



सत्यमेव जयते

जिल्हा
सामाजिक व आर्थिक
समालोचन

गोंदिया जिल्हा

२००८-२००९



फक्त कार्यालयीन उपयोगाकरिता

जिल्हा सामाजिक व आर्थिक समालोचन

मार्च, २००९

जिल्हा - गोंदिया

जिल्हा सांख्यिकी कार्यालय,
अर्थ व सांख्यिकी संचालनालय,
महाराष्ट्र शासन, गोंदिया.

अनुक्रमणिका
जिल्हा सामाजिक व आर्थिक समालोचन - मार्च-2009



जिल्हा - गोंदिया

तक्ता क्र.	विषय	पृष्ठ क्र.
1	2	3
भाग-1 समालोचन		
	जिल्हयाचा समग्र आढावा	1 ते 15
	दृष्टिकोपात - जिल्हा	16 ते 22
	रस्ते आणि तालुका सीमा दर्शविणारा जिल्हयाचा नकाशा	
	निवडक आलेख	24 ते 28
भाग-2 सांख्यिकीय तक्ते		
1. निवडक निर्देशक		
1.1	निवडक निर्देशक (1970-2009)	1 ते 5
2. लोकसंख्याविषयक आकडेवारी		
2.1	लोकसंख्याविषयक निवडक आकडेवारी	6 ते 7
2.2	लोकसंख्या आणि वृद्धिदर	8
2.3	शहरांची वर्गवारी आणि त्यांची लोकसंख्या	9
2.4	मुख्य व सीमांतिक काम करणा-यांचे उद्योगगटनिहाय वर्गीकरण	10
2.5	धन व वयोगटानुसार लोकसंख्या	11
2.6	दारिद्र्य रेषेखालील ग्रामीण कुटुंबे	12
3. जिल्हा उत्पन्न अंदाज		
3.1	क्षेत्रवार जिल्हा उत्पन्न व दरडोई जिल्हा उत्पन्न - चालू किंमतीनुसार	13
3.2	क्षेत्रवार जिल्हा उत्पन्न व दरडोई जिल्हा उत्पन्न - स्थिर किंमतीनुसार	14
4. किंमतीविषयक आकडेवारी		
4.1	निवडक कृषिमालाच्या सरासरी घाऊक किंमती	15
4.2	जिल्हा मुख्यालयातील महत्त्वाच्या वस्तूच्या मासिक सरासरी किरकोळ किंमती	16 ते 21
4.3	ग्राहक किंमतीचे निर्देशांक	22
4.4	किंमतीचे महत्त्वाचे निर्देशांक	23
5. जमीन महसूल, स्थानिक संस्थांचे उत्पन्न/ खर्च, बँकिंग, विमा आणि अल्पबचतविषयक आकडेवारी		
5.1	गोळा केलेला जमीन महसूल	24
5.2	स्थानिक स्वराज्य संस्थांचे उत्पन्न व खर्च	25
5.3	बँक कार्यालये, वर्गीकृत बँकाची संख्या, ठेवी व कर्ज	26
5.4	अल्पबचत कार्यक्रमाची प्रगती	27
5.5	आयुर्विमाविषयक आकडेवारी	28

अनुक्रमणिका

जिल्हा सामाजिक व आर्थिक समालोचन - मार्च-2009

जिल्हा - गोंदिया

तक्ता क्र.	विषय	पृष्ठ क्र.
1	2	3
6. कृषि व पदुम विषयक आकडेवारी		
6.1	जमिनीचा वापर	29
6.2	निरनिराळ्या पिकाखालील क्षेत्र	30 ते 32
6.3	मुख्य पिकाचे दर हेक्टरी अदाजित उत्पादन	33
6.4	निवडक केंद्रातील पर्जन्य दिवसांची संख्या व एकूण पर्जन्य	34
6.5	विविध साधनाखालील ओलिताचे क्षेत्र	35
6.6	निरनिराळ्या पिकांखालील ओलिताचे क्षेत्र	36 ते 38
6.7	सिंचन विहिरी	39
6.8	कू पनलिका, हातपंप व विद्युत् पंप	40
6.9	लघुपाटबंधा-यांची कामे	41 ते 42
6.10	मोठे व मध्यम पाटबंधारे प्रकल्प	43 ते 45
6.11	वहिली धारणेचा प्रकार आणि क्षेत्रफळ गटानुसार वर्गीकरण	46
6.12	कृषि अवजारे	47
6.13	पशुधन	48 ते 50
6.14	पशुवैद्यकीय संस्था	51
6.15	मान्यताप्राप्त पशुवधगृहे आणि त्यात कत्तल केलेल्या पशूंची संख्या	52
6.16	वनक्षेत्र	53
6.17	मुख्य व गौण वन उत्पादने	54
6.18	भूजल मत्स्यव्यवसाय	55
6.19	दुग्ध विकास सहकारी संस्था	56
7. सहकार क्षेत्र		
7.1	विविध प्रकारच्या सहकारी संस्था	57
7.2	सहकारी संस्थांची वित्तीय स्थिती	58
7.3	सहकारी संस्थांची लेखा परीक्षण वर्गाप्रमाणे संख्या	59
7.4	राज्य/जिल्हा कार्यक्षेत्र असलेल्या सहकारी बँकांचे कार्य	60
7.5	सहकारी संस्थांचे कार्य	61 ते 62
7.6	बिगरकृषि सहकारी पत संस्थांचे कार्य	63
7.7	जिल्हा आणि प्राथमिक पणन संस्थांचे कार्य	64
7.8	नियंत्रित बाजारपेठांतील कृषि मालाची वार्षिक आवक	65
7.9	परवानाधारक सावकारांची संख्या आणि त्यांनी दिलेली कर्जे	66

अनुक्रमणिका
जिल्हा सामाजिक व आर्थिक समालोचन - मार्च-2009

जिल्हा - गोंदिया

तक्ता क्र.	विषय	पृष्ठ क्र.
1	2	3
8. वीज आणि परिवहन व दळणवळण		
8.1	विद्युतीकरण झालेल्या शहरांची व गावांची संख्या आणि त्यांची लोकसंख्या	67
8.2	विजेचा वापर	67
8.3	प्रकार व पृष्ठभाग यानुसार रस्त्यांची लांबी	68
8.4	मोटर वाहनांची आणि परवानाधारकांची संख्या	69
8.5	महाराष्ट्र राज्य मार्ग परिवहन महामंडळाची प्रवासी वाहतूक	70
8.6	पोस्ट, खाजगी व सार्वजनिक दूरध्वनीची संख्या	71
9. रोजगार व उद्योगविषयक आकडेवारी		
9.1	कारखान्यातील कामगारांची दैनिक सरासरी संख्या	72
9.2	रोजगार व स्वयंरोजगार मार्गदर्शन केंद्रातील आकडेवारी	73
9.3	शासकीय व स्थानिक स्वराज्य संस्थांतील कर्मचा-यांची संख्या	74
9.4	निरनिराळ्या उद्योगांतील रोजगार	75
9.5	कृषि व बिगर-कृषि उद्योग	76
9.6	प्रमुख उद्योग गटानुसार उद्योगांची आणि नियमित काम करणा-या कामगारांची संख्या	77
9.7	महत्त्वाच्या उद्योग गटानुसार कृषि व बिगरकृषि आस्थापनांची व त्यातील कामगारांची संख्या	78
10. शिक्षण		
10.1	शैक्षणिक संस्थांची संख्या	79 ते 80
10.2	शैक्षणिक संस्थातील शिक्षकांची संख्या	81 ते 82
10.3	शैक्षणिक संस्थांतील विद्यार्थी संख्या	83 ते 84
10.4	शैक्षणिक संस्थांतील अनुसूचित जातीची विद्यार्थी संख्या	85 ते 86
10.5	शैक्षणिक संस्थांतील अनुसूचित जमातीची विद्यार्थी संख्या	87 ते 88
10.6	शारीरिक शिक्षण महाविद्यालये, क्रीडांगणे, क्रीडा संस्था आणि क्रीडा शिष्यवृत्तीधारक	89
10.7	इयत्तानिहाय विद्यार्थ्यांची संख्या	90
11. सार्वजनिक आरोग्य		
11.1	सार्वजनिक व शासन सहाय्यित वैद्यकीय सुविधांची माहिती	91
11.2	नोंदणी केलेल्या जन्म-मृत्यूंची संख्या	92
11.3	विविध कारणानुसार मृत्यूंची संख्या	93
11.4	माता व बाल संगोपन कार्यक्रमांतर्गत लस टोचणी	94
11.5	कुटुंब कल्याण कार्यक्रम	95

अनुक्रमणिका

जिल्हा सामाजिक व आर्थिक समालोचन - मार्च-2009

जिल्हा - गोंदिया

तक्ता क्र.	विषय	पृष्ठ क्र.
1	2	3
12. योजना		
12.1	विविध विकास शीर्षाखाली झालेला योजनांतर्गत खर्च	96 ते 97
12.2	रोजगार हमी योजना	98
12.3	रोजगार हमी योजनेखाली घेतलेली कामे, त्यावरील रोजगार व खर्च	99
12.4	पिण्याच्या पाण्याच्या सोयी व टंचाईसंबंधी केलेल्या उपाययोजना	100
12.5	रासायनिक खतांचे वाटप	101
12.6	साखर कारखाने	102
12.7	वीस कलमी कार्यक्रमाची भौतिक प्रगती	103
12.8	स्थानिक विकास कार्यक्रम (लोकसभा मतदार संघ)	104
12.9	स्थानिक विकास कार्यक्रम (विधानसभा मतदार संघ)	104
12.10	स्थानिक विकास कार्यक्रम (राज्यसभा सदस्य)	105
12.11	स्थानिक विकास कार्यक्रम (विधानपरिषद सदस्य)	105
13. न्याय व प्रशासन		
13.1	पोलीस अधिकारी/ कर्मचारी यांची संख्या	106
13.2	दिवाणी व फौजदारी न्यायालयात निकाली काढलेली कामे/प्रकरणे	107
14. संकीर्ण		
14.1	चित्रपट गृहविषयक आकडेवारी	108
14.2	मुद्रणालये आणि त्यांनी प्रकाशित केलेली वर्तमानपत्रे व नियतकालिके	109
14.3	लोकसभा व विधानसभा निवडणूकाबाबतची आकडेवारी	110 ते 111

अनुक्रमणिका

जिल्हा सामाजिक व आर्थिक समालोचन - मार्च-2009

जिल्हा - गोंदिया

तक्ता क्र.	विषय	पृष्ठ क्र.
1	2	3

भाग- 3 आदिवासी सामाजिक व आर्थिक सांख्यिकीय तक्ते

1	आदिवासी उपयोजना क्षेत्रातील गावे व लोकसंख्या	1 ते 3
2	आदिवासी उपयोजना क्षेत्रातील व क्षेत्राबाहेरील आदिवासी लोकसंख्या (एकत्रीत माहिती)	4
3	आदिवासी उपयोजना क्षेत्रातील / तहसीलातील लोकसंख्या व साक्षरतेचे प्रमाण	5 ते 6
4	आदिवासी उपयोजना क्षेत्रातील व आदिवासी उपयोजना क्षेत्राबाहेरील 0 ते 6 वयोगटातील मुले - मुली व स्त्री पुरुष प्रमाण	7
5	आदिवासी उपयोजना क्षेत्रातील पशुधन (2003 च्या पशुगणनेनुसार) व पशुवैद्यकीय सेवा	8
6	आदिवासी उपयोजना क्षेत्रातील व तालुक्यातील वनव्याप्त क्षेत्र आणि जमिनीचा वापर	9 ते 10
7	आदिवासी उपयोजना क्षेत्रातील सिंचनाच्या व पाणी उपसण्याच्या सोयी	11
8	आदिवासी उपयोजना क्षेत्रातील व तालुक्यातील पिण्याच्या पाण्याची उपलब्धता	12 ते 13
9	आदिवासी उपयोजना क्षेत्रात उपलब्ध असलेल्या आरोग्य सेवा	14 ते 15
10 - अ	आदिवासी उपयोजना क्षेत्रातील शैक्षणिक सुविधा आश्रमशाळा व वसतिगृह सुविधा	16
10 - ब	आदिवासी उपयोजना क्षेत्रातील शैक्षणिक सुविधा आश्रमशाळा व वसतिगृहाव्यतिरीक्त सुविधा	17 ते 19
11	आदिवासी उपयोजना क्षेत्रात / तहसीलात उपलब्ध असलेल्या विविध सुविधा	20 ते 21
12	आदिवासी उपयोजना क्षेत्रातील सार्वजनिक सोयीची अंतरानुसार उपलब्धता	22 ते 25
13	आदिवासी उपयोजना क्षेत्रातील सहकारी संस्था	26 ते 27
14-अ	आदिवासी उपयोजना क्षेत्रातील रस्ते	28
14- ब	तहसीलातील तक्ते	29
15	आदिवासी उपयोजनेअंतर्गत (टि.एस.पी.) विकासशिर्ष निहाय वर्ष -2007-08 व 2008-09 ची आर्थिक प्रगती	30 ते 31
16	आदिवासी उपयोजना क्षेत्राबाहेरील (ओ.टि.एस.पी.) योजनाचे विकासशिर्ष निहाय वर्ष -2007-08 व 2008-09 ची आर्थिक प्रगती	32 ते 33
परिशिष्ट-1	महाराष्ट्र राज्यातील घोषित अनुसूचित जमातीची यादी	34
परिशिष्ट-2	आदिवासी उपयोजना क्षेत्रातील गावांपैकी अवषण प्रवण क्षेत्र विकास/ डोंगरी क्षेत्र विकास/पश्चिम घाट विकास कार्यक्रमांतर्गत समाविष्ट असलेल्या गावांची यादी	35 ते 36

भाग - १



समालोचन

जिल्हा - गोंदिया



मार्च , २००९

जिल्हा सामाजिक व आर्थिक समालोचन मार्च - 2009

1 स्थान व प्राकृतिक रचना :-

1 मे, 1999 रोजी भंडारा जिल्हयाचे विभाजन करून नवनिर्मित गोंदिया जिल्हा अस्तित्वात आला. प्राचीन काळापासून गोंदिया क्षेत्र गोंडराजाच्या अधिपत्याखाली होते. त्यावेळी घनदाट जंगले होती. गोंडसमाज येथील मूळ निवासी होता. गोंड व लाख गोळा करून गावामध्ये विकणे हा त्यांचा मुख्य व्यवसाय होता त्यामुळे या शहराला "गोंदिया" हे नांव पडले असा इंग्रज राजवटीमधील आर.व्ही.रसेल द्वारा लिखित पुस्तकामध्ये उल्लेख आढळतो.

नवनिर्मित गोंदिया जिल्हा हा मराठी आद्य कवी मुकुंदराज, महानुभाव पंथाचे प्रवर्तक चक्रधर स्वामी यांच्या वास्तव्याने पुनित झालेला आणि संस्कृत महाकवी, नाटककार भवभुती यांची जन्मभूमी व कर्मभूमी म्हणून प्रसिध्द आहे. नयनरम्य तलावांनी समृध्द असलेला हा जिल्हा "भाताचे कोठार" म्हणून सुध्दा प्रसिध्द आहे. येथील चित्रोर, गुलमोहर, बासमती, दुबराज इत्यादी तांदळाच्या जाती उभ्या महाराष्ट्राला परिचीत आहे.

नवनिर्मित गोंदिया जिल्हा वेनगंगेच्या खो-यात वसलेला असून उत्तर अक्षांश 20.39 ते 21.38 आणि पुर्व रेखांश 89.27 ते 82.42 च्या दरम्यान वसलेले आहे. गोंदिया जिल्हयाच्या पूर्वेकडे राजनांदगांव जिल्हा (छ.ग), पश्चिम दिशेला भंडारा जिल्हा, उत्तर दिशेला बालाघाट जिल्हा (म.प्र.) व दक्षिण दिशेला गडचिरोली जिल्हा आहे.

गोंदिया शहर हे मुंबई-हावडा या मुख्य लोहमार्गावर वसलेले असून जिल्हयामध्ये गंगाझरी, काचेवानी, तिरोडा, मुंडीकोटा, गुदमा, आमगांव, धानोली, सालेकसा, दरेकसा, गणगौरा, हिरडामाली, पिडकेपार, गोंगले, खोडशिवनी, सौदड, गोंडसिवनी, देवलगाव, बाराभाटी, अर्जुनी, वडेगांव, गर्गा, प्रतापगड व बिरसोला (ब्राडग्रेज) इत्यादी ठिकाणी रेल्वेस्टेशन आहेत.

गोंदिया शहर हे राज्याच्या राजधानीपासून 1006 कि. मी. अंतरावर असून उपराजधानीचे ठिकाणापासून 169 कि. मि. अंतरावर आहे. गोंदिया शहर हे मुंबई - कलकत्ता ह्या राष्ट्रीय महामार्ग क्र. 6 वर असल्यामुळे दळणवळणाच्या सोयी मोठ्या प्रमाणात उपलब्ध झाल्या आहेत.

महाराष्ट्राच्या ईशान्य बाजूस वसलेला गोंदिया जिल्हा साहित्य, शिल्पकला, ऐतिहासिक, प्राचीन, शैक्षणिक, कृषी आणि निसर्ग सौंदर्याने परिपूर्ण नटलेला असून गंगाझरी, आमगांव, सालेकसा, चांदसुरज, दरेकसा, तेढा, देवरी, चिचगड, पिपरखारी, डोंगरगांव, कोरची तथा अर्जुनी/मोरगांव इत्यादी पर्वत टेकडीच्या श्रृंखलानी वेढलेला असून सर्वात मोठी प्रतापगडची टेकडी आहे. सर्वेअर जनरल ऑफ इंडिया यांचे अभिलेखानुसार नवनिर्मित गोंदिया जिल्हयाचे क्षेत्रफळ 5,641 चौ.कि.मी. असून राज्याच्या एकूण क्षेत्रफळाच्या 1.83 टक्के एवढे आहे.

1.1 - भूशास्त्र :-

गोंदिया जिल्हयातील मृदा मुख्यतः काळीकनार, सिहार, मोरांड, खरडी व बरडी प्रकारची आहे. पैकी कन्हार जमीन कमी असून जास्त मोलाची आहे. बरडी कन्हारपेक्षा वेगळी असून चुनखडी मिश्रित व गाठीची आहे. लाल-पिवळसर सिहार जमीन स्फटिकमय दगडाच्या घर्षणापासून निर्माण झालेली आहे. हया जमीनीला उन्हाळ्यात भेगा पडतात. हलक्या प्रकारच्या सिहार जमीनीस खरडी म्हणतात.

वैनगंगा नदीच्या काठावरील भागात काळी कन्हार व प्रथम दर्जाची मोरांड जमीन आढळते. ती खोल थराची, चिकट व आद्रता टिकवून ठेवणारी असून त्यात वर्षातून दोनदा पिके घेतल्या जातात. वैनगंगेच्या खो-यात वाळू मिश्रित जमीन आढळते. ती खोल थराची चिकट व आद्रता टिकवून ठेवणारी असून भात पिकास योग्य आहे. जिल्हयातील एकूण लागवडीयोग्य क्षेत्राच्या 71 टक्के सिहार जमीन आढळते.

मोरांड प्रकारच्या जमीनीमध्ये विशेषतः ज्वारी, गहू व जवस हि पिके घेतली जातात. खरडी व बरडी जमिनीत हलक्या प्रकारच्या भाताचे व काही भागात ज्वारीचे पिक घेतल्या जाते. सातपुडा पर्वताच्या श्रृंखलाद्वारे अनेक डोंगराळ भाग निर्माण झाल्यामुळे मॅगनिज, कायनाईट, सिलीमिनाईट अशा मौल्यवान धातूचे खनिज मिश्रण असलेली भूगर्भ रचना आढळते.

1.2 - नद्या :-

गोंदिया जिल्हा वैनगंगेच्या खो-यात वसलेला असून वैनगंगा, बाघ, पांगोली, गाढवी, सुर, चंदन व बावनथडी हया नद्या वैनगंगा नदीच्या उपनद्या आहेत. बाघ नदीची लांबी 130 कि.मी. असून ती चिचगड पहाडातून उगम पावून उत्तरेकडे वाहात जाते. वैनगंगा नदी पूर्वेकडून उगम पावून चपराळा येथे वर्धा नदीला मिळून प्राणहिता नदी म्हणून संबोधून चंद्रपूर जिल्हयापुढे आंध्रप्रदेशामध्ये जावून गोदावरी नदीला मिळते. देवरी तालुक्यातील सिरपूर गावाजवळ बाघ नदीवर मध्यम पाणी पुरवठा प्रकल्प उभारण्यात आलेला आहे. तसेच तिरोडा तालुक्यातील कवलेवाडा गावाजवळ वैनगंगा नदीवर धापेवाडा उपसा सिंचन प्रकल्प उभारण्यात आलेला आहे.

1.3 - प्रशासकीय विभाग :-

गोंदिया जिल्हयाचे प्रशासकीय मुख्यालय गोंदिया आहे. जिल्हयांत एकूण 8 तहसिल मिळून 2 राजस्व विभाग गोंदिया व देवरी आहेत. गोंदिया राजस्व विभाग अंतर्गत गोंदिया, तिरोडा, गोरेगांव व अजुनी/मोरगांव आणि देवरी राजस्व विभाग अंतर्गत देवरी, आमगांव, सालेकसा व आमगांव हे तालुके येतात. जिल्हयात 2001 च्या जनगणनेप्रमाणे 893 वस्ती असलेली गावे, 57 ओसाड गावे व 2 शहरे आहेत. जिल्हयात 31 मार्च, 2009 रोजी 556 ग्रामपंचायती असून त्यातील लोकनियुक्त राखीव सभासदांची संख्या 3,339 व सर्वसाधारण सभासदांची संख्या 1,435 असून एकूण सभासदांची संख्या 4,566 आहे.

1.4 - हवामान व पर्जन्यमान :-

गोंदिया जिल्हा समुद्रसपाटीपासून फार दूर असल्यामुळे हवामान उष्ण व कोरडे आणि डोंगराळ भागातील थंड स्वरूपाचे आहे. येथील उन्हाळा व हिवाळा सारखाच तीव्र असतो. बहुतांशी पावसाचे जास्त प्रमाण जुलै व ऑगस्ट महिन्यात असते. जूनच्या दुस-या आठवडयापासून पावसाची सुरुवात होऊन ऑक्टोंबरच्या पहिल्या आठवडयापर्यंत पाऊस पडतो. वर्षातील सरासरीच्या 90 टक्के पाऊस हयाच कालावधीत पडतो. 2008-2009 मध्ये गोंदिया जिल्हयात 1,054.50 मी. मी. पाऊस (पर्जन्य) पडल्याचे दिसून येते.

2. लोकसंख्या

2.1 - 2001 च्या जनगणनेनुसार लोकसंख्या :-

2001 च्या जनगणनेनुसार गोंदिया जिल्हयाची एकूण लोकसंख्या 12,00,707 असून त्यापैकी 5,98,834 पुरुष व 6,01,873 स्त्रिया आहेत. जिल्हयातील एकूण लोकसंख्येपैकी ग्रामीण भागात 10,57,276 व नागरी भागात 1,43,431 लोकसंख्या आहे. जिल्हयातील एकूण लोकसंख्येच्या तुलनेत ग्रामीण भागातील लोकसंख्येचे प्रमाण 88 टक्के इतके आहे. व नागरी भागातील लोकसंख्येचे प्रमाण 12 टक्के इतके आहे. तसेच ग्रामीण भागात 5,26,022 पुरुष व 5,31,254 स्त्रिया असून नागरी भागात 72,812 पुरुष व 70,619 स्त्रिया आहेत.

भंडारा व गोंदिया जिल्हयाची लोकसंख्या 1941 पासून 1971 पर्यंत वाढीव दराने वाढत गेली परंतु 1981 मध्ये हा वृद्धीदर कमी झाला. राज्याच्या तुलनेत जिल्हयाचा लोकसंख्येचा वाढीचा दर नेहमीच कमी राहिलेला आहे. 1961-1971 या दशवार्षिक जिल्हयाच्या लोकसंख्येच्या वाढीचा दर 24.59 टक्के होता. तो 1991 पासून जिल्हयाच्या दशवार्षिक वाढीच्या तुलनेत सर्वात अधिक होता. 2001 मध्ये नवनिर्मित गोंदिया जिल्हयाचा दशवार्षिक दर 8.50 टक्के आहे

2.2 - लोकसंख्येची घनता :-

2001 च्या जनगणनेप्रमाणे गोंदिया जिल्हयाकरीता लोकसंख्येच्या प्रती चौ.कि.मी. मधील घनता दर 213 माणसे एवढा आढळतो. ग्रामिण भागातील तो दर 188 तर, नागरी भागातील दर 4,251 इतका येतो. गोंदिया जिल्हयात गोंदिया तालुक्यात सर्वात अधिक 568 तर देवरी तालुक्यात सर्वात कमी 78 घनता दर आढळतो.

2.3 - नागरी व ग्रामीण लोकसंख्या :-

2001 च्या जनगणनेप्रमाणे गोंदिया जिल्हयातील एकूण लोकसंख्येच्या 88 टक्के लोकसंख्या ग्रामीण भागात तर 12 टक्के लोकसंख्या नागरी भागात आहे. नागरी भागाच्या लोकसंख्येपैकी जवळ-जवळ 84 टक्के लोकसंख्या गोंदिया शहरात व सर्वात कमी लोकसंख्या तिरोडा तालुक्यात आढळून येते.

2.4 - स्त्रि-पुरुष प्रमाण :-

2001 च्या जनगणनेप्रमाणे गोंदिया जिल्हयात दर हजार पुरुषामागे स्त्रियांची संख्या 1,005 आहे. हेच प्रमाण ग्रामीण भागात 1,010 व शहरी भागात 970 आहे. गोरेगांव तालुक्यात हे प्रमाण सर्वात जास्त 1,028 तर अर्जुनी/मोरगाव तालुक्यात सर्वात कमी 977 इतके आहे.

2.5 - अनुसूचित जाती व जमाती :-

2001 च्या जनगणनेप्रमाणे गोंदिया जिल्हयातील अनुसूचित जातीची लोकसंख्या 1,67,699 (13.97 टक्के) व अनुसूचित जमातीची लोकसंख्या 1,96,455 (16.36 टक्के) आहे .

2.6 - कामकरी :-

2001 च्या जनगणनेप्रमाणे गोंदिया जिल्हयातील एकूण काम करणा-यांची संख्या 5,79,596 आहे. एकूण काम करणा-या संख्येपैकी 1,83,198 शेतकरी व 2,10,465 शेतमजूर आहेत. याशिवाय 56,966 कामकरी घरगुती उद्योगात गुंतलेले असून, उर्वरित 1,28,967 कामकरी घरगुती उद्योगाखेरीज वाहतूक, बांधकाम व व्यापार-व्यवसाय यात गुंतलेले आढळून येतात. तसेच मुख्य काम करणारे 3,91,890 व सिमांतीक कामकरी 1,87,706 आहेत.

काम करणा-यांची टक्केवारी 48.27 टक्के तर, सिमांतीक काम करणा-यांची टक्केवारी 51.73 टक्के आहे. ग्रामीण भागात काम करणा-यांची टक्केवारी 50.48 तर, काम न करणा-यांची टक्केवारी 49.52 आहे. हेच प्रमाण नागरी भागात अनुक्रमे 31.96 टक्के व 68.04 टक्के एवढे आहे.

2.7 - वयोगट :-

2001 च्या जनगणनेप्रमाणे गोंदिया जिल्हयांत 0-14 वयोगटात 31.95 टक्के तर, 15 ते 59 वयोगटात लोकसंख्या 59.83 टक्के होती. 60 ते 80 वर्षावरील 8.18 टक्के तसेच वय निर्देशित न केलेली लोकसंख्या 0.04 टक्के होती.

2.8 - साक्षरता :-

2001 च्या जनगणनेप्रमाणे गोंदिया जिल्हयात 8,08,414 म्हणजेच 78.5 टक्के लोक साक्षर असून, त्यात पुरुष 4,58,266 तर स्त्रिया 3,50,144 आहेत. त्यांचे प्रमाण अनुक्रमे 89.6 टक्के आणि 67.6 टक्के होती. जिल्हयात नागरी भागात 89.1 टक्के व ग्रामीण भागात 77 टक्के साक्षरता दिसून येते. वरील साक्षरतेची टक्केवारी काढतांना एकूण लोकसंख्येमधून 0 ते 6 वयोगटातील लोकसंख्या कमी करण्यांत आलेली आहे.

2.9 - दारिद्र्य रेषेखलील ग्रामीण कुटुंबे :-

2002 चे सर्वेक्षणानुसार गोंदिया जिल्हयातील ग्रामीण कुटुंबांची एकूण संख्या 2,51,796 एवढी असून, दारिद्र्य रेषेखलील एकूण कुटुंबांची संख्या 1,44,248 एवढी आहे. त्याचे प्रमाण 57.29 टक्के एवढे दिसून येते. त्यापैकी अनुसूचित जातीचे 17.34 टक्के, अनुसूचित जमातीचे 20.26 टक्के व इतरचे 62.40 टक्के असल्याचे दिसून येते.

2.10 - अपंगांची संख्या :-

2001 च्या जनगणनेप्रमाणे गोंदिया जिल्हयात एकूण अपंगांची संख्या 26,730 एवढी होती. एकूण लोकसंख्येशी अपंगांचे प्रमाण 23 टक्के इतके आहे.

2.10 (अ) जिल्हा उत्पन्न अंदाज व दरडोई उत्पन्न :-

जिल्हयाचे नियोजनाकरीता जिल्हा उत्पन्नाची अत्यंत आवश्यकता असल्याने जिल्हा सामाजिक व आर्थिक समालोचन या वार्षिक प्रकाशनात गोंदिया जिल्हयाचे जिल्हा उत्पन्न अंदाज सन 2006-2007 व 2007-2008 प्रकाशित करण्यात येत आहे. सर्वसाधारणपणे अर्थव्यवस्थेच्या 16 क्षेत्रांचे चालू व स्थिर किंमतीनुसार जिल्हा उत्पन्नाचे अंदाज तयार करण्यात आलेले आहेत. त्याकरिता आवश्यक ती माहिती जिल्हा व राज्य पातळीवरून संकलीत करण्यात आली असून, अर्थव्यवस्थेतील ज्या क्षेत्रातील माहिती जिल्हा पातळीवर स्वतंत्रपणे उपलब्ध होऊ शकत नाही. अशाप्रकारची माहिती राज्य पातळीवर एकत्रितपणे उपलब्ध करून घेण्यात आली आणि संबंधित जिल्हयांचा वाटा अंदाजित करण्यांत आलेला आहे. जिल्हा उत्पन्न अंदाज तयार करतांना आर्थिक उत्पादन क्षेत्राचे 1) प्राथमिक 2) दुय्यम व 3) तृतीय क्षेत्र यानुसार तीन क्षेत्रात विभाजन करून त्यानुसार उत्पन्न विचारात घेण्यांत आलेले आहे.

2.10 (अ) (1) चालू किंमती नुसार जिल्हा उत्पन्न :-

गोंदिया जिल्हयाचे सर्व क्षेत्रातील चालू किंमतीनुसार सन 2007-2008 चे स्थूल जिल्हा उत्पन्न रू. 4,67,472 असून, स्थूल दरडोई जिल्हा उत्पन्न रू 36,281 आहे. त्याचप्रमाणे निव्वळ जिल्हा उत्पन्न रू. 4,10,705 असून, दरडोई जिल्हा उत्पन्न रू. 31,875 आहे. चालू किंमतीनुसार जिल्हयाचे स्थूल उत्पन्न राज्य उत्पन्नाच्या 0.79 %

व निव्वळ राज्य उत्पन्न राज्य उत्पन्नाच्या 0.81 % आहे. चालू किंमतीनुसार जिल्हयाच्या स्थूल उत्पन्नाच्या 19.07 % प्राथमिक क्षेत्रातून 21.96 % द्वितीय क्षेत्रातून व उर्वरीत 58.96 % तृतीय क्षेत्रातून प्राप्त झालेले आहे.

2.10 (अ)(2) स्थिर किंमती नुसार जिल्हा उत्पन्न :-

गोंदिया जिल्हयाचे सर्व क्षेत्रातील स्थिर किंमतीनुसार सन 2007-2008 चे स्थूल जिल्हा उत्पन्न रू. 3,26,570 असून स्थूल दरडोई जिल्हा उत्पन्न रू. 25,345 आहे. त्याचप्रमाणे निव्वळ जिल्हा उत्पन्न रू. 2,88,538 असून निव्वळ दरडोई जिल्हा उत्पन्न रू. 22,393 आहे. स्थिर किंमतीनुसार जिल्हयाचे स्थूल उत्पन्न राज्य उत्पन्नाच्या 0.78 % व निव्वळ राज्य उत्पन्न राज्य उत्पन्नाच्या 0.81 % आहे. स्थिर किंमतीनुसार जिल्हयाच्या स्थूल उत्पन्नाच्या 19.48 % प्राथमिक क्षेत्रातून, 20.97 % द्वितीय क्षेत्रातून व उर्वरीत 59.55% तृतीय क्षेत्रातून प्राप्त झाले आहे. आकडेवारीच्या उपलब्धतेचा अभाव, अनुरूप निर्देशांकांचा वापर तसेच पध्दतीमधील अंगभूत उणिवा या सर्वांमुळे जिल्हा उत्पन्नाचे अचूक अंदाज बांधण्यामध्ये मर्यादा येत असल्यामुळे हे अंदाज ढोबळमानाने जिल्हयातील उत्पन्नाची पातळी आजमावण्याकरीता वापरावेत.

3. वने

3.1 - वनक्षेत्र :-

मुख्य वनसंरक्षक, महाराष्ट्र राज्य, नागपूर यांचेकडून प्राप्त झालेल्या महितीनुसार गोंदिया जिल्हयात 2008-2009 वर्षामध्ये जिल्हयात 2,513 चौ.कि.मी. अस्थाई वनक्षेत्र होते. गोंदिया जिल्हयातील एकूण भौगोलिक क्षेत्राच्या जवळ-जवळ 44.55 वनक्षेत्र टक्के असल्याचे आढळते. गोंदिया जिल्हयातील बहुतांश वनक्षेत्र तिरोडा, देवरी व अ/मोरगांव या तालुक्यात प्रतापगड टेकड्यात समाविष्ट असल्याचे आढळते. वनक्षेत्राची राखीव, संरक्षित व अवर्गीकृत अशा 3 भागात विभागणी करण्यात येते. त्यापैकी अवर्गीकृत वनक्षेत्र महसूल विभागाच्या देखरेखीखाली येते. गोंदिया जिल्हयातील एकूण वनव्याप्त क्षेत्रापैकी राखीव वनक्षेत्र 42.85 टक्के, संरक्षित वनक्षेत्र 31.15 टक्के, व अवर्गीकृत वनक्षेत्र 25.98 टक्के असल्याचे दिसून येते.

3.2-वनोत्पादन :-

गोंदिया जिल्हयात उत्तम दर्जाच्या सागवनी झाडांची वने आढळून येतात. तद्वतच बिजा, हळदा, तिवस, सिसम, मोह, खैर, गराडी इत्यादी प्रकारची वनवृक्षे आढळतात. वनात विड्यांकरीता तेंदूपाने, मोहाची फुले, लाखाकरिता पळस, डिकाकरीता काढई, धावडा आणि काताकरीता खैर इत्यादी उपयुक्त वृक्षे आढळतात. तसेच चराईकरीता अनेक भागात गवताची कुरणे आहेत. कागद कारखान्यासाठी बांबू वृक्षाची लागवड फार मोठ्या प्रमाणावर उंचवट्याच्या परिसरात केल्या जाते. सामाजिक वनीकरण खात्यामार्फत जिल्हयात डोंगर उतारावर, सपाट जमीनीवर व रस्त्याच्या कडेस मोठ्या प्रमाणावर सामाजिक वनीकरण कार्यक्रम राबविल्या जातो. सिल्क करीता सिल्क ककुनची जोपासना केली जाते. 31 मार्च 2009 रोजी संपलेल्या वर्षात गोंदिया जिल्हयामध्ये वन खात्याने जळाउ लाकडाच्या विक्रीपासून 112.51लाख रूपये व इमारती लाकडापासून 250.71 लाख रूपये उत्पन्न मिळविले. या शिवाय बांबू, गवत, तेंदूपाने, इतर गौण वन उत्पादनाच्या विक्रीपासून 932.32 लाख रूपये उत्पन्न प्राप्त केलेत.

3.3 - वन विकास कार्यक्रम :-

धूप, जोराच्या पाण्याचा निचरा व पूर यापासून जमीनीचे संरक्षण करण्याचे हेतूने व जमीनाचा कस टिकवून ठेवण्याच्या दृष्टिने वनविभाग महत्वाची कामगिरी बजावतात. त्यासाठी दरवर्षी जिल्हा स्तरावरून खालील योजना/कार्यक्रम राबविल्या जातात. 1) मध्यवर्ती रोपमळ्याची स्थापना, 2) निकृष्ट वनाचे पुर्नवनीकरण, 3) वन समुपयोजन, वन संरक्षण तसेच वन्य प्राणी व निसर्ग संरक्षण.

4. कृषि

4.1- जमिनीचा वापर :-

गोंदिया जिल्ह्याचे एकूण भौगोलीक क्षेत्र 2000-2001 नूसार 5,85,895 हेक्टर इतके होते. गोंदिया जिल्ह्याचे 2000-2001 वर्षातील निव्वळ कसलेले क्षेत्र 1,73,959 हेक्टर व दुबारा पिकाखालील क्षेत्र 49,239 हेक्टर, असे एकूण लागवडीखालील क्षेत्र 2,23,198 हेक्टर होते. जिल्ह्यातील लागवडीखालील (पिकाखालील) एकूण क्षेत्राचे निव्वळ कसलेल्या क्षेत्राशी प्रमाण 77.94 टक्के व एकूण ओलीताखालील 110782 असून, क्षेत्राचे एकूण लागवडीखालील क्षेत्राचे प्रमाण 49.62 टक्के असल्याचे सदर अहवालानुसार दिसून येते.

4.2 - कृषि गणना :-

1990-91 (भंडारा व गोंदिया जिल्हा मिळून पुनर्रचनेपूर्वी) मधील आकडेवारी पाहता असे आढळते की, जिल्ह्यात एकूण 3,06,553 वहिती खाती होती व त्याखाली 4,01,193 हेक्टर क्षेत्र होते. त्यापैकी 86.20 टक्के वहितीखाती वैयक्तिक होती. उर्वरीत संयुक्त व संस्थेची वहिती खाती होती. जमिनीचे क्षेत्र व एकूण खाती यांची माहिती पुढीलप्रमाणे आहे.

अ. क्र.	धारणगट (हेक्टर)	भुधारक (टक्केवारी)		क्षेत्र (टक्केवारी)	
		198-5-86	1990-91	1985-86	1990-91
1	2 पर्यंत	78	82	40	49
2	2 ते 5	18	15	35	34
3	5 ते 10	4	3	17	13
4	10 ते 20	0.67	0.36	6	4
5	20 व त्यापेक्षा जास्त	0.07	0.04	1	1

वरील तक्त्यावरून असे दिसून येते की, कृषि गणना 1990 प्रमाणे 0 ते 2 हेक्टर पर्यंतच्या एकूण 82.07 टक्के खातेदाराकडे 48.95 टक्के हेक्टर जमीन आहे. 2 ते 5 हेक्टर पर्यंतच्या 14.94 टक्के खातेदाराकडे 33.79 टक्के हेक्टर जमीन आहे. 0 ते 2 हेक्टर पर्यंतच्या खातेदाराकडे जास्त जमीन आहे. एकूण 50111 खातेदाराची 44899 हेक्टर जमीन बारमाही ओलीताखाली असून 88212 खातेदाराची 149904 हेक्टर जमीन अंशतः ओलीताखाली आहे. 1985-86 चे तुलनेत वैयक्तिक खात्यामध्ये 5.90 टक्के वाढ तर संयुक्त खातेदारामध्ये 23.19 टक्के वाढ झालेली आहे.

4.3 -पिकाचे स्वरूप :-

गोंदिया जिल्ह्यामध्ये 2001-2002 या वर्षी निव्वळ पिकाखालील क्षेत्र एकूण पिकाखालील क्षेत्राच्या 77.94 टक्के होते. या शिवाय तृणधान्याकरीता 84.41 टक्के, कडधान्याखालील 9.66 टक्के, खाद्यपिकाखालील 96.29 टक्के व उर्वरीत 3.71 टक्के अखाद्य पिकाखालील होते.

4.4 - महत्वाच्या पिकांचे उत्पादन व क्षेत्र :-

गोंदिया जिल्हयाकरीता कृषि विषयक संक्षिप्त माहिती कृषि आयुक्तालय, महाराष्ट्र राज्य, पुणे हे दरवर्षी प्रसिध्द करते. जिल्हयात 2001-2002 मध्ये भाताचे उत्पादन 3488 शंभर मे. टन. असून, सन 2000-2001 च्या तुलनेत 776 शंभर मे. टनानी वाढ झालेली दिसून येते. हरभरा, तुर, उळीद, मूंग, गहु, ज्वारी या उत्पादनामध्ये वाढ झाल्याचे दिसून येते .

4.5 - शेतमाल साठवणुकीच्या व नियंत्रित बाजारपेठेच्या सोयी :-

गोंदिया जिल्हयात सन 2008-2009 मध्ये 5 नियंत्रित कृषि उत्पन्न बाजार समित्या व 3 उप बाजार समित्या कार्यरत आहेत. जिल्हयातील या समित्यामध्ये धान, तांदूळ, ज्वारी, गहु, चना, उडीद, मूंग, तूर, मसूर, सोयाबीन, भूईमूंग, पोपट, जवस, व गूळ या पिकांची मोठया प्रमाणात आवक होते.

4.6 -जमीन सुधारणा :-

मृद व जलसंधारण योजनेतर्गत जमीनीच्या विकासाची कामे करण्यात येतात. या कार्यक्रमातर्गत मातीचे बांध घालणे, जमीनीचे सपाटीकरण करणे , सिमेंट प्लग बंधारे, दगडी बांध घालणे, जैविक बांध, नाला बंडीग इत्यादी उपाय योजना केल्या जातात. मृद संधारणाकरिता फलोत्पादन (काउडेप) ही योजना जिल्हयाचे विभागीय मृद संधारण अधिका-यामार्फत राबविण्यांत येते. अतिरिक्त जमीनी दिलेल्या अभिहस्ताकीतांना अर्थ सहाय्य देणे या योजनेअंतर्गत शेती अवजारे वाटप केल्या जातात. कृषि विकास अधिकारी, जिल्हा परिषद यांचे मार्फत अनुसूचित जाती / जमातीचे कुटूंबांना अनुदानावर बी-बियाणे, खते, अवजारे इत्यादीचे वाटप करण्यांत येतात. तसेच पाईपलाइन, जुनी विहीर दुरूस्ती, बैलजोडी-गाडी इत्यादींची मदत अनुदानावर करण्यांत येते.

5. जलसिंचन

5.1 :- गोंदिया जिल्हयात सन 2000-2001 कृषी क्षेत्राच्या अस्थाई आकडेवारी नुसार निव्वळ ओलीताखालील क्षेत्र 98,560 हेक्टर असून त्यापैकी पृष्ठभागिय क्षेत्र 67,049 हेक्टर होते. ओलीताखालील क्षेत्राची लागवडीखालील स्थुल क्षेत्रासी टक्केवारी 50 टक्के असल्याचे दिसून येते.

5.2 :- जमीनीच्या पृष्ठभागावरील साधने (उदा. लिप्ट, कालवा) व जमिनीच्या पृष्ठभागाखालील साधने (प्रामुख्याने विहीर) या दोन साधनांनी पिकांना पाणी दिल्या जाते. गोंदिया जिल्हयातील इटियाडोह प्रकल्प, बाघ प्रकल्प, कालीसरार प्रकल्प या मोठया पाटबंधारे प्रकल्पासाठी 207.75 कि. मी. लांबीचे कालवे पूर्ण झाले असून 2008-2009 मध्ये 40,734.00 हेक्टर जमीन बारमाही ओलीताखाली असल्याचे आढळते. त्याचप्रमाणे जिल्हयातील बोदलकसा, चुलबंद, चोरखमारा, खैरबंदा, मानागड, रेंगेपार व संग्रामपूर या मध्यम प्रकल्पातर्गत 203.06 कि. मी. लांबीचे कालवे पूर्ण झाले असून, 18,508 हेक्टर क्षेत्र हंगामी ओलीताखाली आणण्यात आले. इटियाडोह या मोठया पाटबंधारे प्रकल्पाचे पाणी गोंदिया जिल्हयातील गोरेगांव, अर्जुनी/मोरगांव व भंडारा जिल्हयातील लाखांदूर, तसेच गडचिरोली व चंद्रपूर जिल्हयातील काही तालुक्यातील शेतीला देण्यांत येते. कालीसरार या प्रकल्पाचे पाणी गोंदिया जिल्हयातील सालेकसा तालुक्यातील शेतीस व मध्यप्रदेशातील शेतीस देण्यांत येते. बाघ प्रकल्पातर्गत सिरपूर धरणातील पाणी देवरी तालुक्यातील शेतीस देण्यांत येते.

5.3 :- गोंदिया जिल्हयात 2001-2002 या वर्षाचे पूर्ण सुधारित आकडेवारीनुसार वापरात असलेल्या सिंचन विहिरींची संख्या 6978 इतकी होती. विहिरीवर ऑईल इंजिन व विजेचे पंप बसवून पिकांना पाणी दिल्या जाते. तेंव्हा या अंतर्गत 2001-2002 साठी विहिरी वरील विद्युत पंपांची संख्या भंडारा व गोंदिया जिल्हा मिळून 32143 तसेच डिझेल पंपांची संख्या 2939 होती.

6. पशुसंवर्धन, पशुवैद्यकिय सेवा आणि दुग्धव्यवसाय

6.1 - पशुधन :-

2003 च्या पशुगणनेप्रमाणे गोंदिया जिल्हयात 6,47,825 पशुधन होते. याशिवाय कुकुट वर्गीय पक्ष्यांची संख्या 3,05,648 होती. या गणनेनुसार एकूण 6,47,825 पशुधनापैकी गायी-बैल 50 टक्के, म्हशी व रेडे 15 टक्के, शेळ्या-मेंढ्या 24 टक्के व घोडे व शिंगरे 0.65 टक्के व इतर पशुधन 10.01 टक्के होते. 1997 च्या तुलनेत पशुधनात घट झाल्याचे दिसून येते.

6.2 - पशुवैद्यकिय सेवा :-

गोंदिया जिल्हयामध्ये 31 मार्च, 2009 रोजी 5 पशुवैद्यकिय सर्वचिकित्सालय, 38 पशुवैद्यकिय दवाखाने, 56 पशुवैद्यकिय प्रथोमपचार केंद्रे व फिरता दवाखाना निरंक आहे.

6.3 - दुग्धव्यवसाय :-

जिल्हयात शेतीकरीता पुरक व्यवसाय म्हणून दुग्धव्यवसाय करण्यात येतो. जिल्हयात गायी, म्हशी व संकरित जनावरांची संख्या मोठ्या प्रमाणावर आहे. सहकारी दुग्ध संकलन केंद्रामार्फत शासकीय दुग्ध योजनेतर्गत दुग्ध संकलन व वितरण केल्या जाते. नवनिर्मित गोंदिया जिल्हयात 217 पंजीबद्ध सहकारी दुग्ध संस्था असून गोंदिया-1, आमगाव-1, सडक/अर्जुनी-1 असे एकूण 3 शितगृहे आहेत. शितगृहाची एकूण क्षमता 35 हजार लिटर असून 2008-2009 मध्ये दैनंदिनी सरासरी दुग्ध संकलन 27 हजार लिटर होत असल्याचे आढळते.

7. मत्स्य व्यवसाय

7.1 - मत्स्योत्पादन :-

गोंदिया जिल्हयात नदीची लांबी 220 कि.मी. असून, अनेक तलाव आहेत. त्यामुळे गोंदिया जिल्हयाला तलावांचा जिल्हा म्हणून संबोधण्यात येते. नद्या, तलाव व मोठ्या जलाशयाचे मार्च, 2009 अखेर 22,265 हेक्टर क्षेत्र मत्स्योत्पादनासाठी अनुकूल आहे. ह्या अनुकूल क्षेत्राच्या 99.05 टक्के क्षेत्र प्रत्यक्ष वापरात आणण्यात आले आहे. मत्स्योत्पादनासाठी उपलब्ध साधनांची लिलाव पध्दतीने विक्री केल्या जाते. सन 2008-2009 वर्षात 15143 मे.टन माशांचे उत्पादन झाले व त्यापासून 45.42 कोटी रुपये उत्पन्न मिळाले. जिल्हयात अर्जुनी/मोरगाव तालुक्यात इटियाडोह, गोंदिया तालुक्यात आंभोरा ह्या ठिकाणी मत्स्यबिज केंद्रे कार्यरत आहेत. सन 2008-2009 मध्ये मत्स्यबिज केंद्रात 441 लाख मत्स्यबिज सोडण्यात आलेले होते.

8. वीज

8.1 - विद्युतीकरण :-

जिल्हयामध्ये 2001 च्या जनगणनेप्रमाणे गोंदिया जिल्हयांत 893 वस्ती असलेली गावे, 57 ओसाड गावे आणि 2 शहरे आहेत. 31 मार्च, 2009 पर्यंत 97% आबादी गावांचे व शहराचे विद्युतीकरण करण्यात आलेले आहे. ग्रामीण विद्युतीकरणामुळे शेतीमध्ये विद्युत पंप वापरण्याचे प्रमाण वाढले आहे. सन 2007-08 मध्ये 1166 शेतीच्या पंपांना विज पुरवठा करण्यात आलेले आहेत.

8.2 - वीजेचा वापर :-

वीजेचा वापर घरगुती, औद्योगिक व शेती अशा विविध कारणाकरीता होतो. 2008-2009 मध्ये गोंदिया जिल्हा करिता 75,270 घरगुती, 13,560 व्यापारी कामासाठी, 49,250 औद्योगिक, 4,010 सार्वजनिक दिवाबती, 34,840 कृषी व 76,636 (1000 किलो वॅट तास युनिट) इतर उद्योगाकरीता वीजेचा वापर करण्यात आलेला आहे. गोंदिया जिल्ह्यात तिरोडा तालुक्यात अदानी पावर प्लॉटचे काम सुरु असल्याने त्यांच्या उपयोगासाठी मोठ्या प्रमाणावर वीजेचा वापर करण्यात येतो.

9. खनिजे व उद्योग

9.1 - खनिज :-

गोंदिया जिल्हा खनिज उत्पादनाच्या दृष्टिने समृद्ध आहे. जिल्ह्यात मोठ्या प्रमाणावर उच्च व हलक्या प्रतीचे कच्चे मॅंगनिज आढळते. खनिजामध्ये क्वार्टझ, क्वार्टझाइट्स सॅंड व आयर्न ओर खनिजे आढळतात. गौण खनिजात आठ तालुक्यात रेती, इमारती दगड/बोल्डर, विटा व कवले तयार करण्यासाठी लागणारी माती इत्यादी प्रकारचे खनिज आढळतात. 2008-2009 मध्ये गोंदिया तालुक्यात क्वार्टझ व क्वार्टझाइटसचे 9468.20 व आमगांव तालुक्यात आयर्न ओरचे 15271.73 मै.टन कच्च्या मॅंगनिजचे उत्पादन झाले. तसेच गौण खनिजाचे एकूण 32.93 मे .टनाचे उत्पादन झालेले आहे.

9.2 - उद्योग व कामगार :-

गोंदिया जिल्ह्यात 2007 अखेर या प्रकाशनातील तक्ता क्र. 9.1 नुसार नोंदणीकृत 103 कारखाने चालू स्थितीमध्ये असून त्यात 1208 कामगारांना रोजगार उपलब्ध करून देण्यात आले आहे. गोंदिया जिल्ह्यामध्ये अनेक छोटे-मोठे कारखाने असून मोठ्या प्रमाणात भाताची शेती केली जात असल्याने जिल्ह्यात उष्णा राईस मिल प्रमुख उद्योग आहे. त्यामुळे तांदूळ उत्पादनाची मोठी बाजारपेठ निर्माण झालेली आहे. त्यापासून कामगारांना खुप मोठ्या प्रमाणात रोजगार उपलब्ध होत आहे.

तसेच जिल्ह्यात वनक्षेत्र भरपूर असल्याने तेंदूपत्ता व लाख गोळा करणे हा एक पूरक उद्योग बनलेला असल्याने रोजगार उपलब्ध होत असतो. जिल्ह्यात दुसरा महत्वाचा उद्योग विडी तयार करणे हा आहे. हया उद्योगाचे गोंदिया, तिरोडा, गोरेगाव व आमगांव तालुक्यात कारखाने कार्यरत असल्याने खुप मोठ्या प्रमाणात रोजगार उपलब्ध होत आहे. जिल्ह्यात पर्यटन स्थळ काही प्रमाणात असून पर्यटन उद्योगास पाहिजे तसा वाव मिळाला नाही. पर्यटन व्यवसाय विकसित झाल्यास येथील कामगारांना रोजगार मिळू शकतो.

9.3 - औद्योगिक वसाहत :-

गोंदिया जिल्ह्यात गोंदिया शहरापासून 6 कि. मी. अंतरावर मौजा मुंडीपार येथे महाराष्ट्र औद्योगिक विकास महामंडळाकार्फत 146.14 हेक्टर जमीन संपादित करून विकास केलेला आहे. या स्थापित जमीनी अंतर्गत 140 भूखंड असून 65 भूखंडावर निरनिराळे उद्योग स्थापन करण्यात आलेले आहेत. सदर दोन्ही वसाहतीमध्ये पाण्याची व वीजेची सोय महामंडळाद्वारे करण्यात येते.

9.4 :- गोंदिया जिल्ह्यापासून 30 कि.मी. अंतरावर तिरोडा तालुक्यात अदानी पावर महाराष्ट्र लिमिटेड (M. I. D. C.) चे एक हजार किलोवॅट विद्युत निर्माण करणारे अदानी थर्मल पावर प्लॉटचे उभारणी व बांधकाम सुरु आहे. यामध्ये 1980 मेगावाट विद्युत तयार करणारे पहिल्या फेज मध्ये 3 युनिट मेगावॉट विद्युत तयार होणार आहे. दुस-या फेज मध्ये आणखी 2 युनिट वाढविण्यात येतील. याद्वारे 1320 मेगावाट विद्युत निर्माण होणार असून प्रत्यक्षात 2011 मध्ये विद्युत निर्मिती सुरु होईल. सदर प्लॉट करीता लोहारा (चंद्रपूर), किंवा जबलपूर अथवा इंडोनेशिया येथून कोळसा पुरवठा

होण्याची शक्यता आहे. सदर प्लॉट सुरू झाल्यास युवकांना मोठ्या प्रमाणात रोजगार मिळू शकेल तसेच लगतच्या क्षेत्रात इतर सेवा क्षेत्र विकसीत होईल.

10. वाहतूक व दळणवळण

10.1 - लोहमार्ग :-

गोंदिया जिल्ह्यात 31 मार्च, 2009 अखेर 141 कि.मी. लांबीचे लोहमार्ग अस्तित्वात आहेत.

10.2 - रस्ते :-

जिल्ह्यात महाराष्ट्र शासन, जिल्हा परिषद व नगर पालिके मार्फत रस्ते तयार करणे व त्याची निगा राखणे ही कामे प्रामुख्याने केली जातात. 31 मार्च, 2009 अखेर गोंदिया जिल्ह्यात शासकीय 1,414 कि.मी. जिल्हा परिषदेचे 5,112 कि.मी. लांबीचे रस्ते असून, याशिवाय नगर पालिका हद्दीतील 169 कि. मी. लांबीचे रस्ते आहेत. पृष्ठभागाचे वर्गीकरणानुसार जिल्ह्यात डांबरीकरणाचे 44.32 टक्के खडीचे व पक्के रस्ते 34.28 टक्के व इतर प्रकारचे 21.40 टक्के रस्ते आहेत. जिल्ह्यामधून राष्ट्रीय महामार्ग क्रमांक 6 मुंबई ते कलकत्ता जातो.

10.3 - नोंदणीकृत वाहने :-

गोंदिया जिल्ह्यात 31 मार्च, 2009 अखेर अनुक्रमे 95,694 मोटार वाहने वापरात होती. त्यापैकी 81,685 दुचाकी वाहने व 174 तीनचाकी वाहने होती.

10.4 - डाक व तार घरे :-

गोंदिया जिल्ह्यात 31 मार्च, 2009 अखेर 169 पोष्ट कार्यालये, 1 तारघर, 758 पत्रपेट्या व 182 पोष्टमन कार्यरत होते. तसेच 158 गावात पोष्ट कार्यालयाची सोय उपलब्ध करून देण्यांत आलेली असून दर लाख लोकसंख्येमागे 14 पोष्ट कार्यालये कार्यरत असल्याचे आढळते.

10.5 - दूरध्वनी व दूरदर्शन संच :-

2008-2009 या वर्षात गोंदिया जिल्ह्यांत 19,647 इतकी दूरध्वनी संख्या होती.

11. कामगार व उद्योग विनिमय

11.1 - रोजगार :-

गोंदिया जिल्ह्यामध्ये 2008-2009 या वर्षात खाजगी व सार्वजनिक क्षेत्रात अनुक्रमे 19 व 162 लोकांना रोजगार उपलब्ध झाला. रोजगार विनिमय केंद्रामध्ये रोजगार विषयक माहिती पुरविणा-या संस्थांच्या माहितीच्या आधारे आकडेवारी दिलेली आहे.

11.2 - रोजगार विनिमय :-

गोंदिया जिल्ह्यामध्ये रोजगार विनिमय केंद्र असून या अंतर्गत ग्रामीण क्षेत्रातील बेरोजगार युवकांना नोंदणी करणे सोयीचे व्हावे, म्हणून जिल्हा रोजगार व स्वयंरोजगार मार्गदर्शन केंद्र, गोंदिया या कार्यालयाकडून महिन्यातून एकदा तालुका स्तरावर पथक पाठविण्यांत येते. तसेच जिल्ह्यात देवरी येथे आदिवासी भागातील सुशिक्षित बेरोजगार

युवक, युवतींना रोजगाराची संधी उपलब्ध व्हावी याकरीता मार्गदर्शन केंद्राची स्थापना करण्यांत आलेली आहे. 31 मार्च, 2009 रोजी जिल्हयातील रोजगार विनिमय केंद्राच्या पटावर एकूण 56,154 उमेदवार होते. त्यापैकी 19 लोकांना खाजगी व 162 लोकांना सार्वजनिक क्षेत्रात रोजगार उपलब्ध झालेला आहे. यात अनुसूचित जाती व जमाती चे 29 टक्के उमेदवार असल्याचे दिसून येते.

11.3 - आर्थिक गणना 2005 :-

या संचालनालयामार्फत वर्ष 2005 मध्ये भंडारा व नवनिर्मित गोंदिया मिळून जिल्हयाची पाचवी आर्थिक गणना घेण्यात आली असून, सदर आर्थिक गणनेत बिगर कृषी व निवडक कृषी (शेती) या उद्योगातील स्वयंकार्यरत व आस्थापनाविषयक माहितीचा यात समावेश करण्यात आलेला आहे.

11.3.1 - कृषी व बिगर कृषी आस्थापना :-

भंडारा व गोंदिया जिल्हा मिळून या प्रकाशनातील तक्ता क्र. 9.5 मध्ये दोन्ही जिल्हयातील कृषी व बिगरकृषी उद्योगांची संख्या 1,14,212 असून यापैकी 79.43 टक्के आस्थापना ग्रामीण भागात तर केवळ 20.56 टक्के आस्थापना नागरी भागात कार्यरत आहेत. एकूण आस्थापनापैकी 1,04,523 (91.51 टक्के) खाजगी तर 1192 (1.04 टक्के) आस्थापना सहकारी क्षेत्रात व 8,497 (7.43 टक्के) सार्वजनिक क्षेत्रात कार्यरत आहेत. एकूण आस्थापनेच्या 27.67 टक्के आस्थापनेचे मालक अनुसूचित जातीचे तर केवळ 12.70 टक्के आस्थापनेचे मालक अनुसूचित जमातीचे आहेत. एकूण आस्थापनापैकी 40.64 टक्के आस्थापना जागाविरहित कार्यान्वित होत्या तर, केवळ 18.06 टक्के आस्थापनेमध्ये उत्पादनासाठी विजेचा वापर करण्यात येत होता.

11.3.2 - कामगार :-

भंडारा व गोंदिया जिल्हा मिळून या प्रकाशनातील तक्ता क्र. 9.5 मध्ये दोन्ही जिल्हयातील कृषी व बिगर कृषी आस्थापनेमध्ये 2,60,624 कामगार काम करीत होते. या पैकी 74.06 टक्के कामगार ग्रामीण भागात तर 25.94 टक्के कामगार नागरी भागात काम करीत होते. एकूण कामगारांपैकी वेतनावर काम करणारे कामगार 1,26,789 (48.65 टक्के) होते. जिल्हयातील प्रत्येक आस्थापनेत सरासरी 2 कामगार काम करीत होते. तर ग्रामीण व नागरी भागातील आस्थापनेकरीता हेच प्रमाण 2 व 3 असे होते.

11.3.3 - उद्योग गटानुसार वर्गीकरण :-

गोंदिया जिल्हात प्रत्येक उद्योग गटात किती कामगार काम करीत होते, याची गटवार माहिती या प्रकाशनातील तक्ता क्र. 9.6 मध्ये देण्यांत आलेली आहे. एकूण आस्थापनेपैकी बिगर कृषी या उद्योग गटात सर्वाधिक म्हणजे 44,281 (80.22 टक्के) आस्थापना होत्या व त्यामध्ये एकूण कामगारांपैकी 1,06,422 (83.99 टक्के) कामगार काम करीत होते. किरकोळ व्यापार या उद्योगगटाचा दुसरा क्रमांक लागतो. त्यामध्ये एकूण 19,706 (35.72 टक्के) आस्थापना होत्या. कामगार संख्येच्या दृष्टिकोणातून विचार केल्यास या आस्थापनेमध्ये 36,066 (28.46) कामगार काम करीत होते. कृषी या उद्योग गटात 10,881 (19.72 टक्के) आस्थापना होत्या. या आस्थापनेमध्ये 20,278 (16.09 टक्के) कामगार काम करीत होते.

11.3.4 - सहकार क्षेत्रातील आस्थापना :-

भंडारा व गोंदिया जिल्हा मिळून या प्रकाशनातील तक्ता क्र. 9.5 मध्ये दोन्ही जिल्हयातील बिगर कृषी सहकार क्षेत्रात असणा-या एकूण 1037 आस्थापनेपैकी 835 आस्थापना ग्रामीण भागात तर, 202 आस्थापना नागरी भागात होत्या. एकूण आस्थापनेपैकी 22.25 टक्के आस्थापना विजेवर चालणा-या होत्या. (एकूण कामगारांपैकी बिगर कृषी सहकारी क्षेत्रातील आस्थापना मध्ये काम करणा-या कामगारांची संख्या उपलब्ध नाही.)

11.3.5 - स्वयंकार्यरत उद्योग :-

भंडारा व गोंदिया जिल्हा मिळून या प्रकाशनातील तक्ता क्र. 9.5 मध्ये दोन्ही जिल्हयातील सर्व गट मिळून एकत्रीत स्वयं कार्यरत उद्योगांची एकूण संख्या 67,288 आहे. यापैकी ग्रामीण भागात 54,791 (81.42 टक्के) व नागरी भागात 12,497 (18.57 टक्के) उद्योग अस्तित्वात आहेत.

12. सहकार

12.1 - सहकारी संस्था :-

अ) गोंदिया जिल्हयात 2008-2009 वर्षाअखेर सर्व प्रकारचे 1779 संस्था कार्यरत होत्या व त्यामधील सभासद संख्या 3,39,560 इतकी होती.

ब) गोंदिया जिल्हयातील एकूण 1,779 सहकारी संस्थापैकी 289 (16 टक्के) प्राथमिक कृषी सहकारी संस्था आणि 163 बिगर कृषी पतसंस्था असून 6 प्राथमिक पणन संस्था होत्या. 438 उत्पादक सहकारी संस्था तर, 842 सामाजिक सेवा सहकारी संस्था होत्या. त्यापैकी 45 गृहनिर्माण संस्था, 17 कामगार संस्था, 15 ग्राहक भांडार व 765 इतर संस्था कार्यरत होत्या. एकूण 438 उत्पादक सहकारी संस्थापैकी 217 दुग्ध सहकारी संस्था, 137 मत्स्यव्यवसाय सहकारी संस्था, 17 उपसा जलसिंचन संस्था, 0 विणकर संस्था व 41 औद्योगिक व इतर संस्था कार्यरत असल्याचे आढळते.

क) गोंदिया जिल्हयात जिल्हा मध्यवर्ती सहकारी बँकेने 2008 -2009 वर्षात 87.55 पैकी अल्प मुदतीचे रुपये 36.22 कोटी रुपये, मध्यम मुदतीचे 7.78 कोटी रुपये वाटप केले असून, येणे कर्ज रु.137. 26 कोटी व थकित कर्ज रु. 6.68 कोटी होते .

13. अधिकोष

13.1 - अधिकोष :- गोंदिया जिल्हयात 31 मार्च, 2009 रोजी 45 ठिकाणी (शहरे व खेडी धरुन) बँका कार्यरत होत्या. मार्च, 2009 अखेर जिल्हयात राष्ट्रीयकृत बँक शाखा 107 असल्याचे आढळते. जिल्हयात अधिकोष शाखा (2001चे जनगणनेनुसार) लोकसंख्येच्या तुलनेत सरासरी 18,192 लोकसंख्येस सेवा उपलब्ध करुन देण्यांत आली आहे. तसेच जिल्हयांत दर लाख लोकसंख्येमागे 5 अधिकोष शाखा कार्यालये असल्याचे आढळते.

14. शिक्षण

14.1 - प्राथमिक/माध्यमिक व उच्च शिक्षण :-

गोंदिया जिल्हयात 2008-2009 या वर्षी प्राथमिक शाळा 1,105, माध्यमिक शाळा 294 व उच्च माध्यमिक शाळा 116, महाविद्यालये 41 आहेत. तसेच प्राथमिक शाळेत एकूण विद्यार्थी 1,45,359 असून त्यापैकी मुलींची संख्या 70,896 होती . माध्यमिक शाळेतील विद्यार्थी 1,09,167 असून, त्यापैकी मुलींची संख्या 54,471 एवढी होती. उच्च माध्यमिकशाळेतील विद्यार्थी 27,244 व मुलींची संख्या 13,656 होती. तर महाविद्यालयीन विद्यार्थी 11,800 असून मुलींची संख्या 5,780 होती. अशाप्रकारे एकूण विद्यार्थी 2,93,570 असून त्यापैकी मुलींची

संख्या 1,44,803 होती .अनुसूचित जातीचे एकूण विद्यार्थी 32.473 .अनुसूचित जमातीचे 51,106 विद्यार्थी होते .जिल्ह्यामध्ये प्राथमिक शाळेतील शिक्षक संख्या 5,054. माध्यमिक शाळेतील शिक्षक संख्या 3,648 उच्च माध्यमिक शाळेतील शिक्षक संख्या 692 तर, महाविद्यालयीन शिक्षकांची संख्या 285 होती.

15. सार्वजनिक आरोग्य व वैद्यकीय सेवा

15.1 - वैद्यकीय सेवा :-

गोंदिया जिल्ह्यात वैद्यकीय सेवामध्ये लक्षणीय वाढ झालेली आहे. मार्च, 2009 अखेर जिल्ह्यात रुग्णालये 12, दवाखाने 39, प्रसूतीगृहे 40, प्राथमिक आरोग्य केंद्रे 39 कार्यरत असून वैद्यकीय सेवात वाढ झाल्यामुळे मृत्यूच्या दरात घट झाल्याचे दिसून येते. गोंदिया जिल्ह्यामध्ये मार्च, 2009 अखेर 51 कुटूंब नियोजन केंद्र कार्यरत होती. या केंद्रातून स्त्रियांवर 1,35,065 कुटूंब नियोजन शस्त्रक्रिया व 28270 पुरुषांवर नसबंदी शस्त्रक्रिया करण्यात आल्यात.

16. कमजोर घटकाचे कल्याण

16.1 - नियोजन :-

महाराष्ट्र शासनाने 1974 पासून नियोजनाची प्रक्रिया जिल्हा पातळीवर सुरु केलेली आहे. जिल्ह्याचे ठिकाणी जिल्हा नियोजन व विकास परिषदेची स्थापना करून नियोजनाची उद्दिष्टे पूर्तीसाठी या समितीच्या अधिपत्याखाली विविध यंत्रणामार्फत जिल्हा विकासाची कामे पार पाडण्यासाठी कार्यविषयक धोरण अंमलात आणण्याची कार्यवाही सुरु आहे.

16.2 - वार्षिक योजना :-

गोंदिया जिल्ह्यात 2008-2009 या आर्थिक वर्षात जिल्हा वार्षिक योजनांतर्गत राबविण्यात आलेल्या बिगर आदिवासी व आदिवासी क्षेत्रांतर्गत एकूण रुपये 6,609.55 लाख खर्चापैकी कृषी व संलग्न सेवा 11.37 टक्के, ग्रामीण विकास 13.13 टक्के, पाटबंधारे व पुरनियंत्रण 5.86 टक्के, विद्युत विकास 3.28 टक्के, उद्योग व खानकाम 0.93 टक्के, वाहतुक व दळणवळण 14.57 टक्के, सामान्य आर्थिक सेवा 0.03 टक्के आणि सामाजिक व सामुहिक सेवा 50.82 टक्के खर्च झाल्याचे दिसून येते. एकूण खर्चापैकी विशेष घटक योजनेवर रु. 1,349.52 लाख तर, आदिवासी योजनेवर 1323.80 लाख व आदिवासी उप योजना क्षेत्राबाहेरील रु .757.66 लाख खर्च झाल्याचे दिसून येतो

16.3 - अनुशेष :-

गोंदिया जिल्ह्यात स्टेटपूल व अनुशेषांतर्गत योजनावार 2008-2009 या वर्षी शासनाकडून उपलब्ध निधी पैकी स्टेटपूल अंतर्गत रु. 296.07 लाख व अनुशेषांतर्गत रु. 89.13 लाख असे एकूण रु. 385.20 लाख खर्च झालेला आहे.

16.4 - रोजगार निर्मिती रोजगार :-

गोंदिया जिल्ह्यात ग्रामीण रोजगार योजनेअंतर्गत सन 2008-2009 मध्ये एकूण 1962.00 लाख रु .खर्च करण्यात आले असून, 28.85 लाख मनुष्य दिवस रोजगार निर्मिती केलेली आहे.

16.5 - नविन 20 कलमी कार्यक्रम :-

गोंदिया जिल्हयात 20 कलमी कार्यक्रमांतर्गत 2007-2008 मध्ये स्वर्ण जयंती ग्राम स्वयंरोजगार योजना कार्यक्रमांतर्गत 3,545 लाभार्थ्यांना लाभ मिळालेला आहे. विविध योजनेत अनुसूचित जातीच्या 820 व अनुसूचित जमातीच्या 953 कुटूंबांना लाभ मिळालेला आहे. संदर्भ वर्षात 150 बाँयोगॅस संयंत्रे बसविण्यात आली असून 8,042 कुटूंबनियोजन शस्त्रक्रिया करण्यात आलेल्या आहेत.

17. संकिर्ण

17.1 - स्थानिक स्वराज्य संस्था :-

गोंदिया जिल्हा परिषदेची सन 2008-2009 वर्षाची सुरुवातीची शिल्लक धरून प्रत्यक्ष उत्पन्न अनुक्रमे रूपये 51,447 लाख होते व खर्च रूपये 21,192 लाख असून अखेरची शिल्लक रूपये 30,255 लाख होती.

मार्च, 2009 अखेर गोंदिया जिल्हयातील ग्रामपंचायतीचे एकूण उत्पन्न सुरुवातीची शिल्लक धरून रूपये 2,386 लाख होती. तर खर्च रूपये 1,849 लाख असून अखेरची शिल्लक रू. 537 लाख होती.

गोंदिया जिल्हयात तिरोडा व गोंदिया या दोन ठिकाणी नगर परिषदा असून सुरुवातीची शिल्लक धरून एकूण उत्पन्न रू. 5,213 लाख असून खर्च रू 3,835 लाख होता. तर अखेरची शिल्लक रू.1,378 लाख होती.

17.2 - जमीन महसूल :-

गोंदिया जिल्हयात सन 2008-2009 मध्ये एकत्रित जमीन महसूलाची मागणी पूर्वीची जमा रक्कम सोडून रू. 51.41 लाख रूपये होती. जिल्हयात 2008-2009 ला सुट देण्यांत आल्याने वसूलीस पात्र रक्कम रू. 53.31 लाख रूपये होती. प्रत्यक्षात वसूली रू. 52.90 लाख रूपये झाली. म्हणजेच वसूलीस पात्र असलेल्या रक्कमेपेक्षा जिल्हयात 0.41 हजार रूपये वसूली कमी झाल्याचे दिसून येते.

17.3 - वाचनालय, वृत्तपत्रे व नियतकालिके :-

गोंदिया जिल्हयाचे ठिकाणी शासकीय ग्रंथालयाची सोय उपलब्ध नाही. भंडारा मुख्यालयी शासकीय ग्रंथालयाची सोय उपलब्ध आहे. गोंदिया येथे सामाजिक संस्थेद्वारे सार्वजनिक वाचनालय चालविले जातात. तसेच मार्च, 2009 रोजी गोंदिया जिल्हयात 71 मुद्राणालये, दैनिक वर्तमानपत्र मराठी 10, साप्ताहिके 22, पाक्षिके 2 व मासिक 1 याप्रमाणे प्रकाशित केले जातात.

17.4 - पोलिस आस्थापना :-

31 मार्च, 2009 रोजी गोंदिया जिल्हयांत 14 पोलिस ठाणे, 5 आऊट पोस्ट, 2 पोलीस चौकी, 13 लॉकप्सची सोय आहे. जिल्हयात पोलिस दलाची एकूण संख्या 2,154 असून संदर्भिय वर्षात पोलिसदलावर जिल्हयांत रू. 3,152 लाख रूपये खर्च करण्यात आलेला आहे.

गोंदिया जिल्हयांत दिवाणी न्यायालयात 1,247, फौजदारी न्यायालयात 7,114, लोक न्यायालयात 330, कामगार न्यायालयात 207, औद्योगिक न्यायालयात 244 व जिल्हा दंडाधिकारी तथा कार्यकारी दंडाधिकारी यांचे न्यायालयात 3,112 याप्रमाणे प्रकरणे दाखल करण्यात आल्याचे दिसून येते.


17.5 - करमणूक :-

गोंदिया जिल्हयात 31 मार्च, 2009 रोजी 5 कायम स्वरूपाची चित्रपटगृहे, 1 फिरते चित्रपटगृह व 10 व्हिडिओ केंद्र अस्तित्वात आहेत. या चित्रपटगृहापासून सन 2008-2009 वर्षांत रू. 33.30 लाखाचे उत्पन्न शासनास प्राप्त झाले आहे.

17.6 - प्रेक्षणीय स्थळे :-

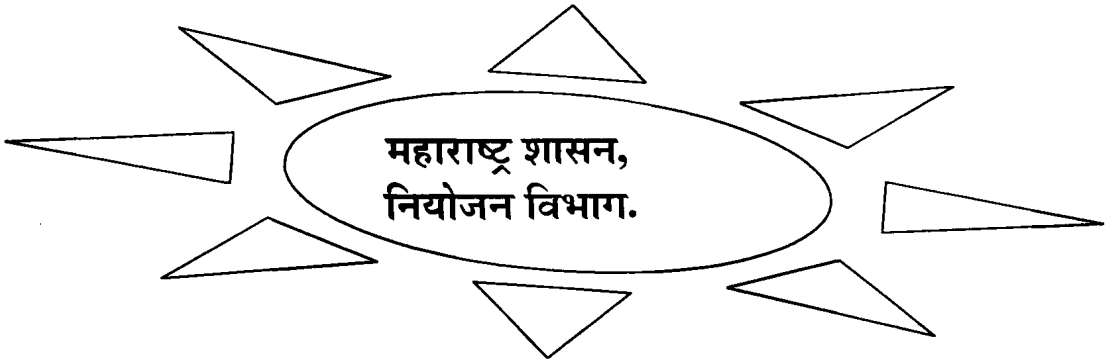
गोंदिया जिल्हयात इटियाडोह, नवेगांवबांध, पुजारीटोला, कालीसराड, सिरपूर, चोरखमारा, बोदलकसा इत्यादी मोठी धरणे असून, ही प्रेक्षणीय स्थळे सुध्दा आहेत. परंतु पर्यटकांना आकर्षित करू शकतील अशा सोयी-सुविधाचा या ठिकाणी अभाव आहे. अत्यंत महत्वाचे म्हणजे नवेगांव बांध राष्ट्रीय उद्यान व नागझिरा अभयारण्य हे प्रेक्षणीय स्थळे याच जिल्हयात आहेत. जिल्हयाला अतिप्राचीन हिन्दु, बौध्द व जैन संस्कृतीचा वारसा लाभलेला आहे. तसेच प्रतापगड येथे पुरातन शिवमंदीर, पुरातन किल्ला व हजरत ख्वाजा उस्मान गनीशाह हारूनी बाबा दर्गा, माँ गंगाजमूनादेवी-बोंडगांव, बाबा शशीकरण देवस्थान-डुगगीपार, माँ मांडोदेवी देवस्थान-तेढा, कोपाललिंगी देवस्थान-कचारगड, माँ गडमाता मंदीर-सालेकसा, श्री.चक्रधर स्वामी देवस्थान- डाकराम सुकडी, माँ धुकेश्वरी देवस्थान-देवरी, श्री नाथ बाबा महादेव पहाडी-आमगांव, लहरी आश्रम-कमठा व भैरव मंदीर-नागरा तसेच पदमपूर येथे दगडी इमारती असून प्राचीनकालीन विष्णू व सरस्वती हया हिंदू देवताच्या व जैन तिर्थकारांच्या मुर्त्या आढळतात. यावरून असा निष्कर्ष निघतो की, सर्वश्रेष्ठ संस्कृत नाटककार भवभूती यांचे जन्मस्थान पदमपूर असावे, असे महामहोपाध्याय तोरार्शीनी पुराव्यानिशी सिध्द केले आहे. सालेकसा तालुक्यात दरेंकसा खेडयाजवळ चांदसूरज पहाडावर एक वैशिष्ट्यपूर्ण गुहा आहे. चैत्रपौर्णिमेला अर्जुनी/मोरगाव तालुक्यातील बोंडगाव (देवी) येथे गंगा-जमूना देवीची यात्रा भरते. अर्जुनी/मोरगांव तालुक्यातील प्रतापगड पहाडावर शिवरात्रीला यात्रा भरते. सडक-अर्जुनी तहसील मध्ये नागझिरा वन्यजीव अभयारण्य असून या ठिकाणी पर्यटकांना थांबण्यासाठी वनविभाग व पाटबंधारे विभागाची विश्राम गृहे आहेत.

- - - 0 0 0 - - -



दृष्टीक्षेपात जिल्हा

जिल्हा - गोंदिया



मार्च, २००९

जिल्हा सामाजिक व आर्थिक समालोचन मार्च - 2009

दृष्टिक्षेपात गोंदिया जिल्हा

अ.क्र.	बाब	परिमाण	जिल्हा	महाराष्ट्र
1	2	3	4	5
एक	प्राकृतिक रचना			
1	भौगोलिक स्थान			
	1.1 उत्तर अक्षांश	अंश	20.39 ते 21.38	16.4 ते 22.21
	1.2 पूर्व रेखांश	अंश	79.27 ते 80.42	72.6 ते 80.9
	1.3 क्षेत्रफळ	000ह.चौ.कि.मी.	6	308
2	प्रशासकीय रचना			
	2.1 तालुके	संख्या	8	358
	2.2 शहरे	संख्या	2	378
	2.3 एकूण गावे	संख्या	950	43711
	2.4 पैकी निर्जन गावे	संख्या	57	2616
दोन	स्थानिक स्वराज्य संस्था			
1	महानगरपालिका	संख्या	-	22
2	नगरपरिषदा	संख्या	2	225
3	कटकमंडळे	संख्या	-	7
4	पंचायत समित्या	संख्या	8	351
5	ग्रामपंचायती	संख्या	556	27920
तीन	लोकसंख्या (2001)			
1	ग्रामीण	हजार	1057	55778
2	नागरी	हजार	144	41101
3	एकूण	हजार	1201	96879
4	पुरुष	हजार	599	50401
5	स्त्रिया	हजार	602	46478
6	स्त्रिया प्रति हजार पुरुष	संख्या	1005	922
7	अनुसूचित जातींची लोकसंख्या	हजार	168	9882
	7.1 एकूण लोकसंख्येशी प्रमाण	टक्के	13.97	10.2
	अनुसूचित जमातींची लोकसंख्या	हजार	196	8577
8	8.1 एकूण लोकसंख्येशी प्रमाण	टक्के	16.36	8.9
9	घनता (लोकसंख्या प्रति चौ.कि.मी.)	संख्या	213	315

जिल्हा सामाजिक व आर्थिक समालोचन मार्च - 2009

दृष्टिक्षेपात गोंदिया जिल्हा

अ.क्र.	बाब	परिमाण	जिल्हा	महाराष्ट्र
1	2	3	4	5
10	साक्षरतेचे प्रमाण			
	10.1 ग्रामीण	टक्के	77.0	70.4
	10.2 नागरी	टक्के	89.1	85.5
	10.3 एकूण	टक्के	78.5	76.9
	10.4 पुरुष	टक्के	89.6	86.0
	10.5 स्त्रिया	टक्के	67.6	67.0
	10.6 साक्षरतेमध्ये महाराष्ट्राचा देशात क्रमांक	क्रम संख्या	-	दुसरा
11	दारिद्र्य रेषेखालील ग्रामीण कुटुंबे (2002)	लाख	1.44	45.03
चार	जिल्हा उत्पन्न अंदाज			
1	चालू किंमतीनुसार (1999-2000 च्या मालीके प्रमाणे)			
	1.1 एकूण उत्पन्न (स्थूल) 2007-2008	कोटी रु.	4674	590995
	1.2 दरडोई उत्पन्न (स्थूल) 2007-2008	रुपये	36281	55068
	1.3 एकूण उत्पन्न (निव्वळ) 2007-2008	कोटी रु.	4107	504951
	1.4 दरडोई उत्पन्न (निव्वळ) 2007-2008	रुपये	31875	47051
2	स्थिर किंमतीनुसार (1999-2000 च्या मालीके प्रमाणे)			
	2.1 एकूण उत्पन्न (स्थूल) 2007-2008	कोटी रु.	3266	416248
	2.2 दरडोई उत्पन्न (स्थूल) 2007-2008	रुपये	25345	38725
	2.3 एकूण उत्पन्न (निव्वळ) 2007-2008	कोटी रु.	2885	357402
	2.4 दरडोई उत्पन्न (निव्वळ) 2007-2008	रुपये	22393	33302
पाच	कृषि (2006-2007) अस्थायी			
1	भौगोलिक क्षेत्र	हजार हेक्टर	586	30758
2	जंगलव्याप्त क्षेत्र	हजार हेक्टर	215	5213
3	जंगलव्याप्त क्षेत्राचे भौगोलिक क्षेत्राशी प्रमाण	टक्के	36.69	16.94
4	शेतीला उपलब्ध नसलेली जमीन			
	4.1 बिगर- शेती वापराखालील	हजार हेक्टर	50	1412
	4.2 पडीत आणि लागवाडीलायक नसलेली	हजार हेक्टर	22	1720
	4.3 एकूण (4.1 + 4.2)	हजार हेक्टर	72	3132

जिल्हा सामाजिक व आर्थिक समालोचन मार्च - 2009

दृष्टिक्षेपात गोंदिया जिल्हा

अ.क्र.	बाब	परिमाण	जिल्हा	महाराष्ट्र
1	2	3	4	5
5	पडीत जमिनीव्यतिरिक्त लागवड न केलेली इतर जमीन			
	5.1 कायम गुरेचरण व इतर	हजार हेक्टर	86	1252
	5.2 झाडे-झुडूपांखालील	हजार हेक्टर	1	249
	5.3 लागवडीलायक परंतु पडीत	हजार हेक्टर	92	915
6	पडीत जमीन			
	6.1 चालू पड	हजार हेक्टर	10	1323
	6.2 इतर पड	हजार हेक्टर	22	1196
7	पिकाखालील क्षेत्र (2001-02)			
	7.1 पिकाखालील निव्वळ क्षेत्र	हजार हेक्टर	174	17478
	7.2 दुसोटा क्षेत्र	हजार हेक्टर	49	5009
	7.3 एकूण पिकाखालील क्षेत्र	हजार हेक्टर	223	22487
8	ओलिता खालील क्षेत्र			
	8.1 निव्वळ ओलित क्षेत्र	हजार हेक्टर	98	3246
	8.2 एकूण ओलित क्षेत्र	हजार हेक्टर	111	3958
9	महत्वाच्या पिकाखालील क्षेत्र (2001-02)			
	9.1 तृणधान्ये	हजार हेक्टर	186	9149
	9.2 कडधान्ये	हजार हेक्टर	21	4057
	9.3 तेलबिया	हजार हेक्टर	8	3824
	9.4 ऊस	हजार हेक्टर	1	N.A
	9.5 कापूस	हजार हेक्टर	0	3195
10	पर्जन्य (सरासरी) (2006)	मि.मी.	1365.60	N.A
11	जमीन वहिती धारण संख्या (1995-96)			
	11.1 क्षेत्र 2 हेक्टरपेक्षा कमी	हजार	252	6693
	11.2 क्षेत्र 2 ते 10 हेक्टर	हजार	54	11308
	11.3 क्षेत्र 10 हेक्टरपेक्षा जास्त	हजार	1	1879

जिल्हा सामाजिक व आर्थिक समालोचन मार्च - 2009

दृष्टिक्षेपात गोंदिया जिल्हा

अ.क्र.	बाब	परिमाण	जिल्हा	महाराष्ट्र
1	2	3	4	5
सहा	जलसिंचन पूर्ण झालेले पाटबंधारे प्रकल्प व त्यांखालील लाभक्षेत्र (30-6-2008)			
1	मोठे पाटबंधारे प्रकल्प	संख्या	4	77
	1.1 लाभक्षेत्र	हजार हेक्टर	110	2518
2	मध्यम पाटबंधारे प्रकल्प	संख्या	7	244
	2.1 लाभक्षेत्र	हजार हेक्टर	80	782
3	लघु पाटबंधारे प्रकल्प (राज्यक्षेत्र)	संख्या	उ.ना.	2930
	3.1 लाभक्षेत्र	हजार हेक्टर	33	1186
4	सिंचन विहिरीखाली भिजणारे क्षेत्र	हजार हेक्टर	47	868
सात	पशुसंवर्धन (पशुगणना -2003) (स्थायी)			
1	एकूण पशुधन	हजार	648	37058
2	गो जातीय	हजार	421	16738
3	महिषवर्गीय	हजार	100	6084
4	मेंढया व शेळ्या	हजार	157	13624
5	कॉबडया व बदके	हजार	306	34596
आठ	सहकार क्षेत्र (2007-2008)			
1	सहकारी संस्था	संख्या	1556	205753
2	प्राथमिक कृषि सहकारी पतसंस्था	संख्या	289	21238
	2.1 सभासद संख्या	हजार	120	12438
	2.2 दिलेली कर्जे	कोटी रु.	2215	582825
	2.2 येणे कर्जे	कोटी रु.	4217	819490
3	सहकारी दुग्धसंस्था	संख्या	233	30075
नऊ	वीज (2007-08)			
1	विद्युतीकरण झालेली गावे	संख्या	893	36312
2	वीज पुरवठा केलेले कृषी पंप संच	हजार	20	2895

जिल्हा सामाजिक व आर्थिक समालोचन मार्च - 2009

दृष्टिक्षेपात गोंदिया जिल्हा

अ.क्र.	बाब	परिमाण	जिल्हा	महाराष्ट्र
1	2	3	4	5
3	विजेचा वापर (2007-08)			
	3.1 घरगुती	दसलक्ष कि.वॅ.तास	62.89	13553
	3.2 वाणिज्यिक	दसलक्ष कि.वॅ.तास	12.85	6661
	3.3 औद्योगिक व सार्वजनिक दिवाबत्ती	दसलक्ष कि.वॅ.तास	57.26	30323
	3.4 कृषि	दसलक्ष कि.वॅ.तास	25.71	12676
	3.5 इतर	दसलक्ष कि.वॅ.तास	71.61	4625
	3.6 एकूण (3.1 ते 3.5)	दसलक्ष कि.वॅ.तास	230.32	69838
दहा	परिवहन व दळणवळण (2008 अखेर)			
1	रेल्वे मार्गाची एकूण लांबी	कि.मी.	141	5917
2	रस्त्यांनी जोडलेली गावे			
	2.1 बारमाही	संख्या	821	38483
	2.2 हंगामी	संख्या	-	1397
3	रस्त्यांची लांबी (पृष्ठांकित)			
	3.1 राष्ट्रीय महामार्ग (2005 अखेर)	कि.मी.	42	4367
	3.2 राज्य महामार्ग	कि.मी.	431	33800
	3.3 प्रमुख जिल्हामार्ग	कि.मी.	859	49393
	3.4 इतर जिल्हामार्ग	कि.मी.	1365	45886
	3.5 ग्रामीण रस्ते	कि.मी.	2341	102149
	3.6 एकूण (3.1 ते 3.5)	कि.मी.	5038	235595
अकरा	नोंदणीकृत कारखाने व रोजगार (31-12-2007)			
1	नोंदणीकृत कारखाने	संख्या	133	36863
2	नोंदणीकृत चालू कारखाने	संख्या	103	30831
	(त्यांतील कामगार)	संख्या	1208	1376000
3	साखर कारखाने	संख्या	-	201
	(साखरेचे उत्पादन)	हजार मे. टन	-	90976
4	सहकारी सूत गिरण्या	संख्या	-	122

जिल्हा सामाजिक व आर्थिक समालोचन मार्च - 2009

दृष्टिक्षेपात गोंदिया जिल्हा

अ.क्र.	बाब	परिमाण	जिल्हा	महाराष्ट्र
1	2	3	4	5
बारा	कर्मचारी गणना (1 जुलै 2007 रोजी भरलेली पदे)			
1	शासकीय	हजार	7	581
2	जिल्हा परिषदा	हजार	8	457
3	नगर परिषदा	हजार	1	52
4	महानगरपालिका	हजार	-	112
तेरा	शिक्षण क्षेत्र (2007-08)			
1	प्राथमिक शिक्षण			
	1.1 एकूण शाळा	संख्या	1005	72053
	1.2 विद्यार्थी	हजार	146	11392
	1.3 शिक्षक	हजार	5	342
	1.4 प्रति शिक्षक विद्यार्थी	संख्या	29	33
2	माध्यमिक शिक्षण			
	2.1 एकूण शाळा	संख्या	390	20339
	2.2 विद्यार्थी	हजार	127	11484
	2.3 शिक्षक	हजार	4	302
	2.4 प्रति शिक्षक विद्यार्थी	संख्या	32	38
3	उच्च शिक्षण			
	3.1 संस्था	संख्या	31	2618
	3.2 एकूण विद्यार्थी	हजार	12	1382
4	तांत्रिक व व्यवसाय शिक्षण (2008-09)			
	4.1 व्यवसाय पदवी शिक्षण संस्था	संख्या	-	687
	(प्रवेश क्षमता)	संख्या	-	79778
	4.2 व्यवसाय पदविका शिक्षण संस्था	संख्या	39	689
	(प्रवेश क्षमता)	संख्या	930	91203
	4.3 शासकीय औद्योगिक प्रशिक्षण संस्था	संख्या	9	407
	(प्रवेश क्षमता)	संख्या	1428	71497
	4.4 अशासकीय औद्योगिक प्रशिक्षण संस्था	संख्या	4	210
	(प्रवेश क्षमता)	संख्या	160	24426

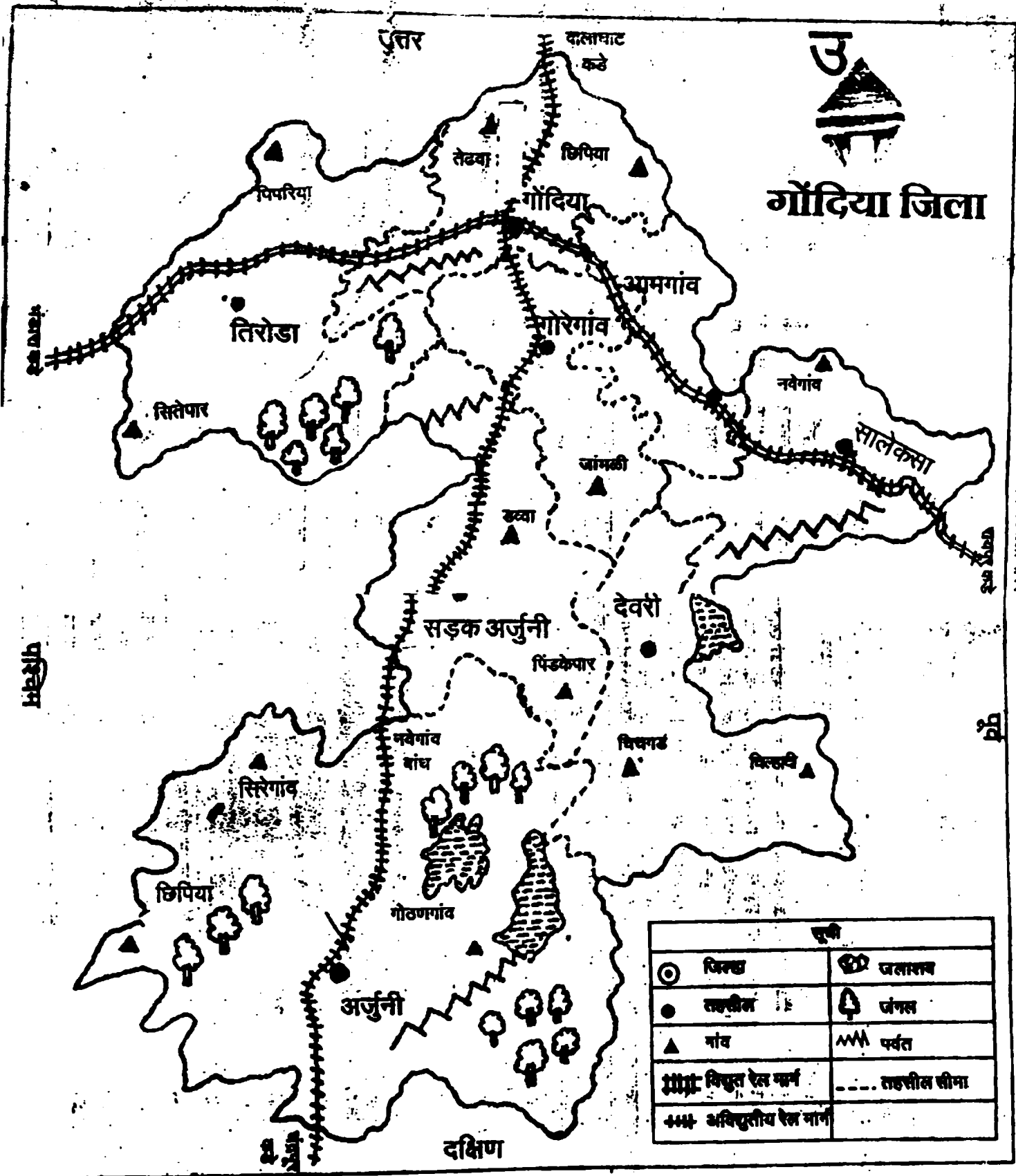
जिल्हा सामाजिक व आर्थिक समालोचन मार्च - 2009

दृष्टिक्षेपात गोंदिया जिल्हा

अ.क्र.	बाब	परिमाण	जिल्हा	महाराष्ट्र
1	2	3	4	5
चौदा	सार्वजनिक आरोग्य (2007)			
1	रुग्णालये	संख्या	12	1099
2	दवाखाने	संख्या	39	2072
3	प्राथमिक आरोग्य केंद्रे	संख्या	39	1818
4	प्राथमिक आरोग्य उपकेंद्रे	संख्या	237	N.A
5	प्राथमिक आरोग्य पथके	संख्या	-	177
पंधरा	आदिवासी कल्याणकारी योजना			
1	आदिवासी आश्रमशाळा	संख्या	41	1105
	(त्यांतील विद्यार्थी)	संख्या	16270	418815
सोळा	मागासवर्गीयांसाठी कल्याणकारी योजना (2006-07)			
1	मागासवर्गीयांसाठी वसतिगृहे(शा.+अनु.)	संख्या	44	271
	(त्यांतील विद्यार्थी)	संख्या	1450	22668
सतरा	सार्वजनिक वितरण व्यवस्था (2007-08)			
1	रास्त भावाची दुकाने	संख्या	981	50083
2	पुरविलेला एकूण साठ			
	2.1 गहू	हजार टन	16	1294
	2.2 तांदूळ	हजार टन	43	1128
3	शासकीय गोदामे	संख्या	14	973
	(साठवण क्षमता)	हजार टन	10	584.41

आधार:-1) अर्थ व सांख्यिकी संचालनालय, मुंबई. 2) जिल्हा सांख्यिकी कार्यालय, गोंदिया.

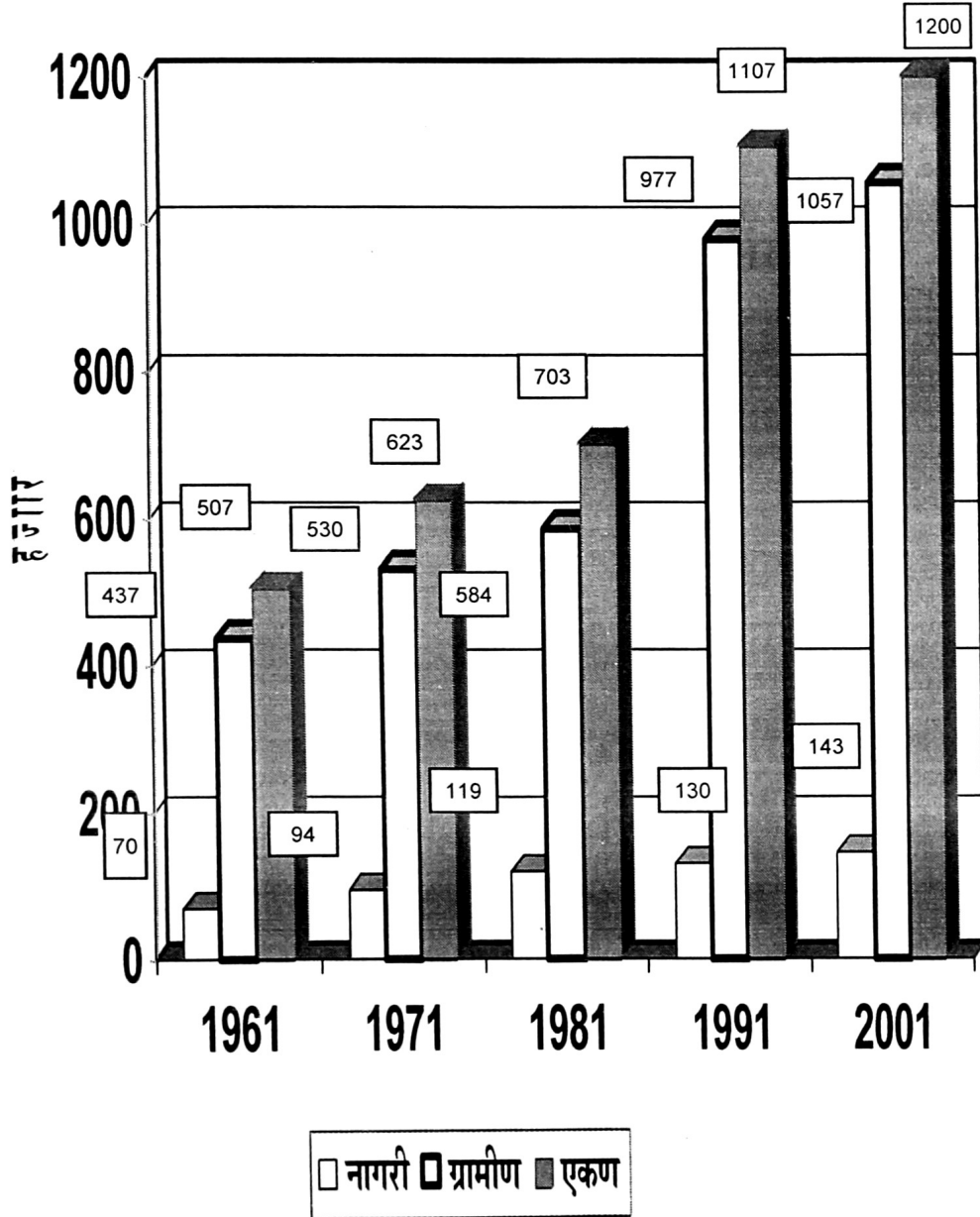
गोंदिया जिला



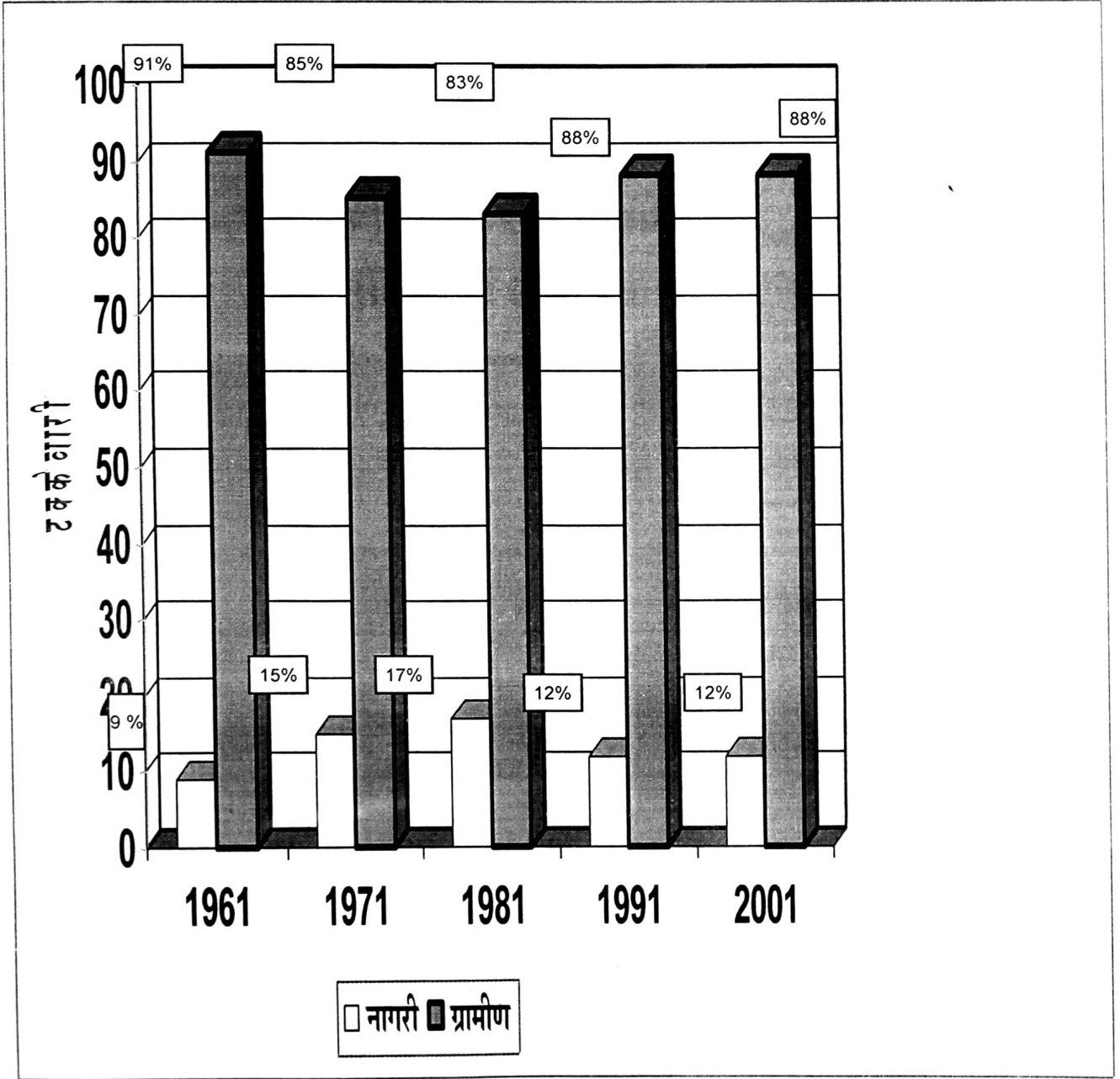
पुष्प	
○	जिला
●	तहसील
▲	गांव
⦶	जलाशय
🌳	जंगल
⚡	पर्वत
⦶	विद्युत रेल मार्ग
⦶	अविद्युतीय रेल मार्ग
---	तहसील सीमा

गोंदिया जिला नक्शा

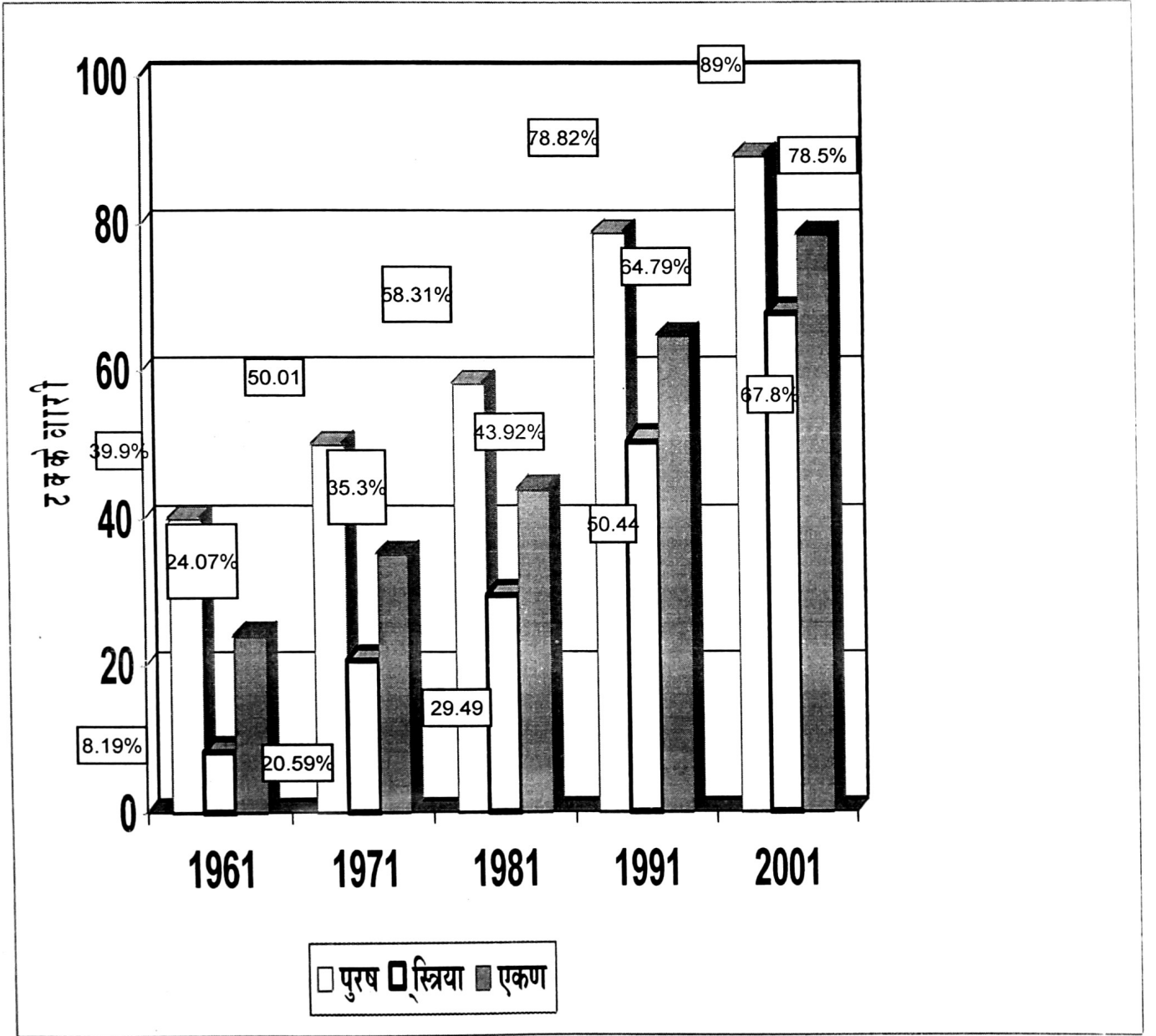
आलेख क्रमांक.१
गोंदिया जिल्हयाची लोकसंख्या
(जनगणनेनुसार)



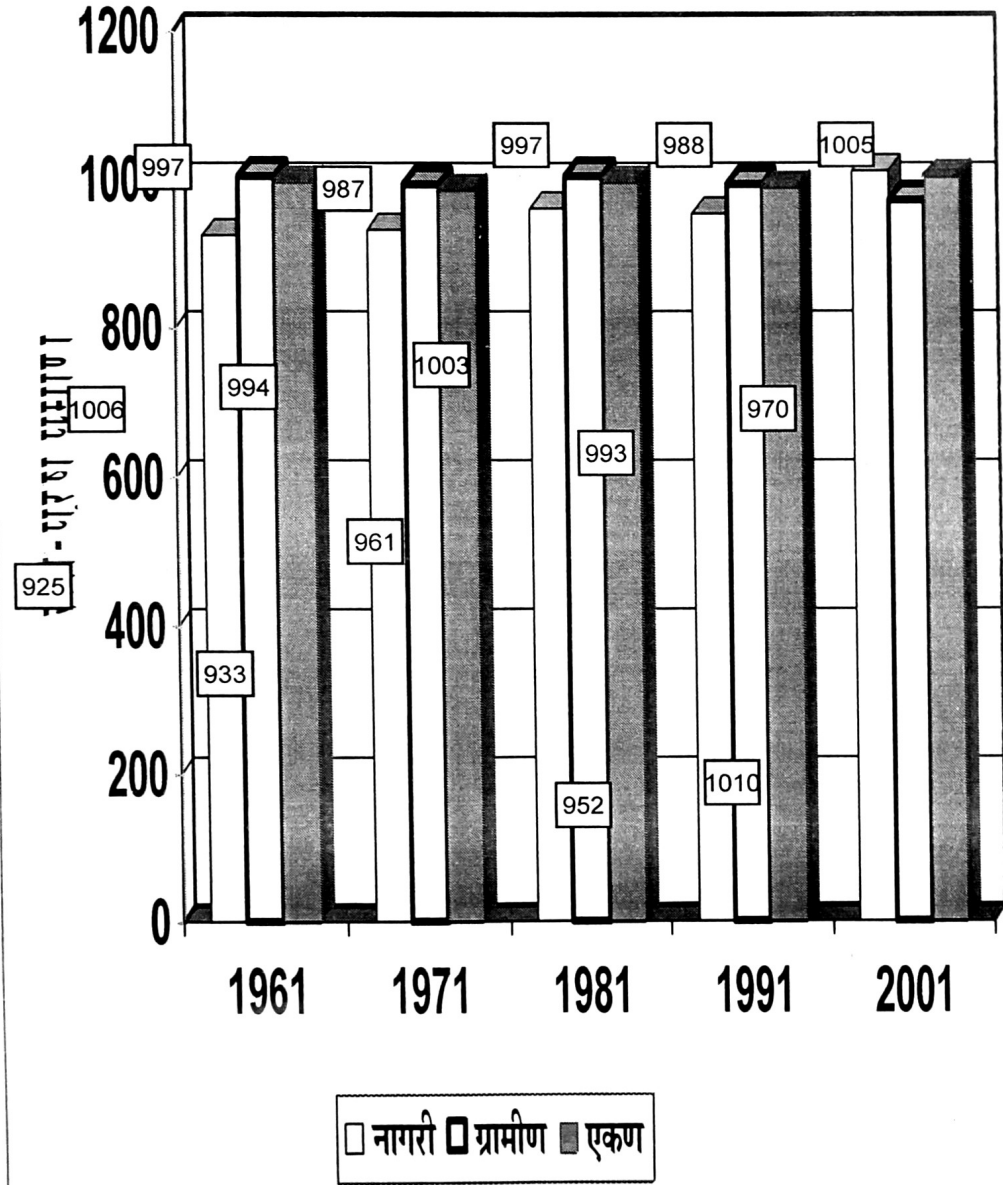
आलेख क्रमांक.२
गोंदिया जिल्हयातील ग्रामीण व
नागरी लोकसंख्येचे प्रमाण
(जनगणनेनुसार)



आलेख क्रमांक.३
गोंदिया जिल्हयाची साक्षरतेचे
प्रमाण
(जनगणनेनुसार)

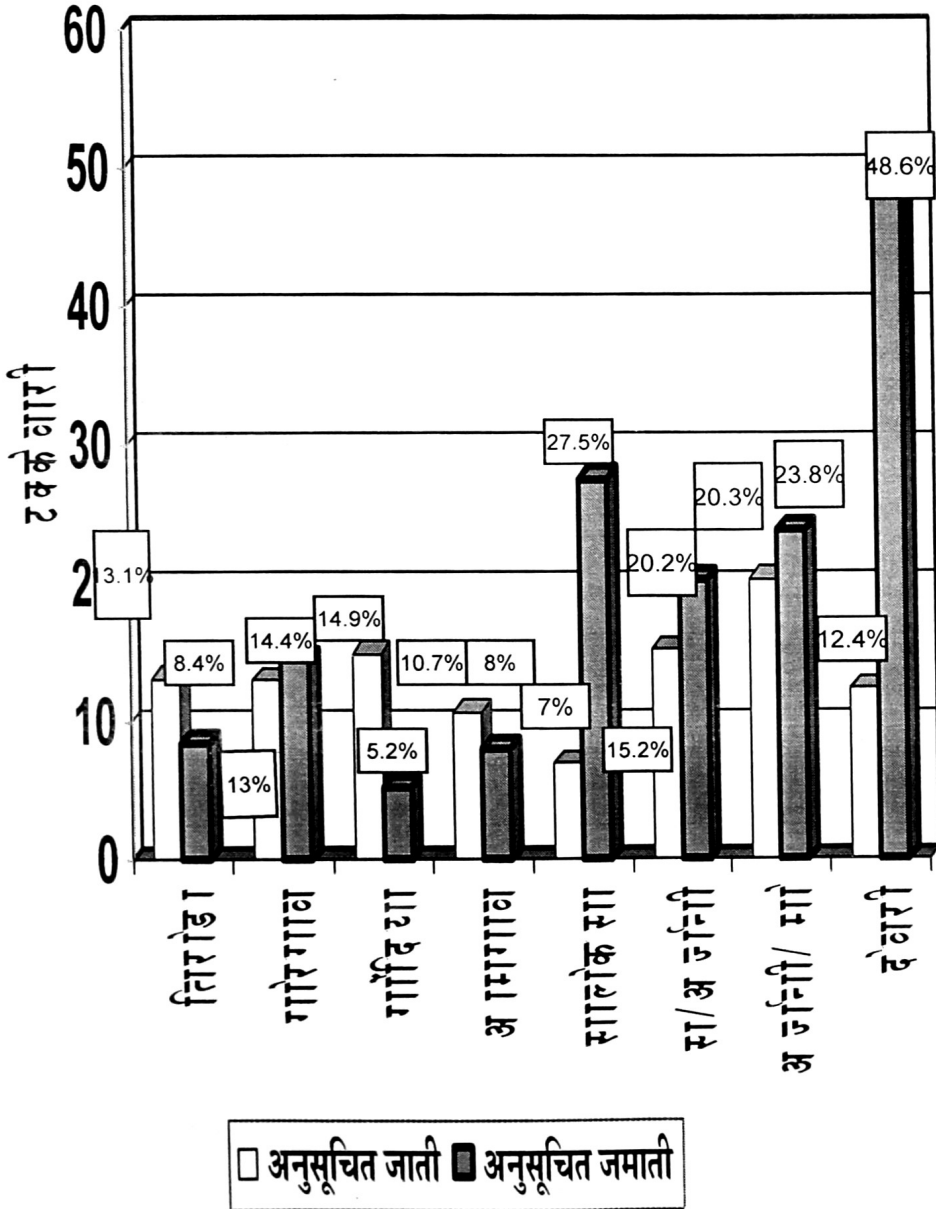


आलेख क्रमांक. ४
गोंदिया जिल्हयातील स्त्री - पुरुष
प्रमाण
(जनगणनेनुसार)



आलेख क्रमांक.५

गोंदिया जिल्ह्यातील अनुसूचित जाती/जमातींच्या लोकसंख्येची
तहसीलनिहाय टक्केवारी
(जनगणना-२००१नुसार)



भाग - २



तक्ते

जिल्हा - गोंदिया



मार्च, २००९

तक्ता क्रमांक - 1.1

निवडक निर्देशक

जिल्हा - गोदिया

संदर्भ कालावधी-1970-71 ते 2008-09

अनु.	बाब	परिमाण	संदर्भ वर्ष						
			1970-71	1980-81	1990-91	2000-01	2006-07	2007-08	2008-09
(1)	(2)	(3)	(4)	(5)	(6)	(7)	(8)	(9)	(10)
एक	क्षेत्रफळ व लोकसंख्या :								
1	क्षेत्रफळ	चौ.कि.मी.	9280	9280	9358	5641	5641	5641	5641
2	गावे (वस्ती असलेली)	संख्या	1500	1624	1654	897	893	893	893
3	शहरे	संख्या	5	8	7	2	2	2	2
4	एकूण लोकसंख्या	हजार	1586	1838	2108	1200	1200	1200	1208
5	शहरी लोकसंख्येचे प्रमाण	टक्के	11	12	12	12	12	12	12
6	घनता (लोकसंख्या प्रति चौ.कि.मी.)	संख्या	172	199	227	213	213	213	213
7	स्त्रिया प्रति एक हजार पुरुष	संख्या	933	997	988	1007	1005	1005	1005
दोन	साक्षरतेचे प्रमाण								
1	पुरुष	टक्के	50.01	58.31	78.82	89.54	89.60	89.60	89.60
2	स्त्रिया	टक्के	20.59	29.49	50.44	67.89	67.60	67.60	67.60
3	एकूण	टक्के	35.40	43.92	64.69	78.65	78.50	78.50	78.50
4	ग्रामीण	टक्के	-	-	62.00	77.18	77.00	77.00	77.00
5	नागरी	टक्के	-	-	81.00	89.17	89.10	89.10	89.10
तीन	स्थानिक स्वराज्य संस्था								
1	महानगरपालिका	संख्या	-	-	-	-	-	-	-
2	नगरपरिषदा	संख्या	5	5	5	2	2	2	2
3	कटक मंडळे	संख्या	-	-	-	-	-	-	-
4	पंचायत समित्या	संख्या	13	13	13	8	8	8	8
5	ग्राम पंचायती	संख्या	986	1004	1038	556	556	556	556
चार	क्षेत्रवार जिल्हा व दरडोई उत्पन्न (चालू किमतीनुसार)								
1	निव्वळ जिल्हा उत्पन्न	कोटी रु	-	-	-	1787	3459	4107	0
2	निव्वळ दरडोई उत्पन्न	रुपये	-	-	-	23726	41331	47051	0
3	राज्याच्या उत्पन्नात जिल्हाचा हिस्सा	टक्के	-	-	-	0.78	0.79	0.81	0
पाच	कृषि व सिंचन								
1	जंगलव्याप्त क्षेत्र	शंभर हेक्टर	2519	2641	2664	1475	2151	2151	2151
2	लागवडीलायक क्षेत्र	--"--	4477	4640	4607	2196	3153	3153	3153

तक्ता क्रमांक - 1.1

निवडक निर्देशक

जिल्हा - गोदिया

संदर्भ कालावधी-1970-71 ते 2008-09

अनु.	बाब	परिमाण	संदर्भ वर्ष						
			1970-71	1980-81	1990-91	2000-01	2006-07	2007-08	2008-09
(1)	(2)	(3)	(4)	(5)	(6)	(7)	(8)	(9)	(10)
.(99-2000) .(2000-01) .(2000.01). (01-02)									
3	पिकांखालील एकूण क्षेत्र		4573	4504	4572	2439	2232	2232	2206
3.1	तृणधान्ये	शंभर हेक्टर	-	-	-	2054	1885	1885	1862
3.2	कडधान्ये	--"--	-	-	-	154	197	197	213
3.3	तेलबिया	--"--	-	-	-	177	77	77	76
3.4	ऊस	--"--	7	6	16	3	7	7	8
3.5	कापूस	--"--	0	0	0	0	0.60	0.60	0
4	पिकांखालील निव्वळ क्षेत्र	--"--	3869	3817	4041	1969	1740	1740	1740
5	दुसोटा क्षेत्राचे निव्वळ पेरलेल्या क्षेत्राशी प्रमाण	टक्के	31.89	24.06	29.45	19.34	28.29	28.29	22.06
6	सिंचनाखालील स्थूल क्षेत्र	शंभर हेक्टर	1376	1654	2079	1704	1108	1108	1108
7	सिंचनाखालील स्थूल क्षेत्राचे एकूण पिकांखालील स्थूल क्षेत्राशी प्रमाण	टक्के	26.87	35.64	39.73	69.89	49.62	49.62	49.62
8	निव्वळ सिंचन क्षेत्र	शंभर हेक्टर	1365	1425	1585	999	985	985	985
9	कालव्यांदारे सिंचित क्षेत्र	--"--	157	1340	1445	936	670	670	670
10	विहिरीद्वारे सिंचित क्षेत्र	--"--	48	85	140	63	315	315	315
11	इतर साधनांनी सिंचित क्षेत्र	--"--	1060	उ.ना.	उ.ना.	705	123	123	123
सहा	कृषि अवजारे (कृषि गणना)					(1997)	(2003)	(2003)	(2003)
1	लाकडी नांगर	हजार	137	137	170	164	86	86	86
2	लोखंडी नांगर	हजार	2	2	14	14	4	4	4
3	बैलागाड्या	हजार	उ. ना	उ. ना	70	70	50	50	50
4	ट्रॅक्टर	हजार	उ. ना	उ. ना	1	1	1	1	1
5	सिंचनाकरिता तेलावर चालणारे पंप	हजार	2	2	2	2	3	3	3
6	सिंचनाकरिता विद्युत्पंप	हजार	3	3	7	7	6	6	6
7	उसाचे चरक	हजार	उ. ना	उ. ना	उ. ना	उ. ना	उ. ना	उ. ना	उ. ना
7.1	शक्तीवर चालणारे	संख्या	51	51	53	53	3	3	3
7.2	बैलाच्या मदतीने	संख्या	242	242	244	244	707	707	707

तक्ता क्रमांक - 1.1

निवडक निर्देशक

जिल्हा - गोदिया

संदर्भ कालावधी-1970-71 ते 2008-09

अनु.	बाब	परिमाण	संदर्भ वर्ष						
			1970-71	1980-81	1990-91	2000-01	2006-07	2007-08	2008-09
(1)	(2)	(3)	(4)	(5)	(6)	(7)	(8)	(9)	(10)
सात	पशुधन (पशुगणना)		1977	1982	1987	1997	2003	2003	2003
1	एकूण पशुधन	हजार	955	955	1213	1365	648	648	648
2	दुभत्या गायी	--"--	61	63	91	80	47	47	47
3	दुभत्या म्हशी	--"--	12	28	30	52	22	22	22
4	शेळ्या व मेंढ्या	--"--	196	217	299	370	157	157	157
5	कोंबड्या व तत्सम पक्षी	--"--	307	615	673	1840	606	606	606
आठ	मत्स्य व्यवसाय								
1	एकूण मत्स्य उत्पादन	मे. टन	0	284	8840	21065	9441	9818	15143
2	मच्छीमार सहकारी संस्था	संख्या	59	128	191	198	136	136	137
3	संस्थातील सभासद	संख्या	उ. ना	उ. ना	उ. ना	16421	8659	8659	8710
नऊ	सहकार क्षेत्र								
1	संस्था								
1.1	कृषि पतसंस्था	संख्या	798	689	724	332	330	330	330
1.2	बिगर कृषि पतसंस्था	संख्या	134	735	142	142	142	154	163
1.3	उत्पादक संस्था	संख्या	271	413	1029	465	509	522	438
1.4	पणन संस्था	संख्या	उ. ना	उ. ना	उ. ना	6	6	6	6
1.5	सामाजिक सेवा संस्था	संख्या	उ.ना.	उ.ना.	उ.ना.	388	569	670	842
2	सभासद								
2.1	कृषि पतसंस्था	हजारात	131	176	242	148	249	164	226
2.2	बिगर कृषि पतसंस्था	हजारात	17	44	130	68	72	80	88
2.3	उत्पादक संस्था	हजारात	28	77	63	उ. ना	उ. ना	उ. ना	उ. ना
2.4	पणन संस्था	हजारात	उ. ना	उ. ना	उ. ना	9	7	6	11
2.5	सामाजिक सेवा संस्था	हजारात	उ.ना.	उ.ना.	उ.ना.	उ. ना	उ. ना	उ. ना	उ. ना
3	खेळते भांडवल								
3.1	कृषि पतसंस्था	लाख रुपये	101	721	705	534	737	718	799
3.2	बिगर कृषि पतसंस्था	लाख रुपये	124	395	6707	1425	2215	1431	1574
3.3	उत्पादक संस्था	लाख रुपये	61	692	953	2653	उ. ना	उ. ना	उ. ना
3.4	पणन संस्था	लाख रुपये	-	-	-	-	-	-	-
3.5	सामाजिक सेवा संस्था	लाख रुपये	उ.ना.	उ.ना.	उ.ना.	1592	उ. ना	उ. ना	उ. ना

तक्ता क्रमांक - 1.1

निवडक निर्देशक

जिल्हा - गोंदिया

संदर्भ कालावधी-1970-71 ते 2008-09

अनु.	बाब	परिमाण	संदर्भ वर्ष						
			1970-71	1980-81	1990-91	2000-01	2006-07	2007-08	2008-09
(1)	(2)	(3)	(4)	(5)	(6)	(7)	(8)	(9)	(10)
4	दिलेली कर्जे								
4.1	शेती पतसंस्था	लाख रुपये	203	211	1723	104	286	308	368
4.2	बिगर शेती पतसंस्था	लाख रुपये	उ.ना.	उ.ना.	उ.ना.	952	1172	2125	2302
4.3	उत्पादक संस्था	लाख रुपये	उ.ना.	उ.ना.	उ.ना.	उ.ना.	उ.ना.	उ.ना.	उ.ना.
4.4	पणन संस्था	लाख रुपये	उ.ना.	उ.ना.	उ.ना.	उ.ना.	उ.ना.	उ.ना.	उ.ना.
4.5	सामाजिक सेवा संस्था	लाख रुपये	उ.ना.	उ.ना.	उ.ना.	उ.ना.	उ.ना.	उ.ना.	उ.ना.
दहा	विजेचा वापर								
1	घरगुती	हजार कि.वॅ.तास	4037	उ.ना.	53531	7570	49600	62890	75270
2	वाणिज्यिक	हजार कि.वॅ.तास	2829	उ.ना.	9112	उ.ना.	10190	12850	13560
3	औद्योगिक	हजार कि.वॅ.तास	126373	उ.ना.	399574	उ.ना.	599800	53550	49250
4	कृषि	हजार कि.वॅ.तास	उ.ना.	उ.ना.	1953	उ.ना.	28740	25710	34840
5	इतर	हजार कि.वॅ.तास	19784	उ.ना.	4493	उ.ना.	10475	75310	80646
6	एकूण	हजार कि.वॅ.तास	153623	उ.ना.	468663	उ.ना.	698805	230310	253566
7	विद्युतीकरण झालेली गावे	संख्या	583	1042	1726	1698	852	893	893
	शहरे	संख्या	5	5	7	8	2	2	2
अकरा	वाहतूक व दळणवळण								
1	रस्त्यांची एकूण लांबी	कि.मी.	1804	3517	5974	8112	5038	6412	6695
2	दर 100 चौ.कि.मी. क्षेत्रामागे रस्त्यांची लांबी	कि.मी.	19.43	40.43	64	87	89.31	87.97	84.25
3	दरलाख लोकसंख्ये मागेरस्त्याची लांबी,	कि.मी.	113.8	191.4	283.4	366.5	419.59	534.01	557.58
4	एकूण मालवाहतूक वाहने	संख्या	उ.ना.	उ.ना.	उ.ना.	उ.ना.	7033	7538	7896
5	एकूण प्रवासी वाहने	संख्या	उ.ना.	उ.ना.	उ.ना.	उ.ना.	72894	79685	87798
6	रेल्वे मार्गाची एकूण लांबी	कि.मी.	253	253	253	281	141	141	141
7	डाक कार्यालये	संख्या	226	285	289	301	169	169	169
8	तार कार्यालये	संख्या	0	0	2	2	1	1	1
9	दूरध्वनी	संख्या	उ.ना.	उ.ना.	4807	उ.ना.	29716	28982	19647
बारा	नोंदणीकृत कारखाने व रोजगार						.(2005)	.(2006)	.(2007)
1	चालू कारखाने	संख्या	174	252	470	669	124	112	103
2	कामगारांची दैनिक उपस्थिती	संख्या	273	274	287	6056	268	118	179

तक्ता क्रमांक - 1.1

निवडक निर्देशक

जिल्हा - गोंदिया

संदर्भ कालावधी-1970-71 ते 2008-09

अनु.	बाब	परिमाण	संदर्भ वर्ष						
			1970-71	1980-81	1990-91	2000-01	2006-07	2007-08	2008-09
(1)	(2)	(3)	(4)	(5)	(6)	(7)	(8)	(9)	(10)
तेरा शिक्षण									
1 प्राथमिक									
1.1	संस्था	संख्या	1267	1389	1788	1958	991	1005	1105
1.2	विद्यार्थी	हजारात	166	229	295	296	146	146	145
1.3	शिक्षक	हजारात	6	6	8	8	6	5	5
1.4	प्रति शिक्षक विद्यार्थी	संख्या	28	40	37	35	29	29	29
2 माध्यमिक व उच्च माध्यमिक									
2.1	संस्था	संख्या	140	168	357	471	291	390	410
2.2	विद्यार्थी	हजारात	40	86	94	246	133	127	136
2.3	शिक्षक	हजारात	2	3	3	7	3	4	4
2.4	प्रति शिक्षक विद्यार्थी	संख्या	21	30	31	36	44	32	34
3 महाविद्यालये									
3.1	संस्था	संख्या	12	11	14	33	23	31	41
3.2	विद्यार्थी	हजारात	7	6	15	23	13	19	12
3.3	शिक्षक	हजारात	0.2	0.2	0.4	5	0.3	9	3
3.4	प्रति शिक्षक विद्यार्थी	संख्या	35	24	38	45	43	2	4
चौदा सार्वजनिक आरोग्य									
1	दवाखाने	संख्या	102	121	179	82	39	39	39
2	रुग्णालये	संख्या	10	10	16	19	11	11	12
3	प्राथमिक आरोग्य केंद्रे	संख्या	14	16	64	72	39	39	39
4	प्राथमिक आरोग्य उपकेंद्रे	संख्या	-	-	-	-	237	237	237
5	खाटा	संख्या	514	571	1267	1482	688	688	1318
6	दर लाख लोकसंख्येमागे खाटा	संख्या	32	36	69	64	177	177	92
पंधरा संकीर्ण									
1	बैंक शाखा	संख्या	24	88	190	72	40	107	107
2	दूरदर्शन केबल चालक	संख्या	उ.ना	-	-	-	67	64	60
3	दूरदर्शन केबल धारक	संख्या	उ.ना	-	-	-	9400	9200	7969
4	गोबर गॅस संयंत्रे	संख्या	उ.ना	उ.ना	17059	361	150	150	150

टिप :- कॉलम क्र.4 ते 7 ची आकडेवारी हि भंडारा व गोंदिया जिल्हा मिळून आहे. कॉलम न.8, 9 व 10 ची आकडेवारी हि नवनिर्मित गोंदिया जिल्हयाची देण्यांत आलेली आहे.

आधार :- जिल्हा सांख्यिकी कार्यालय, गोंदिया

तक्ता क्रमांक - 2.1
लोकसंख्या विषयक निवडक आकडेवारी

जिल्हा-गोंदिया

संदर्भ वर्ष: जनगणना 2001

अ. क्र.	बाब/ तहसील	ग्रामीण/ नागरी	क्षेत्र चौ.कि.मी.	लोकसंख्या			कुटुंबांची संख्या	लोकसंख्येची घनता	स्त्री-पुरुष प्रमाण
				एकूण	पुरुष	स्त्रिया			
(1)	(2)	(3)	(4)	(5)	(6)	(7)	(8)	(9)	(10)
1	तिरोडा	एकूण	617.10	165516	82276	83240	34559	268	1012
		ग्रामीण	601.47	142987	70882	72105	30221	238	1017
		नागरी	15.63	22529	11394	11135	4338	1441	977
2	गोरेगाव	एकूण	742.54	116685	57551	59134	25141	157	1028
		ग्रामीण	742.54	116685	57551	59134	25141	157	1028
		नागरी	0.00	0	0	0	0	0	0
3	गोंदिया	एकूण	653.76	371746	185931	185815	74449	569	999
		ग्रामीण	635.65	250844	124513	126331	51085	395	1015
		नागरी	18.11	120902	61418	59484	23364	6676	969
4	आमगाव	एकूण	317.80	122504	60503	62001	24988	385	1025
		ग्रामीण	317.80	122504	60503	62001	24988	385	1025
		नागरी	0.00	0	0	0	0	0	0
5	सालेकसा	एकूण	651.74	77690	38466	39224	16084	119	1020
		ग्रामीण	651.74	77690	38466	39224	16084	119	1020
		नागरी	0.00	0	0	0	0	0	0
6	स/अर्जुनी	एकूण	0.00	107493	54000	53493	23171	0	991
		ग्रामीण	0.00	107493	54000	53493	23171	0	991
		नागरी	0.00	0	0	0	0	0	0
7	अर्जुनी/मो	एकूण	1343.75	136980	69285	67695	30101	102	977
		ग्रामीण	1343.75	136980	69285	67695	30101	102	977
		नागरी	0.00	0	0	0	0	0	0
8	देवरी	एकूण	1313.82	102093	50822	51271	21227	78	1009
		ग्रामीण	1313.82	102093	50822	51271	21227	78	1009
		नागरी	0.00	0	0	0	0	0	0
एकूण जिल्हा		एकूण	5640.51	1200707	598834	601873	249720	213	1005
		ग्रामीण	5606.77	1057276	526022	531254	222018	188	1010
		नागरी	33.74	143431	72812	70619	27702	4251	970

तक्ता क्रमांक - 2.1
लोकसंख्या विषयक निवडक आकडेवारी

जिल्हा-गोंदिया

संदर्भ वर्ष: जनगणना 2001

अ. क्र.	बाब/ तहसील	ग्रामीण/ नागरी	गावांची संख्या	शहरांची संख्या	साक्षरता (%)			मागासवर्गाय लोकसंख्या (%)		प्रक्षेपित लोकसंख्या (1 मार्च 2009)
					एकूण	पुरुष	स्त्रिया	अनुसूचित जाती	अनुसूचित जमाती	
(1)	(2)	(3)	(11)	(12)	(13)	(14)	(15)	(16)	(17)	(18)
1	तिरोडा	एकूण	118	1	79.8	90.9	69.0	13.06	8.54	152262
		ग्रामीण	118	0	79.0	90.4	67.9	11.84	8.87	0
		नागरी	0	1	85.2	94.5	75.7	20.81	5.79	0
2	गोरेगाव	एकूण	100	0	77.0	88.8	65.7	13.03	14.42	98466
		ग्रामीण	100	0	77.0	88.8	65.7	13.03	14.42	0
		नागरी	0	0	0.00	0.00	0.00	0.00	0.00	0
3	गोंदिया	एकूण	144	1	81.2	91.0	71.4	14.92	8.23	410633
		ग्रामीण	144	0	76.9	88.6	65.4	12.68	10.29	0
		नागरी	0	1	89.8	95.7	83.7	19.58	3.96	0
4	आमगाव	एकूण	89	0	78.9	89.7	68.5	10.67	7.97	143704
		ग्रामीण	89	0	78.9	89.7	68.5	10.67	7.97	0
		नागरी	0	0	0.00	0.00	0.00	0.00	0.00	0
5	सालेकसा	एकूण	78	0	74.5	86.7	62.6	7.02	27.49	63974
		ग्रामीण	78	0	74.5	86.7	62.6	7.01	27.49	0
		नागरी	0	0	0.00	0.00	0.00	0.00	0.00	0
6	स /अर्जुनी	एकूण	101	0	77.0	88.2	64.8	15.17	20.20	127961
		ग्रामीण	101	0	77.0	89.2	64.8	15.17	20.20	0
		नागरी	0	0	0.00	0.00	0.00	0.00	0.00	0
7	अर्जुनी /मो	एकूण	142	0	77.8	89.7	65.8	20.34	23.77	104233
		ग्रामीण	142	0	77.8	89.7	65.8	20.34	23.77	0
		नागरी	0	0	0.00	0.00	0.00	0.00	0.00	0
8	देवरी	एकूण	121	0	73.5	85.5	61.6	12.42	48.63	121532
		ग्रामीण	121	0	73.5	85.5	61.6	12.42	48.63	0
		नागरी	0	0	0.00	0.00	0.00	0.00	0.00	0
एकूण जिल्हा		एकूण	893	2	78.5	89.6	67.6	13.97	16.36	1222765
		ग्रामीण	893	0	77.0	88.8	65.6	13.17	18.00	0
		नागरी	0	2	89.1	95.6	82.4	19.77	4.25	0

आधार - भारताची जनगणना. 2001

तक्ता क्रमांक - 2.2
लोकसंख्या आणि वृद्धीदर

जिल्हा-गोंदिया

संदर्भ वर्ष: 1951-2011

जनगणना वर्ष	ग्रामीण/ नागरी	लोकसंख्या			दशवार्षिक वृद्धीदर	वार्षिक चक्रवाढ वृद्धीदर
		एकूण	पुरुष	स्त्रिया		
(1)	(2)	(3)	(4)	(5)	(6)	(7)
1951	एकूण	431970	216217	215753	-	-
	ग्रामीण	395284	196700	198584	-	-
	नागरी	36686	19517	17169	-	-
1961	एकूण	506505	253638	252867	17.25	1.59
	ग्रामीण	437665	217659	220006	10.72	1.02
	नागरी	68840	35979	32861	87.65	6.29
1971	एकूण	623464	313791	309673	23.09	1.83
	ग्रामीण	529876	265198	264678	21.07	1.47
	नागरी	93588	48593	44995	35.95	4.68
1981	एकूण	703373	350644	352729	12.82	1.63
	ग्रामीण	584498	290017	294481	10.31	1.30
	नागरी	118875	60627	58248	27.02	3.92
1991	एकूण	1106625	554797	551828	57.33	2.35
	ग्रामीण	976646	488251	488395	67.09	2.26
	नागरी	129979	66546	63433	9.34	3.16
2001	एकूण	1200707	598834	601873	8.50	2.04
	ग्रामीण	1057276	526022	531254	8.26	1.97
	नागरी	143431	72812	70619	10.35	2.73
2011 प्रक्षेपित	एकूण	1222409	0	0	1.81	1.73
	ग्रामीण	1069824	0	0	1.19	1.66
	नागरी	152586	0	0	6.38	2.38

आधार - भारताची जनगणना.2001

तक्ता क्रमांक - 2.3

शहरांची वर्गवारी आणि त्यांची लोकसंख्या

जिल्हा : गोंदिया

संदर्भ वर्ष : 2001

अ. क्र.	शहराचे नाव	शहराचे वर्गीकरण	लोकसंख्या			लोकसंख्या वाढीचा दशवार्षिक वृद्धीदर
			एकूण	पुरुष	स्त्रिया	
(1)	(2)	(3)	(4)	(5)	(6)	(7)
1	गोंदिया	अ .वर्ग म.न. पा.	120902	61418	59484	10.44
2	तिरोडा	क .वर्ग म.न. पा.	22529	11394	11135	9.85
एकूण - गोंदिया जिल्हा			143431	72812	70619	10.35

आधार - भारताची जनगणना.2001

तक्ता क्रमांक - 2.4

मुख्य व सीमांतिक काम करणा-यांचे उद्योग गटनिहाय वर्गीकरण

जिल्हा - गोंदिया

संदर्भ वर्ष : 2001

अ. क्र.	काम करणा-यांचे क्षेत्र	एकूण	ग्रामीण	नागरी
1	2	3	4	5
मुख्य काम करणारे				
1	शेतकरी	136153	135235	918
2	शेतमजूर	104727	104087	640
3	वस्तुनिर्माण प्रक्रिया, सेवा व दुरुस्त्या इ. घरगुती उद्योगात काम करणारे	38711	35212	3499
4	इतर काम करणारे	112299	76878	35421
5	एकूण मुख्य काम करणारे	391890	351412	40478
सीमांतिक काम करणारे				
6	शेतकरी	47045	46902	143
7	शेतमजूर	105738	105292	446
8	वस्तुनिर्माण प्रक्रिया, सेवा व दुरुस्त्या इ. घरगुती उद्योगात काम करणारे	18255	16412	1843
9	इतर काम करणारे	16668	13743	2925
10	एकूण सीमांतिक काम करणारे	187706	182349	5357
काम करणा-यांचे वर्गीकरण				
11	एकूण काम करणारे	579596	533761	45835
12	काम करणा-यांची एकूण लोकसंख्येशी टक्केवारी	48.27	50.48	31.96
13	एकूण काम न करणारे	621111	523515	97596
14	काम न करणा-यांची एकूण लोकसंख्येशी टक्केवारी	51.73	49.52	68.04
15	जिल्हाची एकूण लोकसंख्या	1200707	1057276	143431

आधार - भारताची जनगणना 2001

तक्ता क्रमांक - 2.5
धर्म व वयोगटानुसार लोकसंख्या

जिल्हा - गोंदिया

संदर्भ वर्ष : 2001

अ.क्र.		एकूण	ग्रामीण	नागरी
(1)	(2)	(3)	(4)	(5)
धर्मानुसार				
1	बौद्ध	119618	100398	19220
2	ख्रिश्चन	1292	643	649
3	हिंदू	1041802	930770	111032
4	जेन	1471	463	1008
5	मुस्लिम	21980	11615	10365
6	शीख	1745	799	946
7	इतर	12799	12588	211
	सर्व धर्म (एकूण)	1200707	1057276	143431
वयोगटानुसार (वर्षे)				
1	0 - 4	119040	107083	11957
2	5--9	124018	111009	13009
3	10--14	140526	125022	15504
4	15 - 19	121620	106389	15231
5	20 - 24	102477	87811	14666
6	25 - 29	94147	81503	12644
7	30 - 34	90516	79103	11413
8	35 - 39	87599	77173	10426
9	40-44	72396	63660	8736
10	45 - 49	61243	53551	7692
11	50-54	48570	42364	6206
12	55 - 59	39915	35334	4581
13	60-64	39889	35599	4290
14	65-69	28480	25302	3178
15	70-74	17684	15590	2094
16	75-79	6159	5292	867
17	80 वर्षांवरील	5971	5083	888
18	वय अनिर्देशित	457	408	49
19	सर्व वयोगट (एकूण)	1200707	1057276	143431

आधार - भारताची जनगणना 2001

तक्ता क्रमांक - 2.6

दारिद्र्य रेषेखालील ग्रामीण कुटुंबे

जिल्हा :- गोंदिया

संदर्भ वर्ष -2002

अ. क्र	तालुका	जिल्ह्या- ती-ल ग्रामीण कुटुंबांची एकूण संख्या	दारिद्र्य रेषेखालील ग्रामीण कुटुंबे												दारिद्र्य रेषेखा- लील एकूण कुटुंबां- ची संख्या	दारिद्र्य रेषेखा- लील कुटुंबां- ची टक्के- वारी
			अनुसूचित जाती			अनुसूचित जमाती			इतर			एकूण				
			शेतकरी	शेतमजूर	इतर	शेतकरी	शेतमजूर	इतर	शेतकरी	शेतमजूर	इतर	शेतकरी	शेतमजूर	इतर		
(1)	(2)	(3)	(4)	(5)	(6)	(7)	(8)	(9)	(10)	(11)	(12)	(13)	(14)	(15)	(16)	(17)
1	तिरोडा	36272	679	1493	97	433	2615	44	5167	9542	491	6279	13650	632	20561	56.68
2	गोरेगाव	28809	1109	1951	156	713	2301	66	3493	6562	404	5315	10814	626	16755	58.16
3	गोंदिया	57698	1102	3351	191	1022	4373	134	7244	14745	1119	9368	22469	1444	33281	57.68
4	आमगाव	27722	470	1714	50	640	1035	82	4504	6495	694	5614	9244	826	15684	56.58
5	सालेकसा	19746	1093	1524	166	377	796	114	2857	4251	349	4327	6571	629	11527	58.38
6	स/अर्जुनी	25067	1345	1744	221	875	1872	115	3053	4821	387	5273	8437	723	14433	57.57
7	अर्जुनी /मो.	32715	1400	2687	298	1553	3060	234	3013	5868	464	5966	11615	996	18577	56.69
8	देवरी	23767	601	1365	205	2790	2919	1068	1238	2889	355	4629	7173	1628	13430	56.51
	एकूण	251796	7799	15829	1384	8403	18971	1857	30569	55173	4263	46771	89973	7504	144248	57.29

आधार:- प्रकल्प संचालक जिल्हा ग्रामीण विकास यंत्रणा गोंदिया.

तक्ता क्रमांक - 3.1

क्षेत्रवार जिल्हा उत्पन्न व दरडोई जिल्हा उत्पन्न - चालू किंमतीनुसार

जिल्हा - गोदिया .

संदर्भ वर्ष : 2006-07 व 2007-08 (लाख रू.)

अ. क्र.	क्षेत्र	वर्ष 2006-07 *		वर्ष 2007-08 @	
		स्थूल जिल्हा उत्पन्न	निव्वळ जिल्हा उत्पन्न	स्थूल जिल्हा उत्पन्न	निव्वळ जिल्हा उत्पन्न
(1)	(2)	(3)	(4)	(5)	(6)
1	कृषी	43069	40519	61050	57673
2	वन संवर्धन आणि ओडके पाडणे	12879	12433	10426	9950
3	मासेमारी	7547	6036	9038	7111
4	खाण व दगड खाणकाम	4896	3830	8659	6871
प्राथमिक क्षेत्र एकूण		68391	62818	89173	81605
5	नोंदणीकृत उद्योग	6736	5172	7626	5793
6	अनोंदणीकृत उद्योग	50729	39938	57396	44844
7	बांधकाम	29709	28609	33912	32626
8	वीज, गॅस व पाणीपुरवठा	3166	1224	3723	1469
द्वितीय क्षेत्र एकूण		90340	74943	102657	84732
9	रेल्वे	5153	4361	5645	4861
10	परिवहन, साठवणूक	11306	5403	13360	6319
11	दळणवळण	8018	6425	9245	7461
12	व्यापार,हॉटेल व उपाहारगृहे	109001	102708	125584	118248
13	बँका व विमा उद्योग	22848	22177	25656	24908
14	स्थावर मालमत्ता व राहत्या घराची मालकी व्यवसाय सेवा	39554	34362	42974	37400
15	सार्वजनिक प्रशासन	14230	11383	18035	14708
16	इतर सेवा	31497	27524	35143	30463
तृतीय क्षेत्र एकूण		241607	214343	275642	244368
एकूण जिल्हा उत्पन्न		400338	352104	467472	410705
दरडोई जिल्हा उत्पन्न(रु)		31380	27599	36281	31875
एकूण राज्य उत्पन्न		50883614	43505500	59099523	50495069
दरडोई राज्य उत्पन्न (रु)		48121	41144	55068	47051
एकूण जिल्हा उत्पन्नाची एकूण राज्य उत्पन्नाशी टक्केवारी		0.79	0.81	0.79	0.81

टिप : 1) * अस्थायी @ प्रारंभिक 2) आकडे पूर्णांकात दिल्याने बेरजा जुळतीलच असे नाही.

आधार - अर्थ व सांख्यिकी संचालनालय, मुंबई

तक्ता क्रमांक - 3.2

क्षेत्रवार जिल्हा उत्पन्न व दरडोई जिल्हा उत्पन्न - स्थिर (1999-2000) किंमतीनुसार

जिल्हा - गोंदिया

संदर्भ वर्ष : 2006-07 व 2007-08 (लाख रू.)

अ. क्र.	क्षेत्र	वर्ष 2006-07 *		वर्ष 2007-08 @	
		स्थूल जिल्हा उत्पन्न	निव्वळ जिल्हा उत्पन्न	स्थूल जिल्हा उत्पन्न	निव्वळ जिल्हा उत्पन्न
(1)	(2)	(3)	(4)	(5)	(6)
1	कृषी	38483	36295	46965	44314
2	वन संवर्धन आणि ओडके पाडणे	6053	5697	6185	5799
3	मासेमारी	4680	3567	4782	3551
4	खाण व दगड खाणकाम	3439	2779	5681	4536
प्राथमिक क्षेत्र एकूण		52655	48338	63613	58200
5	नोंदणीकृत उद्योग	4760	3569	5085	3792
6	अनोंदणीकृत उद्योग	38008	30598	41203	33092
7	बांधकाम	17934	17113	18739	17836
8	वीज, गॅस व पाणीपुरवठा	3073	1856	3454	2098
द्वितीय क्षेत्र एकूण		63775	53136	68481	56818
9	रेल्वे	4414	3921	4724	4305
10	परिवहन, साठवणूक	7903	3461	8521	3577
11	दळणवळण	9920	8694	11151	9832
12	व्यापार,हॉटेल व उपाहारगृहे	78987	74448	86178	81199
13	बँका व विमा उद्योग	20492	20004	22577	22072
14	स्थावर मालमत्ता व राहत्या घराची मालकी व्यवसाय सेवा	25374	22073	26391	23011
15	सार्वजनिक प्रशासन	10316	8241	11341	9059
16	इतर सेवा	22765	19939	23593	20465
तृतीय क्षेत्र एकूण		180171	160781	194476	173520
एकूण जिल्हा उत्पन्न		296601	262255	326570	288538
दरडोई जिल्हा उत्पन्न(रु)		23249	20557	25345	22393
एकूण राज्य उत्पन्न		38124679	32759910	41624762	35740165
दरडोई राज्य उत्पन्न (रु)		36055	30982	38785	33302
एकूण जिल्हा उत्पन्नाची एकूण राज्य उत्पन्नाशी टक्केवारी		0.78	0.80	0.78	0.81

टिप : 1) * अस्थायी @ प्रारंभिक 2) आकडे पूर्णांकित दिल्याने बेरजा जुळतीलच असे नाही.

आधार - अर्थ व सांख्यिकी संचालनालय, मुंबई

तक्ता क्रमांक - 4.1
निवडक कृषि मालाच्या सरासरी घाऊक किंमती.

जिल्हा: गोंदिया

संदर्भ वर्ष: 2008-09

अ.क्र.	मालाचे नाव	प्रकार	मासिक सरासरी घाऊक किंमती (प्रति क्विंटल मूल्य रुपये)						
			एप्रिल	मे	जून	जुलै	ऑगस्ट	सप्टेंबर	ऑक्टोबर
(1)	(2)	(3)	(4)	(5)	(6)	(7)	(8)	(9)	(10)
1	गहू	देशी मध्यम	1300	1300	1350	1350	1350	1350	1300
2	हरभरा	देशी	2200	2200	2200	2200	2200	2200	2200
3	तूर	गावरान	0	0	0	0	0	0	0
4	तांदुळ	लुचई	1350	1350	1400	1500	1500	1500	1500
5	ज्वारी	संकरित	0	0	0	0	0	0	0
6	जवस	मध्यम	2500	2500	2400	2400	2400	2400	2400
7	पोपट	देशी	उ.ना	उ.ना	उ.ना	उ.ना	उ.ना	2300	2300

अ.क्र.	मालाचे नाव	प्रकार	नोव्हेंबर	डिसेंबर	जानेवारी	फेब्रुवारी	मार्च	वर्षाची सरासरी	मागील वर्षाची सरासरी
(1)	(2)	(3)	(11)	(12)	(13)	(14)	(15)	(16)	(17)
1	गहू	देशी मध्यम	1300	1300	1300	1300	1350	1321	1315
2	हरभरा	देशी	2200	2200	2200	2200	2200	2200	2279
3	तूर	गावरान	0	0	0	0	0	0	3054
4	तांदुळ	लुचई	1500	1500	1500	1500	1500	1467	1173
5	ज्वारी	संकरित	0	0	0	0	0	0	1413
6	जवस	मध्यम	2400	2400	2400	2400	2400	2417	2396
7	पोपट	देशी	2300	2300	2350	2350	2350	2321	1238

आधार:- कृषि उत्पन्न बाजार समित्या, जिल्हा गोंदिया.

तक्ता क्रमाक - 4.2

जिल्हा मुख्यालयातील महत्वाच्या वस्तूंच्या मासिक सरासरी किरकोळ किंमती

जिल्हा- गोंदिया

(रुपये)

अ.क्र.	वस्तूचे नाव व प्रत	परिमाण	एप्रिल 2008	मे 2008	जून 2008	जुलै 2008	ऑगस्ट 2008
(1)	(2)	(3)	(4)	(5)	(6)	(7)	(8)
1	तांदूळ	किलो	16.00	18.00	20.00	22.00	24.00
2	गहू	किलो	12.00	14.00	14.00	15.00	15.00
3	गव्हाचे पीठ	किलो	16.00	18.00	18.00	18.00	18.00
4	ज्वारी (संकरित)	किलो	10.00	11.00	11.00	11.00	11.00
5	ज्वारी (देशी)	किलो	12.00	12.00	12.00	12.00	13.00
6	बाजरी	किलो	10.00	11.00	11.00	11.00	10.00
7	काबुली चणा (अखवा)	किलो	40.00	42.00	44.00	45.00	46.00
8	हरभरा डाळ	किलो	32.00	35.00	35.00	36.00	36.00
9	तूरडाळ	किलो	40.00	45.00	45.00	48.00	48.00
10	मूगडाळ	किलो	44.00	45.00	45.00	46.00	48.00
11	उडीदडाळ	किलो	32.00	32.00	32.00	32.00	35.00
12	मसूरडाळ	किलो	32.00	32.00	34.00	35.00	36.00
13	मटकी	किलो	34.00	35.00	36.00	40.00	40.00
14	पांढरा वाटाणा	किलो	22.00	22.00	24.00	24.00	24.00
15	साबुदाणा	किलो	33.00	33.00	32.00	32.00	32.00
16	शेंगदाणे	किलो	40.00	40.00	40.00	40.00	42.00
17	रवा	किलो	16.00	16.00	16.00	17.00	17.00
18	मैदा	किलो	16.00	16.00	17.00	17.00	18.00
19	पोहे	किलो	14.00	15.00	15.00	15.00	15.00
20	साखर	किलो	16.00	16.00	18.00	18.00	20.00
21	गूळ पिवळा	किलो	20.00	20.00	20.00	20.00	24.00
22	गोडतेल भुईमुगाचे(सुटे)	किलो	82.00	82.00	82.00	80.00	80.00
23	वनस्पती तूप (सुटे)	किलो	60.00	60.00	60.00	58.00	58.00
24	खोबरेल तेल (सुटे)	100ग्रॅम	10.00	10.00	10.00	10.00	10.00
25	म्हशीचे दूध (सुटे)	लीटर	15.00	16.00	16.00	16.00	16.00

तक्ता क्रमांक - 4.2(पुढे चालु)

जिल्हा मुख्यालयातील महत्त्वाच्या वस्तूंच्या मासिक सरासरी किरकोळ किंमती

जिल्हा- गोंदिया

(रुपये)

अ.क्र.	वस्तूचे नाव व प्रत	परिमाण	सप्टेंबर 2008	ऑक्टोबर 2008	नोव्हेंबर 2008	डिसेंबर 2008	जानेवारी 2009
(1)	(2)	(3)	(9)	(10)	(11)	(12)	(13)
1	तांदूळ	किलो	24.00	24.00	25.00	25.00	25.00
2	गहू	किलो	15.00	15.00	15.00	15.00	16.00
3	गव्हाचे पीठ	किलो	18.00	18.00	18.00	20.00	20.00
4	ज्वारी (संकरित)	किलो	11.00	11.00	12.00	12.00	12.00
5	ज्वारी (देशी)	किलो	13.00	13.00	14.00	14.00	14.00
6	बाजरी	किलो	11.00	10.00	11.00	11.00	12.00
7	काबुली चणा (अखडा)	किलो	46.00	46.00	46.00	48.00	48.00
8	हरभरा डाळ	किलो	37.00	36.00	35.00	35.00	35.00
9	तूरडाळ	किलो	48.00	48.00	50.00	50.00	50.00
10	मूगडाळ	किलो	48.00	48.00	48.00	48.00	48.00
11	उडीदडाळ	किलो	35.00	36.00	36.00	36.00	36.00
12	मसूरडाळ	किलो	38.00	38.00	40.00	45.00	48.00
13	मटकी	किलो	42.00	42.00	44.00	43.00	43.00
14	पांढरा वाटाणा	किलो	26.00	26.00	26.00	28.00	28.00
15	साबुदाणा	किलो	30.00	30.00	30.00	30.00	30.00
16	शेंगदाणे	किलो	42.00	44.00	44.00	44.00	45.00
17	रवा	किलो	17.00	17.00	17.00	17.00	17.00
18	मेदा	किलो	18.00	18.00	18.00	18.00	18.00
19	पोहे	किलो	16.00	16.00	16.00	16.00	16.00
20	साखर	किलो	22.00	22.00	22.00	24.00	24.00
21	गूळ पिवळा	किलो	24.00	24.00	24.00	24.00	24.00
22	गोडतेल भुईमूगाचे(सुटे)	किलो	78.00	78.00	78.00	78.00	78.00
23	वनस्पती तूप (सुटे)	किलो	55.00	55.00	53.00	53.00	53.00
24	खोबरेल तेल (सुटे)	100ग्रॅम	10.00	10.00	10.00	10.00	10.00
25	म्हशीचे दूध (सुटे)	लीटर	16.00	16.00	16.00	16.00	16.00

तक्ता क्रमांक - 4.2(पुढे चालु)

जिल्हा मुख्यालयातील महत्वाच्या वस्तूंच्या मासिक सरासरी किरकोळ किंमती

जिल्हा- गोंदिया

(रुपये)

अ.क्र.	वस्तूचे नाव व प्रत	परिमाण	फेब्रुवारी 2009	मार्च 2009	वर्षाची सरासरी	मागील वर्षाची सरासरी
(1)	(2)	(3)	(14)	(15)	(16)	(17)
1	तांदूळ	किलो	25.00	25.00	22.75	15.25
2	गहू	किलो	16.00	16.00	14.83	11.83
3	गव्हाचे पीठ	किलो	20.00	20.00	18.50	16.83
4	ज्वारी (संकरित)	किलो	12.00	12.00	11.33	9.08
5	ज्वारी (देशी)	किलो	14.00	14.00	13.08	10.17
6	बाजरी	किलो	12.00	12.00	11.00	10.00
7	काबुली चणा (अखडा)	किलो	48.00	48.00	45.58	42.83
8	हरभरा डाळ	किलो	35.00	35.00	35.17	32.25
9	तूरडाळ	किलो	50.00	50.00	47.67	38.58
10	मूगडाळ	किलो	48.00	48.00	47.00	46.50
11	उडीदडाळ	किलो	36.00	36.00	34.50	34.50
12	मसूरडाळ	किलो	48.00	48.00	39.50	31.67
13	मटकी	किलो	45.00	45.00	40.75	31.25
14	पांढरा वाटाणा	किलो	28.00	28.00	25.50	20.83
15	साबुदाणा	किलो	30.00	30.00	31.00	32.17
16	शेंगदाणे	किलो	45.00	45.00	42.58	40.00
17	रवा	किलो	17.00	17.00	16.75	16.00
18	मेदा	किलो	18.00	18.00	17.50	16.04
19	पोहे	किलो	16.00	16.00	15.50	14.33
20	साखर	किलो	24.00	24.00	20.83	16.00
21	गूळ पिवळा	किलो	24.00	24.00	40.83	18.58
22	गोडेतेल भुईमुगाचे(सुटे)	किलो	78.00	78.00	79.33	80.00
23	वनस्पती तूप (सुटे)	किलो	52.00	52.00	55.75	60.00
24	खोबरेल तेल (सुटे)	100ग्रॅम	10.00	10.00	10.00	9.25
25	म्हशीचे दूध (सुटे)	लीटर	16.00	16.00	15.92	15.00

तक्ता क्रमांक - 4.2(पुढे चालु)

जिल्हा मुख्यालयातील महत्वाच्या वस्तूंच्या मासिक सरासरी किरकोळ किंमती

जिल्हा- गोंदिया

(रुपये)

अ.क्र.	वस्तूचे नाव व प्रत	परिमाण	एप्रिल 2008	मे 2008	जून 2008	जुलै 2008	ऑगस्ट 2008
(1)	(2)	(3)	(4)	(5)	(6)	(7)	(8)
26	म्हशीचे शुध्द तूप	किलो	180.00	180.00	180.00	180.00	180.00
27	बोकडाचे मांस	किलो	130.00	130.00	150.00	150.00	150.00
28	कोंबडी (ब्रॉयलर) न सोललेली	किलो	90.00	90.00	90.00	90.00	80.00
29	ताजे मासे (स्थानिक)	किलो	80.00	80.00	80.00	80.00	80.00
30	अंडी कोंबडीची (सुधारित)	डझन	24.00	26.00	26.00	28.00	28.00
31	आयोडीनयुक्त मीठ	किलो	10.00	10.00	10.00	11.00	11.00
32	हळद पावडर (सुटी)	100 ग्रॅम	7.00	7.00	7.00	8.00	8.00
33	गरम मसाला पावडर (स्थानिक)	100 ग्रॅम	12.00	12.00	14.00	15.00	15.00
34	बटाटे	किलो	7.00	8.00	10.00	10.00	9.00
35	कांदे	किलो	6.00	8.00	10.00	10.00	12.00
36	लसूण	100 ग्रॅम	6.00	8.00	6.00	6.00	6.00
37	केळी (जळगाव)	डझन	15.00	15.00	18.00	18.00	18.00
38	सफरचंद	किलो	50.00	50.00	80.00	70.00	80.00
39	चहापत्ती	किलो	100.00	100.00	100.00	110.00	120.00
40	रॉकेल (खु.बा.)	लीटर	उ.ना.	उ.ना.	उ.ना.	उ.ना.	उ.ना.
41	रॉकेल (स्व.धा.दु.)	लीटर	9.90	9.90	9.90	9.90	9.90
42	पेट्रोल	लीटर	48.50	44.50	44.50	44.50	48.00
43	काडेपेटी	1 नग	0.50	0.50	0.50	1.00	1.00
19	धुण्याचा साबण	250ग्रॅम	19.00	19.00	19.00	19.00	19.00
45	प्रसाधन साबण	1 वडी	14.00	14.00	14.00	15.00	15.00
46	ब्रेड (स्थानिक)	400 ग्रॅम	13.00	14.00	14.00	15.00	15.00
47	गॅस सिलिंडर (स्वयंपाकाचा)	प्रत्येकी	315.00	315.00	315.00	315.00	315.00
48	टाल्कम पावडर (पॉन्डस/तत्सम)	100 ग्रॅम	30.00	30.00	30.00	30.00	30.00
49	टुथ पेस्ट (कोलगेट साधी/ तत्सम)	100 ग्रॅम	29.00	29.00	29.00	29.00	29.00
50	सोने (स्टॅण्डर्ड)	10 ग्रॅम	13000.00	13000.00	13500.00	13500.00	13500.00
51	चांदी	10 ग्रॅम	210.00	210.00	210.00	210.00	210.00

तक्ता क्रमांक - 4.2(पुढे चालु)

जिल्हा मुख्यालयातील महत्वाच्या वस्तूंच्या मासिक सरासरी किरकोळ किंमती

जिल्हा- गोंदिया

(रुपये)

अ.क्र.	वस्तूचे नाव व प्रत	परिमाण	सप्टेंबर 2008	ऑक्टोबर 2008	नोव्हेंबर 2008	डिसेंबर 2008	जानेवारी 2009
(1)	(2)	(3)	(9)	(10)	(11)	(12)	(13)
26	म्हशीचे शुध्द तूप	किलो	180.00	180.00	180.00	180.00	180.00
27	बोकडाचे मांस	किलो	160.00	160.00	180.00	180.00	180.00
28	कॉबडी (ब्रॉयलर) न सोललेली	किलो	80.00	80.00	80.00	80.00	80.00
29	ताजे मासे (स्थानिक)	किलो	80.00	80.00	80.00	80.00	80.00
30	अंडी कॉबडीची (सुधारित)	डझन	30.00	30.00	30.00	30.00	30.00
31	आयोडीनयुक्त मीठ	किलो	11.00	11.00	11.00	11.00	11.00
32	हळद पावडर (सुटी)	100 ग्रॅम	8.00	8.00	10.00	10.00	10.00
33	गरम मसाला पावडर (स्थानिक)	100 ग्रॅम	16.00	16.00	16.00	15.00	15.00
34	बटाटे	किलो	9.00	9.00	9.00	9.00	10.00
35	कांदे	किलो	12.00	12.00	14.00	14.00	14.00
36	लसूण	100 ग्रॅम	8.00	8.00	8.00	6.00	6.00
37	केळी (जळगाव)	डझन	20.00	20.00	24.00	24.00	24.00
38	सफरचंद	किलो	100.00	100.00	100.00	100.00	100.00
39	चहापत्ती	किलो	140.00	140.00	140.00	140.00	140.00
40	रॉकेल (खु.बा.)	लीटर	उ.ना.	उ.ना.	उ.ना.	उ.ना.	उ.ना.
41	रॉकेल (स्व.धा.दु.)	लीटर	9.90	9.90	9.90	9.90	9.90
42	पेट्रोल	लीटर	48.00	48.00	48.00	48.00	48.00
43	काडेपेटी	1 नग	1.00	1.00	1.00	1.00	1.00
19	धुण्याचा साबण	250ग्रॅम	19.00	19.00	19.00	19.00	19.00
45	प्रसाधन साबण	1 वडी	15.00	16.00	16.00	16.00	17.00
46	ब्रेड (स्थानिक)	400 ग्रॅम	15.00	15.00	15.00	15.00	15.00
47	गॅस सिलिंडर (स्वयंपाकाचा)	प्रत्येकी	315.00	315.00	318.00	318.00	318.00
48	टाल्कम पावडर (पॉन्डस/तत्सम)	100 ग्रॅम	31.00	31.00	32.00	32.00	32.00
49	दुध पेस्ट (कोलगेट साधी/ तत्सम)	100 ग्रॅम	28.00	28.00	28.00	28.00	28.00
50	सोने (स्टॅण्डर्ड)	10 ग्रॅम	13300.00	13200.00	13500.00	13500.00	13600.00
51	चांदी	10 ग्रॅम	220.00	220.00	230.00	230.00	230.00

तक्ता क्रमांक - 4.2(पुढे चालु)

जिल्हा मुख्यालयातील महत्त्वाच्या वस्तूंच्या मासिक सरासरी किरकोळ किंमती

जिल्हा- गोंदिया

(रुपये)

अ.क्र.	वस्तूचे नाव व प्रत	परिमाण	फेब्रुवारी 2009	मार्च 2009	वर्षाची सरासरी	मागील वर्षाची सरासरी
(1)	(2)	(3)	(14)	(15)	(16)	(17)
26	म्हशीचे शुध्द तूप	किलो	180.00	180.00	180.00	180.00
27	बोकडाचे मांस	किलो	180.00	180.00	160.83	129.17
28	कोंबडी (ब्रॉयलर) न सोललेली	किलो	80.00	80.00	83.33	84.17
29	ताजे मासे (स्थानिक)	किलो	80.00	80.00	80.00	79.17
30	अंडी कोंबडीची (सुधारित)	डझन	30.00	30.00	28.50	25.67
31	आयोडीनयुक्त मीठ	किलो	11.00	11.00	10.75	8.00
32	हळद पावडर (सुटी)	100 ग्रॅम	10.00	10.00	8.58	7.00
33	गरम मसाला पावडर (स्थानिक)	100 ग्रॅम	16.00	16.00	14.83	12.00
34	बटाटे	किलो	9.00	9.00	9.00	10.17
35	कांदे	किलो	14.00	14.00	11.67	10.92
36	लसूण	100 ग्रॅम	6.00	6.00	6.67	5.75
37	केळी (जळगाव)	डझन	24.00	24.00	20.33	15.83
38	सफरचंद	किलो	100.00	100.00	85.83	68.33
39	चहापत्ती	किलो	140.00	140.00	125.83	118.33
40	रॉकेल (खु.बा.)	लीटर	उ.ना.	उ.ना.	उ.ना.	उ.ना.
41	रॉकेल (स्व.धा.दु.)	लीटर	9.90	9.90	9.90	9.90
42	पेट्रोल	लीटर	48.00	48.00	47.17	48.50
43	काडेपेटी	1 नग	1.00	1.00	0.88	0.50
19	धुण्याचा साबण	250ग्रॅम	19.00	19.00	19.00	18.58
45	प्रसाधन साबण	1 वडी	17.00	17.00	15.50	12.67
46	ब्रेड (स्थानिक)	400 ग्रॅम	15.00	15.00	14.67	12.58
47	गॅस सिलिंडर (स्वंपाकाचा)	प्रत्येकी	318.00	318.00	316.25	315.00
48	टाल्कम पावडर (पॉन्डस/तत्सम)	100 ग्रॅम	32.00	32.00	31.00	29.83
49	दुध पेस्ट (कोलगेट साधी/ तत्सम)	100 ग्रॅम	28.00	28.00	28.42	28.67
50	सोने (स्टॅण्डर्ड)	10 ग्रॅम	13700.00	13700.00	13413.67	11333.33
51	चांदी	10 ग्रॅम	230.00	230.00	220.00	201.67

आधार - जिल्हा सांख्यिकी कार्यालय, गोंदिया.

तक्ता क्रमांक - 4.3

ग्राहक किंमतीचे निर्देशांक (पायाभूत वर्ष : 2001=100)

जिल्हा : गोंदिया

केंद्र -नागपुर

संदर्भ वर्ष - 2008-09

अ. क्र.	महिना/ वर्ष	अन्नगट	पान,सुपारी तंबाखू इ.	इंधन व दिवाबत्ती	घरबांधणी	कापड, बिछाने व पादत्राणे	संकीर्ण	सर्वसाधारण निर्देशांक
1	2	4	5	6	7	8	9	10
1	एप्रिल -08	158	150	142	155	120	136	149
2	मे -08	160	151	139	155	120	137	149
3	जून-08	160	152	145	155	120	138	151
4	जुलै-08	165	152	143	157	120	141	153
5	ऑगस्ट-08	169	152	152	157	120	141	156
6	सप्टेंबर-08	171	155	150	157	120	146	158
7	ऑक्टोबर-08	172	155	154	157	121	146	158
8	नोव्हेंबर-08	168	155	154	157	121	146	157
9	डिसेंबर-08	165	155	154	157	121	146	155
10	जानेवारी-09	167	163	152	172	116	150	159
11	फेब्रुवारी-09	167	164	151	172	119	147	159
12	मार्च-09	169	163	151	172	119	147	160
वार्षिक सरासरी		166	156	149	160	120	143	155

आधार:-श्रम केंद्र,भारत सरकार,सिमला.

तक्ता क्रमांक - 4.4
किंमतीचे महत्त्वाचे निर्देशांक

जिल्हा -गोंदिया

केंद्र -नागपुर

संदर्भ वर्ष - 2008-09

अ. क्र.	महिना / वर्ष	अखिल भारतीय घाऊक किंमत निर्देशांक (पायाभूत वर्ष 1993-94)	ग्राहक किंमत निर्देशांक						
			औद्योगिक कामगारांसाठी (पायाभूत वर्ष 2001)		महाराष्ट्र (पायाभूत वर्ष 2003)		शेतमजुरांसाठी (पायाभूत वर्ष - 1986-87)		शहरी अश्रमिक कर्मचा-यांसाठी (पायाभूत वर्ष 1984-85)
			नागपुर	अखिल भारत	ग्रामीण	नागरी	महाराष्ट्र	अखिल भारत	अखिल भारत
(1)	(2)	(3)	(4)	(5)	(6)	(7)	(8)	(9)	(10)
1	एप्रिल -08	228.5	149	138	138	134	442	429	536
2	मे-08	231.1	149	139	139	135	443	431	537
3	जून-08	237.4	151	140	140	137	449	434	543
4	जुलै-08	240.0	153	143	142	140	457	442	552
5	ऑगस्ट-08	241.2	156	145	145	141	467	450	559
6	सप्टेंबर-08	241.5	158	146	146	142	469	455	565
7	ऑक्टोबर-08	239.0	158	148	148	145	476	459	574
8	नोव्हेंबर-08	234.2	157	148	149	145	474	460	575
9	डिसेंबर-08	229.7	155	147	148	144	471	459	569
10	जानेवारी-09	228.9	159	148	148	144	474	461	574
11	फेब्रुवारी-09	227.6	159	148	147	143	474	462	575
12	मार्च-09	228.2	160	148	148	143	474	463	577

टिप :- एप्रिल 2008 पासून केंद्रिय सांख्यिकीय संघटनेने शहरी अश्रमिक कर्मचा-याकरिता ग्राहक किंमती निर्देशांक , केंद्रनिहाय प्रकाशित करणे खंडीत

केले आहे. 1984-85 पासून लिक फॅक्टर वापरून परिगणित केलेला ग्राहक किंमती निर्देशांक

आधार:- 1) केंद्रिय सांख्यिकीय संघटना, नवी दिल्ली. 2) आर्थिक सल्लागार, उद्योग मंत्रालय, भारत सरकार, नवी दिल्ली.

3) श्रम केंद्र, भारत सरकार, सिमला 4) कामगार आयुक्त यांचे कार्यालय, मुंबई

5) अर्थ व सांख्यिकी संचालनालय, मुंबई

तक्ता क्रमांक - 5.1

गोळा केलेला जमीन महसूल

जिल्हा - गोंदिया

संदर्भ वर्ष - 2008-09(रुपये हजार)

अ. क्र.	तालुका	जमीन महसुलाची एकूण चालू मागणी	जमीन महसुलाची थकबाकी	एकूण मागणी	सूट	निलंबित वसुलीची रक्कम	वसुली पात्र रक्कम{5-(6+7)}	प्रत्यक्ष वसुली	खातेदारांची संख्या
(1)	(2)	(3)	(4)	(5)	(6)	(7)	(8)	(9)	(10)
1	तिरोडा	1579	130	1709	0	0	1709	1582	7753
2	गोरेगाव	190	2	192	0	0	192	209	4403
3	गोंदिया	1679	44	1723	0	0	1723	1655	9105
4	आमगाव	385	13	397	0	0	397	476	3505
5	सालेकसा	174	2	176	0	0	176	183	2261
6	स /अर्जुनी	675	0	675	0	0	675	694	2590
7	अर्जुनी /मो.	180	0	180	0	0	180	191	4695
8	देवरी	279	0	279	0	0	279	300	1503
एकूण जिल्हा		5141	191	5331	0	0	5331	5290	35815

आधार -जिल्हाधिकारी कार्यालय (महसुल विभाग)गोंदिया

तक्ता क्रमांक - 5.2

स्थानिक स्वराज्य संस्थांचे उत्पन्न व खर्च

जिल्हा :- गोंदिया.

संदर्भ वर्ष-2008-09(रूपये लाखात)

अ. क्र.	बाब	ग्राम- पंचायत	जिल्हा परिषद	महानगर पालिका	नगर परिषदा	कटक मंडळ
(1)	(2)	(2)	(4)	(5)	(6)	(7)
	स्थानिक स्वराज्य संस्थांची संख्या	556	1		2	0
अ)	जमा					
1	सुरूवातीची शिल्लक	462	6183	0	1143	0
2	चालू वर्षातील जमा					
	2.1 शासकीय अनुदाने व वर्गणी	1512	24852	0	2998	0
	2.2 सर्व प्रकारचे कर	393	165	0	259	0
	2.3 इतर जमा	19	20247	0	813	0
	2.4 एकूण (बाब 2.1 ते 2.3)	1924	45264	0	4070	0
	एकूण प्राप्त (सुरूवातीची शिल्लक मिळून)	2386	51447	0	5213	0
ब)	खर्च					
3	चालू वर्षातील खर्च					
	3.1 सामान्य प्रशासन	244	1822	0	560	0
	3.2 शिक्षण	5	11986	0	310	0
	3.3 सार्वजनिक आरोग्य	314	2151	0	444	0
	3.4 इतर	1286	5233	0	2521	0
	एकूण (3.1 ते 3.4)	1849	21192	0	3835	0
4	अखेरची शिल्लक	537	30255	0	1378	0
	एकूण	2386	51447	0	5213	0

आधार :- 1) मुख्य लेखा व वित्त अधिकारी, जिल्हा परिषद, गोंदिया 2) ग्रामपंचायत विभाग, जिल्हा परिषद, गोंदिया

3) नगर परिषद, गोंदिया 4) नगर परिषद तिरोडा

तक्ता क्रमांक - 5.3

बँक कार्यालये, वर्गीकृत बँकांची संख्या, ठेवी व कर्जे

जिल्हा: - गोंदिया

संदर्भ वर्ष-2008-09

अ. क्र.	तालुका	बँकांची कार्यालये असलेली गावे व शहरे	वर्गीकृत बँका (संख्या)	वर्गीकृत बँकांची शाखा कार्यालये	वर्गीकृत बँकांच्या ठेवी (लाख रुपये)
(1)	(2)	(3)	(4)	(5)	(6)
1	तिरोडा	7	6	14	0
2	गोरेगाव	4	3	7	0
3	गोंदिया	10	11	33	0
4	आमगाव	4	4	12	0
5	सालेकसा	3	3	5	0
6	स/अर्जुनी	7	5	12	0
7	अर्जुनी/मो.	7	6	14	0
8	देवरी	3	6	10	0
जिल्हा एकूण		45	44	107	116270

टिप :- रकाना क्र.6 ची माहिती तालुकानिहाय उपलब्ध नाही

आधार :- जिल्हा अग्रणी बँक, (बँक ऑफ इंडिया) गोंदिया

तक्ता क्रमांक - 5.4

अल्पबचत कार्यक्रमाची प्रगती

जिल्हा - गोदिया

संदर्भ वर्ष-2007-08 व 2008-09 (रुपये लाखात)

अ.क्र.	योजनेचे नाव	2006-07 अखेर अल्पबचत खातेदारांची संख्या	2006-07 मधील अल्पबचत खात्यांतील गुंतवणूक		सन 2007-08 मधील अल्पबचत खात्यांतील गुंतवणूक	
			ढोबळ	निव्वळ	ढोबळ	निव्वळ
(1)	(2)	(2)	(4)	(5)	(6)	(7)
1	टपाल बचत खाते	उ.ना	1718	76	उ.ना	उ.ना
2	पुनरावर्ती ठेवी	37244	2533	922	उ.ना	उ.ना
3	समयबद्ध ठेवी	उ.ना	795	140	उ.ना	उ.ना
4	सार्वजनिक भविष्य निर्वाह निधी					
	4.1 स्टेट बँक	7552	133	74	उ.ना	उ.ना
	4.2 बँक ऑफ महाराष्ट्र	निरंक	0	0	उ.ना	उ.ना
	4.3 टपाल खाते	324	14	14	उ.ना	उ.ना
	4.4 इतर बँका	निरंक	0	0	उ.ना	उ.ना
5	राष्ट्रीय बचत प्रमाणपत्रे	उ.ना	521	55	उ.ना	उ.ना
6	इंदिरा विकास पत्रे	निरंक	0	0	उ.ना	उ.ना
7	किसान विकास पत्रे	उ.ना	1107	379	उ.ना	उ.ना
8	मासिक प्राप्ती योजना	4526	870	563	उ.ना	उ.ना
9	राष्ट्रीय बचत योजना-87	निरंक	0	0	उ.ना	उ.ना
10	राष्ट्रीय बचत योजना-92	निरंक	0	0	उ.ना	उ.ना
11	इतर सर्व योजना	0	186	158	उ.ना	उ.ना
जिल्हा एकूण		49646	7877	2381	उ.ना	उ.ना

टिप :- सहाय्यक संचालक अल्पबचत कार्यालय बंद झालेले असल्यामुळे सन 2007-08 व 2008-09 ची माहिती

उपलब्ध नसल्यामुळे 2006-07 चीच माहिती देण्यांत येत आहे.

आधार :- सहाय्यक संचालक (अल्पबचत), जिल्हाधिकारी कार्यालय गोदिया

तक्ता क्रमांक - 5.5
आयुर्विमा विषयक आकडेवारी

जिल्हा :-गोंदिया

संदर्भ वर्ष-2008-09

अ. क्र.	बाब	परिमाण	तपशील
		गोंदिया	
(1)	(2)	(3)	(4)
1	आयुर्विमा महामंडळाच्या जिल्हयातील शाखा	संख्या	1
2	चालू विमा पॉलिसीज् (मार्च 2009 अखेर)	संख्या	151683
3	मार्च अखेर व्यपगत विमा पॉलिसीज्	संख्या	828
4	नवीन व्यवसाय (2008-09)		
	4.1 उतरविलेली विमापत्रे	संख्या	21,914
	4.2 विमा रक्कम	(रु लाख)	19247
	4.3 विम्याचा प्रथम हप्ता रक्कम	(रु लाख)	1,202.32
5	जिल्हयातील विमा प्रतिनिधीची संख्या		
	5.1 एकूण विमा प्रतिनिधी	संख्या	735
	5.2 एकूण पैकी ग्रामीण विमा प्रतिनिधी	संख्या	544
	5.3 एकूण पैकी महिला विमा प्रतिनिधी	संख्या	159
	5.4 एकूण महिला प्रतिनिधीपैकी ग्रामीण महिला प्रतिनिधी	संख्या	110

टिप:- वरील माहिती केवळ भारतीय जीवन विमा निगम,यांच्याकडील असून यात खाजगी विमा कंपन्याचा समावेश केलेला नाही.

आधार :- भारतीय जीवन विमा निगम,नागपुर

तक्ता क्रमांक - 6.1
जमिनीचा वापर

जिल्हा : गोंदिया

(क्षेत्रफळ- हेक्टर) संदर्भ वर्ष: 2001-2002

अ. क्र.	तालुका	एकूण भौगोलिक क्षेत्र	जंगल व्याप्त क्षेत्र	शेतीला उपलब्ध नसलेले क्षेत्र			पडीत जमिनीव्यतिरिक्त लागवड न झालेली एकूण जमीन
				बिगर शेती वापराखालील जमीन	पडीत/ लागवडी लायक नसलेली जमीन	एकूण (5+6)	
(1)	(2)	(3)	(4)	(5)	(6)	(7)	(8)
1	तिरोडा	51676	6825	5009	1034	6043	10094
2	गोरेगाव	59107	19270	973	2266	3239	7382
3	गोंदिया	58901	4595	7551	1927	9478	7965
4	आमगाव	25269	5912	3304	591	3895	2282
5	सालेकसा	59959	19837	3587	208	3795	8384
6	स/अर्जनी	55889	27189	4302	1776	6078	8947
7	अर्जनी/मो.	108045	31337	10566	7624	18190	25988
8	देवरी	121355	54456	14355	6576	20931	21045
9	आरक्षित वन	45694	45694	0	0	0	0
जिल्हा एकूण		585895	215115	49647	22002	71649	92087

अ. क्र.	तालुका	पडीत जमीन			निव्वळ क्षेत्र	एकापेक्षा अधिक (दुसोटा क्षेत्र)	लागवडी खालील एकूण क्षेत्र (12+13)	लागवडी-लायक क्षेत्र 8+14
		चालू पड	इतर पड	एकूण पड (9+10)				
(1)	(2)	(9)	(10)	(11)	(12)	(13)	(14)	(15)
1	तिरोडा	692	5532	6224	22490	8091	30581	40675
2	गोरेगाव	745	1017	1762	27454	7462	34916	42298
3	गोंदिया	3067	5895	8962	27901	6499	34400	42365
4	आमगाव	647	230	877	12303	9835	22138	24420
5	सालेकसा	428	1420	1848	26095	2571	28666	37050
6	स/अर्जनी	631	108	739	12936	7343	20279	29226
7	अर्जनी/मो.	2942	5312	8254	24276	4069	28345	54333
8	देवरी	1568	2851	4419	20504	3369	23873	44918
9	आरक्षित वन	0	0	0	0	0	0	0
जिल्हा एकूण		10720	22365	33085	173959	49239	223198	315285

टिप - कृषी आयुक्तालय, पुणे यांचे कार्यालया कडून पुरविण्यांत आलेले तक्ता क्र.6.1 ची माहिती प्राप्त न झाल्यामुळे मागील वर्षाचीच म्हणजे 2000-01 ची देण्यांत आली आहे.

आधार :- कृषी आयुक्तालय, पुणे

तक्ता क्रमांक - 6.2

निरनिराळ्या पिकाखालील क्षेत्र

जिल्हा : गोंदिया

(क्षेत्रफळ- हेक्टर) संदर्भ वर्ष: 2001-2002

अ. क्र.	तालुका	तांदूळ	गहू	खरीप ज्वारी	रब्बी ज्वारी	एकूण ज्वारी	बाजरी	मका
(1)	(2)	(3)	(4)	(5)	(6)	(7)	(8)	(9)
1	तिरोडा	28813	431	0	0	0	0	0
2	गोरेगाव	22737	279	0	0	0	0	0
3	गोंदिया	34147	431	0	0	0	0	9
4	आमगाव	20453	573	0	0	0	0	11
5	सालेकसा	15508	365	0	0	0	0	17
6	स/अर्जनी	15829	575	0	0	0	0	17
7	अर्जनी/मो.	23333	1552	0	0	0	0	3
8	देवरी	20364	159	0	0	0	0	120
जिल्हा एकूण		181184	4365	0	0	0	0	177

अ. क्र.	तालुका	वरी	नाचणी	कुटकी	सावा	भादली	इतर तृण धान्ये	एकूण तृण धान्ये
(1)	(2)	(10)	(11)	(12)	(13)	(14)	(15)	(16)
1	तिरोडा	0	0	0	0	0	0	29244
2	गोरेगाव	0	0	0	0	0	0	23016
3	गोंदिया	0	0	0	0	0	31	34618
4	आमगाव	0	0	0	0	0	0	21037
5	सालेकसा	0	180	0	0	0	0	16070
6	स/अर्जनी	0	0	0	0	0	0	16421
7	अर्जनी/मो.	0	0	0	0	0	0	24888
8	देवरी	0	103	37	34	0	104	20921
जिल्हा एकूण		0	283	37	34	0	135	186215

तक्ता क्रमांक - 6.2 (पुढे चालू)

निरनिराळ्या पिकाखालील क्षेत्र

जिल्हा : गोंदिया

(क्षेत्रफळ- हेक्टर) संदर्भ वर्ष: 2001-2002

अ. क्र.	तालुका	हरभरा	तूर	मूग	उडीद	कुळीथ	लाख	वाल	वाटाणा	इतर कडधान्ये	एकूण कडधान्ये	एकूण अन्नधान्ये
(1)	(2)	(17)	(18)	(19)	(20)	(21)	(22)	(23)	(24)	(25)	(26)	(27)
1	तिरोडा	317	948	289	49	0	1058	89	126	606	3482	32726
2	गोरेगाव	282	401	461	37	0	576	119	120	613	2609	25625
3	गोंदिया	319	743	365	148	2	865	94	140	701	3377	37995
4	आमगाव	446	326	267	102	11	478	89	40	681	2440	23477
5	सालेकसा	232	168	285	10	39	421	133	30	564	1882	17952
6	स/अर्जनी	336	417	269	362	124	619	54	20	633	2834	19255
7	अर्जनी/मो.	441	730	293	292	3	319	36	19	569	2702	27590
8	देवरी	230	262	286	189	190	243	92	10	490	1992	22913
जिल्हा एकूण		2603	3995	2515	1189	369	4579	706	505	4857	21318	207533
अ. क्र.	तालुका	ऊस	मिरची	इतर मसाल्याचे पदार्थ	एकूण मसाल्याचे पदार्थ	आंबा	काजू	इतर फळे	भाजीपाल II	कांदे	टोमॅटो	एकूण भाजीपाला
(1)	(2)	(28)	(29)	(30)	(31)	(32)	(33)	(34)	(35)	(36)	(37)	(38)
1	तिरोडा	154	128	44	172	18	0	54	349	4	79	432
2	गोरेगाव	9	20	52	72	20	0	0	239	2	60	301
3	गोंदिया	290	70	90	160	38	0	94	379	7	103	489
4	आमगाव	15	75	69	144	21	0	0	265	9	91	365
5	सालेकसा	29	24	48	72	32	0	27	166	4	58	228
6	स/अर्जनी	228	94	76	170	30	0	27	264	1	51	316
7	अर्जनी/मो.	22	77	55	132	15	0	7	133	1	73	207
8	देवरी	17	134	69	203	23	0	18	186	2	54	242
जिल्हा एकूण		764	622	503	1125	197	0	227	1981	30	569	2580

तक्ता क्रमांक - 6.2 (पुढे चालू)

निरनिराळ्या पिकाखालील क्षेत्र

जिल्हा : गोंदिया

(क्षेत्रफळ- हेक्टर) संदर्भ वर्ष: 2001-2002

अ. क्र.	तालुका	एकूण फळे व भजीपाला	एकूण खाद्य पिके	कापूस	अंबाडी	इतर तंतू पिके	एकूण तंतू पिके	भुईमूग	तीळ	नारळ	सूर्य-फूल	जवस	सोयाबीन
(1)	(2)	(39)	(40)	(41)	(42)	(43)	(44)	(45)	(46)	(47)	(48)	(49)	(50)
1	तिरोडा	504	33556	0	6	5	11	19	190	0	0	299	10
2	गोरेगाव	321	26027	0	36	12	48	1	170	0	0	646	0
3	गोंदिया	621	39066	0	12	32	44	21	210	1	1	403	6
4	आमगाव	386	24022	0	32	8	40	13	107	0	0	1257	0
5	सालेकसा	287	18340	0	12	20	32	0	93	0	0	1396	0
6	स/अर्जनी	373	20026	0	9	4	13	1	134	0	5	885	0
7	अर्जनी/मो.	229	27973	0	5	3	8	2	107	0	4	856	3
8	देवरी	283	23416	0	23	2	25	0	68	0	0	441	0
जिल्हा एकूण		3004	212426	0	135	86	221	57	1079	1	10	6183	19

अ. क्र.	तालुका	इतर गळीत धान्ये	एकूण गळीत धान्ये	इतर औषधी व मादक पदार्थ	आयुर्वेदिक व मादक पदार्थाची पिके	एकूण औषधी व मादक पदार्थ	एकूण चारा पिके	संकीर्ण अखाद्य पिके	एकूण अखाद्य पिके	लागवडी खालील एकूण क्षेत्र	दुसोटा क्षेत्र	लागवडी खालील निव्वळ क्षेत्र
(1)	(2)	(51)	(52)	(53)	(54)	(55)	(56)	(57)	(58)	(59)	(60)	(61)
1	तिरोडा	23	541	0	0	0	30	16	598	34154	0	0
2	गोरेगाव	33	850	0	0	0	35	9	942	26969	0	0
3	गोंदिया	30	672	0	0	0	71	14	801	39867	0	0
4	आमगाव	39	1416	0	0	0	28	11	1495	25517	0	0
5	सालेकसा	42	1531	0	0	0	19	7	1589	19929	0	0
6	स/अर्जनी	40	1065	0	0	0	26	5	1109	21135	0	0
7	अर्जनी/मो.	34	1006	0	0	0	32	2	1048	29021	0	0
8	देवरी	33	542	0	0	0	32	5	604	24020	0	0
जिल्हा एकूण		274	7623	0	0	0	273	69	8186	220612	0	0

टिप - कृषी आयुक्तालय, पुणे यांचे कार्यालया कडून पुरविण्यांत आलेले तक्ता क्र.6.2 ची तपशिलवार कॉलम क्र.60 व 61 ची माहिती उपलब्ध नसल्यामुळे देण्यांत आलेली नाही.

आधार :- कृषी आयुक्तालय, पुणे

तक्ता क्रमांक - 6.3
मुख्य पिकांचे दर हेक्टरी अंदाजित उत्पादन

संदर्भ वर्ष : 2001-02

जिल्हा -गोंदिया 1]प्रति हेक्टरी उत्पादन - किलो मध्ये

2] एकूण उत्पादन -- "00" मे. टन मध्ये

अ. क्र.	पिकाचे नाव	प्रति हेक्टरी उत्पादन	एकूण उत्पादन	अ. क्र.	पिकाचे नाव	प्रति हेक्टर उत्पादन	एकूण उत्पादन
(1)	(2)	(3)	(4)	(1)	(2)	(3)	(4)
1	तांदूळ	1688	3488	17	जवस	153	17
2	गहू	723	30	18	भुईमूग	0	0
3	ज्वारी	0	0	19	मोहरी	0	0
4	बाजरी	0	0	20	तीळ	333	2
5	बाली	0	0	21	एरंडी	600	1
6	मका	3079	3	22	ऊस	67	269
7	नाचणी	0	0	23	नारळ	0	0
8	इतर धान्ये	500	1	24	कापूस	0	0
9	एकूण धान्ये	1688	3522	25	ताग	0	0
10	हरभरा	613	33	26	मेस्टा[अंबाडी]	0	0
11	तूर	850	45	27	तंबाखू	0	0
12	उडीद	488	1	28	औषधी पदार्थ	0	0
13	मूग	446	1	29	सुंठ [आले]	0	0
14	मसूर	0	0	30	मिरची [लाल]	0	0
15	इतर कडधान्ये	400	42	31	हळद	0	0
16	एकूण कडधान्ये	566	122	32	बटाटे	0	0

टिप :-1)उसाचे उत्पादन ट्रेड केनच्या स्वरूपात आहे. 2)बाब 26 मेस्टा: 1 गासडी =180 कि.ग्रं.

3) कापसाचे उत्पादन "00" गांठीच्या स्वरूपात आहे. 1गासडी =170 कि.ग्रं.

4) उत्पादन अत्यल्प असल्याने निरंक द्यावे.

आधार - कृषि आयुक्तालय, पुणे

तक्ता क्रमांक - 6.4

निवडक केंद्रातील पर्जन्य दिवसांची संख्या व एकूण पर्जन्य

जिल्हा -गोंदिया

(पर्जन्य - मि.मी.) संदर्भ वर्ष : 2008-09

अ. क्र.	तालुका / केंद्र	सरासरी		वर्ष 2008 मधील		सरासरीच्या तुलनेत वर्षातील पर्जन्याची टक्केवारी
		पर्जन्य दिवस (संख्या)	पर्जन्य	पर्जन्य दिवसांची संख्या	पर्जन्य	
(1)	(2)	(3)	(4)	(5)	(6)	(8)
1	तिरोडा	उ.ना.	1143.00	55	1011.90	88.53
2	गोरेगाव	उ.ना.	1425.80	40	782.60	54.89
3	गोंदिया	उ.ना.	1324.00	57	1307.20	98.73
4	आमगाव	उ.ना.	1425.80	52	1132.30	79.42
5	सालेकसा	उ.ना.	1425.80	57	1208.80	84.78
6	स /अर्जुनी	उ.ना.	1408.80	55	1163.40	82.58
7	अर्जुनी /मोर.	उ.ना.	1435.30	58	990.80	69.03
8	देवरी	उ.ना.	1365.90	58	839.40	61.45
जिल्हा एकूण		उ.ना.	1365.60	54	1054.50	77.22

आधार : जिल्हाधिकारी,(सअभूअ),पर्जन्य शाखा,गोंदिया.

तक्ता क्रमांक - 6.5

विविध साधनांखालील ओलिताचे क्षेत्र

जिल्हा - गोंदिया

(क्षेत्रफळ- हेक्टर) संदर्भ वर्ष : (2000-01)

अ. क्र.	तालुका	ओलिताखालील क्षेत्र		ओलिता खालील निव्वळ क्षेत्र(3+4)	ओलिता खालील स्थूल क्षेत्र	एकूण लागवडी खालील स्थूल क्षेत्र	ओलिता खालील स्थूल क्षेत्राची लागवडीखालील स्थूल क्षेत्राशी टक्केवारी
		पृष्ठभागीय	विहिरी				
(1)	-2	(3)	(4)	(5)	(6)	(7)	(8)
1	तिरोडा	13638	9152	22790	25031	30581	81.85
2	गोरेगाव	5224	2748	7972	8854	34916	25.36
3	गोंदिया	16116	2761	18877	21540	34400	62.62
4	आमगाव	8494	3959	12453	13878	22138	62.69
5	सालेकसा	4720	3065	7785	8532	28686	29.74
6	स /अर्जुनी	6977	3233	10210	11752	20279	57.95
7	अर्जुनी /मोर.	6877	3621	10498	12158	28373	42.85
8	देवरी	5003	2972	7975	9037	23873	37.85
जिल्हा एकूण		67049	31511	98560	110782	223246	49.62

टीप - 1) कृषि आयुक्तालय, पुणे यांचे कार्यालयाकडून 2001.02ची पुरविण्यांत न आल्यामुळे मागील वर्षाचीच माहिती देण्यांत आलेली आहे.

आधार- कृषि आयुक्तालय, पुणे

तक्ता क्रमांक - 6.6

निरनिराळ्या पिकाखालील ओलिताचे क्षेत्र

जिल्हा : गोंदिया

(क्षेत्रफळ- हेक्टर) संदर्भ वर्ष: 2001-2002

अ. क्र.	तालुका	तांदूळ	गहू	खरीप ज्वारी	रब्बी ज्वारी	एकूण ज्वारी	बाजरी
(1)	(2)	3)	(5)	(6)	(7)	(8)	(9)
1	तिरोडा	0	0	0	0	0	0
2	गोरेगाव	0	0	0	0	0	0
3	गोंदिया	0	0	0	0	0	0
4	आमगाव	0	0	0	0	0	0
5	सालेकसा	0	0	0	0	0	0
6	स /अर्जनी	0	0	0	0	0	0
7	अर्जनी /मो.	0	0	0	0	0	0
8	देवरी	0	0	0	0	0	0
जिल्हा एकूण		0	0	0	0	0	0

अ. क्र.	तालुका	मका	नाचणी	इतर तृण धान्ये	एकूण तृण धान्ये	हरभरा	तूर
(1)	(2)	(10)	(11)	(12)	(13)	(14)	(15)
1	तिरोडा	0	0	0	0	0	0
2	गोरेगाव	0	0	0	0	0	0
3	गोंदिया	0	0	0	0	0	0
4	आमगाव	0	0	0	0	0	0
5	सालेकसा	0	0	0	0	0	0
6	स /अर्जनी	0	0	0	0	0	0
7	अर्जनी /मो.	0	0	0	0	0	0
8	देवरी	0	0	0	0	0	0
जिल्हा एकूण		0	0	0	0	0	0

तक्ता क्रमांक - 6.6 (पुढे चालू)
निरनिराळ्या पिकाखालील ओलिताचे क्षेत्र

जिल्हा : गोंदिया

(क्षेत्रफळ- हेक्टर) संदर्भ वर्ष: 2001-2002

अ. क्र.	तालुका	वाटाणा	इतर कडधान्ये	एकूण कडधान्ये	एकूण अन्नधान्ये	ऊस	एकूण मसाल्याचे पदार्थ
(1)	(2)	(16)	(17)	(18)	(19)	(20)	(21)
1	तिरोडा	0	0	0	0	0	0
2	गोरेगाव	0	0	0	0	0	0
3	गोंदिया	0	0	0	0	0	0
4	आमगाव	0	0	0	0	0	0
5	सालेकसा	0	0	0	0	0	0
6	स / अर्जनी	0	0	0	0	0	0
7	अर्जनी / मो.	0	0	0	0	0	0
8	देवरी	0	0	0	0	0	0
जिल्हा एकूण		0	0	0	0	0	0
अ. क्र.	तालुका	एकूण फळे	एकूण भाजीपाला	संकीर्ण खाद्यपिके	एकूण खाद्यपिके	कापूस	इतर तंतू पिके
(1)	(2)	(22)	(23)	(24)	(25)	(26)	(27)
1	तिरोडा	0	0	0	0	0	0
2	गोरेगाव	0	0	0	0	0	0
3	गोंदिया	0	0	0	0	0	0
4	आमगाव	0	0	0	0	0	0
5	सालेकसा	0	0	0	0	0	0
6	स / अर्जनी	0	0	0	0	0	0
7	अर्जनी / मो.	0	0	0	0	0	0
8	देवरी	0	0	0	0	0	0
जिल्हा एकूण		0	0	0	0	0	0

तक्ता क्रमांक - 6.6 (पुढे चालू)
निरनिराळ्या पिकाखालील ओलिताचे क्षेत्र

जिल्हा : गोंदिया

(क्षेत्रफळ- हेक्टर) संदर्भ वर्ष: 2001-2002

अ. क्र.	तालुका	एकूण तंतू पिके	भुईमूग	जवस/सूर्यफूल	करडई	सोयाबीन	एकूण गळिताची पिके	तंबाखू
(1)	(2)	(28)	(29)	(30)	(31)	(32)	(33)	(34)
1	तिरोडा	0	0	0	0	0	0	0
2	गोरेगाव	0	0	0	0	0	0	0
3	गोंदिया	0	0	0	0	0	0	0
4	आमगाव	0	0	0	0	0	0	0
5	सालेकसा	0	0	0	0	0	0	0
6	स/अर्जनी	0	0	0	0	0	0	0
7	अर्जनी/मो.	0	0	0	0	0	0	0
8	देवरी	0	0	0	0	0	0	0
जिल्हा एकूण		0	0	0	0	0	0	0
अ. क्र.	तालुका	इतर औषधी व मादक पदार्थ	एकूण औषधी व मादक पदार्थ	चा-याची पिके	संकीर्ण अखाद्य पिके	एकूण अखाद्य पिके	ओलिता- खालील एकूण क्षेत्र	
(1)	(2)	(35)	(36)	(37)	(38)	(39)	(40)	
1	तिरोडा	0	0	0	0	0	0	
2	गोरेगाव	0	0	0	0	0	0	
3	गोंदिया	0	0	0	0	0	0	
4	आमगाव	0	0	0	0	0	0	
5	सालेकसा	0	0	0	0	0	0	
6	स/अर्जनी	0	0	0	0	0	0	
7	अर्जनी/मो.	0	0	0	0	0	0	
8	देवरी	0	0	0	0	0	0	
जिल्हा एकूण		0	0	0	0	0	0	

टिप - कृषी आयुक्तालय, पुणे यांचे कार्यालया कडून वर्ष 2001-02 ची माहिती मध्ये तक्ता क्र. 6.6 माहिती निरंक आहे.

आधार :- कृषी आयुक्तालय, पुणे

तक्ता क्रमांक - 6.7**सिंचन विहिरी**

जिल्हा - गोंदिया

संदर्भ वर्ष : 2001-2002

अ. क्र.	तालुका	सिंचन विहिरीची एकूण संख्या	वापरात असलेल्या विहिरीवर बसविलेले		वापरात नसलेल्या सिंचन विहिरीची संख्या
			डिझेल पंप (संख्या)	विद्युत पंप (संख्या)	
(1)	(2)	(3)	(4)	(5)	(6)
1	तिरोडा	902	174	0	467
2	गोरेगाव	1237	431	0	371
3	गोंदिया	1760	721	0	835
4	आमगाव	570	444	0	187
5	सालेकसा	374	190	0	240
6	स/अर्जनी	833	409	0	193
7	अर्जनी/मो.	584	299	0	233
8	देवरी	718	271	0	172
जिल्हा एकूण		6978	2939	32143	2698

टिप - कृषी आयुक्तालय, पुणे यांचे कार्यालया कडून पुरविण्यांत आलेले तक्ता 6.7 ची कॉलम क्र.5 मध्ये तालुकानिहाय तपशिलवार माहिती देण्यांत आलेली नाही. विद्युत पंपाची संख्या ही भंडारा जिल्हा व गोंदिया जिल्हा मिळून एकत्रतच देण्यांत आलेली आहे.

आधार:- कृषी आयुक्तालय, पुणे

तक्ता क्रमांक - 6.8
कूपनलिका, हातपंप व विद्युत् पंप

जिल्हा -गोदिया

संदर्भ वर्ष : 2008-09

अ. क्र.	तालुका	2008-09 वर्षातील			मार्च 2009 अखेर	
		यशस्वी कूपनलिकांची संख्या	बसविलेल्या हातपंपांची संख्या	बसविलेल्या विद्युत्पंपांची संख्या	चालू असलेल्या हातपंपांची संख्या	चालू असलेल्या विद्युत्पंपांची संख्या
(1)	(2)	(3)	(4)	(5)	(6)	(7)
1	तिरोडा	13	13	0	863	7
2	गोरेगाव	4	4	0	813	7
3	गोदिया	38	38	0	1524	11
4	आमगाव	5	5	0	869	21
5	सालेकसा	12	12	0	883	6
6	स /अर्जनी	4	4	0	722	18
7	अर्जनी /मो.	7	7	0	758	16
8	देवरी	1	1	0	861	29
जिल्हा एकूण		84	84	0	7293	115

टिप:- विद्युत् पंपाची विद्युत् देयके न भरल्यामुळे विजपंपाची संख्या कमी दिसून येते.

आधार - कार्यकारी अभियंता , ग्रामीण पाणी पुरवठा , जिल्हा परिषद गोदिया

तक्ता क्रमांक - 6.9 (पुढे चालू)
लघुपाटबंधा-यांची कामे

जिल्हा: गोंदिया

संदर्भ वर्ष : 2008-09

अ.क्र.	बाब/ तालुका	तिरोडा	गोरेगाव	गोंदिया	आमगाव	
(1)	(2)	(3)	(4)	(5)	(6)	
1	संदर्भ वर्षात पूर्ण झालेल्या कामांची संख्या	जिल्हा परिषद	42	33	33	11
		राज्य	0	0	0	0
		सहकारी	0	0	0	0
		एकूण	42	33	33	11
2	मार्च 2009अखेर पूर्ण कामांची संख्या	जिल्हा परिषद	253	253	147	168
		राज्य	0	0	0	0
		सहकारी	0	0	0	0
		एकूण	253	253	147	168
3	मार्च 2009 अखेर वापरात असलेल्या कामांची संख्या	जिल्हा परिषद	253	253	147	168
		राज्य	2	3	2	0
		सहकारी	0	0	0	0
		एकूण	255	256	149	168
4	वापरात असलेल्या कामाचे लाभक्षेत्र (हेक्टर)	जिल्हा परिषद	4664	5462	5212	4055
		राज्य	5389	5255	5898	0
		सहकारी	0	0	0	0
		एकूण	10053	10717	11110	4055
5	वापरात असलेल्या कामांखालील निव्वळ ओलित क्षेत्र (हेक्टर)	जिल्हा परिषद	4664	5462	5212	4055
		राज्य	1941	919	905	0
		सहकारी	0	0	0	0
		एकूण	6605	6381	6117	4055

तक्ता क्रमांक - 6.9 (पुढे चालू)
लघुपाटबंधा-यांची कामे

जिल्हा: गोंदिया

संदर्भ वर्ष : 2008-09

अ.क्र.	बाब/ तालुका	सालेकसा	स/अर्जुनी	अर्जुनी/मो.	देवरी	एकूण जिल्हा	
(1)	(2)	(7)	(8)	(9)	(10)	(11)	
1	संदर्भ वर्षात पूर्ण झालेल्या कामांची संख्या	जिल्हा परिषद	13	26	39	15	212
		राज्य	0	0	0	0	0
		सहकारी	0	0	0	0	0
		एकूण	13	26	39	15	212
2	मार्च 2009 अखेर पूर्ण कामांची संख्या	जिल्हा परिषद	183	184	175	186	1549
		राज्य	0	0	0	0	0
		सहकारी	0	0	0	0	0
		एकूण	183	184	175	186	1549
3	मार्च 2009 अखेर वापरात असलेल्या कामांची संख्या	जिल्हा परिषद	183	184	175	186	1549
		राज्य	1	2	3	6	19
		सहकारी	0	0	0	0	0
		एकूण	184	186	178	192	1568
4	वापरात असलेल्या कामाचे लाभक्षेत्र (हेक्टर)	जिल्हा परिषद	4398	3296	4085	5842	37014
		राज्य	524	681	10400	4364	32511
		सहकारी	0	0	0	0	0
		एकूण	4922	3977	14485	10206	69525
5	वापरात असलेल्या कामांखालील निव्वळ ओलित क्षेत्र (हेक्टर)	जिल्हा परिषद	4398	3296	4085	5842	37014
		राज्य	428	275	2592	2220	9280
		सहकारी	0	0	0	0	0
		एकूण	4826	3571	6677	8062	46294

आधार :- 1) कार्यकारी अभियंता लघुपाटबंधारे विभाग जि.प.गोंदिया.

2) कार्यकारी अभियंता गोंदिया पाटबंधारे विभाग गोंदिया.

3) जिल्हा उपनिबंधक सहकारी संस्था गोंदिया.

तक्ता क्र.6.10

मोठे व मध्यम पाटबंधारे प्रकल्प

जिल्हा- गोंदिया

संदर्भ वर्ष-2008-09

अ. क्र.	बाब	मोठे प्रकल्प			मध्यम प्रकल्प	
		इटिया डोह	सिरपुर	पुजारी टोला	कालीसरार	
(1)	(2)	(3)	(4)	(5)	(6)	
1	प्रकल्प ज्या तालुक्यात आहे त्या तालुक्याचे नाव	ता.अ /भोरगाव	ता .देवरी	ता .सालेकसा	ता .सालेकसा	
2	अ) काम पूर्ण झाल्याचे वर्ष	1970-71	1969-70	1969-70	1988 -89	
	ब) अपूर्ण असल्यास काम पूर्ण होण्याचे अपेक्षित वर्ष	-	-	-	-	
	क) प्रकल्पाचा अंदाजे खर्च रु. लाखात	805.00	395.00	1068.00	2104.00	
	घरण					
3	घरणाची उंची (मी)					
	अ) मंजूर झालेली	29.85	24.69	19.20	25.30	
	ब) पूर्ण झालेली	29.85	24.69	19.20	25.30	
4	कालवा	उजवा	उजवा/डावा	उजवा/डावा	उजवा/डावा	
	अ) मंजूर झालेली लांबी (किमी)	77.25	स्वतंत्र कालवा नाही.	डा.65.00 उ.65.50	स्वतंत्र कालवा नाही	
	ब) पूर्ण झालेली लांबी (किमी)	77.25	स्वतंत्र कालवा नाही.	डा.65.00 उ.65.50	स्वतंत्र कालवा नाही	
5	कमाल क्षमता (द.ल.घ.मी.)	317.87	192.52	68.69	27.75	
6	31.03.2009 रोजी प्रत्यक्ष साठा (द.ल.घ.मी.)	17.37	15.57	2.68	0.000	
7	एकूण लाभक्षेत्र (हेक्टर)	60730	-	महा.45749,म.प्र.22672	महा.3522,म.प्र.1280	
8	लाभक्षेत्राखालील लागवडी लायक क्षेत्र (हेक्टर)	39533	-	महा.29716,म.प्र.14980	महा.3522,म.प्र.1280	
9	प्रकल्प पूर्ण झाल्यावर ओलिताखाली येणारे क्षेत्र (हेक्टर)	30162	-	महा.24696,म.प्र.10850	महा.3522,म.प्र.1280	
10	2008-09 मधील ओलिताखाली असलेले क्षेत्र (हेक्टर)	बारमाही	17241	-	23493	-
		हंगामी	-	-	-	-

तक्ता क्र.6.10 (पुढे चालू)

मोठे व मध्यम पाटबंधारे प्रकल्प

जिल्हा- गोंदिया

संदर्भ वर्ष-2008-09

अ. क्र.	बाब	मध्यम प्रकल्प			
		बोदलकसा	चुलबंध	चोरखमारा	खैरबंदा
(1)	(2)	(7)	(8)	(9)	(10)
1	प्रकल्प ज्या तालुक्यात आहे त्या तालुक्याचे नाव	ता .तिरोडा	ता .गारेगाव	ता.तिरोडा	ता .तिरोडा
2	अ) काम पूर्ण झाल्याचे वर्ष	1923	1977	1923	1915
	ब) अपूर्ण असल्यास काम पूर्ण होण्याचे अपेक्षित वर्ष	-	-	-	-
	क) प्रकल्पाचा अंदाजे खर्च रु. लाखात	7.23	143.38	9.69	7.94
	धरण				
3	धरणाची उंची (मी)				
	अ) मंजूर झालेली	19.20	22.69	18.47	18.17
	ब) पूर्ण झालेली	19.20	22.69	18.47	18.17
4	कालवा	उजवा/डावा	उजवा/डावा	उजवा/डावा	उजवा/डावा
	अ) मंजूर झालेली लांबी (किमी)	26.10/12.67	63.00	12.74/8.80	11.28/27.25
	ब) पूर्ण झालेली लांबी (किमी)	26.10/12.67	63.00	12.74/8.80	11.28/27.25
5	कमाल क्षमता (द.ल.घ.मी.)	16.45	21.45	20.80	15.95
6	31.03.2009 रोजी प्रत्यक्ष साठा (द.ल.घ.मी.)	0.000	0.554	0.365	0.353
7	एकूण लाभक्षेत्र (हेक्टर)	13138	18718	24556	12446
8	लाभक्षेत्राखालील लागवडी लायक क्षेत्र (हेक्टर)	9839	3398	13246	11267
9	प्रकल्प पूर्ण झाल्यावर ओलिताखाली येणारे क्षेत्र (हेक्टर)	5371	4598	5712	6109
10	2008-09 मधील ओलिताखाली असलेले क्षेत्र (हेक्टर)	बारमाही	-	-	-
		हंगामी	4023	3010	3649

तक्ता क्र.6.10 (पुढे चालू)

मोठे व मध्यम पाटबंधारे प्रकल्प

जिल्हा- गोंदिया

संदर्भ वर्ष-2008-09

अ. क्र.	बाब	मध्यम प्रकल्प		
		मानागड	रेगेपार	सग्रामपुर
(1)	(2)	(11)	(12)	(13)
1	प्रकल्प ज्या तालुक्यात आहे त्या तालुक्याचे नाव	ता.सालेकसा	ता.स /अर्जुनी	ता .तिरोडा
2	अ) काम पूर्ण झाल्याचे वर्ष	1970	1961	1969
	ब) अपूर्ण असल्यास काम पूर्ण होण्याचे अपेक्षित वर्ष	-	-	-
	क) प्रकल्पाचा अंदाजे खर्च रु. लाखात	44.38	70.80	31.09
	घरणा			
3	घरणाची उंची (मी)			
	अ) मंजूर झालेली	15.71	17.17	14.18
	ब) पूर्ण झालेली	15.71	17.17	14.18
4	कालवा	उजवा/डावा	उजवा/डावा	उजवा/डावा
	अ) मंजूर झालेली लांबी (किमी)	25.899	6.00	9.33
	ब) पूर्ण झालेली लांबी (किमी)	25.899	6.00	9.33
5	कमाल क्षमता (द.ल.घ.मी.)	7.05	3.56	3.87
6	31.03.2009 रोजी प्रत्यक्ष साठा (द.ल.घ.मी.)	1.446	0.000	0.000
7	एकूण लाभक्षेत्र (हेक्टर)	5008	3500	2979
8	लाभक्षेत्राखालील लागवडी लायक क्षेत्र (हेक्टर)	3390	1305	1994
9	प्रकल्प पूर्ण झाल्यावर ओलिताखाली येणारे क्षेत्र (हेक्टर)	1700	1200	639
10	200-09 मधील ओलिताखाली असलेले क्षेत्र (हेक्टर)	बारमाही	-	-
		हंगामी	1044	945

आधार :1) कार्यकारी अभियंता,बाघ इटियाडोह पाटबंधारे विभाग गोंदिया.

2) कार्यकारी अभियंता,गोंदिया पाटबंधारे विभाग गोंदिया.

3) कार्यकारी अभियंता,गोंदिया पाटबंधारे विभाग गोंदिया.

तक्ता क्रमांक - 6.11
वहती धारणेचा प्रकार आणि क्षेत्रफळ गटानुसार वर्गीकरण

जिल्हा- भंडारा व गोंदिया

संदर्भ वर्ष-1997

अ. क्र.	बाब									एकूण
			0.0 ते 0.5	0.5 ते 1.0	1.0 ते 2.0	2.0 ते 5.0	5.0 ते 10.0	10.0 ते 20.0	20.0 व अधिक	
(1)	(2)		(3)	(4)	(5)	(6)	(7)	(8)	(9)	(10)
1	वैयक्तिक धारण	संख्या	81033	67074	70322	38477	6400	872	79	264257
		क्षेत्रफळ	22965	49024	99131	113487	41669	11110	2119	339505
2	संयुक्त धारण	संख्या	13036	9436	10550	7289	1519	236	33	42099
		क्षेत्रफळ	3237	6937	15017	21973	10051	2999	979	61193
3	संस्था धारण	संख्या	82	38	26	30	9	9	3	197
		क्षेत्रफळ	16.0	27	34	93	67	127	131	495
4	एकूण धारण	संख्या	94151	76548	80898	45796	7928	1117	115	306553
		क्षेत्रफळ	26218	55988	114182	135553	51787	14236	3229	401193
5	पूर्णपणे ओलिताखालील	संख्या	21005	13362	10957	4219	507	53	8	50111
		क्षेत्रफळ	6061	9317	14608	11306	2992	548	67	44899
6	पूर्णपणे जिराईत धारण	संख्या	57366	42050	41939	20916	3278	521	92	166162
		क्षेत्रफळ	14366	29141	54609	56130	19066	5746	2188	181246
7	अंशतः ओलिताखालील धारण क्षेत्र	संख्या	14463	20773	27731	20572	4111	545	17	88212
		क्षेत्रफळ	4801	15119	38816	59174	25079	6402	513	149904
		ओलिताखालील	4337	12530	29780	39943	15151	3913	198	105852
8	एकूण पिकाखालील क्षेत्र	ओलिताखालील	10398	21847	44388	51249	18143	4461	265	150751
		जिराईत	14366	29141	54609	56130	19066	5746	2188	181246
		एकूण	24764	50988	98997	107379	37209	10207	2453	331997

आधार - कृषि गणना - 1997

तक्ता क्रमांक - 6.12
कृषि अवजारे

जिल्हा - गोंदिया

संदर्भ वर्ष : 2003 (परिमाण - संख्या)

अ. क्र.	तालुका	नांगरांची संख्या		बैल गाडयांची संख्या	उसाचे चरक		ओलितासाठी		ट्रॅक्टर संख्या
		लाकडी	लोखंडी		शक्तीवर चालणारे	बैल मदतीने चालणारे	तेलावर चालणारे पंप	विद्युत् पंप	
(1)	(2)	(3)	(4)	(5)	(6)	(7)	(8)	(9)	(10)
1	तिरोडा	11112	726	6922	1	189	429	1039	123
2	गोरेगाव	12124	542	8042	0	209	286	724	80
3	गोंदिया	15446	192	11603	0	170	336	817	132
4	आमगाव	10225	1226	8301	0	6	290	1375	66
5	सालेकसा	4674	148	2434	0	0	214	219	32
6	स / अर्जनी	10134	75	3992	1	86	318	650	61
7	अर्जनी / मो.	11220	718	4960	0	0	851	520	453
8	देवरी	10929	100	3921	1	47	643	290	72
जिल्हा एकूण		85864	3727	50175	3	707	3367	5634	1019

टिप :- जिल्हा पशुसंवर्धन उपसंचालक, गोंदिया यांचे कडे पशुगणना 2007 ची माहिती उपलब्ध नसल्यामुळे पशुगणना 2003 नुसार माहिती देण्यांत आलेली आहे.

आधार - पशुगणना -2003 (अंतिम अहवाल)

तक्ता क्रमांक - 6.13

पशुधन

जिल्हा-गोंदिया

संदर्भ वर्ष-2003

अ. क्र.	तालुका	विदेशी /संकरित गाई व बैल						
		अडीच वर्षावरील बैल					अडीच वर्षावरील गाई	
		केवळ पैदाशी- करिता ठेवलेले वळू	पैदाशी व कामा करिता उपयोगात आणलेले	केवळ कामा- करिता उपयोगात आणलेले	पैदाशीसाठी अथवा कामासाठी उपयोगात न आणलेले	एकूण 3 ते 6	दुभत्या	एकदाही न व्यायलेल्या व आटलेल्या
(1)	(2)	(3)	(4)	(5)	(6)	(7)	(8)	(9)
1	तिरोडा	24	38	210	10	282	381	207
2	गोरेगाव	29	19	122	15	185	503	340
3	गोंदिया	64	111	339	4	518	587	390
4	आमगाव	12	14	89	0	115	286	178
5	सालेकसा	50	24	39	0	113	62	54
6	स /अर्जनी	31	28	230	12	301	666	598
7	अर्जनी /मो.	26	34	165	30	255	345	363
8	देवरी	8	0	26	0	34	103	58
जिल्हा एकूण		244	268	1220	71	1803	2933	2188

अ. क्र.	तालुका	विदेशी /संकरित गाई व बैल					देशी गाई व बैल		
		अडीच वर्षावरील गाई		विदेशी संकरित अडीच वर्षा पर्यंतची वासरे	एकूण विदेशी संकरित गाई व बैल	तीन वर्षावरील बैल			
		इतर	एकूण (8+9+10)			केवळ पैदाशी करिता ठेवलेले वळू	पैदाशी व कामा करिता उपयोगात आणलेले	केवळ कामा करिता उपयोगात आणलेले	
		(10)	(11)	(12)	(13)	(14)	(15)	(16)	
1	तिरोडा	11	599	716	1597	466	373	22676	
2	गोरेगाव	10	853	629	1667	724	331	17789	
3	गोंदिया	95	1072	1408	2998	1001	587	29951	
4	आमगाव	20	484	541	1140	750	675	16417	
5	सालेकसा	10	126	172	411	351	443	14399	
6	स /अर्जनी	45	1309	1486	3096	376	824	18225	
7	अर्जनी /मो.	0	708	708	1671	83	171	13397	
8	देवरी	11	172	193	399	242	112	21331	
जिल्हा एकूण		202	5323	5853	12979	3993	3516	154185	

तक्ता क्रमांक - 6.13 (पुढे चालू)

पशुधन

जिल्हा-गोंदिया

संदर्भ वर्ष-2003

अ. क्र.	तालुका	देशी गाई व बैल							
		तीन वर्षावरील बैल		तीन वर्षावरील गाई		तीन वर्षावरील गाई		तीन वर्ष व त्या खालील देशी वासरे	एकूण देशी गाई व बैल (18+22+23)
		इतर	एकूण	दुभत्या	आटलेल्या व एकदाही न व्यायलेल्या	इतर	एकूण गाई		
(1)	(2)	(17)	(18)	(19)	(20)	(21)	(22)	(23)	(24)
1	तिरोडा	150	23665	5991	6265	130	12386	5894	41945
2	गोरेगाव	65	18909	5095	5716	231	11042	4112	34063
3	गोंदिया	422	31961	10108	11088	667	21863	9876	63700
4	आमगाव	193	18035	3710	4862	141	8713	4131	30879
5	सालेकसा	162	15355	4553	4924	349	9826	4538	29719
6	स/अर्जनी	76	19501	4185	6521	169	10875	4528	34904
7	अर्जनी/मो.	596	14247	4258	5853	0	10111	6763	31121
8	देवरी	157	21842	5932	7793	140	13865	6268	41975
जिल्हा एकूण		1821	163515	43832	53022	1827	98681	46110	308306
अ. क्र.	तालुका	विदेशी/संकरित व देशी एकूण गाई व बैल (13+24)	म्हशी व रेडे						
			तीन वर्षावरील रेडे				तीन वर्षावरील म्हशी		
			केवळ पैदाशी साठी ठेवलेले	पैदाशीसाठी व कामासाठी ठेवलेले	फक्त कामा साठी ठेवलेले	इतर	एकूण	दुभत्या	आटलेल्या व एकदाही न व्यायलेल्या
(1)	(2)	(25)	(26)	(27)	(28)	(29)	(30)	(31)	(32)
1	तिरोडा	43542	326	126	666	57	1175	5478	4019
2	गोरेगाव	35730	207	117	2203	54	2581	1754	1513
3	गोंदिया	66698	501	296	3049	198	4044	7847	4607
4	आमगाव	32019	110	140	2530	83	2863	1358	1038
5	सालेकसा	30130	339	202	3700	140	4381	1980	1323
6	स/अर्जनी	38000	185	98	1457	37	1777	2025	1933
7	अर्जनी/मो.	32792	56	94	700	33	883	1055	1121
8	देवरी	42374	81	104	3485	43	3713	974	720
जिल्हा एकूण		321285	1805	1177	17790	645	21417	22471	16274

तक्ता क्रमांक - 6.13 (पुढे चालू)

पशुधन

जिल्हा-गोंदिया

संदर्भ वर्ष-2003

अ. क्र.	तालुका	म्हशी व रेडे				एकूण गोजातीय	मेंढया
		तीन वर्षावरील म्हशी		रेडके तीन वर्षे व त्या खालील	एकूण म्हशी व रेडे (30+34+35)		
		इतर	एकूण				
(1)	(2)	(33)	(34)	(35)	(36)	(37)	(38)
1	तिरोडा	99	9596	8176	18947	62489	0
2	गोरेगाव	84	3351	2835	8767	44497	0
3	गोंदिया	131	12585	14353	30982	97680	16
4	आमगाव	72	2468	2549	7880	39899	0
5	सालेकसा	182	3485	4450	12316	42446	0
6	स/अर्जनी	47	4005	3857	9639	47639	0
7	अर्जनी /मो.	0	2176	1636	4695	37487	0
8	देवरी	25	1719	1381	6813	49187	10
जिल्हा एकूण		640	39385	39237	100039	421324	26

अ. क्र.	तालुका	बक-या	घोडे व शिगरे	इतर पशुधन	एकूण पशुधन	एकूण कोबडया	एकूण कुक्कुट पक्षी
(1)	(2)	(39)	(40)	(41)	(42)	(43)	(44)
1	तिरोडा	27607	4	7644	97744	36406	37381
2	गोरेगाव	15228	3946	7013	70684	44833	44877
3	गोंदिया	40673	22	14473	152864	34005	37304
4	आमगाव	14167	2	5944	60012	14646	15121
5	सालेकसा	19787	2	6442	68677	26892	27047
6	स/अर्जनी	20877	257	7592	76365	53617	54121
7	अर्जनी /मो.	7696	0	5935	51118	55207	55207
8	देवरी	11302	0	9862	70361	34269	34588
जिल्हा एकूण		157337	4233	64905	647825	299875	305646

टिप :- जिल्हा पशुसंवर्धन उपसंचालक, गोंदिया यांचे कडे पशुगणना 2007 ची माहिती उपलब्ध नसल्यामुळे पशुगणना 2003

नुसार माहिती देण्यांत आलेली आहे.

आधार - जिल्हा पशुसंवर्धन उपआयुक्त, गोंदिया.(पशुगणना -2003 (अंतिम अहवाल)

तक्ता क्रमांक - 6.14
पशुवैद्यकीय संस्था

जिल्हा-गोंदिया

संदर्भ वर्ष-2008-09

अ. क्र.	तालुका	पशुवैद्यकीय सर्व-चिकित्सालय	पशुवैद्यकीय दवाखाने (राज्य तथा स्थानिक स्तर)	पशुवैद्यकीय प्रथमोपचार केंद्र	पशुरोग अन्वेषण प्रयोगशाळा (राज्य तथा स्थानिक स्तर)	फिरती पशुरोग नियंत्रण पथके	फिरते पशु वैद्यकीय दवाखाने	दक्षता पथके / तपासणी नाका
(1)	(2)	(3)	(4)	(5)	(6)	(7)	(8)	(9)
1	तिरोडा	1	6	9	0	0	0	0
2	गोरेगाव	0	3	4	0	0	0	0
3	गोंदिया	1	7	11	0	0	0	0
4	आमगाव	1	5	5	0	0	0	1
5	सालेकसा	0	4	4	0	0	0	0
6	स /अर्जनी	0	2	7	0	0	0	0
7	अर्जनी /मो.	1	6	8	0	0	0	0
8	देवरी	1	5	8	0	0	0	0
जिल्हा एकूण		5	38	56	0	0	0	1

अ. क्र.	तालुका	अ. क्र.		पशु पैदास क्षेत्र	सघन कुक्कुट घरे	मेष पैदास क्षेत्र	शेळी पैदास क्षेत्र
		कृत्रिम रेतन केंद्रे	कृत्रिम रेतन उपकेंद्रे				
(1)	(2)	(10)	(11)	(12)	(13)	(14)	(15)
1	तिरोडा	6	9	0	1	0	0
2	गोरेगाव	3	4	0	0	0	0
3	गोंदिया	7	11	0	0	0	0
4	आमगाव	5	5	0	0	0	0
5	सालेकसा	4	4	0	0	0	0
6	स /अर्जनी	2	7	0	0	0	0
7	अर्जनी /मो.	6	8	0	0	0	0
8	देवरी	5	8	0	0	0	0
जिल्हा एकूण		38	56	0	1	0	0

टिप :- 1) रकाना 5 पशुवैद्यकीय प्रथमोपचार केंद्र हे रकाना 4 पशुवैद्यकीय दवाखाने (राज्य तथा स्थानिक स्तर) श्रेणी I मध्ये गेल्याने तथा रकाना 4 पशुवैद्यकीय दवाखाने (राज्य तथा स्थानिक स्तर) हे रकाना 5 पशुवैद्यकीय प्रथमोपचार केंद्र श्रेणी II मध्ये गेल्याने तालुक्यातील आकडेवारी कमी जास्त दिसून येते.

2) रकाना 10 कृत्रिम रेतन केंद्र हे राज्यस्तरीय असून रकाना 11 कृत्रिम रेतन उपकेंद्र हे जिल्हा परिषद स्तरीय आहेत.

आधार -जिल्हा पशुसंवर्धन, उपआयुक्त, गोंदिया

तक्ता क्रमांक - 6.15

मान्यताप्राप्त पशुवध गृहे आणि त्यात कत्तल केलेल्या पशूंची संख्या

जिल्हा - गोंदिया

संदर्भ वर्ष 2008-09

अ.क्र.	तालुका	पशुवध गृहांची संख्या	कत्तल केलेले पशू (संख्या)						
			बैल	महिष वर्गीय	मेंढ्या/ भेढे	शेळ्या / बोकड	डुकरे	इतर	एकूण
*	(2)	(3)	(4)	(5)	(6)	(7)	(8)	(9)	(10)
1	तिरोडा	0	0	0	0	0	0	0	0
2	गोरेगाव	0	0	0	0	0	0	0	0
3	गोंदिया	0	0	0	0	0	0	0	0
4	आमगाव	0	0	0	0	0	0	0	0
5	सालेकसा	0	0	0	0	0	0	0	0
6	स /अर्जनी	0	0	0	0	0	0	0	0
7	अर्जनी /मो.	0	0	0	0	0	0	0	0
8	देवरी	0	0	0	0	0	0	0	0
जिल्हा एकूण		0	0	0	0	0	0	0	0

आधार -नगरपालीका गोंदिया जिल्ह्यातील.

तक्ता क्रमांक - 6.16

वनक्षेत्र

जिल्हा - गोंदिया

संदर्भ वर्ष 2008-09 (क्षेत्र चौ. कि. मी.)

अ.क्र.	विभाग	राखीव	संरक्षित	अवर्गीकृत	एकूण
(1)	(2)	(3)	(4)	(5)	(6)
1	महसूल विभाग	0	0	444	444
2	वन विभाग	1077	783	209	2069
जिल्हा एकूण		1077	783	653	2513

आधार :- मुख्य वन संरक्षक, महाराष्ट्र राज्य, नागपूर

तक्ता क्रमांक - 6.17

मुख्य व गोण वन उत्पादने

जिल्हा - गोदिया

संदर्भ वर्ष - 2008-09

अ. क्र.	वन उत्पादने	एकूण उत्पादन	विक्री केलेले एकूण उत्पादन	एकूण विक्रीचे मूल्य (मागील शिलकी उत्पादन धरून) (हजार रुपयांत)
(1)	(2)	(3)	(4)	(5)
1	इमारती लाकूड (घमी)	3406	1578	25071
2	जळाऊ लाकूड (घमी)	58201	17065	11251
3	चंदन लाकूड (हजार घमी)	0	0	0
4	गोण वन उत्पादने			
	अ) बांबू (संख्या)	1655535	1350665	13214
	ब) गवत इत्यादी (क्विंटल)	0	0	0
	क) विडी पाने (स्ट.बॅग)	47828	47828	36563
	ड) डिक (क्विंटल)	1808	1808	10848
5	इतर			
	1) आपटा पाने	0	0	0
	2) मोहाची फुले (क्विंटल)	1063	1063	1275
	3) काजू / फळे	0	0	0
	4) हिरडा / बेहडा (क्विंटल)	715	715	719
	5) खाणी व खनिजे	0	0	0
	6) कारवी	0	0	0
	7) लाख (क्विंटल)	6803	6803	30613
	8) इतर (परमिट फी, महसूल, पास फी, इतर जमा, सायवानी, बेलपाने, कडीपत्ता, जायफळ, घायपात, काटे, गुलतुरा व इतर)	0	0	0
6	एकूण गोण उत्पादने (4+5)	--	--	93232
	जिल्हा एकूण (1+2+3+6)	--	--	129554

टिप:- डिकाची विक्री बोलीवर होत असल्याने मागील वर्षाचे तुलनेत विक्री किंमत कमी आहे.
आधार - उपवनसंरक्षक, वनविभाग गोदिया .

तक्ता क्रमांक - 6.18

भूजल मत्स्यव्यवसाय

जिल्हा - गोंदिया

संदर्भ वर्ष - 2008-09

अ.क्र.	तालुका	नदीची लांबी (किमी)	मत्स्य व्यवसायासाठी अनुकूल क्षेत्र (तळी, सरोवरे व जलाशये)		मत्स्य व्यवसाया-खाली आणलेले एकूण क्षेत्र (हेक्टर)	भूजल मत्स्य उत्पादन (मे.टन.)	पकडलेल्या माशांची उत्पादकास मिळालेली किंमत (लाख रुपयांत)	मत्स्य व्यवसाय क्षेत्रासाठी वापरलेले मत्स्यबीज (लाखांत)	मत्स्य व्यवसाय सहकारी संस्था	
			संख्या	एकूण क्षेत्र (हेक्टर)					संख्या	सभासदांची संख्या
(1)	(2)	(3)	(4)	(5)	(6)	(7)	(8)	(9)	(10)	(11)
1	तिरोडा		952	2419	2395	1628	488.40	51.00	9	917
2	गोरेगाव		1026	2160	2136	1552	465.60	57.00	18	812
3	गोंदिया		1370	2277	2253	1532	459.60	52.00	22	1398
4	आमगाव	220	620	633	608	413	123.90	21.00	12	519
5	सालेकसा		1259	3928	3910	2559	767.70	80.00	11	672
6	स/अर्जनी		426	1253	1229	836	250.80	33.00	21	1603
7	अर्जनी/मो.		649	8192	8145	5537	1661.10	101.00	32	2036
8	देवरी		772	1403	1379	1086	325.80	46.00	12	753
जिल्हा एकूण		220	7074	22265	22055	15143	4542.90	441.00	137	8710

आधार :- जिल्हा मत्स्यव्यवसाय विकास अधिकारी, गोंदिया

तक्ता क्रमांक - 6.19
दुग्ध विकास सहकारी संस्था

जिल्हा - गोंदिया

संदर्भ वर्ष -2008-09

अ. क्र.	तालुका	दुग्ध विकास सहकारी संस्थांची संख्या	त्यांची एकूण सभासद संख्या	वर्षभरात संकलित केलेले दूध		शीत गृहांची संख्या	शीत गृहांची क्षमता (000 लिटर)
				एकूण (000 लिटर)	प्रतिदिन (सरासरी 000लिटर)		
(1)	(2)	(3)	(4)	(5)	(6)	(7)	(8)
1	तिरोडा	24	1224	612	2	0	0
2	गोरेगाव	33	1716	883	2	0	0
3	गोंदिया	73	3723	4962	14	1	20
4	आमगाव	34	1768	1090	3	1	5
5	सालेकसा	3	153	109	0	0	0
6	स /अर्जनी	35	1785	1488	4	1	10
7	अर्जनी /मो.	12	624	680	2	0	0
8	देवरी	3	156	3	0	0	0
जिल्हा एकूण		217	11149	9827	27	3	35

आधार -- जिल्हा दुग्धशाळा विकास अधिकारी, भंडारा

तक्ता क्रमांक - 7.1

विविध प्रकारच्या सहकारी संस्था

जिल्हा - गोदिया

संदर्भ वर्ष : 31 मार्च 2009

अ.क्र.	सहकारी संस्थेचा प्रकार	संस्था
.(1)	.(2)	.(3)
1	कृषि पतसंस्था (एकूण)	330
	1.1 जिल्हा मध्यवर्ती सहकारी बँका	1
	1.2 प्राथमिक कृषी सहकारी संस्था	289
	1.3 शेतकरी सेवा संस्था	1
	1.4 लॅम्प्स सहकारी संस्था (आदिवासी सहकारी संस्था)	39
	1.5 धान्य बँका	0
	1.6 इतर	0
2	बिगर - कृषी पतसंस्था (एकूण)	163
	2.1 नागरी बँका	2
	2.2 नागरी पतसंस्था	29
	2.3 कर्मचारी पतसंस्था	59
	2.4 इतर बिगर-कृषी पतसंस्था	73
3	पणन संस्था (एकूण)	6
	3.1 जिल्हा पणन संस्था	0
	3.11 सर्वसाधारण उद्देशीय	0
	3.12 विशेष उद्देशीय	0
	3.2 प्राथमिक पणन संस्था	6
	3.21 सर्वसामान्य तालुका खरेदी विक्री संघ	6
	3.22 विशेष पणन संस्था	0
	3.3 इतर पणन संस्था	0
4	एकूण उत्पादक सहकारी संस्था	438
	4.1 साखर कारखाने	0
	4.2 इतर शेती प्रक्रिया संस्था	12
	4.3 विणकर संस्था	0
	4.4 विणकर संस्था (हातमाग)	0
	4.5 औद्योगिक वसाहती (संस्था)	0
	4.6 इतर औद्योगिक संस्था	41
	4.7 दुग्ध व्यवसाय संस्था	217
	4.8 मत्स्यव्यवसाय संस्था	137
	4.9 सहकारी सूत गिरण्या	0
	4.10 उपसा जलसिंचन संस्था	17
	4.11 इतर उत्पादक संस्था	14
5	सामाजिक सेवा सहकारी संस्था	842
	5.1 ग्राहक भांडारे	15
	5.2 गृहनिर्माण संस्था	45
	5.3 कामगार कंत्राटदार संस्था	17
	5.4 इतर सहकारी संस्था	765
	एकूण संस्था (1 ते 3)	1779

आधार :- जिल्हा उपनिबंधक, सहकारी संस्था, गोदिया

तक्ता क्रमांक - 7.2
सहकारी संस्थांची वित्तीय स्थिती

जिल्हा - गोदिया

संदर्भ वर्ष : 31 मार्च 2009

अ. क्र.	बाब	परिमाण	संख्या
(1)	(2)	(3)	(4)
1	सहकारी संस्थांची संख्या	संख्या	1779
2	एकूण सभासद संख्या	हजार	339
3	भरणा झालेले भागभाडवल	हजार	178582
	3.1 शासकीय भाग भाडवल	रुपये	2328
	3.2 स्वनिधी	रुपये	176254
	3.3 एकूण	रुपये	178634
4	ठेवी	रुपये	48588
5	खेळते भाडवल	रुपये	2253929
6	31 मार्च रोजी येणे कर्ज	रुपये	1215414
7	वर्षभरात केलेले कर्जवाटप	रुपये	1757763
8	खरेदीची किंमत	रुपये	0
9	विक्रीची किंमत	रुपये	0
10	नफा /तोटा		
	10.1 नफ्यातील संस्था	संख्या	801
	10.2 नफ्याची रक्कम	रुपये	43723
	10.3 तोट्यातील संस्था	संख्या	863
	10.4 तोट्याची रक्कम	रुपये	73080
	10.5 ना-नफा, ना-तोटा झालेल्या संस्था	संख्या	115
11	तोट्यातील		
	अ) संस्था	संख्या	863
	ब) रक्कम	रुपये	73080
12	नफा किंवा तोटा नसलेल्या संस्था	संख्या	115

आधार :- जिल्हा उपनिबंधक, सहकारी संस्था, गोदिया.

तक्ता क्रमांक - 7.3

सहकारी संस्थांची लेखापरीक्षण वर्गाप्रमाणे संख्या

जिल्हा - गोंदिया

संदर्भ वर्ष : 31 मार्च 2009

अ. क्र.	तालुका	लेखापरीक्षण वर्गाप्रमाणे सहकारी संस्था				वर्गीकरण न केलेल्या	लेखापरीक्षण न झालेल्या	एकूण सहकारी संस्था
		अ	ब	क	ड			
(1)	(2)	(3)	(4)	(5)	(6)	(7)	(8)	(9)
1	तिरोडा	1	13	72	0	0	203	289
2	गोरेगाव	0	4	57	0	0	136	197
3	गोंदिया	3	10	71	0	0	353	437
4	आमगाव	1	5	49	0	0	174	229
5	सालेकसा	0	3	26	0	0	74	103
6	स/अर्जुनी	1	3	26	0	0	153	183
7	अर्जुनी/मो.	2	6	45	0	1	133	187
8	देवरी	1	7	21	0	1	124	154
जिल्हा एकूण		9	51	367	0	2	1350	1779

आधार :- जिल्हा विशेष लेखापरीक्षक, सहकारी संस्था वर्ग-1, गोंदिया

तक्ता क्रमांक - 7.4

राज्य/ जिल्हा कार्यक्षेत्र असलेल्या सहकारी बँकाचे कार्य

जिल्हा - गोदिया

संदर्भ वर्ष : 31 मार्च 2009

अ. क्र.	बाब		बँक शाखा			
			महाराष्ट्र राज्य सहकारी बँक, मुंबई	जिल्हा मध्यवर्ती सहकारी बँक लि.(रु.हजारात)	जिल्हा औद्योगिक सहकारी बँक.	राज्य कृषी व ग्रामीण विकास बँक
1	(2)		(3)	(4)	(5)	(6)
1	बँक शाखा (संख्या)		0	25	0	0
2	सभासद	2.1 संस्था सभासद	0	801	0	0
		2.2 वैयक्तिक सभासद	0	14	0	0
3	भाग भांडवल		0	151179	0	0
4	राखीव व इतर निधी		0	340283	0	0
5	ठेवी		0	3277485	0	0
6	खेळते भांडवल		0	5477483	0	0
7	अल्प मुदतीची कर्जे वाटप	7.1 रोख पत	0	362189	0	0
		7.2 वटविलेली बिले	0	0	0	0
		7.3 एकूण (7.1+7.2)	0	362189	0	0
		7.4 पैकी कृषि कर्जे	0	362189	0	0
8	मध्यम मुदतीची कर्जे वाटप		0	57769	0	0
9	दीर्घ मुदतीची कर्जे		0	100	0	0
10	योगे कर्जे	10.1 अल्प मुदतीची कर्जे	0	910403206	0	0
		10.2 मध्यम मुदतीची कर्जे	0	363883802	0	0
		10.3 दीर्घ मुदतीची कर्जे	0	98344134	0	0
11	थकलेले कर्जे	11.1 अल्प मुदतीची कर्जे	0	278085	0	0
		11.2 मध्यम मुदतीची कर्जे	0	363884	0	0
		11.3 दीर्घ मुदतीची कर्जे	0	25804	0	0

आधार :- जिल्हा उपनिबंधक, सहकारी संस्था, गोदिया.

तक्ता क्रमांक - 7.5
सहकारी संस्थांचे कार्य

जिल्हा-गोंदिया

संदर्भ वर्ष-31.3.2009 (रुपये-हजारात)

अ. क्र.	तालुका	संस्थांची संख्या	सभासद संख्या					भाग भांडवल (रुपये)	स्तंभ-9 पैकी शासकीय भागभांडवल (रुपये)	राखीव आणि इतर निधी (रुपये)	संस्थेने घेतलेली एकूण कर्जे (रुपये)
			अत्यल्प खातेदार	अल्प खातेदार	मोठे खातेदार	इतर सभासद	एकूण				
(1)	(2)	(3)	(4)	(5)	(6)	(7)	(8)	(9)	(10)	(11)	(12)
संस्था प्रकार - प्राथमिक कृषि सहकारी संस्था											
1	तिरोडा	64	10740	9158	5920	2440	28258	2910560	0	27000	1470540
2	गोरेगाव	52	20227	4252	918	3340	28737	125209	0	18100	129820
3	गोंदिया	59	9780	19005	985	0	29770	13530	0	40700	227518
4	आमगाव	46	9524	1120	560	0	11204	2000	0	18500	22243
5	सालेकसा	18	0	8550	1610	0	10160	1200	0	18000	3600
6	स/अर्जुनी	0	0	0	0	0	0	0	0	0	0
7	अर्जुनी/मो.	31	17937	14537	3959	7698	44131	29845	0	0	21612
8	देवरी	19	7277	13300	763	480	21820	8806	0	1527	89428
एकूण जिल्हा		289	75485	69922	14715	13958	174080	3091150	0	123827	1964761
संस्था प्रकार - शेतकरी सेवा संस्था											
1	गोंदिया	1	5255	352	625	0	6232	2105715	0	109	3910
एकूण		1	5255	352	625	0	6232	2105715	0	109	3910
संस्था प्रकार - आदिवासी सहकारी संस्था											
1	तिरोडा	2	700	1088	190	40	2018	25720	9540	5700	5720
2	गोंदिया	1	165	220	110	502	997	715975	5000	51	7734
3	आमगाव	1	131	580	21	0	732	312	19	502	169
4	सालेकसा	6	0	3000	557	0	3557	500	0	19	1250
5	अर्जुनी/मो.	6	6363	5950	55	356	12724	821	54	31	551
6	देवरी	23	11000	6000	1824	6112	24936	14588	2994	825	128552
एकूण		39	18359	16838	2757	7010	44964	757916	17607	7128	143976

तक्ता क्रमांक - 7.5 (पुढे चालू)
सहकारी संस्थांचे कार्य

अ. क्र.	तालुका	खेळते भांडवल (रुपये)	एकूण दिलेली कर्जे		येणे कर्जे		एकूण कर्जांची थकबाकी		3 वर्षांपेक्षा कमी वर्षे कर्जांची थकबाकी		3 वर्षांपेक्षा अधिक वर्षे कर्जांची थकबाकी	
			कर्जदार सभासद संख्या	कर्जाची रक्कम (रुपये)	थकबाकी दार संख्या	रक्कम (रुपये)	थकबाकी-दार संख्या	रक्कम (रुपये)	थकबा-करीदार संख्या	रक्कम (रुपये)	थकबाकी दार संख्या	रक्कम (रुपये)
(1)	(2)	(13)	(14)	(15)	(16)	(17)	(18)	(19)	(20)	(21)	(22)	(23)
संस्था प्रकार - प्राथमिक कृषि सहकारी संस्था												
1	तिरोडा	18560	6414	862	6942	62486	3791	54104	0	0	3791	54104
2	गोरेगाव	203240	3252	83337	52	27189	52	56148	0	0	0	0
3	गोंदिया	23075	5591	86100	3107	12830	10194	151654	5050	70100	5144	81554
4	आमगाव	3471	2260	27243	5750	72092	5750	72092	0	0	0	0
5	सालेकसा	6000	405	5891	862	14341	1267	20232	0	0	0	0
6	स/अर्जुनी	0	0	0	0	0	0	0	0	0	0	0
7	अर्जुनी/मो.	142130	2219	29845	2881	3938	10069	3938	0	0	0	0
8	देवरी	99761	1330	27141	1376	37157	126	2221	0	0	0	0
एकूण जिल्हा		496237	21471	260419	20970	230033	31249	360389	5050	70100	8935	135658
संस्था प्रकार - शेतकरी सेवा संस्था												
1	गोंदिया	25070	393	6127	5525	17754	335	4026	175	2550	160	1476
एकूण		25070	393	6127	5525	17754	335	4026	175	2550	160	1476
संस्था प्रकार - आदिवासी सहकारी संस्था												
1	तिरोडा	652	277	39	590	3239	145	2717	0	0	145	2717
2	गोंदिया	1363	245	3718	500	6538	2791	13005	1480	7400	1311	5605
3	आमगाव	4118	68	169	338	8191	0	0	0	0	0	0
4	सालेकसा	4600	403	5711	1134	11374	1134	11374	0	0	0	0
5	अर्जुनी/मो.	119895	3526	51903	1057	2471	2585	1307	0	0	0	0
6	देवरी	146959	5803	40203	11394	79762	230	115	0	0	0	0
एकूण		277587	10322	101743	15013	111575	6885	28518	1480	7400	1456	8322

आधार :- जिल्हा उपनिबंधक, सहकारी संस्था, गोंदिया

तक्ता क्रमांक - 7.6

बिगर-कृषी सहकारी पत संस्थांचे कार्य

जिल्हा -गोंदिया

संदर्भ वर्ष : 31.3.2009(रुपये - हजारात)

अ. क्र.	बाब	संस्था प्रकार					
		प्राथमिक सहकारी बँका		इतर बिगर -कृषी पतसंस्था			
		नागरी बँका	कर्मचारी पतपेढी आणि इतर (पतसंस्था)	नागरी बँका	कर्मचारी पतपेढी	इतर (नागरी पतपेढी)	
(1)	(2)	(3)	(4)	(5)	(6)	(7)	
1	संस्था संख्या	2	0	0	59	102	
2	सभासद संख्या	13326	0	0	16205	58243	
3	भाग भांडवल (रुपये)	22968	0	0	143746	63807	
4	राखीव व इतर निधी (रुपये)	80851	0	0	52163	29275	
5	ढेवी (रुपये)	647387	0	0	369917	127204	
6	खेळते भांडवल (रुपये)	811538	0	0	544676	218167	
7	कर्जे (रुपये)	7.1 दिलेली कर्जे	1543839	0	0	663672	94111
		7.2 वसूल कर्जे	474926	0	0	405579	117962
		7.3 येणे कर्जे	364494	0	0	258177	208966
		7.4 थकित कर्जे	76262	0	0	12160	52652

आधार :- जिल्हा उपनिबंधक, सहकारी संस्था, गोंदिया

तक्ता क्रमाक - 7.7

जिल्हा आणि प्राथमिक पणन संस्थांचे कार्य

जिल्हा-गोंदिया

संदर्भ वर्ष : 31.3.2009(रुपये - हजारात)

अ. क्र.	जिल्हा आणि प्राथमिक पणन संस्था	संस्था संख्या	सभासद संख्या	खेळते भांडवल (रुपये)	खरेदीची किंमत (रुपये)			विक्रीची किंमत (रुपये)			कृषी उत्पादनाची विक्री		
					कृषी उत्पादन	शेतीच्या गरजेच्या वस्तू	उपभोगाच्या वस्तू	मालक म्हणून	अडत्या म्हणून	एकूण	भात व तांदूळ	गहू	इतर अन्नधान्ये
(1)	(2)	(3)	(4)	(5)	(6)	(7)	(8)	(9)	(10)	(11)	(12)	(13)	(14)
1	तिरोडा	1	64	26500	0	0	0	0	0	0	0	0	0
2	गोरेगाव	1	589	1043	0	0	0	0	0	0	0	0	0
3	गोंदिया	1	1243	4506	0	0	64	71	0	71	0	0	0
4	आमगाव	1	1249	9589	772	2037	470	0	0	0	0	0	0
5	सालेकसा	0	0	0	0	0	0	0	0	0	0	0	0
6	स/अर्जुनी	0	0	0	0	0	0	0	0	0	0	0	0
7	अर्जुनी/मो.	1	6105	4931	0	0	0	0	0	0	0	0	0
8	देवरी	1	1600	790	0	0	0	0	0	0	0	0	0
जिल्हा एकूण		6	10850	47359	772	2037	534	71	0	71	0	0	0

अ. क्र.	जिल्हा आणि प्राथमिक पणन संस्था	कृषी उत्पादनाची विक्री (अडते व मालक म्हणून) (रुपये)					शेतीला आवश्यक वस्तूंची विक्री (अडते व मालक म्हणून) (रुपये)					उपभोग्य वस्तूंची एकूण विक्री (रुपये)
		कापूस	गळिताची धान्ये	डाळी	इतर	एकूण	खते	बियाणे	कृषी औजार	इतर	एकूण	
(1)	(2)	(15)	(16)	(17)	(18)	(19)	(20)	(21)	(22)	(23)	(24)	(25)
1	तिरोडा	0	0	0	1015	1015	0	0	0	0	0	1015
2	गोरेगाव	0	0	0	0	0	0	0	0	0	0	0
3	गोंदिया	0	0	0	0	0	0	0	0	0	0	0
4	आमगाव	0	0	0	0	0	0	0	0	0	0	0
5	सालेकसा	0	0	0	0	0	0	0	0	0	0	0
6	स/अर्जुनी	0	0	0	0	0	0	0	0	0	0	0
7	अर्जुनी/मो.	0	0	0	0	0	841927	90131	0	1940	933998	933998
8	देवरी	0	0	0	0	0	0	0	0	0	0	0
जिल्हा एकूण		0	0	0	1015	0	841927	90131	0	1940	933998	935013

आधार :- जिल्हा उपनिबंधक, सहकारी संस्था, गोंदिया

तक्ता क्रमाक - 7.8

नियंत्रित बाजारपेठा कृषी मालाची वार्षिक आवक

जिल्हा-गोंदिया

संदर्भ वर्ष : 31.3.2009(रुपये - हजारात)

अ. क्र.	तालुका	कृषी उत्पन्न बाजार समित्यांची संख्या	उपबाजार पेठांची संख्या	भात		तांदूळ		नागली		गहू		बाजरी	
				आवक (टन)	मूल्य (रुपये)	आवक (टन)	मूल्य (रुपये)	आवक (टन)	मूल्य (रुपये)	आवक (टन)	मूल्य (रुपये)	आवक (टन)	मूल्य (रुपये)
(1)	(2)	(3)	(4)	(5)	(6)	(7)	(8)	(9)	(10)	(11)	(12)	(13)	(14)
1	तिरोडा	1	0	26812	303782	0	0	0	0	0	0	0	0
2	गोरेगाव	1	0	4523	46523	0	0	0	0	0	0	0	0
3	गोंदिया	1	2	52432	439688	33	518	0	0	201	2540	0	0
4	आमगाव	1	0	18827	177899	1358	20459	0	0	0	0	0	0
5	सालेकसा	0	0	0	0	0	0	0	0	0	0	0	0
6	स/अर्जुनी	0	0	0	0	0	0	0	0	0	0	0	0
7	अर्जुनी/मो.	1	1	73131	761862	0	0	0	0	0	0	0	0
8	देवरी	0	0	0	0	0	0	0	0	0	0	0	0
जिल्हा एकूण		5	3	175725	1729754	1391	20977	0	0	201	2540	0	0

अ. क्र.	तालुका	ज्वारी		तूर		मूग		कुळीथ		कांदा		उडीद	
		आवक (टन)	मूल्य (रुपये)	आवक (टन)	मूल्य (रुपये)	आवक (टन)	मूल्य (रुपये)	आवक (टन)	मूल्य (रुपये)	आवक (टन)	मूल्य (रुपये)	आवक (टन)	मूल्य (रुपये)
(1)	(2)	(15)	(16)	(17)	(18)	(19)	(20)	(21)	(22)	(23)	(24)	(25)	(26)
1	तिरोडा	0	0	0	0	0	0	0	0	0	0	0	0
2	गोरेगाव	0	0	0	0	0	0	0	0	0	0	0	0
3	गोंदिया	0	0	0	0	0	0	0	0	622	5292	0	0
4	आमगाव	0	0	0	0	0	0	0	0	0	0	0	0
5	सालेकसा	0	0	0	0	0	0	0	0	0	0	0	0
6	स/अर्जुनी	0	0	0	0	0	0	0	0	0	0	0	0
7	अर्जुनी/मो.	0	0	0	0	0	0	0	0	0	0	0	0
8	देवरी	0	0	0	0	0	0	0	0	0	0	0	0
जिल्हा एकूण		0	0	0	0	0	0	0	0	622	5292	0	0

आधार - जिल्ह्यातील सर्व कृषी उत्पन्न बाजार समित्या.गोंदिया

तक्ता क्रमांक - 7.9

परवानाधारक सावकारांची संख्या आणि त्यांनी दिलेली कर्जे

जिल्हा - गोदिया

संदर्भ : 31.3.2009 (रुपये हजारात)

अ. क्र.	तालुका	परवानाधारक सावकारांची संख्या	व्यापा-यांना दिलेले कर्जे (रुपये)	सावकारांना झालेला दिवसेंदी कर्जे (रुपये)	एकूण (4+5) (रुपये)
(1)	(2)	(3)	(4)	(5)	6
1	तिरोडा	42	0	36000	36000
2	गोरेगाव	4	0	50	50
3	गोदिया	65	0	45500	45500
4	आमगाव	10	0	3020	3020
5	सालेकसा	2	0	0	0
6	स/अर्जुनी	0	0	0	0
7	अर्जुनी/भोर	22	0	9850	9850
8	देवरी	23	0	14749	14749
जिल्हा एकूण		168	0	109169	109169

आधार :- जिल्हा उपनिबंधक, सहकारी संस्था, गोदिया

तक्ता क्रमांक - 8.1

विद्युतीकरण झालेल्या शहरांची व गावांची संख्या आणि त्यांची लोकसंख्या

जिल्हा - गोंदिया

संदर्भ वर्ष : 31 मार्च 2009

अ. क्र.	यंत्रणा	जिल्ह्यातील एकूण		विद्युतीकरण झालेली गावे		विद्युतीकरण झालेली शहरे		एकूण विद्युतीकरण झालेली गावे व शहरे	
		गावे	शहरे	संख्या	लोकसंख्या लाखात	संख्या	लोकसंख्या लाखात	संख्या	लोकसंख्या लाखात
(1)	(2)	(3)	(4)	(5)	(6)	(7)	(8)	(9)	(10)
1	महाराष्ट्र राज्य विद्युत मंडळ	893	2	893	10.57	2	1.43	895	12.00
2	खाजगी विद्युत कंपनी	0	0	0	0	0	0	0	0
जिल्हा- एकूण		893	2	893	10.57	2	1.43	895	12.00

टिप - जिल्ह्यातील गावे/शहरे आणि लोकसंख्या 2001 च्या जनगणनेनुसार देण्यांत आलेली आहेत.

आधार:- अघीक्षक अभियंता, सवसु .प्रविभाग महाराष्ट्र राज्य विद्युत मंडळ,गोंदिया.

तक्ता क्रमांक - 8.2

विजेचा वापर

जिल्हा - गोंदिया

संदर्भ वर्ष : 2008- 2009

अ.क्र.	विजेच्या वापराचा प्रकार	वीज निर्मितीच्या प्रकारानिहाय विजेचा वापर (1000 किलो वॅट तास)			
		थर्मल	हायड्रो	इतर	एकूण
(1)	(2)	(3)	(4)	(5)	(6)
1	घरगुती	75270	0	0	75270
2	व्यापारी कामासाठी लघुशक्तीसाठी	13560	0	0	13560
3	औद्योगिक	49250	0	0	49250
4	सार्वजनिक दिवाबत्ती	4010	0	0	4010
3	कृषि	34840	0	0	34840
6	इतर	76636	0	0	76636
7	एकूण	253566	0	0	253566
8	कनेक्शन्सची संख्या (लाखात)	1.76	0	0	1.76

आधार :- अघीक्षक अभियंता, सवसु .प्रविभाग महाराष्ट्र राज्य विद्युत मंडळ,रेलटोली गोंदिया.

तक्ता क्रमांक - 8.3

प्रकार व पृष्ठभाग यानुसार रस्त्यांची लांबी

जिल्हा:- गोंदिया

(लांबी :- कि.मी.मध्ये)

संदर्भ वर्ष - 31 मार्च, 2009

अ. क्र.	बाब	रस्त्याचा प्रकार							
		राष्ट्रीय महामार्ग	प्रमुख राज्य महामार्ग	राज्य महामार्ग	प्रमुख जिल्हा रस्ते	इतर जिल्हा रस्ते	ग्रामीण रस्ते	इतर	एकूण रस्त्याची लांबी
(1)	(2)	(3)	(4)	(5)	(6)	(7)	(8)	(9)	(10)
1	सिमेट कॉक्रीट								
	अ) सा.बां.वि.	0	0	0	0	0	0	0	0
	ब) जिल्हा परिषद	0	0	0	0	2	17	0	19
	क) न.पा./म.न.पा.	0	0	0	0	35	0	0	35
2	डांबरी								
	अ) सा.बां.वि.	40	0	401	731	0	0	0	1172
	ब) जिल्हा परिषद	0	0	0	1	793	928	0	1722
	क) न.पा./म.न.पा.	8	12	2	0	51	0	0	73
3	खडीचे								
	अ) सा.बां.वि.	0	0	5	123	0	0	0	128
	ब) जिल्हा परिषद	0	0	0	29	511	1543	0	2083
	क) न.पा./म.न.पा.	0	0	0	0	30	0	0	30
4	इतर माल वापरून केलेले								
	अ) सा.बां.वि.	0	0	30	84	0	0	0	114
	ब) जिल्हा परिषद	0	0	0	31	270	987	0	1288
	क) न.पा./म.न.पा.	0	0	0	0	31	0	0	31
5	एकूण लांबी								
	अ) सा.बां.वि.	40	0	436	938	0	0		1414
	ब) जिल्हा परिषद	0	0	0	61	1576	3475		5112
	क) न.पा./म.न.पा.	8	12	2	0	147	0		169
	जिल्हा एकूण	48	12	438	999	1723	3475	0	6695

आधार :- 1) अधीक्षक अभियंता, सार्वजनिक बांधकाम मंडळ नागपूर

2) मुख्याधिकारी, नगर परिषद गोंदिया / तिमोडा.

तक्ता क्रमांक - 8.4

मोटार वाहनांची आणि परवानाधारकांची संख्या

जिल्हा - गोंदिया

संदर्भ वर्ष - 31 मार्च 2009

अ. क्र.	बाब	एकूण वाहने	इंधनाच्या प्रकारानुसार वाहने		
			डिझेल	पेट्रोल	सी.एन.जी
(1)	(2)	(3)	(4)	(5)	(6)
प्रवासी वाहने					
1	बसेस	68	68	0	0
2	मोटारी आणि स्टेशन वॅगन्स	3044	302	2742	0
3	जीप	2081	1982	303	0
4	टॅक्सी	228	228	0	0
5	तीन चाकी वाहने (रिक्सा)				
	3-सीटर	508	358	150	0
	6-सीटर	123	123	0	0
6	दुचाकी वाहने	81685	0	81685	0
7	रुग्णवाहिका	29	29	0	0
8	शाळेच्या बसेस	32	32	0	0
एकूण प्रवासी वाहने		87798	3122	84880	0
माल वाहतूक-वाहने					
1	चार चाकी	1419	1419	0	0
2	तीन चाकी	174	122	52	0
3	ट्रॅक्टर्स	3313	3313	0	0
4	जोड वाहने	2952	2952	0	0
5	इतर	38	0	0	0
एकूण माल वाहतूक-वाहने		7896	7806	52	0
जिल्ह्यातील एकूण वाहने		95694	10928	84932	0
परवानाधारकांची संख्या					
1	दुचाकी वाहने	0	X X X		
2	हलकी वाहने	726			
3	जड वाहने	674			
4	रिक्सा परवान्यांची संख्या	868			

टिप :-संदर्भ वर्षात दुचाकी वाहने परवानाधारकाची संख्या उ.ना.नाही.

आधार - प्रादेशिक परिवहन अधिकारी गोंदिया.

तक्ता क्रमांक - 8.5

महाराष्ट्र राज्य मार्ग परिवहन महामंडळाची प्रवासी वाहतूक

जिल्हा - गोंदिया

संदर्भ वर्ष-2008-09

अ.क्र.	बाब	आकडेवारी
(1)	(2)	(3)
1	वर्ष अखेरीस मार्गांची संख्या	92
2	मार्गांची एकूण लांबी (कि.मी.)	7811
3	मार्गांची सरासरी लांबी (कि.मी.)	86.00
4	वर्षातील अस्तित्वात असलेल्या बसगाड्यांची संख्या	114
5	रस्त्यावर धावणा-या बस गाड्यांची दैनिक सरासरी संख्या	108
6	प्रवाशांची दैनिक सरासरी (संख्या हजारात)	36
7	वाहतुकीमुळे वर्षात मिळालेले उत्पन्न (रुपये हजारात)	212099
8	दर प्रवाशामागे मिळालेले सरासरी उत्पन्न (रुपये दर दिवशी)	16.14

आधार - विभागीय नियंत्रक, महाराष्ट्र राज्य मार्ग परिवहन महामंडळ, भंडारा.

तक्ता क्रमांक - 8.6

पोस्ट आणि दूरध्वनी सेवा यांची आकडेवारी

जिल्हा - गोंदिया

संदर्भ वर्ष - 31 मार्च 2009

अ. क्र.	तालुका	पोस्टांची संख्या	तार-घरांची संख्या	पत्र-पेट्यांची संख्या	पोस्टमनांची संख्या	पोस्टाची सुविधा असलेल्या गावांची संख्या	वैयक्तिक दूरध्वनी संख्या			सार्वजनिक दूरध्वनी केंद्रांची संख्या (PCO)
							ग्रामीण	नागरी	एकूण	
(1)	(2)	(3)	(4)	(5)	(6)	(7)	(8)	(9)	(10)	(11)
गोंदिया जिल्हा										
1	तिरोडा	21	0	92	24	20	554	637	1191	45
2	गोरेगाव	17	0	81	17	16	696	0	696	25
3	गोंदिया	49	1	222	60	45	1733	9315	11048	183
4	आमगाव	19	0	77	20	18	1276	0	1276	80
5	सालेकसा	10	0	52	11	9	569	0	569	38
6	स / अर्जुनी	18	0	56	14	17	1257	0	1257	58
7	अर्जुनी/मो.	24	0	106	27	23	1821	0	1821	86
8	देवरी	11	0	72	9	10	1175	0	1175	99
जिल्हा एकूण		169	1	758	182	158	9081	9952	19033	614

आधार:-1) अधीक्षक, पोस्ट व तारघर, गोंदिया

2) महाप्रबंधक, महानगर टेलिफोन निगम, भंडारा

तक्ता क्रमांक - 9.1

कारखान्यातील कामगारांची दैनिक सरासरी संख्या

जिल्हा-गोंदिया

संदर्भ वर्ष- 2007

अ. क्र.	उद्योग गट	संके तांक	कारखाने संख्या			स्तंभ 6 मधील कारखान्यातील कामगार संख्या		काम केलेल्या श्रम दिनांची एकूण संख्या (हजारात)	प्रपत्र न पाठविणारे चालू कारखाने #	
			नोंदणी झालेले	बंद	प्रपत्र पाठविणारे चालू	एकूण	पैकी स्त्रिया		संख्या	कामगार संख्या
1	मासे, मटन, फळे व भाजीपाला यांचे उत्पादन व त्यावर प्रक्रिया करणे व साठवण करणे	151	3	0	1	114	0	34	2	38
2	दुधाचे पदार्थ तयार करणे	152	2	0	0	0	0	0	2	86
3	गिरणीद्वारे पीठ, भात, दाळ इ. धान्यावर प्रक्रिया करून उत्पादन	153	59	21	4	20	0	5	34	255
4	पाव, बिस्किटे, केक वगैरे अन्नपदार्थांचे उत्पादन	154	1	0	1	10	0	1	0	0
5	मादक पेय पदार्थांचे उत्पादन	155	2	0	0	0	0	0	2	7
6	तंबाखू तंबाखूची उत्पादने	160	3	0	2	63	5	19	1	25
7	सुती कापडांचे उत्पादन, सूत कातणे, कापड विणणे व त्यावरील प्रक्रिया	171	1	1	0	0	0	0	0	0
8	तयार रेडिमेड कापडांचे उत्पादन(वुलनचे कपडे सोडून)	181	1	0	1	8	0	2	0	0
9	पादत्राणांचे उत्पादन (दुरुस्ती सोडून)	192	1	1	0	0	0	0	0	0
10	लाकूड कापणे व फळ्या तयार करणे (प्लायवूड सोडून)	201	28	2	8	27	0	7	18	67
11	लाकडाच्या फळ्या, प्लायवूड व त्यापासून वस्तू बनविणे	202	2	1	1	33	6	10	0	0
12	कागद व कागदापासून तयार होणा-या वस्तूंचे उत्पादन	210	3	1	0	0	0	0	2	30
13	रासायनिक वस्तूंचे उत्पादन उदा. फिनाइल, टरपॅटाइन, इत्यादी (रासायनिक खते सोडून)	241	3	1	0	0	0	0	2	16
14	इतर रासायनिक वस्तूंचे उत्पादन.	242	10	0	8	149	23	42	2	20
15	प्लॅस्टिक उत्पादने (पाईप, सूटकेस इत्यादी)	252	4	0	0	0	0	0	4	30
16	अधातू खनिज पदार्थांचे उत्पादन	269	3	1	2	18	5	5	0	0
17	धातूंचे ओतकाम(सोने चांदी इतर धातू पासून दागिने बनविणे)	272	1	0	1	69	1	21	0	0
18	फर्निचर तयार करणे	361	1	1	0	0	0	0	0	0
19	विधुत शक्तीचे उत्पादन.	401	1	0	1	64	0	20	0	0
20	मोटर वाहने दुरुस्ती व देखभाल	502	2	0	1	33	1	12	1	20
21	वैयक्तिक व घरगुती वस्तूंची दुरुस्ती	526	1	0	1	3	0	1	0	0
22	वाहतूक व वाहतुकीला सहायक सुविधा (ट्रॅक्ल एजन्सीज इत्यादि)	630	1	0	0	0	0	0	1	3
जिल्हा एकूण		-	133	30	32	611	41	179	71	597

आधार - औद्योगिक सुरक्षा व आरोग्य संचालनालय, मुंबई

तक्ता क्रमांक - 9.2

रोजगार व स्वयंरोजगार मार्गदर्शन केंद्रातील आकडेवारी

जिल्हा - गोंदिया

संदर्भ वर्ष : 2008-09

अ. क्र.	बाब	संख्या
(1)	(2)	(3)
1	जाहीर केलेल्या रिकाम्या जागांची संख्या	681
2	रोजगार स्वयंरोजगार मार्गदर्शक केंद्राचा उपयोग करणारे मालक	76
3	मागील वर्ष अखेरीस पटावरील उमेदवार	56154
4	चालू वर्षात नवीन नोंदणी केलेले उमेदवार	9282
5	नोकरी मिळालेले उमेदवार	181
6	वर्ष अखेरीस पटावरील उमेदवार	56817
7	नोकरी मिळालेले उमेदवार	
	अ) खाजगी क्षेत्र	19
	ब) सार्वजनिक क्षेत्र	162
	क) एकूण	181
8	नोकरी मिळालेले उमेदवार	
	अ) अनुसूचित जाती/ अनुसूचित जमाती	53
	ब) इतर	128
	क) एकूण	181
9	रोजगार स्वयंरोजगार योजनेअंतर्गत लाभ प्राप्त झालेले उमेदवार	181
	अ) रोजगार	0
	ब) स्वयंरोजगार	0
10	रोजगार स्वयंरोजगार मार्गदर्शक केंद्रातील व्यवसाय मार्गदर्शन केंद्र	
	1) वैयक्तिक मार्गदर्शन/ व्यक्तिशः अगर गटामध्ये सल्ला दिलेले	333
	2) रोजगार स्वयंरोजगार मार्गदर्शक केंद्रामध्ये घेण्यात आलेल्या गटांची चर्चा	0
	3) मार्गदर्शन केलेल्या अर्जदारांना नोकरी विषयी/ प्रशिक्षणासाठी/ उमेदवारासाठी दिलेल्यांची संख्या	0

आधार - जिल्हा रोजगार व स्वयंरोजगार मार्गदर्शन केंद्र गोंदिया

तक्ता क्रमांक - 9.3

शासकीय व स्थानिक स्वराज्य संस्थांतील कर्मचा-यांची संख्या

जिल्हा - गोंदिया

संदर्भ वर्ष : 2007

अ. क्र.	बाब	पदांचा तपशील	शासकीय	जिल्हा परिषद	म्हानभार पालिका	नगर परिषद
(1)	(2)	(3)	(4)	(5)	(6)	(7)
1	वर्ग - अ	एकूण मंजूर पदे	270	283	--	--
		भरलेली पदे	212	240	--	--
		पैकी स्त्रिया	17	19	--	--
2	वर्ग - ब	एकूण मंजूर पदे	529	887	--	15
		भरलेली पदे	321	846	--	14
		पैकी स्त्रिया	31	131	--	7
3	वर्ग - क	एकूण मंजूर पदे	5933	4240	--	338
		भरलेली पदे	4247	3817	--	333
		पैकी स्त्रिया	335	947	--	97
4	वर्ग - ड	एकूण मंजूर पदे	2011	778	--	647
		भरलेली पदे	1513	671	--	647
		पैकी स्त्रिया	194	174	--	195
5	एकूण	मंजूर पदे	8743	6188	--	1000
		भरलेली पदे	6293	5574	--	994
		पैकी स्त्रिया	577	1271	--	299
6	*इतर वर्ग-इ कर्मचारी	एकूण मंजूर पदे	1517	3004	--	200
		भरलेली पदे	834	2876	--	200
		पैकी स्त्रिया	31	2724	--	64
7	एकूण	मंजूर पदे (5+6)	10260	9192	--	1200
		भरलेली पदे	7127	8450	--	1194
		पैकी स्त्रिया	608	3995	--	363

टीप (*)- 'इतर' यामध्ये कार्यव्ययी आस्थापनेवरील, आकस्मिक खर्चातील रोजगार दिले जाणारे, रोजंदारीवरील, अंशकालीन, मानसेकी आणि वरील वर्गात समाविष्ट न झालेले कर्मचारी यांचा समावेश आहे.

आधार - अर्थ व सांख्यिकी संचालनालय, मुंबई.

तक्ता क्रमांक - 9.4
निरनिराळ्या उद्योगांतील रोजगार

जिल्हा - गोंदिया

संदर्भ वर्ष :2008-09

अ. क्र.	उद्योग गट	राष्ट्रीय उद्योग संकेतांक	एकूण आस्थापनांची संख्या	माहिती देणा-या आस्थापनांची संख्या	कर्मचारी संख्या			
					शासकीय	निम-शासकीय	खाजगी	एकूण
(1)	(2)	(3)	(4)	(5)	(6)	(7)	(8)	(9)
1	कृषी	01ते05	6	4	109	317	0	426
2	खाणकाम	10ते14	0	0	0	0	0	0
3	वस्तुनिर्माण	15ते37	5	4	14	0	427	441
4	वीज निर्मिती, गॅस, पाणी व सांडपाणी सेवा	40 ते 41	8	7	429	1587	0	2016
5	बांधकाम	45	5	3	217	0	0	217
6	घाऊक व किरकोळ व्यापार व हॉटेल व्यवसाय	50 ते 55	0	0	0	0	0	0
7	परिवहन,गोदामे आणि दळणवळण	60 ते 64	4	3	61	298	0	359
8	वित्त पुरवठा, विमा स्थावर मालमत्ता आणि व्यापार विषयक सेवा	65 ते 74	54	45	1017	455	96	1568
9	सामूहिक,सामाजिक व व्यक्तिगत सेवा	75 ते 99	177	134	5718	2128	3562	11408
जिल्हा एकूण			259	200	7565	4785	4085	16435

आधार - जिल्हा रोजगार व स्वयंरोजगार मार्गदर्शन केंद्र, गोंदिया

तक्ता क्रमांक - 9.5
कृषी व बिगर-कृषी उद्योग

जिल्हा - गोंदिया / भंडारा

संदर्भ वर्ष : 2005

अ. क्र.	बाब	* कृषी उद्योग			बिगर-कृषी			कृषी व बिगर-कृषी एकूण		
		ग्रामीण	नागरी	एकूण	ग्रामीण	नागरी	एकूण	ग्रामीण	नागरी	एकूण
(1)	(2)	(3)	(4)	(5)	(6)	(7)	(8)	(9)	(10)	(11)
1	उद्योगांची संख्या									
	1.1 स्वकार्यरत उद्योग**	15645	674	16319	39146	11823	50969	54791	12497	67288
	1.2 आस्थापना***	7970	136	8106	27963	10855	38818	35933	10991	46924
	1.3 एकूण	23615	810	24425	67109	22678	89787	90724	23488	114212
2	मालकीच्या प्रकारानुसार उद्योग									
	2.1 सहकारी	152	3	155	835	202	1037	987	205	1192
	2.2 सार्वजनिक	157	3	160	7437	900	8337	7594	903	8497
	2.3 खाजगी	23306	804	24110	58837	21576	80413	82143	22380	104523
3	मालकाचा विशेष सामाजिक गट (एकूण संस्थांची टक्केवारी)									
	3.1 अनुसूचित जाती	15.00	7.55	15.59	30.32	31.04	30.94	26.6	30.31	27.67
	3.2 अनुसूचित जमाती	16.91	9.20	16.81	13.86	8.45	12.49	14.63	8.58	12.70
4	जागेविरहित कार्यान्वित असलेल्या उद्योगांची एकूणशी टक्केवारी	44.74	41.29	44.67	39.39	37.26	39.76	40.81	37.11	40.64
5	शक्तीवर चालणा-या उद्योगांची एकूण उद्योगांशी टक्केवारी	2.69	7.56	2.73	20.94	27.33	22.25	16.1	26.73	18.06
6	सर्वसाधारणपणे काम करणा-या कामगारांची संख्या									
	6.1 एकूण कामगार	42854	1963	44817	150176	65631	215807	193030	67594	260624
	6.2 वेतनावर काम करणारे कामगार	12286	275	12561	76193	38035	114228	88479	38310	126789
	6.3 वेतनावरील कामगारांची एकूण कामगारांशी टक्केवारी	28.67	14.01	28.03	50.74	57.95	52.93	45.84	56.68	48.65
	6.4 कामगारांची प्रति उद्योग सरासरी संख्या	2	2	2	2	3	2	2	3	2

टीप :- *कृषी उत्पादन व मळे वगळून कृषी संबंधित उद्योग, ** पगारावर एकही कर्मचारी नसलेले उद्योग

***ज्या उद्योगात कमीतकमी एकतरी व्यक्ती पगारावर काम करते असे उद्योग

आधार :- अर्थ व सांख्यिकी संचालनालय, महाराष्ट्र शासन, मुंबई (आर्थिक गणना-2005)

तक्ता क्रमांक: 9.6

प्रमुख उद्योग गटानुसार उद्योगांची आणि नियमित काम करणा-या कामगारांची संख्या

जिल्हा - गोंदिया.

संदर्भ वर्ष :2005

अ. क्र.	उद्योग गट	उद्योग			कामगार		
		ग्रामीण	नागरी	एकूण	ग्रामीण	नागरी	एकूण
(1)	(2)	(3)	(4)	(5)	(6)	(7)	(8)
1	कृषी	10832	49	10881	20194	84	20278
2	खनिज उत्पादन व खाणकाम	48	9	57	187	23	210
3	वस्तुनिर्माण	11028	1187	12215	24449	5309	29758
4	वीज निर्मिती, गॅस आणि पाणी पुरवठा	8	10	18	249	81	330
5	बांधकाम	582	83	665	1068	187	1255
6	विक्री, देखभाल व दुरुस्ती	311	254	565	639	772	1411
7	घाउक व्यापार	79	198	277	174	518	692
8	किरकोळ व्यापार	14938	4203	19141	25290	9365	34655
9	उपाहारगृहे आणि हॉटेल्स	1077	412	1489	2265	1317	3582
10	परिवहन आणि गोदामे	458	345	803	1113	1091	2204
11	डाक आणि दळणवळण	308	175	483	644	533	1177
12	वित्तीय सेवा	306	93	399	1036	381	1417
13	स्थावर मालमत्ता आणि अधिकोष	778	358	1136	1473	1113	2586
14	लोकप्रशासन आणि सेवा	1065	127	1192	5135	3264	8399
15	शिक्षण	2058	212	2270	10178	1537	11715
16	आरोग्य आणि सामाजिक कार्य	617	188	805	1811	772	2583
17	सामुहिक, सामाजिक व व्यक्तिगत सेवा	2297	469	2766	3338	1110	4448
18	इतर सेवा	0	0	0	0	0	0
19	सर्व बिगर- कृषी सेवा	35958	8323	44281	79049	27373	106422
	सर्व कृषी आणि बिगर- कृषी सेवा	46790	8372	55162	99243	27457	126700

आधार :- अर्थ व सांख्यिकी संचालनालय, महाराष्ट्र शासन, मुंबई (आर्थिक गणना -2005)

तक्ता क्रमांक - 9.7

महत्त्वाच्या उद्योग गटानुसार कृषी व बिगर - कृषी आस्थापनांची व त्यातील कामगारांची संख्या

जिल्हा - गोंदिया/भंडारा

संदर्भ वर्ष :2005

अ. क्र.	उद्योग गट संकेतांक	उद्योग गट	आस्थापना			आस्थापनेवरील कामगार		
			ग्रामीण	नागरी	एकूण	ग्रामीण	नागरी	एकूण
(1)	(2)	(3)	(4)	(5)	(6)	(7)	(8)	(9)
1	0	कृषी	7970	136	8106	12286	275	12561
2	1	खाणकाम व दगडकाम	77	56	133	1522	47	1569
3	2 व 3	वस्तुनिर्माण	6468	2037	8505	15907	7616	23523
4	4	वीज, गॅस व पाणी पुरवठा	32	25	57	436	263	699
5	5	बांधकाम	346	218	564	907	932	1839
6	6	घाऊक व्यापार	89	188	277	143	452	595
7	6	किरकोळ व्यापार	9321	4756	14077	14617	8668	23285
8	6	उपाहारगृहे व हॉटेल्स	917	631	1548	1860	1538	3398
9	7	वाहतूकसाठवण व गोदाम विषयक	588	435	1023	2000	1205	3205
10	7	दळणवळण	372	183	555	777	721	1498
11	8	वित्तीय, विमा, स्थावर मालमत्ता आणि व्यावसायिक सेवा	1308	696	2004	3834	2624	6458
12	9	सामुहिक, सामाजिक व व्यक्तिगत सेवा	1888	586	2474	2742	1066	3808
13	10	इतर	6557	1081	7638	31448	12903	44351
एकूण			35933	11028	46961	88479	38310	126789

आधार :- अर्थ व सांख्यिकी संचालनालय, महाराष्ट्र शासन, मुंबई (आर्थिक गणना-2005)

तक्ता क्रमांक - 10.1

शैक्षणिक संस्थांची (शाळा / महाविद्यालय इ.) संख्या

जिल्हा - गोंदिया

संदर्भ वर्ष: 2008-09

अ. क्र.	तालुका	बाब	प्राथमिक संस्था 2008-2009					माध्यमिक संस्था 2008-2009				
			शासकीय	स्थानिक संस्था	खाजगी		एकूण	शासकीय	स्थानिक संस्था	खाजगी		एकूण
					अनुदानित	विना अनुदानित				अनुदानित	विना अनुदानित	
(1)	(2)	(3)	(4)	(5)	(6)	(7)	(8)	(9)	(10)	(11)	(12)	(13)
1	तिरोडा	एकूण	4	123	3	9	139	1	7	25	1	34
		पैकी मुलींकरिता	0	0	1	0	1	0	0	1	0	1
2	गोरेगाव	एकूण	2	92	3	10	107	0	1	22	2	25
		पैकी मुलींकरिता	0	0	0	0	0	0	0	1	0	1
3	गोंदिया	एकूण	6	180	26	25	237	1	9	58	6	74
		पैकी मुलींकरिता	0	9	2	0	11	0	2	3	0	5
4	आमगाव	एकूण	1	82	2	5	90	0	2	22	0	24
		पैकी मुलींकरिता	0	1	0	0	1	0	0	0	0	0
5	सालेकसा	एकूण	5	108	4	2	119	2	2	17	2	23
		पैकी मुलींकरिता	0	0	0	0	0	0	0	1	0	1
6	स / अर्जुनी	एकूण	7	98	8	5	118	1	2	26	3	32
		पैकी मुलींकरिता	0	0	0	0	0	0	0	1	0	1
7	अर्जुनी/भा	एकूण	9	126	6	9	150	3	3	35	5	46
		पैकी मुलींकरिता	0	0	0	0	0	0	0	1	0	1
8	देवरी	एकूण	11	120	9	5	145	5	2	25	4	36
		पैकी मुलींकरिता	0	0	0	0	0	0	0	2	0	2
एकूण जिल्हा		एकूण	45	929	61	70	1105	13	28	230	23	294
		पैकी मुलींकरिता	0	10	3	0	13	0	2	10	0	12

शैक्षणिक संस्थांची (शाळा / महाविद्यालय इ.) संख्या

जिल्हा - गोंदिया

संदर्भ वर्ष:2008-09

अ. क्र.	तालुका	बाब	उच्च माध्यमिक संस्था 2008-2009					महाविद्यालये (सर्व) 2008-2009					एकूण शैक्षणिक संस्था
			शासकीय	स्थानिक संस्था	खाजगी		एकूण	शासकीय	स्थानिक संस्था	खाजगी		एकूण	
					अनुदानित	विना अनुदानित				अनुदानित	विना अनुदानित		
(1)	(2)	(3)	(14)	(15)	(16)	(17)	(18)	(19)	(20)	(21)	(22)	(23)	(24)
1	तिरोडा	एकूण	0	4	12	1	17	0	0	1	1	2	192
		पैकी मुलींकरिता	0	0	1	0	1	0	0	0	0	0	3
2	गोरेगाव	एकूण	0	1	7	1	9	0	0	1	4	5	146
		पैकी मुलींकरिता	0	0	0	0	0	0	0	0	0	0	1
3	गोंदिया	एकूण	1	4	20	7	32	0	0	4	12	16	359
		पैकी मुलींकरिता	0	1	2	0	3	0	0	1	0	1	20
4	आमगाव	एकूण	0	1	8	1	10	0	0	1	1	2	126
		पैकी मुलींकरिता	0	0	0	0	0	0	0	0	0	0	1
5	सालेकसा	एकूण	2	1	5	1	9	0	0	1	2	3	154
		पैकी मुलींकरिता	0	0	0	0	0	0	0	0	0	0	1
6	स / अर्जुनी	एकूण	1	1	8	2	12	0	0	1	5	6	168
		पैकी मुलींकरिता	0	0	1	0	1	0	0	0	0	0	2
7	अर्जुनी/भा	एकूण	1	2	10	3	16	0	0	1	4	5	217
		पैकी मुलींकरिता	0	0	0	0	0	0	0	0	0	0	1
8	देवरी	एकूण	3	1	6	1	11	0	0	1	1	2	194
		पैकी मुलींकरिता	0	0	1	0	1	0	0	0	0	0	3
एकूण जिल्हा		एकूण	8	15	76	17	116	0	0	11	30	41	1556
		पैकी मुलींकरिता	0	1	5	0	6	0	0	1	0	1	32

आधार -1) शिक्षणाधिकारी, (प्राथमिक / माध्यमिक) जि.प. गोंदियो

2) सहसंचालक, उच्च शिक्षण महाविद्यालय, नागपूर विभाग नागपूर.

तक्ता क्रमांक - 10.2
शैक्षणिक संस्थांतील शिक्षक

जिल्हा -गोंदिया

संदर्भ वर्ष: 2008-09

अ. क्र.	तालुका	बाब	प्राथमिक शिक्षक 2008-2009					माध्यमिक शिक्षक 2008-2009				
			शासकीय	स्थानिक संस्था	खाजगी		एकूण	शासकीय	स्थानिक संस्था	खाजगी		एकूण
					अनुदानित	विना अनुदानित				अनुदानित	विना अनुदानित	
(1)	(2)	(3)	(4)	(5)	(6)	(7)	(8)	(9)	(10)	(11)	(12)	(13)
1	तिरोडा	एकूण	25	573	14	42	654	12	83	406	7	508
		पैकी स्त्रिया	8	142	7	31	188	2	20	64	4	90
2	गोरेगाव	एकूण	13	437	15	40	505	0	23	296	2	321
		पैकी स्त्रिया	4	130	2	23	159	0	4	55	0	59
3	गोंदिया	एकूण	38	981	153	193	1365	18	186	832	8	1044
		पैकी स्त्रिया	14	372	84	155	625	4	45	248	4	301
4	आमगाव	एकूण	8	423	12	34	477	0	36	317	0	353
		पैकी स्त्रिया	2	111	4	19	136	0	7	63	0	70
5	सालेकसा	एकूण	28	394	30	13	465	14	24	189	3	230
		पैकी स्त्रिया	6	64	5	5	80	0	2	14	1	17
6	स / अर्जुनी	एकूण	40	383	38	13	474	15	27	298	19	359
		पैकी स्त्रिया	9	99	9	9	126	5	5	47	4	61
7	अर्जुनी/भा	एकूण	61	480	22	29	592	42	40	387	7	476
		पैकी स्त्रिया	15	101	5	18	139	8	7	43	0	58
8	देवरी	एकूण	61	376	63	22	522	62	17	274	4	357
		पैकी स्त्रिया	13	71	9	16	109	16	1	44	1	62
एकूण जिल्हा		एकूण	274	4047	347	386	5054	163	436	2999	50	3648
		पैकी स्त्रिया	71	1090	125	276	1562	35	91	578	14	718

तक्ता क्रमांक - 10.2 (पुढे चालू)

शैक्षणिक संस्थांतील शिक्षक

जिल्हा -गोंदिया

संदर्भ वर्ष:2008-09

अ. क्र.	तालुका	बाब	उच्च माध्यमिक शिक्षक 2008-2009					महाविद्यालयातील शिक्षक (सर्व) 2006-					एकूण
			शासकीय	स्थानिक संस्था	खाजगी		एकूण	शासकीय	स्थानिक संस्था	खाजगी		एकूण	
					अनुदानित	विना अनुदानित				अनुदानित	विना अनुदानित		
(1)	(2)	(3)	(14)	(15)	(16)	(17)	(18)	(19)	(20)	(21)	(22)	(23)	(24)
1	तिरोडा	एकूण	0	22	60	15	97	0	0	10	8	18	1277
		पैकी स्त्रिया	0	10	12	2	24	0	0	4	2	6	308
2	गोरेगाव	एकूण	0	8	55	6	69	0	0	24	18	42	937
		पैकी स्त्रिया	0	2	8	3	13	0	0	4	4	8	239
3	गोंदिया	एकूण	7	25	102	40	174	0	0	60	41	101	2684
		पैकी स्त्रिया	1	10	25	6	42	0	0	24	6	30	998
4	आमगाव	एकूण	0	6	52	7	65	0	0	21	6	27	922
		पैकी स्त्रिया	0	1	10	2	13	0	0	5	1	6	225
5	सालेकसा	एकूण	12	9	18	6	45	0	0	8	0	8	748
		पैकी स्त्रिया	2	2	5	2	11	0	0	2	0	2	110
6	स /अर्जुनी	एकूण	12	12	52	9	85	0	0	6	18	24	942
		पैकी स्त्रिया	2	4	4	3	13	0	0	0	8	8	208
7	अर्जुनी/भा	एकूण	8	11	50	15	84	0	0	19	30	49	1201
		पैकी स्त्रिया	2	3	6	5	16	0	0	2	9	11	224
8	देवरी	एकूण	18	8	35	12	73	0	0	11	5	16	968
		पैकी स्त्रिया	5	1	5	3	14	0	0	1	0	1	186
एकूण जिल्हा		एकूण	57	101	424	110	692	0	0	159	126	285	9679
		पैकी स्त्रिया	12	33	75	26	146	0	0	42	30	72	2498

आधार - 1) शिक्षणाधिकारी, (प्राथमिक / माध्यमिक) जि.प. गोंदिया.

2) सहसंचालक, उच्च शिक्षण महाविद्यालय, नागपूर विभाग नागपूर.

तक्ता क्रमांक - 10.3

शैक्षणिक संस्थांतील विद्यार्थी संख्या

जिल्हा -गोंदिया

संदर्भ वर्ष:2008-09

अ. क्र.	तालुका	बाब	प्राथमिक विद्यार्थी 2008-2009					माध्यमिक विद्यार्थी 2008-2009				
			शासकीय	स्थानिक संस्था	खाजगी		एकूण	शासकीय	स्थानिक संस्था	खाजगी		एकूण
					अनुदानित	विना अनुदानित				अनुदानित	विना अनुदानित	
(1)	(2)	(3)	(4)	(5)	(6)	(7)	(8)	(9)	(10)	(11)	(12)	(13)
1	तिरोडा	एकूण	989	15598	566	1296	18449	321	4215	10461	348	15345
		पैकी मुली	435	7593	343	565	8936	113	1898	5652	158	7821
2	गोरेगाव	एकूण	418	12740	481	827	14466	0	398	7545	210	8153
		पैकी मुली	175	6392	237	342	7146	0	258	3148	118	3524
3	गोंदिया	एकूण	1653	30813	6476	5951	44893	469	5012	25973	1501	32955
		पैकी मुली	754	15426	3164	2729	22073	220	2514	13746	816	17296
4	आमगाव	एकूण	300	12356	428	1159	14243	0	1120	9484	0	10604
		पैकी मुली	129	6154	185	477	6945	0	496	4826	0	5322
5	सालेकसा	एकूण	998	9409	930	242	11579	779	822	7486	188	9275
		पैकी मुली	465	4631	437	93	5626	405	486	4064	98	5053
6	स /अर्जुनी	एकूण	1697	9234	958	279	12168	408	660	9604	289	10961
		पैकी मुली	729	4492	491	131	5843	200	352	4603	138	5293
7	अर्जुनी/भा	एकूण	2182	11270	755	1101	15308	687	1204	10690	205	12786
		पैकी मुली	1038	5507	361	481	7387	309	632	4710	88	5739
8	देवरी	एकूण	2328	9025	2092	808	14253	750	500	7568	270	9088
		पैकी मुली	1121	4480	993	346	6940	388	250	3655	130	4423
एकूण जिल्हा		एकूण	10565	110445	12686	11663	145359	3414	13931	88811	3011	109167
		पैकी मुली	4846	54675	6211	5164	70896	1635	6886	44404	1546	54471

तक्ता क्रमांक - 10.3 (पुढे चालू)

शैक्षणिक संस्थांतील विद्यार्थी संख्य

जिल्हा -गोंदिया

संदर्भ वर्ष:2008-09

अ. क्र.	तालुका	बाब	उच्च माध्यमिक विद्यार्थी 2008-2008					महाविद्यालयातील विद्यार्थी (सर्व)2008-09					एकूण
			शासकीय	स्थानिक संस्था	खाजगी		एकूण	शासकीय	स्थानिक संस्था	खाजगी		एकूण	
					अनुदानित	विना अनुदानित				अनुदानित	विना अनुदानित		
(1)	(2)	(3)	(14)	(15)	(16)	(17)	(18)	(19)	(20)	(21)	(22)	(23)	(24)
1	तिरोडा	एकूण	0	755	3191	128	4074	0	0	1222	100	1322	39190
		पैकी मुली	0	368	1557	65	1990	0	0	726	48	774	19521
2	गोरेगाव	एकूण	0	358	2240	135	2733	0	0	753	130	883	26235
		पैकी मुली	0	176	1158	75	1409	0	0	432	130	562	12641
3	गोंदिया	एकूण	206	1164	5574	1248	8192	0	0	3868	2235	6103	92143
		पैकी मुली	105	588	2778	618	4089	0	0	2200	536	2736	46194
4	आमगाव	एकूण	0	155	2501	130	2786	0	0	1016	100	1116	28749
		पैकी मुली	0	77	1262	78	1417	0	0	548	47	595	14279
5	सालेकसा	एकूण	164	225	1673	148	2210	0	0	492	0	492	23556
		पैकी मुली	66	115	838	105	1124	0	0	217	0	217	12020
6	स/अर्जुनी	एकूण	198	290	1756	232	2476	0	0	280	195	475	26080
		पैकी मुली	97	150	850	125	1222	0	0	154	81	235	12593
7	अर्जुनी/भा	एकूण	201	376	2096	285	2958	0	0	648	280	928	31980
		पैकी मुली	99	190	1052	145	1486	0	0	321	125	446	15058
8	देवरी	एकूण	308	200	1152	155	1815	0	0	427	54	481	25637
		पैकी मुली	158	100	562	99	919	0	0	193	22	215	12497
एकूण जिल्हा		एकूण	1077	3523	20183	2461	27244	0	0	8706	3094	11800	293570
		पैकी मुली	525	1764	10057	1310	13656	0	0	4791	989	5780	144803

आधार -1) शिक्षणाधिकारी, (प्राथमिक / माध्यमिक) जि.प. गोंदिया

2) सहसंचालक, उच्च शिक्षण महाविद्यालय, नागपूर विभाग नागपूर.

तक्ता क्रमांक - 10.4

शैक्षणिक संस्थांतील अनुसूचित जातीच्या विद्यार्थ्यांची संख्या

जिल्हा -गोंदिया

संदर्भ वर्ष:2008-09

अ. क्र.	तालुका	बाब	प्राथमिक विद्यार्थी 2008-2009					माध्यमिक विद्यार्थी 2008-2009				
			शासकीय	स्थानिक संस्था	खाजगी		एकूण	शासकीय	स्थानिक संस्था	खाजगी		एकूण
					अनुदानित	विना अनुदानित				अनुदानित	विना अनुदानित	
(1)	(2)	(3)	(4)	(5)	(6)	(7)	(8)	(9)	(10)	(11)	(12)	(13)
1	तिरोडा	एकूण	31	1820	76	172	2099	4	187	314	78	583
		पैकी मुली	11	856	50	77	994	2	79	144	39	264
2	गोरेगाव	एकूण	29	1599	77	96	1801	0	45	318	12	375
		पैकी मुली	15	789	37	37	878	0	15	151	8	174
3	गोंदिया	एकूण	26	4069	1445	790	6330	8	624	1358	185	2175
		पैकी मुली	10	2022	753	351	3136	2	337	653	73	1065
4	आमगाव	एकूण	18	1148	56	141	1363	0	50	361	0	411
		पैकी मुली	9	541	29	51	630	0	45	185	0	230
5	सालेकसा	एकूण	55	730	31	33	849	3	36	161	3	203
		पैकी मुली	25	365	16	17	423	2	4	100	1	107
6	स/अर्जुनी	एकूण	28	1211	144	61	1444	2	65	474	39	580
		पैकी मुली	13	576	68	28	685	1	32	230	16	279
7	अर्जुनी/भा	एकूण	62	2149	143	253	2607	125	188	865	71	1249
		पैकी मुली	22	1034	69	109	1234	55	102	440	26	623
8	देवरी	एकूण	255	1001	276	137	1669	32	40	518	35	625
		पैकी मुली	115	483	129	62	789	18	22	285	14	339
एकूण जिल्हा		एकूण	504	13727	2248	1683	18162	174	1235	4369	423	6201
		पैकी मुली	220	6666	1151	732	8769	80	636	2188	177	3081

तक्ता क्रमांक - 10.4 (पुढे चालु)

शैक्षणिक संस्थांतील अनुसूचित जातीच्या विद्यार्थ्यांची संख्या

जिल्हा -गोंदिया

संदर्भ वर्ष:2008-09

अ. क्र.	तालुका	बाब	उच्च माध्यमिक विद्यार्थी 2008-2009					महाविद्यालयातील विद्यार्थी (सर्व)2008-09					एकूण
			शासकीय	स्थानिक संस्था	खाजगी		एकूण	शासकीय	स्थानिक संस्था	खाजगी		एकूण	
					अनुदानित	विना अनुदानित				अनुदानित	विना अनुदानित		
(1)	(2)	(3)	(14)	(15)	(16)	(17)	(18)	(19)	(20)	(21)	(22)	(23)	(24)
1	तिरोडा	एकूण	0	172	598	64	834	0	0	301	23	324	3840
		पैकी मुली	0	98	205	32	335	0	0	170	11	181	1774
2	गोरेगाव	एकूण	0	124	225	38	387	0	0	212	54	266	2829
		पैकी मुली	0	58	75	18	151	0	0	100	49	149	1352
3	गोंदिया	एकूण	6	367	686	111	1170	0	0	915	385	1300	10975
		पैकी मुली	4	155	268	52	479	0	0	534	133	667	5347
4	आमगाव	एकूण	0	98	260	55	413	0	0	150	17	167	2354
		पैकी मुली	0	65	126	33	224	0	0	67	12	79	1163
5	सालेकसा	एकूण	11	24	118	20	173	0	0	71	14	85	1310
		पैकी मुली	7	14	88	11	120	0	0	44	7	51	701
6	स /अर्जुनी	एकूण	14	110	356	38	518	0	0	51	103	154	2696
		पैकी मुली	8	53	128	22	211	0	0	33	66	99	1274
7	अर्जुनी/भा	एकूण	125	161	762	32	1080	0	0	287	117	404	5340
		पैकी मुली	46	88	335	12	481	0	0	162	57	219	2557
8	देवरी	एकूण	162	33	459	19	673	0	0	152	10	162	3129
		पैकी मुली	94	8	135	8	245	0	0	91	4	95	1468
एकूण जिल्हा		एकूण	318	1089	3464	377	5248	0	0	2139	723	2862	32473
		पैकी मुली	159	539	1360	188	2246	0	0	1201	339	1540	15636

आधार -1) शिक्षणाधिकारी, (प्राथमिक / माध्यमिक) जि.प. गोंदिया

2) सहसंचालक, उच्च शिक्षण महाविद्यालय, नागपूर विभाग नागपूर.

तक्ता क्रमांक - 10.5

शैक्षणिक संस्थांतील अनुसूचित जमातीच्या विद्यार्थ्यांची संख्या

जिल्हा -गोंदिया

संदर्भ वर्ष:2008-09

अ. क्र.	तालुका	बाब	प्राथमिक विद्यार्थी 2008-2009					माध्यमिक विद्यार्थी 2008-2009				
			शासकीय	स्थानिक संस्था	खाजगी		एकूण	शासकीय	स्थानिक संस्था	खाजगी		एकूण
					अनुदानित	विना अनुदानित				अनुदानित	विना अनुदानित	
(1)	(2)	(3)	(4)	(5)	(6)	(7)	(8)	(9)	(10)	(11)	(12)	(13)
1	तिरोडा	एकूण	763	1065	119	29	1976	206	213	750	15	1184
		पैकी मुली	298	516	70	12	896	111	127	353	3	594
2	गोरेगाव	एकूण	183	1756	133	67	2139	0	84	875	13	972
		पैकी मुली	80	885	68	26	1059	0	46	490	5	541
3	गोंदिया	एकूण	1330	2651	325	252	4558	425	208	2528	75	3236
		पैकी मुली	629	1375	143	127	2274	285	95	1215	46	1641
4	आमगाव	एकूण	298	999	7	48	1352	0	92	685	0	777
		पैकी मुली	127	537	3	24	691	0	44	365	0	409
5	सालेकसा	एकूण	1004	2049	525	27	3605	652	29	625	55	1361
		पैकी मुली	465	1021	261	10	1757	522	19	330	30	901
6	स /अर्जुनी	एकूण	1269	1703	194	11	3177	295	120	1866	40	2321
		पैकी मुली	557	843	116	3	1519	155	53	866	25	1099
7	अर्जुनी/भा	एकूण	2112	2223	94	81	4510	275	172	3067	50	3564
		पैकी मुली	1007	1087	46	33	2173	155	81	1925	26	2187
8	देवरी	एकूण	2264	4421	883	149	7717	702	108	2469	165	3444
		पैकी मुली	1086	2194	420	61	3761	398	25	1469	65	1957
एकूण जिल्हा		एकूण	9223	16867	2280	664	29034	2555	1026	12865	413	16859
		पैकी मुली	4249	8458	1127	296	14130	1626	490	7013	200	9329

तक्ता क्रमांक - 10.5 (पुढे चालु)

शैक्षणिक संस्थांतील अनुसूचित जमातीच्या विद्यार्थ्यांची संख्या

जिल्हा -गोंदिया

संदर्भ वर्ष:2008-09

अ. क्र.	तालुका	बाब	उच्च माध्यमिक विद्यार्थी 2008-2009					महाविद्यालयातील विद्यार्थी (सर्व) 2008-09					एकूण
			शासकीय	स्थानिक संस्था	खाजगी		एकूण	शासकीय	स्थानिक संस्था	खाजगी		एकूण	
					अनुदानित	विना अनुदानित				अनुदानित	विना अनुदानित		
(1)	(2)	(3)	(14)	(15)	(16)	(17)	(18)	(19)	(20)	(21)	(22)	(23)	(24)
1	तिरोडा	एकूण	0	213	165	5	383	0	0	61	5	66	3609
		पैकी मुली	0	127	55	1	183	0	0	22	2	24	1697
2	गोरेगाव	एकूण	0	84	200	12	296	0	0	49	11	60	3467
		पैकी मुली	0	46	100	6	152	0	0	21	9	30	1782
3	गोंदिया	एकूण	251	208	305	32	796	0	0	134	83	217	8807
		पैकी मुली	102	95	132	8	337	0	0	89	24	113	4365
4	आमगाव	एकूण	0	92	115	12	219	0	0	57	9	66	2414
		पैकी मुली	0	44	55	3	102	0	0	22	2	24	1226
5	सालेकसा	एकूण	92	29	430	25	576	0	0	57	6	63	5605
		पैकी मुली	44	19	175	8	246	0	0	22	2	24	2928
6	स/अर्जुनी	एकूण	46	120	288	30	484	0	0	39	46	85	6067
		पैकी मुली	16	53	169	12	250	0	0	16	23	39	2907
7	अर्जुनी/भा	एकूण	114	172	335	28	649	0	0	148	41	189	8912
		पैकी मुली	53	81	128	14	276	0	0	71	16	87	4723
8	देवरी	एकूण	525	108	338	15	986	0	0	69	9	78	12225
		पैकी मुली	220	25	165	6	416	0	0	26	4	30	6164
एकूण जिल्हा		एकूण	1028	1026	2176	159	4389	0	0	614	210	824	51106
		पैकी मुली	435	490	979	58	1962	0	0	289	82	371	25792

आधार - 1) शिक्षणाधिकारी, (प्राथमिक / माध्यमिक) जि.प. गोंदिया

2) सहसंचालक, उच्च शिक्षण महाविद्यालय, नागपूर विभाग नागपूर.

तक्ता क्रमांक - 10.6

शारीरिक शिक्षण महाविद्यालये, क्रीडांगणे, क्रीडा संस्था आणि क्रीडा शिष्यवृत्तीधारक

जिल्हा-गोंदिया

संदर्भ वर्ष-2008-09

अ.क्र.	तालुका	शारीरिक शिक्षण महाविद्यालये (संख्या)	अधिकृत क्रीडांगणे, व्यायाम शाळा (संख्या)		खेळाच्या स्टेडियमची संख्या	अधिकृत जलतरण तलाव (संख्या)	वर्षात घेतलेली क्रीडा प्रशिक्षण शिबिरे (संख्या)	राज्यपातळीवर निवड झालेल्या खेळाडूंची संख्या		क्रीडा शिष्यवृत्ती धारकांची संख्या	
			क्रीडांगणे	व्यायाम शाळा				एकूण	पैकी मुली	एकूण	पैकी मुली
(1)	(2)	(3)	(4)	(5)	(6)	(7)	(8)	(9)	(10)	(11)	(12)
1	तिरोडा	0	5	15	1	0	1	30	15	0	0
2	गोरेगाव	0	3	5	0	0	1	20	10	0	0
3	गोंदिया	3	4	15	1	1	1	64	32	1	0
4	आमगाव	0	3	5	1	0	1	47	30	3	1
5	सालेकसा	0	3	2	0	0	1	12	8	0	0
6	स/अर्जुनी	0	7	6	0	0	1	14	14	0	0
7	अर्जुनी/मो.	0	5	4	0	0	1	13	13	0	0
8	देवरी	0	3	10	0	0	1	28	28	0	0
एकूण जिल्हा		3	33	62	3	1	8	228	150	4	1

टिप - स्तंभ क्र.4 ते 8 मध्ये जिल्हा क्रीडा अधिकारी यांच्या मार्फत अनुदान वितरीत केलेल्या शाळा व नोंदणीकृत क्रीडा संस्था यांचा समावेश आहे.

आधार - जिल्हा क्रीडा अधिकारी, गोंदिया .

तक्ता क्रमांक - 10.7

इयत्तानिहाय विद्यार्थ्यांची संख्या

जिल्हा -गोंदिया

संदर्भ वर्ष - 30 सप्टेंबर, 2008

अ.क्र.	तालुका	इयत्ता						
		1 ली	2 री	3 री	4 थी	5 वी	6 वी	7 वी
	(2)	(3)	(4)	(5)	(6)	(7)	(8)	(9)
1	तिरोडा	4787	4505	4559	4598	1966	2133	1907
2	गोरेगाव	3580	3421	3780	3685	1478	1437	1446
3	गोंदिया	11387	11055	11420	11031	4402	4590	4345
4	आमगाव	3447	3455	3709	3632	1430	1400	1307
5	सालेकसा	2800	2863	2985	2931	1435	1405	1401
6	स /अर्जुनी	3081	2884	3120	3083	1249	1247	1252
7	अर्जुनी /मो.	3942	3750	3898	3718	1316	1316	1302
8	देवरी	3563	3368	3654	3668	1312	1314	1311
एकूण जिल्हा		36587	35301	37125	36346	14588	14842	14271

अ.क्र.	तालुका	इयत्ता					
		8 वी	9 वी	10 वी	11 वी	12 वी	एकूण
	(2)	(10)	(11)	(12)	(13)	(14)	(15)
1	तिरोडा	3187	3179	3053	2010	1983	37867
2	गोरेगाव	1461	1484	1494	1045	1041	25352
3	गोंदिया	6661	6599	6599	4316	3635	86040
4	आमगाव	2032	2009	2004	1608	1600	27633
5	सालेकसा	1887	1766	1753	1005	833	23064
6	स /अर्जुनी	2243	2215	2095	1578	1558	25605
7	अर्जुनी /मो.	2450	2473	2433	2245	2209	31052
8	देवरी	1665	1659	1674	1100	868	25156
एकूण जिल्हा		21586	21384	21105	14907	13727	281769

आधार - 1) शिक्षणाधिकारी, (प्राथमिक / माध्यमिक) जि.प. गोंदिया

तक्ता क्रमांक - 11.1
सार्वजनिक व शासन सहाय्यीत वैद्यकीय सुविधांची माहिती

जिल्हा- गोंदिया

संदर्भ वर्ष -2008-09

अ. क्र.	तालुका	रुग्नालय	दवाखाने	प्रसूतिगृहे	प्राथमिक आरोग्य केंद्रे	उपकेंद्रे	डॉक्टर व वैद्य	परिचारिका	खाटांची संख्या एकूण
(1)	(2)	(3)	(4)	(5)	(6)	(7)	(8)	(9)	(10)
1	तिरोडा	1	4	5	4	30	25	57	106
2	गोरेगाव	1	5	5	5	22	19	40	60
3	गोंदिया	3	8	8	8	46	80	162	658
4	आमगाव	1	4	5	4	22	20	51	90
5	सालेकसा	1	4	5	4	22	17	42	80
6	स/ अर्जुनी	1	4	4	4	27	20	41	84
7	अर्जुनी मो.	2	6	5	6	38	25	64	126
8	देवरी	2	4	3	4	30	23	54	114
एकूण जिल्हा		12	39	40	39	237	229	511	1318

अ. क्र.	तालुका	खाटांची संख्या		उपचार केलेले आंतररुग्ण (00)			उपचार केलेले बाह्यरुग्ण (00)		
		एकूण पैकी स्त्रियां साठी	एकूण पैकी मुलां साठी	पुरुष	स्त्रिया	मुले	पुरुष	स्त्रिया	मुले
(1)	(2)	(11)	(12)	(13)	(14)	(15)	(16)	(17)	(18)
1	तिरोडा	30	30	234	248	191	762	512	263
2	गोरेगाव	15	15	67	87	97	401	392	182
3	गोंदिया	274	140	716	3759	353	1879	722	386
4	आमगाव	35	25	108	92	127	471	464	240
5	सालेकसा	25	25	70	88	75	332	250	244
6	स/ अर्जुनी	25	20	88	102	69	387	325	219
7	अर्जुनी मो.	40	45	84	167	113	467	495	258
8	देवरी	35	43	168	172	171	535	462	193
एकूण जिल्हा		479	343	1535	4715	1196	5234	3622	1985

- आधार -1) जिल्हा शल्य चिकित्सक, सामान्य रुग्णालय,गोंदिया
2) जिल्हा आरोग्य अधिकारी, जिल्हा परिषद,गोंदिया
3) स्वास्थ्यअधिकारी, रेल्वे दवाखाना, गोंदिया

तक्ता क्रमांक - 11.2

नोंदणी केलेल्या जन्म-मृत्यूंची संख्या

जिल्हा-गोंदिया.

संदर्भ वर्ष: 2004

अ. क्र.	तालुका	एकूण/ ग्रामीण/ नागरी	नोंदलेल्या जन्मांची संख्या			नोंदलेल्या मृत्यूंची संख्या			बाल मृत्यूंची संख्या		
			पुरुष	स्त्रिया	एकूण	पुरुष	स्त्रिया	एकूण	पुरुष	स्त्रिया	एकूण
(1)	(2)	(3)	(4)	(5)	(6)	(7)	(8)	(9)	(10)	(11)	(12)
1	तिरोडा	एकूण	1239	1179	2418	608	406	1014	0	0	21
		ग्रामीण	1057	990	2047	515	362	877	0	0	21
		नागरी	182	189	371	93	44	137	0	0	0
2	गोरेगाव	एकूण	1085	962	2047	484	324	808	0	0	19
		ग्रामीण	1085	962	2047	484	324	808	0	0	19
		नागरी	0	0	0	0	0	0	0	0	0
3	गोंदिया	एकूण	5107	4540	9647	1555	1159	2714	0	0	195
		ग्रामीण	2211	1913	4124	1066	737	1803	0	0	37
		नागरी	2896	2627	5523	489	422	911	0	0	158
4	आमगाव	एकूण	1230	1032	2262	484	319	803	0	0	18
		ग्रामीण	1230	1032	2262	484	319	803	0	0	18
		नागरी	0	0	0	0	0	0	0	0	0
5	सालेकसा	एकूण	774	674	1448	309	201	510	0	0	5
		ग्रामीण	774	674	1448	309	201	510	0	0	5
		नागरी	0	0	0	0	0	0	0	0	0
6	स/अर्जुनी	एकूण	926	770	1696	380	279	659	0	0	16
		ग्रामीण	926	770	1696	380	279	659	0	0	16
		नागरी	0	0	0	0	0	0	0	0	0
7	अर्जुनी /मो.	एकूण	1201	1015	2216	464	300	764	0	0	22
		ग्रामीण	1201	1015	2216	464	300	764	0	0	22
		नागरी	0	0	0	0	0	0	0	0	0
8	देवरी	एकूण	1094	1073	2167	413	307	720	0	0	27
		ग्रामीण	1094	1073	2167	413	307	720	0	0	27
		नागरी	0	0	0	0	0	0	0	0	0
जिल्हा	एकूण	12656	11245	23901	4697	3295	7992	0	0	323	
	ग्रामीण	9578	8429	18007	4115	2829	6944	0	0	165	
	नागरी	3078	2816	5894	582	466	1048	0	0	158	

आधार - आरोग्य सेवा संचालनालय, महाराष्ट्र राज्य, पुणे

तक्ता क्रमांक - 11.3

विविध कारणांनुसार मृत्यूची संख्या-2004

जिल्हा - गोंदिया

संदर्भ वर्ष-2004

अ. क्र.	मृत्यूचे कारण	मृत्यूची संख्या
(1)	(2)	(3)
अ	साथीचे विकार	
1	हिवताप	11
2	विषमज्वर	14
3	क्षयरोग	156
4	न्युमोनिया/ श्वसन क्रियेसंबधी	277
5	अमांश, अतिसार, गॅस्ट्रो	5
ब	बिगर साथीचे विकार	
1	एडस	उ.ना.
2	हृदय विकार	316
3	कर्करोग	163
4	बाळंतपणात मातेचा मृत्यू	उ.ना.
5	पक्षाघात	उ.ना.
6	मूत्रपिंड विषयक	उ.ना.
क	अपघात	
1	आत्महत्या	24
2	रहदारी वाहतूक	35
3	विद्युत धक्का	उ.ना.
4	भाजणे/ जळणे	उ.ना.
5	इतर अपघात	62
ड	इतर कारणे	6929
एकूण मृत्यू		7992

आधार - आरोग्य सेवा संचालनालय, महाराष्ट्र राज्य, पुणे

तक्ता क्रमांक - 11.4

माता व बाल संगोपन कार्यक्रमांतर्गत लस टोचणी

जिल्हा -गोंदिया

संदर्भ वर्ष : 2008-09

अ.क्र.	तालुका	ग्रामीण/ एकूण	त्रिगुणी लस	पोलिओ	बीसीजी	गोवर	द्विगुणी (डी.टी.)	घनुवात लस		
								10 वर्ष	16 वर्ष	गरोदर स्त्रिया
(1)	(2)	(3)	(4)	(5)	(6)	(7)	(8)	(9)	(10)	(11)
1	तिरोड	ग्रामीण	2129	2129	2133	2039	2592	2669	3106	2296
		एकूण	2438	2438	2472	2342	3105	3029	3345	2663
2	गोरेगाव	ग्रामीण	1818	1818	1850	1669	2454	2443	2360	2008
		एकूण	1818	1818	1850	1669	2454	2443	2360	2008
3	गोंदिया	ग्रामीण	4650	4650	4688	4226	5458	5176	5351	5134
		एकूण	5201	5201	5879	5345	8409	7520	7150	7769
4	आमगाव	ग्रामीण	2013	2013	1951	1731	2401	2621	2576	2111
		एकूण	2013	2013	1951	1731	2401	2621	2576	2111
5	सालेकसा	ग्रामीण	1455	1455	1418	1418	1767	1795	1812	1679
		एकूण	1455	1455	1418	1418	1767	1795	1812	1679
6	स/अर्जुनी	ग्रामीण	1799	1799	1867	1647	2050	2329	2330	1910
		एकूण	1799	1799	1867	1647	2050	2329	2330	1910
7	अर्जुनी/मो	ग्रामीण	2340	2340	2182	2060	2985	3084	2791	2697
		एकूण	2340	2340	2182	2060	2985	3084	2791	2697
8	देवरी	ग्रामीण	2917	2917	2172	1976	2401	2290	2321	2394
		एकूण	2917	2917	2172	1976	2401	2290	2321	2394
जिल्हा एकूण		ग्रामीण	19121	19121	18261	16766	22108	22407	22647	20229
		एकूण	19981	19981	19791	18188	25572	25111	24685	23231

- आधार - 1) जिल्हा शल्य चिकित्सक, सामान्य रुग्णालय, गोंदिया
2) जिल्हा आरोग्य अधिकारी, जिल्हा परिषद, गोंदिया

तक्ता क्रमांक - 11.5

कुटुंब कल्याण कार्यक्रम

जिल्हा - गोदिया

संदर्भ वर्ष : 2008-09

अ. क्र.	तालुका	एकूण/ ग्रामीण	कुटुंब कल्याण केंद्रांची संख्या	जननक्षम जोडप्यांची संख्या	31 मार्च अखेर संरक्षित जोडप्यांची संख्या			
					पुरुष नसबंदी	स्त्रियांची नसबंदी	लूपपध्दती	इतर पध्दतीने
(1)	(2)	(3)	(4)	(5)	(6)	(7)	(8)	(9)
1	तिरोडा	एकूण	5	32046	2250	16793	0	1824
		ग्रामीण	4	24192	2363	14504	0	1824
2	गोरेगाव	एकूण	6	21522	2416	12616	0	1216
		ग्रामीण	6	21522	2416	12616	0	1216
3	गोदिया	एकूण	11	100784	6810	53399	0	13345
		ग्रामीण	8	47375	4566	26602	0	2895
4	आमगाव	एकूण	5	22438	2832	12732	0	1473
		ग्रामीण	5	22438	2832	12732	0	1473
5	सालेकसा	एकूण	5	15100	2322	7732	0	1100
		ग्रामीण	5	15100	2322	7732	0	1100
6	स/अर्जुनी	एकूण	5	19938	2570	11079	0	1442
		ग्रामीण	5	19938	2570	11079	0	1442
7	अर्जुनी/ भा.	एकूण	8	25480	3103	13657	0	2092
		ग्रामीण	8	25480	3103	13657	0	2092
8	देवरी	एकूण	6	19639	5967	7057	0	1107
		ग्रामीण	6	19639	5967	7057	0	1107
एकूण जिल्हा		एकूण	51	256947	28270	135065	0	23599
		ग्रामीण	47	195684	26139	105979	0	13149

आधार:-1) जिल्हा शल्य चिकित्सक, सामान्य रुग्णालय, गोदिया

2) जिल्हा आरोग्य अधिकारी, जिल्हा परिषद, गोदिया

विविध विकास शीर्षाखाली झालेला योजनांतर्गत खर्च

जिल्हा -गोंदिया

संदर्भ वर्ष : 2008-09 (रुपये लाखात)

अ. क्र.	विकास शीर्ष व उपशीर्ष	जिल्हा पातळीवरील योजनांवर झालेला खर्च						
		बिगर - आदिवासी योजना	आदिवासी उपयोजना	आदिवासी उपयोजना क्षेत्राबाहेरील	विशेष घटक योजना	स्टेटपूल	अनुशेष	एकूण
(1)	(2)	(3)	(4)	(5)	(6)	(7)	(8)	(9)
1	कृषि व संलग्न सेवा							
	1.1 पीक संवर्धन	6.67	34.51	10.32	199.53	0.00	0.00	251.03
	1.2 फलोत्पादन	5.50	0.00	0.00	0.00	0.00	0.00	5.50
	1.3 मृदसंधारण	275.00	0.00	0.00	0.00	0.00	0.00	275.00
	1.4 पशुसंवर्धन	74.51	11.70	2.20	25.53	0.00	0.00	113.94
	1.5 दुग्धव्यवसाय विकास	5.00	8.30	0.20	0.00	0.00	0.00	13.50
	1.6 मत्स्यव्यवसाय	0.00	0.00	0.00	0.00	0.00	0.00	0.00
	1.7 वने	32.76	21.70	8.92	0.00	0.00	0.00	63.38
	1.8 पणन, कोठारे व वखारी	0.00	0.00	0.00	0.00	0.00	0.00	0.00
	1.9 सहकार	27.00	0.43	0.00	1.60	0.00	0.00	29.03
	एकूण (एक)	426.44	76.64	21.64	226.66	0.00	0.00	751.38
2	ग्रामीण विकास							
	2.1 एकात्मिक ग्रामीण विकास	143.47	19.45	30.34	77.73	0.00	0.00	270.99
	2.2 अवर्षण प्रवण क्षेत्र कार्यक्रम	0.00	0.00	0.00	0.00	0.00	0.00	0.00
	2.3 जवाहर रोजगार योजना	104.27	41.72	29.15	73.37	0.00	0.00	248.51
	2.4 रोजगार हमी योजना	12.40	0.00	0.00	0.00	0.00	0.00	12.40
	2.5 जमीन सुधारणा	0.00	0.00	0.00	0.00	0.00	0.00	0.00
	2.6 सामूहिक विकास	0.00	0.00	0.00	0.00	0.00	0.00	0.00
	2.7 ग्रामीण स्वच्छता कार्यक्रम	275.80	0.00	0.00	60.00	0.00	0.00	335.80
	एकूण (दोन)	535.94	61.17	59.49	211.10	0.00	0.00	867.70
3	पाटबंधारे व पूरनियंत्रण							
	3.1 लघु पाटबंधारे -	246.94	101.74	39.01	0.00	0.00	0.00	387.69
	3.2 जलप्रदाय क्षेत्र विकास कार्यक्रम	0.00	0.00	0.00	0.00	0.00	0.00	0.00
	3.3 आयाकट विकास	0.00	0.00	0.00	0.00	0.00	0.00	0.00
	3.4 मध्यम प्रकल्प	0.00	0.00	0.00	0.00	0.00	0.00	0.00
	3.5 पूरनियंत्रण कामे	0.00	0.00	0.00	0.00	0.00	0.00	0.00
	एकूण (तीन)	246.94	101.74	39.01	0.00	0.00	0.00	387.69
4	विद्युत विकास	147.20	20.00	15.00	35.00	0.00	0.00	217.20
	एकूण (चार)	147.20	20.00	15.00	35.00	0.00	0.00	217.20

तक्ता क्रमांक - 12.1 (पुढे चालू)

विविध विकास शीर्षाखाली झालेला योजनांतर्गत खर्च

जिल्हा -गोंदिया

संदर्भ वर्ष : 2008-09 (रुपये लाखात)

अ. क्र.	विकास शीर्ष व उपशीर्ष	जिल्हा पातळीवरील योजनांवर झालेला खर्च						
		बिगर - आदिवासी योजना	आदिवासी उपयोजना	आदिवासी उपयोजना क्षेत्राबाहेरील	विशेष घटक योजना	स्टेटपूल	अनुशेष	एकूण
(1)	(2)	(3)	(4)	(5)	(6)	(7)	(8)	(9)
5	उद्योग व खाणकाम							
	5.1 मोठे व मध्यम उद्योग	0.00	0.00	0.00	0.00	0.00	0.00	0.00
	5.2 ग्रामीण व लघु उद्योग	7.41	46.91	0.75	6.80	0.00	0.00	61.87
	एकूण (पाच)	7.41	46.91	0.75	6.80	0.00	0.00	61.87
6	वाहतूक व दळणवळण							
	6.1 मोठे व लहान बंदरे	0.00	0.00	0.00	0.00	0.00	0.00	0.00
	6.2 अंतर्देशीय जलवाहतूक	0.00	0.00	0.00	0.00	0.00	0.00	0.00
	6.3 रस्ते विकास	330.14	46.91	200.58	0.00	296.07	89.13	962.83
	एकूण (सहा)	330.14	46.91	200.58	0.00	296.07	89.13	962.83
7	सामान्य आर्थिक सेवा							
	7.1 पर्यटन	2.23	0.00	0.00	0.00	0.00	0.00	2.23
	7.2 स्थानिक विकास कार्यक्रम	0.00	0.00	0.00	0.00	0.00	0.00	0.00
	एकूण (सात)	2.23	0.00	0.00	0.00	0.00	0.00	2.23
8	सामाजिक आणि सामूहिक सेवा							
	8.1 सामान्य शिक्षण	32.56	0.00	0.00	25.13	0.00	0.00	57.69
	8.2 क्रिडा व युवक कल्याण	62.54	16.00	12.00	14.00	0.00	0.00	104.54
	8.3 कला व संस्कृती	9.00	0.00	0.00	0.00	0.00	0.00	9.00
	8.4 तांत्रिक शिक्षण	4.52	0.00	0.00	0.30	0.00	0.00	4.82
	8.5 वैद्यकीय शिक्षण व औषधी द्रव्ये	56.90	0.00	0.00	0.00	0.00	0.00	56.90
	8.6 आरोग्य सेवा	375.15	173.13	117.16	0.00	0.00	0.00	665.44
	8.7 ग्रामीण पाणी पुरवठा व स्वच्छता	21.04	59.26	27.18	55.86	0.00	0.00	163.34
	8.8 गृहनिर्माण	5.86	0.00	0.00	0.00	0.00	0.00	5.86
	8.9 नगर विकास	334.00	0.00	0.00	165.60	0.00	0.00	499.60
	8.10 माहिती व प्रसिध्दी	0.00	0.00	0.00	0.00	0.00	0.00	0.00
	8.11 मागासवर्गीयांचे कल्याण	34.57	632.55	256.85	594.83	0.00	0.00	1518.80
	8.12 कामगार व कामगार कल्याण	151.09	86.50	4.52	4.24	0.00	0.00	246.35
	8.13 समाज कल्याण	9.84	2.99	3.48	10.00	0.00	0.00	26.31
	8.14 स्थानिक विकास कार्यक्रम	0.00	0.00	0.00	0.00	0.00	0.00	0.00
	8.15 पोषण	0.00	0.00	0.00	0.00	0.00	0.00	0.00
	एकूण (आठ)	1097.07	970.43	421.19	869.96	0.00	0.00	3358.65
	एकूण (एक ते आठ)	2793.37	1323.80	757.66	1349.52	296.07	89.13	6609.55

आधार - जिल्हा नियोजन अधिकारी, गोंदिया

तक्ता क्रमांक - 12.2

रोजगार हमी योजना

जिल्हा -गोंदिया

संदर्भ वर्ष : 2008-09

अ. क्र.	बाब	कामाचा प्रकार					
		सिंचन	सार्वजनिक कामे (रस्ते)	कृषि	वनीकरण	इतर	एकूण
(1)	(2)	(3)	(4)	(5)	(6)	(7)	(8)
1	नियोजित कामांची संख्या	1467	1060	400	70	84	3081
2	मंजूर केलेल्या कामांची संख्या	1090	967	370	70	84	2581
3	सुरु केलेल्या कामांची संख्या	625	967	339	65	72	2068
4	पूर्ण केलेल्या कामांची संख्या	253	90	78	15	46	482
5	मध्येच बंद केलेल्या कामांची संख्या	0	0	0	0	0	0
6	कामांसाठी केलेली तरतूद	4027	1157	429	62	88	5763
7	कामांवर झालेला एकूण खर्च (रु.लाखात)	619	1043	163	51	86	1962
8	रोजगार निर्मिती (मनुष्य दिवस लाखात)	6.10	15.34	2.40	0.76	1.26	28.85

आधार - जिल्हाधिकारी कार्यालय,रोजगार हमी योजना,गोंदिया

तक्ता क्रमांक - 12.3

रोजगार हमी योजनेखाली घेतलेली कामे, त्यावरील रोजगार व खर्च

जिल्हा - गोंदिया

संदर्भ:वर्ष : 2008-09

अ. क्र.	महिना	खर्च (रुपये लाखात)		मनुष्य दिवस (लाखात)	रोजगार हमी योजनेखालील कामांची संख्या
		प्रत्यक्ष (महिऱ्यातील)	संचित आर्थिक वर्षाच्या		
(1)	(2)	(3)	(4)	(5)	(6)
1	एप्रिल 2008	251	251	3.68	292
2	मे 2008	261	512	3.84	269
3	जून 2008	259	771	3.81	37
4	जुलै 2008	39	810	0.57	20
5	ऑगस्ट 2008	37	847	0.54	20
6	सप्टेंबर 2008	32	879	0.46	60
7	ऑक्टोबर 2008	30	909	0.44	180
8	नोव्हेंबर 2008	110	1019	1.62	190
9	डिसेंबर 2008	211	1230	3.11	200
10	जानेवारी 2009	261	1491	3.83	210
11	फेब्रुवारी 2009	235	1726	3.48	300
12	मार्च 2009	236	1962	3.47	290

आधार - जिल्हाधिकारी कार्यालय, (रो.ह.यो.शाखा), गोंदिया .

पिण्याच्या पाण्याच्या सोयी व टंचाई संबंधी केलेल्या उपाययोजना

जिल्हा- गोंदिया

संदर्भ : 2008-09

अ. क्र.	बाबी									जिल्हा एकूण
		तिरोडा	गोंगाव	गोंदिया	आम्नाव	सालेकरा	स/अजुनी	अजुनी/मि	देवरी	
1	(2)	(3)	(4)	(5)	(6)	(7)	(8)	(9)	(10)	(11)
1	वस्ती असलेल्या गावांची एकूणसंख्या	118	100	144	89	78	101	142	121	893
2	गावातील वाड्या/वस्त्यांची संख्या	42	73	99	73	126	91	41	136	681
3	बारा महिने पुरेसे पाणी उपलब्ध असलेल्या									
	3.1 गावांची संख्या	21	48	93	26	22	23	37	67	337
	3.2 त्याखालील वाड्या / वस्त्यांची संख्या	33	48	82	20	37	69	5	82	376
4	पिण्याच्या पाण्याची टंचाई असलेली गावे व वाड्या/वस्त्या	0	0	0	0	0	0	0	0	0
	संदर्भ वर्षातील	0	0	0	0	0	0	0	0	0
	अ) एकूण टंचाईग्रस्त गावे (संख्या)	97	52	51	63	56	78	105	54	556
	ब) एकूण वाड्या/वस्त्या (संख्या)	9	25	17	53	89	22	36	54	305
	बृहत आराखड्यानुसार	0	0	0	0	0	0	0	0	0
	अ) एकूण टंचाईग्रस्त गावे (संख्या)	97	52	51	63	56	78	105	54	556
	ब) एकूण टंचाईग्रस्त वाड्या/वस्त्या (संख्या)	9	25	17	53	89	22	36	54	305
	केलेली उपाययोजना	0	0	0	0	0	0	0	0	0
	अ) टँकरने पुरवठा होणा-या									
	गावांची संख्या	0	0	0	0	0	0	0	0	0
	गावांतील वाड्या/वस्त्यांची संख्या	0	0	0	0	0	0	0	0	0
	टँकरची संख्या	0	0	0	0	0	0	0	0	0
	ब) बैलगाडीने पुरवठा होणा-या									
	गावांची संख्या	0	0	0	0	0	0	0	0	0
	गावांतील वाड्या/वस्त्यांची संख्या	0	0	0	0	0	0	0	0	0
	बैलगाड्यांची संख्या	0	0	0	0	0	0	0	0	0
	क) इतर साधनांनी पुरवठा होणा-या									
	गावांची संख्या	70	47	50	51	53	75	98	31	475
	गावांतील वाड्या/वस्त्यांची संख्या	10	19	5	45	11	20	34	7	151
	साधने संख्या	80	66	55	96	134	95	132	38	696

आधार :- कार्यकारी अभियंता ग्रामीण पाणीपुरवठा जिल्हा परिषद गोंदिया

तक्ता क्रमांक 12.5
रासायनिक खतांचे वाटप

जिल्हा - गोंदिया

संदर्भ : 2008-09

अ.क्र.	तालुका	रासायनिक खतांचे वाटप (मे.टन)		
		नियंत्रित संस्थांकडून	खाजगी संस्थांकडून	एकूण
(1)	(2)	(3)	(4)	(5)
1	तिरोडा	1382	4147	5529
2	गोरेगाव	675	2025	2700
3	गोंदिया	2602	7808	10410
4	आमगाव	2695	8085	10780
5	सालेकसा	1057	3172	4229
6	स/अर्जुनी	1100	3300	4400
7	अर्जुनी / भा .	1463	4388	5851
8	देवरी	1245	3735	4980
जिल्हा एकूण		12219	36660	48879

आधार - कृषि विकास अधिकारी, जिल्हा परिषद, गोंदिया.

तक्ता क्रमांक - 12.6

साखर कारखाने

जिल्हा:-गोंदिया

संदर्भ वर्ष : 2008-09

अ.क्र.	तालुका	साखर कारखान्याचे नाव	सहकारी/ खाजगी	कंत्रमगार(संख्या)		गळीत क्षमता मे.टन	अन्वय म्ये.टन	साखरेचे उत्पादन मे.टन	इतर उत्पादने			
				नियमित	हंगामी				सुयोन्त मे. टन	पेपर मे. टन	फ्लार्क हन्बर लि.	वीज मे. वॅट
(1)	(2)	(3)	(4)	(5)	(6)	(7)	(8)	(9)	(10)	(11)	(12)	(13)
1	तिरोड									--		
2	गोरेगाव								--			
3	गोंदिया							क				
4	आमगाव						रं					
5	सालेकसा					नि						
6	स/अर्जुनी				--							
7	अर्जुनी / भा .			--								
8	देवरी		--									
जिल्हा एकुण		--										

टिप -गोंदिया जिल्ह्यात साखर कारखाना नाही.

आधार - साखर आयुक्तालय, पुणे

तक्ता क्रमांक - 12.7

वीस कलमी कार्यक्रमाची भौतिक प्रगती.

जिल्हा:- गोदिया

संदर्भ वर्ष : 2007-08

अ.क्र.	बाब	परिमाण	उद्दिष्ट	साध्य
(1)	(2)	(3)	(4)	(5)
1	अ) स्वर्णजयंती ग्राम स्वरोजगार योजना	लाभधारकांची संख्या	3545	3545
	ब) जवाहर ग्राम समृद्धी योजना	लाख मनुष्य दिवस	0.00	0.00
	क) लघुउद्योग स्थापन करणे	उद्योग संख्या	0	0
2	अ) अतिरिक्त जमिनीचे वाटप	हेक्टर	0	0
	ब) लाभधारक	संख्या-अनु.जाती	0	0
		अनु.जमाती	0	0
		इतर	0	0
3	वेठबिगरांचे पुनर्वसन	खेडी संख्या	0	0
4	पिण्यासाठी स्वच्छ पाणी	खेडी संख्या	139	139
5	अ) प्राथमिक आरोग्य केंद्र	केंद्र संख्या	0	0
	ब) उपकेंद्र	उपकेंद्र संख्या	0	0
6	अ) कुटुंब नियोजन शस्त्रक्रिया	संख्या	8500	8042
	ब) समतुल्य शस्त्रक्रिया	संख्या	5100	5316
7	अ) एकात्मिक बालविकास सेवा गट	संख्या	0	0
	ब) अंगणवाडी	संख्या	0	0
8	अ) अनु.जातीच्या कुटुंबांना सहाय्य	संख्या	820	820
	ब) अनु.जमातीच्या कुटुंबांना सहाय्य	संख्या	953	953
9	अ) घरांसाठी जागा (इंदिरा आवास योजना)	संख्या	0	0
	ब) घरबांधणीसाठी अर्थसहाय्य (इंदिरा आवास योजना)	संख्या	1555	1555
	क) आर्थिकदृष्ट्या दुर्बल घटकांसाठी घरे	संख्या	0	0
	ड) कमी उत्पन्न गटासाठी घरे	संख्या	0	0
10	गलिच्छ वस्ती सुधारणा	लोकसंख्या	0	0
11	झाडे लावणे	रोपे संख्या लाखात	3.88	0
12	रास्त भावाची दुकाने उघडणे	संख्या	0	0
13	अ) खेड्यांचे विद्युतीकरण	संख्या	0	0
	ब)पंप संचासाठी विद्युतीकरण	संख्या	1696	1166
	क) सुधारित चुली	संख्या	0	0
	ड) बायोगॅस	संख्या	150	150

टिप :- जिल्हा सहाय्यक नियोजन अधिकारी यांचेशी चर्चे अंती सन 2008-09 चा विस कलमी कार्यक्रम चा अहवाल उपलब्ध नसल्यामळे सन 2007-08 चीच माहिती देण्यांत येत आहे.

आधार - जिल्हा नियोजन अधिकारी, गोदिया

तक्ता क्रमांक -12.8

स्थानिक विकास कार्यक्रम (लोकसभा मतदार संघ)

जिल्हा - गोंदिया

संदर्भ वर्ष : 2008-09

अ. क्र.	लोकसभा मतदार संघाचे नांव	मतदार संघाला मंजूर तरतूद (रुपये हजारात)	मंजूर कामांची संख्या			मंजूर कामांची अंदाजित किंमत	संदर्भ वर्षात झालेला एकूण खर्च (रुपये हजारात)
			जुनी अपूर्ण कामे	संदर्भ वर्षातील नवीन कामे	एकूण		
(1)	(2)	(3)	(4)	(5)	(6)	(7)	(8)
1	चिमुर्	2900	7	17	24	4678	3246
2	भंडारा	10000	15	50	65	11805	6164
एकूण		12900	22	67	89	16483	9410

आधार - जिल्हा नियोजन अधिकारी, गोंदिया

तक्ता क्रमांक - 12.9

स्थानिक विकास कार्यक्रम (विधानसभा मतदार संघ)

जिल्हा - गोंदिया

संदर्भ वर्ष : 2008-09

अ. क्र.	विधानसभा मतदार संघाचे नांव	मतदार संघाला मंजूर तरतूद (रुपये हजारात)	मंजूर कामांची संख्या			मंजूर कामांची अंदाजित किंमत (रुपये हजारात)	संदर्भ वर्षात झालेला एकूण खर्च (रुपये हजारात)
			जुनी अपूर्ण कामे	संदर्भ वर्षातील नवीन कामे	एकूण		
(1)	(2)	(3)	(4)	(5)	(6)	(7)	(8)
1	गोंदिया	10000	6	100	106	12387	9658
2	तिरोडा	10000	26	38	64	9678	9127
3	गोरेगाव	10000	23	32	55	8878	9141
4	आमगाव	10000	17	60	77	9449	9190
5	साकोली	0	0	0	0	0	0
6	लाखंदुर	1550	0	4	4	1550	0
एकूण		41550	72	234	306	41942	37116

आधार - जिल्हा नियोजन अधिकारी, गोंदिया

तक्ता क्रमांक - 12.10

स्थानिक विकास कार्यक्रम (राज्यसभा सदस्य)

जिल्हा -गोंदिया

संदर्भ वर्ष : 2008-09

अ. क्र.	राज्यसभा सदस्य नाव	जिल्ह्याकरिता उपलब्ध करून दिलेली तरतूद (रुपये हजारात)	मंजूर कामांची संख्या			मंजूर कामांची अंदाजित किंमत (रुपये हजारात)	संदर्भ वर्षात झालेला एकूण खर्च (रुपये हजारात)
			जुनी अपूर्ण कामे	संदर्भ वर्षातील नवीन कामे	एकूण		
(1)	(2)	(3)	(4)	(5)	(6)	(7)	(8)
1	श्री. प्रफुल पटेल	20000	31	67	98	18505	30076
एकूण		20000	31	67	98	18505	30076

आधार - जिल्हा नियोजन अधिकारी, गोंदिया .

तक्ता क्रमांक - 12.11

स्थानिक विकास कार्यक्रम (विधानपरिषद सदस्य)

जिल्हा - गोंदिया

संदर्भ वर्ष : 2008-09

अ. क्र.	विधानपरिषद सदस्यांचे नाव	जिल्ह्याकरिता उपलब्ध करून दिलेली तरतूद (रुपये हजारात)	मंजूर कामांची संख्या			मंजूर कामांची अंदाजित किंमत (रुपये हजारात)	संदर्भ वर्षात झालेला एकूण खर्च (रुपये हजारात)
			जुनी अपूर्ण कामे	संदर्भ वर्षातील नवीन कामे	एकूण		
(1)	(2)	(3)	(4)	(5)	(6)	(7)	(8)
1	श्री . राजेन्द्र जैन	5000	26	28	54	6067	2737
3	श्री .नतिीन गडकरी	500	1	0	1	432	57
4	श्री .केशव मानकर	6862	6	35	41	8322	5641
5	श्री .जयप्रकाश छाजेड	500	0	1	1	500	500
एकूण		12862	33	64	97	15321	8935

आधार - जिल्हा नियोजन अधिकारी, गोंदिया .

तक्ता क्रमांक - 13.1
पोलिस अधिकारी/ कर्मचारी यांची संख्या

जिल्हा -गोंदिया

संदर्भ वर्ष:2008-09

अ. क्र.	पदनाम	संख्या	
		एकूण संख्या	पैकी महिलांची संख्या
(1)	(2)	(3)	(4)
1	पोलिस अधिकारी/ कर्मचा-यांची संख्या		
	1.1 पोलिस उपमहानिरीक्षक	0	0
	1.2 पोलिस आयुक्त	0	0
	1.3 पोलिस उप आयुक्त	0	0
	1.4 पोलिस सहायक आयुक्त	0	0
	1.5 पोलिस अधीक्षक	1	0
	1.6 अपर पोलिस अधीक्षक	1	0
	1.7 पोलिस उप अधीक्षक	6	0
	1.8 पोलिस निरीक्षक	35	0
	1.9 पोलिस उप निरीक्षक	65	1
	1.10 पोलिस जमादार/ हवालदार	543	7
	1.11 पोलिस शिपाई / पोलिस नाईक	1503	202
	एकूण पोलिस अधिकारी/ कर्मचारी संख्या	2154	210
2	पोलिस ठाणे	14	xx
3	आउट पोस्ट	5	xx
4	पोलिस चौकी	2	xx
5	लॉकअप्स	13	xx
6	पोलिस ठाणे, आउट पोस्ट व सब पोस्ट आदींची सोय असलेली गावे व शहरे	19	xx
7	पोलिस दलांचा एकूण खर्च (रू.लाखात)	3152	xx

आधार - 1) जिल्हा पोलिस अधीक्षक (ग्रामिण विभाग), गोंदिया

तक्ता क्रमांक - 13.2

दिवाणी व फौजदारी न्यायालयांत निकालात काढलेली प्रकरणे

जिल्हा- गोदिया

संदर्भ वर्ष: 2008-09

अ. क्र.	न्यायालये	एकूण प्रकरणे	मूळ		अपील	
			नियमित	संकीर्ण	नियमित	संकीर्ण
(1)	(2)	(3)	(4)	(5)	(6)	(7)
1	दिवाणी न्यायालय	1247	827	324	65	31
2	फौजदारी न्यायालय	7114	3539	3481	34	60
3	लोक न्यायालय	330	250	80	0	0
4	कामगार न्यायालय	207	180	27	0	0
5	औद्योगिक न्यायालय	244	79	7	158	0
6	कोर्टुबिक न्यायालय	0	0	0	0	0
7	जिल्हा दंडाधिकारी तथा कार्यकारी दंडाधिकारी	3112	0	3112	0	0

आधार -1)जिल्हा व सत्र न्यायाधीश, भंडारा. 2)सदस्य सचिव, जिल्हा विधी सेवा प्राधिकरण, भंडारा
 3) न्यायाधीश, कामगार न्यायालय, गोदिया. 4)सहाय्यक प्रबंधक, औद्योगिक न्यायालय, भंडारा.
 5)समुपदेशक, कोर्टुबिक न्यायालय, गोदिया . 6) जिल्हाधिकारी, दंड शाखा, गोदिया

तक्ता क्रमांक - 14.1

चित्रपट गृहे, व्ही.डी.ओ. केंद्र आणि केबलधारक यांची आकडेवारी

जिल्हा- गोदिया

संदर्भ वर्ष: 31.3.2009

अ.क्र	तालुका	कायम स्वरुपी चित्रपटगृहे		फिरती चित्रपटगृहे		व्हीडीओ केंद्रे		केबल धारक		वसूल केलेला करमणूक कर (रुपये हजारात)
		संख्या	प्रत्येक खेळा साठी असलेली आसन क्षमता	संख्या	प्रत्येक खेळा साठी असलेली आसन क्षमता	संख्या	प्रत्येक खेळा साठी असलेली आसन क्षमता	केबल चालक संख्या	केबल ग्राहक संख्या	
(1)	(2)	(3)	(4)	(5)	(6)	(7)	(8)	(9)	(10)	(11)
1	तिरोडा	1	335	0	0	1	75	4	499	139
2	गोरेगाव	0	0	0	0	1	50	2	203	46
3	गोदिया	2	1513	0	0	4	145	30	4264	2400
4	आमगाव	1	581	0	0	0	0	6	920	344
5	सालेकसा	0	0	0	0	0	0	4	527	75
6	स/अर्जुनी	0	0	1	391	0	0	5	191	57
7	अर्जुनी/मो.	0	0	0	0	3	185	4	491	111
8	देवरी	1	600	0	0	1	50	5	874	158
जिल्हा एकूण		5	3029	1	391	10	505	60	7969	3330

टिप :- वर्ष 2008-09 मध्ये तालुका गोदिया चे 2,स/अर्जुनी चे 1 व अ/मोर.चे 2 विडीओ केंद्र बंद झाले आहेत.तसेच केबलधारका व अ/मोर.मध्ये 3 कमी झालेली आहे.

आधार : जिल्हाधिकारी कार्यालय (करमणूक शाखा), गोदिया .

तक्ता क्रमांक - 14.2

मुद्रणालये आणि त्यांनी प्रकाशित केलेली वर्तमानपत्रे व नियतकालिके

जिल्हा- गोंदिया

संदर्भ वर्ष:31.3.2009

अ.क्र.	तालुका	मुद्रणालयांची संख्या	दैनिक वर्तमान पत्रे आणि नियतकालिके					
			दैनिक	साप्ताहिक	पाक्षिक	मासिक	त्रैमासिक	वार्षिक
(1)	(2)	(3)	(4)	(5)	(6)	(7)	(8)	(9)
1	तिरोडा	4	0	1	0	0	0	0
2	गोरेगाव	5	0	0	0	0	0	0
3	गोंदिया	40	10	19	2	1	0	0
4	आमगाव	6	0	0	0	0	0	0
5	सालेकसा	1	0	0	0	0	0	0
6	स /अर्जुनी	4	0	2	0	0	0	0
7	अर्जुनी /मो.	8	0	0	0	0	0	0
8	देवरी	3	0	0	0	0	0	0
जिल्हा एकूण		71	10	22	2	1	0	0

आधार:- 1) जिल्हा माहिती अधिकारी, गोंदिया

2) जिल्हाधिकारी कार्यालय (गृह शाखा), गोंदिया

तक्ता क्रमांक - 14.3
लोकसभा व विधानसभा निवडणूकीबाबतची आकडेवारी

जिल्हा-गोंदिया

संदर्भ वर्ष 2004

अ. क्र.	मतदारसंघाचे नाव	एकूण मतदारांची संख्या	मतदान केलेल्या मतदारांची संख्या			मतदानाची टक्केवारी	पध्दतिये मिळालेली मते (संख्या) हजाराने	
			पुरुष	स्त्रिया	एकूण		काँग्रेस आय	राष्ट्रवादी काँग्रेस
(1)	(2)	(3)	(4)	(5)	(6)	(7)	(8)	(9)
लोकसभा निवडणूक :		2004						
1	भंडारा	1004	356	322	678	67.53	0	274
2	चिमुर	1113	420	355	775	69.63	0	0
लोकसभा एकूण		2117	776	677	1453	68.63	0	274
गोंदिया विधानसभा निवडणूक :		2004						
8	तिरोडा	154	55	52	107	69.48	0	49
9	गोरेगाव	150	58	56	114	76.00	48	0
10	गोंदिया	181	64	60	124	68.51	51	0
11	आमगाव	197	77	75	152	77.16	0	48
विधानसभा एकूण		682	254	243	497	72.87	99	97

तक्ता क्रमांक - 14.3
लोकसभा व विधानसभा निवडणूकीबाबतची आकडेवारी

जिल्हा-गोंदिया

संदर्भ वर्ष 2004


अ. क्र.	मतदारसंघाचे नाव	पक्षनिहाय मिळालेली मते (संख्या) हजारात						
		बहुजन समाजपार्टी	पी.री.पा. पार्टी	गोडवाना पार्टी	भा.ज.प.	शिवसेना	अपक्ष	इतर पक्ष
(1)	(2)	(10)	(11)	(12)	(13)	(14)	(15)	(16)
लोकसभा निवडणूक : 2004								
1	भंडारा	90	0	12	277	0	25	0
2	चिमुर्	75	238	11	337	0	72	42
लोकसभा एकूण		165	238	23	614	0	97	42
गोंदिया विधानसभा निवडणूक : 2004								
8	तिरोडा	18	0	0	32	0	8	0
9	गोरेगाव	9	1	1	51	0	4	0
10	गोंदिया	13	1	0	0	45	13	1
11	आमगाव	16	0	1	48	0	38	1
विधानसभा एकूण		56	2	2	131	45	63	2

आधार - जिल्हा निवडणूक अधिकारी, जिल्हाधिकारी कार्यालय, भंडारा /गडचिरोली.

भाग - ३

आदिवासी सामाजिक व आर्थिक सांख्यिकी

मार्च, २००९



तक्ते

५

जिल्हा - गोंदिया

तक्ता क्रमांक - 1

आदिवासी उपयोजना क्षेत्रातील गावे व लोकसंख्या

जिल्हा- गोंदिया

(क्षेत्रफळ चौ.कि.मी.) (लोकसंख्या हजारात)

अ. क्र.	तहसील	संपूर्ण तहसील				आदिवासी उपयोजना मुख्य क्षेत्र				अतिरिक्त आदिवासी उपयोजना क्षेत्र			
		गावे	क्षेत्रफळ	एकूण लोकसंख्या	आदिवासी लोकसंख्या (स्तंभ 5 पैकी)	गावे	क्षेत्र-फळ	एकूण लोकसंख्या	आदिवासी लोकसंख्या (स्तंभ 9 पैकी)	गावे	क्षेत्र-फळ	एकूण लोकसंख्या	आदिवासी लोकसंख्या (स्तंभ 13 पैकी)
(1)	(2)	(3)	(4)	(5)	(6)	(7)	(8)	(9)	(10)	(11)	(12)	(13)	(14)
1	तिरोडा	127	617.10	165516	13984	0	0	0	0	0	0	0	0
2	गोरेगांव	104	742.54	116685	16823	0	0	0	0	0	0	0	0
3	गोंदिया	145	653.76	371746	30612	0	0	0	0	0	0	0	0
4	आमगाव	89	317.80	122504	9759	0	0	0	0	10	उ.ना.	6052	1380
5	सालेकसा	85	651.74	77690	21357	0	0	0	0	6	उ.ना.	7911	2687
6	स / अर्जुनी	108	उ.ना.	107493	21711	0	0	0	0	30	उ.ना.	35875	9060
7	अ / मोरगांव	161	1343.75	136980	32562	0	0	0	0	14	उ.ना.	14846	3088
8	देवरी	131	1313.82	102093	49647	0	0	0	0	41	उ.ना.	49170	17662
एकूण जिल्हा		950	5640.51	1200707	196455	0	0	0	0	101	उ.ना.	113854	33877

तक्ता क्रमांक - 1 (पुढे चालू)

आदिवासी उपयोजना क्षेत्रातील गावे व लोकसंख्या

जिल्हा- गोंदिया

(क्षेत्रफळ चौ.कि.मी.) (लोकसंख्या हजारात)

अ. क्र.	/ तहसील	माडा पॉकेट क्षेत्र				मिनी माडा पॉकेट क्षेत्र				एकूण आदिवासी उपयोजना क्षेत्र			
		गावे	क्षेत्रफळ	एकूण लोकसंख्या	आदिवासी लोकसंख्या (स्तंभ 17 पैकी)	गावे	क्षेत्रफळ	एकूण लोकसंख्या	आदिवासी लोकसंख्या (स्तंभ 21 पैकी)	गावे (स्तंभ 7+11+15+19)	क्षेत्रफळ (स्तंभ 8+12+16+20)	एकूण लोकसंख्या (स्तंभ 9+13+17+21)	आदिवासी लोकसंख्या (स्तंभ 10+14+18+22)
(1)	(2)	(15)	(16)	(17)	(18)	(19)	(20)	(21)	(22)	(23)	(24)	(25)	(26)
1	तिरोडा	17	उ.ना.	6124	2737	0	0	0	0	17	उ.ना.	6124	2737
2	गोरेगांव	8	उ.ना.	3944	2349	0	0	0	0	8	उ.ना.	3944	2349
3	गोंदिया	6	उ.ना.	5855	2940	0	0	0	0	6	उ.ना.	5855	2940
4	आमगाव	0	उ.ना.	0		0	0	0	0	10	उ.ना.	6052	1380
5	सालेकसा	31	उ.ना.	18991	11808	0	0	0	0	37	उ.ना.	26902	14495
6	स / अर्जुनी	26	उ.ना.	16255	7132	0	0	0	0	56	उ.ना.	52130	16192
7	अ / मोरगांव	64	उ.ना.	32438	15915	0	0	0	0	78	उ.ना.	47284	19003
8	देवरी	83	उ.ना.	49010	30371	0	0	0	0	124	उ.ना.	98180	48033
एकूण जिल्हा		235	उ.ना.	132617	73252	0	0	0	0	336	उ.ना.	246471	107129

तक्ता क्रमांक - 1 (पुढे चालू)

आदिवासी उपयोजना क्षेत्रातील गावे व लोकसंख्या

जिल्हा- गोंदिया

(क्षेत्रफळ चौ.कि.मी.) (लोकसंख्या हजारात)

अ. क्र.	तहसील	आदिवासी उपयोजना क्षेत्राचे क्षेत्रफळ, एकूण लोकसंख्या व आदिवासी लोकसंख्या यांची तहसिलांच्या एकूण क्षेत्रफळाशी, एकूण लोकसंख्येशी व आदिवासी लोकसंख्येशी टक्केवारी			आदिवासी उपयोजना क्षेत्रातील प्रमुख आदिवासी जमातीची नावे लोकसंख्या	1 ऑक्टोबर, 2006 ची प्रक्षेपित लोकसंख्या	आदिवासी उपयोजना क्षेत्रातील गावापैकी					
		क्षेत्रफळ	एकूण लोकसंख्या	आदिवासी लोकसंख्या			अवर्षणप्रवण क्षेत्रांतर्गत			डोंगरी विभाग विकास कार्याक्रमांतर्गत		
							गावे	क्षेत्रफळ	लोकसंख्या	गावे	क्षेत्रफळ	लोकसंख्या
(1)	(2)	(27)	(28)	(29)	(30)	(31)	(32)	(33)	(34)	(35)	(36)	(37)
1	तिरोडा	उ.ना.	3.70	19.57	उ.ना.	157037	0	0	0	0	0	0
2	गोरेगांव	उ.ना.	3.38	13.96	उ.ना.	104315	0	0	0	0	0	0
3	गोंदिया	उ.ना.	1.58	9.60	उ.ना.	400549	0	0	0	0	0	0
4	आमगाव	उ.ना.	4.94	14.14	उ.ना.	137838						
5	सालेकसा	उ.ना.	34.63	67.87	उ.ना.	68277	0	0	0	0	0	0
6	स / अर्जुनी	उ.ना.	48.50	74.58	उ.ना.	122195	0	0	0	0	0	0
7	अ / मोरगांव	उ.ना.	34.52	58.36	उ.ना.	113925	0	0	0	0	0	0
8	देवरी	उ.ना.	96.17	96.75	उ.ना.	116056	0	0	0	0	0	0
	एकूण जिल्हा	उ.ना.	20.53	54.53	उ.ना.	1220192	0	0	0	0	0	0

आधार :-1) आदिवासी विकास व नियोजन विभागाचे शासन निर्णय 2) वर्ष 2001 ची जनगणना.

तक्ता क्र. - 2

आदिवासी उपयोजना क्षेत्रातील व क्षेत्राबाहेरील आदिवासी लोकसंख्या (एकत्रित माहिती)

जिल्हा-गोंदिया

अ. क्र	तहसील	एकूण आदिवासी लोकसंख्या	आदिवासी उपयोजना क्षेत्रातील आदिवासी लोकसंख्या (तक्ता 1 स्तंभ 26 प्रमाणे)		आदिवासी उपयोजना क्षेत्राबाहेरील आदिवासी लोकसंख्या	
			लोकसंख्या	एकूण आदिवासी लोकसंख्येशी टक्केवारी (स्तंभ 4 : 3)	लोकसंख्या (स्तंभ 3-4)	स्तंभ 3 मधील एकूण आदिवासी लोकसंख्येशी टक्केवारी (स्तंभ 6 : 3)
1	2	3	4	5	6	7
1	तिरोडा	13984	2737	19.57	11247	80.43
2	गोरेगांव	16823	2349	13.96	14474	86.04
3	गोंदिया	30612	2940	9.60	27672	90.40
4	आमगाव	9759	1380	14.14	8379	85.86
5	सालेकसा	21357	14495	67.87	6862	32.13
6	स / अर्जुनी	32562	16192	49.73	5519	16.95
7	अ / मोरगांव	21711	19003	87.53	13559	62.45
8	देवरी	49647	48033	96.75	1614	3.25
एकूण जिल्हा		196455	107129	54.53	89326	45.47

- आधार :-
- 1) आदिवासी विकास व नियोजन विभागाचे शासन निर्णव
 - 2) वर्ष 2001 ची जनगणना

तक्ता क्र. - 3

आदिवासी उपयोजना क्षेत्रातील /तहसीलातील लोकसंख्या व साक्षरतेचे प्रमाण

जिल्हा-गोंदिया

अ. क्र.	तहसील	आदिवासी उपयोजना क्षेत्राची एकूण लोकसंख्या (तक्ता 1 स्तंभ 25 प्रमाणे)			आदिवासी उपयोजना क्षेत्राची एकूण लोकसंख्या (तक्ता 1 स्तंभ 26 प्रमाणे)			आदिवासी उपयोजना क्षेत्रातील आदिवासी लोकसंख्येशी टक्केवारी		
		पुरुष	स्त्रिया	एकूण	पुरुष	स्त्रिया	एकूण	पुरुष (स्तंभ 6 : 3)	स्त्री (स्तंभ 7 : 4)	एकूण (स्तंभ 8 : 5)
1	2	3	4	5	6	7	8	9	10	11
1	तिरोडा	3051	3073	6124	1349	1388	2737	44.22	45.17	44.69
2	गोरेगांव	1920	2024	3944	1130	1219	2349	58.85	60.23	59.56
3	गोंदिया	2927	2928	5855	1447	1493	2940	49.44	50.99	50.21
4	आमगाव	2794	3258	6052	659	721	1380	23.59	22.13	22.80
5	सालेकसा	13407	13495	26902	7118	7377	14495	53.09	54.66	53.88
6	स / अर्जुनी	26205	25925	52130	8080	8112	16192	30.83	31.29	31.06
7	अ / मोरगांव	23945	23339	47284	10165	8838	19003	42.45	37.87	40.19
8	देवरी	49257	48923	98180	23853	24180	48033	48.43	49.42	48.92
एकूण जिल्हा		123506	122965	246471	53801	53328	107129	43.56	43.37	43.47

तक्ता क्र. - 3 ((पुढे चालू))

आदिवासी उपयोजना क्षेत्रातील /तहसीलातील लोकसंख्या व साक्षरतेचे प्रमाण

जिल्हा-गोंदिया

अ. क्र.	तहसील	आदिवासी उपयोजना क्षेत्रातील [स्त्री पुरुष प्रमाण दरहजार पुरुषा मध्ये स्त्रियांचे प्रमाण] (संभ 6 चे संभ 7 शी)	आदिवासी लोकसंख्येचे साक्षरतेचे प्रमाणे			तालुक्याचे स्त्री पुरुष प्रमाण	साक्षरतेचे प्रमाण		
			पुरुष	स्त्रिया	एकूण		पुरुष	स्त्रिया	एकूण
1	2	12	13	14	15	16	17	18	19
1	तिरोडा	1007	उ.ना.	उ.ना.	उ.ना.	1029	90.95	68.98	79.82
2	गोरेगांव	1054	उ.ना.	उ.ना.	उ.ना.	1079	88.76	65.66	76.97
3	गोंदिया	1000	उ.ना.	उ.ना.	उ.ना.	1032	91.03	71.35	81.16
4	आमगाव	1166	उ.ना.	उ.ना.	उ.ना.	1094	89.70	68.50	78.90
5	सालेकसा	1007	उ.ना.	उ.ना.	उ.ना.	1036	86.70	62.60	74.50
6	स / अर्जुनी	989	उ.ना.	उ.ना.	उ.ना.	1004	89.23	64.83	77.05
7	अ / मोरगांव	975	उ.ना.	उ.ना.	उ.ना.	869	89.66	65.77	77.84
8	देवरी	993	उ.ना.	उ.ना.	उ.ना.	1014	85.50	61.61	73.47
एकूण जिल्हा		996	83.80	56.10	69.80	991	89.60	67.60	78.50

आधार :- 1) आदिवासी विकास व नियोजन विभागाचे शासन निर्णय 2) वर्ष 2001 ची जनगणना

तक्ता क्र. - 4

आदिवासी उपयोजना क्षेत्रातील व आदिवासी उपयोजना क्षेत्राबाहेरील
0 ते 6 वयोगटातील मुले - मुली व स्त्री पुरुष प्रमाण

जिल्हा-गोंदिया

अ. क्र.	तहसील	एकूण 0 ते 6 वयोगटातील मुले-मुली			आदिवासी उपयोजना क्षेत्रातील 0 ते 6 वयोगटातील मुले-मुली				आदिवासी उपयोजना क्षेत्राबाहेरील 0 ते 6 वयोगटातील मुले-मुली			दर हजारी स्त्री पुरुष प्रमाण *
		मुले	मुली	एकूण	मुले	मुली	एकूण	स्त्री पुरुष प्रमाण *	मुले	मुली (स्तंभ 7 : 4)	एकूण (स्तंभ 8 : 5)	
1	2	3	4	5	6	7	8	9	10	11	12	13
1	तिरोडा	11717	10862	22579	460	418	878	909	11257	10444	21701	928
2	गोरेगांव	8730	8234	16964	324	284	608	877	8406	7950	16356	946
3	गोंदिया	26375	25381	51756	486	426	912	877	25889	24955	50844	964
4	आमगाव	8997	8810	17807	602	568	1170	944	8395	8242	16637	982
5	सालेकसा	6121	5918	12039	2153	2006	4159	932	3968	3912	7880	986
6	स / अर्जुनी	7608	7241	14849	3798	3570	7368	940	3810	3671	7481	964
7	अ / मोरगांव	9668	9230	18898	3165	4121	7286	1302	6463	5109	11572	790
8	देवरी	8251	8088	16339	8041	7875	15916	976	210	243	453	1157
एकूण जिल्हा		87467	83764	171191	19029	19268	38297	1007	68398	64526	132924	943

आधार :- 1) आदिवासी विकास व नियोजन विभागाचे शासन निर्णय 2) वर्ष 2001 ची जनगणना

तक्ता क्र.5

आदिवासी उपयोजना क्षेत्रातील पशुधन (2003 च्या पशुगणनेनुसार) व पशुवैद्यकीय सेवा

जिल्हा-गोंदिया

अ.क्र.	तहसील	2003 पशुगणनेसुर पशुधन (संख्या)									उपलब्ध पशुवैद्यकीय सेवा		
		गाय	बैल	म्हस	रेडे	मेंढया	बकऱ्या	इतर पशुधन	एकूण पशुधन	कोबडया व बदके	पशुवैद्यकीय		पशुउपचार
											सर्व	दवाखाने	केंद्रे
											(संख्या)	(संख्या)	(संख्या)
1	2	3	4	5	6	7	8	9	10	11	12	13	14
1	तिरोडा	1280	1005	815	45	0	2112	185	5442	1645	0	0	0
2	गोरेगांव	905	770	189	96	0	712	105	2777	724	0	0	0
3	गोंदिया	781	501	331	74	1	712	104	2504	1523	0	0	0
4	आमगाव	675	488	351	67	0	900	125	2606	1463	0	0	0
5	सालेकसा	6751	5845	1361	1500	0	8201	1121	24779	12518	0	4	3
6	स / अर्जुनी	11516	9870	3716	1175	0	9319	1347	36943	28157	0	2	3
7	अ / मोरगांव	9437	8989	1681	632	0	4312	1275	26326	18223	0	3	3
8	देवरी	21384	25163	2419	4125	0	11105	4515	68711	30175	0	4	2
एकूण जिल्हा		52729	52631	10863	7714	1	37373	8777	170088	94428	0	13	11

आधार :- 1) जिल्हा पशुसंवर्धन उपसंचालक आणि जिल्हा पशुसंवर्धन अधिकारी, जिल्हा परिषद.

तक्ता क्रमांक 6

आदिवासी उपयोजना क्षेत्रातील व तालुक्यातील वनव्याप्त क्षेत्र आणि जमिनीचा वापर

जिल्हा- गोंदिया

क्षेत्र - हेक्टरमध्ये

अ. क्र.	तहसील	एकूण भौगोलिक क्षेत्र	वनव्याप्त क्षेत्र				आदिवासी उपयोजना		
			राखीव	संरक्षित	अवर्गकृत	एकूण क्षेत्र	एकूण भौगोलिक क्षेत्र	सागवडी खालील क्षेत्र	निव्वळ सागवडी खालील क्षेत्र
1	2	3	4	5	6	7	8	9	10
1	तिरोडा	उ.ना.	2340.89	3601.69	2172.76	8115.34	उ.ना.	उ.ना.	उ.ना.
2	गोरेगांव	उ.ना.	4385.63	7002.58	4130.49	15518.70	उ.ना.	उ.ना.	उ.ना.
3	गोंदिया	उ.ना.	1267.55	4961.14	3142.12	9370.81	उ.ना.	उ.ना.	उ.ना.
4	आमगाव	उ.ना.	810.50	3035.17	2991.57	6837.24	उ.ना.	उ.ना.	उ.ना.
5	सालेकसा	उ.ना.	3925.37	5431.42	8867.47	18224.26	उ.ना.	उ.ना.	उ.ना.
6	स / अर्जुनी	उ.ना.	9546.10	8763.76	3196.57	21506.43	उ.ना.	उ.ना.	उ.ना.
7	अ / मोरगांव	उ.ना.	25363.75	13476.56	4662.03	43502.34	उ.ना.	उ.ना.	उ.ना.
8	देवरी	उ.ना.	28410.91	25548.92	4811.94	58771.77	उ.ना.	उ.ना.	उ.ना.
एकूण जिल्हा			76050.70	71821.24	33974.95	181846.89			

तक्ता क्रमांक 6 (पुढे चालू)
आदिवासी उपयोजना क्षेत्रातील व तालुक्यातील वनव्याप्त क्षेत्र आणि जमिनीचा वापर

जिल्हा- गोंदिया

क्षेत्र - हंक्टरमध्ये

अ. क्र.	तहसील	क्षेत्रातील जमिनीचा वापर		तालुक्यातील जमिनीचा वापर				
		ओलिता खालील निव्वळ क्षेत्र	ओलिता खालील निव्वळ क्षेत्राची लागवडी खालील निव्वळ क्षेत्राशी टक्केवारी (स्तंभ 11 : 10)	एकूण भौगोलिक क्षेत्र	लागवडी खालील क्षेत्र	निव्वळ लागवडी खालील क्षेत्र	ओलिता खालील निव्वळ क्षेत्र	ओलिता खालील निव्वळ क्षेत्राची लागवडी खालील निव्वळ क्षेत्राशी टक्केवारी (स्तंभ 16 : 15)
1	2	11	12	13	14	15	16	17
1	तिरोड	उ.ना.	उ.ना.	उ.ना.	उ.ना.	उ.ना.	उ.ना.	उ.ना.
2	गोरेगांव	उ.ना.	उ.ना.	उ.ना.	उ.ना.	उ.ना.	उ.ना.	उ.ना.
3	गोंदिया	उ.ना.	उ.ना.	उ.ना.	उ.ना.	उ.ना.	उ.ना.	उ.ना.
4	आमगाव	उ.ना.	उ.ना.	उ.ना.	उ.ना.	उ.ना.	उ.ना.	उ.ना.
5	सालेकसा	उ.ना.	उ.ना.	उ.ना.	उ.ना.	उ.ना.	उ.ना.	उ.ना.
6	स / अर्जुनी	उ.ना.	उ.ना.	उ.ना.	उ.ना.	उ.ना.	उ.ना.	उ.ना.
7	अ / मोरगांव	उ.ना.	उ.ना.	उ.ना.	उ.ना.	उ.ना.	उ.ना.	उ.ना.
8	देवरी	उ.ना.	उ.ना.	उ.ना.	उ.ना.	उ.ना.	उ.ना.	उ.ना.
एकूण जिल्हा								

आधार :-1) वन संरक्षक, 2) उपवन संरक्षक

तक्ता क्रमांक - 7

आदिवासी उपयोजना क्षेत्रातील सिंचनाच्या व पाणी उपसण्याच्या सोयी

जिल्हा- गोंदिया

अ. क्र.	तहसील	सिंचनाच्या सोयी (संख्या)									बसविलेले कृषि पंप	
		मोठे प्रकल्प	मध्यम प्रकल्प	लघु सिंचन प्रकल्प		पाझर तलाव	कोल्हापूर बंधारा	भुयारी / साठवण बंधारा	उपसा जलसिंचन योजना	सिंचन विहिरी	डिझेल पंप	विद्युत पंप
				राज्य	स्थानिक							
1	2	3	4	5	6	7	8	9	10	11	12	13
1	तिरोडा	0	1	3	3	1	3	0	1	92	8	69
2	गोरेगांव	0	0	2	3	1	2	0	0	20	3	13
3	गोंदिया	0	0	5	3	2	5	0	0	33	7	20
4	आमगाव	0	1	0	0	0	0	0	0	29	5	16
5	सालेकसा	0	1	1	12	0	16	0	6	47	9	19
6	स / अर्जुनी	0	0	17	8	0	9	0	3	355	60	250
7	अ / मोरगांव	1	1	20	5	0	20	0	4	237	45	140
8	देवरी	1	0	13	7	1	22	0	4	479	79	300
एकूण जिल्हा		2	4	61	41	5	77	0	18	1292	216	827

- आधार :1. गटविकास अधिकारी, पंचायत समिती 2. कार्यकारी अभियंता, लघुपाटबंधारे विभाग (राज्य स्तर व स्थानिक स्तर)
 3. कार्यकारी अभियंता, लघुपाटबंधारे विभाग (स्थानिक स्तर) 4. कार्यकारी अभियंता, महाराष्ट्र राज्य विद्युत मंडळ

तक्ता क्रमांक -8

आदिवासी उपयोजना क्षेत्रातील व तालुक्यातील पिण्याच्या पाण्याची उपलब्धता

जिल्हा - गोंदिया

अ.क्र	तहसील	आदिवासी उपयोजना क्षेत्रातील गावे	बारमाही पिण्याचे पाणी उपलब्ध असलेल्या गावाची संख्या (गावांच्या हद्दीतील सर्व बाह्या/पाळे/टोले वरून)	स्तंभ 4 मधील बारमाही पिण्याच्या पाण्याची सोय असलेल्या गावांचे पिण्याच्या पाण्याच्या प्रमुख साधनानुसार वर्गिकरण					
				नळ योजना संख्या	विद्युत विहिरींची संख्या		साध्या विहिरी संख्या	इतर साधने ओढा कालवा (संख्या)	एकूण (5 ते 9) ही संख्या स्तंभ 4 एवढी असणे आवश्यक आहे.
					हातपंप बसविलेल्या विहिरी	विद्युत पंप बसविलेल्या विहिरी			
1	2	3	4	5	6	7	8	9	10
1	तिरोडा	11	11	1	9	0	1	0	11
2	गोरेगांव	7	7	2	5	0	0	0	7
3	गोंदिया	6	6	4	2	0	0	0	6
4	आमगाव	10	10	1	7	0	2	0	10
5	सालेकसा	29	29	4	18	0	7	0	29
6	स / अर्जुनी	53	53	8	40	0	5	0	53
7	अ / मोरगांव	69	69	13	45	0	11	0	69
8	देवरी	116	116	7	85	0	24	0	116
एकूण जिल्हा		301	301	40	211	0	50	0	301

तक्ता क्रमांक -8 (पुढे चालू)

आदिवासी उपयोजना क्षेत्रातील व तालुक्यातील पिण्याच्या पाण्याची उपलब्धता

जिल्हा - गोंदिया

अ.क्र	तहसील	बारमाही पुरेसा पाणी पुरवठा नसलेली आदिवासी उपयोजना क्षेत्रातील गावे					बारमाही पुरेसा पाणी पुरवठा नसलेली तहसीलातील गावे				
		मूळ गावे (संख्या)	गावठाण सोडून वाडे/पाडे/टाले संख्या	टंचाईग्रस्त गावे	टँकरग्रस्त गावे	खेल गाडी	मूळ गावे (संख्या)	गावठाण सोडून वाडे/पाडे/टाले संख्या	टंचाईग्रस्त गावे	टँकरग्रस्त गावे	खेल गाडी
1	2	11	12	13	14	15	16	17	18	19	20
1	तिरोडा	0	0	0	0	0	0	0	0	0	0
2	गोरेगांव	0	0	0	0	0	0	0	0	0	0
3	गोंदिया	0	0	0	0	0	0	0	0	0	0
4	आमगाव	0	0	0	0	0	0	0	0	0	0
5	सालेकसा	0	0	0	0	0	0	0	0	0	0
6	स / अर्जुनी	0	0	0	0	0	0	0	0	0	0
7	अ / मोरगांव	0	0	0	0	0	0	0	0	0	0
8	देवरी	0	0	0	0	0	0	0	0	0	0
एकूण जिल्हा		0	0	0	0	0	0	0	0	0	0

आधार : 1) गटविकास अधिकारी, पंचायत समिती

2) कार्यकारी अभियंता, ग्रामिण पाणीपुरवठा विभाग, जिल्हा परिषद

तक्ता क्रमांक -9

आदिवासी उपयोजना क्षेत्रात उपलब्ध असलेल्या आरोग्य सेवा

जिल्हा-गोंदिया

अ.क्र	तहसील	आदिवासी उपयोजना क्षेत्रात उपलब्ध असलेल्या आरोग्य सेवा					
		ग्रामिण/कूटीर रूग्णालये		प्राथमिक आरोग्य केंद्रे		उपकेंद्रे	
		संख्या	प्रति ग्रामीण/ कूटीर रूग्णालय लोकसंख्या	केंद्रे	प्रति प्रा.आ.केंद्र लोकसंख्या	केंद्रे	प्रति उपकेंद्र लोकसंख्या
1	2	3	4	5	6	7	8
1	तिरोडा	0	0	0	0	1	1162
2	गोरेगांव	0	0	0	0	1	2665
3	गोंदिया	0	0	0	0	1	3703
4	आमगाव	0	0	1	11454	3	3818
5	सालेकसा	1	84092	4	21023	15	3822
6	स / अर्जुनी	1	117629	4	29407	20	4356
7	अ / मोरगांव	2	74980	6	24993	35	3946
8	देवरी	2	55834	4	27917	30	3722
एकूण जिल्हा		6	332535	19	114794	106	27194

तक्ता क्रमांक -9 (पुढे चालू)

आदिवासी उपयोजना क्षेत्रात उपलब्ध असलेल्या आरोग्य सेवा

जिल्हा-गोंदिया

अ.क्र	तहसील	आदिवासी उपयोजना क्षेत्रात उपलब्ध असलेल्या आरोग्य सेवा					
		प्राथमिक आरोग्य पथके	फिरती आरोग्य पथके	आयुर्वेदिक दवाखाने	पाडा स्वयं सेवक	भरारी पथके (रेस्क्यु कॅंप)	फिरती आश्रमशाळा पथके
1	2	9	10	11	12	13	14
1	तिरोडा	0	0	0	0	0	0
2	गोरेगांव	0	0	0	0	0	0
3	गोंदिया	0	0	0	0	0	0
4	आमगाव	0	0	0	0	0	0
5	सालेकसा	0	0	2	21	1	0
6	स / अर्जुनी	0	0	5	13	1	0
7	अ / मोरगांव	0	1	4	38	1	0
8	देवरी	0	3	1	50	1	1
एकूण जिल्हा		0	4	12	122	4	1

- आधार : 1) जिल्हा आरोग्य अधिकारी, जिल्हा परिषद.
2) जिल्हा शल्य चिकीत्सक

तक्ता - 10 - अ

आदिवासी उपयोजना क्षेत्रातील शैक्षणिक सुविधा

भाग-2 आश्रमशाळा व वसतिगृह सुविधा

जिल्हा-गोंदिया

अ.क्र	तहसील	शासकिय आश्रमशाळा				अनुदानीत आश्रमशाळा				शासकीय वसतीगृहे			अनुदानीत वसतीगृहे		
		संख्या	आदिवासी विद्यार्थी		शिक्षक (भरलेली पदे)	संख्या	आदिवासी विद्यार्थी		शिक्षक (भरलेली पदे)	संख्या	आदिवासी विद्यार्थी		संख्या	आदिवासी विद्यार्थी	
			मुले	मुली			मुले	मुली			मुले	मुली		मुले	मुली
1	2	3	4	5	6	7	8	9	10	11	12	13	14	15	16
1	तिरोडा	1	178	156	14	2	320	238	18	1	62	0	0	0	0
2	गोरेगांव	1	28	28	3	1	54	66	5	0	0	0	0	0	0
3	गोंदिया	1	246	204	19	4	509	442	31	2	71	37	0	0	0
4	आमगांव		0	0	0	1	185	133	12	2	72	47	0	0	0
5	सालेकसा	3	483	460	28	2	352	282	21	2	63	60	0	0	0
6	स / अर्जुनी	1	191	216	14	4	731	587	42	2	70	61	0	0	0
7	अ / मोरगांव	2	186	194	14	7	1015	1001	77	2	75	64	0	0	0
8	देवरी	5	786	1277	79	6	1058	769	65	2	84	70	0	0	0
	एकूण जिल्हा	14	2098	2535	171	27	4224	3518	271	13	497	339	0	0	0

आधार :1. गटविकास अधिकारी, पंचायत 2. प्रकल्प अधिकारी, एकात्मिक आदिवासी विकास प्रकल्प.

तक्ता - 10 -ब
आदिवासी उपयोजना क्षेत्रातील शैक्षणिक सुविधा
आश्रमशाळा व वसतिगृहाव्यतिरीक्त संस्था
भाग-1

जिल्हा- गोंदिया

(30 सप्टेंबर, 2007 रोजीची स्थिती)

अ.क्र	तहसील	वस्तीशाळा				अंगणवाडया				प्राथमिक शाळा			
		संख्या	एकूण विद्यार्थी	आदिवासी विद्यार्थी	शिक्षक (भरलेली पदे)	संख्या	एकूण विद्यार्थी	आदिवासी विद्यार्थी	शिक्षक (भरलेली पदे)	संख्या	एकूण विद्यार्थी	आदिवासी विद्यार्थी	शिक्षक (भरलेली पदे)
1	2	3	4	5	6	7	8	9	10	11	12	13	14
1	तिरोडा	6	84	20	6	10	784	413	10	10	1432	191	32
2	गोरेगांव	1	13	3	1	10	301	192	10	4	586	95	12
3	गोंदिया	4	68	35	4	10	802	553	10	6	643	329	16
4	आमगांव	4	60	25	4	7	404	119	6	9	1431	361	41
5	सालेकसा	15	275	145	15	64	1631	1291	64	40	4561	1686	39
6	स / अर्जुनी	5	65	31	5	85	4989	2728	85	60	6981	2388	201
7	अ / मोरगांव	4	57	37	4	80	2487	1063	80	85	8991	2775	270
8	देवरी	37	689	337	37	201	9726	6549	198	99	13563	6187	398
एकूण जिल्हा		76	1311	633	76	467	21124	12908	463	313	38188	14012	1009

तक्ता - 10 - ब (पुढे चालू)
आदिवासी उपयोजना क्षेत्रातील शैक्षणिक सुविधा
आश्रमशाळा व वसतिगृहाव्यतिरीक्त संस्था
भाग-1

जिल्हा- गोंदिया

(30 सप्टेंबर, 2007 रोजीची स्थिती)

अ.क्र	तहसील	माध्यमिक शाळा				उच्च माध्यमिक				महाविद्यालये			
		संख्या	एकूण विद्यार्थी	आदिवासी विद्यार्थी	शिक्षक (भरलेली पदे)	संख्या	एकूण विद्यार्थी	आदिवासी विद्यार्थी	शिक्षक (भरलेली पदे)	संख्या	एकूण विद्यार्थी	आदिवासी विद्यार्थी	शिक्षक भरलेली पदे
1	2	15	16	17	18	19	20	21	22	23	24	25	26
1	तिरोडा	1	219	38	7	0	0	0	0	0	0	0	0
2	गोरेगांव	1	197	27	6	0	0	0	0	0	0	0	0
3	गोंदिया	1	181	28	9	0	0	0	0	0	0	0	0
4	आमगांम	1	187	23	6	0	0	0	0	0	0	0	0
5	सालेकसा	8	1891	667	56	3	862	245	51	उ.ना.	उ.ना.	उ.ना.	उ.ना.
6	स / अर्जुनी	8	2123	652	71	4	1677	383	65	उ.ना.	उ.ना.	उ.ना.	उ.ना.
7	अ / मोरगांव	10	2204	618	106	6	4188	609	84	उ.ना.	उ.ना.	उ.ना.	उ.ना.
8	देवरी	19	4468	2465	139	5	4652	822	143	उ.ना.	उ.ना.	उ.ना.	उ.ना.
एकूण जिल्हा		49	11470	4518	400	18	11379	2059	343	उ.ना.	उ.ना.	उ.ना.	उ.ना.

तक्ता - 10 - ब (पुढे चालू)
आदिवासी उपयोजना क्षेत्रातील शैक्षणिक सुविधा
आश्रमशाळा व वसतिगृहाव्यतिरीक्त संस्था
भाग-1

जिल्हा- गोंदिया

(30 सप्टेंबर, 2007 रोजीची स्थिती)

अ.क्र	तहसील	औद्योगिक प्रशिक्षण संस्था				इतर व्यवसाय प्रशिक्षण केंद्रे			
		संख्या	एकूण विद्यार्थी	आदिवासी विद्यार्थी	शिक्षक (भरलेली पदे)	संख्या	एकूण विद्यार्थी	आदिवासी विद्यार्थी	शिक्षक (भरलेली पदे)
1	2	27	28	29	30	31	32	33	34
1	तिरोडा	0	0	0	0	0	0	0	0
2	गोरेगांव	0	0	0	0	0	0	0	0
3	गोंदिया	0	0	0	0	0	0	0	0
4	आमगांव	0	0	0	0	0	0	0	0
5	सालेकसा	2	203	172	11	1	64	64	1
6	स / अर्जुनी	0	0	0	0	0	0	0	0
7	अ / मोरगांव	1	145	145	11	0	0	0	0
8	देवरी	1	195	146	9	1	50	50	9
एकूण जिल्हा		4	543	463	31	2	114	114	10

आधार :1. गटविकास अधिकारी, पंचायत समिती

2. प्रकल्प अधिकारी, एकात्मिक आदिवासी विकास प्रकल्प.

तक्ता क्रमांक - 11

आदिवासी उपयोजना क्षेत्रात/तहसीलात उपलब्ध असलेल्या विविध सुविधा

जिल्हा-गोंदिया

अ. क्र.	तहसील	आदिवासी उपयोजनेतील गावे	सुविधा उपलब्ध असलेल्या आदिवासी उपयोजना क्षेत्रातील गावांची संख्या							
			बारमाही रस्ते	एस टी. बस थांबा	रास्त भावाची दुकाने	डाकघर	राष्ट्रीयकृत / सहकारी बँका	पुस्तकालय केंद्रे	पुढ्यनी केंद्रे	पुढ्यनी जोडणीची संख्या
1	2	3	4	5	6	7	8	9	10	11
1	तिरोडा	11	11	8	9	0	0	5	5	50
2	गोरेगांव	7	7	4	5	1	0	4	2	15
3	गोंदिया	6	6	3	6	1	0	2	3	25
4	आमगाम	10	10	4	9	2	0	4	2	20
5	सालेकसा	29	29	19	27	11	2	15	10	81
6	स / अर्जुनी	53	53	34	42	9	3	20	20	437
7	अ / मोरगांव	69	68	40	62	12	3	21	47	817
8	देवरी	116	116	56	103	11	3	28	90	1691
एकूण जिल्हा		301	300	168	263	47	11	99	179	3136

तक्ता क्रमांक - 11 (पुढे चालू)
आदिवासी उपयोजना क्षेत्रात/तहसीलात उपलब्ध असलेल्या विविध सुविधा

जिल्हा-गोंदिया

अ. क्र.	तहसील	तालुक्यातील एकूण गावे	सुविधा उपलब्ध असलेल्या तहसीलातील गावांची संख्या							
			बारमाही रस्ते	एस टी. बस थांबा	रास्त भावाची दुकाने	डाकघर	राष्ट्रीयकृत / सहकारी बँका	दुग्धसंकलन केंद्रे	दुरध्वनी केंद्रे	दुरध्वनी जोडणीची संख्या
1	2	12	13	14	15	16	17	18	19	20
1	तिरोडा	118	118	65	107	21	7	71	110	2782
2	गोरेगांव	100	100	51	89	17	3	65	36	1197
3	गोंदिया	144	144	79	131	49	14	75	376	14009
4	आमगाम	89	89	53	75	19	4	32	141	1880
5	सालेकसा	79	79	45	67	10	3	30	46	783
6	स / अर्जुनी	101	101	72	91	18	7	35	67	1218
7	अ / मोरगांव	142	141	75	121	24	6	31	87	1973
8	देवरी	121	121	70	114	11	3	30	100	1880
एकूण जिल्हा		894	893	510	795	169	47	369	963	25722

आधार : 1. तहसीलदार 2. अधिक्षक डाकघर 3. सहायक निबंधक (सहकारी संस्था)
4. भारत संचार निगम लिमिटेड

तक्ता क्रमांक 12

आदिवासी उपयोजना क्षेत्रातील सार्वजनिक सोयींची अंतरानुसार उपलब्धता

जिल्हा- गोंदिया

अ. क्र.	तहसील	आदिवासी उपयोजनेतील गावे	बारमाही रस्ता				एस.टी. बस थांबा				रास्त भावाची दुकाने			
			गावांत	3 कि.मी पर्यंत	3 ते 5 कि.मी	5 कि.मी पेक्षा जास्त	गावांत	3 कि.मी पर्यंत	3 ते 5 कि.मी	5 कि.मी पेक्षा जास्त	गावांत	3 कि.मी पर्यंत	3 ते 5 कि.मी	5 कि.मी पेक्षा जास्त
1	2	3	4	5	6	7	8	9	10	11	12	13	14	15
1	तिरोडा	11	11	0	0	0	8	1	1	1	9	1	1	0
2	गोरेगांव	7	7	0	0	0	4	1	1	1	5	2	0	0
3	गोंदिया	6	6	0	0	0	3	1	1	0	6	0	0	0
4	आमगाम	10	10	0	0	0	4	4	1	1	9	0	0	0
5	सालेकसा	29	29	0	0	0	19	7	2	2	27	2	1	0
6	स / अर्जुनी	53	53	0	0	0	34	11	5	3	42	6	4	1
7	अ / मोरगांव	69	68	1	0	0	40	19	4	6	62	4	2	1
8	देवरी	116	116	0	0	0	56	34	12	14	103	9	3	1
एकूण जिल्हा		301	300	1	0	0	168	78	27	28	263	24	11	3

तक्ता क्रमांक 12 (पुढे चालू)

आदिवासी उपयोजना क्षेत्रातील सार्वजनिक सोयींची अंतरानुसार उपलब्धता

जिल्हा- गोंदिया

अ. क्र.	तहसील	आदिवासी उपयोजनातील गावे	डाकघर				राष्ट्रीयकृत / सहकारी बँक				दुधसंकलन केंद्र			
			गावांत	3 कि.मी पर्यंत	3 ते 5 कि.मी	5 कि.मी पेक्षा जास्त	गावांत	3 कि.मी पर्यंत	3 ते 5 कि.मी	5 कि.मी पेक्षा जास्त	गावांत	3 कि.मी पर्यंत	3 ते 5 कि.मी	5 कि.मी पेक्षा जास्त
1	2	3	16	17	18	19	20	21	22	23	24	25	26	27
1	तिरोडा	11	0	5	2	4	0	1	1	9	5	2	3	1
2	गोरेगांव	7	1	3	1	2	0	0	5	2	4	1	1	1
3	गोंदिया	6	1	4	1	0	0	0	4	3	2	2	1	1
4	आमगाम	10	0	0	0	0	0	3	3	4	4	2	2	2
5	सालेकसा	29	13	12	6	8	2	8	11	8	15	3	5	6
6	स / अर्जुनी	53	9	10	18	16	3	12	8	30	20	8	10	15
7	अ / मोरगांव	69	12	28	8	21	3	11	9	46	21	13	16	19
8	देवरी	116	11	44	26	35	3	12	28	73	28	18	29	41
एकूण जिल्हा		301	47	106	62	86	11	47	69	175	99	49	67	86

तक्ता क्रमांक 12 (पुढे चालू)

आदिवासी उपयोजना क्षेत्रातील सार्वजनिक सोयींची अंतरानुसार उपलब्धता

जिल्हा- गोंदिया

अ. क्र.	तहसील	आदिवासी उपयोजनेतील गावे	दुरध्वनी केंद्र				प्राथमिक आरोग्य केंद्र/उपकेंद्र			
			गावांत	3 कि.मी पर्यंत	3 ते 5 कि.मी	5 कि.मी पेक्षा जास्त	गावांत	3 कि.मी पर्यंत	3 ते 5 कि.मी	5 कि.मी पेक्षा जास्त
1	2	3	28	29	30	31	32	33	34	35
1	तिरोडा	11	5	2	4	0	0	2	3	16
2	गोरेगांव	7	2	4	1	0	0	2	2	3
3	गोंदिया	6	3	2	0	1	0	3	0	3
4	आमगाव	10	2	5	2	1	0	3	3	4
5	सालेकसा	29	10	8	7	4	4	9	6	10
6	स / अर्जुनी	53	20	23	6	4	3	15	10	25
7	अ / मोरगांव	69	47	7	6	9	3	10	25	21
8	देवरी	116	90	6	8	12	4	20	15	77
एकूण जिल्हा		301	179	57	34	31	14	64	64	159

तक्ता क्रमांक 12 (पुढे चालू)

आदिवासी उपयोजना क्षेत्रातील सार्वजनिक सोयींची अंतरानुसार उपलब्धता

जिल्हा- गोंदिया

अ. क्र.	तहसील	आदिवासी उपयोजनेतील गावे	ग्रामीण / कुटीर रूग्णालय				पशुवैद्यकीय सेवा				सांस्कृतिक केंद्र / बाल कल्याण केंद्र			
			गावांत	3 कि.मी पर्यंत	3 ते 5 कि.मी	5 कि.मी पेक्षा जास्त	गावांत	3 कि.मी पर्यंत	3 ते 5 कि.मी	5 कि.मी पेक्षा जास्त	गावांत	3 कि.मी पर्यंत	3 ते 5 कि.मी	5 कि.मी पेक्षा जास्त
1	2	3	36	37	38	39	40	41	42	43	44	45	46	47
1	तिरोडा	11	0	1	1	9	0	4	2	5	उ.ना.	उ.ना.	उ.ना.	उ.ना.
2	गोरेगांव	7	0	0	0	7	0	2	1	4	उ.ना.	उ.ना.	उ.ना.	उ.ना.
3	गोंदिया	6	0	0	0	6	0	3	1	2	उ.ना.	उ.ना.	उ.ना.	उ.ना.
4	आमगाम	10	0	0	2	8	0	1	4	5	उ.ना.	उ.ना.	उ.ना.	उ.ना.
5	सालेकसा	29	1	0	3	26	7	8	6	8	उ.ना.	उ.ना.	उ.ना.	उ.ना.
6	स / अर्जुनी	53	1	7	12	33	5	16	13	19	उ.ना.	उ.ना.	उ.ना.	उ.ना.
7	अ / मोरगांव	69	1	15	18	35	6	18	16	29	उ.ना.	उ.ना.	उ.ना.	उ.ना.
8	देवरी	116	2	22	25	67	6	15	22	73	उ.ना.	उ.ना.	उ.ना.	उ.ना.
एकूण जिल्हा		301	5	45	61	191	24	67	65	145	उ.ना.	उ.ना.	उ.ना.	उ.ना.

आधार 1. तहसीलदार 2. अधीक्षक डाकघर

3. सहायक निबंधक (सहकारी संस्था) 4. भारत संचार निगम लिमिटेड

तक्ता क्र. 13

आदिवासी उपयोजना क्षेत्रातील सहकारी संस्था

जिल्हा-गोंदिया

अ. क्र.	तहसील	प्राथमिक कृषि पतसंस्था			आदिवासी सहकारी सोसा.			इतर बिगर कृषि पतसंस्था		
		संख्या	सभासद		संख्या	सभासद		संख्या	सभासद	
			एकूण	पैकी आदिवासी		एकूण	पैकी आदिवासी		एकूण	पैकी आदिवासी
1	2	3	4	5	6	7	8	9	10	11
1	तिरोडा	2	570	310	2	944	740	0	0	0
2	गोरेगांव	0	0	0	0	0	0	0	0	0
3	गोंदिया	0	0	0	1	1284	984	0	0	0
4	आमगाव	0	0	0	0	0	0	0	0	0
5	सालेकसा	0	0	0	6	6101	3350	0	0	0
6	स / अर्जुनी	17	9436	339	8	7925	3133	11	5725	293
7	अ / मोरगांव	31	13829	2032	6	6980	2835	5	2957	187
8	देवरी	2	242	5	15	10464	6545	6	2400	540
एकूण जिल्हा		52	24077	2686	38	33698	17587	22	11082	1020

तक्ता क्र. 13 (पुढे चालू)
आदिवासी उपयोजना क्षेत्रातील सहकारी संस्था

जिल्हा-गोंदिया

अ. क्र.	तहसील	दुग्ध संस्था			जंगल कामगार संस्था			मजूर संस्था			इतर संस्था		
		संख्या	सभासद		संख्या	सभासद		संख्या	सभासद		संख्या	सभासद	
			एकूण	पैकी आदिवासी		एकूण	पैकी आदिवासी		एकूण	पैकी आदिवासी		एकूण	पैकी आदिवासी
1	2	12	13	14	15	16	17	18	19	20	21	22	23
1	तिरोडा	0	0	0	0	0	0	0	0	0	0	0	0
2	गोरेगांव	0	0	0	0	0	0	0	0	0	0	0	0
3	गोंदिया	0	0	0	0	0	0	0	0	0	0	0	0
4	आमगाव	0	0	0	0	0	0	0	0	0	0	0	0
5	सालेकसा	4	264	40	1	62	22	4	125	27	0	0	0
6	स / अर्जुनी	40	2040	160	1	303	297	6	235	60	55	3489	1744
7	अ / मोरगांव	11	561	70	4	573	416	5	113	39	25	438	1899
8	देवरी	2	102	30	2	1491	1370	6	203	43	85	5225	4705
एकूण जिल्हा		57	2967	300	8	2429	2105	21	676	169	165	9152	8348

आधार 1. जिल्हा उपनिबंधक, सहकारी संस 2. सहायक निबंधक, सहकारी संस्था

तक्ता क्र.14 - अ आदिवासी उपयोजना क्षेत्रातील रस्ते

जिल्हा- गोंदिया

अ. क्र.	तहसील	दर्जानुसार रस्त्यांची लांबी (कि.मी.)						पृष्ठभूतानुसार रस्त्यांची लांबी				प्रत्येक शंभर चौ.कि.क्षेत्रफळातील रस्त्यांची लांबी	
		राष्ट्रीय महा मार्ग	राज्य महामार्ग	प्रमुख जिल्हा मार्ग	इतर जिल्हा मार्ग	ग्राम मार्ग	एकूण रस्ते लांबी	अपृष्ठभूत	पृष्ठभूत				
									खडीचे	डांबरी /सिमेंट काँक्रीट	एकूण	पृष्ठभूत	एकूण
1	2	3	4	5	6	7	8	9	10	11	12	13	14
1	तिरोडा	तालूकावार माहिती उपलब्ध नाही.											
2	गोरेगांव												
3	गोंदिया												
4	आमगाव												
5	सालेकसा												
6	स / अजुंनी												
7	अ / मोरगांव												
8	देवरी												
एकूण जिल्हा		34	155.24	359.41	451	987	1986.65	526.36	570.76	889.51	1986.65	0	0

आधार : 1. कार्यकारी अभियंता, सार्वजनिक बांधकाम विभाग.

2. कार्यकारी अभियंता, बांधकाम विभाग, जिल्हा परिषद.

तक्ता क्र.14 - ब तहसीलातील रस्ते

जिल्हा- गोंदिया

अ. क्र.	तहसील	दर्जानुसार रस्त्यांची लांबी (कि.मी.)						पृष्ठभागानुसार रस्त्यांची लांबी				प्रत्येक शंभर चौ.कि. क्षेत्रफळातील रस्त्याची लांबी	
		राष्ट्रीय महा-मार्ग	राज्य महामार्ग	प्रमुख जिल्हा मार्ग	इतर जिल्हा मार्ग	ग्राम मार्ग	एकूण रस्ते लांबी	अपृष्ठांकित	पृष्ठांकित				
									खडीचे	डांबरी /सिमेंट काँक्रीट	एकूण	पृष्ठांकित	एकूण
1	2	3	4	5	6	7	8	9	10	11	12	13	14
1	तिरोडा	तालूकावार माहिती उपलब्ध नाही.											
2	गोरेगांव												
3	गोंदिया												
4	आमगाव												
5	सालेकसा												
6	स / अर्जुनी												
7	अ / मोरगांव												
8	देवरी												
एकूण जिल्हा		34	416.76	798.08	1124.98	3370	5743.8	1366.71	1302.39	3074.7	5743.8	0	0

- आधार : 1. कार्यकारी अभियंता, सार्वजनिक बांधकाम विभाग.
2. कार्यकारी अभियंता, बांधकाम विभाग, जिल्हा परिषद.

तक्ता क्र. 15

आदिवासी उपयोजनेतर्गत (टिएसपी) विकास शिर्ष निहाय वर्ष 2007-08 व वर्ष 2008-09 ची आर्थिक प्रगती

जिल्हा- गोंदिया

अ.क्र.	विकासशिर्ष व उपशिर्ष	2007-08			2008-09		
		मंजूर नियतव्य	प्राप्त निधी	झालेला खर्च	मंजूर नियतव्य	प्राप्त निधी	झालेला खर्च
1	2	3	4	5	6	7	8
एक	कृषी व संलग्न सेवा						
1	पिक संवर्धन	35.00	35.00	35.00	20.00	34.51	34.51
2	फलोत्पादन	0.00	0.00	0.00	0.00	0.00	0.00
3	मृद व जल संधारण	0.00	0.00	0.00	0.00	0.00	0.00
4	पशुसंवर्धन	11.50	11.50	11.37	23.70	11.70	11.70
5	दुग्ध व्यवसाय विकास	0.00	0.00	0.00	0.00	0.00	0.00
6	मत्स्य व्यवसाय	8.15	8.15	8.15	5.75	8.30	8.30
7	पणन कोठारे व वखारी	0.00	0.00	0.00	0.00	0.00	0.00
8	वने	20.85	20.85	18.76	15.00	21.70	21.70
9	सहकार	1.26	0.56	0.56	1.00	0.43	0.43
	एकूण एक	76.76	76.06	73.84	65.45	76.64	76.64
दोन	ग्रामीण विकास						
1	स्वर्ण जयंती ग्रामस्वयंरोजगार विकास कार्यक्रम	17.14	17.14	17.14	31.85	19.45	19.45
2	अवर्षण प्रवण क्षेत्र कार्यक्रम	0.00	0.00	0.00	0.00	0.00	0.00
3	संपुर्ण ग्रामीण रोजगार योजना	0.00	0.00	0.00	0.00	0.00	0.00
4	रोजगार हमी योजना	26.97	26.97	17.45	29.66	41.72	41.72
5	इंदीरा अवास योजना	0.00	0.00	0.00	0.00	0.00	0.00
6	ग्राम स्वच्छता कार्यक्रम	0.00	0.00	0.00	0.00	0.00	0.00
	एकूण दोन	44.11	44.11	34.59	61.51	61.17	61.17
तीन	पाटबंधारे व पुर नियंत्रण						
1	लघु पाटबंधारे (स्थानिक क्षेत्र)	0.00	0.00	0.00	0.00	0.00	0.00
2	जलप्रदाय क्षेत्र विकास कार्यक्रम	0.00	0.00	0.00	0.00	0.00	0.00
3	आयाकट विकास	0.00	0.00	0.00	0.00	0.00	0.00
4	पूर नियंत्रण	64.19	85.22	80.94	110.08	101.89	101.74
	एकूण तीन	64.19	85.22	80.94	110.08	101.89	101.74
चार	विद्युत विकास	26.00	26.00	26.00	20.00	20.00	20.00
पाच	उद्योग व खाणकाम						
	मोठे व मध्यम उद्योग	0.00	0.00	0.00	0.00	0.00	0.00
	ग्रामीण व लघु उद्योग	0.00	0.00	0.00	0.00	0.00	0.00
	एकूण पाच	0.00	0.00	0.00	0.00	0.00	0.00

तक्ता क्र. 15 (पुढे चालू)

आदिवासी उपयोजनेतर्गत (टिएसपी) विकास शिर्ष निहाय वर्ष 2007-08 व वर्ष 2008-09 ची आर्थिक प्रगती

जिल्हा- गोंदिया

अ.क्र.	विकासशिर्ष व उपशिर्ष	2007-08			2008-09		
		मंजूर नियतव्यय	प्राप्त निधी	झालेला खर्च	मंजूर नियतव्यय	प्राप्त निधी	झालेला खर्च
1	2	3	4	5	6	7	8
सहा	वाहतूक व दळणवळण	0.00	0.00	0.00	0.00	0.00	0.00
	मोठी व लहान बंदरे	0.00	0.00	0.00	0.00	0.00	0.00
	अंतर्देशिय जल वाहतूक	0.00	0.00	0.00	0.00	0.00	0.00
	रस्ते विकास	21.86	47.84	47.84	71.18	46.91	46.91
	एकूण सहा	21.86	47.84	47.84	60.00	60.00	60.00
सात	सामान्य आर्थिक सेवा	0.00	0.00	0.00	0.00	0.00	0.00
	पर्यटन विकास	0.00	0.00	0.00	0.00	0.00	0.00
	एकूण सात	0.00	0.00	0.00	0.00	0.00	0.00
आठ	सामाजिक आणि सामुहिक सेवा						
1	सामान्य शिक्षण	0.00	0.00	0.00	0.00	0.00	0.00
2	क्रिडा व युवक कल्याण	9.05	8.55	8.55	15.00	16.00	16.00
3	कला व संस्कृती	0.00	0.00	0.00	0.00	0.00	0.00
4	तांत्रिक शिक्षण	12.00	0.00	0.00	0.00	0.00	0.00
5	वैद्यकीय शिक्षण व औषधी द्रव्य	0.00	0.00	0.00	0.00	0.00	0.00
6	आरोग्य सेवा	184.59	198.88	195.40	211.00	185.03	173.13
7	ग्रामीण पाणी पुरवठा व स्वच्छता	72.19	54.78	54.79	86.00	59.69	59.26
8	गृहनिर्माण	0.00	0.00	0.00	0.00	0.00	0.00
9	नगरविकास	0.00	0.00	0.00	0.00	0.00	0.00
10	माहिती व प्रसिध्दी	0.00	0.00	0.00	0.00	0.00	0.00
11	मागासवर्गीयांचे कल्याण	296.30	251.96	250.01	511.78	633.05	632.55
12	कामगार व कामगार कल्याण	72.66	40.51	32.59	98.41	88.04	86.50
13	समाज कल्याण	2.50	2.50	2.49	3.00	3.00	2.99
14	पोषण	52.64	0.00	0.00	0.00	0.00	0.00
	एकूण आठ	629.74	557.18	543.83	925.19	984.81	970.43
	एकूण एक ते आठ	862.66	836.41	807.04	1242.23	1304.51	1289.98
10	न्युक्लीअस बजेट						

तक्ता क्र. 16

आदिवासी उपयोजना क्षेत्राबाहेरील (ओटीएसपी) योजनांचे विकास शिर्ष निहाय वर्ष 2007-08 व वर्ष 2008-09 ची आर्थिक प्रगती

जिल्हा-गोंदिया

अ.क्र.	विकासशिर्ष व उपशिर्ष	2007-08			2008-09		
		मंजूर नियतव्यय	प्राप्त निधी	झालेला खर्च	मंजूर नियतव्यय	प्राप्त निधी	झालेला खर्च
1	2	3	4	5	6	7	8
एक	कृषी व संलग्न सेवा						
1	पिक संवर्धन	25.00	46.50	46.50	9.97	10.32	10.32
2	फलोत्पादन	0.00	0.00	0.00	0.00	0.00	0.00
3	मृद व जल संधारण	0.00	0.00	0.00	0.00	0.00	0.00
4	पशुसंवर्धन	4.54	4.49	4.49	2.20	2.20	2.20
5	दुग्ध व्यवसाय विकास	0.00	0.00	0.00	0.00	0.00	0.00
6	मत्स्य व्यवसाय	0.31	0.25	0.25	0.20	0.20	0.20
7	पणन कोठारे व वखारी	0.00	0.00	0.00	0.00	0.00	0.00
8	वने	11.04	5.78	5.78	10.75	8.75	8.92
9	सहकार	0.35	0.25	0.20	0.35	0.00	0.00
	एकूण एक	41.24	57.27	57.22	23.47	21.47	21.64
दोन	ग्रामीण विकास						
1	स्वर्ण जयंती ग्रामस्वयंरोजगार विकास कार्यक्रम	16.50	16.50	17.50	30.34	30.34	30.34
2	अवर्षण प्रवण क्षेत्र कार्यक्रम	0.00	0.00	0.00	0.00	0.00	0.00
3	संपुर्ण ग्रामीण रोजगार योजना	18.84	18.84	17.36	20.72	29.15	29.15
4	रोजगार हमी योजना	0.00	0.00	0.00	0.00	0.00	0.00
5	इंदीरा आवास योजना	0.00	0.00	0.00	0.00	0.00	0.00
6	ग्रामीण स्वच्छता कार्यक्रम	0.00	0.00	0.00	0.00	0.00	0.00
	एकूण दोन	35.34	35.34	34.86	51.06	59.49	59.49
तीन	पाटबंधारे व पुर नियंत्रण						
1	लघु पाटबंधारे (स्थानिक क्षेत्र)	10.00	8.00	8.00	2.00	2.00	2.00
2	जलप्रदाय क्षेत्र विकास कार्यक्रम	0.00	0.00	0.00	0.00	0.00	0.00
3	आयाकट विकास	0.00	0.00	0.00	0.00	0.00	0.00
4	पुर नियंत्रण	20.00	19.37	19.30	31.20	39.01	39.01
	एकूण तीन	30.00	27.37	27.30	33.20	41.01	41.01
चार	विद्युत विकास	20.00	20.00	20.00	15.00	15.00	15.00
पाच	उद्योग व खाणकाम						
	मोठे व मध्यम उद्योग	0.00	0.00	0.00	0.00	0.00	0.00
	ग्रामीण व लघु उद्योग	0.75	0.75	0.75	0.75	0.75	0.75
	एकूण पाच	0.75	0.75	0.75	0.75	0.75	0.75

तक्ता क्र. 16 (पुढे चालू)

आदिवासी उपयोजना क्षेत्राबाहेरील (ओटीएसपी) योजनांचे विकास शिर्ष निहाय वर्ष 2007-08 व वर्ष 2008-09 ची आर्थिक प्रगती

जिल्हा-गोंदिया

अ.क्र.	विकासशिर्ष व उपशिर्ष	2007-08			2008-09		
		मंजुर नियतव्यय	प्राप्त निधी	झालेला खर्च	मंजुर नियतव्यय	प्राप्त निधी	झालेला खर्च
1	2	3	4	5	6	7	8
सहा	वाहतूक व दळणवळण						
	मोठी व लहान बंदरे	0.00	0.00	0.00	0.00	0.00	0.00
	अंतर्देशिय जल वाहतूक	0.00	0.00	0.00	0.00	0.00	0.00
	रस्ते विकास	93.14	119.62	118.62	231.47	200.58	200.58
	एकूण सहा	93.14	119.62	118.62	231.47	200.58	200.58
सात	सामान्य आर्थिक सेवा						
	पर्यटन विकास	0.00	0.00	0.00	0.00	0.00	0.00
	एकूण सात	0.00	0.00	0.00	0.00	0.00	0.00
आठ	सामाजिक आणि सामुहिक सेवा						
1	सामान्य शिक्षण	0.00	0.00	0.00	0.00	0.00	0.00
2	क्रिडा व युवक कल्याण	10.50	9.50	9.50	13.00	12.00	12.00
3	कला व संस्कृती	0.00	0.00	0.00	0.00	0.00	0.00
4	तांत्रिक शिक्षण	0.00	0.00	0.00	0.00	0.00	0.00
5	वैद्यकीय शिक्षण व औषधी द्रव्य	0.00	0.00	0.00	0.00	0.00	0.00
6	आरोग्य सेवा	79.42	81.12	79.10	132.00	118.90	117.16
7	ग्रामीण पाणी पुरवठा व स्वच्छता	101.00	53.13	51.52	30.00	27.60	27.18
8	गृहनिर्माण	0.00	0.00	0.00	0.00	0.00	0.00
9	नगरविकास	0.00	0.00	0.00	0.00	0.00	0.00
10	माहिती व प्रसिध्दी	0.00	0.00	0.00	0.00	0.00	0.00
11	मागासवर्गीयांचे कल्याण	296.30	251.96	250.01	307.00	256.87	256.85
12	कामगार व कामगार कल्याण	2.30	0.86	0.86	4.49	4.96	4.52
13	समाज कल्याण	3.00	3.00	2.97	3.50	3.50	3.48
14	पोषण	0.00	0.00	0.00	0.00	0.00	0.00
	एकूण आठ	492.52	399.57	393.96	489.99	423.83	421.19
	एकूण एक ते आठ	712.99	659.92	652.71	844.94	762.13	759.66
10	न्युक्लीअस बजेट (टीएसपी + ओटीएसपी)						

परिशिष्ट -1

महाराष्ट्र राज्यातील घोषित अनुसूचित जमातीची यादी

अनुसूचित जाती व अनुसूचित जमाती आदेश सुधारणा कायदा 1976 (1976 चा 108)

मधिल परिशिष्ट 2 मधिल भाग 1 नमूद केल्याप्रमाणे

1] आंध	17] गामित, गामटा, गावित	33] कोया, भिनेकोया, सुब्बुंबेवा
2] बैगा	18] गोंड	34] नगोसिया, नगोसिया
3] बावचा	19] हलबा, हलबी	35] नाईकडा, नायकर
4] बरंडा	20] कुमार	36] धनगड, ऑरख
5] भैना	21] कातकरी	37] परधान, पाथरी
6] भारिया, भूमिया, भुईनहार, पांडो	22] कबर	38] पारधी, फांसेफारधी
7] भात्रा	23] खेरनार	39] परजा
8] भिल्ल	24] खरिया	40] पटेलिया
9] भुजिया	25] कोकणा, कोकणी	41] पोमला
10] बिंझवार	26] कोल	42] राठवा
11] बिरहुल, बिरहोर	27] कोलाम	43] सवर, सवेर
12] चोधरा, छोर्डा	28] कोळी, दोर, कोलचा, कोलघा	44] ठकूर, ठकर
13] धाणका, तडवी, तेतारिया, वळवी	29] महादेवकोळी, डोंगरकोळी	45] थोटी
14] धनवार	30] कोळी मल्हार	46] वारली
15] धोडिया	31] कौंध, खोंड, कांध	47] विटोलिया, क्रेटवालिया, बामरीडिया
16] दुबळा, तलाविया, हलपति	32] कोरकू, बोपची	

परिशिष्ट -2

आदिवासी उपयोजना क्षेत्रातील गावांपैकी अवर्षण प्रवण क्षेत्र/ डोंगरी क्षेत्र विकास/ पश्चिम घाट विकास कार्यक्रमांतर्गत समाविष्ट असलेल्या गावांची यादी

जिल्हा-गोंदिया

अ. क्र.	तालुका	पूर्णतः की अंशतः	आदिवासी उपयोजना क्षेत्रातील								
			गावांची संख्या	गावांची नावे (फक्त अंशतः तालुक्यातील)							
1	2	3	4	5							
1	तिरोडा		17	1	रुस्तमपूर	2	गांविदटोला	3	मंगेझरी	4	कोडेवरी
				5	आलेझरी	6	कमकाझरी	7	कोवेश्वर	8	चोरखमारा
				9	आराबाक्सा	10	मलकाझरी	11	बुधेवाडा	12	सोनेझरी
				13	खेडिपार	14	सितेपार	15	कुलपा	16	मराडगोंडी
				17	लोहारा						
2	गोरेगांव		8	1	लेंडेझरी	2	गिरोला	3	नवरगांव	4	आसलपाणी
				5	बोंडूदा	6	मालपुरी	7	गराडा	8	सोदलगांठी
3	गोंदिया		6	1	टिकायतपूर	2	मजितपूर	3	खररी	4	गंगेझरी
				5	जुनेवाणी	6	पांगडी				
4	सालेकसा		47	1	सालेकसा	2	पिपरीया	3	दंडारी	4	मुरकुटडोह
				5	सहकाझरी	6	दिवटेस्वर	7	कचारगड	8	दलदलकुही
				9	गेटूरझारीया	10	कमकाझरी	11	सिरमलकसा	12	जांभळी
				13	हलबीटोला	14	धनुसवप	15	कोसमतरा	16	नवाटोला
				17	धनेगांव	18	दरेकसा	19	बंजारी	20	टोयागोंदी
				21	चांदसुरज	22	विचारपूर	23	जमाकुडो	24	कोपालगड
				25	मानागड	26	सेरपार	27	बिजेपार	28	मुरपार
				29	पांढरवाणी	30	कुरलभट्टी	31	मरामजोब	32	कटंगटोला
				33	सोनेखारी	34	येरंमाडा	35	कोपीटोला	36	बघेडा
				37	चिमनटोला	38	दुर्गुटोला	39	मक्काटोला	40	सातगांव
				41	कडोटीटोला	42	कोटरा	43	हलबीटोला	44	बकलसरी
				45	तिरखेडी	46	गोरे	47	लोहारा		
				5	सडक/अजुनी		56	1	मंगेझरी (रीठी)	2	मुरपार
5	हलबीटोला	6	डोंगरगांव					7	रंगेपार	8	कन्हारपायली
9	मोहगाटा	10	कोयलारी					11	बोळुंदा	12	थालेझरी
13	मुंडीपार	14	खाडीपार					15	नागझीरा	16	दल्ली
17	पांढरवाणी	18	केसलवाडा					19	सडक/अजुनी	20	कोहमारा
21	पाटेकुरा	22	भुसारीटोला					23	पळसगांव	24	उसीखेडा
25	शेन्डा	26	डुगीपार					27	नैनपुर	28	देवपायली
29	बाम्हणी	30	डोंगरगांव					31	कोहळीपार	32	सालेधारणी
33	सहाकेपार	34	खुशीपार					35	खडकी	36	पुतळी
37	मोगरा	38	मंदीटोला					39	चिखली	40	कोहळीटोला
41	राजगुडा	42	निशानी					43	मंडकी	44	कोसमघाट
45	कवलेवाडा	46	कोसबी					47	बक्की	48	कनेरी
49	कोकणा	50	खोबा					51	झंकारगोंदी	52	बाम्हणी
53	गोपालटोली	54	डव्वा	55	चिरचाळी	56	खजरी				
6	अजुनी/मोरगाव		78	1	धमदीटोला	2	देवलगांव	3	कुं भोटीला	4	ताबशीख
				5	डोमाटोला	6	महालगांव	7	डोंगरगाव	8	मालकनपूर
				9	तुमडीमेंढा	10	रामघाट	11	पांढरवाणी (रेय)	12	पांढरवाणी (माल)
				13	खोली	14	रामपुरी	15	येलोडी	16	जांभळी
				17	चुटीया	18	मलकाझरी	19	तुमडीमेंढा	20	धमदीटोला

