



जिल्हा  
सामाजिक व आर्थिक  
समालोचन

नंदुरबार जिल्हा

२००८-२००९



अर्थ व सांख्यिकी संचालनालय  
महाराष्ट्र शासन  
मुंबई

फक्त कार्यालयीन उपयोगाकरिता

## जिल्हा सामाजिक व आर्थिक समालोचन

मार्च - 2009

जिल्हा - नंदुरबार

जिल्हा सांख्यिकी कार्यालय, नंदुरबार  
अर्थ व सांख्यिकी संचालनालय,  
महाराष्ट्र शासन

## जिल्हा सामाजिक व आर्थिक समालोचन मार्च - 2009

### प्रस्तावना

जिल्हा सामाजिक व आर्थिक समालोचन हे प्रकाशन अर्थ व सांख्यिकी संचालनालयामार्फत दरवर्षी प्रकाशित करण्यात येते. सामाजिक व आर्थिक समालोचन मार्च - 2009 हे प्रकाशन जिल्हा सांख्यिकी कार्यालय, अर्थ व सांख्यिकी संचालनालय, नंदुरबार या कार्यालयामार्फत प्रकाशित केले आहे. जिल्ह्याची ठळक वैशिष्ट्ये पहिल्या भागात, दुस-या भागात निरनिराळ्या विषयावरील सांख्यिकीय तक्ते दिले असून तिस-या भागात आदिवासी क्षेत्रावर आधारीत सांख्यिकीय तक्ते दिलेले आहेत.

दिनांक 01/07/1998 पासून धुळे जिल्ह्यातून नव्याने नंदुरबार जिल्ह्याची निर्मिती झाल्यामुळे प्रकाशनाची काही आकडेवारी स्वतंत्ररित्या उपलब्ध न झाल्यामुळे नंदुरबार व धुळे अशी एकत्र आकडेवारी देण्यात आलेली आहे, याची वाचकांनी कृपया नोंद घ्यावी.

या प्रकाशनात जास्तीत जास्त अद्यावत व अचूक माहिती देण्याचा प्रयत्न करण्यात आला आहे. याप्रकाशनासाठी विविध विभागाचे कार्यान्वयीन अधिकारी यांनी विहित वेळेवर सांख्यिकीय माहिती उपलब्ध करून दिली आणि या कार्यालयातील कर्मचारी वृदांनी प्रकाशन छपाईसाठी मोलाचे सहकार्य केले त्याबद्दल मी त्यांचा अत्यंत आभारी आहे

ठिकाण : नंदुरबार

दिनांक 31/12/2009

( रा. बो. पाडवी )

जिल्हा सांख्यिकी अधिकारी  
नंदुरबार

अनुक्रमणिका  
जिल्हा सामाजिक व आर्थिक समालोचन मार्च - 2009

जिल्हा - नंदुरबार

तक्ता क्र.	विषय	पृष्ठ क्र.
1	2	3
<b>भाग-1 समालोचन</b>		
	नंदुरबार जिल्ह्याचा समग्र आढावा	1 ते 10
	दृष्टिक्षेपात जिल्हा	11 ते 15
	रस्ते आणि तालुका सीमा दर्शविणारा नंदुरबार, जिल्ह्याचा नकाशा	16
	निवडक आलेख	17 ते 19
<b>भाग-2 सांख्यिकीय तक्ते</b>		
<b>1. निवडक निर्देशक</b>		
1.1	निवडक निर्देशक (1960-2008)	1 ते 5
<b>2. लोकसंख्याविषयक आकडेवारी</b>		
2.1	लोकसंख्याविषयक निवडक आकडेवारी	6 ते 7
2.2	लोकसंख्या आणि वृद्धिदर	8
2.3	शहरांची वर्गवारी आणि त्यांची लोकसंख्या	9
2.4	मुख्य व सीमांतिक काम करणा-यांचे उद्योग गटनिहाय वर्गीकरण	10
2.5	धर्म व वयोगटानुसार लोकसंख्या	11
2.6	चारित्र्य रेषेखालील ग्रामीण कुटुंबे	12
<b>3. जिल्हा उत्पन्न अंदाज</b>		
3.1	क्षेत्रवार जिल्हा उत्पन्न व दरडोई जिल्हा उत्पन्न - चालू किमतीनुसार	13
3.2	क्षेत्रवार जिल्हा उत्पन्न व दरडोई जिल्हा उत्पन्न - स्थिर किमतीनुसार	14
<b>4. किमतीविषयक आकडेवारी</b>		
4.1	निवडक कृषिमालाच्या सरासरी घाऊक किमती	15 ते 16
4.2	जिल्हा मुख्यालयातील महत्त्वाच्या वस्तूंच्या मासिक सरासरी किरकोळ किमती	17 ते 20
4.3	प्राहक किमतीचे निर्देशांक	21
4.4	किमतीचे महत्त्वाचे निर्देशांक	22
<b>5. जमीन महसूल, स्थानिक संस्थांचे उत्पन्न/ खर्च, बँकिंग, विमा आणि अल्पबचतविषयक आकडेवारी</b>		
5.1	गोळा केलेला जमीन महसूल	23
5.2	स्थानिक स्वराज्य संस्थांचे उत्पन्न व खर्च	24
5.3	बँक कार्यालये, वर्गीकृत बँकाची संख्या, ठेवी व कर्जे	25
5.4	अल्पबचत कार्यक्रमाची प्रगती	26
5.5	आयुर्विमाविषयक आकडेवारी	27

अनुक्रमणिका

जिल्हा सामाजिक व आर्थिक समालोचन मार्च - 2009

जिल्हा - नंदुरबार

तक्ता क्र.	विषय	पृष्ठ क्र.
1	2	3
<b>6. कृषि व पदुम विषयक आकडेवारी</b>		
6.1	जमिनीचा वापर	28
6.2	निरनिराळ्या पिकाखालील क्षेत्र	29 ते 37
6.3	मुख्य पिकाचे दर हेक्टरी अदाजित उत्पादन	38
6.4	निवडक केंद्रातील पर्जन्य दिवसांची संख्या व एकूण पर्जन्य	39
6.5	विविध साधनाखालील ओलिताचे क्षेत्र	40
6.6	निरनिराळ्या पिकांखालील ओलिताचे क्षेत्र	41 ते 46
6.7	सिंचन विहिरी	47
6.8	कू पनलिका, हातपंप व विद्युत् पंप	48
6.9	लघुपाटबंधा-यांची कामे	49
6.10	मोठे व मध्यम पाटबंधारे प्रकल्प	50 ते 51
6.11	वहिती धारणेचा प्रकार आणि क्षेत्रफळ गटानुसार वर्गीकरण	52
6.12	कृषि अवजारे	53
6.13	पशुधन	54 ते 57
6.14	पशुवैद्यकीय संस्था	58
6.15	मान्यताप्राप्त पशुवधगृहे आणि त्यात कत्तल केलेल्या पशूंची संख्या	59
6.16	वनक्षेत्र	60
6.17	मुख्य व गौण वन उत्पादने	61
6.18	भूजल मत्स्यव्यवसाय	62
6.19	दुग्ध विकास सहकारी संस्था	63
<b>7. सहकार क्षेत्र</b>		
7.1	विविध प्रकारच्या सहकारी संस्था	64
7.2	सहकारी संस्थांची वित्तीय स्थिती	65
7.3	सहकारी संस्थांची लेखा परीक्षण वर्गाप्रमाणे संख्या	66
7.4	राज्य/जिल्हा कार्यक्षेत्र असलेल्या सहकारी बँकांचे कार्य	67
7.5	सहकारी संस्थांचे कार्य	68 ते 69
7.6	बिगरकृषि सहकारी पत संस्थांचे कार्य	70
7.7	जिल्हा आणि प्राथमिक पणन संस्थांचे कार्य	71
7.8	नियंत्रित बाजारपेठांतील कृषि मालाची वार्षिक आवक	72
7.9	जिल्ह्यातील सावकारांची संख्या आणि त्यांनी दिलेली कर्जे	73

अनुक्रमणिका

जिल्हा सामाजिक व आर्थिक समालोचन मार्च - 2009

जिल्हा - नंदुरबार

तक्ता क्र.	विषय	पृष्ठ क्र.
1	2	3
<b>8. वीज आणि परिवहन व दळणवळण</b>		
8.1	विद्युतीकरण झालेल्या शहरांची व गावांची संख्या आणि त्यांची लोकसंख्या	74
8.2	विजेचा वापर	
8.3	प्रकार व पृष्ठभाग यानुसार रस्त्यांची लांबी	75
8.4	मोटर वाहनांची आणि परवानाधारकांची संख्या	76
8.5	महाराष्ट्र राज्य मार्ग परिवहन महामंडळाची प्रवासी वाहतूक	77
8.6	पोस्ट, खाजगी व सार्वजनिक दूरध्वनीची संख्या	78
<b>9. रोजगार व उद्योगविषयक आकडेवारी</b>		
9.1	कारखान्यातील कामगारांची दैनिक सरासरी संख्या	79 ते 80
9.2	रोजगार व स्वयंरोजगार मार्गदर्शन केंद्रातील आकडेवारी	81
9.3	शासकीय व स्थानिक स्वराज्य संस्थांतील कर्मचाऱ्यांची संख्या	82
9.4	निरनिराळ्या उद्योगांतील रोजगार	83
9.5	कृषि व बिगर-कृषि उद्योग	84
9.6	प्रमुख उद्योग गटानुसार उद्योगांची आणि नियमित काम करणाऱ्या कामगारांची संख्या	85
9.7	महत्त्वाच्या उद्योग गटानुसार कृषि व बिगरकृषि आस्थापनांची व त्यातील कामगारांची संख्या	86
<b>10. शिक्षण</b>		
10.1	शैक्षणिक संस्थांची संख्या	87 ते 88
10.2	शैक्षणिक संस्थांतील शिक्षकांची संख्या	89 ते 90
10.3	शैक्षणिक संस्थांतील विद्यार्थी संख्या	91 ते 92
10.4	शैक्षणिक संस्थांतील अनुसूचित जातीची विद्यार्थी संख्या	93 ते 94
10.5	शैक्षणिक संस्थांतील अनुसूचित जमातीची विद्यार्थी संख्या	95 ते 96
10.6	शारीरिक शिक्षण महाविद्यालये, क्रीडांगणे, क्रीडा संस्था आणि क्रीडा शिष्यवृत्तीधारक	97
10.7	इयत्तानिहाय विद्यार्थ्यांची संख्या	98
<b>11. सार्वजनिक आरोग्य</b>		
11.1	सार्वजनिक व शासन सहाय्यित वैद्यकीय सुविधांची माहिती	99
11.2	नोंदणी केलेल्या जन्म-मृत्यूची संख्या	100
11.3	विविध कारणानुसार मृत्यूची संख्या	101
11.4	माता व बाल संगोपन कार्यक्रमांतर्गत लस टोचणी	102
11.5	कुटुंब कल्याण कार्यक्रम	103

**अनुक्रमणिका**  
**जिल्हा सामाजिक व आर्थिक समालोचन मार्च - 2009**

जिल्हा - नंदुरबार

तक्ता क्र.	विषय	पृष्ठ क्र.
1	2	3
<b>12. योजना</b>		
12.1	विविध विकास शीर्षाखाली झालेला योजनांतर्गत खर्च	104 ते 105
12.2	रोजगार हमी योजना	106
12.3	रोजगार हमी योजनेखाली घेतलेली कामे, त्यावरील रोजगार व खर्च	107
12.4	पिण्याच्या पाण्याच्या सोयी व टंचाईसंबंधी केलेल्या उपाययोजना	108
12.5	रासायनिक खतांचे वाटप	109
12.6	साखर कारखाने	110
12.7	वीस कलमी कार्यक्रमाची भौतिक प्रगती	111
12.8	स्थानिक विकास कार्यक्रम (लोकसभा मतदार संघ)	112
12.9	स्थानिक विकास कार्यक्रम (विधानसभा मतदार संघ)	
12.10	स्थानिक विकास कार्यक्रम (राज्यसभा सदस्य)	113
12.11	स्थानिक विकास कार्यक्रम (विधानपरिषद सदस्य)	
<b>13. न्याय व प्रशासन</b>		
13.1	पोलीस अधिकारी/ कर्मचारी यांची संख्या	114
13.2	दिवाणी व फौजदारी न्यायालयांत निकाली काढलेली कामे/प्रकरणे	115
<b>14. संकीर्ण</b>		
14.1	चित्रपट गृहविषयक आकडेवारी	116
14.2	मुद्रणालये आणि त्यांनी प्रकाशित केलेली वर्तमानपत्रे व नियतकालिके	117
14.3	लोकसभा व विधानसभा निवडणुकाबाबतची आकडेवारी	118 ते 119
<b>भाग -3 आदिवासी सामाजिक व आर्थिक सांख्यिकीय तक्ते</b>		
<b>नंदुरबार जिल्हा तालुका निहाय आदिवासी सामाजिक व आर्थिक सांख्यिकी माहिती</b>		
<b>i) क्षेत्रफळ व लोकसंख्या</b>		
1	आदिवासी उपयोजना क्षेत्रातील गावे व लोकसंख्या	120 ते 122
2	आदिवासी उपयोजना क्षेत्रातील शहरांचे क्षेत्र व लोकसंख्या	123
3	आदिवासी उपयोजना क्षेत्रातील व क्षेत्राबाहेरील आदिवासी लोकसंख्या	124
4	आदिवासी उपयोजनाक्षेत्रातील/ तहसीलनिहाय लोकसंख्या व साक्षरतेचे प्रमाण (तुलनात्मक माहिती)	125
5	आदिवासी उपयोजना क्षेत्र व आदिवासी उपयोजना क्षेत्राबाहेरील 0-6 वर्षे वयोगटातील मुले व स्त्री-पुरुष प्रमाण	126
6	आदिवासी उपयोजना क्षेत्रातील लोकसंख्येच्या वर्गीकरणानुसार गावांची संख्या	127
<b>ii) पशुधन व पशुवैद्यकीय सेवा</b>		
7	आदिवासी उपयोजना क्षेत्रातील पशुधन ( 2003 च्या पशुगणनेनुसार ) व पशुवैद्यकीय सेवा	128

**अनुक्रमणिका**  
**जिल्हा सामाजिक व आर्थिक समालोचन मार्च - 2009**

जिल्हा - नंदुरबार

तक्ता क्र.	विषय	पृष्ठ क्र.
1	2	3
<b>iii) कृषि व वनउत्पादने</b>		
8	आदिवासी उपयोजना क्षेत्रातील व तालुक्यातील वनव्याप्त क्षेत्र आणि जमिनीचा चापर (तुलनात्मक माहिती)	129
9	आदिवासी उपयोजना क्षेत्रातील मुख्य व गौण वन उत्पादने	130
10	आदिवासी उपयोजना क्षेत्रातील सिंचनाच्या व पाणी उपसा करण्याच्या सोयी	131
<b>iv) पाणी पुरवठा व आरोग्य सेवा</b>		
11	आदिवासी उपयोजना क्षेत्रातील व तहसिलातील पिण्याच्या पाण्याची उपलब्धता (तुलनात्मक माहिती)	132
12	आदिवासी उपयोजना क्षेत्रात उपलब्ध असलेल्या आरोग्य सेवा	133
<b>v) शिक्षण</b>		
13	आदिवासी उपयोजना क्षेत्रातील शैक्षणिक सुविधा (आश्रमशाळा व वसतिगृह सुविधा)	134
14	आदिवासी उपयोजना क्षेत्रातील शैक्षणिक सुविधा (आश्रमशाळा व वसतिगृहाव्यतिरिक्त संस्था)	135 ते 136
<b>vi) उपलब्ध सुविधा</b>		
15	आदिवासी उपयोजना क्षेत्रात/तहसिलात उपलब्ध असलेल्या विविध सुविधा	137
16	आदिवासी उपयोजना क्षेत्रातील सार्वजनिक सोयींची अंतरानुसार उपलब्धता	138 ते 140
<b>vii) सहकार</b>		
17	आदिवासी उपयोजना क्षेत्रातील सहकारी संस्था	141
<b>viii) दळणवळण</b>		
18	17 अ आदिवासी उपयोजना क्षेत्रातील रस्ते	142
19	17 ब तालुक्यातील रस्ते	143
<b>ix) आदिवासी विकास महामंडळ</b>		
20	महाराष्ट्र राज्य सहकारी आदिवासी विकास महामंडळाचे कार्य	144
<b>x) नियोजन</b>		
21	2006-07 मधील 20 कलमी कार्यक्रमांतर्गत योजनानिहाय आदिवासी उपयोजना क्षेत्रातील आदिवासी लाभार्थी कुटुंबे	145
22	आमदारांच्या स्थानिक विकास कार्यक्रमांतर्गत आदिवासी उपयोजना क्षेत्रातील कामे	146
23	खासदारांच्या स्थानिक विकास कार्यक्रमांतर्गत निधीतील आदिवासी उपयोजना क्षेत्रातील कामे	147



अनुक्रमणिका  
जिल्हा सामाजिक व आर्थिक समालोचन मार्च - 2009

जिल्हा - नंदुरबार

तक्ता क्र.	विषय	पृष्ठ क्र.
1	2	3
24	डोंगरी विकास कार्यक्रमांतर्गत आदिवासी उपयोजना क्षेत्रातील कामे	148
25	आदिवासी उपयोजने अंतर्गत (टीएसपी) विकासशीर्ष निहाय वर्ष - 2004 - 05, 2005-06 व 2006 - 07 ची आर्थिक प्रगती	139 ते 150
26	आदिवासी उपयोजने अंतर्गत (ओटीएसपी) विकासशीर्ष निहाय वर्ष - 2004 - 05, 2005-06 व 2006 - 07 ची आर्थिक प्रगती	151 ते 152
27	परिशिष्ट-1 महाराष्ट्र राज्यातील घोषित अनुसूचित जमातींची यादी	153

\* \* \*

भाग - 1

नंदुरबार जिल्हयाचा समग्र आढावा

पान 1 ते 10

दुटिक्षेपात जिल्हा

पान 11 ते 15

नंदुरबार जिल्हयाचा नकाशा

पान 16

निवडक आलेख

पान 17 ते 19

## जिल्हा सामाजिक व आर्थिक समालोचन मार्च - 2009

### जिल्हा - नंदुरबार जिल्हयाचा इतिहास व वैशिष्ट्ये

श्रीकृष्णाच्या पदस्पर्शाने पावन झालेला नंदुरबार जिल्हा आकाराने इतर जिल्हयांच्या तुलनेने लहान असला तरी अनेक वैशिष्ट्यांनी समृद्ध आहे. प्राचीन काळी हा प्रदेश कृषिक म्हणून ओळखला जाई. रामायण, महाभारत व सुदेशकुमार चरित्रामध्ये तसे उल्लेख आढळतात. त्यानंतर यादव काळात राजा सेऊनचंद्राच्या नंतर सेऊनदेश या नावानेही प्रचलित होता. महाभारताच्या भिष्म पर्वत विविध प्रदेशांचा गोमाता, मंदका, खंडा विदर्भा व रुपवाहिका असा उल्लेख आढळतो. त्यातील खंडा म्हणजे कृष्णाचा देश असे होते. आजही नंदुरबार शहराचा उल्लेख नंदनगरी या नावाने करतात.

धुळे, नंदुरबार व जळगांव या तीनही जिल्हयांचा प्रदेश मध्ययुगीन काळापासून खान्देश या नावाने ओळखला जात असे व एकच जिल्हा म्हणून धुळे मुख्यालयापासून कारभार चालत असे. तथापि प्रशासनाच्या दृष्टिने 1906 मध्ये खान्देशचे पूर्व खान्देश व पश्चिम खान्देश असे दोन जिल्हयात विभाजन झाले. 1 जूलै 1998 पासून धुळे जिल्हयाचे विभाजन होऊन नंदुरबार मुख्यालय असलेला नंदुरबार, नवापूर, तळोदा, अक्कलकुवा, अक्राणी व शहादा या 6 तालुक्यांचा मिळून नंदुरबार जिल्हा निर्माण करण्यात आला.

### साधारणपणे नंदुरबार जिल्हयांची थोडक्यात वैशिष्ट्ये खालीलप्रमाणे

#### अ) आदिवासी क्षेत्र

नंदुरबार जिल्हयात अनुसूचित जमातीची लोकसंख्या मोठया प्रमाणावर असून महाराष्ट्र राज्यात जिल्हा चौथ्या क्रमांकावर आहे सन 2001च्या जनगणनेनुसार 13,11,709 लोकसंख्येपैकी 8,59,579 लोकसंख्या अनुसूचित जमातीचे प्रतिनिधित्व करते. आदिवासी उपयोजना क्षेत्राचे एकूण क्षेत्रफळ 3517.50 हेक्टर एवढे असून जिल्हयाचे एकूण भौगोलिक क्षेत्राशी टक्केवारी 70.43 एवढी आहे. एकूण 6 तालुक्यांपैकी नवापूर, तळोदा, अक्कलकुवा व अक्राणी हे चार तालुके पूर्णपणे तर शहादा व नंदुरबार हे दोन तालुके अंशतः आदिवासी उपयोजना क्षेत्रात समाविष्ट आहेत. जिल्हयात प्रामुख्याने भिल्ल, पावरा, गावित, कोकणी, धानका व नाईक या आदिवासी जमाती आहेत. या जमातीच्या सर्वांगीण विकासासाठी 1 एप्रिल 1977 पासून आदिवासी उपयोजना सुरू करण्यात आली असून तळोदा व नंदुरबार येथे एकात्मिक आदिवासी विकास प्रकल्पाची स्थापना देखील त्याचवेळी झालेली आहे. सन 2001 च्या जनगणनेनुसार नंदुरबार प्रकल्पात नवापूर (161), नंदुरबार (108) या तालुक्यातील 269 गावांचा समावेश असून तळोदा प्रकल्पांतर्गत तळोदा (93), अक्कलकुवा (193) व अक्राणी (163) व शहादा तालुक्यातील 145 गांवे अशी एकूण 594 गावांचा समावेश आहे. त्याचप्रमाणे नवापूर, नंदुरबार, तळोदा हया तीन नागरी शहरांचा समावेश आदिवासी उपयोजना क्षेत्रात आहेत.

#### ब) डोंगराळ विभागाच्या विकासासाठी विशेष कृती कार्यक्रम

डोंगराळ विभागाच्या विकासाचा खास कार्यक्रम राज्यामध्ये 1992 पासून कार्यान्वित करण्यात आला असून 19 जिल्हयातील 72 तालुके पूर्ण गट व 23 तालुके उपगट असे डोंगरी विभागाचे क्षेत्र विशिष्ट निकषाच्या आधारे शासनाकडून घोषित करण्यात आले आहे. नंदुरबार जिल्हयात नवापूर, अक्कलकुवा, अक्राणी हे तीन तालुके पूर्ण गट असून शहादा व तळोदा हे दोन तालुके उपगट म्हणून आहेत. सन 2008-09 मध्ये या कार्यक्रमांतर्गत रु.240.00 लाख अनुदान उपलब्ध झाले असून त्यापैकी रु.191.08 लाख एवढा माहे 31 मार्च 2009 अखेर खर्च झालेला आहे.

### क) अवर्षण प्रवण क्षेत्र योजना

जिल्हयातील सहा तालुक्यापैकी संदर्भ वर्षापासून नंदुरबार, तळोदा, अक्कलकुवा व अक्राणी हे चार गट अवर्षण प्रवण क्षेत्र म्हणून ठरविण्यात आलेले आहेत.

### ड) सरदार सरोवर प्रकल्प

सरदार सरोवर प्रकल्प हा आंतरराज्यीय प्रकल्प असून गुजराथ, महाराष्ट्र, मध्यप्रदेश व राज्यस्थान अशा चार राज्यांचा या प्रकल्पाशी संबंध येतो. महाराष्ट्रात नंदुरबार जिल्हयातील अक्कलकुवा तालुक्यातील 9 व अक्राणी तालुक्यातील 24 अशी एकूण 33 गावे व त्यातील 4227 कुटुंबे बाधीत होतात तसेच जिल्हयातील वहितीखालील जमीन क्षेत्र 1519 हेक्टर वनक्षेत्र 6288 हेक्टर व इतर क्षेत्र ( नदी पात्रे इ. ) 1952 हेक्टर असे एकूण 9399 हेक्टर क्षेत्र बुडीताखाली गेलेले आहे.

नंदुरबार जिल्हयातील बाधीत होणा-या 4227 कुटुंबांपैकी 784 कुटुंबांचे पुर्नवसन गुजराथ राज्यात झाले असून उर्वरित 3443 कुटुंबांचे पुर्नवसन महाराष्ट्र राज्यातील नंदुरबार जिल्हयात करावयाचे आहे. आतापर्यंत 3083 कुटुंबांचे पुर्नवसन झालेले असून 322 प्रकल्पबाधितांचे पुर्नवसन अद्याप करावयाचे बाकी आहे. सदर कुटुंबांचे पुर्नवसन जिल्हयातील 10 गावठाणावर करण्यात आले. नंदुरबार जिल्हयात तळोदा तालुक्यातील 6 गावठाणात, शहादा तहसिलात 3 गावठाणात, व अक्कलकुवा तालुक्यात 1 गावठाणात पुर्नवसन करण्यात आले आहे. प्रत्येक विस्थापिताला नर्मदा प्राधिकरणाच्या तरतूदीप्रमाणे 502 चौ.मि. क्षेत्राचा निवासी भूखंड उपलब्ध करून देण्यात आलेला आहे. प्रकल्पाचे पुर्नवसन समूहाने करण्यात येत असून प्राधिकरणाच्या तरतूदीप्रमाणे विस्थापितांसाठी प्रत्येक गावठाणात पिण्याचे पाणी, शिक्षण, दवाखाने, विद्युत पुरवठा, अंतर्गत रस्ते व जोडरस्ते, पंचायत घर इत्यादी आवश्यक नागरी सुविधा पुरविण्यात आल्या आहेत. गावठाण घरे बांधण्यासाठी कौले, बांबू इत्यादी शासनातर्फे अनुदान म्हणून दिले जाते. इतर जोडधंद्यासाठी कुक्कटपालन, दुधदुभत्यांच्या धंद्यासाठी दुभती जनावरे यासाठी शासकीय मदतही दिली जाते. आजअखेरपर्यंत या वर्षात 3905 कुटुंबाना 4506.87 हेक्टर जमीन शेतीसाठी दिली असून निवासी भूखंड 2790 वाटप करण्यात आले आहेत.

### इ) ठळक वैशिष्ट्ये व प्रेक्षणीय स्थळे

- ◆ शहादा तालुक्यातील प्रकाशा हे तीर्थक्षेत्र प्रती काशी म्हणून प्रसिध्द आहे.
- ◆ अक्राणी तालुक्यातील अस्तंभा शिखर अश्वत्थामाच्या निवासामुळे प्रसिध्द आहे.
- ◆ नंदुरबार येथे शिरीषकुमार यांचे हुतात्मा स्मारक आहे.
- ◆ तोरणमाळ हे महाराष्ट्रातील क्रमांक दोनचे थंड हवेचे ठिकाण असून पर्यटन स्थळ म्हणून प्रसिध्द आहे.

नंदुरबार जिल्हयाचे भौगोलिक क्षेत्र 5034.23 चौ.कि.मी. असून. राज्याच्या एकूण क्षेत्रापैकी 1.62 टक्के क्षेत्र व्यापलेल्या या जिल्हयाचा राज्याच्या एकूण क्षेत्रफळाचा विचार करता 31 वा क्रमांक आहे. 2001 च्या जनगणनेनुसार नंदुरबार जिल्हयात राज्याच्या एकूण लोकसंख्येपैकी 1.35 टक्के म्हणजे 1311709 लोक राहतात. राज्याच्या दर चौ.कि.ला लोकसंख्येच्या तुलनेत जिल्हयाची दर चौ.कि.मी.ला लोकसंख्येची घनता 261 आहे. जिल्हयातील एकूण 947 गावे 6 तालुक्यातील सामुहिक विकास गटात सामावलेली आहेत. जिल्हयात 4 नगरपालिका व पुरुषोत्तमनगर हे नगरपालिका नसलेले शहर असून 5 नागरी क्षेत्रातील लोकसंख्या 202673 आहे. तर नागरी लोकसंख्या एकूण लोकसंख्येच्या 15.45 टक्के आहे.

जिल्हयातील एकूण लोकसंख्येपैकी 84.54 टक्के लोक ग्रामीण भागात राहतात. जनगणना 2001 प्रमाणे जिल्हयातील एकूण लोकसंख्येच्या 65.53 टक्के लोकसंख्या अनुसुचित जमातीचे प्रतिनिधित्व करते. त्यामुळे जिल्हा प्रामुख्याने \* आदिवासी लोकसंख्येचा जिल्हा \* म्हणून ओळखला जातो.

## 1. भौगोलिक रचना

1.1 नव्याने निर्माण झालेला नंदुरबार जिल्हा तापी नदीच्या वरच्या खो-यात महाराष्ट्र राज्याच्या वायव्य दिशेला वसलेला आहे. नंदुरबार जिल्हा 21.00 ते 22.03 उत्तर अक्षांश व 73.31 ते 74.62 पूर्व रेखांश या दरम्यान पसरलेला आहे. त्याचा विस्तार तापीनदीसह 116 कि.मी. आणि गुजराथ राज्यातील सुरत व भडोच जिल्हयाच्या पूर्वकडील सिमेकडे 120 कि.मी. आहे. जिल्हयाची रुंदी 57 ते 116 कि.मी. कमी अधिक आहे. नंदुरबार जिल्हयाच्या पूर्वेस मध्यप्रदेश राज्य व दक्षिणेस धुळे जिल्हा, उत्तरेस गुजराथ राज्य व मध्य प्रदेशातील नेमाड जिल्हा व पश्चिमेस गुजरात राज्यातील सुरत व भडोच जिल्हे आहेत.

1.2 नंदुरबार जिल्हा सर्वसाधारणपणे गोलाकार असून दख्खन पठाराचा एक भाग आहे. जिल्हयाचा भौगोलिकदृष्ट्या उंचसखलपणा, हवामान, पर्जन्यमान व जमिनीच्या प्रतीनुसार 3 विभाग पडतात. बहुतांशी आदिवासी वस्ती असलेल्या पहिल्या विभागात सातपुडा पर्वतातील जंगले आणि डोंगराळ भागातील अक्राणी, अक्कलकुवा आणि तळोदा तालुक्यांचा समावेश होतो. हा भाग दाट जंगले आणि डोंगराळ प्रदेशाचा असून अजूनही दळणवळणाच्या सोयी पूर्ण नाहीत. तथापि आदिवासी उपयोजना व शासनाच्या विशेष योजनांमुळे शासनाने मंजूर केलेल्या कामामुळे अक्कलकुवा व अक्राणी तालुक्यात दळणवळणाच्या सोयी ब-याच प्रमाणात उपलब्ध झालेल्या आहेत.

1.3 दुसरा विभाग हा सधन तापी खो-याचा पट्टा असून नंदुरबार, शहादा, हे संपूर्ण तालुके आणि तळोदा व अक्कलकुवा तालुक्याचा काही भाग यात मोडतो. हा सिंचन सोयीनीयुक्त असा सुपीक प्रदेश आहे.

1.4 तिस-या विभागात जिल्हयाच्या दक्षिण पश्चिमेस सहयाद्री पर्वताचे फाटे असलेला डोंगराळ भाग असून नवापूर तालुक्याचा समावेश या भागात होतो.

1.5 तापी नदीच्या उत्तरेस सातपुडा पर्वताच्या अनेक रांगा पसरलेल्या आहेत. या दुर्गम पर्वतरांगामुळे या जिल्हयाचा गुजराथ व मध्यप्रदेश राज्यांशी दळणवळणाच्या सोयी सुकरपणे उपलब्ध नाहीत. समुद्र सपाटीपासून या जिल्हयाची उंची सुमारे 180 ते 215 मीटर आहे. तथापि सातपुडा पर्वताच्या काही शिखराची उंची 925 मीटर पर्यंत आहे. 415 चौ.कि.मी. क्षेत्र व्यापलेले अति थंड हवेचे तोरणमाळ हे उंच ठिकाण समुद्र सपाटीपासून 1155 मीटर उंच असून जिल्हयाच्या मुख्यालयापासून 90 कि.मी. अंतरावर आहे. जिल्हयाची वायव्य सीमा सहयाद्री पर्वत रांगानी वेढलेली आहे.

### क्षेत्रफळ आणि प्रशासकीय विभाग

1.6 नंदुरबार जिल्हा राज्याच्या एकूण क्षेत्रापैकी 1.62 टक्के म्हणजेच 5034.23 कि.मी. क्षेत्र व्यापले असून राज्यात क्षेत्रफळाच्या क्रमवारीमध्ये जिल्हयाचे 31 व्या क्रमांकाचे स्थान आहे. जिल्हयातील एकूण 6 तालुक्यात प्रशासन व मुलकी सोयीच्या दृष्टीने नंदुरबार व तळोदा या दोन उपविभागात विभागले आहेत. नंदुरबार उपविभागात नंदुरबार व नवापूर या दोन तालुक्यांचा तर तळोदा उपविभागात तळोदा, अक्राणी, अक्कलकुवा व शहादा या चार तालुक्यांचा समावेश आहे. क्षेत्र आकारमानाने नंदुरबार तालुका (1082.24 चौ.कि.मी.) मोठा असून सर्वात लहान तालुका तळोदा (343.20 चौ.कि.मी.) आहे. जिल्हा मुख्यालय नंदुरबार हे अहमदाबाद हावडा या पश्चिम रेल्वे मार्गावरील प्रमुख शहर असून राज्याची राजधानी मुंबई पासून अंतर 401 कि.मी. आहे. तसेच नंदुरबार शहर हे रेल्वेलाईनद्वारे देशाच्या विविध शहरांशी जोडले गेलेले आहे.

## नद्या

1.7 नर्मदा परिसरातील उत्तरेकडील अल्पसा भाग वगळता नंदुरबार जिल्हयाचा उर्वरित भाग संपूर्णतः तापी व तिच्या उपनद्यांच्या परिसरात येतो. नंदुरबार जिल्हयात सर्वात जास्त तापी नदी सुमारे 60 कि.मी. वाहत असून, तिच्या उपनद्या नागन, गोमाई, देहली, तर नर्मदा नदीच्या उपनद्या कात्री, देवनाड व उदई आहेत.

## हवामान आणि पर्जन्य

1.8 नंदुरबार जिल्हयाचे हवामान कोरडे असून पावसाळा आणि हिवाळा ऋतू वगळता सामान्यतः फार उष्ण आहे. साधारणतः दरवर्षी उन्हाळा मार्च पासून मे पर्यंत, पावसाळा जून ते ऑक्टोबर आणि हिवाळा नोव्हेंबर ते फेब्रुवारी पर्यंत असतो.

1.9 जिल्हयाचे सरासरी पर्जन्यमान 888 मि.मी. आहे. पश्चिम घाटातील डोंगराळ भागात व सातपुडा पर्वतरांगामध्ये पावसाचे प्रमाण अधिक असते. 2008 मध्ये नंदुरबार जिल्हयात सरासरी पर्जन्य 743.13 मि.मी. असून अक्कलकुवा तालुक्यात 1342 मि.मी. सर्वाधिक तर सर्वात कमी शहादा तालुक्यात 604 मि.मी. झाला.

## जमीन

1.10 जिल्हयातील जमीन ढोबळ मानाने हलकी, मध्यम प्रतीची व काळी कसदार या तीन प्रकारात मोडते एकूण जमीनीच्या 40 टक्के जमीन हलक्या प्रतीची, 35 टक्के जमीन मध्यम प्रतीची व 25 टक्के जमीन काळी कसदार अशी जमीनीची ढोबळ प्रतवारी आहे. हलक्या प्रतीची मुख्यतः अक्राणी व नवापूर तालुक्याचा पश्चिम भाग आणि नंदुरबार तालुक्याचा दक्षिण भाग यात आहे. या प्रकारची जमीन बाजरी, ज्वारी, भुईमुग आणि कापूस यासारख्या पिकांसाठी उत्तम आहे. मध्यम प्रकारची जमीन जलसिंचनासाठी उपयुक्त असून ती नंदुरबार, शहादा व नवापूर तालुक्याच्या पूर्व भागात आहे. काळी कसदार जमीन अक्कलकुवा, तळोदा, शहादा आणि नंदुरबार तालुक्यात आहे. याप्रकारची जमीन तापी नदीच्या किना-यावर मोठ्या प्रमाणात आढळते. याप्रकारच्या जमीनीचा 16 कि.मी.लांबीचा पट्टा खोल सुपीक व कसदार आहे. या पट्ट्याच्या दोन्ही बाजूस भूगर्भातील पाण्याची पातळी अती खोल असल्यामुळे विहिरीपासून जलसिंचन आर्थिकदृष्ट्या किफायतशीर नसून खर्चिक आहे, मागील 11 वर्षात उपसा-सिंचन योजना या भागात मोठ्या प्रमाणात राबविण्यात आल्यात. परंतु सध्या बहुतांशी उपसा सिंचन योजना बंद अवस्थेत आहेत. तथापि तापी खोरे विकास महामंडळामार्फत नंदुरबार जिल्हयात सारंगखेडा व प्रकाशे या ठिकाणी तापी नदीवर उर्ध्वतापी प्रकल्पाचे काम जलदगतीने सुरु असून पूर्ण झाल्यानंतर नंदुरबार, शहादा व तळोदा या तालुक्यात जलसिंचन क्षेत्रात उल्लेखनीय वाढ होण्यास निश्चितच वाव आहे.

## 2. लोकसंख्या

2.1 सन 2001 च्या जनगणनेनुसार जिल्हयातील एकूण लोकसंख्या 1311709 असून त्यापैकी 663511 पुरुष व 648198 स्त्रिया आहेत. 2001 ची लोकसंख्या ही 1991 च्या जनगणनेपेक्षा 23.45 टक्क्यांनी वाढली आहे. एकूण लोकसंख्येपैकी जिल्हयात शहादा तालुक्याची लोकसंख्या ( 25.56 टक्के ) सर्वाधिक असून तळोदा तालुक्याची लोकसंख्या ( 9.80 टक्के ) सर्वात कमी आहे.

### लोकसंख्येची घनता

2.2 राज्याच्या एकूण क्षेत्रापैकी 1.60 टक्के क्षेत्र व्यापलेल्या व एकूण लोकसंख्येपैकी 1.35 टक्के व्याप्ती असलेल्या जिल्हयात विरळ लोकवस्ती आहे. देशाच्या 267 व राज्याच्या 257 प्रती चौ.कि.मी. लोकसंख्या घनतेच्या तुलनेत जिल्हयाच्या लोकसंख्येची घनता दर चौ.कि.मी.ला 261 आहे. तळोदा तालुक्यातील लोकसंख्येची घनता दर चौ.कि.मी.ला 375 सर्वाधिक असून अक्राणी तालुक्यातील लोकसंख्येची घनता सर्वात कमी म्हणजे दर चौ.कि.मी.ला 177 एवढी आहे.

### ग्रामीण आणि नागरी लोकसंख्या

2.3 2001च्या जनगणनेनुसार जिल्हयाच्या एकूण लोकसंख्येपैकी 1109036 लोकांचे ग्रामीण भागात वास्तव्य आहे. एकूण 202673 लाख नागरी लोकसंख्येपैकी 46.56 टक्के नंदुरबार या शहरात आहे. उर्वरित 53.44 टक्के लोकसंख्या शहादा, नंदुरबार, तळोदा, नवापूर व पुरुषोत्तमनगर या 5 शहरात विभागलेली आहे. नंदुरबार हे जिल्हयातील एकमेव मोठे शहर आहे. जिल्हयातील एकूण लोकसंख्येपैकी 84.54 टक्के लोक ग्रामीण भागात वास्तव्य करतात.

### स्त्री - पुरुष प्रमाण

2.4 2001 च्या जनगणनेनुसार जिल्हयातील दर हजार पुरुषांमागे स्त्रियांचे प्रमाण 977 असून ग्रामीण भागासाठी व नागरी भागासाठी हे प्रमाण अनुक्रमे 986 व 930 आहे. जिल्हयाची एकूण लोकसंख्या दशवर्षीय बदल, स्त्री - पुरुष प्रमाण, साक्षरता, ग्रामीण व नागरी लोकसंख्येची एकूण लोकसंख्येशी टक्केवारी पुढील प्रमाणे आहे:-

वर्ष	एकूण लोकसंख्या	लोकसंख्येतील दशवर्षीय बदल	दर हजार पुरुषांमागे स्त्रियांचे संख्या	साक्षरता प्रमाण (टक्केवारी)	ग्रामीण लोकसंख्या प्रमाण (टक्केवारी)	नागरी लोकसंख्या प्रमाण (टक्केवारी)
1	2	3	4	5	6	7
1961	570171	--	976	20.31	85.87	14.13
1971	692467	+21.45	968	25.21	84.88	15.12
1981	848010	+27.35	982	29.71	84.73	15.27
1991	1062545	+25.30	974	40.56	84.60	15.40
2001	1311709	+23.45	977	55.80	84.55	15.45

### अनुसूचित जमाती

2.5 2001 च्या जनगणनेनुसार जिल्हयाच्या एकूण लोकसंख्येपैकी 65.53 टक्के लोकसंख्या अनुसूचित जमातीचे प्रतीनिधीत्व करते. त्यांमुळे नंदुरबार जिल्हा आदिवासी जिल्हा म्हणून ओळखला जातो. राज्याच्या एकूण अनुसूचित जमातीच्या लोकसंख्येपैकी 10.02 टक्के लोकसंख्या नंदुरबार जिल्हयात असून अनुसूचित जमातीच्या लोकसंख्येबाबत नंदुरबार जिल्हा राज्यात 4 थ्या क्रमांकावर आहे.

## अनुसूचित जाती

2.6 2001च्या जनगणनेनुसार जिल्हयाचे एकूण लोकसंख्येशी अनुसूचित जातीचे प्रमाण 3.16 टक्के आहे. राज्याच्या तुलनेने जिल्हयात अनुसूचित जातीचे लोकसंख्येचे प्रमाण अत्यल्प म्हणजे 0.42 टक्के आहे.

## साक्षरता ( ग्रामीण व नागरी )

2.7 2001च्या जनगणनेनुसार जिल्हयात एकूण लोकसंख्येच्या 55.80 टक्के व्यक्ती साक्षर असून साक्षरतेचे प्रमाण ग्रामीण भागात 51.10 टक्के तर नागरी भागात 80.30 टक्के आहे. तसेच पुरुष व स्त्री यांचे साक्षरतेचे प्रमाण अनुक्रमे 66.20 टक्के व 45.20 टक्के आहे. जिल्हयात नंदुरबार तालुक्यात साक्षरतेचे ( 65.50 टक्के ) प्रमाण सर्वाधिक असून अक्राणी तालुक्यात ते ( 41.90 टक्के ) सर्वांत कमी आहे.

## 3. वने

### वनक्षेत्र

3.1 जिल्हयाच्या एकूण भौगोलिक क्षेत्रापैकी वनक्षेत्र 100617 हेक्टर म्हणजे 19.99 टक्के आहे. एकूण वन क्षेत्रापैकी सर्वाधिक वनक्षेत्र अक्कलकुवा ( 42.34 टक्के ) तालुक्याने व्यापले आहे. एकूण वनक्षेत्रापैकी वन विकासासाठी धुळे व नंदुरबार जिल्हयात पश्चिम विभाग, उत्तर विभाग, मेवाशी विभाग आणि वनविकास महामंडळ असे वनविभाग कार्यरत असून वनविभागामार्फत वृक्षलावणी, पुर्नलागवड, वनसंवर्धन, संरक्षण व वनविकासाची विविध कामे केली जातात तसेच वन उत्पादकांचे संकलन केले जाते. या जिल्हयात साग हे इमारती लाकूड प्रमुख वनउत्पादक व डिक, लाख, चारोळी, तेंदुपाने, रोशागवत व मोहाची फळे, फुले ही गौण वनउत्पादने आहेत.

## 4. दरडोई जिल्हा उत्पन्न

4.1 सन 2007 - 08 या वर्षाचे नंदुरबार जिल्हयाचे चालू किंमतीनुसार एकूण स्थूल उत्पन्न रु. 5075 कोटी एवढे होते. चालू किंमतीनुसार जिल्हयाचे दरडोई उत्पन्न रु.35925 एवढे होते. सन 2007 - 08 या वर्षाचे नंदुरबार जिल्हयाचे चालू किंमतीनुसार एकूण निव्वळ उत्पन्न रु.4596 कोटी एवढे होते. चालू किंमतीनुसार जिल्हयाचे दरडोई उत्पन्न रु. 32532 एवढे होते.

4.2 सन 2007-08 या वर्षाचे नंदुरबार जिल्हयाचे स्थिर किंमतीनुसार एकूण स्थूल उत्पन्न रु.3458 कोटी एवढे होते. स्थिर किंमतीनुसार जिल्हयाचे दरडोई उत्पन्न रु.24478 एवढे होते. सन 2007-08 या वर्षाचे नंदुरबार जिल्हयाचे स्थिर किंमतीनुसार एकूण निव्वळ उत्पन्न रु.1611 कोटी एवढे होते. स्थिर किंमतीनुसार जिल्हयाचे दरडोई रु.22221 एवढे होते.

4.3 जिल्हा स्तरावरील उत्पन्नाचे अचूक अंदाज करण्यासाठी प्रदेशाला संचयीत होणारे उत्पन्न ही संकल्पना वापरणे योग्य असले तरी जिल्हा स्तरावरील आर्थिक उलाढालीचा परिणाम जिल्हयापुरताच मर्यादित राहत नसल्याने संबंधित जिल्हयाला बाहेरून प्राप्त होणारे व संबंधित जिल्हयातून बाहेर जाणा-या उत्पन्नाचे मोजमाप करणे शक्य नसल्याने सदर पध्दतीचा वापर करता येत नाही. त्यामुळे उत्पन्न स्रोत पध्दती ( Income Originating Approach ) या संकल्पनेचा अवलंब करून जिल्हा स्तरावरील उत्पन्नाचे अंदाज तयार करण्यात आले आहेत.



4.4 जिल्हा उत्पन्नाचे अंदाज तयार करण्यासाठी लागणारी मुलभूत माहिती अजूनही समाधानकारक रित्या उपलब्ध होत नाही. प्राथमिक क्षेत्राकरिता बहुतांश आकडेवारी उपलब्ध आहे. मात्र इतर क्षेत्राकरिता आकडेवारी अतिशय अल्पशा प्रमाणात उपलब्ध आहे. ज्या क्षेत्राकरिता जिल्हा स्तरावरील आकडेवारी उपलब्ध नाही त्या क्षेत्राकरिता जिल्हावार अनुरूप असे निर्देशांक वापरून त्या आधारे राज्य स्तरावरील उत्पन्नाची जिल्हयामध्ये विभागणी करण्यात आलेली आहे.

4.5 आकडेवारीच्या उपलब्धतेचा अभाव अनुरूप निर्देशांकांचा वापर तसेच पध्दतीमधील अंतर्भूत उणिवा या सर्वांमुळे जिल्हा उत्पन्नाचे अचूक अंदाज बांधण्यामध्ये मर्यादा येत असल्याने हे अंदाज ढोबळ मानाने जिल्हयातील उत्पन्नाची पातळी आजमाविण्याकरिता वापरवेत या प्रकाशनात प्रकाशित केलेले जिल्हा उत्पन्नाचे अंदाज वापरतांना वरील मर्यादा लक्षात घ्याव्यात.

## 5. औद्योगिक वसाहत

5.1 जिल्हयात नंदुरबार येथे महाराष्ट्र औद्योगिक विकास महामंडळाची वसाहत सुरु करण्याबाबत कार्यवाही प्रगतीत आहे. त्याचप्रमाणे नंदुरबार या तालुक्यात सहकारी औद्योगिक वसाहतीची नोंदणी झालेली आहे. परंतु यासंबंधीचा प्रस्ताव मंजुरीसाठी अद्याप शासनास सादर केलेला नाही.

## 6. मार्गपरिवहन व दळणवळण

6.1 नंदुरबार जिल्हयातून सुरत - भुसावळ हा पश्चिम रेल्वेचा मार्ग नवापूर व नंदुरबार या तालुक्यातून जातो. तथापि सुरत - भुसावळ हा रेल्वे मार्ग ब्राडगेज असून एकेरी आहे. त्याची एकूण लांबी 90 कि.मी. असून या मार्गावर नवापूर व नंदुरबार ही मोठी रेल्वेस्टेशन असून एकूण 11 रेल्वेस्टेशन आहेत.

### रस्त्याची लांबी

6.2 31 मार्च 2009 अखेर जिल्हयात एकूण रस्त्याची लांबी 4495 कि.मी. असून त्यापैकी 60.88 टक्के जिल्हा परिषदेच्या अखत्यारित, 38.35 टक्के सार्वजनिक बांधकाम खात्याच्या अखत्यारित तर 0.77 टक्के नगरपालिका हद्ददीत समाविष्ट आहेत. जिल्हयातून ब-हाणपूर - अंकलेश्वर हा प्रमुख राज्य महामार्ग शहादा, तळोदा व अक्कलकुवा या तालुक्यातून जात असून सुरत - नागपूर हा राष्ट्रीय महामार्ग नवापूर या तालुक्यातून जातो.

6.3 पृष्ठभागाच्या प्रकारानुसार एकूण रस्त्यापैकी 68.76 टक्के डांबरी, 17.55 टक्के खडीचे व 13.69 टक्के इतर रस्ते आहेत. तर सिमेंट क्राकिटचा रस्ता 8 कि.मी.एवढा आहे. 31 मार्च 2009 अखेर रस्त्याची लांबी प्रति चौ.कि.मी. 0.90 एवढी आहे.

6.4 एकूण गावांपैकी 86 टक्के गावे बारमाही रस्त्यांच्या सोयींनी तर 19 टक्के गावे आठमाही रस्त्यांच्या सोयींनी जोडलेली आहेत.

## नोंदणी झालेली वाहने

6.5 दिनांक 29.8.2001 पासून नंदुरबार येथे नवीन उप प्रादेशिक कार्यालय कार्यान्वित असून तेव्हापासून नंदुरबार जिल्ह्यात वाहनांची नोंदणी करण्यात येते. नवीन कार्यालय उघडल्यापासून नंदुरबार जिल्ह्यात 31 मार्च 2009 अखेर एकूण 177068 एवढ्या वाहनांची नोंद झालेली आहे. या मध्ये मोटारसायकल / स्कुटर्स इत्यादी दुचाकी वाहनांची संख्या 122257 आहे. तसेच मोटारी जीप 20958 आणि ट्रॅक्टर संख्या 10804 आहे.

## मालवाहतूक / वाहतूक संस्था

6.6 नंदुरबार जिल्ह्यात दिनांक 29.8.2001 पासून मालमोटारी यांची संख्या 10400 एवढी आहे. जिल्ह्यात रेल्वे मार्ग मर्यादित असल्याने व प्रमुख राज्य महामार्ग जिल्ह्यातून जात असल्यामुळे रस्ता वाहतूक हे मालवाहतूकीचे प्रमुख साधन आहे. डाक व तार कार्यालये

6.7 जिल्ह्यात 196 डाकघरे व 5 तारघरे कार्यरत असून जिल्ह्यात पत्रपेट्यांची संख्या 667 एवढी आहे. दर लाख लोकसंख्येकरिता डाक कार्यालयाची संख्या 15 एवढी आहे.

## दूरध्वनी केंद्रे

6.8 जिल्ह्यातील 46 दूरध्वनी केंद्रातून 19313 दूरध्वनी कार्यरत आहेत. सर्वात जास्त नंदुरबार तालुक्यात म्हणजे 7466 दूरध्वनी आहेत. तर सर्वात कमी 366 अक्राणी तालुक्यात आहेत. सार्वजनिक दूरध्वनी केंद्राची संख्या (पी.सी.ओ.) 1271 एवढी आहे.

## 7. शैक्षणिक सुविधा

7.1 नंदुरबार जिल्ह्यात सन 2008-09 मध्ये 1731 प्राथमिक शाळा, 352 माध्यमिक शाळा, 81 उच्च माध्यमिक (कनिष्ठ महाविद्यालयासह) शाळा आहेत. तसेच सन 2008-09 मध्ये 37 महाविद्यालये आहेत

जिल्ह्यात 2008-09 यावर्षी प्राथमिक, माध्यमिक व उच्च माध्यमिक ( कनिष्ठ महाविद्यालयासह ) संस्थामध्ये एकूण विद्यार्थी 307876 एवढे असून त्यापैकी प्राथमिक 46.18 टक्के, माध्यमिक 48.92 टक्के, उच्च माध्यमिक ( कनिष्ठ महाविद्यालयासह ) 4.90 टक्के आहेत. तसेच सन 2008-09 मध्ये 15045 एवढे विद्यार्थी महाविद्यालयात शिक्षण घेणारे आहेत.

2008-09 मधील विद्यार्थ्यांपैकी अनुसूचित जातीचे 12243 अनुसूचित जमातीचे 194593 विद्यार्थी आहेत.

## शाळा आणि महाविद्यालये

7.2 जिल्ह्यात एकही वैद्यकीय महाविद्यालय नसून शहादा तालुक्यातील लोणखेडा येथे एक खाजगी अभियांत्रिकी

### इतर प्रशिक्षण कार्यक्रम

7.3 शासनाच्या नवीन धोरणानुसार जिल्ह्यात एकही व्यक्ती निरक्षर राहू नये म्हणून जिल्ह्यात साक्षरता मोहित केंद्र शासनाच्या अनुदानाने कार्यान्वीत आहे. जिल्ह्यात साक्षरोत्तर केंद्राची संख्या 4550 एवढी आहे.

7.4 जिल्ह्यात एकूण 2142 अंगणवाड्या कार्यरत असून पैकी 91 मिनी अंगणवाड्या कार्यरत आहेत. एकूण अंगणवाड्यातील 146268 लाभार्थींना सकस आहार वाटप योजनेचा लाभ देण्यात आला आहे.

## 8. वैद्यकीय आणि सार्वजनिक आरोग्य सेवा

### आरोग्य सेवा व सुविधा

8.1 जिल्ह्यात सर्वांगीण वैद्यकीय सेवा राज्य सरकार, स्थानिक संस्था, सेवाभावी संघटना व खाजगी डॉक्टर्स अशा विविध संस्था / व्यक्तीद्वारे पुरविल्या जातात. सन 2008-09 अखेर शासन-व स्थानिक संस्थांची मिळून 19 रुग्णालये, 24 दवाखाने, 2 प्रसूतीगृहे व 58 प्राथमिक आरोग्यकेंद्रे तसेच 290 उपकेंद्रे आहेत. त्यामध्ये एकूण 254 डॉक्टर काम करीत आहेत. वरील सर्व वैद्यकीय संस्थामध्ये 818 खाटांची व्यवस्था आहे. यावर्षी 98200 आंतररुग्णांवर उपचार करण्यात आले. बाहय रुग्ण म्हणून उपचार केलेल्या रुग्णांची संख्या 554900 एवढी आहे.

### कुटुंब कल्याण कार्यक्रम

सन 2008-09 मध्ये जिल्ह्यात एकूण 149 कुटुंब नियोजन केंद्रे असून एकूण 21439 व्यक्तीवर निर्बिजीकरणाची शस्त्रक्रिया करण्यात आली आहे. ज्यांच्यावर अशी शस्त्रक्रिया करण्यात आली त्यापैकी 19.53 टक्के पुरुष 80.47 टक्के स्त्रिया आहेत. याशिवाय 6704 स्त्रियांनी लुप बसवून घेतले आहेत. जिल्ह्यात मार्च 2009 अखेर 343189 जननक्षम जोडपी आहेत.

### पिण्याच्या पाण्याच्या सोयी व टंचाईसंबंधी उपाययोजना

8.2 नंदुरबार जिल्ह्यात 2001 प्रमाणे वस्ती असलेल्या एकूण 935 गावापैकी 833 गावांना बाराही महिने पुरेसे पाणी उपलब्ध आहे. वाड्या व वस्त्यांचा विचार करता एकूण 1352 वाड्या व वस्त्यांपैकी 1349 वाड्या व वस्त्यांना बाराही महिने पुरेसे पाणी उपलब्ध आहे. सन 2008-09 मध्ये टंचाई असलेल्या 102 गावांतील 3 वाड्यांना 1 टँकरने पाणी पुरवठा केला आहे. तालुक्यातील काही गावे व वाड्या यामध्ये खाजगी सुविधाद्वारे पिण्याच्या पाण्याची सोय करण्यात येते.

### जिल्हा नियोजन

8.3 जिल्ह्याची भौगोलिक रचना, उपलब्ध साधनसामग्री, शासनाने दिलेली वित्तीय मर्यादा इत्यादी बाबी विचारात घेऊन शासनाच्या नियोजन विभागाने ठरवून दिलेल्या निकषानुसार जिल्ह्याच्या सर्वांगीण विकासाचा आराखडा प्रतिवर्षी तयार करण्यात येतो. त्याप्रमाणे जिल्ह्यासाठी निधी प्राप्त झाला आहे, त्याला अनुसरून सन 2008-09 मध्ये जिल्हा वार्षिक योजनेअंतर्गत बिगर आदिवासी, आदिवासी उपयोजना, विशेष घटक योजना, राज्यस्तरीय योजना व अनुशेष योजना धरून रु.13694.27 लाख खर्च करण्यात आला आहे. त्यापैकी आदिवासी उपयोजनेअंतर्गत रु.11541.71 लाख एवढा खर्च झालेला आहे.

8.3 ग्रामीण विकासासाठी विशेष कार्यक्रमांतर्गत रोजगार हमी योजना, संपुर्ण ग्रामीण रोजगार योजना व एकात्मिक ग्रामीण विकास योजना धरून 2008-09 सा वर्षात बिगर आदिवासी व आदिवासी उपयोजना धरून 1007.49 लाख एवढा खर्च झालेला आहे. त्यापैकी 761.29 लाख एवढा खर्च आदिवासी उपयोजनांतर्गत करण्यात आलेला आहे.

8.4 जिल्ह्यात आमदारांच्या स्थानिक विकास कार्यक्रमांतर्गत संदर्भ वर्षात पाचही मतदार संघातील अनुज्ञेय असलेल्या कामासाठी रु. 402.13 लाख एवढ्या किमतीच्या कामांना प्रशासकीय मंजूरी देण्यात आलेली आहे. त्यापैकी रु.315.42 लाख एवढा खर्च झालेला आहे. सन 2008-09 या आर्थिक वर्षात 119 नवीन कामांना प्रशासकीय मंजूरी प्रदान करण्यात आलेली आहे.

8.5 आदिवासी उपयोजना अंतर्गत नंदुरबार जिल्ह्यात 4 तालुके पूर्ण व 2 तालुके अंशतः अशा एकूण 6 तालुक्यातून कृषी, जलसिंचन, विद्युत विकास व रस्त्याची कामे मोठ्या प्रमाणात घेण्यात आली असून संदर्भ काळामध्ये धडगांव, शहादा या डोंगराळ भागातील रस्ते पूर्ण करण्यात आले. तसेच अक्कलकुवा व अक्राणी तालुक्यातील दुर्गम भागाच्या विकासासाठी मा.मुख्यमंत्री यांनी मंजूर केलेला विशेष कृती कार्यक्रम हाती घेण्यात आला आहे. विद्युत विकासाची कामे प्राधान्याने व जलदगतीने पूर्ण करण्यात आली. आदिवासी विभागातील नवापूर तालुक्यातील रंगावली हा मध्यम प्रकल्प पूर्ण करण्यात आलेला आहे. सन 2008-09 मधील बारमाही 177 व हंगामी 3063 हेक्टर क्षेत्र ओलिताखाली असून सदर प्रकल्प जलसिंचनाच्या वापरासाठी खुला करण्यात आलेला आहे.

बिगर आदिवासी योजनांतर्गत शहादा व नंदुरबार हे दोन तालुके अंशतः व नवापूर, तळोदा व अक्राणी हे पूर्णतः आदिवासी उपयोजनांतर्गत समाविष्ट आहेत. अक्कलकुवा तालुक्यातील देहली प्रकल्पाचे कार्य प्रगतीपथावर आहे. व नवापूर तालुक्यातील नागन प्रकल्प प्रगतीपथावर आहे.

-----\*\*\*-----

**" दृष्टिक्षेपात जिल्हा - नंदुरबार "**  
जिल्हा सामाजिक व आर्थिक समालोचन मार्च -2009

जिल्हा : नंदुरबार

अ.क्र.	बाब	परिमाण	जिल्हा	महाराष्ट्र
1	2	3	4	5
एक	प्राकृतिक रचना			
1	भौगोलिक स्थान			
	1.1 उत्तर अक्षांश	अंश:	21.00-22.03	16.4 ते 22.1
	1.2 पूर्व रेखांश	अंश	73.31-74.32	72.6 ते 80.9
	1.3 क्षेत्रफळ	000 चौ.कि.मी.	5	308
2	प्रशासकीय रचना			
	2.1 तालुके	संख्या	6	358
	2.2 शहरे #	संख्या	5	378#
	2.3 एकूण गावे	संख्या	947	43711
	2.4 पैकी निर्जन गावे	संख्या	12	2616
दोन	स्थानिक स्वराज्य संस्था			
1	महानगरपालिका	संख्या	0	22
2	नगरपरिषदा	संख्या	4	225
3	कटकमंडळे	संख्या	0	7
4	पंचायत समित्या	संख्या	6	351
5	ग्रामपंचायती	संख्या	501	27920
तीन	लोकसंख्या (2001)			
1	ग्रामीण	हजार	1109	55778
2	नागरी	हजार	203	41101
3	एकूण	हजार	1312	96879
4	पुरुष	हजार	664	50401
5	स्त्रिया	हजार	648	46478
6	स्त्रिया प्रति हजार पुरुष	संख्या	977	922
7	अनुसूचित जातींची लोकसंख्या	हजार	41	9882
7.1	एकूण लोकसंख्येशी प्रमाण	टक्के	3.2	10.2
8	अनुसूचित जमातींची लोकसंख्या	हजार	860	8577
8.1	एकूण लोकसंख्येशी प्रमाण	टक्के	65.5	8.9
9	घनता (लोकसंख्या प्रति चौ.कि.मी.)	संख्या	261	315
10	साक्षरतेचे प्रमाण			
	10.1 ग्रामीण	टक्के	51.1	70.4
	10.2 नागरी	टक्के	80.3	85.5
	10.3 एकूण	टक्के	55.80	76.9
	10.4 पुरुष	टक्के	66.20	86.0
	10.5 स्त्रिया	टक्के	45.20	67.0
	10.6 साक्षरतेमध्ये जिल्हयाचा राज्यात क्रमांक	क्रम संख्या	35	दुसरा
11	दारिद्र्य रेषेखालील ग्रामीण कुटुंबे	लाख	1.75	45.03

# गणना शहरांसह

पूढे चालू

**" दृष्टिक्षेपात जिल्हा - नंदुरबार "**  
जिल्हा सामाजिक व आर्थिक समालोचन मार्च -2009

जिल्हा : नंदुरबार

अ.क्र.	बाब	यरीमाण	जिल्हा	महाराष्ट्र
1	2	3	4	5
<b>चार</b>	<b>जिल्हा उत्पन्न अंदाज</b>			
1	चालू किमतीनुसार - (1999-2000 च्या मालिकेप्रमाणे)			
	1.1 एकूण उत्पन्न (स्थूल)2007-08	कोटी रु.	5075	590995
	1.2 दरडोई उत्पन्न (स्थूल)2007-08	रुपये	35925	55068
	1.3 एकूण उत्पन्न (निव्वळ)2007-08	कोटी रु.	4596	504951
	1.4 दरडोई उत्पन्न (निव्वळ)2007-08	रुपये	32532	47051
2	स्थिर किमतीनुसार (1999-2000)च्या मालिकेप्रमाणे			
	2.1 एकूण उत्पन्न (स्थूल)2007-08	कोटी रु.	3458	416248
	2.2 दरडोई उत्पन्न (स्थूल)2007-08	रुपये	24478	38725
	2.3 एकूण उत्पन्न (निव्वळ)2007-08	कोटी रु.	3139	357402
	2.4 दरडोई उत्पन्न (निव्वळ)2007-08	रुपये	22221	33302
<b>पाच</b>	<b>कृषि ( 2006-07 अस्थायी )</b>			
1.	भौगोलिक क्षेत्र	हजार हेक्टर	503	30758
2	जंगलव्याप्त क्षेत्र	हजार हेक्टर	105	5213
3	जंगलव्याप्त क्षेत्राचे भौगोलिक क्षेत्राशी प्रमाण	टक्के	20.87	16.94
4	शेतीला उपलब्ध नसलेली जमीन			
	4.1 बिगर- शेती वापराखालील	हजार हेक्टर	20	1412
	4.2 पडीत आणि लागवडीलायक नसलेली	हजार हेक्टर	4	1720
	4.3 एकूण (4.1 + 4.2)	हजार हेक्टर	24	3132
5	पडीत जमिनीव्यतिरिक्त लागवड न केलेली इतर जमीन			
	5.1 कायम गुरेचरण व इतर	हजार हेक्टर	0	1252
	5.2 झाडे-झडपांखालील	हजार हेक्टर	0	249
	5.3 लागवडीलायक परंतु पडीत	हजार हेक्टर	4	915
6	पडीत जमीन			
	6.1 चालू पड	हजार हेक्टर	1	1323
	6.2 इतर पड	हजार हेक्टर	25	1196
7	पिकाखालील क्षेत्र ( 2006-07 ) (2005-06)			
	7.1 पिकाखालील निव्वळ क्षेत्र	हजार हेक्टर	297	17478
	7.2 दुसोटा क्षेत्र	हजार हेक्टर	100	5009
	7.3 एकूण पिकाखालील क्षेत्र	हजार हेक्टर	397	22487
8	ओलिता खालील क्षेत्र (2007-08)			
	8.1 निव्वळ ओलित क्षेत्र	हजार हेक्टर	66	3246
	8.2 एकूण ओलित क्षेत्र	हजार हेक्टर	91	3958
9	महत्वाच्या पिकाखालील क्षेत्र (2007-08)			
	9.1 तणधान्ये	हजार हेक्टर	159	9149
	9.2 कडधान्ये	हजार हेक्टर	54	4057
	9.3 तेलबिया	हजार हेक्टर	13	3824
	9.4 ऊस	हजार हेक्टर	8	N.A.
	9.5 कापूस	हजार हेक्टर	54	3195
10	पर्जन्य (सरासरी)	मि.मी.	859	N.A.

\*\*प्रारंभिक अंदाज

पूढे चालू

**" वृष्टिक्षेपात जिल्हा - नंदुरबार "**  
जिल्हा सामाजिक व आर्थिक समालोचन मार्च -2009

जिल्हा : नंदुरबार

अ.क्र.	बाब	परिमाण	जिल्हा	महाराष्ट्र
1	2	3	4	5
11	जमीन वहिती धारण क्षेत्र		(1990-91)	(1995-96)
	11.1 क्षेत्र 2 हेक्टरपेक्षा कमी	हजार	129	6693
	11.2 क्षेत्र 2 ते 10 हेक्टर	हजार	124	11308
	11.3 क्षेत्र 10 हेक्टरपेक्षा जास्त	हजार	4	1879
सहा	जलसिंचन पूर्ण झालेले पाटबंधारे प्रकल्प व त्यांखालील लाभक्षेत्र			30-6-2008
1	मोठे पाटबंधारे प्रकल्प	संख्या	0	77
	1.1 लाभक्षेत्र	हजार हेक्टर	0	2518
2	मध्यम पाटबंधारे प्रकल्प	संख्या	9	244
	2.1 लाभक्षेत्र	हजार हेक्टर	15	782
3	लघु पाटबंधारे प्रकल्प (राज्यक्षेत्र)	संख्या	1	2930
	3.1 लाभक्षेत्र	हजार हेक्टर	31	1186
4	सिंचन विहिरीखाली भिजणारे क्षेत्र **	हजार हेक्टर	42	868
सात	पशुसंवर्धन (पशुगणना -2003) (स्थायी)			
1	एकूण पशुधन	हजार	926	37058
2	गो जातीय	हजार	548	16738
3	महिषवर्गीय	हजार	113	6084
4	मेंढया व शेळया	हजार	350	13624
5	कोंबडया व बदके	हजार	955	34596
आठ	सहकार क्षेत्र			(2007-
1	सहकारी संस्था	संख्या	1747	205753
2	प्राथमिक कृषि सहकारी पतसंस्था	संख्या	159	21248
	2.1 सभासद संख्या	हजार	72	12438
	2.2 दिलेली कर्जे	लाख रु.	3510	582825
	2.3 येणे कर्जे	लाख रु.	4280	819490
3	सहकारी दुग्धसंस्था	संख्या	354	30075
नऊ	वीज (31-03-08)			(2007-08)
1	विद्युतीकरण झालेली गावे	संख्या	935	36312
2	वीज पुरवठा केलेले कृषी पंप संच	हजार	41	2895
3	विजेचा वापर		(2008-09)	(2007-08)
	3.1 घरगुती	दशलक्ष कि.वॅ.तास	59.80	15553
	3.2 वाणिज्यिक	दशलक्ष कि.वॅ.तास	7.50	6661
	3.3 औद्योगिक	दशलक्ष कि.वॅ.तास	34.80	30323
	3.4 कृषि	दशलक्ष कि.वॅ.तास	155.12	12676
	3.5 इतर	दशलक्ष कि.वॅ.तास	11.47	4625
	3.7 एकूण (3.1 ते 3.5)	दशलक्ष कि.वॅ.तास	268.70	69838

\*अस्थायी

पूढे चालू

**" दृष्टिकोपात जिल्हा - नंदुरबार "**  
जिल्हा सामाजिक व आर्थिक समालोचन मार्च -2009

जिल्हा : नंदुरबार

अ.क्र.	बाब	परिमाण	जिल्हा	महाराष्ट्र
1	2	3	4	5
<b>दहा परिवहन व दळणवळण</b>				<b>2008</b>
1	रेल्वे मार्गाची एकूण लांबी	कि.मी.	90	5917
2	रस्त्यांनी जोडलेली गावे			
	2.1 बारमाही	संख्या	719	38483
	2.2 हंगामी	संख्या	228	1397
3	रस्त्यांची लांबी (पृष्ठांकित)			
	3.1 राष्ट्रीय महामार्ग (2005 अखेर)	कि.मी.	44	4367
	3.2 राज्य महामार्ग	कि.मी.	616	33800
	3.3 प्रमुख जिल्हामार्ग	कि.मी.	1073	49393
	3.4 इतर जिल्हामार्ग	कि.मी.	697	45886
	3.5 ग्रामीण रस्ते	कि.मी.	2065	102149
	3.6 एकूण (3.1 ते 3.5)	कि.मी.	4495	235595
<b>अकरा नोंदणीकृत कारखाने व रोजगार</b>				<b>(31.12.2007)</b>
1	नोंदणीकृत कारखाने	संख्या	417	36863
2	नोंदणीकृत चालू कारखाने (त्यांतील कामगार)	संख्या	383	30831
		संख्या	12489	1376000
3	साखर कारखाने (साखरेचे उत्पादन)	संख्या	3	201
		हजार मे. टन	187	90976
4	सहकारी सूत गिरण्या	संख्या	3	122
<b>बारा कर्मचारी गणना</b>				
1	शासकीय	हजार	7	581
2	जिल्हा परिषदा	हजार	9	457
3	नगर परिषदा	हजार	1	52
4	महानगरपालिका	हजार	0	112
<b>तेरा शिक्षण क्षेत्र</b>				
1	प्राथमिक शिक्षण			<b>(2007-08)</b>
	1.1 एकूण शाळा	संख्या	1731	72053
	1.2 विद्यार्थी	हजार	142	11392
	1.3 शिक्षक	हजार	5	342
	1.4 प्रति शिक्षक विद्यार्थी	संख्या	28	33
2	माध्यमिक शिक्षण (उच्च माध्यमिकसह)			
	2.1 एकूण शाळा	संख्या	433	20339
	2.2 विद्यार्थी	हजार	151	11484
	2.3 शिक्षक	हजार	4	302
	2.4 प्रति शिक्षक विद्यार्थी	संख्या	40	38

पूढे चालू



**" दृष्टिक्षेपात जिल्हा - नंदुरबार "**  
जिल्हा सामाजिक व आर्थिक समालोचन मार्च -2009

जिल्हा : नंदुरबार

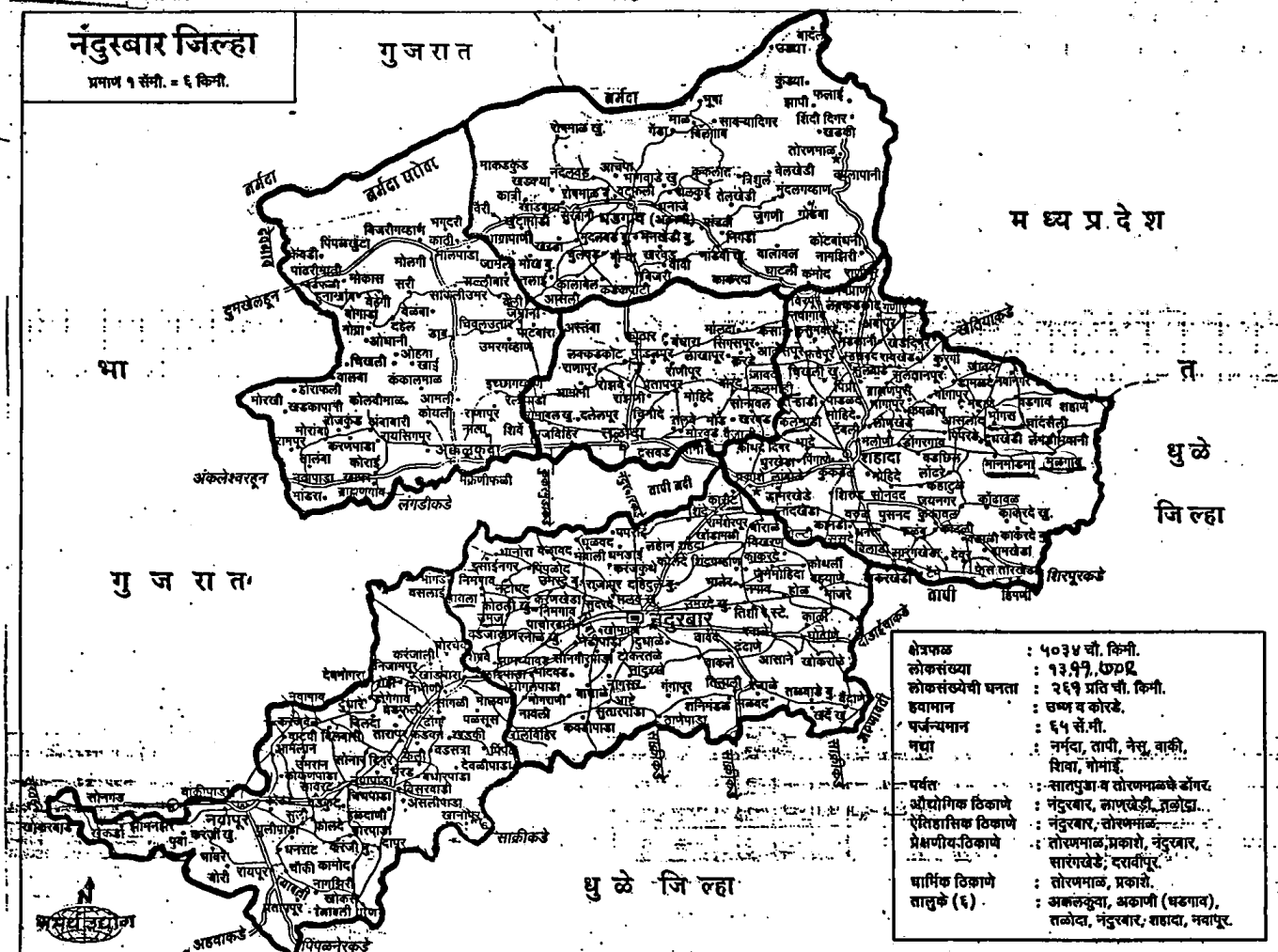
अ.क्र.	बाब	परिमाण	जिल्हा	महाराष्ट्र
1	2	3	4	5
3	उच्च शिक्षण			
	3.1 संस्था	संख्या	37	2618
	3.2 एकूण विद्यार्थी	हजार	12	1382
4	तांत्रिक व व्यवसाय शिक्षण			(2008-09)
	4.1 व्यवसाय पदवी एकूण शिक्षण संस्था (प्रवेश क्षमता)	संख्या	0	687
		संख्या	0	79778
	4.2 व्यवसाय पदविका एकूण शिक्षण संस्था (प्रवेश क्षमता)	संख्या	0	689
		संख्या	0	91203
	4.3 शासकीय औद्योगिक प्रशिक्षण संस्था (प्रवेश क्षमता)	संख्या	6	407
		संख्या	1535	71497
	4.4 अशासकीय औद्योगिक प्रशिक्षण संस्था (प्रवेश क्षमता)	संख्या	2	210
		संख्या	420	24426
चौदा	सार्वजनिक आरोग्य			(2007)
1	रुग्णालये	संख्या	19	1099
2	दवाखाने	संख्या	24	2072
3	प्राथमिक आरोग्य केंद्रे	संख्या	58	1818
4	प्राथमिक आरोग्य उपकेंद्रे	संख्या	290	N.A.
5	प्राथमिक आरोग्य पथके	संख्या	6	177
पंधरा	आदिवासी कल्याणकारी योजना			
1	आदिवासी आश्रमशाळा (त्यांतील विद्यार्थी)	संख्या	125	1105
		संख्या	54125	418815
सोळा	मागासवर्गीयांसाठी कल्याणकारी योजना			(2006-07)
1	मागासवर्गीयांसाठी वसतिगृहे (त्यांतील विद्यार्थी)	संख्या	40	271
		संख्या	3732	22668
सतरा	सार्वजनिक वितरण व्यवस्था			(2007-08)
1	रास्त भावाची दुकाने	संख्या	984	50083
2	पुरविलेला एकूण साठा			(2007-08)
	2.1 गहू	हजार टन	20	1294
	2.2 तांदूळ	हजार टन	47	1128
3	शासकीय गोदामे (साठवण क्षमता)	संख्या	16	973
		हजार टन	13	584.41

\* \* \*

# नंदुरबार जिल्हा

प्रमाण १ सेंमी. = ६ किमी.

गुजरात



मध्य प्रदेश

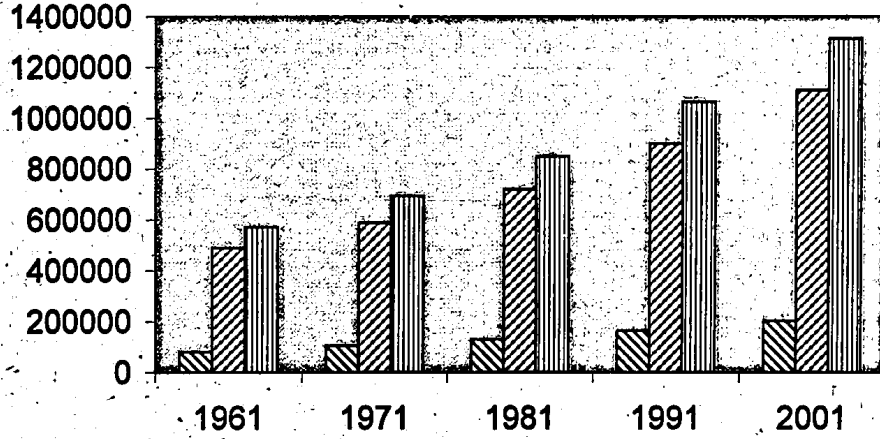
धुळे जिल्हा

गुजरात

धुळे जिल्हा

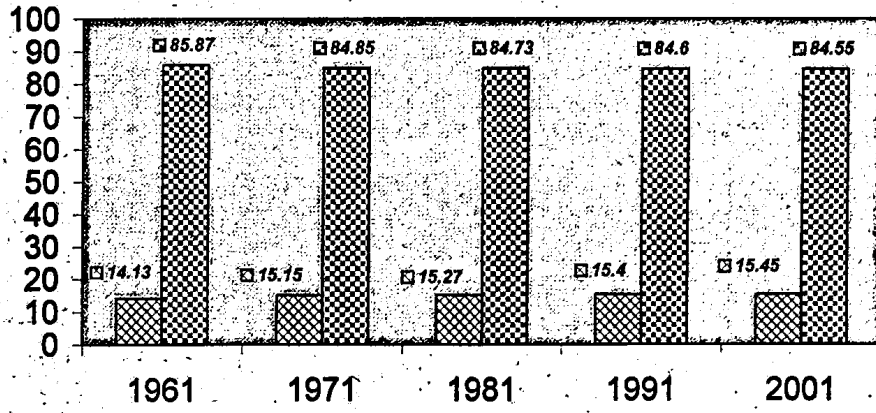
क्षेत्रफळ	: ५०३४ चौ. किमी.
लोकसंख्या	: १३११,७०९
लोकसंख्येची घनता	: २६१ प्रति चौ. किमी.
हवामान	: उष्ण व कोरडे.
पर्जन्यमान	: ६५ सें.मी.
पशु	: नर्मदा, तापी, नैसु, वाकी, शिवा, गोमाड.
पर्यट	: सातपुडा व तोरणमाळके डोंगर.
औद्योगिक ठिकाणे	: नंदुरबार, साणखेडी, प्रळोडा.
ऐतिहासिक ठिकाणे	: नंदुरबार, तोरणमाळ.
प्रेक्षणीय ठिकाणे	: तोरणमाळ, प्रकाश, नंदुरबार, साणखेडी, दरावीपूर.
धार्मिक ठिकाणे	: तोरणमाळ, प्रकाश.
तालुके (६)	: अकलकुवा, अकापी (धडगाव), तळोदा, नंदुरबार, बाहावा, नवापूर.

आलेख क्र.1  
जिल्ह्यांची लोकसंख्या  
(जनगणनानुसार)



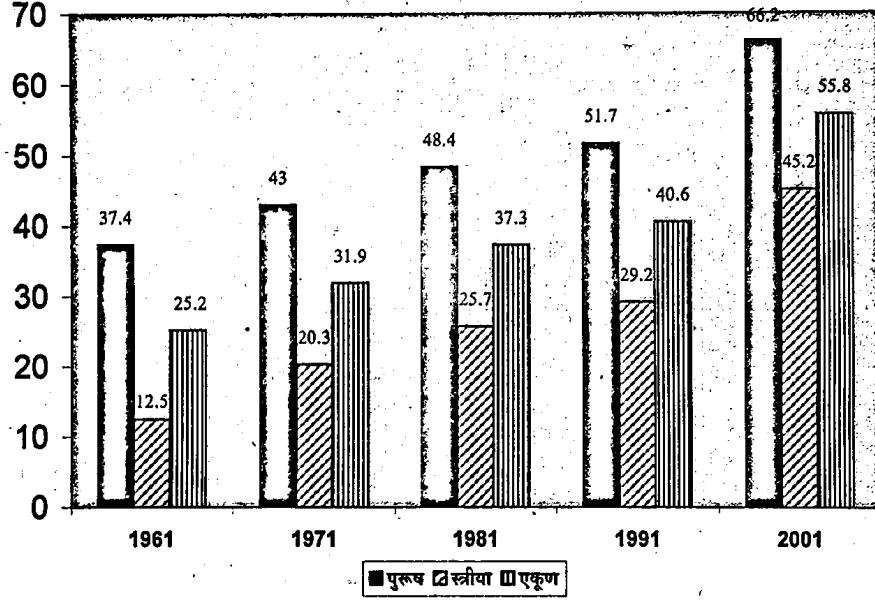
नागरी ग्रामीण एकूण

आलेख क्र.2  
जिल्ह्यातील ग्रामीण व नागरी लोकसंख्येचे प्रमाण

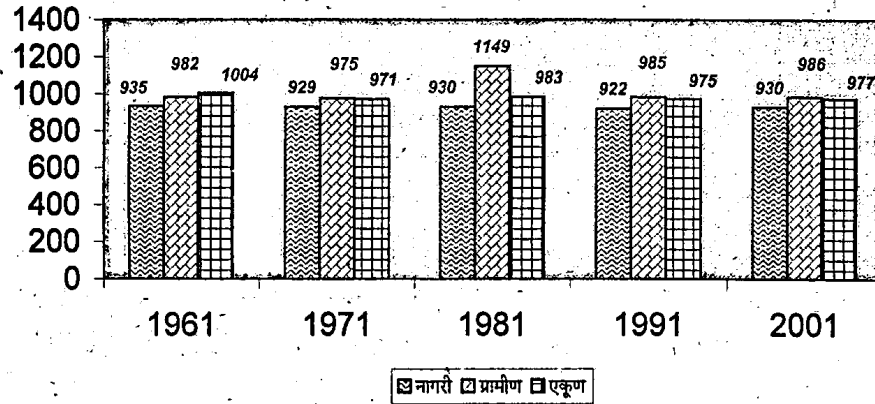


नागरी ग्रामीण

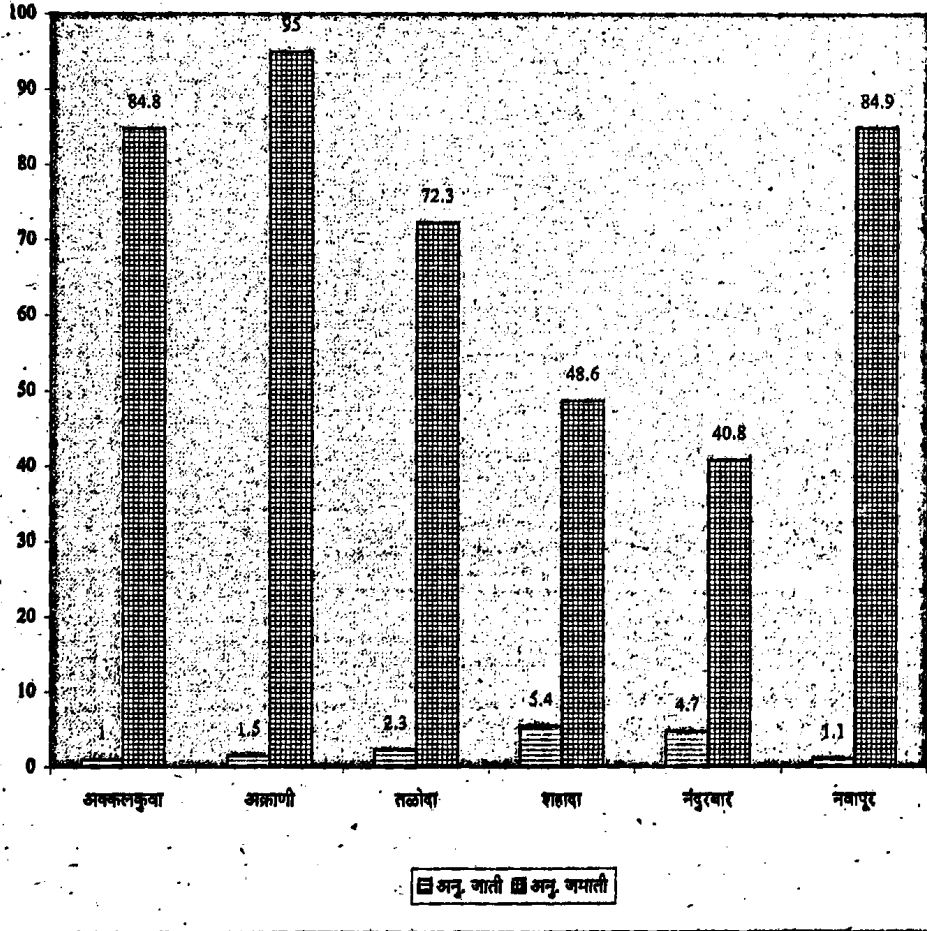
आलेख क्र.3  
जिल्ह्यातील साक्षरतेचे प्रमाण  
(जनगणनानुसार)



आलेख क्र.4  
जिल्ह्यातील स्त्री - पुरुष प्रमाण  
(जनगणनानुसार)



आलेख क्र.5  
 जिल्ह्यातील अनुसूचित जाती / जमातींच्या लोकसंख्येची तहसीलनिहाय टक्केवारी 2001  
 च्या जनगणनेप्रमाणे



भाग - 2

सांख्यिकीय तक्ते

पान 1 ते 119

**तक्ता क्रमांक - 1.1**  
**निवडक निर्देशक**

जिल्हा - नंदुरबार

संदर्भ कालावधी- 1960 ते 2009

अनु.	बाब	परिमाण	संदर्भ वर्ष						
			1960-61	1970-71	1980-81	1990-91	2006-07	2007-08	2008-09
1	2	3	4	5	6	7	8	9	10
<b>एक</b>	<b>क्षेत्रफळ व लोकसंख्या</b>						2001	2001	2001
1	क्षेत्रफळ	चौ.कि.मी.	12762	13143	13150	5034	5034	5034	5034
2	गावे	संख्या	0	0	0	933	947	947	947
3	शहरे	संख्या	0	0	0	5	5	5	5
4	एकूण लोकसंख्या	हजार	1361	1662	2050	1063	1312	1312	1312
5	शहरी लोकसंख्येचे प्रमाण	टक्के	14.13	15.16	15.27	15.4	15.45	15.45	15.45
6	घनता (लोकसंख्या प्रति चौ.कि.मी.)	संख्या	136	137	168	211	261	261	261
7	स्त्रिया प्रति एक हजार पुरुष	संख्या	1004	971	983	975	977	977	977
<b>दोन</b>	<b>साक्षरतेचे प्रमाण</b>						2001	2001	2001
1	पुरुष	टक्के	37.4	43.0	48.4	51.7	66.2	66.2	66.2
2	स्त्रिया	टक्के	12.5	20.3	25.7	29.2	45.2	45.2	45.2
3	एकूण	टक्के	25.2	31.9	37.3	40.6	55.8	55.8	55.8
4	ग्रामीण	टक्के	0	0	0	34.5	51.1	51.1	51.1
5	नागरी	टक्के	0	0	0	71.0	80.3	80.3	80.3
<b>तीन</b>	<b>स्थानिक स्वराज्य सस्था</b>								
1	महानगरपालिका	संख्या	0	0	0	0	0	0	0
2	नगरपरिषदा	संख्या	6	6	6	7	4	4	4
3	कटक मंडळे	संख्या	0	0	0	0	0	0	0
4	पंचायत समित्या	संख्या	10	10	10	10	6	6	6
5	ग्राम पंचायती	संख्या	601	903	921	980	501	501	501
<b>चार</b>	<b>क्षेत्रवार जिल्हा व दरडोई उत्पन्न (चालू किमतीनुसार)</b>								
1	निव्वळ जिल्हा उत्पन्न	कोटी रु	0	0	0	0	2181	3987	4596
2	निव्वळ दरडोई उत्पन्न	रुपये	0	0	0	0	15766	28517	32532
3	राज्याच्या उत्पन्नात जिल्हाचा हिस्सा	टक्के	0	0	0	0	0.56	0.91	0.91
<b>पाच</b>	<b>कृषि व सिंचन</b>								
1	जंगलव्याप्त क्षेत्र	शंभर हेक्टर	6400	5830	5740	5390	1006	1034	1058
2	लागवडीलायक क्षेत्र	शंभर हेक्टर	7320	7140	7310	7730	3224	3278	3286
3	पिकांखालील एकूण क्षेत्र								
3.1	तृणधान्ये	शंभर हेक्टर	5200	5130	5780	5780	1556	1587	1585
3.2	कडधान्ये	शंभर हेक्टर	0	0	0	0	659	540	546
3.3	तेलबिया	शंभर हेक्टर	1300	1090	940	1000	186	163	130

**तक्ता क्रमांक - 1.1**  
**निवडक निर्देशक**

जिल्हा - नंदुरबार

संदर्भ कालावधी- 1960 ते 2009

अनु.	बाब	परिमाण	संदर्भ वर्ष						
			1960-61	1970-71	1980-81	1990-91	2006-07	2007-08	2008-09
1	2	3	4	5	6	7	8	9	10
3.4	ऊस	शंभर हेक्टर	30	30	100	180	82	113	86
3.5	कापूस	शंभर हेक्टर	850	720	630	660	508	533	546
4	पिकांखालील निव्वळ क्षेत्र	शंभर हेक्टर	7180	0	7030	6994	2953	2975	2976
5	दुसोटा क्षेत्राचे निव्वळ- पेरलेल्या क्षेत्राशी प्रमाण	टक्के	11.69	8.99	10.33	6.50	6.61	3.14	3.37
6	सिंचनाखालील स्थूल क्षेत्र	शंभर हेक्टर	380	830	740	1070	891	926	915
7	सिंचनाखालील स्थूल क्षेत्राचे एकूण पिकांखालील स्थूल क्षेत्राशी प्रमाण	टक्के	4.96	11.42	9.49	11.99	17.07	29.81	29.75
8	निव्वळ सिंचन क्षेत्र	शंभर हेक्टर	300	620	530	760	538	544	668
9	कालव्याहारे सिंचित क्षेत्र	शंभर हेक्टर	100	100	120	160	223	224	245
10	विहिरीद्वारे सिंचित क्षेत्र	शंभर हेक्टर	190	450	420	600	314	319	423
11	इतर साधनांनी सिंचित क्षेत्र	शंभर हेक्टर	0	0	0	0	0	0	0
<b>सहा कृषि अवजारे (कृषि गणना)</b>									
1	लाकडी नांगर	हजार	101	97	103	110	70	76	76
2	लोखंडी नांगर	हजार	13	20	21	23	11	12	12
3	बैलागाड्या	हजार	0	0	0	0	15	14	14
4	ट्रॅक्टर	हजार	0	0	0	0	2	2	2
5	सिंचनाकरिता तेलावर चालणारे पंप	हजार	3836	11187	7120	5904	1127	1176	1176
6	सिंचनाकरिता विद्युत्पंप	हजार	81	1651	19909	15912	40545	52323	52323
<b>7 उसाचे चरक</b>									
7.1	शक्तीवर चालणारे	हजार	126	50	13	44	3	4	4
7.2	बैलाच्या मदतीने	हजार	90	11	36	42	46	893	893
<b>सात पशुधन (पशुगणना)</b>									
1	एकूण पशुधन	हजार	948	936	0	1969	843	926	926
2	दुभत्या गायी	हजार	45	53	63	71	51	52	52
3	दुभत्या म्हशी	हजार	20	26	44	36	32	30	30
4	शेळ्या व मेंढ्या	हजार	274	338	385	420	345	350	350
5	कोंबड्या व तत्सम पक्षी	हजार	314	341	617	547	1233	955	955



**तक्ता क्रमांक - 1.1**  
**निवडक निर्देशक**

जिल्हा - नंदुरबार

संदर्भ कालावधी- 1960 ते 2009

अ.नु.	बाब	परिमाण	संदर्भ वर्ष						
			1960-61	1970-71	1980-81	1990-91	2006-07	2007-08	2008-09
1	2	3	4	5	6	7	8	9	10
<b>आठ मत्स्यव्यवसाय</b>									
1	एकूण मत्स्य उत्पादन (000)	मे. टन	0	0	1201	560	599	688	675
2	मच्छीमार सहकारी संस्था	संख्या	0	0	12	49	19	22	25
3	संस्थातील सभासद	संख्या	0	0	0	0	1235	1389	1542
<b>नऊ सहकार क्षेत्र</b>									
1	संस्था							2006-07	2007-08
1.1	कृषि पतसंस्था	संख्या	764	669	599	728*	302	302	302
1.2	बिगर कृषि पतसंस्था	संख्या	181	786	998	1515*	258	258	237
1.3	उत्पादक संस्था	संख्या	276	448	645	1393*	646	646	596
1.4	पणन संस्था	संख्या	0	0	0	0	37	37	35
1.5	सामाजिक सेवा संस्था	संख्या	0	0	0	0	577	577	577
2	सभासद								
2.1	कृषि पतसंस्था	संख्या	37	135	222	239*	187	187	186
2.2	बिगर कृषि पतसंस्था	संख्या	12	66	77	265*	137	137	118
2.3	उत्पादक संस्था	संख्या	29	53	126	265*	176	176	176
2.4	पणन संस्था	संख्या	0	0	0	0	23	23	23
2.5	सामाजिक सेवा संस्था	संख्या	0	0	0	0	39	39	39
3	खेळते भांडवल							2006-07	2007-08
3.1	कृषि पतसंस्था	लाख रुपये	328	1772	0	26876*	8171	8171	10723
3.2	बिगर कृषि पतसंस्था	लाख रुपये	67	475	705	16146*	18958	18958	22484
3.3	उत्पादक संस्था	लाख रुपये	118	749	6285	15639*	68873	68873	68873
3.4	पणन संस्था	लाख रुपये	0	0	0	0	799	799	962
3.5	सामाजिक सेवा संस्था	लाख रुपये	0	0	0	0	1123	1123	1123
4	दिलेली कर्जे								
4.1	शेती पतसंस्था	लाख रुपये	256	522	1099	18559*	5248	5248	5248
4.2	बिगर शेती पतसंस्था	लाख रुपये	0	0	0	194*	10889	10889	10889
4.3	उत्पादक संस्था	लाख रुपये	7065	0	0	25510*	0	0	0
4.4	पणन संस्था	लाख रुपये	0	0	0	0	0	0	0
4.5	सामाजिक सेवा संस्था	लाख रुपये	0	0	0	0	0	0	0

तक्ता क्रमांक - 1.1  
निवडक निर्देशक

जिल्हा - नंदुरबार			संदर्भ कालावधी- 1960 ते 2009						
अनु.	बाब	परिमाण	संदर्भ वर्ष						
			1960-61	1970-71	1980-81	1990-91	2006-07	2007-08	2008-09
1	2	3	4	5	6	7	8	9	10
<b>दहा विजेचा वापर</b>									
1	घरगुती	हजार कि.वॅ.तास	0	0	0	0	40460	48200	59798
2	वाणिज्यिक	हजार कि.वॅ.तास	0	0	0	0	8890	9869	7502
3	औद्योगिक	हजार कि.वॅ.तास	0	0	0	0	110550	10734	34798
4	कृषि	हजार कि.वॅ.तास	0	0	0	0	30670	71090	155129
5	इतर	हजार कि.वॅ.तास	0	0	0	0	419	9557	11475
6	एकूण	हजार कि.वॅ.तास	4.81	27.46	72.13	194.98*	195430	156493	268702
7	विद्युतीकरण झालेली गावे	संख्या	4	493	903	1532	947	947	947
<b>अकरा वाहतूक व दळणवळण</b>									
1	रस्त्यांची एकूण लांबी	कि.मी.	2092	4280	7636	8474*	4465	4470	4495
2	दर 100 चौ.कि.मी. क्षेत्रामागे रस्त्यांची लांबी	कि.मी.	16.04	32	58.2	64.4*	89	90	89
3	दरलाख लोकसंख्ये मागे रस्त्यांची लांबी, (प्रक्षेपित)	कि.मी.	155	258	459	334*	340	343	321
4	एकूण मालवाहतूक वाहने	संख्या	0	0	0	0	40549	41649	43220
5	एकूण प्रवासी वाहने	संख्या	0	0	0	0	118509	124163	129683
6	रेल्वे मार्गांची एकूण लांबी	कि.मी.	184	172	172	172*	90	90	90
7	डाक कार्यालये	संख्या	178	301	403	435*	196	196	196
8	तार कार्यालये	संख्या	16	33	63	173*	167	5	5
9	दूरध्वनी (संख्या)	हजारात	0	0	0	0	26	26	19
<b>बारा नोंदणीकृत कारखाने व रोजगार</b>									
1	चालू कारखाने	संख्या	194	122	105	345*	433	400	383
2	कामगारांची दैनिक उपस्थिती	संख्या	5	8	8	12*	5	4	4
<b>तेरा शिक्षण</b>									
<b>1 प्राथमिक</b>									
1.1	संस्था	संख्या	1197	1616	1817	2080*	1435	1472	1731
1.2	विद्यार्थी	हजारात	148	208	256	290*	196	192	142
1.3	शिक्षक	हजारात	4185	6060	6792	7915*	4923	4902	4995
1.4	प्रति शिक्षक विद्यार्थी	संख्या	35	34	38	37*	40	39	28

**तक्ता क्रमांक - 1.1**  
**निवडक निर्देशक**

जिल्हा - नंदुरबार

संदर्भ कालावधी- 1960 ते 2009

अनु.	बाब	परिमाण	संदर्भ वर्ष						
			1960-61	1970-71	1980-81	1990-91	2006-07	2007-08	2008-09
1	2	3	4	5	6	7	8	9	10
<b>2</b>	<b>माध्यमिक व उच्च माध्यमिक</b>								
2.1	संस्था	संख्या	53	147	182	243*	319	327	433
2.2	विद्यार्थी	हजारात	16	43	89	95*	120	120	151
2.3	शिक्षक	हजारात	595	1738	3212	3289*	3294	3341	3782
2.4	प्रति शिक्षक विद्यार्थी	संख्या	27	25	28	29*	37	36	40
<b>3</b>	<b>महाविद्यालये</b>								
3.1	संस्था	संख्या	5	14	15	79*	32	31	37
3.2	विद्यार्थी	हजारात	1	7	12	97*	11	14	15
3.3	शिक्षक	हजारात	72	239	552	2944*	606	753	540
3.4	प्रति शिक्षक विद्यार्थी	संख्या	14	29	22	30*	19	12	27
<b>चौदा</b>	<b>सार्वजनिक आरोग्य</b>								
1	दवाखाने	संख्या	11	58	0	46	22	24	24
2	रुग्णालये	संख्या	1	3	6	10	15	19	19
3	प्राथमिक आरोग्य केंद्रे	संख्या	2	25	21	84	58	58	58
4	प्राथमिक आरोग्य उपकेंद्रे	संख्या	0	0	0	0	290	290	290
5	खाटा	संख्या	133	441	755	1218	729	758	818
6	दर लाख लोकसंख्येमागे खाटा(प्रक्षेपित)	संख्या	15	27	45	48	53	55	58
<b>पंधरा</b>	<b>संकीर्ण</b>								
1	बँक शाखा	संख्या	26	84	142	289	45	47	50
2	दूरदर्शन केबल चालक	संख्या	0	0	0	0	80	65	51
3	दूरदर्शन केबल धारक	संख्या	0	0	0	0	18783	16308	13178
4	गोबर गॅस संयंत्रे	संख्या	0	0	0	0	100	100	90

टोप : 1) \* या खुणेने दाखविलेली आकडेवारी जुन्या विभाजनपूर्व नंदुरबार जिल्हयाची आहे.

आधार : जिल्हा सांख्यिकी कार्यालय, नंदुरबार.

तक्ता क्रमांक 2.1

लोकसंख्या विषयक निवडक आकडेवारी

जिल्हा :- नंदुरबार

संदर्भ वर्ष : 2001

अ. क्र.	बाब/ तहसिल	ग्रामीण/ नागरी	क्षेत्र चौ. कि. मी.	लोकसंख्या -2001			कुटुंबांची संख्या	लोक - संख्येची घनता	स्त्री-पुरुष प्रमाण
				एकूण	पुरुष	स्त्रिया			
1	2	3	4	5	6	7	8	9	10
1	अक्कलकुवा	एकूण	868.37	177737	90706	87031	31849	205	959
		ग्रामीण	868.37	177737	90706	87031	31849	205	959
		नागरी	0	0	0	0	0	0	0
2	अक्राणी	एकूण	773.05	136504	67967	68537	21793	177	1008
		ग्रामीण	773.05	136504	67967	68537	21793	177	1008
		नागरी	0	0	0	0	0	0	0
3	तळोदा	एकूण	343.20	128531	64725	63806	24239	375	986
		ग्रामीण	341.04	103495	51945	51550	19860	303	992
		नागरी	2.16	25036	12780	12256	4379	11590	959
4	शहादा	एकूण	990.69	335346	170504	164842	63120	338	967
		ग्रामीण	988.24	282056	142831	139225	53679	285	975
		नागरी	2.45	53290	27673	25617	9441	21751	926
5	नंदुरबार	एकूण	1082.24	294084	149514	144570	55897	272	967
		ग्रामीण	1050.83	199716	100396	99320	39474	190	989
		नागरी	31.41	94368	49118	45250	16423	3004	921
6	नवापुर	एकूण	976.68	239507	120095	119412	48523	245	994
		ग्रामीण	962.18	209528	104668	104860	43027	217	1002
		नागरी	14.50	29979	15427	14552	5496	2067	943
जिल्हा एकूण	एकूण	5034.23	1311709	663511	648198	245421	261	977	
	ग्रामीण	4983.71	1109036	558513	550523	209682	223	986	
	नागरी	50.52	202673	104998	97675	35739	4012	930	

पूढे चालू

तक्ता क्रमांक 2.1 पुढे चालू  
लोकसंख्या विषयक निवडक आकडेवारी

जिल्हा :- नंदुरबार

संदर्भ वर्ष : 2001

अ. क्र.	बाब/ तहसिल	बाब	गावांची संख्या	शहरा-ची संख्या	साक्षरता (%)			मागासवर्गीय लोकसंख्या (%)		प्रक्षेपित लोकसंख्या 1 मार्च 2009
					एकूण	पुरुष	स्त्रिया	अनुसूचित जाती	अनुसूचित जमाती	
1	2	3	11	12	13	14	15	16	17	18
1	अक्कलकुवा	एकूण	193	0	44.90	55.30	34.00	1.00	84.80	209600
		ग्रामीण	193	0	44.90	55.30	34.00	1.00	84.80	
		नागरी	0	0	0	0	0	0	0	
2	अक्राणी	एकूण	163	0	41.90	48.20	35.60	1.50	95.00	160958
		ग्रामीण	163	0	41.90	48.20	35.60	1.50	95.00	
		नागरी	0	0	0.00	0.00	0.00	0	0.00	
3	तळोदा	एकूण	93	1	54.10	65.10	43.10	2.30	72.30	143615
		ग्रामीण	93	0	50.20	61.50	38.80	1.80	83.00	
		नागरी	0	1	69.80	78.80	60.50	4.40	28.20	
4	शहादा	एकूण	183	2	60.30	71.70	48.60	5.40	48.60	344298
		ग्रामीण	183	0	55.90	68.20	43.40	5.10	55.70	
		नागरी	0	2	82.90	89.60	75.80	6.80	11.10	
5	नंदुरबार	एकूण	153	1	65.50	76.50	54.20	4.70	40.80	301660
		ग्रामीण	153	0	57.30	69.90	44.50	3.50	55.00	
		नागरी	0	1	82.50	89.50	74.90	7.10	10.90	
6	नवापूर	एकूण	162	1	52.70	62.50	42.90	1.10	84.90	251435
		ग्रामीण	162	0	49.20	59.40	39.00	0.60	93.30	
		नागरी	0	1	77.40	83.60	70.80	4.90	25.90	
जिल्हा एकूण	एकूण	एकूण	947	5	55.80	66.20	45.20	3.20	65.50	1411597
		ग्रामीण	947	0	51.10	62.00	40.00	2.60	74.70	
		नागरी	0	5	80.30	87.40	72.70	6.40	15.30	

आधार: भारताची जनगणना -2001

तक्ता क्रमांक 2.2

लोकसंख्या आणि वृथ्डीदर

जिल्हा : नंदुरबार

संदर्भ वर्ष : 1951 - 2011.

जनगणना वर्ष	ग्रामीण/नागरी	लोकसंख्या			दशवार्षिक वृथ्डीदर	वार्षिक चक्रवाढ वृथ्डीदर
		एकूण	पुरुष	स्त्रिया		
1	2	3	4	5	6	7
1951	एकूण	455	229	227	0	0
	ग्रामीण	390	196	195	0	0
	नागरी	65	33	32	0	0
1961	एकूण	570171	288610	281561	25.31	2.53
	ग्रामीण	489632	246996	242636	31.29	3.13
	नागरी	80539	41614	38925	10.43	1.04
1971	एकूण	692467	351835	340632	21.50	2.15
	ग्रामीण	587791	297583	290208	21.06	2.11
	नागरी	104676	54252	50424	33.30	3.33
1981	एकूण	798510	378346	420164	22.41	2.24
	ग्रामीण	668991	311236	357755	20.06	2.01
	नागरी	129519	67110	62409	39.08	3.90
1991	एकूण	1062545	538020	524525	25.30	2.53
	ग्रामीण	898908	452869	446039	22.17	2.22
	नागरी	163637	85151	78486	29.90	2.99
2001	एकूण	1311709	663511	648198	23.45	2.34
	ग्रामीण	1109036	558513	550523	23.38	2.33
	नागरी	202673	104998	97675	23.86	2.38
2011	एकूण	1432114	*	*	9.18	0.92
	ग्रामीण	1210852	*	*	9.18	0.92
	नागरी	221262	*	*	9.17	0.92

\* 1) प्रक्षेपित लोकसंख्या 2011 प्रमाणे स्त्री व पुरुष अशी विगतवारी उपलब्ध नाही.

2) 1951 ची लोकसंख्या हजारात दिलेली आहे.

आधार - भारताची जनगणना -2001

तक्ता क्रमांक 2.3  
शहरांची वर्गवारी आणि त्यांची लोकसंख्या

जिल्हा : नंदुरबार

संदर्भ वर्ष : 2001

अ. क्र.	शहराचे नाव	शहराचे वर्गीकरण	लोकसंख्या - 2001			लोकसंख्या वाढीचा दशवार्षिक वृद्धीदर
			एकूण	पुरुष	स्त्रिया	
1	2	3	4	5	6	7
1	तळोदा	क वर्ग न.पा.	25036	12780	12256	15.37
2	शहादा	ब वर्ग न.पा.	49696	25751	23945	64.42
3	पुरुषोत्तमनगर ता.शहादा	जनगणना शहर	3594	1922	1672	(-)-79.35
4	नंदुरबार	ब वर्ग न.पा.	94368	49118	45250	20.40
5	नवापूर	क वर्ग न.पा.	29979	15427	14552	25.13
एकूण नागरी			202673	104998	97681	23.86

आंधार - भारताची जनगणना -2001

तक्ता क्रमांक 2.4

मुख्य व सिमांतिक काम करणा-यांचे उद्योग गटनिहाय वर्गीकरण

जिल्हा :- नंदुरबार

संदर्भ वर्ष : 2001

अ. क्र.	काम करणा-यांचे क्षेत्र	एकूण	ग्रामीण	नागरी
1	2	3	4	5
<b>मुख्य काम करणारे</b>				
1	शेतकरी	177962	176586	1376
2	शेतमजूर	180009	175197	4812
3	वस्तु निर्माण प्रक्रिया सेवा वं दुरुस्त्या इ. घरगुती उद्योगात काम करणारे	7331	5711	1620
4	इतर काम करणारे	93019	45891	47128
5	एकूण मुख्य काम करणारे (1 ते 4)	458321	403385	54936
<b>सिमांतिक काम करणारे</b>				
6	शेतकरी	27605	27527	78
7	शेतमजूर	111913	110638	1275
8	वस्तु निर्माण प्रक्रिया सेवा व दुरुस्त्या इ. घरगुती उद्योगात काम करणारे	2914	2448	466
9	इतर काम करणारे	121193	116915	4278
10	एकूण सिमांतिक काम करणारे (6 ते 9)	263625	257528	6097
<b>काम करणा-यांचे वर्गीकरण</b>				
11	एकूण काम करणारे	721946	660913	61033
12	काम करणा-यांचे एकूण लोकसंख्येशी टक्केवारी	46.51	49.62	29.48
13	एकूण काम न करणारे	701676	558761	142915
14	काम न करणा-यांचे एकूण लोकसंख्येशी टक्केवारी	53.49	50.38	70.52
15	नंदुरबार जिल्ह्याची एकूण लोकसंख्या	1311709	1109036	202673

आधार - भारताची जनगणना - 2001



तक्ता क्रमांक 2.5

लोकसंख्येचे धर्मानुसार आणि वयोगटानुसार वर्गीकरण

जिल्हा - नंदुरबार

संदर्भ वर्ष : 2001

अ.क्र.	बाब	एकूण	ग्रामिण	नागरी
1	2	3	4	5
<b>धर्मानुसार वर्गीकरण</b>				
1	हिंदू	1198481	1049483	148998
2	मुस्लीम	71215	24781	46434
3	ख्रिश्चन	17953	16328	1625
4	शीख	580	324	256
5	बौद्ध	5161	3593	1568
6	जैन	5949	2259	3690
7	इतर	12370	12268	102
	सर्व धर्म (एकूण)	1311709	1109036	202673
<b>वयोगटानुसार वर्गीकरण</b>				
1	0 ते 6 वर्ष	230213	202145	28068
2	7 ते 14 वर्ष	274903	234712	40191
3	15 ते 19 वर्ष	126838	103968	22870
4	20 ते 24 वर्ष	105524	86222	19302
5	25 ते 29 वर्ष	98060	81804	16256
6	30 ते 34 वर्ष	92368	77456	14912
7	35 ते 39 वर्ष	90025	75552	14473
8	40 ते 49 वर्ष	125221	104282	20939
9	50 ते 59 वर्ष	72310	61150	11160
10	60 वर्ष व त्यावरील	94983	80668	14315
11	वय अनिर्देशित	1264	1077	187
	एकूण सर्व वयोगट	1311709	1109036	202673

आधार :- भारताची जनगणना - 2001

तक्ता क्रमांक - 2.6  
दारिद्र्य रेषेखालील ग्रामीण कुटुंबे

जिल्हा :- नंदुरबार

संदर्भ वर्ष- 2002.

अ. क्र	तालुका	ग्रामीण कुटुंबांची एकूण संख्या	दारिद्र्य रेषेखालील ग्रामीण कुटुंबे												दारिद्र्य रेषेखालील एकूण कुटुंबांची संख्या	दारिद्र्य रेषेखालील कुटुंबांची टक्केवारी)
			अनुसूचित जाती			अनुसूचित जमाती			इतर			एकूण				
			शेतकरी	शेतमजूर	इतर	शेतकरी	शेतमजूर	इतर	शेतकरी	शेतमजूर	इतर	शेतकरी	शेतमजूर	इतर		
1	2	3	4	5	6	7	8	9	10	11	12	13	14	15	16	17
1	अ.कुवा	36667	0	0	126	0	0	28402	0	0	1770	0	0	30298	30298	83%
2	अक्राणी	25775	0	0	1872	0	0	19584	0	0	198	0	0	21654	21654	84%
3	तळोदा	22417	0	0	2563	0	0	13235	0	0	1179	0	0	16977	16977	76%
4	शहादा	64031	0	0	4258	0	0	29397	0	0	7610	0	0	41265	41265	64%
5	नंदुरबार	47155	0	0	2725	0	0	21825	0	0	7572	0	0	32122	32122	68%
6	नवापूर	47259	0	0	105	0	0	32456	0	0	463	0	0	33024	33024	70%
एकूण		243304	0	0	11649	0	0	144899	0	0	18792	0	0	175340	175340	72%

आधार:- प्रकल्प संचालक, जिल्हा ग्रामीण विकास यंत्रणा, नंदुरबार

तक्ता क्रमांक 3.1

क्षेत्रवार जिल्हा उत्पन्न व दरडोई जिल्हा उत्पन्न - चालू किंमतीनुसार

संदर्भ वर्ष 2006-07 व 2007-08

जिल्हा :- नंदुरबार

(रूपये लाखात)

अ.क्र.	क्षेत्र	वर्ष - 2006-2007		वर्ष - 2007-2008	
		स्थूल जिल्हा उत्पन्न	निव्वळ जिल्हा उत्पन्न	स्थूल जिल्हा उत्पन्न	निव्वळ जिल्हा उत्पन्न
1	2	3	4	5	6
1.1	कृषि	172615	162393	202380	191184
1.2	वन संवर्धन	5201	5021	4431	4229
1.3	मासेमारी	319	255	411	323
1.4	खाण व दगड खाणकाम	326	255	327	259
एकूण -प्राथमिक क्षेत्र (अ)		178461	167924	207548	195995
2.1	नोंदणीकृत उद्योग	0	0	0	0
2.2	अनोंदणीकृत उद्योग	15190	11959	17182	13424
2.3	बांधकाम	12564	12098	14341	13797
2.4	बीज, गॅस व पाणी पुरवठा	3016	1166	3567	1407
एकूण- द्वितीय क्षेत्र (ब)		30770	25223	35089	28629
3.1	रेल्वे	2351	1990	2576	2218
3.2	परिवहन, साठवणूक व गोदामे	11996	5733	14347	6786
3.3	दळणवळण	5395	4323	6225	5040
3.4	व्यापार, हॉटेल व उपहारगृहे	105838	99728	121870	114751
3.5	बँका व विमा उद्योग	24915	24184	27978	27162
3.6	व्यवसाय व सेवा	41872	36376	45367	39482
3.7	सार्वजनिक प्रशासन	11882	9505	15060	12282
3.8	इतर सेवा	28301	24731	31476	27284
एकूण - तृतीय क्षेत्र (क)		232550	206570	264918	235004
एकूण जिल्हा उत्पन्न		441781	399717	507556	459628
दरडोई जिल्हा उत्पन्न (रूपये)		31599	28590	35925	32532
एकूण राज्य उत्पन्न		50883614	43505500	59099523	50495069
दरडोई राज्य उत्पन्न (रूपये)		48121	41144	55068	47051
एकूण जिल्हा उत्पन्नाची एकूण राज्य उत्पन्नाशी टक्केवारी		0.87	0.92	0.86	0.91

टिप :- आकडे पूर्णांकात केल्याने काही ठिकाणी बेरजा जुळणार नाहीत.

आधार : अर्थ व सांख्यिकी संचालनालय, महाराष्ट्र शासन, मुंबई.

तक्ता क्रमांक 3.2

क्षेत्रवार जिल्हा उत्पन्न व दरडोई जिल्हा उत्पन्न - स्थिर (1999-00) किंमतीनुसार

संदर्भ वर्ष 2006-07 व 2007-08

जिल्हा :- नंदुरबार

(रूपये लाखात)

अ.क्र.	क्षेत्र	वर्ष - 2006-2007		वर्ष - 2007-2008	
		स्थूल जिल्हा उत्पन्न	निव्वळ जिल्हा उत्पन्न	स्थूल जिल्हा उत्पन्न	निव्वळ जिल्हा उत्पन्न
1	2	3	4	5	6
1.1	कृषि	120730	113866	138723	130892
1.2	वन संवर्धन	2403	2262	2287	2145
1.3	मासेमारी	198	151	217	161
1.4	खाण व दगड खाणकाम	232	188	218	174
एकूण -प्राथमिक क्षेत्र (अ)		123563	116466	141446	133372
2.1	नोंदणीकृत उद्योग	0	0	0	0
2.2	अनोंदणीकृत उद्योग	11381	9162	12334	9906
2.3	बांधकाम	7584	7237	7924	7543
2.4	वीज, वायु (गॅस) व पाणी पुरवठा	2949	1781	3316	2014
एकूण- द्वितीय क्षेत्र (ब)		21914	18180	23575	19463
3.1	रेल्वे	2014	1789	2156	1964
3.2	परिवहन, साठवणूक व गोदामे	8283	3628	8991	3774
3.3	दळणवळण	6638	5817	7476	6591
3.4	व्यापार, हॉटेल व उपहारगृहे	72464	68300	79027	74461
3.5	बँका व विमा उद्योग	22347	21814	24621	24069
3.6	व्यवसाय व सेवा	26971	23462	27938	24360
3.7	सार्वजनिक प्रशासन	8614	6882	9470	7565
3.8	इतर सेवा	20436	17900	21132	18330
एकूण - तृतीय क्षेत्र (क)		167766	149591	180810	161113
एकूण जिल्हा उत्पन्न		313243	284237	345831	313948
दरडोई जिल्हा उत्पन्न (रूपये)		22405	20331	24478	22221
एकूण राज्य उत्पन्न		38124679	32759910	41624762	35740165
दरडोई राज्य उत्पन्न (रूपये)		36055	30982	38785	33302
एकूण जिल्हा उत्पन्नाची एकूण राज्य उत्पन्नाशी टक्केवारी		0.82	0.87	0.83	0.88

टिप :- आकडे पूर्णांकात केल्याने काही ठिकाणी बेरजा जुळणार नाहीत.

आधार : अर्थ व सांख्यिकी संचालनालय, महाराष्ट्र शासन, मुंबई.

तक्ता क्रमांक 4.1

निवडक कृषी मालाच्या सरासरी घाऊक किंमती

जिल्हा : नंदुरबार

संदर्भ वर्ष : 2008-09

अ.क्र.	कृषी मालाचे नाव	कृषी मालाचा बाण	मासिक सरासरी घाऊक किंमती (प्रति क्विंटल मुल्य रुपये)						
			एप्रिल 2008	मे 2008	जून 2008	जुलै 2008	ऑगस्ट 2008	सप्टेंबर 2008	ऑक्टोबर 2008
1	2	3	4	5	6	7	8	9	10
1	गहू	लोकवन	996	1003	1027	1125	1098	1061	1030
2	बाजरी	सुधारीत	843	768	747	809	842	750	796
3	हरभरा	चाफा	2342	2274	2178	2430	2141	2213	2359
4	तूर	लाल	2031	2066	2055	2143	2137	1693	1922
5	उडीद	देशी	1848	1594	2242	2079	2295	2414	1629
6	गूळ	पिवळा	0	0	0	0	0	0	0
7	मठ	देशी	2531	2307	2442	1938	2021	1942	1828
8	मूग	चमकी	2154	2287	2191	2188	2544	2733	2410
9	भुईमूग	एचबी-11	2121	2137	2278	2408	0	0	1736
10	मिरची ओली	जरिला	1401	1450	0	0	0	1101	1306
11	ज्वारी	9 नंबर	774	731	721	877	855	907	728
12	कापूस	लक्ष्मी 510	0	0	0	0	0	0	0

पुढे चालू

तक्ता क्रमांक 4.1 पुढे चालू  
निवडक कृषी मालाच्या सरासरी घाऊक किंमती

जिल्हा : नंदुरबार

संदर्भ वर्ष : 2008-09

अ.क्र.	कृषी मालाचे नाव	कृषी मालाचा वाण	मासिक सरासरी घाऊक किंमती (प्रति क्विंटल मुल्य रुपये)						
			नोव्हेंबर 2008	डिसेंबर 2008	जानेवारी 2009	फेब्रुवारी 2009	मार्च 2009	वर्षाची सरासरी 2008-09	मागील वर्षाची सरासरी 2007-08
1	2	3	11	12	13	14	15	16	17
1	गहू	लोकवन	1062	1051	1099	1091	1067	1059	1014
2	बाजरी	सुधारीत	862	815	853	870	917	823	700
3	हरभरा	चाफा	2110	1868	1942	2330	2265	2204	2287
4	तूर	लाल	2482	2379	2758	2949	2669	2274	1741
5	उडीद	देशी	1686	1880	1954	1918	2051	1966	1523
6	गूळ	पिवळा	0	0	0	0	0	0	0
7	मठ	देशी	1995	2038	2301	2793	2489	2219	2240
8	मूग	चमकी	2052	2166	2584	2250	2738	2358	2202
9	भुईमूग	एचबी-11	2150	2202	0	0	0	1253	1131
10	मिरची ओली	जरिला	1477	1353	1359	1339	1346	1011	922
11	ज्वारी	9-नंबर	715	699	765	775	800	779	705
12	कापूस	लक्ष्मी 510	0	0	0	0	0	0	0

आधार : कृषी उत्पन्न बाजार समित्या, नंदुरबार.

तक्ता क्रमांक 4.2

नंदुरबार जिल्हा मुख्यालयातील महत्वाच्या वस्तूंच्या मासिक सरासरी किरकोळ किंमती  
( किंमत "0.00" रुपयात )

जिल्हा : नंदुरबार

वर्ष : 2008

अ.क्र.	वस्तूचे नांव व प्रत	परिमाण	जानेवारी 2008	फेब्रुवारी 2008	मार्च 2008	एप्रिल 2008	मे 2008	जून 2008	जुलै 2008
1	2	3	4	5	6	7	8	9	10
1	तांदुळ	किलो	20.00	20.00	21.50	20.00	20.00	20.00	20.00
2	गहू	किलो	17.25	13.00	11.50	13.20	14.00	13.25	14.10
3	गव्हाचे पीठ *	किलो	0	0	0	0	0	0	0
4	ज्वारी (संकरित)	किलो	6.90	7.00	7.00	8.00	8.00	8.00	8.00
5	ज्वारी (देशी)	किलो	15.60	14.25	12.75	14.00	14.00	15.00	16.40
6	बाजरी	किलो	7.30	7.50	7.50	8.00	8.75	9.00	9.60
7	काबुली चणा (अखडा)	किलो	36.40	32.00	32.00	32.40	33.25	33.00	33.00
8	हरभरा डाळ	किलो	29.20	31.00	34.00	34.80	36.75	35.50	34.00
9	तूरडाळ	किलो	38.20	38.00	38.00	36.20	36.00	37.00	40.00
10	मुगडाळ	किलो	33.60	33.00	38.00	37.60	36.00	37.50	38.00
11	उडीदडाळ	किलो	35.60	35.50	35.25	35.00	35.00	35.75	36.00
12	मसुरडाळ	किलो	32.40	34.00	24.00	24.00	24.00	24.00	24.00
13	मटकी *	किलो	0	0	0	0	0	0	0
14	पांढरा वाटाणा	किलो	20.00	20.00	20.00	20.00	20.00	20.00	20.00
15	साबुदाणा	किलो	28.00	28.00	28.00	28.00	28.00	29.50	28.80
16	शेगदाणे	किलो	40.00	40.00	41.50	42.20	42.00	46.00	46.00
17	रवा	किलो	17.00	17.00	17.00	17.00	17.00	17.00	17.00
18	मैदा*	किलो	0	0	0	0	0	0	0
19	पोहे *	किलो	0	0	0	0	0	0	0
20	साखर	किलो	14.00	14.00	14.50	15.00	15.00	15.00	15.80
21	गुळ पिवळा	किलो	12.40	12.00	13.00	14.00	14.00	15.00	18.40
22	गोडतेल भुईमुगाचे (सुटे)	किलो	73.60	78.00	84.00	77.20	70.00	75.50	82.00
23	वनस्पती तूप (सुटे)	किलो	55.80	56.00	66.00	66.00	64.25	65.25	66.40
24	खोबरेल तेल (सुटे)	100 ग्रॅम	7.00	7.00	8.25	8.00	8.00	8.00	8.00
25	म्हशीचे दूध (सुटे)	लिटर	16.00	18.00	18.00	18.00	18.00	18.00	20.00

पुढे चालू

तक्ता क्रमांक 4.2

नंदुरबार जिल्हा मुख्यालयातील महत्वाच्या वस्तूंच्या मासिक सरासरी किरकोळ किंमती  
(किंमत "0.00" रुपयात)

जिल्हा : नंदुरबार

वर्ष : 2008

अ.क्र.	वस्तूचे नांव व प्रत	परिमाण	ऑगस्ट 2008	सप्टेंबर 2008	ऑक्टोबर 2008	नोव्हेंबर 2008	डिसेंबर 2008	वर्षाची सरासरी	मागील वर्षाची सरासरी
1	2	3	11	12	13	14	15	16	17
1	तांदुळ	किलो	20.00	20.40	22.00	22.00	22.00	20.66	20.00
2	गहू	किलो	14.00	14.00	14.00	13.75	14.00	13.84	13.63
3	गव्हाचे पीठ *	किलो	0	0	0	0	0	0	0
4	ज्वारी (संकरीत)	किलो	8.00	8.00	8.00	7.00	7.00	7.58	7.05
5	ज्वारी (देशी)	किलो	16.75	17.00	16.25	15.00	16.00	15.25	11.52
6	बाजरी	किलो	10.00	9.80	9.00	7.75	7.80	8.50	8.31
7	काबुली चणा (अख्खा)	किलो	33.00	33.80	36.00	36.00	36.00	33.90	38.08
8	हरभरा डाळ	किलो	34.50	35.60	38.00	36.50	36.40	34.69	35.42
9	तूरडाळ	किलो	42.00	44.20	48.00	48.00	51.60	41.43	36.54
10	मुगडाळ	किलो	41.50	44.40	45.25	45.00	44.20	39.50	44.15
11	उडीदडाळ	किलो	36.00	36.80	40.00	43.25	44.20	37.36	44.27
12	मसुरडाळ	किलो	25.75	33.00	45.00	46.25	52.00	32.37	25.96
13	मटकी *	किलो	0	0	0	0	0	0	0
14	पांढरा वाटाणा	किलो	22.50	25.00	25.00	26.75	25.00	22.02	20.00
15	साबुदाणा	किलो	30.00	30.00	30.00	30.25	30.00	29.05	28.63
16	शेगदाणे	किलो	45.00	44.00	44.00	44.50	45.80	43.42	41.40
17	रवा	किलो	17.00	17.00	17.75	18.75	18.40	17.33	16.17
18	मैदा *	किलो	0	0	0	0	0	0	0
19	पोहे *	किलो	0	0	0	0	0	0	0
20	साखर	किलो	19.50	19.60	18.00	18.50	19.00	16.49	16.63
21	गुळ पिचळा	किलो	23.00	22.00	21.00	20.75	21.50	17.25	13.29
22	गोडतेल भुईमुगाचे(सुटे)	किलो	80.50	81.20	71.75	62.25	64.40	75.03	73.52
23	वनस्पती तूप (सुटे)	किलो	67.00	66.40	64.00	52.50	58.00	62.30	54.27
24	खोबरेल तेल (सुटे)	100 ग्रॅम	8.00	8.00	8.00	8.00	8.00	7.85	7.60
25	म्हशीचे दूध (सुटे)	लिटर	20.00	20.00	20.00	20.00	20.00	18.83	16.00

पुढे चालू



तक्ता क्रमांक 4.2

नंदुरबार जिल्हा मुख्यालयातील महत्वाच्या वस्तूंच्या मासिक सरासरी किरकोळ किंमती  
( किंमत "0.00" रुपयात )

जिल्हा : नंदुरबार

वर्ष : 2008

अ.क्र.	वस्तूचे नांव व प्रत	परिमाण	जानेवारी 2008	फेब्रुवारी 2008	मार्च 2008	एप्रिल 2008	मे 2008	जून 2008	जुलै 2008
1	2	3	4	5	6	7	8	9	10
26	म्हशीचे शुध्द तूप	किलो	200.00	200.00	200.00	200.00	200.00	200.00	200.00
27	बोकडाचे मांस	किलो	140.00	140.00	140.00	140.00	140.00	140.00	140.00
28	कांबडी (बायलर) न सोललेली	किलो	62.40	60.00	62.50	87.50	70.00	75.00	75.00
29	ताजे मासे (स्थानिक)	किलो	80.00	98.50	100.00	100.00	100.00	100.00	100.00
30	अंडी कांबडीची (सुधारीत)	डझन	24.00	24.00	24.00	24.00	24.00	24.00	24.00
31	आयोडीनयुक्त मीठ	किलो	10.00	10.00	10.00	10.00	10.00	10.00	10.00
32	हळद पावडर (सुटी)	100 ग्रॅम	5.00	5.00	5.00	5.00	5.00	5.00	5.00
33	गरम मसाला पावडर (स्थानिक)	100 ग्रॅम	16.00	16.00	16.00	16.00	16.00	16.00	16.00
34	बटाटे	किलो	10.00	9.00	8.00	7.00	7.50	8.00	8.00
35	कांदे	किलो	5.00	5.00	5.00	5.00	4.25	4.75	5.00
36	लसूण	100 ग्रॅम	7.60	5.00	4.00	3.00	3.00	3.00	3.00
37	केळी (जळगाव)	डझन	12.00	12.00	12.00	12.00	12.00	12.00	12.00
38	सफरचंद	किलो	54.00	53.00	62.50	70.00	70.00	80.00	88.00
39	चहापत्ती	किलो	140.00	140.00	140.00	140.00	140.00	140.00	140.00
40	रॉकेल (खु.बा.)	लिटर	12.00	12.00	12.00	12.00	12.00	12.00	12.00
41	रॉकेल (स्व.धा.दु.) *	लिटर	0	0	0	0	0	0	0
42	पेट्रोल	लिटर	46.96	47.97	49.13	49.15	49.16	52.52	53.64
43	काडेपेटी	1 नग	0.75	0.75	0.75	0.75	0.75	0.75	0.75
44	धुण्याचा साबण *	250 ग्रॅम	0	0	0	0	0	0	0
45	प्रसाधन साबण	1 वडी	15.00	15.00	15.00	15.00	15.00	15.00	15.00
46	ब्रेड (स्थानिक)	400 ग्रॅम	11.50	11.50	11.50	11.50	11.50	11.50	11.50
47	गॅस सिलिंडर (स्वयंपाकाचा)	प्रत्येकी	314.00	315.00	315.00	315.00	315.00	348.75	348.00
48	टाल्कम पावडर (पॉन्डस/तत्सम)	100 ग्रॅम	29.00	29.00	29.00	29.00	29.00	29.00	29.00
49	टूथपेस्ट (कोलगेट साधी/तत्सम)	100 ग्रॅम	27.00	27.00	27.00	27.00	27.00	27.00	27.00
50	सोन (स्टॅण्डर्ड) *	10 ग्रॅम	0	0	0	0	0	0	0
51	चांदी *	10 ग्रॅम	0	0	0	0	0	0	0

पुढे चालू

तक्ता क्रमांक 4.2

नंदुरबार जिल्हा मुख्यालयातील महत्वाच्या वस्तूंच्या मासिक सरासरी किरकोळ किंमती  
(किंमत "0.00" रुपयात)

जिल्हा : नंदुरबार

वर्ष : 2008

अ.क्र.	वस्तूचे नांव व प्रत	परिमाण	ऑगस्ट 2008	सप्टेंबर 2008	ऑक्टोबर 2008	नोव्हेंबर 2008	डिसेंबर 2008	वर्षाची सरासरी	मागील वर्षाची सरासरी
1	2	3	11	12	13	14	15	16	17
26	म्हशीचे शुध्द तूप	किलो	200.00	200.00	205.00	220.00	220.00	203.75	200.00
27	बोकडाचे मांस	किलो	140.00	140.00	145.00	160.00	160.00	143.75	137.29
28	कॉंबडी (बॉयलर) न सोललेली	किलो	75.00	75.00	76.25	80.00	80.00	73.22	63.92
29	ताजे मासे (स्थानिक)	किलो	100.00	100.00	100.00	100.00	100.00	98.21	80.00
30	अंडी कॉंबडीची (सुधारीत)	डझन	25.00	25.00	25.00	26.50	26.00	24.63	24.38
31	आयोडीनयुक्त मीठ	किलो	10.00	10.00	10.00	10.00	10.00	10.00	9.00
32	हळद पावडर (सुटी)	100 ग्रॅम	6.00	6.00	6.00	6.00	6.00	5.42	5.00
33	गरम मसाला पावडर (स्थानिक)	100 ग्रॅम	16.00	16.00	16.00	16.00	16.00	16.00	16.00
34	बटाटे	किलो	9.00	10.00	8.50	8.00	8.00	8.42	9.92
35	कांदे	किलो	7.00	7.00	7.00	7.00	7.80	5.82	6.70
36	लसूण	100 ग्रॅम	3.00	3.00	3.00	3.00	3.00	3.63	4.93
37	केळी (जळगाव)	डझन	13.00	13.00	11.00	11.00	12.00	12.00	12.96
38	सफरचंद	किलो	70.00	78.00	70.00	72.50	72.00	70.00	67.50
39	चहापत्ती	किलो	140.00	140.00	140.00	140.00	140.00	140.00	125.83
40	रॉकेल (खु.बा.)	लिटर	13.00	13.00	13.00	13.00	13.00	12.42	12.00
41	रॉकेल (स्व.धा.दू.) *	लिटर	0	0	0	0	0	0	0
42	पेट्रोल	लिटर	53.64	53.64	54.14	54.39	59.52	51.99	48.35
43	काडेपेटी	1 नग	0.75	0.75	0.75	0.75	0.75	0.75	0.75
44	धुण्याचा साबण *	250 ग्रॅम	0	0	0	0	0	0	0
45	प्रसाधन साबण	1 वडी	15.00	15.00	15.00	15.00	15.00	15.00	13.10
46	ब्रेड (स्थानिक)	400 ग्रॅम	11.50	11.50	12.00	12.50	13.00	11.75	11.21
47	गॅस सिलिंडर (स्वयंपाकाचा)	प्रत्येकी	345.00	345.00	345.00	345.00	345.00	332.98	314.00
48	टाल्कम पावडर (पॉन्डस/तत्सम)	100 ग्रॅम	29.00	29.00	29.00	29.00	29.00	29.00	29.00
49	दुग्धपेस्ट (कोलगेट साधी/तत्सम)	100 ग्रॅम	27.00	27.00	27.00	27.00	27.00	27.00	25.00
50	सोने (स्टॅण्डर्ड) *	10 ग्रॅम	0	0	0	0	0	0	0
51	चांदी *	10 ग्रॅम	0	0	0	0	0	0	0

आधार : जिल्हा सांख्यिकी कार्यालय, नंदुरबार.

टिप :- (\*) सदर वस्तूंचे भावसंकलन केले जात नाही.

तक्ता क्रमांक 4.3

ओद्योगिक कामगारांकरिता ग्राहक किंमतीचे निर्देशांक (पायाभूत वर्ष :2001 = 100)

जिल्हा :- नंदुरबार

केंद्र : नाशिक

संदर्भ वर्ष - 2008-09

अ.क्र.	महिना/वर्ष	अन्नगट	पान, सुपारी तंबाखू इ.	इंधन व दिवाबत्ती	घर-बांधणी	कापड, बिछाने व पादत्राणे	संकीर्ण	सर्वसाधारण निर्देशांक
1	2	3	4	5	6	7	8	9
1	एप्रिल 08	144	126	139	131	120	123	134
2	मे 08	147	126	136	131	120	124	135
3	जून 08	145	126	144	131	120	125	135
4	जुलै 08	152	126	143	135	120	129	140
5	ऑगस्ट 08	155	132	151	135	120	130	142
6	सप्टेंबर 08	160	132	149	135	120	130	144
7	ऑक्टोबर 08	165	136	152	135	119	133	147
8	नोव्हेंबर 08	160	137	152	135	119	133	145
9	डिसेंबर 08	158	137	152	135	119	133	144
10	जानेवारी 09	158	137	148	144	119	132	145
11	फेब्रुवारी 09	157	137	146	144	120	131	145
12	मार्च 09	158	137	146	144	120	131	145
	वार्षिक सरासरी	155	132	147	136	120	130	142

आधार : श्रम केंद्र, भारत सरकार सिमला.

तक्ता क्रमांक 4.4  
किंमतीचे महत्वाचे निर्देशांक

जिल्हा :- नंदुरबार

संदर्भ - 2008-09

अ. क्र.	महिना / वर्ष	अखिल भारतीय घाटक किंमती निर्देशांक (पायाभूत वर्ष 1993-94) @	ग्राहक किंमत निर्देशांक							
			औद्योगिक कामगारांसाठी (पायाभूत वर्ष 2001)		महाराष्ट्र (पायाभूत वर्ष 2003) #		शेतमजुरां-साठी (पायाभूत वर्ष 1986-87)		शहरी अश्रमिक कर्मचा-यांसाठी (पायाभूत वर्ष 1984-85)*	
			मुंबई *	अखिल भारत *	ग्रामिण	नागरी	महाराष्ट्र	अखिल भारत	मुंबई	अखिल भारत
1	2	3	4	5	6	7	8	9	10	11
1	एप्रिल -08	228.5	141	138	138	134	442	429	0	536
2	मे-08	231.1	142	139	139	135	443	431	0	537
3	जून-08	237.4	143	140	140	137	449	434	0	543
4	जुलै-08	240.0	145	143	142	140	457	442	0	552
5	ऑगस्ट-08	241.2	146	145	145	141	467	450	0	559
6	सप्टेंबर-08	215.1	147	146	146	142	469	455	0	565
7	ऑक्टोबर-08	239.0	152	148	148	145	476	459	0	574
8	नोव्हेंबर-08	234.2	151	148	149	145	474	460	0	575
9	डिसेंबर-08	229.7	151	147	148	144	471	459	0	569
10	जानेवारी-09	228.9	153	148	148	144	474	461	0	574
11	फेब्रुवारी-09	227.6	152	148	147	143	474	462	0	575
12	मार्च-09	228.2	153	148	148	143	474	463	0	577

टिप :- \* एप्रिल 2008 पासून केंद्रीय सांख्यिकी संघटनेने शहरी अश्रमिक कर्मचा-यांकरिता ग्राहक किंमती निर्देशांक केंद्रनिहाय प्रकाशित करणे खंडीत केले आहे. 1984-85 पासून लिंक फॅक्टर वापरून परिगणित केलेला ग्राहक किंमती निर्देशांक

आधार:- @ केंद्रीय सांख्यिकी संघटना, नवी दिल्ली.

आर्थिक सल्लागार, उद्योग मंत्रालय, भारत सरकार, नवी दिल्ली.

\*श्रम केंद्र, भारत सरकार, सिमला

# अर्थ व सांख्यिकी संचालनालय, मुंबई

**तक्ता क्रमांक 5.1**

**गोळा केलेला जमीन महसूल**

संदर्भ वर्ष : - 2008-09

जिल्हा :- नंदुरबार

(रूपये हजारत)

अ. क्र.	तालुका	जमीन महसुलाची एकूण चालू मागणी	जमीन महसुलाची थकबाकी	एकूण मागणी	सूट	निलंबित वसुलीची रक्कम	वसुली पात्र रक्कम 5- (6+7)	प्रत्यक्ष वसुली	खातेवारांची संख्या
1	2	3	4	5	6	7	8	9	10
1	अक्कलकुवा	83	22	105	0	0	105	247	29942
2	अक्राणी	23	21	44	0	0	44	9	13631
3	तळोदा	561	0	561	0	0	561	457	15319
4	शहादा	146	2	148	0	0	148	189	56058
5	नंदुरबार	139	0	139	0	0	139	180	51632
6	नवापूर	525	261	786	0	0	786	127	39134
जिल्हा एकूण		1477	306	1783	0	0	1783	1209	205716

टिप :- जिल्हयातील 0029 या शिर्षाखाली एकूण 29 बार्बीचा गोळा केलेला जमीन महसूल हे वित्तीय वर्षाप्रमाणे आहे. महसुली वर्षे हे 1 ऑगस्ट ते 31 जूलै असे आहे. त्यामुळे प्रत्यक्ष वसुली ही काही तालुक्यात मागणीपेक्षा वाढ / घट आहे.

आधार :- जिल्हाधिकारी कार्यालय, महसूल शाखा, नंदुरबार

**तक्ता क्रमांक 5.2**  
**स्थानिक स्वराज्य संस्थांचे उत्पन्न व खर्च**

संदर्भ-2008-09  
( रूपये लाखात )

जिल्हा :- नंदुरबार

अ. क्र.	बाब	ग्रामपंचायत	जिल्हा परिषद	महानगर पालिका	नगरपरिषदा	कटक मंडळ
1	2	3	4	5	6	8
	स्थानिक स्वराज्य संस्थांची संख्या	501	1	0	4	0
<b>अ) जमा</b>						
1	सुरवातीची शिल्लक	1281.49	287.48	0	567.80	0
2	चालू वर्षातील जमा					
	2.1 शासकिय अनुदाने व वर्गणी	1170.51	35.89	0	1187.79	0
	2.2 सर्वप्रकारचे कर	566.68	247.47	0	785.47	0
	2.3 इतर जमा	125.79	1571.38	0	667.80	0
	2.4 एकूण (बाब 2.1 ते 2.3)	1862.98	1854.74	0	2641.06	0
	<b>एकूण प्राप्ती (सुरवातीची शिल्लक</b>	<b>3144.47</b>	<b>2142.22</b>	<b>0</b>	<b>3208.86</b>	<b>0</b>
<b>ब) खर्च</b>						
3	चालू वर्षातील खर्च					
	3.1 सामान्य प्रशासन	286.37	65.52	0	249.30	0
	3.2 शिक्षण	4.21	2.00	0	8.77	0
	3.3 सार्वजनिक आरोग्य	124.37	47.11	0	964.74	0
	3.4 इतर	1554.39	1739.91	0	1393.48	0
	एकूण (3.1 ते 3.4)	1969.34	1854.54	0	2616.29	0
4	अखेरची शिल्लक	1175.13	287.68	0	592.57	0
	<b>एकूण खर्च (अखेरची शिल्लक मिळून)</b>	<b>3144.47</b>	<b>2142.22</b>	<b>0</b>	<b>3208.86</b>	<b>0</b>

- आधार :- 1) उपमुख्य कार्यकारी अधिकारी, ग्रामपंचायत विभाग, जि.प. नंदुरबार  
2) मुख्य लेखा व वित्त अधिकारी जिल्हा परिषद, नंदुरबार  
3) मुख्याधिकारी नगरपरिषद, नंदुरबार, नवापूर, शहादा, तळोदा

तक्ता क्रमांक 5.3

बँक कार्यालये, वर्गीकृत बँकांची संख्या, ठेवी व फर्जे

जिल्हा- नंदुरबार

संदर्भ वर्ष-2008-05

अ. क्र.	तहसिल	बँकांची कार्यालये असलेली गावे व शहरे	वर्गीकृत बँका (संख्या)	वर्गीकृत बँकांची शाखा कार्यालये	वर्गीकृत बँकांच्या ठेवी (लाख रुपये)
1	2	3	4	5	6
1	अवकलकुवा	5	3	6	5673
2	अक्राणी	3	2	3	1869
3	तळोदा	4	3	7	8004
4	शहादा	12	5	12	17944
5	नंदुरबार	6	8	15	33535
6	नवापूर	6	4	7	8180
जिल्हा एकूण		36	8	50	75205

टिप-1) स्तंभ क्र.4 ची जिल्हा बेरीज जिल्हयातील एकूण वर्गीकृत बँकांची संख्या दर्शवितात त्यामुळे बेरीज जुळणार नाही.

आधार :- जिल्हा अग्रणी बँक, स्टेट बँक ऑफ इंडिया, शाखा, नंदुरबार

तक्ता क्रमांक 5.4

अल्पबचत कार्यक्रमांची प्रगती

सदर्भ वर्ष-2006-07 व 2007-08

जिल्हा- नंदुरबार

(रुपये लाखात)

अ.क्र.	योजनेचे नांव	सन 2007-08 अखेरअल्पबचत खाते दारांची संख्या	सन 2006-07 मधील		सन 2007-08 मधील	
			ढोबळ	निव्वळ	ढोबळ	निव्वळ
1	2	3	4	5	6	7
1	टपाल बचत खाते	1074	341.87	(-) 96.28	867.67	79.03
2	पुनरावर्ती ठेवी	12961	1883.26	653.55	1669.35	419.26
3	समयबध्द ठेवी	523	135.68	31.14	254.04	(-) 65.54
4	सार्वजनिक भविष्य निर्वाह निधी					
	4.1 स्टेट बँक	4313	918.46	728.36	566.57	533.12
	4.2 बँक ऑफ महाराष्ट्र	0	0	0	0	0
	4.3 टपाल खाते	37	49.29	46.14	65.92	43.46
	4.4 इतर बँक	0	0	0	0	0
5	राष्ट्रीय बचत प्रमाणपत्रे	0	228.82	2.50	165.29	(-) 40.13
6	इंदिरा विकास पत्रे	0	0	(-) 3.21	0	(-) 0.92
7	किसान विकास पत्रे	0	477.18	211.30	376.35	137.01
8	मासिक प्राप्ती योजना	816	812.44	576.69	667.37	367.05
9	राष्ट्रीय बचत योजना- 87	0	0	(-) 3.08	0	(-) 4.48
10	राष्ट्रीय बचत योजना-92	0	0	(-) 0.11	0	0
11	इतर सर्व योजना	0	126.39	126.39	32.28	29.31
जिल्हा एकूण		19724	4973.39	2273.39	4664.84	1497.17

आधार :- सहाय्यक संचालक (अल्पबचत), जिल्हाधिकारी कार्यालय, नंदुरबार.

टिप :- जिल्ह्यातील (अल्पबचत), शाखा बंद झाल्यामुळे माहिती उपलब्ध न झाल्यामुळे उपरोक्त तक्त्यात गतवर्षाची माहिती प्रकाशित करणेत आलेली आहे.



तक्ता क्रमांक 5.5

जिल्ह्यातील आयुर्विमा विषयक आकडेवारी

जिल्हा- नंदुरबार

संदर्भ वर्ष : - 2008-09

अ. क्र.	बाब	परिमाण	तपशील
1	2	3	4
1.	आयुर्विमा महामंडळाच्या जिल्ह्यातील शाखा	संख्या	2
2	चालु विमा पॉलिसीज (मार्च 2009 अखेर)	संख्या	133230
3	मार्च अखेर व्यपगत विमा पॉलिसीज (Lapsed Policies)	संख्या	79179
4	नवीन व्यवसाय (2008-09)		
	4.1) उतरविलेली विमापत्रे	संख्या	19983
	4.2) विमा रक्कम	(रु लाख)	25363
	4.3) विम्याचा प्रथम हप्ता रक्कम	(रु लाख)	1559.31
5	जिल्ह्यातील विमा प्रतिनिधींची संख्या		
	5.1) एकूण विमा प्रतिनिधी	संख्या	702
	5.2) एकूण पैकी ग्रामिण विमा प्रतिनिधी	संख्या	415
	5.3) एकूण पैकी महिला विमा प्रतिनिधी	संख्या	128
	5.4) एकूण महिला प्रतिनिधीपैकी ग्रामिण महिला प्रतिनिधी	संख्या	65

आधार 1) शाखाधिकारी, भारतीय जीवन विमा निगम, नाशिक

2) शाखाधिकारी, भारतीय जीवन विमा निगम, नंदुरबार

तक्ता क्रमांक 6.1

जमिनीचा वापर

संदर्भ वर्ष : 2007-08

जिल्हा :- नंदुरबार

(क्षेत्र हेक्टरमध्ये)

अ. क्र.	तालुका	एकूण भौगोलीक क्षेत्र (हेक्टर)	जंगल व्याप्त क्षेत्र	शेतीला उपलब्ध नसलेले क्षेत्र			पडीत जमिनीव्यतिरिक्त लागवड न झालेली एकूण जमीन
				बिगर शेती वापरा खालील जमीन	पडीत / लागवडी लायक नसलेली जमीन	एकूण (5+6)	
1	2	3	4	5	6	7	8
1	अक्कलकुवा	86837	39167	1502	289	1791	956
2	अक्राणी	77305	27292	1480	0	1480	0
3	तळोदा	34320	5158	6902	0	6902	323
4	शाहादा	99069	6410	6890	3257	10147	1760
5	नंदुरबार	108224	11387	1134	0	1134	0
6	नवापूर	97668	16392	3025	226	3251	924
एकूण जिल्हा		503423	105806	20933	3772	24705	3963

तक्ता क्रमांक 6.1 पुढे चालू

अ. क्र.	तालुका	पडीत जमीन			निव्वळ क्षेत्र	एका पेक्षा अधिक (दुसोटा क्षेत्र)	लागवडी खालील एकूण क्षेत्र (12+13)	लागवडी लायक क्षेत्र (8+11+12)
		चालू पड	इतर पड	एकूण पड (9+10)				
1	2	9	10	11	12	13	14	15
1	अक्कलकुवा	0	496	496	35821	716	36537	37273
2	अक्राणी	0	912	912	24020	365	24385	24932
3	तळोदा	46	2749	2795	23876	1290	25166	26994
4	शाहादा	850	1593	2443	80137	1110	81247	84340
5	नंदुरबार	0	16057	16057	74381	3012	77393	90438
6	नवापूर	450	3925	4375	59397	3543	62940	64696
एकूण जिल्हा		1346	25732	27078	297632	10036	307668	328673

आधार :- जिल्हा ऋतू व पिके अहवाल 2008.09 जिल्हाधिकारी कार्यालय, नंदुरबार

**तक्ता क्रमांक 6.2**  
**निरनिराळया पिकाखालील क्षेत्र**

संदर्भ वर्ष : 2008-09

जिल्हा :- नंदुरबार

( क्षेत्र हेक्टर )

अ. क्र.	तालुका	तांदूळ	गहू	खरीप ज्वारी	रब्बी ज्वारी	एकूण ज्वारी	बाजरी	मका
(1)	(2)	(3)	(4)	(5)	(6)	(7)	(8)	(9)
1	अक्कलकुवा	4347	385	6908	3654	10562	76	2808
2	अक्राणी	285	40	6052	4595	10647	1020	2189
3	तळोदा	605	685	4163	2955	7118	0	1398
4	शाहादा	489	4205	6280	6255	12535	2628	5909
5	नंदुरबार	3215	5170	15430	1786	17216	17950	7070
6	नवापूर	18199	1045	5657	0	5657	98	1134
जिल्हा एकूण		27140	11530	44490	19245	63735	21772	20508

तक्ता क्रमांक 6.2  
निरनिराळ्या पिकांखालील क्षेत्र

संदर्भ वर्ष : 2008-09

जिल्हा:- नंदुरबार

(क्षेत्र हेक्टर)

अ. क्र.	तालुका	वरी	नाचणी	राळा	बटी	भादली	इतर तृण धान्ये	एकूण तृण धान्ये
(1)	(2)	(10)	(11)	(12)	(13)	(14)	(15)	(16)
1	अक्कलकुवा	0	0	0	1870	147	3293	23488
2	अक्राणी	0	0	0	1251	1250	2510	19192
3	तळोदा	0	0	0	0	0	3030	12836
4	शहादा	0	0	0	0	0	110	25876
5	नंदुरबार	0	0	0	0	0	110	50731
6	नवापूर	0	45	111	0	0	162	26451
जिल्हा एकूण		0	45	111	3121	1397	9215	158574

तक्ता क्रमांक 6.2  
निरनिराळ्या पिकाखालील क्षेत्र

संदर्भ वर्ष : 2008-09

जिल्हा:- नंदुरबार

(क्षेत्र हेक्टर)

अ. क्र.	तालुका	हरभरा	तूर	मूग	उडीद	कुळीथ	मठ	वाल
(1)	(2)	(17)	(18)	(19)	(20)	(21)	(22)	(23)
1	अक्कलकुवा	836	3399	131	932	0	60	0
2	अक्राणी	195	410	60	1510	870	0	0
3	तळोदा	132	2299	361	785	0	0	0
4	शाहादा	4135	3865	7025	2272	12	195	0
5	नंदुरबार	1845	4172	2647	2865	389	385	0
6	नवापूर	534	4488	1633	4172	0	179	0
जिल्हा एकूण		7677	18633	11857	12536	1271	819	0

तक्ता क्रमांक 6.2  
निरनिराळ्या पिकाखालील क्षेत्र

संदर्भ वर्ष : 2008-09

जिल्हा:- नंदुरबार

(क्षेत्र हेक्टर)

अ. क्र.	तालुका	वाटाणा	इतर कडधान्ये	एकूण कडधान्ये	एकूण अन्नधान्ये	ऊस	भिरची	इतर मसाल्याचे पदार्थ
(1)	(2)	(24)	(25)	(26)	(27)	(28)	(29)	(30)
1	अक्कलकुवा	0	0	5358	28846	47	127	0
2	अक्राणी	0	79	3124	22316	0	30	0
3	तळोदा	0	1429	5006	17842	2910	220	0
4	शहादा	187	40	17731	43607	4086	3677	599
5	नंदुरबार	0	0	12303	63034	356	2628	60
6	नवापूर	0	88	11094	37545	1195	334	310
जिल्हा एकूण		187	1636	54616	213190	8594	7016	969

तक्ता क्रमांक 6.2  
निरनिराळ्या पिकाखालील क्षेत्र

संदर्भ वर्ष : 2008-09

जिल्हा:- नंदुरबार

(क्षेत्र हेक्टर)

अ. क्र.	तालुका	एकूण मसाल्याचे पदार्थ	आंबा	काजू / केळी इतर फळे	भाजीपाला	कांदे	टोमॅटो	
(1)	(2)	(31)	(32)	(33)	(34)	(35)	(36)	(37)
1	अक्कलकुवा	127	15	501	0	211	0	0
2	अक्राणी	30	0	0	0	0	0	0
3	तळोदा	220	25	549	0	0	25	0
4	शहादा	4276	0	1651	208	54	187	0
5	नंदुरबार	2688	0	2543	10	2201	820	0
6	नवापूर	644	0	0	15	22	8	80
जिल्हा एकूण		7985	40	5244	233	2488	1040	80

तक्ता क्रमांक 6.2  
निरनिराळ्या पिकाखालील क्षेत्र

संदर्भ वर्ष : 2008-09

जिल्हा:- नंदुरबार

(क्षेत्र हेक्टर)

अ. क्र.	तालुका	एकूण भाजीपाला	संकीर्ण खाद्य पिके	एकूण खाद्य पिके	कापूस	अंबाडी	इतर तंतू पिके
(1)	(2)	(38)	(39)	(40)	(41)	(42)	(43)
1	अक्कलकुवा	211	0	29747	2281	145	1
2	अक्राणी	0	0	22346	10	20	10
3	तळोदा	25	0	21571	3440	0	0
4	शाहादा	241	0	54069	34435	0	52
5	नंदुरबार	3021	0	71652	10190	0	0
6	नवापूर	110	0	39509	4253	67	0
जिल्हा एकूण		3608	0	238894	54609	232	63



तक्ता क्रमांक 6.2

निरनिराळ्या पिकाखालील क्षेत्र

संदर्भ वर्ष : 2008-09

जिल्हा: - नंदुरबार

(क्षेत्र हेक्टर)

अ. क्र.	तालुका	एकूण तंतू पिके	भुईमूग	तीळ	नारळ	सूर्यफूल	जवस
(1)	(2)	(44)	(45)	(46)	(47)	(48)	(49)
1	अक्कलकुवा	2427	231	0	0	146	0
2	अक्राणी	40	1702	20	0	31	0
3	तळोदा	3440	145	0	0	1677	0
4	शहादा	34487	230	275	0	99	0
5	नंदुरबार	10190	55	0	0	71	0
6	नवापूर	4320	2712	74	0	73	0
जिल्हा एकूण		54904	5075	369	0	2097	0

तक्ता क्रमांक 6.2  
निरनिराळ्या पिकाखालील क्षेत्र

संदर्भ वर्ष : 2008-09

जिल्हा:- नंदुरबार

( क्षेत्र हेक्टर )

अ. क्र.	तालुका	कारळे / सोयाबीन	इतर गळीत धान्ये	एकूण गळीत धान्ये	इतर औषधी व मादक पदार्थ	आयुर्वेदिक व मादक पदार्थाची पिके	एकूण औषधी व मादक पदार्थ
(1)	(2)	(50)	(51)	(52)	(53)	(54)	(55)
1	अक्कलकुवा	604	203	1184	0	0	0
2	अक्राणी	151	127	2031	0	0	0
3	तळोदा	721	305	2848	0	0	0
4	शहादा	2727	321	3652	0	0	0
5	नंदुरबार	63	0	189	0	0	0
6	नवापूर	285	16	3160	0	0	0
जिल्हा एकूण		4551	972	13064	0	0	0

तक्ता क्रमांक 6.2  
निरनिराळ्या पिकाखालील क्षेत्र

संदर्भ वर्ष : - 2008-09

जिल्हा:- नंदुरबार

(क्षेत्र हेक्टर)

एकूण चारा पिके	संकीर्ण अखाद्य पिके	एकूण अखाद्य पिके	लागवडी खालील एकूण क्षेत्र	दुसोटा क्षेत्र	लागवडी खालील निव्वळ क्षेत्र
(56)	(57)	(58)	(59)	(60)	(61)
0	0	1184	33358	716	32642
0	0	2031	24417	365	24052
806	0	3654	28665	1290	27375
0	0	3652	92208	1110	91098
0	0	189	82031	3012	79019
0	0	3160	46989	3543	43446
806	0	13870	307668	10036	297632

आधार :- जिल्हा ऋतू व पिके अहवाल 2008.09 जिल्हाधिकारी कार्यालय, नंदुरबार

तक्ता क्रमांक 6.3  
मुख्य पिकाचे दर हेक्टरी अंदाजित उत्पादन

जिल्हा :- नंदुरबार

वर्ष : 2007-08

प्रति हेक्टरी सरासरी उत्पादन = किलोमध्ये

एकूण उत्पादन = "00" मे. टनात

अ. क्र.	पिके	प्रति हेक्टरी उत्पादन	एकूण उत्पादन	अ. क्र.	पिके	प्रति हेक्टरी उत्पादन	एकूण उत्पादन
1	2	3	4	1	2	3	4
1	तांदुळ	1486	312	17	सुर्यफूल	778	7
2	गहू	2570	380	18	भुईमूग	1431	229
3	ज्वारी	1543	852	19	मोहरी	0	0
4	बाजरी	1436	211	20	तीळ	400	2
5	बाली	0	0	21	एरंडी	0	0
6	मकां	2327	717	22	ऊस	74	17942
7	नाचणी	0	0	23	सोयाबीन	1382	224
8	इतर धान्ये	521	38	24	कापूस	397	1076
9	एकूण धान्ये	1308	2205	25	ताग	0	0
10	हरभरा	1060	187	26	मेस्टा (अंबाडी)	0	0
11	तूर	763	220	27	तंबाखू	0	0
12	उडीद	641	126	28	औषधी पदार्थ	0	0
13	मूग	573	95	29	सुंठ (आले)	0	0
14	मसूर	0	0	30	मिरची (लाल)	0	0
15	इतर कडधान्ये	318	12	31	हळद	0	0
16	एकूण कडधान्ये	657	453	32	बटाटा	0	0

टिप :1) उसाचे उत्पादन ड्रॅस्ड केनच्या स्वरूपात आहे.

2) बाब 26 मेस्टा: 1 गासडी =180 कि.ग्रॅ.

3) कापसाचे उत्पादन "00" गाठीच्या स्वरूपात आहे.1 गासडी =170 कि.ग्रॅ.

4) उत्पादन अत्यल्प असल्यास निरंक द्यावे.

आधार : कृषी आयुक्तालय, पुणे

तक्ता क्र.- 6.4

निवडक केंद्रातील पर्जन्य दिवसांची संख्या व एकूण पर्जन्य

संदर्भ वर्ष : 2008

जिल्हा :- नंदुरबार

(पर्जन्य: मि.मी.)

अ. क्र.	तालुका /केंद्र	सरासरी		वर्ष - 2008 मधील		सरासरीच्या तुलनेत वर्षातील पर्जन्याची टक्केवारी
		पर्जन्य दिवस (संख्या)	पर्जन्य	पर्जन्य दिवसांची संख्या	पर्जन्य	
1	2	3	4	5	6	7
1	अक्कलकुवा	70	1075	38	1342	124.84
2	अक्राणी	64	813	40	872	107.26
3	तळोदा	55	773	40	802	103.75
4	शहादा	51	723	35	604	83.54
5	नंदुरबार	57	683	34	632	92.53
6	नवापुर	69	1165	39	905	77.68

आधार : जिल्हा अधिक्षक कृषी अधिकारी, नंदुरबार .

तक्ता क्रमांक 6.5

विविध साधनांखालील ओलिताचे क्षेत्र

सदर्भ वर्ष - 2008-09

जिल्हा :- नंदुरबार

( क्षेत्र हेक्टरमध्ये)

अ.क्र.	तालुका	ओलिताखालील क्षेत्र		ओलिता खालील निव्वळ क्षेत्र 3+4	ओलिता खालील एकूण क्षेत्र (स्थूल)	एकूण लागवडी खालील क्षेत्र (स्थूल)	ओलिता खालील एकूण स्थूल क्षेत्राची लागवडी खालील स्थूल क्षेत्राशी टक्केवारी
		पृष्ठ भागीय	विहिरी व्दारे				
1	2	3	4	5	6	7	8
1	अक्कलकुवा	282	1583	1865	7355	33104	22.22
2	अक्राणी	0	225	225	3440	24357	14.12
3	तळोदा	2040	4280	6320	7812	28665	27.25
4	शाहादा	9816	20915	30731	50204	92208	54.45
5	नंदुरबार	8800	5611	14411	11278	82031	13.75
6	नवापूर	3631	9689	13320	11437	47303	24.18
एकूण जिल्हा		24569	42303	66872	91526	307668	29.75

आधार :- जिल्हा ऋतू व पिके अहवाल 2008.09 जिल्हाधिकारी कार्यालय, नंदुरबार

तक्ता क्रमांक 6.6

निरनिराळ्या पिकांखालील ओलिताचे क्षेत्र

संदर्भ वर्ष : 2007-08

जिल्हा :- नंदुरबार

(क्षेत्र हेक्टरमध्ये)

अ. क्र.	तालुका	तांदूळ	गहू	खरीप ज्वारी	रब्बी ज्वारी	एकूण ज्वारी	बाजरी
(1)	(2)	(3)	(4)	(5)	(6)	(7)	(8)
1	अक्कलकुवा	545	385	0	3739	3739	76
2	अक्राणी	275	36	0	22	22	820
3	तळोदा	477	623	0	1235	1235	0
4	शहादा	429	3102	0	2861	2861	2691
5	नंदुरबार	255	1321	0	910	910	135
6	नवापूर	251	1045	0	2021	2021	98
जिल्हा एकूण		2232	6512	0	10788	10788	3820

तक्ता क्रमांक 6.6

निरनिराळ्या पिकाचे ओलिताचे क्षेत्र

संदर्भ वर्ष : 2007-08

जिल्हा :- नंदुरबार

( क्षेत्र हेक्टरमध्ये )

अ. क्र.	तालुका	मका	नाचणी	इतर तृण धान्ये	एकूण तृण धान्ये	हरभरा	तूर
(1)	(2)	(9)	(10)	(11)	(12)	(13)	(14)
1	अक्कलकुवा	808	0	0	5553	836	1
2	अक्राणी	495	0	0	1648	195	0
3	तळोदा	0	0	0	2335	148	2
4	शहादा	3445	0	0	12528	1599	0
5	नंदुरबार	23	0	0	2644	566	0
6	नवापूर	1134	0	0	4549	534	5
जिल्हा एकूण		5905	0	0	29257	3878	8



तक्ता क्रमांक 6.6

निरनिराळ्या पिकाचे ओलिताचे क्षेत्र

संदर्भ वर्ष : 2007-08

जिल्हा :- नंदुरबार

( क्षेत्र हेक्टरमध्ये )

अ. क्र.	तालुका	वाटाणा	इतर कडधान्ये	एकूण कडधान्ये	एकूण अन्नधान्ये	ऊस	एकूण मसाल्याचे पदार्थ
(1)	(2)	(15)	(16)	(17)	(18)	(19)	(20)
1	अक्कलकुवा	0	7	844	6397	47	0
2	अक्राणी	0	2	197	1845	0	45
3	तळोदा	0	3	153	2488	2910	230
4	शहादा	0	2202	3801	16329	4086	2424
5	नंदुरबार	0	0	566	3210	356	2591
6	नवापूर	0	965	1504	6053	1195	644
जिल्हा एकूण		0	3179	7065	36322	8594	5934

तक्ता क्रमांक 6.6

निरनिराळ्या पिकाचे ओलिताचे क्षेत्र

संदर्भ वर्ष : 2007-08

जिल्हा :- नंदुरबार

(क्षेत्र हेक्टरमध्ये)

अ. क्र.	तालुका	एकूण फळे	एकूण भाजीपाला	संकीर्ण खाद्यपिके	एकूण खाद्यपिके	कापूस	इतर तंतू पिके
(1)	(2)	(21)	(22)	(23)	(24)	(25)	(26)
1	अक्कलकुवा	308	133	0	6885	310	0
2	अक्राणी	0	0	0	1890	15	22
3	तळोदा	545	20	0	6193	565	0
4	शहादा	1650	225	0	24714	24105	81
5	नंदुरबार	2835	865	0	9857	1052	0
6	नवापूर	0	323	0	8215	2805	0
जिल्हा एकूण		5338	1566	0	57754	28852	103

तक्ता क्रमांक 6.6

निरनिराळ्या पिकाचे ओलिताचे क्षेत्र

संदर्भ वर्ष : 2007-08

जिल्हा : नंदुरबार

( क्षेत्र हेक्टरमध्ये )

अ. क्र.	तालुका	एकूण तंतु पिके	भुईमूग	जवस/सूर्यफूल	करड	इतर गळिताची पिके	एकूण गळिताची पिके
(1)	(2)	(27)	(28)	(29)	(30)	(31)	(32)
1	अक्कलकुवा	310	231	125	0	0	356
2	अक्राणी	37	1525	28	0	21	1574
3	तळोदा	565	129	915	0	10	1054
4	शहादा	24186	567	209	0	528	1304
5	नंदुरबार	1052	224	145	0	0	369
6	नवापूर	2805	150	10	0	0	160
जिल्हा एकूण		28955	2826	1432	0	559	4817

तक्ता क्रमांक 6.6  
निरनिराळ्या पिकाचे ओलिताचे क्षेत्र

संदर्भ वर्ष : 2007-08

जिल्हा :- नंदुरबार

( क्षेत्र हेक्टरमध्ये )

अ. क्र.	तालुका	तंबाखू	इतर औषधी व मादक पदार्थ	एकूण औषधी व मादक पदार्थ	घा-याची पिके	संकीर्ण अखाद्य पिके	एकूण अखाद्य पिके	ओलिता-खालील एकूण क्षेत्र
(1)	(2)	(33)	(34)	(35)	(36)	(37)	(38)	(39)
1	अक्कलकुवा	0	0	0	0	0	666	7551
2	अक्राणी	0	0	0	0	0	1611	3501
3	तळोदा	0	0	0	0	0	1619	7812
4	शाहादा	0	0	0	0	0	25490	50204
5	नंदुरबार	0	0	0	0	0	1421	11278
6	नवापूर	0	0	0	0	0	2965	11180
जिल्हा एकूण		0	0	0	0	0	33772	91526

आधार- जिल्हा ऋतू व पिके अहवाल 2007-08 जिल्हाधिकारी कार्यालय नंदुरबार

तक्ता क्र: 6.7

सिंचन विहिरी

जिल्हा :- नंदुरबार

संदर्भ वर्ष :- 2007-2008

अ. क्र.	तालुका	सिंचन विहिरींची एकूण संख्या	बापरात असलेल्या विहिरीवर बसविलेले		बापरात नसलेल्या सिंचन विहिरी संख्या
			डिझेल पंप (संख्या)	विद्युत पंप (संख्या)	
1	2	3	4	5	6
1	अक्कलकुवा	1210	112	1851	345
2	अक्राणी	241	85	110	24
3	तळोदा	2587	121	1385	49
4	शहादा	4406	151	3904	51
5	नंदुरबार	12622	891	11206	224
6	नवापूर	276	345	459	19
एकूण जिल्हा		21342	1705	18915	712

आधार :- जिल्हा ऋतू व पिके अहवाल 2007.08 जिल्हाधिकारी कार्यालय, नंदुरबार

तक्ता क्रमांक 6.8

कूपनलिका, हातपंप व विद्युत पंप

जिल्हा :- नंदुरबार

संदर्भ वर्ष:-2008-09

अ.क्र.	तालुका	वर्ष 2008 - 09			31 मार्च 2009 अखेर	
		6	बसविलेल्या हात पंपांची संख्या	बसविलेल्या विद्युत पंपांची संख्या	चालू असलेल्या हात पंपांची संख्या	चालू असलेल्या विद्युत पंपांची संख्या
1	2	3	4	5	6	7
1	अक्कलकुवा	35	35	0	951	19
2	अक्राणी	32	32	0	868	4
3	तळोदा	2	2	0	365	82
4	शाहादा	0	0	0	585	213
5	नंदुरबार	12	12	0	743	136
6	नवापूर	39	39	0	1152	38
जिल्हा एकूण		120	120	0	4664	492

आधार :- उपअभियंता (यांत्रिकी) भुजल सर्वेक्षण आणि विकास यंत्रणा, जि.प. नंदुरबार

तक्ता क्र: 6.9  
लघुपाटबंधा-यांची कामे

जिल्हा :- नंदुरबार

संदर्भ वर्ष :- 2008-2009

अ. क्र.	बाब/ तालुका.	अक्करकुवा	अक्राणी	तळोवा	शहावा	नंदुरबार	नवापुर	एकूण	
1	2	3	4	5	6	7	8	12	
1	संदर्भ वर्षात पूर्ण झालेल्या कामांची संख्या	जिल्हा परिषद राज्य सहकारी एकूण	66 0 4 70	20 0 0 20	17 0 6 23	48 0 11 59	94 0 6 100	47 1 8 56	292 1 35 328
2	मार्च 2009 अखेर पूर्ण कामांची संख्या	जिल्हा परिषद राज्य सहकारी एकूण	66 0 4 70	20 0 0 20	17 1 6 24	48 0 11 59	94 1 6 101	47 1 8 56	292 3 35 330
3	मार्च 2009 अखेर वापरात असलेल्या कामांची संख्या	जिल्हा परिषद राज्य सहकारी एकूण	66 0 4 70	20 0 0 20	17 1 6 24	48 0 11 59	94 1 6 101	47 1 8 56	292 3 35 330
4	वापरात असलेल्या कामाचे लाभक्षेत्र (हेक्टर)	जिल्हा परिषद राज्य सहकारी एकूण	495 0 0 495	82 0 0 82	105 60 0 165	205 0 0 205	730 60 0 790	303 906 0 1209	1920 1026 0 2946
5	वापरात असलेल्या कामाखालील निव्वळ ओलित क्षेत्र (हेक्टर)	जिल्हा परिषद राज्य सहकारी एकूण	0 0 12 12	0 0 0 0	0 24 0 24	0 0 58 58	0 31 16 47	0 420 0 420	0 474 86 560

आधार : 1) कार्यकारी अभियंता, धुळे मध्यम प्रकल्प विभाग क्र. 2, नंदुरबार

2) कार्यकारी अभियंता, लघुसिंचन विभाग, जि.प. नंदुरबार

3) कार्यकारी अभियंता, लघुपाटबंधारे (स्थानिक स्तर) विभाग, धुळे.

4) जिल्हा उपनिबंधक, सहकारी संस्था, नंदुरबार

तक्ता क्रमांक - 6.10

मोठे व मध्यम पाटबंधारे प्रकल्प

जिल्हा:- नंदुरबार

संदर्भ वर्ष - 2008-09 (क्षेत्र हेक्टर)

अ. क्र.	बाब	मध्यम प्रकल्प				
		रंगावली	कोरडी	देहली	नागन भरडू	दरा
1	2	3	4	5	6	7
1	प्रकल्प ज्या तालुक्यात आहे त्या तालुक्याचे नाव	नवापूर	नवापूर	अक्कलकुवा	नवापूर	शहादा
2	अ) काम पूर्ण झाल्याचे वर्ष	1982	0	0	0	0
	ब) अपूर्ण असल्यास काम पूर्ण होण्याचे अपेक्षित वर्ष	0	2010	2010	2010	2010
	क) प्रकल्पाचा अंदाजे खर्च रु. लाखात	788.85	4716.00	9546.00	9262.50	11373.17
<b>धरणा</b>						
3	धरणाची उंची (मी)					
	अ) मंजूर झालेली	25.63	27.75	33.30	30.00	42.84
	ब) पूर्ण झालेली	25.63	0.00	14.30	30.00	42.84
4	कालवा					
	अ) मंजूर झालेली लांबी (किमी)	27.86	12.00	11.46	23.35	12.49
	ब) पूर्ण झालेली लांबी (किमी)	27.86	0.00	8.00	0.00	0.00
5	कमाल क्षमता (द.ल.घ.मी.)	15.02	11.49	19.08	26.48	14.76
6	31.03.2009 रोजी प्रत्यक्ष साठ (द.ल.घ.मी.)	221.90	0.00	0.00	192.00	2788.00
7	एकूण लाभक्षेत्र (हेक्टर)	6337	4888	4857	3985	4402
8	लाभक्षेत्राखालील लागवडी लायक क्षेत्र (हेक्टर)	5130	4106	3706	3427	3520
9	प्रकल्प पूर्ण झाल्यावर ओलिताखाली येणारे क्षेत्र (हेक्टर)	3134	3658	3481	2486	2299
10	2008-09 मधील ओलिताखाली असलेले क्षेत्र (हेक्टर)					
	अ) बारमाही	177	0	0	0	0
	ब) हंगामी	3063	0	0	0	0



तक्ता क्रमांक - 6.10

मोठे व मध्यम पाटबंधारे प्रकल्प

जिल्हा :- नंदुरबार

संदर्भ वर्ष - 2008-09 ( क्षेत्र हेक्टर )

अ. क्र.	बाब	मध्यम प्रकल्प			
		शिवण	सारंगखेडा	गोमाई	प्रकाशा बॅरेज
1	2	8	9	10	11
1	प्रकल्प ज्या तालुक्यात आहे त्या तालुक्याचे नाव	नंदुरबार	शहादा	शहादा	शहादा
2	अ) काम पूर्ण झाल्याचे वर्ष	0	0	सदर	0
	ब) अपूर्ण असल्यास काम पूर्ण होण्याचे अपेक्षित वर्ष	2009	2009	प्रकल्पाची प्रशासकीय मान्यता रद्द करण्यात आलेली आहे.	2009
	क) प्रकल्पाचा अंदाजे खर्च रु. लाखात	7439.51	21258.49		24503.00
	धरण				
3	धरणाची उंची (मी)				
	अ) मंजूर झालेली	31.32	24.00		20.50
	ब) पूर्ण झालेली	31.32	24.00		20.50
4	कालवा				
	अ) मंजूर झालेली लांबी (किमी)	4.00	0.00		0.00
	ब) पूर्ण झालेली लांबी (किमी)	3.00	0.00		0.00
5	कमाल क्षमता (द.ल.घ.मी.)	24.19	92.19		63.64
6	31.03.2009 रोजी प्रत्यक्ष साठा (द.ल.घ.मी.)	233.96	0.00		0.00
7	एकूण लाभक्षेत्र (हेक्टर)	5375	10824		10933
8	लाभक्षेत्राखालील लागवडी लायक क्षेत्र (हेक्टर)	4299	9742		9840
9	प्रकल्प पूर्ण झाल्यावर ओलिताखाली येणारे क्षेत्र (हेक्टर)	3395	8768		8856
10	2008-09 मधील ओलिताखाली असलेले क्षेत्र (हेक्टर)				
	अ) बारमाही	0	0		0
	ब) हंगामी	0	0		0

आधार :- 1) कार्यकारी अभियंता, धुळे मध्यम प्रकल्प विभाग क्रं. 2, नंदुरबार.

2) कार्यकारी अभियंता, धुळे मध्यम प्रकल्प विभाग, क्रं. 1, धुळे

3) कार्यकारी अभियंता, धुळे पाटबंधारे विभाग, धुळे

तक्ता क्रमांक 6.11

वहिली धारणेचा प्रकार आणि क्षेत्रफळ गटानुसार वर्गीकरण

जिल्हा :- नंदुरबार

वर्ष : 1990-91

अ. क्र.	बाब	क्षेत्रफळ गट हेक्टर (आकार वर्ग)							एकूण	
		0.0 ते 0.5	0.5 ते 1.0	1.0 ते 2.0	2.0 ते 5.0	5.0 ते 10.0	10.0 ते 20.0	20.0 व अधिक		
1	2	3	4	5	6	7	8	9	10	
1	वैयक्तिक धारण	संख्या	14279	41825	95682	86759	22991	2982	177	264695
	क्षेत्रफळ	4635	31875	141793	263526	152741	37282	5380	637232	
2	संयुक्त धारण	संख्या	3391	3798	7235	9750	4669	943	81	29867
	क्षेत्रफळ	744	2847	10687	31454	31770	11995	2739	92236	
3	संस्था धारण	संख्या	40	71	102	122	65	54	41	495
	क्षेत्रफळ	11	54	156	428	437	753	2386	4225	
4	एकूण धारण	संख्या	17710	45694	103019	96631	27725	3979	299	295057
	क्षेत्रफळ	5390	34776	152636	295408	184948	50030	10505	733693	
5	पूर्णपणे ओलिता-खालील	संख्या	4643	3497	1134	721	25	0	6	10026
	क्षेत्रफळ	574	1836	4705	4301	796	60	0	12272	
6	पूर्णपणे जिराईत धारण	संख्या	13813	39440	87836	76331	19650	2808	154	240032
	क्षेत्रफळ	4362	29267	124594	215616	117306	28964	4616	524725	
7	अंशतः ओलिता-खालील धारण क्षेत्र	संख्या	521	3336	11297	17955	7577	1159	145	41990
	एकूण क्षेत्रफळ	190	2481	16416	54226	47217	13251	3721	137502	
	ओलिता-खालील	99	1202	6406	16273	11133	2357	481	37951	
8	एकूण पिका-खालील क्षेत्र	ओलिता-खालील	673	3038	11111	20574	11929	2417	481	50223
	जिराईत क्षेत्र	4362	29267	124594	215616	117306	28964	4616	524725	
	एकूण	5035	32305	135705	236190	129235	31381	5097	574948	

आधार -राज्य शासनाच्या कृषि विभागाने 1990-91 मध्ये घेतलेल्या कृषि गणनेतील सांख्यिकी तक्ते

तक्ता क्रमांक : 6.12

संदर्भ वर्ष- 2003

जिल्हा :- नंदुरबार

कृषि अवजारे

( परिमाण - संख्या )

अ.क्र	तहसिल	नांगरांची संख्या		बैल गाडयांची संख्या	ऊसाचे चरक		ओलितासाठी		ट्रॅक्टर संख्या
		लाकडी	लोखंडी		शक्तीवर चालणारे	बैल मदतीने चालणारे	तेलावर चालणारे पंप	विद्युत पंप	
1	2	3	4	5	6	7	8	9	10
1	अक्कलकुवा	26763	632	609	0	28	59	382	46
2	अक्राणी	16164	3776	988	0	0	655	555	0
3	तळोदा	4515	1305	2306	3	41	59	1329	297
4	शहादा	6088	2087	3126	0	51	94	5213	999
5	नंदुरबार	5895	3724	3846	1	15	270	2149	436
6	नवापूर -	16197	364	2626	0	758	39	2150	139
	जिल्हा एकूण	75622	11888	13501	4	893	1176	11778	1917

आधार : पशुगणना - 2003

तक्ता क्रमांक 6.13.

पशुधन

जिल्हा - नंदुरबार

संदर्भ वर्ष - 2003

अ.क्र.	तालुका	विदेशी /संकरीत गाई व बैल (अडीच वर्षावरील बैल)				एकूण (3 ते 6)
		केवळ पैदाशी करिता ठेवलेले वळू	पैदाशी व कामाकरीता उपयोगात आणलेले	केवळ कामाकरीता उपयोगात आणलेले	पैदाशीसाठी अथवा कामासाठी उपयोगात न आणलेले	
1	2	3	4	5	6	7
1	अक्कलकुवा	2	17	28	0	47
2	अक्राणी	10	0	1	0	11
3	तळोदा	29	119	113	9	270
4	शहादा	64	86	1613	54	1817
5	नंदुरबार	88	8	343	72	511
6	नवापूर	22	587	16	0	625
	जिल्हा एकूण	215	817	2114	135	3281

तक्ता क्रमांक 6.13 पुढे चालू

अ.क्र.	तालुका	विदेशी /संकरीत गाई व बैल अडीच वर्षावरील गाई				विदेशी/ संकरीत अडीच वर्षापर्यंतची वासरे	एकूण विदेशी- संकरीत गाई व बैल
		दुभत्या	एकदाही न व्यायलेल्या व आटलेल्या	इतर	एकूण गाई (8 ते 10)		
1	2	8	9	10	11	12	13
1	अक्कलकुवा	101	19	6	126	69	449
2	अक्राणी	1	0	0	1	12	87
3	तळोदा	461	34	0	495	227	2062
4	शहादा	1868	345	9	2222	1025	9405
5	नंदुरबार	1987	408	58	2453	933	7458
6	नवापूर	332	25	6	363	43	1487
	जिल्हा एकूण	4750	831	79	5660	2309	20948

पुढे चालू

तक्ता क्रमांक 6.13 पुढे चालू

जिल्हा - नंदुरबार

संदर्भ वर्ष - 2003

अ.क्र.	तालुका	देशी गाई व बैल						
		तीन वर्षावरील बैल					तीन वर्षावरील गाई	
		केवळ पैदाशीसाठी वापरलेले वळू	पैदाशी व कामाकरीता उपयोगात आणलेले	केवळ कामाकरीता वापरलेले	इतर	एकूण (14 ते 17)	दुभत्या	आटलेल्या व एकदाही न व्यायलेल्या
1	2	14	15	16	17	18	19	20
1	अक्कलकुवा	1117	2943	36777	75	40912	7698	13812
2	अक्राणी	682	1416	37837	508	40443	10159	7321
3	तळोदा	399	2361	15211	129	18100	6424	6677
4	शहादा	1210	1195	27157	303	29865	9048	10396
5	नंदुरबार	1037	10	25545	42	26634	6515	7327
6	नवापूर	796	1142	41493	288	43719	12179	19018
	जिल्हा एकूण	5241	9067	184020	1345	199673	52023	64551

तक्ता क्रमांक 6.13 पुढे चालू

अ.क्र.	तालुका	देशी गाई व बैल				
		3 वर्षावरील गाई		तीन वर्ष व त्याखालील देशी वासरे	एकूण देशी गाई व बैल (18+22+23)	विदेशी / संकरीत व देशी एकूण गाई व बैल (13+24)
		इतर	एकूण गाई (19 ते 21)			
1	2	21	22	23	24	25
1	अक्कलकुवा	140	21650	15277	77839	78288
2	अक्राणी	60	17540	12794	70777	70864
3	तळोदा	62	13163	13555	44818	46880
4	शहादा	360	19804	20325	69994	79399
5	नंदुरबार	143	13985	14787	55406	62864
6	नवापूर	298	31495	20114	95328	96815
	जिल्हा एकूण	1063	117637	96852	414162	435110

पुढे चालू

तक्ता क्रमांक 6.13 पुढे चालू

जिल्हा - नंदुरबार

संदर्भ वर्ष - 2003

अ.क्र.	तालुका	म्हशी व रेडे						
		तीन वर्षावरील रेडे					3 वर्षावरील म्हशी	
		केवळ पैदाशीसाठी ठेवलेले	पैदाशीसाठी व कामासाठी ठेवलेले	केवळ कामासाठी ठेवलेले	इतर	एकूण रेडे (26 ते 29)	दुभत्या	आटलेल्या व न व्यायलेल्या
1	2	26	27	28	29	30	31	32
1	अक्कलकुवा	209	34	44	4	291	3276	4843
2	अक्राणी	323	3	181	11	518	4676	2359
3	तळोदा	289	86	85	3	463	3425	2445
4	शहादा	299	37	53	98	487	8545	6605
5	नंदुरबार	242	3	0	141	386	4402	5041
6	नवापूर	242	137	68	58	505	5218	8704
	जिल्हा एकूण	1604	300	431	315	2650	29542	29997

तक्ता क्रमांक 6.13 पुढे चालू

संदर्भ वर्ष - 2003

अ.क्र.	तालुका	म्हशी व रेडे				
		3 वर्षावरील म्हशी		रेडके 3 वर्षे व त्याखालील	एकूण म्हशी व रेडके (30+34+35)	एकूण गोजातीय (25 + 36)
		इतर	एकूण म्हशी (31 ते 33)			
1	2	33	34	35	36	37
1	अक्कलकुवा	29	8148	4651	13090	91378
2	अक्राणी	2	7037	3962	11517	82381
3	तळोदा	49	5919	5027	11409	58289
4	शहादा	392	15542	20590	36619	116018
5	नंदुरबार	49	9492	5721	15599	78463
6	नवापूर	246	14168	10239	24912	121727
	जिल्हा एकूण	767	60306	50190	113146	548256

पुढे चालू

तक्ता क्रमांक 6.13 पुढे चालू

जिल्हा - नंदुरबार

संवर्ष वर्ष - 2003

अ. क्र.	तालुका	मेंढया	बकऱ्या	घोडे व शिंगरे	इतर पशुधन	एकूण पशुधन (37 ते 41)	एकूण कोबड्या	एकूण कुक्कुट पक्षी
1	2	38	39	40	41	42	43	44
1	अवकलकुवा	0	49114	879	739	142110	81212	81212
2	अक्राणी	248	54790	0	0	137419	144080	144080
3	तळोदा	0	38263	55	2108	98715	63860	64053
4	शहादा	21377	79136	508	12747	229786	97968	98066
5	नंदुरबार	9360	51176	370	3190	142559	134464	135006
6	नवापूर	195	46222	6593	370	175107	432842	432842
	जिल्हा एकूण	31180	318701	8405	19154	925696	954426	955259

आधार : पशुगणना - 2003

तक्ता क्रमांक 6.14

पशुवैद्यकीय संस्था

जिल्हा - नंदुरबार

संदर्भ वर्ष - 2008-09

अ.क्र.	तालुका	पशुवैद्यकीय सर्व चिकित्सा-लये	पशुवैद्यकीय दवाखाने (राज्य तथा स्थानिक स्तर)	पशु-वैद्यकीय प्रथमोपचार केंद्र	पशुरोग अन्वेषण प्रयोग शाळा (राज्य तथा स्थानिक स्तर)	फिरते पशुरोग नियंत्रण पथके	फिरते पशुवैद्यकीय दवाखाने
1	2	3	4	5	6	7	8
1	अक्कलकुवा	1	7	5	0	1	0
2	अक्राणी	0	6	6	0	0	0
3	तळोदा	1	4	3	0	0	0
4	शहादा	1	7	19	0	0	0
5	नंदुरबार	1	9	10	0	0	1
6	नवापूर	1	11	9	0	0	0
जिल्हा एकूण		5	44	52		1	1

पुढे चालू

तक्ता क्रमांक 6.14 पुढे चालू

अ.क्र.	तालुका	सक्षता पथके तपासणी नाका	रेतन केंद्रे		पशु पैदास क्षेत्र	सधन कुक्कुट घरटे	मेष पैदास क्षेत्र	शेळी पैदास क्षेत्र
			कृत्रिम रेतन केंद्र	कृत्रिम रेतन उपकेंद्र				
1	2	9	10	11	12	13	14	15
1	अक्कलकुवा	1	1	10	0	0	0	0
2	अक्राणी	0	0	8	0	0	0	0
3	तळोदा	0	0	8	0	0	0	0
4	शहादा	0	0	27	0	0	0	0
5	नंदुरबार	0	0	20	0	0	0	0
6	नवापूर	0	0	20	0	0	0	0
जिल्हा एकूण		1	1	93	0	0	0	0

आधार : जिल्हा पशुसंवर्धन उपआयुक्त, नंदुरबार



तक्ता क्रमांक 6.15

मान्यताप्राप्त पशुवधगृहे आणि त्यात कत्तल केलेल्या पशूंची संख्या

जिल्हा - नंदुरबार

संदर्भ वर्ष -2008-09

अ. क्र.	तालुका	पशुवध गृहांची संख्या	एकूण कत्तल केलेली पशू (संख्या)						
			बैल	महिष वर्गीय	मेंढया / मेंढा	शळ्या/ बोकड	डुकरे	इतर	एकूण
1	2	3	4	5	6	7	8	9	10
1	अक्कलकुवा	0	0	0	0	0	0	0	0
2	अक्राणी	0	0	0	0	0	0	0	0
3	तळोदा	2	407	0	0	1478	0	0	1885
4	शहादा	2	2560	0	0	1299	0	0	3859
5	नंदुरबार	2	26987	0	130	2631	0	0	29748
6	नवापूर	0	0	0	0	0	0	0	0
BEHHA HA VHPH HA		6	29954	0	130	5408	0	0	35492

आधार :- नगरपालिका (सर्व)

तक्ता क्रमांक - 6.16

वनक्षेत्र 6.16

जिल्हा - नंदुरबार

संदर्भ वर्ष 2008-09

(क्षेत्र चौ. कि. मी.)

अ.क्र. (1)	विभाग (2)	राखीव (3)	संरक्षित (4)	अवर्गीकृत (5)	एकूण (6)
1	महसूल विभाग	6	0	0	6
2	वन विभाग	2005	47	163	2215
जिल्हा एकूण		2011	47	163	2221

टिप :- तक्ता क्रं. 6.16 मधील वनक्षेत्र विभागाची माहिती (अस्थायी) स्वरूपाची आहे.

आधार : मुख्य वन सरक्षक, (प्रादेशिक), कार्यालय, धुळे.

**तक्ता क्रमांक 6.17**  
**मुख्य व गौण वन उत्पादने**

जिल्हा: - नंदुरबार

संदर्भ वर्ष - 2008-09

अ.क्र.	वन उत्पादने	एकूण उत्पादन	विक्री केलेले एकूण उत्पादन	एकूण विक्रीचे मूल्य (भागील शिलकी उत्पादन धरून) (रु. हजारात)
1	2	3	4	5
1	इमारती लाकूड (हजार घ.मी.)	0.992	24.098	1238
2	जळावू लाकूड (हजार घ.मी.)	1.062	77.885	384
3	चंदन लाकूड (हजार घ.मी.)	0	0	0
4	गौण वन उत्पादने			
	अ) बांबू (संख्या)	4370	4370	9
	ब) गवत इत्यादी (क्विंटल)	3	3	25
	क) विडी पाने (स्टॅ.बॅग)	8241	8241	2029
	ड) डिक (क्विंटल)	0	0	0
5	(इ) इतर			
	1. आपटा पाने (क्विंटल)	0	0	0
	2. मोहाची फुले (क्विंटल)	0	0	0
	3. काजूफळे (क्विंटल)	0	0	0
	4. हिरडा/बेहडा (क्विंटल)	0	0	0
	5. खाणी व खनिजे	0	0	0
	6. कारवी	0	0	0
	7. लाख (क्विंटल)	43	43	301
	8. इतर (मघ क्विंटल)	7	7	14
	एकूण (इ) इतरे (1 + 8)	XXX	XXX	315
6	एकूण गौण उत्पादने (4 + 5)	XXX	XXX	2378
	जिल्हा एकूण किंमत (1+2+3+6)	XXX	XXX	4000

आधार: 1. उपवनसंरक्षक, नंदुरबार वन विभाग, राहादा.

2. उप वनसंरक्षक, मेवासी वनविभाग, तळोदा.

तक्ता क्रमांक 6.18  
भूजल मत्स्यव्यवसाय

जिल्हा :- नंदुरबार

संदर्भ वर्ष - 2008-09

अ. क्र	तालुका	नदीची लांबी कि.मी.	मत्स्यव्यवसायासाठी अनुकूल क्षेत्र (तळी, सरोवरे व जलाशये)		मत्स्य व्यवसायाखाली आणलेले एकूण क्षेत्र (हेक्टर)	भूजल मत्स्य उत्पादन (मे. टन)	पकडलेल्या माशांची उत्पादकास मिळालेली किंमत (रुपये लाखात)	मत्स्य-व्यवसाय क्षेत्रासाठी वापरलेले मत्स्यबीज (लाखात)	मत्स्य व्यवसाय सहकारी संस्था	
			संख्या	एकूण क्षेत्र (हेक्टर)					संख्या	सभासदांची संख्या
1	2	3	4	5	6	7	8	9	10	11
1	अक्कलकुवा	15	2	63.00	63.00	42.00	10.50	4.00	2	174
2	अक्राणी	50	1	16.00	16.00	6.00	1.50	0.50	1	51
3	तळोदा	15	4	160.00	135.00	8.00	2.00	2.00	1	51
4	शहादा	20	7	251.31	251.31	104.00	26.00	12.00	8	546
5	नंदुरबार	20	12	671.00	671.00	365.00	91.25	25.00	9	513
6	नवापूर	55	13	572.00	341.00	150.00	37.50	14.50	4	207
	जिल्हा एकूण	175	39	1733.31	1477.31	675.00	168.75	58.00	25	1542

आधार : सहाय्यक आयुक्त मत्स्यव्यवसाय, कार्यालय, धुळे.

तक्ता क्रमांक 6.19  
दुग्ध विकास सहकारी संस्था.

जिल्हा : - नंदुरबार

संदर्भ वर्ष - 2008-09

अ. क्र.	तालुका	दुग्ध विकास सहकारी संस्थांची संख्या	त्यांची एकूण सभासद संख्या	वर्षभरात संकलित केलेले दूध		शीत गृहांची संख्या	शीतगृहांची क्षमता (000 लिटर)
				एकूण (000 लिटर)	प्रतिदिन सरासरी (000 लिटर)		
1	2	3	4	5	6	7	8
1	अक्कलकुवा	16	1600	0	0	0	0
2	अक्राणी	1	100	0		0	0
3	तळोदा	46	4600	0	0	1	10
4	शहादा	148	14800	18	0.05	1	30
5	नंदुरबार	94	9400	789	2.16	1	50
6	नवापूर	49	4900	0	0	0	0
	जिल्हा एकूण	354	35400	807	2.21	3	90

आधार : जिल्हा दुग्धशाळा विकास अधिकारी, धुळे:

तक्ता क्रमांक 7.1  
विविध प्रकारच्या सहकारी संस्था

जिल्हा : नंदुरबार

संदर्भ :- 31 मार्च 2008

अ.क्र.	सहकारी संस्थेचा प्रकार	संस्था संख्या
1	2	3
1	कृषी पतसंस्था (एकूण)	302
	1.1) जिल्हा मध्यवर्ती सहकारी संस्था	-
	1.2) प्राथमिक कृषी सहकारी संस्था	159
	1.3) शेतकरी सेवा संस्था	-
	1.4) लॅम्पस सहकारी संस्था (आदिवासी सहकारी संस्था)	143
	1.5) धान्य बँका	-
	1.6) इतर	-
2	बिगर - कृषि पत संस्था (एकूण)	237
	2.1) नागरी बँक	7
	2.2) नागरी पतसंस्था	118
	2.3) कर्मचारी पतसंस्था	59
	2.4) इतर बिगर-कृषी पतसंस्था	53
3	पणन संस्था (एकूण)	35
	3.1) जिल्हा पणन संस्था	-
	3.1.1) सर्वसाधारण उद्येशीय	-
	3.1.2) विशेष उद्येशीय	-
	3.2) प्राथमिक पणन संस्था	-
	3.2.1) सर्वसामान्य तालुका खरेदी विक्री संघ	6
	3.2.2) विशेष पणन संस्था	-
	3.3) इतर पणन संस्था	29
4	एकूण उत्पादक सहकारी संस्था	596
	4.1) साखर कारखाने	3
	4.2) इतर शेती प्रक्रिया संस्था	4
	4.3) विणकर संस्था	5
	4.4) विणकर संस्था (हातमाग)	-
	4.5) औद्योगिक वसाहती / संस्था	2
	4.6) इतर औद्योगिक संस्था	101
	4.7) दुग्ध व्यवसाय संस्था	356
	4.8) मत्स्यव्यवसाय संस्था	38
	4.9) सहकारी सूत गिरण्या	2
	4.10) उपसा जलसिंचन संस्था	47
	4.11) इतर उत्पादक संस्था	38
5	सामाजिक सेवा संस्था	577
	5.1) ग्राहक भांडारे	22
	5.2) गृह निर्माण संस्था	165
	5.3) कामगार कंत्राटदार संस्था	197
	5.4) इतर सहकारी संस्था	193
	एकूण संस्था ( 1 ते 5)	1747

आधार : जिल्हा उपनिबंधक, सहकारी संस्था, नंदुरबार.

**तक्ता क्रमांक 7.2**  
**सहकारी संस्थाची वित्तीय स्थिती**

जिल्हा :- नंदुरबार

वर्ष :- 31 मार्च 2008

अ.क्र.	बाब	परिमाण	संख्या
1	2	3	4
1	सहकारी संस्थाची संख्या	संख्या	1878
2	एकूण सभासद संख्या	संख्या	360690
3	भरणा झालेले भागभांडवल		•
3.1	शासकीय भाग भांडवल	रुपये	169043
3.2	स्वनिधी	रुपये	4170370
3.3	एकूण	रुपये	4339413
4	ढेवी	रुपये	3941713
5	खेळते भांडवल	रुपये	17122600
6	31 मार्च रोजी येणे कर्ज	रुपये	4376726
7	वर्षभरात केलेले कर्जवाटप	रुपये	7775381
8	खरेदीची किंमत	रुपये	817635
9	विक्रीची किंमत	रुपये	987145
10	नफा / तोटा		
10.1	नफ्यातील संस्था	संख्या	678
10.2	नप-याची रक्कम	रुपये	105518
10.3	तोट्यातील संस्था	संख्या	839
10.4	तोट्याची रक्कम	रुपये	330797
10.5	ना-नफा , ना-तोटा झालेल्या संस्था	संख्या	361

आधार : जिल्हा उपनिबंधक, सहकारी संस्था, नंदुरबार.

तक्ता क्रमांक 7.3.

सहकारी संस्थांची लेखापरीक्षण वर्गाप्रमाणे संख्या

जिल्हा :- नंदुरबार

संदर्भ :- 31 मार्च 2009

अ. क्र.	तालुका	लेखापरीक्षण वर्गाप्रमाणे सहकारी संस्था				वर्गीकरण न केलेल्या	लेखा परीक्षण न झालेल्या	एकूण सहकारी संस्था
		अ	ब	क	ड			
1	2	3	4	5	6	7	8	9
1	अक्कलकुवा	2	14	8	0	0	66	90
2	अक्राणी	0	3	5	2	0	48	58
3	तळोदा	3	28	22	0	0	102	155
4	शहादा	16	40	74	2	1	353	486
5	नंदुरबार	25	70	32	2	0	278	407
6	नवापूर	3	10	20	1	0	160	194
जिल्हा एकूण		49	165	161	7	1	1007	1390

आधार : जिल्हा विशेष लेखापरीक्षक, सहकारी संस्था वर्ग 1, नंदुरबार.



तक्ता क्रमांक - 7.4

राज्य/ जिल्हा कार्यक्षेत्र असलेल्या सहकारी बँकाचे कार्य

संदर्भ : 31 मार्च 2008

जिल्हा : नंदुरबार

( रुपये हजारात )

अ. क्र.	बाब		बँक शाखा			
			महाराष्ट्र राज्य सहकारी बँक, मुंबई	जिल्हा मध्यवर्ती सहकारी बँक लि.	जिल्हा औद्योगिक सहकारी बँक.	राज्य कृषी व प्रामाण विकास बँक
1	2		3	4	5	6
1	बँक शाखा (संख्या)		0	110	0	4
2	सभासद	2.1 संस्था सभासद	0	3746	0	12
		2.2 वैयक्तिक सभासद	0	1	0	11100
3	भाग भांडवल		0	299218	0	6760
4	राखीव व इतर निधी		0	214510	0	16739
5	डेवी		0	7438107	0	0.25
6	खेळते भांडवल		0	10832330	0	1144957
7	अल्प मुदतीची कर्जे वाटप	7.1 रोख पत	0	1783621	0	0
		7.2 वटविलेली बिले	0	57991	0	0
		7.3 एकूण (7.1+7.2)	0	1841612	0	0
		7.4 पैकी कृषि कर्जे	0	1458339	0	44215
8	मध्यम मुदतीची कर्जे वाटप		0	52518	0	0
9	दीर्घ मुदतीची कर्जे		0	6993	0	0
10	येणे कर्जे	10.1 अल्प मुदतीची कर्जे	0	3549835	0	0
		10.2 मध्यम मुदतीची कर्जे	0	841828	0	0
		10.3 दीर्घ मुदतीची कर्जे	0	859654	0	68830
11	थकलेले कर्जे	11.1 अल्प मुदतीची कर्जे	0	659142	0	0
		11.2 मध्यम मुदतीची कर्जे	0	143969	0	0
		11.3 दीर्घ मुदतीची कर्जे	0	574086	0	43562

आधार :- जिल्हा उपनिबंधक, सहकारी संस्था, नंदुरबार.

तक्ता क्रमांक 7.5  
सहकारी संस्थांचे कार्ये

संदर्भ : 31-03-2008

जिल्हा :- नंदुरबार

(रुपये हजारात)

अ. क्र.	तालुका	संस्थांची संख्या	सभासद संख्या					भाग भांडवल (रुपये हजारात)	स्तंभ -9 पैकी शासकीय भागभांडवल (रुपये हजारात)	राखीव आणि इतर निधी (रुपये हजारात)	संस्थेने घेतलेली एकूण कर्जे (रुपये हजारात)
			अत्यल्प खातेदार	अल्प खातेदार	मोठे खातेदार	इतर सभासद	एकूण				
1	2	3	4	5	6	7	8	9	10	11	12
संस्था प्रकार - प्राथमिक कृषि सहकारी संस्था											
1	अक्कलकुवा	0	0	0	0	0	0	0	0	0	0
2	अक्राणी	0	0	0	0	0	0	0	0	0	0
3	तळोदा	29	2295	2353	1546	1011	7205	11863	150	912	60510
4	शाहादा	94	8997	15410	5340	1909	48851	66960	350	37225	170305
5	नंदुरबार	36	2372	2879	20648	7247	15731	16956	630	1538	169687
6	नवापूर	0	0	0	0	0	0	0	0	0	0
एकूण		159	13664	20642	27534	10167	71787	95779	1130	39675	400502
संस्था प्रकार - शेतकरी सेवा संस्था											
1	अक्कलकुवा	0	0	0	0	0	0	0	0	0	0
2	अक्राणी	0	0	0	0	0	0	0	0	0	0
3	तळोदा	0	0	0	0	0	0	0	0	0	0
4	शाहादा	0	0	0	0	0	0	0	0	0	0
5	नंदुरबार	0	0	0	0	0	0	0	0	0	0
6	नवापूर	0	0	0	0	0	0	0	0	0	0
एकूण		0	0	0	0	0	0	0	0	0	0
संस्था प्रकार- आदिवासी सहकारी संस्था											
1	अक्कलकुवा	25	2829	2760	3560	4825	13974	6933	340	26	39825
2	अक्राणी	16	2279	5202	1346	4988	13815	3547	303	9	18633
3	तळोदा	12	1228	1749	1319	10522	14818	3642	333	24	18423
4	शाहादा	24	2795	1975	4225	9245	19240	9112	815	17	22950
5	नंदुरबार	34	2538	1309	8878	6707	17432	6052	967	796	298442
6	नवापूर	32	4535	8120	1260	19864	34779	13516	791	32	85851
एकूण		143	16204	21115	20588	56151	114058	42802	3549	904	484124

**तक्ता क्रमांक 7.5**  
**सहकारी संस्थांचे कार्य**

संदर्भ : 31-03-2008

जिल्हा :- नंदुरबार

(रुपये हजारतः)

अ. क्र.	तालुका	खेळते भांडवल	एकूण दिलेली कर्जे		येणे कर्ज		एकूण कर्जाची थकबाकी		3 वर्षांपेक्षा कमी वर्षे कर्जाची थकबाकी		3 वर्षांपेक्षा अधिक वर्षे कर्जाची थकबाकी	
			कर्जदार सभासद संख्या	कर्जाची रक्कम (रुपये)	थकबाकी दार संख्या	रक्कम (रुपये)	थकबाकी दार संख्या	रक्कम (रुपये)	थकबाकी दार संख्या	रक्कम (रुपये)	थकबाकी दार संख्या	रक्कम (रुपये)
1	2	3	14	15	16	17	18	19	20	21	22	23
<b>संस्था प्रकार - प्राथमिक कृषि सहकारी संस्था</b>												
1	अक्कलकुव	0	0	0	0	0	0	0	0	0	0	0
2	अक्राणी	0	0	0	0	0	0	0	0	0	0	0
3	तळोदा	54829	2914	25045	7647	39039	5320	6713	262	1674	2271	0
4	शहादा	410404	11259	249821	8943	170334	10480	123270	177	84139	3303	131
5	नंदुरबार	73619	971	76137	1843	218708	2633	293098	1649	335159	10771	1978
6	नवापूर	0	0	0	0	0	0	0	0	0	0	0
	<b>एकूण</b>	<b>538852</b>	<b>15144</b>	<b>351003</b>	<b>18433</b>	<b>428081</b>	<b>18433</b>	<b>423081</b>	<b>2088</b>	<b>420972</b>	<b>16345</b>	<b>2109</b>
<b>संस्था प्रकार - शेतकरी सेवा संस्था</b>												
1	अक्कलकुव	0	0	0	0	0	0	0	0	0	0	0
2	अक्राणी	0	0	0	0	0	0	0	0	0	0	0
3	तळोदा	0	0	0	0	0	0	0	0	0	0	0
4	शहादा	0	0	0	0	0	0	0	0	0	0	0
5	नंदुरबार	0	0	0	0	0	0	0	0	0	0	0
6	नवापूर	0	0	0	0	0	0	0	0	0	0	0
	<b>एकूण</b>	<b>0</b>	<b>0</b>	<b>0</b>	<b>0</b>	<b>0</b>	<b>0</b>	<b>0</b>	<b>0</b>	<b>0</b>	<b>0</b>	<b>0</b>
<b>संस्था प्रकार- आदिवासी सहकारी संस्था</b>												
1	अक्कलकुव	69335	3422	4547	19533	58579	13974	39875	8724	25025	5250	14850
2	अक्राणी	29412	1475	5103	10501	14848	10501	14848	3314	3027	7187	11821
3	तळोदा	41918	2914	25045	7647	39039	5320	16713	339	1353	4719	13490
4	शहादा	41418	103	2001	654	22950	654	22950	304	8906	350	14044
5	नंदुरबार	340402	14321	94095	20663	264218	29049	175248	27228	294876	3280	44456
6	नवापूर	11059	7407	99306	13510	48957	13510	48957	4252	7561	7561	8982
	<b>एकूण</b>	<b>533544</b>	<b>29642</b>	<b>230097</b>	<b>72508</b>	<b>448591</b>	<b>73008</b>	<b>318591</b>	<b>44161</b>	<b>340748</b>	<b>28347</b>	<b>107643</b>

आधार : जिल्हा उपनिबंधक सहकारी संस्था, नंदुरबार.

तक्ता क्रमांक 7.6  
बिगर कृषि सहकारी पत संस्थांचे कार्य

संदर्भ : 31-03-2008  
(रुपये हजारात)

जिल्हा : नंदुरबार

अ. क्र.	बाब	संस्था प्रकार				
		प्राथमिक सहकारी बँका		इतर बिगर-कृषी पतसंस्था		
		नागरी बँका	कर्मचारी पतपेढी आणि इतर	नागरी बँका	कर्मचारी पतपेढी	इतर (नागरी पतपेढी)
1	2	3	4	5	6	7
1	संस्था संख्या	7	0	0	59	181
2	सभासद संख्या	44239	0	0	12756	117850
3	भाग भांडवल ( रुपये )	85983	0	0	131945	237820
4	राखीव व इतर निधी ( रुपये )	304993	0	0	60227	208080
5	ठेवी ( रुपये )	2334481	0	0	142854	1461831
6	खेळते भांडवल ( रुपये )	3308982	0	0	451788	2248434
7	कर्जे ( रुपये )					
	7.1) दिलेली कर्जे	5132978	0	0	156405	1904898
	7.2) वसूल कर्जे	5157298	0	0	129971	1595351
	7.3) येणे कर्जे	1854530	0	0	290731	1484789
	7.4) थकित कर्जे	243626	0	0	10801	364396

आधार : जिल्हा उपनिबंधक, सहकारी संस्था, नंदुरबार.

**तक्ता क्रमांक 7.7**  
**जिल्हा आणि प्राथमिक पणन सहकारी संस्थांचे काय**

संदर्भ : 31-3-2009  
(रुपये हजारात)

जिल्हा :- नंदुरबार

अ. क्र.	जिल्हा आणि प्राथमिक पणन संस्था	संस्था संख्या	सभासद संख्या	खेळते भांडवल (रु.)	खरेदीची किंमत (रु.)			विक्रीची किंमत (रु.)		
					कृषि उत्पादन	शेतीच्या गरजेच्या वस्तू	उपभोगाच्या वस्तू	मालक म्हणून	अडत्या म्हणून	एकूण
1	2	3	4	5	6	7	8	9	10	11
1	अक्कलकुवा	1	1633	3519	0	25733	142	25831	0	25831
2	अक्राणी	2	621	221	0	0	415	511	0	511
3	तळोदा	7	2345	6428	0	45813	1067	3115	0	3115
4	शहादा	8	13791	51417	0	193734	0	197280	0	197280
5	नंदुरबार	6	2778	31083	0	46646	1511	128779	0	128779
6	नवापूर	13	1525	3521	0	12810	150	13511	0	13511
	जिल्हा एकूण	37	22693	96189	0	324736	3285	369027	0	369027

जिल्हा :- नंदुरबार

तक्ता क्रमांक 7.7 पुढे चालू

अ. क्र.	जिल्हा /तालुका	कृषि उत्पादनाची विक्री (रुपये) (अडते व मालक म्हणून)							एकूण
		भात व तांदुळ	गहू	इतर अन्न धान्ये	कापूस	गळीताची धान्ये	डाळी	इतर	
1	2	12	13	14	15	16	17	18	19
1	अक्कलकुवा	0	0	0	0	0	0	0	0
2	अक्राणी	0	0	0	0	0	0	0	0
3	तळोदा	0	790	1505	0	110	150	121	2676
4	शहादा	0	9900	0	60365	1165	30560	90	102080
5	नंदुरबार	0	0	0	0	0	0	0	0
6	नवापूर	0	3730	1299	0	0	0	0	5029
	जिल्हा एकूण	0	14420	2804	60365	1275	30710	211	109785

तक्ता क्रमांक 7.7 पुढे चालू

अ. क्र.	जिल्हा /तालुका	शेतीला आवश्यक वस्तूंची विक्री रु. (आडते व मालक म्हणून)					उपभोग्य वस्तूंची एकूण विक्री (रुपये)
		खते	बियाणे	कृषि अवजारे	इतर	एकूण	
1	2	20	21	22	23	24	25
1	अक्कलकुवा	26155	5510	0	0	31665	161
2	अक्राणी	0	0	0	0	0	477
3	तळोदा	29731	2967	0	22	32720	881
4	शहादा	136119	12185	0	37	148341	0
5	नंदुरबार	99458	9085	0	32680	141223	66357
6	नवापूर	13500	2117	0	61	15678	1627
	जिल्हा एकूण	304963	31864	0	32800	369627	69503

आधार : जिल्हा उपनिबंधक, सहकारी संस्था, नंदुरबार.

तक्ता क्रमांक 7.8  
नियंत्रित बाजारपेठातील कृषी मालाची वार्षिक आवक

संदर्भ - 31-3-2009

जिल्हा : नंदुरबार

(रुपये हजाराने)

अ.क्र.	तहसिल	कृषी उत्पन्न बाजार समित्यांची संख्या	उपबाजार पेठांची संख्या	भात		तांदुळ		नागली	
				आवक (टन)	मूल्य (रुपये)	आवक (टन)	मूल्य (रुपये)	आवक (टन)	मूल्य (रुपये)
1	2	3	4	5	6	7	8	9	10
1	अक्कलकुवा	0	0	0	0	0	0	0	0
2	अक्राणी	0	0	0	0	0	0	0	0
3	तळोदा	1	3	0	0	0	0	0	0
4	शहादा	1	4	0	0	0	0	0	0
5	नंदुरबार	1	2	0	0	19	230	0	0
6	नवापूर	1	3	1927	1385	72	67	0	0
	एकूण	4	12	1927	1385	91	297	0	0

तक्ता क्रमांक 7.7 पडे चालू

अ.क्र.	तहसिल	गहू		बाजरी		ज्वारी		तूर	
		आवक (टन)	मूल्य (रुपये)	आवक (टन)	मूल्य (रुपये)	आवक (टन)	मूल्य (रुपये)	आवक (टन)	मूल्य (रुपये)
1	3	11	12	13	14	15	16	17	18
1	अक्कलकुवा	0	0	0	0	0	0	0	0
2	अक्राणी	0	0	0	0	0	0	0	0
3	तळोदा	6890	71457	97	778	1655	3134	259	6656
4	शहादा	7954	84344	385	3505	2029	15832	486	10025
5	नंदुरबार	29327	310873	1383	11061	19918	162977	354	9391
6	नवापूर	10857	11094	10	8000	4070	2898	2091	5561
	एकूण	55028	477768	1875	23344	27672	184841	3190	31633

तक्ता क्रमांक 7.7-पडे चालू

अ.क्र.	तहसिल	मूग		कुळीथ		कादा		उडीद	
		आवक (टन)	मूल्य (रुपये)	आवक (टन)	मूल्य (रुपये)	आवक (टन)	मूल्य (रुपये)	आवक (टन)	मूल्य (रुपये)
1	3	19	20	21	22	23	24	25	26
1	अक्कलकुवा	0	0	0	0	0	0	0	0
2	अक्राणी	0	0	0	0	0	0	0	0
3	तळोदा	12	258	0	0	0	0	12	223
4	शहादा	1389	32442	0	0	0	0	1003	17769
5	नंदुरबार	380	96708	8	96	0	0	160	2912
6	नवापूर	126	239	0	0	0	0	279	481
	एकूण	1907	129647	8	96	0	0	1454	21385

आधार : जिल्हयातील सर्व कृषि उत्पन्न बाजार समित्या.

तक्ता क्रमांक 7.9

जिल्हयातील सावकारांची संख्या आणि त्यांनी दिलेली कर्जे

संदर्भ - 31-3-2008

जिल्हा :- नंदुरबार

(रुपये हजारात)

अ.क्र.	तहसिल	परवानाधारक सावकारांची संख्या	व्यापाऱ्यांना दिलेली कर्जे	सावकारांनी इतरांना दिलेली कर्जे	एकूण (4 + 5)
1	2	3	4	5	6
1	अक्कलकुवा	0	0	0	0
2	अक्राणी	0	0	0	0
3	तळोदा	5	0	199	199
4	शहादा	4	0	48	48
5	नंदुरबार	5	0	51	51
6	नवापूर	5	0	41	41
जिल्हा एकूण		19	0	339	339

आधार : जिल्हा उपनिबंधक, सहकारी संस्था, नंदुरबार.

**तक्ता क्रमांक 8.1**

**विद्युतीकरण झालेल्या शहरांची व गावांची संख्या व त्यांची लोकसंख्या**

जिल्हा :- नंदुरबार.

संदर्भ - 31 मार्च 2009

अ.क्र.	यंत्रणा	जिल्हयातील संख्या		विद्युतीकरण झालेली गावे		विद्युतीकरण झालेली शहरे		एकूण विद्युतीकरण झालेली गावे / शहरे	
		गावे	शहरे	संख्या	लोकसंख्या (लाखात)	संख्या	लोकसंख्या (लाखात)	संख्या	लोकसंख्या (लाखात)
1	2	3	4	5	6	7	8	9	10
1	महाराष्ट्र राज्य विद्युत वितरण कंपनी मर्या.	947	5	935	11.15	5	2.10	940	13.25
2	खाजगी विद्युत कंपनी	0	0	0	0	0	0	0	0
	जिल्हा एकूण	947	5	935	11.15	5	2.10	940	13.25

आधार : अधिक्षक अभियंता, महाराष्ट्र राज्य विद्युत वितरण कंपनी लिमिटेड, नंदुरबार.

**तक्ता क्रमांक 8.2**

विजेचा वापर

जिल्हा :- नंदुरबार.

संदर्भ वर्ष :- 2008-09

अ.क्र.	विजेच्या वापराचा प्रकार	बीज निर्मितीचा प्रकारनिहाय विजेचा वापर (1000 किलो वॉट तास)			
		थर्मल	हायड्रो	इतर	एकूण
1	2	3	4	5	6
1	घरगुती	59798	0	0	59798
2	व्यापारी कामासाठी लघुशक्तीसाठी	7502	0	0	7502
3	औद्योगिक	34798	0	0	34798
4	सार्वजनिक दिवाबत्ती	7013	0	0	7013
5	कृषि	155129	0	0	155129
6	इतर	4462	0	0	4462
7	एकूण	268702	0	0	268702
8	कनेक्शनची संख्या (लाखात)	145211	0	0	145211

आधार: अधिक्षक अभियंता, महाराष्ट्र राज्य विद्युत वितरण कंपनी मर्यादित, नंदुरबार.



तक्ता क्रमांक 8.3

प्रकार व पृष्ठभाग यानुसार रस्त्याची लांबी

जिल्हा : नंदुरबार.

( लांबी कि. मी. मध्ये )

सदर्भ : 31 मार्च 2009

अ.क.	बाब	रस्त्याचा प्रकार							
		राष्ट्रीय महामार्ग	प्रमुख राज्य महामार्ग	राज्य महामार्ग	प्रमुख जिल्हा रस्ते	इतर जिल्हा रस्ते	ग्रामीण रस्ते	इतर	एकूण रस्त्याची लांबी
1	2	3	4	5	6	7	8	9	10
1	सिमेंट कॉक्रीट								
	अ) सां. बां. विभाग	0	0	0	0	0	0	0	0
	ब) जिल्हा परिषद	0	0	0	0	0	0	0	0
	क) नगरपरिषद	0	0	0	0	0	0	8	8
2	डांबरी								
	अ) सां. बां. विभाग	44	139	469	823	0	0	0	1475
	ब) जिल्हा परिषद	0	0	0	0	485	1026	0	1511
	क) नगरपरिषद	0	3	5	1	0	0	1.5	10.5
3	खडीचे								
	अ) सां. बां. विभाग	0	0	0	88	0	0	0	88
	ब) जिल्हा परिषद	0	0	0	0	135	565	0	700
	क) नगरपरिषद	0	0	0	0	0	0	1	1
4	इतर माल वापरून केलेले								
	अ) सां. बां. विभाग	0	0	0	161	0	0	0	161
	ब) जिल्हा परिषद	0	0	0	0	52	474	0	526
	क) नगरपरिषद	0	0	0	0	0	0	14.5	14.5
	एकूण लांबी								
	अ) सां. बां. विभाग	44	139	469	1072	0	0	0	1724
	ब) जिल्हा परिषद	0	0	0	0	672	2065	0	2737
	क) नगरपरिषद	0	3	5	1	0	0	25	34
	जिल्हा एकूण	44	142	474	1073	672	2065	25	4495

आधा: 1.अधीक्षक अभियंता, सार्वजनिक बांधकाम मंडळ, धुळे.

2. कार्यकारी अभियंता, राष्ट्रीय महामार्ग.

तक्ता क्रमांक - 8.4

मोटार वाहनांची आणि परवानाधारकांची संख्या

जिल्हा : नंदुरबार.

सदर्थ : 31 मार्च 2009

अ.फ.	बाब	एकूण वाहने	इंधनाच्या प्रकारानुसार वाहने		
			डिझेल	पेट्रोल	सि.एन.जी.
1	2	3	4	5	6
<b>प्रवासी वाहने</b>					
1	बसेस	29	29	0	0
2	मोटारी आणि स्टेशन वॅगन्स	944	944	0	0
3	जीप	2531	834	1622	75
4	टॅक्सीस	661	235	413	13
<b>5 तीन चाकी वाहने (रिक्षा)</b>					
	3- सिटर	7301	66	7235	0
	6-सिटर	20	20	0	0
6	दुचाकी वाहने	122257	0	122257	0
7	रुग्णवाहिका	62	62	0	0
8	शाळेच्या बसेस	43	43	0	0
	<b>एकूण प्रवासी वाहने</b>	<b>129683</b>	<b>191</b>	<b>129492</b>	<b>0</b>
<b>माल वाहतूक - वाहने</b>					
1	चार चाकी	20958	15551	5361	46
2	तीन चाकी	798	650	147	0
3	ट्रॅक्टरस	10804	10804	0	0
4	जोड वाहने	10400	10400	0	0
5	इतर	260	260	0	0
	<b>एकूण माल वाहतूक वाहने</b>	<b>43220</b>	<b>37665</b>	<b>5508</b>	<b>46</b>
	<b>जिल्ह्यातील एकूण वाहने</b>	<b>177068</b>	<b>39898</b>	<b>137035</b>	<b>134</b>
<b>परवानाधारकांची संख्या</b>					
1	दुचाकी वाहने (लायसन्स)	26929			
2	हलकी वाहने (लायसन्स)	9850		X X X	
3	जोड वाहने (लायसन्स)	8230			
4	रिक्षा परवान्यांची संख्या	15335			

टिप :- ट्रेलर हे वाहन (जोडवाहन) ट्रॅक्टरने ओढले जाते म्हणून पेट्रोल / डिझेल या स्तंभात दर्शविलेले नाही.

आधार : उप प्रादेशिक परिवहन अधिकारी, नंदुरबार.

तक्ता क्रमांक 8.5

महाराष्ट्र राज्य, मार्ग परिवहन महामंडळाची प्रवासी वाहतूक

जिल्हा : नंदुरबार.

संवर्भ वर्ष 2008-09

अ. क.	बाब	आकडेवारी
1	2	3
1	वर्षाखेरीस मार्गाची संख्या	306
2	मार्गाची एकूण लांबी ( कि.मी. )	23504.10
3	मार्गाची सरासरी लांबी ( कि.मी. )	76.81
4	वर्षातील अस्तित्वात असलेल्या बसगाड्यांची संख्या	256.76
5	रस्त्यावर धावणाऱ्या बसगाड्यांची दैनिक सरासरी संख्या	253.47
6	प्रवाशाची दैनिक सरासरी ( संख्या हजारात )	91
7	वाहतुकीमुळे वर्षात मिळालेले उत्पन्न (रु. हजारात )	5645.55
8	दर प्रवाशांमागे मिळालेले सरासरी उत्पन्न रूपयामध्ये ( दर दिवशी )	15.99

आधार :-विभागीय नियंत्रक, महाराष्ट्र राज्य मार्ग परिवहन महामंडळ, धुळे विभाग, धुळे.

तक्ता क्रमांक 8.6

पोस्ट आणि दूरध्वनी सेवा यांची आकडेवारी

जिल्हा :- नंदुरबार.

संदर्भ :- 31 मार्च 2009

अ. क्र.	तहसिल	पोस्टांची संख्या	तार घरांची संख्या	पत्रपेट्यांची संख्या	पोस्टमनांची संख्या	पोस्टाची सुविधा असलेल्या गावांची संख्या	वैयक्तिक दूरध्वनी संख्या			सार्वजनिक दूरध्वनी केंद्राची संख्या (PCO)
							ग्रामीण	नागरी	एकूण	
1	2	3	4	5	6	7	8	9	10	11
1	अक्कलकुवा	10	1	33	0	10	958	0	958	100
2	अक्राणी	22	0	59	0	22	366	0	366	36
3	तळोदा	18	1	59	2	18	448	949	1397	105
4	शहादा	61	1	168	6	61	3767	2971	6738	402
5	नंदुरबार	44	1	170	14	44	2289	5177	7466	444
6	नवापूर	41	1	178	3	41	1130	1258	2388	184
	एकूण जिल्हा	196	5	667	25	196	8958	10355	19313	1271

आधार :- 1) अधीक्षक, डाकघर धुळे

2) महाप्रबंधक, महानगर टेलिफोन निगम, धुळे

3) मुख्य महाव्यवस्थापक, भारत संचार निगम, धुळे.

तक्ता क्रमांक 9.1

कारखान्यातील कामगारांची दैनिक सरासरी संख्या

जिल्हा : नंदुरबार

संदर्भ वर्ष -2007

अ. क्र.	उद्योग गट	संके- तांक	कारखाने संख्या			स्तंभ 6 मधील कारखान्यातील कामगार संख्या		काम केलेल्या श्रमा दिनांची एकूण संख्या (इजारात)	प्रपत्र न पाठविणारे चालू कारखाने	
			नोंदणी झालेले	बंद	प्रपत्रे पाठविणारे चालू	एकूण	पैकी स्त्रिया		संख्या	कामगार संख्या
1	गुरे पालन	14	19	0	2	35	0	3	17	343
2	मासे मटन, फळे व भाजीपाला यांचे उत्पादन व प्रक्रिया करणे व साठवण करणे	151	101	3	32	580	10	159	66	1862
3	दुधाचे पदार्थ तयार करणे	152	13	2	4	183	13	67	7	120
4	गिरणीद्वारे पीठ, भात, दाळ इ. धान्यावर प्रक्रिया करून उत्पादन	153	25	3	11	441	70	131	11	198
5	पाव, ब्रिस्कट, केक वगैरे अन्नपदार्थांचे उत्पादन	154	19	4	8	2451	21	196	7	447
6	मादक पेय पदार्थांचे उत्पादन	155	22	0	4	57	0	17	18	93
7	सुती कापडांचे उत्पादन, सूत कातणे, कापड विणणे व त्यावरील प्रक्रिया	171	11	1	7	1336	69	442	3	51
8	इतर कापडांचे उत्पादन	172	8	0	5	36	0	8	3	32
9	कापडांची उत्पादने ( तयार कपडे धरून )	181	2	0	1	450	120	136	1	43
10	लाकूड कापणे व फळ्या तयार करणे (प्लायवुड सोडून)	201	73	1	51	713	0	53	21	98
11	कागद व कागदापासून तयार होणा-या वस्तूंचे उत्पादन	210	5	1	1	75	0	14	3	36
12	वर्तमान पत्रांची छपाई व प्रकाशन	221	1	0	0	0	0	0	1	10
13	दगडी कोळशाचे उत्पादन	231	2	0	0	0	0	0	2	25
14	पेट्रोलियम पदार्थांचे शुद्धीकरण, एल.पी.जी. गॅस मेणबत्या तयार करणे	232	3	2	0	0	0	0	1	25
15	रासायनिक वस्तूंचे उत्पादन उदा. फिनाइल, टरपेंटाइन इत्यादी (रासायनिक खते सोडून)	241	9	3	1	25	0	8	5	53
16	इतर रासायनिक वस्तूंचे उत्पादन.	242	16	1	2	185	0	56	13	135
17	रबर उत्पादन (टायर ट्युब उत्पादन)	251	16	0	3	10	2	3	13	72
18	प्लॅस्टिक उत्पादने/(पाइप, सूटकेस इ.)	252	12	4	2	257	2	76	6	90
19	अधातू खनिज पदार्थांचे उत्पादन	269	18	4	5	60	10	14	9	152
20	प्राथमिक स्वरूपाचे लोखंड तयार करणे	271	4	1	1	105	0	32	2	102

पुढे चालू

तक्ता क्रमांक 9.1

कारखान्यातील कामगारांची दैनिक सरासरी संख्या

जिल्हा : नंदुरबार

संदर्भ वर्ष -2007

अ. क्र.	उद्योग गट.	संके- तांक	कारखाने संख्या			स्तंभ 6 मधील कारखान्यातील कामगार संख्या		काम केलेल्या ग्राम विनांची एकूण संख्या (हजारात)	प्रपत्र न पाठविणारे चालू कारखाने	
			नोंदणी झालेले	बंद	प्रपत्रे पाठविणारे चालू	एकूण	पैकी स्त्रिया		संख्या	कामगार संख्या
21	धातूचे ओतकाम (सोने, चांदी इतर धातूपासून बनविणे)	272	4	1	3	60	2	18	0	0
22	फॅब्रिकेटेड स्ट्रक्चरल धातू उत्पादन (रोलिंग शटर दरवाजा, खिडक्या, तिजो-या इत्यादी)	281	2	0	0	0	0	0	2	508
23	इतर फॅब्रिकेटेड धातूचे उत्पादन (शेतीची अवजारे बोल्ट, कुलूपे इत्यादी)	289	3	0	0	0	0	0	3	51
24	विशेष उपयोगासाठी यंत्र व यंत्र सामग्रीचे उत्पादन (शेतीच्या उपयोगासाठी)	292	1	0	0	0	0	0	1	14
25	इलेक्ट्रीक मोटार, जनरेटर ट्रान्सफॉर्मर इत्यादी वस्तूचे उत्पादन	311	1	0	0	0	0	0	1	20
26	वायरचे उत्पादन	313	1	0	0	0	0	0	1	10
27	विद्युत घट प्रायमरी सेल्स आणि बॅटरीज यांची निर्मिती	314	1	0	0	0	0	0	1	10
28	इतर विद्युत उपकरणांचे उत्पादन	319	1	0	1	14	0	3	0	0
29	इलेक्ट्रॉनिक वस्तूचे उत्पादन जसे, दूरचित्रवाणी संच, रेडिओ इत्यादी	322	1	1	0	0	0	0	0	0
30	पाण्याची साठवणूक शुद्धीकरण व पुरवठा	410	3	0	2	18	0	5	1	21
31	मोटार वाहने दुरुस्ती व देखभाल	502	13	1	9	349	23	122	3	304
32	पेट्रोलियम पदार्थांची किरकोळ विक्री	505	5	1	0	0	0	0	4	74
33	बिगर शेतकी पुनर्निर्माण उत्पादने ,टाकाऊ, भंगार सामान, यांची घाऊक विक्री	514	1	0	1	35	0	11	0	0
34	वाहतूक व वाहतूकाला सहायक सुविधा (ट्रॅक्टर, एजन्सीज इत्यादी)	630	1	0	1	15	0	5	0	0
	जिल्हा एकूण	***	417	34	157	7490	342	1579	226	4999

टिप :- धुळे व नंदुरबार जिल्हयाची एकत्रित माहिती दर्शविली आहे.

आधार : औद्योगिक सुरक्षा व आरोग्य संचालनालय, महाराष्ट्र राज्य, मुंबई

तक्ता क्रमांक 9.2

रोजगार व स्वयंरोजगार मार्गदर्शन केंद्रातील आकडेवारी

जिल्हा :- नंदुरबार

संदर्भ वर्ष :- 2008

अ.क्र.	बाब	संख्या
1	2	3
1	जाहीर केलेल्या रिकाम्या जागांची संख्या	759
2	रोजगार स्वयंरोजगार मार्गदर्शक केंद्राचा उपयोग करणारे मालक	46
3	मागील वर्ष अखेरीस पटावरील उमेदवार	20681
4	चालू वर्षात नवीन नोदणी केलेले उमेदवार	5032
5	नोकरी मिळालेले उमेदवार	4
6	वर्ष अखेरीस पटावरील उमेदवारांची संख्या	20147
7	नोकरी मिळालेले उमेदवार	
	अ) खाजगी क्षेत्र	3
	ब) सार्वजनिक क्षेत्र	1
	क) एकूण	4
8	नोकरी मिळालेले उमेदवार	
	अ) अनुसूचित जाती / अनुसूचित जमाती	1
	ब) इतर	3
	क) एकूण	4
9	रोजगार स्वयंरोजगार योजने अंतर्गत लाभ प्राप्त झालेले उमेदवार	-
	अ) रोजगार	4
	ब) स्वयंरोजगार	12
10	रोजगार स्वयंरोजगार मार्गदर्शक केंद्रातील व्यवसाय मार्गदर्शन केंद्र	
	1) वैयक्तिक मार्गदर्शन/व्यक्तीशः अगर गटामध्ये सल्ला दिलेले	228
	2) रोजगार स्वयंरोजगार मार्गदर्शक केंद्रामध्ये घेण्यात आलेल्या गटांची चर्चा	12
	3) मार्गदर्शन केलेल्या अर्जदारांना नोकरी विषयी/प्रशिक्षणासाठी/उमेदवारासाठी दिलेल्यांची संख्या	32

टिप :- नुतनीकरण न केल्यामुळे कमी झालेले उमेदवार वजा करून वर्षअखेरीस पटावरील उमेदवारांची संख्या देण्यात आली आहे.

आधार : रोजगार व स्वयंरोजगार मार्गदर्शन अधिकारी, नंदुरबार.

तक्ता क्रमांक 9.3

शासकीय व स्थानिक स्वराज्य संस्थातील कर्मचाऱ्यांची संख्या

जिल्हा : नंदुरबार

संदर्भ वर्ष - 2007

अ. क्र.	बाब	पदांचा तपशिल	शासकीय	जिल्हा-परिषद	महानगर-पालिका	नगर-परिषद
1	2	3	4	5	6	7
1	वर्ग - अ	एकूण मंजूर पदे भरलेली पदे पैकी स्त्रीया	225 191 12	197 190 8	0 0 0	1 1 0
2	वर्ग - ब	एकूण मंजूर पदे भरलेली पदे पैकी स्त्रीया	598 476 22	454 373 83	0 0 0	14 7 1
3	वर्ग - क	एकूण मंजूर पदे भरलेली पदे पैकी स्त्रीया	4777 3718 559	4751 4089 1060	0 0 0	583 407 65
4	वर्ग - ड	एकूण मंजूर पदे भरलेली पदे पैकी स्त्रीया	2172 1507 195	645 535 143	0 0 0	690 624 203
5	एकूण	एकूण मंजूर पदे भरलेली पदे पैकी स्त्रीया	7772 5892 788	6047 5187 1294	0 0 0	1288 1039 269
6	* इतर वर्ग - ई कर्मचारी	एकूण मंजूर पदे भरलेली पदे पैकी स्त्रीया	1183 850 32	4462 4124 3976	0 0 0	57 52 9
7	एकूण	एकूण मंजूर पदे (5 +6) भरलेली पदे पैकी स्त्रीया	8955 6742 820	10509 9311 5270	0 0 0	1345 1091 278

टीप 1) \* ' इतर 'यामध्ये कार्यव्यही आस्थापनेवरील, आकस्मिक खर्चातील रोजगार दिले जाणारे, रोजंदारीवरील, अंशकालीन, मानसेवी आणि वरील वर्गात समाविष्ट न झालेले कर्मचारी यांचा समावेश आहे.  
आधार : अर्थ व सांख्यिकी संचालनालय, मुंबई.



तक्ता क्रमांक 9.4

निरनिराळ्या उद्योगातील रोजगार

जिल्हा :- नंदुरबार

संदर्भ वर्ष :- 2008-09

अ. क्र.	उद्योगाचे नांव	राष्ट्रीय उद्योग संकेतांक	एकूण आस्थापनांची संख्या	माहिती देणाऱ्या आस्थापनांची संख्या	कर्मचारी संख्या			
					शासकीय	निम-शासकीय	खाजगी	एकूण
1	2	3	4	5	6	7	8	9
1	कृषि	14020	15	13	956	560	0	1516
2	खाणकाम	40102	1	1	45	0	0	45
3	वस्तू निर्माण	17111	3	2	10	0	2450	2460
4	बीज निर्मिती, गॅस, पाणी व सांडपाणी सेवा	75113	7	5	25	870	0	895
5	बांधकाम	45201	5	2	450	159	0	609
6	घाऊक व किरकोळ व्यापार व हॉटेल व्यवसाय	4	4	3	0	0	60	60
7	परिवहन, गोदामे आणि दळणवळण	63031	5	3	85	910	0	995
8	वित्त पुरवठा, विमा, स्थावर मालमत्ता आणि व्यापार विषयक सेवा	65110 ते 66010	48	35	495	206	210	911
9	सामूहिक, सामाजिक व व्यक्तीगत सेवा	65110 ते 66010	108	85	4682	4940	2554	7494
जिल्हा एकूण		XX	196	149	6748	7645	5274	19667

आधार : रोजगार व स्वयंरोजगार मार्गदर्शन अधिकारी, नंदुरबार.

तक्ता क्रमांक 9.5  
कृषि व बिगर कृषि उद्योग

जिल्हा : नंदुरबार

आर्थिक गणना- 2005

अ.क्र.	बाब	* कृषि उद्योग			बिगर कृषिउद्योग			कृषि व बिगर कृषि एकूण		
		ग्रामीण	नागरी	एकूण	ग्रामीण	नागरी	एकूण	ग्रामीण	नागरी	एकूण
1	2	3	4	5	6	7	8	9	10	11
1	उद्योगांची संख्या									
	1.1. स्वकार्यरत उद्योग **	389	176	565	10880	8604	19484	11269	8780	20049
	1.2 आस्थापना ***	56	121	177	5985	3786	9771	6041	3907	9948
	1.3 एकूण	445	297	742	16865	12390	29255	17310	12687	29997
2	मालकीच्या प्रकारानुसार एकूण उद्योग (संख्या)									
	2.1 सहकारी	2	0	2	139	157	296	141	157	298
	2.2. सार्वजनिक	2	1	3	4097	390	4487	4099	391	4490
	2.3 खाजगी	441	296	737	12629	11843	24472	13070	12139	25209
3	मालकाचा विशेष सामाजिक गट (एकूण संस्थेशी टक्केवारी)									
	3.1. अनुसूचित जाती	1.57	13.13	6.20	4.21	3.91	4.08	4.14	4.12	4.13
	3.2 अनुसूचित जमाती	34.38	8.75	24.12	26.1	4.48	16.94	26.31	4.58	17.12
4	जागेविरहित कार्यान्वीत असलेल्या उद्योगाची एकूणशी टक्केवारी	55.73	24.58	43.26	9.3	25.45	16.14	10.49	25.43	16.81
5	शक्तीवर चालणाऱ्या उद्योगाची एकूणशी टक्केवारी	1.35	18.52	8.22	10.23	12.41	11.15	10.00	12.56	11.08
6	सर्वसाधारणपणे काम करणा-या कामगारांची संख्या									
	6.1 एकूण कामगार	751	774	1525	33905	27490	61395	34656	28264	62920
	6.2 वेतनावर काम करणारे कामगार	103	335	438	20375	13807	34182	20478	14142	34620
	6.3 वेतनावरील कामगारांची एकूण कामगारांशी टक्केवारी	13.71	43.28	28.72	60.09	50.23	55.68	59.09	50.04	55.02
	6.4 कामगारांची प्रति उद्योग सरासरी संख्या	1.69	2.61	2.06	2.01	2.22	2.10	2.00	2.23	2.10

आधार : अर्थ व सांख्यिकी संचालनालय, मुंबई.

तक्ता क्रमांक 9.6

प्रमुख उद्योग गटनुसार उद्योगांची आणि नियमित काम करणाऱ्या कामगारांची संख्या

जिल्हा : नंदुरबार

(आर्थिक गणना - 2005)

अ. क्र.	बाब	ग्रामीण		नागरी		एकूण	
		उद्योग	कामगार	उद्योग	कामगार	उद्योग	कामगार
1	2	3	4	5	6	7	8
1	कृषि	445	751	297	774	742	1525
2	खनिज उत्पादन व खाणकाम	8	132	21	45	29	177
3	वस्तुनिर्माण	2681	6431	2119	3945	4800	10376
4	बीज, गॅस आणि पाणी पुरवठा	18	49	16	42	34	91
5	बांधकाम	173	265	95	208	268	473
6	विक्री, देखभाल व दुरुस्ती	153	225	528	1034	681	1259
7	घाऊक व्यापार	269	380	764	1246	1033	1626
8	किरकोळ व्यापार	7017	9964	5760	8941	12777	18905
9	उपहारगृहे आणि हॉटेल्स	263	653	277	867	540	1520
10	वाहतूक साठवणी आणि गोदाम विषयक	165	255	271	1389	436	1644
11	दळणवळण	240	327	255	450	495	777
12	सेवा संबंधी आर्थिक व्यवहारातील मध्यस्थ (डुवा)	124	467	153	993	277	1460
13	स्थावर मालमत्ता आणि व्यावसायिक सेवा	332	440	631	935	963	1375
14	लोकप्रशासन व संरक्षण	714	2334	220	3628	934	5962
15	शिक्षण	2729	8875	197	1983	2926	10858
16	आरोग्य आणि सामाजिक सेवा	627	1489	304	625	931	2114
17	सामुहिक, सामाजिक व व्यक्तीगत सेवा	1352	1619	779	1159	2131	2778
18	इतर सेवा (इतरत्र)	0	0	0	0	0	0
19	बिगर कृषी उद्योग गट (एकूण)	16865	33905	12390	27490	29255	61395
	सर्व प्रमुख उद्योग गट (एकूण)	17310	34656	12687	28264	29997	62920

आधार : अर्थ व सांख्यिकी संचालनालय, महाराष्ट्र शासन, मुंबई.

तक्ता क्रमांक 9.7

महत्वाच्या उद्योग गटानुसार कृषि व बिगर कृषी आस्थापनांची व त्यातील कामगारांची संख्या

जिल्हा : नंदुरबार

(आर्थिक गणना - 2005)

अ. क्र.	उद्योग गट संकेतकोड	उद्योग गट	आस्थापना			आस्थापनेवरील कामगार		
			ग्रामीण	नागरी	एकूण	ग्रामीण	नागरी	एकूण
1	2	3	4	5	6	7	8	9
1	0	कृषी	56	121	177	103	335	438
2	1	खाणकाम व दगडकाम	6	3	9	121	14	135
3	2 व 3	वस्तुनिर्माण	327	666	993	3521	1356	4877
4	4	बीज, गॅस व पाणीपुरवठा	17	6	23	39	27	66
5	5	बांधकाम	28	31	59	89	106	195
6	6	घाऊक व्यापार	45	198	243	100	353	453
7	6	किरकोळ व्यापार	909	1572	2481	2511	2770	5281
8	6	उपहारगृह व हॉटेल्स	123	195	318	296	528	824
9	7	वाहतूक साठवण व गोदामविषयक	61	79	140	134	1131	1265
10	7	दळणवळण	108	81	189	176	187	363
11	8	वित्तीय, विमा, स्थावर मालमत्ता आणि व्यावसायिक सेवा	171	278	449	536	1196	1732
12	9	सामुहिक, सामाजिक व व्यक्तीगत सेवा	336	180	516	437	297	734
13	10	इतर	3854	497	4351	12415	5842	18257
		एकूण	6041	3907	9948	20478	14142	34620

आधार : अर्थ व सांख्यिकी संचालनालय, महाराष्ट्र शासन, मुंबई.

**तक्ता क्रमांक 10.1**  
**शैक्षणिक संस्थांची (शाळा / महाविद्यालय इ.) संख्या**

जिल्हा: नंदुरबार.

सन 2008-09

अ. क्र	तालुका	बाब	प्राथमिक संस्था					माध्यमिक संस्था				
			शासकीय	स्थानिक संस्था	खाजगी		एकूण	शासकीय	स्थानिक संस्था	खाजगी		एकूण
					अनुदानित	विना अनुदानित				अनुदानित	विना अनुदानित	
1	2	3	4	5	6	7	8	9	10	11	12	13
1	अक्कलकुवा	एकूण	25	301	16	8	350	12	0	23	12	47
		पैकी मुलीकरीता	3	2	2	0	7	0	0	0	0	0
2	अक्राणी	एकूण	17	290	15	2	324	11	0	11	7	29
		पैकी मुलीकरीता	2	0	2	0	4	1	0	1	0	2
3	तळोदा	एकूण	8	137	18	4	167	7	0	15	6	28
		पैकी मुलीकरीता	0	3	2	0	5	1	0	1	0	2
4	शहादा	एकूण	12	247	55	27	341	9	1	51	23	84
		पैकी मुलीकरीता	2	6	6	0	14	0	0	2	0	2
5	नंदुरबार	एकूण	18	188	31	22	259	4	1	63	19	87
		पैकी मुलीकरीता	3	2	1	0	6	1	0	5	0	6
6	नवापूर	एकूण	26	252	4	8	290	12	0	40	25	77
		पैकी मुलीकरीता	2	3	0	0	5	1	0	1	0	2
एकूण जिल्हा		एकूण	106	1415	139	71	1731	55	2	203	92	352
		पैकी मुलीकरीता	12	16	13	0	41	4	0	10	0	14

तक्ता क्रमांक 10.1 पुढे चालू  
शैक्षणिक संस्थांची (शाळा / महाविद्यालय इ.) संख्या

जिल्हा: नंदुरबार.

सन 2008-09

अ. क्र	तालुका	बाब	उच्च माध्यमिक संस्था					महाविद्यालये (सर्व)					एकूण शैक्षणिक संस्थांची संख्या
			शासकीय	स्थानिक संस्था	खाजगी		एकूण	शासकीय	स्थानिक संस्था	खाजगी		एकूण	
					अनुदानित	विना अनुदानित				अनुदानित	विना अनुदानित		
1	2	3	14	15	16	17	18	19	20	21	22	23	24
1	अक्कलकुव	एकूण	6	0	4	5	15	0	0	4	2	6	418
		पैकी मुलीकरीता	0	0	0	0	0	0	0	0	0	0	7
2	अक्राणी	एकूण	4	0	2	1	7	0	0	1	0	1	361
		पैकी मुलीकरीता	1	0	0	0	1	0	0	0	0	0	7
3	तळोदा	एकूण	1	0	4	0	5	0	0	2	0	2	202
		पैकी मुलीकरीता	0	0	0	0	0	0	0	0	0	0	7
4	शहादा	एकूण	0	1	14	2	17	0	0	4	9	13	455
		पैकी मुलीकरीता	0	0	0	0	0	0	0	1	0	1	17
5	नंदुरबार	एकूण	2	0	20	3	25	0	0	6	6	12	383
		पैकी मुलीकरीता	1	0	0	0	1	0	0	1	0	1	14
6	नवापूर	एकूण	1	0	10	1	12	0	0	3	0	3	382
		पैकी मुलीकरीता	0	0	0	0	0	0	0	0	0	0	7
एकूण		एकूण	14	1	54	12	81	0	0	20	17	37	2201
जिल्हा		पैकी मुलीकरीता	2	0	0	0	2	0	0	2	0	2	59

आधार - 1) उप कुलसचिव उत्तर महाराष्ट्र विद्यापीठ, जळगाव.

2) शिक्षणाधिकारी प्राथ. / माध्य.जि.प. नंदुरबार

3) प्रकल्प अधिकारी, एकात्मिक आदिवासी विकास प्रकल्प, नंदुरबार / तळोदा यांच्याकडील शासकीय / शासकीय / अनुदानित आश्रमशाळांची माहिती घेतली आहे.

तक्ता क्रमांक 10.2  
शैक्षणिक संस्थेतील शिक्षक

जिल्हा: नंदुरबार.

सन 2008-09

अ. क्र	तालुका	बाब	प्राथमिक शिक्षक					माध्यमिक शिक्षक				
			शासकीय	स्थानिक संस्था	खाजगी		एकूण	शासकीय	स्थानिक संस्था	खाजगी		एकूण
					अनुदानित	विना अनुदानित				अनुदानित	विना अनुदानित	
1	2	3	4	5	6	7	8	9	10	11	12	13
1	अक्कलकुवा	एकूण	80	730	54	24	888	25	0	272	60	357
		पैकी स्त्रिया	14	50	14	4	82	0	0	60	12	72
2	अक्राणी	एकूण	68	601	58	6	733	22	0	106	35	163
		पैकी स्त्रिया	12	20	15	2	49	2	0	18	8	28
3	तळोदा	एकूण	37	464	26	13	540	25	0	243	30	298
		पैकी स्त्रिया	10	120	7	4	141	1	0	58	6	65
4	शहादा	एकूण	59	809	57	92	1017	31	27	717	115	890
		पैकी स्त्रिया	15	230	19	30	294	1	7	213	34	255
5	नंदुरबार	एकूण	37	604	223	70	934	20	11	859	95	985
		पैकी स्त्रिया	19	264	100	35	418	0	5	248	28	281
6	नवापूर	एकूण	84	637	138	24	883	57	0	366	125	548
		पैकी स्त्रिया	30	219	45	10	304	2	0	94	37	133
एकूण जिल्हा		एकूण	365	3845	556	229	4995	180	38	2563	460	3241
		पैकी स्त्रिया	100	903	200	85	1288	6	12	691	125	834

तक्ता क्रमांक 10.2 पुढे चालू  
शैक्षणिक संस्थेतील शिक्षक

जिल्हा: नंदुरबार.

सन 2008-09

अ. क्र	तालुका	बाब	उच्च माध्यमिक शिक्षक					महाविद्यालयातील शिक्षक (सर्व)					एकूण शिक्षकांची संख्या
			शासकीय	स्थानिक संस्था	खाजगी		एकूण	शासकीय	स्थानिक संस्था	खाजगी		एकूण	
					अनुदानित	विना अनुदानित				अनुदानित	विना अनुदानित		
1	2	3	14	15	16	17	18	19	20	21	22	23	24
1	अक्कलकुवा	एकूण	4	0	33	12	49	0	0	44	22	66	1360
		पैकी स्त्रिया	0	0	6	2	8	0	0	3	0	3	165
2	अक्राणी	एकूण	2	0	32	3	37	0	0	11	0	11	944
		पैकी स्त्रिया	0	0	5	0	5	0	0	1	0	1	83
3	तळोदा	एकूण	7	0	32	0	39	0	0	30	0	30	907
		पैकी स्त्रिया	0	0	19	0	19	0	0	2	0	2	227
4	शहादा	एकूण	2	9	142	6	159	0	0	100	96	196	2262
		पैकी स्त्रिया	0	1	32	2	35	0	0	21	21	42	626
5	नंदुरबार	एकूण	15	0	162	9	186	0	0	164	34	198	2303
		पैकी स्त्रिया	1	0	37	2	40	0	0	22	13	35	774
6	नवापूर	एकूण	7	0	63	1	71	0	0	39	0	39	1541
		पैकी स्त्रिया	0	0	13	0	13	0	0	14	0	14	464
एकूण जिल्हा		एकूण	37	9	464	31	541	0	0	388	152	540	9317
		पैकी स्त्रिया	1	1	112	6	120	0	0	63	34	97	2339

आधार - 1) उप कुलसचिव उत्तर महाराष्ट्र विद्यापीठ, जळगांव.

2) शिक्षणाधिकारी प्राथ. / माध्य.जि.प. नंदुरबार

3) प्रकल्प अधिकारी, एकात्मिक आदिवासी विकास प्रकल्प, नंदुरबार / तळोदा यांच्याकडील शासकीय / शासकीय / अनुदानित आश्रमशाळांची माहिती घेतली आहे.



तक्ता क्रमांक 10.3

शैक्षणिक संस्थेतील विद्यार्थ्यांची संख्या

जिल्हा: नंदुरबार.

सन 2008-09

अ. क्र	तालुका	बाब	प्राथमिक विद्यार्थी					माध्यमिक विद्यार्थी				
			शासकीय	स्थानिक संस्था	खाजगी		एकूण	शासकीय	स्थानिक संस्था	खाजगी		एकूण
					अनुदानित	विना अनुदानित				अनुदानित	विना अनुदानित	
1	2	3	4	5	6	7	8	9	10	11	12	13
1	अक्कलकुवा	एकूण	1320	17299	318	250	19187	5153	0	12026	720	17899
		पैकी मुली	534	8486	114	110	9244	2435	0	5249	216	7900
2	अक्राणी	एकूण	1356	13834	1081	200	16471	4697	0	4753	210	9660
		पैकी मुली	588	6225	456	94	7363	2576	0	1785	63	4424
3	तळोदा	एकूण	248	13154	371	350	14123	3194	0	9395	180	12769
		पैकी मुली	109	5896	154	175	6334	1664	0	4100	54	5818
4	शहादा	एकूण	201	26354	4078	1627	32260	3565	486	28555	690	33296
		पैकी मुली	90	9736	1835	810	12471	1365	145	12657	207	14374
5	नंदुरबार	एकूण	1740	18512	11463	1431	33146	594	284	31643	570	33091
		पैकी मुली	829	8578	5122	702	15231	297	85	14200	171	14753
6	नवापूर	एकूण	5090	14300	7113	500	27003	1720	0	16977	750	19447
		पैकी मुली	2468	7231	3471	241	13411	836	0	7638	225	8699
एकूण जिल्हा		एकूण	9955	103453	24424	4358	142190	18923	770	103349	3120	126162
		पैकी मुली	4618	46152	11152	2132	64054	9173	230	45629	936	55968

तक्ता क्रमांक 10.3 पुढे चालू  
शैक्षणिक संस्थेतील विद्यार्थ्यांची संख्या

जिल्हा: नंदुरबार.

सन 2008-09

अ. क्र	तालुका	बाब	उच्च माध्यमिक विद्यार्थी					महाविद्यालयातील विद्यार्थी (सर्व)					एकूण विद्यार्थी संख्या
			शासकीय	स्थानिक संस्था	खाजगी		एकूण	शासकीय	स्थानिक संस्था	खाजगी		एकूण	
					अनुदानित	विना अनुदानित				अनुदानित	विना अनुदानित		
1	2	3	14	15	16	17	18	19	20	21	22	23	24
1	अक्कलकुवा	एकूण	298	0	1658	1445	3401	0	0	1223	255	1478	41965
		पैकी मुली	120	0	492	434	1046	0	0	370	76	446	18636
2	अक्राणी	एकूण	205	0	475	69	749	0	0	477	0	477	27357
		पैकी मुली	142	0	91	21	254	0	0	121	0	121	12162
3	तळोदा	एकूण	162	0	1362	0	1524	0	0	891	0	891	29307
		पैकी मुली	39	0	408	0	447	0	0	157	0	157	12756
4	शहादा	एकूण	125	329	5436	237	6127	0	0	3028	2331	5359	77042
		पैकी मुली	0	72	1631	71	1774	0	0	1169	650	1819	30438
5	नंदुरबार	एकूण	395	0	6208	339	6942	0	0	4921	477	5398	78577
		पैकी मुली	200	0	1862	102	2164	0	0	1695	135	1830	33978
6	नवापूर	एकूण	207	0	4358	1171	5736	0	0	1442	0	1442	53628
		पैकी मुली	95	0	1382	51	1528	0	0	459	0	459	24097
एकूण जिल्हा		एकूण	1392	329	19497	3261	24479	0	0	11982	3063	15045	307876
		पैकी मुली	596	72	5866	679	7213	0	0	3971	861	4832	132067

आधार - 1) उप कुलसचिव उत्तर महाराष्ट्र विद्यापीठ, जळगांव.

2) शिक्षणाधिकारी प्राथ. / माध्य. जि. प. नंदुरबार

3) प्रकल्प अधिकारी, एकात्मिक आदिवासी विकास प्रकल्प, नंदुरबार / तळोदा यांच्याकडील

शासकीय / शासकीय / अनुदानित आश्रमशाळांची माहिती घेतली आहे.

तक्ता क्रमांक 10.4

शैक्षणिक संस्थातील अनुसुचित जातीतील विद्यार्थ्यांची संख्या

जिल्हा: नंदुरबार.

सन 2008-09

अ. क्र	तालुका	बाब	प्राथमिक विद्यार्थी					माध्यमिक विद्यार्थी				
			शासकीय	स्थानिक संस्था	खाजगी		एकूण	शासकीय	स्थानिक संस्था	खाजगी		एकूण
					अनुदानित	विना अनुदानित				अनुदानित	विना अनुदानित	
1	2	3	4	5	6	7	8	9	10	11	12	13
1	अक्कलकुवा	एकूण	10	136	0	25	171	5	0	227	20	252
		पैकी मुली	3	64	0	5	72	1	0	71	6	78
2	अक्राणी	एकूण	12	181	1	23	217	4	0	179	19	202
		पैकी मुली	5	73	0	4	82	1	0	86	6	93
3	तळोदा	एकूण	4	266	1	55	326	9	0	654	15	678
		पैकी मुली	3	139	0	13	155	1	0	266	5	272
4	शाहादा	एकूण	26	1045	90	150	1311	6	49	2168	43	2266
		पैकी मुली	14	509	27	33	583	3	20	1035	13	1071
5	नंदुरबार	एकूण	3	855	849	201	1908	10	51	1719	11	1791
		पैकी मुली	0	387	432	52	871	1	22	769	3	795
6	नवापूर	एकूण	5	153	94	26	278	5	0	497	37	539
		पैकी मुली	1	77	39	11	128	1	0	214	11	226
एकूण जिल्हा		एकूण	60	2636	1035	480	4211	39	100	5444	145	5728
		पैकी मुली	26	1249	498	118	1891	8	42	2441	44	2535

तक्ता क्रमांक 10.4 पुढे चालू  
शैक्षणिक संस्थातील अनुसूचित जातीतील विद्यार्थ्यांची संख्या

जिल्हा: नंदुरबार.

सन 2008-09

अ. क्र.	तालुका	बाब	उच्च माध्यमिक विद्यार्थी					महाविद्यालयातील विद्यार्थी (सर्व)					एकूण विद्यार्थी संख्या
			शासकीय	स्थानिक संस्था	खाजगी		एकूण	शासकीय	स्थानिक संस्था	खाजगी		एकूण	
					अनुदानित	विना अनुदानित				अनुदानित	विना अनुदानित		
1	2	3	14	15	16	17	18	19	20	21	22	23	24
1	अक्कलकुवा	एकूण	0	0	113	108	221	0	0	31	5	36	680
		पैकी मुली	0	0	34	32	66	0	0	14	0	14	230
2	अक्राणी	एकूण	0	0	12	3	15	0	0	18	0	18	452
		पैकी मुली	0	0	4	1	5	0	0	4	0	4	184
3	तळीदा	एकूण	0	0	55	0	55	0	0	58	0	58	1117
		पैकी मुली	0	0	16	0	16	0	0	22	0	22	465
4	शहादा	एकूण	0	22	359	18	399	0	0	247	138	385	4361
		पैकी मुली	0	7	108	2	117	0	0	73	39	112	1883
5	नंदुरबार	एकूण	0	0	412	23	435	0	0	412	31	443	4577
		पैकी मुली	0	0	124	7	131	0	0	130	10	140	1937
6	नवापूर	एकूण	0	0	112	79	191	0	0	48	0	48	1056
		पैकी मुली	0	0	34	24	58	0	0	19	0	19	431
	एकूण जिल्हा	एकूण	0	22	1063	231	1316	0	0	814	174	988	12243
		पैकी मुली	0	7	320	66	393	0	0	262	49	311	5130

आधार - 1) उप कुलसचिव उत्तर महाराष्ट्र विद्यापीठ, जळगांव.

2) शिक्षणाधिकारी प्राथ. / माध्य.जि.प. नंदुरबार

3) प्रकल्प अधिकारी, एकात्मिक आदिवासी विकास प्रकल्प, नंदुरबार / तळोदा यांच्याकडील शासकीय / शासकीय / अनुदानित आश्रमशाळांची माहिती घेतली आहे.

तक्ता क्रमांक 10.5  
शैक्षणिक संस्थातील अनुसूचित जमातीतील विद्यार्थ्यांची संख्या

जिल्हा: नंदुरबार.

सन 2008-09

अ. क्र.	तालुका	बाब	प्राथमिक विद्यार्थी					माध्यमिक विद्यार्थी				
			शासकीय	स्थानिक संस्था	खाजगी		एकूण	शासकीय	स्थानिक संस्था	खाजगी		एकूण
					अनुदानित	विना अनुदानित				अनुदानित	विना अनुदानित	
1	2	3	4	5	6	7	8	9	10	11	12	13
1	अक्कलकुटी	एकूण	1320	15007	318	453	17098	5153	0	9303	484	14940
		पैकी मुली	534	7494	114	197	8339	2435	0	4143	228	6806
2	अक्राणी	एकूण	1356	11139	1095	0	13590	4697	0	4241	161	9099
		पैकी मुली	588	5413	432	0	6433	2576	0	1584	76	4236
3	तळोदा	एकूण	248	11166	158	184	11756	3194	0	5041	82	8317
		पैकी मुली	109	5153	46	77	5385	1664	0	2170	38	3872
4	शहादा	एकूण	201	14233	567	1507	16508	3565	31	9475	198	13269
		पैकी मुली	90	6793	199	695	7777	1665	15	3884	84	5648
5	नंदुरबार	एकूण	1740	10108	6119	3625	21592	594	31	11667	196	12488
		पैकी मुली	829	4831	2702	1619	9981	297	23	4991	84	5395
6	नवापूर	एकूण	5090	12888	5918	650	24546	1720	0	12559	530	14809
		पैकी मुली	2468	6457	2931	325	12181	836	0	5695	225	6756
	एकूण	एकूण	9955	74541	14175	6419	105090	18923	62	52286	1651	72922
	जिल्हा	पैकी मुली	4618	36141	6424	2913	37915	9473	38	22467	735	32713

तक्ता क्रमांक 10.5 पृष्ठ चालू  
शैक्षणिक संस्थातील अनुसुचित जमातीतील विद्यार्थ्यांची संख्या

जिल्हा: नंदुरबार.

सन 2008-09

अ. क्र.	तालुका	बाब	उच्च माध्यमिक विद्यार्थी					महाविद्यालयातील विद्यार्थी (सर्व)					एकूण विद्यार्थी संख्या
			शासकीय	स्थानिक संस्था	खाजगी		एकूण	शासकीय	स्थानिक संस्था	खाजगी		एकूण	
					अनुदानित	विना अनुदानित				अनुदानित	विना अनुदानित		
1	2	3	14	15	16	17	18	19	20	21	22	23	24
1	अक्कलकुर	एकूण	292	0	967	782	2041	0	0	993	16	1009	35088
		पैकी मुली	120	0	285	235	640	0	0	255	1	256	16041
2	अक्राणी	एकूण	196	0	392	50	638	0	0	413	0	413	23740
		पैकी मुली	142	0	66	15	223	0	0	105	0	105	10997
3	तळोदा	एकूण	124	0	512	0	636	0	0	594	0	594	21303
		पैकी मुली	39	0	151	0	190	0	0	136	0	136	9583
4	शहादा	एकूण	109	74	1159	51	1393	0	0	728	317	1045	32215
		पैकी मुली	0	15	348	15	378	0	0	167	52	219	14022
5	नंदुरबार	एकूण	395	0	1366	75	1836	0	0	1321	229	1550	37466
		पैकी मुली	200	0	410	22	632	0	0	243	47	290	16298
6	नवापूर	एकूण	186	0	3341	878	4405	0	0	1021	0	1021	44781
		पैकी मुली	95	0	1137	11	1243	0	0	274	0	274	8273
	एकूण	एकूण	1302	74	7737	1836	10949	0	0	5070	562	5632	194593
	जिल्हा	पैकी मुली	596	15	2397	298	3306	0	0	1180	100	1280	75214

आधार - 1) उप कुलसचिव उत्तर महाराष्ट्र विद्यापीठ, जळगांव.

2) शिक्षणाधिकारी प्राथ. / माध्य.जि.प. नंदुरबार

3) प्रकल्प अधिकारी, एकात्मिक आदिवासी विकास प्रकल्प, नंदुरबार / तळोदा यांच्याकडील

शासकीय / शासकीय / अनुदानित आश्रमशाळांची माहिती घेतली आहे.

तक्ता क्रमांक 10.6

शारिरीक शिक्षण महाविद्यालये, क्रिडांगणे, क्रिडा संस्था आणि क्रिडा शिष्यवृत्तीधारक

जिल्हा : नंदुरबार.

संदर्भ वर्ष - 2008-09

अ. क्र.	तालुका	शारीरीक शिक्षण महा-विद्यालये (संख्या)	अधिकृत क्रिडांगणे, व्यायामशाळा		खेळाच्या स्टेडियम-ची (संख्या)	अधिकृत जलतरण तलाव संख्या	वर्षात घेतलेली क्रिडा प्रशिक्षण शिबीरे (संख्या)	राज्य पातळीवर निवड झालेल्या खेळाडूंची संख्या		क्रिडा शिष्यवृत्ती धारकांची संख्या	
			क्रिडांगणे	व्यायाम शाळा				एकूण	पैकी मुली	एकूण	पैकी मुली
1	2	3	4	5	6	7	8	9	10	11	12
1	अक्कलकुवा	0	8	2	0	0	1	0	0	0	0
2	अक्राणी	0	4	2	0	0	1	0	0	0	0
3	तळेदा	0	9	5	0	0	1	0	0	0	0
4	शहादा	0	20	16	0	0	2	8	2	0	0
5	नंदुरबार	1	23	20	1	1	3	32	12	0	0
6	नवापूर	0	12	15	1	0	3	48	12	0	0
एकूण जिल्हा		1	76	60	2	1	11	88	26	0	0

आधार : जिल्हा क्रिडा अधिकारी, नंदुरबार.

**तक्ता क्रमांक 10.7**  
**इयत्तानिहाय विद्यार्थ्यांची संख्या**

जिल्हा : नंदुरबार

संदर्भ वर्ष - 30 सप्टेंबर, 2009

अ.क्र.	तालुका	इयत्ता						
		1 ली	2 री	3 री	4 थी	5 वी	6 वी	7 वी
1	2	3	4	5	6	7	8	9
1	अक्कलकुवा	5533	5081	4832	4532	3689	3232	3029
2	अक्राणी	5370	4543	4014	3961	1913	1454	1452
3	तळोदा	4447	3734	3415	2938	2498	2311	2147
4	शहादा	9673	8733	8391	7332	6702	5868	5531
5	नंदुरबार	8296	7301	7104	6827	6848	6476	6507
6	नवापूर	5506	5404	5107	4801	4569	4280	4366
एकुण जिल्हा		38825	34796	32863	30391	26219	23621	23032

**तक्ता क्रमांक 10.7 (पुढे चालू)**

अ.क्र.	तालुका	इयत्ता					एकुण
		8 वी	9 वी	10 वी	11 वी	12 वी	
1	2	10	11	12	13	14	15
1	अक्कलकुवा	2639	2374	2134	1883	1545	40503
2	अक्राणी	1233	1075	1065	404	336	26820
3	तळोदा	1987	1769	1562	870	562	28240
4	शहादा	5371	5074	4398	3173	3002	73248
5	नंदुरबार	6242	5867	5286	3571	3342	73667
6	नवापूर	4233	4068	3864	2990	2801	51989
एकुण जिल्हा		21705	20227	18309	12891	11588	294467

आधार - 1) उप कुलसचिव उत्तर महाराष्ट्र विद्यापीठ, जळगांव.

2) शिक्षणाधिकारी प्राथ. / माध्य.जि.प. नंदुरबार

3) प्रकल्प अधिकारी, एकात्मिक आदिवासी विकास प्रकल्प, नंदुरबार / तळोदा यांच्याकडील शासकीय / शासकीय / अनुदानित आश्रमशाळांची माहिती घेतली आहे.



✓ तक्ता क्रमांक 11.1

सार्वजनिक व शासन सहाय्यीत वैद्यकीय सुविधांची माहिती

जिल्हा : नंदुरबार

संदर्भ वर्ष - 2008-09

अ.क्र.	तालुका	संख्या						
		रुग्णालये	दवाखाने	प्रसूतीगृहे	प्राथमिक आरोग्य केंद्रे	उपकेंद्रे	डॉक्टर व वैद्य	परिचारीका
1.	2	3	4	5	6	7	8	9
1	अक्कलकुवा	2	8	0	13	61	33	99
2	अक्राणी	2	2	0	13	50	24	85
3	तळोदा	2	5	0	4	27	25	53
4	शहादा	4	4	1	12	63	35	102
5	नंदुरबार	6	1	0	7	43	92	100
6	नवापूर	3	4	1	9	46	45	95
एकूण जिल्हा		19	24	2	58	290	254	534

पुढे चालू

✓ तक्ता क्रमांक 11.1 पुढे चालू

अ.क्र.	तालुका	खाटांची संख्या			उपचार केलेले आंतररुग्ण ('00)			उपचार केलेले बाह्यरुग्ण ('00)		
		एकूण	एकूण पैकी स्त्रियांसाठी	एकूण पैकी मुलांसाठी	पुरुष	स्त्रिया	मुले	पुरुष	स्त्रिया	मुले
1	2	10	11	12	13	14	15	16	17	18
1	अक्कलकुवा	108	52	27	18	17	6	371	371	48
2	अक्राणी	108	52	27	16	16	9	299	287	53
3	तळोदा	74	16	9	4	14	3	194	206	167
4	शहादा	132	58	30	18	20	5	634	571	81
5	नंदुरबार	242	28	29	213	284	204	290	405	278
6	नवापूर	154	36	24	45	69	21	587	556	151
एकूण जिल्हा		818	242	146	314	420	248	2375	2396	778

आधार : 1) जिल्हा शल्य चिकित्सक, नंदुरबार.

2) जिल्हा आरोग्य अधिकारी, जि.प., नंदुरबार.

3) मुख्याधिकारी, नगरपरिषद, नंदुरबार/तळोदा/शहादा/नवापूर.

तक्ता क्रमांक 11.2  
नोंदणी केलेल्या जन्म - मृत्यूची संख्या

जिल्हा : नंदुरबार

संदर्भ वर्ष : 2005

अ. क्र.	तालुका	एकूण ग्रामीण नागरी	नोंदलेल्या जन्मांची संख्या			नोंदलेल्या मृत्यूंची संख्या			बालमृत्यूंची संख्या		
			पुरुष	स्त्रीया	एकूण	पुरुष	स्त्रीया	एकूण	पुरुष	स्त्रीया	एकूण
1	2	3	4	5	6	7	8	9	10	11	12
1	अक्कलकुवा	एकूण	3360	2115	5475	521	277	798	0	0	44
		ग्रामीण	3360	2115	5475	521	277	798	0	0	44
		नागरी	0	0	0	0	0	0	0	0	0
2	अक्राणी	एकूण	4169	1874	6043	508	148	656	0	0	53
		ग्रामीण	4169	1874	6043	508	148	656	0	0	53
		नागरी	0	0	0	0	0	0	0	0	0
3	तळोदा	एकूण	1707	1478	3185	510	340	850	0	0	32
		ग्रामीण	1421	1225	2646	404	282	686	0	0	32
		नागरी	286	253	539	106	58	164	0	0	0
4	शहादा	एकूण	4222	3435	7657	1149	703	1852	0	0	71
		ग्रामीण	3113	2691	5804	975	604	1579			55
		नागरी	1109	744	1853	174	99	273			16
5	नंदुरबार	एकूण	3754	2934	6688	881	614	1495	0	0	34
		ग्रामीण	2100	1689	3789	559	408	967			30
		नागरी	1654	1245	2899	322	206	528			4
6	नवापूर	एकूण	2515	1969	4484	750	398	1148	0	0	14
		ग्रामीण	2082	1598	3680	658	349	1007			14
		नागरी	433	371	804	92	49	141			0
एकूण जिल्हा	एकूण	19727	13805	33532	4319	2480	6799	0	0	248	
	ग्रामीण	16245	11192	27437	3625	2068	5693	0	0	228	
	नागरी	3482	2613	6095	694	412	1106	0	0	20	

\*आधार : संचालक, आरोग्य सेवा संचालनालय, महाराष्ट्र राज्य, पुणे

तक्ता क्रमांक 11.3

विविध कारणानुसार मृत्यूंची संख्या -

जिल्हा : नंदुरबार

सन 2006-07

अ.क्र	मृत्यूचे कारण	मृत्यूंची संख्या
1	2	3
अ	<u>साथीचे विकार</u>	
1	हिवताप	15
2	विषमंज्वर	6
3	क्षयरोग	270
4	प्युमोनिया/श्वसन क्रियेसंबंधी	267
5	अमांश, अतिसार, गॅस्ट्रो	27
ब	<u>बिगर साथीचे विकार</u>	
1	एड्स	0
2	हृदय विकार	359
3	कर्करोग	117
4	बाळंतपणात मातेचा मृत्यु	15
5	पक्षघात	129
6	मुत्रपिंड विषयक	0
क	<u>अपघात</u>	
1	आत्महत्या	30
2	रहदारी वाहतूक	19
3	विद्युत धक्का	0
4	भाजणे/जळणे	25
5	इतर अपघात	54
ड	<u>इतर कारणे</u>	5466
	<u>एकूण मृत्यु</u>	<u>6799</u>

आधार : आरोग्य सेवा संचालनालय, महाराष्ट्र राज्य, पुणे

तक्ता क्रमांक 11.4

माताबाल संगोपन कार्यक्रम अंतर्गत लस टोचणी

जिल्हा : नंदुरबार

संवर्भ वर्ष : 2008-09

अ. क्र.	तालुका	बाब	त्रिगुणी लस	पोलीओ	बीसीजी	गोवर	द्विगुणी (डीटी)	घनुर्वात लस		
								10 वर्ष	16 वर्ष	गरोदर स्त्रिया
1	2	3	4	5	6	7	8	9	10	11
1	अक्कलकुवा	ग्रामीण	4575	4081	5078	4043	3894	4056	3573	5668
		एकूण	4644	4150	5365	4177	4394	4069	3585	5989
2	अक्राणी	ग्रामीण	4907	5349	5383	4114	3726	3471	3495	5264
		एकूण	4962	5404	5565	4187	3878	3716	3708	5498
3	तळोदा	ग्रामीण	4086	6301	3023	2804	3986	4817	3814	3297
		एकूण	4343	6558	3258	3222	4587	5372	4037	3729
4	शाहादा	ग्रामीण	8344	10509	8244	7196	5163	5137	5310	8409
		एकूण	8842	11007	9280	8063	5663	5137	5310	8654
5	नंदुरबार	ग्रामीण	4890	5224	4921	4105	3785	4327	4204	4879
		एकूण	5418	5752	7250	5044	5745	5032	4664	5644
6	नवापूर	ग्रामीण	4558	7422	4830	3967	4186	4779	4211	5081
		एकूण	4808	7672	5658	4818	4358	5359	4734	5312
जिल्हा		ग्रामीण	31360	38886	31479	26229	24740	26587	24607	32598
एकूण		एकूण	33017	40543	36376	29511	28625	28685	26038	34826

आधार : 1) जिल्हा शल्य चिकित्सक, नंदुरबार

2) जिल्हा आरोग्य अधिकारी, जिल्हा परिषद, नंदुरबार.

3) वैद्यकीय अधिकारी, नगर परिषद, ( सर्व )

तक्ता क्रमांक 11.5  
कुटुंब कल्याण कार्यक्रम

जिल्हा : नंदुरबार

संदर्भ वर्ष :- 2008-09

अ.क.	तालुका	एकूण ग्रामीण	कुटुंब कल्याण केंद्रांची संख्या	जननक्षम जोडपी संख्या	31 मार्च अखेर संरक्षित जोडप्यांची संख्या			
					पुरुष नसबंदी	स्त्रियांची नसबंदी	लूप पध्दती	इतर पध्दतीने
1	2	3	4	5	6	7	8	9
1	अक्कलकुवा	एकूण	29	52721	834	1674	475	1916
		ग्रामीण	29	52721	834	1674	475	1916
2	अक्राणी	एकूण	29	44567	1858	876	451	2021
		ग्रामीण	29	44567	1858	876	451	2021
3	तळोदा	एकूण	13	38959	628	2045	876	2588
		ग्रामीण	9	33244	134	962	603	1111
4	शहादा	एकूण	30	91825	187	5401	1799	5517
		ग्रामीण	25	73154	175	4565	1452	3504
5	नंदुरबार	एकूण	24	83012	92	3793	1886	5576
		ग्रामीण	14	42838	52	3144	1374	3503
6	नवापूर	एकूण	24	32105	587	3464	1217	8668
		ग्रामीण	19	33471	511	2377	906	7077
एकूण जिल्हा		एकूण	149	343189	4186	17253	6704	26286
		ग्रामीण	125	279995	3564	13598	5261	19132

आधार : 1) जिल्हा शल्य चिकित्सक, नंदुरबार.

2) जिल्हा आरोग्य अधिकारी, जि.प. नंदुरबार.

3) वैद्यकीय अधिकारी, नगर परिषद, ( सर्व )

तक्ता क्रमांक 12.1  
विविध विकास शिर्षाखाली झालेला योजनानांतर्गत खर्च

संदर्भ वर्ष : 2008-09

(रुपये लाखात)

जिल्हा :- नंदुरबार

अ. क्र.	विकास शिर्ष व उपशिर्ष	जिल्हा पातळीवरील योजनावरील खर्च						
		बिगर आदिवासी योजना	आदिवासी उपयोजना	आदिवासी उपयोजना क्षेत्रा- बाहेरील	विशेष घटक योजना	स्टेट पूल	अनुशेष	एकूण
1	2	3	4	5	6	7	8	9
1	कृषी संलग्न सेवा							
	1.1) पीक संवर्धन	26.94	260.00	5.00	25.60	0.00	0.00	317.54
	1.2) फलोत्पादन	2.57	0.00	0.00	0.40	0.00	0.00	2.97
	1.3) मृद व जलसंधारण	200.96	324.01	0.00	0.00	0.00	0.00	524.97
	1.4) पशुसंवर्धन	16.77	41.00	7.99	2.89	0.00	3.00	71.65
	1.5) दुग्ध व्यवसाय विकास	0.00	0.00	0.00	0.00	0.00	0.00	0.00
	1.6) मत्स्य व्यवसाय	0.20	1.20	0.00	0.00	0.00	0.00	1.40
	1.7) वने	54.78	177.53	0.00	0.00	0.00	0.00	232.31
	1.8) पणन, कोठारे व वखारी	0.00	0.00	0.00	0.00	0.00	0.00	0.00
	1.9) सहकार	7.11	82.39	0.00	38.82	0.00	0.00	128.32
	एकूण ( एक )	309.33	886.13	12.99	67.71	0.00	3.00	1279.16
2	ग्रामीण विकास							
	2.1) एकात्मिक ग्रामीणविकास कार्यक्रम	21.12	201.49	5.11	82.72	0.00	0.00	310.44
	2.2) अवशेष प्रवण क्षेत्र कार्यक्रम	0.00	7.62	0.00	0.00	0.00	0.00	7.62
	2.3) जवाहर रोजगार योजना	0.00	0.00	0.00	0.00	0.00	0.00	0.00
	2.4) इंदिरा आवास योजना	125.98	393.32	23.86	0.00	0.00	0.00	543.16
	2.5) जमीन सुधारणा	0.00	0.00	0.00	0.00	0.00	0.00	0.00
	2.6) सामुहिक विकास	16.38	0.00	0.00	0.00	0.00	0.00	16.38
	2.7) ग्रामीण स्वच्छता कार्यक्रम	0.00	111.89	18.00	0.00	0.00	0.00	129.89
	एकूण ( दोन )	163.48	714.32	46.97	82.72	0.00	0.00	1007.49
3	पाटबंधारे व पूर नियंत्रण							
	3.1) लघु पाटबंधारे	247.00	111.84	0.00	0.00	0.00	0.00	358.84
	3.2) जलप्रदाय क्षेत्र विकास कार्यक्रम	0.00	0.00	0.00	0.00	0.00	0.00	0.00
	3.3) आयाकट विकास	0.00	0.00	0.00	0.00	0.00	0.00	0.00
	3.4) मध्यम प्रकल्प	0.00	0.00	0.00	0.00	0.00	0.00	0.00
	3.5) पूरनियंत्रण कामे	0.00	16.36	0.00	0.00	0.00	0.00	16.36
	एकूण ( तीन )	247.00	128.20	0.00	0.00	0.00	0.00	375.20
4	विद्युत विकास	85.55	598.59	1.00	5.00	0.00	0.00	690.14
	एकूण ( चार )	85.55	598.59	1.00	5.00	0.00	0.00	690.14
5	उद्योग व खाणकाम							
	5.1) मोठे व मध्यम उद्योग	0.00	0.00	0.00	0.00	0.00	0.00	0.00
	5.2) ग्रामीण व लघु उद्योग	5.26	0.30	0.15	2.42	0.00	0.00	8.13
	एकूण ( पाच )	5.26	0.30	0.15	2.42	0.00	0.00	8.13

पुढे चालू

तक्ता क्रमांक 12.1  
विविध विकास शिर्षाखाली झालेला योजनानांतर्गत खर्च

संदर्भ वर्ष : 2008-09  
( रूपये लाखात )

जिल्हा :- नंदुरबार

अ. क्र.	विकास शिर्ष व उपशिर्ष	जिल्हा पातळीवरील योजनावरील खर्च						
		बिगर आदिवासी योजना	आदिवासी उपयोजना	आदिवासी उपयोजना क्षेत्रा- बाहेरील	विशेष घटक योजना	स्टेट पूल	अनुशेष	एकूण
1	2	3	4	5	6	7	8	9
6	6.1) मोठी व लहान बंदरे	0.00	0.00	0.00	0.00	0.00	0.00	0.00
	6.2) अंतर्देशिय जलवाहतूक	0.00	0.00	0.00	0.00	0.00	0.00	0.00
	6.3) रस्ते विकास	145.00	2786.75	0.00	0.00	0.00	0.00	2931.75
	एकूण (सहा)	145.00	2786.75	0.00	0.00	0.00	0.00	2931.75
7	सामान्य आर्थिक सेवा							
	7.1) पर्यटन	0.00	0.00	0.00	0.00	0.00	0.00	0.00
	7.2) स्थानिक विकास कार्यक्रम	0.00	0.00	0.00	0.00	0.00	0.00	0.00
	एकूण (सात)	0.00	0.00	0.00	0.00	0.00	0.00	0.00
8	सामाजिक आणि सामूहिक सेवा							
	8.1) सामान्य शिक्षण	24.47	0.00	0.00	9.30	0.00	0.00	33.77
	8.2) क्रिडा व युवक कल्याण	15.60	46.00	0.00	4.00	0.00	0.00	65.60
	8.3) कला व संस्कृती	3.80	0.00	0.00	0.00	0.00	0.00	3.80
	8.4) तांत्रिक शिक्षण	0.00	10.89	0.00	0.22	0.00	141.35	152.46
	8.5) वैद्यकीय शिक्षण व औषधी द्रव्ये	0.00	0.00	0.00	0.00	0.00	0.00	0.00
	8.6) आरोग्य सेवा	13.46	1017.89	0.00	9.00	0.00	0.00	1040.35
	8.7) ग्रामीण पाणीपुरवठा व स्वच्छता	136.80	227.21	0.00	0.52	0.00	0.00	364.53
	8.8) गृहनिर्माण	0.00	0.00	0.00	0.00	0.00	0.00	0.00
	8.9) नगर विकास	13.00	20.00	0.00	18.97	0.00	0.00	51.97
	8.10) माहिती व प्रसिध्दी	0.00	0.00	0.00	0.00	0.00	0.00	0.00
	8.11) मागासवर्गीयांचे कल्याण	50.69	4392.70	71.13	100.90	0.00	0.00	4615.42
	8.12) कामगार व कामगार कल्याण	3.40	333.34	0.00	0.00	0.00	0.00	336.74
	8.13) समाजकल्याण	0.00	10.00	0.00	1.50	0.00	0.00	11.50
	8.14) स्थानिक विकास	16.58	0.00	0.00	0.00	0.00	0.00	16.58
	8.15) पोषण	208.05	501.63	0.00	0.00	0.00	0.00	709.68
	एकूण (आठ)	485.85	6559.66	71.13	144.41	0.00	141.35	7402.40
	एकूण (एक ते आठ)	1441.47	11673.95	132.24	302.26	0.00	144.35	13694.27

आधार : जिल्हा नियोजन अधिकारी, नंदुरबार.

तक्ता क्रमांक 12.2  
रोजगार हमी योजना

जिल्हा :- नंदुरबार

संदर्भ वर्ष :- 2008-09

अ.क.	बाब	कामाचा प्रकार					
		सिचन कामे	सार्वजनिक कामे (रस्ते)	कृषि	वनीकरण	इतर	एकूण 3+4+5
1	2	3	4	5	6	7	8
1	नियोजित कामांची संख्या	0	359	2881	495	0	3735
2	मंजूर केलेल्या कामाची संख्या	0	304	633	912	0	1849
3	सुरु केलेल्या कामाची संख्या	0	73	162	194	0	429
4	पूर्ण केलेल्या कामाची संख्या	0	166	12	248	0	426
5	मध्येच बंद केलेल्या कामाची संख्या	0	17	54	48	0	119
6	कामासाठी केलेली तरतूद (रु.लाखात)	0	1202.00	3763.00	154.85	0	5119.85
7	कामावर झालेला एकूण खर्च (रु.लाखात)	0	3964.23	246.22	781.00	0	4991.45
8	रोजगार निर्मिती (मनुष्य दिवस लाखात)	0	48.34	3.00	9.52	0	60.86

आधार : जिल्हाधिकारी कार्यालय, रोजगार हमी शाखा, नंदुरबार.



तक्ता क्रमांक 12.3

रोजगार हमी योजनेखाली घेतलेली कामे, त्यावरील रोजगार व खर्च

जिल्हा :- नंदुरबार

संदर्भ वर्ष :- 2008-09

अ. क्र.	महिना	एकूण खर्च ( रुपये लाखात )		मनुष्य दिवस (लाखात)	रोजगार हमी योजनेखालील कामाची संख्या
		प्रत्यक्ष (महिन्यातील)	संचित (आर्थिक वर्षाच्या आरंभापासून)		
1	2	3	4	5	6
1	एप्रिल, 2008	179.59	179.59	2.19	154
2	मे, 2008	529.16	708.75	8.64	203
3	जून, 2008	1006.37	1715.12	20.92	140
4	जुलै, 2008	169.42	1884.54	22.98	94
5	ऑगस्ट, 2008	393.72	2278.26	27.78	90
6	सप्टेंबर, 2008	230.72	2508.98	30.60	59
7	ऑक्टोबर, 2008	34.06	2543.04	31.01	48
8	नोव्हेंबर, 2008	149.07	2692.11	32.83	67
9	डिसेंबर, 2008	218.43	2910.54	35.49	99
10	जानेवारी, 2009	741.78	3652	44.54	173
11	फेब्रुवारी, 2009	694.42	4346.74	53.00	205
12	मार्च, 2009	644.71	4991.45	60.87	162

आधार : जिल्हाधिकारी कार्यालय, रोजगार हमी योजना शाखा, नंदुरबार.

तक्ता क्रमांक 12.4

पिण्याच्या पाण्याच्या सोयी व टंचाई संबंधी केलेल्या उपाययोजना

जिल्हा :- नंदुरबार

संदर्भवर्ष : 2008.09

अ. क.	बाब	तालुका						एकूण
		अक्कलकुव	अक्राणी	तळोदा	शहादा	नंदुरबार	नवापूर	
1	2	3	4	5	6	7	8	12
1	वस्ती असलेल्या गावांची एकूण संख्या	192	163	92	181	150	157	935
2	गावातील वाडया / वस्त्यांची संख्या	558	468	20	8	21	277	1352
3	बारा महिने पुरेसे पाणी उपलब्ध असलेल्या							
3.1)	गावांची संख्या	191	162	92	153	102	133	833
3.2)	त्याखालील वाडया / वस्त्यांची संख्या	558	465	20	8	21	277	1349
4	पिण्याच्या पाण्याची टंचाई असलेली गावे व वाडया/वस्त्या							
	संदर्भ वर्षातील							
	अ) एकूण टंचाईग्रस्त गावे (संख्या)	1	1	0	28	48	24	102
	ब) एकूण टंचाईग्रस्त वाडया/वस्त्या संख्या	0	3	0	0	0	0	3
	बृहत् आराखडयानुसार							
	अ) एकूण टंचाईग्रस्त गावे (संख्या)	1	1	0	28	48	24	102
	ब) एकूण टंचाईग्रस्त वाडया/वस्त्या संख्या	0	3	0	0	0	0	3
5	केलेली उपाययोजना							
	अ) टंकरने पुरवठा होणाऱ्या							
	गावांची संख्या	0	0	0	0	0	0	0
	गावातील वाडया / वस्त्यांची संख्या	0	1	0	0	0	0	1
	टंकरची संख्या	0	1	0	0	0	0	1
	ब) बैलगाडीने पुरवठा होणाऱ्या							
	गावांची संख्या	0	0	0	0	0	0	0
	गावातील वाडया / वस्त्यांची संख्या	0	0	0	0	0	0	0
	बैलगाडयांची संख्या	0	0	0	0	0	0	0
	क) इतर साधनांनी पुरवठा होणाऱ्या							
	गावांची संख्या	0	1	0	2	19	24	46
	गावातील वाडया / वस्त्यांची संख्या	0	1	0	2	19	24	46
	साधने संख्या	0	2	0	2	0	2	6

आधार : कार्यकारी अभियंता, ग्रामीण पाणी पुरवठा जि.प., नंदुरबार.

**तक्ता क्रमांक 12.5**  
**रासायनिक खतांचे वाटप**

जिल्हा :- नंदुरबार

संदर्भ : 2008-09

अ.क्र.	तालुका	रासायनिक खतांचे वाटप ( मे. टनात )		
		नियंत्रित संस्थांकडून	खाजगी संस्थांकडून	एकूण
1	2	3	4	5
1	अक्कलकुवा	15029	0	15029
2	अक्राणी	5010	0	5010
3	तळोदा	15029	0	15029
4	शाहादा	25048	0	25048
5	नंदुरबार	25048	0	25048
6	नवापूर	15029	0	15029
	जिल्हा एकूण	100193	0	100193

टिप :- शासनाच्या कृषि विकास नियंत्रण व संनियंत्रण धोरणानुसार रासायनिक खतांचे वाटप जिर हयात नियंत्रित संस्थामार्फत वाटप केले जाते

आधार : कृषि विकास अधिकारी, जिल्हा परिषद, नंदुरबार.

तक्ता क्रमांक 12.6

साखर कारखाने

जिल्हा :- नंदुरबार

संदर्भ वर्ष - 2008-09

अ. क्र.	तालुका	साखर कारखान्याचे नांव	सहकारी / खाजगी	कामगार		गळीत क्षमता मे.टन	प्रत्यक्ष गाळप मे.टन	साखरेचे उत्पादन मे.टन	इतर उत्पादने			
				नियमित	हंगामी				इथेनॉल मे.टन	पेपर मे.टन	मद्यार्क हजार लि.	बीज मे. वॅट
1	2	3	4	5	6	7	8	9	10	11	12	13
1	शहादा	सातपुडा तापी परिसर सह.साखर कारखाना लि.	सहकारी	655	328	5000	89467	8545	0	0	88.41	0
2	नंदुरबार	पुष्पदंतेश्वर सह.साखर कारखाना लि.मोहनभाई	सहकारी	240	332	2500	4084	590	0	0	0	0
3	नवापूर	आदिवासी सह.साखर कारखाना मर्या.डोकारे	सहकारी	156	186	1250	85888	9590	0	0	0	0

आधार : कार्यकारी संचालक, सहकारी साखर कारखाना पुरुषोत्तमनगर /समशेरपूर / डोकारे.

तक्ता क्रमांक 12.7

वीस कलमी कार्यक्रम भौतिक प्रगती

जिल्हा : नंदुरबार

संदर्भ : 2008-09

अ.क्र.	बाब	परिमाण .	उद्दिष्ट	साध्य
1	2	3	4	5
1	अ) स्वर्णजयंती ग्राम स्वरोजगार योजना	लाभधारकांची संख्या	4690	4998
	ब) संपूर्ण ग्रामीण रोजगार योजना	लाख मनुष्य दिवस	7.26	7.26
	क) लघु उद्योग स्थापन करणे	उद्योग संख्या	300	237
2	अ) अतिरिक्त जमिनीचे वाटप	हेक्टर	0	0
	ब) लाभधारक	संख्या-अनुसूचित जाती	0	0
		संख्या -अनुसूचित जमाती	0	0
		संख्या - इतर	0	0
3	वेठबिगरांचे पूनर्वसन	खेडी संख्या	0	0
4	पिण्यासाठी स्वच्छ पाणी	खेडी संख्या	85	59
5	अ) प्राथमिक आरोग्य केंद्र	केंद्र संख्या	0	0
	ब) उपकेंद्र	उपकेंद्र संख्या	0	0
6	अ) कुटुंब नियोजन शस्त्रक्रिया	संख्या	13000	8997
	ब) सममूल्य शस्त्रक्रिया	संख्या	0	0
7	अ) एकात्मिक बालविकास सेवा गट	संख्या	6	6
	ब) अंगणवाडी	संख्या	2142	2142
8	अ) अनुसूचित जातींच्या कुटुंबाना सहाय्य	संख्या	300	271
	ब) अनुसूचित जमातींच्या कुटुंबाना सहाय्य	संख्या	4680	5680
9	अ) घरांसाठी जागा (इंदिरा आवास योजना)	संख्या	3954	3728
	ब) घरबांधणीसाठी अर्थसहाय्य (इंदिरा आवास योजना)	संख्या	6070	5479
	क) आर्थिकदृष्ट्या दुर्बल घटकांसाठी घरे	संख्या	0	0
	ड) कमी उत्पन्न गटासाठी घरे	संख्या	0	0
10	गलिच्छ वस्ती सुधारणा	लोकसंख्या	0	0
11	झाडे लावणे	रोपे संख्या लाखात	34.76	34.76
12	रास्त भावाची दुकाने उघडणे	संख्या	0	0
13	अ) खेड्यांचे विद्युतीकरण	संख्या	100	46
	ब) पंप संचासाठी विद्युतीकरण	संख्या	300	275
	क) सुधारीत चुली	संख्या	योजना बंद	0
	ड) बायोगॅस	संख्या	90	90

आधार : 1) जिल्हा नियोजन अधिकारी, नंदुरबार.

तक्ता क्रमांक 12.8

स्थानिक विकास कार्यक्रम (लोकसभा मतदार संघ)

जिल्हा : - नंदुरबार

संदर्भ : 2008-09

अ.क्र.	लोकसभा मतदार संघाचे नांव	मतदार संघाला मंजूर तरतूद (रुपये लाखात)	मंजूर कामांची संख्या			मंजूर कामांची अंदाजित किंमत (रु.लाखात)	संदर्भ वर्षात झालेला एकूण खर्च (रु.लाखात)
			जुनी अपूर्ण कामे	संदर्भ वर्षातील नवीन कामे	एकूण कामे		
1	2	3	4	5	6	7	8
1	नंदुरबार	200.00	21	102	123	207.11	191.54
एकूण		#REF!	#REF!	#REF!	#REF!	#REF!	#REF!

आधार : जिल्हा नियोजन अधिकारी, नंदुरबार

तक्ता क्रमांक 12.9

स्थानिक विकास कार्यक्रम (विधानसभा मतदार संघ)

जिल्हा : - नंदुरबार

संदर्भ : 2008-09

अ.क्र.	विधानसभा मतदार संघाचे नांव	मतदार संघाला मंजूर तरतूद (रुपये लाखात)	मंजूर कामांची संख्या			मंजूर कामांची अंदाजित किंमत (रु.लाखात)	संदर्भ वर्षात झालेला एकूण खर्च (रु.लाखात)
			जुनी अपूर्ण कामे	संदर्भ वर्षातील नवीन कामे	एकूण कामे		
1	2	3	4	5	6	7	8
1	अक्राणी	100.00	31	68	99	75.37	45.83
2	तळोदा	100.00	12	18	30	105.38	99.34
3	शहादा	12.26	4	4	8	9.68	12.25
4	नंदुरबार	100.00	6	15	21	95.16	91.27
5	नवापूर	89.87	22	14	36	86.68	66.73
एकूण		402.13	75	119	194	372.27	315.42

टीप:1) शहादा व नवापूर विधानसभा मतदार संघ हा धुळे जिल्ह्यात भौगोलिक दृष्ट्या विभागला गेला आहे 2 कोटी प्राप्त निधीपैकी विधानसभा सदस्यानी रु.97.87 लाख निधी सन 2008-09 करिता धुळे जिल्ह्याला उपलब्ध करून दिला आहे.

आधार : जिल्हा नियोजन अधिकारी , नंदुरबार.

तक्ता क्रमांक 12.10

स्थानिक विकास कार्यक्रम (राज्यसभा सदस्य)

जिल्हा : - नंदुरबार

संदर्भ : 2008-09

अ.क्र.	राज्यसभा सदस्य नांव	जिल्ह्याकरीता उपलब्ध करून दिलेली तरतूद (रुपये लाखात)	मंजूर कामांची संख्या			मंजूर कामांची अंदाजित किंमत (रु.लाखात)	संदर्भ वर्षात झालेला एकूण खर्च (रु.लाखात)
			जुनी अपूर्ण कामे	संदर्भ वर्षातील नवीन कामे	एकूण कामे		
1	2	3	4	5	6	7	8
1	मा. श्री. वेदप्रकाश गोयल	9.63	0	2	2	9.58	9.58
एकूण		9.63	0	2	2	9.58	9.58

आधार : जिल्हा नियोजन अधिकारी, नंदुरबार.

तक्ता क्रमांक 12.11

स्थानिक विकास कार्यक्रम (विधानपरिषद सदस्य)

जिल्हा : - नंदुरबार

संदर्भ : 2008-09

अ.क्र.	विधानपरिषद सदस्याचे नांव	जिल्ह्याकरीता उपलब्ध करून दिलेली तरतूद (रुपये लाखात)	मंजूर कामांची संख्या			मंजूर कामांची अंदाजित किंमत (रु.लाखात)	संदर्भ वर्षात झालेला एकूण खर्च (रु.लाखात)
			जुनी अपूर्ण कामे	संदर्भ वर्षातील नवीन कामे	एकूण कामे		
1	2	3	4	5	6	7	8
1	मा.आ.श्री.चंद्रकांत रघुवंशी	70.00	8	25	33	80.03	79.92
2	मा.आ.श्री.प्रतापराव सोनवणे	2.93	2	4	6	2.93	2.00
3	मा.आं.श्री.दिलीपराव सोनवणे	4.97	2	0	2	4.97	4.97
4	मा.आ.श्री.मुझ्फर हुसेन	10.00	0	1	1	9.97	9.81
एकूण		87.90	12	30	42	97.90	96.70

आधार : जिल्हा नियोजन अधिकारी, नंदुरबार.

तक्ता क्रमांक 13.1

पोलीस अधिकारी / कर्मचारी यांची संख्या

जिल्हा :- नंदुरबार

संदर्भ वर्ष : 2008-09

अ.क्र.	बाब	संख्या	
		एकूण	पैकी महिला
1	2	3	4
1	पोलीस अधिकारी / कर्मचाऱ्यांची संख्या		
	1.1) पोलीस उपमहानिरीक्षक	0	0
	1.2) पोलीस आयुक्त	0	0
	1.3) पोलीस उप आयुक्त	0	0
	1.4) पोलीस सहाय्यक आयुक्त	0	0
	1.5) पोलीस अधिक्षक	1	0
	1.6) अपर पोलीस अधिक्षक	1	0
	1.7) पोलीस उप अधिक्षक	5	0
	1.8) पोलीस निरिक्षक	13	0
	1.9) पोलीस उप निरिक्षक	53	0
	1.10) पोलीस जमादार /हवालदार	397	1
	1.11) पोलीस शिपाई / पालिस नाईक	910	69
	एकूण पोलीस अधिकारी/कर्मचाऱ्यांची संख्या	1380	70
2	पोलीस ठाणे	11	XX
3	आऊट पोस्ट	23	XX
4	पोलीस चौकी	6	XX
5	लॉकअप्स	11	XX
6	पोलीस ठाणे, आऊट पोस्ट व सब पोस्ट आदिची सोय असलेली गावे व शहरे	33	XX
7	पोलीस दलांचा एकूण खर्च (रुपये लाखात)	2641	XX

आधार : जिल्हा पोलीस अधिक्षक, नंदुरबार.



तक्ता क्रमांक 13.2

दिवाणी व फौजदारी न्यायालयात निकालात काढलेली प्रकरणे

जिल्हा :- नंदुरबार

संदर्भ वर्ष :- 2008-09

अ.क्र.	न्यायालये	एकूण प्रकरणे	मुळ		अपील	
			नियमित	संकीर्ण	नियमित	संकीर्ण
1	2	3	4	5	6	7
1	दिवाणी न्यायालय	1421	614	311	396	100
2	फौजदारी न्यायालय	8494	5686	2319	228	261
3	लोक न्यायालय	606	526	80	0	0
4	कामगार न्यायालय	0	0	0	0	0
5	औद्योगिक न्यायालय	9	6	1	2	0
6	कौटुंबिक न्यायालय	*	*	*	*	*
7	जिल्हा दंडाधिकारी तथा कार्यकारी दंडाधिकारी	125	72	0	53	0

\* टिप:- नंदुरबार जिल्ह्यात स्वतंत्र कौटुंबिक न्यायालय नसल्याने त्याची माहिती अ क्रं.1 व 2 मध्ये समाविष्ट करण्यात आली आहे.

आधार : 1) जिल्हा न्यायाधीश, जिल्हा व सत्र न्यायालय, नंदुरबार.

2) न्यायाधीश, कामगार न्यायालय, नंदुरबार.

3) सहाय्यक प्रबंधक, औद्योगिक न्यायालय, धुळे

4) न्यायाधीश, लोकआयुक्त कार्यालय, धुळे

5) जिल्हाधिकारी व जिल्हादंडाधिकारी, नंदुरबार.

6) सदस्य सचिव, जिल्हा विधी सेवा प्राधिकरण ( लोकन्यायालय), नंदुरबार.

तक्ता क्रमांक 14.1

चित्रपट गृहे, व्ही.डी.ओ. केंद्र. आणि केबलधारक यांची आकडेवारी

जिल्हा :- नंदुरबार

संदर्भ :- 31-03-2009

अ. क्र.	तहसिल	कायम स्वरुपी चित्रपटगृहे		फिरती चित्रपटगृहे		व्हीडीओ केंद्र		केबल धारक		दसुल केलेला करमणूक कर (रुपये हजारत)
		संख्या	प्रत्येक खेळासाठी असलेली आसन क्षमता	संख्या	प्रत्येक खेळासाठी असलेली आसन क्षमता	संख्या	प्रत्येक खेळासाठी असलेली आसन क्षमता	केबल चालक संख्या	केबल ग्राहक संख्या	
1	2	3	4	5	6	7	8	9	10	11
1	अक्कलकुच	0	0	1	200	2	80	3	1024	10
2	अक्राणी	0	0	0	0	0	0	1	400	0
3	तळोदा	0	0	0	0	2	80	8	1835	112
4	शहादा	1	980	2	300	6	240	11	2002	408
5	नंदुरबार	2	1419	0	0	3	120	24	6017	721
6	नवापूर	0	0	1	200	2	80	4	1900	113
जिल्हा एकूण		3	2399	4	700	15	600	51	13178	1364

आधार : मा.जिल्हाधिकारी (करमणूक शाखा), नंदुरबार.

तक्ता क्रमांक 14.2

मुद्रणालये आणि त्यांनी प्रकाशित केलेली वर्तमानपत्रे आणि नियतकालीके

जिल्हा :- नंदुरबार

संदर्भ:-31-03-2009

अ. क्र.	तहसिल	मुद्रणालया- ची संख्या	दैनिक	साप्ताहिक	पाक्षिक	मासिक	त्रैमासिक	वार्षिक
1	2	3	4	5	6	7	8	9
1	अक्कलकुवा	3	0	2	0	0	0	0
2	अक्राणी	0	0	0	0	0	0	0
3	तळोदा	6	0	3	0	0	0	0
4	शहादा	17	0	6	0	0	0	0
5	नंदुरबार	23	3	31	0	2	0	0
6	नवापूर	5	0	5	0	0	0	0
जिल्हा एकूण		54	3	47	0	2	0	0

आधार :1) जिल्हाधिकारी कार्यालय, (उपचिटणीस शाखा) नंदुरबार.

2) जिल्हा माहिती अधिकारी, नंदुरबार.

तक्ता क्रमांक 14.3

लोकसभा व विधानसभा निवडणुकीबाबतची आकडेवारी

जिल्हा :- नंदुरबार

संदर्भ वर्ष - 2008-09

अ. क्र.	मतदार संघाचे नांव	एकूण मतदारांची संख्या	मतदानाची केलेल्या मतदारांची संख्या			मतदानाची टक्केवारी	पक्षनिहाय मिळालेली मते (संख्या)	
			पुरुष	स्त्रिया	एकूण		काँग्रेस आय	बहुजन समाज पार्टी
1	2	3	4	5	6	7	8	9
लोकसभा -2009								
1	15- नंदुरबार	1455573	407957	358283	766240	52.64	275936	11780
लोकसभा एकूण		1455573	407957	358283	766240	52.64	275936	11780
विधानसभा -2004								
1	84- अक्राणी	183550	60923	51809	112732	61.42	38165	6142
2	83- तळोदा	185217	66416	62278	128694	69.48	57397	3087
3	85- शहादा	209838	79536	73553	153089	72.96	0	985
4	82- नंदुरबार	207162	71430	67195	138625	66.92	0	0
5	81- नवापूर	218313	84410	80929	165339	75.73	121613	9034
विधानसभा एकूण		1004080	362715	335764	698479	69.56	217175	19248

तक्ता क्रमांक 14.3 पुढे चालू  
लोकसभा व विधानसभा निवडणुकीबाबतची आकडेवारी

जिल्हा :- नंदुरबार

संदर्भ वर्ष - 2008-09

अ. क्र.	मतदार संघाचे नांव	पक्ष निहाय मिळालेली मते (संख्या)							
		जनतादल (सेक्यूलर)	समाजवादी पार्टी	भारतीय बहुजन महासंघ	भा.ज.प.	शिवसेना	राष्ट्रवादी काँग्रेस	अपक्ष	इतर पक्ष
1	2	11	12	13	14	15	16	17	18
लोकसभा -2009									
1	15- नंदुरबार	0	235093	6431	195987	0	0	41013	0
	लोकसभा एकूण	0	235093	6431	195987	0	0	41013	0
विधानसभा -2004									
1	84- अक्राणी	0	0	0	0	20225	0	48200	0
2	83- तळोदा	0	0	0	50595	0	0	8541	8128
3	85- शहादा	0	0	0	55674	0	43314	53094	0
4	82- नंदुरबार	0	0	0	0	33534	72132	32948	0
5	81- नवापूर	2590	0	0	23179	0	0	7456	1467
	विधानसभा एकूण	2590	0	0	129448	53759	115446	150239	9595

आधार : जिल्हा निवडणूक अधिकारी, नंदुरबार.

भाग - 3

आदिवासी सामाजिक व आर्थिक सांख्यिकी, जिल्हा नंदुरबार

तालुका निहाय माहिती

पान 120 ते 153

परिशिष्ट - 1. महाराष्ट्र राज्यातील घोषित अनुसूचित जमातींची यादी.

तक्ता क्रमांक - 1

आदिवासी उपयोजना क्षेत्रातील गावे व लोकसंख्या

(क्षेत्रफळ चौ.कि.मी)

जिल्हा- नंदुरबार

(लोकसंख्या - 2001 ची जनगणना)

अनु.	तहसील	संपूर्ण तहसील			
		गावे / शहरे	क्षेत्रफळ	एकूण लोकसंख्या	आदिवासी लोकसंख्या (स्तंभ 5 पैकी)
1	2	3	4	5	6
1	अक्कलकुव	192	868.37	177737	150654
2	अक्राणी	163	773.05	136504	129621
3	तळोदा	93	343.20	128531	92918
4	शहादा	183	990.69	335346	163041
5	नंदुरबार	151	1082.2	294084	120048
6	नवापूर	157	976.68	239507	203292
एकूण जिल्हा		939	5034.19	1311709	859574

अनु.	तहसील	आदिवासी उपयोजना मुख्य क्षेत्र				अतिरिक्त आदिवासी उपयोजना क्षेत्र			
		गावे / शहरे	क्षेत्रफळ	एकूण लोकसंख्या	आदिवासी लोकसंख्या (स्तंभ 9)	गावे	क्षेत्र-फळ	एकूण लोकसंख्या	आदिवासी लोकसंख्या
1	2	7	8	9	10	11	12	13	14
1	अक्कलकुव	192	868.37	177737	150654	0	0	0	0
2	अक्राणी	163	773.05	136504	129621	0	0	0	0
3	तळोदा	93	343.20	128531	92918	0	0	0	0
4	शहादा	143	725.25	268419	138569	0	0	0	0
5	नंदुरबार	107	740.81	227557	105679	0	0	0	0
6	नवापूर	157	976.68	239507	203292	0	0	0	0
एकूण जिल्हा		855	4427.36	1178255	820733	0	0	0	0

तक्ता पुढे चार

**तक्ता क्रमांक -1 (मागील पृष्ठावरून)**  
**आदिवासी उपयोजना क्षेत्रातील गावे व लोकसंख्या**

(क्षेत्रफळ चौ.कि.मी.)

जिल्हा- नंदुरबार

(लोकसंख्या - 2001 ची जनगणना)

अ. क्र.	तहसील	माडा पॉकेट क्षेत्र				मिनी माडा पॉकेट क्षेत्र			
		गावे	क्षेत्रफळ	एकूण लोकसंख्या	आदिवासी लोकसंख्या (स्तंभ 17 पैकी)	गावे	क्षेत्रफळ	एकूण लोकसंख्या	आदिवासी लोकसंख्या (स्तंभ 21 पैकी)
1	2	15	16	17	18	19	20	21	22
1	अक्कलकुवा	0	0	0	0	0	0	0	0
2	अक्राणी	0	0	0	0	0	0	0	0
3	तळोदा	0	0	0	0	0	0	0	0
4	शहादा	0	0	0	0	0	0	0	0
5	नंदुरबार	0	0	0	0	0	0	0	0
6	नवापूर	0	0	0	0	0	0	0	0
एकूण जिल्हा		0	0	0	0	0	0	0	0

अ.क्र.	तहसील	एकूण आदिवासी उपयोजना क्षेत्र				आदिवासी उपयोजना क्षेत्राचे क्षेत्रफळ, एकूण लोकसंख्या व आदिवासी लोकसंख्या यांची तहसीलांच्या एकूण क्षेत्रफळाशी, एकूण लोकसंख्येशी व आदिवासी लोकसंख्येशी टक्केवारी		
		गावे (स्तंभ 7+11+15+19)	क्षेत्रफळ (स्तंभ 8+12+16+20)	एकूण लोकसंख्या (स्तंभ 9+13+17+21)	आदिवासी लोकसंख्या (स्तंभ 25 पैकी) (स्तंभ 10+14+18+22)	क्षेत्रफळ	एकूण लोकसंख्या	आदिवासी लोकसंख्या
1	2	23	24	25	26	स्तंभ 24 ची स्तंभ 4 शी %	स्तंभ 25 ची स्तंभ 5 शी %	स्तंभ 26 ची स्तंभ 6 शी %
1	अक्कलकुवा	192	868.37	177737	150654	100.00	100.00	100.00
2	अक्राणी	163	773.05	136504	129621	100.00	100.00	100.00
3	तळोदा	93	343.20	128531	92918	100.00	100.00	100.00
4	शहादा	143	725.25	268419	138569	73.21	80.04	84.99
5	नंदुरबार	107	740.81	227557	105679	68.45	77.38	88.03
6	नवापूर	157	976.68	239507	203292	100.00	100.00	100.00
एकूण जिल्हा		855	4427.36	1178255	820733	87.95	89.83	95.48

तक्ता पुढे चालू



तक्ता क्रमांक -1 (मागील पृष्ठावरून)  
आदिवासी उपयोजना क्षेत्रातील गावे व लोकसंख्या

(क्षेत्रफळ चौ.कि.मी.)

जिल्हा- नंदुरबार

(लोकसंख्या - 2001 ची जनगणना)

अ.क्र.	तहसिल	आदिवासी उपयोजना क्षेत्रातील प्रमुख आदिवासी जमातीची नावे लोकसंख्या 2001	1 ऑक्टोबर 2003 ची प्रक्षेपित लोकसंख्या	आदिवासी उपयोजना क्षेत्रातील गावांपैकी								
				अवर्षणप्रवण क्षेत्रांतर्गत			डोंगरी विभाग विकास कार्यक्रमांतर्गत			पश्चिम घाट विकास कार्यक्रमांतर्गत		
				गावे	क्षेत्रफळ	लोकसंख्या	गावे	क्षेत्रफळ	लोकसंख्या	गावे	क्षेत्रफळ	लोकसंख्या
1	2	30	31	32	33	34	35	36	37	38	39	40
1	अक्कलकुवा	भिल्ल/ धानका	200260	192	868.37	177737	192	868.37	177737	0	0	0
2	अक्राणी	भिल्ल/पावरा	153790	163	773.05	136504	163	773.05	136504	0	0	0
3	तळोदा	भिल्ल/धानका	139446	92	343.20	128531	17	20.31	5359	0	0	0
4	शहादा	भिल्ल/पावरा	342434	0	0.00	0	27	94.5	16063	0	0	0
5	नंदुरबार	भिल्ल/कोकणी	300671	107	740.81	227557	0	0.00	0	0	0	0
6	नवापूर	भिल्ल/कोकणी	248851	0	0.00	0	157	976.68	239507	157	976.68	239507
एकूण जिल्हा			1385452	554	2725.43	670329	556	2732.91	575170	157	976.68	239507

तक्ता क्र. - 2

आदिवासी उपयोजना क्षेत्रातील शहरांचे क्षेत्र व लोकसंख्या

(क्षेत्रफळ चौ.कि.मी.)

जिल्हा- नंदुरबार

(लोकसंख्या)

अ.क्र	तहसील	शहराचे नाव	क्षेत्रफळ	एकूण लोकसंख्या	त्यापैकी आदिवासी लोकसंख्या
1	2	3	4	5	6
1	अक्कलकुवा	0	0	0	0
2	अक्राणी	0	0	0	0
3	तळोदा	तळोदा	2.16	25036	7068
4	शहादा	0	0	0	0
5	नंदुरबार	नंदुरबार	31.41	94368	10279
6	नवापूर	नवापूर	14.50	29979	7765
एकूण जिल्हा			48.07	149383	25112

आधार - 1. आदिवासी विकास व नियोजन विभागाचे शासन निर्णय 2. वर्ष 2001 ची जनगणना

तक्ता क्र. - 3

आदिवासी उपयोजना क्षेत्रातील व क्षेत्राबाहेरील आदिवासी लोकसंख्या

जिल्हा- नंदुरबार

अनु.	तहसील	एकूण आदिवासी लोकसंख्या	आदिवासी उपयोजना क्षेत्रातील (तक्ता 1 स्तंभ 26 प्रमाणे)		आदिवासी उपयोजना क्षेत्राबाहेरील	
			आदिवासी लोकसंख्या	एकूण आदिवासी लोकसंख्येशी टक्केवारी (स्तंभ 4 : 3)	आदिवासी लोकसंख्या (स्तंभ 3-4)	स्तंभ 3 मधील एकूण आदिवासी लोकसंख्येशी टक्केवारी (स्तंभ 6 : 3)
1	2	3	4	5	6	7
1	अक्कलकुवा	150654	150654	100.00	0	0.00
2	अक्राणी	129621	129621	100.00	0	0.00
3	तळोदा	92918	92918	100.00	0	0.00
4	शहादा	163041	138569	84.99	24472	15.01
5	नंदुरबार	120048	105679	88.03	14369	11.97
6	नवापूर	203292	203292	100.00	0	0.00
	एकूण जिल्हा	859574	820733	95.48	38841	4.52

आधार - 1. आदिवासी विकास व नियोजन विभागाचे शासन निर्णय

2. वर्ष 2001 ची जनगणना

तक्ता क्र. - 4

आदिवासी उपयोजनाक्षेत्रतील व तहसीलामधील लोकसंख्या व साक्षरतेचे प्रमाण

जिल्हा- नंदुरबार

अ.क्र.	तहसील	आदिवासी उपयोजना क्षेत्राची लोकसंख्या (तक्ता क्र.1 स्तंभ क्र.25 प्रमाणे)			आदिवासी उपयोजना क्षेत्रातील आदिवासी लोकसंख्या (तक्ता क्र.1 स्तंभ क्र.26 प्रमाणे)			आदिवासी उपयोजना क्षेत्रातील आदिवासींची आदिवासी उपयोजना क्षेत्रातील एकूण लोकसंख्येशी टक्केवारी		
		पुरुष	स्त्रिया	एकूण	पुरुष	स्त्रिया	एकूण	पुरुष (स्तंभ 6:3)	स्त्री (स्तंभ 7:4)	एकूण (स्तंभ 8:5)
1	2	3	4	5	6	7	8	9	10	11
1	अक्कलकुवा	90706	87031	177737	74532	76122	150654	82.17	87.47	84.76
2	अक्राणी	67967	68537	136504	64376	65245	129621	94.72	95.20	94.96
3	तळोदा	64725	63806	128531	46281	46637	92918	71.50	73.09	72.29
4	शहादा	136591	131828	268419	69299	69270	138569	50.73	52.55	51.62
5	नंदुरबार	115786	111771	227557	52492	53187	105679	45.34	47.59	46.44
6	नवापूर	120095	119412	239507	101322	101970	203292	84.37	85.39	84.88
एकूण जिल्हा		595870	582385	1178255	408302	412431	820733	68.52	70.82	69.66

अ.क्र.	तहसील	आदिवासी उपयोजना क्षेत्रातील स्त्री पुरुष प्रमाण	आदिवासी उपयोजना क्षेत्रातील स्त्री पुरुष प्रमाण (प्रति हजार पुरुष मागे)	सर्व साधारण साक्षरतेचे प्रमाण (2001 नुसार)			आदिवासीमधील साक्षरतेचे प्रमाण (1991 नुसार)		
				पुरुष	स्त्रिया	एकूण	पुरुष	स्त्रिया	एकूण
1	2	12	13	14	15	16	17	18	19
1	अक्कलकुवा	959	1021	55.30	34.00	44.90	27.93	12.67	20.20
2	अक्राणी	1008	1013	48.20	35.60	41.90	18.88	6.68	12.80
3	तळोदा	986	1008	65.10	43.10	54.10	39.23	15.78	27.70
4	शहादा	965	1000	71.70	48.60	60.30	32.40	9.04	20.80
5	नंदुरबार	965	1013	76.50	54.20	65.50	40.62	16.65	28.60
6	नवापूर	994	1006	62.50	42.90	52.70	36.72	16.61	26.60
एकूण जिल्हा		977	1010	66.20	45.20	55.80	32.64	22.91	22.80

आधार - 1. आदिवासी विकास विभाग 2 वर्ष 2001 ची जनगणना.

तळटिप: स्तंभ क्र.17 ते 19 मधील अनुसूचित जमातींची साक्षरता विषयक आकडेवारी सन 2001 जनगणनेचे तालुका निहाय साक्षरतेचे प्रमाण उपलब्ध नसल्याने 1991 प्रमाणे माहिती देण्यात आलेली आहे.

तक्ता क्र. - 5

आदिवासी उपयोजना क्षेत्र व आदिवासी उपयोजना क्षेत्राबाहेरील 0-6 वर्षे वयोगटातील मुले व स्त्री-पुरुष प्रमाण

जिल्हा- नंदुरबार

अ.क्र.	तहसील	एकूण 0 ते 6 वयोगटातील मुले - मुली			आदिवासी उपयोजना क्षेत्रातील 0 ते 6 वर्षे वयोगटातील मुलांची संख्या				आदिवासी उपयोजना क्षेत्रातील 0 ते 6 वर्षे वयोगटातील मुलांची संख्या			
		मुले	मुली	एकूण	मुले	मुली	एकूण	स्त्री-पुरुष प्रमाण (*)	मुले	मुली	एकूण	दर हजारी स्त्री-पुरुष प्रमाण (*)
1	2	3	4	5	6	7	8	9	10	11	12	13
1	अक्कलकुवा	19751	19562	39313	19751	19562	39313	990	0	0	0	0
2	अक्राणी	17664	17578	35242	17664	17578	35242	995	0	0	0	0
3	तळोदा	11137	10681	21818	11137	10681	21818	959	0	0	0	0
4	शहादा	28808	27117	55925	23634	22352	45986	946	5174	4765	9939	921
5	नंदुरबार	22185	20500	42685	17222	15978	33200	928	4963	4522	9485	911
6	नवापूर	17841	17389	35230	17841	17389	35230	975	0	0	0	0
एकूण जिल्हा		117386	112827	230213	107249	103540	210789	965	10137	9287	19424	916

आधार - 1. आदिवासी विकास व नियोजन विभागाचे शासन निर्णय 2. वर्ष 2001 ची जनगणना

तक्ता क्र.6

आदिवासी उपयोजना क्षेत्रातील लोकसंख्येच्या वर्गीकरणानुसार गावांची संख्या

जिल्हा- नंदुरबार

( गावांची संख्या )

अ. क्र.	तहसील	लोकसंख्येनुसार गावांची संख्या							
		200 पेक्षा कमी	200 ते 499	500 ते 999	1000 ते 1999	2000 ते 4999	5000 ते 9999	10000 व त्यापेक्षा जास्त	एकूण गावे
1	2	3	4	5	6	7	8	9	10
1	अक्कलकुवा	16	46	73	49	5	2	1	192
2	अक्राणी	22	48	53	27	12	1	0	163
3	तळोदा	7	14	31	29	9	3	0	93
4	शहादा	4	18	44	44	30	3	0	143
5	नंदुरबार	2	13	34	44	14	0	0	107
6	नवापूर	0	16	55	59	23	4	0	157
एकूण जिल्हा		51	155	290	252	93	13	1	855

1. वर्ष 2001 ची जनगणना

तक्ता क्र. 7

आदिवासी उपयोजना क्षेत्रातील पशुधन ( 2003 च्या पशुगणनेनुसार ) व पशुवैद्यकीय सेवा  
जिल्हा- नंदुरबार

अ.क्र.	तहसील	गाय	बैल	म्हैस	रेडे	मेंढया	बकऱ्या
1	2	3	4	5	6	7	8
1	अक्कलकुवा	30695	41580	8493	1677	0	48729
2	अक्राणी	22824	41151	7168	1767	0	55104
3	तळोदा	21384	18379	5822	2324	0	37677
4	शहादा	27090	25322	11473	2438	21199	59321
5	नंदुरबार	13826	16624	7527	1358	6455	30290
6	नवापूर	45860	50107	14296	4767	90	50535
एकूण जिल्हा		161679	193163	54779	14331	27744	281656

अ.क्र.	तहसील	इतर पशुधन	एकूण पशुधन	कोबड्या व बदके	पशुवैद्यकीय चिकित्सालये (संख्या)	पशुवैद्यकीय चिकित्सालये (संख्या)	पशु उपचार केंद्रे (संख्या)
1	2	9	10	11	12	13	14
1	अक्कलकुवा	1477	131174	19749	1	7	5
2	अक्राणी	0	128014	148907	0	6	6
3	तळोदा	3871	85586	64124	1	4	3
4	शहादा	17791	146843	73280	0	6	4
5	नंदुरबार	3620	76080	101141	1	5	7
6	नवापूर	5082	165655	706193	1	13	7
एकूण जिल्हा		31841	733352	1113394	4	41	32

आधार :- पशुगणनेनुसार

तक्ता क्रमांक 8

आदिवासी उपयोजना क्षेत्रातील व तालुक्यातील वनव्याप्त क्षेत्र आणि जमिनीचा वापर

जिल्हा- नंदुरबार

क्षेत्र - हेक्टरमध्ये

अ. क्र.	तहसील	एकूण भौगोलिक क्षेत्र	वनव्याप्त क्षेत्र				आदिवासी उपयोजना क्षेत्रातील जमिनीचा वापर				
			राखीव	संरक्षित	अवर्गीकृत	एकूण क्षेत्र	भौगोलिक क्षेत्र	लागवडी खालील क्षेत्र	निव्वळ लागवडी खालील क्षेत्र	ओलिता खालील निव्वळ क्षेत्र	ओलिता खालील निव्वळ क्षेत्राचे लागवडी खालील निव्वळ क्षेत्राशी प्रमाण
1	2	3	4	5	6	7	8	9	10	11	12
1	अक्कलकुवा	86837	42598	0	0	42598	86837	33922	30717	3205	10.43
2	अक्राणी	77305	12763	4454	3175	20392	77305	24275	23905	370	1.55
3	तळोदा	34320	1654	0	0	1654	34320	28354	26965	1389	5.15
4	शहादा	99069	6234	67	24	6325	72525	71611	64949	6661	10.26
5	नंदुरबार	108224	11436	151	0	11587	74081	53595	50840	2756	5.42
6	नवापूर	97668	18004	59	0	18063	97668	60533	58406	2127	3.64
एकूण जिल्हा		503423	92689	4731	3199	100619	442736	272290	255782	16508	6.45

अ. क्र.	तहसील	तालुक्यातील जमिनीचा वापर				
		भौगोलिक क्षेत्र	लागवडी खालील क्षेत्र	निव्वळ लागवडी खालील क्षेत्र	ओलिता खालील निव्वळ क्षेत्र	ओलिता खालील निव्वळ क्षेत्राचे लागवडी खालील निव्वळ क्षेत्राशी प्रमाण
1	2	13	14	15	16	17
1	अक्कलकुवा	86837	33922	30717	3205	10.43
2	अक्राणी	77305	24275	23905	370	1.55
3	तळोदा	34320	28354	26965	1389	5.15
4	शहादा	99069	91364	82867	8497	10.25
5	नंदुरबार	108224	76424	72494	3930	5.42
6	नवापूर	97668	60533	58406	2127	3.64
एकूण जिल्हा		503423	314872	295354	19518	6.61

आधार- 1. तहसीलदार 2. वनसंरक्षक 3. उप वनसंरक्षक



तक्ता क्र.9

आदिवासी उपयोजना क्षेत्रातील मुख्य व गौण वन उत्पादने

जिल्हा- नंदुरबार

अ.क्र.	वन उत्पादनाचे नाव	परिमाण	एकक/जिल्हा
1	इमारती लाकूड	घन मिटर	173.000
2	जळाऊ लाकूड	घन मिटर	1187.000
3	इमारती वासे	संख्या	0
4	गौण वन उत्पादन		
	1. बांबू	संख्या	17240
	2. गवत	मे.टन	0
	3. विडी पाने [तेंदूपत्ता]	स्टॅ.बॅग	2141.00
	4. डिक	क्विंटल	0
	5. हिरडा	क्विंटल	0
5	इतर		
	1. आपटा पाने	पॅडी	0
	2. मोहाची फुले	क्विंटल	0
	3. घायपात	मे.टन	0
	4. शिकेकाई	क्विंटल	0
	5. मध	किलो	400
	6. चिंचफळे	क्विंटल	100
	7.बांभुळ फळे	क्विंटल	0
	8. शिंदी पाने	पॅडी	0
	9. कारवी	ट्रक	0

आधार- 1. वनसंरक्षक 2.उप वनसंरक्षक.

तक्ता क्रमांक - 10

आदिवासी उपयोजना क्षेत्रातील सिंचनाच्या व पाणी उपसा करण्याच्या सोयी

जिल्हा- नंदुरबार

अ. क्र.	तहसील	सिंचनाच्या सोयी (संख्या)									कृषि पंप	
		मोठे प्रकल्प	मध्यम प्रकल्प	लघु सिंचन प्रकल्प		पाझर तलाव	कोल्हापूर बंधारा	भुयारी/ साठवण बंधारा	उपसा जलसिंचन योजना	सिंचन विहिरी	डिझेल पंप	विद्युत पंप
				राज्य	स्थानिक							
1	2	3	4	5	6	7	8	9	10	11	12	13
1	अक्कल-कुवा	0	0	0	0	83	41	9	4	1193	415	1927
2	अक्राणी	0	0	0	0	39	55	59	0	177	233	398
3	तळोदा	0	0	0	0	65	14	0	0	2420	572	4941
4	शाहादा	0	1	0	1	133	71	4	9	3733	655	13939
5	नंदुरबार	0	1	0	3	494	123	76	1	12057	642	12860
6	नवापूर	0	1	0	0	437	118	7	12	174	597	6243
एकूण जिल्हा		0	3	0	4	1251	422	155	26	19754	3114	40308

आधार- 1. गटविकास अधिकारी, पंचायत समिती

2. कार्यकारी अभियंता, लघुपाटबंधारे विभाग [राज्य स्तर व स्थानिक स्तर ]

3. कार्यकारी अभियंता, लघुपाटबंधारे विभाग [स्थानिक स्तर ] जिल्हापरिषद

4. कार्यकारी अभियंता, महाराष्ट्र राज्य विद्युत मंडळ

तक्ता क्रमांक -11

आदिवासी उपयोजना क्षेत्रातील व तहसिलातील पिण्याच्या पाण्याची उपलब्धता (तुलनात्मक माहिती)

जिल्हा- नंदुरबार

अ. क्र	तहसील	आदिवासी उपयोजना क्षेत्रातील गावे	बारमाही पिण्याचे पाणी उपलब्ध असलेल्या गावांची संख्या (गावांच्या हद्दीतील सर्व वाड्या/पाडे/ टोले धरून)	स्तंभ 4 मधील बारमाही पिण्याच्या पाण्याची सोय असलेल्या गावांची पिण्याच्या पाण्याच्या प्रमुख साधनानुसार संख्या					
				नळ योजना	विधण विहीरी		साध्या विहीरी	इतर साधने, ओढा, कालवे	एकूण (5 ते 9) ही संख्या स्तंभ 4 एवढी असणे आवश्यक आहे.
					हातपंप बसविलेल्या विहीरी असलेली गावे	विद्युत पंप बसविलेल्या विहीरी असलेली गावे			
1	2	3	4	5	6	7	8	9	10
1	अक्कलकुवा	192	192	43	95	20	22	12	192
2	अक्राणी	163	163	16	83	8	29	27	163
3	तळोदा	93	93	81	10	2	0	0	93
4	शहादा	143	143	124	15	4	0	0	143
5	नंदुरबार	107	107	107	0	0	0	0	107
6	नवापूर	157	157	147	4	6	0	0	157
एकूण जिल्हा		855	855	518	207	40	51	39	855

अ. क्र	तहसील	पुरेसा पाणी पुरवठा बारमाही नसलेली आदिवासी उपयोजना क्षेत्रातील गावे				बारमाही पुरेसा पाणी पुरवठा नसलेली तहसिलातील गावे					
		गावे (संख्या)	गावंठाण सोडून वाडे/पाडे/टोले संख्या	टंचाईग्रस्त गावे	टँकरग्रस्त गावे	बेल गाडीने पाणी पुरवठा	गावे (संख्या)	गावंठाण सोडून वाडे/पाडे/टोले संख्या	टंचाईग्रस्त गावे	टँकरग्रस्त गावे	बेल गाडीने पाणी पुरवठा
1	2	11	12	13	14	15	16	17	18	19	20
1	अक्कलकुवा	0	0	0	0	0	0	0	0	0	0
2	अक्राणी	0	0	0	0	0	0	0	0	0	0
3	तळोदा	0	0	0	0	0	0	0	0	0	0
4	शहादा	0	0	0	0	0	0	0	0	0	0
5	नंदुरबार	0	0	0	0	0	0	0	0	0	0
6	नवापूर	0	0	0	0	0	0	0	0	0	0
एकूण जिल्हा		0	0	0	0	0	0	0	0	0	0

आधार - 1. गटविकास अधिकारी, पंचायत समिती

2. कार्यकारी अभियंता, ग्रामिण पाणिपुरवठा विभाग, जिल्हापरिषद

तक्ता क्रमांक -12

आदिवासी उपयोजना क्षेत्रात उपलब्ध असलेल्या आरोग्य सेवा

जिल्हा- नंदुरबार

अ.क्र	तहसील	ग्रामीण/कृटीर रूग्णालये		प्राथमिक आरोग्य केंद्रे		उपकेंद्रे		प्राथमिक आरोग्य पथके	फिरती आरोग्य पथके	आयुर्वेदिक दवाखाने	पाडा स्वयं- सेवक	भरारी पथके (रेस्स्यु कॅम्प)	फिरती आश्रमशाळा पथके
		संख्या	प्रति रूग्णालये लोकसंख्या	केंद्रे	प्रति केंद्र लोक- संख्या	केंद्रे	प्रति उपकेंद्र लोकसंख्या						
1	2	3	4	5	6	7	8	9	10	11	12	13	14
1	अक्कलकुवा	4	44434	13	-13672	61	2914	1	1	1	687	12	1
2	अक्राणी	2	68252	13	68252	50	2730	2	0	0	692	13	1
3	तळोदा	1	128531	4	32133	27	4760	3	0	1	50	0	0
4	शहादा	1	268419	10	26841	55	4137	0	0	3	83	0	0
5	नंदुरबार	4	56809	7	32508	37	6150	0	0	0	27	0	1
6	नंवापूर	2	119753	9	26612	46	5207	0	0	3	118	0	0
एकूण जिल्हा		14	84161	56	210401	276	4269	6	1	8	1657	25	3

आधार-1. गटविकास अधिकारी, पंचायत समिती

2. जिल्हा आरोग्य अधिकारी, जिल्हापरिषद

3. जिल्हा शल्य चिकित्सक

तक्ता - 13 अ

आदिवासी उपयोजना क्षेत्रातील शैक्षणिक सुविधा

भाग-2 आश्रमशाळा व वसतिगृह सुविधा

जिल्हा- नंदुरबार

अ. क्र.	तहसील	शासकीय आश्रमशाळा				अनुदानीत आश्रमशाळा			
		संख्या	आदिवासी विद्यार्थी		शिक्षक (भरलेली पदे)	संख्या	आदिवासी विद्यार्थी		शिक्षक (भरलेली पदे)
			मुले	मुली			मुले	मुली	
1	2	3	4	5	6	7	8	9	10
1	अक्कलकुवा	17	3397	2688	118	9	2328	1343	107
2	अक्राणी	17	2956	2932	111	10	2418	1197	101
3	तळोदा	8	3448	1526	82	3	805	433	42
4	शहादा	10	2384	1649	104	6	1300	691	46
5	नंदुरबार	7	1341	1192	81	11	2469	1912	170
6	नवापूर	16	3137	3091	175	13	3197	2558	165
एकूण जिल्हा		75	16663	13078	671	52	12517	8134	631

अ. क्र.	तहसील	शासकीय वसतीगृहे			अनुदानीत वसतीगृहे		
		संख्या	आदिवासी विद्यार्थी		संख्या	आदिवासी विद्यार्थी	
			मुले	मुली		मुले	मुली
1	2	11	12	13	14	15	16
1	अक्कलकुवा	7	325	210	4	51	24
2	अक्राणी	4	157	75	8	249	47
3	तळोदा	4	200	80	3	23	47
4	शहादा	4	160	150	17	284	151
5	नंदुरबार	9	601	149	24	756	374
6	नवापूर	12	506	419	20	779	232
एकूण जिल्हा		40	1949	1083	76	2142	875

आधार 1. प्रकल्प अधिकारी,एकात्मिक आदिवासी विकास प्रकल्प

2. विशेष जिल्हा समाज कल्याण कार्यालय

तक्ता - 13 ब

आदिवासी उपयोजना क्षेत्रातील शैक्षणिक सुविधा

आश्रमशाळा व वसतिगृहाव्यतिरिक्त संस्था

जिल्हा- नंदुरबार

(30 सप्टेंबर, 2006 रोजीची स्थिती)

अ. क्र.	तालुका	वस्तीशाळा				अंगणवाड्या			
		संख्या	एकूण विद्यार्थी	आदिवासी विद्यार्थी	शिक्षक (भरलेली पदे)	संख्या	एकूण विद्यार्थी	आदिवासी विद्यार्थी	शिक्षक (भरलेली पदे)
1	2	3	4	5	6	7	8	9	10
1	अक्कलकुवा	228	5921	5625	228	434	26993	25643	431
2	अक्राणी	260	7590	7211	260	475	28179	26770	443
3	तळोदा	20	651	586	20	209	12574	11317	209
4	शहादा	35	1138	1024	37	403	21380	19242	305
5	नंदुरबार	4	104	52	4	333	27544	13772	326
6	नवापूर	6	197	158	6	288	19046	15237	287
एकूण जिल्हा		553	15601	14656	555	2142	135716	111981	2001

अ. क्र.	तालुका	प्राथमिक शाळा				माध्यमिक शाळा			
		संख्या	एकूण विद्यार्थी	आदिवासी विद्यार्थी	शिक्षक (भरलेली पदे)	संख्या	एकूण विद्यार्थी	आदिवासी विद्यार्थी	शिक्षक (भरलेली पदे)
1	2	11	12	13	14	15	16	17	18
1	अक्कलकुवा	242	20192	16041	635	16	6782	4383	255
2	अक्राणी	211	14950	9782	526	5	1793	954	99
3	तळोदा	128	15425	13352	362	14	6637	1724	240
4	शहादा	223	32822	20780	689	43	24804	6018	664
5	नंदुरबार	169	29862	13969	653	51	26630	8659	742
6	नवापूर	254	24269	19082	751	25	15115	9651	313
एकूण जिल्हा		1227	137520	93006	3616	154	81761	31389	2313

(पुढे चालू)

तक्ता - 13 ब

आदिवासी उपयोजना क्षेत्रातील शैक्षणिक सुविधा

भाग-1 आश्रमशाळा व वसतिगृहाव्यतिरीक्त संस्था

जिल्हा- नंदुरबार

(30 सप्टेंबर, 2006 रोजीची स्थिती)

अ. क्र	तालुका	उच्च माध्यमिक				महाविद्यालये			
		संख्या	एकूण विद्यार्थी	आदिवासी विद्यार्थी	शिक्षक (भरलेली पदे)	संख्या	एकूण विद्यार्थी	आदिवासी विद्यार्थी	शिक्षक भरलेली पदे
1	2	19	20	21	22	23	24	25	26
1	अक्कलकुवा	3	1724	434	23	5	1115	207	51
2	अक्राणी	1	654	189	20	1	292	271	11
3	तळोदा	4	1220	240	24	2	935	892	41
4	शहादा	15	5764	1230	130	9	2877	72	164
5	नंदुरबार	19	6219	1045	123	11	4941	1766	271
6	नवापूर	9	3700	2374	51	4	1213	768	68
एकूण जिल्हा		51	19281	5512	371	32	11373	3976	606

अ. क्र	तालुका	औद्योगिक प्रशिक्षण संस्था				इतर व्यवसाय प्रशिक्षण केंद्र			
		संख्या	एकूण विद्यार्थी	आदि-वासी विद्यार्थी	शिक्षक (भरलेली पदे)	संख्या	एकूण विद्यार्थी	आदिवासी विद्यार्थी	शिक्षक भरलेली पदे
1	2	27	28	29	30	31	32	33	34
1	अक्कलकुवा	1	105	82	7	1	268	2	19
2	अक्राणी	2	147	137	11	0	0	0	0
3	तळोदा	2	176	159	12	0	0	0	0
4	शहादा	1	125	78	7	1	152	0	10
5	नंदुरबार	1	687	506	35	0	0	0	0
6	नवापूर	1	275	204	16	0	0	0	0
एकूण जिल्हा		8	1515	1166	88	2	420	2	29

आधार- 1. गटविकास अधिकारी, पंचायत समिती

2. प्रकल्प अधिकारी, एकात्मिक आदिवासी विकास प्रकल्प.

तक्ता क्रमांक 14

आदिवासी उपयोजना क्षेत्रात/तहसिलात उपलब्ध असलेल्या विविध सुविधा

जिल्हा- नंदुरबार

(गावांची संख्या)

अ. क्र.	तहसील	आदिवासी उपयोजनेतील गावे	सुविधा उपलब्ध असलेल्या आदिवासी उपयोजना क्षेत्रातील गावे							
			बारमाही रस्ते	एस.टी. बस थांबा	रास्त भावाची दुकाने	डाकघर	राष्ट्रीयकृत / सहकारी बँका	दूधसंकलन केंद्रे	दूरध्वनी केंद्रे	दूरध्वनी जोडण्याची संख्या
1	2	3	4	5	6	7	8	9	10	11
1	अक्कलकुवा	192	101	102	184	21	10	0	3	1512
2	अक्राणी	163	91	114	137	22	4	0	1	548
3	तळोदा	93	80	80	92	22	8	41	4	2232
4	शहादा	143	143	130	143	55	7	122	8	5633
5	नंदुरबार	107	102	96	107	39	19	70	13	9343
6	नवापूर	157	157	141	157	45	13	0	9	4361
एकूण जिल्हा		855	674	663	820	204	61	233	38	23629

अ. क्र.	तहसील	तहसिलातील एकूण गावे	सुविधा उपलब्ध असलेली तालुक्यातील गावे							
			बारमाही रस्ते	एस.टी. बस थांबा	रास्त भावाची दुकाने	डाकघर	राष्ट्रीयकृत / सहकारी बँका	दूधसंकलन केंद्रे	दूरध्वनी केंद्रे	दूरध्वनी जोडण्याची संख्या
1	2	12	13	14	15	16	17	18	19	20
1	अक्कलकुवा	192	101	102	184	21	10	0	3	1512
2	अक्राणी	163	91	114	137	22	4	0	1	548
3	तळोदा	93	80	80	92	22	8	41	4	2232
4	शहादा	181	173	159	183	61	27	122	17	9469
5	नंदुरबार	150	149	133	150	59	23	70	14	10292
6	नवापूर	157	157	141	157	45	13	0	9	4361
एकूण जिल्हा		936	751	729	903	230	85	233	48	28414

आधार - 1. गटविकास अधिकारी, पंचायत समिती 2. तहसीलदार

3. अधीक्षक डाक घर 4. भारत संचार निगम लिमिटेड

5. सहाय्यक निबंधक (सहकारी संस्था)



तक्ता क्रमांक 15

आदिवासी उपयोजना क्षेत्रातील सार्वजनिक सोयींची अंतरानुसार उपलब्धता

जिल्हा :- नंदुरबार

अ. क्र.	तहसील	आदिवासी उपयोजनेतील गावे	बारमाही रस्ता				एस.टी. बस थांबा			
			गावात	3 कि.मी पर्यंत	3 ते 5 कि.मी पर्यंत	5 कि.मी पेक्षा जास्त	गावात	3 कि.मी पर्यंत	3 ते 5 कि.मी पर्यंत	5 कि.मी पेक्षा जास्त
1	2	3	4	5	6	7	8	9	10	11
1	अक्कलकुवा	192	101	35	31	25	102	35	27	28
2	अक्राणी	163	91	28	17	27	119	11	5	28
3	तळोदा	93	80	8	5	0	88	5	0	0
4	शहादा	143	143	0	0	0	137	5	1	0
5	नंदुरबार	107	102	5	0	0	99	3	5	0
6	नवापूर	157	157	0	0	0	145	7	5	0
एकूण जिल्हा		855	674	76	53	52	690	66	43	56

अनु.	तहसील	रास्त भावाची दुकाने				डाकघर			
		गावांत	3 कि.मी पर्यंत	3 ते 5 कि.मी पर्यंत	5 कि.मी पेक्षा जास्त	गावात	3 कि.मी पर्यंत	3 ते 5 कि.मी पर्यंत	5 कि.मी पेक्षा जास्त
1	2	12	13	14	15	16	17	18	19
1	अक्कलकुवा	184	4	4	0	21	41	39	91
2	अक्राणी	137	18	5	3	22	26	24	91
3	तळोदा	93	0	0	0	22	32	14	25
4	शहादा	143	0	0	0	55	63	14	11
5	नंदुरबार	107	0	0	0	39	51	13	4
6	नवापूर	157	0	0	0	45	87	9	16
एकूण जिल्हा		821	22	9	3	204	300	113	238

(पुढे चालू)

तक्ता क्रमांक 15

आदिवासी उपयोजना क्षेत्रातील सार्वजनिक सोयी-सुविधा उपलब्ध असलेली गावे

जिल्हा :- नंदुरबार

अ. क्र.	तहसील	आदिवासी उपयोजनेतील गावे	राष्ट्रीयकृत / सहकारी बँक				दूधसंकलन केंद्र			
			गावात	3 कि.मी पर्यंत	3 ते 5 कि.मी पर्यंत	5 कि.मी पेक्षा जास्त	गावात	3 कि.मी पर्यंत	3 ते 5 कि.मी पर्यंत	5 कि.मी पेक्षा जास्त
1	2	3	20	21	22	23	24	25	26	27
1	अक्कलकुवा	192	10	43	19	120	0	0	0	0
2	अक्राणी	163	4	25	12	122	0	0	0	0
3	तळोदा	93	8	26	9	50	42	0	0	0
4	शाहादा	143	7	22	13	101	122	0	0	0
5	नंदुरबार	107	19	12	19	57	70	0	0	0
6	नवापूर	157	13	48	21	75	0	0	0	0
एकूण जिल्हा		855	61	176	93	525	234	0	0	0

अनु.	तहसील	दूरध्वनी केंद्र				प्राथमिक आरोग्य केंद्र			
		गावात	3 कि.मी पर्यंत	3 ते 5 कि.मी पर्यंत	5 कि.मी पेक्षा जास्त	गावात	3 कि.मी पर्यंत	3 ते 5 कि.मी पर्यंत	5 कि.मी पेक्षा जास्त
1	2	28	29	30	31	32	33	34	35
1	अक्कलकुवा	19	41	39	93	13	38	24	117
2	अक्राणी	20	26	24	93	13	22	17	111
3	तळोदा	22	32	14	24	4	17	15	56
4	शाहादा	59	59	14	11	10	18	21	94
5	नंदुरबार	57	33	13	4	7	4	6	90
6	नवापूर	45	87	9	16	9	27	30	91
एकूण जिल्हा		222	278	113	241	56	126	113	559

(पुढे चालू)

तक्ता क्रमांक 15

आदिवासी उपयोजना क्षेत्रातील सार्वजनिक सोयी-सुविधा उपलब्ध असलेली गावे

जिल्हा :- नंदुरबार

अ. क्र.	तहसील	आदिवासी उपयोजनातील गावे	ग्रामीण / कुटीर रूग्णालय				पशुवैद्यकीय सेवा				सांस्कृतिक केंद्र/बाल कल्याण केंद्र			
			गावात	3 कि.मी पर्यंत	3 ते 5 कि.मी	5 कि.मी पेक्षा जास्त	गावात	3 कि.मी पर्यंत	3 ते 5 कि.मी पर्यंत	5 कि.मी पेक्षा जास्त	गावात	3 कि.मी पर्यंत	3 ते 5 कि.मी पर्यंत	5 कि.मी पेक्षा जास्त
1	2	3	36	37	38	39	40	41	42	43	44	45	46	47
1	अक्कलकुवा	192	1	9	13	169	24	52	61	55	0	0	0	0
2	अक्राणी	163	1	13	10	139	20	31	29	83	0	0	0	0
3	तळोदा	93	2	13	14	64	16	18	33	26	0	0	0	0
4	शहादा	143	2	8	12	121	33	48	51	11	0	0	0	0
5	नंदुरबार	107	4	12	13	78	27	32	44	4	0	0	0	0
6	नवापूर	157	2	8	30	117	41	38	67	11	0	0	0	0
एकूण जिल्हा		855	12	63	92	688	161	219	285	190	0	0	0	0

आधार -1. गटविकास अधिकारी, पंचायत समिती 2. तहसिलदार 3. अधीक्षक डाक घर 4. भारत संचार निगम लिमिटेड

5. सहाय्यक निबंधक (सहकारी संस्था)

तक्ता क्र.16

आदिवासी उपयोजना क्षेत्रातील सहकारी संस्था

जिल्हा- नंदुरबार

अ.क्र.	तहसील	प्राथमिक कृषि पतसंस्था			आदिवासी सहकारी सोसा.			बिगर कृषी पतसंस्था			दुग्ध संस्था		
		संख्या	सभासद		संख्या	सभासद		संख्या	सभासद		संख्या	सभासद	
			एकूण	पैकी आदिवासी		एकूण	पैकी आदिवासी		एकूण	पैकी आदिवासी		एकूण	पैकी आदिवासी
1	2	3	4	5	6	7	8	9	10	11	12	13	14
1	अक्कलकुवा	0	0	0	25	24635	1617	8	3019	85	0	0	0
2	अक्राणी	0	0	0	16	8466	8466	7	2346	1210	0	0	0
3	तळोदा	29	7205	3388	12	14818	12416	16	6745	984	0	0	0
4	शहादा	94	48669	17091	24	16585	10625	98	59208	6563	0	0	0
5	नंदुरबार	36	16428	1128	34	19031	14639	62	30092	2240	0	0	0
6	नवापूर	0	0	0	32	27425	26250	16	2950	790	0	0	0
एकूण जिल्हा		159	72302	21607	143	110960	74013	207	104360	11872	0	0	0

अ.क्र.	तहसील	जंगल कामगार संस्था			मजूर संस्था			इतर संस्था		
		सभासद			सभासद			सभासद		
		संख्या	एकूण	पैकी आदिवासी	संख्या	एकूण	पैकी आदिवासी	संख्या	एकूण	पैकी आदिवासी
1	2	15	16	17	18	19	20	21	22	23
1	अक्कलकुवा	0	0	0	12	300	222	47	5205	4205
2	अक्राणी	0	0	0	9	424	424	25	2011	1810
3	तळोदा	0	0	0	28	761	266	83	7009	2469
4	शहादा	3	160	130	62	1910	736	197	27529	2170
5	नंदुरबार	0	0	0	58	2885	1027	197	18500	2510
6	नवापूर	28	2397	2341	27	776	635	96	5958	4210
एकूण जिल्हा		31	2557	2471	196	7056	3310	645	66212	17374

आधार- 1. जिल्हा उपनिबंधक सहकारी संस्था

2. सहाय्यक निबंधक सहकारी संस्था

सक्ता क्र.17 अ. आदिवासी उपयोजना क्षेत्र

आदिवासी उपयोजना क्षेत्रातील रस्ते

जिल्हा- नंदुरबार

लांबी (कि.मी.)

अ. क्र.	तहसील	दर्यानुसार रस्त्यांची लांबी ( कि.मी.)					एकूण लांबी
		राष्ट्रीय महामार्ग	राज्य महामार्ग	प्रमुख जिल्हा मार्ग	इतर जिल्हा मार्ग	ग्राम मार्ग	
1	2	3	4	5	6	7	8
1	अक्कलकुवा	0.00	95.58	134.33	94.15	385.55	709.61
2	अक्राणी	0.00	74.84	201.90	161.25	319.20	757.19
3	तळोदा	0.00	25.03	90.54	52.44	249.53	417.54
4	शहादा	0.00	134.87	277.15	113.60	384.20	909.82
5	नंदुरबार	0.00	112.00	114.90	171.70	422.92	821.52
6	नवापूर	44.00	104.30	215.87	122.87	443.53	930.57
एकूण जिल्हा		44.00	546.62	1034.69	716.01	2204.93	4546.25

अ. क्र.	तहसील	पृष्ठभागानुसार रस्त्यांची लांबी ( कि.मी )				प्रति शंभर चौ.कि.मी.क्षेत्रफळा मागे रस्त्यांची लांबी	
		अपृष्ठांकित	पृष्ठांकित			पृष्ठांकित	एकूण
			खडीचे	डांबरी /सिमेंट काँक्रीट	एकूण		
1	2	9	10	11	12	13	14
1	अक्कलकुवा	359.78	105.05	244.78	349.83	40.29	81.72
2	अक्राणी	329.25	195.32	232.62	427.94	55.36	97.95
3	तळोदा	82.68	120.07	214.79	334.86	97.57	121.66
4	शहादा	118.94	245.78	545.1	790.88	109.05	125.45
5	नंदुरबार	48.16	208.01	565.35	773.36	104.39	110.89
6	नवापूर	76.54	207.4	646.59	854.03	87.44	95.28
एकूण जिल्हा		1015.35	1081.63	2449.23	3530.90	79.75	102.69

आधार - 1. गटविकास अधिकारी,पंचायत समिती

2. कार्यकारी अभियंता, सार्वजनिक बांधकाम विभाग

3. कार्यकारी अभियंता, बांधकाम विभाग, जिल्हा परिषद

तक्ता क्र.17 ब  
तालुक्यातील रस्ते

जिल्हा- नंदुरबार

लांबी (कि.मी.)

अ. क्र.	तहसील	रस्त्यांची लांबी (कि.मी.)					
		राष्ट्रीय महामार्ग	राज्य महामार्ग	प्रमुख जिल्हा मार्ग	इतर जिल्हा मार्ग	ग्राम मार्ग	एकूण लांबी
1	2	3	4	5	6	7	8
1	अक्कलकुवा	0.00	95.58	134.33	94.15	385.55	709.61
2	अक्राणी	0.00	74.84	201.90	161.25	319.20	757.19
3	तळोदा	0.00	25.03	90.54	52.44	249.53	417.54
4	शहादा	0.00	163.62	293.05	139.40	384.20	980.27
5	नंदुरबार	0.00	155.10	159.96	186.70	422.92	924.68
6	नवापूर	44.00	104.30	215.87	122.87	443.53	930.57
एकूण जिल्हा		44.00	618.47	1095.65	756.81	2204.93	4719.86

अ. क्र.	तहसील	पृष्ठभागानुसार रस्त्यांची लांबी				प्रति शंभर चौ.कि. क्षेत्रफळामागे रस्त्याची लांबी	
		अपृष्ठीकित	पृष्ठीकित			पृष्ठीकित	एकूण
			खडीचे	डांबरी /सिमेंट कोंक्रीट	एकूण		
1	2	9	10	11	12	13	14
1	अक्कलकुवा	359.78	105.05	244.78	349.83	40.29	81.72
2	अक्राणी	329.25	195.32	232.62	427.94	55.36	97.95
3	तळोदा	82.68	120.07	214.79	334.86	97.57	121.66
4	शहादा	99.14	286.03	595.10	881.13	88.94	98.95
5	नंदुरबार	44.50	148.17	732.01	880.18	81.33	85.44
6	नवापूर	76.54	207.44	646.59	854.03	87.44	95.28
एकूण जिल्हा		991.89	1062.08	2665.89	3727.97	74.05	93.76

आधार - 1. गटविकास अधिकारी, पंचायत समिती

2. कार्यकारी अभियंता, सार्वजनिक बांधकाम विभाग

3. कार्यकारी अभियंता, बांधकाम विभाग, जिल्हा परिषद

तक्ता क्र.18

महाराष्ट्र राज्य सहकारी आदिवासी विकास महामंडळाचे कार्य

जिल्हा- नंदुरबार

अ. नं.	तहसील	आदिवासी उपयोजना क्षेत्रातील गावे	एकाधिकार खरेदी केंद्र (संख्या)	एकाधिकार खरेदी करणा-या सहकारी आदिवासी सेवा संस्था	सन 2006-07 मध्ये महामंडळाकडून करण्यात आलेली खरेदी [किंमत मध्ये]							2006-07 मधील खावटी कर्ज	
					साठ	बरे	पुरवणी	मुसण	तिरछा	रुत	एकूण	सामाची	कपडे साखळ
1	2	3	4	5	6	7	8	9	10	11	12	13	14
1	अक्कल-कुवा	192	11	8	0.00	0.00	1.00	0.00	159.00	16863.00	17023.00	6500	198.00
2	अक्राणी	163	6	3	0.00	0.00	2.00	0.00	0.00	4491.00	4493.00	4600	126.00
3	तळोदा	93	9	8	0.00	0.00	0.00	0.00	0.00	15350.00	15350.00	3500	110.00
4	शहादा	143	9	6	0.00	0.00	0.00	0.00	0.00	23226.00	23226.00	9667	259.00
5	नंदुरबार	107	9	7	0.00	0.00	0.00	0.00	0.00	19538.00	19538.00	4081	113.00
6	नवापूर	157	16	15	2443.00	0.00	0.00	0.00	0.00	8410.00	10853.00	10000	249.00
एकूण जिल्हा		855	60	47	2443.00	0.00	3.00	0.00	159.00	87878.00	90483.00	38348	1055.00

आधार- प्रादेशिक व्यवस्थापक, महाराष्ट्र सहकारी आदिवासी विकास महामंडळ, मर्यादित

तक्ता क्र.19

2006-07 मधील 20 कलमी कार्यक्रमांतर्गत योजनानिहाय आदिवासी उपयोजना क्षेत्रातील आदिवासी लाभार्थी कुटुंबे  
जिल्हा- नंदुरबार

अ. न.	तहसील	2001 जनगणने प्रमाणे कुटुंबे		दारिद्र्य रेषेखालील कुटुंब संख्या 2002 च्या पाहणीनुसार		सन 2006-07 मधील 20 कलमी कार्यक्रमांतर्गत योजना निहाय आदिवासी उपयोजना क्षेत्रातील आदिवासी लाभार्थी कुटुंबे				
		एकूण	आदिवासी	एकूण	आदिवासी	नवीन विहीरी	विहीर दुरुस्ती	विंघण विहीरी [बोअरवेल]	कृषि निर्विष्टा वाटप	विद्युत पंपाचा पुरवठा
1	2	3	4	5	6	7	8	9	10	11
1	अक्कलकुवा	31849	24654	30298	28402	13	19	0	163	0
2	अक्राणी	21793	15941	21654	19584	17	15	0	119	0
3	तळोदा	19860	14921	16977	13235	21	14	0	62	0
4	शहादा	53679	46592	41265	29397	25	19	0	91	0
5	नंदुरबार	39474	31938	31122	21825	31	26	0	131	0
6	नवापूर	43027	34956	33024	32456	49	21	0	155	0
एकूण जिल्हा		209682	169002	174340	144899	156	114	0	721	0

अ. क्र.	तहसिल	सन 2006-07 मधील 20 कलमी कार्यक्रमांतर्गत योजना निहाय आदिवासी उपयोजना क्षेत्रातील आदिवासी लाभार्थी कुटुंबे							
		तेल पंप पुरवठा	बैल गाडी	बैल जोडी	इंदिरा आवास		स्वर्ण जयंती ग्राम स्वरोजगार योजना		
					नवीन घरकुले	घरकुल दुरुस्ती	एकूण बचत गट	वैयक्तिक स्वरोजगारी अनु.जमाती	वैयक्तिक लाभार्थी अ.ज.
1	2	12	13	14	15	16	17	18	19
1	अक्कलकुवा	77	9	3	121	0	21	21	3
2	अक्राणी	31	13	4	107	0	10	10	4
3	तळोदा	117	11	3	85	0	7	7	3
4	शहादा	133	9	1	30	0	17	17	1
5	नंदुरबार	0	11	1	35	0	5	5	1
6	नवापूर	0	18	2	95	0	20	20	2
एकूण जिल्हा		358	71	14	473	0	80	80	14

आधार - प्रकल्प संचालक, जिल्हा ग्रामीण विकास यंत्रणा



तक्ता क्र. 20

आमदारांच्या स्थानिक विकास कार्यक्रमांतर्गत आदिवासी उपयोजना क्षेत्रातील कामे

जिल्हा- नंदुरबार

(रुपये लाखांत)

अ.क्र.	आदिवासी मतदार संघ	2004-05					2005-06				
		अपूर्ण कामांची संख्या	अपूर्ण कामांसाठी लागणारी रक्कम	नवीन मंजूर कामे (संख्या)	नवीन कामांसाठी मंजूर रक्कम	एकूण झालेला खर्च	अपूर्ण कामांची संख्या	अपूर्ण कामांसाठी लागणारी रक्कम	नवीन मंजूर कामे (संख्या)	नवीन कामांसाठी मंजूर रक्कम	एकूण झालेला खर्च
1	2	3	4	5	6	7	8	9	10	11	12
1	अक्कलकुवा	0	0.00	0	0.00	0.00	0	0.00	0	0.00	0.00
2	अक्राणी	29	37.39	33	42.56	7.20	40	49.69	50	62.13	25.71
3	तळोदा	84	44.65	71	37.74	52.14	8	13.79	50	99.98	76.17
4	शहादा	0	0.00	0	0.00	0.00	0	0.00	0	0.00	0.00
5	नंदुरबार	19	31.89	16	44.27	61.90	4	14.36	27	90.95	78.83
6	नवापूर	16	31.20	10	31.93	60.33	2	5.44	23	62.56	58.05
एकूण जिल्हा		148	145.13	130	156.50	181.57	54	83.28	150	321.62	238.76

अ.क्र.	आदिवासी मतदार संघ	2006-07				
		अपूर्ण कामांची संख्या	अपूर्ण कामांसाठी लागणारी रक्कम	नवीन मंजूर कामे (संख्या)	नवीन कामांसाठी मंजूर रक्कम	एकूण झालेला खर्च
1	2	13	14	15	16	17
1	अक्कलकुवा	0	0.00	0	0.00	0.00
2	अक्राणी	40	61.29	4	18.71	75.67
3	तळोदा	2	13.93	25	100.71	72.51
4	शहादा	0	0.00	0	0.00	0.00
5	नंदुरबार	12	31.89	13	62.42	72.81
6	नवापूर	10	31.20	15	45.10	79.89
एकूण जिल्हा		64	138.31	57	226.94	300.88

टिप :- नंदुरबार - तळोदा तालुक्यात अक्कलकुवा तालुक्यातील कामांचा समावेश आहे व अक्राणी तालुक्यात शहादा तहसिलातील आदिवासी उपयोजना क्षेत्रातील कामांचा समावेश आहे

आधार :- जिल्हा नियोजन समिती, जिल्हाधिकारी कार्यालय,

तक्ता क्र.21

खासदारांच्या स्थानिक विकास कार्यक्रमांतर्गत निधीतील आदिवासी उपयोजना क्षेत्रातील कामे  
जिल्हा- नंदुरबार (रुपये लाखांत)

अ. क्र.	आदिवासी मतदार संघ	2004-05			2005-06		
		मंजूर कामे (संख्या)	मंजूर कामांची रक्कम	एकूण खर्चाची रक्कम	मंजूर कामे (संख्या)	मंजूर कामांची रक्कम	एकूण खर्चाची रक्कम
1	2	3	4	5	6	7	8
1	अक्कलकुवा	10	38.12	27.10	17	59.53	55.04
2	अक्राणी	9	33.20	24.39	10	35.38	34.43
3	तळोदा	7	26.66	18.97	11	28.41	25.53
4	शहादा	6	22.85	16.26	6	18.54	17.66
5	नंदुरबार	9	34.30	24.39	16	39.35	38.78
6	नवापूर	11	42.89	29.82	15	50.79	49.31
एकूण जिल्हा		52	198.02	140.93	75	232.00	220.75

अ. क्र.	आदिवासी मतदार संघ	2006-07		
		मंजूर कामे (संख्या)	मंजूर कामांची रक्कम	एकूण खर्चाची रक्कम
1	2	9	10	11
1	अक्कलकुवा	15	36.75	20.28
2	अक्राणी	8	19.84	10.82
3	तळोदा	10	24.50	13.52
4	शहादा	7	17.15	9.46
5	नंदुरबार	14	34.30	18.93
6	नवापूर	17	41.65	22.19
एकूण जिल्हा		71	174.19	95.20

तक्ता क्र.22

डोंगरी विकास कार्यक्रमांतर्गत आदिवासी उपयोजना क्षेत्रातील कामे

जिल्हा- नंदुरबार

(रुपये लाखांत)

अ.क्र.	आदिवासी मतदार संघ	2004-05					2005-06				
		अपुर्ण कामांची संख्या	अपुर्ण कामांसाठी लागणारी रक्कम	नवीन मंजूर कामे (संख्या)	नवीन कामांसाठी मंजूर रक्कम	एकूण झालेला खर्च	अपुर्ण कामांची संख्या	अपुर्ण कामांसाठी लागणारी रक्कम	नवीन मंजूर कामे (संख्या)	नवीन कामांसाठी मंजूर रक्कम	एकूण झालेला खर्च
1	2	3	4	5	6	7	8	9	10	11	12
1	अक्कलकुवा	9	29.82	15	39.70	61.03	7	8.49	22	31.63	32.34
2	अक्राणी	0	0.00	61	44.80	22.32	32	16.44	11	47.86	37.03
3	तळोदा	0	0.00	3	15.01	15.00	0	0.00	10	12.98	10.93
4	शहादा	0	0.00	2	8.54	6.94	0	0.00	3	14.94	14.54
5	नंदुरबार	0	0.00	0	0.00	0.00	0	0.00	0	0.00	0.00
6	नवापूर	0	0.00	24	57.11	50.96	1	5.00	4	28.12	16.86
एकूण जिल्हा		9	29.82	105	165.16	156.25	40	29.93	50	135.53	111.70

अ.क्र.	आदिवासी मतदार संघ	2006-07				
		अपुर्ण कामांची संख्या	अपुर्ण कामांसाठी लागणारी रक्कम	नवीन मंजूर कामे (संख्या)	नवीन कामांसाठी मंजूर रक्कम	एकूण झालेला खर्च
1	2	13	14	15	16	17
1	अक्कलकुवा	5	7.78	7	45.20	28.37
2	अक्राणी	11	10.83	4	18.78	9.31
3	तळोदा	1	0.53	3	25.14	21.32
4	शहादा	0	0.00	1	5.00	3.99
5	नंदुरबार	0	0.00	0	0.00	0.00
6	नवापूर	1	9.80	10	56.75	150.87
एकूण जिल्हा		18	28.94	25	150.87	213.86

तक्ता क्र.23

आदिवासी उपयोजने अंतर्गत (टीएसपी) विकासशील निहाय वर्ष 2004 - 05, 2005-06 व 2006 - 07 ची आर्थिक प्रगती

जिल्हा - नंदुरबार

( रुपये लाखात )

अ. क्र.	विकासशील व उपशील	2004 - 05			2005 - 06			2006 - 07		
		मंजूर नियतव्यय	प्राप्त निधी	झालेला खर्च	मंजूर नियतव्यय	प्राप्त निधी	झालेला खर्च	मंजूर नियतव्यय	प्राप्त निधी	झालेला खर्च
1	2	3	4	5	6	7	8	6	7	8

एक कृषी व संलग्न सेवा

1	पीक संवर्धन	16.47	56.18	56.18	100.66	105.66	105.66	300.00	85.38	85.57
2	फलोत्पादन	0.55	0.00	0.00	0.00	0.00	0.00	0.00	0.00	0.00
3	मृदू व जल संधारण	15.28	7.87	6.07	6.70	6.70	6.70	135.61	335.61	335.61
4	पशुसंवर्धन	111.11	61.10	33.49	114.50	129.70	100.12	135.15	122.32	119.21
5	दुग्ध व्यवसाय विकास	0.00	0.00	0.00	0.00	0.00	0.00	0.00	0.00	0.00
6	मत्स्य व्यवसाय	0.00	0.00	0.00	5.64	5.49	5.52	0.46	0.46	0.46
7	पणन, कोठारे व वखारी	0.00	0.00	0.00	0.00	0.00	0.00	0.00	0.00	0.00
8	बने	18.04	8.46	7.00	73.01	55.04	60.40	59.18	54.18	54.16
9	सहकार	3.60	0.37	0.16	-2.00	0.00	0.00	25.34	0.00	0.00
	एकूण एक	165.05	133.98	102.90	302.51	302.59	278.40	655.74	597.95	595.01

दोन ग्रामीण विकास

1	स्वयंसेवी ग्रामस्वयंसेविका विकास कार्यक्रम	151.52	124.93	99.95	151.52	65.29	61.88	166.67	56.94	56.27
2	अवर्षण प्रवर्ण क्षेत्र कार्यक्रम	162.00	9.00	9.00	112.60	10.12	0.65	180.00	59.33	-51.63
3	संपूर्ण ग्रामीण रोजगार योजना	540.58	213.13	213.13	330.62	330.67	329.17	666.95	284.27	282.95
4	रोजगार हमी योजना	0.00	0.00	0.00	0.00	0.00	0.00	0.00	0.00	0.00
5	ग्रामीण स्वच्छता कार्यक्रम	2.00	0.00	0.00	23.00	23.00	23.00	12.79	12.79	12.33
6	एकूण दोन	856.10	347.06	322.08	617.74	429.08	414.70	1026.41	413.33	403.18

तीन पाटबंधारे व पूर नियंत्रण

1	लघु पाटबंधारे (स्थानिकक्षेत्र)	71.18	23.70	23.70	232.21	251.14	212.06	325.54	251.90	239.27
2	जलप्रदाय क्षेत्र विकास कार्यक्रम	114.92	7.50	7.89	155.48	25.98	25.77	149.08	67.00	66.95
3	आयाकट विकास	0.00	0.00	0.00	0.00	0.00	0.00	0.00	0.00	0.00
4	पूर नियंत्रण	0.00	0.00	0.00	0.00	0.00	0.00	0.00	0.00	0.00
	एकूण तीन	186.10	31.20	31.59	387.69	277.12	237.83	474.62	318.90	306.22
	चार विद्युत विकास	186.10	120.85	281.36	381.36	381.36	381.47	339.02	339.02	353.02

पाच उद्योग व खाणकाम

	मोठे व मध्यम उद्योग	0.00	0.00	0.00	0.00	0.00	0.00	0.00	0.00	0.00
	ग्रामीण व लघु उद्योग	0.54	0.30	0.07	0.00	0.00	0.00	0.30	0.27	0.27
	एकूण पाच	0.54	0.30	0.07	0.00	0.00	0.00	0.30	0.27	0.27

तक्ता क्र.23

आदिवासी उपयोजने अंतर्गत (टीएसपी) विकासशीर्ष निहाय वर्ष 2004 - 05, 2005-06 व 2006 - 07 ची आर्थिक प्रगती

जिल्हा - नंदुरबार

( रुपये लाखात )

अ. क्र.	विकासशीर्ष व उपशीर्ष	2004 - 05			2005 - 06			2006 - 07		
		मंजूर नियतव्यय	प्राप्त निधी	झालेला खर्च	मंजूर नियतव्यय	प्राप्त निधी	झालेला खर्च	मंजूर नियतव्यय	प्राप्त निधी	झालेला खर्च
1	2	3	4	5	6	7	8	6	7	8

सहा वाहतूक व दळणवळण

मोठी व लहान बंदरे	0.00	0.00	0.00	0.00	0.00	0.00	0.00	0.00	0.00	0.00
अंतर्देशीय जल वाहतूक	0.00	0.00	0.00	0.00	0.00	0.00	0.00	0.00	0.00	0.00
रस्ते विकास	185.23	109.64	109.65	1304.58	2495.77	2495.77	678.05	3428.44	3428.44	3428.44
एकूण सहा	185.23	109.64	109.65	1304.58	2495.77	2495.77	678.05	3428.44	3428.44	3428.44

सात सामान्य आर्थिक सेवा

पर्यावरण विकास	0.45	0.00	0.00	0.00	0.00	0.00	0.00	0.00	0.00	0.00
एकूण सात	0.45	0.00	0.00	0.00	0.00	0.00	0.00	0.00	0.00	0.00

आठ सामाजिक आणि सामूहिक सेवा

1 सामान्य शिक्षण	151.83	86.57	86.57	59.84	59.84	63.84	67.00	0.00	0.00	0.00
2 क्रीडा व युवक कल्याण	1.42	1.42	0.73	4.10	6.10	6.09	15.00	14.40	14.40	14.40
3 कला व संस्कृती	0.00	0.00	0.00	0.00	0.00	0.00	5.00	0.00	0.00	0.00
4 तांत्रिक शिक्षण	2.25	1.97	0.43	27.01	22.01	10.55	64.00	58.00	55.75	55.75
5 वैद्यकीय शिक्षण व औषधी द्रव्ये	0.00	0.00	0.00	0.00	0.00	0.00	0.00	0.00	0.00	0.00
6 आरोग्य सेवा	1021.78	536.48	358.65	1935.14	1295.81	880.85	1427.22	1008.48	917.81	917.81
7 प्रामीण पाणी पुरवठा व स्वच्छता	592.57	399.43	392.14	970.03	846.34	559.74	678.05	567.80	148.05	148.05
8 गृहनिर्माण	0.00	0.00	0.00	0.00	0.00	0.00	0.00	0.00	0.00	0.00
9 नगरविकास	4.38	0.00	0.00	0.00	0.00	0.00	15.50	11.00	11.00	11.00
10 माहिती व प्रसिध्दी	0.00	0.00	0.00	0.00	0.00	0.00	0.00	0.00	0.00	0.00
11 मागासवर्गीयांचे कल्याण	1849.96	762.26	560.67	2557.26	793.67	793.66	2886.14	1918.71	1795.91	1795.91
12 कामगार व कामगार कल्याण	203.89	3.47	0.54	538.90	458.66	243.45	343.64	379.91	359.57	359.57
13 समाजकल्याण	3.00	0.00	0.00	9.00	9.00	9.00	5.50	0.00	5.50	5.50
14 पोषण	0.00	0.00	0.00	377.51	467.39	467.39	339.02	339.02	337.09	337.09
एकूण आठ	3831.08	1791.60	1399.73	6478.79	3958.82	3034.57	5846.07	4297.32	3645.08	3645.08
एकूण एक ते आठ	5410.65	2534.63	2247.38	9472.67	7844.74	6842.74	9020.21	9395.23	8731.22	8731.22
10 न्यूक्लिनअस बजेट	38.15	38.15	38.15	45.33	45.44	45.44	266.04	266.04	265.90	265.90

तक्ता क्र.24

आदिवासी उपयोजने अंतर्गत (ओटीएसपी) विकासशील निहाय वर्ष 2004 - 05, 2005-06 व 2006 - 07 ची आर्थिक प्रगती  
जिल्हा - नंदुरबार ( रुपये लाखात )

अ. क्र.	विकासशील व उपशील	2004 - 05			2005 - 06			2006 - 07		
		मंजूर नियतव्यय	प्राप्त निधी	झालेला खर्च	मंजूर नियतव्यय	प्राप्त निधी	झालेला खर्च	मंजूर नियतव्यय	प्राप्त निधी	झालेला खर्च
1	2	3	4	5	6	7	8	6	7	8

एक कृषी व संलग्न सेवा

1	पीक संवर्धन	0.28	0.16	0.16	4.00	4.00	4.00	18.00	3.20	3.20
2	फलोत्पादन	0.05	0.00	0.00	0.00	0.00	0.00	0.00	0.00	0.00
3	मृदू व जल संधारण	0.00	0.00	0.00	0.00	0.00	0.00	0.00	0.00	0.00
4	पशुसंवर्धन	0.89	0.49	0.35	9.59	9.59	6.29	2.50	1.39	1.41
5	दुग्ध व्यवसाय विकास	0.00	0.00	0.00	0.00	0.00	0.00	0.00	0.00	0.00
6	मत्स्य व्यवसाय	0.00	0.00	0.00	0.00	0.00	0.00	0.00	0.00	0.00
7	पणन, कोठारे व वखारी	0.00	0.00	0.00	0.00	0.00	0.00	0.00	0.00	0.00
8	वने	0.00	0.00	0.00	0.00	0.00	0.00	0.00	0.00	0.00
9	सहकार	0.01	0.00	0.00	0.01	0.00	0.00	0.00	0.00	0.00
	एकूण एक	1.23	0.65	0.51	13.60	13.59	10.29	20.50	4.59	4.61

दोन ग्रामीण विकास

1	स्वयंजयंती ग्रामस्वयंरोजगार विकास कार्यक्रम	3.85	2.12	2.09	3.85	3.85	3.13	4.23	4.23	4.22
2	अवर्षण प्रवण क्षेत्र कार्यक्रम	0.00	0.00	0.00	0.00	0.00	0.00	0.00	0.00	0.00
3	संपूर्ण ग्रामीण रोजगार योजना	18.49	4.84	4.84	21.85	14.16	14.01	19.82	15.83	15.82
4	रोजगार हमी योजना	0.00	0.00	0.00	0.00	0.00	0.00	0.00	0.00	0.00
5	ग्रामीण स्वच्छता कार्यक्रम	0.02	0.00	0.00	2.50	2.50	2.50	0.80	0.00	0.00
6	एकूण दोन	22.36	6.96	6.93	28.20	20.51	19.64	24.85	20.06	20.04

तीन पाटबंधारे व पूर नियंत्रण

1	लघु पाटबंधारे (स्थानिकक्षेत्र)	0.00	0.00	0.00	0.00	0.00	0.00	0.00	0.00	0.00
2	जलप्रदाय क्षेत्र विकास कार्यक्रम	0.00	0.00	0.00	0.00	0.00	0.00	0.00	0.00	0.00
3	आयाकट विकास	0.00	0.00	0.00	0.00	0.00	0.00	0.00	0.00	0.00
4	पूर नियंत्रण	0.00	0.00	0.00	0.00	0.00	0.00	0.00	0.00	0.00
	एकूण तीन	0.00	0.00	0.00	0.00	0.00	0.00	0.00	0.00	0.00
चार	विद्युत विकास	1.48	0.81	0.81	2.40	2.40	4.55	3.30	3.30	1.50

पाच उद्योग व खाणकाम

	मोठे व मध्यम उद्योग	0.00	0.00	0.00	0.00	0.00	0.00	0.00	0.00	0.00
	ग्रामीण व लघु उद्योग	0.07	0.00	0.00	0.07	0.07	0.07	0.00	0.00	0.00
	एकूण पाच	0.07	0.00	0.00	0.07	0.07	0.07	0.00	0.00	0.00

तक्ता क्र.24

आदिवासी उपयोजने अंतर्गत (ओटीएसपी) विकासशीर्ष निहाय वर्ष 2004 - 05, 2005-06 व 2006 - 07 ची आर्थिक प्रगती  
जिल्हा - नंदुरबार ( रुपये लाखात )

अ. क्र.	विकासशीर्ष व उपशीर्ष	2004 - 05			2005 - 06			2006 - 07		
		मंजूर नियतव्यय	प्राप्त निधी	झालेला खर्च	मंजूर नियतव्यय	प्राप्त निधी	झालेला खर्च	मंजूर नियतव्यय	प्राप्त निधी	झालेला खर्च
1	2	3	4	5	6	7	8	6	7	8

सहा वाहतूक व दळणवळण

मोठी व लहान बंदरे	0.00	0.00	0.00	0.00	0.00	0.00	0.00	0.00	0.00	0.00
अंतर्देशीय जल वाहतूक	0.00	0.00	0.00	0.00	0.00	0.00	0.00	0.00	0.00	0.00
रस्ते विकास	0.00	0.00	0.00	0.00	0.00	0.00	0.00	0.00	0.00	0.00
एकूण सहा	0.00	0.00	0.00	0.00	0.00	0.00	0.00	0.00	0.00	0.00

सात सामान्य आर्थिक सेवा

पर्यावरण विकास	0.00	0.00	0.00	0.00	0.00	0.00	0.00	0.00	0.00	0.00
एकूण सात	0.00	0.00	0.00	0.00	0.00	0.00	0.00	0.00	0.00	0.00

आठ सामाजिक आणि सामूहिक सेवा

1	सामान्य शिक्षण	2.97	1.63	1.63	0.00	0.00	0.00	0.00	0.00	0.00
2	क्रीडा व युवक कल्याण	0.00	0.00	0.00	0.00	0.00	0.00	0.00	0.00	0.00
3	कला व संस्कृती	0.00	0.00	0.00	0.00	0.00	0.00	0.00	0.00	0.00
4	तांत्रिक शिक्षण	0.00	0.00	0.00	0.00	0.00	0.00	0.00	0.00	0.00
5	वैद्यकीय शिक्षण व औषधी द्रव्ये	0.00	0.00	0.00	0.00	0.00	0.00	0.00	0.00	0.00
6	आरोग्य सेवा	0.00	0.00	0.00	0.00	0.00	0.00	0.00	0.00	0.00
7	ग्रामीण पाणी पुरवठा व स्वच्छता	0.00	0.00	0.00	0.00	0.00	0.00	0.00	0.00	0.00
8	गृहनिर्माण	0.00	0.00	0.00	0.00	0.00	0.00	0.00	0.00	0.00
9	नगरविकास	0.00	0.00	0.00	0.00	0.00	0.00	0.00	0.00	0.00
10	माहिती व प्रसिध्दी	0.00	0.00	0.00	0.00	0.00	0.00	0.00	0.00	0.00
11	मागासवर्गीयांचे कल्याण	49.65	4.87	3.00	38.01	29.45	28.44	37.68	60.45	57.25
12	कामगार व कामगार कल्याण	0.08	0.00	0.00	0.00	0.00	0.00	0.00	0.00	0.00
13	समाजकल्याण	0.10	0.00	0.00	0.09	0.09	0.09	0.00	0.00	0.00
14	पोषण	0.00	0.00	0.00	0.00	0.00	0.00	0.00	0.00	0.00
	एकूण आठ	52.80	6.50	4.63	38.10	29.54	28.53	37.68	60.45	57.25
	एकूण एक ते आठ	77.94	14.92	12.88	82.37	66.11	63.08	86.33	88.40	83.40
10	न्युक्लिअस बजेट	0.00	0.00	0.00	8.59	8.59	8.59	12.00	12.00	11.96

**परिशिष्ट -1**

**महाराष्ट्र राज्यातील घोषित अनुसूचित जमातींची यादी**

अनुसूचित जाती व अनुसूचित जमाती आदेश सुधारणा कायदा 1976 (1976 चा 108 )

मधिल परिशिष्ट 2 मधिल भाग 1 नमूद केल्याप्रमाणे

- |                                   |                                   |
|-----------------------------------|-----------------------------------|
| 1] आंध                            | 24] खरिया                         |
| 2] बैगा                           | 25] कोकणा, कोकणी                  |
| 3] बावचा                          | 26] कोल                           |
| 4] बरंडा                          | 27] कोलाम                         |
| 5] भैना                           | 28] कोळी, ढोर, कोलचा, कोलघा       |
| 6] भारिया, भूमिया, भुईनहार, पांडो | 29] महादेवकोळी, डोंगरकोळी         |
| 7] भात्रा                         | 30] कोळी मल्हार                   |
| 8] भिल्ल                          | 31] कौंध, खोंड, कांध              |
| 9] भुंजिया                        | 32] कोरकू, बोपची                  |
| 10] बिंझवार                       | 33] कोया, भिनेकोया, राजकोर..      |
| 11] बिरहुल, बिरहोर                | 34] नगोसिया, नगासिया              |
| 12] चोधरा, छोडां                  | 35] नाईकडा, नायका                 |
| 13] धाणका, तडवी, तेतारिया, वळवी   | 36] धनगड, ओंराव                   |
| 14] धनवार                         | 37] परधान, पाथरी                  |
| 15] धोडिया                        | 38] पारधी, फांसेपारधी             |
| 16] दुबळा, तलाविया, हलपति         | 39] परजा                          |
| 17] गामित, गामटा, गावित           | 40] पटेलिया                       |
| 18] गोंड                          | 41] पोमला                         |
| 19] हलबा, हलबी                    | 42] राठवा                         |
| 20] कमार                          | 43] सवर, सवेरा                    |
| 21] कातकरी                        | 44] ठाकूर, ठाकर                   |
| 22] कबर                           | 45] थोटी                          |
| 23] खैरनार                        | 46] वारली                         |
|                                   | 47] विटोलिया, कोटवालिया, बारोडिया |



भारत सरकार सेवाथ

नंदुरबार जिल्हा २००८-२००९

प्रति,

ग्रंथपाल

गोखले इन्फार्मेटिव्ह ऑफ पॉलिटिक्स अँड इकोनॉमिक्स

पुणे - ५११ - ००५

लिपिक-टक्क  
जिल्हा सांख्यिकी कार्यालय  
नंदुरबार