

फक्त कार्यालयीन उपयोगाकरीता

**जिल्हा सामाजिक
व आर्थिक
समालोचन**
मार्च - २००९
जिल्हा : चंद्रपूर

जिल्हा सांख्यिकी कार्यालय,
अर्थ व सांख्यिकी संचालनालय,

महाराष्ट्र शासन

चंद्रपूर

अनुक्रमणिका
जिल्हा सामाजिक व आर्थिक समालोचन - मार्च 2009

जिल्हा - चंद्रपूर

तक्ता क्र.	विषय	पृष्ठ क्र.
1	2	3
भाग-1 समालोचन		
	चंद्रपूर जिल्हाचा समग्र आढावा	1
	दृष्टिक्षेपात चंद्रपूर जिल्हा	16
	रस्ते आणि तालुका सीमा दर्शविणारा चंद्रपूर जिल्हाचा नकाशा	
	निवडक आलेख	
भाग-2 सांख्यिकीय तक्ते		
1. निवडक निर्देशक		
1.1	निवडक निर्देशक (1970-2008)	1
2. लोकसंख्याविषयक आकडेवारी		
2.1	लोकसंख्याविषयक निवडक आकडेवारी	6
2.2	लोकसंख्या आणि वृद्धिदर	10
2.3	शहरांची वर्गवारी आणि त्यांची लोकसंख्या	11
2.4	मुख्य व सीमांतिक काम करणा-यांचे उद्योगगटनिहाय वर्गीकरण	12
2.5	धर्म व वयोगटानुसार लोकसंख्या	13
2.6	दारिद्र्य रेषेखालील ग्रामीण कुटुंबे	14
3. जिल्हा उत्पन्न अंदाज		
3.1	क्षेत्रवार जिल्हा उत्पन्न व दरडोई जिल्हा उत्पन्न - चालू किंमतीनुसार	15
3.2	क्षेत्रवार जिल्हा उत्पन्न व दरडोई जिल्हा उत्पन्न - स्थिर किंमतीनुसार	16
4. किंमतीविषयक आकडेवारी		
4.1	निवडक कृषिमालाच्या सरासरी घाऊक किंमती	17
4.2	जिल्हा मुख्यालयातील महत्त्वाच्या वस्तूंच्या मासिक सरासरी किरकोळ किंमती	19
4.3	ग्राहक किंमतीचे निर्देशांक	25
4.4	किंमतीचे महत्त्वाचे निर्देशांक	26
5. जमीन महसूल, स्थानिक संस्थांचे उत्पन्न/ खर्च, बँकिंग, विमा आणि अल्पबचतविषयक आकडेवारी		
5.1	गोळा केलेला जमीन महसूल	27
5.2	स्थानिक स्वराज्य संस्थांचे उत्पन्न व खर्च	28
5.3	बँक कार्यालये, वर्गीकृत बँकाची संख्या, ठेवी व कर्जे	29
5.4	अल्पबचत कार्यक्रमाची प्रगती	30
5.5	आयुर्विमाविषयक आकडेवारी	31

अनुक्रमणिका

जिल्हा सामाजिक व आर्थिक समालोचन - मार्च 2009

जिल्हा - चंद्रपूर

तक्ता क्र.	विषय	पृष्ठ क्र.
1	2	3
6. कृषि व पदुम विषयक आकडेवारी		
6.1	जमिनीचा वापर	32
6.2	निरनिराळ्या पिकाखालील क्षेत्र	34
6.3	मुख्य पिकाचे दर हेक्टरी अदाजित उत्पादन	43
6.4	निवडक केंद्रातील पर्जन्य दिवसांची संख्या व एकूण पर्जन्य	44
6.5	विविध साधनाखालील ओलिताचे क्षेत्र	45
6.6	निरनिराळ्या पिकांखालील ओलिताचे क्षेत्र	46
6.7	सिंचन विहिरी	52
6.8	कू पनलिका, हातपंप व विद्युत् पंप	53
6.9	लघुपाटबंधा-यांची कामे	54
6.10	मोठे व मध्यम पाटबंधारे प्रकल्प	57
6.11	वहिती धारणेचा प्रकार आणि क्षेत्रफळ गटानुसार वर्गीकरण	59
6.12	कृषि अवजारे	60
6.13	पशुधन	61
6.14	पशुवैद्यकीय संस्था	68
6.15	मान्यताप्राप्त पशुवधगृहे आणि त्यात कत्तल केलेल्या पशूंची संख्या	70
6.16	वनक्षेत्र	71
6.17	मुख्य व गौण वन उत्पादने	72
6.18	भूजल मत्स्यव्यवसाय	73
6.19	दुग्ध विकास सहकारी संस्था	74
7. सहकार क्षेत्र		
7.1	विविध प्रकारच्या सहकारी संस्था	75
7.2	सहकारी संस्थांची वित्तीय स्थिती	76
7.3	सहकारी संस्थांची लेखा परीक्षण वर्गाप्रमाणे संख्या	77
7.4	राज्य/जिल्हा कार्यक्षेत्र असलेल्या सहकारी बँकांचे कार्य	78
7.5	सहकारी संस्थांचे कार्य	79
7.6	बिगरकृषि सहकारी पत संस्थांचे कार्य	81
7.7	जिल्हा आणि प्राथमिक पणन संस्थांचे कार्य	82
7.8	नियंत्रित बाजारपेठांतील कृषि मालाची वार्षिक आवक	85
7.9	परवानाधारक सावकारांची संख्या आणि त्यांनी दिलेली कर्जे	88

अनुक्रमणिका
जिल्हा सामाजिक व आर्थिक समालोचन - मार्च 2009

जिल्हा - चंद्रपूर

तक्ता क्र.	विषय	पृष्ठ क्र.
1	2	3
8. वीज आणि परिवहन व दळणवळण		
8.1	विद्युतीकरण झालेल्या शहरांची व गावांची संख्या आणि त्यांची लोकसंख्या	89
8.2	विजेचा वापर	89
8.3	प्रकार व पृष्ठभाग यानुसार रस्त्यांची लांबी	90
8.4	मोटर वाहनांची आणि परवानाधारकांची संख्या	91
8.5	महाराष्ट्र राज्य मार्ग परिवहन महामंडळाची प्रवासी वाहतूक	92
8.6	पोस्ट, खाजगी व सार्वजनिक दूरध्वनीची संख्या	93
9. रोजगार व उद्योगविषयक आकडेवारी		
9.1	कारखान्यातील कामगारांची दैनिक सरासरी संख्या	94
9.2	रोजगार व स्वयंरोजगार मार्गदर्शन केंद्रातील आकडेवारी	96
9.3	शासकीय व स्थानिक स्वराज्य संस्थांतील कर्मचा-यांची संख्या	97
9.4	निरनिराळ्या उद्योगांतील रोजगार	98
9.5	कृषि व बिगर -कृषि उद्योग	99
9.6	प्रमुख उद्योग गटानुसार उद्योगांची आणि नियमित काम करणा-या कामगारांची संख्या	100
9.7	महत्त्वाच्या उद्योग गटानुसार कृषि व बिगरकृषि आस्थापनांची व त्यातील कामगारांची संख्या	101
10. शिक्षण		
10.1	शैक्षणिक संस्थांची संख्या	102
10.2	शैक्षणिक संस्थातील शिक्षकांची संख्या	104
10.3	शैक्षणिक संस्थातील विद्यार्थी संख्या	106
10.4	शैक्षणिक संस्थातील अनुसूचित जातीची विद्यार्थी संख्या	108
10.5	शैक्षणिक संस्थातील अनुसूचित जमातीची विद्यार्थी संख्या	110
10.6	शारीरिक शिक्षण महाविद्यालये, क्रीडांगणे, क्रीडा संस्था आणि क्रीडा शिष्यवृत्तीधारक	112
10.7	इयत्तानिहाय विद्यार्थ्यांची संख्या	113
11. सार्वजनिक आरोग्य		
11.1	सार्वजनिक व शासन सहाय्यित वैद्यकीय सुविधांची माहिती	115
11.2	नोंदणी केलेल्या जन्म-मृत्यूंची संख्या	117
11.3	विविध कारणानुसार मृत्यूंची संख्या	119
11.4	माता व बाल संगोपन कार्यक्रमांतर्गत लस टोचणी	120
11.5	कुटुंब कल्याण कार्यक्रम	121

अनुक्रमणिका

जिल्हा सामाजिक व आर्थिक समालोचन - मार्च 2009

जिल्हा - चंद्रपूर

तक्ता क्र.	विषय	पृष्ठ क्र.
1	2	3
12. योजना		
12.1	विविध विकास शीर्षाखाली झालेला योजनांतर्गत खर्च	122
12.2	रोजगार हमी योजना	124
12.3	रोजगार हमी योजनेखाली घेतलेली कामे, त्यावरील रोजगार व खर्च	125
12.4	पिण्याच्या पाण्याच्या सोयी व टंचाईसंबंधी केलेल्या उपाययोजना	126
12.5	रासायनिक खतांचे वाटप	128
12.6	साखर कारखाने	129
12.7	वीस कलमी कार्यक्रमाची भौतिक प्रगती	130
12.8	स्थानिक विकास कार्यक्रम (लोकसभा मतदार संघ)	131
12.9	स्थानिक विकास कार्यक्रम (विधानसभा मतदार संघ)	131
12.10	स्थानिक विकास कार्यक्रम (राज्यसभा सदस्य)	132
12.11	स्थानिक विकास कार्यक्रम (विधानपरिषद सदस्य)	132
13. न्याय व प्रशासन		
13.1	पोलीस अधिकारी/ कर्मचारी यांची संख्या	133
13.2	दिवाणी व फौजदारी न्यायालयांत निकाली काढलेली कामे/प्रकरणे	134
14. संकीर्ण		
14.1	चित्रपट गृहविषयक आकडेवारी	135
14.2	मुद्रणालये आणि त्यांनी प्रकाशित केलेली वर्तमानपत्रे व नियतकालिके	136
14.3	लोकसभा व विधानसभा निवडणूकाबाबतची आकडेवारी	137
भाग-3 आदिवासी सामाजिक व आर्थिक सांख्यिकी तक्ते		
1	आदिवासी उपयोजना क्षेत्रातील गावे व लोकसंख्या	3
2	आदिवासी उपयोजना क्षेत्रातील व क्षेत्राबाहेरील आदिवासी लोकसंख्या (एकत्रित माहिती)	4
3	आदिवासी उपयोजना क्षेत्रातील / तहसिलातील लोकसंख्या व साक्षरतेचे प्रमाण	6
4	आदिवासी उपयोजना क्षेत्रातील व क्षेत्राबाहेरील 0 ते 5 वयोगटातील मुले- मुली व स्त्री पुरुष प्रमाण	7
5	आदिवासी उपयोजना क्षेत्रातील पशुधन (2003 च्या पशुगणनेनुसार) व पशुवैद्यकीय सेवा	8
6	आदिवासी उपयोजना क्षेत्रातील व तालुक्यातील वनव्याप्त क्षेत्र आणि जमीनीचा वापर	9
7	आदिवासी उपयोजना क्षेत्रातील व सिंचनाच्या व पाणी उपसण्याच्या सोई	10

अनुक्रमणिका

जिल्हा सामाजिक व आर्थिक समालोचन - मार्च 2009

जिल्हा - चंद्रपूर

तक्ता क्र.	विषय	पृष्ठ क्र.
1	2	3
8	आदिवासी उपयोजना क्षेत्रातील व तालुक्यातील पिण्याच्या पाण्याची उपलब्धता	11
9	आदिवासी उपयोजना क्षेत्रात उपलब्ध असलेल्या आरोग्य सेवा	12
10 अ	आदिवासी उपयोजना क्षेत्रातील शैक्षणिक सुविधा भाग-1 आश्रमशाळा व वस्तीगृहे सुविधा	14
10 ब	आदिवासी उपयोजना क्षेत्रातील शैक्षणिक सुविधा भाग-2	15
11	आदिवासी उपयोजना क्षेत्रात तहसिलात उपलब्ध असलेल्या विविध सुविधा	16
12	आदिवासी उपयोजना क्षेत्रातील सार्वजनिक सोईची अंतरानुसार उपलब्धता	19
13	आदिवासी उपयोजना क्षेत्रातील सहकारी संस्था	20
14 अ	आदिवासी उपयोजना क्षेत्रातील रस्ते	21
14 ब	तहसीलातील रस्ते	22
15	आदिवासी उपयोजना अंतर्गत (टीएसपी) विकासशिर्ष निहाय वर्ष 2007-08 व 2008-09 ची आर्थिक प्रगती	25
16	आदिवासी उपयोजना अंतर्गत (टीएसपी) विकासशिर्ष निहाय वर्ष 2007-08 व 2008-09 ची आर्थिक प्रगती	28
परिशिष्ट		
1	महाराष्ट्र राज्यातील घोषित अनु. जमातीची यादी	29
2	आदिवासी उपयोजना क्षेत्रातील गावांपैकी अवर्षण प्रवण क्षेत्र डोगरी क्षेत्र विकास/ पश्चिमघाट विकास कार्यक्रमांतर्गत समाविष्ट असलेल्या गावांची यादी	31

भाग - १

समालोचन

मार्च - २००९

जिल्हा : चंद्रपूर

जिल्हा सामाजिक व आर्थिक समालोचन मार्च 2009

जिल्हा - चंद्रपूर

1. स्थान व भौगोलिक वैशिष्ट्ये

1.1 जिल्हयाचा इतिहास :-

चंद्रपूर हे नांव प्रचलित असलेला हा जिल्हा प्राचीन काळी 'लोकापूरा' या नावाने ओळखला जात असे. याचेच नामांतर काही काळानंतर 'इंद्रपूर' आणि त्यानंतर 'चंद्रपूर' असे झाले. ब्रिटीशांच्या कारकीर्दीत हा जिल्हा 'चांदा' या नावाने ओळखला जाऊ लागला. सन 1964 मध्ये चांदा हे नांव बदलून पुन्हा चंद्रपूर असे करण्यांत आले. या प्रदेशावर ब-याच काळपर्यंत हिंदू आणि बुध्द राजांची सत्ता होती. या भागावर राज्य करीत असलेल्या वैरागडच्या मान राजाकडून नवव्या शतकांत गोंड राजांनी सत्ता हस्तगत केली. सन 1240 ते 1751 पावेतो म्हणजे येथे मराठ्यांची सत्ता प्रस्तापित होईपर्यंत गोंड राजांचीच सत्ता होती. मराठे राजे रघुजी भोसले हे सन 1853 मध्ये विनावारस मृत्यु पावल्यानंतर नागपूर प्रांतासहित चंद्रपूर हे ब्रिटीश साम्राज्याला जोडण्यांत आले होते.

सन 1874 पासून चंद्रपूर जिल्हा हा स्वतंत्र जिल्हा म्हणून गणला जाऊ लागला. सन 1874 पावेतो जिल्हयात मुल, वरोरा व ब्रम्हपूरी या तीन तहसिली होत्या. त्यानंतर सन 1874 मध्ये मद्रास राज्यातील गोदावरी जिल्हा संपुष्टात येवून त्यातून चार तहसिली चंद्रपूर जिल्हयाला जोडण्यांत आल्यात व या तहसिलींचे मुख्यालय सिरोंचा ठेवण्यांत आले. सन 1905 मध्ये गडचिरोली मुख्यालय असलेली नविन तहसिल निर्माण करण्यांत आली. सन 1907 मध्ये नव्यानेच निर्माण झालेल्या दुर्ग जिल्हयात चंद्रपूर जिल्हयातील जमिनदारीचा काही भाग स्थानांतरीत करण्यांत आला. याच वर्षी लोअर सिरोंचा तहसिलीतील केरला, अवलका, आणि नुगुर या तीन विभागांचा जवळजवळ 1560 चौ.कि.मी. हिस्सा संलग्न मद्रास राज्यांना स्थानांतरीत करण्यांत आला. सन 1911 ते 1955 या काळात जिल्हयाच्या सिमांमध्ये व त्यांच्या तहसिलीमध्ये कोणतेही फेरबदल झाले नाही. सन 1956 मधील राज्य पुनर्रचनेचा परिणाम म्हणून पूर्वी मध्य प्रदेशात असलेला हा जिल्हा मुंबई राज्यात विलीन करण्यांत आला. याच वर्षी हैद्राबाद राज्यातील आदिलाबाद जिल्हयातील राजुरा तहसिल ही नांदेड जिल्हयास जोडण्यांत आली. त्यानंतर ती नांदेड जिल्हयातून वगळून सन 1959 मध्ये चंद्रपूर जिल्हयास जोडण्यांत आली. सन 1960 मध्ये महाराष्ट्र राज्याची निर्मिती झाल्यानंतर चंद्रपूर जिल्हा महाराष्ट्र राज्यातील एक जिल्हा म्हणून गणला जाऊ लागला. या वेळी जिल्हयात एकुण सहा तहसिली होत्या. हा जिल्हा आकारमानाने भारतात दुस-या व महाराष्ट्रात पहिल्या क्रमांकाचा होता. दिनांक 1 मे 1981 पासून जिल्हयातील सर्व पंचायत समित्यांना तहसिलीचा दर्जा देण्यात आला. त्यानुसार जिल्हयात सहा ऐवजी एकुण अठरा तालुके झालेत. नंतर प्रशासकिय सोयीसाठी जिल्हयाचे दिनांक 16 ऑगस्ट 1982 रोजी विभाजन करण्यांत येवून गडचिरोली, धानोरा, आरमोरी, कुरखेडा, चामोशी, सिरोंचा, अहेरी, आणि ऐटापल्ली या आठ तहसिली नविन निर्माण झालेल्या गडचिरोली जिल्हयात समाविष्ट झाल्यात. परिणामी चंद्रपूर जिल्हयात चंद्रपूर, भद्रावती, वरोरा, चिमुर, नागभिड, ब्रम्हपूरी, सिंदेवाही, मुलं, गोंडपिपरी, आणि राजुरा, या दहा तहसिली झाल्यात.

15 ऑगस्ट 1993 पासून मुल आणि राजुरा या दोन तहसिलीचे विभाजन होवून सावली आणि कोरपना या दोन स्वतंत्र तहसिलीची निर्मिती झाली. तसेच 15 ऑगस्ट 2000 पासून चंद्रपूर व गोंडपिपरी या दोन तहसिलींचे परत विभाजन होऊन बल्लारपूर व पोंभुर्णा या दोन तहसिलीची निर्मिती झाली. तसेच 2 जुलै 2002 पासून राजुरा आणि कोरपना तालुक्याचे विभाजन होवून जिवती तालुक्याची निर्मिती झाली अशा प्रकारे चंद्रपूर जिल्हयामध्ये सध्या एकुण पंधरा तहसिली आहेत.

जिल्हयाच्या पूर्व सिमेवर उत्तरेकडून दक्षिणेकडे वाहणारी वैनगंगा आणि पश्चिम सिमेवर वाहणा-या वर्धा नदीने जिल्हयाच्या दोन नैसर्गिक सिमा आखल्या आहेत. जिल्हयातील सर्व नद्या उत्तरेकडून दक्षिणेकडे वाहतात. उत्तर दक्षिण एक दुस-यास समांतर पाणलोट क्षेत्राच्या साखळ्यांनी नद्याच्या पाणलोट क्षेत्राची जिल्हयाची भुरचना आहे. सपाट भागाचे सर्वसाधारण उंची जिल्हयाच्या उत्तर भागात समुद्रसपाटी पासून 900 फुट उंच असून जिल्हयाच्या दक्षिणेकडील सपाट भागाची उंची 406 फुट आहे. यावरून उत्तरेकडून दक्षिणेकडे सर्वसाधारणपणे उतार असल्याचे स्पष्ट होते.

भिन्न काळात तयार झालेल्या खडक प्रकारामधून उपलब्ध असलेली विविध प्रकारची विपुल खनिज संपत्ती हे जिल्हयाचे वैशिष्ट्य होय. जिल्हयात दगडी कोळसा, लोखंड, चुनखडी, या खनिजांचे फार मोठे साठे आहेत. विपुल आणि उत्कृष्ट वन संपत्ती हे जिल्हयाचे दुसरे वैशिष्ट्य होय. जिल्हयात एकूण भौगोलिक क्षेत्राच्या 37.37 टक्के क्षेत्र वनाखाली आहे. जिल्हयात उत्कृष्ट दर्जाचे सागवान लाकूड मोठ्या प्रमाणात उत्पादीत होते. याशिवाय जळावु लाकूड, तेंदुपत्ती, बांबू, डिक, मोहा, इत्यादी वनउपजही मोठ्या प्रमाणात मिळतात

जिल्हयात 18.10 टक्के लोक आदीवासी आहेत. महाराष्ट्रातील आदिवासींचे प्रमाण एकुण लोकसंख्या 9 टक्के आहे. जिल्हयातील आदिवासी मध्ये गोंड, कोलाम, आणि परधान या प्रमुख जमाती आहेत.

जिल्हयातील 79 टक्के लोक शेतीवरच आपली उपजिविका करतात. जिल्हयातील नागभिड, ब्रम्हपूरी, सिंदेवाही, व मुल या पुर्वेकडील भागात भात हे प्रमुख पिक असुन इतर तालुक्यात ज्वारी व कापुस ही प्रमुख पिके होत.

वर्धा नदी ही जिल्हयातून वाहत जाणारी सर्वात मोठी नदी आहे. याशिवाय ईरई, अंधारी, वैनगंगा, पैनगंगा, या बारमाही वाहणा-या नद्या आहेत. संन 2005-06 मधील जिल्हयातील ओलिताखाली क्षेत्र हे एकुण पिकाखालील क्षेत्राच्या 31.57 टक्के आहे. यातील 25.25 टक्के क्षेत्र कालव्याव्दारे तर 3.49 टक्के विहीरीव्दारे भिजते. एकुण ओलिताखालील क्षेत्रापैकी 64.95 टक्के क्षेत्र हे भात या पिकाखाली आहे.

हा जिल्हा औद्योगिक दृष्ट्या मागासलेला आहे. याची महाराष्ट्र शासनाने नोंद घेवुन औद्योगिक विकास होण्याच्या दृष्टीने येथे नविन कारखाने सुरु व्हावे या उद्देशाने कारखाने सुरु करणा-यांना गुंतवणुकीच्या 15 टक्के अनुदान व इतर सवलती जाहीर केल्या आहे. त्याशिवाय महाराष्ट्र शासनाकडुन यंत्र व सामुग्री खरेदीकरीता एकुण गुंतवणुकीच्या 35 टक्के अनुदानही दिले जाते.

महाराष्ट्र शासनाने पडोली येथे एक औद्योगिक क्षेत्र विकसित करुन त्या ठिकाणी उद्योजकाला जमिन, वीज, पाणी यासारख्या मुलभुत सोयी सवलतीच्या दराने उपलब्ध करुन दिल्या आहेत. जिल्हयात चार मोठे सिमेंटचे कारखाने आहेत. दोन कोगद, व प्रत्येकी एक याप्रमाणे पोलाद, मँगनीज, रेफ्रिजेरेटर, निर्माण करण्याचे कारखाने आहेत. तसेच एक औष्णिक विद्युत केंद्रे आहे.

2. भौगोलिक रचना

2.1 भौगोलिक स्थान

चंद्रपूर जिल्हा हा महाराष्ट्र राज्याच्या दक्षिण व पुर्व भागात 18.4 ते 20.5 या उत्तर अक्षांशा वर व 78.5 ते 80.6 टक्के या पुर्व रेखांशा या भौगोलिक पट्ट्यांमध्ये वसला आहे. जिल्हयात उत्तरेला नागपूर, भंडारा, व वर्धा हे जिल्हे असुन पुर्वेस गडचिरोली जिल्हा आहे. दक्षिणेस आंध्र प्रदेशातील आदिलाबाद जिल्हा असुन पुर्व सिमा वैनगंगा नदीने मर्यादित करुन पश्चिम व दक्षिण सिमांचे रेखांकन वर्धा व वैनगंगा नद्या व माणिकगड टेकड्यांनी केलेला आहे. निसर्गाने चंद्रपूर जिल्हयाला समृध्द व सुपिक जमिन नियमित वर्षातुन अखंड वाहणा-या मोठया नद्या व नाले तसेच सुमारे 40 टक्के क्षेत्रफळ व्यापणारी वनश्रींची हिरवीगार छत्री विपुल सुर्यप्रकाश आणि खनिज संपत्तीचे भव्य मोठे साठे याचे वरदान दिले आहे.

2.2 क्षेत्रफळ व प्रशासकिय विभाग

11443 चौ.कि.मी. क्षेत्रफळ असलेला हा जिल्हा आकारमानाने महाराष्ट्र राज्यांत 14 व्या क्रमांकावर असुन हे क्षेत्र राज्यात 3.5 टक्के आहे. जिल्हयात चंद्रपूर, भद्रावती, वरोरा, चिमुर, नागभिड, ब्रम्हपूरी, सिंदेवाही, मुल, सावली, गोंडपिपरी, राजुरा, कोरपना, बल्लारपूर, पोंभुर्णा व जिवती अशा पंधरा तहसिली आहेत. त्यापैकी सावली आणि कोरपना या दोन तहसिली 15 ऑगष्ट 1993 रोजी निर्माण झाल्या तसेच बल्लारपूर व पोभुर्णा 15 ऑगष्ट 2000 रोजी निर्माण झाले आहेत.

तसेच 2जुलै 2002 रोजी जिवती तालुक्याची निर्मिती झाली आहे. जिल्हयाचे मुख्यालय चंद्रपूर हे मुंबईपासुन 876 कि.मी. अंतरावर आहे. जिल्हयाच्या एकुण भौगोलिक क्षेत्राचा विचार केला असता 12 टक्के क्षेत्र असलेला राजुरा सर्वात मोठा तर 5 टक्के असलेला मुल हा सर्वात लहान तालुका आहे.

2001 च्या जनगणनेनुसार जिल्हयात एकुण 1791 गावे असुन त्यापैकी 1442 आबादीची व 349 ओसाड आहेत. तालुकानिहाय असलेल्या खेड्यांची संख्या पुढीलप्रमाणे आहे.

वरोरा 188, चिमुर 253, नागभिड 138, ब्रम्हपूरी 136, सावली 111, सिंदेवाही 114, भद्रावती 155, चंद्रपूर 96, मुल 105, पोंभुर्णा 71, बल्लारपूर 36, कोरपना 155, राजुरा 141, गोंडपिपरी 98, सर्वात जास्त ओसाड खेडी चिमुर मध्ये [75] आहे. तर सर्वात कमी बल्लारपूर तहसिलीत [6] आहे.

जिल्हयात एकुण सात नगरपरिषदा असुन त्यापैकी चंद्रपूर नगरपरिषद ``अ`` वर्गीय आहे, 3 ``ब`` वर्गीय आहेत. व इतर 3 नगरपरिषदा ``क`` वर्गीय आहेत. तसेच भद्रावती नगर परिषद ही दिनांक 15 ऑगस्ट 1997 रोजी स्थापन करण्यांत आली. जिल्हयात एकुण 847 प्रमपंचायती असुन त्यातील एकुण सदस्य संख्या 6652 आहे. सर्व तालुक्याच्या ठिकाणी प्रत्येकी एक अशा एकुण 14 कृषि उत्पन्न बाजार समित्या आहेत.

2.3 प्राकृतिक रचना

जिल्हयाच्या उत्तरेकडील भाग हा दक्षिणेकडील भागाच्या मानाने काहीसा रुंद आहे. स्वाभाविकरित्या जिल्हयाचे खालील भाग पडतात.

1) मुल - चिमुर टेकड्यांचा भाग 2) वर्धा वैनगंगा नद्यांचे सखोल मैदान 3) चांदुरगडचा डोंगराळ भाग

जिल्हयाचा उत्तरेकडील भाग ऊंच आहे. या ऊंच भागांना चिमुर, पेरजागड, मुल टेकड्या म्हणतात. राजुरा तहसिलीत दक्षिण दिशेला ``चांदुरगड`` नावाचे डोंगर आहे. मुल आणि चिमुर या दोन टेकड्यांच्या रांगामुळे वर्धा आणि वैनगंगा नद्याच्या पाणलोट क्षेत्राची विभागणी झाली आहे.

2.4 भुगर्भ रचना

या जिल्हयातील बहुतांश क्षेत्रामध्ये दख्खन प्रस्तर लाव्हांचा समावेश आहे. त्यातच काही ठिकाणी क्वार्टझ, ॲमाशिस्ट, कुलसाईट, ॲसेट व जैस्पर या सारखी खनिजे अंतर्भूत आढळते. हे थर असलेले खडक साधारणतः काळ्या पांढ-या व काळसर, हिरवट व भुरकट अशा रंगाचे आहेत. आढळून येणा-या प्रस्तरांमध्ये चुनखडी व वाळू यांचे पातळ थर आहेत. क्षेत्रातील ही जमिन काळीची असुन त्यात ॲल्युमिना, कार्बोनेट ऑफ कॅल्शियम ॲंड मॅग्नेशियम तसेच काही प्रमाणात पोटॅश नत्र व स्फुरद यांचा समावेश आहे.

2.5 नद्या

जिल्हयाच्या पश्चिम सिमेवरून वर्धा व पुर्व सिमेकडून वैनगंगा नदी वाहते. वर्धा नदीमुळे यवतमाळ जिल्हयाची आणि वैनगंगा नदीमुळे गडचिरोली जिल्हयाची सिमा निश्चित झाली आहे. वर्धा नदी ही पश्चिम दक्षिण दिशेने वाहत जावुन आंध्र प्रदेशातुन वाहत जाते. वर्धा नदी वरोरा, राजुरा, व गोंडपिपरी या तालुक्यातुन वाहत जाते. तर वैनगंगा नदी ब्रम्हपूरी, सिंदेवाही, मुल व गोंडपिपरी या तालुक्याच्या सिमेवरून वाहत जाते. वर्धा व वैनगंगा या जिल्हयातील सर्वात मोठ्या नद्या असुन बारमाही वाहणा-या नद्या आहेत. वर्धा नदी ही सर्वात मोठी नदी असुन हिलाच पुढे वैनगंगा व ईरई या नद्या मिळतात. वैनगंगा व ईरई या नद्यांचा संगम ``वढा`` या गावाजवळ होतो. वर्धा, ईरई व अंधारी या जिल्हयातील मुख्य नद्या आहेत. ईरई नदीमुळे जिल्हयाच्या मुख्यालयाला पाण्याचा पुरवठा होतो. व वैनगंगेने वाहत आणलेल्या गाळामुळे त्याच्या खो-यातील जमिन अतिशय सुपीक समजलेली जाते.

2.6 तलाव

जिल्हयात मोठे तलाव नाहीत, तथापि अनेक मध्यम तलाव आहेत. नलेश्वर, चारगाव, आसोलामेढा, लभानसराड, अमलनाला, चंदईनाला, घोडाझरी हे जिल्हयातील मुख्य तलाव असुन ते अनुक्रमे सिंदेवाही, वरोरा, सावली, राजुरा, गडचांदुर, वरोरा, नागाभिड, या तालुक्यात आहेत. अमलनाला व चारगाव या तलावावर बांध बांधलेले असुन, तिथे शासकिय स्तरावरून मस्त्यव्यवसाय मोठ्या प्रमाणात होतो.

2.7 वन

चंद्रपूर जिल्हयातील एकुण भौगोलिक क्षेत्र 11443 चौ.कि.मी. असुन जंगलव्याप्त क्षेत्र 3519 चौ.कि.मी. आहे. म्हणजे सुमारे 30.75 टक्के भाग जंगलव्याप्त क्षेत्र आहे. अधिकांश वनक्षेत्र सर्वच तालुक्यामध्ये विखुरलेल्या स्वरूपात आहे. वनश्रीची देखभाल करण्यासाठी जिल्हयात शासकीय स्तर चंद्रपूर मुख्यालयात मध्यम वनवृत्त दक्षिण व उत्तर वनवृत्त आहेत. तसेच ब्रम्हपूरी व बल्लारशा या ठिकाणी सुध्दा वनश्रीची देखभाल करण्यासाठी शासकीय स्तरावर कार्यालय आहेत.

2.8 हवामान व पर्जन्य

सर्वसाधारणपणे जिल्हयाचे हवामान विषम आहे. म्हणजेच उन्हाळ्यात अति उष्ण व हिवाळ्यात अति थंड आहे. संपुर्ण राज्यात चंद्रपूर जिल्हयाचे उष्णतामान सर्वाधिक असते हे समजण्यास हरकत नाही.

येथील सर्वाधिक नोंद केल्या गेलेल्या 18 मे 1987 मध्ये 48.4 सेल्सिअस इतके तर सर्वात कमी नोंद केल्या गेलेल्या 10 जानेवारी 1899 रोजी 2.8 सेल्सिअस तापमान होते. सन 1998 मध्ये जिल्हयाचे सरासरी कमाल उष्णतामान अनुक्रमे 47.7 सेल्सिअस होते. तर हिवाळ्यात किमान उष्णतामान 7.1 सेल्सिअस होते. जिल्हयातील कमाल व किमान उष्णतामान ठरविण्यासाठी जिल्हयात चंद्रपूर व ब्रह्मपूरी येथे दोन केंद्रे आहेत. जिल्हयाचे वार्षिक सरासरी पर्जन्यमान 1142.34 मि.मि. असून सन 2008 मध्ये सर्वात जास्त पाऊस चंद्रपूर या तालुक्यात 1376.80 मि.मि. पडला तर सर्वात कमी पाऊस कोरपना या तालुक्यात 660.50 मि.मि. पडला.

2.9 जमिन व तिचे प्रकार

जिल्हयात जमिनीचे विविध प्रकार असून ते काळी जमिन, कऱ्हाळ, मोरांड, रेटाड, किंवा बरडी आणि पांढरी या स्थानिक नावाने ओळखल्या जातात. वर्धा नदीच्या खो-यातील काळया कसदार जमिनीत कापूस, गहू, डाळी, आणि ज्वारी अशा प्रकारची कोरडवाहू पिके तर वैनगंगा खो-यातील काळसर जमिनीत प्रामुख्याने भाताचे पिक घेण्यात येते.

3 जनगणना

3.1 लोकसंख्या

2001 च्या जनगणनेच्या प्रकाशना नुसार जिल्हयाची एकूण लोकसंख्या 2071101 असून त्यापैकी 1062993 पुरुष व 1008108 स्त्रिया आहेत. 1991 ते 2001 या दहा वर्षांच्या कालावधीत जिल्हयातील लोकसंख्येचा वाढीव दर 16.88 टक्के होता. हा राज्याच्या वाढीच्या दरापेक्षा 5.31 टक्के कमी आहे. 2001 च्या जनगणने नुसार एकूण लोकसंख्येपैकी चंद्रपूर तालुक्यात सर्वाधिक म्हणजे 21.29 टक्के लोक राहतात. तर पोंभुर्णा तालुक्यात सर्वात कमी म्हणजे 2.31 टक्के लोक राहतात. तसेच जिल्हयाची सन 2008 ची प्रक्षेपित एकूण लोकसंख्या 2199258 एवढी आहे.

3.2 लोकसंख्येची घनता

राज्याच्या एकूण क्षेत्रापैकी 3.48 टक्के क्षेत्र असलेल्या या जिल्हयात राज्याच्या 2.14 टक्के लोक राहतात. लोकसंख्येच्या तुलनेत क्षेत्र अधिक असल्याने 2001 च्या जनगणनेनुसार या जिल्हयातील लोकसंख्येच्या घनतेचे प्रमाण दर चौ.कि.मागे 181 असून तेच प्रमाण राज्यासाठी 315 आहे.

3.3 ग्रामीण व नागरी लोकसंख्येचे प्रमाण

जिल्हयात 2001 च्या जनगणनेनुसार एकूण लोकसंख्येपैकी 67.89 लोक खेड्यात तर 32.11 टक्के लोक शहरात राहतात. नागरी लोकसंख्या एकूण 6.65 लक्ष असून सर्वाधिक म्हणजे 53.35 टक्के लोक चंद्रपूर नगरपरिषद क्षेत्रात या पहिल्या क्रमांकाच्या शहरात राहतात. जिल्हयातील मुल नगरपरिषद सर्वात लहान असून त्यात जिल्हयाच्या नागरी लोकसंख्येच्या केवळ 3.36 टक्के लोक राहतात.

3.4 लोकसंख्येतील स्त्री पुरुष प्रमाण (2001 च्या जनगणनेनुसार)

जिल्हयात दर हजार पुरुषामागे स्त्रियांचे प्रमाण 948 असून महाराष्ट्राच्या 922 च्या तुलनेत 26 ने अधिक आहे. ग्रामीण व नागरी भागात हे प्रमाण अनुक्रमे 962 आणि 919 इतके आहे.

3.5 अनुसुचित जाती व जमाती

2001 च्या जनगणनेनुसार जिल्हयातील एकूण लोकसंख्येत अनुसुचित जातीचे प्रमाण 14.30 टक्के असून अनुसुचित जमातीचे प्रमाण 18.10 टक्के आहे. महाराष्ट्र राज्यासाठी हे प्रमाण अनुक्रमे 10.20 टक्के आणि 8.9 टक्के आहे.

3.6 कामगार

2001 च्या जनगणनेनुसार जिल्हयातील एकूण काम करणा-यांची संख्या 930781 असून ती एकूण लोकसंख्येच्या 44.94 टक्के आहे. काम करणा-यांपैकी 22.30 टक्के शेतकरी, 20.43 टक्के शेतमजूर, 1.59 टक्के घरगुती उद्योग वस्तुनिर्माण प्रक्रिया सेवा दुरुस्ती आणि इत्यादी क्षेत्रात काम करणारे आहेत. 29.06 टक्के लोक इतर सेवेमध्ये गुंतले आहेत.

3.7 अ) वयोगटानुसार लोकसंख्येची वर्गवारी

2001 च्या जनगणनेनुसार 0 ते 14 या वयोगटात 44.69 टक्के, 15 ते 19 वयोगटात 10.14 टक्के, 20 ते 24 वयोगटात 9.10 टक्के, 25 ते 29 या वयोगटात 8.74 टक्के, 30 ते 34 या वयोगटात 7.75 टक्के, 35 ते 39 या वयोगटात 7.37 टक्के, 40 ते 50 या वयोगटात 10.69 टक्के, तर 50 ते 59 या वयोगटात 6.52 टक्के, आणि 60 व त्यापेक्षा अधिक वयोगटात 8.37 टक्के लोक आहेत. व तसेच वय अनिर्देशित लोक 0.79 टक्के आहेत.

ब) धर्मानुसार लोकसंख्येची वर्गवारी

2001 च्या जनगणनेनुसार जिल्हयात हिंदू, बौद्ध, ख्रिश्चन, जैन, मुस्लिम, शीख, व इतर धर्माचे लोक राहतात. तर काही प्रमाणात धर्म न सांगणारे लोक राहतात. एकूण लोकसंख्येपैकी सर्वाधिक म्हणजे 82.12 टक्के लोक हिंदू धर्माचे आहेत. तर सर्वात कमी 0.19 टक्के लोक जैन धर्माचे आहेत. इतर धर्मातील लोकांचे जिल्हयाच्या एकूण लोकसंख्येशी प्रमाण पुढीलप्रमाणे आहे. बौद्ध 13.23 टक्के, ख्रिश्चन 0.54 टक्के, मुस्लिम 3.67 टक्के, शीख 0.23 टक्के, इतर धर्म 0.87 टक्के, व धर्म न सांगणारे 0.11 टक्के लोक राहतात.

3.8 साक्षरता

2001 च्या जनगणनेनुसार एकूण लोकसंख्येच्या 73.00 टक्के लोकसंख्या साक्षर असून ग्रामीण भागातील साक्षरतेचे प्रमाण 67.40 टक्के तर नागरी भागातील 84.40 टक्के आहे. पुरुष आणि स्त्रिया यांची साक्षरतेची टक्केवारी अनुक्रमे 82.90 आणि 62.90 आहे. चंद्रपूर आणि बल्लारपूर या तालुक्यामध्ये साक्षरतेचे प्रमाण सर्वाधिक आहे. तर पौर्णुर्णा तालुक्यात सर्वात कमी आहे.

3.9 वापरातील निवासी घरे व कुटुंब

2001 च्या जनगणनेनुसार चंद्रपूर जिल्हयातील जनगणना घरांची एकूण संख्या 480980 तर कुटुंबांची संख्या 462632 इतकी आहे. यापैकी प्रत्येकी 96 टक्के निवासी घरे आणि कुटुंबे ग्रामीण भागात आहेत. एकूण कुटुंबाच्या संख्येत बेघर कुटुंबाचा समावेश आहे. मात्र त्यात संस्था कुटुंबाचा समावेश नाही.

3.10 जिल्हा उत्पन्न अंदाज व दरडोई उत्पन्न

जिल्हयाचे नियोजनाकरीता जिल्हा उत्पन्नाची अत्यंत आवश्यकता असल्याने जिल्हा सामाजिक व आर्थिक समालोचन या वार्षिक प्रकाशनांत चंद्रपूर जिल्हयाचे जिल्हा उत्पन्न अंदाज सन 2006- 2007 व 2007-2008 प्रकाशित करण्यांत येत आहे. सर्व साधारणपणे अर्थव्यवस्थेच्या 15 क्षेत्रांचे चालू व स्थिर किंमतीनुसार जिल्हा उत्पन्नाचे अंदाज तयार करण्यांत आले आहेत. त्या करीता आवश्यक ती माहिती जिल्हा व राज्य पातळीवरून संकलीत करण्यांत आली असून अर्थ व्यवस्थेतील ज्या क्षेत्रातील माहिती राज्य पातळीवर स्वतंत्र पणे उपलब्ध होऊ शकत नाही. अशा प्रकारची माहिती राज्य पातळीवर एकत्रित पणे उपलब्ध करून घेण्यांत आली. आणि संबंधित जिल्हयाचा वाटा अंदाजित करण्यांत आलेला आहे.

जिल्हा उत्पन्न अंदाज तयार करतांना आर्थिक उत्पादन क्षेत्राचे 1) प्राथमिक 2) दुय्यम व 3) तृतीय क्षेत्र यानुसार तीन क्षेत्रात विभाजन करून त्यानुसार उत्पन्न विचारात घेण्यांत आले.

3.10.(1) चालू किंमतीनुसार जिल्हा उत्पन्न

चंद्रपूर जिल्हयाचे सर्व क्षेत्रातील चालू किंमतीनुसार सन 2007-2008 चे स्थूल जिल्हा उत्पन्न रु लक्ष 1024827 असून स्थिर दरडोई जिल्हा उत्पन्न रु. 45146 आहे. त्याचप्रमाणे निव्वळ जिल्हा उत्पन्न रु. 872355 असून निव्वळ दरडोई जिल्हा उत्पन्न रु. 38429 आहे. चालू किंमतीनुसार जिल्हयाचे स्थूल उत्पन्न राज्य उत्पन्नाच्या 1.73 टक्के व निव्वळ राज्य उत्पन्न राज्य उत्पन्नाच्या 1.73 टक्के आहे.

चालु किंमतीनुसार जिल्हयाच्या स्थुल उत्पन्नाच्या 29.48 टक्के प्राथमिक क्षेत्रातुन 19.65 टक्के व्दितीय क्षेत्रातुन व उर्वरित 50.87 टक्के तृतीय क्षेत्रातुन प्राप्त झाले आहे.

3.10.(2) स्थिर (1999-2000) किंमतीनुसार जिल्हा उत्पन्न

चंद्रपूर जिल्हयाचे सर्व क्षेत्रातील स्थिर किंमतीनुसार सन 2007-2008 चे स्थुल जिल्हा उत्पन्न रु. 746559 असुन स्थुल दरडोई जिल्हा उत्पन्न रु. 32888 आहे. त्याचप्रमाणे निव्वळ जिल्हा उत्पन्न रु.लक्ष 639836 असुन निव्वळ दरडोई जिल्हा उत्पन्न रु. 28186 आहे. स्थिर किंमतीनुसार जिल्हयाचे स्थुल उत्पन्न राज्य उत्पन्नाच्या 1.79 टक्के व निव्वळ राज्य उत्पन्न राज्य उत्पन्नाच्या 1.79 टक्के आहे.

स्थिर किंमतीनुसार जिल्हयाच्या स्थुल उत्पन्नाच्या 29.92 टक्के प्राथमिक क्षेत्रातुन, 18.23 टक्के व्दितीय क्षेत्रातुन, व उर्वरित 51.85 टक्के तृतीय क्षेत्रातुन प्राप्त झाले आहे.

जिल्हास्तरावरील उत्पन्नाचे अचुक अंदाज करण्यासाठी "प्रदेशाला संचयित होणारे उत्पन्न" ही संकल्पना वापरणे योग्य असले तरी, जिल्हास्तरावरील आर्थिक उलाढालीचा परिणाम जिल्हया-पुरताच मर्यादित राहत नसल्याने संबंधीत जिल्हयाला बाहेरून प्राप्त होणारे व संबंधीत जिल्हयातुन बाहेर जाणा-या उत्पन्नाचे मोजमाप करणे शक्य नसल्याने सदर पध्दतीचा वापर करता येत नाही. त्यामुळे उत्पन्न स्रोत पध्दती (INCOME ORIGINATING APPROACH) या संकल्पनेचा अवलंब करुन जिल्हा स्तरावरील उत्पन्नाचे अंदाज तयार करण्यांत आलेले आहेत.

जिल्हा उत्पन्नाचे अंदाज तयार करण्याकरीता लागणारी मुलभुत माहिती अजुनही समाधानकारक रित्या उपलब्ध नाही. प्राथमिक क्षेत्राकरीता बहुतांश आकडेवारी उपलब्ध आहे. मात्र इतर क्षेत्राकरीता आकडेवारी अतिशय अल्पशा प्रमाणात उपलब्ध आहे. ज्या क्षेत्राकरीता जिल्हास्तरावरील आकडेवारी उपलब्ध नाही. त्या क्षेत्राकरीता जिल्हावार अनुरूप असे निर्देशांक वापरुन त्या आधारे राज्यस्तरावरील उत्पन्नाची जिल्हयामध्ये विभागणी करण्यांत आलेली आहे.

आकडेवारीच्या उपलब्धतेचा अभाव अनुरूप निर्देशांकाचा वापर तसेच पध्दतीमधील अंगभुत उणीवा या सर्वांमुळे जिल्हा उत्पन्नाचे अचुक अंदाज बांधण्यामध्ये मर्यादा येत असल्याने हे अंदाज ढोबळ मानाने जिल्हयातील उत्पन्नाची पातळी आजमाविण्याकरीता वापरावेत. या प्रकाशनात प्रकाशित केलेले जिल्हा उत्पन्नाचे अंदाज वापरतांना वरील मर्यादा लक्षांत घ्याव्यात.

4. वन

4.1 वनक्षेत्र

2008-2009 या वर्षात जिल्हयातील 4065 चौ.कि.मी. क्षेत्र वनाखाली असुन जिल्हयाच्या क्षेत्रफळाशी त्याचे प्रमाण 35.52 टक्के इतके आहे. तसेच जिल्हयांचे एकूण वनक्षेत्रापैकी राखीव 76.28 संरक्षित 20.42 तर अवर्गीकृत वनक्षेत्र 3.30 टक्के आहे.

4.1 वनोत्पादन

वनोत्पादनापासुन जिल्हयाला सन 2008-2009 मध्ये 14.13 कोटी रुपयाचे उत्पन्न झाले. सर्वाधिक उत्पन्न हे बांबू, बिडी पाने (तेंदुपत्ता) पासुन मिळाले असुन, त्याखालोखाल उत्पन्न हे इमारती लाकूड, यापासुन मिळाले. वनोत्पादन जास्तीत जास्त वाढविण्याच्या दृष्टीने सार्वजनिक व पंचायतीच्या जमिनीवर झाडांची लागवड करणे, रस्ते व कालवे यांच्या बाजुने झाडे लावणे, तसेच मुलागणिक झाडे लावणे, वगैरे योजना ही सामाजिक वनीकरण विभागाकडुन राबविल्या जातात.

5. कृषि

5.1 जमिनीचा वापर

2000-2001 च्या कृषि आयुक्तालय, पुणे यांनी सादर केलेल्या सुधारीत माहितीच्या भु-अभिलेखावरुन तयार करण्यांत आलेल्या गाव नमुन्यातील क्षेत्र एकत्रित केले असता ते 1092 हजार हेक्टर होते. यापैकी 352 हजार हेक्टर जंगल व्याप्त व 413 हजार हेक्टर टक्के निव्वळ कसलेले क्षेत्र होते. 115 हजार हेक्टर क्षेत्र शेतीस उपयुक्त नाही. तर 79 हजार हेक्टर क्षेत्र लागवडीलायक असुनही त्यात लागवड करण्यांत आली नव्हती. 132 हजार हेक्टर क्षेत्रात पडीत जमीन आहे. 512 हजार हेक्टर क्षेत्र पिकाखाली होते. त्यापैकी केवळ 99 हजार क्षेत्रातच एकापेक्षा अधिक वेळा पिक घेण्यात आले. निव्वळ लागवडीखालील क्षेत्राच्या 24.02 टक्के क्षेत्र दुसोर्ता क्षेत्र होते.

5.2 भु-धारक

1990-91 च्या कृषि गणनेच्या माहितीनुसार जिल्हयात एकुण 201500 भुधारक असून त्यांचे जवळील एकूण शेतजमिन 520081 हेक्टर आहे. या भुधारकांपैकी 1.43 टक्के धारक 0.6 हेक्टरखाली, 4.77 टक्के धारक 0.5 ते 1 हेक्टरखाली, 17.06 टक्के धारक 1 ते 2 हेक्टर खाली, 15.38 टक्के धारक 2 ते 3 हेक्टरखाली, 12.21 टक्के धारक 3 ते 4 हेक्टरखाली, 10.55 टक्के धारक 4 ते 5 हेक्टरखाली, 26.35 टक्के धारक 5 ते 10 हेक्टर खाली आणि इतर 12.25 टक्के धारक 10 हेक्टरहून अधिक शेतजमीन धारण करणारे आहेत.

5.3 पिकपध्दती

जिल्हयातील 2006-2007 मधील एकुण पिकाखाली असणा-या 511859 हेक्टर क्षेत्रापैकी अन्नधान्य पिकाखाली क्षेत्र 284158 हेक्टर म्हणजे एकुण पिकाखालील क्षेत्राच्या 56.94 टक्के आहे. धान्य पिकापैकी सर्वात जास्त क्षेत्र भात या पिकाखाली क्षेत्राच्या 31.76 टक्के आहे. त्याखालोखाल क्षेत्र हे ज्वारी खालील असून ते एकुण पिकाखालील क्षेत्राच्या 6.28 टक्के आहे. एकुण कडधान्य पिकाखालील क्षेत्र 13.54 टक्के असून कपाशीखालील क्षेत्र 12.85 टक्के आहे.

5.4 पिकाचे उत्पादन

सन 2007-2008 मधील तृणधान्याचे एकुण उत्पादन 307800 मे. टन असून कडधान्याचे उत्पादन 60300 मे. टन आहे. तसेच तेलबियांचे उत्पादन 2351 मे. टन इतके होते.

5.5 मुख्य पिकांचे दर हेक्टरी उत्पादन

जिल्हयामध्ये ज्वारी, भात, गहू, तुर, हरभरा, जवस, तीळ, व कापूस ही मुख्य पिके होत. सन 2007-2008 मध्ये पिकांचे दर हेक्टरी उत्पादन पुढील प्रमाणे आहे. ज्वारी 781 किलो, भात/तांदूळ-1575 किलो, गहू 965 किलो, तुर 659 किलो, हरभरा 607 किलो, तीळ 500 किलो, आणि कापूस 354 सरकी विरहीत गासडी आहे.

5.6 रासायनिक खताचे वाटप

जिल्हयामध्ये सन 2008-2009 मध्ये 93802 मे. टन रासायनिक खताचे वाटप करण्यात आले.

5.7 पिकसंवर्धन

पिकसंवर्धन मोहिमेंतर्गत जिल्हयातील शेतक-यांना भात विकास कार्यक्रमांतर्गत बियाणांचे वाटप केले जाते. पिक संवर्धन योजनेंतर्गत सन 2008-2009 या वर्षात बिगर आदिवासी योजनांतर्गत 40.01 लाख रुपये खर्च करण्यात आला. तर याच योजनेंतर्गत आदिवासी उपयोजनांतर्गत 37.00 लाख रुपये खर्च करण्यात आला. फलोत्पादन योजनेंतर्गत बिगर आदिवासी योजना 7.50 लाख रुपये खर्च झाला असून, आदिवासी योजनेंतर्गत खर्च 3.00 लक्ष आहे.

5.8 शेतमाल साठवणुकीच्या व नियंत्रित बाजारपेठांच्या सोयी

चंद्रपूर जिल्हयात एकुण 15 कृषि उत्पन्न बाजार समिती असून त्या ठिकाणी विक्रीयोग्य शेतमालाची विक्री होते. 2008-2009 या वर्षात 134908 टन भात, 2177 टन ज्वारी, 5702 टन गहू, 10653 टन तुर, 401 टन व मूग, 362 टन उडीद इत्यादी कृषि मालाची विक्री या कृषि उत्पन्न बाजार समिती तर्फे करण्यात आली.

5.9 जमिन सुधारणा

विभागीय मृदसंधारण अधिकारी, चंद्रपूर यांचे मार्फत जमिन विकासाची कामे घेतली जातात. उदा. जमिनीला बांध घालणे व उतारावर समतल घालणे, इत्यादी उपायांद्वारे जमिनीचा विकास करण्यात येतो. एकात्मिक पाणलोट क्षेत्र विकास कार्यक्रमांतर्गत सन 2007-2008 मध्ये बिगर आदिवासी व आदिवासी योजने क्षेत्रांतर्गत 148.3 लक्ष रुपये खर्च करण्यात आला. याशिवाय जमिन सुधारणा या कार्यक्रमांतर्गत महसूल विभागामार्फत अतिरिक्त जमिनी दिलेल्या अभिहस्तांकितांना अर्थसहाय्य देण्यात येते. तसेच विशेष घटक योजनेंतर्गत जिल्हा कृषि अधिका-यांमार्फत निव्वळ अनुसूचित जातीच्या व नवबौध्द शेतक-यांना जमिन सुधारणेकरीता अर्थसहाय्य देण्यात येते. ओलिताच्या सोयीची उपलब्धता वाढविण्याकरीता शेतक-यांना विहीरी बांधण्यासाठी जिल्हयातील भुविकास अधिकार्यांमार्फत कर्जाचे वाटप करण्यात येते.

6. जलसिंचन

6.1 जलसिंचनाची कामे

जिल्हयाच्या कृषि विषयक उत्कर्ष साधण्यासाठी व सर्वसाधारण आर्थिक सुस्थितीसाठी सिंचन क्षमता वाढविणे ही एक महत्वाची बाब होय. जिल्हयामध्ये विहीरी लहान पाटबंधारे, मध्यम पाटबंधारे, उपसा, सिंचन योजना तसेच नदी नाल्यावर पंप बसवून सिंचन केले जाते. जिल्हयामध्ये सन 2006-2007 मध्ये पिकाखालील ओलिताचे एकुण क्षेत्र 146276 हेक्टर इतके होते. म्हणजेच एकुण लागवडीखालील क्षेत्राच्या (511859) 28.58 टक्के क्षेत्र ओलिताखाली होते. सन 2006-2007 या वर्षी वापरात असलेल्या सिंचन विहीरींची एकुण संख्या 16331 होती. तर सिंचन विहीरी खेरीज इतर विहीरींची संख्या 2947 इतकी होती. जिल्हयातील सिंचनासाठी उपयोगात आणलेल्या विहीरीवर बसविलेल्या तेल पंपाची संख्या 3973 असून वीज पंपाची संख्या 6751 होती.

6.2 निरनिराळ्या पिकाखालील ओलिताचे क्षेत्र

सन 2006-2007 मध्ये एकुण 146276 या ओलित क्षेत्रापैकी तृणधान्याखालील क्षेत्र 77.56 टक्के, कडधान्याखाली क्षेत्र 1.00 टक्के, एकुण मसाल्याची पिके 3.06 टक्के, एकुण फळे व भाजीपाला खाली क्षेत्र 2.37 टक्के, ऊसाखालील क्षेत्र 0.02 टक्के, सकिर्ण 1.10 टक्के, असून तंतुमय एकुण पिके एकुण गळीताची पिके व इतर पिके म्हणजेच एकुण अखाद्य पिकाखालील क्षेत्र 14.89 टक्के होते.

6.3 सिंचन क्षेत्र

जिल्हयामध्ये सन 2006-2007 मध्ये निव्वळ भिजणारे क्षेत्र 142250 हेक्टर होते. यापैकी विहीरीद्वारे भिजणारे क्षेत्र 17593 हेक्टर होते व इतर साधनांनी भिजणारे क्षेत्र 127397 हेक्टर होते.

6.4 सिंचन प्रकल्प

जिल्हयामध्ये मोठे पाटबंधारे प्रकल्प नाहीत. मध्यम पाटबंधारे प्रकल्पांपैकी आसोलामेंढा, घोराझरी, नलेश्वर, चारगाव, चंदईनाला, अमलनाला, व लभानसराड, पकड्डीगुडूम, या आठ प्रकल्पाची कामे पूर्ण झालेली आहे. तर डॉंगरगाव या प्रकल्पांची कामे वन जमीनीमुळे खोळंबून राहिलेले आहे. पूर्ण झालेल्या वरील सात प्रकल्पाखालील एकुण लाभक्षेत्रात 99692 हेक्टर असून सन 2008-2009 या वर्षामध्ये ओलिताखालील एकुण क्षेत्र 33289 हेक्टर होते.

7. पशुसंवर्धन व पशुवैद्यकिय सेवा

7.1 पशुधन

2003 च्या पशुगणनेच्या आकडेवारीनुसार चंद्रपूर जिल्हयातील पशुधनाची संख्या 997669 इतकी आहे. पुर्विच्या 1997 च्या पशुगणनेनुसार ही संख्या 1121849 होती. तुलनात्मक विचार करता 2003 च्या पशुधनाच्या संख्येत 124180 पशुधनाची ने घट झालेली दिसून येते. म्हणजेच 1997 ते 2003 या सहा वर्षांच्या काळात पशुधनाची संख्या 14.93 टक्क्यांनी घट झाल्याचे आढळून येते. 2003 च्या पशुगणनेप्रमाणे गायी व बैल 59.04 टक्के, म्हशी व रेडे 10.14 टक्के, मेंढया व बक-या 25.80 टक्के, तर घोडे शिंगरे व इतर पशुधन 5.02 टक्के आढळून येते. 1997 च्या पशुगणनेप्रमाणे एकुण कुक्कुटादीपक्षी 960131 एवढे होते. तर 2003 च्या पशुगणनेप्रमाणे एकुण कुक्कुटादिपक्षी 629463 इतके आहे. म्हणजेच 1997 च्या तुलनेत 2003 मध्ये 41.96 कुक्कुटादीपक्षांची घट झाल्याचे आढळून येते. 2003 च्या पशुगणनेप्रमाणे दर चौ.कि.मि. मागे पशुधनाची घनता 83.94 आढळून येते.

7.2 पशुउत्पादन व दुग्धउत्पादन

चंद्रपूर जिल्हयामध्ये शेतीला जोड घंदा म्हणुन दुग्धव्यवसाय केला जातो. जिल्हयामध्ये प्रामुख्याने गौराळु जातीच्या गायी व म्हशी विस्तृत प्रमाणात आढळुन येतात. तसेच मुरा जातीच्या म्हशी या ब-याच प्रमाणात आढळतात. जिल्हयात दुधाचा व्यवसाय हा प्रामुख्याने दुग्ध सहकारी संस्था मार्फत केला जातो. सन 2008-2009 या वर्षामध्ये एकुण

1398 हजार लिटर दुध गोळा करण्यांत आले. गोळा केलेले दुध जास्त काळ टिकावे म्हणुन जिल्हयात तीन शितगृहे आहेत व त्याची क्षमता 60 हजार लिटर्स एवढी आहे.

7.3 पशुवैद्यकिय सेवा

जिल्हयात सात पशुवैद्यकिय चिकित्सालय, 23 पशुवैद्यकिय दवाखाने, 118 पशुवैद्यकिय प्रथमोपचार केंद्र, 149 कृत्रिम रेतन केंद्र, व 6 फिरती पशुवैद्यकिय पथके कार्यरत आहेत.

7.4 पशुधन विकास कार्यक्रम

पशुधन विकासाचे कार्यक्रमांतर्गत जिल्हा योजनेमध्ये पुढील विविध कार्यक्रम राबविले जातात. 1) तोंड व पायखुरी रोगाचे नियंत्रण 2) वैरण प्रात्याक्षिके आयोजित करणे 3) संकरीत कालवडी जोपासण्यास अर्थसहाय्य 4) कॉंबडयाच्या पिलाचे वाटप करणे 5) गोकुळ ग्राम योजना 6) दुर्बल घटकांना दुभत्या जनावरांचा पुरवठा करणे 7) एक वर्ष वयाच्या उच्च पैदास क्षमतेच्या पारडयाचा पुरवठा व वाटप इत्यादी कार्यक्रम राबविले जातात. सन 2008-2009 या वर्षामध्ये पशुसंवर्धन व दुग्धव्यवसाय विकास या योजनेवर जिल्हा योजनेंतर्गत (आदिवासी व बिगर आदिवासी साठी) एकुण 163.07 लाख रुपये खर्च करण्यांत आला.

8. मत्स्यव्यवसाय

8.1 मत्स्योत्पादन

चंद्रपूर जिल्हयामध्ये 21553 हेक्टर क्षेत्र मत्स्य उत्पादनासाठी अनुकूल आहे. याशिवाय 698 कि.मी. लांबीचे नदीचे पात्र देखील तत्सम व्यवसायासाठी उपयुक्त आहे. परंतु सन 2008-2009 मध्ये मत्स्यव्यवसायासाठी उपयोगात आणलेले एकुण क्षेत्र 17190 हेक्टर आहे. जिल्हयामध्ये साधारणतः मरळ, कतला, कटवा, झिंगा, इत्यादी प्रकारचे मासे आढळुन येतात. सन 2008-2009 मध्ये मत्स्यव्यवसायासाठी उपयोगात आणलेल्या 17190 हेक्टर क्षेत्रापासुन 15600 मे. टन भुजल मत्स्योत्पादन घेण्यात आले. त्याचे एकुण मुल्य 6239.00 लाख रुपये एवढे आहे. तसेच मत्स्यबीज उत्पादन केंद्राना मत्स्यव्यवसायासाठी 1117.00 लाख मत्स्यबीजे पुरविण्यांत आली.

8.2 मत्स्योत्पादन विकासाचे कार्यक्रम

जिल्हयामध्ये मत्स्यव्यवसायाचा विकास करण्याकरीता जिल्हा योजनेंतर्गत खालील प्रमाणे निरनिराळे कार्यक्रम राबविले जातात. 1) मत्स्यबीज उत्पादन केंद्रांची स्थापना 2) मच्छीमार प्रशिक्षण केंद्रांची स्थापना व मच्छीमार युवकांना प्रशिक्षण 3) मत्स्य व्यवसायोपयोगी आवश्यक सामुग्रीच्या खरेदीवर अर्थसहाय्य 4) अवरुध्द पाण्यातील मत्स्यसंवर्धन 5) मच्छीमार सहकारी संस्थांचा विकास 6) मत्स्यव्यवसाय विकास संस्था स्थापणे 7) मच्छीमारांना विमा हप्ता भरण्यासाठी अनुदान.

सन 2008-2009 मध्ये मत्स्योत्पादन कार्यक्रमांतर्गत बिगर आदिवासी योजनेंतर्गत एकुण 16.68 लाख रुपये खर्च करण्यांत आला. तर आदिवासी उपयोजना या योजनेंतर्गत 5.77 लाख रुपये खर्च करण्यांत आला.

9. विद्युत

9.1 विद्युतकरण

चंद्रपूर जिल्हयामध्ये 2001 च्या जनगणनेनुसार एकुण 1791 गावे व 14 शहरे आहेत. त्यापैकी 31 मार्च 2009 पर्यंत 1292 गावाचे व 14 शहरांचे विद्युतीकरणाचे काम पूर्ण करण्यांत आलेले आहे.

9.2 वीज पुरवठा केलेली कृषि पंपाची संख्या

मार्च 2008 अखेरपासून जिल्हयामध्ये महाराष्ट्र राज्य विद्युत मंडळामार्फत 27107 कृषि पंपांना वीज पुरवठा करण्यांत आला.

9.3 वीजेचा वापर

सन 2008-2009 मध्ये एकूण 1302389 हजार किलो वॅट्स तास विद्युत वापरण्यांत आली. त्यापैकी घरगुती कामासाठी 16.60 टक्के, व्यापारी कामासाठी व लघुशक्तीसाठी 2.77 टक्के, औद्योगिक कामासाठी 73.88 टक्के,

सार्वजनिक दिवाबत्तीसाठी 1.28 टक्के, कृषि कामासाठी 4.33 टक्के, इतर कामासाठी 1.14 टक्के, विद्युत वापरण्यांत आली. तसेच जिल्हयामध्ये 3.2 लाख विद्युत संबंधने (कनेक्शन्स) दिली गेली आहेत.

9.4 वीज निर्मिती

चंद्रपूर येथील दुर्गापूरला असणा-या औष्णिक विद्युत निर्मिती प्रकल्पामध्ये जागतिक बँकेच्या सहकार्याने महाराष्ट्र राज्य विद्युत मंडळाने दिनांक 2 ऑक्टोबर 1997 रोजी 500 मेगॅवॅट क्षमतेचा सातवा व अंतिम महत्वपूर्ण संच कार्यान्वित केल्यामुळे या केंद्रामधून आता 2340 मेगॅवॅट क्षमतेच्या वीज निर्मितीस प्रारंभ झाला आहे. या महाऔष्णिक केंद्राचा शिलान्यास 16 जानेवारी 1976 रोजी करण्यांत आला होता. 1 ऑक्टोबर 1997 पावेतो या केंद्रातील सहा संचाची वीजनिर्मिती क्षमता 1840 मे. वॅ. होती. या वर्षात 500 मे. वॅ. चा सातवा संच सिंक्रोनाईझ झाल्यामुळे ही क्षमता 2340 मे. वॅ. इतकी झाली. त्यामुळे दोन हजाराहून अधिक वीजनिर्मिती क्षमता असणारे हे केंद्र आता केवळ औष्णिक केंद्र राहिले नसून महाऔष्णिक केंद्र झाले आहे. हे महाऔष्णिक केंद्र केवळ भारतातीलच नव्हे तर आशिया खंडातील सर्वात मोठे वीज निर्माण करणारे केंद्र बनले आहे. या केंद्रासाठी लागणारा कोळसा हा दुर्गापूर पद्मापूर येथील कोळशाच्या खाणीमधून उपलब्ध केला जातो. जिल्हयात जलविद्युत नाही.

10. खनिकर्म उद्योग

10.1 खाणकाम

चंद्रपूर जिल्हयाला खनिज संपत्तीचा भव्य साठ्याचे वरदानच मिळाले आहे. या जिल्हयातील भागात लोखंड, दगडी कोळसा, व चुनखडी, इत्यादी खनिजांचे साठे विपुल प्रमाणांत आहेत.

10.1(1) लोखंड (आयर्न ओअर)

उच्च प्रतीच्या लोहाचे साठे 1) वैनगंगा नदीच्या पश्चिमेकडील भागात 2) गडचिरोली जिल्हयातील सुरजागड व भामरागड उपविभागात उपलब्ध आहे. याहून कमी प्रतीच्या लोहाचे साठे 1) लोहारा, 2) आसोला (गुंजेवाही) 3) ब्रम्हपूरी मधील रत्नापूर व 4) वरोरा उपविभागातील पिंपळगाव व भिंसी या ठिकाणी आहेत.

रत्नापूर व भिंसी येथील साठे हे फारच कमी प्रमाणात असून आर्थिक अन्वेषणाचे दृष्टीने न परवडणारे आहे. अविभाजीत चंद्रपूर जिल्हयातील लोहाचे खनिज क्षमता ही राज्याच्या लोहाच्या खनिज क्षमतेच्या 77.87 टक्के आहे. तथापि उच्च प्रतीचे लोहाचे भव्य साठे हे नवनिर्माण गडचिरोली जिल्हयातील सिरोंचा तहसिलीत प्रामुख्याने गेलेत. वैनगंगा नदीच्या पश्चिमेकडील विभागातील लोहाचा उपयोग प्रामुख्याने चंद्रपूर येथील महाराष्ट्र इलेक्ट्रोमेल्ट कारखान्याकरीता केला जातो.

10.1(2) कोळसा

जिल्हयात कोळसा खालील विभागात सापडतो. अ) चंद्रपूर वरोरा व राजुरा विभागातील वर्धा व्हॅली एरिया ब) वरोरा तहसिलीतील काही भाग. कोलकमिटीच्या अहवालानुसार जिल्हयातील कोळशाचे अंदाजित साठे 1606 मिलीयन टन इतके आहे. याव्यतिरिक्त भविष्यात अजूनही कितीतरी मिलियन टन साठे उपलब्ध होवू शकतील असा अंदाज आहे.

चंद्रपूर जिल्हयातील दुर्गापूर पद्मापूर येथील कोळशाच्या साठ्यांचे वैशिष्ट्ये हे की जवळजवळ 50 टक्के कोळसा हा ओपन काम्स्ट मारनिंग मध्येच उपलब्ध केला जावू शकतो. यामुळेच दुर्गापूर येथे महाराष्ट्र राज्य विद्युत मंडळाचे सुपर थर्मल पॉवर स्टेशन सुरू करण्यांत आले आहे. या थर्मल पॉवर स्टेशनची अंतिम वीज निर्मिती क्षमता सुमारे 2340 मे. वॅट असेल. दुर्गापूर येथील कोळशाच्या उपलब्धतेमुळे शक्य आहे. चंद्रपूर जिल्हयातील महत्त्वाच्या कोळशाच्या खाणी खालील ठिकाणी आहे. 1) माजरी तेलवासा कोलफिल्ड 2) चांदा कोलफिल्ड 3) घुग्गुस निलजई कोलफिल्ड 4) बल्लारपूर कोल फिल्ड 5) सास्ती राजुरा कोलफिल्ड 6) विरुर चिंचोली कोलफिल्ड 7) विरुर कोलफिल्ड

10.1(3) सिमेंट

चंद्रपूर , बल्लारपूर उपविभागात सिमेंटचे खालील चार मोठे कारखाने आहेत. 1) आवारपूर येथील लार्सन अँड टुन्नो कारखाना 2) हरिगंगा सिमेंट कारखाना 3) माणिकगड सिमेंट कारखाना 4) घुगुस ए. सी. सी. सिमेंट कारखाने कार्यरत आहेत.

10.1(4) बॅराईट्स

चंद्रपूर मुल या 45 किलोमिटरच्या पट्ट्यात अति कमी प्रमाणात बॅराईट्सचे साठे उपलब्ध आहेत.

10.1(5) तांबे

जिल्हयातील चंद्रपूर व ब्रम्हपूरी या भागात अल्प प्रमाणात तांबे सापडते.

10.1(6) क्रोमाईट्स

भुविज्ञान व खनिकर्म संचालनालयाने सन 1977-78 मध्ये प्रथमच चंद्रपूर जिल्हयात क्रोमाईट्सचे साठे उपलब्ध असण्याची शक्यता उघडकीस आणली. त्यानंतर भुविज्ञान व खनिकर्म खात्याने सर्वेक्षण करून जिल्हयातील पुयारदंड, पिटेसुर व बल्लारपूर च्या काही भागात हे साठे उपलब्ध असल्याचे सिध्द केले.

10.2 उद्योग

जिल्हयामध्ये नोंदणीकृत झालेल्या कारखान्याची संख्या 2008 मध्ये 231 होती. त्यापैकी 209 कारखाने चालू स्थितीत होते. त्या कारखान्यामध्ये 13885 कामगारांना रोजगार उपलब्ध करून देण्यांत आला.

10.3 औद्योगिक वासाहत

जिल्हयामध्ये उद्योगाच्या विकासाकरीता महाराष्ट्र औद्योगिक विकास मंडळामार्फत 16 कि.मी. अंतरावर पडोली येथे 214.40 हेक्टर जमीनीवर एक औद्योगिक वसाहत स्थापन करण्यांत आली. या वसाहतीत 46 उद्योगधंदे स्थापन झाले असून त्यासाठी महाराष्ट्र औद्योगिक मंडळामार्फत पाणी, वीज व रस्ते यांची सोय उपलब्ध करून देण्यांत आली. तसेच चंद्रपूरहून 3 कि.मी. अंतरावर चांदा इंडस्ट्रियल इस्टेट लि. वसाहत असून या वसाहतीचे क्षेत्र 43.45 एकर आहे

11. वाहतुक व दळणवळण

11.1 लोहमार्ग

जिल्हयात दुहेरी रुंद लोहमार्ग 121 कि.मी. असून एकेरी रुंद लोहमार्ग 260 कि.मी. लांबीचे आहे. चंद्रपूर हे शहर मद्रास व दिल्ली या प्रमुख शहरांना रेल्वे मार्गांनी जोडले आहे. जिल्हयातील चंद्रपूर, घुगुस, ताडाळी, बल्लारपूर, मांदक, माजरी, वरोरा, माणिकगड, विहीरगाव विरुड ही गावे रेल्वे मार्गांनी जोडलेली आहे. तसेच नागाभिड, ब्रम्हपूरी, सिंदेवाही, मुल या तालुक्यांमध्ये ब्रॉड गेजचे काम पुर्ण झाले आहे. चंद्रपूर जिल्हयामध्ये महत्वाचा रेल्वेमार्गाचे विद्युतीकरण पुर्ण करण्यांत आलेले आहे. एकूण रेल्वेमार्गाची लांबी 381 कि.मी. आहे.

11.2 रस्त्याची लांबी

चंद्रपूर जिल्हयात मार्च 2009 पर्यंत राज्य शासनाचे मालकीचे 2401 व जिल्हा परिषद मालकीचे 5130 कि.मी. नगरपरिषद मालकीचे 958 कि.मी. लांबीचे रस्ते उपलब्ध होते. डांबरीकरणाच्या रस्त्याची लांबी 3803 कि.मी. खडीचे रस्ते 3403 कि.मी. लांबीचे इतर माल वापरून केलेले रस्ते 1138 कि.मी. लांबीचे व सिमेंट व कोंक्रीट ने तयार केलेले रस्ते 145 कि.मी. लांबीचे आहे.

11.3 नोंदणी करण्यांत आलेली वाहने

जिल्हयामध्ये निरनिराळ्या प्रकारच्या नोंदणी झालेल्या मोटार वाहनांची संख्या मार्च 2009 अखेर 232787 आहे. त्यात 76.61 टक्के मोटार सायकली व स्कुटर, 6.91 टक्के मोटारी व जिप्स, 10.02 टक्के मालमोटारी, व 3.55 टक्के इतर वाहने आहेत. मागील वर्षाच्या तुलनेत नोंदणी झालेल्या वाहनात 2007-2008 या वर्षी 9.53 टक्क्यांनी वाढ झालेली आढळते.

11.4 टपाल व तार कार्यालये

जिल्हयामध्ये मार्च 2009 अखेर 329 टपाल कार्यालये व 37 तार कार्यालये आहेत. दर लाख लोकसंख्येमाग्न 15.89 टपाल कार्यालये व 1.79 तार कार्यालये आहेत.

याशिवाय 325 गावामध्ये पोष्टाची सुविधा आहे. जिल्हयामध्ये दुरध्वनीची सार्वजनिक मिळून संख्या 73242 इतकी आहे. सन 2007-2008 च्या तुलनेत 2008-2009 मध्ये 6875 नवी दुरध्वनीच्या संख्येत घट झालेली आहे.

11.5 दुरदर्शन

जिल्हयामध्ये दुरचित्रवाणीची सोय उपलब्ध करण्यांत आली असून दुरचित्रवाणीद्वारे ग्रामीण जनतेला ज्ञान मिळविण्याच्या दृष्टीने महाराष्ट्र शासनातर्फे काही ग्रामपंचायतींना अनुदान तत्वावर सामुहिक दुरदर्शन संच पुरविण्यांत आले.

12. कामगार व रोजगार

12.1

जिल्हयात निरनिराळ्या उद्योगामध्ये मार्च 2009 अखेर 73904 कामगार असून ते 43561 शासकिय, 11139 निमशासकिय व 19204 खाजगी क्षेत्रामध्ये आहेत. म्हणजेच सार्वजनिक क्षेत्रामध्ये 74.01 टक्के व खाजगी क्षेत्रामध्ये 25.99 टक्के रोजगार आहे.

12.2

रोजगार व स्वयंरोजगार मार्गदर्शक केंद्राच्या आकडेवारी वरून स्पष्ट होते की, सन 2008 मध्ये 8803 उमेदवारांना काम मिळविण्याकरीता आपली नांवे नोंदविलेली होती. व वर्षअखेरीस पटावरील उमेदवार 91248 इतकी होती. त्यापैकी फक्त 450 उमेदवारांना रोजगार मिळाल्याचे आढळते. त्यात 31.77 टक्के अनुसूचित जाती व जमाती व 68.22 टक्के इतर वर्गाचे उमेदवार होते. 2007 वर्षाच्या तुलनेत 2008 वर्षी रोजगार मिळालेल्या उमेदवारांच्या संख्येत वाढ झालेली आढळते.

12.3 मजुरीचे दर

सन 2007-2008 या वर्षामध्ये कुशल करागीर उदा. सुतार, लोहार, चांभार, यांचे मजुरीचे सदर अनुक्रमे 75 रुपये, 75 रुपये, व 70 रुपये प्रति दिवस याप्रमाणे तर अकुशल कामगार उदा. शेतमजुर व गुराखी यांना अनुक्रमे देण्यांत येणारी सरासरी मजुरीचे दर 70 रुपये व 50 रुपये प्रति दिवस असे असल्याचे आढळते.

आर्थिक गणना 1998

या संचालनालयामार्फत वर्ष 1998 मध्ये चौथी आर्थिक गणना घेण्यांत आली असून सदर आर्थिक गणनेत बिगर शेती व निवडक शेती या उद्योगातील स्व:कार्यरत व आस्थापना विषयक माहितीचा यात समावेश करण्यांत आला आहे.

12.4 कृषि व बिगर कृषि आस्थापना

जिल्हयामध्ये कृषि व बिगर कृषि उद्योगांची संख्या 73332 आहे. यापैकी 63.47 टक्के आस्थापना ग्रामीण भागात तर केवळ 36.53 टक्के आस्थापना नागरी भागात कार्यरत आहेत. एकुण आस्थापनांपैकी 64737 (88.28) खाजगी, तर 1504 (2.05) आस्थापना सहकारी क्षेत्रात व 7091 (9.67) सार्वजनिक क्षेत्रात कार्यरत आहेत. एकुण आस्थापनेच्या 10.6 टक्के आस्थापनांचे मालक अनु. जातीचे तर केवळ 7.9 टक्के आस्थापनांचे मालक अनु. जमातीचे आहेत. एकुण आस्थापनांपैकी 25.03 टक्के आस्थापना जागा विरहीत कार्यान्वीत होत्या. तर केवळ 17.27 टक्के आस्थापनेमध्ये उत्पादनासाठी विजेचा वापर करण्यांत येत होता.

12.5 कामगार

कृषि व बिगर कृषि आस्थापनांमध्ये 178512 कामगार काम करीत होते. यापैकी 55.75 टक्के कामगार ग्रामीण भागात तर 44.25 टक्के कामगार नागरी भागात काम करीत होते. एकुण कामगारांपैकी वेतनावर काम करणारे कामगार 94279 (135.78) होते. जिल्हयातील प्रत्येक आस्थापनेत सरासरी 3 कामगार काम करीत होते. तर ग्रामीण व नागरी भागातील आस्थापनेकरीता हेच प्रमाण 2 4 असे होते.

12.6 उद्योग गटानुसार वर्गीकरण

प्रत्येक उद्योग गटात किती कामगार काम करीत होते. याची गटवार माहिती या प्रकाशनातील तक्ता क्र. 9.7 मध्ये देण्यांत आली आहे. एकुण 73332 आस्थापनांपैकी किरकोळ व्यापार या उद्योग गटात सर्वाधिक म्हणजे 7500 (34.00) आस्थापना होत्या व त्यामध्ये एकुण कामगारांपैकी 18596 (25.36) कामगार काम करीत होते. सामुहिक, सामाजिक व व्यक्तिगत सेवा या उद्योग गटाचा दुसरा क्रमांक लागतो. त्यामध्ये एकुण 2669 (3.64) आस्थापना होत्या. कामगार संख्येच्या दृष्टिकोनातून विचार केल्यास या आस्थापनेमध्ये 8282 (11.29) कामगार काम करीत होते. कृषि या उद्योग गटात 313 (0.43) आस्थापना होत्या. या आस्थापनांमध्ये 3657 (4.99) कामगार काम करीत होते. वस्तु निर्माण या उद्योग गटात 1278 (1.74) आस्थापना होत्या. त्या आस्थापनेमध्ये 1824 (2.49) कामगार काम करीत होते. उर्वरित उद्योग गटातील 6516(8.88) आस्थापनेमध्ये 46527 (63.45) कामगार गुंतलेले होते.

12.7 सहकार क्षेत्रातील आस्थापना

बिगर कृषि सहकार क्षेत्रात असणा-या 1447 आस्थापनांपैकी 1132 (78.23) आस्थापना ग्रामीण भागात तर 315 (21.77) आस्थापना नागरी भागात होत्या.

12.8 स्वकार्यरत उद्योग

या जिल्हयातील "सर्व गट मिळून एकत्र" या गटातील स्वकार्यरत उद्योगांची एकुण संख्या 53221 आहे. यापैकी ग्रामीण भागात 32858 (64.01) व नागरी भागात 18472 (35.99) उद्योग अस्तीत्वात आहेत. स्वकार्यरत उद्योगातील व्यक्तींची/ कामगारांची संख्या 72952 असून, त्यापैकी ग्रामीण भागात 52745 (72.30) तर नागरी भागात 20207 (27.70) व्यक्ती कार्यरत आहेत.

13. सहकार

सहकार वर्ष 31.3.2009 अखेर पावेतो जिल्हयातील एकुण विविध सहकारी संस्थांची एकुण संख्या 2157 असून त्यांची सभासद संख्या 691674 एवढी आहे. यामध्ये कृषि पत संस्था 566 आहे. तर बिगर कृषि पत संस्था 351 आहेत. व पणन संस्था 13 आहेत. तसेच उत्पादक व सामाजिक सेवा संस्था 1227 आहेत.

वरील संस्था पैकी गैरपतसंस्था 1168 असून त्यात विणकर (हातमाग, यंत्रमाग) संस्था 2, मत्स्य व्यवसाय संस्था 148, दुग्धव्यवसाय संस्था 107 औद्योगिक व इतर औद्योगिक संस्था 56, गृहनिर्माण संस्था 142, उपसा जलसिंचन संस्था 26 ग्राहक भांडारे 27 कामगार कंत्राटदार संस्था 43 व इतर 632 संस्था आहेत.

सन 2008-2009 मध्ये राज्य व जिल्हा पातळीवरील सहकारी अधिकोषांनी 82293.8 लक्ष रुपये कर्ज वाटप केले असून त्यापैकी येणे कर्ज 16022.2 लक्ष रुपये होते, तर मार्च 2008 अखेरपायतो कर्जाची थकबाकी रुपये 53136.00 लक्ष असल्याचे दिसून येते.

14. अधिकोष

14.1 चंद्रपूर जिल्हयात मार्च 2009 अखेरपावेतो 80 गावांना एकुण 57 वर्गिकृत बँकांची 117 शाखा कार्यालये होती. त्यापैकी 57 वर्गिकृत बँकांचे शाखा शहरी विभागात असून बाकी ग्रामीण भागात आहेत. तसेच जिल्हयात एकुण 77 सहकारी बँका असून 17 शहरी विभागात आहेत.

14.2 शाखेच्या सेवेत येणारी सरासरी लोकसंख्या

मार्च 2008 अखेरपावेतो उपलब्ध आकडेवारीनुसार एकुण शाखांच्या सेवेतील कक्षेत सरासरी 19001 लोकसंख्या अंतर्भूत झाल्याचे दिसते.

14.3 पतठेवीचे प्रमाण

जिल्हयातील व्यापारी बँकातील एकुण ठेवी व कर्ज दिनांक 31.3.2007 अखेर अनुक्रमे 182642 लक्ष रुपये आणि 567488 लक्ष रुपये होते.

15. किंमती

15.1 घाऊक बाजारभाव

जिल्हयात 15 ठिकाणी कृषि उत्पन्न बाजार समित्या असून 27 ठिकाणी उपबाजार पेठा आहेत. त्यामुळे या बाजारपेठात सर्व प्रकारच्या अन्नधान्याची आवक होते. प्रामुख्याने या कृषि उत्पन्न बाजार समित्यांद्वारे तांदुळ, ज्वारी, तुर, कुळीथ, मूग, उडीद, कांदा, तीळ, या महत्त्वाच्या वस्तुची आवक होते. सन 2008-2009 या वर्षात गेल्या वर्षाच्या तुलनेत तांदुळ या वस्तुची आवक जास्त असल्याचे आढळून येते. तर ज्वारी, कुळीथ, मूग, कांदा, उडीद, या वस्तुची आवक जास्त असल्याचे आढळून येते.

मार्च 2009 ला संपणा-या वर्षाकरीता धान्यामध्ये सरासरी घाऊक बाजारभाव दर किंवलमागे धान मध्यम 618 रुपये, धान उत्तम 825 रुपये, गहु 679 रुपये, ज्वारी गावरानी 705 रुपये, हरभरा 1455 रुपये, उडीद 2049 रुपये, व मूग 1613 रुपये, जवस 1920 रुपये सोयाबिन काळा 1668 रुपये, कापूस 2463 रुपये असल्याचे आढळते. मागील वर्षाच्या तुलनेत सन 2008-2009 मध्ये काही धान्याच्या किंमतीत वाढ तर काहीत घट झालेली आहे.

15.2 किरकोळ बाजारभाव

सन 2008-09 मध्ये जिल्हा मुख्यालयाच्या ठिकाणच्या महत्त्वाच्या जीवनावश्यक वस्तुच्या सरासरी किरकोळ किंमतीचा दर किलो मागे पुढीलप्रमाणे आहे. तांदुळ मध्यम 23.33 रुपये, गहु 15.00 रुपये, बाजरी 15.67 रु,

तुरडाळ 43.25रु., मसुरडाळ 44.83 रु, साखर (खुबा) 19.83 रुपये, गुळ 23.08 रुपये, भुईमुगाचे तेल 78.17 रुपये, वनस्पती तुप 61.00 रुपये, म्हशीचे दुध प्रती लिटर 23.17 रुपये, बोकडाचे मांस 170.83 रुपये, बटाटे 10.58 रुपये, चहापत्ती 201.00 रुपये, एकंदरीत गेल्या वर्षाच्या तुलनेत वरील काही वस्तुच्या किंमतीत वाढ व घट झाल्याचे आढळून येते.

16. शिक्षण

16.1

पंचवार्षिक योजनांमध्ये शैक्षणिक विकासावर विशेष भर देण्यांत आला. तिस-या पंचवार्षिक योजनेत प्राथमिक शिक्षण अनिवार्य करण्यांत आले. परिणामी प्राथमिक व उच्च माध्यमिक शाळांमधील विद्यार्थ्यांची दर वर्षी वाढ होत गेली.

16.2

जिल्हयामध्ये 2008-2009 मध्ये प्राथमिक शाळा,1817, माध्यमिक शाळा,415 आणि उच्च माध्यमिक शाळा,128 असून त्यातील विद्यार्थ्यांची संख्या अनुक्रमे 214880, 138311, 37348 आहे. सन 2008-09 मध्ये प्रती शिक्षक विद्यार्थी संख्या येणे प्रमाणे प्राथमिक - 27,माध्यमिक-38 उच्च माध्यमिक -49 व महाविद्यालय-35 असल्याचे आढळून येते.

जिल्हयातील विद्यार्थ्यांच्या एकूण 413700 संख्येतील प्राथमिक शाळामध्ये विद्यार्थ्यांची टक्केवारी 48.92 , माध्यमिक शाळेमधील 37.98, उच्च माध्यमिक शाळेमधील व सामान्य शिक्षणाचे महाविद्यालयातील 7.9 आहे. तसेच जिल्हयात 48 महाविद्यालये असून त्यातील विद्यार्थ्यांची संख्या 22761 इतकी आहे.

16.3 प्रौढ शिक्षण कार्यक्रम (नवसाक्षर)

जिल्हयामध्ये साक्षरतेचा प्रसार व्हावा या उद्देशाने प्रौढ शिक्षणाचा कार्यक्रम राबविला जात होता. सन 2007-2008 वर्षात या कार्यक्रमांतर्गत जिल्हयातील 544 नवसाक्षर केंद्र असून क्षेत्रातील सर्व पुरीई, महिला, व बालकांचा नवसाक्षर केंद्रात समावेश करण्यात आला आहे. तसेच जिल्हयामध्ये 23 औद्योगिक प्रशिक्षण संस्था असून 5 डि. एड. संस्था आहेत.

17 आरोग्य सेवा

17.1

2009 अखेर जिल्हयात सार्वजनिक व अर्थसहाय्यित संस्थांचे एकूण 16 रुग्णालये, 19 दवाखाने, आणि 58 प्राथमिक स्वास्थ्य केंद्रे होती. वरील सर्व संस्थांमध्ये 1138 खाटांची सोय होती. यापैकी 552 खाटा महिलांसाठी होत्या. त्यामध्ये एकूण 393 डॉक्टर, आणि 669 परिचारीका आहेत. जिल्हयातील रुग्णालयात 13545 आंतररुग्ण आणि 358939 बाह्यरुग्णावर उपचार करण्यांत आले.

17.2 जन्म मृत्युचे प्रमाण

सन 2004 मध्ये जिल्हयात एकुण 42884 जन्म नोंदविल्या गेलेत. दर हजार लोकसंख्येमागे नोंदविलेल्या जन्माचे प्रमाण 20.70 होते. याच वर्षी मृत्युच्या एकुण नोंदीची संख्या 15816 होती. नोंदविलेल्या गेलेल्या एकुण मृत्युपैकी बालमृत्यु केवळ 441 होते. नोंदविलेल्या मृत्युचे दर हजारी प्रमाण 7.85 इतके आहे.

17.3 कुटुंब कल्याण कार्यक्रम

जिल्हयात 68 कुटुंब नियोजन केंद्रे आहेत. यापैकी 57 केंद्रे ग्रामीण भागात आहेत. सन 2008-2009 मध्ये 12880 व्यक्तींवर निर्बिजीकरणाची शस्त्रक्रिया करण्यांत आली. यात पुरुष 2746 असून स्त्रिया 10134 आहेत. याशिवाय तांबी पध्दती वापर करित असणा-या स्त्रियांची संख्या 27760 इतकी आहे.

18. कमजोर घटकाचे कल्याण

18.1

महाराष्ट्र शासनातर्फे जिल्हा वार्षिक योजनांतर्गत निरनिराळ्या उपक्रमांद्वारे कमजोर व दुर्बल घटकांना लाभ देण्याच्या दृष्टीने विविध योजना राबविण्यांत येतात. उदा. कृषि व संलग्न सेवा अंतर्गत 1) मागासवर्गीय नवबोधांना दारिद्र्य रेषेवर आणण्यासाठी विशेष सहाय्य योजना, 2) लहान सिमांतीक शेतकरी अनुसुचित जाती दुर्बल घटकांसाठी बदकाचे पिलाचे गटवाटप, 1) निविष्ण कार्यक्रम आदी/ अनुसुचित जाती / जमाती तसेच दुर्बल घटकातील कुटुंबांना प्रशिक्षण देण्याचा कार्यक्रम सहकारी विभागांतर्गत मागासवर्गीय व नवबोधांना व्याजाकरीता अर्थसहाय्य आदिवासी/ अनु. जाती/जमाती /नवबोधांना सहकारी साखर कारखान्याचे भाग खरेदीसाठी अर्थसहाय्य देणे. सामाजिक व सामुहिक सेवा विभागांतर्गत शैक्षणिक दृष्ट्या मागासलेल्या भागातील प्राथमीक शाळातील अनुसुचित जाती/जमातीच्या विद्यार्थ्यांना विशेष सवलती, आर्थिक दृष्ट्या मागासवर्गीय विद्यार्थ्यांना शैक्षणिक सवलती बिना अनुदानित शैक्षणिक संस्थेत शिकणा-या आर्थिक दृष्ट्या मागासलेल्या विद्यार्थ्यांना शैक्षणिक सवलती/ दुर्बल घटकातील मुलींना शाळेत नियमित येण्यासाठी उपस्थिती भत्ता देणे. मागासवर्गीयांचे कल्याण या विभागांतर्गत 1) मागास विद्यार्थ्यांना शिक्षण शुल्क व परिक्षा शुल्क देणे 2) औद्योगिक प्रशिक्षण संस्थेतील मागासवर्गीय विद्यार्थ्यांना विद्या वेतन देणे. 3) विमुक्त जाती व भटक्या जमातीकरीता भारत सरकार शिष्यवृत्ती 4) मुला/मुलींसाठी शासकिय वसतीगृह उघडणे व त्याची व्यवस्था राखणे 5) मागासवर्गीयांच्या वस्तीगृहांना सहाय्य 6) मागास वर्गीयांना मंगलूरी कौले जि.आय. शिट्स बदलविण्यासाठी व्यक्तिगत आर्थिक सहाय्य 7) अनुसुचित जाती/ जमातीतील वैद्यकिय अभियांत्रिकी विद्यार्थ्यांना पुस्तक पेटी तसेच समाजकल्याण विभागांतर्गत देखील ब-याच योजना राबविण्यांत येतात. ।

18.2 विशेष घटक योजना

मा. पंतप्रधानाच्या 20 सूत्री कार्यक्रमांतर्गत कलम 11 (अ) मध्ये अनुसुचित जातीच्या कुटुंबांना लाभ देण्याच्या दृष्टीने विशेष घटक योजनेंतर्गत व्यक्तिगत लाभाच्या योजना राबविण्यांत येत असून यावर सन 2005-2006 या वर्षात 2050 भौतिक उद्दिष्ट साध्य झाले आहे. महाराष्ट्र शासनाच्या समाजकल्याण विभागाद्वारे जिल्हयातील विविध विकासाच्या शिर्षांतर्गत ज्या योजना राबविण्यांत येतात. त्याद्वारे मागासवर्गीय आणि नवबोध यांच्या आर्थिक विकासाकरीता जिल्हयाच्या योजनेत वेगळी तरतुद करण्यांत येते. व त्यातून प्रामुख्याने कृषि व संलग्न सेवा, ग्रामीण विकासासाठी विशेष कार्यक्रम, विद्युत विकास सामाजिक व सामुहिक सेवा, मागासवर्गीयांचे कल्याण आणि कामगार व कामगार कल्याण इत्यादी योजनांवर सन 2008-09 मध्ये रु 2590.36 लक्ष खर्च करण्यांत आला.

18.3 एकात्मिक ग्रामीण विकास

जिल्हयातील दारिद्र्य रेषेखाली जीवन जगणा-या कुटुंबांना आर्थिक सहाय्य देवून त्यांचे राहणीमान उंचविण्याकरीता एकात्मिक ग्रामीण विकास योजना राबविण्याचे केंद्र शासनाचे धोरणानुसार 20 कलमी कार्यक्रमाचे महत्त्वाचे म्हणून कलम 1(अ) अंतर्गत योजना राबविण्यांत येते. चंद्रपूर जिल्हयातील दारिद्र्य रेषेखाली जीवन जगणा-या कुटुंबांची गणना सन 1994 मध्ये घेण्यात आली. या योजनेंतर्गत दारिद्र्य रेषेखाली कुटुंबांना राष्ट्रीयकृत व ग्रामीण बँकाकडून कर्ज रुपाने मदत मिळवून देवून व त्यासाठी शासनाकडून अर्थसहाय्य उपलब्ध करून त्याद्वारे आर्थिक परिस्थिती सुधारण्यास हातभार लावणे हा या कार्यक्रमाचा मुख्य उद्देश होता. परंतु शासनाने सन 99-2000 या वर्षापासून सदरची योजना बंद करून सुवर्ण जयंती ग्रामीण स्वरोजगार योजना नव्याने सुरु केली असून या योजनेंतर्गत 2008-2008 या वर्षात 3358 लाभाध्यांना 186.53 लक्ष रुपये अर्थसहाय्य म्हणून खर्च करण्यांत आलेला आहे.

19. संकिर्ण

19.1 स्थानिक स्वराज्य संस्था

जिल्हयात चंद्रपूर येथे जिल्हा परिषदेचे मुख्य कार्यालय असून सर्व 15 तालुक्यात पंचायत समिती कार्यालये आहेत. जिल्हा परिषदेचे सन 2008-2009 वर्षाचे प्रत्यक्ष उत्पन्न 711.09 कोटी रुपये होते. तर अखेरची शिल्लक सोडून 612.36 कोटी रुपये एकुण खर्च झाला. उत्पन्नाच्या तुलनेत 86.12 टक्के खर्च झाल्याचे निदर्शनास येते.

मार्च 2009 अखेर जिल्हयात 847 ग्रामपंचायती व गटग्रामपंचायती होत्या. या सर्वांचा एकत्रित विचार केला असता प्रत्यक्ष उत्पन्न 37.58 कोटी रुपये तर अखेरची शिल्लक वगळता एकुण खर्च 20.21 कोटी रुपये झाला. गेल्या वर्षी पेक्षा उत्पन्नात 2.98 टक्के वाढ आणि खर्चात 1.70 टक्के वाढ झालेली आहे.

जिल्हयात चंद्रपूर, बल्लारपूर, वरोरा, राजुरा, मुल, व ब्रम्हपूरी, भद्रावती अशा सात ठिकाणी नगरपरिषदा आहेत. या सर्वांपासून मार्च 2009 अखेर प्रत्यक्ष उत्पन्न 171.99 कोटी रुपये आणि अखेरची शिल्लक वगळता 136.17 कोटी रुपये खर्च झाला.

19.2 जमीन महसुल

जिल्हयात 2008-2009 वर्षी एकत्रित जमीन महसुलाची मागणी 91170 हजार रुपये होती. दुष्काळ, टंचाई, टंचाई सदृश्य परिस्थिती व पुरामुळे जिल्हयात एकुण 477 ग्रस्त गावे घोषित करण्यांत आली होती. वसुलीस पात्र जमीन महसुल 90970 हजार रुपये होता. तर प्रत्यक्ष वसुली 81596 हजार रुपये झाली. जमीन महसुल खातेदारांची संख्या 282622 इतकी आहे.

19.3 वाचनालये, वृत्तपत्रे व नियतकालिके

जिल्हा मुख्यालयी शासकिय ग्रंथालयाची सोय आहे. तसेच जिल्हयात निरनिराळ्या संस्थांद्वारे सार्वजनिक वाचनालये चालविली जातात.

मार्च 2009 अखेर जिल्हयात 53 मुद्रणालये होती. त्यापैकी सर्वांत जास्त म्हणजे 15 मुद्रणालये चंद्रपूर तालुक्यात होती. तसेच जिल्हयात या वर्षात एकुण 18 दैनिके, 129 साप्ताहिके व 1 पाक्षिक 1 मासिक 1 वार्षिक प्रकाशित करण्यांत आली आहेत.

19.4 पोलीस आस्थापना

मार्च 2009 रोजी जिल्हयामध्ये 25 पोलीस ठाणे व 19 आऊट पोस्ट होती. तसेच जिल्हयातील पोलीस दलांची एकुण संख्या 2902 होती. पोलीस दलांचा एकुण खर्च 4680 लाख रुपये करण्यांत आला.

19.5 करमणुक

जिल्हयामध्ये 31 मार्च 2009 रोजी 13 कायमस्वरुपी चित्रपटगृहे होती. यापैकी 46.15 टक्के चित्रपट गृहे चंद्रपूर तालुक्यात होती. जिल्हयातील सर्वच चित्रपटगृहे व सरकारमान्य व्हिडीओ केंद्रापासून 2008-2009 वर्षात शासनास 223.05 लाख रुपये उत्पन्न मिळाले. यात गेल्या वर्षी पेक्षा 99.55 टक्क्याने वाढ झाली.

19.6 आकाशवाणी

6 डिसेंबर 1992 ला जिल्हयात आकाशवाणी केंद्र सुरू झाले आहे.

या शिवाय जिल्हयात ताडोबा येथे राष्ट्रीय उद्यान असून हे प्रेक्षणीय स्थळ व वन्य पशूपक्षी बघण्याकरिता येणा-या पर्यटकांच्या सोयीसाठी या ठिकाणी शासनातर्फे विश्रामगृहे तसेच उपहारगृहे इत्यादीची सोय करण्यांत आली आहे.

जिल्हा सामाजिक व आर्थिक समालोचन मार्च 2009				
दृष्टिक्षेपात चंद्रपूर जिल्हा				
अ.क्र.	बाब	परिमाण	जिल्हा-चंद्रपूर	महाराष्ट्र
1	2	3	4	5
एक	प्राकृतिक रचना			
1	भौगोलिक स्थान			
	1.1 उत्तर अक्षांश	अंश	18.4 ते 20.5	16.4-22.1
	1.2 पूर्व रेखांश	अंश	78.5 ते 80.6	72.6-80.9
	1.3 क्षेत्रफळ	हजार चौ.कि.मी.	11	308
2	प्रशासकीय रचना			
	2.1 तालुके	संख्या	15	358
	2.2 शहरे	संख्या	14	378 #
	2.3 एकूण गावे	संख्या	1791	43711
	2.4 पैकी निर्जन गावे	संख्या	349	2616
दोन	स्थानिक स्वराज्य संस्था			
1	महानगरपालिका	संख्या	0	22
2	नगरपरिषदा	संख्या	7	225
3	कटकमंडळे	संख्या	0	7
4	पंचायत समित्या	संख्या	15	351
5	ग्रामपंचायती	संख्या	847	27920
तीन	लोकसंख्या (2001)			
1	ग्रामीण	हजार	1406	55778
2	नागरी	हजार	665	41101
3	एकूण	हजार	2071	96879
4	पुरुष	हजार	1063	50401
5	स्त्रिया	हजार	1008	46478
6	स्त्रिया प्रति हजार पुरुष	संख्या	948	922
7	अनुसूचित जातींची लोकसंख्या	हजार	296	9882
	7.1 एकूण लोकसंख्येशी प्रमाण	टक्के	14.30	10.2
8	अनुसूचित जमातींची लोकसंख्या	हजार	375	8577
	8.1 एकूण लोकसंख्येशी प्रमाण	टक्के	18.10	8.9

जिल्हा सामाजिक व आर्थिक समालोचन मार्च 2009				
दृष्टिक्षेपात चंद्रपूर जिल्हा				
अ.क्र.	बाब	परिमाण	जिल्हा-चंद्रपूर	महाराष्ट्र
1	2	3	4	5
9	घनता (लोकसंख्या प्रति चौ.कि.मी.)	संख्या	181	315
	# गणना शहरांसह			
10	साक्षरतेचे प्रमाण			
	10.1 ग्रामीण	टक्के	67.40	70.4
	10.2 नागरी	टक्के	84.40	85.5
	10.3 एकूण	टक्के	73.00	76.9
	10.4 पुरुष	टक्के	82.90	86.0
	10.5 स्त्रिया	टक्के	62.90	67.0
	10.6 साक्षरतेमध्ये जिल्ह्याचा राज्यात क्रमांक	क्रम संख्या	उ.ना	दुसरा
11	दरिद्र रेषेखालील ग्रामीण कुटुंबे (2002)	लाख	2.00	45.03
खार	जिल्हा उत्पादक अंदाज			
1	घालू किंमतीनुसार (1999-00 च्या मालिकेप्रमाणे)			
	1.1 एकूण उत्पाद (स्थूल) (2007-08)	कोटी रु.	1024827	590995
	1.2 दरडोई उत्पाद (स्थूल)(2007-08)	रुपये	45146	55068
	1.3 एकूण उत्पाद(निव्वळ)(2007-08)	कोटी रु.	872355	504951
	1.4 दरडोई उत्पाद(निव्वळ)(2007-08)	रुपये	38429	47051
2	स्थिर किंमतीनुसार (1999-2000 च्या मालिकेप्रमाणे)			
	2.1 एकूण उत्पाद (स्थूल) (2006-07)	कोटी रु.	746559	416248
	2.2 दरडोई उत्पाद (स्थूल) (2006-07)	रुपये	32888	38725
	2.3 एकूण उत्पाद(निव्वळ)(2006-07)	कोटी रु.	639836	357402
	2.4 दरडोई उत्पाद(निव्वळ)(2007-08)	रुपये	28186	33302
खार	फुडि (2007-08 अस्थावी)			
1	भौगोलिक क्षेत्र	हजार हेक्टर	1092	30758

जिल्हा सामाजिक व आर्थिक समालोचन मार्च 2009				
दृष्टिकोपात चंद्रपूर जिल्हा				
अ.क्र.	बाब	परिमाण	जिल्हा-चंद्रपूर	महाराष्ट्र
1	2	3	4	5
2	जंगलव्याप्त क्षेत्र	हजार हेक्टर	352	5213
3	जंगलव्याप्त क्षेत्राचे भौगोलिक क्षेत्रासी प्रमाण	टक्के	32.23	16.94
4	शेतोला उपलब्ध नसलेली जमीन			
	4.1 निगर- शेतो वापराखालील	हजार हेक्टर	92	1412
	4.2 पडोत आणि लागवडीलायक नसलेली	हजार हेक्टर	24	1720
	4.3 एकूण (4.1 + 4.2)	हजार हेक्टर	116	3132
5	पडोत जमिनीव्यतिरिक्त लागवड न केलेली इतर जमीन			
	5.1 कसयम गुरेवरण व इतर	हजार हेक्टर	0	1252
	5.2 झाडे-झुडपांखालील	हजार हेक्टर	0	249
	5.3 लागवडीलायक परंतु पडोत	हजार हेक्टर	79	915
6	पडोत जमीन			
	6.1 चालू पड	हजार हेक्टर	89	1323
	6.2 इतर पड	हजार हेक्टर	42	1196
7	पिकखालील क्षेत्र (2007-08)			
	7.1 पिकखालील निव्वळ क्षेत्र	हजार हेक्टर	412	17478
	7.2 दुसोटा क्षेत्र	हजार हेक्टर	99	5009
	7.3 एकूण पिकखालील क्षेत्र	हजार हेक्टर	523	22487
8	ओलिता खालील क्षेत्र (2007-08)			
	8.1 निव्वळ ओलिता क्षेत्र	हजार हेक्टर	107	3246
	8.2 एकूण ओलिता क्षेत्र	हजार हेक्टर	118	3958
9	महत्वाच्या पिकखालील क्षेत्र			
	9.1 तुणधान्ये	हजार हेक्टर	238	9146
	9.2 कडधान्ये	हजार हेक्टर	72	4057
	9.3 तेलाबिया	हजार हेक्टर	135	3824
	9.4 ऊस	हजार हेक्टर	0.048	N.A.
	9.5 कापूस	हजार हेक्टर	61	3195
10	पर्जन्य (सरासरी) 2008	मि.मी.	1417.5	N.A.
11	जमीन बाह्यी धारण संख्या (1995-96) (1990-91)			
	11.1 क्षेत्र 2 हेक्टरपेक्षा कमी	हजार	112	6693
	11.2 क्षेत्र 2 ते 10 हेक्टर	हजार	87	11308
	11.3 क्षेत्र 10 हेक्टरपेक्षा जास्त	हजार	5	1879

जिल्हा सामाजिक व आर्थिक समालोचन मार्च 2009				
दृष्टिकोपात चंद्रपूर जिल्हा				
अ.क्र.	बाब	परिमाण	जिल्हा-चंद्रपूर	महाराष्ट्र
1	2	3	4	5
सहा	जलसिंचन पूर्ण झालेले पाटबंधारे प्रकल्प व त्यांखालील लाभक्षेत्र			
1	मोठे पाटबंधारे प्रकल्प	संख्या	0	77
	1.1 लाभक्षेत्र	हजार हेक्टर	0	2518
2	मध्यम पाटबंधारे प्रकल्प	संख्या	9	244
	2.1 लाभक्षेत्र	हजार हेक्टर	100	782
3	लघु पाटबंधारे प्रकल्प (राज्यक्षेत्र)	संख्या	0	2930
	3.1 लाभक्षेत्र	हजार हेक्टर	100	1186
4	सिंचन विहिरीखाली भिजणारे क्षेत्र	हजार हेक्टर	75	868
	*अंदाजित, ** सिंचन स्थितीदर्शक अहवाल 2007-08			
सात	पशुसंवर्धन (पशुगणना 2003)(स्थायी)			
1	एकूण पशुधन	हजार	998	37058
2	गो जातीय	हजार	597	16738
3	महिषवर्गीय	हजार	90	6084
4	मेंढ्या व शेळ्या	हजार	289	13624
5	कोंबड्या व बदके	हजार	629	34596
आठ	सहकार क्षेत्र (2007-08)			
1	सहकारी संस्था	संख्या	2157	205753
2	प्राथमिक कृषि सहकारी पतसंस्था	संख्या	498	21238
	2.1 समासद संख्या	हजार	182	12438
	2.2 दिलेली कर्जे	कोटी रु.	42	582825
	2.2 येणे कर्जे	कोटी रु.	47.00	819490
3	सहकारी दुग्धसंस्था	संख्या	242	30075

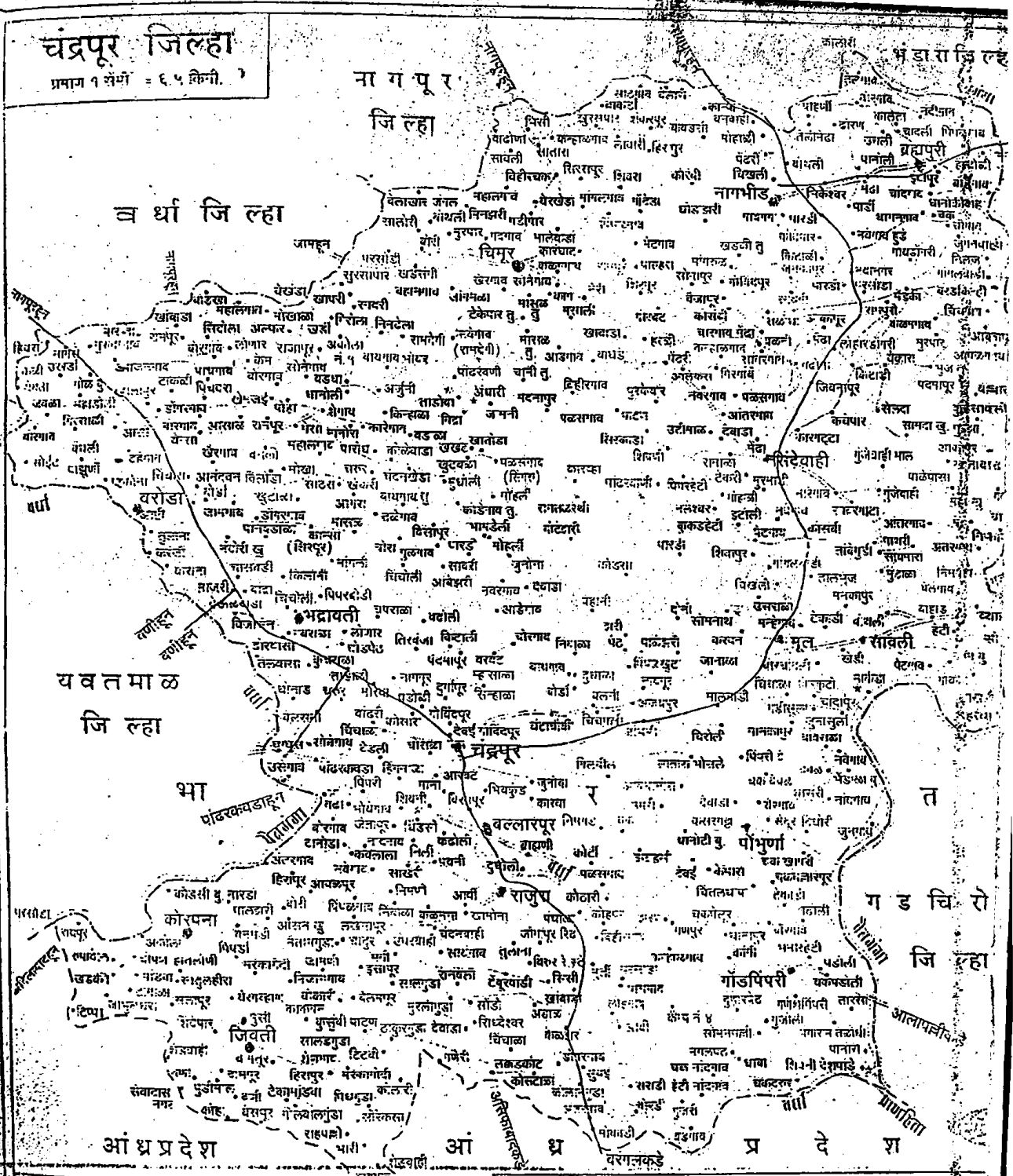
जिल्हा सामाजिक व आर्थिक समालोचन मार्च 2009				
दुधिसोपात चंद्रपूर जिल्हा				
क्र.क्र.	बाब	परिमाण	जिल्हा-चंद्रपूर	महाराष्ट्र
1	2	3	4	5
वक्र	वक्र			
1	विद्युतीकरण झालेली गावे	संख्या	1292	36312
2	वीन पुरवठा केलेले कुडी पंप संघ	हजार	25	289
3	विनेच वार (2007-08)	दशलक्ष कि.वॅ.तास	62084	
	3.1 घरगुती	दशलक्ष कि.वॅ.तास	216.14	15553
	3.2 व्यापारिक	दशलक्ष कि.वॅ.तास	36.06	6661
	3.3 औद्योगिक	दशलक्ष कि.वॅ.तास	962.22	30323
	3.4 कृषि	दशलक्ष कि.वॅ.तास	56.47	12676
	3.5 इतर	दशलक्ष कि.वॅ.तास	31.48	4625
	3.6 एकूण (3.1 ते 3.5)	दशलक्ष कि.वॅ.तास	1302.38	69838
	*** महाविदारण, मझ. राज्य विद्युत विदारण कॅ मर्या. मुंबई			
रस्त	परिवहन व सव्यवसाय (2008 अखेर)			
1	रस्ते मार्गांचो एकूण लांबी	कि.मी.	381	5917
2	रस्त्यांनी जोडलेली गावे			
	2.1 बारमडो	संख्या	1455	38483
	2.2 इंगामो	संख्या	17	1397
3	रस्त्यांचो लांबी (पुर्वोक्त) (2008 अखेर)			
	3.1 राष्ट्रीय महामार्ग	कि.मी.	48	4367
	3.2 राज्य महामार्ग	कि.मी.	974	33800
	3.3 प्रमुख निल्लामार्ग	कि.मी.	1529	49393
	3.4 इतर निल्लामार्ग	कि.मी.	1721	45886
	3.5 ग्रामीण रस्ते	कि.मी.	3584	102149
	3.6 एकूण (3.1 ते 3.5)	कि.मी.	7856	235595
अडवत	नॅदणीकृत करखाने व सॅवणार (2007-08)			
1	नॅदणीकृत करखाने	संख्या	231	36863

जिल्हा सामाजिक व आर्थिक समालोचन मार्च 2009					
दुष्टिक्षेपात चंद्रपूर जिल्हा					
अ.क्र.	वर्ग	परिमाण	जिल्हा-चंद्रपूर	महाराष्ट्र	
1	2	3	4	5	6
2	नोंदणीकृत घालू कारखाने	संख्या	209	30831	
	(त्यांतील कामगार)	संख्या	15966	1376000	
3	साखर कारखाने	संख्या	0	201	
	(साखरेचे उत्पादन)	हजार मे. टन	0	90976	
4	सहकारी सूत गिरण्या	संख्या	0	122	
कार्य	कर्मचारी गणना (1 जुलै 2007 रोजी भरलेली घरे)				
1	शासकीय	हजार	13	581	
2	जिल्हा परिषद	हजार	13	457	
3	नगर परिषदा	हजार	2	52	
4	महानगरपालिका	हजार	0	112	
	* महाराष्ट्राची आर्थिक आकडेवारी 2006				
क्षेत्र	शिक्षण क्षेत्र (2008-09 अंदाजित)				
1	प्राथमिक शिक्षण				
	1.1 एकूण शाळा	संख्या	1817	72053	
	1.2 विद्यार्थी	हजार	208	11392	
	1.3 शिक्षक	हजार	8	342	
	1.4 प्रति शिक्षक विद्यार्थी	संख्या	26	133	
2	माध्यमिक शिक्षण व उच्च शिक्षण				
	2.1 एकूण शाळा	संख्या	543	20339	
	2.2 विद्यार्थी	हजार	175	11484	
	2.3 शिक्षक	हजार	5	302	
	2.4 प्रति शिक्षक विद्यार्थी	संख्या	30	38	
3	महाविद्यालय				
	3.1 संस्था	संख्या	84	2618	
	3.2 एकूण विद्यार्थी	हजार	29	1382	
4	तांत्रिक व व्यवसाय शिक्षण (2007-08)				
	4.1 व्यवसाय पदवी शिक्षण संस्था	संख्या	2	687	

जिल्हा सामाजिक व आर्थिक समालोचन मार्च 2009				
दृष्टिक्षेपात चंद्रपूर जिल्हा				
अ.क्र.	बाब	परिमाण	जिल्हा-चंद्रपूर	महाराष्ट्र
1	2	3	4	5
	(प्रवेश क्षमता)	संख्या	658	79778
	4.2 व्यवसाय पदविका शिक्षण संस्था	संख्या	3	689
	(प्रवेश क्षमता)	संख्या	1100	91203
	4.3 शासकीय औद्योगिक प्रशिक्षण संस्था	संख्या	23	407
	(प्रवेश क्षमता)	संख्या	2672	71497
	4.4 अशासकीय औद्योगिक प्रशिक्षण संस्था	संख्या	7	210
	(प्रवेश क्षमता)	संख्या	384	24426
घोदा	सार्वजनिक आरोग्य (2007)			
1	रुग्णालये	संख्या	16	1099
2	दवाखाने	संख्या	19	2072
3	प्राथमिक आरोग्य केंद्रे	संख्या	58	1818
4	प्राथमिक आरोग्य उपकेंद्रे	संख्या	339	N.A.
5	प्राथमिक आरोग्य पथके	संख्या	8	177
पंधरा	आदिवासी कल्याणकारी योजना			
1	आदिवासी आग्रमहाळ	संख्या	61	1105
	(त्पांतील विद्यार्थी)	संख्या	18910	418815
सोळा	मागासवर्गीयांसाठी कल्याणकारी योजना (2007-08)			
1	मागासवर्गीयांसाठी वसतिगृहे	संख्या	96	271
	(त्पांतील विद्यार्थी)	संख्या	4251	22668
सतरा	सार्वजनिक वितरण व्यवस्था			
1	रास्त पायाची दुकाने	संख्या	1479	50083
2	पुरविलेला एकूण साठ			
	2.1 गहू	हजार टन	903	1294
	2.2 तांदूळ	हजार टन	2473	1128
3	शासकीय गोदामे	संख्या	23	973
	(साठवण क्षमता)	हजार टन	14	584.41

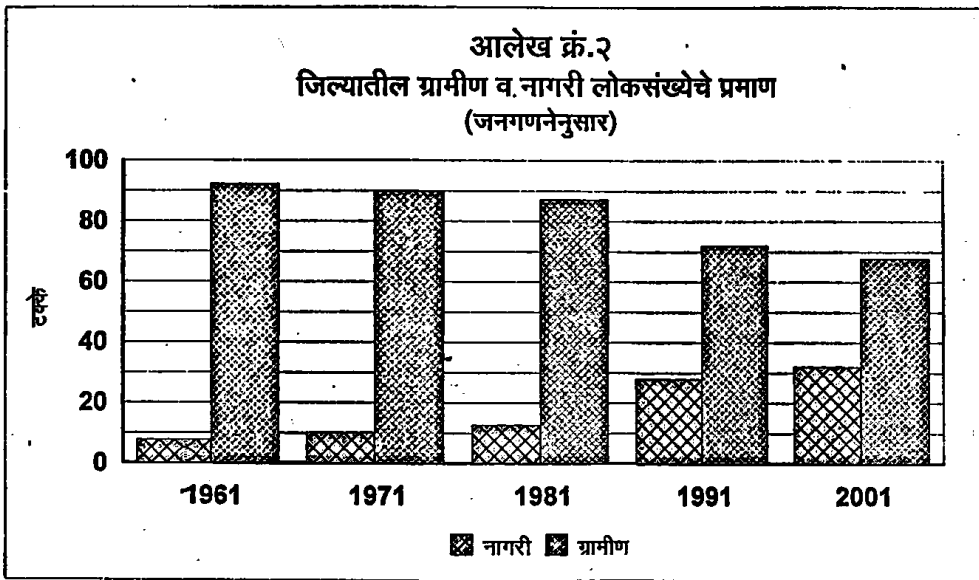
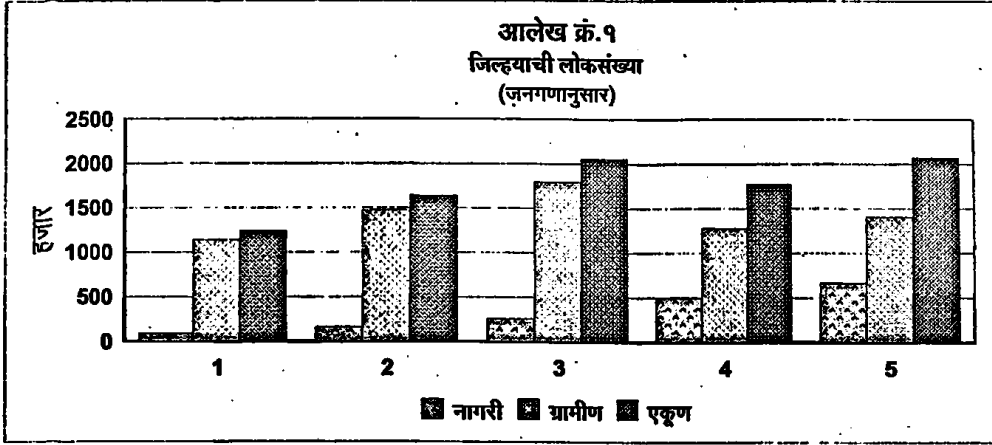
चंद्रपूर जिल्हा

प्रमाण १ सेंमी = ६.५ किमी.

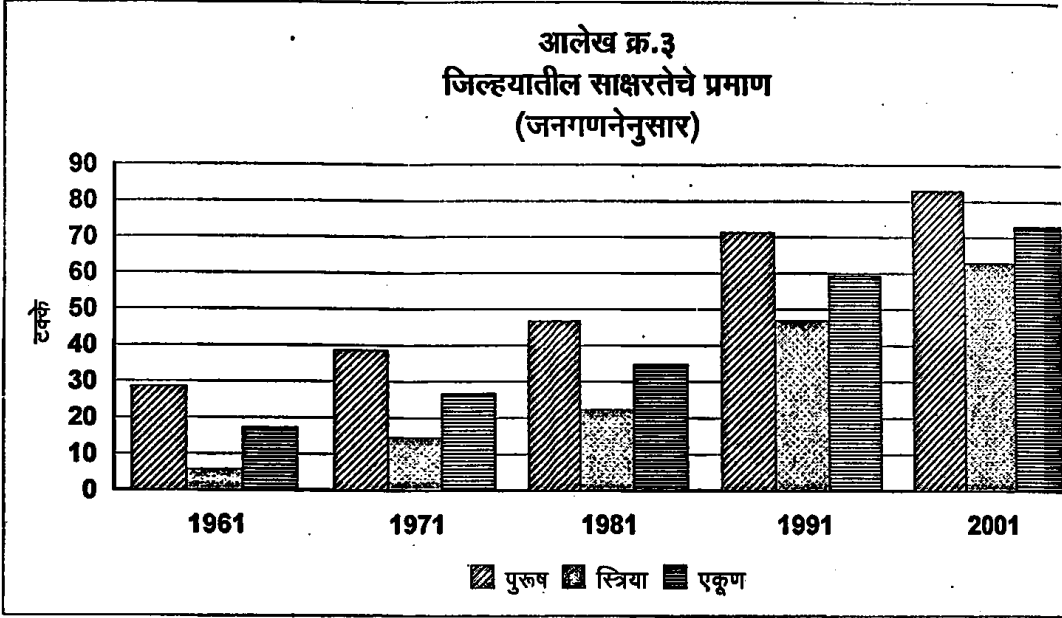


क्षेत्रफळ	: ११,४४३ चौ. किमी
लोकसंख्या	: २०,७७,९०९
लोकसंख्येची घनता	: १८२ प्रति चौ. किमी.
हवामान	: उष्ण व फारडे, पावसाळ्यात दमट व उन्हाळ्यात जास्त गरम.
मजबूतमान	: १४० सेंमी.
नद्या	: वर्धा, पैनगा, वैनगा, इर्द, अंधारी, मूल.
पर्यट	: पेरजाण्ड व चांदूरगडचे डोंगर, चिमूर, व मूल टेकड्या.

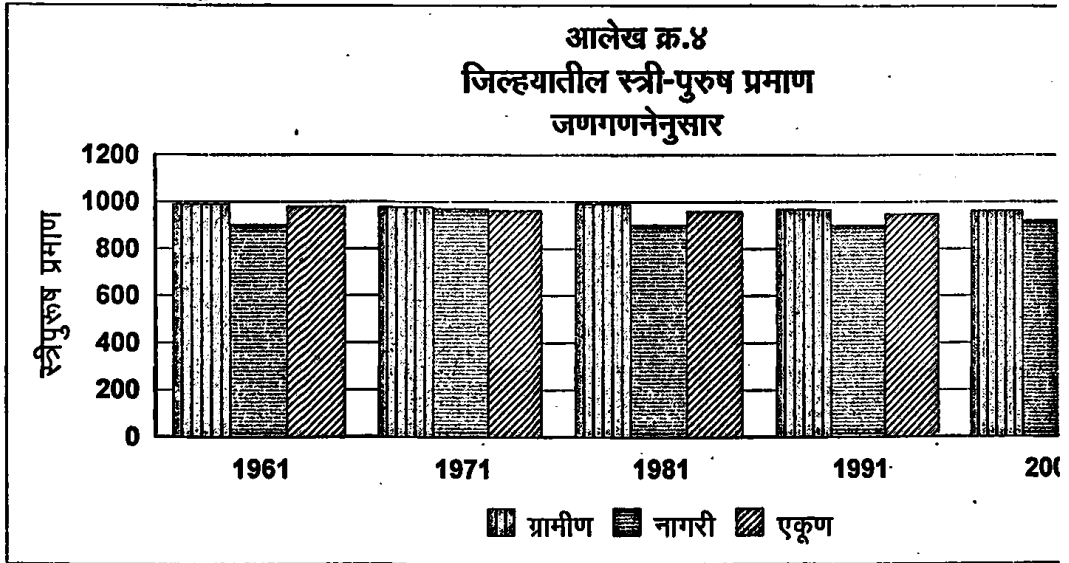
औद्योगिक ठिकाणे	: बल्लारपूर, दुर्गापूर, धुधुरा, चिगुर, भद्रावती, बरोडा, ब्रह्मपुरी, सिंदेवाही, मूल, नवरगाव, राजुर, रारती, गोंडपिपरी.
ऐतिहासिक ठिकाणे	: चंद्रपूर, चिमूर
प्रेक्षणीय ठिकाणे	: ताडोबा व अंधार, सोमनाथ, विजासन टेकडी, साततहिणी टेकड्या.
धार्मिक ठिकाणे	: चंद्रपूर, चिमूर, भद्रावती, नागभीड, सोमनाथ, सास्ती, शिंदी, किल्ले
तालुके (१५)	: कोरपना, गोंडपिपरी, चिमूर, चंद्रपूर, जिवती, नागभीड, पोभुर्णा, ब्रह्मपुरी, भद्रावती, मूल, राजुरा, बरोडा, सावली, सिंदेवाही.



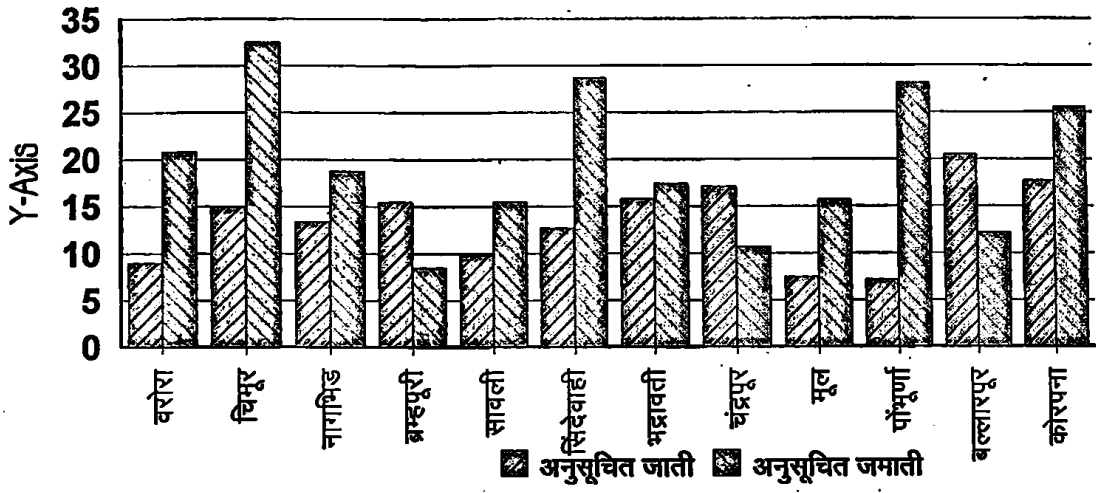
आलेख क्र.३
जिल्हयातील साक्षरतेचे प्रमाण
(जनगणनेनुसार)



आलेख क्र.४
जिल्हयातील स्त्री-पुरुष प्रमाण
जनगणनेनुसार



आलेख क्र.५
जिल्हयातील अनुसूचित जाती/जमातीच्या लोकसंख्येची तहसीलनिहाय टक्के
(जनगणना-२००१ नुसार)



भाग - २

सांख्यिकी

तकते

मार्च - २००९

जिल्हा : चंद्रपूर

S. DHANAWAR

तक्ता क्रमांक - 1.1
निवडक निर्देशक

जिल्हा - चंद्रपूर

संदर्भ कालावधी- 1970 ते 2008

अनु.	बाब	परिमाण								
			1970-71	1980-81	1990-91	2000-01	2005-06	2006-07	2007-08	2008-09
(1)	(2)	(3)	(5)	(6)	(7)	(8)	(9)	(10)	(11)	(12)
एक	क्षेत्रफळ व लोकसंख्या :						2001	2001	2001	2001
1	क्षेत्रफळ	चौ.कि.मी.	25641	25923	11443	11443	11443	11443	11443	11443
2	गावे	संख्या	2840	2978	1792	1791	1791	1791	1791	1791
3	शाहरे	संख्या	7	8	12	15	15	14	14	14
4	एकूण लोकसंख्या	हजार	1640	2055	1772	2071	2071	2071	2071	2071
5	शाहरी लोकसंख्येचे प्रमाण	टक्के	10.19	12.73	28.04	32.11	32.11	32.11	32.11	32.11
6	घनता (लोकसंख्या प्रति चौ.कि.मी.)	संख्या	64	64	166	181	181	181	181	181
7	स्त्रिया प्रतिएक हजार पुरुष	संख्या	963	959	948	948	948	948	948	948
दोन	साक्षरतेचे प्रमाण		1971	1981	1991	2001	2001	2001	2001	2001
1	पुरुष	टक्के	38.6	46.7	71.3	82.9	82.9	82.9	89.9	89.9
2	स्त्रिया	टक्के	14.5	22.2	46.8	62.9	62.9	62.9	75.4	75.4
3	एकूण	टक्के	27.7	34.7	59.4	73.0	73.0	73.0	82.65	82.65
4	ग्रामीण	टक्के	21.3	31.3	53.0	67.4	67.4	67.4	72.1	72.1
5	नागरी	टक्के	49.7	58.1	75.7	84.4	84.4	84.4	85.2	85.2
तीन	स्थानिक स्वराज्य संस्था									
1	महानगरपालिका	संख्या	0	0	0	0	0	0	0	0
2	नगरपरिषदा	संख्या	5	5	6	7	7	7	7	7
3	कटक मंडळे	संख्या	0	0	0	0	0	0	0	0
4	पंचायत समित्या	संख्या	18	18	10	12	14	15	15	15
5	ग्राम पंचायती	संख्या	1182	1240	811	840	846	846	846	847
चार	क्षेत्रवार जिल्हा व दरडोई उत्पन्न (घालू किंमतीनुसार)						(2004-05)	(2005-06)	(2006-07)	(2007-08)
1	निव्वळ जिल्हा उत्पन्न	कोटी रु	उ.ना.	उ.ना.	उ.ना.	उ.ना.	6117	6805	8243	8724
2	निव्वळ दरडोई उत्पन्न	रुपये	उ.ना.	उ.ना.	उ.ना.	उ.ना.	28057	30788	36794	38429
3	राज्याच्या उत्पन्नात जिल्हाचा हिस्सा	टक्के	उ.ना.	उ.ना.	उ.ना.	उ.ना.	1.76	1.76	1.89	1.73
पाच	कृषी						2003-04	2005-06	2006-07	
1	जंगलव्याप्त क्षेत्र	हॅक्टर	14480	3660	3760	3519	3852	4080	3519	3519
2	लागवडीलायक क्षेत्र	—	7960	5610	5650	5411	5958	5649	5411	5411

तक्ता क्रमांक - 1.1

निवडक निर्वेशक

जिल्हा - चंद्रपूर

संदर्भ कालावधी- 1970 ते 2008

अनु.	बाब	परिमाण								
			1970-71	1980-81	1990-91	2000-01	2005-06	2006-07	2007-08	2008-09
(1)	(2)	(3)	(5)	(6)	(7)	(8)	(9)	(10)	(11)	(12)
3	पिकांखालील एकूण क्षेत्र	हॅक्टर	7020	5190	5140	5121	4893	5045	5121	5235
3.1	तणधान्ये	--"	0	0	0	2285	3129	2189	2285	2387
3.2	कडधान्ये	--"	0	0	0	728	0	683	7277	7213
3.3	तेलविविध	--"	0	0	2	1398	2	1257	1348	1347
3.4	ऊस	--"	0	0	0	1	1	0	0.61	0.48
3.5	कन्नपूस	--"	410	380	680	557	669	648	557	615
4	पिकांखालील निव्वळ क्षेत्र	--"	0	0	0	4129	4546	4577	4129	4129
5	दुसोटा क्षेत्राचे निव्वळ पेरलेल्या क्षेत्राची प्रमाण	टक्के	8.58	5.86	8.18	24.02	7.65	10.21	24.02	24.02
6	सिंचनाखालील स्थूल क्षेत्र	हॅक्टर	109	89	91	1183	2967	1593	1183	1183
7	सिंचनाखालील स्थूल क्षेत्राचे एकूण पिकांखालील स्थूल क्षेत्राची प्रमाण	टक्के	15	16	18	23.10	30.64	31.59	23.1	23.1
8	निव्वळ सिंचन क्षेत्र	हॅक्टर	1080	830	800	1069	1054	1450	1069	1069
9	कालव्याहारे सिंचित क्षेत्र	--"	190	860	770	315	901	1274	315	315
10	विहिरीद्वारे सिंचित क्षेत्र	--"	10	20	30	754	153	176	754	754
11	इतर साधनांनी सिंचित क्षेत्र	--"	880	उ.ना.	उ.ना.	उ.ना.	उ.ना.	उ.ना.	उ.ना.	उ.ना.
सहज: कृषि अचारे (कृषि गणना) 2003										
1	सहकडी नांगर	हजार	190	208	126	97	99	98	98	98
2	लोखंडी नांगर	हजार	2	2	10	17	19	15	15	15
3	बैलागाड्या	हजार	82	91	65	71	71	68	67	67
4	ट्रॅक्टर	हजार	0	0	1	1	1	1	1	1
5	सिंचनाकरिता तैलावर चालणारे पंप	हजार	6	21	30	55	56	10	9	9
6	सिंचनाकरिता विद्युत्पंप	हजार	4	21	32	52	54	10	10	10
7	उसाचे फरक	हजार	0	0	0	0	0	0	0	0
7.1	सहकडी चालणारे	हजार	7	43	11	6	5	0	0	0
7.2	बैलाच्या मदतीने	हजार	217	164	76	32	37	0	0.9	0.9

तक्ता क्रमांक - 1.1

निवडक निर्देशक

जिल्हा - चंद्रपूर

संदर्भ कालावधी- 1970 ते 2008

अनु.	बाब	परिमाण	वर्ष							
			1970-71	1980-81	1990-91	2000-01	2005-06	2006-07	2007-08	2008-09
(1)	(2)	(3)	(5)	(6)	(7)	(8)	(9)	(10)	(11)	(12)
	पशुधन (पशुगणना)		1977	1982	1987	1997	2003	2003	2003	2003
1	एकूण पशुधन	हजार	1441	1566	1183	1123	898	898	998	998
2	दुभत्या गायी	—	72	61	75	73	63	63	59	59
3	दुभत्या म्हशी	—	18	19	22	29	25	25	28	28
4	शोक्या व मेंढ्या	—	195	213	323	290	300	300	289	289
5	कोंबड्या व तत्सम पक्षी	—	409	1131	649	960	636	636	629	629
आठ	मत्स्य व्यवसाय									
1	एकूण मत्स्य उत्पादन	मे. टन	उ.ना.	उ.ना.	4533	9206	14419	14306	15940	15600
2	मच्छीमार सहकारी संस्था	संख्या	उ.ना.	उ.ना.	107	135	143	143	143	151
3	संस्थातील समासद	संख्या	उ.ना.	उ.ना.	उ.ना.	उ.ना.	21024	21024	21024	21553
नऊ	सहकार क्षेत्र									
1			संस्था							
1.1	कृषि पतसंस्था	संख्या	1209	767	587	572	566	566	566	566
1.2	विंगर कृषि पतसंस्था	संख्या	143	242	194	249	346	349	345	351
1.3	उत्पादक संस्था	संख्या	299	349	521	488	582	462	371	989
1.4	पणन संस्था	संख्या	उ.ना.	उ.ना.	उ.ना.	उ.ना.	31	31	31	13
1.5	सामाजिक सेवा संस्था	संख्या	0	0	0	228	435	634	797	238
2			सभासद							
2.1	कृषि पतसंस्था	संख्या	109000	199000	123000	240000	262451	265845	227269	251435
2.2	विंगर कृषि पतसंस्था	संख्या	21000	22000	31000	124000	255073	42138	43435	44185
2.3	उत्पादक संस्था	संख्या	25000	39000	105000	66000	72003	37794	41727	42144
2.4	पणन संस्था	संख्या	उ.ना.	उ.ना.	उ.ना.	उ.ना.	14878	14969	15209	15209
2.5	सामाजिक सेवा संस्था	संख्या	0	0	0	34000	69603	317267	305177	308288
3			खेळते भांडवल							
3.1	कृषि पतसंस्था	लाख रुपये	946	131	6467	39	74	78	1574	1605
3.2	विंगर कृषि पतसंस्था	लाख रुपये	77	184	463	21	31	13	1365	1718
3.3	उत्पादक संस्था	लाख रुपये	65	1301	4755	1346	806	उ.ना.	उ.ना.	उ.ना.
3.4	पणन संस्था	लाख रुपये	उ.ना.	उ.ना.	उ.ना.	उ.ना.	1102	1	1	1
3.5	सामाजिक सेवा संस्था	लाख रुपये	0	0	0	81	1509	0	उ.ना.	उ.ना.

तक्ता क्रमांक - 1.1
निवडक निर्देशक

जिल्हा - चांद्रपूर

संदर्भ कालावधी- 1970 ते 2008

अनु.	वर्ग	परिमाण								
			1970-71	1980-81	1990-91	2000-01	2005-06	2006-07	2007-08	2008-09
(1)	(2)	(3)	(5)	(6)	(7)	(8)	(9)	(10)	(11)	(12)
4	दिलेली कर्जे									
4.1	शेती पतसंस्था	लाख रुपये	450	267	3023	1769	33102	9753	550	442
4.2	विगर शेती पतसंस्था	लाख रुपये	उ.ना.	उ.ना.	उ.ना.	12236	16408	19724	2026	2079
4.3	उत्पादक संस्था	लाख रुपये	उ.ना.	उ.ना.	उ.ना.	उ.ना.	उ.ना.	उ.ना.	उ.ना.	उ.ना.
4.4	पणन संस्था	लाख रुपये	उ.ना.	उ.ना.	उ.ना.	उ.ना.	उ.ना.	उ.ना.	उ.ना.	उ.ना.
4.5	सामाजिक सेवा संस्था	लाख रुपये	उ.ना.	उ.ना.	उ.ना.	उ.ना.	20	10905	उ.ना.	उ.ना.
बहा	विजेच्छ व्यक्ती									
1	घरगुती	इंग्रज कि.मी.तक	उ.ना.	उ.ना.	उ.ना.	103534	128380	144990	187690	216144
2	वाणिज्यिक	इंग्रज कि.मी.तक	उ.ना.	उ.ना.	उ.ना.	16345	25400	28010	32660	36064
3	औद्योगिक	इंग्रज कि.मी.तक	उ.ना.	उ.ना.	उ.ना.	762544	844950	801460	954320	96223
4	कृषि	इंग्रज कि.मी.तक	उ.ना.	उ.ना.	उ.ना.	2641	24960	31660	33860	56473
5	इतर	इंग्रज कि.मी.तक	उ.ना.	उ.ना.	उ.ना.	102264	170330	61220	36510	31485
6	एकूण	इंग्रज कि.मी.तक	13	40	1029	987330	1203240	1077200	1262200	1302389
7	विद्युतीकरण झालेली गावे	संख्या	301	1139	1491	1662	1292	1292	1292	1292
अकरा	वाहतूक व विकासात्मक									
1	रस्त्यांची एकूण लांबी	कि.मी.	2651	5484	6326	6878	8145	8357	8452	8489
2	दर 100 चौ.कि.मी. क्षेत्रामध्ये रस्त्यांची लांबी	कि.मी.	10.17	21.9	59	64.31	81.29	78.14	73.86	74.19
3	दरलाख लोकसंख्ये भागेरस्त्याची लांबी.	कि.मी.	162.1	329.39	446.7	359.53	391.96	403.52	422.9	406.9
4	एकूण मालवाहतूक वाहने	संख्या	उ.ना.	उ.ना.	उ.ना.	8142	177225	195952	21651	23333
5	एकूण प्रवासी वाहने	संख्या	उ.ना.	उ.ना.	उ.ना.	10098	160135	176379	192969	209454
6	रेल्वे मार्गांची एकूण लांबी	कि.मी.	296	296	298	381	381	381	381	381
7	डाक कार्यालये	संख्या	273	410	313	327	329	329	329	329
8	तार कार्यालये	संख्या	22	43	15	119	37	37	37	37
9	दूरध्वनी	संख्या	उ.ना.	उ.ना.	उ.ना.	56815	67021	73116	73445	66367
बारा										
1	चालू कारखाने	संख्या	42	125	298	379	166	210	206	209
2	कामगारांची दैनिक उपस्थिती	संख्या	5554	8444	13556	14864	11875	13748	3242	15966

तक्ता क्रमांक - 1.1
निवडक निर्देशक

जिल्हा - चंद्रपूर

संदर्भ कालावधी- 1970 ते 2008

अनु.	वर्ग	परिमाण								
			1970-71	1980-81	1990-91	2000-01	2005-06	2006-07	2007-08	2008-09
(1)	(2)	(3)	(5)	(6)	(7)	(8)	(9)	(10)	(11)	(12)
तेरा शिक्षण										
1 प्राथमिक										
1.1	संस्था	संख्या	1887	2123	1553	1771	1766	1776	1811	1817
1.2	विद्यार्थी	हजारत	154	234	234	254	225	225	215	209
1.3	शिक्षक	हजारत	6	6	6	7	8	8	8	8
1.4	प्रति शिक्षक विद्यार्थी	संख्या	27	38	39	35	28	28	27	26
2 माध्यमिक व उच्च माध्यमिक										
2.1	संस्था	संख्या	133	153	220	357	551	551	545	543
2.2	विद्यार्थी	हजारत	39	78	135	196	201	201	202	176
2.3	शिक्षक	हजारत	2	3	4	6	7	7	5	5
2.4	प्रति शिक्षक विद्यार्थी	संख्या	22	32	35	35	29	29	40	35
3 महाविद्यालय										
3.1	संस्था	संख्या	9	14	17	36	48	49	62	84
3.2	विद्यार्थी	हजारत	6	10	22	27	27	28	23	29
3.3	शिक्षक	संख्या	186	407	531	702	582	582	659	788
3.4	प्रति शिक्षक विद्यार्थी	संख्या	32	25	41	38	46	49	38	27
चौदा सार्वजनिक आरोग्य										
1	दवाखाने	संख्या	90	91	24	19	19	19	19	19
2	रुग्णालये	संख्या	4	8	11	15	16	16	16	16
3	प्राथमिक आरोग्य केंद्रे	संख्या	18	27	58	58	63	58	58	58
4	प्राथमिक आरोग्य उपकेंद्रे	संख्या	0	0	0	336	336	336	339	339
5	खाटा	संख्या	465	436	768	1010	968	1099	1048	1138
6	दर लाख लोकसंख्येमागे खाटा	संख्या	38	27	54	49	47	53	51	55
पंधरा संकीर्ण										
1	बँक शाखा	संख्या	40	96	103	109	109	109	117	117
2	दूरदर्शन केबल चालक	संख्या	0	0	0	169	389	375	375	375
3	दूरदर्शन केबल धारक	संख्या	0	0	0	2145	60361	59865	59865	60385
4	गोबर गैस संयंत्रे	संख्या	0	9412	16019	25096	26103	26103	26103	26103

आधार :- जिल्हा सांख्यिकी कार्यालय, चंद्रपूर

तक्ता क्रमांक - 2.1
लोकसंख्या विषयक निवडक आकडेवारी

जिल्हा - चंद्रपूर

संदर्भ वर्ष : जनगणना 2001

अ. क्र.	बाब/ तहसील	ग्रामीण/ नागरी	क्षेत्र चौ.कि.मी. 1991 नुसार	लोकसंख्या			कुटुंबांची संख्या	लोकसंख्येची घनता	स्त्री-पुरुष प्रमाण
				एकूण	पुरुष	स्त्रिया			
(1)	(2)	(3)	(4)	(5)	(6)	(7)	(8)	(9)	(10)
1	चरोरा	एकूण	1081.25	165843	85622	80221	36794	153	937
		ग्रामीण	1073.33	123872	63938	59934	27767	115	937
		नागरी	7.92	41971	21684	20287	9027	5299	936
2	चिमूर	एकूण	1025.00	156772	79926	76846	36212	153	961
		ग्रामीण	1025.00	156772	79926	76846	36212	153	961
		नागरी	0.00	0	0	0	0	0	0
3	नागाभिड	एकूण	793.75	124425	62743	61682	28526	157	983
		ग्रामीण	793.75	124425	62743	61682	28526	157	983
		नागरी	0.00	0	0	0	0	0	0
4	ब्रम्हपूरी	एकूण	868.75	153486	77564	75922	35163	176	979
		ग्रामीण	846.84	122279	61607	60672	28332	144	985
		नागरी	21.91	31207	15957	15250	6831	1419	956
5	सावली	एकूण	0.00	104686	52259	52427	24438	0	1003
		ग्रामीण	0.00	104686	52259	52427	24438	0	1003
		नागरी	0.00	0	0	0	0	0	0
6	सिंदेवाही	एकूण	1053.00	106275	53399	52876	23990	101	990
		ग्रामीण	1053.00	106275	53399	52876	23990	101	990
		नागरी	0.00	0	0	0	0	0	0
7	भद्रावती	एकूण	1200.00	156995	81290	75705	35015	131	931
		ग्रामीण	1194.61	85295	43581	41714	19600	71	957
		नागरी	5.39	71700	37709	33991	15415	11950	901
8	चंद्रपूर	एकूण	1343.75	440897	229818	211079	97892	328	918
		ग्रामीण	1250.68	86065	44559	41506	20203	69	931
		नागरी	93.07	354832	185259	169573	77689	3815	915

तक्ता क्रमांक - 2.1
लोकसंख्या विषयक निवडक आकडेवारी

जिल्हा - चंद्रपुर

संदर्भ वर्ष : जनगणना 2001

अ. क्र.	बाब/ तहसील	ग्रामीण/ नागरी	क्षेत्र चौ.कि.मी. 1991 नुसार	लोकसंख्या			कुटुंबांची संख्या	लोकसंख्येची घनता	स्त्री-पुरुष प्रमाण
				एकूण	पुरुष	स्त्रिया			
(1)	(2)	(3)	(4)	(5)	(6)	(7)	(8)	(9)	(10)
9	मुल	एकूण	818.75	110109	55755	54354	24543	134	975
		ग्रामीण	795.60	87779	44389	43390	19737	110	977
		नागरी	23.15	22330	11366	10964	4806	971	965
10	पौंभूर्णा	एकूण	0.00	47906	24314	23592	11364	0	970
		ग्रामीण	0.00	47906	24314	23592	11364	0	970
		नागरी	0.00	0	0	0	0	0	0
11	बल्लारपूर	एकूण	0.00	133722	69248	64474	27967	0	931
		ग्रामीण	0.00	43727	22673	21054	9640	0	929
		नागरी	0.00	89995	46575	43420	18327	0	932
12	कोरपना	एकूण	0.00	143210	74584	68626	30540	0	920
		ग्रामीण	0.00	121479	63028	58451	25637	0	927
		नागरी	0.00	21731	11556	10175	4903	0	880
13	राजुरा	एकूण	1700.00	152216	78439	73777	32777	90	941
		ग्रामीण	1689.18	120915	62013	58902	26018	72	950
		नागरी	10.82	31301	16426	14875	6759	2893	906
14	गोंडपिपरी	एकूण	1018.75	74559	38032	36527	17411	73	960
		ग्रामीण	1018.75	74559	38032	36527	17411	73	960
		नागरी	0.00	0	0	0	0	0	0
15	जिवती	एकूण	0.00	0	0	0	0	0	0
		ग्रामीण	0.00	0	0	0	0	0	0
		नागरी	0.00	0	0	0	0	0	0
एकूण जिल्हा	एकूण	11443.00	2071101	1062993	1008108	462632	181	948	
	ग्रामीण	11280.00	1406034	716461	689573	318875	125	962	
	नागरी	162.26	665067	346532	318535	143757	4099	919	

तक्ता क्रमांक - 2.1
लोकसंख्या विषयक निवडक आकडेवारी

जिल्हा - चंद्रपूर

संदर्भ वर्ष : जनगणना 2001

अ. क्र.	बाब/ तहसिल	ग्रामीण/ नागरी	गावांची संख्या	शहरांची संख्या	साक्षरता (%)			मागासवर्गीय लोकसंख्या (%)		प्रक्षेपित लोकसंख्या (1 मार्च 2008)
					एकूण	पुरुष	स्त्रिया	अनुसूचित जाती	अनुसूचित जमाती	
(1)	(2)	(3)	(11)	(12)	(13)	(14)	(15)	(16)	(17)	(18)
1	बरोरा	एकूण	188	1	77.10	85.90	68.30	9.00	20.80	162008
		ग्रामीण	188	0	74.00	83.40	64.00	8.20	24.30	121506
		नागरी	0	1	87.30	93.30	80.90	11.50	10.40	40502
2	चिमूर	एकूण	253	0	70.40	80.60	59.70	15.00	32.50	157200
		ग्रामीण	253	0	70.40	80.60	59.70	15.00	32.50	157200
		नागरी	0	0	0.00	0.00	0.00	0.00	0.00	0
3	नागभिड	एकूण	138	0	69.30	80.60	57.90	13.40	18.80	124782
		ग्रामीण	138	0	69.30	80.60	57.90	13.40	18.80	124782
		नागरी	0	0	0.00	0.00	0.00	0.00	0.00	0
4	ब्रम्हपूरी	एकूण	136	1	70.00	81.80	58.20	15.50	8.50	155302
		ग्रामीण	136	0	66.00	78.80	53.00	14.40	8.60	122689
		नागरी	0	1	86.00	93.00	78.70	19.90	7.90	32613
5	सावली	एकूण	111	0	60.65	73.90	47.40	9.80	15.50	124351
		ग्रामीण	111	0	60.65	73.90	47.40	9.80	15.50	120620
		नागरी	0	0	0.00	0.00	0.00	0.00	0.00	3731
6	सिंदेवाही	एकूण	114	0	68.70	81.70	55.70	12.70	28.70	86130
		ग्रामीण	114	0	68.50	81.70	55.30	12.70	28.70	83546
		नागरी	0	0	0.00	0.00	0.00	0.00	0.00	2584
7	भद्रावती	एकूण	155	2	78.35	87.00	69.70	15.80	17.40	186371
		ग्रामीण	155	0	72.30	82.40	62.20	11.10	25.50	98777
		नागरी	0	2	85.45	92.20	78.70	21.40	7.90	87594
8	चंद्रपूर	एकूण	90	5	82.65	89.90	75.40	17.10	10.70	470930
		ग्रामीण	90	0	72.05	81.70	62.40	15.20	19.90	89477
		नागरी	0	5	85.20	91.80	78.60	17.60	8.50	381453

तक्ता क्रमांक - 2.1
लोकसंख्या विषयक निवडक आकडेवारी

जिल्हा - चंद्रपूर

संदर्भ वर्ष : जनगणना 2001

अ. क्र.	बाब/ तहसिल	ग्रामीण/ नागरी	गावांची संख्या	शहरांची संख्या	साक्षरता (%)			मागासवर्गीय लोकसंख्या (%)		प्रक्षेपित लोकसंख्या (1 मार्च 2008)
					एकूण	पुरुष	स्त्रिया	अनुसूचित जाती	अनुसूचित जमाती	
(1)	(2)	(3)	(11)	(12)	(13)	(14)	(15)	(16)	(17)	(18)
9	मुल	एकूण	105	1	63.40	75.00	51.80	7.50	15.70	128138
		ग्रामीण	105	0	60.05	72.40	47.70	6.90	17.60	99948
		नागरी	0	1	76.50	85.00	67.70	9.70	8.30	28190
10	पौभुर्णा	एकूण	71	0	61.00	73.00	48.60	7.20	28.10	48725
		ग्रामीण	71	0	61.00	73.00	48.60	7.20	28.10	48725
		नागरी	0	0	0.00	0.00	0.00	0.00	0.00	0
11	बल्लारपूर	एकूण	36	1	80.10	88.30	71.40	20.50	12.20	141207
		ग्रामीण	36	0	74.00	83.80	64.10	11.10	22.40	46598
		नागरी	0	1	82.60	90.40	74.80	25.00	7.30	94609
12	कोरपना	एकूण	155	0	69.30	80.00	58.60	17.70	25.50	162066
		ग्रामीण	155	0	67.40	78.60	56.20	13.60	27.90	134515
		नागरी	0	0	80.00	87.30	71.90	14.20	12.30	27551
13	राजुरा	एकूण	141	3	68.15	78.20	58.10	13.60	22.50	176215
		ग्रामीण	141	0	64.40	75.20	53.60	14.70	26.30	137448
		नागरी	0	3	82.35	89.30	75.40	18.90	8.20	38767
14	गोंडपिपरी	एकूण	98	0	62.00	74.10	49.80	15.40	18.90	75834
		ग्रामीण	98	0	62.00	74.10	49.80	15.40	18.90	75834
		नागरी	0	0	0.00	0.00	0.00	0.00	0.00	0
15	जिवती	एकूण	0	0	0.00	0.00	0.00	0.00	0.00	0
		ग्रामीण	0	0	0.00	0.00	0.00	0.00	0.00	0
		नागरी	0	0	0.00	0.00	0.00	0.00	0.00	0
एकूण जिल्हा	एकूण	1791	14	73.00	82.90	62.90	14.30	18.10	2199258	
	ग्रामीण	1791	0	67.40	78.80	56.00	12.40	22.70	1473503	
	नागरी	0	14	84.40	91.30	77.50	18.40	8.50	725755	

टीप : 1) जमाबंदी आयुक्त आणि संचालक भुमी अभिलेख म.रा.पूणे घांचेकडून तहसिलीतील

क्षेत्र व ग्रामिण/नागरी व्याप्त क्षेत्र गोळा केलेले असल्याने बेरीज जुळतीलच असे नाही.

2) क्षेत्रफळाच्या माहितीमध्ये बल्लारपूर ची चंद्रपूर व सावली या तालुक्याची माहिती

मुल, सिंदवाही व पौभुर्णा ची माहिती गोंडपिपरी व कोरपना व जिवती

राजुरा तालुक्यात समाविष्ट करण्यात आली आहे.

आधार - भारताची जनगणना 2001

तक्ता क्रमांक - 2.2
लोकसंख्या आणि वृद्धीदर

जिल्हा-चंद्रपूर

संदर्भ वर्ष : 1951 -2011

जनगणना वर्ष	ग्रामीण/ नागरी	लोकसंख्या			दशवार्षिक वृद्धीदर	वार्षिक चक्रवाढ वृद्धीदर
		एकूण	पुरुष	स्त्रिया		
(1)	(2)	(3)	(4)	(5)	(6)	(7)
1951	एकूण	728	365	363	11.77	-
	ग्रामीण	639	320	319	10.88	-
	नागरी	89	45	44	21.46	-
1961	एकूण	852	430	422	17.03	1.57
	ग्रामीण	756	379	377	18.31	1.68
	नागरी	96	51	45	7.87	0.76
1971	एकूण	1118	570	548	31.22	2.14
	ग्रामीण	963	487	476	27.38	2.05
	नागरी	155	83	72	61.46	2.77
1981	एकूण	1419	725	694	26.92	2.22
	ग्रामीण	1107	561	546	14.95	1.83
	नागरी	312	164	148	101.29	4.18
1991	एकूण	1772	910	862	24.88	2.22
	ग्रामीण	1275	648	627	15.18	1.73
	नागरी	497	262	235	59.29	4.30
2001	एकूण	2071101	1062993	1008108	16.88	2.09
	ग्रामीण	1406034	716461	689573	10.28	1.58
	नागरी	665067	346532	318535	33.82	4.02
2011 प्रक्षेपित	एकूण	2242863	1151150	1091713	8.29	1.88
	ग्रामीण	1522640	775879	746761	8.29	1.45
	नागरी	720223	375271	344952	8.29	3.48

टिप-1951 ते 1991 ची र. क्र. 3 ते 5 ची आकडेवारी हजारात आहे.

आधार - भारताची जनगणना 2001

तक्ता क्रमांक - 2.3

शहरांची वर्गवारी आणि त्यांची लोकसंख्या

जिल्हा : चंद्रपूर

संदर्भ वर्ष : 2001

अ. क्र.	शहराचे नाव	शहराचे वर्गीकरण	लोकसंख्या			लोकसंख्या वाढीचा दशवार्षिक वृद्धीदर
			एकूण	पुरुष	स्त्रिया	
(1)	(2)	(3)	(4)	(5)	(6)	(7)
1	चंद्रपूर	अ वर्ग न.पा.	289450	151202	138248	28.02
2	बल्लारपूर	ब वर्ग न.पा.	89995	46575	43420	7.76
3	भद्रावती	ब वर्ग न.पा.	56903	29812	27091	196.62
4	वरोरा	ब वर्ग न.पा.	41971	21684	20287	-4.00
5	ब्रम्हपूरी	क वर्ग न.पा.	31207	15957	15250	17.18
6	राजुरा	क वर्ग न.पा.	25843	13539	12304	36.24
7	मुल	क वर्ग न.पा.	22330	11366	10964	24.00
8	शिवजीनगर	गणना शहर	14797	7897	6900	11.74
9	घुग्गूस	गणना शहर	29945	15658	14287	19.77
10	नकोडा	गणना शहर	6002	3183	2819	15.79
11	कोंडीमाल	गणना शहर	11721	6089	5632	
12	दुर्गापूर	गणना शहर	17714	9127	8587	
13	चांदूर	गणना शहर	21731	11556	10175	
14	सास्ती	गणना शहर	5458	2887	2571	14.69
एकूण नागरी			665067	346532	318535	36.31

आधार - भास्ताची जनगणना 2001

तक्ता क्रमांक - 2.4

मुख्य व सीमांतिक काम करणा-यांचे उद्योग गटनिहाय वर्गीकरण

जिल्हा - चंद्रपुर

संदर्भ वर्ष :- 2001

अ. क्र.	काम करणा-यांचे क्षेत्र	एकूण	ग्रामीण	नागरी
1	2	3	4	5
मुख्य काम करणारे				
1	शेतकरी	207577	204836	2741
2	शेतमजूर	190172	185524	4648
3	वस्तुनिर्माण प्रक्रिया, सेवा व दुरुस्त्या इ. घरगुती उद्योगात काम करणारे	14827	11422	3405
4	इतर काम करणारे	270453	107920	162533
5	एकूण मुख्य काम करणारे	683029	509702	173327
सीमांतिक काम करणारे				
6	शेतकरी	31577	31174	403
7	शेतमजूर	175452	168802	6650
8	वस्तुनिर्माण प्रक्रिया, सेवा व दुरुस्त्या इ. घरगुती उद्योगात काम करणारे	5195	3693	1502
9	इतर काम करणारे	35528	15799	19729
10	एकूण सीमांतिक काम करणारे	247752	219468	28284
काम करणा-यांचे वर्गीकरण				
11	एकूण काम करणारे	930781	729170	201611
12	काम करणा-यांची एकूण लोकसंख्येशी टक्केवारी	44.94	51.86	30.31
13	एकूण काम न करणारे	1140320	676864	463456
14	काम न करणा-यांची एकूण लोकसंख्येशी टक्केवारी	55.06	48.14	69.69
15	जिल्ह्याची एकूण लोकसंख्या	2071101	1406034	665067

आधार - भारताची जनगणना 2001

संख्या क्रमांक 2.5

धर्म व वयोगटानुसार लोकसंख्या

संदर्भ वर्ष :- 2001

जिल्हा - चंद्रपुर

अ.क्र.	धर्म	एकूण	ग्रामीण	नगरी
(1)	(2)	(3)	(4)	(5)
धर्मानुसार				
1	बौद्ध	274067	157155	106912
2	ख्रिश्चन	11301	2694	8607
3	हिंदू	1680113	1202772	477341
4	जैन	4135	968	3167
5	मुस्लिम	76050	20005	56045
6	सोख	4922	1341	3581
7	इतर	20513	1099	9414
	सर्व धर्म (एकूण)	2071101	1406034	665067
वयोगटानुसार (वर्ष)				
1	0-14	925731	639506	286225
4	15-19	210155	137719	72436
5	20-24	188478	120866	67612
6	25-29	181088	118878	62210
7	30-34	160693	106656	54037
8	35 ते 39	152765	101428	51337
10	40-49	221409	147235	74174
12	50-59	135085	94070	41015
13	60 वर्षांवरील	173532	13876	39656
18	वय अनिर्देशित	1655	1141	514

आधार - भारताची जनगणना 2001

(12)

(13)

तक्ता क्रमांक - 2.6

वारिदय रेवेखालील ग्रामीण कुटुंबे

जिल्हा :- चंद्रपूर

संदर्भ वर्ष - 2002

अ. क्र.	तालुका	ग्रामीण कुटुंबांची एकूण संख्या	वारिदय रेवेखालील ग्रामीण कुटुंबे												वारिदय रेवेखालील एकूण कुटुंबांची संख्या	वारिदय रेवेखालील कुटुंबांची टक्केवारी
			अनुसूचित जाती			अनुसूचित जमाती			इतर			एकूण				
			शेतकरी	शेतकरी	इतर	शेतकरी	शेतकरी	इतर	शेतकरी	शेतकरी	इतर	शेतकरी	शेतकरी	इतर		
(1)	(2)	(3)	(4)	(5)	(6)	(7)	(8)	(9)	(10)	(11)	(12)	(13)	(14)	(15)	(16)	(17)
1	चवगा	29420	267	1311	387	712	3059	656	1783	6264	1719	2762	10634	2762	12151	54.92
2	चिमूर	38782	695	3100	434	1514	3905	369	1462	5947	1158	3671	12952	1961	16638	47.92
3	नागभिड	31222	646	1910	563	746	2027	442	2303	6425	1536	3695	10362	2541	14041	53.16
4	बळपूर	30894	645	1477	181	452	900	116	2957	6221	623	4054	8598	920	13339	43.93
5	सावली	26217	573	1525	173	787	1796	247	3513	6911	800	4873	10232	1228	10677	62.27
6	सिंदेवारी	24464	268	1424	296	840	2453	548	1053	4378	874	2161	8295	1718	9797	49.76
7	भद्रावती	21913	54	907	199	367	2112	469	333	2602	613	754	5621	1281	8881	34.94
8	चंद्रपूर	29984	67	1728	689	356	1558	520	300	2617	1000	723	5903	2209	11342	29.47
9	मुल	21422	194	1030	252	404	1294	331	1587	3998	960	2185	6322	1543	8965	46.91
10	पेंगुर्ण	12307	191	765	206	624	1330	277	907	2125	515	1722	4220	998	6940	56.29
11	बल्लारपूर	9918	20	448	187	133	1089	356	265	1435	427	418	2972	970	4360	43.96
12	कोरपना	24238	56	816	328	775	2032	2098	739	2197	41	1570	5045	2467	14087	37.47
13	राजूर	22969	162	1027	524	540	2157	1983	443	2126	18	1145	5310	2525	13458	35.1
14	गोंडपवारी	19392	350	1429	477	443	1465	422	1218	3714	1044	2011	6608	1943	15341	54.47
15	जिवती	12560	585	1527	238	976	1601	2152	1555	983	33	3116	4111	2423	9650	76.83
एकूण		355702	4773	20424	5134	9669	28818	10986	20418	57943	11361	34860	107185	27481	169647	47.66

संस्कार:- प्रकल्प संचालक, जिल्हा ग्रामीण विकास यंत्रणा, चंद्रपूर

तक्ता क्रमांक - 3.1

क्षेत्रवार जिल्हा उत्पन्न व दरडोई जिल्हा उत्पन्न - चालू किंमतीनुसार

जिल्हा - चंद्रपूर

संदर्भ वर्ष : 2007-08(लाख रु)

अ. क्र.	क्षेत्र	वर्ष 2006-07 *		वर्ष 2007-08 @	
		स्थूल जिल्हा उत्पन्न	निव्वळ जिल्हा उत्पन्न	स्थूल जिल्हा उत्पन्न	निव्वळ जिल्हा उत्पन्न
(1)	(2)	(3)	(4)	(5)	(6)
1.1	कृषी	86230	81124	112289	106077
1.2	वन संवर्धन	27400	26450	20294	19367
1.3	मासेमारी	6908	5526	9021	7098
1.4	खाण व दगड खाणकाम	144103	112730	160496	127354
प्राथमिक क्षेत्र एकूण		264642	225830	302101	259896
2.1	नोंदणीकृत उद्योग	55882	42909	64187	48754
2.2	अनोंदणीकृत उद्योग	34595	27236	39254	30670
2.3	बांधकाम	61356	59085	70036	67381
2.4	वीज, गॅस व पाणीपुरवठा	22686	8769	27877	10998
द्वितीय क्षेत्र एकूण		174519	137998	201354	157804
3.1	रेल्वे	7333	6206	8033	6917
3.2	परिवहन, साठवणूक	30381	14519	36074	17061
3.3	दळणवळण	17531	14048	20073	16200
3.4	व्यापार हॉटेल्स व उपाहारगृहे	161684	152350	186461	175569
3.5	बँका व विमा उद्योग	58310	56600	65477	63567
3.6	स्वावर मालमत्ता व राहत्या घराची मालकी व्यवसाय सेवा	68040	59110	74792	65091
3.7	सार्वजनिक प्रशासन	43658	34925	55334	45127
3.8	इतर सेवा	67477	58965	75126	65122
तृतीय क्षेत्र एकूण		454414	396723	521372	454654
एकूण जिल्हा उत्पन्न		893575	760551	1024827	872355
दरडोई जिल्हा उत्पन्न(रु)		39887	33949	45146	38429
एकूण राज्य उत्पन्न		50883614	43505500	59099523	50495069
दरडोई राज्य उत्पन्न (रु)		48121	41144	55068	47051
एकूण जिल्हा उत्पन्नाची राज्य उत्पन्नाशी टक्केवारी		1.76	1.75	1.73	1.73

टिप : 1) * अस्थायी @ प्रारंभिक 2) आकडे पूर्णांकात दिल्याने बेरजा जुळतीलच असे नाही.

आधार - अर्थ व सांख्यिकी संचालनालय, मुंबई

तक्ता क्रमांक - 3.2

क्षेत्रवार जिल्हा उत्पन्न व दरडोई जिल्हा उत्पन्न - स्थिर (1999-2000) किंमतीनुसार

जिल्हा - चंद्रपूर

संदर्भ वर्ष :

अ. क्र.	क्षेत्र	वर्ष 2006-07 *		वर्ष 200
		स्थूल जिल्हा उत्पन्न	निव्वळ जिल्हा उत्पन्न	स्थूल जिल्हा उत्पन्न
(1)	(2)	(3)	(4)	(5)
1.1	कृषी	72294	68184	81487
1.2	वन संवर्धन	14488	13637	13466
1.3	मासेमारी	4284	3265	4774
1.4	खाण व दगड खाणकाम	122863	99278	123669
प्राथमिक क्षेत्र एकूण		213929	184364	223397
2.1	नोंदणीकृत उद्योग	36213	27147	38969
2.2	अनोंदणीकृत उद्योग	25920	20866	28180
2.3	बांधकाम	37037	35343	38700
2.4	वीज, गॅस व पाणीपुरवठा	26349	15911	30239
द्वितीय क्षेत्र एकूण		125519	99267	136088
3.1	रेल्वे	6281	5579	6722
3.2	परिवहन, साठवणूक	21019	9206	22735
3.3	दळणवळण	21948	19236	24593
3.4	व्यापार हॉटेल्स व उपाहारगृहे	131647	124082	143693
3.5	बँका व विमा उद्योग	52300	51052	57621
3.6	स्थावर मालमत्ता व राहत्या घराची मालकी व्यवसाय सेवा	44336	38567	46502
3.7	सार्वजनिक प्रशासन	31650	25285	34796
3.8	इतर सेवा	48694	42651	50412
तृतीय क्षेत्र एकूण		357874	315658	387074
एकूण जिल्हा उत्पन्न		697322	599290	746559
दरडोई जिल्हा उत्पन्न (रु)		31127	26751	32888
एकूण राज्य उत्पन्न		38124679	32759910	41624762
दरडोई राज्य उत्पन्न (रु)		36055	30982	38785
एकूण जिल्हा उत्पन्नाची एकूण राज्य उत्पन्नाशी टक्केवारी		1.83	1.83	1.79

टिप : 1) * अस्थायी @ प्रारंभिक 2) आकडे पूर्णांकात दिल्याने बेरजा जुळतीलच असे नाही.

आधार - अर्थ व सांख्यिकी संचालनालय, मुंबई

तक्ता क्रमांक - 4.1
निवडक कृषि मालाच्या सरासरी घाऊक किंमती.

जिल्हा - चंद्रपूर

संदर्भ वर्ष :2008-09

अ.क्र.	/ कृषि मालाचे नांव	कृषि मालाचा बाण	मासिक सरासरी घाऊक किंमती (प्रति क्विंटल मूल्य रुपये)							
			एप्रिल 2008	मे 2008	जून 2008	जुलै 2008	ऑगस्ट 2008	सप्टेंबर 2008	ऑक्टोबर 2008	नोव्हेंबर 2008
(1)	(2)	(3)	(4)	(5)	(6)	(7)	(8)	(9)	(10)	(11)
1	धान	उत्तम	840	862	915	870	880	870	875	885
2	धान	मध्यम	624	627	630	635	629	629	625	623
3	गहू	हावरा	659	672	678	682	681	685	689	689
4	ज्वारी	गावरान	710	715	715	696	706	687	0	0
5	हरबरा	गुलाबी	1323	1349	1345	0	0	0	0	0
6	सूर	गजरा	1657	1579	1556	1624	1624	1632	1678	1687
7	उडीस	फळ्या	1654	1606	1645	0	0	0	0	0
8	मूग	धिरवा	1678	1699	0	0	0	0	0	0
9	जवस	लाल	1714	1796	1787	0	0	2020	2034	0
10	मोट	स्थानिक	2309	2252	0	0	0	0	0	0
11	भिरची लाल		4510	4605	4407	4009	3908	3804	3709	3757
12	इळद		4202	4306	4104	4105	4105	3910	4102	4010
13	सोपाकिन	फळ्या	1794	1799	1763	1757	1728	1715	1686	1606
14	कमपूस	लांब्या	2453	2453	2453	2453	2455	2510	2510	2455
15	तिळ	बोरीया	0	0	0	0	0	0	2415	2415
16	पोपट	पांडरी	1562	0	0	0	0	0	0	1956
17	कुसया	गावरान	1054	855	858	849	0	0	0	0
18	बरबटी	गावरा	2016	2027	0	0	0	0	0	0
19	यास	पांडरी	1465	1468	0	0	0	0	0	0

तफा क्रमांक - 4.1
निवडक कृषि मालाच्या सरासरी घाऊक किमती.

जिल्हा - चंद्रपूर

संदर्भ वर्ष :2008-09

अ.क्र.	कृषि मालाचे नांव	कृषि मालाचा बाण	मासिक सरासरी घाऊक किमती (प्रति क्विंटल मूल्य रुपये)					
			डिसेंबर 2008	जानेवारी 2009	फेब्रुवारी 2009	मार्च 2009	वर्षाची सरासरी	मागील वर्षाची सरासरी
(1)	(2)	(3)	(12)	(13)	(14)	(15)	(16)	(17)
1	धान	उत्तम	715	726	730	730	825	823
2	धान	मध्यम	627	615	618	618	625	620
3	गहू	हावरा	0	0	0	0	679	673
4	ज्वारी	गावरान	0	698	710	710	705	698
5	हरबरा	गुलाबी	0	1596	1565	1553	1455	1451
6	सुर	गवस	1657	1650	1638	1630	1634	1629
7	उडीस	कळकळ	1630	1600	2893	3318	2049	2044
8	मूग	शिरवा	1594	1566	1575	1568	1613	1608
9	जवस	लाल	2028	0	0	2059	1920	1914
10	भोट	स्थानिक	0	2362	2374	2396	2339	2322
11	मिरची लाल		3752	3810	3820	3802	3991	3984
12	हळद		3908	3910	3955	4100	4060	4046
13	सोयाबिन	कळकळ	1552	1556	1553	1504	1668	1663
14	कपूस	लार्बधा	2452	2452	2452	2452	2463	2458
15	तिळ	बोरीया	2415	2420	2438	2450	2426	2420
16	पोपट	पांढरी	0	0	1756	1770	1761	1755
17	कुल्या	गावरान	0	770	858	898	877	873
18	बरबटी	गावस	0	2033	2030	2019	2025	2020
19	वास	पांढरी	1554	0	1520	1540	1509	1501

आधार- कृषि उत्पन्न बाजार समित्या, जिल्हा चंद्रपूर

तक्ता क्रमांक - 4.2

जिल्हा मुख्यालयातील महत्वाच्या वस्तूंच्या मासिक सरासरी किरकोळ किंमती

जिल्हा:- चंद्रपूर

संदर्भ वर्ष 2008-09

अ.क्र.	वस्तूचे नाव व प्रत	परिमाण	एप्रिल 2008	मे 2008	जून 2008	जुलै 2008	ऑगस्ट 2008
(1)	(2)	(3)	(4)	(5)	(6)	(7)	(8)
1	तांदूळ	किलो	20.00	20.00	20.00	20.00	21.00
2	गहू	किलो	15.00	15.00	15.00	15.00	15.00
3	गव्हाचे पीठ	किलो	14.00	14.00	14.00	15.00	15.00
4	ज्वारी (संकरित)	किलो	17.00	17.00	17.00	18.00	18.00
5	ज्वारी (देशी)	किलो	22.00	22.00	21.00	21.00	21.00
6	बाजरी	किलो	15.00	15.00	14.00	16.00	16.00
7	काबुली चणा (अखडा)	किलो	42.00	40.00	40.00	42.00	42.00
8	हरभरा डाळ	किलो	42.00	38.00	34.00	36.00	36.00
9	तूरडाळ	किलो	41.00	41.00	40.00	42.00	42.00
10	मूगडाळ	किलो	41.00	41.00	40.00	41.00	41.00
11	उडीदडाळ	किलो	42.00	42.00	40.00	41.00	41.00
12	मसूरडाळ	किलो	38.00	38.00	40.00	40.00	40.00
13	मटकी	किलो	38.00	38.00	39.00	40.00	40.00
14	पांढरा वाटाणा	किलो	26.00	28.00	30.00	29.00	29.00
15	साबुदाणा	किलो	38.00	34.00	30.00	30.00	31.00
16	शेंगदाणे	किलो	48.00	45.00	51.00	51.00	51.00
17	रवा	किलो	18.00	18.00	21.00	21.00	21.00
18	मेदा	किलो	18.00	18.00	18.00	18.00	18.00
19	पोहे	किलो	17.00	17.00	17.00	17.00	17.00
20	साखर	किलो	17.00	16.00	15.00	18.00	18.00
21	गूळ पिवळा	किलो	22.00	20.00	18.00	20.00	20.00
22	गोडतेल भुईमुगाचे(सुटे)	किलो	78.00	78.00	80.00	80.00	80.00
23	वनस्पती तूप (सुटे)	किलो	60.00	62.00	62.00	62.00	62.00
24	खोबरेल तेल (सुटे)	100ग्रम	16.00	16.00	16.00	16.00	16.00
25	म्हशीचे दूध (सुटे)	लीटर	22.00	22.00	22.00	22.00	22.00

तक्ता क्रमांक - 4.2

जिल्हा मुख्यालयातील महत्वाच्या वस्तूंच्या मासिक सरासरी किरकोळ किमती

जिल्हा:- चंद्रपूर

संदर्भ वर्ष 2008-09

अ.क्र.	वस्तूचे नाव व प्रत	परिमाण	सप्टेंबर 2008	ऑक्टोबर 2008	नोव्हेंबर 2008	डिसेंबर 2008
(1)	(2)	(3)	(9)	(10)	(11)	(12)
1	तांदूळ	किलो	23.00	24.00	24.00	24.00
2	गहू	किलो	15.00	15.00	15.00	15.00
3	गव्हाचे पीठ	किलो	17.00	17.00	18.00	18.00
4	ज्वारी (संकरित)	किलो	19.00	19.00	19.00	19.00
5	ज्वारी (देशी)	किलो	22.00	22.00	22.00	22.00
6	बाजरी	किलो	15.00	15.00	18.00	18.00
7	काबुली चणा (अखडा)	किलो	44.00	44.00	44.00	44.00
8	हरभरा डाळ	किलो	38.00	38.00	39.00	35.00
9	तूरडाळ	किलो	44.00	39.00	40.00	45.00
10	मूगडाळ	किलो	44.00	45.00	44.00	45.00
11	उडीदडाळ	किलो	44.00	46.00	45.00	46.00
12	मसूरडाळ	किलो	45.00	50.00	50.00	48.00
13	मटकी	किलो	33.00	35.00	35.00	35.00
14	पांढरा वाटाणा	किलो	31.00	32.00	32.00	32.00
15	साबुदाणा	किलो	31.00	31.00	31.00	31.00
16	शेंगदाणे	किलो	51.00	51.00	51.00	51.00
17	रवा	किलो	19.00	19.00	19.00	20.00
18	मैदा	किलो	18.00	18.00	18.00	18.00
19	पोहे	किलो	17.00	18.00	18.00	20.00
20	साखर	किलो	22.00	22.00	22.00	22.00
21	गूळ पिवळा	किलो	24.00	24.00	24.00	24.00
22	गोडेतेल भुईमुगाचे(सुटे)	किलो	80.00	80.00	80.00	70.00
23	वनस्पती तूप (सुटे)	किलो	62.00	61.00	61.00	60.00
24	खोबरेल तेल (सुटे)	100ग्रॅम	16.00	16.00	16.00	16.00
25	म्हशीचे दूध (सुटे)	लीटर	24.00	24.00	24.00	24.00

तक्ता क्रमांक - 4.2

जिल्हा मुख्यालयातील महत्वाच्या वस्तूंच्या मासिक सरासरी किरकोळ किंमती

जिल्हा:- चंद्रपूर

संदर्भ वर्ष 2008-09

अ.क्र.	वस्तूचे नाव व प्रत	परिमाण	जानेवारी 2009	फेब्रुवारी 2009	मार्च 2009	वर्षाची सरासरी	मागील वर्षाची सरासरी
(1)	(2)	(3)	(13)	(14)	(15)	(16)	(17)
1	तांदूळ	किलो	26.00	28.00	30.00	23.33	13.25
2	गहू	किलो	15.00	15.00	15.00	15.00	13.92
3	गव्हाचे पीठ	किलो	19.00	20.00	20.00	16.75	14.17
4	ज्वारी (संकरित)	किलो	15.00	15.00	15.00	17.33	13.92
5	ज्वारी (देशी)	किलो	20.00	20.00	19.00	21.17	16.42
6	बाजरी	किलो	16.00	16.00	14.00	15.67	13.42
7	काबुली चणा (अख्खा)	किलो	44.00	44.00	52.00	43.50	43.75
8	हरभरा डाळ	किलो	35.00	36.00	34.00	36.75	34.83
9	तूरडाळ	किलो	48.00	48.00	49.00	43.25	38.46
10	मूगडाळ	किलो	47.00	47.00	49.00	43.75	45.75
11	उडीदडाळ	किलो	48.00	46.00	49.00	44.17	45.92
12	मसूरडाळ	किलो	49.00	49.00	51.00	44.83	33.50
13	मटकी	किलो	35.00	35.00	35.00	36.50	33.00
14	पांढरा वाटाणा	किलो	31.00	32.00	31.00	30.25	25.33
15	साबुदाणा	किलो	32.00	32.00	33.00	32.00	32.25
16	शेंगदाणे	किलो	50.00	52.00	52.00	50.33	49.90
17	रवा	किलो	20.00	20.00	20.00	19.67	18.92
18	मैदा	किलो	19.00	19.00	19.00	18.25	15.33
19	पोहे	किलो	20.00	20.00	20.00	18.17	16.75
20	साखर	किलो	22.00	22.00	22.00	19.83	20.92
21	गूळ पिचळा	किलो	27.00	27.00	27.00	23.08	21.58
22	गोडेतेल भुईमुगाचे(सुटे)	किलो	80.00	80.00	72.00	78.17	67.50
23	वनस्पती तूप (सुटे)	किलो	60.00	60.00	60.00	61.00	53.08
24	खोबरेल तेल (सुटे)	100एम	18.00	18.00	18.00	16.50	14.08
25	म्हशीचे दूध (सुटे)	लीटर	24.00	24.00	24.00	23.17	21.25

तक्ता क्रमांक - 4.2

जिल्हा मुख्यालयातील महत्वाच्या वस्तूंच्या मासिक सरासरी किरकोळ किंमती

जिल्हा:- चंद्रपूर

संदर्भ वर्ष 2008-09

अ.क्र.	वस्तूचे नाव व प्रत	परिमाण	एप्रिल 2008	मे 2008	जून 2008	जुलै 2008	ऑगस्ट 2008
(1)	(2)	(3)	(4)	(5)	(6)	(7)	(8)
26	म्हशीचे शुध्द तूप	किलो	232.00	232.00	233.00	233.00	233.00
27	बोकडाचे मांस	किलो	170.00	170.00	170.00	170.00	170.00
28	कॉबडी (ब्रॉयलर) न सोललेली	किलो	88.00	88.00	90.00	90.00	90.00
29	ताजे मासे (स्थानिक)	किलो	88.00	92.00	85.00	85.00	85.00
30	अंडी कॉबडीची (सुधारित)	डझन	27.00	24.00	29.00	30.00	30.00
31	आयोडीनयुक्त मीठ	किलो	9.00	10.00	10.00	10.00	10.00
32	हळद पावडर (सुटी)	100 ग्रॅम	10.00	10.00	10.00	10.00	10.00
33	गरम मसाला पावडर (स्थानिक)	100 ग्रॅम	20.00	21.00	25.00	25.00	20.00
34	बटाटे	किलो	9.00	10.00	10.00	10.00	10.00
35	कांदे	किलो	8.00	9.00	10.00	10.00	10.00
36	लसूण	100 ग्रॅम	6.00	5.00	5.00	5.00	5.00
37	केळी (जळगाव)	डझन	17.00	20.00	25.00	25.00	25.00
38	सफरचंद	किलो	80.00	100.00	130.00	130.00	130.00
39	चहापत्ती	किलो	201.00	201.00	201.00	201.00	201.00
40	रॉकेल (खु.बा.)	लीटर	10.00	10.00	10.00	10.00	10.00
41	रॉकेल (स्व.धा.दु.)	लीटर	उ.ना	उ.ना	उ.ना	उ.ना	उ.ना
42	पेट्रोल	लीटर	49.28	49.28	56.00	56.00	56.00
43	काडेपेटी	1 नग	0.50	0.50	0.50	0.50	0.50
44	धुण्याचा साबण	250ग्रॅम	8.50	8.50	8.50	7.50	7.50
45	प्रसाधन साबण	1 बडी	18.25	16.00	16.00	16.00	16.00
46	ब्रेड (स्थानिक)	400 ग्रॅम	14.25	15.00	12.50	12.50	12.50
47	गॅस सिलिंडर (स्वयंपाकाचा)	प्रत्येकी	302.11	302.11	302.11	302.11	302.11
48	टाल्कम पावडर (पॉन्डस/तत्सम)	100 ग्रॅम	30.00	31.00	31.00	31.00	31.00
49	टुथ पेस्ट (कोलगेट साधी/ तत्सम)	100 ग्रॅम	27.00	27.00	27.00	27.00	27.00
50	सोने (स्टॅण्डर्ड)	10 ग्रॅम	9700.00	9800.00	9800.00	9800.00	9800.00
51	चांदी	10 ग्रॅम	165.00	165.00	160.00	165.00	165.00

तक्ता क्रमांक - 4.2

जिल्हा मुख्यालयातील महत्वाच्या वस्तूंच्या मासिक सरासरी किरकोळ किंमती

जिल्हा:- चंद्रपूर

संदर्भ वर्ष 2008-09

अ.क्र.	वस्तूचे नाव व प्रत	परिमाण	सप्टेंबर 2008	ऑक्टोबर 2008	नोव्हेंबर 2008	डिसेंबर 2008
(1)	(2)	(3)	(9)	(10)	(11)	(12)
26	म्हशीचे शुध्द तूप	किलो	340.00	340.00	340.00	380.00
27	बोकडाचे मांस	किलो	160.00	160.00	160.00	180.00
28	कॉबडी (ब्रॉयलर) न सोललेली	किलो	90.00	90.00	90.00	80.00
29	ताजे मासे (स्थानिक)	किलो	90.00	90.00	90.00	80.00
30	अंडी कॉबडीची (सुधारित)	डझन	32.00	32.00	32.00	32.00
31	आयोडीनयुक्त मीठ	किलो	10.00	10.00	10.00	10.00
32	हळद पावडर (सुटी)	100 ग्रॅम	10.00	10.00	10.00	13.00
33	गरम मसाला पावडर (स्थानिक)	100 ग्रॅम	25.00	25.00	25.00	25.00
34	बटाटे	किलो	10.00	10.00	10.00	12.00
35	कांदे	किलो	10.00	10.00	10.00	24.00
36	लसूण	100 ग्रॅम	5.00	5.00	6.00	5.00
37	केळी (जळगाव)	डझन	20.00	20.00	20.00	20.00
38	सफरचंद	किलो	90.00	90.00	90.00	100.00
39	चहापत्ती	किलो	201.00	201.00	201.00	201.00
40	रॉकेल (खु.बा.)	लीटर	10.00	10.00	10.00	10.00
41	रॉकेल (स्व.घा.दु.)	लीटर	उ.ना	उ.ना	उ.ना	उ.ना
42	पेट्रोल	लीटर	53.82	53.82	53.82	48.60
43	काडेपेटी	1 नग	1.00	1.00	1.00	1.00
44	धुण्याचा साबण	250ग्रॅम	9.00	9.00	9.00	9.00
45	प्रसाधन साबण	1 वडी	16.00	16.00	16.00	17.00
46	ब्रेड (स्थानिक)	400 ग्रॅम	15.00	15.00	15.00	15.00
47	गॅस सिलिंडर (स्वयंपाकाचा)	प्रत्येकी	339.17	339.17	339.17	339.17
48	टाल्कम पावडर (पॉन्डस/तत्सम)	100 ग्रॅम	33.00	33.00	33.00	33.00
49	टुथ पेस्ट (कोलगेट साथी/ तत्सम)	100 ग्रॅम	27.00	27.00	27.00	27.00
50	सोने (स्टॅण्डर्ड)	10 ग्रॅम	11500.00	11995.00	12657.00	14500.00
51	चांदी	10 ग्रॅम	165.00	170.00	170.00	170.00

तक्ता क्रमांक - 4.2

जिल्हा मुख्यालयातील महत्वाच्या वस्तूंच्या मासिक सरासरी किरकोळ किमती

जिल्हा:- चंद्रपूर

संदर्भ वर्ष 2008-09

अ.क्र.	वस्तूचे नाव व प्रत	परिमाण	जानेवारी 2009	फेब्रुवारी 2009	मार्च 2009	वर्षाची सरासरी	मागील वर्षाची सरासरी
(1)	(2)	(3)	(13)	(14)	(15)	(16)	(17)
26	म्हशीचे शुध्द तूप	किलो	280.00	280.00	280.00	283.58	228.17
27	बोकडाचे मांस	किलो	180.00	180.00	180.00	170.83	160.83
28	कोंबडी (ब्रॉयलर) न सोललेली	किलो	80.00	80.00	80.00	86.33	79.00
29	ताजे मासे (स्थानिक)	किलो	80.00	80.00	80.00	85.42	84.42
30	अंडी कोंबडीची (सुधारित)	डझन	32.00	32.00	32.00	30.33	27.33
31	आयोडीनयुक्त मीठ	किलो	10.00	10.00	10.00	9.92	9.00
32	हळद पावडर (सुटी)	100 ग्रॅम	13.00	13.00	13.00	11.00	10.00
33	गरम मसाला पावडर (स्थानिक)	100 ग्रॅम	25.00	25.00	25.00	23.83	20.00
34	बटाटे	किलो	12.00	12.00	12.00	10.58	12.50
35	कांदे	किलो	24.00	24.00	24.00	14.42	15.25
36	लसूण	100 ग्रॅम	6.00	8.00	8.00	5.75	7.67
37	केळी (जळगाव)	डझन	20.00	20.00	20.00	21.00	19.42
38	सफरचंद	किलो	100.00	100.00	100.00	103.33	75.67
39	चहापत्ती	किलो	201.00	201.00	201.00	201.00	192.33
40	रॉकेल (खु.बा.)	लीटर	10.00	10.00	10.00	10.00	10.00
41	रॉकेल (स्व.धा.दु.)	लीटर	उ.ना	उ.ना	उ.ना	उ.ना.	उ.ना.
42	पेट्रोल	लीटर	48.60	48.60	48.60	51.87	47.42
43	काडेपेटी	1 नग	1.00	1.00	1.00	0.79	0.50
44	धुण्याचा साबण	250ग्रॅम	11.00	11.00	11.00	9.13	7.50
45	प्रसाधन साबण	1 वडी	17.00	17.00	17.00	16.52	14.42
46	ब्रेड (स्थानिक)	400 ग्रॅम	15.00	15.00	15.00	14.31	13.25
47	गॅस सिलिंडर (स्वयंपाकाचा)	प्रत्येकी	399.77	399.77	399.77	338.88	302.11
48	टाल्कम पावडर (पॉन्डस/तत्सम)	100 ग्रॅम	33.00	33.00	33.00	32.08	29.58
49	टुथ पेस्ट (कोलगेट साथी/ तत्सम)	100 ग्रॅम	27.00	27.00	27.00	27.00	27.00
50	सोने (स्टॅण्डर्ड)	10 ग्रॅम	14500.00	15565.00	15975.00	12132.67	10500.00
51	चांदी	10 ग्रॅम	175.00	178.00	180.00	169.00	163.00

आधार:- जिल्हा सांख्यिकी कार्यालय, चंद्रपूर.

तक्ता क्रमांक - 4.3

ग्राहक किंमतीचे निर्देशांक (पायाभूत वर्ष : 2001=100)

जिल्हा : चंद्रपूर

केंद्र - नागपूर

संदर्भ वर्ष - 2008-09

अ. क्र.	महिना/ वर्ष	अन्नगट	पान, सुपारी तंबाखू इ.	इंधन व दिवाबत्ती	घरबांधणी	कापड, बिछाने व पादत्राणे	संकीर्ण	सर्वसाधारण निर्देशांक
1	2	3	4	5	6	7	8	9
1	एप्रिल -08	158	150	142	155	120	136	149
2	मे -08	160	151	139	155	120	137	149
3	जून-08	160	152	145	155	120	138	151
4	जुलै-08	165	152	143	157	120	141	153
5	ऑगस्ट-08	169	152	152	157	120	141	156
6	सप्टेंबर-08	171	155	150	157	120	146	158
7	ऑक्टोबर-08	172	155	154	157	121	146	158
8	नोव्हेंबर-08	168	155	154	157	121	146	157
9	डिसेंबर-08	165	155	154	157	121	146	155
10	जानेवारी-09	167	163	152	172	116	150	159
11	फेब्रुवारी-09	167	164	151	172	119	147	159
12	मार्च-09	169	163	151	172	119	147	160
वार्षिक सरासरी		166	156	149	160	120	143	155

आधार:- श्रम केंद्र , भारत सरकार सिमला

तक्ता क्रमांक - 4.4

किंमतीचे महत्त्वाचे निर्देशांक

जिल्हा :- चंद्रपूर

संदर्भ वर्ष- 2008-09

अ. क्र.	महिना / वर्ष	अखिल भारतीय घाऊक किंमत निर्देशांक (पायाभूत वर्ष 1993-94)	ग्राहक किंमत निर्देशांक						
			औद्योगिक कामगारांसाठी (पायाभूत वर्ष 2001)		महाराष्ट्र (पायाभूत वर्ष 2003)		शेतमजुरांसाठी (पायाभूत वर्ष 1986-87)		शहरी अश्रमिक कर्मचा-यांसाठी (पायाभूत वर्ष 1984-85)
			नागपूर	अखिल भारत*	ग्रामीण	नागरी	महाराष्ट्र	अखिल भारत	अखिल भारत
(1)	(2)	(3)	(4)	(5)	(6)	(7)	(8)	(9)	(10)
1	एप्रिल -08	228.5	149	138	138	134	442	429	536
2	मे-08	231.1	149	149	139	135	443	431	537
3	जून-08	237.4	151	140	140	136	449	434	543
4	जुलै-08	240.0	153	143	142	140	457	442	552
5	ऑगस्ट-08	241.2	156	145	145	141	467	450	559
6	सप्टेंबर-08	241.5	158	146	146	142	469	455	565
7	ऑक्टोबर-08	239	158	148	148	145	476	449	574
8	नोव्हेंबर-08	234.2	157	148	149	145	474	460	575
9	डिसेंबर-08	229.7	155	147	148	144	471	459	569
10	जानेवारी-09	228.9	159	148	148	144	474	461	574
11	फेब्रुवारी -09	227.6	159	148	147	143	474	462	575
12	मार्च-09	228.2	160	148	148	143	474	463	577

टिप:- एप्रिल 2008 पासून केंद्रीय सांख्यिकी संघटनेने शहरी अश्रमिक कर्मचा-यांकरिता ग्राहक किंमती निर्देशांक प्रकाशित करणे खंडीत केले आहे. 1984-85 पासून लिंक फेक्टर वापरून परीगणित केलेला ग्राहक किंमती निर्देशांक.

आधार:- 1) केंद्रीय सांख्यिकीय संघटना, WPI, नवी दिल्ली.

2) आर्थिक सल्लागार, उद्योग मंत्रालय, भारत सरकार, नवी दिल्ली.

3) श्रम केंद्र, भारत सरकार, सिमला 4) कामगार आयुक्त यांचे कार्यालय, मुंबई

5) अर्थ व सांख्यिकी संचालनालय, मुंबई

तक्ता क्रमांक - 5.1
गोळा केलेला जमीन महसूल

जिल्हा-चंद्रपूर

संदर्भ वर्ष-2008-09
(रुपये हजार)

अ. क्र.	तालुका	जमीन महसुलाची एकूण चालू मागणी	जमीन महसुलाची थकबाकी	एकूण मागणी	सूट	निलंबित वसुलीची रक्कम	वसुलीस यात्र रक्कम	प्रत्यक्ष वसुली	खातेदारां- ची संख्या
(1)	(2)	(3)	(4)	(5)	(6)	(7)	(8)	(9)	(10)
1	वरोरा	3838	559	4397	0	4328	3485	1731	28238
2	चिमूर	2148	0	2148	0	2075	114	947	32304
3	नागमिड	1588	142	1730	0	1674	1495	677	25466
4	ब्रम्हपूरी	2537	1893	4430	0	4371	2290	1504	30031
5	सावली	565	0	565	0	534	515	287	22238
6	सिंदेवाही	1426	25	1451	0	1401	1288	615	18509
7	भद्रावती	40485	0	40485	0	40451	36895	7561	22735
8	चंद्रपूर	22916	0	22916	0	22892	21721	7242	13690
9	मुल	1246	32	1278	0	1243	1131	929	19233
10	पोंभूर्णा	292	0	292	0	534	264	150	10130
11	बल्लारपूर	2425	0	2425	0	2410	2432	958	7420
12	कोरपना	6174	0	6174	0	3118	5349	1105	15116
13	राजुरा	4315	494	4809	0	4745	3714	1499	17379
14	गोंडपिपरी	1109	0	1109	0	1090	870	226	14093
15	जिवती	106	0	106	0	104	33	0	6040
जिल्हा एकूण		91170	3145	94315	0	90970	81596	25431	282622

आधार - जिल्हाधिकारी कार्यालय चंद्रपूर

तक्ता क्रमांक - 5.2

स्थानिक स्वराज्य संस्थांचे उत्पन्न व खर्च

जिल्हा :- चंद्रपूर

संदर्भ वर्ष-2008-09

(रूपये लाखात)

अ. क्र.	बाब	ग्राम पंचायत	जिल्हा परिषद	महानगर पालिका	नगर परिषदा	कटक मंडळ
(1)	(2)	(2)	(4)	(5)	(6)	(7)
	स्थानिक स्वराज्य संस्थांची संख्या	847	1	0	7	0
अ)	जमा					
1	सुरूवातीची शिल्लक	1316.00	6473.62	0	6573.66	0
2	चालू वर्षातील जमा					
	2.1 शासकीय अनुदाने व वर्गणी	681	32583.93	0	7641.17	0
	2.2 सव प्रकारचे कर	1592	412.08	0	1123.66	0
	2.3 इतर जमा	169	31639.78	0	1861.15	0
	2.4 एकूण (बाब 2.1 ते 2.3)	2442	64635.79	0	10625.98	0
	एकूण प्राप्त (सुरूवातीची शिल्लक मिळून)	3758.00	71109.41	0.00	17199.64	0.00
ब)	खर्च					
3	चालू वर्षातील खर्च					
	3.1 सामान्य प्रशासन	380	1621.01	0	1103.39	0
	3.2 शिक्षण	9	12792.77	0	2132.24	0
	3.3 सार्वजनिक आरोग्य	622	2539.77	0.0	2596.73	0
	3.4 इतर	1010	44283.27	0	7785.02	0
	एकूण (3.1 ते 3.4)	2021	61236.82	0	13617.38	0
4	अखेरची शिल्लक	1737.00	9872.59	0.00	3582.26	0

आधार :- 1) जिल्हा परिषद, 2) ग्रामपंचायत विभाग, जिल्हा परिषद, चंद्रपूर

3) महानगरपालिका/ कटक मंडळ/ नगरपरिषदा, चंद्रपूर

तक्ता क्रमांक - 5.3

बैंक कार्यालये, वर्गीकृत बँकांची संख्या, ठेवी व कर्जे

जिल्हा: - चंद्रपूर

संदर्भ वर्ष-2008-09

अ. क्र.	तालुका	बँकांची कार्यालये असलेली गावे व शहरे	वर्गीकृत बँका (संख्या)	वर्गीकृत बँकांची शाखा कार्यालये	वर्गीकृत बँकांच्या ठेवी (लाख रुपये)
(1)	(2)	(2)	(4)	(5)	(6)
1	वरोरा	8	6	12	20008.00
2	चिमूर	4	2	4	21885.00
3	नागभिड	8	3	8	20410.00
4	ब्रम्हपूरी	5	2	6	18422.00
5	सावली	2	3	4	20960.00
6	सिंदेवाही	6	2	5	20450.00
7	भद्रावती	4	4	6	24310.00
8	चंद्रपूर	12	16	41	68445.00
9	मुल	7	3	7	26810.00
10	पोंभूर्णा	1	1	1	16100.00
11	बल्लारपूर	5	5	5	16200.00
12	कोरपना	2	2	5	12500.00
13	राजूर	9	4	6	14700.00
14	गोंडपिंपरी	5	2	5	15100.00
15	जिवती	2	2	2	15800.00
जिल्हा एकूण		80	57	117	332100.00

आधार :- जिल्हा अग्रणी बँक, (बँक ऑफ इंडिया), चंद्रपूर

तक्ता क्रमांक - 5.4
अल्पबचत कार्यक्रमाची प्रगती

जिल्हा - चंद्रपूर

संदर्भ वर्ष-2007-08 व 2008-09
(रुपये लाखात)

अ.क्र.	योजनेचे नाव	2008-09 अखेर अल्पबचत खातेदारांची संख्या	2007-08 मधील अल्पबचत खात्यांतील गुंतवणूक		सन 2008-09 मधील अल्पबचत खात्यांतील गुंतवणूक	
			ढोबळ	निव्वळ	ढोबळ	निव्वळ
(1)	(2)	(2)	(4)	(5)	(6)	(7)
1	टपाल बचत खाते	0	5409.61	466.18	0.00	0.00
2	पुनरावर्ती ठेवी	0	10007.82	1941.41	0.00	0.00
3	समयबध्द ठेवी	0	1154.39	-554.76	0.00	0.00
4	सार्वजनिक भविष्य निर्वाह निधी					
	4.1 स्टेट बँक	0	5194.29	4332.95	0.00	0.00
	4.2 बँक ऑफ महाराष्ट्र	0	उ.ना.	उ.ना.	0.00	0.00
	4.3 टपाल खाते	0	382.64	283.23	0.00	0.00
	4.4 इतर बँका	0	उ.ना.	उ.ना.	0.00	0.00
5	राष्ट्रीय बचत प्रमाणपत्रे	0	893.05	-365.14	0.00	0.00
6	इंदिरा विकास पत्रे	0	0.00	-4.93	0.00	0.00
7	किसान विकास पत्रे	0	1725.30	-393.67	0.00	0.00
8	मासिक प्राप्ती योजना	0	1195.19	311.57	0.00	0.00
9	राष्ट्रीय बचत योजना-87	0	0.00	-13.87	0.00	0.00
10	राष्ट्रीय बचत योजना-92	0	0.00	-1.05	0.00	0.00
11	इतर सर्व योजना	0	40.42	30.92	0.00	0.00
जिल्हा एकूण		0	26002.71	6032.84	0.00	0.00

टिप : हे कार्यालय बंद झालेले असल्यामुळे मागिल वर्षाची माहिती पुर्नमुद्रीत करण्यांत येत आहे.

आधार :- सहायक संचालक (अल्पबचत), जिल्हाधिकारी कार्यालय चंद्रपूर

तक्ता क्रमांक - 5.5

आयुर्विमा विषयक आकडेवारी

जिल्हा :- चंद्रपूर

संदर्भ वर्ष-2008-09

अ. क्र.	बाब	परिमाण	तपशील
(1)	(2)	(2)	(4)
1	आयुर्विमा महामंडळाच्या जिल्हयातील शाखा	संख्या	5+1*
2	चालू विमा पॉलिसीज (मार्च 2009 अखेर)	संख्या	759717
3	मार्च अखेर व्यपगत विमा पॉलिसीज	संख्या	7789
4	नवीन व्यवसाय (2008-09)		
	4.1 उतरवित्तेली विमापत्रे	संख्या	106468
	4.2 विमा रक्कम	(रु लाख)	115371
	4.3 विम्याचा प्रथम हप्ता रक्कम	(रु लाख)	8596.45
5	जिल्हयातील विमा प्रतिनिधीची संख्या		
	5.1 एकूण विमा प्रतिनिधी	संख्या	3856
	5.2 एकूण पैकी ग्रामीण विमा प्रतिनिधी	संख्या	1468
	5.3 एकूण पैकी महिला विमा प्रतिनिधी	संख्या	949
	5.4 एकूण महिला प्रतिनिधीपैकी ग्रामीण महिला प्रतिनिधी	संख्या	311

टीप - वरील माहिती केवळ भारतीय जीवन विमा निगम बांध्याकडील असून यात खाजगी विमा कंपन्यांचा समावेश केलेला नाही

आचार :- भारतीय जीवन विमा निगम, नागपूर

तक्ता क्रमांक - 6.1
जमिनीचा वापर

जिल्हा - चंद्रपूर

संदर्भ वर्ष : 2000-01
(क्षेत्रफळ हेक्टरमध्ये)

अ. क्र.	तालुका	एकूण भौगोलिक क्षेत्र	जंगल व्याप्त क्षेत्र	शेतीला उपलब्ध नसलेले क्षेत्र			पडीत जमिनीव्यतिरिक्त लागवड न झालेली एकूण जमीन
				बिगर शेती वापराखालील जमीन	पडीत/ लागवडी लायक नसलेली जमीन	एकूण (5+6)	
(1)	(2)	(3)	(4)	(5)	(6)	(7)	(8)
1	बरोरा	118410	28717	9108	753	9861	4373
2	चिपूर	110779	36085	6499	1042	7541	5532
3	नागभिड	72396	31144	5420	2523	7943	4544
4	ब्रह्मपूरी	94290	39932	12810	435	13245	6518
5	सावली	56884	17811	5883	624	6507	5188
6	सिंदेवाही	72390	26687	6308	1105	7413	3791
7	भद्रावती	113193	44483	8911	1993	10904	10411
8	चंद्रपूर	73507	26163	8708	3715	12423	8126
9	मुल	45436	5936	5979	1087	7066	3445
10	पोंभूर्णा	26174	7116	704	1125	1829	1670
11	बल्लारपूर	25872	6955	2341	988	3329	2135
12	कोरपना	77824	16792	6158	2480	8638	8242
13	राजूरा	123206	41547	10708	2221	12929	10812
14	गोंडपिपरी	81456	22534	2212	3563	5775	4662
15	जिवती	0	0	0	0	0	0
जिल्हा एकूण		1091847	351902	91749	23654	115403	79449

तक्ता क्रमांक - 6.1
जमिनीचा वापर

जिल्हा - चंद्रपूर

संदर्भ वर्ष : 2000-01
(क्षेत्रफळ हेक्टरमध्ये)

क्र.	तालुका	पडीत जमीन			निव्वळ क्षेत्र	एकापेक्षा अधिक (दुसोटा क्षेत्र)	लागवडी खालील एकूण क्षेत्र (12+13)	लागवडी-लायक क्षेत्र
		चालू पड	इतर पड	एकूण पड (4+10)				
1)	(2)	(9)	(10)	(11)	(12)	(13)	(14)	(15)
1	वसंत	14121	239	14360	61099	7911	69010	70675
2	चिमूर	8892	3254	12146	49475	9250	58725	61160
3	नागाभिड	4783	1031	5814	22951	6411	29362	29614
4	ब्रह्मपुरी	3236	1595	4831	29764	9424	39188	40039
5	सावली	6514	1920	8434	18944	9247	28191	30271
6	सिंदेवाही	4389	6500	10889	23610	4355	27965	28916
7	भद्रावती	8827	4669	13496	33899	8833	42732	48781
8	चंद्रपूर	4625	314	4939	21856	7011	28867	31684
9	मुल	1457	6295	7752	21237	8461	29698	31051
10	पोंधूर्णा	5202	2147	7349	8210	2448	10658	11488
11	वल्लारपूर	776	649	1425	12028	5524	17552	18301
12	कोरपना	3706	6904	10610	33572	5279	38851	41116
13	राजुरा	12099	4127	16226	41692	8156	49848	53875
14	गोंडपिपरी	10608	3295	13903	34582	6871	41453	44083
15	जिवती	0	0	0	0	0	0	0
जिल्हा एकूण		89235	42939	132174	412919	99181	512100	541054

टिप :- जिवती तालुक्याची माहिती राजुरा तालुक्याच्या माहितीमध्ये अंतर्भूत आहे.

आधार- कृषि आयुक्तालय, पुणे

तक्ता क्रमांक - 6.2
निरनिराळ्या पिकाखालील क्षेत्र

जिल्हा - चंद्रपूर

संदर्भ वर्ष : 2001-02
(क्षेत्र हेक्टर)

अ. क्र.	तालुका	तांदूळ	गहू	खरीप ज्वारी	रब्बी ज्वारी	एकूण ज्वारी	बाजरी	मका
(1)	(2)	(3)	(4)	(5)	(6)	(7)	(8)	(9)
1	वरोरा	4149	5716	1349	5856	7205	0	0
2	चिमूर	19771	4944	1450	14677	16127	0	0
3	नागभिड	23239	1704	1360	461	1821	0	0
4	ब्रम्हपूरी	35016	993	544	771	1315	15	0
5	सावली	18527	83	730	2011	2741	0	4
6	सिंदेवाही	27398	848	1610	0	1610	0	0
7	भद्रावती	4193	4462	170	6071	6241	0	0
8	चंद्रपूर	2760	604	171	0	171	0	0
9	मुल	3178	101	850	220	1070	0	6
10	पांभूर्णा	3836	53	1170	2830	4000	0	10
11	बल्लारपूर	1133	571	2400	1036	3436	0	4
12	कोरपना	193	1418	660	0	660	0	0
13	राजुरा	2169	1836	3728	6480	10208	0	6
14	गोंडपिपरी	7301	1165	1010	3289	4299	0	5
15	जिवती	0	0	0	0	0	0	0
जिल्हा एकूण		152863	24498	17202	43702	60904	15	35

तक्ता क्रमांक - 6.2
निरनिराळ्या पिकाखालील क्षेत्र

जिल्हा - चंद्रपूर

संदर्भ वर्ष : 2001-02
(क्षेत्र हेक्टर)

अ. क्र.	तालुका	वरी	नाचणी	राळा	सावा	भादली	इतर तृण धान्ये	एकूण तृण धान्ये
(1)	(2)	(10)	(11)	(12)	(13)	(14)	(15)	(16)
1	वरोरा	0	0	0	0	0	0	17070
2	चिमूर	0	0	0	0	0	0	40842
3	नागभिड	0	0	0	0	0	0	26764
4	ब्रम्हपूरी	0	0	0	0	0	32	37371
5	सावली	0	0	0	0	0	67	21422
6	सिंदेवाही	0	0	0	0	0	0	29856
7	भद्रावती	0	0	0	0	0	0	14896
8	चंद्रपूर	0	0	0	0	0	0	3535
9	मुल	0	0	0	0	0	18	4373
10	पोंभूर्णा	0	0	0	0	0	70	7969
11	बल्लारपूर	0	0	0	0	0	0	5144
12	कोरपना	0	0	0	0	0	41	2312
13	राजूर	0	0	0	0	0	0	14219
14	गोंडपिपरी	0	0	0	0	0	21	12791
15	जिवली	0	0	0	0	0	0	0
जिल्हा एकूण		0	0	0	0	0	249	238564

तक्ता क्रमांक - 6.2
निरनिराळ्या पिकाखालील क्षेत्र

जिल्हा - चंद्रपूर

संदर्भ वर्ष : 2001-02

(क्षेत्र हेक्टर)

अ. क्र.	तालुका	हरभरा	तूर	मूग	उडीद	कुळीथ	मठ	वाल
(1)	(2)	(17)	(18)	(19)	(20)	(21)	(22)	(23)
1	वरोरा	3005	5127	204	374	115	172	144
2	चिमूर	2054	1453	307	163	10	25	160
3	नागभिड	549	1686	139	236	19	40	155
4	ब्रम्हपूरी	859	1908	215	278	419	17	19
5	सावली	700	1024	302	305	207	15	50
6	सिंदेवाही	440	1229	120	95	105	10	141
7	भद्रावती	1381	1922	313	200	193	17	116
8	चंद्रपूर	250	1672	511	155	133	20	123
9	मुल	273	1418	388	248	340	5	45
10	पोंभूर्णा	387	1537	495	220	325	20	90
11	बल्लारपूर	389	1416	391	147	109	4	45
12	कोरपना	300	1402	340	252	25	12	40
13	राजूर	606	3606	470	552	1121	6	760
14	गोंडपिपरी	521	2033	373	320	276	139	87
15	जिवती	0	0	0	0	0	0	0
जिल्हा एकूण		11714	27433	4568	3545	3397	502	1975

तक्ता क्रमांक - 6.2
निरनिराळ्या पिकाखालील क्षेत्र

जिल्हा - चंद्रपूर

संदर्भ वर्ष : 2001-02
(क्षेत्र हेक्टर)

अ. क्र.	तालुका	वाटाणा	इतर कडधान्ये	एकूण कडधान्ये	एकूण अन्नधान्ये	ऊस	मिरची	इतर मसाल्याचे पदार्थ
(1)	(2)	(24)	(25)	(26)	(27)	(28)	(29)	(30)
1	वरोरा	165	300	10015	27105	33	877	0
2	चिमूर	211	274	5843	46685	0	1075	0
3	नागभिड	130	232	4939	31703	0	21	0
4	ब्रम्हपूरी	138	938	6095	43457	3	436	0
5	सावली	48	329	4372	25798	0	209	0
6	सिंदेवाही	120	263	4065	33921	4	24	0
7	भद्रावती	132	265	5377	20273	8	648	0
8	चंद्रपूर	9	128	3179	6729	0	450	0
9	मुल	23	314	4239	8617	0	103	0
10	पोंभूर्णा	61	1235	5216	13185	0	807	0
11	बल्लारपूर	92	267	3041	8185	0	317	0
12	कोरपना	140	289	3030	5389	0	933	0
13	राजूरा	73	404	7755	21974	0	1602	0
14	गोंडपिपरी	178	531	4964	17767	0	1237	0
15	जिवती	0	0	0	0	0	0	0
जिल्हा एकूण		1520	5769	72130	310788	48	8739	0

तक्ता क्रमांक - 6.2
निरनिराळ्या पिकाखालील क्षेत्र

जिल्हा - चंद्रपूर

संदर्भ वर्ष : 2001-02
(क्षेत्र हेक्टर)

अ. क्र.	तालुका	एकूण मसाल्याचे पदार्थ	आंबा	संजा	इतर फळे	भाजीपाला	कांदे	टोमॅटो
(1)	(2)	(31)	(32)	(33)	(34)	(35)	(36)	(37)
1	वरोरा	1121	7	35	0	656	105	79
2	चिमूर	1536	5	39	0	386	55	58
3	नागभिड	67	16	0	0	267	38	43
4	ब्रम्हपूरी	533	29	5	0	566	60	72
5	सावली	267	40	0	0	155	2	19
6	सिंदेवाही	75	10	0	0	146	2	2
7	भद्रावती	886	3	1	0	431	15	125
8	चंद्रपूर	528	10	0	0	484	6	79
9	मुल	167	42	0	2	177	0	34
10	पोभूर्णा	853	5	0	0	186	20	25
11	बल्लारपूर	350	7	0	0	210	0	44
12	कोरपना	941	0	0	0	199	56	34
13	राजूर	1659	10	0	0	163	1	35
14	गोंडपिपरी	1349	6	0	0	205	36	27
15	जिवती	0	0	0	0	0	0	0
जिल्हा एकूण		10332	190	80	2	4231	396	676

तक्ता क्रमांक - 6.2
निरनिराळ्या पिकाखालील क्षेत्र

जिल्हा - चंद्रपूर

संदर्भ वर्ष : 2001-02
(क्षेत्र हेक्टर)

अ. क्र.	तालुका	एकूण भाजी-पाला व फळे	संकीर्ण खाद्य पिके	एकूण खाद्य पिके	कापूस	अंबाडी	इतर तंतू पिके
(1)	(2)	(38)	(39)	(40)	(41)	(42)	(43)
1	वरोरा	751	0	29010	22648	0	26
2	चिमूर	460	0	48681	1925	0	0
3	नागभिड	283	0	32053	0	0	5
4	ब्रम्हपुरी	604	0	44597	0	8	11
5	सावली	199	40	26264	0	0	0
6	सिंदेवाही	196	0	34196	0	0	9
7	भद्रावती	458	0	21625	7145	0	0
8	चंद्रपूर	527	0	7784	0	0	10
9	मुल	257	0	9041	111	24	26
10	पोंभूर्णा	191	0	14229	353	38	0
11	बल्लारपूर	219	0	8754	692	0	0
12	कोरपना	234	0	6564	15243	0	13
13	राजुरा	173	0	23806	12849	139	40
14	गोंडपिपरी	211	0	19327	533	0	0
15	जिवती	0	0	0	0	0	0
जिल्हा एकूण		4763	0	325931	61499	209	140

तक्ता क्रमांक - 6.2
निरनिराळ्या पिकाखालील क्षेत्र

जिल्हा - चंद्रपूर

संदर्भ वर्ष : 2001-02
(क्षेत्र हेक्टर)

अ. क्र.	तालुका	एकूण तंतू पिके	भुईमूग	तीळ	नारळ	सूर्यफूल	जवस
(1)	(2)	(44)	(45)	(46)	(47)	(48)	(49)
1	वरोरा	22675	0	96	0	12	3085
2	चिमूर	1925	0	19	0	28	590
3	नागभिड	5	24	81	0	0	266
4	ब्रम्हपूरी	59	76	72	0	0	442
5	सावली	0	0	146	0	0	367
6	सिंदेवाही	9	0	109	0	0	51
7	भद्रावती	7145	2	36	0	0	3504
8	चंद्रपूर	10	0	25	0	0	600
9	मुल	161	0	90	0	0	689
10	पोंभूर्णा	391	0	48	0	0	800
11	बल्लारपूर	692	0	33	0	0	316
12	कोरपना	15256	0	414	0	0	500
13	राजुरा	13057	9	478	0	8	2430
14	गोंडपिपरी	533	0	130	0	0	3027
15	जिवती	0	0	0	0	0	0
जिल्हा एकूण		61918	111	1777	0	48	16667

तक्ता क्रमांक - 6.2
निरनिराळ्या पिकाखालील क्षेत्र

जिल्हा - चंद्रपूर

संदर्भ वर्ष : 2001-02
(क्षेत्र हेक्टर)

अ. क्र.	तालुका	सोयाबीन	इतर गळीत धान्ये	एकूण गळीत धान्ये	इतर औषधी व मादक पदार्थ	आयुर्वेदिक व मादक पदार्थाची पिके	एकूण औषधी व मादक पदार्थ
(1)	(2)	(50)	(51)	(52)	(53)	(54)	(55)
1	बरोरा	30165	3085	33472	0	0	0
2	चिमूर	29150	590	29907	0	0	0
3	नागभिड	1262	266	1784	0	0	0
4	ब्रम्हपूरी	477	442	1199	0	0	0
5	सावली	265	367	979	0	0	0
6	सिंदेवाही	827	61	1165	0	0	0
7	भद्रावती	15284	3504	18990	0	0	0
8	चंद्रपूर	7600	600	8475	0	0	0
9	मुल	200	689	1169	0	0	0
10	पोंभूर्णा	2010	800	3098	0	0	0
11	बल्लारपूर	1858	316	2342	0	0	0
12	कोरपना	10107	500	11141	0	0	0
13	राजूरा	5749	2430	8854	0	0	0
14	गोंडपिपरी	8813	3027	12130	0	0	0
15	जिवती	0	0	0	0	0	0
जिल्हा एकूण		113767	16677	134705	0	0	0

तक्ता क्रमांक - 6.2
निरनिराळ्या पिकाखालील क्षेत्र

जिल्हा - चंद्रपूर

संदर्भ वर्ष : 2001-02
(क्षेत्र हेक्टर)

अ. क्र.	तालुका	एकूण घारा पिके	संकीर्ण अखाद्य पिके	एकूण अखाद्य पिके	लागवडी खालील एकूण क्षेत्र	दुसोटा क्षेत्र	लागवडी खालील निव्वळ क्षेत्र
(1)	(2)	(56)	(57)	(58)	(59)	(60)	(61)
1	वरोरा	69	110	56345	85355	7911	77444
2	चिमूर	10	15	31865	80546	9250	71296
3	नागभिड	6	16	1823	33876	6411	27465
4	ब्रम्हपूरी	4	80	1358	45955	9424	36531
5	सावली	8	40	1036	27300	9247	18053
6	सिंदेवाही	32	4	1221	35417	4355	31062
7	भद्रावती	0	10	26155	47780	8833	38947
8	चंद्रपूर	2	320	8847	16631	7011	9620
9	मुल	4	10	1358	10399	8461	1938
10	पोंभूर्णा	0	0	3489	17718	2448	15270
11	बल्लारपूर	0	0	3034	11788	5524	6264
12	कोरपना	8	20	26425	32989	5279	27710
13	राजुरा	18	10	21956	45762	8156	37606
14	गोंडपिपरी	15	5	12683	32010	6871	25139
15	जिवती	0	0	0	0	0	0
जिल्हा एकूण		176	640	197595	523526	99181	412919

आधार- कृषी आयुक्तालय, पुणे

तक्ता क्रमांक - 6.3

मुख्य पिकांचे दर हेक्टरी अंदाजित उत्पादन

जिल्हा - घेंद्रपूर

संदर्भ वर्ष : 2007-08

1] प्रति हेक्टरी उत्पादन - किलो मध्ये

2] एकूण उत्पादन - "00" मे. टन मध्ये

अ. क्र.	पिकाचे नाव	प्रति हेक्टरी उत्पादन	एकूण उत्पादन	अ. क्र.	पिकाचे नाव	प्रति हेक्टर उत्पादन	एकूण उत्पादन
(1)	(2)	(3)	(4)	(1)	(2)	(3)	(4)
1	तांदूळ	1575	2577	17	जवस	308	89
2	गहू	965	347	18	भुईमूग	1000	2
3	ज्वारी	781	151	19	मोहरी	600	4
4	बाजरी	0	0	20	तीळ	500	3
5	बाली	0	0	21	सूर्यफूल	750	9
6	मका	0	0	22	सोयाबीन	1384	2244
7	नाचणी	0	0	23	उस	0	0
8	इतर धान्ये	1000	2	24	कापूस	354	1042
9	एकूण धान्ये	1404	3078	25	ताग	0	0
10	हरभरा	607	202	26	मेस्टा[अंबाडी]	0	0
11	तूर	659	215	27	तंबाखू	0	0
12	उडीद	350	1	28	औषधी पदार्थ	0	0
13	मूग	435	3	29	सुंठ [आले]	0	0
14	मसूर	0	0	30	भिरची [लाल]	0	0
15	इतर कडधान्ये	450	173	31	हळद	0	0
16	एकूण कडधान्ये	564	603	32	बटाटे	0	0

टीप - 1) वसाचे उत्पादन ड्रेस केनच्या स्वरूपात आहे.

2) बाब 26 मेस्टा 1 गासडी = 180 कि.ग्रॅ.

3) कापसाचे उत्पादन "00" गाठीच्या स्वरूपात आहे. 1 गासडी = 170 कि.ग्रॅ.

4) उत्पादन अत्यल्प असल्यास निरंक घावे.

आधार - कृषि आयुक्तालय, पुणे

तक्ता क्रमांक - 6.4

निवडक केंद्रातील पर्जन्य दिवसांची संख्या व एकूण पर्जन्य

जिल्हा - चंद्रपूर

संदर्भ वर्ष- 2008

(पर्जन्य - मि.मी.)

अ. क्र.	तालुका / केंद्र	सरासरी		वर्ष 2008 मधील		सरासरीच्या तुलनेत वर्षातील पर्जन्याची टक्केवारी
		पर्जन्य दिवस (संख्या)	पर्जन्य	पर्जन्य दिवसांची संख्या	पर्जन्य	
(1)	(2)	(3)	(4)	(5)	(6)	(7)
1	बरोरा	68	1017.50	74	918.5	90.27
2	बिपूर	57	1128.10	62	632.8	56.29
3	नागाभिड	75	1312.61	65	844.9	64.37
4	ब्रह्मपुरी	83	1262.40	69	866.8	68.66
5	सावली	80	1081.51	71	979.0	90.52
6	सिंदेवाही	73	1282.60	67	977.6	76.22
7	भद्रावती	64	1046.00	61	1117.7	106.85
8	चंद्रपूर	76	1129.60	59	1376.8	121.88
9	मुल	71	1081.51	72	1034.4	95.64
10	पोंधूर्णा	64	1132.21	62	924.2	81.63
11	बल्लारपूर	63	1132.21	64	1375.4	121.48
12	कोरपना	54	1132.21	61	660.5	58.34
13	राजूर	64	1132.21	58	1138.6	100.56
14	गोंडपिपरी	69	1132.21	68	1184.0	104.57
15	जिवती	84	1132.21	77	793.7	70.10

आधार: कृषि विकास अधिकारी, जिल्हा परिषद, चंद्रपूर.

तक्ता क्रमांक - 6.5

विविध साधनांखालील ओलिताचे क्षेत्र

जिल्हा - चंद्रपूर

संदर्भ वर्ष : (2000-01)

(क्षेत्र - हेक्टर)

अ. क्र.	तालुका	ओलिताखालील क्षेत्र		ओलिता खालील निव्वळ क्षेत्र(3+4)	ओलिता खालील स्थूल क्षेत्र	एकूण लागवडी खालील स्थूल क्षेत्र	ओलिता खालील स्थूल क्षेत्राची लागवडीखालील स्थूल क्षेत्राशी टक्केवारी
		पृष्ठभागीय	विहिरी				
(1)	(2)	(3)	(4)	(5)	(6)	(7)	(8)
1	वरोरा	1677	4126	5803	7456	69010	10.80
2	चिमूर	2412	5149	7561	9036	58725	15.39
3	नागभिड	4347	10534	14881	15623	29362	53.21
4	ब्रम्हपूरी	5544	13246	18790	19914	39188	50.82
5	सावली	2958	1829	4787	5636	28191	19.99
6	सिंदेवाही	3112	7845	10957	11889	27965	42.51
7	भद्रावती	1680	4019	5699	6649	42732	15.56
8	चंद्रपूर	1226	3648	4874	5296	28867	18.35
9	मुल	3085	10237	13322	14423	29698	48.57
10	पोंभूर्णा	846	3369	4215	4766	10658	44.72
11	बल्लारपूर	282	854	1136	1253	17552	7.14
12	कोरपना	852	2778	3630	3959	38851	10.19
13	राजूरा	577	1462	2039	2294	49848	4.60
14	गोंडपिपरी	2891	6265	9156	10108	41453	24.38
15	जिवती	0	0	0	0	0	0.00
एकूण		31489	75361	106850	118302	512100	23.10

आधार - कृषी आयुक्तालय, पुणे.

तक्ता क्रमांक - 6.6
निरनिराळ्या पिकाखालील ओलिताचे क्षेत्र

जिल्हा - चंद्रपूर

संदर्भ वर्ष : 2000-01
(क्षेत्र - हेक्टर)

अ. क्र.	तालुका	तांदूळ	गहू	खरीप ज्वारी	रब्बी ज्वारी	एकूण ज्वारी	बाजरी
(1)	(2)	(3)	(4)	(5)	(6)	(7)	(10)
1	वरोरा	1918	939	0	0	0	0
2	चिमूर	12143	1334	0	0	0	0
3	नागाभिड	4407	453	0	0	0	0
4	ब्रम्हपूरी	7689	575	0	0	0	0
5	सावली	16110	83	0	0	0	0
6	सिंदेवाही	17385	848	0	0	0	0
7	भद्रावती	3139	1471	0	0	0	0
8	चंद्रपूर	1749	604	0	0	0	0
9	मुल	7767	83	0	0	0	0
10	पोंभूर्णा	3308	63	0	0	0	0
11	बल्लारपूर	1133	571	0	0	0	0
12	कोरपना	93	1418	0	0	0	0
13	राजुरा	1323	323	0	0	0	0
14	गोंडपिपरी	2451	475	0	0	0	0
15	जिवती	0	0	0	0	0	0
जिल्हा एकूण		80615	9240	0	0	0	0

तक्ता क्रमांक - 6.6
निरनिराळ्या पिकाखालील ओलिताचे क्षेत्र

जिल्हा - चंद्रपूर

संदर्भ वर्ष : 2000-01
(क्षेत्र - हेक्टर)

अ. क्र.	तालुका	मका	नाचणी	इतर तुण धान्ये	एकूण तुण धान्ये	हरभरा	तूर
(1)	(2)	(11)	(12)	(13)	(14)	(15)	(16)
1	वरोरा	0	0	0	2857	120	0
2	चिमूर	0	0	0	13477	0	0
3	नागपिड	0	0	0	4860	0	0
4	त्रमहपूरी	0	0	0	8264	0	0
5	सावली	0	0	0	16193	0	0
6	सिंदेवाही	0	0	0	18233	0	0
7	भद्रावती	0	0	0	4610	0	0
8	चंद्रपूर	0	0	0	2353	0	0
9	मुल	0	0	0	7850	0	0
10	पोंभूर्णा	0	0	0	3371	0	0
11	बल्लारपूर	0	0	0	1704	0	0
12	कोरपना	0	0	0	1511	0	0
13	राचूरा	0	0	0	1646	0	0
14	गोंडपिपरी	0	0	0	2926	0	0
15	जिवली	0	0	0	0	0	0
जिल्हा एकूण		0	0	0	89855	120	0

तक्ता क्रमांक - 6.6
निरनिराळ्या पिकाखालील ओलिताचे क्षेत्र

जिल्हा - चंद्रपूर

संदर्भ वर्ष : 2000-01
(क्षेत्र - हेक्टर)

अ. क्र.	तालुका	वाटाणा	इतर कडधान्ये	एकूण कडधान्ये	एकूण अन्नधान्ये	ऊस	एकूण मसाल्याचे पदार्थ
(1)	(2)	(17)	(18)	(19)	(20)	(21)	(22)
1	बरोरा	0	110	230	3087	0	1121
2	चिमूर	0	0	0	13477	0	1536
3	नागाभिड	0	0	0	4860	0	67
4	ब्रम्हपूरी	0	125	125	8389	0	533
5	सावली	0	0	0	16193	0	267
6	सिंदेवाही	0	0	0	18233	0	75
7	भद्रावती	0	0	0	4610	0	913
8	चंद्रपूर	0	0	0	2353	0	528
9	मुल	0	0	0	7850	0	167
10	पोंभूर्णा	0	112	112	3483	0	853
11	बल्लारपूर	0	0	0	1704	0	350
12	कोरपना	0	0	0	1511	0	986
13	राजूरा	0	0	0	1646	0	1659
14	गोंडपिपरी	0	90	90	3016	0	1349
15	जिवती	0	0	0	0	0	0
जिल्हा एकूण		0	437	557	90412	0	10404

तक्ता क्रमांक - 6.6
निरनिराळ्या पिकाखालील ओलिताचे क्षेत्र

जिल्हा - चंद्रपूर

संदर्भ वर्ष : 2000-01
(क्षेत्र - हेक्टर)

अ. क्र.	तालुका	एकूण फळे	एकूण भाजीपाला	संकीर्ण खाद्यपिके	एकूण खाद्यपिके	कापूस	इतर तंतू पिके
(1)	(2)	(23)	(24)	(25)	(26)	(27)	(28)
1	वरोरा	83	656	0	4947	0	0
2	चिमूर	71	386	0	15470	0	0
3	नागाभिड	16	267	0	5210	0	0
4	ब्रम्हपूरी	18	566	0	9506	0	0
5	सावली	12	153	0	16625	0	0
6	सिंदेवाही	50	146	0	18504	0	0
7	भद्रावती	23	431	0	5977	0	0
8	चंद्रपूर	42	484	0	3407	0	0
9	मुल	42	155	0	8214	0	0
10	पोंभूर्णा	6	126	0	4468	0	0
11	बल्लारपूर	8	210	0	2272	0	0
12	कोरपना	35	179	0	2711	0	0
13	राजूरा	17	163	0	3485	0	0
14	गोंडपिपरी	8	255	0	4628	0	0
15	जिवती	0	0	0	0	0	0
जिल्हा एकूण		431	4177	0	105424	0	0

तक्ता क्रमांक - 6.6
निरनिराळ्या पिकाखालील ओलिताचे क्षेत्र

जिल्हा - चंद्रपूर

संदर्भ वर्ष : 2000-01
(क्षेत्र - हेक्टर)

अ. क्र.	तालुका	एकूण तंतू पिके	भुईमूग	जवस/ सुर्यफूल	करडई	सोयाबिन	एकूण गळिताची पिके
(1)	(2)	(29)	(30)	(31)	(32)	(33)	(34)
1	वरोरा	0	0	0	0	80	80
2	चिमूर	0	0	0	0	77	77
3	नागभिड	0	20	0	0	3	23
4	ब्रह्मपूरी	0	76	0	0	1	77
5	सावली	0	0	0	0	1	1
6	सिंदेवाही	0	0	0	0	2	2
7	भद्रावती	0	0	0	0	40	40
8	चंद्रपूर	0	0	0	0	20	20
9	मुल	0	0	0	0	1	1
10	पोंभूर्णा	0	0	0	0	5	5
11	बल्लारपूर	0	0	0	0	5	5
12	कोरपना	0	0	0	0	27	27
13	राजुरा	0	0	0	0	15	15
14	गोंडपिपरी	0	0	0	0	23	23
15	जिवती	0	0	0	0	0	0
जिल्हा एकूण		0	96	0	0	300	396

तक्ता क्रमांक - 6.6
निरनिराळ्या पिकाखालील ओलिताचे क्षेत्र

जिल्हा - चंद्रपूर

संदर्भ वर्ष : 2000-01
(क्षेत्र - हेक्टर)

अ. क्र.	तालुका	तंबाखू	इतर ओषधी व मादक पदार्थ	एकूण ओषधी व मादक पदार्थ	चा-याची पिके	संकीर्ण अखाद्य पिके	एकूण अखाद्य पिके	ओलिता- खालील एकूण क्षेत्र
(1)	(2)	(35)	(36)	(37)	(38)	(39)	(40)	(41)
1	वरोरा	0	0	0	39	130	249	5196
2	चिमूर	0	0	0	6	23	106	15576
3	नागभिड	0	0	0	3	28	54	5264
4	ब्रम्हपूरी	0	0	0	2	96	175	9681
5	सावली	0	0	0	5	49	55	16680
6	सिंदेवाही	0	0	0	18	15	35	18539
7	भद्रावती	0	0	0	0	20	60	6037
8	चंद्रपूर	0	0	0	1	360	381	3788
9	मुल	0	0	0	2	24	27	8241
10	पोंभूर्णा	0	0	0	0	0	5	4473
11	बल्लारपूर	0	0	0	0	0	5	2277
12	कोरपना	0	0	0	5	20	52	2763
13	राजूर	0	0	0	10	27	52	3537
14	गोंडपिपरी	0	0	0	9	5	37	4665
15	जिवती	0	0	0	0	0	0	0
जिल्हा एकूण		0	0	0	100	797	1293	106717

आधार- कृषि आपुस्तालय, पुणे

तक्ता क्रमांक - 6.7

सिंचन विहिरी

जिल्हा - चंद्रपुर

संदर्भ वर्ष- 2001-02

अ. क्र.	तालुका	सिंचन विहिरीची एकूण संख्या	वापरात असलेल्या विहिरीवर बसविलेले		वापरात नसलेल्या सिंचन विहिरीची संख्या
			डिझेल पंप (संख्या)	विद्युत पंप (संख्या)	
(1)	(2)	(3)	(4)	(5)	(6)
1	वरोरा	1726	153	751	507
2	चिमूर	1270	109	244	430
3	नागभिड	965	127	629	198
4	ब्रम्हपूरी	1491	178	313	127
5	सावली	860	172	324	77
6	सिंदेवाही	675	123	361	86
7	भद्रावती	580	172	453	263
8	चंद्रपूर	1319	188	513	191
9	मुल	662	203	393	84
10	पोंभूर्णा	333	106	356	10
11	बल्लारपूर	392	142	372	22
12	कोरपना	648	500	705	130
13	राजूरा	768	389	789	150
14	गोंडपिपरी	1310	158	392	230
15	जिवती	0	0	0	0
जिल्हा एकूण		12999	2720	6595	2505

आधार - कृषि आयुक्तालय, पुणे

तक्ता क्रमांक - 6.8

कूपनलिका, हातपंप व विद्युत् पंप

जिल्हा- चंद्रपुर

संदर्भ वर्ष - 2008-09

अ. क्र.	तालुका	2008-09 वर्षातील			मार्च 2009 अखेर	
		यशस्वी कूपनलिकांची संख्या	बसविलेल्या हातपंपांची संख्या	बसविलेल्या विद्युत्पंपांची संख्या	चालू असलेल्या हातपंपांची संख्या	चालू असलेल्या विद्युत्पंपांची संख्या
(1)	(2)	(3)	(4)	(5)	(6)	(7)
1	वरोरा	13	13	0	453	17
2	चिमूर	15	15	0	865	6
3	नागभिड	24	24	0	836	22
4	ब्रम्हपूरी	38	38	0	678	12
5	सावली	31	31	0	683	3
6	सिंदेवाही	23	23	0	627	10
7	भद्रावती	19	19	0	389	13
8	चंद्रपूर	34	34	0	580	15
9	मुल	51	51	0	538	4
10	पोभूर्णा	21	21	0	303	1
11	बल्लारपूर	46	46	0	244	11
12	कोरपना	22	22	0	732	6
13	राजूरा	25	25	0	466	7
14	गोंडपिपरी	29	29	0	367	3
15	जिवती	22	22	0	296	2
जिल्हा एकूण		413	413	0	8057	132

आधार - अभियंता ग्रामीण पाणीपूरवठा जि.प.चंद्रपूर

तक्ता क्रमांक - 6.9
सघुपाटबंधा-यांची कामे

जिल्हा - चंद्रपूर

संदर्भ वर्ष 2008-09

अ.क्र.	बाब/ तालुका.	वरोरा	धिमूर	नागभिड	ब्रम्हपूरी	सावली	सिंदेवाही	
(1)	(2)	(3)	(4)	(5)	(6)	(7)	(8)	
1	संदर्भ वर्षात पूर्ण झालेल्या कामांची संख्या	जिल्हा परिषद	0	3	19	15	13	0
		राज्य	0	0	0	0	0	0
		सहकारी	0	0	0	0	0	0
		एकूण	0	3	19	15	13	0
2	मार्च 2009 अखेर पूर्ण कामांची संख्या	जिल्हा परिषद	101	307	398	312	343	291
		राज्य	3	12	14	8	9	18
		सहकारी	0	0	0	0	0	0
		एकूण	104	319	412	320	352	309
3	मार्च 2009 अखेर वापरात असलेल्या कामांची संख्या	जिल्हा परिषद	101	307	398	312	343	291
		राज्य	3	12	14	8	9	18
		सहकारी	0	0	0	0	0	0
		एकूण	104	319	412	320	352	309
4	वापरात असलेल्या कामाचे लाभक्षेत्र (हेक्टर)	जिल्हा परिषद	2701.03	8936.23	7344.52	6787.89	7094.73	4905.87
		राज्य	808	2961	2898	1479	2521	4704
		सहकारी	0	0	0	0	0	0
		एकूण	3509.03	11897.23	10242.52	8266.89	9615.73	9609.87
5	वापरात असलेल्या कामांखालील निव्वळ ओलित क्षेत्र (हेक्टर)	जिल्हा परिषद	1535.2	4373.92	5777.77	5978.99	5463.5	4659.46
		राज्य	240	2228.38	2651	1121.7	2038	3892
		सहकारी	0	0	0	0	0	0
		एकूण	1775.2	6602.3	8428.77	7100.69	7501.5	8551.46

तक्ता क्रमांक - 6.9
लघुपाटबंधा-यांची कामे

जिल्हा - चंद्रपूर

संदर्भ वर्ष 2008-09

अ.क्र.	बाब/ तालुका	भद्रावती	चंद्रपूर	मुल	पोंपूर्णा	बल्लारपूर	कोरपना
(1)	(2)	(9)	(10)	(11)	(12)	(13)	(14)
1	संदर्भ वर्षात पूर्ण झालेल्या कामांची संख्या	0	10	7	0	3	0
	जिल्हा परिषद	0	0	0	0	0	0
	राज्य	0	0	0	0	0	0
	सहकारी	0	0	0	0	0	0
2	मार्च 2009 अखेर पूर्ण कामांची संख्या	135	98	210	96	58	42
	जिल्हा परिषद	2	3	12	6	3	0
	राज्य	0	0	0	0	0	0
	सहकारी	137	101	222	102	61	42
3	मार्च 2009 अखेर वापरात असलेल्या कामांची संख्या	135	98	210	96	58	42
	जिल्हा परिषद	2	3	12	6	3	0
	राज्य	0	0	0	0	0	0
	सहकारी	137	101	222	102	61	42
4	वापरात असलेल्या कामांचे लाभक्षेत्र (हेक्टर)	2970.5	2507.92	5572.16	3161.93	2362.93	1232.2
	जिल्हा परिषद	688	449	3211	1143	945	0
	राज्य	0	0	0	0	0	0
	सहकारी	3658.5	2956.92	8783.16	4304.93	3307.93	1232.2
5	वापरात असलेल्या कामांखालील निव्वळ ओलिता क्षेत्र (हेक्टर)	1894.03	1555.92	4335.67	2215.13	1575.93	190.2
	जिल्हा परिषद	205	296.56	2608.26	726.5	1008	0
	राज्य	0	0	0	0	0	0
	सहकारी	2099.03	1852.48	6943.93	2941.63	2583.93	190.2

तक्ता क्रमांक - 6.9
लघुपाटबंधा-यांची कामे

जिल्हा - चंद्रपूर

संदर्भ वर्ष 2008-09

अ.क्र.	बाब/ तालुका	राजपूरा	गोंडपिपरी	जिवती	एकूण जिल्हा	
(1)	(2)	(15)	(16)	(17)	(18)	
1	संदर्भ वर्षात पूर्ण झालेल्या कामांची संख्या	जिल्हा परिषद	1	1	0	72
		राज्य	0	0	0	0
		सहकारी	0	0	0	0
		एकूण	1	1	0	72
2	मार्च 2009 अखेर पूर्ण कामांची संख्या	जिल्हा परिषद	127	103	21	2642
		राज्य	1	3	1	95
		सहकारी	0	0	0	0
		एकूण	128	106	22	2737
3	मार्च 2009 अखेर वापरात असलेल्या कामांची संख्या	जिल्हा परिषद	127	103	21	2642
		राज्य	1	3	1	95
		सहकारी	0	0	0	0
		एकूण	128	106	22	2737
4	वापरात असलेल्या कामाचे स्तब्धक्षेत्र (हेक्टर)	जिल्हा परिषद	3477.65	3012.82	898	62966.38
		राज्य	538	1192	143	23680
		सहकारी	0	0	0	0
		एकूण	4015.65	4204.82	1041	86646.38
5	वापरात असलेल्या कामांखालील निव्वळ ओलित क्षेत्र (हेक्टर)	जिल्हा परिषद	1467.15	1604.82	171	42798.69
		राज्य	195	495	12	17717.4
		सहकारी	0	0	0	0
		एकूण	1662.15	2099.82	183	60516.09

टिप : वरील माहितीमध्ये विहिरीखालील सिंचनक्षेत्राचा समावेश नाही. सदरची माहिती मा.मा. तलावासह आहे.

आधार : 1) कार्य. अभियंता, लपा (स्था. स्तर) विभाग, चंद्रपूर. 2) कार्य. अभियंता, लपा विभाग, चंद्रपूर. 3) कार्य. अभियंता, चंद्रपूर पाटबंधारे विभाग, चंद्रपूर. 4) कार्य. अभियंता, (सिंचाई) जिल्हा परिषद, चंद्रपूर.

तक्ता क्रमांक - 6.10
मोटे व मध्यम पाटबंधारे प्रकल्प

पन्ना - चंद्रपूर

संदर्भ वर्ष : 2008-09

अ. क्र.	विवरण	मध्यम प्रकल्प		
		आसोलामंडा	घोराहरी	नलेम्बर
(1)	(2)	(3)	(4)	(5)
1	प्रकल्प ज्या तालुक्यात आहे त्या तालुक्याचे नाव	सावली	नागभिट	सिदेंवाडी
2	अ) काम पूर्ण झाल्याचे वर्ष	1918	1923	1922
	ब) अपूर्ण असल्यास काम पूर्ण होण्याचे अपेक्षित वर्ष	0	0	0
	क) प्रकल्पाचा अंदाजे खर्च रु. लाखात	18.08	11.38	7.08
	धरण			
3	धरणाची उंची (मी)			
	अ) मंजूर झालेली	18.08	20.04	12.80
	ब) पूर्ण झालेली	18.08	20.04	12.80
4	कालवा			
	अ) मंजूर झालेली लांबी (किमी)	262.81	143.45	54.70
	ब) पूर्ण झालेली लांबी (किमी)	262.81	143.45	54.70
5	कमाल क्षमता (द.ल.घ.मी.)	67.015	50.243	10.93
6	31.03.2009 रोजी प्रत्यक्ष साठ (द.ल.घ.मी.)	6.35	0.303	0.238
7	एकूण लाभक्षेत्र (हेक्टर)	50858	19607	7064
8	लाभक्षेत्राखालील लागवडी लायक क्षेत्र (हेक्टर)	37945	12868	5035
9	प्रकल्प पूर्ण झाल्यावर ओलिताखाली येणारे क्षेत्र (हेक्टर)	9919	3846	1688
10	2008-09 मधील ओलिताखाली असलेले क्षेत्र (हेक्टर)	0	0	0
		9199	5844	2876

तक्ता क्रमांक - 6.10
मोठे व मध्यम पाटबंधारे प्रकल्प

जिल्हा - चंद्रपूर

संदर्भ वर्ष : 2008-09

अ. क्र.	बाब						
		धारगाव	चंदईनाला	अमलनाला	लभानसरा	पकडडोंगुडकुम	डोंगरगाव
(1)	(2)	6	7	8	9	10	11
1	प्रकल्प ज्या तालुक्यात आहे त्या तालुक्याचे नाव	धरोरा	धरोरा	कोरपना	धरोरा	कोरपना	राजूर
2	अ) काम पूर्ण झाल्याचे वर्ष	1983	1983	1985	1987	1998	0
	ब) अपूर्ण असल्यास काम पूर्ण होण्याचे अपेक्षित वर्ष	0	0	0	0	0	2011
	क) प्रकल्पाचा अंदाजे खर्च रु. लाखात	439.0	312.44	702.16	332.02	2828.00	6704
	धरण						
3	धरणाची उंची (मी)						
	अ) मंजूर झालेली	14.4	11.91	26.57	12.0	18.9	18.88
	ब) पूर्ण झालेली	14.4	11.91	26.57	12.0	18.9	18.88
4	कालवा	अवा	अवा	अवा	उजवा	अवा	अवा
	अ) मंजूर झालेली लांबी (किमी)	67.26	52.00	29.65	33.00	75.64	62.42
	ब) पूर्ण झालेली लांबी (किमी)	67.26	52.00	29.65	33.00	75.64	50.42
5	कमाल क्षमता (द.ल.घ.मी.)	21.70	13.20	25.98	8.22	13.307	12.441
6	31.03.2009 रोजी प्रत्यक्ष साठ (द.ल.घ.मी.)	2.544	BLSL	7.866	0.948	1.84	3.020
7	एकूण लाभक्षेत्र (हेक्टर)	2531	3085	6085	2530	4780	3152
8	लाभक्षेत्राखालील लागवडी लायक क्षेत्र (हेक्टर)	1946	2565	4710	2024	3820	2845
9	प्रकल्प पूर्ण झाल्यावर ओलिताखाली येणारे क्षेत्र (हेक्टर)	2120	3290	3900	2000	3710	2816
10	2008-09 मधील ओलिताखाली असलेले क्षेत्र (हेक्टर)	0	0	0	0	0	0
		1825	1179	1650	933	1620	743

टिप:-1) जिल्ह्यात मोठे प्रकल्प नाहीत.

2) संबंधित यांत्रणे कडून माहिती खात्री करण्यांत आली असून डोंगरगाव मध्ये मंजूर झालेली लांबी 62.42 असून पूर्ण झालेली लांबी 50.42 आहे. उर्वरित कामे सुरू आहे असे सांगण्यांत आले आहे.

3) BLSL- निम्न पातळी खाली लघुमाध्यम संचय्य पातळी खाली.

आधार - कार्यकारी अभियंता पाटबंधारे विभाग, चंद्रपूर

तक्ता क्रमांक - 6.11

बहिती धारणेचा प्रकार आणि क्षेत्रफळ गटानुसार वर्गीकरण

जिल्हा - चंद्रपूर

संदर्भ वर्ष - 1990-91

अ. क्र.	बाब		क्षेत्रफळ गट हेक्टर (आकार वर्ग)							एकूण
			0.0 ते 0.5	0.5 ते 1.0	1.0 ते 2.0	2.0 ते 5.0	5.0 ते 10.0	10.0 ते 20.0	20.0 च अधिक	
2	(2)		(3)	(4)	(5)	(6)	(7)	(8)	(9)	(10)
1	वैयक्तिक धारण	संख्या	23745	31299	51187	59764	18342	3659	283	188279
		क्षेत्रफळ	7105.0	23528.0	74139.0	183470.0	123413.0	46788.0	7394.0	465837.0
2	संयुक्त धारण	संख्या	1092	1670	3104	4594	1983	492	52	12987
		क्षेत्रफळ	313.0	1260.0	14537.0	14709.0	13401.0	6386.0	1377.0	51983.0
3	संस्था धारण	संख्या	56	32	42	43	32	12	17	234
		क्षेत्रफळ	12.0	24.0	60.0	139.0	241.0	174.0	1611.0	2261.0
4	एकूण धारण	संख्या	24893	33001	54333	64401	20357	4163	352	201500
		क्षेत्रफळ	7430.0	24812.0	88736.0	198318.0	137055.0	53348.0	10382.0	520081.0
5	पूर्णपणे ओलिताखालील	संख्या	10242	10294	8429	3627	377	42	0	33011
		क्षेत्रफळ	3330.0	7403.0	11413.0	9374.0	2040.0	322.0	0.0	33882.0
6	पूर्णपणे जिराईत धारण	संख्या	12447	19030	37728	49124	15586	3023	269	137207
		क्षेत्रफळ	3421.0	13951.0	60418.0	140779.0	95014.0	33888.0	6397.0	353868.0
7	अंशतः ओलिताखालील धारण क्षेत्र	संख्या	1191	3432	7735	11157	4312	1082	84	28993
		क्षेत्रफळ	423.0	2592.0	13109.0	33870.0	26875.0	12622.0	2492.0	91983.0
		ओलिताखालील	325.0	1737.0	7467.0	14570.0	8888.0	3335.0	644.0	36966.0
8	एकूण पिकाखालील क्षेत्र	ओलिताखालील	3655.0	9140.0	18880.0	23944.0	10928.0	3657.0	644.0	70848.0
		जिराईत	3421.0	13951.0	60418.0	140779.0	95014.0	33888.0	6397.0	353868.0
		एकूण	7076.0	23091.0	79298.0	164723.0	105942.0	37545.0	7041.0	424716.0

आधार - कृषि गणना - 1990-91

तक्ता क्रमांक - 6.12

कृषि अवजारे

जिल्हा - चंद्रपूर

संदर्भ वर्ष : 2003

(परिमाण - संख्या)

अ. क्र.	तालुका	नागरांची संख्या		बैल गाड्यांची संख्या	उसाचे चरक		ओलितासाठी		ट्रॅक्टर संख्या
		लाकडी	लोखंडी		शक्तीवर चालणारे	बैल मदतीने चालणारे	तेलावर चालणारे पंप	विद्युत् पंप	
(1)	(2)	(3)	(4)	(5)	(6)	(7)	(8)	(9)	(10)
1	वरोरा	8056	3438	6447	0	72	641	1218	165
2	चिमूर	13251	715	7673	0	432	935	1279	98
3	नागाभिड	6812	290	3823	0	66	574	686	140
4	ब्रम्हपूरी	8349	194	5125	0	30	448	582	159
5	सावली	8563	875	5465	0	0	415	81	44
6	सिंदेवाही	5592	121	3361	0	19	251	457	75
7	भद्रावती	8783	1985	7184	0	0	1473	888	54
8	चंद्रपूर	3700	242	3049	0	0	261	317	11
9	मुल	6868	128	4438	0	1	319	554	178
10	पोंभूर्णा	4665	278	2870	0	8	509	331	23
11	बल्लारपूर	1623	514	964	0	0	252	196	18
12	कोरपना	6420	2705	5859	0	41	1833	1196	39
13	राजुरा	8043	2985	5845	0	186	484	1352	26
14	गोडपिपरी	7535	431	4726	0	40	774	612	61
15	जिवती	0	0	0	0	0	0	0	0
जिल्हा एकुण		98260	14901	66829	0	895	9169	9749	1091

टिप- जिवती या नवनिर्मित तालुक्याची माहिती कोरपना तालुक्यात समाविष्ट केलेली आहे.

आधार - पशु गणना 2003(स्थायी)

तक्ता क्रमांक - 6.13

पशुधन

जिल्हा - चंद्रपूर

संदर्भ वर्ष : 2003

अ. क्र.	तालुका	विदेशी / संकरित गाई व बैल				एकूण	3 ते 6
		अडीच वर्षांवरील बैल					
		केवळ पैदाशी- करिता ठेवलेले बळू	पैदाशी व कामा करिता उपयोगात आणलेले	केवळ कामा-करिता उपयोगात आणलेले	पैदाशीसाठी अथवा कामासाठी उपयोगात न आणलेले		
(1)	(2)	(3)	(4)	(5)	(6)	(7)	
1	चरोरा	33	52	520	24	629	
2	चिमूर	23	6	177	1	207	
3	नागभिड	83	59	332	11	485	
4	ब्रम्हपूरी	9	0	150	1	160	
5	सावली	1	4	89	1	95	
6	सिंदेवाही	6	2	171	1	180	
7	भद्रावती	15	18	483	0	516	
8	चंद्रपूर	162	28	103	10	303	
9	मुल	12	1	41	4	58	
10	पोंभूर्णा	2	0	29	0	31	
11	बल्लारपूर	1	8	55	1	65	
12	कोरपना	23	5	34	0	62	
13	राजूरा	4	1	36	0	41	
14	गोंडपिपरी	13	6	94	0	113	
15	जिवती	0	0	0	0	0	
जिल्हा एकूण		387	190	2314	54	2945	

तक्ता क्रमांक - 6.13
पशुधन

जिल्हा - चंद्रपूर

संदर्भ वर्ष : 2003

अ. क्र.	तालुका	विदेशी / संकरित गाई व बैल					
		अडीच वर्षांवरील गाई				विदेशी संकरित अडीच वर्षा पर्यंतची वासरे	एकूण विदेशी संकरित गाई बैल
		दुभत्या	एकदाही न व्यायलेल्या व आटलेल्या	इतर	एकूण (8+9+10)		
(1)	(2)	(8)	(9)	(10)	(11)	(12)	(13)
1	वरोरा	602	631	12	1245	1305	3179
2	चिमूर	369	449	10	828	970	2005
3	नागमिड	642	790	29	1461	1623	3569
4	ब्रम्हपूरी	442	146	0	588	1137	1885
5	सावली	82	98	1	181	217	493
6	सिंदेवाही	221	185	6	412	741	1333
7	भद्रावती	517	424	8	949	1229	2694
8	चंद्रपूर	615	772	1	1388	895	2586
9	मुल	93	64	0	157	324	539
10	पोंभूर्णा	37	29	0	66	93	190
11	बल्लारपूर	128	91	4	223	228	516
12	कोरपना	154	47	2	203	163	428
13	राजूर	133	105	18	256	292	589
14	गोंडपिपरी	84	68	0	152	291	556
15	जिवती	0	0	0	0	0	0
जिल्हा एकूण		4119	3899	91	8109	9508	20562

तक्ता क्रमांक - 6.13

पशुधन

संदर्भ वर्ष : 2003

जिल्हा - चंद्रपूर

क्र.	तालुका	देशी गाई व बैल						
		तांत्रिक वर्गीकृत बैल					तांत्रिक वर्गीकृत गाई	
		केवळ पेंदासो करिता ठेवलेले बैल	पेंदासो व कामा करिता उपयुक्त आणलेले	केवळ कामा करिता उपयोगात आणलेले	इतर	एकूण (14)+(15)+(16)+(17)	दुभत्या	आटलेल्या व एकदाही न व्यायलेल्या
(1)	(2)	(14)	(15)	(16)	(17)	(18)	(19)	(20)
1	चरोरा	317	401	24997	80	25795	6515	9732
2	चिमूर	525	425	26977	265	28192	4900	9969
3	नागपिठ	584	768	16770	304	18426	2835	4101
4	बम्हपूर	244	144	16954	1433	18775	3425	5873
5	सायली	369	506	23097	170	24142	4407	5757
6	सिंदेवाडी	210	208	19486	304	20208	3459	5195
7	भद्रावती	421	593	15625	213	16852	4575	5700
8	चंद्रपूर	116	119	10915	80	11230	4586	3975
9	मूल	4	5	20787	139	20935	4061	5948
10	पोपूणा	48	2	9226	54	9330	2074	3112
11	कल्लारपूर	31	29	5285	53	5398	1970	2307
12	कोरपना	1393	1446	21938	277	25054	7118	8258
13	राजूरा	504	840	21630	112	23086	5229	7872
14	गोंडीपरी	284	128	14561	72	15045	3343	5986
15	चिबती	0	0	0	0	0	0	0
जिल्हा एकूण		5050	5614	248248	3556	262468	58497	83785

तक्ता क्रमांक - 6.13

पशुधन

जिल्हा - चंद्रपूर

संदर्भ वर्ष : 2003

अ. क्र.	तालुका	देशी गाय व बैल				विदेशी/ संकरित व देशी एकूण ग व बैल (13+24)
		तीन वर्षांवरील गाय		तीन वर्ष व त्या खालील देशी बासरे	एकूण देशी गाय व बैल (18+22+23)	
		इतर	एकूण गाय			
(1)	(2)	(21)	(22)	(23)	(24)	(25)
1	बरोरा	54	16301	14930	57026	60205
2	चिमूर	227	15096	15900	59188	61193
3	नागभिड	106	7042	9392	34860	38429
4	ब्रम्हपूरी	944	10242	12236	41253	43138
5	सावली	372	10536	11498	46176	46669
6	सिंदेवाही	201	8855	9239	38302	39635
7	भद्रावती	187	10462	12004	39318	42012
8	चंद्रपूर	93	8654	9429	29313	31899
9	मुल	90	10099	11948	42982	43521
10	पोंभूर्णा	70	5256	6553	21139	21329
11	बल्लारपूर	45	4322	4588	14308	14824
12	कोरपना	678	16054	18000	59108	59536
13	राजूरा	531	13632	14731	51449	52038
14	गोंडपिपरी	359	9888	11845	36778	37334
15	जिवती	0	0	0	0	0
जिल्हा एकूण		3957	146439	162293	571200	591662

तक्ता क्रमांक - 6.13

परगण

संदर्भ वर्ष : 2003

जिल्हा - चंद्रपूर

क्र.	तालुका	मरतो व रडे						
		तीन वर्षांपासून रडे					तीन वर्षांवरील मरतो	
		केवळ पैदासास सध्या ठेवलेले	पैदासासाठी व कायमसाठी ठेवलेले	फक्त कायम साठी ठेवलेले	इतर	एकूण	दुभत्या	माटलेल्या व एकदाही न व्यापलेल्या
(1)	(2)	(26)	(27)	(28)	(29)	(30)	(31)	(32)
1	बरोरा	70	10	14	3	97	2405	2576
2	चिमूर	52	6	5	19	82	1132	1506
3	नागभिड	138	142	85	18	383	1666	1747
4	बनारपूरी	54	0	0	0	54	2963	1827
5	सावली	67	48	244	52	411	1176	1495
6	सिंदेवाही	35	10	68	10	123	1651	1745
7	भद्रावती	93	7	29	19	148	2345	1935
8	चंद्रपूर	209	9	16	10	244	3853	3360
9	मुल	152	104	325	23	604	2356	2445
10	पोमृणा	19	0	10	2	31	819	820
11	बल्लारपूर	25	4	2	2	33	1363	1138
12	कोरपना	354	42	37	36	469	2099	2381
13	राजूर	245	25	37	30	337	2636	2877
14	गोंडपिपरी	90	5	31	2	128	1226	1414
15	जिवती	0	0	0	0	0	0	0
जिल्हा एकूण		1603	412	903	226	3144	27690	27266

तक्ता क्रमांक - 6.13

पशुधन

जिल्हा - चंद्रपूर

संदर्भ वर्ष : 2003

अ. क्र.	तालुका	म्हशी व रेडे				एकूण गोजातीय	मेंढया
		तीन वर्षांवरील म्हशी		रेडके तीन वर्षे व त्या खालील	एकूण म्हशी व रेडे (30+34+35)		
		इतर	एकूण				
(1)	(2)	(33)	(34)	(35)	(36)	(37)	(38)
1	बरोरा	24	5005	2719	7821	68026	69
2	चिमूर	30	2668	2685	5435	66628	2042
3	नागाभिड	68	3481	3199	7063	45492	2280
4	ब्रम्हपूरी	2	4792	4925	9771	52909	0
5	सावली	26	2697	2352	5460	52129	3015
6	सिंदेवाही	56	3452	2993	6568	46203	1882
7	भद्रावती	21	4301	3488	7937	49949	382
8	चंद्रपूर	96	7309	6475	14028	45927	595
9	मुल	57	4858	5016	10478	53999	16555
10	पोंभूर्णा	13	1652	1464	3147	24476	468
11	बल्लारपूर	14	2515	2648	5166	19990	27
12	कोरपना	127	4607	3717	8793	68329	47
13	राजूरा	151	5664	4817	10818	62856	2713
14	गोंडपिपरी	103	2743	2394	5265	42499	4705
15	जिवती	0	0	0	0	0	0
जिल्हा एकूण		788	55744	48892	107750	699412	34780

तक्ता क्रमांक - 6.13

परगुण

जिल्हा - चंद्रपूर

संदर्भ वर्ष : 2003

अ. क्र.	तालुका	वक-वा	बोटे,गाडवा व तिलारे	हतर परगुण कुजे,मुक्ते	एकूण परगुण	एकूण कोवठ्या	एकूण कुनकुट पत्ती
(1)	(2)	(39)	(40)	(41)	(42)	(43)	(44)
1	चरोरा	27511	1	5	95612	47815	47864
2	विमूर	19666	30	261	88408	41697	41726
3	नागाभिड	15400	0	131	63303	32794	32794
4	ब्रम्हपूरी	23094	0	143	76146	36201	36227
5	सावली	11200	3	196	66543	40833	40833
6	सिदेवाही	10139	0	316	58540	49558	49558
7	भद्रावती	16014	9	940	67294	55407	55407
8	चंद्रपूर	19841	36	568	66967	72439	72486
9	मुल	18373	0	128	89055	31431	31493
10	पोंभूर्णा	7104	0	59	32107	18518	18528
11	बल्लारपूर	8233	0	2724	30974	23683	23698
12	कोरपना	34337	3262	0	106975	67736	67736
13	राजुरा	26970	10	240	92789	67768	67813
14	गोंडपिपरी	16552	0	0	63756	43281	43300
15	जिबती	0	0	0	0	0	0
जिल्हा एकूण		254434	3331	5711	997669	629161	629463

टिप :- 1) जिबती व तालुकाची स्वतंत्र पध्दती उपलब्ध नाही.

आकार - परगुणा - 2003 (स्थायी)

तक्ता क्रमांक - 6.14

पशुवैद्यकीय संस्था

जिल्हा - चंद्रपूर

संदर्भ वर्ष-2008-09

अ. क्र.	तालुका	पशुवैद्यकीय सर्व- चिकित्सालय	पशुवैद्यकीय दवाखाने (राज्य तथा स्थानिक स्तर)	पशुवैद्यकीय प्रथमोपचार केंद्र	पशुरोग अन्वेषण प्रयोगशाळा (राज्य तथा स्थानिक स्तर)	फिरती पशुरोग नियंत्रण पथके	फिरते पशु वैद्यकीय दवाखाने
(1)	(2)	(3)	(4)	(5)	(6)	(7)	(8)
1	वरोरा	1	3	12	0	0	1
2	चिमूर	0	2	12	0	0	1
3	नागभिड	1	1	9	0	0	1
4	ब्रम्हपूरी	1	1	10	0	0	0
5	सावली	0	1	12	0	0	0
6	सिंदेवाही	0	3	5	0	0	0
7	भद्रावती	1	1	9	0	0	0
8	चंद्रपूर	1	2	7	0	0	0
9	मुल	1	2	6	0	0	1
10	पोंभूर्णा	0	0	5	0	0	0
11	बल्लारपूर	0	1	2	0	0	0
12	कोरपना	0	2	8	0	0	1
13	राजुरा	1	2	8	0	0	0
14	गोंडपिपरी	0	2	8	0	0	1
15	जिवती	0	0	5	0	0	0
जिल्हा एकूण		7	23	118	0	0	6

तक्ता क्रमांक - 6.14

पशुवैद्यकीय संस्था

जिल्हा - चंद्रपूर

संदर्भ वर्ष-2008-09

अ. क्र.	तालुका	दक्षता पथके / तपासणी नाका	अ. क्र.		पशु पैदास क्षेत्र	सधन कुक्कुट घरटे	मेष पैदास क्षेत्र	शेळी पैदास क्षेत्र
			कृत्रिम रेतन केंद्रे	कृत्रिम रेतन उपकेंद्रे				
(1)	(2)	(9)	(10)	(11)	(12)	(13)	(14)	(15)
1	वरोरा	0	16	0	0	0	0	0
2	चिमूर	0	14	0	0	0	0	0
3	नागापिड	0	12	0	0	0	0	0
4	ब्रम्हपूरी	0	12	0	0	0	0	0
5	सावली	0	13	0	0	0	0	0
6	सिंदेवाही	0	8	0	0	0	0	0
7	भद्रावती	0	11	0	0	0	0	0
8	चंद्रपूर	0	10	0	0	0	0	0
9	मुल	0	8	0	0	0	0	0
10	पोंभूर्णा	0	5	0	0	0	0	0
11	बल्लारपूर	0	3	0	0	0	0	0
12	कोरपना	0	10	0	0	0	0	0
13	राजूरा	0	11	0	0	0	0	0
14	गोंडपिपरी	0	11	0	0	0	0	0
15	जिवती	0	5	0	0	0	0	0
जिल्हा एकूण		0	149	0	0	0	0	0

आधार - जिल्हा उपसंचालक पशुसंवर्धन, चंद्रपूर

तक्ता क्रमांक - 6.15

मान्यताप्राप्त पशुवध गृहे आणि त्यात कत्तल केलेल्या पशूंची संख्या

जिल्हा - चंद्रपूर

संदर्भ वर्ष 2008-09

अ.क्र	तालुका	पशुवध गृहांची संख्या	कत्तल केलेले पशू (संख्या)						
			बैल	महिष वर्गीय	मेंढ्या/ मेंढे	शेळ्या / बोकड	डुकरे	इतर	एकूण
(1)	(2)	(3)	(4)	(5)	(6)	(7)	(8)	(9)	(10)
1	वरोरा	1	0	0	0	526	0	0	526
2	ब्रम्हपूरी	1	0	0	0	1500	0	0	1500
3	भद्रावती	1	0	0	59	2837	0	0	2896
4	चंद्रपूर	1	0	0	1	1769	0	0	1770
5	मुल	1	0	0	0	349	0	0	349
6	बल्लारपूर	1	0	0	87	5643	0	0	5730
7	राजूरा	1	0	0	54	2202	0	0	2256
जिल्हा एकूण		7	0	0	201	14826	0	0	15027

टीप :-उपरोक्त सात नगरपालिका वगळता इतर ठिकाणी कत्तलखाने अस्तित्वात नाहीत.

आधार : नगरपालिका(सर्व) चंद्रपूर

तक्ता क्रमांक - 6.16

वनक्षेत्र

जिल्हा - चंद्रपूर

संदर्भ वर्ष 2008-09

(क्षेत्र चौ. कि. मी.)

अ.क्र.	विभाग	राखीव	संरक्षित	अवर्गीकृत	एकूण
(1)	(2)	(3)	(4)	(5)	(6)
1	महसूल विभाग	0	0	102	102
2	वन विभाग	3101	830	32	3963
जिल्हा एकूण		3101	830	134	4065

आधार :- मुख्य वन संरक्षक, महाराष्ट्र राज्य, नागपूर

तक्ता क्रमांक - 6.17

मुख्य व गौण वन उत्पादने

जिल्हा - चंद्रपूर

संदर्भ वर्ष - 2008-09

अ. क्र.	वन उत्पादने	एकूण उत्पादन	विक्री केलेले एकूण उत्पादन	एकूण विक्रीचे मूल्य (मागील शिलकी उत्पादन धरून) (हजार रुपयांत)
(1)	(2)	(3)	(4)	(5)
1	हमारती लाकूड (हजार घमी)	2322.842	1886.446	32993
2	जळाऊ लाकूड (हजार घमी)	8429.808	48094.2	78490
3	चंदन लाकूड (हजार घमी)	0		0
4	गौण वन उत्पादने			
	अ) बांबू (संख्या)	317454	185069	48248
	ब) गवत इत्यादी (क्विंटल)	0	0	0
	क) विडी पाने (स्टॅ.बॅग)	0	0	0
	ड) डिक (क्विंटल)	0.00	0.00	0
5	इतर			
	1) आपटा पाने	0	0	0
	2) मोहाची फुले (क्विंटल)	0	0	0
	3) काजू / फळे	0	0	0
	4) हिरडा / बेहडा (क्विंटल)	0	0	0
	5) खाणी व खनिजे	0	0	0
	6) कारवी	0	0	0
	7) लाख (क्विंटल)	0	0	0
	8) इतर (परमिट फी, महसूल, पास फी, इतर जमा, सायवानी, बेलपाने, कडीपत्ता, जायफळ, घायपात, कटे, गुलतुरा व इतर)	31468	14040	2370
6	एकूण गौण उत्पादने (4+5)	348922	199109	50618
	जिल्हा एकूण (1+2+3+6)	359674.65	249089.646	162101

आधार -1) उपवनसंरक्षक, उत्तर चांदा व दक्षिण चांदा वनवृत्त, चंद्रपूर.

2) विभागीय व्यवस्थापक, उत्तर चंद्रपूर प्रदेश, चंद्रपूर.

तक्ता क्रमांक - 6.18

भूजल मत्स्यव्यवसाय

जिल्हा - चंद्रपूर

संदर्भ वर्ष - 2008-09

अ.क्र.	तालुका	नदीची लांबी (किमी)	मत्स्य व्यवसायासाठी अनुकूल क्षेत्र (तळी, सरोवरे व जलाशये)		मत्स्य व्यवसाया- खाली आणलेले एकूण क्षेत्र (हेक्टर)	भूजल मत्स्य उत्पादन (मे.टन.)	प्रकडलेल्या माशांची उत्पादकास मिळालेली किंमत (लाख रुपयांत)	मत्स्य व्यवसाय क्षेत्रासाठी वापरलेले मत्स्यबीज (लाखांत)	मत्स्य व्यवसाय सहकारी संस्था	
			संख्या	एकूण क्षेत्र (हेक्टर)					संख्या	सभासदांची संख्या
(1)	(2)	(3)	(4)	(5)	(6)	(7)	(8)	(9)	(10)	(11)
1	वरोरा	91.00	53	2140	1972	2580	1032	115	7	714
2	चिमूर	20.00	186	1432	1283	864	345	78	10	1762
3	नागाभिड	8.00	323	1512	1191	935	374	85	18	2185
4	ब्रम्हपूरी	58.00	267	1915	1245	984	393	75	14	1537
5	सावली	25.00	289	1185	991	793	317	61	21	2488
6	सिंदेवाही	48.00	259	3010	2590	2372	949	154	20	3557
7	भद्रावती	76.00	93	1425	652	630	252	47	3	907
8	चंद्रपूर	39.00	48	3932	3782	3304	1322	250	9	875
9	मुल	74.00	188	1822	1651	1521	608	80	17	3456
10	पोंभूर्णा	49.00	71	935	526	473	189	4	12	1433
11	बल्लारपूर	40.00	32	461	207	165	66	23	6	677
12	कोरपना	20.00	6	256	186	149	60	18	1	249
13	राजूरा	100.00	66	936	631	504	202	49	7	945
14	गोंडपिपरी	50.00	57	581	278	323	129	38	6	768
15	जिवती	0.00	3	10	5	3	1	40	0	0
जिल्हा एकूण		698.00	1941	21553	17190	15600	6239	1117	151	21553

आधार :- जिल्हा मत्स्यव्यवसाय विकास अधिकारी, चंद्रपूर

तक्ता क्रमांक - 6.19

दुग्ध विकास सहकारी संस्था

जिल्हा - चंद्रपूर

संदर्भ वर्ष -2008-09

अ. क्र.	तालुका	दुग्ध विकास सहकारी संस्थांची संख्या	त्यांची एकूण सभासद संख्या	वर्षभरात संकलित केलेले दूध		शीत गृहांची संख्या	शीत गृहांची क्षमता (000 लिटर)
				एकूण (000 लिटर)	प्रतिदिन (सरासरी 000लिटर)		
(1)	(2)	(3)	(4)	(5)	(6)	(7)	(8)
1	वरोरा	29	1758	37.60	0.10	0	0
2	चिमूर	28	1445	17.52	0.05	1	5
3	नागभिड	42	4237	894.98	2.45	1	5
4	ब्रम्हपूरी	22	2769	123.00	0.34	0	0
5	सावली	8	718	1.46	0.00	0	0
6	सिंदेवाही	13	987	0.00	0.00	0	0
7	भद्रावती	14	734	37.60	0.10	0	0
8	चंद्रपूर	23	558	256.59	0.70	1	50
9	मुल	21	1195	0.00	0.00	0	0
10	पोंभूर्णा	2	101	0.00	0.00	0	0
11	बल्लारपूर	8	190	0.00	0.00	0	0
12	कोरपना	4	215	0.00	0.00	0	0
13	राजूरा	19	1282	29.20	0.08	0	0
14	गोंडपिपरी	9	557	0.00	0.00	0	0
15	जिवती	0	0	0.00	0.00	0	0
जिल्हा एकूण		242	16746	1397.95	3.82	3	60

टिप- जिवती या नवनिर्मित तालुक्याची माहिती कोरपना या तालुक्यात समाविष्ट आहे.

आधार -1) जिल्हा दुग्धव्यवसाय विकास अधिकारी, चंद्रपूर. 2) जिल्हा दुग्ध उत्पादक सहकारी संघ चंद्रपूर

तक्ता क्रमांक - 7.1
विविध प्रकारच्या सहकारी संस्था

जिल्हा - चंद्रपूर

संदर्भ वर्ष : 31 मार्च 2009

अ.क्र.	सहकारी संस्थेचा प्रकार	संस्था
1	2	3
1	कृषि पतसंस्था (एकूण)	566
	1.1 नित्म मध्यवर्ती सहकारी बँक	1
	1.2 प्राथमिक कृषी सहकारी संस्था	498
	1.3 क्षेत्रकी संस्था	0
	1.4 लॅम्पस सहकारी संस्था (आदिवासी सहकारी संस्था)	63
	1.5 धान्य बँक	3
	1.6 इतर (चंद्रपूर नित्म कृषि व ग्रामिण बहुउद्देशीय विकास बँक मर्या.चंद्रपूर)	1
2	बिगर - कृषी पतसंस्था (एकूण)	351
	2.1 नागरी बँक	2
	2.2 नागरी पतसंस्था	171
	2.3 कर्मचारी पतसंस्था	177
	2.4 इतर बिगर-कृषी पतसंस्था (पंत संस्था संघ, चंद्रपूर)	1
3	पणन संस्था (एकूण)	13
	3.1 नित्म पणन संस्था	
	3.11 सर्वसाधारण उधेरीय	0
	3.12 विशेष उधेरीय	0
	3.2 प्राथमिक पणन संस्था	
	3.21 सर्वसामान्य तालुका खरेदी विक्री संघ	12
	3.22 विशेष पणन संस्था	1
	3.3 इतर पणन संस्था	0
4	एकूण उत्पादक सहकारी संस्था	989
	4.1 शेत गिरणी	14
	4.2 बस्तुदेदार सहकारी	10
	4.3 जंगल कामगार	4
	4.4 सिणकर सहकारी संस्था (इतरभाग)	2
	4.5 औद्योगिक सहकारी संस्था	2
	4.6 इतर औद्योगिक सहकारी संस्था	56
	4.7 दुग्ध व्यवसाय सह.संस्था	107
	4.8 मत्स्य व्यवसाय सह.संस्था	148
	4.9 कुंभार	2
	4.10 इतर सह.संस्था	632
	4.11 इतर उत्पादक सह.संस्था	12
5	सामाजिक सेवा सहकारी संस्था	238
	5.1 ग्राहक पांखरे	27
	5.2 गृहनिर्माण संस्था	142
	5.3 कामगार कॅव्हाटदार संस्था	43
	5.4 उपसा जलसिंचन सह.संस्था इतर सह.संस्था	26
	एकूण संस्था	2157

आधार :- जिल्हा उपनिबंधक, सहकारी संस्था, चंद्रपूर

तक्ता क्रमांक - 7.2
सहकारी संस्थांची वित्तीय स्थिती

जिल्हा - चंद्रपूर

संदर्भ वर्ष : 31 मार्च 2009

अ. क्र.	बाब	परिमाण	संख्या
(1)	(2)	(3)	(4)
1	सहकारी संस्थांची संख्या	संख्या	2157
2	एकूण सभासद संख्या	संख्या	691674
3	भरणा झालेले भाग भांडवल		871175
	3.1 शासकीय भाग भांडवल	रुपये	4138
	3.2 स्वनिधी	रुपये	864137
	3.3 एकूण	रुपये	868276
4	ठेवी	रुपये	6145369
5	खेळते भांडवल	रुपये	9625616
6	31 मार्च रोजी घेणे कर्ज	रुपये	उ.ना.
7	वर्षभरात केलेले कर्जवाटप	रुपये	4246693
8	खरेदीची किंमत	रुपये	88315
9	विक्रीची किंमत	रुपये	96357
10	नफा /तोटा		
	10.1 नफ्यातील संस्था	संख्या	1251
	10.2 नफ्याची रक्कम	रुपये	12796
	10.3 तोट्यातील संस्था	संख्या	771
	10.4 तोट्याची रक्कम	रुपये	9339
	10.5 ना-नफा, ना-तोटा झालेल्या संस्था	संख्या	135

आधार :- जिल्हा उपनिबंधक, सहकारी संस्था, चंद्रपूर.

तक्ता क्रमांक - 7.3

सहकारी संस्थांची लेखापरीक्षण वर्गाप्रमाणे संख्या

जिल्हा - चंद्रपूर

संदर्भ वर्ष : 31 मार्च 2009

अ. क्र.	तालुका	लेखापरीक्षण वर्गाप्रमाणे सहकारी संस्था				वर्गीकरण न केलेल्या	लेखापरीक्षण न झालेल्या	एकूण सहकारी संस्था
		अ	ब	क	ड			
(1)	(2)	(3)	(4)	(5)	(6)	(7)	(8)	(9)
1	बरोरा	0	0	0	0	0	0	0
2	चिमूर	0	0	0	0	0	0	0
3	नागभिड	0	0	0	0	0	0	0
4	ब्रम्हपुरी	0	0	0	0	0	0	0
5	सावली	0	0	0	0	0	0	0
6	सिंदेवाही	0	0	0	0	0	0	0
7	भद्रावती	0	0	0	0	0	0	0
8	चंद्रपूर	0	0	0	0	0	0	0
9	मुल	0	0	0	0	0	0	0
10	पोभूर्णा	0	0	0	0	0	0	0
11	बल्लारपूर	0	0	0	0	0	0	0
12	कोरपना	0	0	0	0	0	0	0
13	राजुरा	0	0	0	0	0	0	0
14	गोंडपिपरी	0	0	0	0	0	0	0
15	जिवती	0	0	0	0	0	0	0
जिल्हा एकूण		29	118	577	0	79	1309	2157

टिप :- जिल्हा विशेष लेखापरीक्षक, वर्ग-1, सहकारी संस्था, चंद्रपूर यांच्या कार्यालयामधे खात्री केल्यावर

संस्थांची तालुका निहाय व वर्गवारी नुसार माहिती उपलब्ध नाही हे सांगण्यात आले.

आधार :- जिल्हा विशेष लेखापरीक्षक, सहकारी संस्था वर्ग-1, चंद्रपूर

तक्ता क्रमांक - 7.4

राज्य/ जिल्हा कार्यक्षेत्र असलेल्या सहकारी बँकाचे कार्य

जिल्हा - चंद्रपूर

(रु हजारात) संदर्भ वर्ष: 31 मार्च 2009

अ. क्र.	बाब		बँक शाखा			
			महाराष्ट्र राज्य सहकारी बँक, मुंबई	जिल्हा मध्यवर्ती सहकारी बँक लि.	जिल्हा औद्योगिक सहकारी बँक.	राज्य कृषी व ग्रामीण विकास बँक
1	(2)		(3)	(4)	(5)	(6)
1	बँक शाखा (संख्या)		0	72	0	11
2	सभासद	2.1 संस्था सभासद	0	1469	0	48
		2.2 वैयक्तिक सभासद	0	440	0	34586
3	भाग भांडवल		0	241917	0	7001
4	राखीव व इतर निधी		0	2152247	0	72701
5	ठेवी		0	9120992	0	0
6	खेळते भांडवल		0	9499135	0	0
7	अल्प मुदतीची कर्जे वाटप	7.1 रोख पत	0	5439120	0	0
		7.2 वटविलेली बिले	0	252660	0	0
		7.3 एकूण (7.1+7.2)	0	5691780	0	0
		7.4 पैकी कृषि कर्जे	0	35000	0	0
8	मध्यम मुदतीची कर्जे वाटप		0	822938	0	0
9	दीर्घ मुदतीची कर्जे		0	1241308	0	0
10	येणे कर्जे	10.1 अल्प मुदतीची कर्जे	0	979982	0	0
		10.2 मध्यम मुदतीची कर्जे	0	166222	0	0
		10.3 दीर्घ मुदतीची कर्जे	0	142655	0	67836
11	थकलेले कर्जे	11.1 अल्प मुदतीची कर्जे	0	151451	0	0
		11.2 मध्यम मुदतीची कर्जे	0	53136	0	0
		11.3 दीर्घ मुदतीची कर्जे	0	46427	0	48907

आधार :- जिल्हा उपनिबंधक, सहकारी संस्था, चंद्रपूर

तस्मिन् क्रमांक - 7.5
सहकारी संस्थांचे कार्य

जिल्हा - चंद्रपूर

संदर्भ वर्ष : 31.3.2009
(रुपये - हजारत)

अ. क्र.	तालुका	संस्थांची संख्या	संस्थांचे प्रकार					एकूण धोरणवला (रुपये)	सर्व 9 पैकी राज.पान धोरणवला	राखीव भाग इतर निधी (रुपये)	संस्थेने घेतलेली एकूण कर्जे (रुपये)
			आयुष्य काळीज	आयुष्य काळीज	पडे काळीज	इतर संस्था	एकूण				
(1)	(2)	(3)	(4)	(5)	(6)	(7)	(8)	(9)	-10	(11)	(12)
संस्था प्रकार - प्राथमिक कृषि सहकारी संस्था											
1	खोरोडा	61	4032	6358	1297	9138	21025	24487	119	5728	2818
2	चिन्मूर	34	2382	4732	2486	16327	25927	10795	8	7114	57293
3	नागपिठ	35	3293	5186	547	471	9497	6172	18	1061	28559
4	सकपूरी	93	8884	8713	475	5754	22846	16153	45	4400	171605
5	सिर्देवाडी	16	942	2925	41	2635	6543	5867	241	1412	17701
6	फादावली	37	1834	3916	152	4941	10893	11001	41	3944	11064
7	चंद्रपूर	49	6586	4641	1201	2332	14768	5913	69	5661	29595
8	मूल	30	1834	2372	142	4370	8738	4669	41	718	24047
9	रायगूर	16	997	2796	375	2717	6886	2564	0	1905	16084
10	शेळीपिपरी	32	3102	3248	301	3948	18599	4422	23	138	42161
11	सावली	50	5193	7103	192	8369	20857	8078	146	1128	48096
12	कोरपना	21	1775	4796	401	4718	11690	3817	0	2106	17886
13	निम्बळी	0	0	0	0	0	0	0	0	0	0
14	बल्लारपूर	11	2195	1413	399	1012	5019	1970	4	1887	9865
15	पोंगुर्णा	13	2062	2846	196	1947	7051	1473	2	116	21080
एकूण		498	44281	61245	8286	68679	182411	108373	757	37318	497054
संस्था प्रकार - आदिवासी सहकारी संस्था											
1	खोरोडा	6	4091	437	343	155	5026	5746	327	326	10028
2	चिन्मूर	12	6781	315	257	3323	18676	6216	649	33	33357
3	नागपिठ	11	7836	388	387	935	9458	6888	593	73	4967
4	सकपूरी	0	0	0	0	0	0	0	0	0	0
5	सिर्देवाडी	8	5660	202	69	606	6546	3402	437	123	1531
6	फादावली	5	3334	87	68	586	4075	2281	284	11	12241
7	चंद्रपूर	0	0	0	0	0	0	0	0	0	0
8	मूल	1	660	103	49	44	856	157	61	5	1233
9	रायगूर	5	4571	429	1147	1570	7717	1438	171	11	12784
10	शेळीपिपरी	4	2485	483	583	972	4573	839	196	8	12665
11	सावली	0	0	0	0	0	0	0	0	0	0
12	कोरपना	8	9443	1159	2596	3142	16340	2876	340	25	25568
13	निम्बळी	0	0	0	0	0	0	0	0	0	0
14	बल्लारपूर	0	0	0	0	0	0	0	0	0	0
15	पोंगुर्णा	3	2204	401	392	788	3757	1061	124	6	10664
एकूण		63	46994	4116	5831	12093	69024	30924	3182	621	125038

तक्ता क्रमांक - 7.5
सहकारी संस्थांचे कार्य

जिल्हा - चंद्रपूर

संदर्भ वर्ष : 31.3.2009
(रुपये - हजारात)

अ. क्र.	तालुका	खेळते भांडवल (रुपये)	एकूण दिलेली कर्जे		येणे कर्जे		एकूण कर्जाची थकवाकी		3 वर्षांपेक्षा कमी वर्षे कर्जाची थकवाकी		3 वर्षांपेक्षा अधिक वर्षे कर्जाची थकवाकी	
			कर्जदार समाप्त संख्या	कर्जाची रक्कम (रुपये)	थकवाकी दार संख्या	रक्कम (रुपये)	थकवाकी दार संख्या	रक्कम (रुपये)	थकवाकी दार संख्या	रक्कम (रुपये)	थकवाकी दार संख्या	रक्कम (रुपये)
(1)	(2)	(13)	(14)	(15)	(16)	(17)	(18)	(19)	(20)	(21)	(22)	(23)
संस्था प्रकार - प्राथमिक कृषि सहकारी संस्था												
1	बरोरा	146744	3155	53085	5918	61449	6896	5771	3181	2695	3715	3076
2	चिमूर	103391	3258	24174	3162	47972	2948	12387	2433	2654	515	9733
3	नागभिड	56676	1759	19198	4605	30121	2950	18020	1391	10200	1559	7820
4	ब्रह्मपूरी	558566	9323	72860	9089	124164	7184	61022	3173	40233	4011	20789
5	सिर्देवाही	5990	1718	18789	3185	31032	2889	20750	1611	14083	1278	6667
6	भद्रावती	83194	2444	27154	27154	43771	2815	26312	1330	14167	1485	12145
7	चंद्रपूर	35956	2763	19288	2606	29921	2542	175843	1286	143629	1256	32214
8	मूल	568	3481	10578	3432	9515	1935	18237	1758	10716	177	7521
9	राजुरा	98102	5172	7994	1050	15221	1016	10969	417	4009	599	6960
10	गोडपिपरी	94793	1007	84315	2877	14641	2648	15186	1320	10198	1328	4988
11	सावली	1300	4283	24156	6565	22021	4472	42476	3516	19648	956	22828
12	कोरपना	13804	3170	11794	1649	21242	1816	14968	623	4116	1193	10852
13	जिवती	0	0	0	0	0	0	0	0	0	0	0
14	बल्लारपुर	1185	934	6429	874	11306	847	48614	548	39210	299	9404
15	पौंभुर्णा	18958	806	42157	1138	7320	1324	7592	1120	4726	204	2866
एकूण		1219227	43273	421971	73304	469696	42282	478147	23707	320284	18575	157863
संस्था प्रकार:- आदिवासी संस्था प्रकार:- आदिवासी सहकारी संस्था												
1	बरोरा	18741	874	10264	1163	12587	1094	8218	529	5134	565	3084
2	चिमूर	51011	2170	2170	3469	35457	3474	37014	1797	17908	1677	19106
3	नागभिड	38721	1598	1598	2710	50756	4126	23187	2826	17808	1300	5379
4	ब्रह्मपूरी	0	0	0	0	0	0	0	0	0	0	0
5	सिर्देवाही	23107	1107	1107	1873	17776	5799	12674	2608	11150	3191	1524
6	भद्रावती	23888	1061	3138	1932	17814	1342	10371	708	6933	634	3438
7	चंद्रपूर	0	0	0	0	0	0	0	0	0	0	0
8	मूल	1908	16	17	53	749	142	1108	79	446	63	662
9	राजुरा	14516	218	209	1764	5243	1586	6194	979	4776	607	1418
10	गोडपिपरी	17711	362	373	978	8753	1658	4354	1027	2419	631	1935
11	सावली	0	0	0	0	0	0	0	0	0	0	0
12	कोरपना	32034	437	447	3465	10487	3172	2388	1989	1433	1183	955
13	जिवती	0	0	0	0	0	0	0	0	0	0	0
14	बल्लारपुर	0	0	0	0	0	0	0	0	0	0	0
15	पौंभुर्णा	15711	319	308	778	6752	997	2354	827	2218	170	136
एकूण		237348	8162	19631	18185	166374	23390	107862	13369	70225	10021	37637

टिप:- या जिल्ह्यात शेतकरी सेवा संस्था अस्तीत्वात नाहीत .

आधार :- जिल्हा उपनिबंधक, सहकारी संस्था, चंद्रपूर

तक्ता क्रमांक - 7.6

बिगर-कृषी सहकारी पत संस्थांचे कार्ये

संदर्भ वर्ष: 31.3.2009

जिल्हा - चंद्रपूर

(रुपये - हजारत)

अ. क्र.	बाब	संस्था प्रकार					
		प्राथमिक सहकारी बँका		इतर बिगर -कृषी पतसंस्था			
		नागरी बँका	कर्मचारी पतपेढी आणि इतर	नागरी बँका	कर्मचारी पतपेढी	इतर (नागरी पतपेढी)	
(1)	(2)	(3)	(4)	(5)	(6)	(7)	
1	संस्था संख्या	2	344	0	0	5	
2	सभासद संख्या	21667	21691	0	0	827	
3	भाग भांडवल (रुपये)	58068	41736	0	0	415	
4	राखीव व इतर निधी (रुपये)	73639	51096	0	0	774	
5	ठेवी (रुपये)	6298634	1652791	0	0	146	
6	खेळते भांडवल (रुपये)	456466	1258321	0	0	2755	
7	कर्जे (रुपये)	7.1 दिलेली कर्जे	831694	1246957	0	0	821
		7.2 वसूल कर्जे	649382	366202	0	0	559
		7.3 येणे कर्जे	268727	149466	0	0	214
		7.4 थकित कर्जे	44183	41965	0	0	13

आधार :- जिल्हा उपनिबंधक, सहकारी संस्था, चंद्रपूर

तक्ता क्रमांक - 7.7
जिल्हा आणि प्राथमिक पणन संस्थांचे कार्ये.

जिल्हा - चंद्रपूर

संदर्भ वर्ष: 31.3.2009
(रुपये-हजारात)

अ. क्र.	जिल्हा आणि प्राथमिक पणन संस्था	संस्था संख्या	सभासद संख्या	खेळते भांडवल (रुपये)	खरेदीची किंमत (रुपये)			विक्रीची किंमत (रुपये)		
					कृषी उत्पादन	शेतीच्या गरजेच्या वस्तू	उपभोगा-च्या वस्तू	मालक म्हणून	अडत्या म्हणून	एकूण
(1)	(2)	(3)	(4)	(5)	(6)	(7)	(8)	(9)	(10)	(11)
1	चरोरा	1	1425	80656	0	445	213	0	0	1639
2	चिमूर	1	1492	1727	0	175	143	0	0	2381
3	नागभिड	1	1277	3693	0	217	4173	0	0	7204
4	ब्रम्हपूरी	1	1612	1575	0	0	0	0	0	0
5	सावली	1	490	1755	0	0	0	0	0	0
6	सिंदेवाही	1	1335	2843	0	2769	11645	0	0	19930
7	भद्रावती	1	1493	2299	0	4708	4599	0	0	18977
8	चंद्रपूर	1	2375	2329	0	1787	7212	0	0	14895
9	मुल	1	418	2312	0	12840	451	0	0	38973
10	पोंभूर्णा	0	0	0	0	0	0	0	0	0
11	बल्लारपूर	0	0	0	0	0	0	0	0	0
12	कोरपना	1	618	4348	0	0	0	0	0	7964
13	राजुरा	1	919	6747	0	17546	1932	0	0	45466
14	गोंडपिपरी	1	1261	1966	5592	0	0	0	0	16598
15	जिवती	0	0	0	0	0	0	0	0	0
जिल्हा पणन		1	303	10632	321	2221	2648	0	0	9145
जिल्हा एकूण		13	15018	122882	5913	42708	33016	0	0	183172

सक्ता क्रमांक - 7.7
जिल्हा आणि प्राथमिक पणन संस्थांचे कार्य.

जिल्हा - चंद्रपूर

संदर्भ वर्ष: 31.3.2009
(रुपये-हजारात)

अ. क्र.	जिल्हा आणि प्राथमिक पणन संस्था	कृषी उत्पादनाची विक्री (अडते व मालक म्हणून) (रुपये)							एकूण
		भात व तांदूळ	गहू	इतर अन्नधान्ये	कापूस	गळिताची धान्ये	डाळी	इतर	
(1)	(2)	(12)	(13)	(14)	(15)	(16)	(17)	(18)	(19)
1	बरोरा	0	0	0	232	0	131	238	601
2	चिमूर	131	123	41	0	0	0	0	295
3	नागभिड	452	0	0	0	0	0	0	452
4	ब्रम्हपूरी	380	0	0	0	0	0	0	380
5	सावली	342	0	0	0	0	0	0	342
6	सिंदेवाही	536	0	0	0	0	0	0	536
7	भद्रावती	0	0	143	0	0	0	0	143
8	चंद्रपूर	0	0	1438	0	0	0	0	1438
9	मुल	637	0	0	0	0	0	0	637
10	पोंभूर्णा	0	0	0	0	0	0	0	0
11	बल्लारपूर	0	0	0	0	0	0	0	0
12	कोरपना	0	0	0	0	0	0	0	0
13	राजुरा	0	0	0	0	0	0	0	0
14	गोंडपिपरी	0	0	0	0	0	0	0	0
15	जिवती	0	0	0	0	0	0	0	0
जिल्हा पणन		0	0	1353	0	0	0	0	1353
जिल्हा एकूण		2478	123	2975	232	0	131	238	6177

तक्ता क्रमांक - 7.7
जिल्हा आणि प्राथमिक पणन संस्थांचे कार्य.

जिल्हा - चंद्रपूर

संदर्भ वर्ष: 31.3.2009
(रुपये-हजारात)

अ. क्र.	जिल्हा आणि प्राथमिक पणन संस्था.	शेतोला आवश्यक वस्तूंची विक्री (अडते व मालक म्हणून) (रुपये)					उपभोग्य वस्तूंची एकूण विक्री (रुपये)
		खते	बियाणे	कृषी औजार	इतर	एकूण	
(1)	(2)	(20)	(21)	(22)	(23)	(24)	(25)
1	बरोरा	416	81	0	0	497	1756
2	चिमूर	609	0	121	0	730	1344
3	नागभिड	1322	0	0	0	1322	6164
4	ब्रम्हपूरी	0	0	0	0	0	338
5	सावली	5053	0	0	0	5053	5395
6	सिंदेवाही	2762	0	0	0	2762	17712
7	भद्रावती	3831	1002	0	42	4875	14325
8	चंद्रपूर	1447	79	0	0	1526	11963
9	मूल	7055	0	0	96	7151	21099
10	पोंभूर्णा	0	0	0	0	0	0
11	बल्लारपूर	0	0	0	0	0	0
12	कोरपना	646	3336	0	0	3982	3982
13	राजुरा	856	3742	4456	0	9054	28532
14	गोंडपिपरी	5204	301	0	0	5505	11097
15	जिवती	0	0	0	0	0	0
जिल्हा पणन		0	589	0	0	589	7132
जिल्हा एकूण		29201	9130	4577	138	43046	130839

टिप :- रकाना (9) व (10) यांची स्वतंत्र माहिती नसल्यामुळे त्यात शून्य दर्शविले आहे.

आधार :- जिल्हा उपनिबंधक, सहकारी संस्था, चंद्रपूर

तक्ता क्रमांक - 7.8

नियंत्रित बाजारपेठातील कृषि मालाची वार्षिक आवक.

संदर्भ वर्ष: 31/3/09

(रूपय हजारात)

जिल्हा:- चंद्रपूर

अ. क्र.	तालुका	कृषी उत्पाद बाजार समित्यांची संख्या	उपबाजार पेठांची संख्या	भात		तांदूळ		गहू	
				आवक. (टन)	मूल्य (रुपये)	आवक. (टन)	मूल्य (रुपये)	आवक. (टन)	मूल्य (रुपये)
(1)	(2)	(3)	(4)	(5)	(6)	(7)	(8)	(9)	(10)
1	चवरोरा	1	4	201	1866	175	2565	411	3948
2	चिमूर	1	3	2000	28000	0	0	50	600
3	नागभिड	1	1	42744	567390	22009	178889	1987	21857
4	ब्रह्मपुरी	1	1	2076	18195	572	5979	241	2290
5	सावली	1	2	21066	264477	0	0	0	0
6	सिंदेवाही	1	2	2013	24711	0	0	0	0
7	भद्रावती	1	4	152	1978	0	0	0	0
8	चंद्रपूर	1	3	0	0	0	0	1	13
9	मुल	1	3	59550	782072	0	0	0	0
10	पोंभूर्णा	0	1	0	0	0	0	0	0
11	बल्लारपूर	0	0	0	0	0	0	0	0
12	कोरपना	0	0	0	0	0	0	0	0
13	राजूरा	1	1	0	0	0	0	0	0
14	गोंडपिपरी	1	1	5106	70214	6330	83877	3012	33139
15	जिवती	0	0	0	0	0	0	0	0
जिल्हा एकूण		11	26	134908	1758903	29086	271310	5702	61847

तक्ता क्रमांक - 7.8
नियंत्रित बाजारपेठतील कृषि मालाची वार्षिक आवक.

संदर्भ वर्ष: 31/3/09
(रूपय हजारात)

जिल्हा:- चंद्रपूर

अ. क्र.	तालुका	ज्वारी		तूर		मूग		कुळीय	
		आवक (टन)	मूल्य (रुपये)	आवक (टन)	मूल्य (रुपये)	आवक (टन)	मूल्य (रुपये)	आवक (टन)	मूल्य (रुपये)
(1)	(2)	(11)	(12)	(13)	(14)	(15)	(16)	(17)	(18)
1	बरोरा	2142	12945	3102	54805	80	1627	0	0
2	चिमूर	0	0	0	0	0	0	0	0
3	नागभिड	0	0	610	14640	94	1880	0	0
4	ब्रम्हपूरी	30	192	26	700	60	1345	0	0
5	सावली	0	0	62	1487	23	597	113	1487
6	सिंदेवाही	0	0	0	0	0	0	0	0
7	भद्रावती	0	0	70	1051	6	120	1	13
8	चंद्रपूर	5	48	1074	21622	32	805	11	126
9	मुल	0	0	15	274	3	56	3	29
10	पोंभूर्णा	0	0	0	0	0	0	0	0
11	बल्लारपूर	0	0	0	0	0	0	0	0
12	कोरपना	0	0	0	0	0	0	0	0
13	राजूर	0	0	563	10830	0	0	0	0
14	गोंडपिपरी	0	0	5131	39982	103	2832	774	8049
15	जिवती	0	0	0	0	0	0	0	0
जिल्हा एकूण		2177	13185	10653	145391	401	9262	902	9704

तक्ता क्रमांक - 7.8
निर्यात बाजारपेठातील कृषि मालाची वार्षिक आवक.

संदर्भ वर्ष: 31/3/09
(रूपय हजारत)

जिल्हा:- चंद्रपूर

अ. क्र.	तत्सूच	वर्ष		उत्पन्न	
		आवक (टन)	मूल्य (रुपये)	आवक (टन)	मूल्य (रुपये)
(1)	(2)	(19)	(20)	(21)	(22)
1	करोरा	0	0	0	0
2	किमूर	0	0	0	0
3	नागभिस	0	0	76	1217
4	बकपुरी	0	0	22	458
5	सखली	0	0	3	55
6	सिंदेकरी	0	0	0	0
7	भदाकरी	0	0	0	0
8	चंद्रपूर	5213	48300	45	1072
9	मून	0	0	6	136
10	पेठगाव	0	0	0	0
11	बल्लारपूर	0	0	0	0
12	कोरपना	0	0	0	0
13	राजूरा	0	0	0	0
14	गोंडविसरी	0	0	210	5670
15	निकती	0	0	0	0
जिल्हा एकूण		5213	48300	362	8608

आवक - निर्याततील सर्व कृषि मालाची आवक समित्या.

तक्ता क्रमांक - 7.9

परवानाधारक सावकारांची संख्या आणि त्यांनी दिलेली कर्जे

जिल्हा - चंद्रपूर

संदर्भ वर्ष : 31.3.2009

(रुपये हजारात)

अ. क्र.	तालुका	परवानाधारक सावकारांची संख्या	व्याप्त-यांना दिलेली कर्जे (रुपये)	सावकारांनी इतरांना दिलेली कर्जे (रुपये)	एकूण (4+5) (रुपये)
(1)	(2)	(3)	(4)	(5)	(6)
1	वरोरा	13	0	66	66
2	चिमूर	58	0	10329	10329
3	नागभिड	54	0	3531	3531
4	ब्रम्हपूरी	26	0	3095	3095
5	सावली	0	0	0	0
6	सिंदेवाही	16	0	1314	1314
7	भद्रावती	7	0	106	106
8	चंद्रपूर	77	0	14127	14127
9	मुल	6	0	134	134
10	पोंभूर्णा	0	0	0	0
11	बल्लारपूर	6	0	1002	1002
12	कोरपना	1	0	18	18
13	राजूरा	7	0	193	193
14	गोंडपिपरी	0	0	26	26
15	जिवती	0	0	0	0
जिल्हा एकूण		271	0	33941	33941

आधार :- जिल्हा उपनिबंधक, सहकारी संस्था, चंद्रपूर

तक्ता क्रमांक - 8.1

विद्युतीकरण झालेल्या शहरांची व गावांची संख्या आणि त्यांची लोकसंख्या

जिल्हा - चंद्रपूर

संदर्भ वर्ष: 31 मार्च 2009

अ. क्र.	यंत्रणा	जिल्ह्यातील एकूण		विद्युतीकरण झालेली गावे		विद्युतीकरण झालेली शहरे		एकूण विद्युतीकरण झालेली गावे व शहरे	
		गावे	शहरे	संख्या	लोकसंख्या लाखात	संख्या	लोकसंख्या लाखात	संख्या	लोकसंख्या लाखात
(1)	(2)	(3)	(4)	(5)	(6)	(7)	(8)	(9)	(10)
1	महाराष्ट्र राज्य विद्युत मंडळ	1791	14	1292	उ.ना.	14	313	1306	उ.ना.
2	खाजगी विद्युत कंपनी	0	0	0	0	0	0	0	0
जिल्हा- एकूण		1791	14	1292	उ.ना.	14	313	1306	उ.ना.

टिप - जिल्ह्यातील गावे/ शहरे आणि लोकसंख्या 2001च्या जनगणनेनुसार देण्यात आलेली आहे.

आधार- अधीक्षक अभियंता, महाराष्ट्र राज्य विद्युत मंडळ, चंद्रपूर

तक्ता क्रमांक - 8.2

विजेचा वापर

जिल्हा - चंद्रपूर

संदर्भ वर्ष : 2008- 2009

अ.क्र.	विजेच्या वापराचा प्रकार	वीज निर्मितीच्या प्रकारानिहाय विजेचा वापर (1000 किलो वॅट तास)			
		थर्मल	हायड्रो	इतर	एकूण
(1)	(2)	(3)	(4)	(5)	(6)
1	घरगुती	216144	0	0	216144
2	व्यापारी कामासाठी लघुशक्तीसाठी	36064	0	0	36064
3	औद्योगिक	962223	0	0	962223
4	सार्वजनिक दिवाबत्ती	16674	0	0	16674
0	कृषि	56473	0	0	56473
0	इतर	14811	0	0	14811
7	एकूण	1302389	0	0	1302389
8	कनेक्शन्सची संख्या	318755.00	0	0	318755.00

टिप- औष्णिक जल व इतर विद्युत निर्मिती, तार वाहिन्यांचे संक्रमण एकमेकांत जोडले असल्याने त्यानुसार विजेच्या वापराची आकडेवारी देता येत नाही.

आधार- अधीक्षक अभियंता, महाराष्ट्र राज्य विद्युत मंडळ, चंद्रपूर.

तक्ता क्रमांक - 8.3

प्रकार व पृष्ठभाग यानुसार रस्त्यांची लांबी

जिल्हा:- चंद्रपूर

(लांबी :- कि.मी.मध्ये)

संदर्भ वर्ष - 31 मार्च 2009

अ. क्र.	बाब	रस्त्याचा प्रकार							एकूण रस्त्याची लांबी
		राष्ट्रीय महामार्ग	प्रमुख राज्य महामार्ग	राज्य महामार्ग	प्रमुख जिल्हा रस्ते	इतर जिल्हा रस्ते	ग्रामीण रस्ते	इतर	
(1)	(2)	(3)	(4)	(5)	(6)	(7)	(8)	(9)	(10)
1	सिमेंट कॉक्रीट								
	अ) सा.बां.वि.	0	1	0	0	0	0	0	1
	ब) जिल्हा परिषद	0	0	0	0	0	0	0	0
	क) न.पा./म.न.पा.	48	0	0	0	0	18	78	144
2	डांबरी								
	अ) सा.बां.वि.	0	226	645	1226	0	0	0	2097
	ब) जिल्हा परिषद	0	0	0	0	649	697	0	1346
	क) न.पा./म.न.पा.	0	96	1	5	0	33	225	360
3	खडीचे								
	अ) सा.बां.वि.	0	0	3	272	0	0	0	275
	ब) जिल्हा परिषद	0	0	0	0	878	1979	0	2857
	क) न.पा./म.न.पा.	0	0	0	0	43	33	195	271
4	इतर माल वापरून केलेले								
	अ) सा.बां.वि.	0	0	2	26	0	0	0	28
	ब) जिल्हा परिषद	0	0	0	0	151	776	0	927
	क) न.पा./म.न.पा.	0	0	0	0	0	48	135	183
5	एकूण लांबी								
	अ) सा.बां.वि.	0	227	650	1524	0	0	0	2401
	ब) जिल्हा परिषद	0	0	0	0	1678	3452	0	5130
	क) न.पा./म.न.पा.	48	96	1	5	43	132	633	958
	जिल्हा एकूण	48	323	651	1529	1721	3584	633	8489

आधार :- 1) अधीक्षक अभियंता, सा. बां. मंडळ, चंद्रपूर

2) कार्यकारी अभियंता, राष्ट्रीय महामार्ग, चंद्रपूर

3) जिल्हयातील सर्व नगरपरिषदा

तक्ता क्रमांक - 8.4

मोटार वाहनांची आणि परवानाधारकांची संख्या

जिल्हा - चंद्रपूर

संदर्भ वर्ष -31 मार्च 2009

अ. क्र.	बाब	एकूण वाहने	इंधनाच्या प्रकारानुसार वाहने		
			डिझेल	पेट्रोल	सी.एन.जी
(1)	(2)	(3)	(4)	(5)	(6)
प्रवासी वाहने					
1	बसेस	539	539	0	0
2	मोटारी आणि स्टेशन वॅगन्स	10905	2405	8500	0
3	जीप	5191	4919	272	0
4	टॅक्सी	697	440	257	0
5	तीन चाकी वाहने (रिक्शा)				
	3-सीटर	5313	1307	4006	0
	6-सीटर	1141	1141	0	0
6	दुचाकी वाहने	185317	169	185299	0
7	रुग्णवाहिका	226	125	57	0
8	शाळेच्या बसेस	125	11063	0	0
एकूण प्रवासी वाहने		209454	22108	198391	0
माल वाहतूक-वाहने					
1	चार चाकी	10614	10483	131	0
2	तीन चाकी	1666	767	899	0
3	ट्रॅक्टर्स	6221	6221	0	0
4	जोड वाहने	4530	0	0	0
5	इतर	302	287	15	0
एकूण माल वाहतूक-वाहने		23333	17758	1045	0
जिल्ह्यातील एकूण वाहने		232787	39866	199436	0
परवानाधारकांची संख्या					
1	दुचाकी वाहने	173197	xx	xx	xx
2	हलकी वाहने	13737	xx	xx	xx
3	जड वाहने	10718	xx	xx	xx
4	रिक्शा परवान्यांची संख्या	6342	xx	1447	4895

आधार - प्रादेशिक परिवहन अधिकारी, नागपूर

तक्ता क्रमांक - 8.5

महाराष्ट्र राज्य मार्ग परिवहन महामंडळाची प्रवासी वाहतूक

जिल्हा - चंद्रपूर

संदर्भ वर्ष-2008-09

अ.क्र.	बाब	आकडेवारी
(1)	(2)	(3)
1	वर्ष अखेरीस मार्गांची संख्या	209
2	मार्गांची एकूण लांबी (कि.मी.)	32164.8
3	मार्गांची सरासरी लांबी (कि.मी.)	153.90
4	वर्षातील अस्तित्वात असलेल्या बसगाड्यांची संख्या	297
5	रस्त्यावर धावणा-या बस गाड्यांची दैनिक सरासरी संख्या	277
6	प्रवाशांची दैनिक सरासरी (संख्या हजारात)	111.87
7	वाहतुकीमुळे वर्षात मिळालेले उत्पन्न (रुपये हजारात)	611254.0
8	दर प्रवाशामागे मिळालेले सरासरी उत्पन्न (रुपये दर दिवशी)	15.09

आधार - विभागीय नियंत्रक, महाराष्ट्र राज्य मार्ग परिवहन महामंडळ, चंद्रपूर

तक्ता क्रमांक - 8.6

पोस्ट आणि दूरध्वनी सेवा यांची आकडेवारी

जिल्हा - चंद्रपूर

संदर्भ वर्ष - 31 मार्च 2009

अ. क्र.	तालुका	पोस्टांची संख्या	तार-घरांची संख्या	पत्र-पेट्यांची संख्या	पोस्टमनांची संख्या	पोस्टाची सुविधा असलेल्या गावांची संख्या	वैयक्तिक दूरध्वनी संख्या			सार्वजनिक दूरध्वनी केंद्रांची संख्या (PCO)
							ग्रामीण	नागरी	एकूण	
(1)	(2)	(3)	(4)	(5)	(6)	(7)	(8)	(9)	(10)	(11)
1	वरोरा	26	2	116	26	36	1491	3791	5282	158
2	चिमूर	17	3	52	7	35	5177	0	5177	252
3	नागभिड	17	2	64	14	26	2746	0	2746	170
4	ब्रम्हपूरी	9	3	42	15	27	457	2889	3346	106
5	सावली	18	2	78	22	23	1213	0	1213	35
6	सिंदेवाही	26	2	69	7	28	2317	0	2317	131
7	भद्रावती	26	2	88	32	16	1542	4122	5664	119
8	चंद्रपूर	87	6	436	260	26	2209	20332	22541	1220
9	मुल	17	2	76	10	16	1276	2061	3337	205
10	पोंभूर्णा	9	1	41	16	11	395	0	395	80
11	बल्लारपूर	25	2	137	43	8	0	3347	3347	64
12	कोरपना	26	4	55	7	19	963	710	1673	29
13	राजूरा	9	2	42	14	26	2045	2378	4423	323
14	गोंडपिपरी	9	4	28	7	12	1788	0	1788	147
15	जिवती	8	0	16	4	16	76	0	76	3
एकूण जिल्हा		329	37	1340	484	325	23695	39630	63325	3042

आधार:- 1) प्रवर अधीक्षक, डाकघर, चांदा विभाग, चंद्रपूर

2) मुख्य महाव्यवस्थापक, भारत संचार निगम, चंद्रपूर.

तक्ता क्रमांक - 9.1
कारखान्यातील कामगारांची दैनिक सरासरी संख्या

जिल्हा- चंद्रपूर

संदर्भ वर्ष : 2007

अ. क्र.	उद्योग गट	संके- तांक	कारखाने संख्या			स्तंभ 6 मधील कारखान्यातील कामगार संख्या		काम केलेल्या श्रम दिनांची एकूण संख्या (हजारात)	प्रपत्र न पाठविणारे चालू कारखाने	
			नोंदणी झालेले	बंद	प्रपत्र पाठविणारे चालू	एकूण	पैकी स्त्रिया		संख्या	कामगार संख्या
(1)	(2)	(3)	(4)	(5)	(6)	(7)	(8)	(9)	(10)	(11)
1	शेतीसंबंधी सेवा (रोप वाटिका रोपे तयार करणे फलोत्पादन)	11	1	0	1	24	5	3	0	0
2	गुरे पालन	14	11	7	3	45	16	5	1	40
3	मासे, मटन, फळे व भाजीपाला यांचे उत्पादन व प्रक्रिया करणे व साठवण करणे	151	4	0	2	204	0	60	2	77
4	दुधाचे पदार्थ तयार करणे	152	1	0	1	100	4	36	0	0
5	गिरणीद्वारे पीठ भात दाळ इ. धान्यावर प्रक्रिया उत्पादन	153	36	3	19	152	13	36	14	161
6	मादक पेय पदार्थांचे उत्पादन	155	2	0	2	4	0	1	0	0
7	तयार रेडीमेट कापडाचे उत्पादन- (वूलनचे कापड सोडून)	182	1	0	0	0	0	0	1	18
8	लाकूड कापणे व फळ्या तयार करणे (प्लायवूड सोडून)	201	71	4	46	196	0	53	21	93
9	लाकडाच्या फळ्या, प्लायवूड व त्यापासून वस्तू बनविणे	202	3	0	2	362	6	110	1	7
10	कागद व कागदापासून तयार होणा-या वस्तूंचे उत्पादन	210	13	1	10	1604	41	562	2	110
11	दगडी कोळशाचे उत्पादन	231	5	0	3	369	4	123	2	28
12	रासायनिक वस्तूंचे उत्पादन उदा. फिनाईल टरपेनटाइन इ. (रासायनिक खते सोडून)	241	16	3	7	265	0	95	6	105
13	इतर रासायनिक वस्तूंचे उत्पादने	242	4	0	3	92	7	27	1	13
14	रबर उत्पादन (टायर टयूब उत्पादन)	251	1	0	1	5	0	1	0	0
15	प्लॅस्टिक उत्पादने (पाईप, सूटकेस इत्यादी)	252	1	1	0	0	0	0	0	0

तक्ता क्रमांक - 9.1
कारखान्यातील कामगारांची दैनिक सरासरी संख्या

जिल्हा- चंद्रपूर

संदर्भ वर्ष : 2007

अ. क्र.	उद्योग गट	संके- तांक	कारखाने संख्या			संग 6 मधील कारखान्यातील कामगार संख्या		काम केलेल्या श्रम दिनांची एकूण संख्या (इंग्रजीत)	प्रपत्र न फारविणारे चालू कारखाने	
			नोंदणी झालेले	बंद	प्रपत्र पाठविणारे चालू	एकूण	पेकी स्थिती		संख्या	कामगार संख्या
(1)	(2)	(3)	(4)	(5)	(6)	(7)	(8)	(9)	(10)	(11)
16	काच आणि काचेच्या वस्तूंचे उत्पादन	261	4	0	2	418	4	152	2	30
17	अथातू खनिज पदार्थांचे उत्पादन	269	33	3	18	4709	168	1687	12	386
18	प्रथमिक स्वरूपाचे लोखंड तयार करणे	271	4	0	4	1378	76	495	0	0
19	सामान्य उपयोगासाठी रंग व रसायनसमुष्टीचे उत्पादन (बाह्यतक मशीन वाळू)	291	1	0	1	265	0	81	0	0
20	विद्युत शक्तीचे उत्पादन	401	2	0	1	3442	89	1257	1	43
21	गॅसचे उत्पादन व वाटप	402	2	0	2	34	0	9	0	0
22	मोटर वाहने दुरुस्ती व देखभाल	502	10	0	4	197	9	61	6	264
23	पेट्रोलियम पदार्थांची फिरफोक विक्री	505	3	0	2	20	0	6	1	13
24	बिगर शेतकी पुनर्निमाण उत्पादने टाकसक भांडार सामान यांची घाऊक विक्री	514	1	0	0	0	0	0	1	143
25	वैयक्तिक व घरगुती वस्तूंची दुरुस्ती	526	1	0	0	0	0	0	1	550
जिल्हा एकूण			231	22	134	13885	442	4860	75	2081

आधार - औद्योगिक सुरक्षा व आरोग्य संकलनातून, मुंबई

तक्ता क्रमांक - 9.2

रोजगार व स्वयंरोजगार मार्गदर्शन केंद्रातील आकडेवारी

जिल्हा : चंद्रपूर

संदर्भ वर्ष : 2008

अ. क्र.	बाब	संख्या
(1)	(2)	(3)
1	जाहीर केलेल्या रिकाम्या जागांची संख्या	731
2	रोजगार स्वयंरोजगार मार्गदर्शक केंद्राचा, उपयोग करणारे मालक	147
3	मागील वर्ष अखेरीस पटावरील उमेदवार	97442
4	चालू वर्षात नवीन नोंदणी केलेले उमेदवार	8803
5	नोकरी मिळालेले उमेदवार	450
6	वर्ष अखेरीस पटावरील उमेदवार	91248
7	नोकरी मिळालेले उमेदवार	450
	अ) खाजगी क्षेत्र	158
	ब) सार्वजनिक क्षेत्र	292
	क) एकूण	450
8	नोकरी मिळालेले उमेदवार	
	अ) अनुसूचित जाती/ अनुसूचित जमाती	143
	ब) इतर	307
	क) एकूण	450
9	रोजगार स्वयंरोजगार योजनेअंतर्गत लाभ प्राप्त झालेले उमेदवार	
	अ) रोजगार	187
	ब) स्वयंरोजगार	2363
10	रोजगार स्वयंरोजगार मार्गदर्शक केंद्रातील व्यवसाय मार्गदर्शन केंद्र	
	1) वैयक्तिक मार्गदर्शन/ व्यक्तिशः अगर गटामध्ये सल्ला दिलेले	839
	2) रोजगार स्वयंरोजगार मार्गदर्शक केंद्रामध्ये घेण्यात आलेल्या गटांची चर्चा	6
	3) मार्गदर्शन केलेल्या अर्जदारांना नोकरी विषयी/ प्रशिक्षणासाठी/ उमेदवारासाठी दिलेल्यांची संख्या	130

आधार - जिल्हा रोजगार व स्वयंरोजगार मार्गदर्शन केंद्र चंद्रपूर

तक्ता क्रमांक - 9.3

शासकीय व स्थानिक स्वराज्य संस्थांतील कर्मचा-यांची संख्या

जिल्हा - चंद्रपूर

संदर्भ वर्ष : 2007

अ. क्र.	बाब	पदांचा तपशील	शासकीय	जिल्हा परिषद	महानगर पालिका	नगर परिषद
(1)	(2)	(3)	(4)	(5)	(6)	(7)
1	वर्ग - अ	एकूण मंजूर पदे भरलेली पदे पैकी स्त्रिया	533 385 37	309 275 30	- - -	0 0 0
2	वर्ग - ब	एकूण मंजूर पदे भरलेली पदे पैकी स्त्रिया	898 631 60	1573 1488 409	- - -	3 3 0
3	वर्ग - क	एकूण मंजूर पदे भरलेली पदे पैकी स्त्रिया	8814 6804 701	6343 5847 1810	- - -	936 850 397
4	वर्ग - ड	एकूण मंजूर पदे भरलेली पदे पैकी स्त्रिया	3408 2792 427	1061 949 198	- - -	860 788 252
5	एकूण	मंजूर पदे भरलेली पदे पैकी स्त्रिया	13653 10612 1225	9286 8559 2447	0 0 0	1799 1641 649
6	*इतर वर्ग-इ कर्मचारी	एकूण मंजूर पदे भरलेली पदे पैकी स्त्रिया	2527 1982 577	4561 4487 4158	0 0 0	102 102 18
7	एकूण	मंजूर पदे (5+6) भरलेली पदे पैकी स्त्रिया	16180 12594 1802	13847 13046 6605	0 0 0	1901 1743 667

टीप (*)- 1) 'इतर' यामध्ये कार्यव्ययी आस्थापनेवरील, आकस्मिक खर्चातील रोजगार दिले जाणारे, रोजंदारीवरील, अंशकालीन, मानसेवी आणि घरील वर्गात समाविष्ट न झालेले कर्मचारी यांचा समावेश आहे.

2) चंद्रपूर जिल्ह्यात मनपा नाही.

आधार - अर्थ व सांख्यिकी संचालनालय, मुंबई

तक्ता क्रमांक - 9.4
निरनिराळ्या उद्योगांतील रोजगार

जिल्हा - चंद्रपूर

संदर्भ वर्ष :2008-09

अ. क्र.	उद्योग गट	राष्ट्रीय उद्योग संकेतांक	एकूण आस्थापनांची संख्या	माहिती देणा-या आस्थापनांची संख्या	कर्मचारी संख्या			
					शासकीय	निम-शासकीय	खाजगी	एकूण
(1)	(2)	(3)	(4)	(5)	(6)	(7)	(8)	(9)
1	कृषी	0	29	20	3036	260	29	3325
2	खाणकाम	10	25	22	0	7931	0	7931
3	वस्तुनिर्माण	20 ते 39	52	41	10042	368	7418	17828
4	वीज निर्मिती, गॅस, पाणी व सांडपाणी सेवा	40 ते 49	26	8	0	1102	0	1102
5	बांधकाम	50	15	9	3670	30	152	3852
6	घाऊक व किरकोळ व्यापार व हॉटेल व्यवसाय	60 ते 69	76	40	0	1257	1126	2383
7	परिवहन,गोदामे आणि दळणवळण	70 ते 75	56	52	3717	20	0	3737
8	वित्त पुरवठा, विमा स्थावर मालमत्ता आणि व्यापार विषयक सेवा	80 ते 83	67	61	9725	126	0	9851
9	सामूहिक,सामाजिक व व्यक्तिगत सेवा	90 ते 99	280	148	13371	45	10479	23895
जिल्हा एकूण			626	401	43561	11139	19204	73904

आधार - जिल्हा रोजगार व स्वयंरोजगार मार्गदर्शन केंद्र, चंद्रपूर

तक्ता क्रमांक - 9.5
कृषी व विगर-कृषी उद्योग

जिल्हा - चंद्रपूर.

संदर्भ वर्ष : 2005

अ. क्र.	नाव	* कृषी उद्योग			विगर-कृषी			कृषी व विगर-कृषी एकूण		
		ग्रामीण	नागरी	एकूण	ग्रामीण	नागरी	एकूण	ग्रामीण	नागरी	एकूण
(1)	(2)	(3)	(4)	(5)	(6)	(7)	(8)	(9)	(10)	(11)
1	उद्योगांची संख्या									
	1.1 स्वकार्यरत उद्योग**	1895	162	2057	30963	18310	49273	32858	18472	51330
	1.2 आस्थापना***	270	43	313	13418	8271	21689	13688	8314	22002
	1.3 एकूण	2165	205	2370	44381	26581	70962	46546	26786	73332
2	मालकांच्या प्रकारानुसार उद्योग									
	2.1 स्विकारी	56	1	57	1132	315	1447	1188	316	1504
	2.2 सार्वजनिक	30	1	31	6082	978	7060	6112	979	7091
	2.3 खाजगी	2079	203	2282	37167	25288	62455	39246	25491	64737
3	मालकांचा विशेष सामाजिक गट (एकूण संस्थांची टक्केवारी)									
	3.1 अनुसूचित जाती	7.94	5.85	7.76	10.2	11.52	10.69	10.09	11.47	10.6
	3.2 अनुसूचित जमाती	11.40	4.39	10.8	8.62	6.43	7.8	8.75	6.41	7.9
4	जागेविरहित कार्यान्वित असलेल्या उद्योगांची एकूणशी टक्केवारी	48.22	30.73	46.73	25.85	21.74	24.31	26.89	21.81	25.03
5	शक्तीवर चालणा-या उद्योगांची एकूण उद्योगांशी टक्केवारी	0.46	2.92	0.67	8.03	18.63	12	7.68	18.51	11.63
6	सर्वसाधारणपणे काम करणा-या कामगारांची संख्या									
	6.1 एकूण कामगार	2971	3421	6392	96556	75564	172120	99527	78985	178512
	6.2 वेतनावर काम करणारे कामगार	469	3188	3657	44714	45908	90622	45183	49096	94279
	6.3 वेतनावरिल कामगारांची एकूण कामगारांशी टक्केवारी	15.78	93.18	57.21	46.3	60.75	52.65	45.39	62.15	52.81
	6.4 कामगारांची प्रति उद्योग सरासरी संख्या	1.37	16.68	2.69	2.17	2.84	2.42	2.13	2.94	2.43

टीप :- *कृषी उत्पादन व गळे वगळून कृषी संबंधित उद्योग, ** पगारावर एकही कर्मचारी नसलेले उद्योग

*** ज्या उद्योगात कमीतकमी एकतरी व्यक्ती पगारावर काम करते असे उद्योग

आधार :- अर्थ व सांख्यिकी संचालनालय, महाराष्ट्र शासन, मुंबई (आर्थिक गणना-2005)

तक्ता क्रमांक: 9.6

प्रमुख उद्योग गटानुसार उद्योगांची आणि नियमित काम करणा-या कामगारांची संख्या

जिल्हा - चंद्रपूर

संदर्भ वर्ष :2005

अ. क्र.	उद्योग गट	ग्रामीण		नागरी		एकूण	
		उद्योग	कामगार	उद्योग	कामगार	उद्योग	कामगार
(1)	(2)	(3)	(4)	(5)	(6)	(7)	(8)
1	कृषी	2165	2971	205	3421	2370	6392
2	खनिज उत्पादन व खाणकाम	28	51	12	15	40	66
3	वस्तुनिर्माण	8884	14858	3720	7164	12604	22022
4	बीज, गॅस आणि पाणी पुरवठा	4	14	0	0	4	14
5	बांधकाम	612	1356	290	1895	902	3251
6	विक्री, देखभाल व दुरुस्ती	303	785	663	1845	966	2630
7	घाऊक व्यापार	806	1273	843	1926	1649	3199
8	किरकोळ व्यापार	19095	29235	13210	22275	32305	51510
9	उपाहारगृहे आणि हॉटेल्स	970	1964	989	3162	1959	5126
10	वाहतूक आणि साठवण	673	1322	770	1133	1443	2455
11	टपाल आणि दळणवळण	356	485	629	919	985	1404
12	वित्तीय सेवा	2075	16782	988	4285	3063	21067
13	स्थावर मालमत्ता आणि अधिकोष	697	1208	755	1425	1452	2633
14	लोक प्रशासन आणि संरक्षण	1991	8956	698	18349	2689	27305
15	शिक्षण	3375	12076	829	6343	4204	18419
16	आरोग्य व सामाजिक कार्य	838	2009	574	2440	1412	4449
17	सामुहिक, सामाजिक व व्यक्तिगत सेवा	3674	4182	1611	2388	5285	6570
18	इतर सेवा	0	0	0	0	0	0
19	सर्व-बिगर कृषि सेवा (2 ते 18)	44381	96556	26581	75564	70962	172120
20	सर्व- कृषि आणि बिगर कृषि सेवा (1+19)	46546	99527	26786	78985	73332	178512

आधार :- अर्थ व सांख्यिकी संचालनालय, महाराष्ट्र शासन, मुंबई (आर्थिक गणना -2005)

तक्ता क्रमांक - 9.7

महत्वाच्या उद्योग गटानुसार कृषी व शिगर - कृषी आस्थापनांची व त्यातील कामगारांची संख्या

जिल्हा - चंद्रपूर

संदर्भ वर्ष :2005

अ. क्र.	उद्योग गट	आस्थापना			आस्थापनेवरील कामगार		
		ग्रामीण	नागरी	एकूण	ग्रामीण	नागरी	एकूण
(1)	(2)	(3)	(4)	(5)	(6)	(7)	(8)
1	कृषी	270	43	313	469	3188	3657
2	खाणकाम व दगडकाम	15	1	16	33	3	36
3	वस्तुनिर्माण	1631	1038	2669	5450	2832	8282
4	बीज,गॅस व पाणी पुरवठा	3	0	3	11	0	11
5	बांधकाम	144	85	229	718	1577	2295
6	घाऊक व्यापार	217	356	573	468	884	1352
7	किरकोळ व्यापार	3826	3674	7500	9991	8605	18596
8	उपाहारगृहे व हॉटेल्स	328	485	813	852	1920	2772
9	वाहतूक आणि साठवण	266	127	393	699	305	1004
10	दळणवळण	134	152	286	199	228	427
11	वित्तीय, विमा, स्थावर मालमत्ता	799	614	1413	3893	3603	7496
12	सामुहिक, सामाजिक व व्यक्तिगत सेवा	890	388	1278	1107	717	1824
13	इतर	5165	1351	6516	21293	25234	46527
	एकूण	13688	8314	22002	45183	49096	94279

आधार :- सर्व व सांख्यिकी संश्लेषण, महाराष्ट्र राज्य, मुंबई (आर्थिक वर्ष-2005)

सक्ता क्रमांक - 10.1

शैक्षणिक संस्थांची (शाळा / महाविद्यालय इ.) संख्या

जिल्हा - चंद्रपूर

संदर्भ वर्ष: 2008-09

अ.क्र.	तालुका	बाब	प्राथमिक संस्था					माध्यमिक संस्था				
			शासकीय	स्थानिक संस्था	खाजगी		एकूण	शासकीय	स्थानिक संस्था	खाजगी		एकूण
					अनुदानित	विना अनुदानित				अनुदानित	विना अनुदानित	
(1)	(2)	(3)	(4)	(5)	(6)	(7)	(8)	(9)	(10)	(11)	(12)	(13)
1	वरोरा	एकूण	1	164	6	8	179	0	5	26	5	36
		पेकी मुलींकरिता	0	1	0	0	1	0	0	2	0	2
2	चिमूर	एकूण	1	152	13	2	168	1	1	32	4	38
		पेकी मुलींकरिता	0	2	0	0	2	0	1	2	0	3
3	नागाभिड	एकूण	1	109	1	4	115	3	0	24	2	29
		पेकी मुलींकरिता	0	2	0	0	2	0	0	2	0	2
4	ब्रम्हपूरी	एकूण	0	112	4	5	121	0	1	24	3	28
		पेकी मुलींकरिता	0	2	0	0	2	0	0	2	0	2
5	सावली	एकूण	0	88	2	2	92	0	2	17	1	20
		पेकी मुलींकरिता	0	1	0	0	1	0	0	0	0	0
6	सिदेंवाही	एकूण	2	83	7	4	96	0	1	17	2	20
		पेकी मुलींकरिता	0	1	0	0	1	0	0	1	0	1
7	भद्रावती	एकूण	1	117	5	4	127	2	2	25	5	34
		पेकी मुलींकरिता	0	1	0	0	1	0	0	1	0	1
8	चंद्रपूर	एकूण	0	137	33	44	214	2	4	42	15	63
		पेकी मुलींकरिता	0	3	0	0	3	1	0	6	0	7
9	मूल	एकूण	0	71	10	4	85	0	1	20	1	22
		पेकी मुलींकरिता	0	1	0	0	1	0	0	1	0	1
10	पोभूर्णा	एकूण	1	53	0	2	56	3	1	4	1	9
		पेकी मुलींकरिता	0	1	0	0	1	0	0	0	0	0
11	बल्लारपूर	एकूण	0	45	11	15	71	0	2	16	5	23
		पेकी मुलींकरिता	0	3	0	0	3	0	0	0	0	0
12	कोरपना	एकूण	1	113	10	8	132	1	2	20	9	32
		पेकी मुलींकरिता	0	0	0	0	0	0	0	0	0	0
13	राजुरा	एकूण	1	126	9	10	146	2	2	17	9	30
		पेकी मुलींकरिता	0	0	0	0	0	0	0	1	0	1
14	गोडपिपरी	एकूण	0	84	4	1	89	0	1	15	0	16
		पेकी मुलींकरिता	0	1	0	0	1	0	0	1	0	1
15	जिवती	एकूण	0	116	9	1	126	2	0	9	4	15
		पेकी मुलींकरिता	0	0	0	0	0	0	0	0	0	0
एकूण जिल्हा		एकूण	9	1570	124	114	1817	16	25	308	66	415
		पेकी मुलींकरिता	0	19	0	0	19	1	1	19	0	21

तपता क्रमांक - 10.1 (पुढे चालू)
शैक्षणिक संस्थांची (शाळा / महाविद्यालय इ.) संख्या

जिल्हा - चंद्रपूर

जिल्हा - चंद्रपूर

संदर्भ वर्ष: 2008-09

अ.क्र.	तालुका	बाब	उच्च माध्यमिक संस्था					महाविद्यालये (सर्व)					एकूण शैक्षणिक संस्था
			शासकीय	स्थानिक संस्था	खाजगी		एकूण	शासकीय	स्थानिक संस्था	खाजगी		एकूण	
					अनुदानित	विना अनुदानित				अनुदानित	विना अनुदानित		
(1)	(2)	(3)	(14)	(15)	(16)	(17)	(18)	(19)	(20)	(21)	(22)	(23)	(24)
1	बरोरा	एकूण	0	0	6	2	8	0	0	2	4	6	229
		पेकी मुलीकरिता	0	0	0	0	0	0	0	0	0	0	0
2	धिमूर	एकूण	0	0	12	0	12	0	0	2	3	5	223
		पेकी मुलीकरिता	0	0	2	0	2	0	0	0	0	0	0
3	नागमिड	एकूण	1	0	8	0	9	0	0	3	5	8	161
		पेकी मुलीकरिता	0	0	1	0	1	0	0	0	0	0	0
4	ब्रम्हपूरी	एकूण	0	0	8	2	10	0	0	2	2	4	163
		पेकी मुलीकरिता	0	0	0	1	1	0	0	0	0	0	0
5	सावली	एकूण	0	0	6	2	8	0	0	1	1	2	122
		पेकी मुलीकरिता	0	0	0	0	0	0	0	0	0	0	0
6	सिदेवाही	एकूण	0	0	4	0	4	0	0	1	1	2	122
		पेकी मुलीकरिता	0	0	0	0	0	0	0	0	0	0	0
7	भद्रावती	एकूण	0	1	6	1	8	0	0	2	1	3	172
		पेकी मुलीकरिता	0	0	0	0	0	0	0	0	0	0	0
8	चंद्रपूर	एकूण	0	1	12	14	27	1	0	9	14	24	328
		पेकी मुलीकरिता	0	0	1	1	2	0	0	1	1	2	14
9	मूल	एकूण	0	0	5	1	6	0	0	1	1	2	115
		पेकी मुलीकरिता	0	0	0	0	0	0	0	0	0	0	0
10	पोभूर्णा	एकूण	0	0	2	2	4	0	0	1	1	2	71
		पेकी मुलीकरिता	0	0	0	0	0	0	0	0	0	0	0
11	बल्लारपूर	एकूण	0	0	6	2	8	0	0	3	6	9	111
		पेकी मुलीकरिता	0	0	0	1	1	0	0	1	1	2	6
12	कोरपना	एकूण	0	0	5	5	10	0	0	2	6	8	182
		पेकी मुलीकरिता	0	0	0	0	0	0	0	0	0	0	0
13	राजूर	एकूण	1	1	3	1	6	0	0	1	4	5	187
		पेकी मुलीकरिता	0	0	0	0	0	0	0	0	0	0	0
14	गोडपिपरी	एकूण	0	0	5	0	5	0	0	1	2	3	113
		पेकी मुलीकरिता	0	0	0	0	0	0	0	0	0	0	0
15	जिवती	एकूण	0	0	2	1	3	0	0	0	1	1	145
		पेकी मुलीकरिता	0	0	0	0	0	0	0	0	0	0	0
एकूण जिल्हा		एकूण	2	3	90	33	128	1	0	31	52	84	2444
		पेकी मुलीकरिता	0	0	4	3	7	0	0	2	2	4	51

आधार - 1) शिक्षणधिकारी, प्राथमिक/माध्यमिक, जि. च., चंद्रपूर.

2) सहसंचालक, उच्चशिक्षण, नागपूर विभाग, नागपूर.

तक्ता क्रमांक - 10.2
शैक्षणिक संस्थांतील शिक्षक

जिल्हा- चंद्रपूर

संदर्भ वर्ष:2008-09

अ. क्र.	तालुका	बाब	प्राथमिक शिक्षक					माध्यमिक शिक्षक				
			शासकीय	स्थानिक संस्था	खाजगी		एकूण	शासकीय	स्थानिक संस्था	खाजगी		एकूण
					अनुदानित	विना अनुदानित				अनुदानित	विना अनुदानित	
(1)	(2)	(3)	(4)	(5)	(6)	(7)	(8)	(9)	(10)	(11)	(12)	(13)
1	बरोरा	एकूण	3	579	62	50	694	0	34	304	13	351
		पैकी स्त्रिया	0	228	32	39	299	0	6	90	11	107
2	चिमूर	एकूण	3	561	71	7	642	11	7	347	0	365
		पैकी स्त्रिया	0	173	22	4	199	5	2	52	0	59
3	नागभिड	एकूण	2	427	8	16	453	28	0	344	0	372
		पैकी स्त्रिया	0	144	3	11	158	9	0	54	0	63
4	ब्रम्हपूरी	एकूण	0	517	19	60	596	0	14	305	4	323
		पैकी स्त्रिया	0	201	5	35	241	0	0	88	1	89
5	सावली	एकूण	0	403	16	12	431	0	16	175	0	191
		पैकी स्त्रिया	0	113	2	4	119	0	5	20	0	25
6	सिंदेवाही	एकूण	7	378	43	35	463	0	15	221	0	236
		पैकी स्त्रिया	1	91	10	25	127	0	0	41	0	41
7	भद्रावती	एकूण	5	455	33	19	512	36	26	317	25	404
		पैकी स्त्रिया	2	193	11	14	220	8	0	19	9	36
8	चंद्रपूर	एकूण	0	624	230	248	1102	34	36	516	174	760
		पैकी स्त्रिया	0	401	161	208	770	12	8	432	44	496
9	मुल	एकूण	0	365	47	18	430	9	9	170	4	192
		पैकी स्त्रिया	0	136	13	13	162	2	3	52	2	59
10	पोंभूर्णा	एकूण	4	219	0	9	232	20	14	70	0	104
		पैकी स्त्रिया	1	39	0	9	49	2	3	3	0	8
11	बल्लारपूर	एकूण	0	181	71	169	421	0	14	296	17	327
		पैकी स्त्रिया	0	105	44	139	288	0	7	127	14	148
12	कोरपना	एकूण	4	425	58	58	545	0	16	248	10	274
		पैकी स्त्रिया	0	79	13	35	127	0	1	50	4	55
13	राजुरा	एकूण	3	516	72	62	653	0	31	182	13	226
		पैकी स्त्रिया	0	197	13	27	237	0	7	41	4	52
14	गोंडपिपरी	एकूण	0	398	73	9	480	0	4	169	0	173
		पैकी स्त्रिया	0	74	11	7	92	0	0	19	0	19
15	जिवती	एकूण	0	350	59	7	416	20	0	68	0	88
		पैकी स्त्रिया	0	12	7	7	26	3	0	2	0	5
एकूण जिल्हा		एकूण	31	6398	862	779	8070	158	236	3732	260	4386
		पैकी स्त्रिया	4	2186	347	577	3114	41	42	1090	89	1262

तक्ता क्रमांक - 10.2 (पुढे चालू)
शैक्षणिक संस्थांतील शिक्षक

जिल्हा- चंद्रपूर

जिल्हा- चंद्रपूर

संदर्भ वर्ष: 2008-09

अ. क्र.	तालुका	बाब	उच्च माध्यमिक शिक्षक					महाविद्यालयतील शिक्षक (सर्व)					एकूण
			शासकीय	स्थानिक संस्था	जाजगी		एकूण	शासकीय	स्थानिक संस्था	जाजगी		एकूण	
					अनुदानित	विना अनुदानित				अनुदानित	विना अनुदानित		
(1)	(2)	(3)	(14)	(15)	(16)	(17)	(18)	(19)	(20)	(21)	(22)	(23)	(24)
1	बरोरा	एकूण	0	0	67	6	73	0	0	38	27	65	1183
		पैकी स्त्रिया	0	0	15	1	16	0	0	7	8	15	437
2	धिमूर	एकूण	0	0	50	6	56	0	0	15	12	27	1090
		पैकी स्त्रिया	0	0	7	2	9	0	0	1	2	3	270
3	नागभिड	एकूण	6	0	23	15	44	0	0	13	7	20	889
		पैकी स्त्रिया	2	0	3	2	7	0	0	3	1	4	232
4	ब्रम्हपूरी	एकूण	0	0	25	17	42	0	0	43	3	46	1007
		पैकी स्त्रिया	0	0	7	3	10	0	0	6	2	8	348
5	सावली	एकूण	0	0	22	9	31	0	0	8	8	16	669
		पैकी स्त्रिया	0	0	4	1	5	0	0	1	2	3	152
6	सिधेबाही	एकूण	0	0	22	0	22	0	0	16	11	27	748
		पैकी स्त्रिया	0	0	4	0	4	0	0	1	2	3	175
7	भद्रावती	एकूण	0	6	32	6	44	0	0	29	0	29	989
		पैकी स्त्रिया	0	2	5	2	9	0	0	3	0	3	268
8	चंद्रपूर	एकूण	0	7	158	88	253	30	0	196	179	405	2520
		पैकी स्त्रिया	0	2	20	26	48	8	0	52	53	113	1427
9	मुल	एकूण	0	0	25	10	35	0	0	8	0	8	665
		पैकी स्त्रिया	0	0	5	2	7	0	0	2	0	2	238
10	पोंपूर्णा	एकूण	0	0	9	9	18	0	0	4	0	4	358
		पैकी स्त्रिया	0	0	2	0	2	0	0	0	0	0	59
11	बल्लारपूर	एकूण	0	0	33	8	41	0	0	29	23	52	841
		पैकी स्त्रिया	0	0	7	2	9	0	0	6	6	12	457
12	कोरपना	एकूण	0	0	35	37	72	0	0	14	19	33	924
		पैकी स्त्रिया	0	0	5	3	8	0	0	1	1	2	192
13	राणूरा	एकूण	4	6	20	3	33	0	0	27	0	27	939
		पैकी स्त्रिया	0	2	4	0	6	0	0	6	0	6	301
14	गोंडपिपरी	एकूण	0	0	22	0	22	0	0	12	10	22	697
		पैकी स्त्रिया	0	0	3	0	3	0	0	2	4	6	120
15	जिवती	एकूण	0	0	6	14	20	0	0	0	7	7	531
		पैकी स्त्रिया	0	0	2	0	2	0	0	0	0	0	33
एकूण जिल्हा		एकूण	10	19	549	228	806	30	0	452	306	788	14050
		पैकी स्त्रिया	2	6	93	44	145	8	0	91	81	180	4701

जायत -1) शिक्षणधिकारी, प्राथमिक/माध्यमिक, वि.प., चंद्रपूर

2) सहसंचालक, उच्चशिक्षण, नागपुर विभाग, नागपुर.

तक्ता क्रमांक - 10.3
शैक्षणिक संस्थांतील विद्यार्थी संख्या

जिल्हा - चंद्रपूर

संदर्भ वर्ष: 2008-09

अ.क्र.	तालुका	बाब	प्राथमिक विद्यार्थी					माध्यमिक विद्यार्थी				
			शासकीय	स्थानिक संस्था	खाजगी		एकूण	शासकीय	स्थानिक संस्था	खाजगी		एकूण
					अनुदानित	विना अनुदानित				अनुदानित	विना अनुदानित	
(1)	(2)	(3)	(4)	(5)	(6)	(7)	(8)	(9)	(10)	(11)	(12)	(13)
1	वरोरा	एकूण	47	13053	2128	1942	17170	0	952	3035	811	4798
		पैकी मुली	21	6307	1027	790	8145	0	517	6900	345	7762
2	चिमूर	एकूण	30	13309	2961	193	16493	250	0	12224	764	13238
		पैकी मुली	14	6698	1359	74	8145	130	223	6326	379	7058
3	नागभिड	एकूण	53	10537	269	485	11344	900	0	11921	312	13133
		पैकी मुली	26	5145	134	221	5526	354	0	6360	175	6889
4	ब्रम्हपूरी	एकूण	0	13744	711	1784	16239	0	242	11956	317	12515
		पैकी मुली	0	6710	313	760	7783	0	113	6093	171	6377
5	सावली	एकूण	0	10978	276	180	11434	0	472	7127	155	7754
		पैकी मुली	0	5450	114	77	5641	0	204	3587	106	3897
6	सिंदेवाही	एकूण	134	8921	2329	435	11819	0	244	8551	124	8919
		पैकी मुली	71	4461	1086	189	5807	0	139	4321	93	4553
7	भद्रावती	एकूण	123	11280	1356	543	13302	318	524	11760	757	13359
		पैकी मुली	63	5660	563	231	6517	170	348	5585	387	6490
8	चंद्रपूर	एकूण	0	16868	9784	6618	33270	251	317	33920	4950	39438
		पैकी मुली	0	8276	4681	2861	15818	157	401	17207	2216	19981
9	मुल	एकूण	0	10193	1825	624	12642	0	162	7327	404	7893
		पैकी मुली	0	5081	830	278	6189	0	95	3403	213	3711
10	पोंभूर्णा	एकूण	48	4869	0	111	5028	1028	105	2154	169	3456
		पैकी मुली	23	2356	0	50	2429	502	50	1110	96	1756
11	बल्लारपूर	एकूण	0	5543	2537	4223	12303	0	757	11926	1613	14296
		पैकी मुली	0	2566	1270	1701	5537	0	357	6066	659	7082
12	कोरपना	एकूण	77	10009	2711	1333	14130	356	425	9371	1441	11593
		पैकी मुली	30	4998	1184	567	6779	217	214	4402	641	5474
13	राजुरा	एकूण	94	10841	2459	1500	14894	706	520	6731	1264	9221
		पैकी मुली	46	5416	1017	601	7080	346	297	3156	563	4362
14	गोंडपिपरी	एकूण	0	7712	2148	184	10044	0	159	5726	50	5935
		पैकी मुली	0	3830	961	80	4871	0	104	3126	50	3280
15	निवती	एकूण	0	6224	2386	110	8720	294	0	3037	416	3747
		पैकी मुली	0	3170	1120	33	4323	139	0	1094	259	1492
एकूण जिल्हा		एकूण	606	154081	33880	20265	208832	4103	4879	146766	13547	20268
		पैकी मुली	280	69426	14300	8439	92445	1885	3062	78736	6353	83108

तक्ता क्रमांक - 10.3 (पुढे चाल)

शैक्षणिक संस्थांतील विद्यार्थी संख्या

संदर्भ वर्ष: 2008-09

जिल्हा - चंद्रपूर			जिल्हा - चंद्रपूर					जिल्हा - चंद्रपूर					एकूण
अ.क्र.	तालुका	बाब	उच्च माध्यमिक विद्यार्थी					महाविद्यालयातील विद्यार्थी (सर्व)					एकूण
			शासकीय	स्थानिक संस्था	खाजगी		एकूण	शासकीय	स्थानिक संस्था	खाजगी		एकूण	
					अनुदानित	विना अनुदानित				अनुदानित	विना अनुदानित		
(1)	(2)	(3)	(14)	(15)	(16)	(17)	(18)	(19)	(20)	(21)	(22)	(23)	(24)
1	करोरा	एकूण	0	0	2836	218	3054	0	0	1351	756	2107	27129
		पैकी मुली	0	0	2255	52	2307	0	0	825	371	1196	19410
2	चिमूर	एकूण	0	0	2332	328	2660	0	0	852	495	1347	33738
		पैकी मुली	0	0	1104	124	1228	0	0	454	215	669	17100
3	नागभिड	एकूण	70	0	2065	237	2372	0	0	970	408	1378	28227
		पैकी मुली	16	0	1060	129	1205	0	0	474	135	609	14229
4	ब्रम्हपूरी	एकूण	0	0	2248	147	2395	0	0	1854	198	2052	33201
		पैकी मुली	0	0	905	167	1072	0	0	940	96	1036	16268
5	सावली	एकूण	0	0	1332	98	1430	0	0	219	163	382	21000
		पैकी मुली	0	0	828	50	878	0	0	98	56	154	10570
6	सिंदेवाही	एकूण	0	0	1247	50	1297	0	0	420	379	799	22834
		पैकी मुली	0	0	486	50	536	0	0	224	213	437	11333
7	भद्रावती	एकूण	0	192	1883	201	2276	0	0	1450	12	1462	30399
		पैकी मुली	0	82	799	85	966	0	0	716	2	718	14691
8	चंद्रपूर	एकूण	0	197	8265	1450	9912	779	0	10275	3291	14345	96965
		पैकी मुली	0	108	3882	414	4404	226	0	5775	1249	7250	47453
9	मुल	एकूण	0	0	1381	219	1600	0	0	495	41	536	22671
		पैकी मुली	0	0	579	124	703	0	0	227	22	249	10852
10	पोंभूर्णा	एकूण	0	0	466	109	575	0	0	124	59	183	9242
		पैकी मुली	0	0	284	67	351	0	0	49	7	56	4594
11	बल्लारपूर	एकूण	0	0	2236	173	2409	0	0	971	500	1471	30479
		पैकी मुली	0	0	1034	121	1155	0	0	660	300	960	14734
12	कोरपना	एकूण	0	0	1829	1043	2872	0	0	732	381	1113	29708
		पैकी मुली	0	0	1180	189	1369	0	0	370	161	531	14153
13	राजुरा	एकूण	151	171	1998	179	2499	0	0	1392	126	1518	28132
		पैकी मुली	74	110	807	83	1074	0	0	604	49	653	13169
14	गोंडपिपरी	एकूण	0	0	1172	50	1222	0	0	245	166	411	17612
		पैकी मुली	0	0	486	50	536	0	0	90	67	157	8844
15	जिवती	एकूण	0	0	528	328	856	0	0	0	135	135	13458
		पैकी मुली	0	0	209	155	364	0	0	0	28	28	6207
एकूण जिल्हा		एकूण	221	560	31818	4830	37429	779	0	21350	7110	29239	295768
		पैकी मुली	90	300	15898	1860	18148	226	0	11506	2971	14703	223607

आधार -1) शिक्षणाधिकारी, प्राथमिक/माध्यमिक, जि.प., चंद्रपूर 2) सहसंचालक, उच्चशिक्षण, नागपूर विभाग, नागपूर.

तक्ता क्रमांक - 10.4

शैक्षणिक संस्थांतील अनुसूचित जातीच्या विद्यार्थ्यांची संख्या

जिल्हा - चंद्रपूर

संदर्भ वर्ष: 2008-09

अ.क्र	तालुका	बाब	प्राथमिक विद्यार्थी					माध्यमिक विद्यार्थी				
			शासकीय	स्थानिक संस्था	खाजगी		एकूण	शासकीय	स्थानिक संस्था	खाजगी		एकूण
					अनुदानित	विना अनुदानित				अनुदानित	विना अनुदानित	
(1)	(2)	(3)	(4)	(5)	(6)	(7)	(8)	(9)	(10)	(11)	(12)	(13)
1	वरोरा	एकूण	3	1065	173	158	1399	0	139	1162	168	1469
		पैकी मुली	1	502	81	62	646	0	189	607	96	892
2	चिमूर	एकूण	6	2176	461	21	2664	121	173	1939	152	2385
		पैकी मुली	2	1114	220	10	1346	86	113	505	100	804
3	नागपिड	एकूण	8	1346	33	61	1448	109	50	1707	112	1978
		पैकी मुली	5	617	16	26	664	77	50	858	73	1058
4	ब्रम्हपूरी	एकूण	0	2231	115	290	2636	0	141	2220	106	2467
		पैकी मुली	0	1057	49	119	1225	0	141	1085	30	1256
5	सावली	एकूण	0	1334	21	24	1379	0	128	978	72	1178
		पैकी मुली	0	672	9	10	691	0	133	537	20	690
6	सिंदेवाही	एकूण	12	1130	292	54	1488	0	51	1572	292	1915
		पैकी मुली	5	575	139	24	743	0	136	814	130	1080
7	भद्रावती	एकूण	15	1770	206	85	2076	129	96	1572	242	2039
		पैकी मुली	6	883	84	36	1009	87	79	814	121	1101
8	चंद्रपूर	एकूण	0	4217	2446	1649	8312	115	212	1252	97	1676
		पैकी मुली	0	2069	1170	715	3954	76	92	650	70	888
9	मुल	एकूण	0	1217	218	73	1508	0	92	1251	97	1440
		पैकी मुली	0	647	107	35	789	0	30	670	40	740
10	पोंभूर्णा	एकूण	20	497	0	9	526	80	59	240	30	409
		पैकी मुली	0	246	0	4	250	40	40	300	20	400
11	बल्लारपूर	एकूण	0	1277	586	968	2831	0	231	2990	310	3531
		पैकी मुली	0	612	303	405	1320	0	100	1530	150	1780
12	कोरपना	एकूण	8	1210	329	162	1709	0	119	1010	250	1379
		पैकी मुली	3	565	135	65	768	0	82	568	90	740
13	राजुरा	एकूण	12	1749	397	242	2400	85	229	1313	300	1927
		पैकी मुली	4	869	163	96	1132	50	132	682	70	934
14	गोंडपिपरी	एकूण	0	1407	247	204	1858	0	50	937	40	1027
		पैकी मुली	0	705	92	15	812	0	60	519	30	609
15	जिवती	एकूण	0	1390	529	24	1943	40	30	597	50	717
		पैकी मुली	0	765	270	8	1043	90	20	268	30	408
एकूण जिल्हा		एकूण	84	24016	6053	4024	34177	679	1800	20740	2318	25537
		पैकी मुली	26	11898	2838	1630	16392	506	1397	10407	1070	13380

तक्ता क्रमांक - 10.4 (पुढे चालू)
शैक्षणिक संस्थांतील अनुसूचित जातीच्या विद्यार्थ्यांची संख्या

जिल्हा - चंद्रपूर

जिल्हा - चंद्रपूर

संदर्भ वर्ष: 2008-09

अ.क्र	तालुका	बाब	उच्च माध्यमिक विद्यार्थी					महाविद्यालयातील विद्यार्थी (सर्व)					एकूण
			शासकीय	स्थानिक संस्था	खाजगी		एकूण	शासकीय	स्थानिक संस्था	खाजगी		एकूण	
					अनुदानित	विना अनुदानित				अनुदानित	विना अनुदानित		
(1)	(2)	(3)	(14)	(15)	(16)	(17)	(18)	(19)	(20)	(21)	(22)	(23)	(24)
1	वरोरा	एकूण	0	0	502	49	551	0	0	154	241	395	3814
		पैकी मुली	0	0	195	27	222	0	0	86	199	285	2045
2	चिमूर	एकूण	0	0	511	0	511	0	0	176	141	317	5877
		पैकी मुली	0	0	200	0	200	0	0	93	64	157	2507
3	नागभिड	एकूण	32	0	362	0	394	0	0	260	78	338	4158
		पैकी मुली	27	0	137	0	164	0	0	135	33	168	2054
4	ब्रम्हपूरी	एकूण	0	0	417	61	478	0	0	582	74	656	6237
		पैकी मुली	0	0	112	45	157	0	0	316	36	352	2990
5	सावली	एकूण	0	0	241	37	278	0	0	74	30	104	2939
		पैकी मुली	0	0	96	25	121	0	0	47	10	57	1559
6	सिंदेवाही	एकूण	0	0	217	0	217	0	0	98	126	224	3844
		पैकी मुली	0	0	82	0	82	0	0	48	75	123	2028
7	भद्रावती	एकूण	0	44	349	35	428	0	0	374	8	382	4925
		पैकी मुली	0	25	143	23	191	0	0	191	0	191	2492
8	चंद्रपूर	एकूण	0	47	1896	397	2340	174	0	3391	600	4165	16493
		पैकी मुली	0	36	490	119	645	62	0	1702	259	2023	7510
9	मूल	एकूण	0	0	267	39	306	0	0	106	23	129	3383
		पैकी मुली	0	0	53	24	77	0	0	68	11	79	1685
10	पोंमूर्णा	एकूण	0	0	83	37	120	0	0	38	17	55	1110
		पैकी मुली	0	0	52	26	78	0	0	22	4	26	754
11	बल्लारपूर	एकूण	0	0	505	39	544	0	0	335	102	437	7343
		पैकी मुली	0	0	276	50	326	0	0	220	66	286	3712
12	कोरपना	एकूण	0	0	429	207	636	0	0	112	71	183	3907
		पैकी मुली	0	0	301	42	343	0	0	72	40	112	1963
13	राजूर	एकूण	51	32	497	39	619	0	0	267	25	292	5238
		पैकी मुली	27	29	251	24	331	0	0	123	11	134	2531
14	गोंडपिपरी	एकूण	0	0	220	27	247	0	0	90	35	125	3257
		पैकी मुली	0	0	96	22	118	0	0	30	12	42	1581
15	जिवती	एकूण	0	0	102	61	163	0	0	0	36	36	2859
		पैकी मुली	0	0	46	22	68	0	0	0	12	12	1531
एकूण जिल्हा		एकूण	83	123	6598	1028	7832	174	0	6057	1607	7838	75384
		पैकी मुली	27	90	2393	449	2959	62	0	3018	799	4047	34888

आधार -1) शिक्षणाधिकारी, प्राथमिक/माध्यमिक, जि.प., चंद्रपूर 2) सहसंचालक, उच्चशिक्षण, नागपुर विभाग, नागपुर.

सक्ता क्रमांक - 10.5

शैक्षणिक संस्थांतील अनुसूचित जमातीच्या विद्यार्थ्यांची संख्या

जिल्हा - चंद्रपूर

संदर्भ वर्ष:2008-09

अ.क्र.	तालुका	बाब	प्राथमिक विद्यार्थी					माध्यमिक विद्यार्थी				
			शासकीय	स्थानिक संस्था	खाजगी		एकूण	शासकीय	स्थानिक संस्था	खाजगी		एकूण
					अनुदानित	विना अनुदानित				अनुदानित	विना अनुदानित	
(1)	(2)	(3)	(4)	(5)	(6)	(7)	(8)	(9)	(10)	(11)	(12)	(13)
1	वरोरा	एकूण	10	3069	500	457	4036	0	107	2312	159	2578
		पैकी मुली	4	1450	236	181	1871	0	67	1228	46	1341
2	घिमूर	एकूण	16	4799	1062	94	5971	294	67	3382	428	4171
		पैकी मुली	6	2392	484	15	2897	141	67	1453	211	1872
3	नागाभिड	एकूण	9	1771	46	82	1908	403	0	1620	52	2075
		पैकी मुली	3	856	20	37	916	167	0	839	24	1030
4	ब्रम्हपूरी	एकूण	0	1488	76	193	1757	0	0	1620	52	1672
		पैकी मुली	0	724	33	82	839	0	36	869	24	929
5	सावली	एकूण	0	1539	25	26	1590	0	76	1046	31	1153
		पैकी मुली	0	765	12	11	788	0	39	503	24	566
6	सिंदेवाही	एकूण	421	2849	737	138	4145	0	37	1930	34	2001
		पैकी मुली	22	1402	338	59	1821	0	25	953	22	1000
7	भद्रावती	एकूण	26	2546	297	123	2992	66	78	2060	152	2356
		पैकी मुली	11	1270	121	52	1454	44	41	1025	75	1185
8	चंद्रपूर	एकूण	0	2278	1086	756	4120	229	77	3082	251	3639
		पैकी मुली	0	1075	525	343	1943	229	33	1501	105	1868
9	मुल	एकूण	0	2021	362	123	2506	0	33	996	53	1082
		पैकी मुली	0	974	159	53	1186	0	37	528	35	600
10	पोंभूर्णा	एकूण	11	1310	0	21	1342	787	32	430	34	1283
		पैकी मुली	5	647	0	10	662	355	27	212	29	623
11	बल्लारपूर	एकूण	0	914	416	696	2026	0	74	1356	318	1748
		पैकी मुली	0	424	207	281	912	0	25	730	147	902
12	कोरपना	एकूण	21	2803	758	372	3954	276	36	1975	182	2469
		पैकी मुली	8	1383	331	158	1880	144	22	972	63	1201
13	राजुरा	एकूण	22	2647	599	365	3633	464	57	1358	132	2011
		पैकी मुली	10	1351	256	150	1767	208	29	697	63	997
14	गोंडपिपरी	एकूण	0	1262	370	30	1662	0	30	918	10	958
		पैकी मुली	0	661	163	14	838	0	27	414	10	451
15	जिवती	एकूण	0	1873	717	27	2617	152	0	559	342	1053
		पैकी मुली	0	923	325	6	1254	67	0	364	163	594
एकूण जिल्हा		एकूण	536	33169	7051	3503	44259	2671	704	24644	2230	30249
		पैकी मुली	69	16297	3210	1452	21028	1355	475	12288	1041	15159

तकत क्रमांक - 10.5 (पुढे घालु)
शैक्षणिक संस्थांतील अनुसूचित जमातीच्या विद्यार्थ्यांची संख्या

जिल्हा - चंद्रपूर

जिल्हा - चंद्रपूर

संदर्भ वर्ष:2008-09

ज.क्र.	तालुका	गाव	उच्च माध्यमिक विद्यार्थी					महाविद्यालयातील विद्यार्थी (सर्व)					एकूण
			शासकीय	स्थानिक संस्था	खाजगी		एकूण	शासकीय	स्थानिक संस्था	खाजगी		एकूण	
					अनुदानित	दिना अनुदानित				अनुदानित	दिना अनुदानित		
(1)	(2)	(3)	(14)	(15)	(16)	(17)	(18)	(19)	(20)	(21)	(22)	(23)	(24)
1	वरोरा	एकूण	0	0	866	45	911	0	0	219	107	326	7851
		पैकी मुली	0	0	136	24	160	0	0	110	48	158	3530
2	चिमूर	एकूण	0	0	1144	0	1144	0	0	206	77	283	11569
		पैकी मुली	0	0	206	0	206	0	0	99	32	131	5106
3	नागभिड	एकूण	39	0	1004	0	1043	0	0	39	38	77	5103
		पैकी मुली	27	0	106	0	133	0	0	17	13	30	2109
4	ब्रम्हपुरी	एकूण	0	0	798	173	971	0	0	157	14	171	4571
		पैकी मुली	0	0	69	44	113	0	0	63	5	68	1949
5	सावली	एकूण	0	0	487	52	539	0	0	18	8	26	3308
		पैकी मुली	0	0	78	27	105	0	0	7	3	10	1469
6	सिंदेवाही	एकूण	0	0	589	0	589	0	0	95	34	129	6864
		पैकी मुली	0	0	96	0	96	0	0	46	14	60	2977
7	भद्रावती	एकूण	0	52	777	49	878	0	0	123	0	123	6349
		पैकी मुली	0	27	108	26	161	0	0	56	0	56	2856
8	चंद्रपूर	एकूण	0	56	2012	203	2271	22	0	875	137	1034	11064
		पैकी मुली	0	31	207	75	313	8	0	465	60	533	4657
9	मुल	एकूण	0	0	401	56	457	0	0	67	4	71	4116
		पैकी मुली	0	0	79	32	111	0	0	22	2	24	1921
10	पोंभूर्ण	एकूण	0	0	192	36	228	0	0	11	4	15	2868
		पैकी मुली	0	0	64	26	90	0	0	7	0	7	1382
11	बल्लारपूर	एकूण	0	0	995	108	1103	0	0	25	16	41	4918
		पैकी मुली	0	0	86	43	129	0	0	23	9	32	1975
12	कोरपना	एकूण	0	0	1002	114	1116	0	0	97	31	128	7667
		पैकी मुली	0	0	107	39	146	0	0	48	17	65	3292
13	राजुरा	एकूण	32	85	686	40	843	0	0	138	15	153	6640
		पैकी मुली	42	34	68	27	171	0	0	42	6	48	2983
14	गोंडपिपरी	एकूण	23	0	393	0	416	0	0	20	9	29	3065
		पैकी मुली	0	0	82	0	82	0	0	6	5	11	1382
15	जिवती	एकूण	0	0	184	98	282	0	0	0	11	11	3963
		पैकी मुली	0	0	56	37	93	0	0	0	5	5	1946
एकूण जिल्हा		एकूण	94	193	11530	974	12791	22	0	2090	505	2617	89916
		पैकी मुली	69	92	1548	400	2109	8	0	1011	219	1238	39534

आधार -1) शिक्षणाधिकारी, प्राथमिक/माध्यमिक, जि.प., चंद्रपूर
2) सहसंचालक, उच्चशिक्षण, नागपुर विभाग, नागपुर.

तक्ता क्रमांक - 10.6

शारीरिक शिक्षण महाविद्यालये, क्रीडांगणे, क्रीडा संस्था आणि क्रीडा शिष्यवृत्तीधारक

जिल्हा- चंद्रपूर

संदर्भ वर्ष-2008-09

अ.क्र.	तालुका	शारीरिक शिक्षण महाविद्यालये (संख्या)	अधिकृत क्रीडांगणे, व्यायाम शाळा (संख्या)		खेळाच्या स्टेडि- यमची संख्या	अधिकृत जलतरण तलाव (संख्या)	वर्षात घेतलेली क्रीडा प्रशिक्षण शिबिरे (संख्या)	राज्यपातळीवर निवड झालेल्या खेळाडूंची संख्या		क्रीडा शिष्यवृत्ती धारकांची संख्या	
			क्रीडांगणे	व्यायाम शाळा				एकूण	पैकी मुली	एकूण	पैकी मुली
(1)	(2)	(3)	(4)	(5)	(6)	(7)	(8)	(9)	(10)	(11)	(12)
1	वरोरा	1	4	5	1	0	1	8	4	0	0
2	चिमूर	1	4	3	1	0	1	0	0	0	0
3	नागभिड	1	4	2	1	0	1	0	0	0	0
4	ब्रम्हपूरी	0	4	4	1	0	1	29	16	14	6
5	सावली	0	4	2	1	0	1	0	0	0	0
6	सिंदेवाही	0	4	3	1	0	1	0	0	0	0
7	भद्रावती	0	5	3	1	0	1	12	7	0	0
8	चंद्रपूर	2	9	10	2	4	6	62	18	16	12
9	मुल	0	8	6	1	0	1	4	2	0	0
10	पोंभूर्णा	0	3	1	1	0	1	0	0	0	0
11	बल्लारपूर	0	5	2	1	0	1	7	2	6	7
12	कोरपना	1	2	3	1	0	1	0	0	0	0
13	राजुरा	0	3	1	1	1	1	5	2	0	0
14	गोंडपिपरी	0	4	5	1	0	1	5	3	0	0
15	जिवती	0	4	4	0	0	1	0	0	0	0
जिल्हा एकूण		6	67	54	15	5	20	132	54	36	25

टिप - स्तंभ 4 ते 8 मध्ये जिल्हा क्रीडा अधिकारी यांच्या मार्फत अनुदान वितरित केलेल्या शाळा व नोंदणीकृत क्रीडा संस्था यांचा समावेश आहे.

आधार - जिल्हा क्रीडा अधिकारी, चंद्रपूर

तक्ता क्रमांक - 10.7

इयत्तानिहाय विद्यार्थ्यांची संख्या

जिल्हा - चंद्रपूर

संदर्भ वर्ष - 2008-09

अ.क्र.	तालुका	इयत्ता						
		1 ली	2 री	3 री	4 थी	5 वी	6 वी	7 वी
	(2)	(3)	(4)	(5)	(6)	(7)	(8)	(9)
1	वरोरा	3345	2959	3202	3086	1519	1531	1528
2	धिमूर	2824	2706	2877	2979	1663	1622	1822
3	नागभिड	2267	2095	2285	2141	734	809	1013
4	ब्रम्हपूरी	2670	2819	3089	2969	1599	1470	1623
5	सावली	1904	1801	2027	1771	1254	1187	1490
6	सिंदेवाही	2048	1973	2109	2061	1240	1220	1168
7	भद्रावती	2306	2172	2384	2391	1320	1320	1409
8	चंद्रपूर	6705	6591	6766	6768	2233	2185	2022
9	मुल	2208	2101	2346	2170	1291	1246	1280
10	पोंभूर्णा	820	824	795	804	617	568	600
11	बल्लारपूर	2529	2385	2300	2381	868	862	878
12	कोरपना	2410	2421	2487	2316	1505	1465	1526
13	राजूर	2354	2322	2476	2515	1762	1708	1757
14	गोंडपिपरी	1585	1419	1422	1375	1358	1365	1520
15	जिवती	1815	1596	1506	1371	901	812	719
एकूण जिल्हा		37790	36184	38071	37098	19864	19370	20355

तक्ता क्रमांक - 10.7 (पुढे चालू)

इयत्तानिहाय विद्यार्थ्यांची संख्या

जिल्हा - चंद्रपूर

जिल्हा - चंद्रपूर

संदर्भ वर्ष - 2008-09

अ.क्र.	तालुका	इयत्ता					
		8 वी	9 वी	10 वी	11 वी	12 वी	एकूण
	(2)	(10)	(11)	(12)	(13)	(14)	(15)
1	बरोरा	3399	2252	2493	1679	1445	28438
2	चिमूर	2921	2904	2550	1493	1127	27488
3	नागपिंड	2603	2523	2506	1258	1084	21318
4	ब्रम्हपूरी	2743	2621	2365	1427	1066	26461
5	सावली	2097	1934	2053	868	602	18988
6	सिंदेवाही	1978	1873	1762	679	578	18689
7	भद्रावती	2943	2946	2669	1209	977	24046
8	चंद्रपूर	8317	7778	7252	9081	4702	70400
9	मुल	1404	1247	1335	884	626	18138
10	पोंभूर्णा	915	808	854	325	220	8150
11	बल्लारपूर	2598	2366	2306	1299	1070	21842
12	कोरपना	2868	2796	2819	1397	1035	25045
13	राजूरा	1749	1648	1672	1496	843	22302
14	गोंडपिपरी	1563	1502	1550	751	431	15841
15	जिवती	734	672	619	543	323	11611
एकूण जिल्हा		38832	35870	34805	24389	16129	358757

आधार:- शिक्षणाधिकारी प्राथमिक/माध्यमिक जि.प., चंद्रपूर

तक्ता क्रमांक - 11.1

सार्वजनिक व शासन सहाय्यीत वैद्यकीय सुविधांची माहिती.

जिल्हा - चंद्रपूर

संदर्भ वर्ष:2008-09.

अ. क्र.	तालुका	संख्या						
		रुग्णालये	दवाखाने	प्रसूतिगृहे	प्राथमिक आरोग्य केंद्रे	उपकेंद्रे	डॉक्टर व वैद्य	परिचारिका
(1)	(2)	(3)	(4)	(5)	(6)	(7)	(8)	(9)
1	वरोरा	1	2	1	4	32	32	53
2	चिमूर	1	1	1	6	37	21	52
3	नागाभिड	1	1	1	5	28	22	44
4	ब्रम्हपूरी	1	0	1	5	30	19	41
5	सावली	1	1	1	6	25	23	40
	सिंदेवाही	1	0	1	4	21	18	33
7	भद्रावती	1	2	1	5	24	22	38
8	चंद्रपूर	3	1	1	4	24	118	179
9	मुल	1	5	1	4	18	32	34
10	पोंभूर्णा	1	0	1	2	11	8	13
11	बल्लारपूर	1	0	1	3	8	12	22
12	कोरपना	1	0	1	3	22	24	39
13	राजूरा	1	2	1	3	22	17	34
14	गोंडपिपरी	1	3	1	2	17	17	25
15	जिवती	0	1	0	2	20	8	22
एकूण जिल्हा		16	19	14	58	339	393	669

तक्ता क्रमांक - 11.1

सार्वजनिक व शासन सहाय्यीत वैद्यकीय सुविधांची माहिती

जिल्हा - चंद्रपूर

संदर्भ वर्ष:2008-09

अ. क्र.	तालुका	खाटांची संख्या			उपचार केलेले आंतररुग्ण			उपचार केलेले बाह्यरुग्ण		
		एकूण	एकूण पैकी स्त्रियां मधील	एकूण पैकी मुलां मधील	पुरुष	स्त्रिया	मुले	पुरुष	स्त्रिया	मुले
(1)	(2)	(10)	(11)	(12)	(13)	(14)	(15)	(16)	(17)	(18)
1	वरोरा	74	36	18	1492	3255	1445	31254	37041	24114
2	चिमूर	66	34	22	878	1591	385	41359	46485	32038
3	नागभिड	60	35	15	916	1134	338	23324	27095	39736
4	ब्रम्हपुरी	60	35	20	3984	4724	2291	45953	32916	32692
5	सावली	66	39	16	173	405	64	20286	23622	15619
	सिंदेवाही	54	31	11	376	489	152	25535	21345	12070
7	भद्रावती	60	40	14	696	2149	473	35129	48047	33844
8	चंद्रपूर	324	151	25	13532	17231	3472	67031	135380	58598
9	मुल	74	31	12	3139	3302	1436	22448	29465	26795
10	पोंभूर्णा	42	8	4	42	44	19	3580	4015	8230
11	बल्लारपूर	48	27	11	1472	3404	754	52821	82144	32269
12	कोरपना	78	27	13	1422	2711	795	24452	33799	11353
13	राजुरा	48	27	15	832	2034	1233	28460	28301	7442
14	गोंडपिपरी	42	23	11	1384	1792	412	17863	23115	13204
15	जिवती	42	8	4	302	588	276	10592	12369	10935
एकूण जिल्हा		1138	552	211	30640	44853	13545	450087	585139	358939

टिप -जिवती या नवनिर्मित तालुक्याची माहिती समाविष्ट करण्यात आली आहे.

आधार -1) जिल्हा शल्य चिकित्सक, सामान्य रुग्णालय, चंद्रपूर

2) जिल्हा आरोग्य अधिकारी, जिल्हा परिषद, चंद्रपूर

3) आरोग्य अधिकारी, नगर परिषद चंद्रपूर

तक्ता क्रमांक - 11.2 (पुढे चालू)
नोंदणी केलेल्या जन्म-मृत्यूंची संख्या

जिल्हा - चंद्रपूर

संदर्भ वर्ष: 2004

अ. क्र.	तालुका	एकूण ग्रामीण नागरी	नोंदलेल्या जन्मांची संख्या			नोंदलेल्या मृत्यूंची संख्या			बाल मृत्यूंची संख्या		
			पुरुष	स्त्रिया	एकूण	पुरुष	स्त्रिया	एकूण	पुरुष	स्त्रिया	एकूण
(1)	(2)	(3)	(4)	(5)	(6)	(7)	(8)	(9)	(10)	(11)	(12)
1	वरोरा	एकूण	1617	1444	3061	730	509	1239	0	0	22
		ग्रामीण	764	629	1393	517	384	901	0	0	7
		नागरी	853	815	1668	213	125	338	0	0	15
2	चिमूर	एकूण	1499	1179	2678	691	456	1147	0	0	9
		ग्रामीण	1499	1179	2678	691	456	1147	0	0	9
		नागरी	0	0	0	0	0	0	0	0	0
3	नागभिड	एकूण	1392	1157	2549	625	424	1049	0	0	20
		ग्रामीण	1392	1157	2549	625	424	1049	0	0	20
		नागरी	0	0	0	0	0	0	0	0	0
4	ब्रम्हपूरी	एकूण	2638	2197	4835	989	611	1600	0	0	153
		ग्रामीण	1201	976	2177	560	357	917	0	0	26
		नागरी	1437	1221	2658	429	254	683	0	0	127
5	सावली	एकूण	885	747	1632	481	348	829	0	0	11
		ग्रामीण	885	747	1632	481	348	829	0	0	11
		नागरी	0	0	0	0	0	0	0	0	0
6	सिंदेवाही	एकूण	1203	942	2145	477	373	850	0	0	14
		ग्रामीण	1203	942	2145	477	373	850	0	0	14
		नागरी	0	0	0	0	0	0	0	0	0
7	भद्रावती	एकूण	1631	1214	2845	539	374	913	0	0	10
		ग्रामीण	591	386	977	354	249	603	0	0	6
		नागरी	1040	828	1868	185	125	310	0	0	4
8	चंद्रपूर	एकूण	5280	4433	9713	2324	1265	3589	0	0	116
		ग्रामीण	443	331	774	317	166	483	0	0	4
		नागरी	4837	4102	8939	2007	1099	3106	0	0	112

तक्ता क्रमांक - 11.2 (पुढे चालू)
नोंदणी केलेल्या जन्म-मृत्यूंची संख्या

जिल्हा - चंद्रपूर

संदर्भ वर्ष: 2004

अ. क्र.	तालुका	एकूण ग्रामीण नागरी	नोंदलेल्या जन्मांची संख्या			नोंदलेल्या मृत्यूंची संख्या			बाल मृत्यूंची संख्या		
			पुरुष	स्त्रिया	एकूण	पुरुष	स्त्रिया	एकूण	पुरुष	स्त्रिया	एकूण
(1)	(2)	(3)	(4)	(5)	(6)	(7)	(8)	(9)	(10)	(11)	(12)
9	मुल	एकूण	1058	806	1864	455	322	777	0	0	32
		ग्रामीण	792	622	1414	380	277	657	0	0	12
		नागरी	266	184	450	75	45	120	0	0	20
10	पोंभूर्णा	एकूण	453	432	885	244	156	400	0	0	5
		ग्रामीण	453	432	885	244	156	400	0	0	5
		नागरी	0	0	0	0	0	0	0	0	0
11	बल्लारपूर	एकूण	1560	1294	2854	494	307	801	0	0	10
		ग्रामीण	402	369	771	194	95	289	0	0	7
		नागरी	1158	925	2083	300	212	512	0	0	3
12	कोरपना	एकूण	1361	1051	2412	438	255	693	0	0	16
		ग्रामीण	1025	754	1779	369	209	578	0	0	16
		नागरी	336	297	633	69	46	115	0	0	0
13	राजूरा	एकूण	1164	1165	2329	478	308	786	0	0	16
		ग्रामीण	809	609	1418	393	246	639	0	0	8
		नागरी	355	259	614	85	62	147	0	0	8
14	गोंडपिपरी	एकूण	774	712	1486	328	222	550	0	0	7
		ग्रामीण	774	712	1486	328	222	550	0	0	7
		नागरी	0	0	0	0	0	0	0	0	0
15	जिवती	एकूण	0	0	0	0	0	0	0	0	0
		ग्रामीण	0	0	0	0	0	0	0	0	0
		नागरी	0	0	0	0	0	0	0	0	0
	जिल्हा	एकूण	23578	19306	42884	9681	6135	15816	0	0	441
		ग्रामीण	12233	9845	22078	5930	3962	9892	0	0	152
		नागरी	11345	9461	20806	3751	2173	5924	0	0	289

आधार - आरोग्य सेवा संचालनालय, महाराष्ट्र राज्य, पुणे

तक्ता क्रमांक - 11.3
विविध कारणांनुसार मृत्यूची संख्या 2004

जिल्हा - चंद्रपूर

संदर्भ वर्ष - 2004

अ. क्र.	मृत्यूचे कारण	मृत्यूची संख्या
(1)	(2)	(3)
अ	साथीचे विकार	
1	हिवताप	99
2	विषमज्वर	47
3	क्षयरोग	354
4	न्युमोनिया/ श्वसन क्रियेसंबधी	893
5	अमांश, अतिसार, गॅस्ट्रो	23
ब	बिगर साथीचे विकार	
1	एडस	उ.ना
2	हृदय विकार	863
3	कर्करोग	297
4	बाळंतपणात मातेचा मृत्यू	उ.ना
5	पक्षाघात	उ.ना
6	मूत्रपिंड विषयक	उ.ना
क	अपघात	
1	आत्महत्या	121
2	रहदारी वाहतूक	93
3	विद्युत धक्का	उ.ना
4	भाजणे/ जळणे	उ.ना
5	इतर अपघात	258
ड	इतर कारणे	12768
एकूण मृत्यू		15816

आधार - आरोग्य सेवा संचालनालय, महाराष्ट्र राज्य, पुणे

तक्ता क्रमांक - 11.4

माता व बाल संगोपन कार्यक्रमांतर्गत लस टोचणी

जिल्हा - चंद्रपूर

संदर्भ वर्ष : 2008-09

अ.क्र.	तालुका	ग्रामीण/ एकूण	त्रिगुणी लस	पोलिओ	बीसीजी	गोवर	द्विगुणी (डी.टी.)	धनुर्वात लस		
								10 वर्ष	16 वर्ष	गरोदर स्त्रिया
(1)	(2)	(3)	(4)	(5)	(6)	(7)	(8)	(9)	(10)	(11)
1	चरोरा	ग्रामीण	1932	1961	1858	1735	2242	2506	2539	2132
		एकूण	2761	2825	2919	2666	3498	4267	3982	3756
2	चिमूर	ग्रामीण	2635	2747	2626	2357	2868	3213	3147	2695
		एकूण	2635	2747	2626	2357	2868	3213	3147	2695
3	नागभिड	ग्रामीण	2012	2080	2004	1956	2163	2178	2386	2353
		एकूण	2012	2080	2004	1956	2163	2178	2386	2497
4	ब्रम्हपूरी	ग्रामीण	2191	2195	2185	1899	2368	2464	2521	2323
		एकूण	2881	2909	2940	2591	3384	3974	3556	2911
5	सावली	ग्रामीण	1793	1822	1772	1540	1753	2332	1990	1798
		एकूण	1793	1822	1772	1540	1753	2332	1990	1798
6	सिंदेवाही	ग्रामीण	1779	1868	1788	1642	2255	2328	2396	1961
		एकूण	1779	1868	1788	1642	2255	2328	2396	1961
7	भद्रावती	ग्रामीण	1652	1716	1613	1434	1788	1951	2337	1802
		एकूण	2740	2770	2572	2193	2861	2914	3031	2446
8	चंद्रपूर	ग्रामीण	2167	2127	1950	1986	2357	2375	2505	2281
		एकूण	11779	12636	14145	11566	13019	10814	11549	10431
9	मुल	ग्रामीण	1490	1534	1399	1329	1425	1593	1629	1537
		एकूण	1918	1999	1662	1765	2231	2994	2859	2605
10	पोंभूर्णा	ग्रामीण	847	836	795	740	920	1091	831	863
		एकूण	847	836	795	740	920	1091	831	863
11	बल्लारपूर	ग्रामीण	783	797	671	712	958	947	1019	794
		एकूण	2090	2367	2122	2432	2599	3327	3047	2981
12	कोरपना	ग्रामीण	1991	2009	1965	1783	2376	2420	2487	2261
		एकूण	1991	2009	1965	1783	2376	2420	2487	2264
13	राजूरा	ग्रामीण	1704	1739	1631	1496	1889	1836	1876	1736
		एकूण	2318	2357	2511	2054	2398	2930	2396	2610
14	गोंडपिपरी	ग्रामीण	1347	1487	1339	1147	1436	1568	1581	1378
		एकूण	1347	1487	1339	1147	1436	1568	1581	1448
15	जिवती	ग्रामीण	1373	1401	1403	1326	1328	1432	1461	1544
		एकूण	1373	1401	1403	1326	1328	1432	1461	1544
जिल्हा एकूण		ग्रामीण	25696	26319	24999	23082	28126	30234	30705	27458
		एकूण	40264	42113	42563	37758	45089	47782	46699	42810

आधार - 1) जिल्हा शल्य चिकित्सक, सामान्य रुग्णालय, चंद्रपूर

2) जिल्हा आरोग्य अधिकारी, जिल्हा परिषद, चंद्रपूर

तक्ता क्रमांक - 11.5

कुटुंब कल्याण कार्यक्रम

जिल्हा - चंद्रपूर

संदर्भ वर्ष : 2008-09

अ. क्र.	तालुका	एकूण/ग्रामीण	कुटुंब कल्याण केंद्रांची संख्या.	जननक्षम जोडप्यांची संख्या	31 मार्च अखेर संरक्षित जोडप्यांची संख्या			
					पुरुष नसबंदी	स्त्रियांची नसबंदी	लूपपध्दती	इतर पध्दतीने
(1)	(2)	(3)	(4)	(5)	(6)	(7)	(8)	(9)
1	वरोरा	एकूण	4	29263	148	829	1875	0
		ग्रामीण	3	20467	74	355	1504	0
2	चिमूर	एकूण	7	23243	120	802	2289	0
		ग्रामीण	7	27243	120	802	2289	0
3	नागभिड	एकूण	5	22938	214	592	1627	0
		ग्रामीण	5	22938	214	592	1627	0
4	ब्रम्हपूरी	एकूण	5	27338	305	579	2239	0
		ग्रामीण	4	22147	159	575	1620	0
5	सावली	एकूण	6	19195	235	502	1424	0
		ग्रामीण	6	19195	235	502	1424	0
6	सिंदेवाही	एकूण	4	19641	144	471	1329	0
		ग्रामीण	4	19641	144	471	1329	0
7	भद्रावती	एकूण	6	25895	154	639	1621	0
		ग्रामीण	5	16777	115	462	1309	0
8	चंद्रपूर	एकूण	5	78408	623	2603	7829	0
		ग्रामीण	4	21854	413	478	1522	0
9	मुल	एकूण	5	20904	280	439	1468	0
		ग्रामीण	4	16089	249	380	1281	0
10	पोंभूर्णा	एकूण	2	9141	105	235	475	0
		ग्रामीण	2	9141	105	235	475	0
11	बल्लारपूर	एकूण	2	26552	170	432	1151	0
		ग्रामीण	1	7668	21	178	594	0
12	कोरपना	एकूण	3	20145	49	636	1820	0
		ग्रामीण	3	20145	49	636	1729	0
13	राजूरा	एकूण	4	21354	68	592	1099	0
		ग्रामीण	3	16102	65	361	865	0
14	गोंडपिपरी	एकूण	3	13235	103	377	511	0
		ग्रामीण	3	13235	103	377	537	0
15	जिवती	एकूण	2	11727	28	406	1003	0
		ग्रामीण	2	11727	28	406	1003	0
एकूण जिल्हा		एकूण	63	368979	2746	10134	27760	0
		ग्रामीण	56	264369	2094	6810	19108	0

आयार 1. जिल्हा शल्य चिकित्सक सामान्य रुग्णालय चंद्रपूर 2. जिल्हा आरोग्य अधिकारी जि.प. चंद्रपूर

तक्ता क्रमांक - 12.1

विविध विकास शीर्षाखाली झालेला योजनांतर्गत खर्च

जिल्हा - चंद्रपूर

संदर्भ वर्ष : 2008-09

(रुपये लाखात)

अ. क्र.	विकास शीर्ष व उपशीर्ष	जिल्हा पातळीवरील योजनांवर झालेला खर्च						एकूण
		बिगर -आदिवासी योजना	आदिवासी उपयोजना	आदिवासी उपयोजना क्षेत्राबाहेरील	विशेष घटक योजना	स्टेटपूल	अनुशेष	
(1)	(2)	(3)	(4)	(5)	(6)	(7)	(8)	(9)
1	कृषि व संलग्न सेवा							
	1.1 पीक संवर्धन	40.01	37.00	60.35	245.80	0.00	0.00	383.16
	1.2 फलोत्पादन	7.50	3.00	0.00	0.00	0.00	0.00	10.50
	1.3 मृदसंधारण	158.75	30.71	36.84	50.00	0.00	0.00	276.30
	1.4 पशुसंवर्धन	125.16	18.68	15.00	30.00	0.00	0.00	188.84
	1.5 दुग्धव्यवसाय विकास	19.23	0.00	0.00	0.00	0.00	0.00	19.23
	1.6 मत्स्यव्यवसाय	16.68	5.77	0.00	0.02	0.00	0.00	22.47
	1.7 वने	41.97	4.61	0.00	0.00	0.00	0.00	46.58
	1.8 पणन, कोयरे व वखारी	0.00	0.00	0.00	0.00	0.00	0.00	0.00
	1.9 सहकार	50.00	3.23	0.00	10.00	0.00	0.00	63.23
	एकूण (एक)	459.30	103.00	112.19	335.82	0.00	0.00	1010.31
2	ग्रामीण विकास							
	2.1 एकात्मिक ग्रामीण विकास कार्यक्रम	130.08	18.22	10.73	27.50	0.00	0.00	186.53
	2.2 अवर्षण प्रवण क्षेत्र कार्यक्रम	27.23	0.00	0.00	0.00	0.00	0.00	27.23
	2.3 जवाहर रोजगार योजना	164.97	105.28	78.93	65.14	0.00	0.00	414.32
	2.4 रोजगार हमी योजना	0.00	0.00	0.00	0.00	0.00	0.00	0.00
	2.5 जमीन सुधारणा	0.00	0.00	0.00	0.00	0.00	0.00	0.00
	2.6 सामूहिक विकास	0.00	0.00	0.00	0.00	0.00	0.00	0.00
	2.7 ग्रामीण स्वच्छता कार्यक्रम	80.00	18.00	13.80	17.00	0.00	0.00	128.80
	एकूण (दोन)	402.28	141.50	103.46	109.64	0.00	0.00	756.88
3	पाटबंधारे व पूरनियंत्रण							
	3.1 लघु पाटबंधारे	530.32	34.32	11.81	0.00	0.00	0.00	576.45
	3.2 जलप्रदाय क्षेत्र विकास कार्यक्रम	195.00	0.00	0.00	0.00	0.00	0.00	195.00
	3.3 आयुक्त विकास	0.00	0.00	0.00	0.00	0.00	0.00	0.00
	3.4 मध्यम प्रकल्प	1.10	0.00	0.00	0.00	0.00	0.00	1.10
	3.5 पूरनियंत्रण कामे	0.00	0.00	0.00	0.00	0.00	0.00	0.00
	एकूण (तीन)	726.42	34.32	11.81	0.00	0.00	0.00	772.55
4	विद्युत विकास	340	48.00	5.73	65.00	0	2041	2499.73
	एकूण (चार)	340.00	48.00	5.73	65.00	0.00	2041	2499.73

तक्ता क्रमांक - 12.1

विविध विकास शीर्षाखाली झालेला योजनांतर्गत खर्च

जिल्हा - चंद्रपूर

संदर्भ वर्ष : 2008-09

(रुपये लाखात)

अ. क्र.	विकास शीर्ष व उपशीर्ष	जिल्हा पातळीवरील योजनांवर झालेला खर्च						
		बिगर-आदिवासी योजना	आदिवासी उपयोजना	आदिवासी उपयोजना क्षेत्राबाहेरील	विशेष घटक योजना	स्टेटपूल	अनुशेष	एकूण
(1)	(2)	(3)	(4)	(5)	(6)	(7)	(8)	(9)
5	उद्योग व खाणकाम							
	5.1 मोठे व मध्यम उद्योग	0.00	0.00	0.00	0.00	0.00	0.00	0.00
	5.2 ग्रामीण व लघु उद्योग	19	1.20	2.05	17.00	0.00	0.00	39.25
	एकूण (पाच)	19.00	1.20	2.05	17.00	0.00	0.00	39.25
6	वाहतूक व दळणवळण							
	6.1 मोठे व लहान बंदरे	0.00	0.00	0.00	0.00	0.00	0.00	0.00
	6.2 अंतर्देशीय जलवाहतूक	0.00	0.00	0.0	0.00	0.00	0.00	0.00
	6.3 रस्ते विकास	272.34	598.03	0.00	0.00	0.00	36.71	907.08
	एकूण (सहा)	272.34	598.03	0.00	0.00	0.00	36.71	907.08
7	सामान्य आर्थिक सेवा							
	7.1 पर्यटन	100.00	0.00	0.00	0.00	0.00	0.00	100.00
	7.2 स्थानिक विकास कार्यक्रम	0.00	0.00	0.00	0.00	0.00	0.00	0.00
	एकूण (सात)	100.00	0.00	0.00	0.00	0.00	0.00	100.00
8	सामाजिक आणि सामूहिक सेवा							
	8.1 सामान्य शिक्षण	41.30	0.00	0.00	63.00	0.00	0.00	104.30
	8.2 क्रिडा व युवक कल्याण	111.00	10.91	34.40	30.00	0.00	0.00	186.31
	8.3 कला व संस्कृती	7.13	0.00	0.00	0.00	0.00	0.00	7.13
	8.4 तांत्रिक शिक्षण	6.80	2.50	0.00	0.74	0.00	464.18	474.22
	8.5 वैद्यकीय शिक्षण व औषधी द्रव्ये	3.50	0.00	0.00	0.00	0.00	0.00	3.50
	8.6 आरोग्य सेवा	359.87	334.22	154.92	18.00	0.00	0.00	867.01
	8.7 ग्रामीण पाणी पुरवठा व स्वच्छता	39.84	56.16	40.12	1.45	0.00	0.00	137.57
	8.8 गृहनिर्माण	0.00	0.00	0.00	0.00	0.00	0.00	0.00
	8.9 नगर विकास	185.91	0.00	0.00	700.90	0.00	0.00	886.81
	8.10 माहिती व प्रसिध्दी	1.00	0.00	0.00	6.00	0.00	0.00	7.00
	8.11 मागासवर्गीयांचे कल्याण	103.68	720.22	483.29	839.78	0.00	0.00	2146.97
	8.12 कामगार व कामगार कल्याण	396.77	353.81	172.05	129.75	0.00	11.38	1063.76
	8.13 समाज कल्याण	15.20	2.92	0.00	40.16	0.00	0.00	58.28
	8.14 स्थानिक विकास कार्यक्रम	0.00	0.00	0.00	0.00	0.00	0.00	0.00
	8.15 पोषण	110.36	0.00	0.00	0.00	0.00	0.00	110.36
	एकूण (आठ)	1382.36	1480.74	884.78	1829.78	0.00	475.56	6053.22
	एकूण (एक ते आठ)	3701.70	2406.79	1120.02	2357.24	0.00	2553.27	12139.98

आधार- जिल्हा नियोजन अधिकारी चंद्रपूर

तक्ता क्रमांक - 12.2

रोजगार हमी योजना

जिल्हा - चंद्रपूर

संदर्भ वर्ष : 2008-09

अ. क्र.	बाब	कामाचा प्रकार					
		सिंचन	सार्वजनिक कामे (रस्ते)	कृषि	वनीकरण	इतर	एकूण
(1)	(2)	(3)	(4)	(5)	(6)	(7)	(8)
1	नियोजित कामांची संख्या	1594	276	1793	793	0	4456
2	मंजूर केलेल्या कामांची संख्या	1358	225	1606	658	0	3847
3	सुरु केलेल्या कामांची संख्या	261	33	310	274	0	878
4	पूर्ण केलेल्या कामांची संख्या	43	1	99	36	0	179
5	मध्येच बंद केलेल्या कामांची संख्या	0	0	0	0	0	0
6	कामांसाठी केलेली तरतूद (रु.लाखात)	1373.418	865.27	1324.797	424.04	0	3987.532
7	कामांवर झालेला एकूण खर्च (रु.लाखात)	60.28	42.601	365.875	27.645	0	496.397
8	रोजगार निर्मिती (मनुष्य दिवस लाखात)	0.31500	0.619	5.31600	0.4010	0	6.651

आधार - जिल्हाधिकारी कार्यालय, रोजगार हमी योजना, चंद्रपूर

तक्ता क्रमांक - 12.3

रोजगार हमी योजनेखाली घेतलेली कामे, त्यावरील रोजगार व खर्च

जिल्हा - चंद्रपूर

संदर्भ वर्ष: 2008-09

अ. क्र.	महिना	खर्च (रुपये लाखात)		मनुष्य दिवस (लाखात)	रोजगार हमी योजनेखालील कामांची संख्या
		प्रत्यक्ष (महिन्यातील)	संचित आर्थिक वर्षाच्या आरंभापासून)		
(1)	(2)	(3)	4	(5)	(6)
1	एप्रिल 2008	16.86	16.86	0.20	672
2	मे 2008	24.25	41.105	1.022	705
3	जून 2008	65.14	106.244	1.60	709
4	जुलै 2008	79.62	185.864	1.033	735
5	ऑगस्ट 2008	100.37	286.234	0.055	783
6	सप्टेंबर 2008	5.72	291.955	0.019	783
7	ऑक्टोबर 2008	10.158	302.113	0.03	783
8	नोव्हेंबर 2008	15.899	318.012	0.067	784
9	डिसेंबर 2008	9.794	327.806	0.512	786
10	जानेवारी 2009	23.004	350.81	0.834	813
11	फेब्रुवारी 2009	29.42	380.229	0.166	815
12	मार्च 2009	116.168	496.397	1.114	878

आधार - जिल्हाधिकारी कार्यालय, (रो.ह.यो.शाखा), चंद्रपूर

तक्ता क्रमांक - 12.4

पिण्याच्या पाण्याच्या सोयी व टंचाई संबंधी केलेल्या उपाययोजना

जिल्हा चंद्रपूर

संदर्भ वर्ष: 2008-09

अ.क्र	बाबी	तालुका							
		बरोप	धिमुर	नागभिड	ब्रकपुरी	साबली	सिंदेवाही	भद्रावती	चंद्रपूर
(1)	(2)	(3)	(4)	(5)	(6)	(7)	(8)	(9)	(10)
1	वस्ती असलेल्या गावांची एकूणसंख्या	157	138	130	109	92	57	75	81
2	गावातील वाडया/वस्त्यांची संख्या	33	75	24	27	0	31	33	16
3	बारा महिने पुरेसे पाणी उपलब्ध असलेल्या								
3.1	गावांची संख्या	120	113	74	69	58	42	50	33
3.2	त्याखालील वाडया / वस्त्यांची संख्या	33	75	24	27	0	31	33	16
4	पिण्याच्या पाण्याची टंचाई असलेली गावे व वाडया/वस्त्या								
	संदर्भ वर्षातील								
	अ) एकूण टंचाईग्रस्त गावे (संख्या)	37	25	56	40	34	15	25	48
	ब) एकूण वाडया/वस्त्या (संख्या)	0	0	0	0	0	0	0	0
	बृहत आराखडयानुसार								
	अ) एकूण टंचाईग्रस्त गावे (संख्या)	48	35	61	46	51	24	27	54
	ब) एकूण टंचाईग्रस्त वाडया/वस्त्या (संख्या)	0	0	0	0	0	0	0	0
5	केलेली उपाययोजना								
	अ) टँकरने पुरवठा होणा-या								
	गावांची संख्या	2	1	0	0	0	0	3	1
	गावांतील वाडया/वस्त्यांची संख्या	0	0	0	0	0	0	0	0
	टँकरची संख्या	1	1	0	0	0	0	1	1
	ब) बैलगाडीने पुरवठा होणा-या								
	गावांची संख्या	29	56	36	41	35	41	64	47
	गावांतील वाडया/वस्त्यांची संख्या	0	0	0	0	0	0	0	0
	बैलगाडयांची संख्या	70	105	90	73	62	76	100	98
	क) इतर साधनांनी पुरवठा होणा-या								
	गावांची संख्या	37	25	56	40	34	15	22	47
	गावांतील वाडया/वस्त्यांची संख्या	0	0	0	0	0	0	0	0
	साधने संख्या	47	29	86	76	51	18	24	61

तक्ता क्रमांक - 12.4

पिण्याच्या पाण्याच्या सोयी व टंचाई संबंधी केलेल्या उपाययोजना

जिल्हा चंद्रपूर

संदर्भ वर्ष: 2008-09

अ.क्र	बाबी	तालुका						जिल्हा एकूण	
		मुल	पंपपूर्णा	बल्लापुर	कोरपना	राबूर	गोंडपिपरी		जिवती
(1)	(2)	(11)	(12)	(13)	(14)	(15)	(16)	(17)	(18)
1	वस्ती असलेल्या गावांची एकूणसंख्या	57	59	28	140	136	68	0	1327
2	गावातील वाडया/वस्त्यांची संख्या	31	0	0	0	27	22	0	319
3	बारा महिने पुरेसे पाणी उपलब्ध असलेल्या								
	3.1 गावांची संख्या	29	19	12	84	97	50	0	850
	3.2 त्याखालील वाडया / वस्त्यांची संख्या	31	0	0	0	27	22	0	319
4	पिण्याच्या पाण्याची टंचाई असलेली गावे व वाडया/वस्त्या								
	संदर्भ वर्षातील								
	अ) एकूण टंचाईग्रस्त गावे (संख्या)	28	40	16	56	39	18	0	477
	ब) एकूण वाडया/वस्त्या (संख्या)	0	0	0	0	0	0	0	0
	बृहत आराखडयानुसार								
	अ) एकूण टंचाईग्रस्त गावे (संख्या)	41	67	17	60	57	23	0	611
	ब) एकूण टंचाईग्रस्त वाडया/वस्त्या (संख्या)	0	0	0	0	0	0	0	0
5	केलेली उपाययोजना								
	अ) टँकरने पुरवठा होणा-या								
	गावांची संख्या	0	0	0	12	0	0	0	19
	गावांतील वाडया/वस्त्यांची संख्या	0	0	0	0	0	0	0	0
	टँकरची संख्या	0	0	0	3	0	0	0	7
	ब) बैलगाडीने पुरवठा होणा-या								
	गावांची संख्या	42	39	18	47	33	37	0	565
	गावांतील वाडया/वस्त्यांची संख्या	0	0	0	0	0	0	0	0
	बैलगाडयांची संख्या	92	72	50	64	70	78	0	1100
	क) इतर साधनांनी पुरवठा होणा-या								
	गावांची संख्या	28	40	16	56	39	18	0	473
	गावांतील वाडया/वस्त्यांची संख्या	0	0	0	0	0	0	0	0
	साधने संख्या	30	64	19	73	57	21	0	656

आधार - कार्यकारी अभियंता, ग्रामीण पाणीपुरवठा,
जिल्हा परिषद, चंद्रपूर

तक्ता क्रमांक 12.5

रासायनिक खतांचे वाटप

जिल्हा - चंद्रपूर

संदर्भ वर्ष: 2008-09

अ.क्र.	तालुका	रासायनिक खतांचे वाटप (मे.टन)		
		नियंत्रित संस्थांकडून	खाजगी संस्थांकडून	एकूण
(1)	(2)	(3)	(4)	(5)
1	वरोरा	0	7953	7953
2	चिमूर	0	8069	8069
3	नागाभिड	0	6743	6743
4	ब्रम्हपूरी	0	6842	6842
5	सावली	0	5022	5022
6	सिंदेवाही	0	5605	5605
7	भद्रावती	0	6564	6564
8	चंद्रपूर	0	6972	6972
9	मुल	0	8747	8747
10	पोभूर्णा	0	3911	3911
11	बल्लारपूर	0	5167	5167
12	कोरपना	0	6153	6153
13	राजूर	0	8675	8675
14	गोंडपिपरी	0	5712	5712
15	जिवती	0	1667	1667
जिल्हा एकूण		0	93802	93802

टीप - नियंत्रित संस्थांकडून रासायनिक खतांचे वाटप झालेले नाही असे संबंधित कार्यालयामधे खात्री

केल्यावर त्यांच्याकडून सांगण्यात आले.

आधार - कृषि विकास अधिकारी, जिल्हा परिषद, चंद्रपूर

तक्ता क्रमांक - 12.6

साखर कारखाने

जिल्हा:- चंद्रपूर

संदर्भ वर्ष : 2008-09

अ.क्र.	तालुका	साखर कारखान्याचे नाव	सहकारी/खाजगी	कामगार(संख्या)		गळीत क्षमता मे.टन	प्रत्यक्ष गाळप मे.टन	साखरेचे उत्पादन मे.टन	इतर उत्पादने			
				नियमित	हंगामी				इथेनॉल मे. टन	पेपर मे. टन	मद्यार्क हजार लि.	बीज मे. वॅट
(1)	(2)	(3)	(4)	(5)	(6)	(7)	(8)	(9)	(10)	(11)	(12)	(13)
1	बरोरा											
2	चिमूर											
3	नागभिड											
4	ब्रम्हपुरी											
5	सावली											
6	सिंदेवाही											
7	भद्रावती											
8	चंद्रपूर	या जिल्ह्यात साखर कारखाने अस्तित्वात नाहीत.										
9	मूल											
10	पोभूर्णा											
11	बल्लारपूर											
12	कोरपना											
13	राजूरा											
14	गोंडपिपरी											
15	जिवती											

आधार - साखर आयुक्तालय, पुणे

तक्ता क्रमांक - 12.7
चीस कलमी कार्यक्रमाची भौतिक प्रगती.

जिल्हा - चंद्रपूर

संदभ वर्ष: 2008-09

अ.क्र.	बाब	परिमाण	उद्दिष्ट	साध्य
(1)	(2)	(3)	(4)	(5)
1	अ) स्वर्णजयंती ग्राम स्वरोजगार योजना	लाभधारकांची संख्या	5435	3902
	ब) जवाहर ग्राम समृद्धी योजना	लाख मनुष्य दिवस	0.00	0.00
	क) लघुउद्योग स्थापन करणे	उद्योग संख्या	0	0
2	अ) अतिरिक्त जमिनीचे वाटप	हेक्टर	0	0
	ब) लाभधारक	संख्या-अनु.जाती	0	0
		अनु.जमाती	0	0
इतर		0	0	
3	वेठबिगरांचे पुनर्वसन	खेडी संख्या	0	0
4	पिण्यासाठी स्वच्छ पाणी	खेडी संख्या	0	0
5	अ) प्राथमिक आरोग्य केंद्र	केंद्र संख्या	58	58
	ब) उपकेंद्र	उपकेंद्र संख्या	339	339
6	अ) कुटुंब नियोजन शस्त्रक्रिया	संख्या	8219	9515
	ब) सममूल्य शस्त्रक्रिया	संख्या	15444	26717
7	अ) एकात्मिक बालविकास सेवा गट	संख्या	0	0
	ब) अंगणवाडी	संख्या	0	0
8	अ) अनु.जातीच्या कुटुंबांना सहाय्य	संख्या	1358	674
	ब) अनु.जमातीच्या कुटुंबांना सहाय्य	संख्या	290	151
9	अ) घरांसाठी जागा (इंदिरा आवास योजना)	संख्या	3181	2333
	ब) घरबांधणीसाठी अर्थसहाय्य (इंदिरा आवास योजना)	संख्या	0	0
	क) आर्थिकदृष्ट्या दुर्बल घटकांसाठी घरे	संख्या	0	0
	ड) कमी उत्पन्न गटासाठी घरे	संख्या	0	0
10	गलिच्छ वस्ती सुधारणा	लोकसंख्या	0	0
11	झाडे लावणे	रोपे संख्या लाखात.	7.266	7.136
12	रास्त भावाची दुकाने उघडणे	संख्या	0	0
13	अ) खेड्यांचे विद्युतीकरण	संख्या	0	0
	ब) पंप संचांसाठी विद्युतीकरण	संख्या	0	0
	क) सुधारित चुली	संख्या	0	0
	ड) बायोगॅस	संख्या	150	53

आधार - जिल्हा नियोजन अधिकारी, चंद्रपूर

तक्ता क्रमांक - 12.8

स्थानिक विकास कार्यक्रम (लोकसभा मतदार संघ)

जिल्हा - चंद्रपूर

संदर्भ वर्ष: 2008-09

अ. क्र.	लोकसभा मतदार संघाचे नांव	मतदार संघाला मंजूर तरतूद (रुपये लाखात)	मंजूर कामांची संख्या			मंजूर कामांची अंदाजित किंमत(रुपये लाखात)	संदर्भ वर्षात झालेला एकूण खर्च (रुपये लाखात)
			जुनी अपूर्ण कामे	संदर्भ वर्षातील नवीन कामे	एकूण		
(1)	(2)	(3)	(4)	(5)	(6)	(7)	(8)
1	चंद्रपूर	200.00	0	100	100	203.99	128.38
2	चिमूर	44	0	26	26	32.76	16.76
एकूण		244.00	0	126	126	236.75	145.14

तक्ता क्रमांक - 12.9

स्थानिक विकास कार्यक्रम (विधानसभा मतदार संघ)

जिल्हा - चंद्रपूर

संदर्भ वर्ष: 2008-09

अ. क्र.	विधानसभा मतदार संघाचे नांव	मतदार संघाला मंजूर तरतूद (रुपये लाखात)	मंजूर कामांची संख्या			मंजूर कामांची अंदाजित किंमत (रुपये हजारात)	संदर्भ वर्षात झालेला एकूण खर्च (रुपये लाखात)
			जुनी अपूर्ण कामे	संदर्भ वर्षातील नवीन कामे	एकूण		
(1)	(2)	(3)	(4)	(5)	(6)	(7)	(8)
1	चंद्रपूर	100.00	19	42	61	105.05	100.00
2	भद्रावती	100.00	39	45	84	115.16	100.00
3	चिमूर	100.00	62	51	113	84.19	100.00
4	ब्रम्हपुरी	100.00	79	94	173	103.77	100.00
5	राजूर	100.00	60	57	117	87.98	100.00
6	मुल-सावली	100.00	38	13	51	72.75	89.01
एकूण		600.00	297	302	599	568.90	589.01

आधार - जिल्हा नियोजन अधिकारी, चंद्रपूर

तक्ता क्रमांक - 12.10

स्थानिक विकास कार्यक्रम (राज्यसभा सदस्य)

जिल्हा - चंद्रपूर

संदर्भ वर्ष : 2008-09

अ. क्र.	राज्यसभा सदस्य नाव	जिल्हाकरिता उपलब्ध करून दिलेली तरतूद (रुपये लाखात)	मंजूर कामांची संख्या			मंजूर कामांची अंदाजित किंमत (रुपये लाखात)	संदर्भ वर्षात झालेला एकूण खर्च (रुपये लाखात)
			जुनी अपूर्ण कामे	संदर्भ वर्षातील नवीन कामे	एकूण		
(1)	(2)	(3)	(4)	(5)	(6)	(7)	(8)
1	श्री प्रकाशजी जावडेकर	20.00	0.00	1.00	1.00	20.00	10.00
2	श्री शरद जोशी	4.55	0.00	1.00	1.00	4.55	0.00
एकूण		24.55	0.00	2.00	2.00	24.55	10.00

तक्ता क्रमांक - 12.11

स्थानिक विकास कार्यक्रम (विधानपरिषद सदस्य)

जिल्हा :- चंद्रपूर

संदर्भ वर्ष - 2008-09

अ. क्र.	विधानपरिषद सदस्यांचे नाव	जिल्हाकरिता उपलब्ध करून दिलेली तरतूद (रुपये लाखात)	मंजूर कामांची संख्या			मंजूर कामांची अंदाजित किंमत (रुपये लाखात)	संदर्भ वर्षात झालेला एकूण खर्च (रुपये लाखात)
			जुनी अपूर्ण कामे	संदर्भ वर्षातील नवीन कामे	एकूण		
(1)	(2)	(3)	(4)	(5)	(6)	(7)	(8)
1	श्री जैनददीन जव्हरी	100.00	1	46	47	100.00	97.67
2	श्री नितीन गडकरी	10.00	0	3	3	10.00	10.00
3	श्री एस.व्यु.जामा	1.00	0	1	1	1.00	1.00
4	श्री व्ही.यु.डायगव्हाणे	18.00	0	48	48	18.00	17.82
5	श्री विनोद तावडे	5.00		1	1	5.00	5.00
एकूण		134.00	1	99	100	134.00	131.49

आधार - जिल्हा नियोजन अधिकारी, चंद्रपूर

तक्ता क्रमांक - 13.1
पोलिस अधिकारी/ कर्मचारी यांची संख्या

जिल्हा - चंद्रपूर

संदर्भ वर्ष:2008-09

अ. क्र.	पदनाम	संख्या	
		एकूण संख्या	पैकी महिलांची संख्या
(1)	(2)	(3)	(4)
1	पोलिस अधिकारी/ कर्मचा-यांची संख्या		
	1.1 पोलिस उपमहानिरीक्षक	0	0
	1.2 पोलिस आयुक्त	0	0
	1.3 पोलिस उप आयुक्त	0	0
	1.4 पोलिस सहायक आयुक्त	0	0
	1.5 पोलिस अधीक्षक	1	0
	1.6 अपर पोलिस अधीक्षक	1	0
	1.7 पोलिस उप अधीक्षक	6	0
	1.8 पोलिस निरीक्षक	26	0
	1.9 पोलिस उप निरीक्षक	170	5
	1.10 पोलिस जमादार/ हवालदार	801	17
	1.11 पोलिस शिपाई / पोलिस नाईक	1897	188
	एकूण पोलिस अधिकारी/ कर्मचारी संख्या	2902	210
2	पोलिस ठाणे	25	xx
3	आउट पोस्ट	19	xx
4	पोलिस चौकी	7	xx
5	लॉकअप्स	27	xx
6	पोलिस ठाणे, आउट पोस्ट व सब पोस्ट आदींची सोय असलेली गावे व शहरे	50	xx
7	पोलिस दलांचा एकूण खर्च (रू.लाखात)	4680	xx

आधार - जिल्हा पोलिस अधीक्षक, चंद्रपूर

तक्ता क्रमांक - 13.2

दिवाणी व फौजदारी न्यायालयांत निकालात काढलेली प्रकरणे

जिल्हा- चंद्रपूर

संदर्भ वर्ष: 2008-09

अ. क्र.	न्यायालये	एकूण प्रकरणे	मूळ		अपील	
			नियमित	संकीर्ण	नियमित	संकीर्ण
(1)	(2)	(3)	(4)	(5)	(6)	(7)
1	दिवाणी न्यायालय	2506	740	1309	278	179
2	फौजदारी न्यायालय	16636	6443	8828	1233	132
3	लोक न्यायालय	1405	0	1405	0	0
4	कामगार न्यायालय	298	241	57	उना	उना
5	औद्योगिक न्यायालय	45	39	2	4	0
6	कोर्टुंबिक न्यायालय	उना	उना	उना	उना	उना
7	जिल्हा दंडाधिकारी तथा कार्यकारी दंडाधिकारी	उना	उना	उना	उना	उना

- आधार - 1) जिल्हा व सत्र न्यायाधीश, चंद्रपूर
 2) आयुक्त, कामगार न्यायालय, चंद्रपूर
 3) आयुक्त, औद्योगिक न्यायालय, चंद्रपूर
 4) लोक आयुक्त, चंद्रपूर
 5) जिल्हा दंडाधिकारी व कार्यकारी दंडाधिकारी, चंद्रपूर
 6) समुपदेशक, कोर्टुंबिक न्यायालय, चंद्रपूर

तक्ता क्रमांक - 14.1

चित्रपट गृहे, व्ही.डी.ओ. केंद्र आणि केबलधारक यांची आकडेवारी

जिल्हा- चंद्रपूर

संदर्भ वर्ष: 31.3.2009

अ.क्र.	तालुका	कायम स्वरुपी चित्रपटगृहे		फिरती चित्रपटगृहे		व्हीडीओ केंद्रे		केबल धारक		वसूल केलेला करमणूक कर (रुपये हजारत)
		संख्या	प्रत्येक खेळा साठी असलेली आसन क्षमता	संख्या	प्रत्येक खेळा साठी असलेली आसन क्षमता	संख्या	प्रत्येक खेळा साठी असलेली आसन क्षमता	केबल चालक संख्या	केबल ग्राहक संख्या	
(1)	(2)	(3)	(4)	(5)	(6)	(7)	(8)	(9)	(10)	(11)
1	बरोरा	0	0	0	0	3	130	32	4508	2713
2	चिमूर	0	0	0	0	15	530	9	1196	130
3	नागभिड	0	0	0	0	15	785	9	1240	416
4	ब्रम्हपूरी	3	1642	0	0	8	385	10	2191	480
5	सावली	0	0	0	0	9	360	4	481	511
6	सिंदेवाही	0	0	2	400	10	400	8	1567	500
7	भद्रावती	0	0	0	0	1	30	43	6722	4848
8	चंद्रपूर	6	8430	0	0	0	0	132	20440	10512
9	मुल	1	443	0	0	6	480	9	2510	832
10	पोंभूर्णा	0	0	0	0	0	0	5	445	178
11	बल्लारपूर	2	1944	0	0	0	0	35	7260	369
12	कोरपना	0	0	1	250	0	0	25	5230	429
13	राजुरा	1	472	0	0	0	0	41	5358	133
14	गोंडपिपरी	0	0	0	0	0	0	13	1237	254
15	जिवती	0	0	0	0	0	0	0	0	0
		13	12931	3	650	67	3100	375	60385	22305

आधार- जिल्हाधिकारी कार्यालय (करमणूक शाखा), चंद्रपूर

तक्ता क्रमांक - 14.2

मुद्रणालये आणि त्यांनी प्रकाशित केलेली वर्तमानपत्रे व नियतकालिके

जिल्हा- चंद्रपूर

संदर्भ वर्ष-31.3.2009

अ.क्र.	तालुका	मुद्रणालयांची संख्या	दैनिक वर्तमान पत्रे आणि नियतकालिके					
			दैनिक	साप्ताहिक	पाक्षिक	मासिक	त्रैमासिक	वार्षिक
(1)	(2)	(3)	(4)	(5)	(6)	(7)	(8)	(9)
1	वरोरा	5	0	0	0	0	0	0
2	चिमूर	2	0	1	0	0	0	0
3	नागभिड	2	0	3	0	0	0	0
4	ब्रम्हपूरी	5	0	5	0	0	0	0
5	सावली	2	0	1	0	0	0	0
6	सिंदेवाही	2	0	1	0	0	0	0
7	भद्रावती	5	0	1	0	0	0	0
8	चंद्रपूर	15	18	108	1	1	0	1
9	मुल	2	0	1	0	0	0	0
10	पोंभूर्णा	1	0	0	0	0	0	0
11	बल्लारपूर	5	0	5	0	0	0	0
12	कोरपना	1	0	1	0	0	0	0
13	राजूरा	3	0	1	0	0	0	0
14	गोंडपिपरी	3	0	1	0	0	0	0
15	जिवती	0	0	0	0	0	0	0
एकूण जिल्हा		53	18	129	1	1	0	1

आधार:- 1) जिल्हा माहिती अधिकारी, चंद्रपूर

2) जिल्हाधिकारी कार्यालय (गृह शाखा), चंद्रपूर

तक्ता क्रमांक - 14.3
लोकसभा व विधानसभा निवडणुकीबाबतची आकडेवारी

जिल्हा- चंद्रपूर

संदर्भ वर्ष 2004

अ. क्र.	मतदारसंघाचे नाव	एकूण मतदारांची संख्या	मतदान केलेल्या मतदारांची संख्या			मतदानाची टक्केवारी	पक्षनिहाय मिळालेली मते (संख्या)		
			पुरुष	स्त्रिया	एकूण		काँग्रेस पार्टी	बहुजन समाज पार्टी	भारतीय रिपब्लिकेसन पार्टी
(1)	(2)	(3)	(4)	(5)	(6)	(7)	(8)	(9)	(10)
लोकसभा निवडणूक :-2004									
1	चंद्रपूर	1329250	462599	381083	843682	63.47	306191	104416	4658
	लोकसभा एकूण	1329250	462599	381083	843682	63.47	306191	104416	4658
विधानसभा निवडणूक :-2004									
1	राजुरा	239671	94449	81194	175643	73.29	57195	24230	0
2	चंद्रपूर	304494	102616	85625	188241	61.82	67102	11311	0
3	सावली	225795	79808	70089	149897	66.39	43094	23587	0
4	ब्रह्मपुरी	199180	76964	66822	143786	72.19	0	15338	0
5	चिमूर	196859	80388	71313	151701	77.06	73832	0	7450
6	भद्रावती	216462	80284	61547	141831	65.52	48422	0	0
	विधानसभा एकूण	1382461	514509	436590	951099	416.27	289645	74466	7450

तक्ता क्रमांक - 14:3

लोकसभा व विधानसभा निवडणुकीबाबतची आकडेवारी

जिल्हा- चंद्रपूर

अ. क्र.	मतदारसंघाचे नाव	पक्षनिहाय मिळालेली मते (संख्या)								
		समाजवादी महासंघ	जनता बहूजन महासंघ	भारतीय रिपब्लिकेन पार्टी	भा.ज.प.	भारतीय पार्टी (आंबेडकर)	अपक्ष	भारतीय राष्ट्रवादी काँग्रेस	गोंडवाना गणतंत्र पार्टी	स्वतंत्र भारत पार्टी
(1)	(2)	(11)	(12)	(13)	(14)	(15)	(16)	(17)	(18)	(19)
लोकसभा निवडणूक :-2004										
1	चंद्रपूर	0	0	0	366014	0	62403	0	0	0
लोकसभा एकूण		0	0	0	366014	0	62403	0	0	0
विधानसभा निवडणूक :-2004										
1	राजूरा	0	0	0	0	0	28092	0	0	66126
2	चंद्रपूर	0	0	0	94003	0	15825	0	0	0
3	सावली	0	0	0	48004	0	35212	0	0	0
4	ब्रम्हपूरी	0	0	0	52953	0	36718	38777	0	0
5	चिमूर	0	0	0	54088	0	16331	0	0	0
6	भद्रावती	0	0	0	3697	0	10950	33462	0	35300
विधानसभा एकूण		0	0	0	262745	0	143128	72239	0	101426

आधार - जिल्हा निवडणूक अधिकारी, जिल्हाधिकारी कार्यालय, चंद्रपूर

भाग - ३

आदिवासी सामाजिक
व आर्थिक
सांख्यिकी
तक्ते

मार्च - २००९

जिल्हा : चंद्रपूर

तक्ता क्रमांक - 1

आदिवासी उपयोजना क्षेत्रातील गावे व स

(क्षेत्रफळ चौ.कि.मी.)

(लोकसंख्या हजारत)

अ. क्र.	तहसील	संपूर्ण तहसील				आदिवासी उपयोजना मुख्य क्षेत्र			
		गावे	क्षेत्रफळ	एकूण लोकसंख्या	आदिवासी लोकसंख्या (स्तंभ 5 पैकी)	गावे	क्षेत्रफळ	एकूण लोकसंख्या	आदिवासी लोकसंख्या (स्तंभ 9 पैकी)
1	2	3	4	5	6	7	8	9	10
चंद्रपूर									
1	चंद्रपूर	90	1343.75	440897	47303	0	0	0	0
2	मुल	105	818.75	110109	17257	0	0	0	0
3	गोंडपिपरी	98	1018.75	74559	14069	0	0	0	0
4	चरोरा	188	1081.25	165843	34486	0	0	0	0
5	भद्रावती	155	1200.00	156995	27362	0	0	0	0
6	चिमूर	253	1025.00	156772	50919	0	0	0	0
7	ब्रम्हपुरी	136	868.75	156486	13026	0	0	0	0
8	नागाभिड	138	793.75	124425	23374	0	0	0	0
9	सिंदेवाडी	114	1053.00	106275	30543	0	0	0	0
10	राजूरा	199	1700.00	152216	34304	194	111558	126187	43280
11	कोरपना	155	0	143210	36573	0	0	0	0
12	सावली	111	0	104686	16212	0	0	0	0
13	पोंभूर्णा	71	0	47906	13482	0	0	0	0
14	बल्लारपूर	36	0	133722	16346	0	0	0	0
15	जीवती	0	0	0	0	0	0	0	0
एकूण चंद्रपूर जिल्हा		1849	10903.00	2074101	375256	194	111558	126187	43280

तक्ता क्रमांक - 1 (मागील पृष्ठावरून)

आदिवासी उपयोजना क्षेत्रातील गाँव व लोकसंख्या

(क्षेत्रफळ चौ.कि.मी.)

(लोकसंख्या हजाराने)

अ. क्र.	तहसील	अतिरिक्त आदिवासी उपयोजना क्षेत्र				माडा पॉकेट क्षेत्र			
		गावे	क्षेत्रफळ	एकूण लोकसंख्या	आदिवासी लोकसंख्या (स्तंभ 13 पेकी)	गावे	क्षेत्रफळ	एकूण लोकसंख्या	आदिवासी लोकसंख्या (स्तंभ 17 पेकी)
1	2	11	12	13	14	15	16	17	18
चंद्रपूर									
1	चंद्रपूर	1	उ.ना.	0	0	31	0	15637	8637
2	मुल	3	उ.ना.	4715	942	36	0	12128	5806
3	गोंडपिपरी	42	उ.ना.	25058	6093	20	0	9428	5881
4	वरोरा	76	उ.ना.	33479	13677	27	0	15066	8713
5	भद्रावती	73	उ.ना.	39518	15466	45	0	17571	11329
6	चिमूर	137	उ.ना.	62958	28563	64	0	32309	18592
7	ब्रम्हपूरी	2	उ.ना.	429	19	0	0	0	0
8	नागभिड	44	उ.ना.	31627	6910	42	0	20893	6644
9	सिंदेवाडी	39	उ.ना.	23224	6714	56	0	28919	15236
10	राजुरा	5	उ.ना.	4858	911	0	0	0	0
11	कोरपना	0	उ.ना.	0	0	0	0	0	0
12	सावली	0	उ.ना.	0	0	10	0	6343	3098
13	पोभूर्णा	0	उ.ना.	0	0	21	0	17316	6955
14	बल्लारपूर	0	उ.ना.	0	0	0	0	0	0
15	जीवती	0	उ.ना.	0	0	0	0	0	0
एकूण चंद्रपूर जिल्हा		422	उ.ना.	225866	79295	352	0	175610	90891

तक्ता क्रमांक - 1 (मागील पृष्ठावरून)

आदिवासी उपयोजना क्षेत्रातील गांव व लोकसंख्या

(क्षेत्रफळ चौ.कि.मी.)

(लोकसंख्या हजारत)

अ. क्र.	तहसील	मिनी माडा पॉकेट क्षेत्र				एकूण आदिवासी उपयोजना क्षेत्र			
		गावे	क्षेत्रफळ	एकूण लोकसंख्या	आदिवासी लोकसंख्या (स्तंभ 21 पैकी)	गावे (स्तंभ 7+11+15+19)	क्षेत्रफळ (स्तंभ 8+12+16+20)	एकूण लोकसंख्या (स्तंभ 9+13+17+21)	आदिवासी लोकसंख्या (स्तंभ 10+14+18+22)
1	2	19	20	21	22	23	24	25	26
चंद्रपूर									
1	चंद्रपूर	2	0	3206	1053	34	उ.ना.	18843	9690
2	मुल	0	0	0	0	39	उ.ना.	16843	6748
3	गोंडपिपरी	0	0	0	0	62	उ.ना.	34486	11974
4	वरोरा	0	0	0	0	103	उ.ना.	48545	22390
5	भद्रावती	0	0	0	0	118	उ.ना.	57089	26795
6	घिमूर	29	0	11168	6691	230	उ.ना.	106435	53846
7	ब्रम्हपूरी	16	0	5002	2384	18	उ.ना.	5431	2403
8	नागभिड	14	0	10979	2927	100	उ.ना.	63499	16481
9	सिंदेवाडी	0	0	0	0	95	उ.ना.	52143	21950
10	राजूरा	0	0	0	0	199	उ.ना.	131045	44191
11	कोरपना	0	0	0	0	0	उ.ना.	0	0
12	सावली	10	0	4759	2866	20	उ.ना.	11102	5964
13	पोंभूर्णा	0	0	0	0	21	उ.ना.	17316	6955
14	बल्लारपूर	9	0	5175	3285	9	उ.ना.	5175	3285
15	जीवती	0	0	0	0	0	उ.ना.	0	0
एकूण चंद्रपूर जिल्हा		80	0	40289	19206	1048	उ.ना.	567952	232672

तक्ता क्रमांक - 1 (मागील पृष्ठावरून)

आदिवासी उपयोजना क्षेत्रातील गाँव व लोकसंख्या

(क्षेत्रफळ चौ.कि.मी.)

(लोकसंख्या हजारत)

अ. क्र.	तहसील	आदिवासी उपयोजना क्षेत्राचे क्षेत्रफळ, एकूण लोकसंख्या व आदिवासी लोकसंख्या यांची तहसिलांच्या एकूण क्षेत्रफळाशी, एकूण लोकसंख्येशी व आदिवासी लोकसंख्येशी टक्केवारी			आदिवासी उपयोजना क्षेत्रातील प्रमुख आदिवासी जमातीची नावे लोकसंख्या	1 ऑक्टोबर, 2006 ची प्रक्षारण लोकसंख्या
		क्षेत्रफळ	एकूण लोकसंख्या	आदिवासी लोकसंख्या		
1	2	क्षेत्रफळ 4 ची %	एकूण लोकसंख्या 5 ची %	आदिवासी लोकसंख्या 6 ची %	30	31
	चंद्रपूर					
1	चंद्रपूर	0.00	4.27	20.48		458353
2	मुल	0.00	15.30	39.10		112330
3	गोंडपिपरी	0.00	46.25	85.11		76190
4	चरोरा	0.00	29.27	64.92		169752
5	भद्रावती	0.00	36.36	97.93		160116
6	चिमूर	0.00	67.89	105.75		166248
7	ब्रम्हपूरी	0.00	3.47	18.45		156430
8	नागभिड	0.00	51.03	70.51		127052
9	सिंदेवाडी	0.00	49.06	71.87		108520
10	राजुरा	0.00	86.09	128.82		177576
11	कोरपना	0	0.00	0.00		123233
12	सावली	0	10.61	36.79		106850
13	पोंभूर्णा	0	36.15	51.59		48663
14	बल्लारपूर	0	3.87	20.10		136556
15	जीवती	0	0	0		0
	एकूण चंद्रपूर जिल्हा	0	27.38	62.00	गोंड प्रधान माडीया राजगोंड	2127869

तक्ता क्रमांक - 1 (मागील पृष्ठावरून)

आदिवासी उपयोजना क्षेत्रातील गांव व लोकसंख्या
(क्षेत्रफळ चौ.कि.मी.) (लोकसंख्या हजाराने)

अ. क्र.	तहसील	आदिवासी उपयोजना क्षेत्रातील गावापैकी								
		अवर्षणप्रवण क्षेत्रांतर्गत			डोंगरी विभाग विकास कार्यक्रमांतर्गत			पश्चिम घाट विकास कार्यक्रमांतर्गत		
		गावे	क्षेत्रफळ	लोकसंख्या	गावे	क्षेत्रफळ	लोकसंख्या	गावे	क्षेत्रफळ	लोकसंख्या
1	2	32	33	34	35	36	37	38	39	40
चंद्रपूर										
1	चंद्रपूर	0	0	0	0	0	0	0	0	0
2	मुल	0	0	0	0	0	0	0	0	0
3	गोंडपिपरी	98	1018.75	74559	0	0	0	0	0	0
4	बरोरा	188	1081.25	165843	0	0	0	0	0	0
5	भद्रावती	0	0	0	0	0	0	0	0	0
6	चिमूर	0	0	0	0	0	0	0	0	0
7	ब्रम्हपूरी	0	0	0	0	0	0	0	0	0
8	नागभिड	0	0	0	0	0	0	0	0	0
9	सिंदेवाडी	0	0	0	0	0	0	0	0	0
10	राजुरा	141	1700	152216	0	0	0	0	0	0
11	कोरपना	155	0	143290	0	0	0	0	0	0
12	सावली	0	0	0	0	0	0	0	0	0
13	पोंभूर्णा	71	0	47906	0	0	0	0	0	0
14	बल्लारपूर	0	0	0	0	0	0	0	0	0
15	जीवती	0	0	0	0	0	0	0	0	0
एकूण चंद्रपूर जिल्हा		653	3800	583814	0	0	0	0	0	0

टिप- चंद्रपूर जिल्ह्यातील आदिवासी उपयोजना क्षेत्राचे क्षेत्रफळ उपलब्ध नाही. तसेच राजुरा व कोरपना तहसीलाच्या स्वतंत्र गावांची संख्या उपलब्ध नाही. आधार- 1) आदिवासी विकास व नियोजन विभागाचे शासन निर्णय 2) जनगणना 2001

तक्ता क्र. - 2

आदिवासी उपयोजना क्षेत्रातील व क्षेत्राबाहेरील आदिवासी लोकसंख्या (एकत्रित माहिती)

अ. क्र	तहसील	एकूण आदिवासी लोकसंख्या	आदिवासी उपयोजना क्षेत्रातील आदिवासी लोकसंख्या (तक्ता 1 स्तंभ 26 प्रमाणे)		आदिवासी उपयोजना क्षेत्राबाहेरील आदिवासी लोकसंख्या	
			लोकसंख्या	एकूण आदिवासी लोकसंख्येशी टक्केवारी (स्तंभ 4 : 3)	लोकसंख्या (स्तंभ 3-4)	स्तंभ 3 मधील एकूण आदिवासी लोकसंख्येशी टक्केवारी (स्तंभ 6 : 3)
1	2	3	4	5	6	7
चंद्रपूर						
1	चंद्रपूर	47303	9690	20.48	37613	79.52
2	मुल	17257	6748	39.10	10509	60.90
3	गोंडपिपरी	14069	11974	85.11	2095	14.89
4	वरोरा	34486	22390	64.92	12096	35.08
5	भद्रावती	27362	26795	97.93	567	2.07
6	चिमूर	50919	53846	105.75	-2927	-5.75
7	ब्रम्हपूरी	13026	2403	18.45	10623	81.55
8	नागभिड	23374	16481	70.51	6893	29.49
9	सिंदेवाडी	30543	21950	71.87	8593	28.13
10	राजूस	34304	44191	128.82	-9887	-28.82
11	कोरपना	36573	0	0.00	36573	0.00
12	सावली	16212	5964	36.79	10248	63.21
13	पोंभूर्णा	13482	6955	51.59	6527	48.41
14	बल्लारपूर	16346	3285	20.10	13061	79.90
15	जीवती	0	0	0.00	0	0.00
एकूण चंद्रपूर जिल्हा		375256	232672	62.00	142584	38.00

आधार :-

1) आदिवासी विकास व नियोजन विभागाचे शासन निर्णय

2) वर्ष 2001 ची जनगणना

तक्ता क्र. - 3

आदिवासी उपयोजना क्षेत्रातील /तहसीलातील लोकसंख्या व साक्षरतेचे प्रमाण

अ. क्र.	तहसील	आदिवासी उपयोजना क्षेत्राची एकूण लोकसंख्या (तक्ता 1 स्तंभ 25 प्रमाणे)			आदिवासी उपयोजना क्षेत्राची एकूण लोकसंख्या (तक्ता 1 स्तंभ 26 प्रमाणे)			आदिवासी उपयोजना क्षेत्रातील आदिवासी लोकसंख्येशी टक्केवारी		
		पुरुष	स्त्रिया	एकूण	पुरुष	स्त्रिया	एकूण	पुरुष (स्तंभ 6:3)	स्त्री (स्तंभ 7:4)	एकूण (स्तंभ 8:5)
1	2	3	4	5	6	7	8	9	10	11
चंद्रपूर										
1	चंद्रपूर	उ.ना.	उ.ना.	18843	उ.ना.	उ.ना.	9690	उ.ना.	उ.ना.	51.42
2	मुल	उ.ना.	उ.ना.	16843	उ.ना.	उ.ना.	6748	उ.ना.	उ.ना.	40.06
3	गोंडपिपरी	उ.ना.	उ.ना.	34486	उ.ना.	उ.ना.	11974	उ.ना.	उ.ना.	34.72
4	बरोरा	उ.ना.	उ.ना.	48545	उ.ना.	उ.ना.	22390	उ.ना.	उ.ना.	46.12
5	भद्रावती	उ.ना.	उ.ना.	57089	उ.ना.	उ.ना.	26795	उ.ना.	उ.ना.	46.94
6	चिमूर	उ.ना.	उ.ना.	106435	उ.ना.	उ.ना.	53846	उ.ना.	उ.ना.	50.59
7	ब्रम्हपूरी	उ.ना.	उ.ना.	5431	उ.ना.	उ.ना.	2403	उ.ना.	उ.ना.	44.25
8	नागभिड	उ.ना.	उ.ना.	63499	उ.ना.	उ.ना.	16481	उ.ना.	उ.ना.	25.95
9	सिंदेवाडी	उ.ना.	उ.ना.	52143	उ.ना.	उ.ना.	21950	उ.ना.	उ.ना.	42.10
10	राजुरा	उ.ना.	उ.ना.	131045	उ.ना.	उ.ना.	44191	उ.ना.	उ.ना.	33.72
11	कोरपना	उ.ना.	उ.ना.	0	उ.ना.	उ.ना.	0	उ.ना.	उ.ना.	0.00
12	सावली	उ.ना.	उ.ना.	11102	उ.ना.	उ.ना.	5964	उ.ना.	उ.ना.	53.72
13	पोंभूर्णा	उ.ना.	उ.ना.	17316	उ.ना.	उ.ना.	6955	उ.ना.	उ.ना.	40.17
14	बल्लारपूर	उ.ना.	उ.ना.	5175	उ.ना.	उ.ना.	3285	उ.ना.	उ.ना.	63.48
15	जीवती	उ.ना.	उ.ना.	0	उ.ना.	उ.ना.	0	उ.ना.	उ.ना.	0.00
एकूण चंद्रपूर जिल्हा		उ.ना.	उ.ना.	567952	उ.ना.	उ.ना.	232672	उ.ना.	उ.ना.	40.97

तक्ता क्रं.3 (पुढे चालु)

आदिवासी उपयोजना क्षेत्रातील /तहसीलातील लोकसंख्या व साक्षरतेचे प्रमाण

क्र. क्र.	आदिवासी उपयोजना क्षेत्रातील [स्त्री पुरुष प्रमाण दरहजार पुरुषा मध्ये स्त्रियांचे प्रमाण] (स्तंभ 6 चे स्तंभ 7 शी)	आदिवासी लोकसंख्येचे साक्षरतेचे प्रमाणे			तालुक्याचे स्त्री पुरुष प्रमाण	साक्षरतेचे प्रमाण		
		पुरुष	स्त्रिया	एकूण		पुरुष	स्त्रिया	एकूण
1	12	13	14	15	16	17	18	19
1	उ.ना.	उ.ना.	उ.ना.	उ.ना.	उ.ना.	उ.ना.	उ.ना.	उ.ना.
2	उ.ना.	उ.ना.	उ.ना.	उ.ना.	उ.ना.	उ.ना.	उ.ना.	उ.ना.
3	उ.ना.	उ.ना.	उ.ना.	उ.ना.	उ.ना.	उ.ना.	उ.ना.	उ.ना.
4	उ.ना.	उ.ना.	उ.ना.	उ.ना.	उ.ना.	उ.ना.	उ.ना.	उ.ना.
5	उ.ना.	उ.ना.	उ.ना.	उ.ना.	उ.ना.	उ.ना.	उ.ना.	उ.ना.
6	उ.ना.	उ.ना.	उ.ना.	उ.ना.	उ.ना.	उ.ना.	उ.ना.	उ.ना.
7	उ.ना.	उ.ना.	उ.ना.	उ.ना.	उ.ना.	उ.ना.	उ.ना.	उ.ना.
8	उ.ना.	उ.ना.	उ.ना.	उ.ना.	उ.ना.	उ.ना.	उ.ना.	उ.ना.
9	उ.ना.	उ.ना.	उ.ना.	उ.ना.	उ.ना.	उ.ना.	उ.ना.	उ.ना.
10	उ.ना.	उ.ना.	उ.ना.	उ.ना.	उ.ना.	उ.ना.	उ.ना.	उ.ना.
11	उ.ना.	उ.ना.	उ.ना.	उ.ना.	उ.ना.	उ.ना.	उ.ना.	उ.ना.
12	उ.ना.	उ.ना.	उ.ना.	उ.ना.	उ.ना.	उ.ना.	उ.ना.	उ.ना.
13	उ.ना.	उ.ना.	उ.ना.	उ.ना.	उ.ना.	उ.ना.	उ.ना.	उ.ना.
14	उ.ना.	उ.ना.	उ.ना.	उ.ना.	उ.ना.	उ.ना.	उ.ना.	उ.ना.
15	उ.ना.	उ.ना.	उ.ना.	उ.ना.	उ.ना.	उ.ना.	उ.ना.	उ.ना.
एव	उ.ना.	76.00	52.40	64.40	उ.ना.	82.90	62.90	73.20

- आधार :- 1) आदिवासी विकास व नियोजन विभागाचे शासन निर्णय
2) वर्ष 2001 ची जनगणना

तक्ता क्र. - 4

आदिवासी उपयोजना क्षेत्रातील व आदिवासी उपयोजना क्षेत्राबाहेरील 0 ते 6 वयोगटातील मुले - मुली व स्त्री पुरुष प्रमाण

अ.क्र.	तहसील	एकूण 0 ते 6 वयोगटातील मुले-मुली			आदिवासी उपयोजना क्षेत्रातील 0 ते 6 वयोगटातील मुले-मुली			
		मुले	मुली	एकूण	मुले	मुली	एकूण	स्त्री पुरुष प्रमाण *
1	2	3	4	5	6	7	8	9
	चंद्रपूर							
1	चंद्रपूर	30471	27387	57858	उ.ना.	उ.ना.	उ.ना.	उ.ना.
2	मुल	7771	7460	15231	उ.ना.	उ.ना.	उ.ना.	उ.ना.
3	गोंडपिपरी	5087	4929	10016	उ.ना.	उ.ना.	उ.ना.	उ.ना.
4	बरोरा	11144	10294	21438	उ.ना.	उ.ना.	उ.ना.	उ.ना.
5	भद्रावती	9725	9419	19144	उ.ना.	उ.ना.	उ.ना.	उ.ना.
6	चिमूर	10605	10062	20667	उ.ना.	उ.ना.	उ.ना.	उ.ना.
7	ब्रम्हपूरी	10472	10117	20589	उ.ना.	उ.ना.	उ.ना.	उ.ना.
8	नागभिड	8456	7991	16447	उ.ना.	उ.ना.	उ.ना.	उ.ना.
9	सिंदेवाडी	7106	7002	14108	उ.ना.	उ.ना.	उ.ना.	उ.ना.
10	राजुरा	12229	11627	23856	उ.ना.	उ.ना.	उ.ना.	उ.ना.
11	कोरपना	11551	10792	22343	उ.ना.	उ.ना.	उ.ना.	उ.ना.
12	सावली	7408	7127	14535	उ.ना.	उ.ना.	उ.ना.	उ.ना.
13	पोंभूर्णा	3526	3310	6836	उ.ना.	उ.ना.	उ.ना.	उ.ना.
14	बल्लारपूर	8596	7856	16452	उ.ना.	उ.ना.	उ.ना.	उ.ना.
15	जीवती	0	0	0	उ.ना.	उ.ना.	उ.ना.	उ.ना.
एकूण चंद्रपूर जिल्हा		144147	135373	279520	उ.ना.	उ.ना.	उ.ना.	उ.ना.

आधार :-

1) आदिवासी विकास व नियोजन विभागाचे शासन निर्णय 2) वर्ष 2001 ची जनगणना

तक्ता क्र. - 4

आर् आदिवासी उपयोजना क्षेत्रातील व आदिवासी उपयोजना क्षेत्राबाहेरील 0 ते 6 वयोगटातील मुले - मुली व स्त्री पुरुष प्रमाण

अ.क्र.	आदिवासी उपयोजना क्षेत्राबाहेरील 0 ते 6 वयोगटातील मुले-मुली			दर हजारी स्त्री पुरुष प्रमाण *
	मुले	मुली (स्तंभ 7 : 4)	एकूण (स्तंभ 8 : 5)	
1	10	11	12	13
1	उ.ना.	उ.ना.	उ.ना.	उ.ना.
2	उ.ना.	उ.ना.	उ.ना.	उ.ना.
3	उ.ना.	उ.ना.	उ.ना.	उ.ना.
4	उ.ना.	उ.ना.	उ.ना.	उ.ना.
5	उ.ना.	उ.ना.	उ.ना.	उ.ना.
6	उ.ना.	उ.ना.	उ.ना.	उ.ना.
7	उ.ना.	उ.ना.	उ.ना.	उ.ना.
8	उ.ना.	उ.ना.	उ.ना.	उ.ना.
9	उ.ना.	उ.ना.	उ.ना.	उ.ना.
10	उ.ना.	उ.ना.	उ.ना.	उ.ना.
11	उ.ना.	उ.ना.	उ.ना.	उ.ना.
12	उ.ना.	उ.ना.	उ.ना.	उ.ना.
13	उ.ना.	उ.ना.	उ.ना.	उ.ना.
14	उ.ना.	उ.ना.	उ.ना.	उ.ना.
15	उ.ना.	उ.ना.	उ.ना.	उ.ना.
एकूण	उ.ना.	उ.ना.	उ.ना.	उ.ना.

तक्ता क्र.5

आदिवासी उपयोजना क्षेत्रातील पशुधन (2003 च्या पशुगणनेनुसार) व पशुवैद्यकीय सेवा

अ.क्र.	तहसील	2003 पशुगणनेनुसार पशुधन (संख्या)									उपलब्ध पशुवैद्यकीय सेवा		
		गाय	बैल	शेस	रेडे	मेंढया	बकऱ्या	श्टर पशुधन	एकूण पशुधन	कोबडया व बदके	पशुवैद्यकीय		पशुउपचार
											सर्व चिकित्सालय	दवाखाने	
1	2	3	4	5	6	7	8	9	10	11	12	13	14
चंद्रपूर													
1	चंद्रपूर	14152	15185	11265	2491	576	21059	4546	69274	75582	1	2	7
2	मुल	16284	26701	7772	2595	16555	16308	1866	88081	31801	1	6	3
3	गोंडपिपरी	15396	21172	4232	1069	4705	16572	1295	64441	42169	0	2	8
4	बरोरा	24410	33754	7024	832	89	28514	17115	111738	40916	1	4	12
5	भद्रावती	16340	22745	6401	1977	382	13139	5290	66274	55233	1	2	9
6	चिमूर	22954	37521	4260	944	2043	25623	3515	96860	63337	0	2	12
7	ब्रह्मपूरी	17817	23811	7779	1120	0	23215	2370	76112	37859	1	3	9
8	नागभिड	12470	23802	5561	1393	2289	16226	2364	64105	33925	1	2	9
9	सिंदेवाडी	13701	24982	5151	1259	1885	10900	1879	59757	50328	0	4	4
10	राजुरा	21888	29589	8780	1973	2723	26870	5135	96958	75277	1	3	8
11	कोरपना	25834	39777	8579	1668	532	34252	4856	115498	70704	0	2	8
12	सावली	16571	30057	4082	1551	3015	11240	1515	68031	41204	0	6	7
13	पोंभूणा	8394	14551	2774	567	458	6871	597	34212	19010	0	0	5
14	बल्लारपूर	6726	7507	4257	851	27	6974	3972	30314	23827	0	1	2
15	जीवती	0	0	0	0	0	0	0	0	0	0	0	5
एकूण चंद्रपूर जिल्हा		232937	351154	87917	20290	35279	257763	56315	1041655	661172	7	39	108

आधार :- 1) जिल्हा पशुसंवर्धन उपसंचालक आणि जिल्हा पशुसंवर्धन अधिकारी, जिल्हा परिषद.

तक्ता क्रमांक 6

आदिवासी उपयोजना क्षेत्रातील व तालुक्यातील वनव्याप्त क्षेत्र आणि जमीनीचा वापर

अ. क्र.	तहसील	एकूण भौगोलिक क्षेत्र	वनव्याप्त क्षेत्र				आदिवासी उपयोजना क्षेत्रातील जमिनीचा वापर				
			राखीव	संरक्षित	अवर्णित	एकूण क्षेत्र	एकूण भौगोलिक क्षेत्र	लागवडी खालील क्षेत्र	निव्वळ लागवडी खालील क्षेत्र	ओलीता खालील निव्वळ क्षेत्र	ओलिता खालील निव्वळ क्षेत्राची लागवडी खालील निव्वळ क्षेत्राशी टक्केवारी (स्तंभ 11 : 10)
1	2	3	4	5	6	7	8	9	10	11	12
चंद्रपूर											
1	चंद्रपूर	21901	9363	7482	5046.8	21891.8	2733.9	0	0	0	0
2	मूल	9369.7	608.2	217.7	5.91	831.81	2473.2	1119.4	767.61	767.6	15
3	गोंडपिपरी	45442	4555.5	290.7	173.4	5019.6	45442	34997	32592	3922	3921.79
4	बरोरा	86156	6890.1	583	0	7473.1	23860	20144	15621	2225	14.1
5	भद्रावती	0	0	0	0	0	11292	150741	13171	25781	20
6	चिमूर	91709	13952	0	961.02	14913	42950	25600	22940	4350	19
7	ब्रम्हपूरी	56893	20619	11326	64	32009	194	75	70	51	69
8	नागभिड	36963	5472.8	2632	2459.6	10564.4	36963	40402	17863	10370	40
9	सिंदेवाडी	0	0	0	0	0	0	0	0	0	0
10	राजूरा	108280	46999	1174	5585.1	53758.1	0	0	0	0	0
11	कोरपना	41863	20358	4988	26.18	25372.2	45678	14231	14060	628.3	0
12	सावली	49312	9752	0	2161	11913	2738	1140	845	496	58
13	पोंधूणा	24987	10935	3312	1200.5	15447.5	4335.9	3778.9	3367.8	917.2	126.16
14	बल्लारपूर	0	12374	4627	0	17001	0	0	0	0	0
15	जीवती	0	0	0	0	0	0	0	0	0	0
एकूण चंद्रपूर जिल्हा		572876	161879	36632	17683.5	216195	218660	292228	121297	49508.1	4283.05

आधार :- 1) वन संरक्षक

2) उपवन संरक्षक

तक्ता क्रमांक 6
आदिवासी उपयोजना क्षेत्रातील व तालुक्यातील वनव्याप्त क्षेत्र आणि जमीनीचा वापर
क्षेत्र - हेक्टरमध्ये

अ. क्र.	तहसील	तालुक्यातील जमिनीचा वापर				
		एकूण भौगोलिक क्षेत्र	लागवडी खालील क्षेत्र	निव्वळ लागवडी खालील क्षेत्र	ओलीता खालील निव्वळ क्षेत्र	ओलिता खालील निव्वळ क्षेत्राची लागवडी खालील निव्वळ क्षेत्राशी टक्केवारी (स्तंभ 16 : 15)
1	2	13	14	15	16	17
चंद्रपूर						
1	चंद्रपूर	0	0	0	0	0.00
2	मुल	0	0	0	0	0.00
3	गोंडपिपरी	45442	34997	32592	3922	12.03
4	वरोरा	86156	73961	63682	3430	5.39
5	भद्रावती	73257	41468	37622	4291	11.41
6	चिमूर	91706	66474	59600	13643	22.89
7	ब्रम्हपूरी	194	74	70	51	72.86
8	नागभिड	51665	29171	29171	14834	50.85
9	सिंदेवाडी	0	0	0	0	0.00
10	राजूरा	108280	51479	46619	5479	11.75
11	कोरपना	4103.0.73	18878	24619	1758	7.14
12	सावली	49312	29486	26564	17701	66.64
13	पोंभूर्णा	23042	17507	15893	3995	25.14
14	बल्लारपूर	0	0	0	0	0.00
15	जीवती	103717	72367	16835	0	0.00
एकूण चंद्रपूर जिल्हा		632771	435862	353267	69104	19.56

तक्ता क्रमांक - 7

आदिवासी उपयोजना क्षेत्रातील सिंचनाच्या व पाणी उपसण्याच्या सोयी

अ. क्र.	तहसील	सिंचनाच्या सोयी (संख्या)									बसविलेले कृषि पंप	
		मोठे प्रकल्प	मध्यम प्रकल्प	लघु सिंचन प्रकल्प		पाझर तलाव	कोल्हापूर बंधारा	भुयारी / साठवण बंधारा	उपसा जलसिंचन योजना	सिंचन विहिरी	डिझेल पंप	विद्युत पंप
				राज्य	स्थानिक							
1	2	3	4	5	6	7	8	9	10	11	12	13
चंद्रपूर												
1	चंद्रपूर	0	0	1	2	0	1	0	0	153	105	48
2	मुल	0	0	8	0	0	4	0	0	59	0	0
3	गोंडपिपरी	0	0	6	8	0	16	2	2	395	0	0
4	चरोरा	0	3	2	6	3	5	0	0	73	0	0
5	भद्रावती	0	0	1	3	0	8	0	0	61	0	0
6	चिमूर	0	0	6	1	0	47	0	0	103	0	0
7	ब्रम्हपूरी	0	0	0	0	0	1	0	0	82	0	0
8	नागभिड	0	1	8	2	0	18	0	0	99	63	32
9	सिंदेवाडी	0	1	13	2	0	13	0	3	252	60	237
10	राजूर	0	0	1	10	0	51	0	0	48	0	0
11	कोरपना	0	1	0	2	0	35	0	0	41	0	0
12	सावली	0	0	5	1	0	6	0	0	50	0	0
13	पोंभूर्णा	0	0	0	8	0	14	0	0	31	0	0
14	बल्लारपूर	0	0	0	1	0	5	0	0	23	0	0
15	जीवती	0	0	0	0	0	0	0	0	0	0	0
एकूण चंद्रपूर जिल्हा		0	6	51	46	3	224	2	5	1470	228	317

- आधार : 1. गटविकास अधिकारी, पंचायत समिती
2. कार्यकारी अभियंता, लघुपाटबंधारे विभाग (राज्य स्तर व स्थानिक स्तर)
3. कार्यकारी अभियंता, लघुपाटबंधारे विभाग (स्थानिक स्तर)
4. कार्यकारी अभियंता, महाराष्ट्र राज्य विद्युत मंडळ

तक्ता क्रमांक-8

आदिवासी उपयोजना क्षेत्रातील व तालुक्यातील दिण्याच्या पाण्याची उपलब्धता

अ.क्र	तहसील	आदिवासी उपयोजना क्षेत्रातील गावे	बारमाही पिण्याचे पाणी उपलब्ध असलेल्या गावांची संख्या (गावांच्या हद्दीतील सर्व वाळणंपाटे/ टाळे वगळून)	संश्लेष 4 अर्धील बारमाही पिण्याच्या पाण्याची सोय असलेल्या गावांचे दिण्याच्या पाण्याच्या प्रमुख साधनांनुसार वर्गीकरण						बारमाही पुरेसा पाणी पुरवठा नसलेली आदिवासी उपयोजना क्षेत्रातील गावे					बारमाही पुरेसा पाणी पुरवठा नसलेली तहसीलातील गावे				
				मूळ सौकरता संख्या	विद्यमान विहिरीची संख्या		साध्य विहिरी संख्या	झर सारके स्रोत सारता (संख्या)	एकूण (5 ते 9) चे संख्या संश्लेष 4 एवढी असणे आवश्यक आहे.	मूळ गावे (संख्या)	गावठाण सोडून वाळे/पाटे/टाळे संख्या	टंचाईसत गावे	टंचाईसत गावे	केल गादी	मूळ गावे (संख्या)	गावठाण सोडून वाळे/पाटे/टाळे संख्या	टंचाईसत गावे	टंचाईसत गावे	केल गादी
					हातपंप बसविलेल्या विहिरी	विद्युत पंप बसविलेल्या विहिरी													
1	2	3	4	5	6	7	8	9	10	11	12	13	14	15	16	17	18	19	20
	चंद्रपूर																		
1	चंद्रपूर	29	22	7	9	1	12	0	22	7	0	7	0	0	7	0	7	0	0
2	मूल	24	16	1	6	1	8	0	16	8	0	8	0	0	8	0	8	0	0
3	गोंडपिपरी	33	15	7	2	1	5	0	15	18	0	18	0	0	18	0	18	0	0
4	करोसा	64	60	7	30	7	29	0	60	4	0	4	0	0	4	0	4	0	0
5	भद्रावती	50	29	6	9	1	13	0	29	21	0	21	1	0	21	0	21	1	0
6	विष्णूर	91	69	3	20	1	45	0	69	22	0	22	0	0	22	0	22	0	0
7	बम्बपुरी	13	11	0	3	0	8	0	11	2	0	2	0	0	2	0	2	0	0
8	नागभिड	77	66	2	21	6	37	0	66	11	0	11	0	0	11	0	11	0	0
9	सिंवेवाडी	72	46	3	18	1	24	0	46	26	0	26	0	0	26	0	26	0	0
10	राजूर	60	36	5	12	3	16	0	36	24	0	24	0	0	24	0	24	0	0
11	कोरपन्न	70	50	5	19	2	24	0	50	20	0	20	0	0	20	0	20	0	0
12	सखली	19	16	0	5	1	10	0	16	3	0	3	0	0	3	0	3	0	0
13	पोंचुर्णा	35	12	7	2	0	3	0	12	23	0	23	0	0	23	0	23	0	0
14	बल्लारपूर	10	6	0	1	4	1	0	6	4	0	4	0	0	4	0	4	0	0
15	नीवती	56	31	7	7	3	9	0	31	25	0	25	0	0	25	0	25	0	0
	एकूण चंद्रपूर जिल्हा	703	485	60	164	32	244	0	485	218	0	218	1	0	218	0	218	1	0

आधार : 1) गटविकास अधिकारी, पंचायत समिती

2) कार्यकारी अभियंता, ग्रामिण पाणीपुरवठा विभाग, जिल्हा परिषद

तक्ता क्रमांक -9

आदिवासी उपयोजना क्षेत्रात उपलब्ध असलेल्या आरोग्य सेवा

अ.क्र	तहसील	आदिवासी उपयोजना क्षेत्रात उपलब्ध असलेल्या आरोग्य सेवा											
		ग्रामिण/कूटीर रूग्णालये		प्राथमिक आरोग्य केंद्रे		उपकेंद्रे		प्राथमिक आरोग्य पथके	फिरती आरोग्य पथके	आयुर्वेदिक दवाखाने	पाडा स्वयं सेवक	भरारी पथके (रेस्क्यु कॅम्प)	फिरती आश्रमशाळा पथके
		संख्या	प्रति ग्रामिण/कूटीर रूग्णालय लोकसंख्या	केंद्रे	प्रति प्रा.आ.केंद्र लोकसंख्या	केंद्रे	प्रति उपकेंद्र लोकसंख्या						
1	2	3	4	5	6	7	8	9	10	11	12	13	14
	चंद्रपूर												
1	चंद्रपूर	31	0	1	17809	5	3562	0	0	0	7	0	0
2	मुल	0	0	0	0	0	0	0	0	0	0	0	0
3	गोंडपिपरी	1	86000	2	43000	18	4778	1	1	1	13	0	0
4	बरोरा	0	0	4	31144	16	3596	0	1	0	19	0	0
5	भद्रावती	0	0	0	0	0	0	0	0	0	0	0	0
6	चिमूर	0	0	3	26356	13	3894	3	1	1	18	0	0
7	ब्रह्मपूरी	0	0	0	0	0	0	0	0	0	0	0	0
8	नागाभिड	1	75600	2	150000	8	10000	0	0	0	0	0	0
9	सिंदेवाडी	1	0	4	24400	20	4892	0	0	0	9	0	0
10	राजूर	0	0	4	29420	31	3796	3	1	0	20	0	0
11	कोरपना	2	156488	4	34085	33	4131	0	2	3	16	0	0
12	सावली	0	0	0	0	1	4130	0	0	0	4	0	0
13	पोंमूर्णा	0	0	0	0	0	0	0	0	0	0	0	0
14	बल्लारपूर	1	133660	3	39911	8	39911	0	0	0	0	0	0
15	जोबती	0	0	0	0	0	0	0	0	0	0	0	0
	एकूण चंद्रपूर जिल्हा	37	451748	27	17375	153	2953	7	6	5	106	0	0

आधार : 1) जिल्हा आरोग्य अधिकारी, जिल्हा परिषद.

2) जिल्हा सत्य चिकीत्सक

तक्ता क्रमांक 10 अ
आदिवासी उपयोजना क्षेत्रातील शैक्षणिक सुविधा
भाग- 1 आश्रमशाळा व वसतिगृह सुविधा

अ.क्र	तहसील	शासकिय आश्रमशाळा				अनुदानीत आश्रमशाळा			
		संख्या	आदिवासी विद्यार्थी		शिक्षक (भरलेली पदे)	संख्या	आदिवासी विद्यार्थी		शिक्षक (भरलेली पदे)
			मुले	मुली			मुले	मुली	
1	2	3	4	5	6	7	8	9	10
1	चंद्रपूर	1	30	313	11	2	168	110	8
2	मुल	1	195	135	9	4	634	571	42
3	गोंडपिपरी	0	0	0	0	6	913	719	49
4	वरोरा	0	0	0	0	0	0	0	0
5	भद्रावती	0	0	0	0	0	0	0	0
6	चिमूर	0	0	0	0	0	0	0	0
7	ब्रम्हपूरी	0	0	0	0	0	0	0	0
8	नागभिड	0	0	0	0	0	0	0	0
9	सिंदेवाडी	2	51	37	5	3	528	373	27
10	राजुरा	4	421	330	34	3	497	448	35
11	कोरपना	2	227	174	10	5	973	731	56
12	सावली	0	0	0	0	1	133	92	0
13	पोंभूणा	2	367	277	21	0	0	0	0
14	बल्लारपूर	0	0	0	0	2	397	279	14
15	जीवती	2	391	349	11	3	651	453	23
एकूण चंद्रपूर जिल्हा		14	1682	1615	101	29	4894	3776	254

तक्ता क्रमांक 10 अ
आदिवासी उपयोजना क्षेत्रातील शैक्षणिक सुविधा
भाग- 1 आश्रमशाळा व वसतिगृह सुविधा

अ.क्र	तहसील	शासकीय वसतीगृहे			अनुदानीत वसतीगृहे		
		संख्या	आदिवासी विद्यार्थी		संख्या	आदिवासी विद्यार्थी	
			मुले	मुली		मुले	मुली
1	2	11	12	13	14	15	16
1	चंद्रपूर	2	93	67	0	0	0
2	मुल	2	66	54	0	0	0
3	गोंडपिपरी	2	78	13	0	0	0
4	बरोरा	0	0	0	0	0	0
5	भद्रावती	0	0	0	0	0	0
6	चिमूर	0	0	0	0	0	0
7	ब्रम्हपूरी	0	0	0	0	0	0
8	नागभिड	0	0	0	0	0	0
9	सिंदेवाडी	2	53	33	0	0	0
10	राजूरा	3	165	57	0	0	0
11	कोरपना	4	113	99	0	0	0
12	सावली	0	0	0	0	0	0
13	पोंभूर्णा	0	0	0	0	0	0
14	बल्लारपूर	0	0	0	0	0	0
15	जीवती	0	0	0	0	0	0
एकूण चंद्रपूर जिल्हा		15	568	323	0	0	0

तक्ता - 10 ब

आदिवासी उपयोजना क्षेत्रातील शैक्षणिक सुविधा

भाग-2 आश्रमशाळा व वसतिगृहाव्यतिरीक्त संस्था

अ.क्र	तहसील	वस्तीशाळा				अंगणवाड्या			
		संख्या	एकूण विद्यार्थी	आदिवासी विद्यार्थी	शिक्षक (भरलेली पदे)	संख्या	एकूण विद्यार्थी	आदिवासी विद्यार्थी	शिक्षक (भरलेली पदे)
1	2	3	4	5	6	7	8	9	10
1	चंद्रपूर	3	35	35	3	29	824	427	29
2	मुल	0	0	0	0	0	0	0	0
3	गोंडपिपरी	8	99	25	8	193	11759	2368	8
4	बरोरा	11	152	10	11	179	4800	960	179
5	भद्रावती	0	0	0	0	0	0	0	0
6	चिमूर	7	63	30	7	127	3427	1010	127
7	ब्रम्हपूरी	0	0	0	0	0	0	0	0
8	नागभिड	4	58	15	4	155	5928	545	154
9	सिंदेवाडी	9	165	114	9	179	6222	1160	179
10	राजूरा	15	203	126	15	130	8228	2033	130
11	कोरपना	123	12613	3765	317	13	4106	2017	139
12	सावली	0	0	0	0	6	427	189	6
13	पोंभूर्णा	0	0	0	0	0	0	0	0
14	बल्लारपूर	0	0	0	0	9	242	0	9
15	जीवती	0	0	0	0	0	0	0	0
एकूण चंद्रपूर जिल्हा		180	13388	4120	374	1020	45963	10709	960

तक्ता - 10 ब

आदिवासी उपयोजना क्षेत्रातील शैक्षणिक सुविधा

भाग-2 आश्रमशाळा व वसतिगृहाव्यतिरीक्त संस्था

(30 सप्टेंबर, 2007 रोजीची स्थिती)

अ.क्र.	तहसील	प्राथमिक शाळा				माध्यमिक शाळा			
		संख्या	एकूण विद्यार्थी	आदिवासी- विद्यार्थी	शिक्षक (भरलेली पदे)	संख्या	एकूण विद्यार्थी	आदिवासी विद्यार्थी	शिक्षक (भरलेली पदे)
1	2	11	12	13	14	15	16	17	18
1	चंद्रपूर	25	1791	787	86	51	1510	430	53
2	मुल	0	0	0	0	0	0	0	0
3	गोंडपिपरी	84	9846	1960	193	38	3853	451	44
4	वरोरा	51	1677	1677	115	3	750	54	29
5	भद्रावती	0	0	0	0	0	0	0	0
6	चिमूर	152	14411	9603	564	0	0	0	0
7	ब्रम्हपूरी	1	45	2	2	0	0	0	0
8	नागभिड	65	1950	603	0	23	2040	900	0
9	सिंदेवाडी	83	10245	6776	224	18	8839	2045	0
10	राजुरा	144	15642	4919	465	0	0	0	0
11	कोरपना	113	10247	3421	450	23	12613	3765	317
12	सावली	5	525	203	21	0	0	0	0
13	पोंभूर्णा	0	0	0	0	0	0	0	0
14	बल्लारपूर	8	510	330	21	0	0	0	0
15	जीवती	0	0	0	0	0	0	0	0
एकूण चंद्रपूर जिल्हा		731	66889	30281	2141	156	29605	7645	443

तक्ता - 10 ब
आदिवासी उपयोजना क्षेत्रातील शैक्षणिक सुविधा
भाग-2 आश्रमशाळा व वसतिगृहाव्यतिरीक्त संस्था

(30 सप्टेंबर, 2007 रोजीची स्थिती)

अ.क्र	तहसील	उच्च माध्यमिक				महाविद्यालये			
		संख्या	एकूण विद्यार्थी	आदिवासी विद्यार्थी	शिक्षक (भरलेली पदे)	संख्या	एकूण विद्यार्थी	आदिवासी विद्यार्थी	शिक्षक भरलेली पदे
1	2	19	20	21	22	23	24	25	26
1	चंद्रपूर	1	130	28	6	0	0	0	0
2	पुल	0	0	0	0	0	0	0	0
3	गोंडपिपरी	0	946	282	10	0	1802	591	57
4	वरोरा	1	170	13	11	0	0	0	0
5	भद्रावती	0	0	0	0	0	0	0	0
6	चिमूर	0	0	0	0	0	0	0	0
7	बम्हपूरी	0	0	0	0	0	0	0	0
8	नागभिड	18	2607	687	0	3	1084	208	0
9	सिंदेवाडी	5	1105	287	0	2	723	106	0
10	राजूरा	0	0	0	0	0	0	0	0
11	कोरपना	4	337	103	10	0	0	0	0
12	सावली	1	335	175	14	0	0	0	0
13	पोंपूर्णा	0	0	0	0	0	0	0	0
14	बल्लारपूर	0	0	0	0	0	0	0	0
15	जीवती	0	0	0	0	0	0	0	0
एकूण चंद्रपूर जिल्हा		30	5630	1575	51	5	3609	905	57

तक्ता - 10 ब

आदिवासी उपयोजना क्षेत्रातील शैक्षणिक सुविधा

भाग-2 आश्रमशाळा व वसतिगृहाव्यतिरीक्त संस्था

(30 सप्टेंबर, 2007 रोजीची स्थिती)

अ.क्र.	तहसील	औद्योगिक प्रशिक्षण संस्था				इतर व्यवसाय प्रशिक्षण केंद्रे			
		संख्या	एकूण विद्यार्थी	आदिवासी विद्यार्थी	शिक्षक (भरलेली पदे)	संख्या	एकूण विद्यार्थी	आदिवासी विद्यार्थी	शिक्षक (भरलेली पदे)
1	2	27	28	29	30	31	32	33	34
1	चंद्रपूर	0	0	0	0	0	0	0	0
2	मुल	0	0	0	0	0	0	0	0
3	गोंडपिपरी	1	156	109	9	0	0	0	0
4	वरोरा	0	0	0	0	0	0	0	0
5	भद्रावती	0	0	0	0	0	0	0	0
6	चिमूर	0	0	0	0	0	0	0	0
7	ब्रम्हपुरी	0	0	0	0	0	0	0	0
8	नागभिड	1	240	35	0	0	0	0	0
9	सिंदेवाडी	1	141	40	9	0	0	0	0
10	राजुरा	0	0	0	0	0	0	0	0
11	कोरपना	0	0	0	0	0	0	0	0
12	सावली	0	0	0	0	0	0	0	0
13	पोंभूर्णा	0	0	0	0	0	0	0	0
14	बल्लारपूर	0	0	0	0	0	0	0	0
15	जीवती	0	0	0	0	0	0	0	0
एकूण चंद्रपूर जिल्हा		3	537	184	18	0	0	0	0

आधार : 1. गटविकास अधिकारी, पंचायत समिती

तक्ता क्रमांक 11

आदिवासी उपयोजना क्षेत्रात/तहसीलात उपलब्ध असलेल्या विविध सुविधा

अ. क्र.	तहसील	आदिवासी उपयोजनेतील गावे	सुविधा उपलब्ध असलेल्या आदिवासी उपयोजना क्षेत्रातील गावांची संख्या								तालुक्यातील एकूण गावे
			बारमाही रस्ते	एस टी. बस थांबा	रास्त भावाची दुकाने	डाकघर	राष्ट्रीयकृता/सहकारी बँका	दुधसंकलन केंद्रे	दुरध्वनी केंद्रे	दुरध्वनी जोडणीची संख्या	
1	2	3	4	5	6	7	8	9	10	11	12
चंद्रपूर											
1	चंद्रपूर	34	30	25	15	4	3	2	1	170	90
2	मुल	39	0	0	0	2	0	0	0	0	105
3	गोंडपिपरी	62	35	35	29	8	11	0	0	0	98
4	वरोरा	103	63	36	41	7	7	0	8	83	188
5	भद्रावती	118	53	42	39	6	6	0	2	0	155
6	चिमूर	230	103	103	75	23	3	0	3	980	253
7	ब्रम्हपूरी	18	1	1	0	3	0	0	0	2	136
8	नागभिड	100	95	24	21	14	2	4	23	150	138
9	सिंदेवाडी	95	67	1	93	14	10	0	1	0	114
10	राजुरा	199	0	0	58	14	0	0	0	0	141
11	कोरपना	0	50	22	50	12	8	0	2	0	155
12	सावली	20	5	3	3	4	5	1	2	17	111
13	पोंभूर्णा	21	5	32	32	4	3	0	1	320	71
14	बल्लारपूर	9	0	4	66	0	0	0	1	4205	36
15	जीवती	0	0	0	75	1	0	0	0	0	0
एकूण चंद्रपूर जिल्हा		1048	507	328	597	116	58	7	44	5927	1791

आधार :

1. तहसीलदार

2. अधिक्षक डाकघर

3. सहायक निबंधक (सहकारी संस्था)

तक्ता क्रमांक 11

आदिवासी उपयोजना क्षेत्रात/तहसीलात उपलब्ध असलेल्या विविध सुविधा

अ. क्र.	तहसील	सुविधा उपलब्ध असलेल्या तहसीलातील गावांची संख्या							
		बारमाही रस्ते	एस टी. बस थांबा	रास्त भावाची दुकाने	डाकघर	राष्ट्रीयकृत / सहकारी बँका	दुधसंकलन केंद्रे	दुरध्वनी केंद्रे	दुरध्वनी जोडणीची संख्या
1	2	13	14	15	16	17	18	19	20
चंद्रपूर									
1	चंद्रपूर	86	63	160	32	18	2	5	2250
2	मुल	0	0	0	20	0	0	0	0
3	गोंडपिपरी	86	86	29	19	11	0	0	0
4	वरोरा	120	120	115	20	15	10	8	2123
5	भद्रावती	136	81	99	22	11	2	2	0
6	चिमूर	168	168	144	39	7	0	9	3564
7	ब्रम्हपूरी	0	0	0	22	0	0	0	0
8	नागभिड	128	40	65	30	7	14	55	500
9	सिंदेवाडी	0	1	93	21	0	0	1	0
10	राजूरा	0	0	58	25	0	0	0	0
11	कोरपना	84	54	50	27	13	0	2	1241
12	सावली	93	50	57	25	10	0	9	0
13	पोंभूर्णा	5	32	32	5	3	0	1	320
14	बल्लारपूर	0	0	0	9	0	0	0	0
15	जीवती	0	75	0	10	0	0	0	0
एकूण चंद्रपूर जिल्हा		906	770	902	326	95	28	92	9998

4. भारत संचार निगम लिमिटेड

तक्ता क्रमांक 12

आदिवासी उपयोजना क्षेत्रातील सार्वजनिक सोयीची अंतरानुसार उपलब्धता

अ. क्र.	तहसील	आदिवासी उपयोजनेतील गावे	बारमाही रस्ता				एस.टी. बस थांबा			
			गावांत	3 कि.मी पर्यंत	3 ते 5 कि.मी	5 कि.मी पेक्षा जास्त	गावांत	3 कि.मी पर्यंत	3 ते 5 कि.मी	5 कि.मी पेक्षा जास्त
1	2	3	4	5	6	7	8	9	10	11
चंद्रपूर										
1	चंद्रपूर	34	30	0	1	0	25	5	5	1
2	मूल	39	0	0	0	0	0	0	0	0
3	गोंडपिपरी	62	35	0	0	35	35	0	0	35
4	वरोरा	103	34	31	4	3	24	25	5	31
5	भद्रावती	118	53	0	0	0	42	5	4	2
6	चिमूर	230	103	0	0	0	103	0	0	0
7	ब्रम्हपूरी	18	1	1	0	0	1	0	0	0
8	नागभिड	100	95	95	0	95	24	24	0	0
9	सिंदेवाडी	95	0	7	6	54	1	0	0	0
10	राजूरा	199	0	0	0	0	0	0	0	0
11	कोरपना	0	30	6	1	0	14	12	3	2
12	सावली	20	5	0	0	0	3	2	0	0
13	पोंमूर्णा	21	5	0	1	3	2	0	5	25
14	बल्लारपूर	9	0	0	0	0	4	0	0	4
15	जीवती	0	0	0	0	0	0	0	0	0
एकूण चंद्रपूर जिल्हा		1048	391	140	13	190	278	73	22	100

तक्ता क्रमांक 12

आदिवासी उपयोजना क्षेत्रातील सार्वजनिक सोयींची अंतरानुसार उपलब्धता

अ. क्र.	तहसील	आदिवासी उपयोजनेतील गावे	रास्त भावाची दुकाने				डाकघर			
			गावांत	3 कि.मी पर्यंत	3 ते 5 कि.मी	5 कि.मी पेक्षा जास्त	गावांत	3 कि.मी पर्यंत	3 ते 5 कि.मी	5 कि.मी पेक्षा जास्त
1	2	3	12	13	14	15	16	17	18	19
चंद्रपूर										
1	चंद्रपूर	34	15	10	5	1	4	8	9	10
2	मुल	39	0	0	0	0	0	0	0	0
3	गोंडपिपरी	62	29	0	0	29	1	0	0	17
4	वरोरा	103	34	19	2	38	11	22	7	5
5	भद्रावती	118	39	10	3	1	13	20	8	12
6	चिमूर	230	75	0	0	0	0	0	0	0
7	ब्रम्हपूरी	18	1	0	0	0	1	0	0	0
8	नागभिड	100	21	20	1	0	8	0	8	0
9	सिंदेवाडी	95	84	3	6	0	1	6	3	9
10	राजूर	199	105	11	5	89	0	0	0	0
11	कोरपना	0	44	12	0	0	4	5	0	2
12	सावली	20	3	1	1	0	1	2	2	0
13	पोंभूर्णा	21	2	0	5	27	1	0	7	0
14	बल्लारपूर	9	66	0	41	25	0	0	0	8
15	जीवती	0	45	30	0	0	0	0	0	0
एकूण चंद्रपूर जिल्हा		1048	563	116	69	210	45	63	44	63

तक्ता क्रमांक 12

आदिवासी उपयोजना क्षेत्रातील सार्वजनिक सोयींची अंतरानुसार उपलब्धता

अ. क्र.	तहसील	आदिवासी उपयोजनेतील गावे	राष्ट्रीयकृत / सहकारी बँक				दुधसंकलन केंद्र			
			गावांत	3 कि.मी पर्यंत	3 ते 5 कि.मी	5 कि.मी पेक्षा जास्त	गावांत	3 कि.मी पर्यंत	3 ते 5 कि.मी	5 कि.मी पेक्षा जास्त
1	2	3	20	21	22	23	24	25	26	27
चंद्रपूर										
1	चंद्रपूर	34	2	2	4	23	2	3	3	23
2	मुल	39	0	0	0	0	0	0	0	0
3	गोंडपिपरी	62	3	0	0	8	0	0	0	0
4	वरोरा	103	0	10	15	31	6	0	0	36
5	भद्रावती	118	6	12	13	22	0	0	0	53
6	चिमूर	230	3	6	12	8	0	0	0	0
7	ब्रम्हपूरी	18	0	0	0	0	0	0	0	0
8	नागभिड	100	2	2	0	0	12	12	0	0
9	सिंदेवाडी	95	3	0	1	6	0	0	0	0
10	राजुरा	199	4	1	20	12	0	0	0	0
11	कोरपना	0	7	1	3	3	0	0	0	0
12	सावली	20	0	0	2	2	1	0	0	1
13	पोंभूर्णा	21	0	0	0	0	0	0	0	0
14	बल्लारपूर	9	8	0	0	0	0	0	0	0
15	जीवती	0	0	0	0	0	0	0	0	0
एकूण चंद्रपूर जिल्हा		1048	38	34	70	115	21	15	3	113

तक्ता क्रमांक 12

आदिवासी उपयोजना क्षेत्रातील सार्वजनिक सोयींची अंतरानुसार उपलब्धता

अ. क्र.	तहसील	आदिवासी उपयोजनेतील गावे	दुरध्वनी केंद्र				प्राथमिक आरोग्य केंद्र/उपकेंद्र			
			गावांत	3 कि.मी पर्यंत	3 ते 5 कि.मी	5 कि.मी पेक्षा जास्त	गावांत	3 कि.मी पर्यंत	3 ते 5 कि.मी	5 कि.मी पेक्षा जास्त
1	2	3	28	29	30	31	32	33	34	35
चंद्रपूर										
1	चंद्रपूर	34	1	3	4	23	1	3	4	23
2	मुल	39	0	0	0	0	0	0	0	0
3	गोंडपिपरी	62	0	0	0	0	3	0	0	35
4	वरोरा	103	8	10	6	30	69	13	4	48
5	भद्रावती	118	2	11	5	35	6	14	12	21
6	चिमूर	230	0	0	0	0	2	4	9	18
7	ब्रम्हपूरी	18	0	0	0	0	0	0	0	0
8	नागाभिड	100	55	15	0	0	2	0	0	0
9	सिंदेवाडी	95	1	0	0	5	0	0	0	4
10	राजुरा	199	0	0	0	0	0	4	11	31
11	कोरपना	0	1	0	0	0	0	1	0	0
12	सावली	20	0	0	0	0	0	0	1	1
13	पोंभूर्णा	21	0	0	0	0	0	0	0	0
14	बल्लारपूर	9	0	0	0	0	0	0	0	0
15	जीवती	0	0	0	0	0	0	0	0	0
एकूण चंद्रपूर जिल्हा		1048	68	39	15	93	83	39	41	181

तक्ता क्रमांक 12

आदिवासी उपयोजना क्षेत्रातील सार्वजनिक सोयींची अंतरानुसार उपलब्धता

अ. क्र.	तहसील	आदिवासी उपयोजनातील गावे	ग्रामीण / कुटीर रूग्णालय				पशुवैद्यकीय सेवा			
			गावांत	3 कि.मी पर्यंत	3 ते 5 कि.मी	5 कि.मी पेक्षा जास्त	गावांत	3 कि.मी पर्यंत	3 ते 5 कि.मी	5 कि.मी पेक्षा जास्त
1	2	3	36	37	38	39	40	41	42	43
चंद्रपूर										
1	चंद्रपूर	34	0	0	0	0	2	6	10	13
2	मुल	39	0	0	0	0	0	0	0	0
3	गोंडपिपरी	62	1	0	0	0	10	10	0	0
4	वरोरा	103	3	13	9	50	3	11	16	18
5	भद्रावती	118	5	13	11	24	7	14	20	12
6	चिमूर	230	0	0	0	0	1	7	8	42
7	ब्रम्हपूरी	18	0	0	0	0	0	0	0	0
8	नागभिड	100	0	0	0	0	5	15	15	19
9	सिंदेवाडी	95	1	0	0	0	1	0	0	7
10	राजुरा	199	0	0	0	0	1	0	0	10
11	कोरपना	0	2	0	0	0	1	0	0	0
12	सावली	20	0	0	1	0	0	1	3	4
13	पोंभूर्णा	21	5	0	1	0	0	0	0	0
14	बल्लारपूर	9	0	0	1	4	0	0	0	0
15	जीवती	0	0	0	0	0	0	0	0	0
एकूण चंद्रपूर जिल्हा		1048	17	26	23	78	31	64	72	125

तक्ता क्रमांक 12

आदिवासी उपयोजना क्षेत्रातील सार्वजनिक सोयींची अंतरानुसार उपलब्धता

अ. क्र.	तहसील	आदिवासी उपयोजनातील गावे	सांस्कृतिक केंद्र / बाल कल्याण केंद्र			
			गावांत	3 कि.मी पर्यंत	3 ते 5 कि.मी	5 कि.मी पेक्षा जास्त
1	2	3	44	45	46	47
चंद्रपूर						
1	चंद्रपूर	34	उ.ना.	उ.ना.	उ.ना.	उ.ना.
2	मुल	39	उ.ना.	उ.ना.	उ.ना.	उ.ना.
3	गोंडपिपरी	62	उ.ना.	उ.ना.	उ.ना.	उ.ना.
4	वरोरा	103	उ.ना.	उ.ना.	उ.ना.	उ.ना.
5	भद्रावती	118	उ.ना.	उ.ना.	उ.ना.	उ.ना.
6	चिमूर	230	उ.ना.	उ.ना.	उ.ना.	उ.ना.
7	ब्रम्हपूरी	18	उ.ना.	उ.ना.	उ.ना.	उ.ना.
8	नागभिड	100	उ.ना.	उ.ना.	उ.ना.	उ.ना.
9	सिंदेवाडी	95	उ.ना.	उ.ना.	उ.ना.	उ.ना.
10	राजूरा	199	उ.ना.	उ.ना.	उ.ना.	उ.ना.
11	कोरपना	0	उ.ना.	उ.ना.	उ.ना.	उ.ना.
12	सावली	20	उ.ना.	उ.ना.	उ.ना.	उ.ना.
13	पोंभूर्णा	21	उ.ना.	उ.ना.	उ.ना.	उ.ना.
14	बल्लारपूर	9	उ.ना.	उ.ना.	उ.ना.	उ.ना.
15	जीवती	0	उ.ना.	उ.ना.	उ.ना.	उ.ना.
एकूण चंद्रपूर जिल्हा		1048	उ.ना.	उ.ना.	उ.ना.	उ.ना.

आधार : 1) तहसीलदार, 2) अधिकक्षक डाकघर, 3)सहायक निबंधक (सहकारी संस्थ)

4) भारत संचार निगम लिमिटेड

तक्ता क्र.13

आदिवासी उपयोजना क्षेत्रातील सहकारी संस्था

अ. क्र.	तहसील	प्राथमिक कृषि पतसंस्था			आदिवासी सहकारी सोसा.			इतर बिगर कृषी पतसंस्था		
		संख्या	सभासद		संख्या	सभासद		संख्या	सभासद	
			एकूण	पैकी आदिवासी		एकूण	पैकी आदिवासी		एकूण	पैकी आदिवासी
1	2	3	4	5	6	7	8	9	10	11
इ) चंद्रपूर										
1	चंद्रपूर	0	0	0	0	0	0	0	0	0
2	मुल	80	24876	4975	1	833	413	33	38762	7718
3	गोंडपिपरी	45	12844	2489	7	8162	5824	6	5502	1113
4	वरोरा	67	20135	4027	6	4760	1012	24	37803	7503
5	भद्रावती	37	10678	2066	5	3996	1779	11	17103	3405
6	चिमूर	34	25407	4469	12	10458	7638	15	19809	3801
7	ब्रम्हपूरी	0	0	0	0	0	0	0	0	0
8	नागाधिड	35	9312	1589	11	9268	6671	15	14536	2913
9	सिंदेवाडी	16	6436	1229	8	6415	1317	16	20138	3819
10	राजूर	37	11370	2191	13	23578	17183	25	35069	7028
11	कोरपना	0	0	0	0	0	0	0	0	0
12	सावली	0	0	0	0	0	0	0	0	0
13	पौभूर्णा	0	0	0	0	0	0	0	0	0
14	बल्लारपूर	0	0	0	0	0	0	0	0	0
15	जीवती	0	0	0	0	0	0	0	0	0
एकूण चंद्रपूर जिल्हा		351	121058	23035	63	67470	41837	145	188722	37300

तक्ता क्र.13

आदिवासी उपयोजना क्षेत्रातील सहकारी संस्था

अ. क्र.	तहसील	दुग्ध संस्था			जंगल कामगार संस्था			मजूर संस्था			इतर संस्था		
		संख्या	सभासद		संख्या	सभासद		संख्या	सभासद		संख्या	सभासद	
			एकूण	पैकी आदिवासी		एकूण	पैकी आदिवासी		एकूण	पैकी आदिवासी		एकूण	पैकी आदिवासी
1	2	12	13	14	15	16	17	18	19	20	21	22	23
इ) चंद्रपूर													
1	चंद्रपूर	0	0	0	0	0	0	0	0	0	0	0	0
2	मुल	11	0	0	0	0	0	7	2212	453	20	523	103
3	गोंडपिपरी	4	0	0	1	381	79	2	632	384	4	117	24
4	वरोरा	15	0	0	0	0	0	4	1268	281	8	193	38
5	भद्रावती	2	0	0	0	0	0	0	0	0	10	262	63
6	चिमूर	9	0	0	0	0	0	4	1268	281	8	198	38
7	ब्रम्हपूरी	0	0	0	0	0	0	0	0	0	0	0	0
8	नागभिड	25	0	0	0	0	0	1	2251	471	11	236	9
9	सिंदेवाडी	6	0	0	1	330	64	0	0	0	6	153	3
10	राजुरा	7	0	0	2	436	81	5	1587	382	12	361	89
11	कोरपना	0	0	0	0	0	0	0	0	0	0	0	0
12	सावली	0	0	0	0	0	0	0	0	0	0	0	0
13	पोंभूर्णा	0	0	0	0	0	0	0	0	0	0	0	0
14	बल्लारपूर	0	0	0	0	0	0	0	0	0	0	0	0
15	जीवती	0	0	0	0	0	0	0	0	0	0	0	0
एकूण चंद्रपूर जिल्हा		79	0	0	4	1147	224	23	9218	2252	79	2043	367

आधार: 1) जिल्हा उपनिबंधक, सहकारी संस्था, 2) सहायक निबंधक, सहकारी संस्था

तक्ता क्र.14 - अ आदिवासी उपयोजना क्षेत्रातील रस्ते

अ. क्र.	तहसील	दृजनुसार रस्त्यांची लांबी (कि.मी.)						पृष्ठभागानुसार रस्त्यांची लांबी				प्रत्येक शहर चौ.कि.क्षेत्रफळा तील रस्त्यांची लांबी	
		राष्ट्रीय महा मार्ग	राज्य महामार्ग	प्रमुख जिल्हा मार्ग	इतर जिल्हा मार्ग	ग्राम मार्ग	एकूण रस्ते लांबी	अपृष्ठांकित	पृष्ठांकित			पृष्ठांकित	एकूण
									खडीचे	डांबरी /सिमेंट काँक्रीट	एकूण		
1	2	3	4	5	6	7	8	9	10	11	12	13	14
इ) चंद्रपूर													
1	चंद्रपूर	0.00	0.00	0.00	0.00	0.00	0.00	0.00	0.00	0.00	0.00	0.00	0.00
2	मुल	0.00	3.00	4.00	0.00	0.00	7.00	0.00	0.00	0.00	7.00	1.42	1.42
3	गोंडपिपरी	0.00	23.00	45.00	0.00	0.00	68.00	0.00	6.90	7.00	68.00	6.52	6.52
4	वरोरा	0.00	12.00	0.00	0.00	0.00	12.00	0.00	0.00	61.10	12.00	0.99	0.91
5	भद्रावती	0.00	0.00	17.30	0.00	0.00	17.30	0.00	9.60	12.00	21.80	1.91	1.52
6	चिमूर	0.00	85.44	100.90	0.00	0.00	186.34	26.49	46.80	12.20	159.85	17.90	20.87
7	ब्रम्हपूरी	0.00	13.90	3.20	0.00	0.00	17.10	0.00	5.20	133.05	17.10	2.51	2.51
8	नागभिड	0.00	29.40	60.40	0.00	0.00	89.80	4.80	23.30	11.90	85.00	10.95	11.57
9	सिंदेवाडी	0.00	55.80	97.20	0.00	0.00	153.00	30.85	30.50	61.70	122.15	19.70	24.68
10	राजूरा	0.00	36.00	136.77	12.50	9.48	194.75	9.50	61.09	91.65	185.25	14.92	15.68
11	कोरपना	0.00	53.00	129.63	17.70	0.00	200.33	4.00	48.09	124.16	191.83	24.98	26.08
12	सावली	0.00	0.00	0.00	0.00	0.00	0.00	0.00	0.00	143.74	0.00	0.00	0.00
13	पोंभूर्णा	0.00	0.00	0.00	0.00	0.00	0.00	0.00	0.00	0.00	0.00	0.00	0.00
14	बल्लारपूर	0.00	0.00	0.00	0.00	0.00	0.00	0.00	0.00	0.00	0.00	0.00	0.00
15	जीवती	0.00	0.00	0.00	0.00	0.00	0.00	0.00	0.00	0.00	0.00	0.00	0.00
एकूण चंद्रपूर जिल्हा		0.00	311.54	594.40	30.20	9.48	945.62	75.64	231.48	658.50	869.98	101.80	111.76

आधार :

- कार्यकारी अभियंता, सार्वजनिक बांधकाम विभाग.
- कार्यकारी अभियंता, बांधकाम विभाग, जिल्हा परिषद.

तक्ता क्र.14 - ब तहसीलातील रस्ते

अ. क्र.	तहसील	दर्जानुसार रस्त्यांची लांबी (कि.मी.)						पृष्ठभागानुसार रस्त्यांची लांबी				प्रत्येक शहर व ज.क. क्षेत्रफळातील रस्त्यांची लांबी	
		राष्ट्रीय महामार्ग	राज्य महामार्ग	प्रमुख जिल्हा मार्ग	इतर जिल्हा मार्ग	ग्राम मार्ग	एकूण रस्ते लांबी	अपृष्ठीकृत	पृष्ठीकृत			पृष्ठीकृत	एकूण
									खडीचे	डांबरी/सिमेंट काँक्रीट	एकूण		
1	2	3	4	5	6	7	8	9	10	11	12	13	14
चंद्रपूर													
1	चंद्रपूर	0.00	0.00	0.00	37.40	78.52	115.92	2.10	57.01	56.81	113.82	0.00	0.00
2	मुल	0.00	0.00	0.00	6.00	17.60	23.60	15.20	8.40	0.00	8.40	0.00	0.00
3	गोंडपिपरी	39.00	23.80	150.69	113.10	147.10	260.20	39.05	187.25	33.90	260.20	0.00	0.00
4	चरोरा	0.00	85.70	154.00	50.50	0.00	239.90	0.00	26.50	213.40	239.90	100.00	0.00
5	मद्रावती	0.00	0.00	0.00	59.25	43.10	102.35	2.00	66.35	34.00	100.35	0.00	0.00
6	चिमूर	0.00	0.00	0.00	61.90	191.60	253.50	0.00	244.50	9.00	253.50	0.00	0.00
7	ब्रह्मपुरी	0.00	0.00	0.00	7.00	24.00	31.00	0.00	31.00	0.00	31.00	0.00	0.00
8	नागभिड	0.00	0.00	0.00	44.90	223.89	268.79	4.00	238.79	26.00	264.79	0.00	0.00
9	सिंदेवाडी	0.00	45.00	53.00	61.00	225.00	384.00	0.00	340.00	144.00	384.00	6.75	384.00
10	राजूय	0.00	0.00	0.00	124.00	209.45	333.45	128.60	133.00	71.85	204.85	0.00	0.00
11	कोरपना	0.00	0.00	0.00	87.05	231.90	318.95	158.30	111.75	48.90	160.65	0.00	0.00
12	सावली	0.00	0.00	0.00	0.00	0.00	0.00	0.00	0.00	0.00	0.00	0.00	0.00
13	पौंभूर्णा	0.00	0.00	0.00	60.80	69.08	129.88	2.30	55.08	72.50	127.58	0.00	0.00
14	बल्लारपूर	0.00	0.00	0.00	0.00	47.37	47.37	8.67	12.90	25.80	380.70	0.00	0.00
15	जीवती	0.00	0.00	0.00	0.00	0.00	0.00	0.00	0.00	0.00	0.00	0.00	0.00
एकूण चंद्रपूर जिल्हा		39.00	154.50	357.69	712.90	1508.61	2508.91	360.22	1512.53	736.16	2529.74	106.75	384.00

आधार : 1. कार्यकारी अभियंता, सार्वजनिक बांधकाम विभाग.

2. कार्यकारी अभियंता, बांधकाम विभाग, जिल्हा परिषद.

तक्ता क्र. 15

आदिवासी उपयोजनेतर्गत (टीएसपी) विकासशिर्ष निहाय वर्ष 2007 - 08 व 2008 - 09 ची आर्थिक प्रगती

जिल्हा		चंद्रपूर					
अ.क्र.	विकासशिर्ष व उपशिर्ष	2007-08			2008-09		
		मंजूर नियतव्यय	प्राप्त निधी	झालेला खर्च	मंजूर नियतव्यय	प्राप्त निधी	झालेला खर्च
1	2	3	4	5	6	7	8
एक	कृषी व संलग्न सेवा						
1	पिक संवर्धन	27.00	27.00	27.00	27.00	37.00	37.00
2	फलोत्पादन	3.05	3.00	3.00	3.00	3.00	3.00
3	मृद व जल संधारण	27.92	27.92	27.92	30.71	30.71	30.71
4	पशुसंवर्धन	18.92	18.92	18.92	28.18	18.68	18.68
5	दुग्ध व्यवसाय विकास	0.00	0.00	0.00	0.00	0.00	0.00
6	मत्स्य व्यवसाय	9.00	9.00	9.00	5.83	5.77	5.77
7	पणन कोठारे व वखारी	0.00	0.00	0.00	0.00	0.00	0.00
8	वने	10.00	2.33	2.33	4.31	4.61	4.61
9	सहकार	4.50	4.50	4.50	3.50	3.23	3.23
	एकूण एक	100.39	92.67	92.67	102.53	103.00	103.00
दोन	ग्रामीण विकास						
1	स्वर्ण जयंती ग्रामस्वयंरोजगार विकास कार्यक्रम	16.56	16.56	16.56	18.22	18.22	18.22
2	अवर्षण प्रवण क्षेत्र कार्यक्रम	75.00	0.00	0.00	211.00	0.00	0.00
3	संपूर्ण ग्रामीण रोजगार योजना	0.00	0.00	0.00	0.00	0.00	0.00
4	रोजगार हमी योजना	0.00	0.00	0.00	0.00	0.00	0.00
5	इंदीरा अवास योजना	62.69	54.64	54.64	68.96	105.28	105.28
6	ग्राम स्वच्छता कार्यक्रम	10.00	10.00	10.00	18.00	18.00	18.00
	एकूण दोन	164.25	81.20	81.20	316.18	141.50	141.50
तीन	पाटबंधारे व पुर नियंत्रण						
1	लघु पाटबंधारे (स्थानिक क्षेत्र)	104.77	64.74	56.28	39.01	51.50	34.32
2	जलप्रदाय क्षेत्र विकास कार्यक्रम	0.00	0.00	0.00	0.00	0.00	0.00
3	आयाकट विकास	0.00	0.00	0.00	0.00	0.00	0.00
4	पुर नियंत्रण	0.00	0.00	0.00	0.00	0.00	0.00
	एकूण तीन	104.77	64.74	56.28	39.01	51.50	34.32
चार	विद्युत विकास	70.00	70.00	70.00	48.00	48.00	48.00
पाच	उद्योग व खाणकाम						
	मोठे व मध्यम उद्योग	0.00	0.00	0.00	0.00	0.00	0.00
	ग्रामीण व लघु उद्योग	1.20	1.20	1.18	1.20	1.20	1.20
	एकूण पाच	1.20	1.20	1.18	1.20	1.20	1.20

तक्ता क्र. 15

आदिवासी उपयोजनेतर्गत (टीएसपी) विकासशिक्षेचा निहाय वर्ष 2007 - 08 व 2008 - 09 ची आर्थिक प्रगती

जिल्हा		चंद्रपूर					
अ.क्र.	विकासशिक्षेचा व उपशिक्षेचा	2007-08			2008-09		
		मंजूर नियतव्यय	प्राप्त निधी	झालेला खर्च	मंजूर नियतव्यय	प्राप्त निधी	झालेला खर्च
1	2	3	4	5	6	7	8
सहा	वाहतूक व दळणवळण						
	मोठी व लहान बंदरे	0.00	0.00	0.00	0.00	0.00	0.00
	अंतर्देशीय जल वाहतूक	0.00	0.00	0.00	0.00	0.00	0.00
	रस्ते विकास	122.91	1108.22	1108.22	375.41	598.03	598.03
	एकूण सहा	122.91	1108.22	1108.22	375.41	598.03	598.03
सात	सामान्य आर्थिक सेवा				1.00	1.00	1.00
	पर्यटन विकास	1.10	0.00	0.00	0.00	0.00	0.00
	एकूण सात	1.10	0.00	0.00	1.00	1.00	1.00
आठ	सामाजिक आणि सामुहिक सेवा						
1	सामान्य शिक्षण	0.00	0.00	0.00	0.00	0.00	0.00
2	क्रिडा व युवक कल्याण	10.00	10.00	10.00	10.91	10.91	10.91
3	कला व संस्कृती	0.00	0.00	0.00	0.00	0.00	0.00
4	तांत्रिक शिक्षण	2.62	1.22	1.22	2.50	2.50	2.50
5	वैद्यकीय शिक्षण व औषधी द्रव्य	0.30	0.00	0.00	3.60	0.00	0.00
6	आरोग्य सेवा	370.75	369.38	354.48	389.01	340.03	334.22
7	ग्रामीण पाणी पुरवठा व स्वच्छता	67.71	54.66	54.66	72.00	56.16	56.16
8	गृहनिर्माण	0.00	0.00	0.00	0.00	0.00	0.00
9	नगरविकास	0.00	0.00	0.00	0.00	0.00	0.00
10	माहिती व प्रसिध्दी	0.00	0.00	0.00	0.00	0.00	0.00
11	भागासवर्गीयांचे कल्याण	369.22	368.38	368.16	385.88	717.01	720.22
12	कामगार व कामगार कल्याण	97.71	103.44	97.20	317.59	372.61	353.81
13	समाज कल्याण	7.00	7.00	7.00	3.64	3.64	2.92
14	पोषण	55.23	0.00	0.00	63.69	63.69	0.00
	एकूण आठ	980.54	914.08	892.72	1248.82	1566.55	1480.74
	एकूण एक ते आठ	1545.16	2332.11	2302.27	2132.15	2510.78	2407.79
10	न्युक्लीअस बजेट	0	0	0	0	0	0

तक्ता क्र.16

आदिवासी उपयोजना क्षेत्राबाहेरील (ओटीएसपी) योजनांची विकासशिर्ष निहाय वर्ष 2007-08 व 2008-09 ची आर्थिक प्रगती

जिल्हा		चंद्रपूर					
अ.क्र.	विकासशिर्ष व उपशिर्ष	2007-08			2008-09		
		मंजूर नियतव्यय	प्राप्त निधी	झालेला खर्च	मंजूर नियतव्यय	प्राप्त निधी	झालेला खर्च
1	2	3	4	5	6	7	8
एक	कृषी व संलग्न सेवा						
1	पिक संवर्धन	27.66	27.66	27.66	49.58	60.35	60.35
2	फलोत्पादन	0.00	0.00	0.00	0.00	0.00	0.00
3	मृद व जल संधारण	33.49	33.49	33.49	36.84	36.84	36.84
4	पशुसंवर्धन	33.39	17.33	17.33	15.00	15.00	15.00
5	दुग्ध व्यवसाय विकास	0.00	0.00	0.00	0.00	0.00	0.00
6	मत्स्य व्यवसाय	0.00	0.00	0.00	0.00	0.00	0.00
7	पणन कोठारे व वखारी	0.00	0.00	0.00	0.00	0.00	0.00
8	वने	0.00	0.00	0.00	0.00	0.00	0.00
9	सहकार	0.00	0.00	0.00	0.00	0.00	0.00
	एकूण एक	94.54	78.48	78.48	101.42	112.19	112.19
दोन	ग्रामीण विकास						
1	स्वर्ण जयंती ग्रामस्वयंरोजगार विकास कार्यक्रम	9.75	9.75	9.75	10.73	10.73	10.73
2	अवर्षण प्रवण क्षेत्र कार्यक्रम	0.00	0.00	0.00	0.00	0.00	0.00
3	संपुर्ण ग्रामीण रोजगार योजना	0.00	0.00	0.00	0.00	0.00	0.00
4	रोजगार हमी योजना	0.00	0.00	0.00	0.00	0.00	0.00
5	इंदीरा आवास योजना	47.00	41.22	41.22	51.70	78.93	78.93
6	ग्रामीण स्वच्छता कार्यक्रम	0.00	0.00	0.00	13.80	13.80	13.80
	एकूण दोन	56.75	50.97	50.97	76.23	103.46	103.46
तीन	पाटबंधारे व पुर नियंत्रण						
1	लघु पाटबंधारे (स्थानिक क्षेत्र)	99.87	68.32	68.32	29.68	20.85	11.81
2	जलप्रदाय क्षेत्र विकास कार्यक्रम	0.00	0.00	0.00	0.00	0.00	0.00
3	आयाकट विकास	0.00	0.00	0.00	0.00	0.00	0.00
4	पुर नियंत्रण	0.00	0.00	0.00	0.00	0.00	0.00
	एकूण तीन	99.87	68.32	68.32	29.68	20.85	11.81
चार	विद्युत विकास	20.00	20.00	20.00	5.73	5.73	5.73

तक्ता क्र.16

आदिवासी उपयोजना क्षेत्राबाहेरील (ओटीएसपी) योजनांची विकासशिर्ष निहाय वर्ष 2007-08 व 2008-09 ची आर्थिक प्रगती

जिल्हा		चंद्रपूर					
अ.क्र.	विकासशिर्ष व उपशिर्ष	2007-08			2008-09		
		मंजूर नियतव्यय	प्राप्त निधी	झालेला खर्च	मंजूर नियतव्यय	प्राप्त निधी	झालेला खर्च
1	2	3	4	5	6	7	8
पाच	उद्योग व खाणकाम						
	मोठे व मध्यम उद्योग	0.00	0.00	0.00	0.00	0.00	0.00
	ग्रामीण व लघु उद्योग	1.50	1.50	1.50	2.05	2.05	2.05
	एकूण पाच	1.50	1.50	1.50	2.05	2.05	2.05
सहा	वाहतूक व दळणवळण						
	मोठी व लहान बंदरे	0.00	0.00	0.00	0.00	0.00	0.00
	अंतर्देशिय जल वाहतूक	0.00	0.00	0.00	0.00	0.00	0.00
	रस्ते विकास	190.35	194.41	194.41	222.62	0.00	0.00
	एकूण सहा	190.35	194.41	194.41	222.62	0.00	0.00
सात	सामान्य आर्थिक सेवा						
	पर्यटन विकास	0.00	0.00	0.00	0.00	0.00	0.00
	एकूण सात	0.00	0.00	0.00	0.00	0.00	0.00
आठ	सामाजिक आणि सामुहिक सेवा						
1	सामान्य शिक्षण	0.00	0.00	0.00	0.00	0.00	0.00
2	क्रिडा व युवक कल्याण	10.00	10.00	10.00	37.09	34.40	34.40
3	कला व संस्कृती	0.00	0.00	0.00	0.00	0.00	0.00
4	तांत्रिक शिक्षण	0.00	0.00	0.00	0.00	0.00	0.00
5	वैद्यकीय शिक्षण व औषधी द्रव्य	3.60	0.00	0.00	0.00	0.00	0.00
6	आरोग्य सेवा	119.87	118.77	118.77	208.59	154.93	154.92
7	ग्रामीण पाणी पुरवठा व स्वच्छता	76.23	61.54	61.54	44.52	40.12	40.12
8	गृहनिर्माण	0.00	0.00	0.00	0.00	0.00	0.00
9	नगरविकास	0.00	0.00	0.00	0.00	0.00	0.00
10	माहिती व प्रसिध्दी	0.00	0.00	0.00	0.00	0.00	0.00
11	मागासवर्गीयांचे कल्याण	771.77	410.57	407.77	840.30	502.07	483.29
12	कामगार व कामगार कल्याण	198.67	154.45	136.06	276.22	172.16	172.05
13	समाज कल्याण	23.00	23.00	23.00	0.00	0.00	0.00
14	पोषण	65.00	0.00	0.00	0.00	0.00	0.00
	एकूण आठ	1268.14	778.33	757.14	1406.72	903.68	884.78
	एकूण एक ते आठ	1731.15	1192.01	1170.82	1844.45	1147.96	1120.02
10	न्युक्लीअस बजेट (टीएसपी + ओटीएसपी)						

परिशिष्ट -1

महाराष्ट्र राज्यातील घोषित अनुसूचित जमातीची यादी

अनुसूचित जाती व अनुसूचित जमाती आदेश सुधारणा कायदा 1976 (1976 चा 108)

मधिल परिशिष्ट 2 मधिल भाग 1 नमूद केल्याप्रमाणे

1] आंध	17] गामित, गामटा, गावित	33] कोया, भिनेकोया, राजकोया
2] बैगा	18] गोंड	34] नगोसिया, नगासिया
3] बावचा	19] हलबा, हलबी	35] नाईकडा, नायका
4] बरंडा	20] कमार	36] धनगड, ओंराव
5] भैना	21] कातकरी	37] परधान, पाथरी
6] भारिया, भूमिया, भुईनहार, पांडो	22] कबर	38] पारधी, फांसेपारधी
7] भात्रा	23] खेरनार	39] परजा
8] भिल्ल	24] खरिया	40] पटेलिया
9] भुंजिया	25] कोकणा, कोकणी	41] पोमला
10] बिंझवार	26] कोल	42] राठवा
11] बिरहुल, बिरहोर	27] कोलाम	43] सवर, सवेरा
12] चोधरा, छोडा	28] कोळी, ढोर, कोलचा, कोलघा	44] ठाकूर, ठाकर
13] धाणका, तडवी, तेतारिया, वळवी	29] महादेवकोळी, डोंगरकोळी	45] थोटी
14] धनवार	30] कोळी मल्हार	46] वारली
15] धोडिया	31] कौंध, खोंड, कांध	47] विटोलिया, कोटवालिया, बारोडिया
16] दुबळा, तलाविया, हलपति	32] कोरकू, बोपची	

परिशिष्ट -2

आदिवासी उपयोजना क्षेत्रातील गावांपैकी अवर्षण प्रवण क्षेत्र/ डोंगरी क्षेत्र विकास/ पश्चिम घाट विकास कार्यक्रमांतर्गत समाविष्ट असलेल्या गावांची यादी

अ. क्र.	तालुका	पूर्वतः की अंशतः	आदिवासी उपयोजना क्षेत्रातील																					
			गावांची संख्या	गावांची नावे (फक्त अंशतः तालुक्यातील)																				
1	2	3	4	5																				
४)	चंद्रपूर																							
1	गोंडपिपरी	अंशतः	0																					
2	बरोरा	अंशतः	0																					
3	राजपूरा	अंशतः																						
4	कोरपना	अंशतः	194	1	परसोळ	34	शिगावखर	67	मरकागाँदी [वनकदेवी]	100	मुक्कू दसात	133	सांडो	166	सुकडपल्ली									
				2	रायपूर	35	एरनापूर	68	बेलगाव [शिंभोली]	101	लखमापूर	134	सिंदे-नवर	167	काकडघाट									
				3	कोळेख घुर्ण	36	सांबोरी	69	वनकदेवी	102	सांडूर	135	केळसर	168	येराकान									
				4	कोळेख बुज.	37	सोड्याही [सांबोरी]	70	करनाव बुज.	103	जावण्याव	136	विठ्ठर स्टेशन	169	उमरखर									
				5	गोंदिवर परसोळ	38	नारखर	71	येराकान	104	संगापूर	137	शिवाळ	170	देवाळ									
				6	दुराडी	39	कोडेपूर	72	मुळघर	105	सुडा	138	सकडकोट	171	खिरडी									
				7	शिवापूर	40	खरपन्हा	73	वेळपूर [विनेरी]	106	उपरवाही	139	घोड्डा	172	मनेरी									
				8	रुपापेठ	41	कमलापूर	74	पोवरवाणी [दिवाळ]	107	सांबोरी	140	कोडेखाळ	173	पुनागुळ [नवेगाव]									
				9	मैडी	42	डेहेकरी	75	सांडपूर	108	मानोली बुज.	141	डोंगरगाव [सुर्दा]	174	टाटकोड									
				10	पारडी	43	गुडवेला	76	मारकावनेड्डा	109	दिसापूर [शिंभोली]	142	सुर्दा	175	पाटगाव									
				11	आमनेला	44	सोबानगर	77	जिवती	110	हरदोना बुज.	143	अंतरगाव [अपूर]	176	आंबेडारी									
				12	नेवरा [कनडागाव]	45	नीवेगाळ रीठ	78	देवाळगुळ	111	गोवेगाव	144	अपूर	177	परलेडारी									
				13	कुसळ	46	ताकरगुळ	79	कळखोड	112	विडीगाव घुर्ण	145	खडकी जामणी	178	सेनागाव									
				14	कातलाकोडी	47	पुडीपाल मोठवा	80	ननापूर	113	हरदोना घुर्ण	146	मानोली घुर्ण	179	वाडपल्ली घुर्ण									
				15	मुक्कलकोडी	48	मोठवाल जामगुळ	81	टेकाजमुनी	114	संगी	147	जामणी	180	मरकागाँदी									
				16	कोरपना	49	मोठवा	82	खोडजमुनी	115	सांडपरी	148	दरपूर	181	केलगाव [शिंभोली]									
				17	कनडागाव	50	मुंभेडारी	83	खोड गांडवा	116	सांगी	149	दिसापूर [इसापूर]	182	नदवा									
				18	पोवन	51	आसापूर	84	वाडपल्ली बुज.	117	अडोरी	150	सोनापूर	183	टिटवी									
				19	खडकी [रुपापेठ]	52	पानी घुर्ण	85	टेकाजमुनी	118	बरूर	151	केलपूर	184	खडकी [दिसापूर]									
				20	सांगळीकर	53	जामगुळ	86	पाटगुळ	119	कोडी	152	नोडारी घुर्ण	185	डोंगरगाव									
				21	ठिम्ब	54	पानी बुज.	87	विजली घुर्ण	120	मोराव	153	नोडारी बुज.	186	धर्माग									
				22	उमरपिडीर	55	बोरी नवेगाव	88	तालकोड	121	सांगळी	154	नाराळ	187	गोंदिवर [दिवाळ]									
				23	जांभुळघर [कनडागाव]	56	दोडगाव	89	भारद्वा पाटव	122	भेदोळ [पंचाळ]	155	काकवन	188	भोकापूर									
				24	टांगला	57	सोनुली [वनकडी]	90	नौवा	123	शिरोळ	156	कडपांडरवानी [येरा]	189	सोरकसा									
				25	सांगळीकर	58	खोराव [रिट]	91	आसन बुज.	124	टेमुरवाही	157	कुसुंबी	190	पिटीगुळ									
				26	धनई घुर्ण	59	वनसडी	92	पालेडारी	125	विठ्ठ	158	दांबेडारी	191	धारी									
				27	धनई बुज.	60	पारवा	93	आसन घुर्ण	126	शिंशि	159	जनकपूर	192	सोड्याही [धारी]									
				28	खोराव [कोरपना]	61	वेचघाट [रिट]	94	सुलवाडी	127	नवेगाव विठ्ठ	160	विजली बुज.	193	धावापूर									
				29	मांडवा	62	मानोली सांड	95	खडगाव	128	वेरडी	161	मंडवी [मंडवी]	194	विचकोड									
				30	इलाहोनी	63	मानोली	96	खिरडी	129	विचकोडी	162	कनडागाँदी											
				31	केरनाकोडी	64	करनाव घुर्ण	97	पौडी	130	पेंडळा	163	धुंरुळ घुर्ण											
				32	मोरगाव घुर्ण	65	विचकोडी	98	पिपळगाव	131	सोनुली [सांडो]	164	पाचगाव											
				33	मोरगाव बुज.	66	विचकोडी	99	सुनडी	132	कनडागा [बरूर]	165	धुंरुळ बुज.											