




सत्यमेव जयते

जिल्हा
सामाजिक व आर्थिक समालोचन,
मार्च २००९

122

जिल्हा सिंधुदुर्ग



S

#.23159sn
M2-
271882


अर्थ व सांख्यिकी संचालनालय,
नियोजन विभाग
महाराष्ट्र शासन
मुंबई

Dhananjayrao Gadgil Library



GIPE-PUNE-271882

जिल्हा सामाजिक व आर्थिक समालोचन,
मार्च 2009



शिंदुदूर्ण जिल्हा

अर्थ व सांख्यिकी संचालनालय,
महाराष्ट्र शासन,
मुंबई

अनुक्रमणिका

जिल्हा सामाजिक व आर्थिक समालोचन , मार्च -2009

जिल्हा -सिंधुदुर्ग

122

तक्ता क्र.	विषय	पृष्ठ क्र.
1	2	3
भाग-1 समालोचन		
	जिल्हाचा समग्र आढावा	1 ते 13
	दृष्टिक्षेपात जिल्हा	1 ते 5
	रस्ते आणि तालुका सीमा दर्शविणारा जिल्हाचा नकाशा	1
	निवडक आलेख	1 ते 3
भाग-2 सांख्यिकीय तक्ते		
1. निवडक निर्देशक		
1.1	निवडक निर्देशक (1970-2008)	1
2. लोकसंख्याविषयक आकडेवारी		
2.1	लोकसंख्याविषयक निवडक आकडेवारी	7
2.2	लोकसंख्या आणि वृद्धिदर	8
2.3	शहरांची वर्गवारी आणि त्यांची लोकसंख्या	8
2.4	मुख्य व सीमांतिक काम करणा-यांचे उद्योगगटनिहाय वर्गीकरण	9
2.5	धर्म व वयोगटानुसार लोकसंख्या	10
2.6	दारिद्र्य रेषेखालील ग्रामीण कुटुंबे	11
3. जिल्हा उत्पन्न अंदाज		
3.1	क्षेत्रवार जिल्हा उत्पन्न व दरडोई जिल्हा उत्पन्न - चालू किमतीनुसार	12
3.2	क्षेत्रवार जिल्हा उत्पन्न व दरडोई जिल्हा उत्पन्न - स्थिर किमतीनुसार	13
4. किंमतीविषयक आकडेवारी		
4.1	निवडक कृषिमालाच्या सरासरी घाऊक किमती	निरंक
4.2	जिल्हा मुख्यालयातील महत्त्वाच्या वस्तूंच्या मासिक सरासरी किरकोळ किंमती	14
4.3	ग्राहक किंमतीचे निर्देशांक	18
4.4	किंमतीचे महत्त्वाचे निर्देशांक	18
5. जमीन महसूल, स्थानिक संस्थांचे उत्पन्न/ खर्च, बँकिंग, विमा आणि अल्पबचतविषयक आकडेवारी		
5.1	गोळा केलेला जमीन महसूल	19
5.2	स्थानिक स्वराज्य संस्थांचे उत्पन्न व खर्च	19
5.3	बँक कार्यालये, वर्गीकृत बँकाची संख्या, ठेवी व कर्जे	20
5.4	अल्पबचत कार्यक्रमाची प्रगती	20
5.5	आयुर्विमाविषयक आकडेवारी	21

अनुक्रमणिका

जिल्हा सामाजिक व आर्थिक समालोचन , मार्च -2009

जिल्हा -सिंधुदुर्ग

तक्ता क्र.	विषय	पृष्ठ क्र.
1	2	3
6. कृषि व पदुम विषयक आकडेवारी		
6.1	जमिनीचा वापर	22
6.2	निरनिराळ्या पिकाखालील क्षेत्र	23
6.3	मुख्य पिकाचे दर हेक्टरी अदाजित उत्पादन	26
6.4	निवडक केंद्रातील पर्जन्य दिवसांची संख्या व एकूण पर्जन्य	27
6.5	विविध साधनाखालील ओलिताचे क्षेत्र	27
6.6	निरनिराळ्या पिकाखालील ओलिताचे क्षेत्र	28
6.7	सिंचन विहिरी	30
6.8	कू पनलिका, हातपंप व विद्युत् पंप	30
6.9	लघुपाटबंधा-यांची कामे	31
6.10	मोठे व मध्यम पाटबंधारे प्रकल्प	32
6.11	वहिती धारणेचा प्रकार आणि क्षेत्रफळ गटानुसार वर्गीकरण	33
6.12	कृषि अवजारे	33
6.13	पशुधन	34
6.14	पशुवैद्यकीय संस्था	36
6.15	मान्यताप्राप्त पशुवधगृहे आणि त्यात कत्तल केलेल्या पशूंची संख्या	37
6.16	वनक्षेत्र	37
6.17	मुख्य व गौण वन उत्पादने	38
6.18	भूजल मत्स्यव्यवसाय	39
6.18अ	सागरी मत्स्य व्यवसाय	39
6.19	दुग्ध विकास सहकारी संस्था	40
7. सहकार क्षेत्र		
7.1	विविध प्रकारच्या सहकारी संस्था	41
7.2	सहकारी संस्थांची वित्तीय स्थिती	42
7.3	सहकारी संस्थांची लेखा परीक्षण वर्गाप्रमाणे संख्या	42
7.4	राज्य/जिल्हा कार्यक्षेत्र असलेल्या सहकारी बँकांचे कार्य	43
7.5	सहकारी संस्थांचे कार्य	44
7.6	बिगरकृषि सहकारी पत संस्थांचे कार्य	46
7.7	जिल्हा आणि प्राथमिक पणन संस्थांचे कार्य	47
7.8	नियंत्रित बाजारपेठांतील कृषि मालाची वार्षिक आवक	49
7.9	परवानाधारक सावकारांची संख्या आणि त्यांनी दिलेली कर्जे	50

अनुक्रमणिका

जिल्हा सामाजिक व आर्थिक समालोचन , मार्च -2009

जिल्हा -सिंधुदुर्ग

तक्ता क्र.	विषय	पृष्ठ क्र.
1	2	3
8. वीज आणि परिवहन व दळणवळण		
8.1	विद्युतीकरण झालेल्या शहरांची व गावांची संख्या आणि त्यांची लोकसंख्या	51
8.2	विजेचा वापर	51
8.3	प्रकार व पृष्ठभाग यानुसार रस्त्यांची लांबी	52
8.4	मोटार वाहनांची आणि परवानाधारकांची संख्या	53
8.5	महाराष्ट्र राज्य मार्ग परिवहन महामंडळाची प्रवासी वाहतूक	54
8.6	पोस्ट, खाजगी व सार्वजनिक दूरध्वनीची संख्या	54
9. रोजगार व उद्योगविषयक आकडेवारी		
9.1	कारखान्यातील कामगारांची दैनिक सरासरी संख्या	55
9.2	रोजगार व स्वयंरोजगार मार्गदर्शन केंद्रातील आकडेवारी	56
9.3	शासकीय व स्थानिक स्वराज्य संस्थांतील कर्मचा-यांची संख्या	57
9.4	निरनिराळ्या उद्योगांतील रोजगार	58
9.5	कृषि व बिगर -कृषि उद्योग	59
9.6	प्रमुख उद्योग गटानुसार उद्योगांची आणि नियमित काम करणा-या कामगारांची संख्या	60
9.7	महत्त्वाच्या उद्योग गटानुसार कृषि व बिगरकृषि आस्थापनांची व त्यातील कामगारांची संख्या	61
10. शिक्षण		
10.1	शैक्षणिक संस्थांची संख्या	62
10.2	शैक्षणिक संस्थांतील शिक्षकांची संख्या	64
10.3	शैक्षणिक संस्थांतील विद्यार्थी संख्या	66
10.4	शैक्षणिक संस्थांतील अनुसूचित जातीची विद्यार्थी संख्या	68
10.5	शैक्षणिक संस्थांतील अनुसूचित जमातीची विद्यार्थी संख्या	70
10.6	शारीरिक शिक्षण महाविद्यालये, क्रीडांगणे, क्रीडा संस्था आणि क्रीडा शिष्यवृत्तीधारक	72
10.7	इयत्तानिहाय विद्यार्थ्यांची संख्या	73
11. सार्वजनिक आरोग्य		
11.1	सार्वजनिक व शासन सहाय्यित वैद्यकीय सुविधांची माहिती	74
11.2	नोंदणी केलेल्या जन्म-मृत्यूंची संख्या	75
11.3	विविध कारणांनुसार मृत्यूंची संख्या	76
11.4	माता व बाल संगोपन कार्यक्रमांतर्गत लस टोचणी	77
11.5	कुटुंब कल्याण कार्यक्रम	77

अनुक्रमणिका

जिल्हा सामाजिक व आर्थिक समालोचन , मार्च -2009

जिल्हा -सिंधुदुर्ग

तक्ता क्र.	विषय	पृष्ठ क्र.
1	2	3
12. योजना		
12.1	विविध विकास शीर्षाखाली झालेला योजनांतर्गत खर्च	78
12.2	रोजगार हमी योजना	80
12.3	रोजगार हमी योजनेखाली घेतलेली कामे, त्यावरील रोजगार व खर्च	80
12.4	पिण्याच्या पाण्याच्या सोयी व टंचाईसंबंधी केलेल्या उपाययोजना	81
12.5	रासायनिक खतांचे वाटप	82
12.6	साखर कारखाने	निरंक
12.7	वीस कलमी कार्यक्रमाची भौतिक प्रगती	82
12.8	स्थानिक विकास कार्यक्रम (लोकसभा मतदार संघ)	83
12.9	स्थानिक विकास कार्यक्रम (विधानसभा मतदार संघ)	83
12.10	स्थानिक विकास कार्यक्रम (राज्यसभा सदस्य)	84
12.11	स्थानिक विकास कार्यक्रम (विधानपरिषद सदस्य)	84
13. न्याय व प्रशासन		
13.1	पोलीस अधिकारी/ कर्मचारी यांची संख्या	85
13.2	दिवाणी व फौजदारी न्यायालयांत निकाली काढलेली कामे/प्रकरणे	85
14. संकीर्ण		
14.1	चित्रपट गृहविषयक आकडेवारी	86
14.2	मुद्रणालये आणि त्यांनी प्रकाशित केलेली वर्तमानपत्रे व नियतकालिके	86
14.3	लोकसभा व विधानसभा निवडणूकाबाबतची आकडेवारी	87
भाग-3 आदिवासी सामाजिक व आर्थिक सांख्यिकी		
1	आदिवासी उपयोजना क्षेत्रातील गावे व लोकसंख्या	1 ते 3

* * *

भाषा - 1 - समालोचना

1. जिल्हयाचा समग्र आढावा-पान 1 ते 13
2. दृष्टिक्षेपात जिल्हा - पान 1 ते 5
3. रस्ते आणि तालुका, सीमा - नकाशा
पान - 1
4. निवडक आलेख - पान - 3

जिल्हा सामाजिक व आर्थिक समालोचन, मार्च 2009

प्रस्तावना

कोकण विभागातील दक्षिण भागाचा औद्योगिक व कृषी क्षेत्रामध्ये जलद विकास साध्य व्हावा आणि विकास योजनांची अंमलबजावणी कार्यक्षमतेने व्हावी या दृष्टीकोनातून स्थानिक लोकांच्या मागणीचा विचार करून 1 मे 1981 रोजी रत्नागिरी जिल्हयाचे विभाजन करण्यात येऊन रत्नागिरी व सिंधुदुर्ग हे दोन जिल्हे निर्माण करण्यात आले. महाराष्ट्र राज्याच्या पश्चिम किनारपट्टीचा दक्षिणेकडील भाग म्हणजे "सिंधुदुर्ग" जिल्हा होय.

सिंधुदुर्ग जिल्हयाचे क्षेत्रफळ राज्याच्या एकूण क्षेत्रफळाच्या फक्त 1.7 टक्के आहे. पूर्वेकडील सहयाद्री पर्वतांच्या उंच रांगा आणि पश्चिमेला पसरलेला अथांग अरबी समुद्र, उत्तरेला रत्नागिरी जिल्हा आणि दक्षिणेला गोवा राज्य अशा या जिल्हयाच्या चतुःसिमा आहेत. रूपेरी स्वच्छ वाळूचे समुद्र किनारे, आंबोलीसारखे हिलस्टेशन रांगणा, मनोहर, मनसंतोष, गडासारखे डोंगरी किल्ले विजयदुर्ग, सिंधुदुर्ग, निवतीसारखे जलदुर्ग, गिर्यारोहणासारख्या साहसी क्रिडाप्रकारांना आव्हान देणारे सह्याद्रीचे कडे आंबोली फोंडा, गगनबावडा घाटातील मनमोहक दऱ्याखोऱ्या आणि घाटरस्ते, धामापूर मुळदेसारखी निवांत तळी, रम्य खाडया, आंबे, काजू, फणस, जांभळे असा रानमेवा दशावतार, चिजकथीसारख्या प्राचीन लोककला, सावंतवाडीची लाकडी खेळणी, जोडीला चविष्ट खाद्यसंस्कृती आणि झणझणीत मालवणी बोली अशा अगणित गोष्टींनी सिंधुदुर्ग समृद्ध आहे. निसर्गाचा वरदहस्त लाभलेला हा नयनरम्य परिसर गोव्याकडे जाणा-या - येणा-या पर्यटकांचे लक्ष वेधून घेतो. राज्याच्या 720 कि. मी. किनारपट्टीपैकी 121 कि.मी. किनारपट्टी जिल्हयाला लाभली असून हा सर्व परिसर नारळी - पोफळीच्या बागानी नटलेला आहे. या किनारपट्टीवर मोठया प्रमाणात मासेमारी होत असून पापलेट, सुरमई, सरंगा व कोळंबी यासारखी मासळी उपलब्ध होत असल्यामुळे मालवणी पध्दतीच्या सुग्रास भोजनाचा आस्वाद घेण्यासाठी पर्यटक धाव घेवू लागलेले आहेत.

कोकण विभागातील इतर जिल्हयाच्या तुलनेत या जिल्हयाचा बराचसा भूभागसपाट असून येथे प्रामुख्याने भात शेती केली जाते. काही भागामध्ये खरीप हंगामाप्रमाणे रब्बी हंगामामध्येही भाताचे पिक घेतले जाते. तसेच त्याखालील चढउताराच्या जमिनीमध्ये नागली व कडधान्य ही पिके घेतली जातात. याशिवाय नारळ, सुपारी, काजू व आंबा ही नगदी पिके प्रामुख्याने किनारपट्टीच्या भूप्रदेशात मोठया प्रमाणात घेतली जातात. जिल्हयातील लोकांचे उपजिवीकेचे शेती हेच प्रमुख साधन असून भात हेच मुख्य अन्न आहे. जिल्हयातील शेतीचे उत्पन्न वर्षभर पुरेल इतक्या प्रमाणात होत नसल्यामुळे बहुतांशी लोकांना मुंबईमध्ये नोकरी-धंदा करणा-या त्यांच्या नातेवाईकांकडून येणा-या मनिऑर्डरच्या पैशावर, तसेच नोकरी व इतर जोड धंदयावर अवलंबून रहावे लागते. त्याचप्रमाणे पुरुष मंडळी नोकरी व्यवसायासाठी बाहेर रहात असल्यामुळे जिल्हयात स्त्रियांचे प्रमाण अधिक आहे.

आंबा, काजू, नारळ, सुपारी व कोकम ही जिल्हयातील महत्वाची नगदी पिके असून या पिकांच्या वाढीला पोषक अशी जमिन व हवामान येथे आहे. या पिकांच्या उत्पादनामध्ये वाढ करण्यास भरपूर वाव असल्यामुळे शासनाने फलोद्यान कार्यक्रमाद्वारे शेतक-यांना आर्थिक व तांत्रिक सहाय्य दिल्यामुळे पिकाखालील लागवडीच्या क्षेत्रामध्ये लक्षणीय वाढ होत आहे. जिल्हयातील देवगड तालुक्यातील हापूस आंबा विशिष्ट चव व गोडी साठी प्रसिध्द असून त्याला देशात व परदेशात चांगली मागणी आहे. जिल्हयात फलोद्यान कार्यक्रमाबरोबर सामाजिक वनिकरण खात्यामार्फत इतर जातीच्या वृक्षांची लागवड मोठया प्रमाणात करण्यात आलेली आहे. या योजनेखाली काजू, सुबाभुळ, आकेशिया, साग इत्यादी प्रकारच्या वृक्षांची लागवड केली आहे.

जिल्हयाला 121 कि.मी. लांबीची किनारपट्टी लाभलेली असून मालवण, वेंगुर्ला, देवगड, विजयदुर्ग यासारखी बंदरे आहेत. बंदरे, नद्या व मोठया खाडया यामधून मोठया प्रमाणावर मच्छीमारी केली जाते. जिल्हामध्ये सुमारे 6000 चौ. की. मीटर खंडातर उताराचे क्षेत्र (continental sell) असून त्यामध्ये सागरी मच्छीमारी केली जाते. जिल्हयामध्ये सुमारे 2216 हेक्टर खा-या पाण्याचे क्षेत्र मत्स्यउत्पादनासाठी उपलब्ध असून त्यापैकी 1268 हेक्टर त्यामधून विशेषतःकोलंबी मोठया प्रमाणावर उपलब्ध होते. कोलंबीला परदेशात चांगली मागणी असल्यामुळे उत्पादन वाढीच्या दृष्टीने शासनाने या क्षेत्राकडे विशेष लक्ष पूर्वीले आहे. या व्यवसायास उत्तेजन देण्याकरिता शासनमार्फत युवकांना प्रशिक्षण आणि आर्थिक मदतही केली जाते.

राज्याच्या तुलनेत जिल्हयामध्ये नोंदणीकृत कारखान्याची संख्या अल्प वाटत असली तरी जिल्हयाचे आकारमान लक्षात घेता जिल्हयाच्या उद्योग धंद्यामध्ये दरवर्षी वाढ होत असल्याचे दिसून येत असून कुडाळ, कणकवली आणि माजगाव येथे शासनाने औद्योगिक वसाहती स्थापन करून मोठया व लघु उद्योगांना चालना दिलेली आहे. जिल्हयामध्ये स्थानिक जंगली लाकूड व नारळाच्या झाडापासून अनुक्रमे खेळणी, केरसूणी, काथ्या वगैरे वस्तू तयार करणारे कुटीर उद्योग मोठया प्रमाणात चालतात. येथे तयार होणारी लाकडी खेळणी सर्वत्र प्रसिध्द आहेत. जिल्हयामध्ये खनिज साठेही भरपूर प्रमाणात उपलब्ध आहेत.

जिल्हयाच्या दक्षिणेला किनारपट्टीलगत लोहयुक्त अशुध्द खनिज मोठ्या प्रमाणात आढळते. त्याची रेड्डी या बंदरातून निर्यात प्रामुख्याने रुमानिया या देशामध्ये केली जाते. लोह खनिजाबरोबरच अल्मेनाइट, क्रोमाईट मॅंगनिज व बॉक्साईट, ग्रॅनाईट या खनिजाचे साठेही जिल्हयामध्ये भरपूर प्रमाणात असल्याने त्यांच्या खाणीही बहुतेक भागामध्ये आहेत

औद्योगिक क्षेत्रामध्ये होणारी प्रगती तसेच खनिज पदार्थांच्या उत्पादनात वाढ व मच्छिमारीमुळे स्थानिकांना रोजगाराची संधी उपलब्ध होण्यास मदत झालेली आहे. उद्योग धंद्याला आवश्यक असा कुशल कामगार वर्ग निर्माण करण्याकरीता जिल्हयामध्ये शासकीय तंत्र निकेतन व औद्योगिक प्रशिक्षण संस्था काढण्यात आल्या आहेत.

शासनाने सिंधुदुर्ग जिल्हा पर्यटन जिल्हा म्हणून घोषित केलेला आहे. पर्यटनावर आधारित नव नवीन उद्योग निर्मितीच्या दृष्टीने वाटचाल सुरु करण्यात आलेली आहे.

1) भौगोलिक स्थान

जुन्या रत्नागिरी जिल्हयाचे विभाजन होऊन 1 मे 1981 रोजी सिंधुदुर्ग जिल्हा अस्तित्वात आला. जुन्या रत्नागिरी जिल्हयामधील सहा तालुके (कणकवली, कुडाळ, सावंतवाडी, वेंगुर्ला, मालवण व देवगड) कोल्हापूर जिल्हयामधील 1 (वैभववाडी) अशा सात तालुक्यांच्या एकत्रिकरणामधून सिंधुदुर्ग जिल्हयाची नव निर्मिती झालेली आहे. तद्नंतर सन 1990 मध्ये सावंतवाडी तालुक्याचे विभाजन करून नवीन दोडामार्ग तालुका निर्माण करण्यात आला. अशाप्रकारे एकूण आठ तालुक्यांचा आटोपशीर सिंधुदुर्ग जिल्हा असून जिल्हयाच्या पूर्वेस कोल्हापूर जिल्हा, दक्षिणेस कर्नाटक राज्यातील बेळगांव जिल्हा व गोवा राज्य, उत्तरेस रत्नागिरी जिल्हा तर पश्चिमेस अरबी समुद्र आहे. या जिल्हयाचे दक्षिणोत्तर अक्षांश 15.37 अंश ते 16.40 अंश व पूर्व पश्चिम रेखांश 73.19 अंश ते 74.13 अंश असे आहे.

2) क्षेत्रफळ व प्रशासकीय विभाग

2.1 या जिल्हयाचे क्षेत्रफळ 5207 चौ. कि. मी. असून ते महाराष्ट्र राज्याच्या एकूण क्षेत्रफळाच्या फक्त 1.7 टक्के आहे. दैनंदिन जिल्हयाच्या क्षेत्रफळाची माहिती सर्वेअर जनरल ऑफ इंडीया यांचे कार्यालयातून व तालुका क्षेत्रफळाची माहिती राज्याच्या भूमी अभिलेख कार्यालयाकडून घेतली असल्यामुळे तालुकावार बेरीज जिल्हयाच्या क्षेत्रफळाशी जुळेलच असे नाही. कारभाराच्या सोयीसाठी जिल्हयामध्ये सावंतवाडी व कणकवली असे दोन प्रशासकीय उपविभाग पाडले आहेत. सावंतवाडी उपविभागामध्ये सावंतवाडी, वेंगुर्ला, कुडाळ व दोडामार्ग या चार तालुक्यांचा तर कणकवली उपविभागामध्ये मालवण, कणकवली, देवगड व वैभववाडी या चार तालुक्यांचा समावेश आहे. 1 नोव्हेंबर 1994 पासून जिल्हा प्रशासन सिंधुदुर्गनगरी या जिल्हा केंद्राच्या ठिकाणी नवीन सुसज्ज व प्रशस्त अशा प्रशासकीय इमारतीत कार्यरत आहे.

2.2 जिल्हयात आठ तालुके असून 743 खेडी, 1 गणना शहर, 1 नगरपंचायत व 3 नगरपरिषदा आहेत. सर्व खेडी वस्ती असलेली असून एकही खेडे ओसाड नाही. कुडाळ 124, मालवण 135, देवगड 97, वैभववाडी 59, कणकवली 104, सावंतवाडी 85, वेंगुर्ला 83 आणि दोडामार्ग 56 याप्रमाणे तालुका निहाय खेड्याची संख्या आहे. जिल्हयात सन 2007-08 मध्ये एकूण 430 ग्रामपंचायती असून त्या सर्व ग्रामपंचायतीमधील एकूण सभासदांची संख्या 3614 आहे.

2.3 जिल्हयामध्ये कणकवली ही नगरपंचायत आणि सावंतवाडी, वेंगुर्ला व मालवण या तीन नगरपरिषदा आहेत. तसेच 2001 च्या गणनेप्रमाणे कुडाळ हे शहर म्हणून गणले जाते.

3) स्वाभाविक रचना

3.1 स्वाभाविक रचनेच्या दृष्टीने हा जिल्हा तीन विभागात विभागता येईल 1) सहयाद्रीचा डोंगर भाग 2) डोंगर उतारावरील पट्टा ज्याला स्थानिक भाषेत वलाटी (वरचा पट्टा) असे म्हणतात. 3) समुद्रसपाटीला लागून असलेला सागरी पट्टा ज्याला स्थानिक भाषेत खलाटी म्हणतात स्वाभाविक रचनेत सदर पट्टे दिसून येत नाहीत. त्याचे कारण सहयाद्रीच्या आडव्या मालिकांची उंची 45 ते 50 मीटर आहे. तर काही ठिकाणी त्या थेट समुद्राला भिडलेल्या आहेत. समुद्र किना-यालगत 6 ते 18 कि.मी उंचीचा वाळू मिश्रीत पट्टा आहे. त्याला पोयटा (Alluvia) म्हणतात. सदर पट्टयालगत उंचवटयाचा भाग असल्याने या भागाला सलगता राहिलेली नाही. या जिल्हयाची दक्षिणोत्तर लांबी सर्वसाधारणपणे 121 कि.मी. आहे.

3.2 विशिष्ट हवामानामुळे बेसॉल्ट दगडापासून जांभा दगड तयार झाला असून ही प्रक्रीया समुद्रसपाटीपासून 150 ते 175 मीटर उंची पर्यंत आढळून येते. बेसॉल्ट व्यतिरिक्त काही तालुक्यात ग्रॅनाईट, ग्नेईस आढळून येतात.

4) मातीचा प्रकार

जिल्हयातील माती लालसर रंगाची असून यामध्ये प्रामुख्याने बेसॉल्ट, ग्रेनाईट व ग्नेईस आढळून येतात. विशिष्ट हवामान व भूरचना यामुळे बेसॉल्ट दगडाचे रुपांतर जांभ्या दगडात होते व त्यापासून लॅटरायटिक जमिन तयार होते. समुद्र किना-यावरील भूप्रदेशात क्षारयुक्त व पोयटाची जमीन आढळून येते. पश्चिम डोंगर मध्याच्या भागात उथळ व हलकी जमिन दिसून येते. या जिल्हयात आढळून येणा-या जमिनीचे मुख्यत्वे पुढील तीन प्रकारात वर्गीकरण करता येईल.

4.1 जांभ्या दगडापासून तयार झालेली लॅटरायटिक जमीन

अत्याधिक पाऊस, उतार आणि हवेतील आद्रता यामुळे बेसॉल्ट दगडातील शिलिका वाहून जाते. तसेच कॅल्शियम मॅग्नेशियम वाहून जातात. अशा प्रकारे जांभ्या दगडापासून तयार झालेल्या जमिनीत लोह आणि अॅल्युमिनियम ऑक्साईडचे प्रमाण जास्त असते. त्यामुळे जमीन आम्ल धर्मीय होते. याप्रकारच्या जमिनीचा सामू (P.H) 4.75 ते 6.0 आहे व सरासरी सामू 5.6 आहे. सेंद्रिय कर्बाचे प्रमाण 0.6 ते 2.32 टक्के असून ते हवामान उंची आणि झाडेडुडुपांवर अवलंबून असते. उपलब्ध स्फुरदाचे प्रमाण 4.30 ते 14.4 भाग प्रती दशलक्ष इतके असते. पिके नत्राच्या वापराला प्रतीसाद देतात. जमिनीत पालांशाचे (Potash) प्रमाण जास्त असते.

4.2 समुद्रकिना-यावरील खारट व पोयटायुक्त जमिन

या प्रकारची जमीन समुद्र किना-यालगतच्या भागात आढळून येते. पोयटायुक्त जमीन डोंगराच्या उतारावरील भागात झालेल्या धुपीबरोबर आलेल्या माती व गाळ यापासून तयार झालेली आहे. खारट जमिनीत अति पर्जन्यमान असून देखील क्षाराचे प्रमाण जास्त आहे. क्षारयुक्त जमिनीत मीठाचे (सोडियम क्लोराईट) प्रमाण 0.64 ते 1.63 टक्के इतके असते. जमिनीचा सामू 5.6 ते 8.2 च्या दरम्यान असतो. सेंद्रिय कर्बाचे प्रमाण 0.41. ते 1.18 टक्के असून उपलब्ध स्फुरदांचे प्रमाणे 24.4 किलो प्रती हेक्टर इतके आहे.

4.3 हलकी व उथळ जमीन

ही जमीन बेसॉल्ट पासून तयार झालेली असून ती या डोंगराळ भागात आढळून येते. अधिक उतारावर या जमिनीची खोली काही सें. मी. पासून 1 मिटर पर्यंत असू शकते. जमीन उदासीन ते हलकी आम्लयुक्त असते. ही जमीन पोयटायुक्त व वालुकामय प्रकारची असून कॅल्शियम व कार्बोनेट विरहित असते. सेंद्रिय कर्बाचे प्रमाण 0.94 ते 3.52 टक्के असून उपलब्ध स्फुरदाचे प्रमाण कमी असते. या जमिनीमध्ये उपलब्ध पालांशाचे प्रमाण 182 ते 538 किलो प्रती हेक्टर असते.

5) नद्या :-

या जिल्हयामध्ये वाघोटन, देवगड, कर्ली, गडनदी, तिल्लारी व तरेखोल या सहा मोठ्या नद्या आहेत. या सर्व नद्या सहयाद्रीच्या डोंगर कपा-यामध्ये उगम पावून अरबी समुद्राला मिळतात. पावसाळ्यामध्ये नद्या रौद्र रूप धारण करून वाहत असतात. तर इतर वेळी विशेषतः उन्हाळ्यात त्या कोरड्या असतात. येथील सर्व नद्यांच्या पात्राची रुंदी फारच कमी आहे. जिल्हयातील नद्यांचा जलवाहतुकीसाठी मर्यादित उपयोग होतो. समुद्रकिना-यालगत कालावल, आचरा, मोचेमाड व देवगड या प्रमुख खाड्या असून त्यांचा उपयोग जहाजे नांगरण्यासाठी होतो. या खाड्यामधून लहान होडयांची वाहतूक होते व मोठ्या प्रमाणावर मासेमारी केली जाते.

6) हवामान व पर्जन्यमान:

6.1 जिल्हयाचे हवामान दमट आहे. हवेतील आद्रता ही सर्वसाधारणपणे 55 सेल्सीअसपेक्षा कमी असते. जिल्हयातील सावंतवाडी तालुक्यातील आंबोली या घाट माथ्यावर पावसाचे प्रमाण जास्त आहे. सन 2008 या वर्षात सर्वात कमी पाऊस देवगड तालुक्यात पडला तर सर्वात जास्त पाऊस दोडामार्ग तालुक्यात पडलेला आहे.

6.2 येथील नद्यांना बारमाही पाणी नसल्यामुळे उन्हाळ्यामध्ये बहुतेक सर्व तालुक्यामध्ये पाणी टंचाई जाणवते. जिल्हयाची समुद्रसपाटीपासूनची उंची जास्त नसल्यामुळे भूपृष्ठाखाली सरासरी 40 ते 50 फुटावर पाणी उपलब्ध होते.

7) लोकसंख्या

7.1 2001 जनगणना व दशवार्षिक वाढ

2001 च्या जनगणनेनुसार जिल्हयाची लोकसंख्या 868825 आहे. त्यापैकी पुरुष 417890 व स्त्रिया 450935 आहेत. 1991 च्या तुलनेत 2001 च्या लोकसंख्येमध्ये 4.41 टक्यांनी वाढ झाली. 2001 च्या जनगणनेनुसार कुडाळ 6.59 टक्के, देवगड 4.80 टक्के, कणकवली 6.13 टक्के, सावंतवाडी 3.34 टक्के, वेंगुर्ला 1.81 टक्के व दोडामार्ग 3.46 टक्के वाढ झाली होती. मात्र 1991 च्या तुलनेत 2001 च्या लोकसंख्येमध्ये मालवण व वैभववाडी तालुक्यात अनुक्रमे 1.15 व 0.62 टक्के घट झालेली आहे.

7.2 लोकसंख्येची घनता

राज्यामध्ये सर्वांत कमी आकारमान असलेल्या या जिल्हयाच्या लोकसंख्येची घनता 2001 च्या जनगणनेनुसार दर चौ. कि. मी. ला 167 आहे. महाराष्ट्र राज्यासाठी हेच प्रमाण 315 आहे. जिल्हयातील निरनिराळ्या तालुक्याच्या लोकसंख्येच्या घनतेचा विचार करता वेंगुर्ला तालुक्याची घनता सर्वांत जास्त 305 तर दोडामार्ग तालुक्याची घनता सर्वांत कमी 101 आहे.

7.3 ग्रामीण व नागरी लोकसंख्या

2001 च्या जनगणनेनुसार जिल्हयाच्या एकूण लोकसंख्येपैकी 90.53 टक्के लोकसंख्या ग्रामीण भागात तर 9.47 टक्के लोक नागरी भागात राहातात. देवगड, वैभववाडी, दोडामार्ग हे तालुके पूर्णतः ग्रामीण असून कुडाळ, कणकवली, मालवण, सावंतवाडी, वेंगुर्ला या तालुक्याची अनुक्रमे 91.08 टक्के, 89.41 टक्के, 83.99 टक्के, 84.63 टक्के व 85.89 टक्के लोकसंख्या ग्रामीण आहे.

7.4 स्त्रि पुरुष प्रमाण

2001 च्या जनगणनेनुसार जिल्हयात दर हजार पुरुषामागे 1079 स्त्रिया आहेत. जिल्हयातील नागरी व ग्रामीण भागामध्ये दर हजार पुरुषामागे स्त्री चे प्रमाण अनुक्रमे 978 व 1090 आहे

7.5 अनुसूचित जाती व जमाती

2001 च्या जनगणनेनुसार अनुसूचित जाती व जमातीचे प्रमाण अनुक्रमे 4.4 टक्के व 0.6 टक्के असून, राज्यातील हेच प्रमाण अनुक्रमे 10.20 व 8.85 टक्के आहे.

8) कामगार

2001 च्या जनगणनेनुसार जिल्हयातील मुख्य कामगारांची एकूण लोकसंख्या 233827 असून ती जिल्हयाच्या एकूण लोकसंख्येच्या 26.91 टक्के आहे. एकूण कामकऱ्यापैकी शेतकरी 12.25 टक्के, शेतमजूर 2.76 टक्के, घरगुती उद्योगात काम करणारे व वस्तु निर्माण क्षेत्रातील कामगार 0.85 टक्के, इतर काम करणारे 11.05 टक्के आहे. या व्यतिरिक्त सिमांतिक कामगारांची लोकसंख्या 171158 इतकी आहे.

2001 च्या जनगणनेप्रमाणे 15.33 टक्के लोकसंख्या 0 ते 6 वयोगटातील, 12.14 टक्के लोकसंख्या 7 ते 14 वयोगटातील, 9.47 टक्के लोकसंख्या 15 ते 19 वयोगटातील, 8.08 टक्के लोकसंख्या 20 ते 24 वयोगटातील, 7.84 टक्के लोकसंख्या 25 ते 29 वयोगटातील, 7.12 टक्के लोकसंख्या 30 ते 34 वयोगटातील, 7.03 टक्के लोकसंख्या 35 ते 39 वयोगटातील, 11.29 टक्के लोकसंख्या 40 ते 49 वयोगटातील, 8.51 टक्के लोकसंख्या 50 ते 59 वयोगटातील, 13.12 टक्के लोकसंख्या 60 वर्षावरील, 0.07 टक्के वय अनिर्देशित आहे.

9) साक्षरता

2001 च्या जनगणनेनुसार जिल्हयातील लोकसंख्येचे साक्षरता प्रमाण 80.30 टक्के आहे. ग्रामीण साक्षरता प्रमाण 79.30 टक्के व शहरी साक्षरता प्रमाण 89.70 टक्के इतके आहे. तालुकानिहाय लोकसंख्येचे साक्षरता प्रमाण कुडाळ 81.30 टक्के, मालवण 83.10 टक्के, देवगड 79.80 टक्के, वैभववाडी 68.40 टक्के, कणकवली 78.30 टक्के, सावंतवाडी 81.50 टक्के, वेंगुर्ला 85.18 टक्के, दोडामार्ग 76.30 टक्के याप्रमाणे आहे. जिल्हयामध्ये साक्षरतेच्या टक्केवारीचे एकूण लोकसंख्येशी मूल्य काढल्यास त्याचा पुढीलप्रमाणे क्रम लागतो. 1-वेंगुर्ला, 2-मालवण, 3- सावंतवाडी,

4- कुडाळ , 5-देवगड, 6- कणकवली, 7- दोडामार्ग, 8- वैभववाडी याप्रमाणे सिंधुदुर्ग जिल्हयामध्ये 100 टक्के साक्षरता मोहिम 1990-91 साली सुरु झाली व 1991 साली सिंधुदुर्ग जिल्हा हा साक्षर म्हणून घोषित करण्यात आला होता.

10) वापरातील निवासी घरे

2001 च्या जनगणनेनुसार जिल्हयातील एकूण 161157 निवासी घरापैकी 92 टक्के निवासी घरे ग्रामीण भागात तर आठ टक्के घरे नागरी भागात आहेत. त्याचप्रमाणे जिल्हयातील 192666 कुटूंबांपैकी 90.22 टक्के कुटुंबे ग्रामीण भागामध्ये तर 9.78 टक्के कुटुंबे नागरी भागामध्ये राहातात .

11)जिल्हा उत्पन्न अंदाज

11.1 वर्ष 2007-08 मध्ये चालू किंमतीनुसार जिल्हयाचे दरडोई निव्वळ उत्पन्न रु. 38744 इतके असून त्याचवेळी राज्याचे दरडोई उत्पन्न रु.33302 इतके आहे. जिल्हास्तरावरील उत्पन्नाचा अचूक अंदाज करण्यासाठी प्रदेशाला संचयित होणारे उत्पन्न ही संकल्पना वापरणे योग्य असले तरी जिल्हास्तरावरील आर्थिक उलाढालीचा परिणाम जिल्हयापुरताच मर्यादित रहात नसल्याने संबंधित जिल्हयाला बाहेरून प्राप्त होणारे व संबंधित जिल्हयाहून बाहेर जाणाऱ्या उत्पन्नाचे मोजमाप करणे शक्य नसल्याने सदर पध्दतीचा वापर करता येत नाही. त्यामुळे उत्पन्न स्रोत पध्दती (Income originating approach) या संकल्पनाचा अवलंब करून जिल्हास्तरावरील उत्पन्नाचे अंदाज तयार करण्यात आले आहेत.

11.2 जिल्हा उत्पन्नाचे अंदाज तयार करण्याकरिता लागणारी मुलभूत माहिती अजूनही समाधारकारकरित्या उपलब्ध नाही. प्राथमिक क्षेत्राकरिता बहुतांश आकडेवारी उपलब्ध आहे. मात्र इतर क्षेत्राकरिता आकडेवारी अतिशय अल्पशाः प्रमाणात उपलब्ध आहे. ज्या क्षेत्राकरिता जिल्हास्तरावरील आकडेवारी उपलब्ध नाही. त्या क्षेत्राकरिता जिल्हावार अनुरूप असे निर्देशांक वापरून त्या आधारे राज्यस्तरावरील उत्पन्नाची विभागणी करण्यात आलेली आहे. आकडेवारीच्या उपलब्धतेचा अभाव, अनुरूप निर्देशांकाचा वापर तसेच पध्दतीमधील अंगभूत उणीवा या सर्वांमुळे जिल्हा उत्पन्नाचे अचूक अंदाज बांधण्यामध्ये मर्यादा येत असल्याने हे अंदाज ढोबळ मानाने जिल्हयातील उत्पन्नाची पातळी आजमावण्याकरिता वापरावेत.

12)वने 2000-01 च्या उपलब्ध आकडेवारीनुसार जिल्हयातील जंगलव्याप्त क्षेत्र 38643 हेक्टर आहे हे जिल्हयाच्या एकूण भौगोलिक क्षेत्राच्या 7.67 टक्के आहे. कणकवली 11.63 टक्के ,कुडाळ 12.02 टक्के, सावंतवाडी 12.40 टक्के , वेंगुर्ला 3.01 टक्के , मालवण 0.48 टक्के, देवगड 3.85 टक्के वैभववाडी 6.59 टक्के आणि दोडामार्ग 4.84 टक्के याप्रमाणे तालुकानिहाय जंगलव्याप्त क्षेत्र आहे. या जिल्हयातील जंगल वन खात्याच्या अखत्यारित आहे.

13) वनोत्पादन

वनोत्पादनापासून मिळालेल्या मुल्यामध्ये 2008-09 मध्ये वाढ झाली असून वनोत्पादनाचे मुल्य 2683 हजार रुपये झाले, वन खात्यामार्फत कूप काम होत नसल्याने इमारती लाकूड व जळावू लाकूड यांचे उत्पन्न दर्शविण्यात आलेले आहे. जिल्हयामध्ये साग, आंबा, गवत ही मुख्य व बांबू, हिरडा ,कोकम, काजू , शिकेकाई, शेंबीसाल व तमालपत्र ही दुय्यम उत्पादने आहेत.

14) कृषि

2000-01 या वर्षाकरिता जिल्हयाचे एकूण क्षेत्र 503950 हेक्टर असून यापैकी जंगलव्याप्त क्षेत्र 7.67 टक्के आहे. लागवडीलायक नसलेली जमीन आणि पडीत जमीन यांनी व्यापलेले क्षेत्र 39.31 टक्के होते, पडीक जमिनी व्यतिरिक्त लागवड न झालेले एकूण क्षेत्र 20.12 टक्के होते. प्रत्येक तालुक्याच्या लागवडीयोग्य क्षेत्रापैकी प्रत्यक्ष लागवडीखाली असलेले क्षेत्र हेक्टरमध्ये कणकवली 25265, कुडाळ 30118, सावंतवाडी 20751, वेंगुर्ला 12888, मालवण 16510, देवगड 2252, वैभववाडी 11961 व दोडामार्ग 8346 याप्रमाणे आहे.

15) कृषि गणना (जमिनीचा वापर)

कृषि गणना 2000-01 नुसार सिंधुदुर्ग जिल्हयात एकूण 266682 जमिनधारक असून त्यांनी धारण केलेले एकूण क्षेत्र 373511 हेक्टर आहे. दोन हेक्टरपर्यंत क्षेत्र धारण केलेले 80.24 टक्के धारक असून. त्यांनी 14.89 टक्के जमीन धारण केलेली आहे. 2 ते 5 हेक्टर पर्यंत जमीन धारण केलेले 13.66 टक्के धारक असून त्यांनी धारण केलेली जमीन 30.40 टक्के आहे. 5 ते 10 हेक्टर जमीन धारण केलेले धारक 4.54 टक्के असून त्यांनी धारण केलेली जमीन 22.39 टक्के आहे. 10 हेक्टर व त्याहून अधिक जमीन धारण केलेले 1.6 टक्के धारक असून त्यांनी धारण केलेली जमीन मात्र 18.22 टक्के आहे .

16) पिके व त्याखालील क्षेत्र

या जिल्ह्यामध्ये भात, रागी, कोद्रा व कुळीथ ही मुख्य धान्य पिके तर आंबा काजू, नारळ ही फळ पिके घेतली जातात जिल्ह्याचे भात हे प्रमुख पिक आहे. 2001-02 साली एकूण 156037 हेक्टर क्षेत्र लागवडीखाली आणले गेले त्यापैकी भाताखाली 49.63 टक्के व इतर पिके 50.37 टक्के याप्रमाणे क्षेत्रामध्ये पिकवार विभागणी होती .

2001-02 मधील भाताचे क्षेत्र 77434 हेक्टर होते भात पिकाखालील तालुका निहाय क्षेत्राची टक्केवारी कणकवली 17.86, कुडाळ 22.37, सावंतवाडी 17.59, वेंगुर्ला 6.05, मालवण 16.98, देवगड 6.00, दोडामार्ग 6.80 व वैभववाडी 6.35 याप्रमाणे होती याशिवाय रागी , वरी व कुळीथ ही पिके जिल्ह्यात घेतली जातात. रागीचा अपवाद वगळता इतर पिकाखालील क्षेत्र फारच कमी आहे .2001-02 मध्ये जिल्ह्यात जी इतर पिके घेतली होती त्याखालील असलेले क्षेत्र वरी 204 हेक्टर, भूईमूग 3920 हेक्टर, तीळ 178 हेक्टर, उस 15 हेक्टर याप्रमाणे होते.

2001-02 मध्ये एकूण आंबा व काजू पिकाखालील क्षेत्र 48512 हेक्टर होते. त्यापैकी आंबा या पिकाखालील क्षेत्र 32.76 टक्के व काजू या पिकाखालील 67.24 टक्के क्षेत्र वापरात आणले होते.

जिल्ह्यामध्ये फळझाडांची लागवड मोठ्या प्रमाणात केली जाते. यामध्ये प्रामुख्याने आंबा व काजू या पिकांचा मोठा वाटा आहे. कोकणातील हवामान व जमीन या पिकाला अनुकूल आहे. 2001-02 मध्ये काजू या पिकाखालील क्षेत्र 32620 हेक्टर होते. काजू हे परकीय चलन मिळवून देणारे पिक आहे. कोकण कृषि विद्यापीठाने अलिकडे विकसीत केलेल्या वेंगुर्ला -1 व वेंगुर्ला- 5 या अधिक उत्पन्न देणाऱ्या जाती व काजू बियांना मिळणारी वाढती किंमत यामुळे काजूच्या लागवडीला निश्चित चालना मिळाली असून काजू पिकाखालील क्षेत्र दिवसेंदिवस झपाट्याने वाढू लागले आहे. काजूच्या पिकाच्या संरक्षणाबाबतही बदलत्या परिस्थितीत शेतकरी किडी आणि रोगाचे नियंत्रण करण्यामध्ये अधिक जागृत झाला आहे. कोकण विद्यापीठाच्या वेंगुर्ला येथील फळ संशोधन केंद्रामार्फत सुधारित जातीची कलमे काही प्रमाणात नवीन लागवडीसाठी पुरविण्यात येतात व फळबागायतदारांकडून मोठ्या प्रमाणात त्याची मागणी होत आहे. जिल्ह्यात कोकम उत्पादनाला वाव असून त्यादृष्टीने कोकम लागवड करण्यासाठी प्रयत्न करण्यात येत आहेत.

सन 2001-02 मध्ये आंबा या पिकाखालील क्षेत्र 15892 हेक्टर होते . यामध्ये सतत वाढ होत आहे. शेतकऱ्यांना त्यापासून चांगले उत्पन्न मिळत आहे. देवगड तालुक्यात होणाऱ्या हापूस आंब्याला राष्ट्रीय तसेच आंतरराष्ट्रीय बाजारपेठेत चांगलीच मागणी आहे. दिवसेंदिवस आंब्याची लागवड किफायतशीर होत असल्यामुळे त्याखालचे क्षेत्र वाढत आहे.

आंब्याखाली असलेल्या क्षेत्रात सर्वात जास्त क्षेत्र मालवण तालुक्यात 20.55 टक्के, वेंगुर्ला 20.54 टक्के, कणकवली 20.14 टक्के, मालवण 4.63 टक्के, कुडाळ 18.42 टक्के, सावंतवाडी 5.59 टक्के, वैभववाडी 2.39 टक्के, दोडामार्ग 0.88 टक्के प्रमाणे तालुकानिहाय क्षेत्र आंब्याच्या लागवडीखाली होते.

जिल्ह्यात 2001-02 साली नारळाखालील 8813 हेक्टर क्षेत्र होते. जिल्ह्यात सर्व तालुक्यात नारळ होत असला तरी कुडाळ, मालवण व वेंगुर्ला या तीन तालुक्यातच जिल्ह्यातील एकंदर नारळाखालील क्षेत्राच्या 65.26 टक्के क्षेत्र (वेंगुर्ला 23.09 टक्के, कुडाळ 15.87 टक्के , मालवण 26.30 टक्के) नारळा खाली होते. 2001-02 मध्ये सुपारी बागायतीखाली एकूण 683 हेक्टर क्षेत्रापैकी सर्वात जास्त 202 हेक्टर सावंतवाडी तालुक्यात होते, वर्ष 2001-02 मध्ये चान्याच्या पिकाखाली क्षेत्र 3808 हेक्टर झाले.

17) पिक उत्पादन व दर हेक्टरी उत्पादन

जिल्ह्याचे हवामान मुख्यत्वेकरून फळ बागायतीसाठी पोषक आहे. धान्य पिकाखाली तांदुळ व नाचणी तर कडधान्य उडीद, चवळी व कुळीथ ही येथील महत्वाची पिके आहेत. खताच्या वापरामुळे या पिकांच्या उत्पादनात वाढ झालेली आहे. तांदळाचे उत्पादन 2007-08 साली 2.14 लाख टन होते व दर हेक्टरी उत्पादन 2703 किलो होते 2007-08 मध्ये नाचणीचे उत्पादन 3300 मे. टन झाले होते . या पिकाचे दर हेक्टरीउत्पादन 1114 किलो होते.

18) रासायनिक खतांचा वापर

2008-09 मध्ये 18934 मे. टन रासायनिक खतांचे वाटप जिल्ह्यामध्ये झाले.

19) पिक संरक्षणाचे उपाय

रोगाचा प्रादुर्भाव होऊ नये म्हणून पिक संरक्षण उपाय योजनेखाली जिल्हापरिषदेमार्फत किटक नाशकांचा खरीप हंगामात अल्प प्रमाणात वापर केला जातो. तथापी हापूस आंब्याचे रोगापासून संरक्षण व्हावे म्हणून आंब्याच्या झाडावर मोठ्या प्रमाणात फवारणी केली जाते

20) कृषि उत्पन्न बाजारपेठा व गोदामे

जिल्ह्यामध्ये कृषि उत्पन्न बाजार समितीची स्थापना दिनांक 01 जाने 2001 रोजी करण्यात आलेली असून कामकाजास सुरुवात झालेली आहे.

जिल्ह्यामध्ये 9 शासकीय गोदामे असून प्रत्येक तालुका मुख्यालयाच्या ठिकाणी धान्य साठवण्याची सुविधा उपलब्ध आहे.

21) जमीन सुधारणा

मृदसंधारण बांध घालणे, उतारावर समतल घालणे इत्यादी उपायाद्वारे जमिनीचा विकास करणे ही कामे जिल्ह्यातील जिल्हा अधिक्षक कृषि अधिकारी यांचे कार्यालयामार्फत केली जातात. जिल्ह्यात 3 उपविभागीय कृषि कार्यालये आहेत. या उपविभागीय कार्यालयाच्या अधिपत्याखाली येणाऱ्या तालुक्यातील जमिनीची सुधारणा करण्यात येते. ज्या जमिनी सुधारित केलेल्या आहेत त्यामध्ये प्रामुख्याने आंबा, काजू व भात लागवड करण्यात आलेली आहे. तसेच खारभुमी विकास मंडळामार्फत खार बंधान्याची कामे जिल्ह्यात घेण्यात येतात. समुद्राचे खारे पाणी बंधान्यानी अडवून भात शेतीच्या जमिनीला संरक्षण देण्यात येते. या यंत्रणेचे विभागीय कार्यालय जिल्हा मुख्यालयाच्या ठिकाणी आहे.

22) जलसिंचनाची साधने

2000-01 मध्ये सिंचनाच्या प्रकारानुसार सिंचन क्षेत्राची विभागणी पुढीलप्रमाणे होती. पृष्ठविभागीय सिंचनामुळे 7674 हेक्टर निव्वळ क्षेत्र भिजले होते, विहीरीमुळे 9202 हेक्टर निव्वळ क्षेत्र ओलिताखाली आले होते. एकूण ओलिताखालील 20157 हेक्टर स्थूल क्षेत्रापैकी मालवण तालुक्यामध्ये सर्वात जास्त म्हणजे 4750 हेक्टर क्षेत्र ओलिताखाली होते. इतर तालुक्यामध्ये ओलिताखाली क्षेत्र कणकवली 702, कुडाळ 3289, वेंगुर्ला 2426, देवगड 1821, वैभववाडी 680, सावंतवाडी 4258, दोडामार्ग 1231 व मालवण 4750 याप्रमाणे होते .

23) लघु पाटबंधारे

2001-02 मध्ये वापरात असलेल्या विहीरीवर बसविलेले विजेचे व डिझेल पंपसंचाची संख्या अनुक्रमे 12776 व 893 होती.

24) सिंचन क्षमता

2000- 01 यावर्षी एकूण स्थूल लागवडीखालील क्षेत्राच्या 13.59 टक्के क्षेत्र ओलिताखाली होते. 2000- 01 च्या कृषी विभागाच्या अहवालाप्रमाणे जिल्ह्यातील ओलिताखालील एकूण क्षेत्र 20157 हेक्टर असून कांही प्रमुख पिकाची ओलिताखाली असलेल्या क्षेत्राची एकूण ओलिताखालील क्षेत्राशी टक्केवारी तांदूळ 21.75, भुईमूग 17.42, फळे व भाजीपाला 11.78 याप्रमाणे आहे.

25) मोठे मध्यम व लघुपाटबंधारे प्रकल्प

जिल्ह्यामध्ये तळंबा व तिल्लारी हे मोठे पाटबंधारे प्रकल्प आहेत. प्रकल्प पूर्ण झाल्यावर तळंबा व तिलारी प्रकल्पाखाली अनुक्रमे 17000 हे. व 23654 हेक्टर क्षेत्र ओलिताखाली येईल, तिल्लारी प्रकल्प हा महाराष्ट्र गोवा या राज्याचा संयुक्त प्रकल्प आहे .कणकवली - घोणसरी येथे होणारा देवघर मध्यम पाटबंधारे प्रकल्प पूर्ण झाल्यावर 4512 हेक्टर क्षेत्र ओलिताखाली येईल . तसेच नरडवे (महमदवाडी) मध्यम पाटबंधारे प्रकल्पामुळे 8084 हे. क्षेत्र ओलिताखाली येईल. तसेच वैभववाडीमध्ये हेत या गांवी होणा-या अरुणा या मध्यम पाटबंधारे प्रकल्पामुळे 5310 हे. क्षेत्र व सावंतवाडी तालुक्यातील शिरशिंणे या गावी होणा-या प्रकल्पामुळे 3082 हे. क्षेत्र ओलिताखाली येईल तसेच सावंतवाडी तालुक्यामध्ये सरंबळे हा नविन प्रकल्प चालू वर्षी सुरु झालेला असून. त्यामुळे 6190 हे. क्षेत्र ओलिताखाली येईल.

26) पशुसंवर्धन , पशुवैद्यकीय सेवा व दुग्धोत्पादन

2003 च्या पशुगणनेनुसार जिल्ह्यातील पशुंची संख्या 362146 आहे. त्यापैकी गाई व बैल 199474 म्हणजेच पशुच्या 55.08 टक्के आहे, म्हशी व रेडयाची संख्या 26.06 टक्के तर मेंढया व शेळयाची संख्या 8.64 टक्के आहे.

1997 च्या पशुगणनेच्या तुलनेत 2003 मध्ये पशुच्या संख्येत 2.75 टक्यांनी घट झाली तर गाई व बैलांच्या संख्येत 12.62 टक्यांनी घट टक्यांनी घट झाली , रेडे व म्हशीच्या संख्येत 17.00 टक्यांनी घट झाली शेंळ्यांच्या संख्येमध्ये 13.91 टक्के घट झाली तर कोंबडयांच्या संख्येमध्ये 6.91 टक्यांनी घट झाली .

जिल्हयामध्ये सावंतवाडी व मालवण नगरपरिषदेच्या हद्दीमध्ये अधिकृत कत्तलखाने आहेत. 2008-09 मध्ये अधिकृत कत्तलखान्यात कापलेल्या जनावरांची संख्या 3208 होती. सावंतवाडी व मालवण तालुक्यामध्ये कापलेल्या जनावरांची संख्या अनुक्रमे 2634 व 574 होती .

जिल्हयामध्ये 1 पशुवैद्यकीय चिकित्सालय, 90 पशुवैद्यकीय दवाखाने, 4 पशुवैद्यकीय प्रथमोपचार केंद्रे होती.

शासकीय दूध योजना कणकवली येथे 20 हजार लिटर क्षमतेची दुग्धशाळा एकात्मिक विकास प्रकल्प अंतर्गत असून कोलगाव तालुका - सावंतवाडी येथे 5 हजार लिटर शितकरण केंद्र आहे .

27) मत्स्यव्यवसाय

सिंधुदुर्ग हा सागरी जिल्हा असल्याने गोडया पाण्यातील मत्स्य व्यवसायापेक्षा येथे सागरी मत्स्यव्यवसायाला जास्त वाव आहे जिल्हयाची सागरी किना-याची लांबी अंदाजे 121 कि.मी. आहे. जिल्हयातील वेंगुर्ला, मालवण देवगड या तालुक्यांना सागरी किनारा असून 2008-09 मध्ये 18675 मे. टन मस्त्योत्पादन झाले व त्यापासून 6204.05 लाख उत्पन्न मिळाले .

जिल्हयामध्ये गोडया पाण्यातील मच्छिमारीत वाढ झाली आहे. 2008-09 मध्ये 11.25 टन मासे गोडया पाण्यातून पकडण्यात आले व त्यापासून उत्पादकांना 2.03 लाख रुपये उत्पन्न मिळाले .

2008-09 मध्ये अवरुध्द पाण्यातील मस्त्यसंवर्धन योजनेखाली 6.80 लाख मस्त्यबीज साठविण्यात आले . तसेच मच्छिमारी युवकांना कर्जे व प्रशिक्षण दिलेले आहे.

28) वीज

2008-09 अखेर जिल्हयातील 743 गावांपैकी 736 गावांचे व पाचही नागरी विभागाचे विद्युतीकरण झालेले आहे . 7 गावे धरणग्रस्त आहेत. जिल्हयातील ग्रामीण व नागरी भागांचे विद्युतीकरणाचे प्रमाण हे अनुक्रमे 99.06 टक्के व 100 टक्के आहे .

2008-09 मध्ये जिल्हयातील एकूण विजेचा वापर 163618 हजार किलोवॅट तास होता त्यापैकी घरगुती वापरासाठी 60.34 टक्के व्यापारी कामासाठी 11.20 टक्के, औद्योगिक करीता 13.01 टक्के, शेतीसाठी 6.74 टक्के , सार्वजनिक दिवाबत्ती व इतर यासाठी 8.71 याप्रमाणे वीज वापर झाला . या जिल्हयामध्ये महाराष्ट्र राज्य विद्युत मंडळामार्फत वीज पुरवठा केला जातो . खाजगी कंपन्यामार्फत या जिल्हयात विज पुरवठा केला जात नाही . 2008-09 या वर्षामध्ये एकूण विद्युत जोडण्यांची (कनेक्शनाची) संख्या 2.32 लाख आहे .

29) खनिजे व उद्योग

जिल्हयातील दक्षिण पट्टीतील सागरी किना-यावर तसेच कुडाळ, कणकवली येथे खनिज साठयाचे प्रमाण भरपूर आहे . रत्नागिरी ,सिंधुदुर्ग प्रादेशिक नियोजन मंडळाने तयार केलेल्या (रिजनल प्लॅन ऑफ रत्नागिरी सिंधुदुर्ग रिसोर्स रिजन) या अहवालामध्ये जिल्हयातील उपलब्ध खनिज व त्याची उपलब्धता यांची माहिती दिलेली आहे .

जिल्हयामध्ये रेड्डी तालुका वेंगुर्ला येथे लोह खनिजाचा साठा मुबलक प्रमाणात आहे. राज्यातील कोणत्याही भागापेक्षा या परिसरातील जमिनीमध्ये लोखंडाचा अंश 60 टक्क्यापेक्षा जास्त आहे. रेड्डी येथील खाणीमधून अशुध्द स्वरूपात लोह खनिजाची निर्यात रुमालिया या देशात केली जाते. रेड्डी येथे अंदाजे 48 दशलक्ष टन उपयोगी पडण्याजोगे लोखंड मिळू शकेल असा अंदाज वरील अहवालात दिला आहे.

जिल्हयात आढळणारा आणखीन एक महत्वाचा पदार्थ म्हणजे इन्वेनाईट धातू हा किना-यावर पुष्कळ ठिकाणी सापडतो . तसेच कणकवली तालुक्यामध्ये क्रोमाईट धातूचे प्रमाण मुबलक आहे. समुद्र किना-यावर आढळणारे वाळू व सिलीकाचे साठे या जिल्हयात मोठया प्रमाणावर आढळतात. जिल्हयामध्ये इमारतींना उपयुक्त जांभ्या दगडाच्या खाणी भरपूर आहेत. जांभ्या दगडाच्या मुबलक उपलब्धतेमुळे इमारतीसाठी सर्रास जांभ्या दगडाचाच वापर केला जातो.

सावंतवाडी तालुक्यातील आंबोली येथे बॉक्साईटचा साठा मुबलक आहे. यातील अॅल्युमिनियमचे प्रमाण 40 ते 60 टक्यापर्यंत आहे . कणकवली तालुक्यामध्ये क्रोमाईट खनिज सापडते.

जिल्हयामध्ये मॅंगनिज खनिजाचे साठे फोंडा, सासोली, नेतर्डे, डिगणे याठिकाणी आढळतात. कणकवली तालुक्यामध्ये नाटळ ते भिरवंड परिसरातील व कुडाळ तालुक्यातील कडावल जवळ अभ्रकाचे साठे आहेत.

त्याप्रमाणे मालवण तालुक्यामध्ये कुंभारमाठ जवळ चिक्का मातीचे साठे आढळतात. विविध घटकांचा पिवळा गेरू किना-यावरील डोंगरात ब-याच ठिकाणी आढळतो . गेरू हा लोहमय वाळूचा दगड व पाटयाचा दगड यापासून तयार होतो व त्यापासून खनिज रंग द्रव्ये तयार करतात.

30) उद्योग व औद्योगिक वसाहती

जिल्ह्यामध्ये कुडाळ, कणकवली व माजगांव (सावंतवाडी) येथे औद्योगिक वसाहती आहेत. कुडाळ येथे महाराष्ट्र औद्योगिक विकास महामंडळाने 127 हेक्टर जमीन संपादित केलेली आहे. ही जमीन लघु तसेच मोठ्या उद्योग समुहाला उपलब्ध करून देण्यात आलेली आहे.

कुडाळ येथील औद्योगिक वसाहतीमध्ये डब्ल्यू.जी फोर्ज अॅन्ड अलाईड इंडस्ट्रिज सुंदर इंडस्ट्रिज, पावडर मॅटर राधा पॅपर मिल, कोकण गॅस इत्यादी कारखाने आहेत यापैकी सध्या बरेचसे कारखाने बंद आहेत गोपुरी तालुका कणकवली हया ग्रामीण उद्योग केंद्रात साबण, कागद व जनावरांची कातडी कर्मावणे, कोकम सरबत, काजू बॉड सरबत, आंबा पोळी, फणस पोळी तयार करण्याचे कुटीर उद्योग चालू आहेत.

जिल्ह्यामध्ये वेंगुर्ला, मालवण, कुडाळ, तालुक्यात काजूचे कारखाने आहेत. तेंथील काजूला राष्ट्रीय बाजारपेठेत चांगली मागणी आहे. लाकडाची खेळणी तयार करण्याचे कुटीर उद्योग सावंतवाडी भागात आहेत. वेंगुर्ला येथे नारळ इ पाडापासून केरसूप्या, काथ्याच्या वस्तू व इतर आकर्षक वस्तू तयार करण्याचे कुटीर उद्योग आहेत .

31) वाहतूक व दळणवळण

सिंधुदुर्ग जिल्ह्यात रस्ते व समुद्र मार्ग दळणवळणासाठी उपयोगात आणले जातात. पूर्वी विजयदुर्ग, देवगड, मालवण व वेंगुर्ला अशा बंदरातून बोट वाहतूक चालू होती व मुंबईत पणजी (गोवा) मार्गाने वोटीची प्रवासी वाहतूक चालू होती. सिंधुदुर्ग जिल्ह्यातील बंदर बोट घेत असे. परंतु सध्या ही बंदरे बोट वाहतुकीसाठी उपयोगात आणली जात नाहीत.

जिल्ह्यातील रस्त्याची देखभाल महाराष्ट्र शासन व जिल्हा परिषद यांच्या बांधकाम खात्यामार्फत केली जाते 2008-09 वर्षी जिल्ह्यात 4780 कि.मी. लांबीचे रस्ते होते. त्यापैकी महाराष्ट्र शासनाच्या सार्वजनिक बांधकाम खात्याच्या अखत्यारित 1126 कि.मी व जिल्हापरीषदेच्या अखत्यारित 3525 कि.मी. व नगरपालिकेच्या अखत्यारित 128 कि.मी. लांबीचे रस्ते होते जिल्ह्यातील रस्त्याचे पृष्ठभागांनुसार वर्गीकरण केले असता सिमेंट काँक्रीट 11.30 कि.मी., डांबरी 3720.86 कि.मी., खडीचे परंतु पक्के रस्ते 747.71 कि.मी. व इतर 299.79 कि.मी. आहेत.

जिल्ह्यातील प्रवासी वाहतूक महाराष्ट्र राज्य मार्ग परिवहन महामंडळामार्फत केली जाते. 2008-09 अखेरिस जिल्ह्यामध्ये 661 मार्गावर बसगाड्या धावत होत्या . बसवाहतुकीमुळे मिळालेले उत्पन्न 731173 हजार रुपये आहे. 2008-09 यावर्षी दर प्रवाशामागे मिळालेले सरासरी उत्पन्न 11.58 रुपये आहे.

2008-09 यावर्षी नोंदणी झालेल्या एकूण मोटार वाहनांची संख्या 81800 असून, त्यापैकी दुचाकी वाहने 59446, तीन चाकी वाहने रिक्षा 8039 , टॅक्सी 82 व राज्य परिवहन महामंडळाच्या बसेस 378, मोटारी व स्टेशन वॅगन्स 5850 , रुग्णवाहिका 65 मालवाहतूक वाहने 6442 व इतर वाहने 1498 आहेत.

32) टपाल व तारसेवा

जिल्ह्यामध्ये एकूण 368 डाक कार्यालये असून एक लाख लोकसंख्येमागे जिल्ह्यातील डाक घरांची संख्या 40 आहे . तसेच जिल्ह्यामध्ये 1411 पत्र पेट्या आहेत.

2008-09 मध्ये जिल्ह्यात 53906 दूरध्वनी संचधारक आहेत. ही संख्या 2007-08 मधील धारक संख्येपेक्षा 4339 ने जास्त आहे.

33) रोजगार व स्वयंरोजगार केंद्र

2008-09 मध्ये खाजगी व सार्वजनिक क्षेत्रामध्ये रोजगार पूर्विल्लेल्या उमेदवारांची संख्या 30 होती . रोजगार पूर्विल्लेल्या 30 उमेदवारांपैकी खाजगी व सार्वजनिक क्षेत्रात रोजगार पूर्विल्लेल्या उमेदवाराची टक्केवारी अनुक्रमे 40 व 60 होती.

2008-09 मध्ये निर्निराळ्या उद्योगामधील रोजगारातील कर्मचा-यांची संख्या 22919 आहे. खाजगी क्षेत्रातील एकूण 6554 कर्मचा-यांपैकी कृषीक्षेत्रात 6 निर्निराळ कामगार, सामाजिक सामुहीक व्यक्तीगत सेवा क्षेत्रात 97 (1.48 टक्के), वस्त्रनिर्माणक्षेत्रात 702 (10.71 टक्के), वित्त-पुरवठा, विमा, स्थावर मालमत्ता व व्यापारविषयक सेवा यामध्ये 3373 (51.46 टक्के) आणि कोरकोळ व्यापार हॉटेल व्यवसाय यामध्ये 806 (12.30 टक्के) कर्मचारी गुंतले आहेत. खाणकाम क्षेत्रात 1236 (18.86 टक्के) कर्मचारी गुंतले आहेत, उर्वरीत 5.19 टक्के कर्मचारी बांधकाम क्षेत्रात गुंतलेले आहेत.

सार्वजनीक क्षेत्रातील एकूण 16365 कर्मचायांपैकी सर्वाधिक म्हणजे 5773 (35.27 टक्के) कर्मचारी वित्त-पुरवठा, विमा, स्थावर मालमत्ता व व्यापारविषयक सेवा या क्षेत्रात गुंतलेले आहेत. घाऊक व कोरकोळ व्यापार, हॉटेल व्यवसाय

यामध्ये 4398 (26.87 टक्के), परिवहन, गोदाम आणि दळणवळण सेवेत 3975 (10.72 टक्के), विजनिर्मातीमध्ये 1332 (8.14 टक्के) व 638 (3.90 टक्के) कृषी व खाणकाम क्षेत्रात गुंतलेले आहेत.

34) आर्थिक गणना

2005 साली आर्थिक गणना घेण्यात आली आर्थिक गणनेत बिगरशेती व निवडक उद्योगाची माहिती गोळा करण्यात आली. जिल्ह्यामध्ये बिगरशेती उद्योगाची संख्या 40606 होती त्यापैकी 82.49 टक्के आस्थापना ग्रामीण भागात व केवळ 17.51 टक्के उद्योग नागरी भागात होत्या एकूण उद्योगांपैकी 34822 उद्योग खाजगी, 5211 सार्वजनिक तर केवळ 573 उद्योग सहकारी क्षेत्रात होते. एकूण उद्योगांच्या 4.63 टक्के उद्योगांचे मालक अनुसूचित जातीचे होते . एकूण आस्थापनापैकी 23.80 टक्के आस्थापना छप्पर विरहित जागेत कार्यान्वीत होत्या .तर केवळ 15.25 टक्के आस्थापनेमध्ये उत्पादनासाठी विजेचा वापर करण्यात येत होता.

बिगर आस्थापनामध्ये एकूण 84302 कामगार काम करीत होते. यापैकी 77.86 टक्के कामगार ग्रामीण भागात तर 22.14 टक्के कामगार नागरी भागात काम करीत होते. एकूण कामगारांपैकी वेतनावर काम करणारे कामगार 46931 (55.67) होते . जिल्ह्यातील प्रत्येक आस्थापनेत सरासरी दोन कामगार काम करीत होते. ग्रामीण व नागरी भागातील आस्थापनेकरीता हेच प्रमाण अनुक्रमे 2 व 3 होते.

प्रत्येक उद्योग गटात किती कामगार काम करीत होते याची गटवार माहिती तक्ता क्रमांक 9.6 मध्ये देण्यात आली आहे. एकूण 42829 आस्थापनापैकी किरकोळ व्यापार या उद्योग गटात सर्वाधिक म्हणजे 14803 (34.56 टक्के) आस्थापना होत्या कामगार संस्थेच्या दृष्टीकोणातून विचार केल्यास त्यामध्ये सर्वाधिक 22184 (25.09 टक्के) कामगार काम करीत होत. वस्तुनिर्माण सेवा या उद्योग गटाचा दुसरा क्रमांक लागतो . त्यामध्ये एकूण 7724 (18.03 टक्के) आस्थापना होत्या. या आस्थापनेमध्ये 15466 (17.50 टक्के) कामगार काम करीत होते. उर्वरित उद्योग गटातील एकूण 20302 (47.40 टक्के) आस्थापनेमध्ये 50739 (57.40 टक्के) कामगार गुंतलेले होते.

सहकारी क्षेत्रात असलेल्या एकूण 573 आस्थापनेपैकी 437 (76.27 टक्के) आस्थापना ग्रामीण भागात तर 136 (23.73 टक्के) आस्थापना शहरी भागात होत्या कृषी उद्योगातील सार्वजनिक क्षेत्रात असणा-या चारही आस्थापना ग्रामीण भागात आहेत . सिंधुदुर्ग जिल्ह्यात सर्व गट मिळून " एकत्र या गटातील" स्वकार्यरत उद्योगाची एकूण संख्या 28025 आहे. या पैकी ग्रामीण भागात 23702 (84.57) व नागरी भागात 4323 (15.43 टक्के) उद्योग आहेत .

स्वकार्यरत उद्योगातील व्यक्तीची संख्या 40201 असून त्यापैकी ग्रामीण भागात 32998 (82.08) व नागरी भागात 7203 (17.92) व्यक्ती आहेत.

35) सहकारी संस्था

जिल्ह्यात एकूण 1165 सहकारी संस्था असून त्यापैकी 228 कृषि पतसंस्था, 192 बिगर कृषि पतसंस्था व 697 इतर संस्था कार्यरत आहेत.

जिल्ह्यातील एकूण सहकारी संस्थापैकी 226 (19 टक्के) प्राथमिक कृषि सहकारी संस्था आणि 939 (81 टक्के) इतर प्रकारच्या संस्था आहेत.

जिल्ह्यात 325 उत्पादन संस्थापैकी 108 दुग्ध व्यवसाय करणा-या, 83 इतर औद्योगिक सहकारी संस्था, 36 मत्स्यव्यवसाय सहकारी संस्था, 98 इतर प्रकारच्या संस्था आहेत तर जिल्ह्यातील 371 सामाजिक संस्थापैकी 51 ग्राहक भांडार, 115 गृहनिर्माण संस्था, 54 कामगार कंत्राटदार सहकारी संस्था व 151 इतर संस्था कार्यरत आहेत .

जिल्हा मध्यवर्ती बँकेमार्फत 2007-08 मध्ये 31083 लाख रुपयांची अल्प मुदतीची व 3462 लाख रुपयांची मध्यम मुदतीची कर्जे दिली व 2456 लाख रुपयांची दीर्घ मुदतीची कर्जे होती. 2007-08 अखेर 1699 लाख रुपये अल्प मुदतीची व 5370 लाख रुपये मध्यम मुदतीची व 59 लाख रु. दीर्घ मुदतीच्या कर्जांची थकबाकी आहे .

36) बँका

2008-09 जिल्ह्यामध्ये बँकेची कार्यालये असलेली गावे व शहरे यांची संख्या 91 होती.

2008-09 मध्ये वर्गीकृत बँकांच्या ठेवी 151877 लाख रु. आहेत.

किंमती

2001 हे वर्ष पायाभूत धरून मुंबई केंद्रातील कामगारकरीता सरासरी सर्वसाधारण ग्राहक किंमत निर्देशांक 2008-09 वर्षाकरीता 148 होता.

37) घाऊक व किरकोळ किंमती

जिल्ह्यामध्ये नियंत्रित बाजार पेठ नसल्याने तेथील शेतीमाल नियंत्रित बाजारपेठेत विकला जात नाही. अनियंत्रित बाजारात विकल्या जाणा-या शेतमालाचे प्रमाण अत्यंत अल्प आहे. जिल्ह्यामध्ये व्यापारी दुस-या जिल्ह्यातून घाऊक पध्दतीने अन्नधान्याची आयात करतात. जिल्ह्यातील नियंत्रित बाजार पेठेतून घाऊक बाजार भावाचे संकलन या कार्यालयामार्फत केले जाते काही महत्वाच्या अन्नधान्याच्या पिकांच्या घाऊक सरासरी किंमती पुढे दिल्याप्रमाणे होत्या. उत्तम तांदूळ 3500 रु. प्रती क्विंटल, संकरित ज्वारी 1800 रु. प्रती क्विंटल

2008 मधील कु डाळ येथील काही महत्वाच्या सरासरी किरकोळ किंमती प्रती किलो मध्यम गहू 20.80 प्रति किलो, ज्वारी संकरित 19.82 किलो, चणाडाळ 42.39 प्रति किलो, मूग डाळ 47.26 रुपये प्रति किलो, तूरडाळ 46.31 रुपये प्रति किलो खुल्या बाजारात मिळणारी साखर 16.72 रुपये प्रति किलो, भूईमूग तेल 72.64 रुपये प्रती किलो, वनस्पती तूप 80.53 प्रती किलो, चहा 187.08 रुपये प्रती किलो याप्रमाणे होत्या. धुण्याचा साबण 21.46 रुपये प्रतीबार, प्रसाधनाचा साबण 16.50 रु.प्रती वडी होता.

38) शैक्षणिक सुविधा शाळा व महाविद्यालये

2007-08 यावर्षी या जिल्ह्यामध्ये वरिष्ठ प्राथमिक शाळा 1513 उच्च माध्यमिक शाळा 39 व माध्यमिक शाळा 170 होत्या. याशिवाय 19 महाविद्यालये होती.एक लाख लोकसंख्येमागे प्राथमिक, उच्च माध्यमिक आणि माध्यमिक शाळांचे प्रमाण अनुक्रमे 163 व 22 होते.

जिल्ह्यात 2007-08 या वर्षी एकूण इयतानिहाय विद्यार्थ्यांची संख्या एकूण 167329 होती त्यांपैकी पहिली ते सातवी पर्यंतचे 65.03 टक्के आठवी ते दहावी पर्यंतचे 25.54 टक्के आकरावी व बारावीचे 9.43 टक्के विद्यार्थी शिक्षण घेत होते.

39) आरोग्य सेवा

जिल्ह्यामध्ये राज्य सरकार, जिल्हा परिषदा, नगरपरिषदा यांच्यामार्फत आरोग्य सेवा पुरविल्या जात आहेत राज्य सरकार, जिल्हा परिषद व नगरपरिषद यांच्या मार्फत 2008 अखेर 11 रुग्णालये, 12 दवाखाने, 5 प्रसूति गृहे आणि 38 प्राथमिक आरोग्य केंद्रे चालविली जात आहेत. यामध्ये 122 डॉक्टर व वैद्य तसेच 469 परिचारिका याप्रमाणे अधिकारी/कर्मचारी काम करतात. जिल्ह्यामध्ये नगरपरिषदेच्या अखत्यारित भाग वगळता उर्वरित भागामध्ये जिल्हापरिषदमार्फत आरोग्य सेवा पुरविल्या जातात. याशिवाय जिल्ह्यात खाजगी डॉक्टर व संस्थेमध्ये आरोग्य सेवा पुरविल्या जातात.

2004 या वर्षात जिल्ह्यामध्ये 12950 जन्माची नोंद झाली. सन 2003 पेक्षा ही संख्या 869 ने कमी आहे. 2004 मध्ये जिल्ह्यातील एकूण 6784 लोक मृत्यू पावले तर 2002 मध्ये मृत्यू पावलेल्यांची संख्या 7742 होती जिल्ह्यामध्ये दर हजारी जन्म -मृत्यूचे प्रमाण अनुक्रमे 14 व 10 आहे.

2008-09 यावर्षी नसबन्धीच्या 3190 शस्त्रक्रिया झाल्या. त्यातील 58 पुरुषांच्या व 3132 स्त्रियांच्या होत्या. तसेच 5748 स्त्रियांना लूप बसविण्यात आली.

40) वार्षिक योजना

जिल्हा योजनेअंतर्गत विविध विकास कार्यक्रम

जिल्ह्यात 2008-09 साली राबविण्यात आलेल्या विविध विकास योजनांवर 4821.61 लाख खर्च करण्यात आलेला आहे.

नियमित जिल्हा वार्षिक योजनातर्गत एकूण 4014.43 लक्ष खर्च झालेला असून झालेल्या खर्चापैकी सर्वात अधिक खर्च रु.1382.48 लक्ष वाहतुक व दळणवळणावर झालेला आहे. याशिवाय प्रामुख्याने उद्योग व खाणकाम(31.00 लक्ष) सामाजिक व सामुहिक सेवा (1083.48 लक्ष) व कृषि व संलग्न सेवा (320.31 लक्ष) खर्च झालेला आहे. याशिवाय इतर विकास शिर्षावरही तरतुदीप्रमाणे खर्च झालेला आहे.

2008-09 वर्षामध्ये मागासवर्गियांसाठी असणा-या विशेष घटक योजनेखाली 389.00 लाख खर्च करण्यात आलेला आहे . यामध्ये मागासवर्गियांच्या कल्याणाच्या योजना व ग्रामीण विकासाच्या योजना यांना प्राधान्य देण्यात आलेले आहे.

20 कलमी कार्यक्रम:-

2008-09 मध्ये 20 कलमी कार्यक्रमांतर्गत स्वर्णजयंती ग्राम स्वरोजगार योजनेतर्गत 2418 कुटूंबांना लाभ देण्यात आलेला आहे. 24 खेड्यांना पिण्याचे स्वच्छ पाणी पुरविण्यात आलेले आहे. तसेच इंदिरा आवास योजनांतर्गत 1194 लाभार्थींना घर बांधणीसाठी अर्थसहाय्य देण्यात आलेले आहे. तसेच 566 पंप संचाचे विद्युतीकरण करण्यात आलेले असून 300 बायोगॅस संयंत्रे बसविण्यात आलेली आहेत.

एकात्मिक बाल विकास योजना

या जिल्ह्यात एकात्मिक बाल विकास योजनेची अंमलबजावणी सुरु आहे. सन 2008-09 अखेर जिल्ह्यात एकूण 1123 अंगणवाड्या कार्यरत आहे.

या योजनेतर्गत अंगणवाड्या उघडणे, माता संगोपन, सकस आहार, लहान मुलांना रोगप्रतिबंधक लस टोचणे, आरोग्य सेवा सुविधा उपलब्ध करून देणे, शालाबाहय शिक्षण व पूर्व शालेय शिक्षण देणे इत्यादी योजना राबविल्या जातात.

एकात्मिक ग्रामीण विकास योजना

केंद्रपुरस्कृत एकात्मिक ग्रामीण विकास कार्यक्रमातर्गत विविध स्वरूपाच्या योजना जिल्हा ग्रामीण विकास योजनेमार्फत (D.R.D.A.) राबविल्या जात आहेत. 2008-09 या वर्षात स्वर्णजयंती ग्राम स्वरोजगार योजनेतर्गत 2418 नविन दारिद्र्यरेषेखालील कुटूंबांनी लाभ घेतलेला आहे. संपूर्ण ग्रामीण रोजगार योजनेतर्गत-3.25 लाख मनुष्यदिन रोजगार निर्मिती करण्यात आलेली आहे. केंद्रशासन पुरस्कृत कोकम लागवडीचा विशेष प्रकल्प जिल्ह्यात राबविण्यात येत आहे.

41) संकीर्ण

नगरपरिषदा व जिल्हापरिषदा

जिल्ह्यात एकूण तीन नगरपरिषदा व एक नगरपंचायत आहे. 2008-09 मध्ये नगरपरिषदांचे एकूण उत्पन्न 2353 लाख रुपये होते. तर एकूण खर्च 1810 लाख रुपये होता. तसेच नगरपंचायतीचे उत्पन्न 207 लाख सुरवातीची शिल्लक मिळून व खर्च 146 लाख इतका आहे. तसेच जिल्हापरिषदेचे उत्पन्न 45697 लाख सुरवातीची शिल्लक मिळून व खर्च 41640 लाख इतका आहे.

42) जिल्हा महसूल

2008-09 मध्ये जिल्ह्यामधून 430 लाख रुपये जमिन महसूलाची वसुली झाली. सर्वात जास्त जमिन महसूल कुडाळ तालुक्यामध्ये जमा झाला. त्यानंतर सावंतवाडी, कणकवली तालुक्याचा क्रम लागतो.

43) पोलिस यंत्रणा गुन्हे

2008-09 या वर्षी जिल्ह्यामध्ये 13 पोलिस स्थानके, 23 पोलिस आऊट पोस्ट, 3 सब पोस्ट व 21 लॉकअप्स कार्यान्वीत आहेत. जिल्हा पोलिस येत्रणेतील कर्मचा-याची संख्या 1125 आहे.

44) अग्निशामन केंद्रे

जिल्ह्यात सावंतवाडी, मालवण व वेंगुर्ला नगरपरिषदांची अग्निशामक केंद्रे आहेत या तिन्ही केंद्रातील अग्निशामकाचा वापर जिल्ह्यासाठी केला जातो.

45) करमणूकीची साधने

2008-09 साली जिल्ह्यामध्ये मालवण, सावंतवाडी तालुक्यामध्ये एक याप्रमाणे 2 कायमस्वरूपी चित्रपटगृहे आहेत देवगडमध्ये एक फिरते चित्रपटगृह, कणकवलीत 1, सावंतवाडी तालुक्यात 2 मिळून 3 व्हिडीओ केंद्रे व 16974 केबलग्राहक आहेत. 2008-09 या वर्षात करमणूक कराद्वारे 4444 हजार रुपये जमा झाले .

46) कोकण रेल्वे

कोकण रेल्वे या महत्वाकांक्षी रेल्वे प्रकल्पाला जुलै 1991 पासून प्रारंभ झाला . रोहा ते मंगलोर असा एकूण 763 कि.मी. लांबीचा मार्ग असून त्यापैकी सिंधुदुर्ग जिल्ह्यात 103 कि.मी. मार्ग आहे. हया रेल्वे प्रकल्पासाठी सिंधुदुर्ग जिल्ह्यातील 800 हेक्टर जमिन संपादित करण्यात आलेली होती. या रेल्वे मार्गावर सिंधुदुर्ग जिल्ह्यात 20 मोठे पुल व 210 लहान पुल आहेत. तसेच वैभववाडी येथे एक खारेपाटण येथे एक असे दोन बोगदे आले आहेत.

या मार्गावर 23 रोड ओव्हर ब्रीज असून 28 रोड अन्डर ब्रीज आहेत. तसेच 11 रेल्वे लेवल क्रॉसींग आहेत. कोकण रेल्वे अंतर्गत सिंधुदुर्ग जिल्ह्यात एकूण सहा रेल्वे स्थानके बांधण्यात आली आहेत. त्यांची नावे खालील प्रमाणे आहेत. 1. सावंतवाडी रोड, 2. कुडाळ, 3. सिंधुदुर्ग, 4. कणकवली, 5. नांदगाव रोड व 6. वैभववाडी रोड. या मार्गावरून दिनांक 20-01-1997 पासून रेल्वे धावू लागली आहे.

सिंधुदुर्ग जिल्हयात रेल्वेचे काम पूर्ण झाल्याने माल वाहतूकीच्या दृष्टीने सोईचे झालेले आहे. कोकणातील हापूस आंबा, फणस, मासे, काजू यासारखा माल मुंबईला नेणे सोईचे झालेले आहे. तसेच सिंधुदुर्ग ते मुंबई या मार्गावरील प्रवासही कमी वेळेचा झाला आहे.

47) पर्यटन

शासनाने सिंधुदुर्ग जिल्हा हा पर्यटन जिल्हा म्हणून घोषित केलेला आहे. इथली संस्कृती, निसर्ग, पर्यावरण यांची वैशिष्ट्ये आणि आपलेपणा जपण्यासाठी या साधनसंपत्तीचाच वापर करून या भागाचा विकास साधण्याचा एकमेव मार्ग म्हणजे पर्यटन क्षेत्राचा विकास याच दृष्टीने 30 एप्रिल 1997 रोजीचा जिल्हयाला पर्यटन जिल्हयाचा दर्जा दिला. सिंधुदुर्ग जिल्हयात पर्यटकांना आकर्षित करू शकतील अशी अनेक रम्य ठिकाणे आहेत. मालवण येथील समुद्रातील शिवाजी महाराजांनी बांधलेला प्रसिद्ध सिंधुदुर्ग किल्ला पर्यटकांचे मोठे आकर्षण आहे. या किल्ल्यावरून जिल्हयाला सिंधुदुर्ग हे सार्थ नाव देण्यात आलेले आहे. याशिवाय विजयदुर्ग सारखा सागर किनारी बांधलेला किल्ला पर्यटकांचे लक्ष वेधून घेतो. सावंतवाडी तालुक्यात सहयाद्रीच्या पर्वत रांगेत समुद्र सपाटीपासून 2368 फूट उंचीवर आंबोली हे थंड हवेचे ठिकाण आहे. आंबोली येथे पर्यटन विकास महामंडळाने सर्वसामान्यांना परवडतील अशी निवासस्थाने बांधली आहेत. मुंबई गोवा या राष्ट्रीय महामार्गावर सावंतवाडी येथे नरेंद्र डोंगराचा वनोद्योग म्हणून विकास करण्यात येत आहे. मालवण व वेगुर्ला तालुक्यातील पर्यटकांना आकर्षित करणारा सुंदर समुद्र किनारा या जिल्हयात आहे. आरवली, शिरोडा, उभादांडा (सागरेश्वर) निवती, कोचरा, तारकली, देवबांग, मालवणचा धामापूर तलाव फोंडाघाट येथील उगवाई मंदिर आदि निसर्गरम्य ठिकाणे पर्यटन विकासाला पोषक आहेत. कृषी पर्यटन, पर्यावरणानुकूल पर्यटन अशा नवनवीन संकल्पना निर्माण झाल्या आहेत. पर्यटन- फलोत्पादन- मत्स्यव्यवसाय ही त्रिसुत्री जिल्हयाच्या विकासात महत्वाची भूमिका, स्थानिककांचा सहभाग, स्थानिक साधन सामग्रीवर भर देणारे पर्यावरण रक्षक प्रक्रिया उद्योग यातून जिल्हयाचा विकास होणे शक्य आहे.

श्री क्षेत्र कुणकेश्वर हे देवगड तालुक्यातील मंदिर सागर सानिध्यात असल्याने याचा परिसर नितांत सुंदर आहे. इ.स. 1100 च्या दरम्याने यादवानी हे मंदिर बांधले असावे असे इतिहासकाराचे मत आहे. या मंदिरावर दक्षिणात्य स्थापत्य शास्त्राचा प्रभाव आहे. याशिवाय सावंतवाडी तालुक्यातील दाणोली येथील साटम महाराजांचे समाधी मंदिर कुडाळ तालुक्यातील माणगाव येथील दत्त मंदिर व श्रीवासुदेवानंद सरस्वती टेंबेस्वामीचे भक्तीस्थान, पिंगुळी येथील राउळ महाराजांचा मठ, कणकवली येथील भालचंद्र महाराजांचा मठ, सावंतवाडी तालुक्यातील तळवणे येथील भारती महाराजांचा मठ, सोनुली, आंगणेवाडी, हिरण्यकेशी, वेतोरे ही जिल्हयातील इतर जागृत देवस्थाने असून या ठिकाणी यात्रा भरतात. मालवण तालुक्यातील भराडी देवीची आंगणेवाडी जत्रा प्रसिद्ध असून यावेळी राज्यभरातून गोठ्या प्रमाणात भक्तगण देवीच्या दर्शनासाठी येतात. शिवडाव, रामगड सोनगड, संतोषगड आदिंचा समावेश होतो. दुर्गप्रेमी पर्यटकांना दुर्गभ्रमणे करण्याची मुबलक व आव्हान देणारी संधी उपलब्ध आहे.

सावंतवाडी हे महाराष्ट्रातील एक नावाजलेले हस्तकला उद्योगाचे केंद्र आहे. या परिसरात तयार होणारी खेळणी, लाखेच्या वस्तू संपूर्ण देशात व परदेशात प्रसिद्ध आहेत. लाकडी रंगीत खेळणी, रंगीत फळे, लाख केलेल्या वस्तू आदि उद्योगासाठी सावंतवाडी प्रसिद्ध आहे.

वरील सर्व विवेचन पाहता असे म्हणता येईल की, फलोद्यान, मच्छिमारी, वन व खनिज हे व्यवसाय सध्या जिल्हयात चालू असताना त्यावर आधारित प्रक्रिया करणा-या उद्योगधंद्याचा विकास केला तर पर्यटन व्यवसायाला बराच वाव असून त्यामुळे जिल्हयाच्या अर्थ व्यवस्थेत अग्रस्थान मिळू शकेल व त्यादृष्टीने शासनाचे प्रयत्न चालू आहेत. शासनाने अलिकडे पर्यटन विकासासाठी खास पॅकेज जाहिर केलेले असून जिल्हयातील मुलभूत सुविधांच्या रकमाना मंजूरी दिलेली आहे. यामुळे पर्यटनासाठी आवश्यक असलेल्या सोई सुविधा उपलब्ध होऊ शकतील व नजिकच्या काळात सिंधुदुर्ग जिल्हा पर्यटकांच्या दृष्टीने देशात/परदेशात प्रमुख आकर्षण ठरेल असे म्हणणे वावगे ठरणार नाही.

48) आदिवासी सामाजिक व आर्थिक सांख्यिकी


आदिवासी उपयोजना क्षेत्रातील गावे व लोकसंख्या याची सिंधुदुर्ग जिल्हयाची माहिती भाग - 3 मध्ये समाविष्ट करण्यात आली आहे.




सिंधुदुर्ग नगरीची वैशिष्टे




सिंधुदुर्ग किल्ला, ता. मालवण



कुणकेश्वर मंदीर , ता. देवगड



रामेश्वर देवालय, ता. मालवण




प्रसिध्द दत्तमंदिर, माणगाव, ता. कुडाळ



नाणणे बारमाही धबधबा, ता.वैभववाडी



भोगवे समुद्रकीनारा, ता. वेंगुर्ला



लाकडो खळण्यांचा कारखाना,ता.सावंतवाडो



आंबोली धबधबा, ता .सावंतवाडी

दृष्टिक्षेपात जिल्हा - सिंधुदुर्ग

अ.क्र.	बाब	परिमाण	जिल्हा - सिंधुदुर्ग	महाराष्ट्र
1	2	3	4	5
एक	प्राकृतिक रचना			
1	भौगोलिक स्थान			
	1.1 उत्तर अक्षांश	अंश	15.37 -16.40	16.4-22.1
	1.2 पूर्व रेखांश	अंश	73.19-74.18	72.6-80.9
	1.3 क्षेत्रफळ	000'चौ.कि.मी.	5	308
2	प्रशासकीय रचना			
	2.1 तालुके	संख्या	8	358
	2.2 शहरे	संख्या	5	378 #
	2.3 एकूण गावे	संख्या	743	43711
	2.4 पैकी निर्जन गावे	संख्या	0	2616
दोन	स्थानिक स्वराज्य संस्था			
1	महानगरपालिका	संख्या	-	22
2	नगरपरिषदा	संख्या	4 *	225
3	कटकमंडळे	संख्या	-	7
4	पंचायत समित्या	संख्या	8	351
5	ग्रामपंचायती	संख्या	430	27920
तीन	लोकसंख्या (2001)			
1	ग्रामीण	हजार	787	55778
2	नागरी	हजार	82	41101
3	एकूण	हजार	869	96879
4	पुरुष	हजार	418	50401
5	स्त्रिया	हजार	451	46478
6	स्त्रिया प्रति हजार पुरुष	संख्या	1079	922
7	अनुसूचित जातींची लोकसंख्या	हजार	39	9882
	7.1 एकूण लोकसंख्येशी प्रमाण	टक्के	4.4	10.2
8	अनुसूचित जमातींची लोकसंख्या	हजार	5	8577
	8.1 एकूण लोकसंख्येशी प्रमाण	टक्के	0.6	8.9
9	घनता (लोकसंख्या प्रति चौ.कि.मी.)	संख्या	167	315
10	साक्षरतेचे प्रमाण			
	10.1 ग्रामीण	टक्के	79.3	70.4
	10.2 नागरी	टक्के	89.7	85.5
	10.3 एकूण	टक्के	80.3	76.9
	10.4 पुरुष	टक्के	90.3	86.0
	10.5 स्त्रिया	टक्के	71.2	67.0
	10.6 साक्षरतेमध्ये जिल्हयाचा राज्यात क्रमांक	क्रम संख्या	-	दुसरा
11	दौरिद्रय रेषेखालील ग्रामीण कुटुंबे (2002)	लाख	0.71	45.03

#गणना शहरांसह * नगरपंचायत सह

DO GAD

दृष्टिक्षेपात जिल्हा - सिंधुदुर्ग

अ.क्र.	बाब	परिमाण	जिल्हा - सिंधुदुर्ग	महाराष्ट्र
1	2	3	4	5
चार	जिल्हा उत्पन्न अंदाज			
1	चालू किंमतीनुसार (1999-00)			
	1.1 एकूण उत्पन्न (स्थूल)(2007-08)	कोटी रु.	4091	590995
	1.2 दरडोई उत्पन्न (स्थूल)(2007-08)	रुपये	43990	55068
	1.3 एकूण उत्पन्न (निव्वळ)(2007-08)	कोटी रु.	3603	504951
	1.4 दरडोई उत्पन्न (निव्वळ)(2007-08)	रुपये	38744	47051
2	स्थिर किंमतीनुसार (1999-00)			
	2.1 एकूण उत्पन्न (स्थूल)(2007-08)	कोटी रु.	3095	416248
	2.2 दरडोई उत्पन्न (स्थूल)(2007-08)	रुपये	33286	38725
	2.3 एकूण उत्पन्न (निव्वळ)(2007-08)	कोटी रु.	2760	357402
	2.4 दरडोई उत्पन्न (निव्वळ)(2007-08)	रुपये	29680	33302
पाच	कृषि		2000-01	2006-07
1	भौगोलिक क्षेत्र	हजार हेक्टर	504	30758
2	जंगलव्याप्त क्षेत्र	हजार हेक्टर	39	5212
3	जंगलव्याप्त क्षेत्राचे भौगोलिक क्षेत्राशी प्रमाण	टक्के	7.7	16.94
4	शेतीला उपलब्ध नसलेली जमीन			
	4.1 बिगर- शेती वापराखालील	हजार हेक्टर	21	1412
	4.2 पडीत आणि लागवडीलायक नसलेली	हजार हेक्टर	122	1720
	4.3 एकूण (4.1 + 4.2)	हजार हेक्टर	143	3132
5	पडीत जमिनीव्यतिरिक्त लागवड न केलेली इतर जमीन			
	5.1 कायम गुरेचरण व इतर	हजार हेक्टर	65	1252
	5.2 झाडे-झुडपांखालील	हजार हेक्टर	35	249
	5.3 लागवडीलायक परंतु पडीत	हजार हेक्टर	1	915
6	पडीत जमीन			
	6.1 चालू पड	हजार हेक्टर	19	1323
	6.2 इतर पड	हजार हेक्टर	57	1196
7	पिकाखालील क्षेत्र			
	7.1 पिकाखालील निव्वळ क्षेत्र	हजार हेक्टर	144	17478
	7.2 दुसोटा क्षेत्र	हजार हेक्टर	4	5009
	7.3 एकूण पिकाखालील क्षेत्र	हजार हेक्टर	148	22487
8	ओलित खालील क्षेत्र(2000-01)			
	8.1 निव्वळ ओलित क्षेत्र	हजार हेक्टर	17	3246
	8.2 एकूण ओलित क्षेत्र	हजार हेक्टर	20	3958
9	महत्वाच्या पिकाखालील क्षेत्र(2001-02)			
	9.1 तृणधान्ये	हजार हेक्टर	81	9149
	9.2 कडधान्ये	हजार हेक्टर	6	4057
	9.3 तेलबिया	हजार हेक्टर	13	3824
	9.4 ऊस	हजार हेक्टर	-	उ.ना.
	9.5 कापूस	हजार हेक्टर	-	3195

दृष्टिक्षेपात जिल्हा - सिंधुदुर्ग

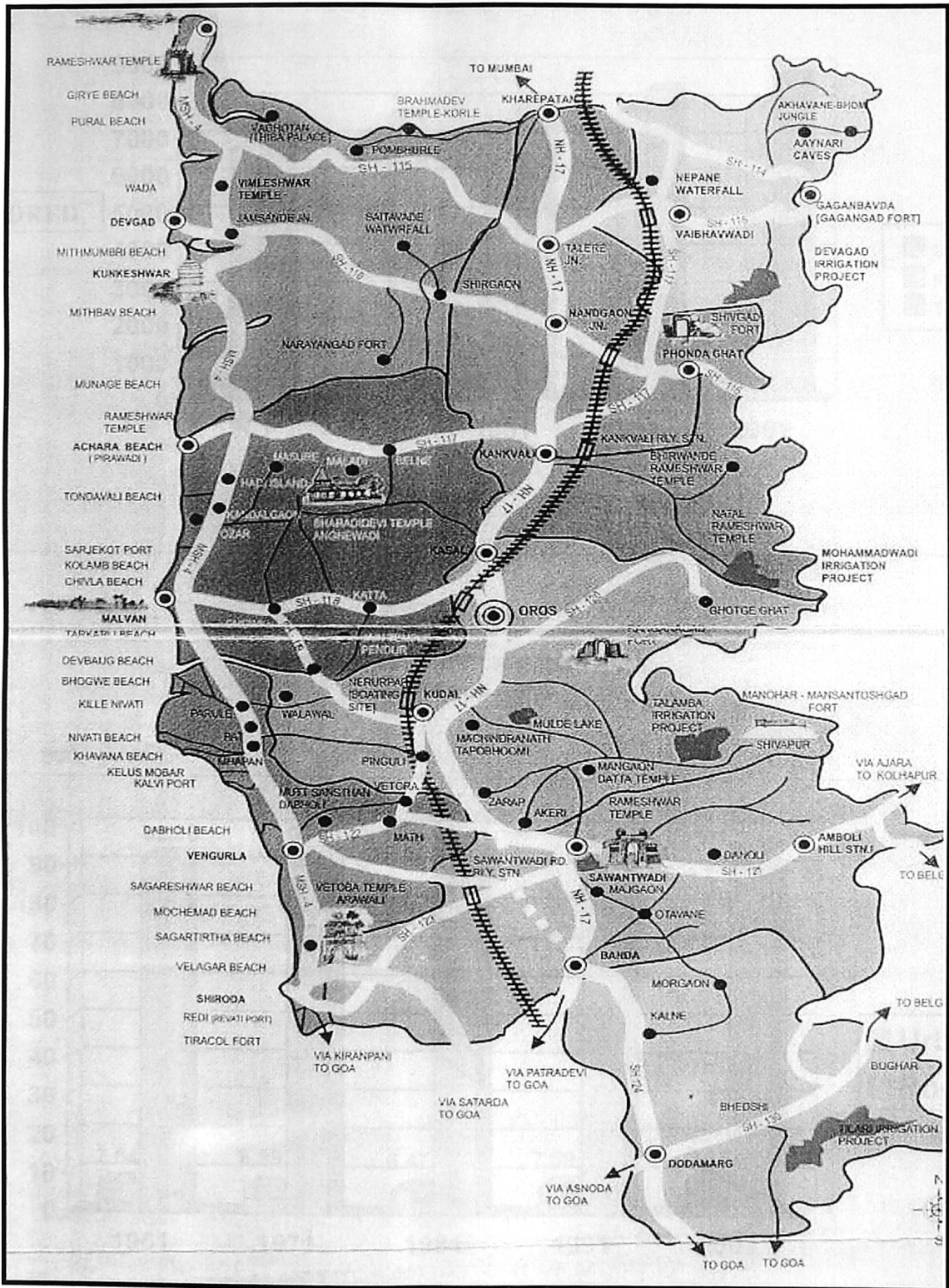
अ.क्र.	बाब	परिमाण	जिल्हा - सिंधुदुर्ग	महाराष्ट्र
1	2	3	4	5
10	पर्जन्य (सरासरी)	मि.मी.	3174	उ.ना.
11	जमीन वहिती धारण संख्या		2000-01	1995-96
	11.1 क्षेत्र 2 हेक्टरपेक्षा कमी	हजार	214	6693
	11.2 क्षेत्र 2 ते 10 हेक्टर	हजार	49	11308
	11.3 क्षेत्र 10 हेक्टरपेक्षा जास्त	हजार	4	1879
सहा	जलसिंचन पूर्ण झालेले पाटबंधारे प्रकल्प व त्यांखालील लाभक्षेत्र		30-6-2009	30-6-2008
1	मोठे पाटबंधारे प्रकल्प	संख्या	2	77
	1.1 लाभक्षेत्र(निर्मित सिंचन क्षमता	हजार हेक्टर	50	2518
2	मध्यम पाटबंधारे प्रकल्प	संख्या	6	244
	2.1 लाभक्षेत्र	हजार हेक्टर	40	782
3	लघु पाटबंधारे प्रकल्प (राज्यक्षेत्र)	संख्या	1	2930
	3.1 लाभक्षेत्र	हजार हेक्टर	0.2	1186
4	सिंचन विहिरीखाली भिजणारे क्षेत्र	हजार हेक्टर	9	868
सात	पशुसंवर्धन (पशुगणना -2003) (संख्या)			
1	एकूण पशुधन	हजार	362	37058
2	गो जालीय	हजार	199	16738
3	महिषवर्गीय	हजार	94	6084
4	मेंढया व शेळ्या	हजार	31	13624
5	कोंबडया व बदके	हजार	800	34596
आठ	सहकार क्षेत्र			2007-08
1	सहकारी संस्था (2008-09)	संख्या	1165	205753
2	प्राथमिक कृषि सहकारी पतसंस्था (2007-08)	संख्या	226	21248
	2.1 सभासद संख्या	हजार	149	12438
	2.2 दिलेली कर्जे	लाख रु.	3148	582825
	2.2 येणे कर्जे	लाख रु.	2509	819490
3	सहकारी दुग्धसंस्था (2008-09)	संख्या	108	30075
नऊ	वीज		2008-09	2007-08
1	विद्युतीकरण झालेली गावे	संख्या	736	36312
2	वीज पुरवठा केलेले कृषी पंप संच	हजार	16	2895
3	विजेचा वापर		2008-09	2007-08
	3.1 घरगुती	दशलक्ष कि.वॅ.तास	99	15553
	3.2 वाणिज्यिक	दशलक्ष कि.वॅ.तास	18	6661
	3.3 औद्योगिक	दशलक्ष कि.वॅ.तास	21	30323
	3.4 कृषि	दशलक्ष कि.वॅ.तास	11	12676
	3.5 इतर	दशलक्ष कि.वॅ.तास	14	4625
	3.6 एकूण (3.1 ते 3.5)	दशलक्ष कि.वॅ.तास	163	69838

दृष्टिक्षेपात जिल्हा - सिंधुदुर्ग

अ.क्र.	बाब	परिमाण	जिल्हा - सिंधुदुर्ग	महाराष्ट्र
1	2	3	4	5
दहा	परिवहन व दळणवळण		2009 अखेर	2008 अखेर
1	रेल्वे मार्गाची एकूण लांबी	कि.मी.	103	5917
2	रस्त्यांनी जोडलेली गावे			
	2.1 बारमाही	संख्या	476	38483
	2.2 हंगामी	संख्या	267	1397
3	रस्त्यांची लांबी (पृष्ठांकित)		2009 अखेर	2008 अखेर
	3.1 राष्ट्रीय महामार्ग	कि.मी.	108	4367
	3.2 राज्य महामार्ग	कि.मी.	701	33800
	3.3 प्रमुख जिल्हामार्ग	कि.मी.	916	49393
	3.4 इतर जिल्हामार्ग	कि.मी.	588	45886
	3.5 ग्रामीण रस्ते	कि.मी.	2467	102149
	3.6 एकूण (3.1 ते 3.5)	कि.मी.	4780	235595
अकरा	नोंदणीकृत कारखाने व रोजगार			
1	नोंदणीकृत कारखाने	संख्या	149	36863
2	नोंदणीकृत चालू कारखाने (त्यांतील कामगार)	संख्या	125	30831
		संख्या	2524	1376000
3	साखर कारखाने (साखरेचे उत्पादन)	संख्या	-	201
		हजार मे. टन	-	90976
4	सहकारी सूत गिरण्या	संख्या	-	122
बारा	कर्मचारी गणना (1 जुलै 2007 रोजी भरलेली पदे)			
1	शासकीय	हजार	6	581
2	जिल्हा परिषदा	हजार	9	457
3	नगर परिषदा	हजार	0.3	52
4	महानगरपालिका	हजार	-	112
तेरा	शिक्षण क्षेत्र(2007-08 अंदाजित)			
1	प्राथमिक शिक्षण			
	1.1 एकूण शाळा	संख्या	1513	72053
	1.2 विद्यार्थी	हजार	87	11392
	1.3 शिक्षक	हजार	5	342
	1.4 प्रति शिक्षक विद्यार्थी	संख्या	18	33
2	माध्यमिक/उच्च माध्यामिक शिक्षण			
	2.1 एकूण शाळा	संख्या	209	20339
	2.2 विद्यार्थी	हजार	77	11484
	2.3 शिक्षक	हजार	3	302
	2.4 प्रति शिक्षक विद्यार्थी	संख्या	27	38
3	उच्च शिक्षण		2008-09	2007-08
	3.1 संस्था	संख्या	19	2618
	3.2 एकूण विद्यार्थी	हजार	8	1382

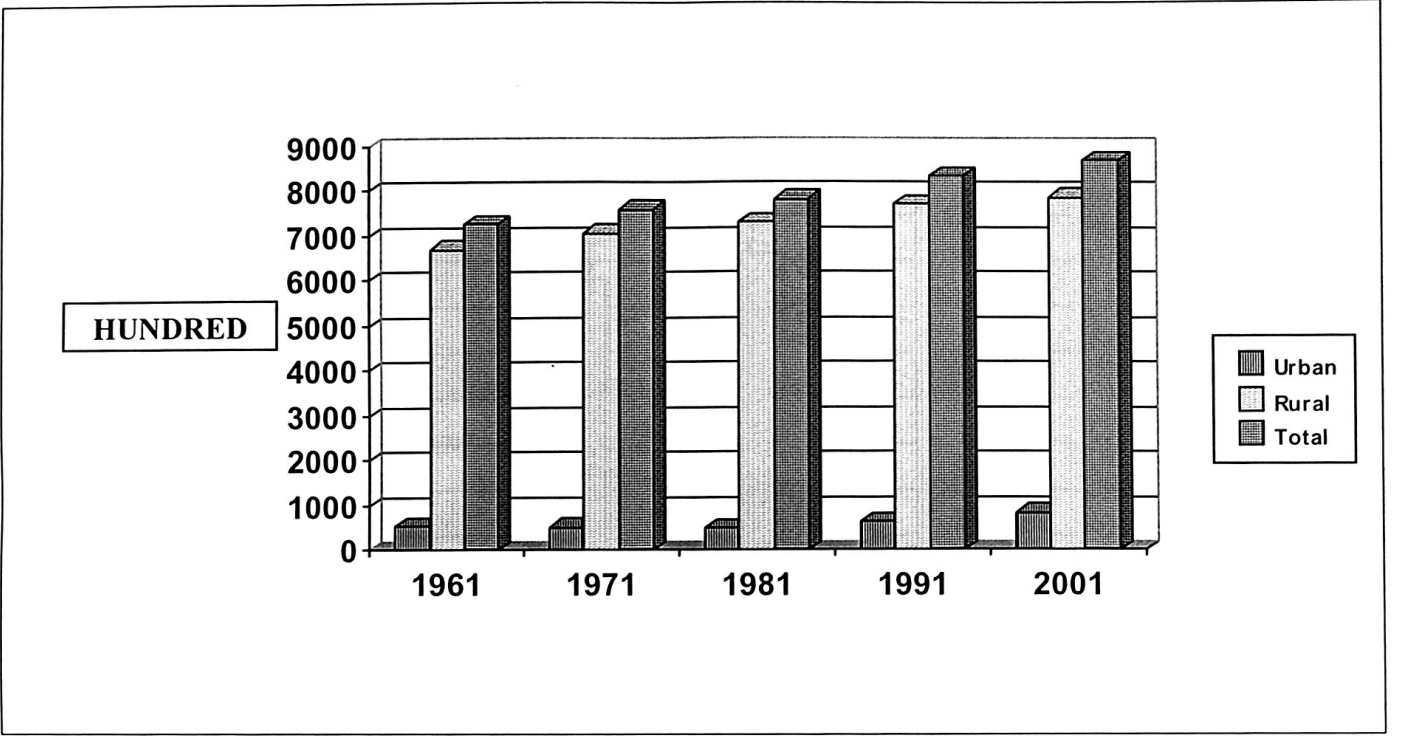
दृष्टिक्षेपात जिल्हा - सिंधुदुर्ग

अ.क्र.	बाब	परिमाण	जिल्हा - सिंधुदुर्ग	महाराष्ट्र
1	2	3	4	5
4	तांत्रिक व व्यवसाय शिक्षण			
	4.1 व्यवसाय पदवी शिक्षण संस्था (प्रवेश क्षमता)	संख्या संख्या	10 1947	687 79778
	4.2 व्यवसाय पदविका शिक्षण संस्था (प्रवेश क्षमता)	संख्या संख्या	- -	689 91203
	4.3 शासकीय औद्योगिक प्रशिक्षण संस्था (प्रवेश क्षमता)	संख्या संख्या	8 1332	407 71497
	4.4 अशासकीय औद्योगिक प्रशिक्षण संस्था (विनाअनुदानित) (प्रवेश क्षमता)	संख्या संख्या	1 28	210 24426
चौदा	सार्वजनिक आरोग्य		2009	2007
1	रुग्णालये	संख्या	11	1099
2	दवाखाने	संख्या	12	2072
3	प्राथमिक आरोग्य केंद्रे	संख्या	38	1818
4	प्राथमिक आरोग्य उपकेंद्रे	संख्या	246	उ.ना.
5	प्राथमिक आरोग्य पथके	संख्या	-	177
पंधरा	आदिवासी कल्याणकारी योजना			
1	आदिवासी आश्रमशाळा (त्यांतील विद्यार्थी)	संख्या संख्या	- -	1105 418815
सोळा	मागासवर्गीयांसाठी कल्याणकारी योजना			
1	मागासवर्गीयांसाठी वसतिगृहे (त्यांतील विद्यार्थी)	संख्या संख्या	6 327	271 22668
सतरा	सार्वजनिक वितरण व्यवस्था			
1	रास्त भावाची दुकाने	संख्या	415	50083
2	पुरविलेला एकूण साठा			
	2.1 गहू	हजार टन	13	1294
	2.2 तांदूळ	हजार टन	29	1128
3	शासकीय गोदामे (साठवण क्षमता)	संख्या हजार टन	9 7	973 584.41

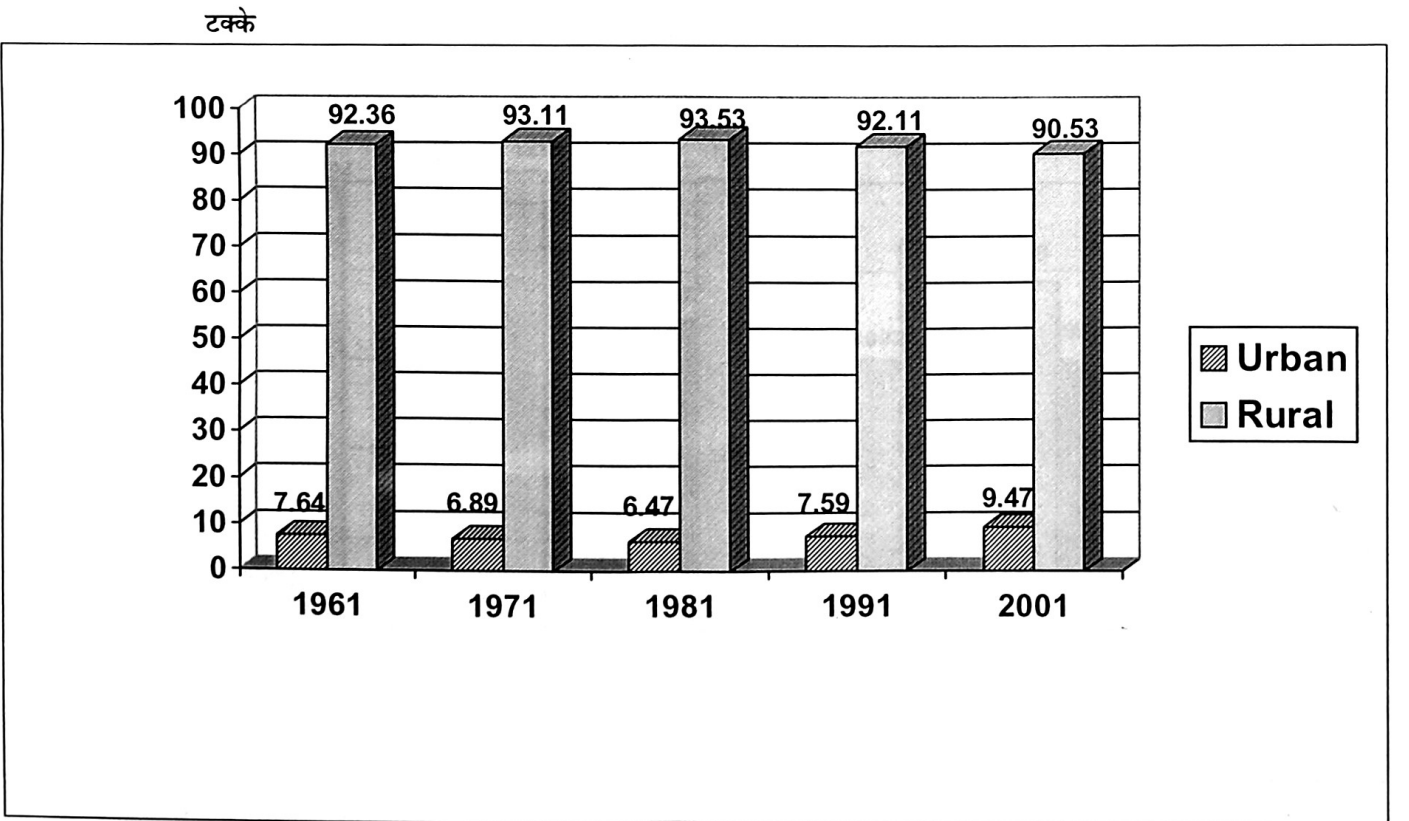


सिंधुदुर्ग जिल्हा

आलेख क्र. 1
जिल्ह्याची लोकसंख्या
(जनगणना 2001 नुसार)

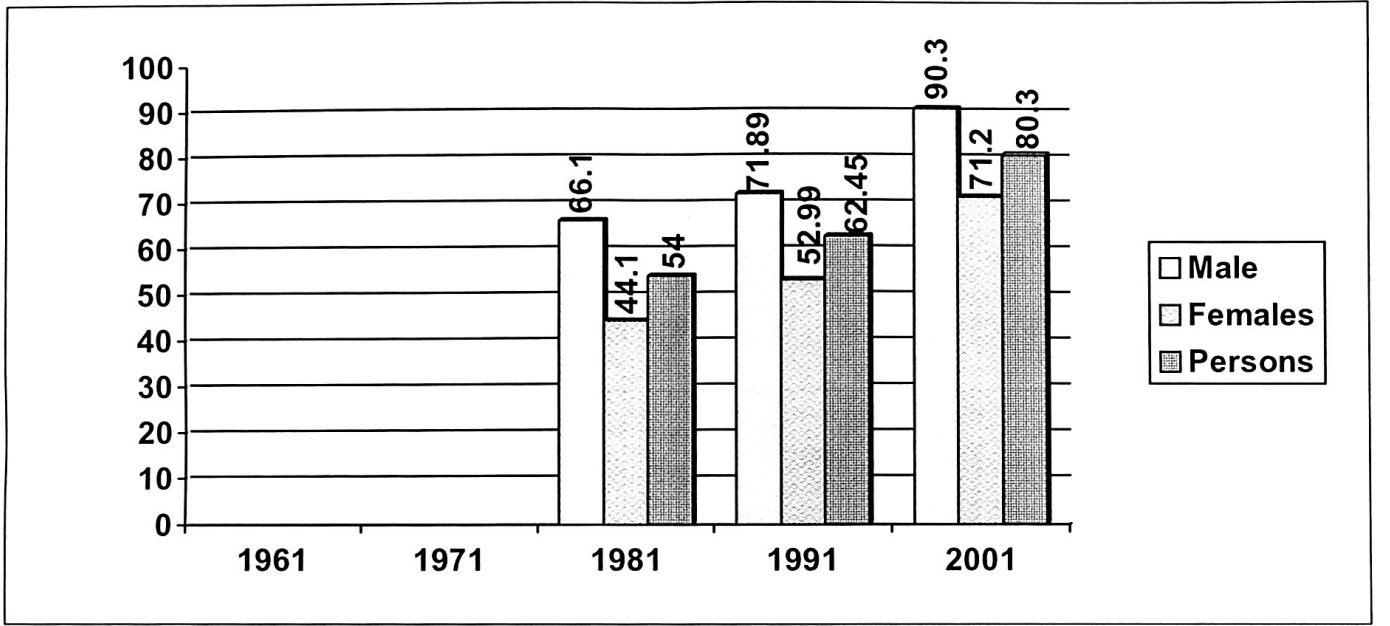


आलेख क्र. 2
जिल्ह्यातील ग्रामीण व नागरी लोकसंख्येचे प्रमाण
(जनगणना 2001 नुसार)



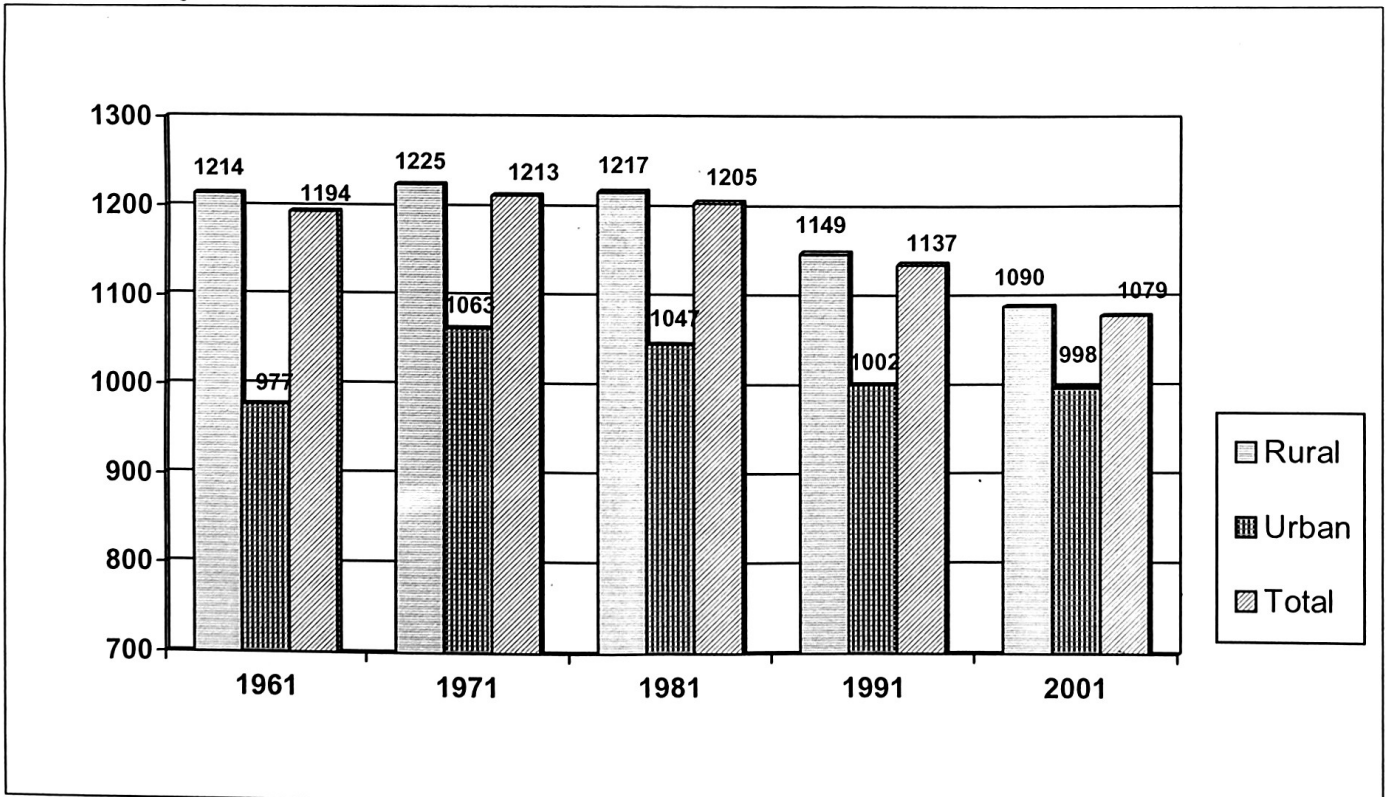
आलेख क्र.3
जिल्ह्यातील साक्षरतेचे प्रमाण
(जनगणना 2001 नुसार)

टक्के



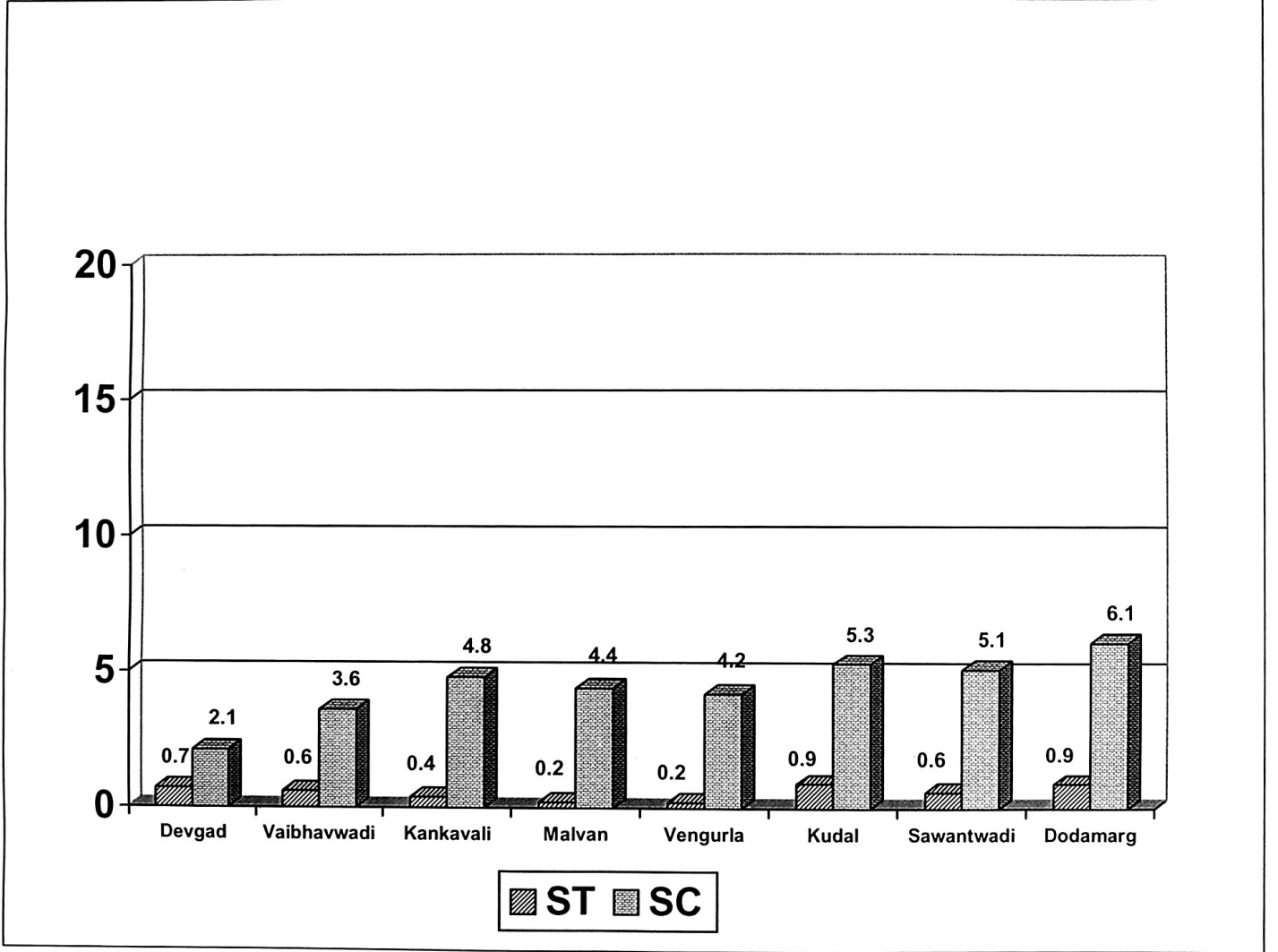
आलेख क्र.4
जिल्ह्यातील स्त्री-पुरुष प्रमाण
(जनगणना 2001 नुसार)

स्त्री-पुरुष प्रमाण



आलेख क्र.5
जिल्हयातील अनुसूचित जाती/जमातीच्या लोकसंख्येची तालुकानिहाय टक्केवारी
(जनगणना 2001 नुसार)

टक्के



भाग : 2

सांख्यिकी तक्ते

पान 1 ते 87

तक्ता क्रमांक - 1.1

निवडक निर्देशक

जिल्हा - सिंधुदुर्ग

1970-71 ते 2008-09

अनु.	बाब	परिमाण	1970-71	1980-81	1990-91	2000-01	2006-07	2007-08	2008-09
(1)	(2)	(3)	(4)	(5)	(6)	(7)	(8)	(9)	(10)
एक	क्षेत्रफळ व लोकसंख्या :						2001	2001	2001
1	क्षेत्रफळ	चौ.कि.मी.	4657	5207	5207	5207	5207	5207	5207
2	गावे	संख्या	743	743	743	743	743	743	743
3	शहरे	संख्या	5	5	5	5	5	5	5
4	एकूण लोकसंख्या	हजार	756	781	781	832	869	869	869
5	शहरी लोकसंख्येचे प्रमाण	टक्के	6.89	6.47	7.59	9.47	9.47	9.47	9.47
6	घनता (लोकसंख्या प्रति चौ.कि.मी.)	संख्या	153	154	154	165	167	167	167
7	स्त्रिया प्रति एक हजार पुरुष	संख्या	1213	1205	1137	1077	1079	1079	1079
दोन	साक्षरतेचे प्रमाण								
1	पुरुष	टक्के	60.3	66.1	66.1	86.1	90.3	90.3	90.3
2	स्त्रिया	टक्के	35.6	44.1	44.1	66.9	71.2	71.2	71.2
3	एकूण	टक्के	47.1	54.0	54.0	75.8	80.3	80.3	80.3
4	ग्रामीण	टक्के	उ.ना.	उ.ना.	52.8	52.8	79.3	79.3	79.3
5	नागरी	टक्के	उ.ना.	उ.ना.	72.4	72.4	89.7	89.7	89.7
तीन	स्थानिक स्वराज्य संस्था								
1	महानगरपालिका	संख्या	-	-	-	-	-	-	-
2	नगरपरिषद/नगरपंचायत	संख्या	3	3	3	3	4	4	4
3	कटक मंडळे	संख्या	-	-	-	-	-	-	-
4	पंचायत समित्या	संख्या	6	6	7	7	8	8	8
5	ग्राम पंचायती	संख्या	320	263	414	427	430	430	430
चार	क्षेत्रवार जिल्हा व दरडोई उत्पन्न - (चालू किंमतीनुसार)								
1	निव्वळ जिल्हा उत्पन्न	कोटी रु	उ.ना.	उ.ना.	उ.ना.	1130	2645	3049	3603
2	निव्वळ दरडोई उत्पन्न	रुपये	उ.ना.	उ.ना.	उ.ना.	13110	28996	33099	38744
3	राज्याच्या उत्पन्नात जिल्हाचा हिस्सा	टक्के	उ.ना.	उ.ना.	उ.ना.	0.78	0.68	0.70	1.01
पाच	कृषि व सिंचन								
1	जंगलव्याप्त क्षेत्र	शंभर हेक्टर	260	289	391	386	386	386	386
2	लागवडीलायक क्षेत्र	शंभर हेक्टर	300	2880	3383	4654	3222	3222	3222
3	पिकांखालील एकूण क्षेत्र								
3.1	तृणघान्ये	शंभर हेक्टर	830	880	902	909	846	846	812

तक्ता पुढे चालू..

तक्ता क्रमांक - 1.1

निवडक निर्देशक

जिल्हा - सिंधुदुर्ग

1970-71 ते 2008-09

अनु.	बाब	परिमाण	1970-71	1980-81	1990-91	2000-01	2006-07	2007-08	2008-09
(1)	(2)	(3)	(4)	(5)	(6)	(7)	(8)	(9)	(10)
3.2	कडधान्ये	शंभर हेक्टर	43	46	32	16	51	51	60
3.3	तेलबिया	शंभर हेक्टर	90	37	38	37	140	140	130
3.4	ऊस	शंभर हेक्टर	0	2	2	2	-	-	-
3.5	कापूस	शंभर हेक्टर	-	-	-	-	-	-	-
4	पिकांखालील निव्वळ क्षेत्र	शंभर हेक्टर	900	1148	1287	1180	1446	1446	1522
5	दुसोटा क्षेत्राचे निव्वळ परलेल्या क्षेत्राशी प्रमाण	टक्के	5.70	2.60	6.80	2.24	2.63	2.63	2.52
6	सिंचनाखालील स्थूल क्षेत्र	शंभर हेक्टर	133	124	250	367	202	202	202
7	सिंचनाखालील स्थूल क्षेत्राचे एकूण पिकांखालील स्थूल क्षेत्राशी प्रमाण	टक्के	10.50	10.56	18.21	25.42	13.59	13.59	12.59
8	निव्वळ सिंचन क्षेत्र	शंभर हेक्टर	100	77	214	361	169	169	169
9	कालव्यांदारे सिंचित क्षेत्र	—"	5	उ.ना.	उ.ना.	उ.ना.	उ.ना.	उ.ना.	उ.ना.
10	विहिरीद्वारे सिंचित क्षेत्र	—"	22	17	34	22	92	92	92
11	इतर साधनांनी सिंचित क्षेत्र	—"	33	60	180	339	77	77	77
सहा	कृषि अवजारे (कृषि गणना)						2003	2003	2003
1	लाकडी नांगर	हजार	197	197	198	86	77	77	76
2	लोखंडी नांगर	हजार	0	0	0	1	3	3	3
3	बैलगाड्या	हजार	2	2	2	2	2	2	2
4	ट्रॅक्टर	हजार	0	0	0	0	0	0	0
5	सिंचनाकरिता तेलावर चालणारे पंप	हजार	0	0	0	0	2	2	2
6	सिंचनाकरिता विद्युत्पंप	हजार	0	1	2	3	4	4	3
7	उसाचे चरक								
7.1	शक्तीवर चालणारे	हजार	0	0	0	0	0	0	0
7.2	बैलाच्या मदतीने	हजार	0	0	0	0	0	0	0

तक्ता पुढे चालू..

तक्ता क्रमांक - 1.1

निवडक निर्देशक

जिल्हा -सिंधुदुर्ग

1970-71 ते 2008-09

अनु.	बाब	परिमाण	1970-71	1980-81	1990-91	2000-01	2006-07	2007-08	2008-09
(1)	(2)	(3)	(4)	(5)	(6)	(7)	(8)	(9)	(10)
सात पशुधन (पशुगणना)									
1	एकूण पशुधन	हजार	326	306	374	373	378	378	362
2	दुभत्या गायी	--	41	59	28	26	23	23	23
3	दुभत्या म्हशी	--	17	18	22	23	21	21	20
4	शेळ्या व मेंढ्या	--	70	78	76	51	34	34	31
5	कोंबड्या व तत्सम पक्षी	--	814	1070	808	891	747	747	747
आठ मत्स्य व्यवसाय									
1	एकूण मत्स्य उत्पादन	मे. टन	10	67	27	29	26	17	19
2	मच्छीमार सहकारी संस्था	संख्या	32	33	22	25	27	33	36
3.	संस्थातील सभासद	संख्या	उ.ना.	उ.ना.	उ.ना.	उ.ना.	उ.ना.	14352	उ.ना.
नऊ सहकार क्षेत्र									
1	संस्था								2008-09
1.1	कृषि पतसंस्था	संख्या	683	218	226	225	228	228	228
1.2	बिगर कृषि पतसंस्था	संख्या	151	80	137	154	192	193	192
1.3	उत्पादक संस्था	संख्या	235	63	199	450	273	294	325
1.4	पणन संस्था	संख्या	38	38	40	40	49	49	49
1.5	सामाजिक सेवा संस्था	संख्या	उ.ना.	उ.ना.	उ.ना.	उ.ना.	336	354	371
2	सभासद								2007-08
2.1	कृषि पतसंस्था	संख्या'000'	196	83	120	136	145	149	149
2.2	बिगर कृषि पतसंस्था	संख्या'000'	26	उ.ना.	उ.ना.	110	148	158	158
2.3	उत्पादक संस्था	संख्या'000'	63	उ.ना.	उ.ना.	95	54	58	58
2.4	पणन संस्था	संख्या'000'	90	90	90	90	27	30	30
2.5	सामाजिक सेवा संस्था	संख्या'000'	उ.ना.	उ.ना.	उ.ना.	उ.ना.	44	35	35
3	खेळते भांडवल								2007-08
3.1	कृषि पतसंस्था	लाख रुपये	1631	1836	1233	2669	5624	7016	7016
3.2	बिगर कृषि पतसंस्था	लाख रुपये	1689	उ.ना.	उ.ना.	16129	28203	28371	28371
3.3	उत्पादक संस्था	लाख रुपये	1437	उ.ना.	उ.ना.	26413	4243	4389	4389
3.4	पणन संस्था	लाख रुपये	538	538	538	658	1175	1159	1159
3.5	सामाजिक सेवा संस्था	लाख रुपये	1260	1280	1370	1380	1734	1789	1789

तक्ता पुढे चालू.

तक्ता क्रमांक - 1.1

निवडक निर्देशक

जिल्हा -सिंधुदुर्ग

1970-71 ते 2008-09

अनु.	बाब	परिमाण	1970-71	1980-81	1990-91	2000-01	2006-07	2007-08	2008-09
(1)	(2)	(3)	(4)	(5)	(6)	(7)	(8)	(9)	(10)
4	दिलेली कर्जे								
4.1	शेती पतसंस्था	लाख रुपये	663	700	7061	1116	4460	3148	3148
4.2	बिगर शेती पतसंस्था	लाख रुपये	उ.ना.	उ.ना.	उ.ना.	12366	21342	16161	16161
4.3	उत्पादक संस्था	लाख रुपये	उ.ना.	उ.ना.	उ.ना.	4467	270	294	294
4.4	पणन संस्था	लाख रुपये	उ.ना.	उ.ना.	उ.ना.	उ.ना.	218	उ.ना.	उ.ना.
4.5	सामाजिक सेवा संस्था	लाख रुपये	उ.ना.	उ.ना.	उ.ना.	उ.ना.	24	24	24
वहा	विजेचा वापर								
1	घरगुती	हजार कि.वॅ.तास	उ.ना.	उ.ना.	41011	81950	82590	91215	98732
2	वाणिज्यिक	हजार कि.वॅ.तास	उ.ना.	उ.ना.	4035	8360	13970	16494	18325
3	औद्योगिक	हजार कि.वॅ.तास	उ.ना.	उ.ना.	16902	24860	21070	29327	21286
4	कृषि	हजार कि.वॅ.तास	उ.ना.	उ.ना.	14815	3450	6350	8208	11033
5	इतर	हजार कि.वॅ.तास	उ.ना.	उ.ना.	13831	8990	12040	13837	14242
6	एकूण	हजार कि.वॅ.तास	उ.ना.	उ.ना.	90594	127610	136020	159081	163618
7	विद्युतीकरण झालेली गावे	संख्या	उ.ना.	उ.ना.	696	736	736	736	736
अकरा	वाहतूक व दळणवळण								
1	रस्त्यांची एकूण लांबी	कि.मी.	5283	6838	3311	4268	4765	4769	4780
2	दर 100 चौ.कि.मी. क्षेत्रामागे रस्त्यांची लांबी	कि.मी.	41	52	65	82	92	92	92
3	दरलाख लोकसंख्ये मागेरस्त्याची लांबी, (प्रक्षेपीत)	कि.मी.	5.25	6.66	7.81	523	521	518	516
4	एकूण मालवाहतूक वाहने	संख्या	उ.ना.	उ.ना.	1103	2726	5225	5852	6442
5	एकूण प्रवासी वाहने	संख्या	उ.ना.	उ.ना.	10330	32949	63931	68862	75358
6	रेल्वे मार्गाची एकूण लांबी	कि.मी.	-	-	-	103	103	103	103
7	डाक कार्यालये	संख्या	683	328	345	371	368	368	368
8	तार कार्यालये	संख्या	73	39	34	58	0	0	0
9	दूरध्वनी (वियक्तीक व सार्वजनिक)	संख्या	उ.ना.	उ.ना.	2691	24325	50449	54270	58484
बारा	नोंदणीकृत कारखाने व रोजगार								
1	चालू कारखाने	संख्या	43	93	131	156	103	103	125
2	कामगारांची दैनिक उपस्थिती	संख्या	2089	5598	2580	1815	2123	2123	2524

तक्ता पुढे चालू.

तक्ता क्रमांक - 1.1

निवडक निर्देशक

जिल्हा -सिंधुदुर्ग

1970-71 ते 2008-09

अनु.	बाब	परिमाण	1970-71	1980-81	1990-91	2000-01	2006-07	2007-08	2008-09
(1)	(2)	(3)	(4)	(5)	(6)	(7)	(8)	(9)	(10)
तेरा शिक्षण									
1 प्राथमिक									
1.1	संस्था	संख्या	2795	3501	1435	2611	1516	1514	1513
1.2	विद्यार्थी	हजारत	343	380	119	122	127	86	87
1.3	शिक्षक	हजारत	9	12	5	6	5	5	5
1.4	प्रति शिक्षक विद्यार्थी	संख्या	19	26	27	22	27	18	18
2 माध्यमिक व उच्च माध्यमिक									
2.1	संस्था	संख्या	225	264	155	187	208	208	209
2.2	विद्यार्थी	हजारत	40	94	65	71	51	77	77
2.3	शिक्षक	हजारत	2	4	2	2	2	3	3
2.4	प्रति शिक्षक विद्यार्थी	संख्या	19	26	27	29	28	30	27
3 महाविद्यालये									
3.1	संस्था	संख्या	7	13	6	14	13	17	19
3.2	विद्यार्थी	हजारत	3	7	6	7	10	8	8
3.3	शिक्षक	हजारत	0	0	0.21	0.28	0.26	0.28	0.33
3.4	प्रति शिक्षक विद्यार्थी	संख्या	14	19	28	26	37	28	25
चौदा सार्वजनिक आरोग्य									
1	दवाखाने	संख्या	14	14	12	10	11	11	12
2	रुग्णालये	संख्या	1	3	7	11	11	11	11
3	प्राथमिक आरोग्य केंद्रे	संख्या	8	8	38	38	38	38	38
4	प्राथमिक आरोग्य उपकेंद्रे	संख्या	उ.ना.	उ.ना.	उ.ना.	246	246	246	246
5	खाटा	संख्या	199	182	891	521	933	934	934
6	दर लाख लोकसंख्येमागे खाटा(प्रक्षेपीत)	संख्या	28	26	114	60	107	101	101
पंधरा संकीर्ण									
1	बँक शाखा	संख्या	71	71	135	176	187	187	187
2	दूरदर्शन केबल चालक	संख्या	-	-	-	1487	114	114	101
3	दूरदर्शन केबल धारक	संख्या	-	-	-	8672	17833	17763	16974
4	गोबर गॅस संयंत्रे	संख्या	उ.ना.	उ.ना.	उ.ना.	315	398	400	300

टीप :- 1) "0" म्हणजे अत्यल्प आकडेवारी 2) अ.क्र. - 5 कृषी व सिंचनाची रकाना सन 08-09 मधील उपक्रमांक 1, 2, 6, 7, 8, 10, 11 ची आकडेवारी सन 2000-01 व उपक्रमांक 3, 4, 5 ची आकडेवारी सन 2001-02 ची आहे.

आधार :- जिल्हा सांख्यिकी कार्यालय, सिंधुदुर्ग

तक्ता कमांक 2.1
लोकसंख्या विषयक निवडक आकडेवारी

जिल्हा - सिंधुदूर्ग

संदर्भ वर्ष -2001

अ. क्र.	बाब/ तहसील	एकूण/ ग्रामीण/ नागरी	क्षेत्र चौ.कि.मी.	लोकसंख्या			कुटुंबांची संख्या	लोकसंख्येची घनता	स्त्री-पुरुष प्रमाण
				एकूण	पुरुष	स्त्रिया			
(1)	(2)	(3)	(4)	(5)	(6)	(7)	(8)	(9)	(10)
1	देवगड	एकूण	778.00	125288	60272	65016	25991	161	1079
		ग्रामीण	778.00	125288	60272	65016	25991	161	1079
		नागरी	0.00	0	0	0	0	0	0
2	वैभववाडी	एकूण	427.00	48350	22067	26283	11063	113	1191
		ग्रामीण	427.00	48350	22067	26283	11063	113	1191
		नागरी	0.00	0	0	0	0	0	0
3	कणकवली	एकूण	778.46	138167	66628	71539	31200	177	1074
		ग्रामीण	770.00	123542	59125	64417	27807	160	1090
		नागरी	8.46	14625	7503	7122	3393	1729	949
4	मालवण	एकूण	614.27	116682	55885	60797	26904	190	1088
		ग्रामीण	608.00	98002	46389	51613	22670	161	1113
		नागरी	6.27	18680	9496	9184	4234	2979	967
5	वेंगुर्ला	एकूण	289.98	88387	42631	45756	19723	305	1073
		ग्रामीण	277.00	75916	36470	39446	16807	274	1082
		नागरी	12.98	12471	6161	6310	2916	961	1024
6	कुडाळ	एकूण	812.50	152939	74134	78805	33209	188	1063
		ग्रामीण	808.00	139297	67216	72081	30090	172	1072
		नागरी	4.50	13642	6918	6724	3119	3032	972
7	सावंतवाडी	एकूण	837.78	148980	71920	77060	33065	179	1071
		ग्रामीण	831.00	126079	60380	65699	27879	152	1088
		नागरी	6.78	22901	11540	11361	5186	3378	984
8	दोडामार्ग	एकूण	496.00	50032	24353	25679	11511	101	1054
		ग्रामीण	496.00	50032	24353	25679	11511	101	1054
		नागरी	0.00	0	0	0	0	0	0
एकूण जिल्हा	एकूण	5207.00	868825	417890	450935	192666	167	1079	
	ग्रामीण	5168.01	786506	376272	410234	173818	152	1090	
	नागरी	38.99	82319	41618	40701	18848	2111	978	

तक्ता पुढे चालू.

तक्ता क्रमांक 2.1
लोकसंख्या विषयक निवडक आकडेवारी

जिल्हा - सिंधुदूर्ग

संदर्भ वर्ष -2001

अ. क्र.	बाब/ तहसील	गावांची	शहरांची संख्या	साक्षरता (%)			लोकसंख्या		प्रक्षेपित लोकसंख्या (1मार्च 2009)
				एकूण	पुरुष	स्त्रिया	अनुसूचित जाती	अनुसूचित जमाती	
(1)	(2)	(11)	(12)	(13)	(14)	(15)	(16)	(17)	(18)
1	देवगड	97	0	79.8	90.0	70.5	2.1	0.7	131888
		97	0	79.8	90.0	70.5	2.1	0.7	0
		0	0	0.0	0.0	0.0	0.0	0.0	0
2	वैभववाडी	59	0	68.4	82.0	57.3	3.6	0.6	50897
		59	0	68.4	82.0	57.3	3.6	0.6	0
		0	0	0.0	0.0	0.0	0.0	0.0	0
3	कणकवली	104	1	78.3	88.9	68.6	4.8	0.4	147674
		104	0	77.1	88.5	67.0	4.8	0.4	0
		0	1	88.1	92.2	83.8	4.4	0.7	0
4	मालवण	135	1	83.1	92.0	75.1	4.4	0.2	125675
		135	0	81.8	91.5	73.2	4.7	0.1	0
		0	1	89.8	94.1	85.3	2.7	0.4	0
5	वेंगुर्ला	83	1	85.1	93.8	77.1	4.2	0.2	94943
		83	0	84.3	93.5	76.0	3.9	0.2	0
		0	1	89.7	95.4	84.0	6.1	0.3	0
6	कुडाळ	124	1	81.3	90.7	72.7	5.3	0.9	163074
		124	0	80.6	90.5	71.6	5.3	1.0	0
		0	0	88.5	92.6	84.4	4.5	0.4	0
7	सावंतवाडी	85	1	81.5	91.0	72.9	5.1	0.6	160317
		85	0	79.7	90.1	70.4	5.4	0.6	0
		0	1	91.4	95.4	87.3	3.5	0.4	0
8	दोडामार्ग	56	0	76.3	88.4	65.0	6.1	0.9	52668
		56	0	76.3	88.4	65.0	6.1	0.9	0
		0	0	0.0	0.0	0.0	0.0	0.0	0
एकूण जिल्हा		743	5	80.3	90.3	71.2	4.4	0.6	927136
		743	0	79.3	89.8	69.8	4.5	0.6	0
		0	5	89.7	94.1	85.3	4.1	0.4	0

टीप :- जिल्हयाच्या क्षेत्रफळाची माहिती सर्वेअर जनरल ऑफ इंडिया यांचे कार्यालयातून व तालुकावार क्षेत्रफळाची माहिती राज्याच्या भूमी अभिलेख कार्यालयाकडून घेतली असल्यामुळे जिल्हयाच्या क्षेत्रफळाची तालुकावार बेरीज जुळेलच असे नाही.

आधार - भारताची जनगणना 2001

तक्ता क्रमांक -2.2
लोकसंख्या आणि वृद्धीदर

जिल्हा - सिंधुदुर्ग

संदर्भ वर्ष - 1951-2011

जनगणना वर्ष	एकूण/ग्रामीण/नागरी	लोकसंख्या			दशवार्षिक वृद्धीदर	वार्षिक चक्रवाढ वृद्धीदर
		एकूण	पुरुष	स्त्रिया		
(1)	(2)	(3)	(4)	(5)	(6)	(7)
1951	एकूण	676335	307455	368880	6.08	-
	ग्रामीण	613621	278238	335383	3.43	-
	नागरी	62714	29217	33497	41.48	-
1961	एकूण	724817	330393	394424	7.17	0.69
	ग्रामीण	669463	302393	367070	9.10	0.87
	नागरी	55354	28000	27354	11.74	-1.25
1971	एकूण	757917	342482	415435	4.57	0.45
	ग्रामीण	705705	317171	388534	5.41	0.53
	नागरी	52212	25311	26901	(-5.68)	-0.58
1981	एकूण	780891	354128	426763	3.03	0.30
	ग्रामीण	730350	329443	400907	3.49	0.34
	नागरी	50541	24685	25856	(-3.20)	-0.33
1991	एकूण	832152	389384	442768	6.56	0.64
	ग्रामीण	769002	357773	411229	5.29	0.52
	नागरी	63150	31611	31539	4.95	2.23
2001	एकूण	868825	417890	450935	4.41	0.43
	ग्रामीण	786506	376272	410234	2.28	0.23
	नागरी	82319	41618	40701	30.35	2.65
2011 प्रक्षेपित	एकूण	902155	उ.ना.	उ.ना.	3.84	0.38
	ग्रामीण	उ.ना.	उ.ना.	उ.ना.	उ.ना.	-
	नागरी	उ.ना.	उ.ना.	उ.ना.	उ.ना.	-

आधार - भारताची जनगणना - 2001

तक्ता क्रमांक - 2.3
शहरांची वर्गवारी आणि त्यांची लोकसंख्या

जिल्हा : सिंधुदुर्ग

संदर्भ वर्ष : 2001

अ. क्र.	शहराचे नाव	शहराचे वर्गीकरण	लोकसंख्या			लोकसंख्या वाढीचा दशवार्षिक वृद्धीदर
			एकूण	पुरुष	स्त्रिया	
(1)	(2)	(3)	(4)	(5)	(6)	(7)
1	मालवण	क वर्ग न.पा.	18680	9496	9184	3.86
2	वेंगुर्ला	क वर्ग न.पा.	12471	6161	6310	1.75
3	सावंतवाडी	क वर्ग न.पा.	22901	11540	11361	7.49
4	कणकवली	नगर पंचायत	14625	7503	7122	23.97
5	कुडाळ	गणना शहर	13642	6918	6724	17.58
एकूण नागरी			82319	41618	40701	9.84

आधार - भारताची जनगणना - 2001

तक्ता क्रमांक - 2.4

मुख्य व सीमांतिक काम करणा-यांचे उद्योग गटनिहाय वर्गीकरण

जिल्हा - सिंधुदुर्ग

संदर्भ वर्ष : 2001

अ. क्र.	काम करणा-यांचे क्षेत्र	एकूण	ग्रामीण	नागरी
1	2	3	4	5
मुख्य काम करणारे				
1	शेतकरी	106440	105922	518
2	शेतमजूर	23963	23777	186
3	वस्तुनिर्माण प्रक्रिया, सेवा व दुरुस्त्या इ. घरगुती उद्योगात काम करणारे	7380	6671	709
4	इतर काम करणारे	96044	74114	21930
5	एकूण मुख्य काम करणारे (1 ते 4)	233827	210484	23343
सीमांतिक काम करणारे				
6	शेतकरी	82552	82069	483
7	शेतमजूर	54930	54398	532
8	वस्तुनिर्माण प्रक्रिया, सेवा व दुरुस्त्या इ. घरगुती उद्योगात काम करणारे	6981	6357	624
9	इतर काम करणारे	26695	22591	4104
10	एकूण सीमांतिक काम करणारे (6 ते 9)	171158	165415	5743
काम करणा-यांचे वर्गीकरण				
11	एकूण काम करणारे	404985	375899	29086
12	काम करणा-यांची एकूण लोकसंख्येशी टक्केवारी	46.61	47.79	35.33
13	एकूण काम न करणारे	463840	410607	53233
14	काम न करणा-यांची एकूण लोकसंख्येशी टक्केवारी	53.39	52.21	64.67
15	जिल्ह्याची एकूण लोकसंख्या	868825	786506	82319

आधार - भारताची जनगणना - 2001

तक्ता क्रमांक - 2.5

धर्म व वयोगटानुसार लोकसंख्या

जिल्हा - सिंधुदुर्ग

संदर्भ वर्ष : 2001

अ.क्र.	बाब	एकूण	ग्रामीण	नागरी
(1)	(2)	(3)	(4)	(5)
धर्मानुसार				
1	बोध्द	24320	22690	1630
2	ख्रिश्चन	16001	12248	3753
3	हिंदू	802498	732134	70364
4	जेन	1437	1123	314
5	मुस्लिम	23668	17528	6140
6	शीख	284	224	60
7	धर्म न दर्शविलेले	560	516	44
8	इतर	57	43	14
	सर्व धर्म (एकूण)	868825	786506	82319
वयोगटानुसार (वर्षे)				
1	0 - 6	105518	96362	9156
2	07 - 14	133159	121258	11901
3	15 - 19	82234	74559	7675
4	20 - 24	70225	62635	7590
5	25 - 29	68103	60638	7465
6	30 - 34	61858	54651	7207
7	35 - 39	61089	54341	6748
9	40 - 49	98062	87802	10260
11	50 - 59	73971	67390	6581
16	60 वर्षांवरील	113994	106320	7674
17	वय अनिर्देशित	612	550	62
	सर्व वयोगट (एकूण)	868825	786506	82319

आधार - भारताची जनगणना - 2001

तक्ता क्रमांक 2.6

जिल्हा :-सिंधुदुर्ग

दारिद्र्य रेषेखालील ग्रामीण कुटुंबे

संदर्भ - 2002

अ.क्र.	तालुका	ग्रामीण कुटुंबांची एकूण संख्या	दारिद्र्य रेषेखालील ग्रामीण कुटुंबांचा वर्गनिहाय तपशिल			दारिद्र्य रेषेखालील एकूण ग्रामीण कुटुंबे संख्या(4+5+6)	दारिद्र्य रेषेखालील कुटुंबांची टक्केवारी
			अनुसूचित जाती एकूण (शेतकरी, शेतमजूर व इतर)	अनुसूचित जमाती एकूण (शेतकरी, शेतमजूर व इतर)	इतर एकूण (शेतकरी, शेतमजूर व इतर)		
(1)	(2)	(3)	(4)	(5)	(6)	(7)	(8)
1	देवगड	26966	826	80	7129	8035	29.80
2	वैभववाडी	11852	508	34	6007	6549	55.25
3	कणकवली	28462	1219	70	7940	9229	32.42
4	भालवण	24544	905	81	7724	8710	35.49
5	वेंगुर्ला	18043	445	46	6934	7425	41.15
6	कुडाळ	33110	1428	115	14664	16207	48.95
7	सावंतवाडी	28434	1069	46	9413	10528	37.03
8	दोडामार्ग	11271	540	13	4150	4703	41.73
एकूण		182682	6940	485	63961	71386	39.08

टिप :- अनुसूचित जाती, अनुसूचित जमाती व इतर यामध्ये शेतकरी शेतमजूर व इतर अशी स्वतंत्र माहिती सन 2002 च्या दारिद्र्य रेषेखालील ग्रामीण कुटुंबांच्या गणनेमध्ये उपलब्ध नसल्यामुळे शेतकरी, शेतमजूर व इतर यांची आकडेवारी एकत्रित देण्यात आलेली आहे.

आधार:- प्रकल्प संचालक, जिल्हा ग्रामीण विकास यंत्रणा, सिंधुदुर्ग.

तक्ता क्रमांक - 3.1

क्षेत्रवार जिल्हा उत्पन्न व दरडोई जिल्हा उत्पन्न - चालू किमतीनुसार

जिल्हा - सिंधुदुर्ग

संदर्भ वर्ष : 2006-07 व 2007-08

(रु लाखात)

अ. क्र.	क्षेत्र	वर्ष 2006-07 *		वर्ष 2007-08 @	
		स्थूल जिल्हा उत्पन्न	निव्वळ जिल्हा उत्पन्न	स्थूल जिल्हा उत्पन्न	निव्वळ जिल्हा उत्पन्न
(1)	(2)	(3)	(4)	(5)	(6)
1.1	कृषी	67385	63394	94937	89685
1.2	वन संवर्धन	3161	3052	3211	3064
1.3	मासेमारी	4979	3982	3577	2814
1.4	खाण व दगड खाणकाम	2284	1787	3669	2911
प्राथमिक क्षेत्र एकूण		77808	72215	105393	98475
2.1	नोंदणीकृत उद्योग	13446	10324	15656	11892
2.2	अनोंदणीकृत उद्योग	14964	11781	16954	13247
2.3	बांधकाम	25677	24727	29309	28199
2.4	वीज, गॅस व पाणीपुरवठा	5360	2072	6295	2484
द्वितीय क्षेत्र एकूण		59447	48903	68215	55821
3.1	रेल्वे	507	429	555	478
3.2	परिवहन, साठवणूक	14393	6878	16959	8021
3.3	दळणवळण	18431	14769	20408	16471
3.4	व्यापार व उपाहारगृहे	50036	56570	69235	65190
3.5	बँका व विमा उद्योग	46055	44704	51716	50207
3.6	व्यवसाय सेवा	24685	21445	27042	23534
3.7	सार्वजनिक प्रशासन	13169	10534	16690	13611
3.8	इतर सेवा	29369	25664	32849	28475
तृतीय क्षेत्र एकूण		206644	180994	235453	205987
एकूण जिल्हा उत्पन्न		343899	302112	409062	360282
लोकसंख्या (हजारात)		921	921	930	930
दरडोई जिल्हा उत्पन्न(रु)		37335	32799	43990	38744
एकूण राज्य उत्पन्न		38124679	32759910	41624762	35740165
दरडोई राज्य उत्पन्न (रु)		36055	30982	38785	33302
एकूण जिल्हा उत्पन्नाची एकूण राज्य उत्पन्नाशी टक्केवारी		0.90	0.92	0.98	1.01

टिप : 1) * अस्थायी @ प्रारंभिक 2) आकडे पूर्णाकात दिल्याने बेरजा जुळतीलच असे नाही.

आधार - अर्थ व सांख्यिकी संचालनालय, मुंबई

तक्ता क्रमांक - 3.2

क्षेत्रवार जिल्हा उत्पन्न व दरडोई जिल्हा उत्पन्न - स्थिर किंमतीनुसार

जिल्हा - जिल्हा सिंधुदुर्ग

संदर्भ वर्ष : 2006-07 व 2007-08

(रु लाखात)

अ. क्र.	क्षेत्र	वर्ष 2006-07 *		वर्ष 2007-08 @	
		स्थूल जिल्हा उत्पन्न	निव्वळ जिल्हा उत्पन्न	स्थूल जिल्हा उत्पन्न	निव्वळ जिल्हा उत्पन्न
(1)	(2)	(3)	(4)	(5)	(6)
1.1	कृषी	58497	55172	79170	74700
1.2	वन संवर्धन	1558	1467	1575	1476
1.3	मासेमारी	3164	2411	2029	1506
1.4	खाण व दगड खाणकाम	1132	915	1200	958
प्राथमिक क्षेत्र एकूण		64351	59964	83973	78641
2.1	नोंदणीकृत उद्योग	8467	6347	9341	6965
2.2	अनोंदणीकृत उद्योग	11212	9026	12171	9775
2.3	वांधकाम	15500	14791	16196	15416
2.4	वोज, गॅस व पाणीपुरवठा	5093	3075	5710	3468
द्वितीय क्षेत्र एकूण		40272	33239	43418	35624
3.1	रेल्वे	434	386	465	423
3.2	परिवहन, साठवणूक	9900	4336	10562	4433
3.3	दळणवळण	24233	21239	26765	23597
3.4	व्यापार व उपाहारगृहे	45241	42641	49403	46549
3.5	बँक व विमा उद्योग	41307	40322	45510	44491
3.6	व्यवसाय सेवा	16192	14086	16892	14729
3.7	सार्वजनिक प्रशासन	9547	7627	10495	8384
3.8	इतर सेवा	21193	18563	22042	19119
तृतीय क्षेत्र एकूण		168048	149199	182135	161725
एकूण जिल्हा उत्पन्न		272671	242403	309525	275990
लोकसंख्या (हजारत)		921	921	930	930
दरडोई जिल्हा उत्पन्न(रु)		29603	26317	33286	29680
एकूण राज्य उत्पन्न		50883614	43505500	59099523	50495069
दरडोई राज्य उत्पन्न (रु)		48121	41144	55068	47051
एकूण जिल्हा उत्पन्नाची राज्य उत्पन्नाशी टक्केवारी		0.54	0.56	0.52	0.55

टिप : 1) * अस्थायी @ प्रारंभिक 2) आकडे पूर्णांकात दिल्याने वेरजा जुळतीलच असे नाही.

आधार - अर्थ व सांख्यिकी संचालनालय, मुंबई

तक्ता क्रमांक - 4.2

(रुपये)

जिल्हा : सिंधुदुर्ग

जिल्हा मुख्यालयातील महत्वाच्या वस्तूंच्या मासिक
सरासरी किरकोळ किंमती

संदर्भ वर्ष - 2008

अ. क्र.	वस्तूचे नाव व प्रत		जानेवारी 2008	फेब्रुवारी 2008	मार्च 2008	एप्रिल 2008	मे 2008	जून 2008	जुलै 2008
(1)	(2)	(3)	(4)	(5)	(6)	(7)	(8)	(9)	(10)
1	तांदूळ	किलो	25.80	27.00	29.50	34.00	34.75	35.00	30.00
2	गहू	किलो	18.40	18.50	19.50	24.00	30.50	30.00	18.00
3	गव्हाचे पीठ	किलो	20.00	20.00	20.00	20.00	20.00	20.00	20.00
4	ज्वारी (संकरित)	किलो	22.00	22.00	19.00	18.80	20.00	20.00	20.00
5	ज्वारी (देशी)	किलो	25.00	24.50	22.50	23.00	23.00	23.00	23.00
6	बाजरी	किलो	10.00	10.00	10.00	10.00	11.00	16.00	16.00
7	काबुली चणा (अख्खा)	किलो	41.20	42.50	50.50	48.80	49.50	46.00	46.00
8	हरभरा डाळ	किलो	35.60	42.00	40.00	43.60	40.00	40.00	40.80
9	तूरडाळ	किलो	41.20	40.00	43.00	42.80	42.00	43.00	46.80
10	मूगडाळ	किलो	40.00	40.00	44.00	44.00	44.00	44.00	47.60
11	उडीदडाळ	किलो	44.00	43.00	44.00	44.00	44.00	44.00	46.40
12	मसूरडाळ	किलो	40.00	40.00	48.00	49.60	52.00	50.50	54.40
13	मटकी	किलो	उ.ना.	उ.ना.	उ.ना.	उ.ना.	उ.ना.	उ.ना.	उ.ना.
14	पांढरा वाटाणा	किलो	28.00	28.00	31.50	32.00	32.00	32.00	32.00
15	साबुदाणा	किलो	28.00	28.00	28.00	28.00	28.00	29.50	30.00
16	शेंगदाणे	किलो	43.60	44.00	45.50	46.80	46.00	46.00	48.00
17	रवा	किलो	20.00	22.00	22.00	20.80	20.00	20.00	20.00
18	मैदा	किलो	उ.ना.	उ.ना.	उ.ना.	उ.ना.	उ.ना.	उ.ना.	उ.ना.
19	पोहे	किलो	उ.ना.	उ.ना.	उ.ना.	उ.ना.	उ.ना.	उ.ना.	उ.ना.
20	साखर	किलो	14.60	14.75	15.25	15.30	15.00	15.00	16.20
21	गूळ पिवळा	किलो	16.00	16.00	17.00	18.80	22.00	22.50	24.40
22	गोडेतेल भुईमुगाचे(सुटे)	किलो	70.00	71.50	75.00	76.00	66.25	75.50	76.00
23	वनस्पती तूप (सुटे)	किलो	71.60	74.00	77.00	78.40	81.00	81.50	90.00
24	खोबरेल तेल (सुटे)	100ग्रॅम	8.00	8.00	8.00	8.00	8.00	8.10	8.40
25	म्हशीचे दूध (सुटे)	लीटर	18.00	18.00	18.00	18.00	18.00	18.00	18.00

पुढे चालू..

तक्ता क्रमांक - 4.2 (पुढे चालु..)

(रुपये)

जिल्हा : सिंधुदुर्ग

जिल्हा मुख्यालयातील महत्वाच्या वस्तूंच्या मासिक सरासरी किरकोळ किंमती

संदर्भ वर्ष - 2008

अ. क्र.	वस्तूचे नाव व प्रत	परिमाण	ऑगस्ट 2008	सप्टेंबर 2008	ऑक्टोबर 2008	नोव्हेंबर 2008	डिसेंबर 2008	वर्षाची सरासरी	मागील वर्षाची सरासरी
(1)	(2)	(3)	(11)	(12)	(13)	(14)	(15)	(16)	(17)
1	तांदूळ	किलो	31.00	31.25	31.80	32.00	34.00	31.34	26.08
2	गहू	किलो	18.00	18.50	18.00	18.00	18.20	20.80	18.22
3	गव्हाचे पीठ	किलो	20.00	20.00	20.00	20.00	20.00	20.00	19.67
4	ज्वारी (संकरित)	किलो	20.00	20.00	20.00	18.00	18.00	19.82	17.25
5	ज्वारी (देशी)	किलो	23.00	23.00	23.00	22.00	22.00	23.08	18.69
6	बाजरी	किलो	13.00	12.50	12.00	12.00	12.00	12.04	11.35
7	कावुली चणा (अखडा)	किलो	47.00	50.00	54.80	52.00	52.00	48.36	41.98
8	हरभरा डाळ	किलो	42.00	47.50	51.60	42.00	43.60	42.39	40.35
9	तूरडाळ	किलो	52.00	51.50	53.20	51.00	49.20	46.31	41.22
10	मूगडाळ	किलो	55.00	52.50	52.00	52.00	52.00	47.26	48.28
11	उडीदडाळ	किलो	56.00	56.00	55.60	56.00	49.60	48.55	50.33
12	मसूरडाळ	किलो	56.00	57.00	58.40	60.00	60.00	52.16	36.72
13	मटकी	किलो	उ.ना.	उ.ना.	उ.ना.	उ.ना.	उ.ना.	उ.ना.	उ.ना.
14	पांढरा वाटाणा	किलो	32.00	32.00	30.40	28.00	28.00	30.49	24.48
15	साबुदाणा	किलो	31.00	32.00	32.00	32.00	32.00	29.88	30.37
16	शेंगदाणे	किलो	48.00	49.00	48.00	48.00	47.20	46.68	45.59
17	रवा	किलो	20.00	20.00	20.00	20.00	20.00	20.40	20.22
18	मेदा	किलो	उ.ना.	उ.ना.	उ.ना.	उ.ना.	उ.ना.	उ.ना.	उ.ना.
19	पोहे	किलो	उ.ना.	उ.ना.	उ.ना.	उ.ना.	उ.ना.	उ.ना.	उ.ना.
20	साखर	किलो	18.50	19.00	18.60	19.00	19.40	16.72	14.46
21	गूळ पिवळा	किलो	25.00	26.50	28.40	27.00	26.80	22.53	18.83
22	गोडेतेल भुईमुगाचे(सुटे)	किलो	76.00	75.00	70.40	70.00	70.00	72.64	70.70
23	वनस्पती तूप (सुटे)	किलो	90.00	88.50	84.40	74.00	76.00	80.53	65.16
24	खोबरेल तेल (सुटे)	100ग्रॅम	8.40	8.40	8.32	8.70	9.00	8.28	8.31
25	म्हशीचे दूध (सुटे)	लीटर	18.00	18.00	19.60	20.00	20.00	18.47	16.92

पुढे चालु..

तक्ता क्रमांक - 4.2 (पुढे चालु..)

(रुपये)

जिल्हा : सिंधुदुर्ग

जिल्हा मुख्यालयातील महत्वाच्या वस्तूंच्या मासिक सरासरी किरकोळ किंमती

संदर्भ वर्ष - 2008

अ. क्र.	वस्तूचे नाव व प्रत	परिमाण	जानेवारी 2008	फेब्रुवारी 2008	मार्च 2008	एप्रिल 2008	मे 2008	जून 2008	जुलै 2008
(1)	(2)	(3)	(4)	(5)	(6)	(7)	(8)	(9)	(10)
26	म्हशीचे शुध्द तूप	किलो	170.00	170.00	170.00	170.00	170.00	170.00	170.00
27	बोकडाचे मांस	किलो	160.00	165.00	170.00	170.00	177.50	180.00	180.00
28	कॉबडी (ब्रॉयलर) न सोललेली	किलो	90.00	90.00	90.00	70.00	70.00	70.00	70.00
29	ताजे मासे (स्थानिक)	किलो	200.00	200.00	200.00	200.00	237.50	250.00	250.00
30	अंडी कॉबडीची (सुधारित)	डझन	30.00	30.00	25.50	24.00	27.00	30.00	30.00
31	आयोडीनयुक्त मीठ	किलो	9.40	10.00	10.00	10.00	10.00	10.00	10.00
32	हळद पावडर (सुटी)	100 ग्रॅम	9.50	9.87	11.00	11.00	11.00	12.25	12.10
33	गरम मसाला पावडर (स्थानिक)	100 ग्रॅम	15.00	15.00	16.25	19.20	19.00	17.00	19.20
34	बटाटे	किलो	12.80	12.00	12.00	10.00	10.00	11.50	12.00
35	कांदे	किलो	8.40	9.00	7.25	5.40	5.00	7.50	10.80
36	लसूण	100 ग्रॅम	10.00	8.50	7.00	6.00	6.00	6.25	5.60
37	केळी (जळगाव)	डझन	17.00	14.50	16.25	15.00	18.75	15.00	15.00
38	सफरचंद	किलो	60.00	52.50	62.50	83.00	100.00	107.50	96.00
39	चहापत्ती	किलो	190.00	190.00	190.00	190.00	190.00	190.00	190.00
40	रॉकेल (खु.बा.)	लीटर	उ.ना.	उ.ना.	उ.ना.	उ.ना.	उ.ना.	उ.ना.	उ.ना.
41	रॉकेल (स्व.धा.दु.)	लीटर	उ.ना.	उ.ना.	उ.ना.	उ.ना.	उ.ना.	उ.ना.	उ.ना.
42	पेट्रोल	लीटर	48.00	49.00	50.00	50.00	50.00	52.25	53.00
43	काडेपेटी	1 नग	0.50	0.50	0.50	0.50	0.62	1.00	1.00
44	धुण्याचा साबण	250ग्रॅम	उ.ना.	उ.ना.	उ.ना.	उ.ना.	उ.ना.	21.20	21.00
45	प्रसाधन साबण	1 बडी	17.40	15.00	15.75	16.00	16.00	16.00	16.00
46	ब्रेड (स्थानिक)	400 ग्रॅम	10.00	10.00	10.00	10.00	10.00	10.00	10.00
47	गॅस सिलिंडर (स्वयंपाकाचा)	प्रत्येकी	295.00	295.00	295.00	295.00	295.00	305.00	335.00
48	टाल्कम पावडर (पॉन्डस/तत्सम)	100 ग्रॅम	30.00	33.00	33.00	33.60	33.25	33.00	33.00
49	टुथ पेस्ट (कोलगेट साधी/ तत्सम)	100 ग्रॅम	27.00	27.00	27.00	27.40	28.00	28.00	28.00
50	सोने (स्टॅण्डर्ड)	10 ग्रॅम	उ.ना.	उ.ना.	उ.ना.	उ.ना.	उ.ना.	उ.ना.	उ.ना.
51	चांदी	10 ग्रॅम	उ.ना.	उ.ना.	उ.ना.	उ.ना.	उ.ना.	उ.ना.	उ.ना.

पुढे चालु..

तक्ता क्रमांक - 4.2 (पुढे चालू..)

(रुपये)

जिल्हा : सिंधुदुर्ग

जिल्हा मुख्यालयातील महत्वाच्या वस्तूंच्या मासिक सरासरी किरकोळ किंमती

संदर्भ वर्ष - 2008

अ. क्र.	वस्तूचे नाव व प्रत	परिमाण	ऑगस्ट 2008	सप्टेंबर 2008	ऑक्टोबर 2008	नोव्हेंबर 2008	डिसेंबर 2008	वर्षाची सरासरी	मागील वर्षाची सरासरी
(1)	(2)	(3)	(11)	(12)	(13)	(14)	(15)	(16)	(17)
26	म्हशीचे शुध्द तूप	किलो	170.00	170.00	170.00	170.00	170.00	170.00	168.38
27	बोकडाचे मांस	किलो	180.00	180.00	180.00	180.00	180.00	175.21	160.00
28	कॉंबडी (ब्रॉयलर) न सोललेली	किलो	70.00	70.00	70.00	70.00	70.00	75.00	79.75
29	ताजे मासे (स्थानिक)	किलो	250.00	250.00	250.00	250.00	250.00	232.29	159.67
30	अंडी कॉंबडीची (सुधारित)	डझन	30.00	30.00	30.00	36.00	33.60	29.68	28.98
31	आयोडीनयुक्त मीठ	किलो	10.00	10.25	11.00	11.00	11.00	10.22	8.94
32	हळद पावडर (सुटी)	100 ग्रॅम	13.50	13.50	13.50	13.50	13.50	12.02	8.61
33	गरम मसाला पावडर (स्थानिक)	100 ग्रॅम	20.00	20.00	20.00	20.00	20.00	18.39	14.63
34	बटाटे	किलो	10.50	11.50	10.40	10.50	11.20	11.20	13.45
35	कांदे	किलो	12.00	11.50	10.40	14.75	16.40	9.87	13.00
36	लसूण	100 ग्रॅम	5.00	4.75	4.00	4.00	4.00	5.93	7.82
37	केळी (जळगाव)	डझन	16.25	16.25	15.00	15.00	16.00	15.83	15.41
38	सफरचंद	किलो	70.00	61.25	58.00	60.00	63.00	72.81	83.33
39	चहापत्ती	किलो	190.00	185.00	180.00	180.00	180.00	187.08	190.24
40	रॉकेल (खु.बा.)	लीटर	उ.ना.	उ.ना.	उ.ना.	उ.ना.	उ.ना.	उ.ना.	उ.ना.
41	रॉकेल (स्व.धा.दु.)	लीटर	उ.ना.	उ.ना.	उ.ना.	उ.ना.	उ.ना.	उ.ना.	9.80
42	पेट्रोल	लीटर	53.00	53.00	53.00	53.00	49.80	51.17	48.08
43	काडेपेटी	1 नग	1.00	1.00	1.00	1.00	1.00	0.80	0.54
44	धुण्याचा साबण	250ग्रॅम	21.00	21.00	22.00	22.00	22.00	21.46	21.35
45	प्रसाधन साबण	1 बडी	16.00	16.25	17.60	18.00	18.00	16.50	14.23
46	ब्रेड (स्थानिक)	400 ग्रॅम	10.00	10.00	10.00	10.00	10.60	10.05	10.46
47	गॅस सिलिंडर (स्वयंपाकाचा)	प्रत्येकी	335.00	335.00	335.00	335.00	335.00	315.83	295.55
48	टाल्कम पावडर (पॉन्डस/तत्सम)	100 ग्रॅम	33.00	33.75	34.00	34.00	34.00	33.13	28.35
49	टुथ पेस्ट (कोलगेट साधी/ तत्सम)	100 ग्रॅम	28.00	28.00	28.00	28.00	28.00	27.70	26.93
50	सोने (स्टॅण्डर्ड)	10 ग्रॅम	उ.ना.	उ.ना.	उ.ना.	उ.ना.	उ.ना.	उ.ना.	उ.ना.
51	चांदी	10 ग्रॅम	उ.ना.	उ.ना.	उ.ना.	उ.ना.	उ.ना.	उ.ना.	उ.ना.

आधार - अर्थ व सांख्यिकी संचालनालय, मुंबई

तक्ता क्रमांक - 4.3

ग्राहक किंमतीचे निर्देशांक (पायाभूत वर्ष : 2001=100)

जिल्हा : सिंधुदुर्ग		केंद्र - मुंबई					संदर्भ - 2008-09		
अ. क्र.	महिना/ वर्ष	अन्नगट	पान,सुपारी तंबाखू इ.	इंधन व दिवाबत्ती	घरबांधणी	कापड, बिछाने व पादत्राणे	संकीर्ण	सर्वसाधारण निर्देशांक	
1	2	4	5	6	7	8	9	10	
1	एप्रिल -08	144	133	153	128	131	142	141	
2	मे-08	145	134	152	128	131	142	142	
3	जून-08	146	136	159	128	131	143	143	
4	जुलै-08	148	140	162	130	131	144	145	
5	ऑगस्ट-08	150	140	165	130	131	144	146	
6	सप्टेंबर-08	153	141	165	130	131	145	147	
7	ऑक्टोबर-08	159	145	166	130	132	153	152	
8	नोव्हेंबर-08	156	145	164	130	132	154	151	
9	डिसेंबर-08	152	145	175	130	132	156	151	
10	जानेवारी-09	154	146	187	131	132	158	153	
11	फेब्रुवारी-09	153	146	184	131	132	158	152	
12	मार्च-09	154	146	185	131	132	158	153	
वार्षिक सरासरी		151	141	168	130	132	150	148	

आधार:- कामगार आयुक्त यांचे कार्यालय, मुंबई.

तक्ता क्रमांक - 4.4

जिल्हा :-सिंधुदुर्ग

संदर्भ - 2008-09

अ. क्र.	महिना / वर्ष	अखिल भारतीय घाऊक किंमत निर्देशांक (पायाभूत वर्ष 1993-94)	ग्राहक किंमत निर्देशांक						
			औद्योगिक कामगारांसाठी (पायाभूत वर्ष 2001)		महाराष्ट्र (पायाभूत वर्ष 2003)		शेतमजुरांसाठी (पायाभूत वर्ष 1986-87)		शहरी अश्रमिक कर्मचा-यांसाठी (पायाभूत वर्ष 1984-85)
			मुंबई	अखिल भारत	ग्रामीण	नागरी	महाराष्ट्र	अखिल भारत	अखिल भारत
(1)	(2)	(3)	(4)	(5)	(6)	(7)	(8)	(9)	(10)
1	एप्रिल -08	228.5	141	138	138	134	442	429	536
2	मे-08	231.1	142	139	139	135	443	431	537
3	जून-08	237.4	143	140	140	137	449	434	543
4	जुलै-08	240	145	143	142	140	457	442	552
5	ऑगस्ट-08	241.2	146	145	145	141	467	450	559
6	सप्टेंबर-08	241.5	147	146	146	142	469	455	565
7	ऑक्टोबर-08	239	152	148	148	145	476	459	574
8	नोव्हेंबर-08	234.2	151	148	149	145	474	460	575
9	डिसेंबर-08	229.7	151	147	148	144	471	459	569
10	जानेवारी-09	228.9	153	148	148	144	474	461	574
11	फेब्रुवारी-09	227.6	152	148	147	143	474	462	575
12	मार्च-09	228.2	153	148	148	143	474	463	577

आधार:-1) केंद्रीय सांख्यिकीय संघटना, नवी दिल्ली. 2) आर्थिक सल्लागार, उद्योग मंत्रालय, भारत सरकार, नवी दिल्ली.3) श्रम केंद्र, भारत सरकार, सिमला 4) अर्थ व सांख्यिकी संचालनालय, मुंबई.

तक्ता क्रमांक - 5.1
गोळा केलेला जमीन महसूल

जिल्हा-सिंधुदुर्ग

संदर्भ वर्ष-2008-09
(रुपये हजार)

अ. क्र.	तालुका	जमीन महसुलाची एकूण चालू मागणी	जमीन महसुलाची थकबाकी	एकूण मागणी (3+4)	सूट	निलंबित वसुलीची रक्कम	वसुली पात्र रक्कम{5-(6+7)}	प्रत्यक्ष वसुली	खातेदारांची संख्या
(1)	(2)	(3)	(4)	(5)	(6)	(7)	(8)	(9)	(10)
1	देवाड	3863	0	3863	0	0	3863	4845	59212
2	वेपववाडी	450	0	450	0	0	450	1635	18047
3	कणकवली	9051	0	9051	0	0	9051	7038	54938
4	मालवण	2342	1239	3581	0	0	3581	5030	54996
5	वेंगुर्ला	4069	0	4069	0	0	4069	6697	36021
6	कुडाळ	4363	8	4371	0	0	4371	7768	13571
7	सावंतवाडी	4045	637	4682	0	0	4682	7181	47297
8	दोडामार्ग	6615	0	6615	0	0	6615	2854	13887
जिल्हा एकूण		34798	1884	36682	0	0	36682	43048	297969

आधार - जिल्हाधिकारी कार्यालय, सिंधुदुर्ग

तक्ता क्रमांक - 5.2

स्थानिक स्वराज्य संस्थांचे उत्पन्न व खर्च

जिल्हा :-सिंधुदुर्ग

संदर्भ वर्ष-2008-09
(रुपये लाखात)

अ. क्र.	बाब	ग्राम-पंचायत	जिल्हा परिषद	नगर पंचायत	नगर परिषदा	कटक मंडळ
(1)	(2)	(3)	(4)	(5)	(6)	(7)
स्थानिक स्वराज्य संस्थांची संख्या		430	1	1	3	0
अ)	जमा					
1	सुरूवातीची शिल्लक	765	3987	38	570	0
2	चालू वर्षातील जमा					
	2.1 शासकीय अनुदाने व वर्गणी	2625	23313	103	856	0
	2.2 सर्व प्रकारचे कर	617	107	39	415	0
	2.3 इतर जमा	30	18290	27	512	0
	एकूण (बाब 2.1 ते 2.3)	3272	41710	169	1783	0
एकूण प्राप्त (सुरूवातीची शिल्लक मिळून)		4037	45697	207	2353	0
ब)	खर्च					
3	चालू वर्षातील खर्च					
	3.1 सामान्य प्रशासन	353	988	12	309	0
	3.2 शिक्षण	31	12249	0	12	0
	3.3 सार्वजनिक आरोग्य	184	1701	32	445	0
	3.4 इतर	2329	26702	102	1044	0
	एकूण (3.1 ते 3.4)	2897	41640	146	1810	0
4	अखेरची शिल्लक	1140	4057	61	543	0
एकूण खर्च (अखेरची शिल्लक मिळून) (स्तंभ 3+4)		4037	45697	207	2353	0

आधार :- 1) जिल्हा परिषद, 2)ग्रामपंचायत विभाग, जिल्हा परिषद, सिंधुदुर्ग

कटक मंडळ/नगरपरिषदा - वेंगुर्ला, मालवण, सावंतवाडी, नगरपंचायत कणकवली

तक्ता क्रमांक - 5.3

बँक कार्यालये, वर्गीकृत बँकांची संख्या, ठेवी व कर्जे

जिल्हा: - सिंधुदुर्ग

संदर्भ वर्ष-2008-09

अ. क्र.	तालुका	बँकांची कार्यालये असलेली गावे व शहरे	वर्गीकृत बँका (संख्या)	वर्गीकृत बँकांची शाखा कार्यालये	वर्गीकृत बँकांच्या ठेवी (लाख रुपये)
(1)	(2)	(3)	(4)	(5)	(6)
1	देवगड	12	5	12	उ.ना.
2	वैभववाडी	4	3	4	उ.ना.
3	कणकवली	13	6	13	उ.ना.
4	मालवण	14	6	14	उ.ना.
5	वैगुर्ला	11	5	11	उ.ना.
6	कुडाळ	17	8	17	उ.ना.
7	सावंतवाडी	15	7	15	उ.ना.
8	दोडामार्ग	5	2	5	उ.ना.
जिल्हा एकूण		91	10	91	151877

टीप- स्तंभ क्र.4 ची एकूण ही वर्गीकृत बँकांची संख्या असल्याने तालुकवार बेरीज जुळणार नाही.

*स्तंभ क्र 6 ची माहिती तालुका निहाय उपलब्ध नाही.

आधार :- निसर आगो बँक ऑफ इंडिया, सिंधुदुर्ग

तक्ता क्रमांक - 5.4

अल्पबचत कार्यक्रमाची प्रगती

जिल्हा - सिंधुदुर्ग

संदर्भ वर्ष-2007-08 व 2008-09

(रुपये लाखात)

अ.क्र.	योजनेचे नाव	2008-09 अखेर अल्पबचत खातेदारांची संख्या	2007-08 मधील अल्पबचत खात्यातील गुंतवणूक		2008-09 मधील अल्पबचत खात्यातील गुंतवणूक	
			ढोबळ	निव्वळ	ढोबळ	निव्वळ
(1)	(2)	(3)	(4)	(5)	(6)	(7)
1	टपाल बचत खाते	-	4834.15	484.30	6310.41	527.73
2	पुरावती ठेवी	32821	3288.06	744.18	2378.12	418.48
3	समयबद्ध ठेवी	-	1539.04	256.48	1175.03	-45.1
4	सार्वजनिक भविष्य निवार निधी					
	4.1 स्टेट बँक	-	567.43	530.06	98.80	10.22
	4.2 बँक ऑफ महाराष्ट्र	-	-	-	-	-
	4.3 टपाल खाते	-	120.18	52.05	101.55	75.66
	4.4 इतर बँका	-	-	-	98.60	9.22
5	राष्ट्रीय बचत प्रमाणपत्रे	-	752.04	108.32	512.44	24.32
6	इंदिरा विकास पत्रे	-	-	-	-	-
6	इंदिरा विकास पत्रे	-	-	-4.32	-	-2.12
7	किसान विकास पत्रे	-	1865.1	1238.70	1900.1	560.42
8	मासिक प्राप्ती योजना	3212	2847.62	1051.32	1482.79	-162.48
9	राष्ट्रीय बचत योजना-87	-	-	-9.09	0.80	-7.71
10	राष्ट्रीय बचत योजना-92	-	-	-2.07	-	-0.47
11	एससीएसएस	-	360.03	345.4	475.00	4.7
11	इतर सर्व योजना	-	-	-	-	-
जिल्हा एकूण		36033	16173.65	4795.33	14533.64	1412.87

आधार :- खाद्यक संचालक (अल्पबचत), निसरबँकरी कार्यालय सिंधुदुर्ग

तक्ता क्रमांक - 5.5

आयुर्विमा विषयक आकडेवारी

जिल्हा :-सिंधुदुर्ग

संदर्भ वर्ष-2008-09

अ. क्र.	बाब	परिमाण	तपशील
(1)	(2)	(3)	(4)
1	आयुर्विमा महामंडळाच्या जिल्ह्यातील शाखा	संख्या	3
2	चालू विमा पॉलिसीज् (मार्च 2009 अखेर)	संख्या	332684
3	मार्च अखेर व्यपगत विमा पॉलिसीज्	संख्या	195731
4	नवीन व्यवसाय (2008-09)		
	4.1 उतरविलेली विमापत्रे	संख्या	43921
	4.2 विमा रक्कम	(रु लाख)	15369
	4.3 विम्याचा प्रथम हप्ता रक्कम	(रु लाख)	3154
5	जिल्ह्यातील विमा प्रतिनिधीची संख्या		
	5.1 एकूण विमा प्रतिनिधी	संख्या	1591
	5.2 एकूण पैकी ग्रामीण विमा प्रतिनिधी	संख्या	1214
	5.3 एकूण पैकी महिला विमा प्रतिनिधी	संख्या	440
	5.4 एकूण महिला प्रतिनिधींपैकी ग्रामीण महिला प्रतिनिधी	संख्या	314

आधार - भारतीय जिवन विमा निगम, कुडाळ, कणकवली, मालवण

तक्ता क्रमांक - 6.1

जमिनीचा वापर

जिल्हा -सिंधुदुर्ग

संदर्भ वर्ष :-2000-01(क्षेत्र हेक्टर)

अ. क्र.	तालुका	एकूण भौगोलिक क्षेत्र	जंगल व्याप्त क्षेत्र	शेतीला उपलब्ध नसलेले क्षेत्र			पडीत जमिनी व्यक्तिगत लागवडी न झालेली एकूण जमीन	पडीत जमीन			निव्वळ क्षेत्र	एकापेक्षा अधिक (दुसोटा क्षेत्र)	लागवडी खालील एकूण क्षेत्र (12+13)	लागवडी-लायक क्षेत्र
				बिगर शेती वापरा खालील जमीन	पडीत/ लागवडी लायक नसलेली जमीन	एकूण (5+6)		चालू पड	इतर पड	एकूण पड (9+10)				
(1)	(2)	(3)	(4)	(6)	(5)	(7)	(8)	(9)	(10)	(11)	(12)	(13)	(14)	(15)
1	देवगड	78127	3004	1910	33145	35055	3043	6033	8789	14822	22203	324	22527	40068
2	वैभववाडी	41612	2744	2886	5940	8826	4548	4814	8847	13661	11833	128	11961	30042
3	कणकवली	77339	8997	2860	9957	12817	26613	1508	2287	3795	25117	148	25265	55525
4	मालवण	61829	298	2999	19336	22335	12467	611	10253	10864	15865	645	16510	39196
5	वेंगुर्ला	29033	873	1570	6236	7806	7048	214	347	561	12745	143	12888	20354
6	कुडाळ	81897	9843	3198	17336	20534	15736	596	5405	6001	29783	335	30118	51520
7	सावंतवाडी	84540	10485	3637	13747	17384	22934	2823	12141	14964	18773	1978	20751	56671
8	दोडामार्ग	49573	2399	2178	16181	18359	9023	2242	9309	11551	8241	105	8346	28815
जिल्हा एकूण		503950	38643	21238	121878	143116	101412	18841	57378	76219	144560	3806	148366	322191

आधार :- कृषि आयुक्तालय, पुणे.

तक्ता क्रमांक - 6.2

निरनिराळया पिकाखालील क्षेत्र

जिल्हा -सिधुदुर्ग

संदर्भ वर्ष : -2001-02(क्षेत्र हेक्टर)

अ. क्र.	तालुका	तांदूळ	गहू	खरीप ज्वारी	रब्बी ज्वारी	एकूण ज्वारी	बाजरी	भका	बरी	नाचणी	राळा	कोदा	इतर वृण धान्ये	एकूण वृण धान्ये (3 ते 14)
(1)	(2)	(3)	(4)	(5)	(6)	(7)	(8)	(9)	(10)	(11)	(12)	(13)	(14)	(15)
1	देवगड	4645	0	0	0	0	0	6	46	1020	0	24	0	5741
2	वैभववाडी	4915	0	0	0	0	0	4	10	540	0	29	0	5498
3	कणकवली	13828	0	0	0	0	0	14	26	267	0	43	0	14178
4	मालवण	13151	0	0	0	0	0	12	12	200	0	38	0	13413
5	वेंगुर्ला	4688	0	0	0	0	0	2	11	174	0	106	0	4981
6	कुडाळ	17322	0	0	0	0	0	24	74	146	0	120	0	17686
7	सावंतवाडी	13620	0	0	0	0	0	16	12	368	0	110	0	14126
8	दोडामार्ग	5265	0	0	0	0	0	4	13	199	0	101	0	5582
जिल्हा एकूण		77434	0	0	0	0	0	82	204	2914	0	571	0	81205

तक्ता क्रमांक - 6.2 पुढे चालू..

अ. क्र.	तालुका	हरभरा	तूर	मूग	उडीद	कुळीथ	मठ	वाल	चवळी	इतर कडधान्ये	एकूण कडधान्ये(16+24)	एकूण अन्नधान्ये (15+25)	ऊस	सुपारी	हळद
(1)	(2)	(16)	(17)	(18)	(19)	(20)	(21)	(22)	(23)	(24)	(25)	(26)	(27)	(28)	(29)
1	देवगड	0	4	15	91	230	0	138	280	28	786	6527	0	47	0
2	वैभववाडी	0	0	32	12	290	0	95	222	43	694	6192	0	45	0
3	कणकवली	0	0	24	22	140	0	111	375	49	721	14899	0	57	1
4	मालवण	0	0	44	52	270	0	161	210	33	770	14183	6	50	0
5	वेंगुर्ला	0	0	24	42	290	0	68	214	43	681	5662	0	162	0
6	कुडाळ	0	0	35	88	214	0	140	350	85	912	18598	0	30	0
7	सावंतवाडी	0	0	15	19	174	0	81	370	64	723	14849	9	202	6
8	दोडामार्ग	0	0	20	53	260	0	73	210	54	670	6252	0	90	0
जिल्हा एकूण		0	4	209	379	1868	0	867	2231	399	5957	87162	15	683	7

तक्ता पुढे चालू..

तक्ता क्रमांक - 6.2 पुढे चालू..

निरनिराळ्या पिकाखालील क्षेत्र

जिल्हा - सिंधुदुर्ग

संदर्भ वर्ष : -2001-02(क्षेत्र हेक्टर)

अ. क्र.	तालुका	रावंग	मिरची	इतर मसाल्याचे पदार्थ	एकूण मसाल्याचे पदार्थ (28ते32)	आंबा	काजू	पेरू	सिताफळ	केळी	फणस	इतर फळे	एकूण फळे (34 ते 40)	कोबी	मूळा-
(1)	(2)	(30)	(31)	(32)	(33)	(34)	(35)	(36)	(37)	(38)	(39)	(40)	(41)	(42)	(43)
1	देवगड	6	16	0	69	2906	3845	13	24	12	31	16	6847	0	0
2	वैभववाडी	1	11	0	57	380	2520	9	14	9	51	14	2997	0	0
3	कणकवली	7	15	0	80	3200	4201	11	20	29	16	12	7484	0	0
4	मालवण	3	33	1	87	3266	3497	10	18	28	5	27	6839	0	0
5	वेंगुर्ला	8	184	0	354	3265	4223	14	26	14	16	18	7573	0	0
6	कुडाळ	20	78	1	129	1848	4725	12	25	62	86	13	6745	0	2
7	सावंतवाडी	10	52	2	272	888	6087	15	28	29	89	24	7146	4	1
8	दोडामार्ग	6	27	0	123	139	3522	16	31	32	12	19	3751	0	0
जिल्हा एकूण		61	416	4	1171	15892	32620	100	186	215	306	143	49382	4	3

तक्ता क्रमांक - 6.2 पुढे चालू..

अ. क्र.	तालुका	भंडी	वांगी	भाजीपाला	कांदे	एकूण भाजी- पाला (42+47)	संकीर्ण खाद्यपिके (41+48)	एकूण खाद्य पिके(26+27+33+41+49)	कापूस	अंबाडी	इतर तंतू पिके	एकूण तंतू पिके	भुईमूग	तीळ	नारळ
(1)	(2)	(44)	(45)	(46)	(47)	(48)	(49)	(50)	(51)	(52)	(53)	(54)	(55)	(56)	(57)
1	देवगड	0	9	78	0	87	6934	13530	0	0	0	0	720	0	661
2	वैभववाडी	0	8	59	0	67	3064	9313	0	0	0	0	665	23	319
3	कणकवली	0	16	71	2	89	7573	22552	0	0	0	0	617	0	232
4	मालवण	0	14	71	0	85	6924	21200	0	0	0	0	938	91	2318
5	वेंगुर्ला	0	16	71	0	87	7660	13676	0	0	0	0	293	34	2035
6	कुडाळ	0	14	85	0	101	6846	25573	0	0	0	0	462	30	1399
7	सावंतवाडी	2	18	93	0	118	7264	22394	0	0	0	0	207	0	1182
8	दोडामार्ग	0	11	72	0	83	3834	10209	0	0	0	0	18	0	667
जिल्हा एकूण		2	106	600	2	717	50099	138447	0	0	0	0	3920	178	8813

तक्ता पुढे चालू..

तक्ता क्रमांक - 6.2 पुढे चालू..

निरनिराळ्या पिकाखालील क्षेत्र

जिल्हा -सिंधुदुर्ग

संदर्भ वर्ष : -2001-02(क्षेत्र हेक्टर)

अ. क्र.	तालुका	सूर्यफूल	जवस	कारळे	इतर गळीत धान्ये	एकूण गळीत धान्ये (55ते61)	इतर औषधी व मादक पदार्थ	आयुर्वेदिक व मादक पदार्थाची पिके	एकूण औषधी व मादक पदार्थ	एकूण चारा पिके	संकीर्ण अखाद्य पिके	एकूण अखाद्य पिके (62 ते67)	लागवडी खालील एकूण क्षेत्र (50+68)	दुसोटा क्षेत्र	लागवडी खालील निव्वळ क्षेत्र(69-70)
(1)	(2)	(58)	(59)	(60)	(61)	(62)	(63)	(64)	(65)	(66)	(67)	(68)	(69)	(70)	(71)
1	देवगड	0	0	0	0	1381	0	0	0	15	115	1511	15041	324	14717
2	वैभववाडी	0	0	0	0	1007	0	0	0	3411	30	4448	13761	128	13633
3	कणकवली	0	0	0	0	849	0	0	0	10	95	954	23506	148	23358
4	मालवण	0	0	51	0	3398	0	0	0	42	60	3500	24700	645	24055
5	वेंगुर्ला	0	0	30	0	2392	0	0	0	195	105	2692	16368	143	16225
6	कुडाळ	0	0	10	0	1901	0	0	0	70	120	2091	27664	335	27329
7	सावंतवाडी	0	0	25	0	1414	0	0	0	35	110	1559	23953	1978	21975
8	दोडामार्ग	0	0	10	0	695	0	0	0	30	110	835	11044	105	10939
जिल्हा एकूण		0	0	126	0	13037	0	0	0	3808	745	17590	156037	3806	152231

टिप : स्तंभ क्र. 70 ची आकडेवारी सन 2000-01 ची आहे

आधार- कृषी आयुक्तालय, पुणे

तक्ता क्रमांक - 6.3

मुख्य पिकांचे दर हेक्टरी अंदाजित उत्पादन

जिल्हा -सिंधुदुर्ग

संदर्भ वर्ष : 2007-08

1]प्रति हेक्टरी उत्पादन - किलो मध्ये

2] एकूण उत्पादन – "00" मे. टन मध्ये

अ. क्र.	पिकाचे नाव	प्रति हेक्टरी उत्पादन	एकूण उत्पादन	अ. क्र.	पिकाचे नाव	प्रति हेक्टर उत्पादन	एकूण उत्पादन
(1)	(2)	(3)	(4)	(1)	(2)	(3)	(4)
1	तांदूळ	2703	2138	19	जवस	0	0
2	गहू	0	0	20	भुईमूग	2055	113
3	ज्वारी	0	0	21	मोहरी	320	0.32
4	बाजरी	0	0	22	तीळ	500	1
5	बाली	उ.ना	उ.ना	23	एंडी	0	0
6	मका	2593	3	24	ऊस	0	0
7	नाचणी	1114	33	25	नारळ	उ.ना	उ.ना
8	इतर तृण धान्ये	820	5	26	कापूस	0	0
9	एकूण तृण धान्ये	2632	2179	27	लाख	उ.ना	उ.ना
10	तूर	765	0	28	मेस्टा[अंबाडी]	उ.ना	उ.ना
11	हरभरा	0	0	29	तंबाखू	उ.ना	उ.ना
12	उडीद	578	2	30	औषधी पदार्थ	उ.ना	उ.ना
13	मूग	572	1	31	सुंठ आले	उ.ना	उ.ना
14	वाल	0	0	32	मिरची(लाल)	उ.ना	उ.ना
15	मसूर	0	0	33	हळद	उ.ना	उ.ना
16	इतर कडधान्ये	450	26	34	इतर गळीत धान्ये	2714	95
17	एकूण कडधान्ये	481	29	35	गळीतधान्ये	1917	115
18	एकूण अन्नधान्य	2486	2208				

आधार :- कृषि आयुक्तालय, पुणे.

तक्ता क्रमांक - 6.4

निवडक केंद्रातील पर्जन्य दिवसांची संख्या व एकूण पर्जन्य

जिल्हा - सिंधुदुर्ग

संदर्भ वर्ष : 2008

(पर्जन्य - मि.मी.)

अ. क्र.	तालुका / केंद्र	सरासरी		वर्ष 2008 मधील		सरासरीच्या तुलनेत वर्षातील पर्जन्याची टक्केवारी
		पर्जन्य दिवस (संख्या)	पर्जन्य	पर्जन्य दिवसांची संख्या	पर्जन्य	
(1)	(2)	(3)	(4)	(5)	(6)	(8)
1	देवगड	93	2514	76	2346	93
2	वेभववाडी	110	4001	92	3611	90
3	कणकवली	111	2776	99	2988	108
4	मालवण	96	2419	84	3283	136
5	वेंगुर्ला	93	2789	78	2472	89
6	कुडाळ	110	2728	95	3169	116
7	सावंतवाडी	109	3906	99	3759	96
8	दोडामार्ग	106	3395	93	3765	111

आधार : कृषि विकास अधिकारी, जिल्हा परिषद, सिंधुदुर्ग

तक्ता क्रमांक - 6.5

विविध साधनांखालील ओलिताचे क्षेत्र

जिल्हा - सिंधुदुर्ग

संदर्भ वर्ष : (2000-01)

(क्षेत्र - हेक्टर)

अ. क्र.	तालुका	ओलिताखालील क्षेत्र		ओलिता खालील निव्वळ क्षेत्र(3+4)	ओलिता खालील स्थूल क्षेत्र	एकूण लागवडी खालील स्थूल क्षेत्र	ओलिता खालील स्थूल क्षेत्राची लागवडीखाल
		पृष्ठभागीय	विहिरी				
(1)	(2)	(3)	(4)	(5)	(6)	(7)	(8)
1	देवगड	497	775	1272	1821	12527	14.54
2	वेभववाडी	241	393	634	680	11961	5.69
3	कणकवली	618	841	1459	1702	25265	6.74
4	मालवण	1827	2001	3828	4750	26510	17.92
5	वेंगुर्ला	978	1016	1994	2426	15813	15.34
6	कुडाळ	1342	1615	2957	3289	27193	12.10
7	सावंतवाडी	1742	2021	3763	4258	20751	20.52
8	दोडामार्ग	429	540	969	1231	8346	14.75
एकूण		7674	9202	16876	20157	148366	13.59

आधार - कृषी आयुक्तालय, पुणे.

तक्ता क्रमांक - 6.6
निरनिराळ्या पिकाखालील ओलिताचे क्षेत्र

जिल्हा - सिंधुदुर्ग

संदर्भ वर्ष : (2001-02)

(क्षेत्र - हेक्टर)

अ. क्र.	तालुका	तांदूळ	गहू	खरीप ज्वारी	रब्बी ज्वारी	एकूण ज्वारी	बाजरी	मका	कुळीथ	इतर वृण धान्ये	एकूण वृण धान्ये	मूग	तरू
(1)	(2)	(3)	(4)	(5)	(6)	(7)	(8)	(9)	(10)	(11)	(12)	(13)	(14)
1	देवगड	0	0	0	0	0	0	0	0	0	0	0	0
2	वैभववाडी	0	0	0	0	0	0	0	0	0	0	0	0
3	कणकवली	36	0	0	0	0	0	0	0	0	36	0	0
4	मालवण	1010	0	0	0	0	0	0	0	0	1010	0	0
5	वेंगुर्ला	48	0	0	0	0	0	0	0	0	48	0	0
6	कुडाळ	710	0	0	0	0	0	0	0	0	710	0	0
7	सावंतवाडी	950	0	0	0	0	0	0	0	0	950	0	0
8	दोडामार्ग	337	0	0	0	0	0	0	0	0	337	0	0
जिल्हा एकूण		3091	0	0	0	0	0	0	0	0	3091	0	0

तक्ता क्रमांक - 6.6 पुढे चालू

अ. क्र.	तालुका	उडीद	इतर कडधान्ये	एकूण कडधान्ये	एकूण अन्नधान्ये	ऊस	सुपारी	मिर्ची	हळद	इतर	एकूण मसाल्याचे पदार्थ	केळी	पेरू
(1)	(2)	(15)	(16)	(17)	(18)	(19)	(20)	(21)	(22)	(23)	(24)	(25)	(26)
1	देवगड	0	0	0	0	0	47	16	0	6	69	10	0
2	वैभववाडी	0	0	0	0	0	45	11	0	1	57	9	0
3	कणकवली	0	0	0	36	0	57	15	0	7	79	10	0
4	मालवण	0	0	0	1010	0	50	33	0	4	87	18	0
5	वेंगुर्ला	0	0	0	48	0	162	184	0	8	354	10	0
6	कुडाळ	0	0	0	710	0	30	78	0	22	130	19	0
7	सावंतवाडी	0	0	0	950	0	202	52	0	18	272	15	0
8	दोडामार्ग	0	0	0	337	0	90	27	0	6	123	12	0
जिल्हा एकूण		0	0	0	3091	0	683	416	0	72	1171	103	0

तक्ता पुढे चालू.

तक्ता क्रमांक - 6.6 पुढे चालू
निरनिराळ्या पिकाखालील ओलिताचे क्षेत्र

जिल्हा - सिंधुदुर्ग

संदर्भ वर्ष : (2001-02)

(क्षेत्र - हेक्टर)

अ. क्र.	तालुका	सिताफळ	फणस	आंबा	काजू	इतर फळे	एकूण फळे	कांदा	इतर भाजीपाला	एकूण भाजीपाला	संकीर्ण खाद्यपिके	एकूण खाद्यपिके	कापूस	इतर तंतू पिके
(1)	(2)	(27)	(28)	(29)	(30)	(31)	(32)	(33)	(34)	(35)	(36)	(37)	(38)	(39)
1	देवगड	0	0	103	0	0	113	0	78	78	0	260	0	0
2	वैभववाडी	0	0	20	0	32	61	0	148	148	0	266	0	0
3	कणकवली	0	0	295	0	30	335	0	48	48	0	498	0	0
4	मालवण	0	0	224	0	0	242	0	141	141	0	1480	0	0
5	वेंगुर्ला	0	0	265	0	0	275	0	42	42	0	719	0	0
6	कुडाळ	0	0	146	0	25	190	0	85	85	0	1115	0	0
7	सावंतवाडी	0	0	128	0	0	143	0	95	95	0	1460	0	0
8	दोडामार्ग	0	0	39	0	28	79	0	75	75	0	614	0	0
जिल्हा एकूण		0	0	1220	0	115	1438	0	712	712	0	6412	0	0

तक्ता क्रमांक - 6.6 पुढे चालू

अ. क्र.	तालुका	एकूण तंतू पिके	भुईमूग	नारळ	तीळ	इतर गळिताची पिके	एकूण गळिताची पिके	तंबाखू	इतर औषधी व मादक पदार्थ	एकूण औषधी व मादक पदार्थ	चा-याची पिके	संकीर्ण अखाद्य पिके	एकूण अखाद्य पिके	ओलिता- खालील एकूण क्षेत्र
(1)	(2)	(40)	(41)	(42)	(43)	(44)	(45)	(46)	(47)	(48)	(49)	(50)	(51)	(52)
1	देवगड	0	720	661	0	0	1381	0	0	0	1	115	1497	1757
2	वैभववाडी	0	590	319	0	0	909	0	0	0	179	30	1118	1384
3	कणकवली	0	310	232	0	0	542	0	0	0	1	95	638	1136
4	मालवण	0	710	2318	0	0	3028	0	0	0	2	60	3090	4570
5	वेंगुर्ला	0	0	2035	0	0	2035	0	0	0	10	105	2150	2869
6	कुडाळ	0	0	1399	0	0	1399	0	0	0	4	120	1523	2638
7	सावंतवाडी	0	80	1182	0	0	1262	0	0	0	2	110	1374	2834
8	दोडामार्ग	0	0	667	0	0	667	0	0	0	2	114	783	1397
जिल्हा एकूण		0	2410	8813	0	0	11223	0	0	0	201	749	12173	18585

आधार- 1) कृषि आयुक्तालय,पुणे

तक्ता क्रमांक - 6.7

सिंचन विहिरी

जिल्हा - सिंधुदुर्ग

संदर्भ वर्ष : 2001-02

अ. क्र.	तालुका	सिंचन विहिरीची एकूण संख्या	वापरात असलेल्या विहिरीवर बसविलेले		वापरात नसलेल्या सिंचन विहिरीची संख्या
			डिझेल पंप (संख्या)	विद्युत पंप (संख्या)	
(1)	(2)	(3)	(4)	(5)	(6)
1	देवगड	2882	47	-	79
2	वेभववाडी	93	66	-	4
3	कणकवली	3106	69	-	213
4	मालवण	2094	136	-	177
5	वेंगुर्ला	2646	114	-	77
6	कुडाळ	3741	148	-	45
7	सावंतवाडी	1814	244	-	19
8	दोडामार्ग	429	69	-	6
जिल्हा एकूण		16805	893	12776	620

टीप:- विद्युत पंप स्तंभ क्रमांक 5 ची तालुकानिहाय आकडेवारी उपलब्ध नसल्यामुळे त्या आकडेवारीची एकूण जिल्हा बेरीज घेतली आहे.

आधार - कृषी आयुक्तालय, पुणे

तक्ता क्रमांक - 6.8

कूपनलिका, हातपंप व विद्युत पंप

जिल्हा - सिंधुदुर्ग

संदर्भ वर्ष : 2008-09

अ. क्र.	तालुका	2008-09 वर्षातील			मार्च 2009 अखेर	
		यशास्वी कूपनलिकांची संख्या	बसविलेल्या हातपंपांची संख्या	बसविलेल्या विद्युतपंपांची संख्या	चालू असलेल्या हातपंपांची संख्या	चालू असलेल्या विद्युतपंपांची संख्या
(1)	(2)	(3)	(4)	(5)	(6)	(7)
1	देवगड	2	2	0	248	30
2	वेभववाडी	0	0	0	301	20
3	कणकवली	3	3	0	515	52
4	मालवण	4	4	0	282	62
5	वेंगुर्ला	1	1	0	203	22
6	कुडाळ	0	0	0	510	72
7	सावंतवाडी	5	5	0	251	28
8	दोडामार्ग	0	0	0	118	9
जिल्हा एकूण		15	15	0	2428	295

आधार - वरिष्ठ भूवैज्ञानिक, भूजल सर्वेक्षण यंत्रणा, सिंधुदुर्ग

तक्ता क्रमांक - 6.9
लघुपाटबंधा-यांची कामे

जिल्हा - सिंधुदुर्ग

संदर्भ वर्ष 2008-09

अ.क्र.	बाब/ तालुका	देवगड	वैभववाडी	कणकवली	मालवण	वेंगुर्ला	कुडाळ	सावंतवाडी	दोडामार्ग	एकूण जिल्हा	
(1)	(2)	(3)	(4)	(5)	(6)	(7)	(8)	(9)	(10)	(11)	
1	संदर्भ वर्षात पूर्ण झालेल्या कामांची संख्या	जिल्हा परिषद	9	6	10	5	0	7	6	0	43
		राज्य	0	0	0	0	0	0	0	0	0
		सहकारी	0	0	0	0	0	0	0	0	0
		एकूण	9	6	10	5	0	7	6	0	43
2	मार्च 2009 अखेर पूर्ण कामांची संख्या	जिल्हा परिषद	201	104	398	346	217	343	442	212	2263
		राज्य	0	0	1	0	0	0	0	0	1
		सहकारी	0	0	0	0	0	0	0	0	0
		एकूण	201	104	399	346	217	343	442	212	2264
3	मार्च 2009 अखेर वापरात असलेल्या कामांची संख्या	जिल्हा परिषद	183	82	390	301	200	304	424	193	2077
		राज्य	0	0	1	0	0	0	0	0	1
		सहकारी	0	0	0	0	0	0	0	0	0
		एकूण	183	82	391	301	200	304	424	193	2078
4	वापरात असलेल्या कामांचे लाभक्षेत्र (हेक्टर)	जिल्हा परिषद	808	564	1868	1573	870	1862	1616	709	9870
		राज्य	0	0	208	0	0	0	0	0	208
		सहकारी	0	0	0	0	0	0	0	0	0
		एकूण	808	564	2076	1573	870	1862	1616	709	10078
5	वापरात असलेल्या कामांखालील निव्वळ ओलित क्षेत्र (हेक्टर)	जिल्हा परिषद	626	425	1412	1205	549	1323	1195	562	7297
		राज्य	0	0	208	0	0	0	0	0	208
		सहकारी	0	0	0	0	0	0	0	0	0
		एकूण	626	425	1620	1205	549	1323	1195	562	7505

टीप :- वापरात असलेली कामे दर्शविताना नादुरुस्त कामे व सिंचनास अपात्र कामे वगळण्यात आलेली आहेत.

आधार : 1)कार्यकारी अभियंता, लघुपाटबंधारे दक्षिण विभाग सिंधुदुर्ग 2)कार्यकारी अभियंता, पाटबंधारे विभाग सिंधुदुर्ग.

तक्ता क्रमांक - 6.10

मोठे व मध्यम पाटबंधारे प्रकल्प

जिल्हा - सिंधुदुर्ग

संदर्भ वर्ष : 2008-09

अ. क्र.	बाब	मोठे प्रकल्प		मध्यम प्रकल्प					
		तळबा	तिलारी	तरंगळे	शिरशिगे	महमदवाडी	अरुणा	देवघर	सावंतवाडी
(1)	(2)	(3)	(4)	(5)	(6)	(3)	(4)	(5)	(6)
1	प्रकल्प ज्या तालुक्यात आहे त्या तालुक्याचे नाव	कुडाळ	दोडामार्ग	कणकवली	सावंतवाडी	कणकवली	वैभववाडी	कणकवली	सावंतवाडी
2	अ) काम पूर्ण झाल्याचे वर्ष	-	-	-	-	-	-	-	-
	ब) अपूर्ण असल्यास काम पूर्ण होण्याचे अपेक्षित वर्ष	2013	2010	2010-11	2011-12	2011-12	2011-12	2010-11	2012-13
	क) प्रकल्पाचा अंदाजे खर्च रु. लाखात	81665.00	139004.00	6038.00	19360.00	44671.00	30103.55	24987.00	18473.00
	घरण								
3	घरणाची उंची (मी)	58.35	72.55	48.00	58.00	69.53	80.41	53.58	69.24
	अ) मंजूर झालेली	58.35	72.55	48.00	58.00	69.53	80.41	53.58	69.24
	ब) पूर्ण झालेली	0.00	54.85	40.00	35.00	45.00	10.00	53.58	0.00
4	कालवा	उजवा/डावा	उजवा/डावा	उजवा/डावा	उजवा/डावा	उजवा/डावा	उजवा/डावा	उजवा/डावा	उजवा/डावा
	अ) मंजूर झालेली लांबी (किमी)	44.80/42.40	104.11/76.11	2.81/3.54	22.20/16.00	14	49.39/40.88	4.61/9.84	2.81/3.54
	ब) पूर्ण झालेली लांबी (किमी)	0.00	48/56	0.00	0.00	7	0.00/0.00	2.72/5.00	0.00/0.00
5	कमाल क्षमता (द.ल.घ.मी.)	297.15	462.17	10.08	46.92	123.74	93.37	100.43	96.26
6	31.03.2009 रोजी प्रत्यक्ष साठ (द.ल.घ.मी.)	-	138.84	-	-	-	-	50.11	-
7	एकूण लाभक्षेत्र (हेक्टर)	26285	23654	798	5504	12631	7185	5937	7464
8	लाभक्षेत्राखालील लागवडी लायक क्षेत्र (हेक्टर)	20000	23654	744	3853	10105	6379	4750	6755
9	प्रकल्प पूर्ण झाल्यावर ओलिताखाली येणारे क्षेत्र (हेक्टर)	17000	23654	550	3082	8084	5310	4512	6190
10	2008-09 मधील ओलिताखाली असलेले क्षेत्र (हेक्टर)	नारमाही							
		हंगामी							
		0.00	0.00	0.00	0.00	0.00	0.00	0.00	0.00
		0.00	67.50	0.00	0.00	0.00	0.00	57.00	0.00

आधार : 1)कार्यकारी अभियंता,तळबा प्रकल्प विभाग आंबडपाल,कुडाळ.2)कार्यकारी अभियंता, तिलारी कालवा विभाग, चराडे,सावंतवाडी 3)उपकार्यकारी अभियंता, मध्यम प्रकल्प विभागआंबडपाल- कुडाळ

तक्ता क्रमांक - 6.11
वहिली धारणेचा प्रकार आणि क्षेत्र गटानुसार वर्गीकरण

जिल्हा - सिंधुदुर्ग

संदर्भ वर्ष : 2000-01

अ. क्र.	बाब		क्षेत्रफळ गट हेक्टर (आकार वर्ग)							एकूण
			0.0 ते 0.5	0.5 ते 1.0	1.0 ते 2.0	2.0 ते 5.0	5.0 ते 10.0	10.0 ते 20.0	20.0 व अधिक	
2	(2)		(3)	(4)	(5)	(6)	(7)	(8)	(9)	(10)
1	वैयक्तिक धारण	संख्या	126054	40785	37967	34448	11341	3211	583	254389
		क्षेत्रफळ	22865	30375	50192	107291	78400	42904	17735	349762
2	संयुक्त धारण	संख्या	5086	1767	1827	1901	733	262	84	11660
		क्षेत्रफळ	998	1262	2372	6041	5035	3379	3050	22136
3	संस्था धारण	संख्या	356	70	85	71	25	7	19	633
		क्षेत्रफळ	72	47	113	222	184	83	891	1612
4	एकूण धारण	संख्या	131496	42622	39879	36420	12099	3480	686	266682
		क्षेत्रफळ	23935	31684	52677	113554	83619	46366	21675	373511
5	पूर्णपणे ओलिताखालील	संख्या	87	0	49	36	0	0	0	172
		क्षेत्रफळ	4	0	31	51	0	0	0	86
6	पूर्णपणे निराईत धारण	संख्या	123904	41706	38942	35459	11339	3009	579	254929
		क्षेत्रफळ	17170	19610	28353.26	54207	30440	13804	3307	166891
7	अंशतः ओलिताखालील धारण क्षेत्र	संख्या	85	83	145	79	77	178	20	667
		क्षेत्रफळ	8	67	146	151	277	688	68	1405
		ओलिताखालील	3	15	30	47	89	226	26	436
8	एकूण पिकाखालील क्षेत्र	ओलिताखालील	7	15	61	98	89	226	26	522
		निराईत	17265	20026	28796	54748	30869	14351	3395	169449
		एकूण	17272	20041	28857	54846	30959	14577	3420	169972

आधार : राज्य शासनान्वय कृषि विभागाने 2000-2001 प्रथम क्षेत्रान्वय कृषि गणनेतील सांख्यिकी तक्ते.

तक्ता क्रमांक - 6.12

कृषि अवजारे

जिल्हा - सिंधुदुर्ग

संदर्भ वर्ष : 2003

(परिमाण - संख्या)

अ. क्र.	तालुका	नांगरांची संख्या		बैल गाढयांची संख्या	दसाचे चरक		ओलितासाठी		ट्रॅक्टर संख्या
		लाकडी	लोखंडी		शक्तीवर चालणारे	बैल मदतीने चालणारे	तेलावर चालणारे पंप	विद्युत् पंप	
(1)	(2)	(3)	(4)	(5)	(6)	(7)	(8)	(9)	(10)
1	देवगड	5089	165	307	-	-	388	120	-
2	वैभववाडी	9542	20	9	-	-	135	47	1
3	फणकवली	16929	94	495	-	1	157	494	6
4	भालवण	11016	645	325	-	2	199	781	19
5	वेंगुर्ला	3959	248	35	-	1	183	473	-
6	फुडाळ	17194	1201	339	-	109	459	878	1
7	सावंतवाडी	8864	797	142	-	-	285	463	5
8	दोडमार्ग	3723	121	24	-	-	92	164	-
जिल्हा एकूण		76316	3291	1676	0	113	1898	3420	32

आधार - कृषी गणना 2003

तक्ता क्रमांक - 6.13

पशुधन

जिल्हा - सिंधुदुर्ग

संदर्भ वर्ष : 2003

अ. क्र.	तालुका	विदेशी /संकरित गाई व बैल										
		अडीच वर्षावरील बैल					अडीच वर्षावरील गाई				विदेशी संकरित अडीच वर्षा पर्यंतची वासरे	एकूण विदेशी संकरित गाई व बैल(७+११+१२)
		केवळ पैदाशी- करिता ठेवलेले वळू	पैदाशी व कामा करिता उपयोगात आणलेले	केवळ कामा-करिता उपयोगात आणलेले	पैदाशीसाठी अथवा कामासाठी उपयोगात न आणलेले	एकूण ३ ते ६	दुभत्या	एकदाही न व्यायलेल्या व आटलेल्या	इतर	एकूण (८+९+१०)		
(1)	(2)	(3)	(4)	(5)	(6)	(7)	(8)	(9)	(10)	(11)	(12)	(13)
1	देवगड	13	37	44	4	98	279	198	14	491	708	1297
2	वैभववाडी	4	95	54	1	154	74	44	1	119	147	420
3	कणकवली	7	151	465	16	639	453	411	22	886	1886	3411
4	मालवण	49	92	184	9	334	376	359	22	757	1052	2143
5	वेंगुर्ला	4	51	73	7	135	251	118	3	372	328	835
6	कुडाळ	96	121	318	22	557	394	670	27	1091	874	2522
7	सावंतवाडी	17	44	26	3	90	316	156	2	474	493	1057
8	दोडामार्ग	10	2	24	-	36	145	60	2	207	162	405
जिल्हा एकूण		200	593	1188	62	2043	2288	2016	93	4397	5650	12090

तक्ता क्रमांक - 6.13 पुढे चालू.

अ. क्र.	तालुका	देशी गाई व बैल											
		तीन वर्षावरील बैल					तीन वर्षावरील गाई		तीन वर्षावरील गाई		तीन वर्ष व त्या खालील देशी वासरे	एकूण देशी गाई व बैल (१८+२२+२३)	विदेशी/ संकरित व देशी एकूण गाई व बैल (१३+२४)
		केवळ पैदाशी करिता ठेवलेले वळू	पैदाशी व कामा करिता उपयोगात आणलेले	केवळ कामा करिता उपयोगात आणलेले	इतर	एकूण (१४ ते १७)	दुभत्या	आटलेल्या व एकदाही न व्यायलेल्या	इतर	एकूण गाई(१९ ते २१)			
(1)	(2)	(14)	(15)	(16)	(17)	(18)	(19)	(20)	(21)	(22)	(23)	(24)	(25)
1	देवगड	113	4220	11289	262	15884	3275	3388	193	6856	6324	29064	30361
2	वैभववाडी	175	5041	6756	313	12285	2189	1768	198	4155	4131	20571	20991
3	कणकवली	137	3675	19212	488	23512	4430	4763	308	9501	9432	42445	45856
4	मालवण	51	1878	8755	312	10996	3289	2951	234	6474	6955	24425	26568
5	वेंगुर्ला	288	1369	5024	217	6898	1721	1223	142	3086	2797	12781	13616
6	कुडाळ	1480	2358	11381	380	15599	3595	4338	147	8080	7939	31618	34140
7	सावंतवाडी	221	3245	6019	190	9675	2536	1254	32	3822	5220	18717	19774
8	दोडामार्ग	33	1094	2265	9	3401	1280	642	19	1941	2421	7763	8168
जिल्हा एकूण		2498	22880	70701	2171	98250	22315	20327	1273	43915	45219	187384	199474

तक्ता पुढे चालू.

तक्ता क्रमांक - 6.13

पशुधन

जिल्हा - सिंधुदुर्ग

संदर्भ वर्ष : 2003

अ. क्र.	तालुका	म्हशी व रेडे					म्हशी व रेडे					
		तीन वर्षावरील रेडे					तीन वर्षावरील म्हशी		तीन वर्षावरील म्हशी		रेडके तीन वर्षे व त्या खालील	एकूण म्हशी व रेडे (३०+३४+३५)
		केवळ पैदाशी साठी ठेवलेले	पैदाशी व कामा करिता ठेवलेले	फक्त कामा साठी ठेवलेले	इतर	एकूण (२६ ते २९)	दुभत्या	आटलेल्या व एकदाही न व्यायलेल्या	इतर	एकूण(३१ ते ३३)		
(1)	(2)	(26)	(27)	(28)	(29)	(30)	(31)	(32)	(33)	(34)	(35)	(36)
1	देवगड	32	695	2108	37	2872	2234	1914	25	4173	3231	10276
2	वैभववाडी	22	71	113	12	218	1008	561	55	1624	1212	3054
3	कणकवली	20	366	1790	45	2221	3056	2608	97	5761	4451	12433
4	मालवण	34	922	2197	220	3373	2399	1905	103	4407	4115	11895
5	वेंगुर्ला	111	294	954	61	1420	1727	989	71	2787	1906	6113
6	कुडाळ	387	420	4892	39	5738	4304	4377	148	8829	14100	28667
7	सावंतवाडी	165	2084	1620	101	3970	4619	2401	59	7079	5854	16903
8	दोडामार्ग	126	317	917	92	1452	1068	643	16	1727	1858	5037
जिल्हा एकूण		897	5169	14591	607	21264	20415	15398	574	36387	36727	94378

तक्ता क्रमांक - 6.13 पुढे चालू.

अ. क्र.	तालुका	एकूण गोजतीय	मेंढया	बक-या	घोडे व शिगरे	इतर पशुधन	एकूण पशुधन	एकूण कांबडया	एकूण कुक्कुट पक्षी
(1)	(2)	(37)	(38)	(39)	(40)	(41)	(42)	(43)	(44)
1	देवगड	40637	-	4285	-	3066	47988	132373	132373
2	वैभववाडी	24045	31	2248	-	2301	28625	49665	49665
3	कणकवली	58289	27	4361	10	7766	70453	131708	131783
4	मालवण	38463	-	4228	-	4991	47682	129138	129145
5	वेंगुर्ला	19729	-	2211	-	4784	26724	94880	94897
6	कुडाळ	62807	-	8145	436	7	71395	155129	155129
7	सावंतवाडी	36677	3	4108	-	10400	51188	69263	69310
8	दोडामार्ग	13205	-	1657	-	3229	18091	38054	38054
जिल्हा एकूण		293852	61	31243	446	36544	362146	800210	800356

आधार - पशुगणना -2003

तक्ता क्रमांक - 6.14

पशुवैद्यकीय संस्था

जिल्हा - सिंधुदुर्ग

संदर्भ वर्ष : 2008-09

अ. क्र.	तालुका	पशुवैद्यकीय सर्व- चिकित्सालय	पशुवैद्यकीय दवाखाने (राज्य तथा स्थानिक स्तर)	पशुवैद्यकीय प्रथमोपचार केंद्र	पशुरोग अन्वेषण केंद्र /प्रयोगशाळा (राज्य तथा विभागीय स्तर)	फिरती पशुरोग नियंत्रण पथके	फिरते पशु वैद्यकीय दवाखाने	दक्षता पथके / तपासणी नाका	जिल्हा परिषदा/विभागीय तथा आधारभूत ग्राम केंद्राखालील		पशु पैदास क्षेत्र	सघन कुक्कुट घाटे	मेष पैदास क्षेत्र	शोळी पैदास क्षेत्र
									कृत्रिम रेतन केंद्र	कृत्रिम रेतन उपकेंद्र				
(1)	(2)	(3)	(4)	(5)	(6)	(7)	(8)	(9)	(10)	(11)	(12)	(13)	(14)	(15)
1	देवगड	-	14	-	-	-	1	-	-	-	-	-	-	-
2	वेभववाडी	-	9	-	-	-	1	-	-	-	-	-	-	-
3	कणकवली	1	15	-	1	1	1	-	-	-	-	-	-	-
4	मालवण	-	9	1	-	-	1	-	-	-	-	-	-	-
5	वेंगुर्ला	-	7	1	-	-	1	-	-	-	-	-	-	-
6	कुडाळ	-	18	1	-	-	1	-	-	-	-	-	-	-
7	सावंतवाडी	-	12	1	-	-	1	-	-	-	-	-	-	-
8	दोडामार्ग	-	6	-	-	-	-	-	-	-	-	-	-	-
जिल्हा एकूण		1	90	4	1	1	7	-	-	-	-	-	-	-

आधार -जिल्हा उपसंचालक पशुसंवर्धन, सिंधुदुर्ग

तक्ता क्रमांक - 6.15

मान्यताप्राप्त पशुवध गृहे आणि त्यात कत्तल केलेल्या पशूंची संख्या

जिल्हा - सिंधुदुर्ग

संदर्भ वर्ष 2008-09

अ.क्र.	तालुका	पशुवध गृहांची संख्या	कत्तल केलेले पशू (संख्या)						
			बैल	महिष वर्गीय	मेंढ्या/ मेंढे	शळ्या / बोकड	डुकरे	इतर	एकूण
(1)	(2)	(3)	(4)	(5)	(6)	(7)	(8)	(9)	(10)
1	देवगड	0	0	0	0	0	0	0	0
2	वैभववाडी	0	0	0	0	0	0	0	0
3	कणकवली	0	0	0	0	0	0	0	0
4	मालवण	1	0	0	87	487	0	0	574
5	वेंगुर्ला	0	0	0	0	0	0	0	0
6	कुडाळ	0	0	0	0	0	0	0	0
7	सावंतवाडी	1	0	0	610	2024	0	0	2634
8	दोडामार्ग	0	0	0	0	0	0	0	0
जिल्हा एकूण		2	0	0	697	2511	0	0	3208

आधार : नगरपालिका(सर्व)

तक्ता क्रमांक - 6.16

वनक्षेत्र

जिल्हा - सिंधुदुर्ग

संदर्भ वर्ष 2008-09

(क्षेत्र चौ. कि. मी.)

अ.क्र.	विभाग	राखीव	संरक्षित	अवर्गीकृत	एकूण
(1)	(2)	(3)	(4)	(5)	(6)
1	महसूल विभाग	0	0	0	0
2	वन विभाग	165	0	392	557
जिल्हा एकूण		165	0	392	557

टीप :- माहिती अस्थायी स्वरूपाची आहे.

आधार :- मुख्य वन संरक्षक, महाराष्ट्र राज्य, नागपूर

तक्ता क्रमांक - 6.17

मुख्य व गौण वन उत्पादने

जिल्हा - सिंधुदुर्ग

संदर्भ वर्ष - 2008-09

अ. क्र.	वन उत्पादने	एकूण उत्पादन	विक्री केलेले एकूण उत्पादन	एकूण विक्रीचे मूल्य (मागील शिलकी उत्पादन धरून) (हजार रुपयांत)
(1)	(2)	(3)	(4)	(5)
1	इमारती लाकूड (हजार घमी)	219	185	589
2	जळाऊ लाकूड (हजार घमी)	91	91	21
3	चंदन लाकूड (हजार घमी)	-	-	-
4	गौण वन उत्पादने			
	अ) बांबू (संख्या)	50	50	1
	ब) गवत इत्यादी (किंवटल)	-	-	-
	क) विडी पाने (स्टॅ.बॅग)	-	-	-
	ड) डिक (किंवटल)	-	-	-
5	इतर			
	1) शिकेकाई (किंवटल)	-	-	-
	2) कोकम/ओट/सुपारी (किंवटल)	15	15	11
	3) काजू / फळे (किंवटल)	14	14	54
	4) हिरडा /बेहडा (किंवटल)	16	16	3
	5) आंबा नग	300	300	8
	6) नारळ नग	360	360	6
	7) फणस नग	80	80	1
	8) तमालपत्र (किंवटल)	300	300	55
	9) इतर (परमिट फी, महसूल, पास फी, इतर जमा, सायवानी, बेलपाने, कडीपत्ता, जायफळ,तमालपत्र शेंबेसाल,घायपात, काटे, गुलतुरा व इतर)			1934
6	एकूण गौण उत्पादने (4+5)	-	-	2073
	जिल्हा एकूण (1+2+3+6)	-	-	2683

आधार - उपवनसंरक्षक, सावंतवाडी

तक्ता क्रमांक - 6.18
भूजल मत्स्यव्यवसाय

जिल्हा - सिंधुदुर्ग

संदर्भ वर्ष - 2008-09

अ.क्र.	तालुका	नदीची लांबी (किमी)	मत्स्य व्यवसायासाठी अनुकूल क्षेत्र (तळी, सरोवरे व जलाशये)		मत्स्य व्यवसाया-खाली आणलेले एकूण क्षेत्र (हेक्टर)	भूजल मत्स्य उत्पादन (मे.टन.)	पकडलेल्या माशांची उत्पादकास मिळालेली किंमत (लाख रुपयांत)	मत्स्य व्यवसाय क्षेत्रासाठी वापरलेले मत्स्यबीज (लाखांत)	मत्स्य व्यवसाय सहकारी संस्था	
			संख्या	एकूण क्षेत्र (हेक्टर)					संख्या	सभासदांची संख्या
(1)	(2)	(3)	(4)	(5)	(6)	(7)	(8)	(9)	(10)	(11)
1	देवगड	30	1	12.00	-	-	-	-	-	-
2	वैभववाडी	15	3	33.52	10.25	-	-	-	-	-
3	कणकवली	25	5	125.80	104.80	3.81	0.690	-	3	236
4	मालवण	24	1	26.50	26.50	2.15	0.387	1.30	-	-
5	वेंगुर्ला	15	1	19.80	19.80	2.10	0.380	-	-	-
6	कुडाळ	55	7	171.24	153.92	2.85	0.513	-	3	157
7	सावंतवाडी	65	4	78.94	68.90	0.34	0.061	5.50	-	-
8	दोडमार्ग	19	1	24.28	-	-	-	-	-	-
जिल्हा एकूण		248	23	492.08	384.17	11.25	2.03	6.80	6	393

टिप :- तलाव संख्येत वाढ झाल्याने एकूण क्षेत्रात वाढ झाली आहे. मत्स्यबीजऐवजी मत्स्यबोटकलीची साठवणूक करण्यात आली आहे.

आधार :- जिल्हा मत्स्यव्यवसाय विकास अधिकारी, सिंधुदुर्ग

तक्ता क्रमांक - 6.18(अ)

सागरी मत्स्य व्यवसाय

जिल्हा सिंधुदुर्ग

संदर्भ वर्ष - 2008-09

अ. क्र.	तालुका	किना-याची लांबी (कि.मी.)	सागरी मच्छीमारी व्यवसाय करणा-या गावांची/वाड्यांची	मासे उतरविण्या-साठी केंद्र (संख्या)	सागरी मत्स्य उत्पादन (मे. टन)	पकडलेल्या माशांची उत्पादकास मिळालेली किंमत (लाख रुपयांत)	माशांचा वापर (मे.टन)	
							उन्हात वाळवलेले	खारवलेले
(1)	(2)	(3)	(4)	(5)	(6)	(7)	(8)	(9)
1	देवगड	-	23	12	5227	1736.47	619	509
2	वैभववाडी	-	-	-	-	-	-	-
3	कणकवली	-	-	-	-	-	-	-
4	मालवण	-	19	13	9136	3035.08	1082	889
5	वेंगुर्ला	-	22	12	4273	1419.54	506	415
6	कुडाळ	-	4	-	-	-	-	-
7	सावंतवाडी	-	3	1	39	12.96	4	4
8	दोडमार्ग	-	-	-	-	-	-	-
जिल्हा एकूण		121	71	38	18675	6204.05	2211	1817

टिप:- तालुकानिहाय किना-याची लांबी उपलब्ध नाही. तालुका वैभववाडी, कणकवली व दोडमार्ग येथे मासे उतरविणारे केंद्र नसल्याने मत्स्योत्पादन देण्यात आलेले नाही. 2) कॉलम क्रमांक 4 मधील सागरी मच्छीमारी व्यवसाय करणा-या गावांची/वाड्यांची संख्या केंद्रीय मत्स्यकी अनुसंधान संस्थान कोचीन यांनी सन 2005मध्ये घेतलेल्या सागरी मत्स्यव्यवसाय विषयक गणना यामधून घेण्यात आली आहे.

आधार:- उपसंचालक (सांख्यिकी)मत्स्यव्यवसाय, विभाग मुंबई.

तक्ता क्रमांक - 6.19
दुग्ध विकास सहकारी संस्था

जिल्हा - सिंधुदुर्ग

संदर्भ वर्ष -2008-09

अ. क्र.	तालुका	दुग्ध विकास सहकारी संस्थांची संख्या	त्यांची एकूण सभासद संख्या	वर्षभरात संकलित केलेले दूध		शीत गृहांची संख्या	शीत गृहांची क्षमता (000 लिटर)
				एकूण (000 लिटर)	प्रतिदिन (सरासरी 000लिटर)		
(1)	(2)	(3)	(4)	(5)	(6)	(7)	(8)
1	देवगड	8	274	68	0.185	0	0
2	वैभववाडी	12	980	128	0.350	0	0
3	कणकवली	18	884	120	0.330	1	20
4	मालवण	21	1230	89	0.245	0	0
5	वेंगुर्ला	8	743	59	0.162	0	0
6	कुडाळ	21	4726	336	0.921	0	0
7	सावंतवाडी	20	1612	69	0.188	1	5
8	दोडामार्ग	0	0	0	0.000	0	0
जिल्हा एकूण		108	10449	869	2.381	2	25

आधार - जिल्हा दुग्धशाळा विकास अधिकारी, सिंधुदुर्ग.

तक्ता क्रमांक - 7.1

विविध प्रकारच्या सहकारी संस्था

जिल्हा - सिंधुदुर्ग

संदर्भ : 31 मार्च 2009

अ.क्र.	सहकारी संस्थेचा प्रकार	संस्था	
1	कृषि पतसंस्था (एकूण)	228	
	1.1 जिल्हा मध्यवर्ती सहकारी बँका	1	
	1.2 प्राथमिक कृषी सहकारी संस्था	226	
	1.3 शेतकरी सेवा संस्था	0	
	1.4 लॅम्प्स सहकारी संस्था (आदिवासी सहकारी संस्था)	0	
	1.5 धान्य बँका	0	
	1.6 इतर	1	
2	बिगर - कृषी पतसंस्था (एकूण)	192	
	2.1 नागरी बँका	2	
	2.2 नागरी पतसंस्था	143	
	2.3 कर्मचारी पतसंस्था	47	
	2.4 इतर बिगर-कृषी पतसंस्था	0	
3	पणन संस्था (एकूण)	49	
	3.1 जिल्हा पणन संस्था	3.11 सर्वसाधारण उद्देशीय	1
		3.12 विशेष उद्देशीय	0
	3.2 प्राथमिक पणन संस्था	3.21 सर्वसामान्य तालुका खरेदी विक्री संघ	9
		3.22 विशेष पणन संस्था	39
3.3 इतर पणन संस्था	0		
4	एकूण उत्पादक सहकारी संस्था	325	
	4.1 साखर कारखाने	0	
	4.2 इतर शेती प्रक्रिया संस्था	19	
	4.3 विणकर संस्था	0	
	4.4 विणकर संस्था (हातमाग)	0	
	4.5 औद्योगिक वसाहती (संस्था)	3	
	4.6 इतर औद्योगिक संस्था	83	
	4.7 दुग्ध व्यवसाय संस्था	108	
	4.8 मत्स्यव्यवसाय संस्था	36	
	4.9 सहकारी सूत गिरण्या	0	
	4.10 उपसा जलसिंचन संस्था	45	
	4.11 इतर उत्पादक संस्था	31	
5	सामाजिक सेवा सहकारी संस्था	371	
	5.1 ग्राहक भांडारे	51	
	5.2 गृहनिर्माण संस्था	115	
	5.3 कामगार कंत्राटदार संस्था	54	
	5.4 इतर सहकारी संस्था	151	
एकूण संस्था (1 ते 5)		1165	

आधार :- जिल्हा उपनिबंधक, सहकारी संस्था, सिंधुदुर्ग

तक्ता क्रमांक - 7.2
सहकारी संस्थांची वित्तीय स्थिती

जिल्हा - सिंधुदुर्ग

संदर्भ : 31 मार्च 2008

अ. क्र.	बाब	परिमाण	संख्या
(1)	(2)	(3)	(4)
1	सहकारी संस्थांची संख्या	संख्या	1118
2	एकूण सभासद संख्या	हजार	449
3	भरणा झालेले भागभांडवल		
	3.1 शासकीय भाग भांडवल	हजार	56564
	3.2 स्वनिधी	हजार	150813
	3.3 एकूण	हजार	207377
4	ठेवी	हजार	7328267
5	खेळते भांडवल	हजार	10455073
6	31 मार्च रोजी येणे कर्ज	हजार	5715688
7	वर्षभरात केलेले कर्जवाटप	हजार	5549004
8	खरेदीची किंमत	हजार	369291
9	विक्रीची किंमत	हजार	522871
10	नफा/तोटा		
	10.1 नफ्यातील संस्था	संख्या	702
	10.2 नफ्याची रक्कम	हजार	97903
	10.3 तोट्यातील संस्था	संख्या	410
	10.4 तोट्याची रक्कम	हजार	26073
	10.5 ना-नफा, ना-तोटा झालेल्या संस्था	संख्या	6

आधार :- जिल्हा उपनिबंधक, सहकारी संस्था, सिंधुदुर्ग

तक्ता क्रमांक - 7.3.

सहकारी संस्थांची लेखापरीक्षण वर्गाप्रमाणे संख्या

जिल्हा - सिंधुदुर्ग

संदर्भ : 31 मार्च 2008

अ. क्र.	तालुका	लेखापरीक्षण वर्गाप्रमाणे सहकारी संस्था				वर्गीकरण न केलेल्या	लेखापरीक्षण न झालेल्या	एकूण सहकारी संस्था
		अ	ब	क	ड			
(1)	(2)	(3)	(4)	(5)	(6)	(7)	(8)	(9)
1	देवगड	15	32	23	5	3	22	100
2	वेभवाडी	1	34	17	0	5	9	66
3	कृणकवली	9	64	31	5	6	64	179
4	मालवण	8	45	25	8	27	37	150
5	वेगुर्ला	8	36	16	2	6	44	112
6	कुडाळ	13	41	49	15	15	104	237
7	सार्वतवाडी	13	62	39	19	8	76	217
8	दोडामार्ग	1	9	15	7	12	13	57
	जिल्हा एकूण	68	323	215	61	82	369	1118

आधार :- जिल्हा विशेष लेखापरीक्षक, सहकारी संस्था वर्ग-1, सिंधुदुर्ग

तक्ता क्रमांक - 7.4

राज्य/ जिल्हा कार्यक्षेत्र असलेल्या सहकारी बँकाचे कार्य

जिल्हा - सिंधुदुर्ग

संदर्भ : 31 मार्च 2008

(रुपये हजारात)

अ. क्र.	बाब		बँक शाखा			
			महाराष्ट्र राज्य सहकारी बँक, मुंबई	जिल्हा मध्यवर्ती सहकारी बँक लि.	जिल्हा औद्योगिक सहकारी बँक.	राज्य कृषी व ग्रामीण विकास बँक
1	(2)		(3)	(4)	(5)	(6)
1	बँक शाखा (संख्या)		-	80	-	7
2	सभासद	2.1 संस्था सभासद	-	848	-	126
		2.2 वैयक्तिक सभासद	-	58	-	10233
3	भाग भांडवल		-	106865	-	5801
4	राखीव व इतर निधी		-	421472	-	30591
5	ठेवी		-	5337654	-	31
6	खेळते भांडवल		-	6320257	-	143521
7	अल्प मुदतीची कर्जे वाटप	7.1 रोख पत	-	2297921	-	-
		7.2 वटविलेली विले	-	810439	-	-
		7.3 एकूण (7.1+7.2)	-	3108360	-	-
		7.4 पैकी कृषि कर्जे	-	1153130	-	-
8	मध्यम मुदतीची कर्जे वाटप		-	346160	-	498
9	दीर्घ मुदतीची कर्जे		-	245590	-	-
10	योगे कर्जे	10.1 अल्प मुदतीची कर्जे	-	1963161	-	-
		10.2 मध्यम मुदतीची कर्जे	-	683359	-	9689
		10.3 दीर्घ मुदतीची कर्जे	-	1086275	-	27851
11	थकलेले कर्जे	11.1 अल्प मुदतीची कर्जे	-	169921	-	-
		11.2 मध्यम मुदतीची कर्जे	-	537097	-	936
		11.3 दीर्घ मुदतीची कर्जे	-	5882	-	17271

आधार :- जिल्हा उपनिबंधक, सहकारी संस्था, सिंधुदुर्ग

तक्ता क्रमांक - 7.5
सहकारी संस्थांचे कार्य

जिल्हा - सिंधुदुर्ग

संदर्भ : 31.3.2008

(रुपये - हजारत)

अ. क्र.	तालुका	संस्थांची संख्या	सभासद संख्या					भाग भांडवल	स्तंभ-9 पेकी शासकीय भागभांडवल	राखीव आणि इतर निधी	संस्थेने घेतलेली एकूण कर्जे
			अत्यल्प खातेदार	अल्प खातेदार	मोठे खातेदार	इतर सभासद	एकूण				
(1)	(2)	(3)	(4)	(5)	(6)	(7)	(8)	(9)	(10)	(11)	(12)
संस्था प्रकार - प्राथमिक कृषि सहकारी संस्था											
1	देवगड	34	9620	4998	4707	7567	26892	11832	34	11274	76253
3	वैभववाडी	25	3301	2425	2604	3415	11745	8726	0	4508	12257
3	फणकवली	38	7297	6162	5093	4773	23325	11083	0	6454	40490
4	मालवण	28	6219	5766	4193	3173	19351	11108	0	6040	32524
5	वेंगुर्ला	23	7408	4297	3960	2252	17917	9108	0	7777	43858
6	कुडाळ	34	8825	6628	4960	3387	23800	16985	0	8787	51006
7	सावंतवाडी	44	9312	5980	6694	3619	25605	20092	0	12181	58364
8	दोडामार्ग	0	0	0	0	0	0	0	0	0	0
एकूण		226	51982	36256	32211	28186	148635	88934	34	57021	314752
संस्था प्रकार - शेतकरी सेवा संस्था											
1	--	--	--	--	--	--	--	--	--	--	--
2	--	--	--	--	--	--	--	--	--	--	--
3	--	--	--	--	--	--	--	--	--	--	--
एकूण		--	--	--	--	--	--	--	--	--	--
संस्था प्रकार - आदिवासी सहकारी संस्था											
1	--	--	--	--	--	--	--	--	--	--	--
2	--	--	--	--	--	--	--	--	--	--	--
3	--	--	--	--	--	--	--	--	--	--	--
4	--	--	--	--	--	--	--	--	--	--	--
5	--	--	--	--	--	--	--	--	--	--	--
6	--	--	--	--	--	--	--	--	--	--	--
एकूण		--	--	--	--	--	--	--	--	--	--

तक्ता पुढे चालू.

तक्ता क्रमांक - 7.5
सहकारी संस्थांचे कार्य

जिल्हा - सिंधुदुर्ग

जिल्हा - सिंधुदुर्ग

संदर्भ : 31.3.2008

(रुपये - हजारत)

अ. क्र.	तालुका	खेळते भांडवल	एकूण दिलेली कर्जे		येणे कर्जे		एकूण कर्जांची थकबाकी		3 वर्षांपेक्षा कमी वर्षे कर्जांची थकबाकी		3 वर्षांपेक्षा अधिक वर्षे कर्जांची थकबाकी	
			कर्जदार सभासद संख्या	कर्जाची रक्कम	थकबाकी दार संख्या	रक्कम	थकबाकी दार संख्या	रक्कम	थकबाकी दार संख्या	रक्कम	थकबाकी दार संख्या	रक्कम
(1)	(2)	(13)	(14)	(15)	(16)	(17)	(18)	(19)	(20)	(21)	(22)	(23)
संस्था प्रकार - प्राथमिक कृषि सहकारी संस्था												
1	देवगढ	61094	4590	76253	9880	60301	7881	32629	4697	24560	3184	8078
3	चैभववाडी	44210	3073	12257	3510	11244	2336	11244	2274	8680	517	2564
3	कणकवली	77747	3847	40490	7397	53037	6344	45062	3869	26672	2475	18390
4	मालवण	66895	2743	32524	4355	46102	4429	46102	3543	35073	886	11019
5	येंगुली	78458	3162	43858	3162	28754	1312	21718	809	15455	503	6263
6	कु डाळ	87706	3233	51006	6682	33023	5690	35080	3536	25080	2154	9940
7	सावंतवाडी	136280	7386	58364	7630	18439	4425	35202	3004	20731	1421	14471
8	दोडामार्ग	0	0	0	0	0	0	0	0	0	0	0
एकूण		552390	28034	314752	42616	250900	32417	227037	21732	156251	11140	70725
संस्था प्रकार - शेतकरी सेवा संस्था												
1	--	--	--	--	--	--	--	--	--	--	--	--
2	--	--	--	--	--	--	--	--	--	--	--	--
3	--	--	--	--	--	--	--	--	--	--	--	--
एकूण		--	--	--	--	--	--	--	--	--	--	--
संस्था प्रकार - आदिवासी सहकारी संस्था												
1	--	--	--	--	--	--	--	--	--	--	--	--
2	--	--	--	--	--	--	--	--	--	--	--	--
3	--	--	--	--	--	--	--	--	--	--	--	--
4	--	--	--	--	--	--	--	--	--	--	--	--
5	--	--	--	--	--	--	--	--	--	--	--	--
6	--	--	--	--	--	--	--	--	--	--	--	--
एकूण		--	--	--	--	--	--	--	--	--	--	--

टिप: दोडामार्ग तालुक्याची माहिती सावंतवाडी तालुक्यामध्ये समाविष्ट आहे.

आधार :- जिल्हाउपनिबंधक, सहकारी संस्था सिंधुदुर्ग

तक्ता क्रमांक - 7.6

बिगर-कृषी सहकारी पत संस्थांचे कार्य

जिल्हा - सिंधुदुर्ग

संदर्भ : 31.3.2008

(रुपये - हजारत)

अ. क्र.	बाब	संस्था प्रकार				
		प्राथमिक सहकारी बँका		इतर बिगर -कृषी पतसंस्था		
		नागरी बँका	कर्मचारी पतपेढी आणि इतर	नागरी बँका	कर्मचारी पतपेढी	इतर (नागरी पतपेढी)
(1)	(2)	(3)	(4)	(5)	(6)	(7)
1	संस्था संख्या	2	--	--	47	144
2	सभासद संख्या	30588	--	--	26905	100549
3	भाग भांडवल	23856	--	--	205696	96347
4	राखीव व इतर निधी	10342	--	--	92446	65683
5	ठेवी	403469	--	--	529514	947267
6	खेळते भांडवल	518578	--	--	1112218	1206293
7	कर्जे					
	7.1 दिलेली कर्जे	341310	--	--	546141	728690
	7.2 वसूल कर्जे	366590	--	--	527119	661987
	7.3 येणे कर्जे	277039	--	--	672895	951978
	7.4 थकित्त कर्जे	56192	--	--	3178	92188

आधार :- जिल्हा उपनिबंधक, सहकारी संस्था, सिंधुदुर्ग

तक्ता क्रमांक - 7.7

जिल्हा आणि प्राथमिक पणन सहकारी संस्थांचे कार्ये.

जिल्हा - सिंधुदुर्ग

संदर्भ : 31.3.2008

(रुपये - हजारत)

अ. क्र.	जिल्हा /तालुका	संस्था संख्या	सभासद संख्या	खेळते भांडवल	खरेदीची किंमत			विक्रीची किंमत		
					कृषी उत्पादन	शेतीच्या गरजेच्या वस्तू	उपभोगाच्या वस्तू	मालक म्हणून	अडत्या म्हणून	एकूण
(1)	(2)	(3)	(4)	(5)	(6)	(7)	(8)	(9)	(10)	(11)
अ)	जिल्हा पातळीवरील	1	9699	3695	27	18	12381	14549	-	14549
ब)	तालुका स्तर									
1	देवगड	14	4994	45790	92940	-	-	28533	-	28533
2	वैभववाडी	2	1022	978	-	-	-	1071	-	1071
3	कणकवली	7	2311	21318	5449	16157	52013	72229	-	72229
4	मालवण	9	3640	12595	-	5875	21789	26328	-	26328
5	वेंगुर्ला	5	3642	5106	-	210	288	28591	-	28591
6	कुडाळ	4	2692	20669	1746	381	34420	63089	-	63089
7	सावंतवाडी	7	1687	5748	9269	10263	8581	27841	-	27841
8	दोडामार्ग	0	0	0	0	0	0	0	0	0
जिल्हा एकूण(अ +ब)		49	29687	115899	109431	32904	129472	262231	0	262231

तक्ता पुढे चालू.

तक्ता क्रमांक - 7.7 पुढे चालू..

अ. क्र.	जिल्हा /तालुका	कृषी उत्पादनाची विक्री (अडते व मालक म्हणून)							
		भात व तांदूळ	गहू	इतर अन्नधान्ये	कापूस	गळिताची धान्ये	डाळी	इतर	एकूण
(1)	(2)	(12)	(13)	(14)	(15)	(16)	(17)	(18)	(19)
अ)	जिल्हा पातळीवरील	-	-	-	-	-	-	-	-
ब)	तालुका स्तर								
1	देवगड	--	--	--	--	264	--	--	264
2	वैभववाडी	671	--	--	--	--	--	--	671
3	कणकवली	1408	--	--	--	405	--	--	1813
4	मालवण	--	--	--	--	--	--	--	--
5	वेंगुर्ला	844	--	--	--	--	--	8809	9653
6	कुडाळ	2413	--	495	--	--	--	7435	10343
7	सावंतवाडी	4208	--	--	--	--	--	5876	10084
8	दोडामार्ग	0	0	0	0	0	0	0	0
जिल्हा एकूण(अ +ब)		9544	0	495	0	669	0	22120	32828

तक्ता पुढे चालू..

तक्ता क्रमांक - 7.7

जिल्हा आणि प्राथमिक पणन सहकारी संस्थांचे कार्ये.

जिल्हा - सिंधुदुर्ग

संदर्भ : 31.3.2008

(रुपये - हजारात)

अ. क्र.	जिल्हा /तालुका	शेतीला आवश्यक वस्तूंची विक्री (अडते व मालक म्हणून) (रुपये)					उपभोग्य वस्तूंची एकूण विक्री
		खते	बियाणे	कृषी औजारे	इतर	एकूण	
(1)	(2)	(20)	(21)	(22)	(23)	(24)	(25)
अ)	जिल्हा पातळीवरील	977	--	41	--	1018	13930
ब)	तालुका स्तर						
1	देवगड	26374	906	--	--	27280	--
2	वेभववाडी	3827	--	--	--	3968	--
3	कणकवली	15987	3988	349	--	20324	58969
4	मालवण	5174	225	67	--	5466	22095
5	वेंगुर्ला	180	443	580	--	1203	590
6	कुडाळ	13299	988	403	7435	22125	45747
7	सावंतवाडी	9429	2289	169	19	10252	18973
8	दोडामार्ग	0	0	0	0	0	0
जिल्हा एकूण(अ+ब)		75247	8839	1609	7454	91636	160304

टिप : दोडामार्ग तालुक्याची माहिती सावंतवाडी तालुक्यामध्ये समाविष्ट आहे.

आधार :- जिल्हा उपनिबंधक, सहकारी संस्था, सिंधुदुर्ग

तक्ता क्रमांक - 7.8

नियंत्रित बाजारपेठातील कृषि मालाची वार्षिक आवक.

जिल्हा - सिंधुदुर्ग

संदर्भ : 31.3.2009

(रुपये - हजारात)

अ. क्र.	तालुका	कृषी उत्पन्न बाजार समित्यांची संख्या	उपबाजार पेठांची संख्या	भात		तांदूळ		नागली		गहू		बाजरी	
				आवक (टन)	मूल्य	आवक (टन)	मूल्य	आवक (टन)	मूल्य	आवक (टन)	मूल्य	आवक (टन)	मूल्य
(1)	(2)	(3)	(4)	(5)	(6)	(7)	(8)	(9)	(10)	(11)	(12)	(13)	(14)
1	देवगड	-	-	-	-	-	-	-	-	-	-	-	-
2	वेभववाडी	-	-	-	-	-	-	-	-	-	-	-	-
3	कणकवली	-	-	-	-	-	-	-	-	-	-	-	-
4	मालवण	-	-	-	-	-	-	-	-	-	-	-	-
5	वेंगुर्ला	-	-	-	-	-	-	-	-	-	-	-	-
6	कुडाळ	1	-	1392	11833	37303	187756	-	-	-	-	-	-
7	सावंतवाडी	-	-	-	-	-	-	-	-	-	-	-	-
8	दोडमार्ग	-	-	-	-	-	-	-	-	-	-	-	-
जिल्हा एकूण		1	-	1392	11833	37303	187756	-	-	-	-	-	-

तक्ता क्रमांक - 7.8 पुढे चालू..

अ. क्र.	तालुका	ज्वारी		तूर		मूग		कुळीथ		कांदा		उडीद	
		आवक (टन)	मूल्य	आवक (टन)	मूल्य	आवक (टन)	मूल्य	आवक (टन)	मूल्य	आवक (टन)	मूल्य	आवक (टन)	मूल्य
(1)	(2)	(15)	(16)	(17)	(18)	(19)	(20)	(21)	(22)	(23)	(24)	(25)	(26)
1	देवगड	-	-	-	-	-	-	-	-	-	-	-	-
2	वेभववाडी	-	-	-	-	-	-	-	-	-	-	-	-
3	कणकवली	-	-	-	-	-	-	-	-	-	-	-	-
4	मालवण	-	-	-	-	-	-	-	-	-	-	-	-
5	वेंगुर्ला	-	-	-	-	-	-	-	-	-	-	-	-
6	कुडाळ	-	-	-	-	-	-	-	-	-	-	-	-
7	सावंतवाडी	-	-	-	-	-	-	-	-	-	-	-	-
8	दोडमार्ग	-	-	-	-	-	-	-	-	-	-	-	-
जिल्हा एकूण		-	-	-	-	-	-	-	-	-	-	-	-

टिप:- निल्लयात कुडाळ येथे एकच कृषी उत्पन्न बाजार समिती असून ती नव्याने स्थापन झाल्यामुळे त्यामध्ये अजून सर्व कृषी मालाचे व्यवहार चालू झालेले नाहीत.

आधार - जिल्हातील सर्व कृषी उत्पन्न बाजार समित्या.

तक्ता क्रमांक - 7.9

परवानाधारक सावकारांची संख्या आणि त्यांनी दिलेली कर्जे

जिल्हा - सिंधुदुर्ग

संदर्भ : 31.3.2008

(रुपये हजारात)

अ. क्र.	तालुका	परवानाधारक सावकारांची संख्या	व्यापा-यांना दिलेली कर्जे	सावकारांनी इतरांना दिलेली कर्जे	एकूण (4+5)
(1)	(2)	(3)	(4)	(5)	(6)
1	देवगड	-	-	-	-
2	वैभववाडी	-	-	-	-
3	कणकवली	3	392	-	392
4	मालवण	-	-	-	-
5	वेंगुर्ला	-	-	-	-
6	कुडाळ	2	222	-	222
7	सावंतवाडी	-	-	-	-
8	दोडामार्ग	-	-	-	-
जिल्हा एकूण		5	614	0	614

माधार :- जिल्हा उपनिबंधक, सहकारी संस्था, सिंधुदुर्ग.

तक्ता क्रमांक - 8.1

विद्युतीकरण झालेल्या शहरांची व गावांची संख्या आणि त्यांची लोकसंख्या

जिल्हा - सिंधुदुर्ग

संदर्भ : 31 मार्च 2009

अ. क्र.	यंत्रणा	जिल्ह्यातील एकूण		विद्युतीकरण झालेली गावे		विद्युतीकरण झालेली शहरे		एकूण विद्युतीकरण झालेली गावे व शहरे	
		गावे	शहरे	संख्या	लोकसंख्या लाखात	संख्या	लोकसंख्या लाखात	संख्या	लोकसंख्या लाखात
(1)	(2)	(3)	(4)	(5)	(6)	(7)	(8)	(9)	(10)
1	महाराष्ट्र राज्य विद्युत मंडळ	743	5	736	7.87	5	0.82	741	8.69
2	खाजगी विद्युत कंपनी	-	-	-	-	-	-	-	-
जिल्हा- एकूण		743	5	736	7.87	5	0.82	741	8.69

टिप - जिल्ह्यातील गावे/ शहरे आणि लोकसंख्या 2001 च्या जनगणनेनुसार देण्यात आलेली आहेत. तसेच सिंधुदुर्ग जिल्ह्यातील दोडामार्ग तालुक्यातील सात गावे तिलारी प्रकल्पाअंतर्गत बुडीत क्षेत्राखाली जात असल्यामुळे त्यांचे विद्युतीकरण केलेले नाही. गावे - सरगवे, केंद्रे खुर्द, केंद्रे बु., पाल, आयनोडे, पाटये व शिरंगे. या सात गावांत विज पुरवठा करणेत आलेला नाही.

आधार- अधीक्षक अभियंता, महाराष्ट्र राज्य विद्युत मंडळ, सिंधुदुर्ग

तक्ता क्रमांक - 8.2

विजेचा वापर

जिल्हा - सिंधुदुर्ग

संदर्भ : 2008- 2009

अ.क्र.	विजेच्या वापराचा प्रकार	वीज निर्मितीच्या प्रकारानिहाय विजेचा वापर (1000 किलो वॅट तास)			
		थर्मल	हायड्रो	इतर	एकूण
(1)	(2)	(3)	(4)	(5)	(6)
1	घरगुती	-	-	-	98732(60.34)
2	व्यापारी कामासाठी लघुशक्तीसाठी	-	-	-	18325(11.20)
3	औद्योगिक	-	-	-	21286(13.00)
4	सार्वजनिक दिवाबत्ती	-	-	-	3386(2.07)
5	कृषि	-	-	-	11033(6.74)
6	इतर	-	-	-	10856(6.64)
7	एकूण	-	-	-	163618(100%)
8	कनेक्शन्सची संख्या (लाखात)	-	-	-	2.32

टिप- औष्णिक जल व इतर विद्युत निर्मिती, तार वाहिन्यांचे संक्रमण एकमेकांत जोडले असल्याने त्यानुसार विजेच्या वापराची आकडेवारी देता येत नाही.

आधार- अधीक्षक अभियंता, महाराष्ट्र राज्य विद्युत मंडळ, कुडाळ.

तक्ता क्रमांक - 8.3

प्रकार व पृष्ठभाग यानुसार रस्त्यांची लांबी

जिल्हा:-सिंधुदुर्ग

(लांबी :- कि.मी.मध्ये)

संदर्भ - 31 मार्च 2009

अ. क्र.	बाब	रस्त्याचा प्रकार							
		राष्ट्रीय महामार्ग	प्रमुख राज्य मार्ग	राज्य मार्ग	प्रमुख जिल्हा रस्ते	इतर जिल्हा रस्ते	ग्रामीण रस्ते	इतर	एकूण रस्त्याची लांबी
(1)	(2)	(3)	(4)	(5)	(6)	(7)	(8)	(9)	(10)
1	सिमेंट कोक्रीट								
	अ) सा.बां.वि.	-	-	-	-	-	-	-	-
	ब) जिल्हा परिषद	-	-	-	-	-	-	-	-
	क) न.पा./म.न.पा.	-	-	-	-	-	-	11.30	11.30
2	डांबरी								
	अ) सा.बां.वि.	107.74	153.05	547.84	310.41	-	-	-	1119.04
	ब) जिल्हा परिषद	-	-	-	568.77	521.72	1414.51	-	2505.00
	क) न.पा./म.न.पा.	-	-	-	-	-	-	96.82	96.82
3	खडीचे								
	अ) सा.बां.वि.	-	-	-	7.20	-	-	-	7.20
	ब) जिल्हा परिषद	-	-	-	30.04	66.31	631.13	-	727.48
	क) न.पा./म.न.पा.	-	-	-	-	-	-	13.03	13.03
4	इतर माल वापरून केलेले								
	अ) सा.बां.वि.	-	-	-	-	-	-	-	-
	ब) जिल्हा परिषद	-	-	-	-	-	292.50	-	292.50
	क) न.पा./म.न.पा.	-	-	-	-	-	-	7.29	7.29
5	एकूण लांबी								
	अ) सा.बां.वि.	107.74	153.05	547.84	317.61	-	-	-	1126.24
	ब) जिल्हा परिषद	-	-	-	598.81	588.03	2338.14	-	3524.98
	क) न.पा./म.न.पा.	-	-	-	-	-	-	128.44	128.44
	जिल्हा एकूण	107.74	153.05	547.84	916.42	588.03	2338.14	128.44	4779.66

आधार: 1) कार्यकारी अभियंता सार्वजनिक बांधकाम विभाग, सावंतवाडी/कणकवली 2) कार्यकारी अभियंता सार्वजनिक बांधकाम विभाग, जिल्हा परिषद सिंधुदुर्ग 3) नगरपालिका सावंतवाडी, मालवण, वेंगुर्ला.

तक्ता क्रमांक - 8.4

मोटार वाहनांची आणि परवानाधारकांची संख्या

जिल्हा - सिंधुदुर्ग

संदर्भ -31 मार्च 2009

अ. क्र.	वाव	एकूण वाहने	इंधनाच्या प्रकारानुसार वाहने		
			डिझेल	पेट्रोल	सी.एन.जी
(1)	(2)	(3)	(4)	(5)	(6)
प्रवासी वाहने					
1	बसेस	378	378	-	-
2	मोटारी आणि स्टेशन वॅगन्स	5850	966	4239	645(एल.पी.जी)
3	जीप	1441	1335	106	-
4	टॅक्सी	82	70	12	-
5	तीन चाकी वाहने (रिक्सा)				
	3-सीटर	7694	48	7639	7(एल.पी.जी)
	6-सीटर	345	345	-	-
6	दुचाकी वाहने	59446	-	59446	-
7	रुग्णवाहिका	65	65	-	-
8	शाळेच्या बसेस	21	21	-	-
9	खाजगी सेवा वाहने	36	36	-	-
एकूण प्रवासी वाहने		75358	3264	71442	652
माल वाहतूक-वाहने					
1	चार चाकी	2154	2154	-	-
2	तीन चाकी	1294	522	772	-
3	ट्रॅक्टर्स	426	426	-	-
4	जोड वाहने	441	441	-	-
5	इतर	2127	2127	-	-
एकूण माल वाहतूक-वाहने		6442	5670	772	0
जिल्ह्यातील एकूण वाहने		81800	8934	72214	652
परवानाधारकांची संख्या					
1	दुचाकी वाहने		-		
2	हलकी वाहने		1665		
3	जड वाहने		1720		
4	रिक्सा परवान्यांची संख्या		6184		

आधार - प्रादेशिक परिवहन अधिकारी सिंधुदुर्ग

तक्ता क्रमांक - 8.5

महाराष्ट्र राज्य मार्ग परिवहन महामंडळाची प्रवासी वाहतूक

जिल्हा - सिंधुदुर्ग

संदर्भ वर्ष-2008-09

अ.क्र.	बाब	आकडेवारी
(1)	(2)	(3)
1	वर्ष अखेरीस मार्गांची संख्या	661
2	मार्गांची एकूण लांबी (कि.मी.)	40076
3	मार्गांची सरासरी लांबी (कि.मी.)	60.63
4	वर्षातील अस्तित्वात असलेल्या बसगाड्यांची संख्या	382
5	रस्त्यावर धावणा-या बस गाड्यांची दैनिक सरासरी संख्या	349
6	प्रवाशांची दैनिक सरासरी (संख्या हजारत)	173
7	वाहतूकीमुळे वर्षात मिळालेले उत्पन्न (रुपये हजारत)	731173
8	दर प्रवाशामागे मिळालेले सरासरी उत्पन्न (रुपये दर दिवशी)	11.58

आधार - विभागीय नियंत्रक, रा.प.सिंधुदुर्ग विभाग कणकवली

तक्ता क्रमांक - 8.6

पोस्ट आणि दूरध्वनी सेवा यांची आकडेवारी

जिल्हा - सिंधुदुर्ग

संदर्भ - 31 मार्च 2009

अ. क्र.	तालुका	पोस्टांची संख्या	तार-घरांची संख्या	पत्र-पेट्यांची संख्या	पोस्टमनांची संख्या	पोस्टाची सुविधा असलेल्या गावांची संख्या	वैयक्तिक दूरध्वनी संख्या			सार्वजनिक दूरध्वनी केंद्रांची संख्या (PCO)
							ग्रामीण	नागरी	एकूण	
(1)	(2)	(3)	(4)	(5)	(6)	(7)	(8)	(9)	(10)	(11)
1	देवगड	58	0	229	38	58	7829	0	7829	465
2	वैभववाडी	19	0	113	39	19	1166	0	1166	151
3	कणकवली	51	0	253	48	51	4722	3200	7922	806
4	मालवण	53	0	258	43	53	5910	2075	7985	674
5	वेंगुर्ला	30	0	128	44	30	3749	1480	5229	521
6	कुडाळ	68	0	134	53	68	6052	3409	9461	808
7	सावंतवाडी	70	0	205	58	70	6461	5959	12420	975
8	दोडामार्ग	19	0	91	24	19	1894	0	1894	178
एकूण जिल्हा		368	0	1411	347	368	37783	16123	53906	4578

आधार:- 1) अधीक्षक, पोस्ट व तारधर, मालवण.

2)मंडळ अभियंता (योजना)दूरसंचार,सावंतवाडी.

तक्ता क्रमांक - 9.1
कारखान्यातील कामगारांची दैनिक सरासरी संख्या

संदर्भ वर्ष : 2008

जिल्हा सिंधुदुर्ग

अ. क्र.	उद्योग गट	संके- तांक	कारखाने संख्या			स्तंभ 6 मधील कारखान्यातील कामगार संख्या		काम केलेल्या श्रम दिनांची एकूण संख्या (हजारत)	प्रपत्र न पाठविणारे चालू कारखाने	
			नोंदणी झालेले	बंद	प्रपत्र पाठ - विणारे चालू	एकूण	पैकी स्त्रिया		संख्या	कामगार संख्या
(1)	(2)	(3)	(4)	(5)	(6)	(7)	(8)	(9)	(10)	(11)
1	मासे, मटन, फळे व भाजीपाला यांचे उत्पादन व त्यावर प्रक्रिया करणे व साठवण करणे	151	9	5	2	12	0	3	2	80
2	दुधाचे पदार्थ तयार करणे	152	2	0	0	0	0	0	2	35
3	पाव, बिस्किटे, केक वगैरे अन्नपदार्थांचे उत्पादन	154	29	4	10	431	388	121	16	445
4	मादक पेय पदार्थांचे उत्पादन	155	18	1	9	39	0	9	8	76
5	सुती कापडाचे उत्पादन, सूत कातणे, कापड विणणे व त्यावरील प्रक्रिया	171	1	1	0	0	0	0	0	0
6	लाकड कापणे व फळया तयार करणे (प्लायवूड सोडून)	201	43	6	9	32	0	9	28	112
7	दगडी कोळशाचे उत्पादन	231	1	1	0	0	0	0	0	0
8	रासायनिक वस्तूचे उत्पादन उदा. फिनाइल, टरपेटाइन इत्यादी (रासायनिक खते सोडून)	241	3	0	0	0	0	0	3	17
9	इतर रासायनिक वस्तूचे उत्पादन	242	3	1	0	0	0	0	2	13
10	खर उत्पादन (टायर, ट्यूब उत्पादने)	251	1	0	1	9	0	3	0	0
11	प्लॅस्टिक उत्पादने (पाईप, सूटकेस इत्यादी)	252	2	0	1	7	0	1	1	7
12	अधातू खनिज पदार्थांचे उत्पादन	269	12	4	5	149	46	41	3	69
13	प्राथमिक स्वरूपाचे लोखंड तयार करणे	271	1	0	1	355	4	110	0	0
14	नॉनफेरस धातूचे ओतकाम	273	1	0	0	0	0	0	0	0
15	फॅब्रिकेटेड स्ट्रक्चरल धातू उत्पादन (रॉलिंग शटर, दरवाजा, खिडक्या, तिजो-या, इत्यादी)	289	3	0	1	14	2	4	2	30
16	सामान्य उपयोगासाठी यंत्र व यंत्रिक सामग्रीचे उत्पादन (वाहतूक मशिनरी वगळून)	291	1	0	1	18	0	6	0	0
17	विशेष उपयोगासाठी यंत्र व यंत्र सामग्रीचे उत्पादन (शेतीच्या उपयोगासाठी)	292	2	1	0	0	0	0	1	19
18	कार्यालयीन उपयोगासाठी लागणा-या वस्तूंचे जसे टंकलेखन यंत्र, गणक यंत्र इत्यादी	300	1	0	0	0	0	0	1	25
19	फर्निचर तयार करणे	361	2	0	0	0	0	0	2	9
20	पाण्याची साठवणूक, शुध्दीकरण व पुरवठा	410	1	0	0	19	17	5	0	0
21	मोटर वाहने दुरुस्ती व देखभाल	502	10	0	0	287	14	102	3	180
22	पेट्रोलियम पदार्थांची फिरकोळ विक्री	505	3	0	0	0	0	0	3	30
23	धाऊक व्यापारातील दलाल	511	1	0	0	0	0	0	1	5
जिल्हा एकूण		-	149	24	24	1372	471	412	78	1152

आधार - औद्योगिक सुरक्षा व आरोग्य संचालनालय, मुंबई

तक्ता क्रमांक - 9.2

रोजगार व स्वयंरोजगार मार्गदर्शन केंद्रांतील आकडेवारी

जिल्हा सिंधुदुर्ग

संदर्भ वर्ष : 2008

अ. क्र.	बाब	संख्या
(1)	(2)	(3)
1	जाहीर केलेल्या रिकाम्या जागांची संख्या	1149
2	रोजगार स्वरोजगार मार्गदर्शक केंद्राचा उपयोग करणारे मालक	99
3	मागील वर्ष अखेरीस पटावरील उमेदवार	36242
4	चालू वर्षात नवीन नोंदणी केलेले उमेदवार	5847
5	नोकरी मिळालेले उमेदवार	30
6	वर्ष अखेरीस पटावरील उमेदवार	32277
7	नोकरी मिळालेले उमेदवार	
	अ) खाजगी क्षेत्र	12
	ब) सार्वजनिक क्षेत्र	18
	क) एकूण	30
8	नोकरी मिळालेले उमेदवार	
	अ) अनुसूचित जाती/ अनुसूचित जमाती	10
	ब) इतर	20
	क) एकूण	30
9	रोजगार स्वयंरोजगार योजनेअंतर्गत लाभ प्राप्त झालेले उमेदवार	
	अ) रोजगार	30
	ब) स्वयंरोजगार	0
10	रोजगार स्वरोजगार मार्गदर्शक केंद्रातील व्यवसाय मार्गदर्शन केंद्र	
	1) वैयक्तिक मार्गदर्शन/ व्यक्तिशः अगर गटामध्ये सल्ला दिलेले	1046
	2) रोजगार स्वरोजगार मार्गदर्शक केंद्रामध्ये घेण्यात आलेल्या गटांची चर्चा	47
	3) मार्गदर्शन केलेल्या अर्जदारांना नोकरी विषयी/ प्रशिक्षणासाठी/ उमेदवारासाठी दिलेल्यांची संख्या	--

टिप : नुतनीकरण न केल्यामुळे कमी झालेले उमेदवार वजा करून वर्षाअखेरीस पटावरील उमेदवारांची संख्या देण्यात आली आहे.

आधार - जिल्हा रोजगार व स्वयंरोजगार मार्गदर्शन केंद्र, सिंधुदुर्ग

तक्ता क्रमांक - 9.3

शासकीय व स्थानिक स्वराज्य संस्थांतील कर्मचा-यांची संख्या

जिल्हा - सिंधुदुर्ग

संदर्भ वर्ष : 2007

अ. क्र.	बाब	पदांचा तपशील	शासकीय	जिल्हा परिषद	महानगर पालिका	नगर परिषद
(1)	(2)	(3)	(4)	(5)	(6)	(7)
1	वर्ग - अ	एकूण मंजूर पदे	335	149	--	0
		भरलेली पदे	217	111	--	0
		पेकी स्त्रिया	21	8	--	0
2	वर्ग - ब	एकूण मंजूर पदे	536	1023	--	3
		भरलेली पदे	318	897	--	2
		पेकी स्त्रिया	71	232	--	0
3	वर्ग - क	एकूण मंजूर पदे	4591	5727	--	141
		भरलेली पदे	3389	4989	--	97
		पेकी स्त्रिया	557	2359	--	18
4	वर्ग - ड	एकूण मंजूर पदे	1533	1009	--	217
		भरलेली पदे	1187	893	--	204
		पेकी स्त्रिया	94	377	--	23
5	एकूण	मंजूर पदे	6995	7908	--	361
		भरलेली पदे	5111	6890	--	303
		पेकी स्त्रिया	743	2976	--	41
6	*इतर वर्ग-इ कर्मचारी	एकूण मंजूर पदे	1270	2066	--	14
		भरलेली पदे	740	1996	--	13
		पेकी स्त्रिया	81	1833	--	7
7	एकूण	मंजूर पदे (5+6)	8265	9974	--	375
		भरलेली पदे	5851	8886	--	316
		पेकी स्त्रिया	824	4809	--	48

(टीप 1)- 'इतर' बाबध्ये कार्यव्ययी आस्थापनेवरील, आकस्मिक खर्चातील रोजगार दिले जाणारे, रोमंदारीवरील, अंशकालीन, मानसेवी आणि वरील वर्गात समाविष्ट न झालेले कर्मचारी यांचा समावेश आहे.

आधार - अर्थ व सांख्यिकी संचालनालय, मुंबई

तक्ता क्रमांक - 9.4

निरनिराळ्या उद्योगांतील रोजगार

जिल्हा - सिंधुदुर्ग

संदर्भ वर्ष : 2008-09

अ. क्र.	उद्योग गट	राष्ट्रीय उद्योग संकेतांक	एकूण आस्थापनांची संख्या	माहिती देणा-या आस्थापनांची संख्या	कर्मचारी संख्या			
					शासकीय	निम-शासकीय	खाजगी	एकूण
(1)	(2)	(3)	(4)	(5)	(6)	(7)	(8)	(9)
1	कृषी	01 ते 05	17	17	612	26	-	638
2	खाणकाम	10 ते 14	19	19	66	-	1236	1302
3	वस्तुनिर्माण	15 ते 37	13	13	-	5	702	707
4	वीज निर्मिती, गॅस, पाणी व सांडपाणी सेवा	40 ते 41	10	10	802	530	-	1332
5	बांधकाम	45	14	14	-	-	340	340
6	घाऊक व किरकोळ व्यापार व हॉटेल व्यवसाय	50 ते 55	85	85	1373	3025	806	5204
7	परिवहन, गोदामे आणि दळणवळण	60 ते 63	44	44	2466	1509	-	3975
8	वित्त पुरवठा, विमा स्थावर मालमत्ता आणि व्यापार विषयक सेवा	64 ते 74	174	174	850	4923	3373	9146
9	सामूहिक, सामाजिक व व्यक्तिगत सेवा	75 ते 95	6	6	25	153	97	275
10	इतर (दुरुस्ती सेवा)	96 ते 99	-	-	-	-	-	-
जिल्हा एकूण			382	382	6194	10171	6554	22919

आधार - जिल्हा रोजगार व स्वयंरोजगार मार्गदर्शन केंद्र, सिंधुदुर्ग

तक्ता क्रमांक - 9.5
कृषी व बिगर-कृषी उद्योग

जिल्हा - सिंधुदुर्ग

संदर्भ वर्ष : 2005

अ. क्र.	बाब	* कृषी उद्योग			बिगर-कृषी			कृषी व बिगर-कृषी एकूण		
		ग्रामीण	नागरी	एकूण	ग्रामीण	नागरी	एकूण	ग्रामीण	नागरी	एकूण
(1)	(2)	(3)	(4)	(5)	(6)	(7)	(8)	(9)	(10)	(11)
1	उद्योगांची संख्या									
	1.1 स्वकार्यरत उद्योग**	1669	84	1753	22033	4239	26272	23702	4323	28025
	1.2 आस्थापना***	449	21	470	11462	2872	14334	11911	2893	14804
	1.3 एकूण	2118	105	2223	33495	7111	40606	35613	7216	42829
2	मालकीच्या प्रकारानुसार उद्योग									
	2.1 सहकारी	102	1	103	437	136	573	539	137	676
	2.2 सार्वजनिक	44	0	44	4898	313	5211	4942	313	5255
	2.3 खाजगी	1972	104	2076	28160	6662	34822	30132	6766	36898
3	मालकाचा विशेष सामाजिक गट (एकूण संस्थांची टक्केवारी)									
	3.1 अनुसूचित जाती	5.34	5.71	5.35	4.82	3.70	4.63	4.85	3.73	4.67
	3.2 अनुसूचित जमाती	3.78	1.90	3.69	1.79	3.19	2.03	1.90	3.17	2.12
4	जागेविरहित कार्यान्वित असलेल्या उद्योगांची एकूणशी टक्केवारी	58.69	56.19	58.57	23.45	25.48	23.80	25.54	25.93	25.61
5	शक्तीवर चालणा-या उद्योगाची एकूण उद्योगांशी टक्केवारी	1.84	1.90	1.84	14.69	17.89	15.25	13.93	17.66	14.56
6	सर्वसाधारणपणे काम करणा-या कामगारांची संख्या									
	6.1 एकूण कामगार	3887	200	4087	65642	18660	84302	69529	18860	88389
	6.2 वेतनावर काम करणारे कामगार	1177	80	1257	35354	11577	46931	36531	11657	48188
	6.3 चेतनावरील कामगारांची एकूण कामगारांशी टक्केवारी	30.28	40.00	30.76	53.86	62.04	55.67	52.54	61.81	54.52
	6.4 कामगारांची प्रति उद्योग सरासरी संख्या	2	2	2	2	3	2	2	3	2

आधार :- अर्थ व सांख्यिकी संचालनालय, महाराष्ट्र शासन, मुंबई (आर्थिक गणना -2005)

तक्ता क्रमांक: 9.6

प्रमुख उद्योग गटानुसार उद्योगांची आणि नियमित काम करणा-या कामगारांची संख्या

जिल्हा - सिंधुदुर्ग

संदर्भ वर्ष :2005

अ. क्र.	उद्योग गट	ग्रामीण		नागरी		एकूण	
		उद्योग	कामगार	उद्योग	कामगार	उद्योग	कामगार
(1)	(2)	(3)	(4)	(5)	(6)	(7)	(8)
1	कृषी	2118	3887	105	200	2223	4087
2	खनिज उत्पादन व खाणकाम	136	1363	8	23	144	1386
3	वस्तुनिर्माण	6580	12724	1144	2742	7724	15466
4	बीज, गॅस आणि पाणी पुरवठा	13	50	3	17	16	67
5	बांधकाम	1471	2255	196	293	1667	2548
6	विक्री, देखभाल व दुरुस्ती	571	1101	209	488	780	1589
7	घाऊक व्यापार	667	1329	72	166	739	1495
8	किरकोळ व्यापार	10793	15304	3230	5291	14023	20595
9	उपाहारगृहे आणि हॉटेल्स	1170	2706	376	1151	1546	3857
10	वाहतूक, साठवण आणि गोदामविषयक	2051	2789	437	1961	2488	4750
11	दळणवळण	926	1410	144	379	1070	1789
12	आर्थिक देवाणघेवाण	336	1404	124	900	460	2304
13	स्थावर मालमत्ता आणि बँकिंग सेवा	642	991	186	365	828	1356
14	सार्वजनिक प्रशासन व संरक्षण	1496	6777	152	2269	1648	9046
15	शिक्षण	2162	8390	174	1048	2336	9438
16	आरोग्य व समाज सेवा	758	2001	166	690	924	2691
17	सामूहिक, सामाजिक व व्यक्तिगत सेवा	3722	5047	490	877	4212	5924
18	इतर सेवा (इतरत्र वर्गीकरण न केलेल्या)	1	1	0	0	1	1
19	बिगर- कृषी उद्योग गट (एकूण)	33495	65642	7111	18660	40606	84302
सर्व प्रमुख उद्योग गट (एकूण)		35613	69529	7216	18860	42829	88389

आधार :- अर्थ व सांख्यिकी संचालनालय, महाराष्ट्र शासन, मुंबई (आर्थिक गणना -2005)

तक्ता क्रमांक 9.7

महत्त्वाच्या उद्योग गटानुसार कृषी व बिगर - कृषी आस्थापनांची व त्यातील कामगारांची संख्या

जिल्हा - सिंधुदुर्ग

संदर्भ वर्ष 2005

अ. क्र.	उद्योग गट संकेतांक	उद्योग गट	आस्थापना			आस्थापनेवरील कामगार		
			ग्रामीण	नागरी	एकूण	ग्रामीण	नागरी	एकूण
(1)	(2)	(3)	(4)	(5)	(6)	(7)	(8)	(9)
1	0	कृषी	449	21	470	1177	80	1257
2	1	खाणकाम व दगडकाम	100	4	104	1265	16	1281
3	2 व 3	वस्तुनिर्माण	1652	449	2101	5540	1514	7054
4	4	बीज, गॅस व पाणी पुरवठा	9	2	11	44	16	60
5	5	बांधकाम	337	45	382	654	84	738
6	6	घाऊक व्यापार	165	37	202	633	90	723
7	6	किरकोळ व्यापार	2286	1129	3415	4211	2060	6271
8	6	उपाहारगृहे व हॉटेल्स	494	271	765	1320	739	2059
9	7	वाहतूक, साठवण व गोदाम विषयक	256	83	339	791	1555	2346
10	7	दळणवळण	367	53	420	754	252	1006
11	8	वित्तीय, विमा, स्थावर मालमत्ता आणि व्यावसायिक सेवा	437	195	632	1618	1046	2664
12	9	सामुहिक, सामाजिक व व्यक्तिगत सेवा	1540	241	1781	2371	476	2847
13	10	इतर	3819	363	4182	16153	3729	19882
एकूण			11911	2893	14804	36531	11657	48188

आधार :- अर्थ व सांख्यिकी संचालनालय, महाराष्ट्र शासन, मुंबई (आर्थिक गणना-2005)

तक्ता क्रमांक - 10.1

शैक्षणिक संस्थांची (शाळा / महाविद्यालय इ.) संख्या

जिल्हा -सिंधुदुर्ग

संदर्भ वर्ष: 2007-08

अ.क्र.	तालुका	बाब	प्राथमिक संस्था					माध्यमिक संस्था				
			शासकीय	स्थानिक संस्था	खाजगी		एकूण	शासकीय	स्थानिक संस्था	खाजगी		एकूण
					अनुदानित	विना अनुदानित				अनुदानित	विना अनुदानित	
(1)	(2)	(3)	(4)	(5)	(6)	(7)	(8)	(9)	(10)	(11)	(12)	(13)
1	देवगड	एकूण	-	222	-	1	223	-	-	25	1	26
		पैकी मुलींकरिता	-	-	-	-	-	-	-	-	-	-
2	वैभववाडी	एकूण	-	110	-	1	111	-	-	13	1	14
		पैकी मुलींकरिता	-	-	-	-	-	-	-	-	-	-
3	कणकवली	एकूण	1	226	2	4	233	-	-	17	2	19
		पैकी मुलींकरिता	-	-	-	-	-	-	-	-	-	-
4	मालवण	एकूण	-	212	8	1	221	-	-	26	1	27
		पैकी मुलींकरिता	-	-	-	-	-	-	-	-	-	-
5	वेंगुर्ला	एकूण	-	140	-	1	141	-	-	14	1	15
		पैकी मुलींकरिता	-	-	-	-	-	-	-	-	-	-
6	कुडाळ	एकूण	-	246	5	4	255	-	-	21	3	24
		पैकी मुलींकरिता	-	1	-	-	1	-	-	-	-	-
7	सावंतवाडी	एकूण	-	215	6	8	229	2	-	25	3	30
		पैकी मुलींकरिता	-	1	-	-	1	-	-	-	-	-
8	दोडामार्ग	एकूण	-	97	1	2	100	-	-	12	3	15
		पैकी मुलींकरिता	-	-	-	-	-	-	-	-	-	-
एकूण जिल्हा		एकूण	1	1468	22	22	1513	2	-	153	15	170
		पैकी मुलींकरिता	-	2	-	-	2	-	-	-	-	-

तक्ता पुढे चालू.

तक्ता क्रमांक - 10.1 (पुढे चालु)
शैक्षणिक संस्थांची (शाळा / महाविद्यालय इ.) संख्या

जिल्हा -सिंधुदुर्ग

संदर्भ वर्ष:2007-08

अ.क्र.	तालुका	बाब	उच्च माध्यमिक संस्था					महाविद्यालये (सर्व)					एकूण शैक्षणिक संस्था
			शासकीय	स्थानिक संस्था	खाजगी		एकूण	शासकीय	स्थानिक संस्था	खाजगी		एकूण	
					अनुदानित	विना अनुदानित				अनुदानित	विना अनुदानित		
(1)	(2)	(3)	(14)	(15)	(16)	(17)	(18)	(19)	(20)	(21)	(22)	(23)	(24)
1	देवगड	एकूण	-	-	4	-	4	-	-	1	1	2	255
		पैकी मुलींकरिता	-	-	-	-	-	-	-	-	-	-	-
2	वैभववाडी	एकूण	-	-	3	-	3	-	-	1	-	1	129
		पैकी मुलींकरिता	-	-	-	-	-	-	-	-	-	-	-
3	कणकवली	एकूण	-	-	7	-	7	-	-	2	2	4	263
		पैकी मुलींकरिता	-	-	-	-	-	-	-	-	-	-	-
4	मालवण	एकूण	-	-	4	-	4	-	-	1	1	2	254
		पैकी मुलींकरिता	-	-	-	-	-	-	-	-	-	-	-
5	वेंगुर्ला	एकूण	-	-	2	-	2	-	-	1	-	1	159
		पैकी मुलींकरिता	-	-	-	-	-	-	-	-	-	-	-
6	कुडाळ	एकूण	-	-	9	-	9	-	-	1	4	5	293
		पैकी मुलींकरिता	-	-	-	-	-	-	-	-	-	-	-
7	सावंतवाडी	एकूण	-	-	7	-	7	-	-	2	1	3	269
		पैकी मुलींकरिता	-	-	-	-	-	-	-	-	-	-	-
8	दोडामार्ग	एकूण	-	-	3	-	3	-	-	-	1	1	119
		पैकी मुलींकरिता	-	-	-	-	-	-	-	-	-	-	-
एकूण जिल्हा		एकूण	-	-	39	-	39	-	-	9	10	19	1741
		पैकी मुलींकरिता	-	-	-	-	-	-	-	-	-	-	-

टिप - स्तंभ क्र 19 ते 23 ची माहिती सन 2008-09 ची आहे.

; आधार - 1)मुंबई विद्यापीठ, मुंबई 2)शिक्षणाधिकारी (प्राथमिक) जिल्हा परिषद सिंधुदुर्ग

तक्ता क्रमांक - 10.2
शैक्षणिक संस्थांतील शिक्षक

जिल्हा -सिंधुदूर्ग

संदर्भ वर्ष:2007-08

अ. क्र.	तालुका	बाब	प्राथमिक शिक्षक					माध्यमिक शिक्षक				
			शासकीय	स्थानिक संस्था	खाजगी		एकूण	शासकीय	स्थानिक संस्था	खाजगी		एकूण
					अनुदानित	विना अनुदानित				अनुदानित	विना अनुदानित	
(1)	(2)	(3)	(4)	(5)	(6)	(7)	(8)	(9)	(10)	(11)	(12)	(13)
1	देवगड	एकूण	0	628	0	4	632	0	0	334	14	348
		पैकी स्त्रिया	0	321	0	3	324	0	0	81	6	87
2	वेमववाडी	एकूण	0	286	0	6	292	0	0	145	4	149
		पैकी स्त्रिया	0	91	0	1	92	0	0	16	1	17
3	कणकवली	एकूण	4	771	6	24	805	0	0	137	39	176
		पैकी स्त्रिया	0	428	5	18	451	0	0	56	29	85
4	मालवण	एकूण	0	810	51	0	861	0	0	213	13	226
		पैकी स्त्रिया	0	375	11	0	386	0	0	66	3	69
5	वेंगुर्ला	एकूण	0	390	0	0	390	0	0	142	11	153
		पैकी स्त्रिया	0	205	0	0	205	0	0	44	7	51
6	कुडाळ	एकूण	0	771	10	27	808	0	0	379	5	384
		पैकी स्त्रिया	0	419	6	20	445	0	0	152	1	153
7	सावंतवाडी	एकूण	0	682	22	24	728	13	0	371	37	421
		पैकी स्त्रिया	0	405	14	16	435	3	0	111	14	128
8	दोडामार्ग	एकूण	0	237	1	5	243	0	0	128	17	145
		पैकी स्त्रिया	0	82	1	4	87	0	0	39	11	50
एकूण जिल्हा		एकूण	4	4575	90	90	4759	13	0	1849	140	2002
		पैकी स्त्रिया	0	2326	37	62	2425	3	0	565	72	640

तक्ता पुढे चालू.

तक्ता क्रमांक - 10.2 (पुढे चालू)

शैक्षणिक संस्थांतील शिक्षक

जिल्हा - सिंधुदुर्ग

संदर्भ वर्ष: 2007-08

अ. क्र.	तालुका	बाब	उच्च माध्यमिक शिक्षक					महाविद्यालये (सर्व)					एकूण
			शासकीय	स्थानिक संस्था	खाजगी		एकूण	शासकीय	स्थानिक संस्था	खाजगी		एकूण	
					अनुदानित	विना अनुदानित				अनुदानित	विना अनुदानित		
(1)	(2)	(3)	(14)	(15)	(16)	(17)	(18)	(19)	(20)	(21)	(22)	(23)	(24)
1	देवगड	एकूण	0	0	29	0	29	0	0	42	8	50	1059
		पैकी स्त्रिया	0	0	4	0	4	0	0	6	2	8	423
2	वैभववाडी	एकूण	0	0	17	0	17	0	0	10	0	10	468
		पैकी स्त्रिया	0	0	0	0	0	0	0	2	0	2	111
3	कणकवली	एकूण	0	0	199	0	199	0	0	82	7	89	1269
		पैकी स्त्रिया	0	0	54	0	54	0	0	15	0	15	605
4	मालवण	एकूण	0	0	132	0	132	0	0	18	7	25	1244
		पैकी स्त्रिया	0	0	33	0	33	0	0	4	3	7	495
5	वेंगुर्ला	एकूण	0	0	51	0	51	0	0	28	0	28	622
		पैकी स्त्रिया	0	0	15	0	15	0	0	0	0	0	271
6	कुडाळ	एकूण	0	0	291	0	291	0	0	28	29	57	1540
		पैकी स्त्रिया	0	0	127	0	127	0	0	4	13	17	742
7	सावंतवाडी	एकूण	0	0	161	0	161	0	0	51	7	58	1368
		पैकी स्त्रिया	0	0	52	0	52	0	0	6	3	9	624
8	दोडामार्ग	एकूण	0	0	10	0	10	0	0	0	9	9	407
		पैकी स्त्रिया	0	0	1	0	1	0	0	0	2	2	140
एकूण जिल्हा		एकूण	0	0	890	0	890	0	0	259	67	326	7977
		पैकी स्त्रिया	0	0	286	0	286	0	0	37	23	60	3411

टोप- स्तंभ क्र.19 ते 23 ची माहिती सन-2008-09 ची आहे.

आधार - 1) मुंबई विद्यापीठ, मुंबई 2) शिक्षणाधिकारी (प्राथमिक) जिल्हा परिषद सिंधुदुर्ग

तक्ता क्रमांक - 10.3
शैक्षणिक संस्थांतील विद्यार्थी संख्या

जिल्हा -सिंधुदूर्ग

संदर्भ वर्ष:2007-08

अ.क्र.	तालुका	बाब	प्राथमिक विद्यार्थी					माध्यमिक विद्यार्थी				
			शासकीय	स्थानिक संस्था	खाजगी		एकूण	शासकीय	स्थानिक संस्था	खाजगी		एकूण
					अनुदानित	विना अनुदानित				अनुदानित	विना अनुदानित	
(1)	(2)	(3)	(4)	(5)	(6)	(7)	(8)	(9)	(10)	(11)	(12)	(13)
1	देवगड	एकूण	0	12868	0	123	12991	0	0	10085	303	10388
		पैकी मुली	0	6365	0	45	6410	0	0	5033	148	5181
2	वैभववाडी	एकूण	0	5166	0	164	5330	0	0	3702	44	3746
		पैकी मुली	0	2640	0	76	2716	0	0	1768	22	1790
3	कणकवली	एकूण	120	13097	291	282	13790	0	0	5449	465	5914
		पैकी मुली	55	6189	134	126	6504	0	0	2569	206	2775
4	मालवण	एकूण	0	13637	299	242	14178	0	0	5193	425	5618
		पैकी मुली	0	6645	150	92	6887	0	0	2568	183	2751
5	वेंगुर्ला	एकूण	0	7755	0	129	7884	0	0	3923	130	4053
		पैकी मुली	0	3817	0	61	3878	0	0	1882	69	1951
6	कुडाळ	एकूण	0	14330	142	799	15271	0	0	11628	138	11766
		पैकी मुली	0	7433	74	417	7924	0	0	5703	55	5758
7	सावंतवाडी	एकूण	0	11402	1258	592	13252	500	0	7455	1119	9074
		पैकी मुली	0	5667	590	240	6497	62	0	3602	438	4102
8	दोहामार्ग	एकूण	0	4096	8	207	4311	0	0	2649	309	2958
		पैकी मुली	0	2032	5	75	2112	0	0	1312	156	1468
एकूण जिल्हा		एकूण	120	82351	1998	2538	87007	500	0	50084	2933	53517
		पैकी मुली	55	40788	953	1132	42928	62	0	24437	1277	25776

तक्ता पुढे चालू.

तक्ता क्रमांक - 10.3 (पुढे चालू)
शैक्षणिक संस्थांतील विद्यार्थी संख्या

जिल्हा -सिंधुदूर्ग

संदर्भ वर्ष:2007-08

अ.क्र.	तालुका	बाब	उच्च माध्यमिक विद्यार्थी					महाविद्यालये (सर्व)					एकूण
			शासकीय	स्थानिक संस्था	खाजगी		एकूण	शासकीय	स्थानिक संस्था	खाजगी		एकूण	
					अनुदानित	विना अनुदानित				अनुदानित	विना अनुदानित		
(1)	(2)	(3)	(14)	(15)	(16)	(17)	(18)	(19)	(20)	(21)	(22)	(23)	(24)
1	देवगड	एकूण	0	0	1220	0	1220	0	0	753	100	853	25452
		पैकी मुली	0	0	704	0	704	0	0	356	55	411	12706
2	वैभववाडी	एकूण	0	0	599	0	599	0	0	282	0	282	9957
		पैकी मुली	0	0	250	0	250	0	0	128	0	128	4884
3	कभकवली	एकूण	0	0	6509	0	6509	0	0	1277	1105	2382	28595
		पैकी मुली	0	0	3110	0	3110	0	0	600	294	894	13283
4	मालवण	एकूण	0	0	4306	0	4306	0	0	457	52	509	24611
		पैकी मुली	0	0	2140	0	2140	0	0	254	16	270	12048
5	वेंगुर्ला	एकूण	0	0	1721	0	1721	0	0	744	0	744	14402
		पैकी मुली	0	0	839	0	839	0	0	357	0	357	7025
6	कुडाळ	एकूण	0	0	3428	0	3428	0	0	1045	422	1467	31932
		पैकी मुली	0	0	1612	0	1612	0	0	549	176	725	16019
7	सावंतवाडी	एकूण	0	0	5032	0	5032	0	0	1594	73	1667	29025
		पैकी मुली	0	0	2543	0	2543	0	0	812	31	843	13985
8	दोडामार्ग	एकूण	0	0	717	0	717	0	0	0	270	270	8256
		पैकी मुली	0	0	330	0	330	0	0	0	135	135	4045
एकूण जिल्हा		एकूण	0	0	23532	0	23532	0	0	6152	2022	8174	172230
		पैकी मुली	0	0	11528	0	11528	0	0	3056	707	3763	83995

टिप- स्तंभ क्र.19 ते 23 ची माहिती सन-2008-09 ची आहे.

आधार - 1)मुंबई विद्यापीठ, मुंबई 2)शिक्षणाधिकारी (प्राथमिक) जिल्हा परिषद सिंधुदूर्ग

तक्ता क्रमांक - 10.4

शैक्षणिक संस्थांतील अनुसूचित जातीच्या विद्यार्थ्यांची संख्या

जिल्हा - सिंधुदूर्ग

संदर्भ वर्ष: 2007-08

अ.क्र	तालुका	बाब	प्राथमिक विद्यार्थी					माध्यमिक विद्यार्थी				
			शासकीय	स्थानिक संस्था	खाजगी		एकूण	शासकीय	स्थानिक संस्था	खाजगी		एकूण
					अनुदानित	विना अनुदानित				अनुदानित	विना अनुदानित	
(1)	(2)	(3)	(4)	(5)	(6)	(7)	(8)	(9)	(10)	(11)	(12)	(13)
1	देवगड	एकूण	0	185	0	123	308	0	0	160	0	160
		पैकी मुली	0	97	0	0	97	0	0	75	0	75
2	शेभववाडी	एकूण	0	442	0	15	457	0	0	325	0	325
		पैकी मुली	0	216	0	4	220	0	0	156	0	156
3	फणकवली	एकूण	15	1385	47	16	1463	0	0	373	26	399
		पैकी मुली	7	693	21	4	725	0	0	157	12	169
4	मालवण	एकूण	0	512	0	0	512	0	0	403	32	435
		पैकी मुली	0	222	0	0	222	0	0	180	15	195
5	वेंगुर्ला	एकूण	0	411	0	0	411	0	0	204	3	207
		पैकी मुली	0	193	0	0	193	0	0	94	3	97
6	कुडाळ	एकूण	0	1151	32	104	1287	0	0	1180	55	1235
		पैकी मुली	0	579	13	46	638	0	0	511	21	532
7	सावंतवाडी	एकूण	58	770	470	16	1314	11	0	461	47	519
		पैकी मुली	15	385	222	11	633	5	0	214	18	237
8	दोडामार्ग	एकूण	0	340	0	12	352	0	0	168	53	221
		पैकी मुली	0	164	0	7	171	0	0	77	22	99
एकूण जिल्हा		एकूण	73	5196	549	286	6104	11	0	3274	216	3501
		पैकी मुली	22	2549	256	72	2899	5	0	1464	91	1560

तक्ता पुढे चालू.

तक्ता क्रमांक - 10.4 (पुढे चालू)
शैक्षणिक संस्थांतील अनुसूचित जातीच्या विद्यार्थ्यांची संख्या

जिल्हा - सिंगुदुरा

संदर्भ वर्ष: 2007-08

अ.क्र	तालुका	बाब	उच्च माध्यमिक विद्यार्थी					महाविद्यालये (सर्व)					एकूण
			शासकीय	स्थानिक संस्था	खाजगी		एकूण	शासकीय	स्थानिक संस्था	खाजगी		एकूण	
					अनुदानित	विना अनुदानित				अनुदानित	विना अनुदानित		
(1)	(2)	(3)	(14)	(15)	(16)	(17)	(18)	(19)	(20)	(21)	(22)	(23)	(24)
1	देवगड	एकूण	0	0	123	0	123	0	0	26	21	47	638
		पैकी मुली	0	0	48	0	48	0	0	10	8	18	238
2	वैभववाडी	एकूण	0	0	49	0	49	0	0	23	0	23	854
		पैकी मुली	0	0	26	0	26	0	0	13	0	13	415
3	कणकवली	एकूण	0	0	674	0	674	0	0	172	83	255	2791
		पैकी मुली	0	0	334	0	334	0	0	67	20	78	1306
4	मालवण	एकूण	0	0	333	0	333	0	0	27	9	36	1316
		पैकी मुली	0	0	159	0	159	0	0	17	1	18	594
5	खैगुर्ला	एकूण	0	0	65	0	65	0	0	27	0	27	710
		पैकी मुली	0	0	28	0	28	0	0	10	0	10	328
6	फुडाळ	एकूण	0	0	252	0	252	0	0	76	62	138	2912
		पैकी मुली	0	0	109	0	109	0	0	37	20	57	1336
7	सायंतवाडी	एकूण	0	0	309	0	309	0	0	78	7	85	2227
		पैकी मुली	0	0	148	0	148	0	0	37	5	42	1060
8	दोहामार्ग	एकूण	0	0	39	0	39	0	0	0	6	6	618
		पैकी मुली	0	0	14	0	14	0	0	0	1	1	285
एकूण जिल्हा		एकूण	0	0	1844	0	1844	0	0	429	188	617	12066
		पैकी मुली	0	0	866	0	866	0	0	191	55	246	5571

टीप- स्तंभ क्र.19 ते 23 ची माहिती सन-2008-09 ची आहे.

आपार - 1)मुंबई विद्यपीठ, मुंबई 2)शैक्षणिकसंस्थेरी (शासकीय) जिल्हा परिषद सिंगुदुरा

तक्ता क्रमांक - 10.5

शैक्षणिक संस्थांतील अनुसूचित जमातीच्या विद्यार्थ्यांची संख्या

जिल्हा - सिंधुदूर्ग

संदर्भ वर्ष: 2007-08

अ.क्र.	तालुका	वाव	प्राथमिक विद्यार्थी					माध्यमिक विद्यार्थी				
			शासकीय	स्थानिक संस्था	खाजगी		एकूण	शासकीय	स्थानिक संस्था	खाजगी		एकूण
					अनुदानित	विना अनुदानित				अनुदानित	विना अनुदानित	
(1)	(2)	(3)	(4)	(5)	(6)	(7)	(8)	(9)	(10)	(11)	(12)	(13)
1	देवगड	एकूण	0	78	0	123	201	0	0	60	0	60
		पैकी मुली	0	42	0	1	43	0	0	24	0	24
2	वेभववाडी	एकूण	0	44	0	1	45	0	0	18	0	18
		पैकी मुली	0	26	0	1	27	0	0	13	0	13
3	कणकवली	एकूण	0	113	17	0	130	0	0	24	2	26
		पैकी मुली	0	58	6	0	64	0	0	14	0	14
4	मालवण	एकूण	0	83	0	0	83	0	0	40	3	43
		पैकी मुली	0	43	0	0	43	0	0	20	0	20
5	वेगुर्ला	एकूण	0	34	0	0	34	0	0	4	0	4
		पैकी मुली	0	17	0	0	17	0	0	0	0	0
6	कुडाळ	एकूण	0	75	2	18	95	0	0	15	11	26
		पैकी मुली	0	42	0	5	47	0	0	9	3	12
7	सावतवाडी	एकूण	0	51	12	0	63	14	0	32	7	53
		पैकी मुली	0	20	5	0	25	4	0	23	2	29
8	दोडामार्ग	एकूण	0	16	0	2	18	0	0	5	1	6
		पैकी मुली	0	6	0	1	7	0	0	2	1	3
एकूण जिल्हा		एकूण	0	494	31	144	669	14	0	198	24	236
		पैकी मुली	0	254	11	8	273	4	0	105	6	115

तक्ता पुढे चालू.

तक्ता क्रमांक - 10.5 (पुढे चालु)
शैक्षणिक संस्थांतील अनुसूचित जमातीच्या विद्यार्थ्यांची संख्या

जिल्हा - सिंधुदूर्ग

संदर्भ वर्ष: 2007-08

अ.क्र.	तालुका	बाब	उच्च माध्यमिक विद्यार्थी					महाविद्यालये (सर्व)					एकूण
			शासकीय	स्थानिक संस्था	खाजगी		एकूण	शासकीय	स्थानिक संस्था	खाजगी		एकूण	
					अनुदानित	विना अनुदानित				अनुदानित	विना अनुदानित		
(1)	(2)	(3)	(14)	(15)	(16)	(17)	(18)	(19)	(20)	(21)	(22)	(23)	(24)
1	देवगड	एकूण	0	0	60	0	60	0	0	4	4	8	329
		पैकी मुली	0	0	25	0	25	0	0	0	2	2	94
2	वैभववाडी	एकूण	0	0	6	0	6	0	0	2	0	2	71
		पैकी मुली	0	0	3	0	3	0	0	1	0	1	44
3	कणकवली	एकूण	0	0	50	0	50	0	0	12	6	18	224
		पैकी मुली	0	0	24	0	24	0	0	2	0	2	104
4	भालवण	एकूण	0	0	42	0	42	0	0	1	0	1	169
		पैकी मुली	0	0	18	0	18	0	0	1	0	1	82
5	वेंगुर्ला	एकूण	0	0	3	0	3	0	0	0	0	0	41
		पैकी मुली	0	0	2	0	2	0	0	0	0	0	19
6	कुडाळ	एकूण	0	0	36	0	36	0	0	17	9	26	183
		पैकी मुली	0	0	13	0	13	0	0	7	2	9	81
7	सावतवाडी	एकूण	0	0	49	0	49	0	0	2	0	2	167
		पैकी मुली	0	0	17	0	17	0	0	0	0	0	71
8	दोडामार्ग	एकूण	0	0	2	0	2	0	0	0	2	2	28
		पैकी मुली	0	0	2	0	2	0	0	0	0	0	12
एकूण जिल्हा		एकूण	0	0	248	0	248	0	0	38	21	59	1212
		पैकी मुली	0	0	104	0	104	0	0	11	4	15	507

टिप-स्तंभ क्र.19 ते 23 ची माहिती सन-2008-09 ची आहे.

आधार - 1) मुंबई विद्यापीठ, मुंबई 2) शिक्षणाधिकारी (प्राथमिक) जिल्हा परियेद सिंधुदूर्ग

तक्ता क्रमांक - 10.6

शारीरिक शिक्षण महाविद्यालये, क्रीडांगणे, क्रीडा संस्था आणि क्रीडा शिष्यवृत्तीधारक

जिल्हा-सिंधुदुर्ग

संदर्भ वर्ष-2008-09

अ.क्र.	तालुका	शारीरिक शिक्षण महाविद्यालये (संख्या)	अधिकृत क्रीडांगणे, व्यायाम शाळा (संख्या)		खेळाच्या स्टेडियमची संख्या	अधिकृत जलतरण तलाव (संख्या)	वर्षात घेतलेली क्रीडा प्रशिक्षण शिबिरे (संख्या)	राज्यपातळीवर निवड झालेल्या खेळाडूंची संख्या		क्रीडा शिष्यवृत्ती धारकांची संख्या	
			क्रीडांगणे	व्यायाम शाळा				एकूण	पैकी मुली	एकूण	पैकी मुली
(1)	(2)	(3)	(4)	(5)	(6)	(7)	(8)	(9)	(10)	(11)	(12)
1	देवगड	0	9	5	1	0	0	2	1	2	0
2	वेभववाडी	0	8	2	0	0	0	0	0	2	0
3	कणकवली	0	11	2	1	0	0	1	0	0	0
4	मालवण	0	17	3	0	0	0	6	2	0	0
5	वेंगुर्ला	0	9	3	1	0	1	3	1	2	0
6	कुडाळ	0	12	6	1	1	3	17	6	0	0
7	सावंतवाडी	0	12	9	1	1	1	4	2	0	0
8	दोडामार्ग	0	9	2	1	0	0	0	0	2	0
जिल्हा एकूण		0	87	32	6	2	5	33	12	8	0

आधार - जिल्हा क्रीडा अधिकारी, सिंधुदुर्ग

तक्ता क्रमांक - 10.7

इयत्तानिहाय विद्यार्थ्यांची संख्या

जिल्हा - सिंधुदूर्ग

संदर्भ वर्ष - 30 सप्टेंबर, 2008

अ.क्र.	तालुका	इयत्ता												एकूण
		1 ली	2 री	3 री	4 थी	5 वी	6 वी	7 वी	8 वी	9 वी	10 वी	11 वी	12 वी	
	(2)	(3)	(4)	(5)	(6)	(7)	(8)	(9)	(10)	(11)	(12)	(13)	(14)	(15)
1	देवगड	2223	2311	2150	2288	2564	2518	2410	2390	2159	1788	1160	1112	25073
2	वेभववाडी	922	918	875	893	1020	1023	964	876	901	684	344	255	9675
3	कणकवली	2391	2595	2529	2576	2649	2616	2479	2377	2300	2157	1317	1349	27335
4	मालवण	2469	2463	2742	2637	2472	2372	2326	1813	1909	1664	730	685	24282
5	वेंगुर्ला	1189	1291	1257	1300	1408	1323	1248	1234	1273	1082	824	714	14143
6	कुडाळ	2537	2685	2604	2726	2800	2916	2682	2774	2759	2506	1819	1657	30465
7	सावंतवाडी	2166	2435	2308	2528	2716	2746	2374	2793	2618	2580	1525	1581	28370
8	दोडामार्ग	714	701	717	759	771	796	718	718	689	686	361	356	7986
एकूण जिल्हा		14611	15399	15182	15707	16400	16310	15201	14975	14608	13147	8080	7709	167329

आधार - 1) शिक्षणाधिकारी (प्राथमिक) जिल्हा परिषद, सिंधुदूर्ग

तक्ता क्रमांक - 11.1

सार्वजनिक व शासन सहाय्यीत वैद्यकीय सुविधांची माहिती

जिल्हा - सिंधुदुर्ग

संदर्भ वर्ष: 2008-09

अ. क्र.	तालुका	संख्या						
		रुग्णालये	दवाखाने	प्रसूतिगृहे	प्राथमिक आरोग्य केंद्रे	उपकेंद्रे	डॉक्टर व वैद्य	परिचारिका
(1)	(2)	(3)	(4)	(5)	(6)	(7)	(8)	(9)
1	देवगड	1	0	0	6	38	14	48
2	वैभववाडी	1	3	0	2	17	5	23
3	कणकवली	1	0	0	7	39	21	74
4	मालवण	2	0	1	5	34	15	50
5	वेंगुर्ला	2	1	1	4	22	13	45
6	कुडाळ	2	5	1	6	41	28	132
7	सावंतवाडी	1	2	2	5	36	18	69
8	दोडामार्ग	1	1	0	3	19	8	28
एकूण जिल्हा		11	12	5	38	246	122	469

तक्ता क्रमांक - 11.1 पुढे चालु..

अ. क्र.	तालुका	खाटांची संख्या			उपचार केलेले आंतररुग्ण (00)			उपचार केलेले बाह्यरुग्ण (00)		
		एकूण	एकूण पैकी स्त्रियां साठी	एकूण पैकी मुलां साठी	पुरुष	स्त्रिया	मुले	पुरुष	स्त्रिया	मुले
(1)	(2)	(10)	(11)	(12)	(13)	(14)	(15)	(16)	(17)	(18)
1	देवगड	103	39	12	18	11	7	283	346	114
2	वैभववाडी	42	21	7	6	13	5	110	153	72
3	कणकवली	165	62	25	23	49	25	418	652	269
4	मालवण	96	46	12	8	13	2	195	250	83
5	वेंगुर्ला	116	55	15	18	19	6	276	356	115
6	कुडाळ	203	81	30	36	42	13	731	643	158
7	सावंतवाडी	149	72	20	34	66	24	424	479	236
8	दोडामार्ग	60	27	9	11	16	5	161	208	73
एकूण जिल्हा		934	403	130	154	229	87	2598	3087	1120

आधार - 1) जिल्हा शल्य चिकित्सक, सामान्य रुग्णालय, सिंधुदुर्ग

2) जिल्हा आरोग्य अधिकारी, जिल्हा परिषद, सिंधुदुर्ग

3) आरोग्य अधिकारी/नगरपरिषद

तक्ता क्रमांक - 11.2
नोंदणी केलेल्या जन्म-मृत्यूंची संख्या

जिल्हा -सिंधुदुर्ग

संदर्भ वर्ष: 2004

अ. क्र.	तालुका	एकूण/ ग्रामीण/ नागरी	नोंदलेल्या जन्मांची संख्या			नोंदलेल्या मृत्यूंची संख्या			बाल मृत्यूंची संख्या		
			पुरुष	स्त्रिया	एकूण	पुरुष	स्त्रिया	एकूण	पुरुष	स्त्रिया	एकूण
(1)	(2)	(3)	(4)	(5)	(6)	(7)	(8)	(9)	(10)	(11)	(12)
1	देवगड	एकूण	954	850	1804	515	487	1002			27
		ग्रामीण	954	850	1804	515	487	1002			27
		नागरी	0	0	0	0	0	0			0
2	वैभववाडी	एकूण	227	204	431	170	118	288			2
		ग्रामीण	227	204	431	170	118	288			2
		नागरी	0	0	0	0	0	0			0
3	कणकवली	एकूण	1231	1025	2256	479	375	854			18
		ग्रामीण	626	533	1159	329	290	619			5
		नागरी	605	492	1097	150	85	235			13
4	मालवण	एकूण	591	535	1126	569	576	1145			9
		ग्रामीण	472	419	891	497	504	1001			5
		नागरी	119	116	235	72	72	144			4
5	वेगुर्ला	एकूण	484	385	869	366	363	729			8
		ग्रामीण	282	221	503	334	338	672			8
		नागरी	202	164	366	32	25	57			0
6	कुडाळ	एकूण	1520	1328	2848	671	525	1196			25
		ग्रामीण	624	540	1164	524	439	963			9
		नागरी	896	788	1684	147	86	233			16
7	सावंतवाडी	एकूण	1617	1278	2895	671	544	1215			9
		ग्रामीण	455	389	844	505	405	910			8
		नागरी	1162	889	2051	166	139	305			1
8	दोडामार्ग	एकूण	240	236	476	215	140	355			6
		ग्रामीण	240	236	476	215	140	355			6
		नागरी	0	0	0	0	0	0			0
	जिल्हा	एकूण	6864	5841	12705	3656	3128	6784			104
		ग्रामीण	3880	3392	7272	3089	2721	5810			70
		नागरी	2984	2449	5433	567	407	974			34

आधार - आरोग्य सेवा संचालनालय, महाराष्ट्र राज्य, पुणे

तक्ता क्रमांक - 11.3

विविध कारणांनुसार मृत्यूची संख्या

जिल्हा -सिंधुदुर्ग

संदर्भ वर्ष - 2004

अ. क्र.	मृत्यूंचे कारण	मृत्यूंची संख्या
(1)	(2)	(3)
अ	साथीचे विकार	
1	हिवताप	10
2	विषमज्वर	6
3	क्षयरोग	118
4	न्युमोनिया/ श्वसन क्रियेसंबंधी	196
5	अमांश, अतिसार, गॅस्ट्रो	1
ब	बिगर साथीचे विकार	
1	एडस	-
2	हृदय विकार	800
3	कर्करोग	193
4	मधुमेह	74
5	अधांगवायू	150
6	मूत्रपिंड विषयक	0
क	अपघात	
1	आत्महत्या	23
2	रहदारी वाहतूक	6
3	विद्युत धक्का	-
4	भाजणे/ जळणे	11
5	वृद्धत्वपण	2670
ड	इतर कारणे	2526
	एकूण मृत्यू	6784

आधार - आरोग्य सेवा संचालनालय, महाराष्ट्र राज्य, पुणे

तक्ता क्रमांक - 11.4

माता व बाल संगोपन कार्यक्रमांतर्गत लस टोचणी

जिल्हा - सिंधुदुर्ग

संदर्भ वर्ष : 2008-09

अ.क्र.	तालुका	ग्रामीण/ एकूण	त्रिगुणी लस	पोलिओ	बीसीजी	गोवर	द्विगुणी (डी.टी.)	घनुवांत लस		
								10 वर्ष	16 वर्ष	गरादर स्त्रिया
(1)	(2)	(3)	(4)	(5)	(6)	(7)	(8)	(9)	(10)	(11)
1	देवगड	ग्रामीण	1572	1572	1324	1497	1888	2216	2523	1676
		एकूण	1572	1572	1324	1497	1888	2216	2523	1676
2	वैभववाडी	ग्रामीण	625	625	463	533	643	924	980	638
		एकूण	625	625	463	533	643	924	980	638
3	कणकवली	ग्रामीण	1412	1412	1085	1405	1841	2151	2153	1487
		एकूण	1578	1578	2412	1634	2001	2400	2629	1912
4	मालवण	ग्रामीण	1018	1018	801	967	1274	1804	1875	1269
		एकूण	1319	1319	895	1162	1742	2213	2291	1367
5	वेंगुर्ला	ग्रामीण	785	785	547	749	1067	1213	1405	927
		एकूण	926	926	900	890	1300	1538	1733	1028
6	कुडाळ	ग्रामीण	1846	1846	2072	1784	2290	2531	3141	2177
		एकूण	1846	1846	2072	1784	2290	2531	3141	2177
7	सावंतवाडी	ग्रामीण	1390	1390	546	1374	1738	2362	2222	1535
		एकूण	1692	1692	2209	1701	2030	2656	2565	1736
8	दोडामार्ग	ग्रामीण	688	688	371	649	829	951	1084	752
		एकूण	688	688	371	649	829	951	1084	752
जिल्हा एकूण		ग्रामीण	9336	9336	7209	8958	11570	14152	15383	10461
		एकूण	10246	10246	10646	9850	12723	15429	16946	11286

आधार - 1) जिल्हा शल्य चिकित्सक, सामान्य रुग्णालय, सिंधुदुर्ग 2) जिल्हा आरोग्य अधिकारी, जिल्हा परिषद, सिंधुदुर्ग

तक्ता क्रमांक - 11.5

कुटुंब कल्याण कार्यक्रम

जिल्हा - सिंधुदुर्ग

संदर्भ वर्ष : 2008-09

अ. क्र.	तालुका	एकूण/ ग्रामीण	कुटुंब कल्याण केंद्रांची संख्या	जननक्षम जोडण्यांची संख्या	31 मार्च अखेर संरक्षित जोडण्यांची संख्या			
					पुरुष नसबंदी	स्त्रियांची नसबंदी	लूपपध्दती	इतर पध्दतीने
(1)	(2)	(3)	(4)	(5)	(6)	(7)	(8)	(9)
1	देवगड	एकूण	7	5845	21	406	869	1615
		ग्रामीण	7	5845	21	406	869	1615
2	वैभववाडी	एकूण	3	1723	2	203	305	691
		ग्रामीण	3	1723	2	203	305	691
3	कणकवली	एकूण	8	6705	10	572	881	1701
		ग्रामीण	7	5845	10	572	773	1581
4	मालवण	एकूण	7	5204	4	393	736	1483
		ग्रामीण	6	4129	4	372	664	1463
5	वेंगुर्ला	एकूण	6	3919	6	316	560	1285
		ग्रामीण	5	3264	6	282	535	1085
6	कुडाळ	एकूण	8	6659	5	518	1003	2042
		ग्रामीण	8	6659	5	518	1003	2042
7	सावंतवाडी	एकूण	6	6441	10	536	985	1546
		ग्रामीण	5	5084	10	505	886	1512
8	दोडामार्ग	एकूण	4	2638	0	188	409	839
		ग्रामीण	4	2638	0	188	409	839
एकूण जिल्हा		एकूण	49	39134	58	3132	5748	11202
		ग्रामीण	45	35187	58	3046	5444	10828

आधार:- 1) जिल्हा शल्य चिकित्सक, सामान्य रुग्णालय, सिंधुदुर्ग 2) जिल्हा आरोग्य अधिकारी, जिल्हा परिषद, सिंधुदुर्ग

तक्ता क्रमांक - 12.1
विविध विकास शीर्षाखाली झालेला योजनांतर्गत खर्च

जिल्हा - सिधंदुर्ग

संदर्भ वर्ष : 2008-09

(रुपये लाखात)

अ. क्र.	विकास शीर्ष व उपशीर्ष	जिल्हा पातळीवरील योजनांवर झालेला खर्च						
		बिगर - आदिवासी योजना	आदिवासी उपयोजना	आदिवासी उपयोजना क्षेत्राबाहेरील	विशेष घटक योजना	स्टेटपूल	अनुशेष	एकूण
(1)	(2)	(3)	(4)	(5)	(6)	(7)	(8)	(9)
1	कृषि व संलग्न सेवा							
	1.1 पीक संवर्धन	4.89	0.00	0.00	22.60	0.00	0.00	27.49
	1.2 फलोत्पादन	31.55	0.00	0.00	0.00	0.00	0.00	31.55
	1.3 मृदसंधारण	85.93	0.00	0.00	0.00	0.00	0.00	85.93
	1.4 पशुसंवर्धन	43.56	0.00	0.00	14.65	0.00	0.00	58.21
	1.5 दुग्धव्यवसाय विकास	0.00	0.00	0.00	0.00	0.00	0.00	0.00
	1.6 मत्स्यव्यवसाय	33.78	0.00	0.00	0.60	0.00	0.00	34.38
	1.7 वने	91.60	0.00	0.00	0.00	0.00	0.00	91.60
	1.8 पणन, कोठारे व वखारी	0.00	0.00	0.00	0.00	0.00	0.00	0.00
	1.9 सहकार	29.00	0.00	0.00	0.25	0.60	0.00	29.25
	एकूण (एक)	320.31	0.00	0.00	38.10	0.00	0.00	358.41
2	ग्रामीण विकास							
	2.1 एकात्मिक ग्रामीण विकास	112.82	0.00	0.50	10.29	0.00	0.00	123.61
	2.2 अवर्षण प्रवण क्षेत्र कार्यक्रम	0.00	0.00	0.00	0.00	0.00	0.00	0.00
	2.3 जवाहर रोजगार योजना	199.97	0.00	1.06	8.60	0.00	0.00	209.63
	2.4 रोजगार हमी योजना	0.00	0.00	0.00	0.00	0.00	0.00	0.00
	2.5 जमीन सुधारणा	0.00	0.00	0.00	0.00	0.00	0.00	0.00
	2.6 सामूहिक विकास	0.00	0.00	0.00	0.00	0.00	0.00	0.00
	2.7 ग्रामीण स्वच्छता कार्यक्रम	50.00	0.00	0.00	0.00	0.00	0.00	50.00
	एकूण (दोन)	362.79	0.00	1.56	18.89	0.00	0.00	383.24
3	पाटबंधारे व पूरनियंत्रण							
	3.1 लघु पाटबंधारे	166.77	0.00	0.00	0.00	0.00	0.00	166.77
	3.2 जलप्रदाय क्षेत्र विकास कार्यक्रम	0.00	0.00	0.00	0.00	0.00	0.00	0.00
	3.3 आयाकट विकास	0.00	0.00	0.00	0.00	0.00	0.00	0.00
	3.4 मध्यम प्रकल्प	0.00	0.00	0.00	0.00	0.00	0.00	0.00
	3.5 पूरनियंत्रण कामे	30.00	0.00	0.00	0.00	0.00	0.00	30.00
	एकूण (तीन)	196.77	0.00	0.00	0.00	0.00	0.00	196.77
4	विद्युत विकास	300.02	0.00	0.00	20.25	0.00	259.31	579.58
	एकूण (चार)	300.02	0.00	0.00	20.25	0.00	259.31	579.58

तक्ता पुढे चालू.

तक्ता क्रमांक - 12.1
विविध विकास शीर्षाखाली झालेला योजनांतर्गत खर्च

जिल्हा - सिधंदुर्ग

संदर्भ वर्ष : 2008-09

(रुपये लाखात)

अ. क्र.	विकास शीर्ष व उपशीर्ष	जिल्हा पातळीवरील योजनांवर झालेला खर्च						
		बिगर - आदिवासी योजना	आदिवासी उपयोजना	आदिवासी उपयोजना क्षेत्राबाहेरील	विशेष घटक योजना	स्टेटपूल	अनुशेष	एकूण
(1)	(2)	(3)	(4)	(5)	(6)	(7)	(8)	(9)
5	उद्योग व खाणकाम							
	5.1 मोठे व मध्यम उद्योग	0.00	0.00	0.00	0.00	0.00	0.00	0.00
	5.2 ग्रामीण व लघु उद्योग	31.00	0.00	0.00	3.50	0.00	0.00	34.50
	एकूण (पाच)	31.00	0.00	0.00	3.50	0.00	0.00	34.50
6	वाहतूक व दळणवळण							
	6.1 मोठे व लहान बंदरे	493.46	0.00	0.00	0.00	0.00	0.00	493.46
	6.2 अंतर्देशीय जलवाहतूक	25.00	0.00	0.00	0.00	0.00	0.00	25.00
	6.3 रस्ते विकास	864.02	0.00	0.00	162.25	0.00	157.00	1183.27
	एकूण (सहा)	1382.48	0.00	0.00	162.25	0.00	157.00	1701.73
7	सामान्य आर्थिक सेवा							
	7.1 पर्यटन	337.58	0.00	0.00	0.00	0.00	0.00	337.58
	7.2 स्थानिक विकास कार्यक्रम	0.00	0.00	0.00	0.00	0.00	0.00	0.00
	एकूण (सात)	337.58	0.00	0.00	0.00	0.00	0.00	337.58
8	सामाजिक आणि सामूहिक सेवा							
	8.1 सामान्य शिक्षण	3.60	0.00	0.00	4.57	0.00	0.00	8.17
	8.2 क्रिडा व युवक कल्याण	29.1	0.00	0.00	0.00	0.00	0.00	29.10
	8.3 कला व संस्कृती	4.00	0.00	0.00	0.14	0.00	0.00	4.14
	8.4 तांत्रिक शिक्षण	10.00	0.00	0.00	0.00	0.00	0.00	10.00
	8.5 वैद्यकीय शिक्षण व औषधी द्रव्ये	9.00	0.00	0.00	0.00	0.00	0.00	9.00
	8.6 आरोग्य सेवा	257.63	0.00	0.00	0.00	0.00	0.00	257.63
	8.7 ग्रामीण पाणी पुरवठा व स्वच्छता	350.60	0.00	0.00	26.03	0.00	0.00	376.60
	8.8 गृहनिर्माण	0.00	0.00	0.00	0.00	0.00	0.00	0.00
	8.9 नगर विकास	225.00	0.00	0.00	0.00	0.00	0.00	225.00
	8.10 माहिती व प्रसिध्दी	23.99	0.00	0.00	0.00	0.00	0.00	23.99
	8.11 मागासवर्गीयांचे कल्याण	12.38	0.00	0.00	109.80	0.00	0.00	122.18
	8.12 कामगार व कामगार कल्याण	126.47	0.00	0.34	3.88	0.00	0.00	130.69
	8.13 समाज कल्याण	31.71	0.00	0.00	1.59	0.00	0.00	33.30
	8.14 पोषण	0.00	0.00	0.00	0.00	0.00	0.00	0.00
	एकूण (आठ)	1083.48	0.00	0.34	146.01	0.00	0.00	1229.80
	एकूण (एक ते आठ)	4014.43	0.00	1.90	389.00	0.00	416.31	4821.61

आधार - जिल्हा नियोजन अधिकारी, सिधंदुर्ग

तक्ता क्रमांक - 12.2

रोजगार हमी योजना

जिल्हा - सिधुदुर्ग

संदर्भ वर्ष : 2008-09

अ. क्र.	बाब	कामाचा प्रकार					
		सिचन	सार्वजनिक कामे (रस्ते)	कृषि (फलोद्यान)	वनीकरण	इतर(खारबंधारे)	एकूण
(1)	(2)	(3)	(4)	(5)	(6)	(7)	(8)
1	नियोजित कामांची संख्या	4402	4611	2207	129	0	9013
2	मंजूर केलेल्या कामांची संख्या	53	21	1440	129	0	74
3	सुरु केलेल्या कामांची संख्या	0	0	1440	129	0	0
4	पूर्ण केलेल्या कामांची संख्या	0	0	1440		0	0
5	मध्येच बंद केलेल्या कामांची संख्या	0	0	0	0	0	0
6	कामांसाठी केलेली तरतूद(लाखात)	53.60	21.69	236.00	154	0.00	465.77
7	कामांवर झालेला एकूण खर्च (रु.लाखात)	53.60	20.89	236.00	14.76	0.00	325.25
8	रोजगार निर्मिती (मनुष्य दिवस लाखात)	0.54	0.21	2.36	0.147	0.00	3.26

टिप :- महाराष्ट्र रोजगार हमी योजनेखाली मातीचे धरण, मातीचे कालवे, साठवण तलाव, पाझर तलाव, पाझर कालवा, गाव तलाव, भूमीगत बंधारे, कालवा नुतनीकरण, तलावातील गाळ काढणे जुन्या तलावांचे नुतनीकरण यांचा समावेश होतो. तसेच अ.क्र.1 ते 5 समोरील (रकाना 5 व 6) मधील कृषी फलोद्यान व सामाजिक वनीकरणाची आकडेवारी ही क्षेत्राची असून ती हेक्टर मध्ये देण्यात आलेली आहे. म्हणून त्याचा समावेश एकूण (रकाना -8) मध्ये करण्यात आलेला नाही.दि.1-4-2008 पासून महाराष्ट्र ग्रामीण रोजगार हमी योजना सुरु झालेली आहे.मंजुरीच्या मागणी अभावी कामे सुरु होऊ शकलेली नाही. अ.क्र. 7 मध्ये दर्शविण्यात आलेला खर्च मागील वर्षातील अपुर्ण कामावरील आहे.

आधार - जिल्हाधिकारी कार्यालय, रोजगार हमी योजना, सिधुदुर्ग

तक्ता क्रमांक - 12.3

रोजगार हमी योजनेखाली घेतलेली कामे, त्यावरील रोजगार व खर्च

जिल्हा - सिधुदुर्ग

संदर्भ: 2008-09

अ. क्र.	महिना	खर्च (रुपये लाखात)		मनुष्य दिवस (लाखात)	रोजगार हमी योजनेखालील कामांची संख्या
		प्रत्यक्ष (महिन्यातील)	संचित (आर्थिक वर्षाच्या आरंभापासून)		
(1)	(2)	(3)	(4)	(5)	(6)
1	एप्रिल 2008	0.00	0.00	0.00	3
2	मे 2008	6.41	6.41	0.06	4
3	जून 2008	5.33	11.74	0.05	4
4	जुलै 2008	0.83	12.57	0.01	0
5	ऑगस्ट 2008	8.05	20.62	0.08	0
6	सप्टेंबर 2008	52.09	72.71	0.52	0
7	ऑक्टोबर 2008	67.51	140.22	0.68	0
8	नोव्हेंबर 2008	0.00	140.22	0.00	0
9	डिसेंबर 2008	12.12	152.34	0.12	0
10	जानेवारी 2009	13.69	166.04	0.137	0
11	फेब्रुवारी 2009	1.04	167.08	0.14	0
12	मार्च 2009	158.15	325.23	1.58	0

आधार - जिल्हाधिकारी कार्यालय, (रो.इ.पो.शाखा), सिधुदुर्ग

तक्ता क्रमांक - 12.4
पिण्याच्या पाण्याच्या सोयी व टंचाई संबंधी केलेल्या उपाययोजना

जिल्हा - सिंधुदुर्ग

संदर्भ : 2008-09

अ.क्र	बाबी	तालुका							जिल्हा एकूण	
		देवगढ	वेभववाडी	कृष्णकवली	मालवण	बेंगुर्ला	कुडाळ	सावंतवाडी		दोडामार्ग
(1)	(2)	(3)	(4)	(5)	(6)	(7)	(8)	(9)	(10)	(11)
1	वस्ती असलेल्या गावांची एकूण संख्या	98	59	104	135	83	124	85	58	746
2	गावांतील वाडया/वस्त्यांची संख्या	769	319	724	810	732	1023	741	256	5374
3	बारा महिने पुरेसे पाणी उपलब्ध असलेल्या									
3.1	गावांची संख्या	93	59	104	133	83	123	83	58	736
3.2	त्याखालील वाडया / वस्त्यांची संख्या	710	254	665	636	696	997	644	237	4839
4	पिण्याच्या पाण्याची टंचाई असलेली गावे व वाडया/वस्त्या									
	संदर्भ वर्षातील									
	अ) एकूण टंचाईग्रस्त गावे (संख्या)	5	0	0	2	0	1	2	0	10
	ब) एकूण वाडया/वस्त्या (संख्या)	59	65	59	174	36	26	97	19	535
	कृहत आराखडयानुसार									
	अ) एकूण टंचाईग्रस्त गावे (संख्या)	5	0	0	2	0	1	2	2	10
	ब) एकूण टंचाईग्रस्त वाडया/वस्त्या (संख्या)	59	65	59	174	36	26	97	19	535
5	केलेली उपाययोजना									
	अ) टेंकरने पुरवठा होणा-या									
	गावांची संख्या	0	0	0	0	0	0	0	0	0
	गावांतील वाडया/वस्त्यांची संख्या	0	1	0	0	0	0	0	0	1
	टेंकरची संख्या	0	1	0	0	0	0	0	0	1
	ब) बेलगाडीने पुरवठा होणा-या									
	गावांची संख्या	0	0	0	0	0	0	0	0	0
	गावांतील वाडया/वस्त्यांची संख्या	0	0	0	0	0	0	0	0	0
	बेलगाडयांची संख्या	0	0	0	0	0	0	0	0	0
	क) इतर साधनांनी पुरवठा होणा-या									
	गावांची संख्या	0	0	0	0	0	0	0	0	0
	गावांतील वाडया/वस्त्यांची संख्या	16	24	30	29	9	8	22	1	139
	साधने संख्या	5	5	5	5	3	3	5	1	32

आधार :- तहसिलदार (सर्व)

तक्ता क्रमांक 12.5
रासायनिक खतांचे वाटप

जिल्हा - सिंधुदुर्ग

संदर्भ : 2008-09

अ.क्र.	तालुका	रासायनिक खतांचे वाटप (मे.टन)		
		नियंत्रित संस्थांकडून/सहकारी संस्था वडून	खाजगी संस्थांकडून	एकूण
(1)	(2)	(3)	(4)	(5)
1	देवगड	2980	119	3099
2	चैभववाडी	1002	0	1002
3	कणकवली	3504	217	3721
4	मालवण	1052	110	1162
5	वेंगुर्ला	1580	302	1882
6	कुडाळ	3862	531	4393
7	सावंतवाडी	2701	464	3165
8	दोडामार्ग	108	402	510
जिल्हा एकूण		16789	2145	18934

आधार - कृषि विकास अधिकारी, जिल्हा परिषद, सिंधुदुर्ग

तक्ता क्रमांक - 12.7

वीस कलमी कार्यक्रमाची भौतिक प्रगती.

जिल्हा सिंधुदुर्ग

संदर्भ: 2008-09

अ.क्र.	बाब	परिमाण	उद्दिष्ट	साध्य
(1)	(2)	(3)	(4)	(5)
1	अ) स्वर्णजयंती ग्राम स्वरोजगार योजना	लाभधारकांची संख्या	2334	2418
	ब) जवाहर ग्राम समृद्धी योजना(सं.ग्रा.रो. योजना)	लाख मनुष्य दिवस	-	-
	क) लघुउद्योग स्थापन करणे	उद्योग संख्या	250	253
2	अ) अतिरिक्त जमिनीचे वाटप	हेक्टर	-	-
	ब) लाभधारक	संख्या-अनु.जाती	-	-
		अनु.जमाती	-	-
		इतर	-	-
3	वेतविगारांचे पुनर्वसन	खेडी संख्या	-	-
4	पिण्यासाठी स्वच्छ पाणी	खेडी संख्या(वाडया)	27	24
5	अ) प्राथमिक आरोग्य केंद्र	केंद्र संख्या	-	-
	ब) उपकेंद्र	उपकेंद्र संख्या	-	-
6	अ) कुटुंब नियोजन शस्त्रक्रिया	संख्या	3563	2922
	ब) सममूल्य शस्त्रक्रिया	संख्या	19211	16382
7	अ) एकात्मिक बालविकास सेवा गट	संख्या	7	7
	ब) अंगणवाडी	संख्या	1463	1123
8	अ) अनु.जातीच्या कुटुंबांना सहाय्य	संख्या	-	-
	ब) अनु.जमातीच्या कुटुंबांना सहाय्य	संख्या	-	-
9	अ) घरांसाठी जागा (ईदिरा आवास योजना)	संख्या	552	987
	ब) घरबांधणीसाठी अर्थसहाय्य (ईदिरा आवास योजना)	संख्या	1379	1194
	क) आर्थिकदृष्ट्या दुर्बल घटकांसाठी घरे	संख्या	-	-
	ड) कमी उत्पन्न गटासाठी घरे	संख्या	-	-
10	गलिच्छ वस्ती सुधारणा	लोकसंख्या	-	-
11	झाडे लावणे	रोपे(संख्या लाखात)	14.23	5.27
12	रास्त भावाची दुकाने उघडणे	संख्या	-	-
13	अ) खेडयांचे विद्युतीकरण	संख्या	25	10
	ब)पंप संचांसाठी विद्युतीकरण	संख्या	1020	566
	क) सुधारित चुली	संख्या	-	-
	ड) बायोगॅस	संख्या	300	300

आधार - जिल्हा नियोजन अधिकारी, सिंधुदुर्ग

तक्ता क्रमांक 12.8

स्थानिक विकास कार्यक्रम (लोकसभा मतदार संघ)

जिल्हा - सिंधुदुर्ग

संदर्भ : 2008-09

अ. क्र.	लोकसभा मतदार संघाचे नांव	मतदार संघाला मंजूर तरतूद (रुपये हजारात)	मंजूर कामांची संख्या			मंजूर कामांची अंदाजित किंमत (रुपये हजारात)	संदर्भ वर्षात झालेला एकूण खर्च (रुपये हजारात)
			जुनी अपूर्ण कामे	संदर्भ वर्षातील नवीन कामे	एकूण		
(1)	(2)	(3)	(4)	(5)	(6)	(7)	(8)
1	राजापूर	20000	0	178	178	55200	10000
एकूण		20000	0	178	178	55200	10000

टिप :- सन 2004-05 ते सन 2008-09 अखेर प्रत्येक वर्षी 2 कोटी तरतूद मंजूर झालेली असून दरवर्षी शिल्लक तरतूदीचा समावेश पुढील वर्षी करण्यास मंजूरी मिळाल्याने सन 2008-09 मध्ये मंजूर कामांची अंदाजित किंमत जास्त दिसते.

आधार :- जिल्हा नियोजन अधिकारी सिंधुदुर्ग.

तक्ता क्रमांक - 12.9

स्थानिक विकास कार्यक्रम (विधानसभा मतदार संघ)

जिल्हा - सिंधुदुर्ग

संदर्भ : 2008-09

अ. क्र.	विधानसभा मतदार संघाचे नांव	मतदार संघाला मंजूर तरतूद (रुपये हजारात)	मंजूर कामांची संख्या			मंजूर कामांची अंदाजित किंमत (रुपये हजारात)	संदर्भ वर्षात झालेला एकूण खर्च (रुपये हजारात)
			जुनी अपूर्ण कामे	संदर्भ वर्षातील नवीन कामे	एकूण		
(1)	(2)	(3)	(4)	(5)	(6)	(7)	(8)
1	सावंतवाडी	10000	14	28	42	9763	9934
2	वैगुर्ला	10000	24	22	46	8665	9339
3	मालवण	10000	11	40	51	8998	6944
4	देवगड	10000	23	52	75	10466	5986
5	पन्हाळा	1474	6	1	7	127	1474
एकूण		41474	78	143	221	38019	33677

टिप अपर सचिव, नियोजन विभाग यांचेकडील शा.नि.क्र.स्थानिका 2009/प्र.क्र.42/का1482 दिनांक 2/5/2009 अन्वये सन 2008-09 मधील अर्जांचित निधी खर्च करणेस मुदतवाढ दिलेली आहे. त्यानुसार जिल्हा परिषदेकडील अर्जांचित निधी सन 2009-10 मध्ये खर्च करणेत येत आहे.

आधार :- जिल्हा नियोजन अधिकारी सिंधुदुर्ग

तक्ता क्रमांक - 12.10

स्थानिक विकास कार्यक्रम (राज्यसभा सदस्य)

जिल्हा - सिंधुदुर्ग

संदर्भ : 2008-09

अ. क्र.	राज्यसभा सदस्य नाव	जिल्हाकरिता उपलब्ध करून दिलेली तरतूद (रुपये हजारात)	मंजूर कामांची संख्या			मंजूर कामांची अंदाजित किंमत (रुपये हजारात)	संदर्भ वर्षात झालेला एकूण खर्च (रुपये हजारात)
			जुनी अपूर्ण कामे	संदर्भ वर्षातील नवीन कामे	एकूण		
(1)	(2)	(3)	(4)	(5)	(6)	(7)	(8)
निरंक							

टोप - सन 2002-03 ते सन 2007-08 हा राज्यसभा सदस्यांचा कालावधी संपल्याने नवीन राज्यसभा सदस्य अजून आलेला नसल्याने सन 2008-09 या कालावधीची माहिती निरंक आहे.

आधार :- जिल्हा नियोजन अधिकारी, सिंधुदुर्ग

तक्ता क्रमांक - 12.11

स्थानिक विकास कार्यक्रम (विधानपरिषद सदस्य)

जिल्हा - सिंधुदुर्ग

संदर्भ - 2008-09

अ. क्र.	विधानपरिषद सदस्यांचे नाव	जिल्हाकरिता उपलब्ध करून दिलेली तरतूद (रुपये हजारात)	मंजूर कामांची संख्या			मंजूर कामांची अंदाजित किंमत (रुपये हजारात)	संदर्भ वर्षात झालेला एकूण खर्च (रुपये हजारात)
			जुनी अपूर्ण कामे	संदर्भ वर्षातील नवीन कामे	एकूण		
(1)	(2)	(3)	(4)	(5)	(6)	(7)	(8)
1	मा.श्री.गुरुनाथ कुलकर्णी	9700	9	29	38	12178	8208
2	मा.श्री. राजन तेली	10000	22	22	44	6730	9821
3	मा.श्री. परशुराम ठपरकर	9797	35	32	67	7809	7804
4	मा.श्री.आ.भास्कर जाधव	802	1	1	2	802	802
5	मा.श्री.आ. विनोद तावडे	514	1	6	7	514	514
6	मा.श्री.आ. रामनाथ मोते	921	3	2	5	921	921
7	मा.श्री.आ.पांडुरंग फुंडकर	293	0	2	2	293	293
8	मा.श्री.आ. प्रकाश आण्णा शेडगे	0	0	1	1	200	0
9	मा.श्री. संजय केळकर	2085	2	17	19	2085	1506
10	मा.श्री.आ. सुभाष चव्हाण	5110	0	12	12	5110	4271
11	मा.श्री.आलका देसाई	105	0	1	1	105	105
12	मा.श्री.आ. पाशा पटेल	50	0	1	1	50	50
13	मा.श्री.आ. मोहन जोशी	498	0	1	1	498	0
14	मा.श्री.आ. अनिल परब	280	0	4	4	280	280
15	मा.श्री.आ. किरण पावसकर	40	0	7	7	40	40
16	मा.श्री. हेमंत टकले	100	0	1	1	100	100
17	मा.श्री.आ. गिर्तेश आंबाड	42	0	1	1	42	42
एकूण		40337	73	140	213	37757	34757

आधार - जिल्हा नियोजन अधिकारी, सिंधुदुर्ग

तक्ता क्रमांक - 13.1
पोलिस अधिकारी/ कर्मचारी यांची संख्या

जिल्हा - सिंधुदुर्ग

संदर्भ वर्ष: 2008-09

अ. क्र.	पदनाम	संख्या	
		एकूण संख्या	पेकी महिलांची संख्या
(1)	(2)	(3)	(4)
1	पोलिस अधिकारी/ कर्मचा-यांची संख्या		
	1.1 पोलिस उपमहानिरीक्षक	-	-
	1.2 पोलिस आयुक्त	-	-
	1.3 पोलिस उप आयुक्त	-	-
	1.4 पोलिस सहायक आयुक्त	-	-
	1.5 पोलिस अधीक्षक	1	-
	1.6 अपर पोलिस अधीक्षक	1	-
	1.7 पोलिस उप अधीक्षक	2	-
	1.8 पोलिस निरीक्षक	17	1
	1.9 सहाय्यक पोलीस निरीक्षक	25	-
	1.10 पोलिस उप निरीक्षक	52	1
	1.11 पोलिस जमादार/ हवालदार	333	7
	1.12 पोलिस शिपाई / पोलिस नाईक	694	108
	एकूण पोलिस अधिकारी/ कर्मचारी संख्या	1125	117
2	पोलिस ठाणे	13	-
3	आउट पोस्ट	23	-
4	पोलिस चौकी	3	-
5	लॉकअप्स	21	-
6	पोलिस ठाणे, आउट पोस्ट व सब पोस्ट आदींची सोय असलेली गावे व शहरे	37	-
7	पोलिस दलांचा एकूण खर्च (रु.लाखात)	2101	-

आधार - 1) जिल्हा पोलिस अधीक्षक, सिंधुदुर्ग

तक्ता क्रमांक - 13.2
दिवाणी व फौजदारी न्यायालयांत निकालात काढलेली प्रकरणे

जिल्हा - सिंधुदुर्ग

संदर्भ वर्ष: 2008-09

अ. क्र.	न्यायालये	एकूण प्रकरणे	मूळ		अपील	
			नियमित	संकीर्ण	नियमित	संकीर्ण
(1)	(2)	(3)	(4)	(5)	(6)	(7)
1	दिवाणी न्यायालय	1489	829	426	188	46
2	फौजदारी न्यायालय	3942	3272	552	70	48
3	लोक न्यायालय	930	259	671	-	-
4	कामगार न्यायालय	19	12	7	-	-
5	औद्योगिक न्यायालय	42	28	-	14	-
6	कोर्टविक न्यायालय	149	106	41	2	-
7	जिल्हा दंडाधिकारी तथा कार्यकारी दंडाधिकारी	952	952	-	-	-

आधार - 1) जिल्हा व सत्र न्यायाधीश, 2) कामगार न्यायालय रत्नागिरी 3) औद्योगिक न्यायालय कोल्हापूर 4) जिल्हा दंडाधिकारी सिंधुदुर्ग.

तक्ता क्रमांक - 14.1

चित्रपट गृहे, व्ही.डी.ओ. केंद्र आणि केबलधारक यांची आकडेवारी

जिल्हा- सिंधुदुर्ग

संदर्भ वर्ष: 31.3.2009

अ.क्र.	तालुका	कायम स्वरुपी चित्रपटगृहे		फिरती चित्रपटगृहे		व्हीडीओ केंद्रे		केबल धारक		वसूल केलेला करमणूक कर (रुपये हजारात)
		संख्या	प्रत्येक खेळा साठी असलेली आसन क्षमता	संख्या	प्रत्येक खेळा साठी असलेली आसन क्षमता	संख्या	प्रत्येक खेळा साठी असलेली आसन क्षमता	केबल चालक संख्या	केबल ग्राहक संख्या	
(1)	(2)	(3)	(4)	(5)	(6)	(7)	(8)	(9)	(10)	(11)
1	देवगड	0	0	1	150	0	0	25	3645	900
2	वैभववाडी	0	0	0	0	0	0	6	580	1400
3	कणकवली	0	0	0	0	1	30	13	3363	834
4	मालवण	1	348	0	0	0	0	15	2883	615
5	वेंगुर्ला	0	0	0	0	0	0	13	1802	468
6	कुडाळ	0	0	0	0	0	0	13	2140	646
7	सावंतवाडी	1	211	0	0	2	62	12	2031	742
8	दोडामार्ग	0	0	0	0	0	0	4	530	99
जिल्हा एकूण		2	559	1	150	3	92	101	16974	4444

आधार : जिल्हाधिकारी कार्यालय, सिंधुदुर्ग.

तक्ता क्रमांक - 14.2

मुद्रणालये आणि त्यांनी प्रकाशित केलेली वर्तमानपत्रे व नियतकालिके

जिल्हा- सिंधुदुर्ग

संदर्भ-31.3.2009

अ.क्र.	तालुका	मुद्रणालयांची संख्या	दैनिक वर्तमान पत्रे आणि नियतकालिके					
			दैनिक	साप्ताहिक	पाक्षिक	मासिक	त्रैमासिक	वार्षिक
(1)	(2)	(3)	(4)	(5)	(6)	(7)	(8)	(9)
1	देवगड	10	--	6	1	--	--	--
2	वैभववाडी	--	--	--	--	--	--	--
3	कणकवली	10	1	--	--	--	--	--
4	मालवण	5	--	1	--	--	--	--
5	वेंगुर्ला	6	--	1	--	--	--	--
6	कुडाळ	10	--	--	--	--	--	--
7	सावंतवाडी	9	2	4	--	--	--	--
8	दोडामार्ग	4	--	--	--	--	--	--
एकूण जिल्हा		54	3	12	1	--	--	--

आधार:- 1)जिल्हा माहिती अधिकारी, सिंधुदुर्ग 2) जिल्हाधिकारी कार्यालय सिंधुदुर्ग

तक्ता क्रमांक - 14.3

लोकसभा व विधानसभा निवडणुकीबाबतची आकडेवारी

जिल्हा- सिंधुदुर्ग

संदर्भ वर्ष 2008-09

अ. क्र.	मतदारसंघाचे नाव	एकूण मतदारांची संख्या	मतदान केलेल्या मतदारांची संख्या			मतदानाची टक्के वारी	पक्षनिहाय मिळालेली मते (संख्या)	
			पुरुष	स्त्रिया	एकूण		काँग्रेस आय	राष्ट्रवादी काँग्रेस
(1)	(2)	(3)	(4)	(5)	(6)	(7)	(8)	(9)
लोकसभा निवडणूक - 2004								
1	01 राजापूर	833846	237756	242490	480246	57.59	183102	-
लोकसभा एकूण		833846	237756	242490	480246	57.59	183102	-
विधानसभा निवडणूक - 2004								
1	01 सावंतवाडी	159931	52962	52878	105840	66.18	34868	-
2	02 वेंगुर्ला	137721	45707	42917	88624	64.35	31532	-
3	03 मालवण	133353	47089	49550	96639	72.47	29639	-
4	04 देवगड	119759	42641	45027	87668	73.20	-	41312
विधानसभा एकूण		550764	188399	190372	378771	68.77	96039	41312
विधानसभा पोट निवडणूक - 2005								
2	02 वेंगुर्ला	136354	41781	39371	81152	59.52	65290	-
3	03 मालवण	132486	46735	47126	93861	70.85	78616	-
विधानसभा एकूण		268840	88516	86497	175013	65.09	143906	-

तक्ता क्रमांक - 14.3 पुढे चालू..

अ. क्र.	मतदारसंघाचे नाव	पक्षनिहाय मिळालेली मते (संख्या)						
		जनता दल	बहुजन समाजवादी पार्टी	समाजवादी पार्टी	भा.ज.प.	शिवसेना	अपक्ष	भारतीय बहुजन महासंघ
(1)	(2)	(10)	(11)	(12)	(13)	(14)	(15)	(16)
लोकसभा निवडणूक - 2004								
1	01 राजापूर	-	12616	-	-	264001	9303	11513
लोकसभा एकूण		-	12616	-	-	264001	9303	11513
विधानसभा निवडणूक - 2004								
1	01 सावंतवाडी	-	3232	-	-	39152	28998	-
2	02 वेंगुर्ला	2176	1233	443	-	49474	4014	-
3	03 मालवण	-	1612	1779	-	63784	-	-
4	04 देवगड	-	633	-	42384	-	3460	-
विधानसभा एकूण		2176	6710	2222	42384	152410	36472	-
विधानसभा पोट निवडणूक - 2005								
2	02 वेंगुर्ला	-	-	-	-	12787	3075	-
3	03 मालवण	-	-	-	-	15245	-	-
विधानसभा एकूण		-	-	-	-	28032	3075	-

टीप: -राजापूर लोकसभा मतदारसंघ व विधानसभा सार्वत्रिक निवडणूक 2004 मध्ये सेनादलातील मतदारांनी पोस्टाद्वारे केलेल्या मतदानाचा तक्त्यात समावेश केलेला नसल्याने व विद्युत मतदान यंत्रामधुन मते कमी बाहेर आल्याने मतदानाची बेरीज व पक्षनिहाय मिळालेली मते यात तफावत दिसून येते.

आधार - जिल्हा निवडणूक अधिकारी, जिल्हाधिकारी कार्यालय, सिंधुदुर्ग

भाग : 3

आदिवासी सामाजिक व आर्थिक
सांख्यिकी तक्ते

पान 1 ते 3

तक्ता क्रमांक - 1

आदिवासी उपयोजना क्षेत्रातील गावे व लोकसंख्या

जिल्हा :- सिंधुदुर्ग

संदर्भ : वर्ष 2001 ची जनगणना
(क्षेत्रफळ चौ.कि.मी.)

अ. क्र.	तहसील	संपूर्ण तहसील				आदिवासी उपयोजना मुख्य क्षेत्र				अतिरिक्त आदिवासी उपयोजना क्षेत्र			
		गावे	क्षेत्रफळ चौ.कि.मी.	एकूण लोकसंख्या	आदिवासी लोकसंख्या (स्तंभ 5 पैकी)	गावे	क्षेत्रफळ चौ.कि.मी.	एकूण लोकसंख्या	आदिवासी लोकसंख्या (स्तंभ 9 पैकी)	गावे	क्षेत्रफळ चौ.कि.मी.	एकूण लोकसंख्या	आदिवासी लोकसंख्या (स्तंभ 13 पैकी)
1	2	3	4	5	6	7	8	9	10	11	12	13	14
1	देवगड	97	778	125288	911	0	0	0	0	0	0	0	0
2	वैभववाडी	59	427	48350	306	0	0	0	0	0	0	0	0
3	कणकवली	104	778	138167	583	0	0	0	0	0	0	0	0
4	मालवण	135	614	116682	186	0	0	0	0	0	0	0	0
5	वेंगुर्ला	83	290	88387	192	0	0	0	0	0	0	0	0
6	कु डाळ	124	813	152939	1431	0	0	0	0	0	0	0	0
7	सावंतवाडी	85	838	148980	893	0	0	0	0	0	0	0	0
8	दोडामार्ग	56	496	50032	450	0	0	0	0	0	0	0	0
एकूण जिल्हा		743	5207	868825	4952	0	0	0	0	0	0	0	0

तक्ता पुढे चालू

तक्ता क्रमांक -1

आदिवासी उपयोजना क्षेत्रातील गावे व लोकसंख्या

जिल्हा :- सिंधुदुर्ग

संदर्भ : वर्ष 2001 ची जनगणना
(क्षेत्रफळ चौ.कि.मी.)

अ. क्र.	तालुका	माडा पॉकेट क्षेत्र				मिनी माडा पॉकेट क्षेत्र				एकूण आदिवासी उपयोजना क्षेत्र				आदिवासी उपयोजना क्षेत्राचे क्षेत्रफळ, एकूण लोकसंख्या व आदिवासी लोकसंख्या यांची तहसीलाच्या एकूण क्षेत्रफळाशी, एकूण लोकसंख्येशी व आदिवासी लोकसंख्येशी टक्केवारी		
		गावे	क्षेत्रफळचौ.कि.मी.	एकूण लोकसंख्या	आदिवासी लोकसंख्या (स्तंभ 17 पैकी)	गावे	क्षेत्रफळचौ.कि.मी.	एकूण लोकसंख्या	आदिवासी लोकसंख्या (स्तंभ 21 पैकी)	गावे (स्तंभ 7+11+15+19)	क्षेत्रफळ (स्तंभ 8+12+16+20)	एकूण लोकसंख्या (स्तंभ 9+13+17+21)	आदिवासी लोकसंख्या (स्तंभ 25 पैकी) (स्तंभ 10+14+18+22)	क्षेत्रफळ	एकूण लोकसंख्या	आदिवासी लोकसंख्या
														स्तंभ 24 ची स्तंभ 4 शी %	स्तंभ 25 ची स्तंभ 5 शी %	स्तंभ 26 ची स्तंभ 6 शी %
1	2	15	16	17	18	19	20	21	22	23	24	25	26	27	28	29
1	देवगड	0	0	0	0	0	0	0	0	0	0	0	0	0	0	0
2	वैभववाडी	0	0	0	0	0	0	0	0	0	0	0	0	0	0	0
3	कणकवली	0	0	0	0	0	0	0	0	0	0	0	0	0	0	0
4	मालवण	0	0	0	0	0	0	0	0	0	0	0	0	0	0	0
5	वेंगुर्ला	0	0	0	0	0	0	0	0	0	0	0	0	0	0	0
6	कुडाळ	0	0	0	0	0	0	0	0	0	0	0	0	0	0	0
7	सावंतवाडी	0	0	0	0	0	0	0	0	0	0	0	0	0	0	0
8	दोडामार्ग	0	0	0	0	0	0	0	0	0	0	0	0	0	0	0
	एकूण जिल्हा	0	0	0	0	0	0	0	0	0	0	0	0	0	0	0

तक्ता पुढे चालू

तक्ता क्रमांक -1

आदिवासी उपयोजना क्षेत्रातील गावे व लोकसंख्या

जिल्हा :- सिंधुदुर्ग

संदर्भ : वर्ष 2001 ची जनगणना
(क्षेत्रफळ चौ.कि.मी.)

अ.क्र.	तहसील	आदिवासी उप-योजना क्षेत्रातील प्रमुख आदिवासी जमातीची नावे लोकसंख्या 2001	1 ऑक्टोबर 2006 ची प्रक्षेपित लोकसंख्या	आदिवासी उपयोजना क्षेत्रातील गांवापैकी									
				अर्वषण प्रवण क्षेत्रांतर्गत			डोंगरी विभाग विकास कार्यक्रमांतर्गत			पश्चिम घाट विकास कार्यक्रमांतर्गत			
				गांवे	क्षेत्रफळ	लोक संख्या	गांवे	क्षेत्रफळ	लोकसंख्या	गांवे	क्षेत्रफळ	लोक संख्या	
1	2	30	31	32	33	34	35	36	37	38	39	40	
1	देवगड	कातकरी,ठाकर,महादेव कोळी	130288	0	0	0	0	0	0	0	0	0	0
2	वेभववाडी		50280	0	0	0	0	0	0	0	0	0	0
3	कणकवली		145168	0	0	0	0	0	0	0	0	0	0
4	मालवण		123237	0	0	0	0	0	0	0	0	0	0
5	वेंगुर्ला		93182	0	0	0	0	0	0	0	0	0	0
6	कुडाळ		160429	0	0	0	0	0	0	0	0	0	0
7	सावंतवाडी		157254	0	0	0	0	0	0	0	0	0	0
8	दोडामार्ग		52029	0	0	0	0	0	0	0	0	0	0
एकूण जिल्हा			911867	0	0	0	0	0	0	0	0	0	0

आधार:- जनगणना2001