



सत्यमेव जयते

जिल्हा सामाजिक व आर्थिक समालोचन

नागपूर जिल्हा

मार्च - २००९



फक्त कार्यालयीन उपयोगार्थीता

जिल्हा

सामाजिक व आर्थिक

समालोचन

मार्च - 2009

जिल्हा :- नागपूर

जिल्हा सांख्यिकी कार्यालय,
अर्थ व सांख्यिकी संचालनालय,
महाराष्ट्र शासन,
नागपूर

अनुक्रमिका

जिल्हा सामाजिक व आर्थिक समालोचन, मार्च 2009

जिल्हा - नागपूर

तक्ता क्र.	विषय	पृष्ठ
(1)	(2)	(3)
भाग-1 समालोचन		
	जिल्हाचा समग्र आढावा	1
	दृष्टिक्षेपात जिल्हा	21
	रस्ते आणि तालुका सीमा दर्शवणारा जिल्हाचा नकाशा	28
	निवडक आलेख	29
भाग-2 सांख्यिकीय तक्ते		
1. निवडक निर्देशक		
1.1	निवडक निर्देशक (1960-2009)	1
2. लोकसंख्याविषयक आकडेवारी		
2.1	लोकसंख्याविषयक निवडक आकडेवारी	6
2.2	लोकसंख्या आणि वृद्धिदर	10
2.3	शहरांची वर्गवारी आणि त्यांची लोकसंख्या	11
2.4	मुख्य व सौमार्तिक काम करणा-यांचे उद्योगगटनिहाय वर्गीकरण	13
2.5	धर्म व वयोगटानुसार लोकसंख्या	14
2.6	दारिद्र्य रेषेखालील ग्रामीण कुटुंबे	15
3. जिल्हा उत्पन्न अंदाज		
3.1	क्षेत्रवार जिल्हा उत्पन्न व दरडोई जिल्हा उत्पन्न - चालू किमतीनुसार	16
3.2	क्षेत्रवार जिल्हा उत्पन्न व दरडोई जिल्हा उत्पन्न - स्थिर किमतीनुसार	17
4. किमतीविषयक आकडेवारी		
4.1	निवडक कृषिमालाच्या सरासरी घाऊक किमती	18
4.2	जिल्हा मुख्यालयातील महत्त्वाच्या वस्तूंच्या मासिक सरासरी किरकोळ किमती	20
4.3	ग्राहक किमतीचे निर्देशांक	26
4.4	किमतीचे महत्त्वाचे निर्देशांक	27
5. जमीन महसूल, स्थानिक संस्थांचे उत्पन्न/ खर्च, बँकिंग, विना आणि अल्पबचतविषयक आकडेवारी		
5.1	गोळा केलेला जमीन महसूल	28
5.2	स्थानिक स्वराज्य संस्थांचे उत्पन्न व खर्च	29
5.3	बँक कार्यालये, वर्गीकृत बँकाची संख्या, ठेवी व कर्जे	30
5.4	अल्पबचत कार्यक्रमाची प्रगती	31
5.5	आयुर्विमाविषयक आकडेवारी	32
6. कृषि व पदुम विषयक आकडेवारी		
6.1	जमिनीचा वापर	33
6.2	निरनिराळ्या पिकाखालील क्षेत्र	35
6.3	मुख्य पिकांचे दर हेक्टरां अदाजित उत्पादन	44
6.4	निवडक केंद्रातील पर्जन्य दिवसांची संख्या व एकूण पर्जन्य	45
6.5	विविध साधनाखालील ओलिताचे क्षेत्र	46

अनुक्रमणिका
जिल्हा सामाजिक व आर्थिक समालोचन, मार्च 2009

जिल्हा - नागपूर

तक्ता क्र.	विषय	पृष्ठ
(1)	(2)	(3)
6.6	निरनिराळ्या पिकांखालील ओलिताचे क्षेत्र	41
6.7	सिंचन विहिरी	53
6.8	कूपनलिका, हातपंप व विद्युत् पंप	54
6.9	लघुपाटबंधा-यांची कामे	55
6.10	मोठे व मध्यम पाटबंधारे प्रकल्प	57
6.11	वहिती धारणेचा प्रकार आणि क्षेत्रफळ गटानुसार वर्गीकरण	61
6.12	कृषि अवजारे	62
6.13	पशुधन	63
6.14	पशुवैद्यकीय संस्था	70
6.15	मान्यताप्राप्त पशुवधगृहे आणि त्यात कत्तल केलेल्या पशूंची संख्या	72
6.16	वनक्षेत्र	73
6.17	मुख्य व गौण वन उत्पादने	74
6.18	भूजल मत्स्यव्यवसाय	75
6.19	दुग्ध विकास सहकारी संस्था	76
7. सहकार क्षेत्र		
7.1	विविध प्रकारच्या सहकारी संस्था	77
7.2	सहकारी संस्थांची वित्तीय स्थिती	78
7.3	सहकारी संस्थांची लेखा परीक्षण वर्गाप्रमाणे संख्या	79
7.4	राज्य/जिल्हा कार्यक्षेत्र असलेल्या सहकारी बँकांचे कार्य	80
7.5	सहकारी संस्थांचे कार्य	81
7.6	बिगरकृषि सहकारी पत संस्थांचे कार्य	83
7.7	जिल्हा आणि प्राथमिक पणन संस्थांचे कार्य	84
7.8	नियंत्रित बाजारपेठांतील कृषि मालाची वार्षिक आवक	87
7.9	परवानाधारक सापकारांची संख्या आणि त्यांनी दिलेली कर्जे	91
8. वीज आणि परिवहन व दळणवळण		
8.1	विद्युतीकरण झालेल्या शहरांची व गावांची संख्या आणि त्यांची लोकसंख्या	92
8.2	विजेचा वापर	92
8.3	प्रकार व पृष्ठभाग यानुसार रस्त्यांची लांबी	93
8.4	मोटर वाहनांची आणि परवानाधारकांची संख्या	94
8.5	महाराष्ट्र राज्य मार्ग परिवहन महामंडळाची प्रवासी वाहतूक	95
8.6	पोस्ट, खाजगी व सार्वजनिक दूरध्वनींची संख्या	96
9. रोजगार व उद्योगविषयक आकडेवारी		
9.1	कारखान्यातील कामगारांची दैनिक सरासरी संख्या	97
9.2	रोजगार व स्वयंरोजगार मार्गदर्शन केंद्रातील आकडेवारी	101

अनुक्रमणिका
जिल्हा सामाजिक व आर्थिक समालोचन, मार्च 2009

जिल्हा - नागपूर

तक्ता क्र.	विषय	पृष्ठ
(1)	(2)	(3)
9.3	शासकीय व स्थानिक स्वराज्य संस्थांतील कर्मचा-यांची संख्या	102
9.4	निरनिराळ्या उद्योगांतील रोजगार	103
9.5	कृषि व बिगर -कृषि उद्योग	104
9.6	प्रमुख उद्योग गटानुसार उद्योगांची आणि नियामक काम करणा-या कामगारांची संख्या	105
9.7	महत्त्वाच्या उद्योग गटानुसार कृषि व बिगरकृषि आस्थापनांची व त्यातील कामगारांची संख्या	106
10. शिक्षण		
10.1	शैक्षणिक संस्थांची संख्या	107
10.2	शैक्षणिक संस्थांतील शिक्षकांची संख्या	109
10.3	शैक्षणिक संस्थांतील विद्यार्थी संख्या	111
10.4	शैक्षणिक संस्थांतील अनुसूचित जातीची विद्यार्थी संख्या	113
10.5	शैक्षणिक संस्थांतील अनुसूचित जमातीची विद्यार्थी संख्या	115
10.6	शारीरिक शिक्षण महाविद्यालये, क्रीडांगणे, क्रीडा संस्था आणि क्रीडा शिष्यवृत्तीधारक	117
10.7	इयत्तानिहाय विद्यार्थ्यांची संख्या	118
11. सार्वजनिक आरोग्य		
11.1	सार्वजनिक व शासन सहाय्यित वैद्यकीय सुविधांची माहिती	120
11.2	नोंदणी केलेल्या जन्म-मृत्यूंची संख्या	122
11.3	विविध कारणांनुसार मृत्यूंची संख्या	124
11.4	माता व बाल संगोपन कार्यक्रमांतर्गत लस टोचणी	125
11.5	कुटुंब कल्याण कार्यक्रम	126
12. योजना		
12.1	विविध विकास शीर्षांखाली झालेला योजनांतर्गत खर्च	127
12.2	रोजगार हमी योजना	129
12.3	रोजगार हमी योजनेखाली घेतलेली कामे, त्यावरील रोजगार व खर्च	130
12.4	पिण्याच्या पाण्याच्या सोयी व टंचाईसंबंधी केलेल्या उपाययोजना	131
12.5	रासायनिक खतांचे वाटप	133
12.6	साखर कारखाने	134
12.7	वीस कलमी कार्यक्रमाची भौतिक प्रगती	135
12.8	स्थानिक विकास कार्यक्रम (लांकसभा मतदार संघ)	136
12.9	स्थानिक विकास कार्यक्रम (विधानसभा मतदार संघ)	136
12.10	स्थानिक विकास कार्यक्रम (राज्यसभा सदस्य)	137
12.11	स्थानिक विकास कार्यक्रम (विधानपरिषद सदस्य)	137
13. न्याय व प्रशासन		
13.1	पोलीस अधिकारी/ कर्मचारी यांची संख्या	138
13.2	दिव्याणी व फौजदारी न्यायालयांत निकाली काढलेली कामे/प्रकरणे	139

अनुक्रमणिका

जिल्हा सामाजिक व आर्थिक समालोचन, मार्च 2009

जिल्हा - नागपूर

तक्ता क्र.	विषय	पृष्ठ
(1)	(2)	(3)
14. संकीर्ण		
14.1	चित्रपट गृहविषयक आकडेवारी	140
14.2	मूद्रणालये आणि त्यांनी प्रकाशित केलेली वर्तमानपत्रे व नियतकालिके	141
14.3	लोकसभा व विधानसभा निवडणूकाबाबतची आकडेवारी	142
भाग -3 आदिवासी सामाजिक व आर्थिक सांख्यिकी		
1	आदिवासी उपयोजना क्षेत्रातील गावे व लोकसंख्या	1
2	आदिवासी उपयोजना क्षेत्रातील व क्षेत्राबाहेरील आदिवासी लोकसंख्या (एकत्रित माहिती)	6
3	आदिवासी उपयोजना क्षेत्रातील व तालुक्यातील लोकसंख्येचे स्त्री पुरुष निहाय वर्गीकरण व साक्षरतेचे प्रमाण	7
4	आदिवासी उपयोजना क्षेत्रात व आदिवासी उपयोजना क्षेत्राबाहेरील 0 ते 6 वयोगटातील मुले व स्त्री पुरुष प्रमाण	9
5	आदिवासी उपयोजना क्षेत्रातील पशुधन (2003 च्या पशुगणनेनुसार) व पशुवैद्यकीय सेवा	10
6	आदिवासी उपयोजना क्षेत्रातील व तालुक्यातील वनव्याप्त क्षेत्र आणि जमिनीचा वापर	11
7	आदिवासी उपयोजना क्षेत्रातील सिंचनाच्या व पाणी उपसण्याच्या सोयी	13
8	आदिवासी उपयोजना क्षेत्रातील व तालुक्यातील पिण्याच्या पाण्याची उपलब्धता	14
9	आदिवासी उपयोजना क्षेत्रात उपलब्ध असलेल्या आरोग्य सेवा	16
10 अ व	आदिवासी उपयोजना क्षेत्रातील शैक्षणिक सुविधा	18
11	आदिवासी उपयोजना क्षेत्रात/तालुक्यात उपलब्ध असलेल्या विविध सुविधानुसार गावांची संख्या	24
12	आदिवासी उपयोजना क्षेत्रातील सार्वजनिक सोयींची अंतरानुसार उपलब्धता	26
13	आदिवासी उपयोजना क्षेत्रातील सहकारी संस्था	30
14 अ व ब	आदिवासी उपयोजना क्षेत्रातील व तालुक्यातील दर्जा आणि पृष्ठभागानुसार रस्त्याची लांबी [कि.मी.]	32
15	आदिवासी उपयोजनेतर्गत (टीएसपी) विकासशिर्ष निहाय वर्ष 2007 -08 व 2008 - 09 ची आर्थिक प्रगती	36
16	आदि.उपयोजना क्षेत्राबाहेरील (ओटीएसपी) योजनांची विकासशिर्ष निहाय वर्ष 2007-08 व 08-09 ची आर्थिक	38
	परिशिष्ट -1 महाराष्ट्र राज्यातील घोषित अनुसूचित जमातींची यादी	40
	परिशिष्ट- 2 आदिवासी उपयोजना क्षेत्रातील गावांची यादी	41

भाग - 1

समाप्त

मार्च - 2009

जिल्हा :- नागपूर

जिल्हा - नागपूर

1. स्थान व भौगोलिक वैशिष्ट्ये

1.1 भौगोलिक स्थान :-

भारत देशाच्या हृदय स्थानी वसलेले एक महत्वाचे सवांग सुंदर, गौरव संपन्न आणि अनेक ऐतिहासिक गुण व महत्व लाभलेले शहर म्हणजे नागपूर. नाग नावाच्या सारितेच्या किनारी वसलेल्या या संपन्न शहराने पौराणिक, ऐतिहासिक, राजकीय, व्यवसायिक इत्यादी विविध क्षेत्रात नावलौकीक मिळविलेला आहे. जुन्याकाळी 'नारंगपूर' या नावाने ओळखले जाणारे आजचे नागपूर शहर होय. गोंड राजा बख्त बुलंद यांनी अठराव्या शतकात नागपूर बसविले, व प्रथमच राजधानीचा दर्जा दिला. या शहराच्या नावावरूनच जिल्ह्यास नागपूर जिल्हा हे नांव देण्यांत आले. भोसले घराण्याने पुढे नागपूरला आपली राजधानी केली व या शहराचा आणि जिल्ह्याचा विकास केला. सन 1743 साली पहिले रघुजीराजे भोसले यांनी या शहराला राज्यकारभारचे प्रमुख केंद्र बनविले व त्यानंतर सुमारे 90 वर्षे सातत्याने या शहराने भोसल्याची राजधानी म्हणून बहुमान उपभोगला. सन 1817 मध्ये सिताबर्डीच्या युद्धात ब्रिटीशांनी भोसले घराण्यावर विजय मिळविला. सन 1853 मध्ये भोसले घराण्याचा -हास होऊन ब्रिटीश राजवटीस सुरुवात झाली. मध्य प्रांत व व-हाड यांची राजधानी ब्रिटीशांनी नागपूर येथेच ठेवली. सन 1867 मध्ये ग्रेट इंडियन येंनीनसुला रेल्वे (सध्याची मध्य रेल्वे) मुळे हे शहर इतर प्रमुख शहरांशी जोडण्यांत आले. त्यामुळे नागपूर शहराच्या आणि जिल्ह्याच्या विकासास गती मिळाली. सन 1947 ला स्वातंत्र्य प्राप्ती नंतर मध्य प्रदेशाची निर्मिती झाली, तेव्हा पासून 1956 पर्यंत नागपूर हे राजधानीचे ठिकाण होते. भाषावार प्रांत रचनेनंतर नागपूर जिल्हा द्विभाषिक मुंबई राज्यात समाविष्ट करण्यात आला. त्यामुळे नागपूरच्या राजधानीचे स्वरूप संपुष्टात आले. दिनांक 1 मे, 1960 रोजी महाराष्ट्र राज्याच्या निर्मिती नंतर नागपूर करारानुसार नागपूरला उपराजधानीचे स्थान देण्यात आले. नागपूर हा जिल्हा उत्तर अक्षांश 20. 35 ते 21 .44 व पूर्व रेखांश 78. 15 ते 79. 40 चे दरम्यान पसरलेला आहे. जिल्ह्याचे मुख्यालय नागपूर येथे असून ते भारताचे मध्यवर्ती ठिकाण आहे. जिल्ह्याच्या उत्तरेस मध्यप्रदेशातील छिंदवाडा व शिवनी जिल्हा व पूर्वेस भंडारा; दक्षिणेस चंद्रपूर आणि पश्चिमेस वर्धा जिल्हा आहे.

1.2 क्षेत्रफळ व प्रशासकीय विभाग :-

नागपूर जिल्ह्याचे क्षेत्रफळ 9892 चौ.कि.मी.असून महाराष्ट्राच्या 3.22 टक्के आहे. तालुक्याच्या पुनर्रचनेपूर्वी पूर्ण जिल्हा पांच विभागात विभागलेला होता. त्या पांच विभागांचे मुख्यालय अनुक्रमे नागपूर,काटोल,सावनर,रामटेक व उमरेंड येथे होते. उपविभागीय अधिका-यांकडे त्या त्या उपविभागाची प्रशासकीय जबाबदारी होती. 1 मे,1981 नंतर तालुक्यांची पुनर्रचना करण्यात येऊन एकूण 14 तालुके निर्माण करण्यांत आले. नागपूर -शहर हा तालुका सोडल्यास सर्व तालुक्याचे मुख्यालय पंचायत समितीचे जे मुख्यालय होते तेच ठेवण्यांत आले.

2001 चे जनगणनेनुसार नागपूर जिल्ह्यात 29 गणना शहरे आहेत. 2001 च्या जनगणनेनुसार एकूण 1869 खेडी असून त्यापैकी 1628 लोकवस्ती असलेली व 241 आंसाड खेडी आहेत. जिल्ह्यामध्ये 13 पंचायत समित्या, 777 ग्रामपंचायती असून 10 कृषी उत्पन्न बाजार समित्या आहेत. जिल्ह्यामध्ये 10 नगरपालिका, 1 कटकमंडळ व 1 महानगरपालिका कार्यरत आहे.

1.3 भौगोलिक दृष्टी :-

भौगोलिक दृष्ट्या नागपूर जिल्हा साधारणतः तीन विभागामध्ये विभागल्या जातो. उत्तरेकडील टेकड्याचा प्रदेश, पश्चिमेकडील डोंगराळ भाग व कन्हान, वेणा नदीच्या खो-यातील सखल भाग, उत्तरेकडील टेकड्याच्या प्रदेशात पिल्कापार, महादगड, गरमसूर, पिंपरडोह, जामगड, चापेगडी ह्या प्रमुख टेकड्या असून इशान्येस अंबागड आहे. रामटेकच्या टेकडीवर प्रसिध्द कालीदास स्मारक उभारण्यात आले आहे. जिल्ह्याची समुद्रसपाटीपासून कमीत कमी उंची 274 मी. व जास्तीत जास्त उंची 652 मी. आहे.

1.4 भूगर्भ रचना :-

नागपूर जिल्ह्याच्या भूगर्भाची रचना विविध प्रकारच्या खनिजयुक्त खडकापासून तयार झाली आहे. जिल्ह्यातील कन्हान खो-यात कोळसा, खापा, सावनेर व रामटेक विभागात मगनीज, भिवापूर व उमरेड तालुक्यामध्ये कच्चे लोखंड, चुनखडी दगड, रामटेक व सावनेर तालुक्यातील कांद्री, पटगोवारी व देवलापार विभागात डोलामाईट दगड फार मोठ्या प्रमाणात आढळून येतो. याशिवाय फेल्सपार, क्वॉर्ट्स व टंगस्टन ही खनिजे आणि इमारती करिता उपयुक्त असणारे दगड या जिल्ह्यात सर्वत्र आढळून येतात. एकंदरीत या जिल्ह्याची भूगर्भ रचना उपयुक्त खनिजांमुळे अतिशय समृद्ध झालेली आहे.

1.5 नद्या :-

जिल्ह्याच्या पश्चिम सीमेवरून वर्धा व पूर्व सीमेकडून वैनगंगा नदी वाहते. वैनगंगा नदीमुळे भंडारा जिल्ह्याची आणि वर्धा नदीमुळे अमरावती जिल्ह्याची सीमा निश्चित झालेली आहे. जाम व वेणा ह्या नद्या वर्धा नदीच्या उपनद्या असून जाम नदी काटोल तालुक्यातून वाहत जाऊन वर्धा नदीस मिळते. वेणा नदी कवडस पठारातून उगम पावून नागपूर तालुक्यातून वाहते. कन्हान नदी सातपुडा पर्वतातून उगम पावून वैनगंगेस मिळते. पेंच, कोलार आणि नाग नदी ह्या कन्हान नदीच्या उपनद्या आहेत. कन्हान व पेंच नदीपासून नागपूर शहरास पिण्याच्या पाण्याचा पुरवठा होतो. कन्हानच्या खो-यातील जमीन अतिशय सुपिक समजली जाते.

1.6 जमीन व तिचे प्रकार :-

नागपूर जिल्ह्यात प्रामुख्याने काळी, मोराड, खरडी व बरडी प्रकारची जमीन आढळून येते. मध्यम-काळी जमीन प्रामुख्याने सावनेर व कळमेश्वर तालुक्यातील वर्धा नदीच्या खो-यात आणि नागपूर व कामठीचे जवळपास आढळून येत असून कापसाचे उत्पादनाकरिता उपयुक्त समजली जाते या जिल्ह्यात भोरांड प्रकारची जमीन सर्वत्र तालुक्यामध्ये आढळून येत असून ज्वारीच्या पिकाकरिता उपयुक्त समजली जाते. खरडी, बरडी जमीन रामटेक तालुक्याचे उत्तरेस व काटोल तालुक्याचे डोंगराळ प्रदेशात आढळून येते.

2. लोकसंख्या

2.1 जनगणना :-

2001 चे जनगणनेप्रमाणे नागपूर जिल्हयाची लोकसंख्या 4067637 असून त्यापैकी 2105314 पुरुष व 1962323 स्त्रिया आहेत. सन 1991 ते 2001 या दशवर्षामध्ये नागपूर जिल्हयाची लोकसंख्या 23.74 टक्के ने वाढल्याचे आढळते. जिल्हयाच्या एकूण लोकसंख्येपैकी नागपूर शहर तालुक्याची लोकसंख्या 50.45 टक्के, सावनेर तालुका 5.49 टक्के, पारशिवनी तालुका 3.48 टक्के, रामटेक तालुका 3.73 टक्के, मौदा तालुका 3.33 टक्के, कामठी तालुका 5.14 टक्के, कुही तालुका 3.10 टक्के, भिवापूर तालुका 2.04 टक्के, उमरेड तालुका 3.61 टक्के, नागपूर (ग्रामीण) तालुका 4.90 टक्के, हिंगणा तालुका 4.55 टक्के, काटोल तालुका 3.83 टक्के, नरखेड तालुका 3.53 टक्के, फळमेश्वर तालुका 2.82 टक्के एवढी आहे.

2.2 लोकसंख्येची घनता (2001) :-

2001 च्या जनगणनेप्रमाणे क्षेत्रफळ व लोकसंख्येच्या दृष्टीने विचार केल्यास नागपूर जिल्हयाचे क्षेत्रफळ महाराष्ट्र राज्याच्या क्षेत्रफळाच्या 3.22 टक्के आहे, व लोकसंख्या 4.20 टक्के आहे. नागपूर जिल्हयाकरिता लोकसंख्येची घनता दर चौ.कि.मी. मार्गे 405 असून हे महाराष्ट्र राज्याकरिता दर चौ.कि.मी. मार्गे 315 आहे तर भारताचे दर चौ.कि.मी. मार्गे 325 आहे.

2.3 नागरी व ग्रामीण लोकसंख्येचे प्रमाण :-

2001 च्या जनगणनेप्रमाणे जिल्हयाच्या एकूण लोकसंख्येपैकी नागरी भागामध्ये 64.26 टक्के व ग्रामीण भागामध्ये 35.74 टक्के लोक वास्तव्य करीत आहेत. जिल्हयाची नागरी लोकसंख्या 2613751 असून त्यापैकी एकट्या नागपूर शहरात 2052066 एवढे लोक वास्तव्य करीत आहेत. म्हणजेच जिल्हयातील एकूण नागरी लोकसंख्येपैकी 79 टक्के लोकसंख्या नागपूर शहरामध्ये व उर्वरित 21 टक्के लोकसंख्या कामठी, कामठी कटकमंडळ, काटोल, नरखेड, मोवाड, सावनेर, खापा, फळमेश्वर, मोहपा, रामटेक, उमरेड, डिंगडोह, वाडी, चिचोली, वलणी, मनसर, काद्री ता.रामटेक, सिल्लेवाडा, कन्हान(पिंपरी) टेकाडी, काद्री ता.पारशिवनी, महादुला, देवलाभेठी, तोतलाडोह, घानाडोंगरी, निलडोह, येरखेडा, सोनेगांव (नि) अशा अष्टावीस नागरी विभागात विभागल्या गेली आहे.

2.4 लोकसंख्येतील स्त्री - पुरुष प्रमाण :-

जिल्हयात दर हजार पुरुषामागे स्त्रियांचे प्रमाण 2001 च्या जनगणनेप्रमाणे 932 असून महाराष्ट्राच्या 922 च्या तुलनेत हे प्रमाण जास्त आहे. ग्रामीण भागात हे प्रमाण 935 असून नागरी भागात हे प्रमाण 931 आहे.

2.5 अनुसूचित जाती व जमाती (2001) :-

जिल्हयातील एकूण लोकसंख्येत अनुसूचित जातीचे नवबोधासह प्रमाण 17.12 टक्के असून अनुसूचितजमातीचे प्रमाण 10.93 टक्के आहे. हेच प्रमाण राज्याकरिता अनुक्रमे 10.2 व 8.9 टक्के आहे.

2.6 लोकसंख्येची वयोगटानुसार रचना :-

2001 च्या जनगणनेनुसार नागपूर जिल्हयामध्ये 0 ते 14 या वयोगटात 1220451, 15 ते 19 या वयोगटात 416361, 20 ते 24 या वयोगटात 400847, 25 ते 29 या वयोगटात 370307, 30 ते 34 या वयोगटात 327439, 35 ते 39 या वयोगटात 296940, 40 ते 49 या वयोगटात

431661, 50 ते 59 या वयोगटात 261116 व 60 वर्षांपेक्षा अधिक या वयोगटात 338049 लोकसंख्या आहे. वय आनंदीशत लोकसंख्या 4466 इतकी आहे.

2.7 साक्षरता (ग्रामीण व नागरी) :-

2001 च्या जनगणनेप्रमाणे एकूण लोकसंख्येपैकी 84.03 टक्के लोकसंख्या साक्षर असून ग्रामीण भागात 75.58 टक्के व नागरी भागात 88.65 टक्के आहे. साक्षरतेचे स्त्री व पुरुष यांचेसाठी प्रमाण अनुक्रमे 77.42 व 90.18 टक्के आहे.

2.8 वापरातील निवासी घराची व कुटुंबांची संख्या :-

2001 च्या जनगणनेनुसार जिल्हयातील एकूण कुटुंबांची संख्या 838599 एवढी असून त्यापैकी 314359 ग्रामीण भागात व 524240 नागरी भागात आहेत. एकूण कुटुंबांच्या सख्येत बघर कुटुंबाचा समावेश असून त्यात संस्था कुटुंबाचा समावेश नाही.

2.9 जिल्हा उत्पन्न अंदाज व दरडोई उत्पन्न :-

जिल्हास्तरावारील उत्पन्नाचे अचूक अंदाज करण्यासाठी प्रदेशाला संचायित होणारे उत्पन्न ही संकल्पना वापरणे योग्य असले तरी, जिल्हा स्तरावारील आर्थिक उलाढालींचा परिणाम जिल्हयापुरताच मर्यादित राहात नसल्यामुळे संबंधित जिल्हयाला बाहेरून प्राप्त होणारे व संबंधित जिल्हयातून बाहेर जाणा-या उत्पन्नाचे मोजमाप करणे शक्य नसल्याने सदर पध्दतीचा वापर करता येत नाही. त्यामुळे उत्पन्न स्रोत पध्दती (Income originating approach) या संकल्पनेचा अवलंब करून जिल्हा स्तरावारील उत्पन्नाचे अंदाज तयार करण्यात आलेले आहेत.

जिल्हा उत्पन्नाचे अंदाज तयार करण्याकरिता लागणारी मुलभूत माहिती अजूनही समाधानकारक रित्या उपलब्ध नाही. प्राथमिक क्षेत्राकरिता बहुतांश आकडेवारी उपलब्ध आहे. मात्र इतर क्षेत्राकरिता आकडेवारी अतिशय अल्पशा प्रमाणात उपलब्ध आहे. ज्या क्षेत्राकरिता जिल्हास्तरावारील आकडेवारी उपलब्ध नाही त्या क्षेत्राकरिता जिल्हावार अनुरूप असे निर्देशांक वापरून त्या आधारे राज्यस्तरावारील उत्पन्नाची जिल्हयांमध्ये विभागणी करण्यात आलेली आहे.

आकडेवारीच्या उपलब्धतेचा अभाव, अनुरूप निर्देशांकांचा वापर तसेच पध्दती मधील अंतर्भूत उणिवा या सर्वांमुळे जिल्हा उत्पन्नाचे अचूक अंदाज बांधण्यामध्ये मर्यादा येत असल्याने हे अंदाज ढोबळ मानाने जिल्हयातील उत्पन्नाची पातळी आजमाविण्याकरिता वापरावेत.

जिल्हयाचे नियोजनाकरिता जिल्हा उत्पन्नाची अत्यंत आवश्यकता असल्याने जिल्हा सामाजिक व आर्थिक समालोचन या वार्षिक प्रकाशनात नागपूर जिल्हयाचे जिल्हा उत्पन्न अंदाज सन 2006-2007 व 2007-2008 प्रकाशित करण्यात येत आहे. संवसाधारणपणे अर्थव्यवस्थेच्या 15 क्षेत्रांचे चालू व स्थिर किंमतानुसार जिल्हा उत्पन्नाचे अंदाज तयार करण्यात आले आहेत. त्या करिता आवश्यक ती माहिती जिल्हा व राज्य पातळीवरून संकलित करण्यात आली असून अर्थव्यवस्थेतील ज्या क्षेत्रांनीव माहिती जिल्हा पातळीवर स्वतंत्रपणे उपलब्ध होवू शकत नाही, अशा प्रकारची माहिती राज्य पातळीवर एकत्रीतपणे उपलब्ध करून घेण्यात आली आणि संबंधित जिल्हयांचा वाटा अंदाजित करण्यात आलेला आहे.

जिल्हा उत्पन्न अंदाज तयार करताना आर्थिक उत्पादन क्षेत्राचे 1) प्राथमिक 2) दुय्यम व 3) तृतीय क्षेत्र यानुसार तीन क्षेत्रात विभाजन करून त्यानुसार उत्पन्न विचारात घेण्यात आले.

2.9.1 चालू किंमतीनुसार जिल्हा उत्पन्न :-

नागपूर जिल्हयाचे सर्व क्षेत्रातील चालू किंमतीनुसार सन 2007-2008 चे स्थूल जिल्हा उत्पन्न रू. 2693289 लक्ष असून स्थूल दरडोई जिल्हा उत्पन्न रू. 58459 आहे. त्याच प्रमाणे निव्वळ जिल्हा उत्पन्न रू. 2292989 लक्ष असून निव्वळ दरडोई जिल्हा उत्पन्न रू. 49770 आहे. चालू किंमतीनुसार जिल्हयाचे स्थूल उत्पन्न राज्य उत्पन्नाचा 4.56 टक्के तर निव्वळ जिल्हा उत्पन्न सुद्धा राज्य उत्पन्नाचा 4.54 टक्के आहे.

चालू किंमतीनुसार जिल्हयाचा स्थूल उत्पन्नाचा 12.80 टक्के प्राथमिक क्षेत्रातून 29.36 टक्के द्वितीय क्षेत्रातून व उर्वरित 57.84 टक्के तृतीय क्षेत्रातून प्राप्त झाले आहे.

2.9.2 स्थिर(1999-2000) किंमतीनुसार जिल्हा उत्पन्न :-

नागपूर जिल्हयाचे सर्व क्षेत्रातील स्थिर किंमतीनुसार सन 2007-2008 स्थूल जिल्हा उत्पन्न रू. 1857335 लक्ष असून स्थूल दरडोई जिल्हा उत्पन्न रू. 40314 आहे. त्याच प्रमाणे निव्वळ जिल्हा उत्पन्न रू. 1593511 लक्ष असून निव्वळ दरडोई जिल्हा उत्पन्न रू. 34588 आहे. स्थिर किंमतीनुसार जिल्हयाचे स्थूल उत्पन्न राज्य उत्पन्नाच्या 4.46 टक्के व निव्वळ जिल्हा उत्पन्न राज्य उत्पन्नाच्या 4.46 टक्के आहे.

स्थिर किंमतीनुसार जिल्हयाच्या स्थूल उत्पन्नाच्या 11.70 टक्के प्राथमिक क्षेत्रातून, 26.65 टक्के द्वितीय क्षेत्रातून व उर्वरित 61.65 टक्के तृतीय क्षेत्रातून प्राप्त झाले आहे

3. वन

3.1 जिल्हयातील एकूण वनक्षेत्र :-

2008-2009 वर्षासाठी जिल्हयातील एकूण अस्थायी वनक्षेत्र 2371 चौ.कि.मी. असून ते जिल्हयाच्या एकूण क्षेत्राच्या 23.97 टक्के आहे. या जिल्हयातील बहुतांश वनभाग रामटेक तालुक्यातील पेंच नदीच्या दोन्ही किनाऱ्यावर सातपुडा टेकड्याच्या पायथ्याशी आहे. तसेच काटोल तालुक्याचा पश्चिम भाग, नरखंड, उमरंड, कुही, हिंगणा आणि भिवापूर या तहसिलोमध्ये कमी अधिक प्रमाणात वनक्षेत्र आहे. एकूण वनक्षेत्राची राखीव, संरक्षित व अवर्गीकृत अशा तीन भागांमध्ये विभागणी करण्यात येते. त्यापैकी 191 चौ.कि.मी. (8.06 टक्के) अवर्गीकृत क्षेत्र हे महसूल विभागाच्या देखरेखीखाली येते, आणि 2180 चौ.कि.मी. (91.94 टक्के) राखीव, संरक्षित व अवर्गीकृत वनक्षेत्र वनविभागाच्या देखरेखीखाली येते. एकूण वनव्याप्त क्षेत्राच्या मानाने राखीव वनक्षेत्र 48 टक्के, संरक्षित वनक्षेत्र 30 टक्के व अवर्गीकृत वनक्षेत्र 22 टक्के एवढे आहे. वनविभागाचे वनक्षेत्रात महाराष्ट्र वनविकास महामंडळाकडे हस्तांतरित करण्यात आलेल्या वनक्षेत्राचा अंतर्भाव करण्यात आलेला आहे

3.2 वनात्पादन :-

रामटेक, सावनर, हिंगणा, नरखंड, भिवापूर व कुही या पारिक्षेत्रामध्ये उत्तम दर्जाची सागवानी झाडाची वने आढळून येतात. सागवानी झाडासोबतच या जिल्हयामध्ये सालई, धावडा, खैर, बांबू, पळस व तेंदू या जातीची झाडे आढळून येतात. मुख्य व गौण वनात्पादानापासून 2008-2009 या वर्षामध्ये रुपये 189328 हजार एवढे उत्पन्न झाले.

जिल्हा वार्षिक योजनेअंतर्गत वनविकासासाठी प्रामुख्याने (1) औद्योगिक व व्यापारी उपयोगासाठी लागणाऱ्या वनझाडांच्या जातींच्या लागवडीची योजना (2) निकृष्ट वनाचे पुनर्वनिकरण

(3) चैरण साधन संपत्तीचा विकास (4) किरकोळ जंगल उत्पन्नाचा विकास इत्यादी योजना राबविण्यात येतात.

4. कृषी

4.1 जमिनींचा वापर :-

जिल्हयातील एकूण भौगोलिक क्षेत्र 986 हजार हेक्टर आहे. त्यापैकी 66.55 टक्के क्षेत्र लागवडीलायक असून 5.58 टक्के क्षेत्र कायम गुरे चरण व इतर चरायची जमीन याखालील होते. तसेच 12.25 टक्के क्षेत्र शेतीकरिता उपयुक्त नसलेले क्षेत्र होते. 2000-01 वर्षामध्ये 656 हजार हेक्टर लागवडीलायक क्षेत्रापैकी 499 हजार हेक्टर क्षेत्र निव्वळ पिकाखालील क्षेत्र असून ते एकूण क्षेत्राच्या 50.58 टक्के एवढे होते व दुबारे पिकाखालील क्षेत्र निव्वळ पिकाखालील क्षेत्राच्या 23.31 टक्के होते.

4.2 वाहंत धारण जमिनींची संख्या, त्यांचे क्षेत्रफळ आणि वर्गीकरण :-

वाहंताखालील जमीन धारणाचे गटाप्रमाणे भूधारकांची व क्षेत्रांची टक्केवारी खालील प्रमाणे होती.

अ.क्र.	धारणगट हेक्टर	भूधार (टक्केवारी)		क्षेत्र (टक्केवारी)	
		1985-86	1990-91	1985-86	1990-91
1	2	3	4	5	6
1	2 पर्यंत	46	53	18	23
2	2 ते 5	37	34	36	40
3	5 ते 10	14	11	31	26
4	10 ते 20	3	2	13	9
5	20 व त्यापेक्षा जास्त	-	-	2	2

1990-91 चे कृषी गणनेचे आकडेवारीनुसार एकूण भूधारकांपैकी 96.18 टक्के वैयक्तिक भूधारक, 3.62 टक्के संयुक्त धारक, व 0.20 टक्के संस्थांचे धारक होते. 1985-86 च्या तुलनेत 1990-91 वर्षी 2 हेक्टर पर्यंतच्या भूधारकांच्या संख्येत 15 टक्क्यांनी वाढ झालेली आहे. मात्र इतर गटात घट आढळते. तसेच क्षेत्रफळाचे बाबतीत 2 हेक्टर पर्यंतच्या गटात 28 टक्के आणि 2 ते 5 पर्यंतच्या गटात 11 टक्के वाढ झालेली आहे. परंतु इतर गटात घट झालेली आहे.

4.3 पीक पध्दती :-

2001-02 वर्षात जिल्हयातील एकूण पिकाखालील 592512 हेक्टर क्षेत्रापैकी अन्नधान्ये पिकाखालील 228177 हेक्टर क्षेत्र म्हणजेच 38.51 टक्के एवढे होते. एकूण पिकाखालील क्षेत्रापैकी कडधान्य वर्गीय पिकाखालील 16.23, ज्वारोखालील 9.74 टक्के, धानाखालील 7.20 व गहू पिकाखाली 5.16 टक्के इतके होते. तसेच एकूण पिकाखालील क्षेत्रापैकी कापूस याखालील 13.51 टक्के, फळे व भाजीपाला या पिकाखाली 8 टक्के व गळीताचे पिकाखालील क्षेत्र 35.83 टक्के होते.

4.4 मुख्य पिकांचे एकूण व दर हेक्टरी उत्पादन :-

जिल्हयामध्ये ज्वारा, गहू, धान, कापूस, हरभरा, तूर, शेंगदाणा, जवस, तांदूळ, मिरची व संत्रा ही महत्वाची पिके होत. सन 2007-2008 मध्ये ज्वारीचे एकूण उत्पादन 23200 मे. टन, गहू 97800 मे. टन, तांदूळ 75600 मे. टन, तूर 41000 मे. टन, हरभरा 56200 मे. टन, भुईमूग 6400 मे. टन, जवस 800 मे. टन, होते. तसेच कापसाचे एकूण उत्पादन 106600 गाठी एवढे होते. दर हेक्टरी उत्पन्नाची आकडेवारी ज्वारी - 914 किलो, गहू - 1456 किलो, तांदूळ - 1521 किलो, तूर - 743 किलो, हरभरा - 744 किलो, भुईमूग - 914 किलो, जवस - 368 किलो तर कापूस - 287 किलो अशी आहे.

4.5 रासायनिक खताचे वाटप :-

जिल्हयात सन 2008-2009 मध्ये 145840 मे. टन रासायनिक खताचे वाटप करण्यात आले. 2007-2008 च्या तुलनेत 2008-2009 मध्ये रासायनिक खतांचे वाटपात जवळजवळ 11.33 टक्क्याने वाढ झालेली दिसून येते.

4.6 पांक सवधन, फलोत्पादन व मृदसंधारण:-

पांक सवधन मांडणेअंतर्गत जिल्हयातील शेतकऱ्यांना विशेष अन्नधान्य उत्पादन कार्यक्रमांतर्गत बियाणाचे वाटप, प्रात्यक्षक, प्रशिक्षण, किड व्यवस्थापन, सार्वजनिक सुविधा, आधुनिक तंत्रज्ञान, तुषार, ठिंबक सिंचन, ओषधी पुरवठा, कृषी ओजारे वाटप अशा अनेक सुविधा दिल्या जातात. पांकसंवर्धनासाठी, आदीसाठी, विशेष घटक योजना व बिगर आदिवासी योजनेअंतर्गत 560.45 लाख रुपये खर्च करण्यात आले.

फलोत्पादन विकासाकरिता बिगर आदिवासी व आदिवासी योजना तसेच विशेष घटक योजना मिळून एकंदर 79.01 लाख रुपये खर्च करण्यात आले. यात बागायती रोप मळ्याचे, बळकटीकरण, फलोत्पादन रोप संरक्षण या योजनेअंतर्गत अनुक्रमे फळांच्या उत्कृष्ट बागा तयार करण्यासाठी जातीगत व गुणवान कलमा/रोपांचा पुरवठा करण्यात आला.

मृदसंधारण अंतर्गत अधिकारी, नागपूर यांचेमार्फत जमीन विकासाची कामे केली जातात. जमिनीला बांध दालगे, व उत्तारावर जमिनीची धुप थांबविणे व जमिनीत पाणी जिरविण्याकरिता समतल घर, नाला बांधकाम (माती व सिमेंट), ढाळीचे बांध, शेततळे इत्यादी उपायांद्वारे जमिनीचा विकास करण्यात येतो. या कामाकरिता बिगर आदिवासी व आदिवासी योजना तसेच विशेष घटक योजना मिळून एकंदर 307.69 लाख रुपये खर्च करण्यात आले. तसेच विशेष घटक योजनेअंतर्गत जिल्हा कृषी आधिका-यामार्फत निवडक अनुसुचित जातींच्या व नवबांध शेतकऱ्यांना जमीन सुधारणेकरिता अर्थसहाय्य देण्यात येते. ओलिताच्या सोयीची उपलब्धता वाढविण्याकरिता शेतकऱ्यांना विहारी बांधण्यासाठी जिल्हयांतील भूविकास अधिकांयामार्फत कर्जाचे वाटप करण्यात येते.

5. जलासिंचन

5.1 जलासिंचनाची कावे :-

जिल्हयाचा कृषी विषयक उत्कर्ष साधण्यासाठी व सर्वसाधारण आर्थिक सुस्थितीसाठी सिंचन क्षमता वाढविणे ही एक महत्वाची बाब होय. जिल्हयामध्ये विहारी, लहान पाटबंधारे, मध्यम प्रकल्प, मोठे प्रकल्प व उपसा सिंचन योजना याद्वारे तसेच नदी नाल्यावर पंप बसवून सिंचन केले जाते. जिल्हयामध्ये सन 2000-01 मध्ये एकूण निव्वळ पिकाखालील क्षेत्रापैकी फक्त 21.84 टक्के

हेक्टर क्षेत्र निव्वळ आलिताखाली होत. सन 2001-02 मध्ये जिल्ह्यात एकूण सिंचन विहारांची संख्या 54860 एवढी होती.

5.2 निरानिराळ्या पिकाखालील आलिताचे क्षेत्र:-

सन 2001-02 मध्ये एकूण आलिताचे क्षेत्रापैकी तृण धान्य 36.07 टक्के, कडधान्य 6.84 टक्के, मिरची व मसाल्याचे पदार्थ 16.62 टक्के, फळ व भाजोपाला 36.43 टक्के, गळाताचा पिक 1.87 टक्के, आलित करण्यात आले.

5.3 सिंचन क्षेत्र :-

जिल्ह्यामध्ये सन 2000-01 मध्ये निव्वळ भिजणारे क्षेत्र 108988 हेक्टर एवढे होते. पैकी विहारांद्वारे 60323 हेक्टर आणि तळी व कालवे याद्वारे 48665 हेक्टर क्षेत्राचे सिंचन करण्यात आले.

5.4 सिंचन प्रकल्प:-

नागपूर जिल्ह्यातील पूर्ण झालेल्या मोठे, मध्यम व लघुपाटबधारे सिंचन प्रकल्पाचे एकूण लाभक्षेत्र 422059 हेक्टर असून 2008-09 या वर्षामध्ये आलिताखाली असलेले एकूण बारमाही क्षेत्र 2013 हेक्टर व हंगामी क्षेत्र 55469 हेक्टर होते.

6. पशुसंवर्धन व पशुवैद्यकीय सेवा

6.1 पशुधन:-

नागपूर जिल्ह्यामध्ये 2003 च्या पशुगणनेप्रमाणे एकूण पशुधनाची संख्या 983940 एवढी आहे. हीच पशुगणनेची संख्या 1997 मध्ये 1098323 एवढी होती. 2003 च्या पशुगणनेप्रमाणे एकूण पशुधनापैकी गायी व बैल 548173 म्हणजेच 55.71 टक्के, म्हशी, रेडे 84405 म्हणजेच 8.58 टक्के, मेंढया, बकरे 281878 म्हणजेच 28.65 टक्के, व इतर पशुधन (घोडे व सिंगरासह) 69484 म्हणजेच 7.06 टक्के आढळून येते. 1997 ते 2003 वर्षाचे काळात पशुधनांच्या संख्येत वाढ झाल्याचे आढळून येत नाही. मात्र कुक्कुटांच्या संख्येत 2.45 टक्क्यांनी वाढ झाल्याचे आढळून येते. शेतीला जोडधंदा म्हणून विस्तृत प्रमाणात ग्रामीण भागात कुक्कुट पालनाचा व्यवसाय करण्यात येतो. 2003 च्या पशुगणनेप्रमाणे दर चौ.कि.मी. मागे पशुधनाची घनता 99 आढळून येते.

6.2 पशु उत्पादन व दुग्ध उत्पादन :-

नागपूर जिल्ह्यामध्ये शेतीला जोडधंदा म्हणून दुग्ध व्यवसाय केला जातो. 2008-09 या वर्षात नागपूर जिल्ह्यात 4053 हजार लिटर दुधाचे उत्पादन झाले असल्याचे आढळून येते. म्हणजेच प्रति दिन सरासरी 11105 लिटर दुध गोळा करण्यात येते.

6.3 पशुवैद्यकीय सेवा :-

नागपूर जिल्ह्यामध्ये 6 पशुवैद्यकीय सर्वांचांकित्सालय व तालुका लघुपशुवैद्यकीय सर्वेर्चांकित्सालय, 171 दवाखाने (राज्य व स्थानिक) याशिवाय 1 दक्षता पथक, व 2 फिरते पशुवैद्यकीय दवाखाने आहेत.

6.4 पशुधन विकासाचे कार्यक्रम :-

पशुधन विकासाकरिता जिल्हा योजनेअंतर्गत खालील महत्वाचे कार्यक्रम राबविले जातात. 1) वधत्न निवारण शिबोर 2) दुभत्या जनावराच्या गटाचा पुरवठा 3) तांडाचे व पायाचे रोगावर नियंत्रण 4) संकरित कालवडी आणि सुधारित म्हशीच्या पारड्यांची जोपासना करण्यासाठी विशेष पशुधन विकास कार्यक्रम 5) अनुसूचित जातीकरिता पशुसंवर्धन प्रशिक्षण कार्यक्रम 6) दुभत्या जनावरांना खाद्य पुरवठा 7) पशुवैद्यकीय संस्थाना औषधी पुरवठा 8) शेळ्या मेंढ्याचे गट वाटप 9) शेतकऱ्यांच्या क्षेत्रावर वैरण उत्पादनासाठी उत्तेजन. तसेच दुग्ध व्यवसाय विकासाकरिता अ) दुग्ध उत्पादक/दुग्ध व्यवसाय विकास संस्था/संघ महासंघ यांना व्यवसाय स्थापण्यासाठी आर्थिक सहाय्य. ब) भाकड-गाभण म्हशींचा पुरवठा (वाहतूक व खाद्य अनुदानासह) क)देशीगायीचेवाटप. ड) मुंबईच्या तबेल्यातील 1 वर्ष वयाच्या उच्च पैदास क्षमतेच्या पारड्यांचा पुरवठा इ. योजना राबविण्यात येतात.

2008-09 या वर्षात पशुसंवर्धन विभागाद्वारे जिल्हा योजनेअंतर्गत विशेष घटक योजना, आदिवासी / बिगर आदिवासींसाठी 198.26 लाख रुपये खर्च करण्यात आले.

7 मत्स्यव्यवसाय

7.1 मत्स्यांपादन :-

नागपूर जिल्हयामध्ये एकूण 15037 हेक्टर क्षेत्र मत्स्यांपादनासाठी अनुकूल आहे. याशिवाय 650 कि.मी. लांबीचे नदीचे पात्र देखील मत्स्यव्यवसायासाठी अनुकूल आहे. जिल्हयामध्ये साधारणतः मरळ,कतला,भगर,कटवा,पोष्टी,कोलस,झिंगा इत्यादी प्रकारचे मासे आढळून येतात. सन 2008-09 मध्ये मत्स्यव्यवसायासाठी उपयोगात आणलेल्या 15037 हेक्टर क्षेत्रापासून 11239 मे. टन भुजल मत्स्यांपादन घेण्यात आले. त्याचे एकूण मूल्य 3693 लाख रुपये एवढे आहे. तसेच मत्स्यबीज उत्पादन केंद्रांना मत्स्यव्यवसायासाठी 314 लाख मत्स्यबीजे पुरविण्यात आली. मासेमारी व्यवसायात सहकारी संस्थामार्फत गुंतलेल्या सभासदांची संख्या 10581 इतकी असल्याचे दिसून येते.

7.2 मत्स्य विकास उत्पादनाचे कार्यक्रम :-

नागपूर जिल्हयामध्ये मत्स्यव्यवसायाचा विकास करण्याकरिता जिल्हा योजनेअंतर्गत खालील प्रमाणे कार्यक्रम राबविण्यात येत आहे.

1. मत्स्यबीज उत्पादन केंद्रांची स्थापना
2. अवरुद्ध पाण्यातील मत्स्य संवर्धन
3. मत्स्योपयोगी आवश्यक सामुग्रीच्या खरेदीसाठी अर्थ सहाय्य.
4. मत्स्यसंवर्धन विकास यंत्रणा स्थापन करणे
5. मच्छीमार सहकारी संस्थांचा विकास

तसेच इतरही महत्वाच्या योजना राबविण्यात येतात. सन 2008-09 मध्ये मत्स्यांपादन कार्यक्रमांतर्गत बिगर आदिवासी, आदिवासी व विशेष घटक उपयोजने अंतर्गत एकूण 9.20 लाख रुपये खर्च करण्यात आले.

8 विद्युत

8.1 विद्युतीकरण :-

किमान 10 टक्के कुटबाकडे गावात विद्युत पुरवठा झाला असल्यास त्या गावाचे विद्युतीकरण झाले असे नविन व्याख्येनुसार म्हणता येईल. 2001 चे जनगणनेनुसार नागपूर जिल्ह्यामध्ये 1628 वस्ती असलेली व 241 ओसाड अशी एकूण 1869 गावे आणि 29 शहरे आहेत. मार्च, 1987 पर्यंत सर्व गावांचे व शहरांचे महाराष्ट्र राज्य विद्युत वितरण कंपनीद्वारे विद्युतीकरण पूर्ण करण्यात आले आहे.

8.2 विद्युतीकरण कलेल शतीचे पप:-

जिल्ह्यामध्ये 31 मार्च, 2009 पर्यंत महाराष्ट्र राज्य विद्युत वितरण कंपनी मार्फत एकूण 88070 कृषि पपाना वीज पुरवठा करण्यात आला.

8.3 वीजेचा वापर:-

2008-2009 मध्ये 313 दशलक्ष युनिट्स वीजेचा वापर करण्यात आला. त्यापैकी घरगुती वापरासाठी 25.54 टक्के, व्यापारी कामासाठी व लघुशेडसाठी 6.03 टक्के, औद्योगिक वापरासाठी 61.74 टक्के, सार्वजनिक दिवाबतीसाठी 1.61 टक्के, कृषी कामाकरिता 4.10 टक्के व इतर कामाकरिता 0.98 टक्के विद्युत वापर करण्यात आला. तसेच जिल्ह्यामध्ये 860277 विद्युत संवर्धने (कनेक्शन्स) दिली गेलेले आहेत. यावरून असे आढळून येते की, मागील वर्षाच्या तुलनेत 2008-09 या वर्षात वीजेच्या वापरात 2 टक्के वाढ, व सर्वधनात 6.13 टक्के नी वाढ झालेली आहे.

8.4 विद्युत निर्मिती केंद्रे :-

नागपूर जिल्ह्यामध्ये खापरखेडा व कोराडी या ठिकाणी कोळशाच्या सहाय्याने विद्युत निर्मिती केंद्रे जाते. तसेच पंच प्रकल्पापासून जलविद्युत निर्माण केले जाते.

9. खाणकाम व उद्योग

9.1 खनिज उत्पादन :-

नागपूर जिल्हा खनिजाचे बाबतीत समृद्ध आहे. जिल्ह्यामध्ये आढळणारी महत्वाची खनिजे म्हणजे कोळसा, मंगनीज, डोलोमाइट व चुन्याचे दगड, पाढरी माती व लोखंड होत. मंगनीज या खनिजाचे साठे मुख्यत्वे करून नागपूर व भंडारा जिल्ह्यामध्ये असल्यामुळे मंगनीज उत्पादनाचे बाबतीत नागपूर जिल्हाला भारतामध्ये महत्वाचे स्थान प्राप्त झालेले आहे. कच्चे लोखंड भिवापूर तालुक्यामध्ये भिवापूर नजीक 3 कि.मी. परिसरामध्ये आढळून येते. तेथील दगडामध्ये 55 ते 58 टक्के लोखंडाचे प्रमाण असल्याबाबतचे अनुमान काढण्यात आलेले आहे. चुन्याचे दगड सावनेर, पारशिवनी व रामटेक तालुक्यामध्ये आढळून येतात. अभ्रक आणि टंगस्टन हे देखील नागपूर जिल्ह्यामध्ये आढळून येतात. अत्यंत महत्वाचे म्हणजे इमारती बांधकामाच्या उपयोगात वापरल्या जाणारी कन्हान नदीतील रेती उत्कृष्ट दर्जाची समजली जाते. या रेतीचा साठा नागपूर जिल्ह्यामध्ये भरपूर प्रमाणात होता. परंतु मागील अनेक वर्षांचे अव्याहत वापरामुळे साठा संपुष्टात आला व सध्या स्थितीत अन्य जिल्ह्यातून रेती आणायी लागत आहे. इतर खनिजात पीगमेंट, फेल्सपार, पयॉर्टन, टंगस्टन, अँटीमनी व इमारतीस उपयुक्त दगड नागपूर जिल्ह्यामध्ये थोड्याफार प्रमाणात आढळून येतो.

9.2 उद्योग व कामगार:-

नागपूर हे शहर महाराष्ट्रातील इतर औद्योगिक शहरांपेकी एक होय. जिल्ह्यामध्ये औद्योगिकरण प्रामुख्याने नागरी भागातच आढळून येते. जिल्ह्यामध्ये प्रामुख्याने आढळणारे उद्योग म्हणजे कापसापासून सरकी काढणे व गासड्या बांधणे, सुतगिरणी, लाकुड कटाई, कापड गिरण्या, पेपर व स्ट्रॉबोर्ड तयार करणे, सोयाबीन प्रक्रिया प्रकल्प, रसायने व रासायनिक पदार्थ, फेरोंमॅगनीज, प्रकाशनासंबंधी उद्योग, औषधी कारखाने, यंत्रसामुग्री, तांत्रिक अवजारे व सुटे भाग, मुलभूत धातू व मिश्र धातू, रबर, प्लॉस्टिक वगैरे हे होत. जिल्ह्यात नोंदणीकृत कारखान्यांची संख्या 2007 मध्ये 1797 होती. व 1525 चालू कारखान्यामध्ये 50968 कामगारांना रोजगार उपलब्ध करून देण्यात आला.

9.3 औद्योगिक वसाहत:-

1) हिंगणा औद्योगिक वसाहत:-

जिल्ह्यामध्ये उद्योगाचे विकासाकरिता महाराष्ट्र राज्य औद्योगिक विकास महामंडळामार्फत नागपूर पासून 8 कि.मी. अंतरावर हिंगणा येथे औद्योगिक वसाहत स्थापन करण्यात आली आहे. सदर वसाहत 749.60 हेक्टर क्षेत्रात स्थापन करण्यात आले आहे. या वसाहतीत 1147 घटकामध्ये उत्पादन सुरु आहे. त्यात 1785 कोटी रुपयांची गुंतवणूक असून सुमारे 20882 रोजगारांना रोजगार उपलब्ध करून देण्यात येत आहे.

2) बुटीबोरी औद्योगिक वसाहत:-

नागपूर विभागात नागपूर पासून 30 कि.मी. अंतरावर हैद्राबादकडे जाणा-या महामार्गावर बुटीबोरी येथे 2500 हेक्टर जागेवर औद्योगिक वसाहत उभारण्यात आली आहे. त्यापैकी सद्यस्थितीत विकसीत क्षेत्र 1756.52 हेक्टर इतके आहे. कायमस्वरुपी पाण्याच्या सोयीसाठी वडगांव व नांद धरणातून तसेच कृष्णा नदीतून पाणी देण्यात येत आहे. वसाहतीतील वाढीव पाण्याच्या मागणीची पूर्तता करण्यासाठी रुपये 39.85 कोटी खर्चाच्या बुटीबोरी औद्योगिक क्षेत्राची पाणीपुरवठा योजनास(61.00 दशलक्ष लिटर) मजुरी प्रदान झालेली आहे. त्याचप्रमाणे वसाहतीतील घनकच-याची विल्हेवाट बाबतचा प्रकल्प प्रस्तावित आहे. 11200 चौ.मी. जागा दूरध्वनी केंद्रासाठी मंजूर केली आहे. हे केंद्र ऑप्टिकल फायबर या नविनतम तंत्रज्ञानावर आधारित असल्यामुळे देश-विदेशाच्या संपर्कासाठी त्याचा फायदा होईल. औद्योगिक वसाहतीपासून विमानतळ केवळ 22 कि.मी. अंतरावर आहे. त्याचेही आधुनिकीकरण व विस्तारीकरणाचे काम सुरु आहे. या विमानतळामुळे देशाविदेशातील मोठी प्रमुख औद्योगिक शहरे जोडण्यात येत आहे. सध्या औद्योगिक वसाहतीत येणा-या उद्योगात निर्यात प्रमुख उद्योगही असल्यामुळे त्यांच्या सोयीसाठी कंटेनर कॉर्पोरेशन मार्फत डेपो उभारण्यात आला आहे. उद्योजकांना वित्तीय सहाय्य पुरविण्यासाठी राष्ट्रीयकृत बँकानी त्यांच्या शाखा येथे उघडल्या असून त्यातील एक औद्योगिक विकास बँकेची शाखा आहे.

या औद्योगिक वसाहतीस पंचतारांकीत दर्जा देण्यात आला आहे. वसाहतीत प्रामुख्याने खाली नमूद केलेल्या उद्यानासाठी विशेष सोयी व सवलती उपलब्ध करून देण्यात आलेल्या आहेत.

1) माहती तंत्रज्ञान उद्यान :-

सुमारे 20 हेक्टर जागेवर खाजगी सस्थेद्वारे हे उद्यान विकसित करण्यात येणार आहे.

2) वस्त्रोद्योग विकासासाठी 3 उद्याने :-

टेक्सटाईल पार्क 204 हेक्टर, ॲपरेल पार्क 68 हेक्टर, तर व्हीवर्स पार्क 147 हेक्टर क्षेत्रात प्रस्तावित आहे. यातील ॲपरेल पार्क (प्रकल्प किंमत रुपये 16.20 कोटी) विकसीत करण्यासाठी

केन्द्रशासनाकडून 10 कोटी मंजूर झालेले आहे. टेक्सस्टाइल पाके मध्ये सध्यास्थितीत 92 भुवंडावर उत्पादन सुरु आहे. त्यात प्रामुख्याने मे.इंडोरामा टेक्सस्टाइल, मोरारजी ब्रम्बाना प्रा. लि. युनिवर्थ इंडिया लि., मे. इंडोवर्थ (इंडिया) लि. इत्यादी मोठे उद्योग एकूण 145.82 हेक्टर जांमनांवर उभारलेले आहेत. याशिवाय ऑरेंज सिटी अत्र प्रकिया उद्यानाची उभारणी करण्यात आलेली आहे. या प्रकल्पास केन्द्र शासनाचे अर्थसहाय्य आहे. वरील विवेचनावरून असे दिसते की, बुटीबोरी येथील औद्योगिक वसाहती मुळे नागपूर विभागातील इतर जिल्हयातील लोकांना रोजगार मिळेल व अनेक पुरक उद्योग येथे सुरु होऊ शकतील. या औद्योगिक वसाहतीत 222 घटकामध्ये उत्पादन सुरु असून त्यात रुपये 3262 कोटी रुपयाची गुंतवणूक आहे. या घटकाकडून सुमारे 10837 रोजगारांना रोजगार उपलब्ध करून देण्यात आला आहे.

10. वाहतूक व दळणवळण

10.1 लाहमार्ग :-

नागपूर जिल्हयामध्ये एकेरी, दुहेरी व नॅरोगेज लाहमार्गाची लांबी अनुक्रमे 146.24, 477.93 व 168.12 कि.मी. आहे. नागपूर शहर हे भारताचे मध्यवर्ती ठिकाण असून ते दिल्ली, मद्रास, मुंबई व कलकत्ता इ. प्रमुख शहरांना लाहमार्गाने जोडलेले आहे. नागपूर जिल्हयामध्ये महत्वाच्या रेल्वेमार्गाने विद्युतीकरण पूर्ण करण्यात आले असून सर्व प्रवासी गाड्या विद्युत इंजिनाद्वारे धावू लागलेल्या आहेत.

10.2 रस्त्यांची लांबी :-

जिल्हयामध्ये माच 2009 पर्यंत 14277 कि.मी. लांबीच्या रस्त्याचे काम झाले असून त्यापैकी ग्रामीण भागात 6488 कि.मी. लांबीच्या रस्त्याचे काम तर महानगरपालिका व नगरपालिका हद्दीत 2641 कि.मी. रस्त्याची कामे पूर्ण करण्यात आलीत.

10.3 नोंदणी करण्यात आलेली वाहने :-

जिल्हयामध्ये निरनिराळ्या प्रकारच्या नोंदणी झालेल्या मोटार वाहनांची संख्या माच, 2009 अखेर 1123687 एवढी आहे. त्यात 84 टक्के दुचाकी वाहने असून 95 टक्के एकूण प्रवासी वाहने आहेत. व 5 टक्के मालवाहतूक वाहने आहेत. मागील वर्षाच्या तुलनेत नोंदणी केलेल्या वाहनात चालू वर्षी 8.62 टक्क्यांनी वाढ झालेली आढळते.

10.4 टपाल व तार कार्यालये :-

जिल्हयामध्ये माच, 2009 अखेर 361 टपाल कार्यालये व 3 तार कार्यालये कार्यरत आहे. दरलाख लोकसंख्यामागे 9 टपाल कार्यालये उपलब्ध आहेत. जिल्हयामध्ये दूरध्वनीची संख्या 177179 आहे. 2007-2008 च्या तुलनेत 2008-2009 मध्ये 10 टक्क्यांनी दूरध्वनीच्या संख्येत घट झालेली आहे. तसेच जिल्हयामध्ये पोस्टांची सुविधा असलेल्या गावांची संख्या 270 आहे.

11. कामगार व रोजगार

11.1 जिल्ह्यात निरनिराळ्या उद्योगामध्ये मार्च, 2009 अखेर 217552 कामगार असून त्यापैकी 85958 शासकीय, 65146 निमशासकीय व 66448 खाजगी क्षेत्रात आहेत. म्हणजेच सांख्यिक क्षेत्रामध्ये 69 टक्के व खाजगी क्षेत्रामध्ये 31 टक्के आहेत.

11.2 रोजगार विनिमय केंद्रातील आकडेवारीवरून स्पष्ट होते की, सन 2009 मध्ये 32277 उमेदवारांनी काम मिळावण्याकरिता आपली नावे नोंदविली होती. तथापी एकूण 176850 उमेदवारांपैकी त्या वर्षात फक्त 546 उमेदवारांना रोजगार मिळाल्याचे दिसून येते. त्यात 49 टक्के अनुसूचित जाती-जमाती व 51 टक्के इतर वर्गाचे उमेदवार होते.

11.3 पाचवी आर्थिक गणना 2005 (अस्थायी)

आर्थिक गणना म्हणजे देशातील सर्व उपक्रमांची गणना होय. राज्य शासनाचे अर्थ व सांख्यिकी संचालनालयामार्फत राज्यात सन 2005 मध्ये पाचवी आर्थिक गणना घेण्यात आली. यात कृषी (पोक उत्पादन व मळे वगळता) व बिगर कृषी क्षेत्रातील जे उपक्रम वस्तु उत्पादन, वितरण व सेवा पुरवणे यात गुंतलेले आहेत. अशा उपक्रमांची गणना करण्यात करण्यात आली. त्यातून मिळालेल्या माहिती व आकडेवारीचा उपयोग पुढील संस्करणासाठी करण्यात आहे.

11.3.1 कृषी व बिगर कृषी आस्थापना :-

अस्थायी निष्कर्षानुसार पोक उत्पादन व मळे वगळता निरनिराळ्या आर्थिक कार्यांत जिल्ह्यामध्ये कृषी व बिगरकृषी क्षेत्रात एकूण 211049 उपक्रम कार्यरत असून त्यापैकी ग्रामीण भागात 61278 तर नागरी भागात मात्र 149771 इतके उपक्रम आहेत. मोकळ्या जागेवर कार्यरत असलेले उपक्रम सुमारे 21.75 टक्के आहेत. जिल्ह्यातील एकूण उपक्रमांपैकी कृषी क्षेत्रात 7.39 टक्के तर बिगर कृषीक्षेत्रात 92.61 टक्के उपक्रम कार्यरत असून यातील कामगारांपैकी सुमारे 58.19 टक्के कामगार घेतनावर काम करीत आहेत.

11.3.2 कामगार:-

कृषी व बिगर कृषी आस्थापनांमध्ये 545338 कामगार काम करीत होते. यापैकी 24.19 टक्के कामगार ग्रामीण भागात तर 75.81 टक्के कामगार नागरी भागात काम करीत होते. एकूण कामगारांपैकी घेतनावर काम करणारे कामगार (317341) होते. जिल्ह्यातील प्रत्येक आस्थापनेत सरासरी 3 कामगार काम करीत होते. तर ग्रामीण व नागरी भागातील आस्थापनेकरीता हेच प्रमाण 2 व 3 असे होते.

11.3.3 उद्योग गटानुसार वर्गीकरण:-

प्रत्येक उद्योग गटात किती कामगार काम करीत होते. याची गटवार माहिती या प्रकाशनातील तक्ता क्र. 9.7 मध्ये देण्यात आली आहे. एकूण 93208 आस्थापनांपैकी किरकोळ व्यापार या उद्योग गटात सर्वाधिक म्हणजे (35885) आस्थापना होत्या. व त्यामध्ये एकूण कामगारांपैकी (66938) कामगार काम करीत होते. वस्तु निर्माण या उद्योग गटाचा दुसरा क्रमांक लागतो. त्यामध्ये एकूण (14092) आस्थापना होत्या. कामगार संख्येच्या दृष्टिकोनातून विचार केल्यास या आस्थापनेमध्ये (58219) कामगार काम करीत होते. उर्वरित उद्योग गटातील (45231) आस्थापनांमध्ये (192184) कामगार गुंतलेले होते.

11.3.4 सहकार क्षेत्रातील आस्थापना:-

बिगर कृषी सहकार क्षेत्रात असणा-या एकूण 88481 आस्थापनापैकी (11898) आस्थापना ग्रामीण भागात तर (69483) आस्थापना नागरी भागात होत्या. एकूण आस्थापनापैकी केवळ (10.65 टक्के) आस्थापना विजेवर चालणा-या होत्या. एकूण कामगारापैकी बिगर कृषी सहकारी क्षेत्रातील आस्थापनामध्ये (310124) कामगार या क्षेत्रात काम करीत होते.

11.3.5 स्वकार्यरत उद्योग:-

जिल्हयातील सर्व गट मिळून एकत्र या गटातील स्वकार्यरत उद्योगांची एकूण संख्या (117841) आहे. यापैकी ग्रामीण भागात (38132) व नागरी भागात (79709) उद्योग अस्तित्वात आहेत. स्वकार्यरत उद्योगातील व्यक्तींची / कामगारांची संख्या (227997) असून त्यापैकी ग्रामीण भागात (66258) तर नागरी भागात (161739) व्यक्ती कार्यरत आहेत.

12. सहकार

12.1 सहकारी संस्था:-

नागपूर जिल्हयामध्ये विविध प्रकारच्या सहकारी संस्थांची संख्या 31 मार्च,2009 अखेर 5012 असून त्यातील एकूण सभासदांची संख्या 6216 हजार आहे. 2007-08 वर्षाच्या तुलनेत 2008-09 वर्षी एकूण सहकारी संस्थांच्या संख्येत 1.83 टक्के वाढ तर एकूण सभासदांच्या संख्येत 10 टक्के वाढ झाल्याचे आढळून येते.

12.2 सभासदांची संख्या व कर्ज वाटप:-

सर्व संस्थांच्या सभासदांची संख्या 31 मार्च,2009 अखेर 6216 हजार एवढी आहे. त्यापैकी सर्वांत जास्त सभासदांची संख्या ही प्राथमिक कृषी सहकारी पतसंस्थांची आहे. प्राथमिक कृषी सहकारी पतसंस्था एकूण संस्थांच्या 12 टक्के आहे. प्राथमिक कृषी सहकारी पतसंस्थेमार्फत 31 मार्च,2009 रोजी संपणा-या वर्षामध्ये 33324 शेतकरी सभासदांना 5146.45 लाख रुपये अल्प,मध्यम व दीर्घ मुदतीच्या कर्जाचे वाटप करण्यात आले. तसेच मार्च,2009 अखेर कर्जाची एकूण थकबाकी 7340 लाख रुपये आहे. या थकबाकीदारांची संख्या 60652 इतकी आहे. सहकार उपशिर्षांतर्गत जिल्हा वार्षिक योजनेतून डॉ.पंजाबराव देशमुख पिक उत्पादन प्रोत्साहन योजना राबविण्यात येते. त्यातून शेतकऱ्यांना प्राथमिक कृषी पधसंस्थेकडून रुपये 15000 पर्यंत कर्ज देण्याची सुविधा आहे.

13. अधिकोष

13.1 नागपूर जिल्हयामध्ये वर्गीकृत अधिकोष शाखा कार्यालयांची एकूण संख्या सन 2007-08 या वर्षात 355 आहे. त्यापैकी 43 टक्के शाखा ह्या एकट्या नागपूर शहरामध्ये व 57 टक्के ह्या जिल्हयातील इतर भागामध्ये आहेत. जिल्हयामध्ये सहकारी बँकाच्या (वर्गीकृत) शाखांची संख्या 110 आहे. दरलाख लोकसंख्येमागे वर्गीकृत बँकाच्या शाखांची संख्या अंदाजे 8.73 इतकी येते.

14. बाजारभाव

14.1 घाऊक बाजार भाव :-

माचे, 2009 ला संपणा-या वर्षाकारिता तांदुळ, गहू व ज्वारी यांचे सरासरी घाऊक बाजार भाव दर क्विंटल मागे अनु. 1763,1077 व 747 रुपये असल्याचे आढळते. मागील वर्षाच्या तुलनेत सन 2008-09 चे भावात अनुक्रमे 36.77, 5.07 व 6.10 टक्के वाढ आढळते.

2008-09 वर्षात द्विदल धान्यामध्ये तूर व हरभरा यांचे भाव दर क्विंटलमागे अनुक्रमे 2095 व 2107 रुपये असे होते. तेलाबियामध्ये जवस व सोयाबिन यांचे भाव अनुक्रमे 3392 व 2145 रुपये होते. रोखीचे पिकामध्ये नागपूर जिल्ह्यामध्ये कापूस व संत्री ही महत्वाचे पिके होत. कापसाची खरेदी महाराष्ट्र स्टेट को-ऑपरेटिव्ह मार्केटिंग फेडरेशन तर्फे होत असल्यामुळे कापसाचे जातवार भाव शासनाने निर्धारित केलेले आहेत.

14.2 किरकोळ बाजारभाव :-

सन 2008-09 मध्ये जिल्हा मुख्यालयाच्या ठिकाणाच्या महत्वाच्या जीवनावश्यक वस्तुच्या सरासरी किरकोळ किमतीत मागील वर्षाचे तुलनेत वाढ झाल्याचे आढळते. यामध्ये विशेष अशी वाढ तांदुळ, गहू, तूर, मूग व मसुर डाळी, शिंगदाने, साखर, दूध, तूप, बोकडाचे मास, मासे, कॉंबडी, सोने व पेट्रोल इ. वस्तुच्या किमतीत 10 टक्क्यापेक्षा जास्त वाढ झाल्याचे आढळून येते. तर उडीदडाळ, गोडे तेल (भूईमुगांचे), बटाटे, कांदे, लसूण इ. वस्तुच्या किमतीत घट झाल्याचे निदर्शनास येते.

14.3 ग्राहक किमतीचा निदेशाक:-

पायाभूत वर्ष 2001 बरोबर 100 धरून 2008-09 मध्ये सरासरी सर्वसाधारण निदेशाक 155 व अन्नगट निदेशाक 166 आहे. पानसुपारी, तंबाखु इ. 156, इंधन व दिवाबत्ती 149, घरबांधणी निदेशाक 100, कापड बिछाने व पादत्राणे निदेशाक 120 तर संकीर्ण निदेशाक 143 आहे.

15 शैक्षणिक सुविधा

15.1 नागपूर जिल्ह्यामध्ये सन 2008-09 या वर्षात प्राथमिक शाळांची एकूण संख्या 2512 आहे. माध्यमिक शाळांची संख्या 586, उच्च माध्यमिक शाळा 240, व सामान्य शिक्षणाचे महाविद्यालये 299 आहेत.

15.2 2008-09 मध्ये एकूण विद्यार्थ्यांची संख्या 926531 आहे. त्यापैकी प्राथमिक शाळेमध्ये 43.19 टक्के, माध्यमिक शाळेमध्ये 23.86 टक्के, उच्च माध्यमिक शाळेमध्ये 23.47 टक्के, महाविद्यालयातून 9.48 टक्के विद्यार्थी शिक्षण घेत आहेत.

16 सार्वजनिक आरोग्य सेवा

16.1 वैद्यकीय सेवा :-

सार्वजनिक आरोग्याचे दृष्टान्त जिल्हयामध्ये वैद्यकीय सेवा ही शासनातर्फे जिल्हा परिषदा,नगरपालिका,तसेच धर्मादाय सस्थामार्फत उपलब्ध करून दिल्या जाते. नागपूर जिल्हयात सन 2008-09 मध्ये 37 रुग्णालये,162 दवाखाने,49 प्राथमिक आरोग्य केंद्रे, 314 आरोग्य उपकेंद्र व 17 प्रसुतिगृहे कार्यरत आहेत. दरलाख लोकसंख्येमागे रुग्णालयांची संख्या 0.91 येते. हे प्रमाण महाराष्ट्राच्या तुलनेत फारच कमी आहे. महाराष्ट्रात दरलाख लोकसंख्येमागे रुग्णालयांची संख्या 1.08 आहे. नागपूर जिल्हयात दरलाख लोकसंख्येमागे सार्वजनिक,वैद्यकीय संस्थातील खाटांची संख्या 76 येते. तसेच उपचार केलेल्या आंतररुग्णांची संख्या 38461 व बाह्यरुग्णांची संख्या 1232004 इतकी आहे.

16.2 जन्म-मृत्यू प्रमाण :-

नागपूर जिल्हयात सन 2004 या वर्षातील जन्म 28637 आणि मृत्यू 13654 नोंदविल्याचे आढळून येते. ग्रामीण भागामध्ये सर्वच जन्म-मृत्यूंची नोंद होत नसल्यामुळे हे प्रमाण कमी वाटते. तसेच बालमृत्यूंची संख्या 165 इतकी आहे.

16.3 कुटुंब कल्याण कार्यक्रम:-

नागपूर जिल्हयामध्ये 31.3.2009 रोजी एकूण 89 कुटुंब नियोजन केंद्रे कार्यरत आहेत. सन 2008-09 मध्ये नसबदो केलेल्याची एकूण संख्या 24209 आहे. 2751 पुरुष नसबदो व 21458 स्त्रियांची नसबदो करण्यात आली. शिवाय 1/567 स्त्रिया लूप पध्दतीचा वापर करित असल्याचे आढळते. लोकसंख्येला आळा घालण्याकरिता शासनामार्फत कुटुंब कल्याण कार्यक्रम राबविण्यात येतो. याशिवाय माताबाल संगोपन कार्यक्रमांतर्गत लस टोचणीचा कार्यक्रम जिल्हयात ग्रामीण व नागरी स्तरावर राबविण्यात येतो. यामध्ये डी.पी.टी., पोलिओ,बी.सी.जी. गोवर, बी.टी. तसेच 10 वर्षे व 16 वर्षे वयोगटातील मुला-मुलींना व गरोदर स्त्रियांना धनुर्वात प्रतिबंधक लस टोचण्यात येते.

17 कमजोर घटकांचे कल्याण

17.1 कमजोर घटकांचे कल्याणासाठी महाराष्ट्र शासनातर्फे जिल्हास्तरावर निरनिराळ्या योजना राबविण्यात येतात. उदा. कृषी विभागातर्गत १) मागासवर्गीय नवबोध दारुद्र रेषेच्या वर आणण्यासाठी विशेष अर्थ सहाय्य योजना २) अनुसुचित जाती/नवबोध शेतक-यासाठी विशेष घटक योजनातर्गत स्फुरीत कालवडो जोपासण्यासाठी सहाय्य (दुग्ध कार्यक्रम) ३) दुधाळ जनावरांना वेरणेसाठी व औषधीसाठी अर्थसहाय्य (केंद्र पुरुस्कृत योजना) सहकार विभागातर्गत ४) आदिवासी/अनुसुचित जाती व नवबोध यांना सहकारी साखर कारखान्याचे भाग खरेदीसाठी अर्थसहाय्य, ५) जमीन सुधारणेकरिता अतिरिक्त जमीनी दिलेल्या अभिहस्तांकितांना अर्थसहाय्य देणे ६) शिक्षण विभागातर्गत शैक्षणिक दृष्ट्या मागासलेल्या भागातील प्राथमिक शाळेतील अनु.जाती/जमातीच्या विद्यार्थ्यांना विशेष सवलती, तसेच मागासवर्गीयांचे कल्याण कार्यक्रमांतर्गत ७) मुलांना शिष्यवृत्त्या देणे, आय.टी.आय च्या विद्यार्थ्यांना विद्यावेतन देणे, हरिजन वस्त्यांची सुधारणा व संजय गांधी स्वालंबन योजना, तसेच समाज कल्याण विभागांतर्गत देखील मागासवर्गीयांचे कल्याणासाठी ब-याच योजना राबविण्यात येतात.

17.2 विशेष घटक योजना :-

माननीय पंतप्रधानांच्या वाससुत्री कार्यक्रमातर्गत बाब 7 मध्ये विशेष घटक योजना समाविष्ट करण्यात आली असून महाराष्ट्र शासनाच्या दिनांक 18.6.82 च्या निर्णयाद्वारे ही योजना सुरु करण्यात आली आहे. या योजनेअंतर्गत प्रत्येक पंचायत समितीमधून पात्र अनुसूचित जाती व नवबोध शेतकऱ्यांची निवड करण्यात येते. ज्या अनुसूचित जाती व नवबोध कुटुंबाजवळ ० हेक्टर पर्यंत जमीन आणि ज्या कुटुंबाचे शेती व्यतिरिक्त इतर वार्षिक उत्पन्न 3600 रुपयांच्या आत असते अशा कुटुंबांना ही योजना लागू आहे. अशा प्रत्येक कुटुंबाकरिता 9650 रुपयांचे अनुदान तीन ते चार वर्षांमध्ये जमीन सुधारणा सुधारित अवजारे, बैलगाडी व बैलजोडी निविष्टा संच व लघुसिंचन याबाबीवर खर्च करण्याकरिता देण्यात येतात.

सन 2008-09 मध्ये विशेष घटक योजनेतर्गत जिल्ह्यात 5612.85 लाख रुपये खर्च करण्यात आले.

18. इतर

18.1 जिल्हा परिषदा, नगरपरिषद व ग्रामपंचायत यांचे उत्पन्न व खर्च :-

2008-09 मध्ये नागपूर जिल्हा परिषदेचे एकूण उत्पन्न (पूर्वीच्या शिल्लकेसह) 57830.31 लाख रुपये असून खर्च 53306.10 लाख रुपये आहे. नागपूर जिल्ह्यामध्ये 1 महानगरपालिका, 10 नगरपालिका व 1 कटक मंडळ आहे. नगरपालिकेची स्वनिर्मित उत्पादनाची साधने म्हणजे जकात कर, घर व जमीनीवरील कर, नगरपालिकेच्या मालमत्तेतून मिळालेला कर व इतर उत्पन्न होय. सन 2008-09 मध्ये सर्व नगरपालिका, महानगरपालिका व कटक मंडळ यांचे पूर्वीच्या शिल्लकेसह एकूण उत्पन्न 69523.47 लाख रुपये व खर्च 59727.20 लाख रुपये झाला.

तसेच नागपूर जिल्ह्यात 2008-09 मध्ये एकूण 777 ग्रामपंचायती असून पूर्वीच्या शिल्लकेसह एकूण उत्पन्न 6834.50 लाख रुपये व खर्च 4315.29 लाख रुपये झालेला आढळतो.

18.2 जिल्ह्यात प्रत्यक्ष जमा झालेला महसूल -

जिल्ह्यामध्ये महसूल विभागामार्फत जमीन महसूल गोळा केला जातो. 2008-09 या वर्षात नागपूर जिल्ह्यामध्ये गोळा झालेला एकूण जमीन महसूल 27.14 लाख रुपये आहे. जिल्ह्यामध्ये जमीन महसूल देणा-या खातेदारांची संख्या 209012 आहे.

नागपूर जिल्ह्यात 2008-09 वर्षातील कायम चित्रपटगृहांची संख्या 30, फिरते चित्रपटगृहांची संख्या 1, व सरकारमान्य व्हिडीओ केंद्रांची संख्या 31 असून एकूण वसूल झालेला करमणूक कर 1023.61 लाख रुपये आहे. ह्या व्यतिरिक्त विक्री कर, वाहनकर, नोंदणी फी, आयकरातील जिल्ह्याला मिळालेला वाटा तसेच विद्युत व सिंचन यापासून मिळालेले उत्पन्न इत्यादी बाबीपासून उत्पन्न प्राप्त होते.

18.3 वृत्तपत्र व नियत कालक -

नागपूर जिल्ह्यामध्ये 31 मार्च, 2009 यादवशा 45 दैनिक तसेच 54 साप्ताहिके, 1 पार्श्विके, 8 मासिके व 2 त्रैमासिके मराठी, हिंदी व इंग्रजी भाषेतून प्रकाशित करण्यात आलेले जिल्ह्यामध्ये 711 मुद्रणालये आहेत.

18.4 वाचनालय:-

नागपूर जिल्हयामध्ये मुख्यालयी एक अ वर्गाचे शासकीय प्रादेशिक ग्रथालय आहे. व तसेच जिल्हास्तरावर जिल्हा ग्रथालये कार्यरत आहे. शिवाय वेगवेगळ्या संस्थेकडून जिल्हयातील ग्रामीण व नागरी भागामध्ये ग्रथालये चालविली जातात. ग्रथालयाचा विकास करण्याकरिता शासनामार्फत व्यवस्थापनेकरिता अनुदान देण्यात येते.

18.5 पोलिस यंत्रणा व गुन्हे संख्या -

नागपूर जिल्हयामध्ये 2008-09 या वर्षात सुरक्षितेच्या दृष्टीने 62 पोलिस ठाणी, 41 आऊटपोस्ट, 71 लाकअप व 108 पोलिस चौकी स्थापन केली आहेत. जिल्हयात पोलिस अधिकारी व कर्मचारी यांची एकूण संख्या 12229 इतकी असून त्यापैकी स्त्री अधिकारी व कर्मचारी 906 आहेत.

18.6 " मिहान " - मल्टी मॉडेल इंटरनॅशनल एअरपोर्ट हब, नागपूर

भारत - वैश्विक संपन्नतेच्या यशामंदीराकडे मार्गक्रमण

विद्यमान शतकात भारत आर्थिक परिवर्तन, सौहार्द वातावरण निर्मिती आणि सुनियोजित मुलभूत मानवी गुणावर आरुढ होवून एक जागतिक महासत्ता म्हणून उदयास येणार सद्यपरिस्थितीतील नागपूर येथे नियोजित "मल्टी मॉडेल इंटरनॅशनल एअरपोर्ट हब " (मिहान) हा महत्वाकांक्षी प्रकल्प अतिशय जागतिक आर्थिक स्पर्धेत भारताला मानाचे स्थान प्राप्त करून देणार आहे.

महाराष्ट्र - भारताचे आर्थिक शक्तीस्थान

उद्योगांना प्रोत्साहित करणा-या पायाभूत सोई उपलब्ध करून देण्यात महाराष्ट्र राज्य देशातील इतर राज्याच्या तुलनेत अग्रेसर आहे. आंतरराष्ट्रीय बाजारपेठेत भारतीय मालाची निर्यात करण्यात महाराष्ट्र राज्याचा सिंहाचा वाटा आहे.

नागपूर - भारताचे केंद्रीय शक्तीस्थान

राज्याची उपराजधानी, आंतरराष्ट्रीय वायुमार्गावरील अत्यंत महत्वाचे स्थानी असलेले शहर. भारतीय उपखंडातील केंद्रस्थान, दक्षिण-पूर्व आशिया आणि मध्य-पूर्व आशिया /युरोप या मार्गांवरील नागरी उड्डायन व मालवाहतूकीच्या मार्गांवरील एक आदर्श स्थान आहे. सर्वांगीण पायाभूत सोईनी युक्त असलेल्या या शहराला सन 2001 मध्ये सर्वातम शहर म्हणून अलंकृत केले आहे. तसेच देशातील द्वितीय क्रमांकाचे हिरवेगार शहर म्हणून ओळख आहे. तीन राष्ट्रीय महामार्ग, तीन राज्य महामार्ग, 75 रेल्वे ट्रेन्स, 60 मालवाहतूक रेल्वे ट्रेन्सच्या सक्षम वाहतूक व्यवस्थेमुळे नागपूर हे चारही दिशांना जोडले गेले आहे. खनिज संपत्ती, शेतलागवडीकरिता उत्तम दर्जाची सुपिक जमिन, नैसर्गिक संपदा व समृद्ध वनक्षेत्र याशिवाय सर्व स्तरीय शैक्षणिक सुविधा या सर्व मुलभूत समृद्ध सोयीचा विचार करून मिहान प्रकल्पाच्या स्थापनेसाठी नागपूर शहराची निवड करण्यात आली.

मा.मुख्यमंत्री, महाराष्ट्र राज्य हे अध्यक्ष असलेल्या महाराष्ट्र एअरपोर्ट डेव्हलपमेन्ट कंपनी लि. या संस्थेच्या माध्यमातून आजमितीस सधर प्रकल्पाची उभारणी सुरु झाली आहे. देशातील पहिला ' इंटरनॅशनल हब एअरपोर्ट ' दक्षिण-पूर्व आशिया खंडातील ख्यातनाम हब म्हणून ओळखला जाणार आहे.

मिहान - भाविक्याकालीन व्यापार सुलभता

मिहान प्रकल्प 4354 हॅक्टर परिसरात विस्तारीत राहाणार असून त्यात इंटरनॅशनल हब एअरपोर्ट, स्पेशल इकॉनामिक झोन (सेझ) रॉडस, आर.ओ.बी. वाटर सप्लाय, सिवरेज सिस्टोम, इंटरटेन्टमेंट इ. बाबींसाठी विशिष्ट व निर्धारित जमिनी उपलब्ध करून देण्यात येणार आहे. प्रकल्पातर्गत प्रस्तावित धावपट्टी 3600X60 मिटर, समांतर धावपट्ट्या 4000X60 मीटर लांबीच्या बांधण्यात येणार आहेत. एकाच वेळेस 50 विमाने तळावर तर 50 विमाने दूरवरच्या परिसरात उभी ठेवण्याची व्यवस्था करण्यात येत आहे. 3 लाख चौरस मीटर अर्धगोलाकार परिसरात विविध वास्तुची बांधणी टप्या टप्याने पूर्णत्वास नेणार आहे. प्रकल्पामुळे येत्या दोन दशकात 140 लक्ष प्रवासी व 8.70 लक्ष टन मालवाहतूक शक्य होणार आहे. रेल्वे / रस्ता मालवाहतूक, हवाईमालवाहतूकीला पूरक ठरून प्रतिवर्षी मालवाहतूकीचे उद्दिष्ट 25 लक्ष टनापर्यंत गाठता येईल. त्यासाठी ट्रक (मल्टी एक्सल) पार्किंग (1000), ट्रक मॅटेन्स, इंधन सुविधा, ओपन स्टॉक यार्डस, वेअर हाऊसिंग, कोल्ड स्टोरेज, प्रायव्हेट गोडावून, यासारख्या विविध सुविधा देण्यात येणार आहे.

विशेष आर्थिक विभाग (सेझ) - मुक्त व्यापार व्यवस्थेचा स्वर्ग

मान्यता प्राप्त विशेष आर्थिक विभाग (सेझ) नागपूर विमानतळाच्या सामपच स्थापित आहे. सेझ अंतर्गत कार्यरत उद्योगांना उच्च स्तरीय पायाभूत सुविधा आधारभूत सेवा, भाडवलीमालमत्ता, प्रमुख कच्च्यामालावर जकात व अन्य कोणतेही कर न आकारता आयात करण्याची सवलत, पक्क्या मालाची उत्पादन, प्रक्रिया, आवश्यक सेवा, जुळवणी, व्यापार, दुरुस्ती व रिपॅरिंग या विभागाची निर्मिती. सेझ अंतर्गत सुलभ कर निर्धारण, मैत्रीपूर्ण कामगार कायदे, उत्कृष्ट कामगारांना प्रोत्साहनपर विशेष भत्ता अशा विविध प्रशासकीय पद्धती सुद्धा कार्यान्वीत करण्यात येणार आहे.

औष्णिक उर्जा केंद्र - 200 मेगावॅट क्षमतेचे औष्णिक उर्जा केंद्र 60 हेक्टर जागेत उभारण्यात येणार आहे. सेझच्या कार्यप्रणालीमुळे या प्रकल्पाची किंमत 30 टक्क्यांनी कमी होणार आहे. केन्द्राची निर्मिती **BOI** तत्वावर पब्लिक-प्रायव्हेट पार्टनरशिप अंतर्गत होणार आहे. या केन्द्रामुळे प्रकल्पांतर्गतच्या उद्योगांना विजेचा अखंडीत पुरवठा $\pm 5\%$ च्या दाबाने होत राहील.

माहिती तंत्रज्ञान पार्क - "सेझ" या संस्थेचे प्रमुख अंग (भाग) म्हणजे माहिती तंत्रज्ञान पार्क. या विभागाचा विस्तार आय टी क्षेत्रातील नामवंत कंपनींच्या माध्यमातून करण्यात येणार आहे. यात काल सॅन्टर्स, डाटा सॅन्टर्स, साफ्टवेअर प्रॉडक्शन हाऊसेस, अनिमेशन स्टुडिओज कार्यरत करणयात येणार आहेत.

आंतरराष्ट्रीय विद्यालय, उपहारगृहे, मनोरंजन व निवासी जागा - "सेझ" ही एक आंतरराष्ट्रीय चळवळ असल्यामुळे त्या अंतर्गत देशाविदेशातील पर्यटक, उद्योजक व त्यांचे कुटुंबीय आणि सर्व संबंधितांना निवास व्यवस्था, पर्यटन, मनोरंजन अशा विविध सोयी उपलब्ध करून देण्यात येणार आहे.

मिहान योजनेचा लाभ -

* मिहान प्रकल्प भारताच्या केन्द्र स्थानी स्थापित असल्यामुळे दशातील चारही दिशाकडून सुलभारत्या जोडण्यात येईल.

* मिहान प्रकल्प सेझ या संस्थेच्या माध्यमातून कार्यरत होत असल्यामुळे उत्पादित मालाचे बाजारमूल्य किफायत किमतीत राहाणार आहे.

- * इतर महानगराच्या तुलनेत या शहरातील नागरिकांचा राहणीमानाची खर्च कमी राहिल.
- * विशिष्ट शैक्षणिक अहता व कुशल असं भरपूर मनुष्यबळ किफायत वेतनावर/मोबदल्यावर उपलब्ध होईल
- * मोकळ्या जागेची किफायत दरावर उपलब्धता
- * सभोवतालच्या परिसरातून सुलभतेने भरपूर कच्च्यामालाची उपलब्धता
- * प्रस्तावित विज केन्द्राद्वारे अखंड विज पुरवठा
- * कुशल व्यवस्थापणाद्वारे बँक व पोष्टाची सेवा
- * एक खिडकी योजनेद्वारे निपटारा
- * सुलभ पाणीपुरवठा
- * आंतरराष्ट्रीय प्रमाणबध्द संपेकव्यवस्था
- * सशक्त व्यवस्थापनेचा आधार

स्वास्थ्य व्यवस्था -

“सेझ” अतेगत 50 हेक्टरच्या विस्तृत परिसरात स्वास्थ्य केन्द्र उभारण्यात येणार आहे. 2500 खाटाच्या व्यवस्थेसह “सुपर स्पेशालिटी हास्पिटल्स” हे आंतरराष्ट्रीय स्तरावरील गुणवत्ता दर्जाचे राहाणार आहे. अशा या बहुआयामी प्रकल्पाची उभारणी नागपूर येथे सुरु आहे ही अभिमानाची बाब आहे.

जिल्हा सामाजिक व आर्थिक तमालोचन मार्च-2009

दृष्टिक्षेपात नागपूर जिल्हा

अ.क्र.	बाब	परिमाण	जिल्हा	महाराष्ट्र
(1)	(2)	(3)	(4)	(5)
एक	प्राकृतिक रचना			
1	भौगोलिक स्थान			
	1.1 उत्तर अक्षांश	अंश	20.35 ते 21.44	16.40-22.10
	1.2 पूर्व रेखांश	अंश	78.15 ते 79.40	72.60-80.90
	1.3 क्षेत्रफळ	चौ.कि.मी.000	9.892	308
2	प्रशासकीय रचना			
	2.1 तालुके	संख्या	14	358
	2.2 शहरे	संख्या	29	378
	2.3 एकूण गावे	संख्या	1869	43711
	2.4 पैकी निर्जन गावे	संख्या	241	2616
दोन	स्थानिक स्वराज्य संस्था			
1	महानगरपालिका	संख्या	1	22
2	नगरपरिषदा	संख्या	10	225
3	कटकमंडळे	संख्या	1	7
4	पंचायत समित्या	संख्या	13	351
5	ग्रामपंचायती	संख्या	777	27920
तीन	लोकसंख्या (2001)			
1	ग्रामीण	हजार	1454	55778
2	नागरी	हजार	2614	41101
3	एकूण	हजार	4068	96879
4	पुरुष	हजार	2105	50401
5	स्त्रिया	हजार	1962	46478
6	स्त्रिया प्रति हजार पुरुष	संख्या	932	922
7	अनुसूचित जातींची लोकसंख्या	हजार	696	9882
	7.1 एकूण लोकसंख्येशी प्रमाण	टक्के	17.10	10.20
8	अनुसूचित जमातींची लोकसंख्या	हजार	444	8577
	8.1 एकूण लोकसंख्येशी प्रमाण	टक्के	10.91	8.90
9	घनता (लोकसंख्या प्रति चौ.कि.मी.)	संख्या	405	315

जिल्हा सामाजिक व आर्थिक समालोचन माचं-2009
दृष्टिक्षेपात नागपूर जिल्हा

अ.क्र.	बाब	परिमाण	जिल्हा	महाराष्ट्र
(1)	(2)	(3)	(4)	(5)
10	साक्षरतेचे प्रमाण			
	10.1 ग्रामीण	टक्के	75.58	70.40
	10.2 नागरी	टक्के	88.65	85.50
	10.3 एकूण	टक्के	84.03	76.90
	10.4 पुरुष	टक्के	90.18	86.00
	10.5 स्त्रिया	टक्के	77.42	67.00
	10.6 साक्षरतेमध्ये जिल्हयाचा राज्यात	क्रम संख्या	3	
11	दारिद्र्य रेषेखालील ग्रामीण कुटुंबे (1998)	लाख	1.33	45.03
चार	जिल्हा उत्पन्न अंदाज			(2007-08)
1	चालू किंमतानुसार (1999-00)			
	1.1 एकूण उत्पन्न (स्थूल)	कोटी रु.	26933	590995
	1.2 दरडोई उत्पन्न (स्थूल)	रुपये	58459	55068
	1.3 एकूण उत्पन्न (निव्वळ)	कोटी रु.	22930	504951
	1.4 दरडोई उत्पन्न (निव्वळ)	रुपये	49770	47051
2	स्थिर किंमतानुसार (1999-00)			
	2.1 एकूण उत्पन्न (स्थूल)	कोटी रु.	18573	416248
	2.2 दरडोई उत्पन्न (स्थूल)	रुपये	40314	38725
	2.3 एकूण उत्पन्न (निव्वळ)	कोटी रु.	15935	357402
	2.4 दरडोई उत्पन्न (निव्वळ)	रुपये	34588	33302
पाच	कृषि			(2006-07)
1	भौगोलिक क्षेत्र	हजार हेक्टर	986	30758
2	जंगलव्याप्त क्षेत्र	हजार हेक्टर	159	5213
3	जंगलव्याप्त क्षेत्राचे भौगोलिक क्षेत्राशी प्रमाण	टक्के	16.13	16.94
4	शेतीला उपलब्ध नसलेली जमीन			
	4.1 बिगर- शेती वापराखालील	हजार हेक्टर	87	1412
	4.2 पडीत आणि लागवाडीलायक नसलेली	हजार हेक्टर	34	1720
	4.3 एकूण (4.1 + 4.2)	हजार हेक्टर	121	3132

जिल्हा सामाजिक व आर्थिक समालोचन मार्च-2009

दृष्टिक्षेपात नागपूर जिल्हा

अ.क्र.	बाब	परिमाण	जिल्हा	महाराष्ट्र
(1)	(2)	(3)	(4)	(5)
5	पडीत जमिनीव्यतिरिक्त लागवड न केलेली इतर जमीन			
	5.1 कायम गुरेचरण व इतर	हजार हेक्टर	55	1252
	5.2 झाडे-झुडपांखालील	हजार हेक्टर	10	249
	5.3 लागवडीलायक परंतु पडीत	हजार हेक्टर	41	915
6	पडीत जमीन			
	6.1 चालू पड	हजार हेक्टर	62	1323
	6.2 इतर पड	हजार हेक्टर	40	1196
7				
	7.1 पिकाखालील निव्वळ क्षेत्र	हजार हेक्टर	499	17478
	7.2 दुसोटा क्षेत्र	हजार हेक्टर	116	5009
	7.3 एकूण पिकाखालील क्षेत्र	हजार हेक्टर	615	22487
8	ऑलित खालील क्षेत्र			
	8.1 निव्वळ ऑलित क्षेत्र	हजार हेक्टर	109	3246
	8.2 एकूण ऑलित क्षेत्र	हजार हेक्टर	134	3958
9	महत्वाच्या पिकाखालील क्षेत्र			
	9.1 तृणधान्ये	हजार हेक्टर	132	9149
	9.2 कडधान्ये	हजार हेक्टर	96	4047
	9.3 तेलबिया	हजार हेक्टर	212	4824
	9.4 ऊस	हजार हेक्टर	1	N.A.
	9.5 कापूस	हजार हेक्टर	80	3195
10	पर्जन्य (सरासरी)	मि.मी.	893	N.A.
11	जमीन वहिती धारण संख्या (1997)			
	11.1 क्षेत्र 2 हेक्टरपेक्षा कमी	हजार	114	6693
	11.2 क्षेत्र 2 ते 10 हेक्टर	हजार	97	11308
	11.3 क्षेत्र 10 हेक्टरपेक्षा जास्त	हजार	4	1879
सहा	जलसिंचन पूर्ण झालेले पाटबंधारे प्रकल्प व त्यांखालील लाभक्षेत्र			जुन 08 अखेर
1	मोठे पाटबंधारे प्रकल्प	संख्या	1	77
	1.1 लाभक्षेत्र	हजार हेक्टर	188	2518
2	मध्यम पाटबंधारे प्रकल्प	संख्या	14	244
	2.1 लाभक्षेत्र	हजार हेक्टर	58	782

जिल्हा सामाजिक व आर्थिक समालोचन माचे-2009
दृष्टिक्षेपात नागपूर जिल्हा

अ.क्र.	बाब	परिमाण	जिल्हा	महाराष्ट्र
(1)	(2)	(3)	(4)	(5)
3	लघु पाटबंधारे प्रकल्प (राज्यक्षेत्र)	संख्या	32	2930
	3.1 लाभक्षेत्र	हजार हेक्टर	5	1186
4	सिंचन विहिरीखाली भिजणारे क्षेत्र	हजार हेक्टर	60	868
सात	पशुसंवर्धन (पशुगणना -2003)			
1	एकूण पशुधन	हजार	984	37058
2	गो जातीय	हजार	633	16738
3	माहिषवर्गीय	हजार	84	6084
4	मेंढ्या व शेळ्या	हजार	282	13624
5	कोंबड्या व बदके	हजार	708	34596
आठ	सहकार क्षेत्र (2007-08)			
1	सहकारी संस्था	संख्या	5012	205753
2	प्राथमिक कृषि सहकारी पतसंस्था	संख्या	594	21248
	2.1 सभासद संख्या	हजार	219	12438
	2.2 दिलेली कर्जे	कोटी रु.	51	282825
	2.2 येणे कर्जे	कोटी रु.	125	819490
3	सहकारी दुग्धसंस्था	संख्या	247	30075
नऊ	बीज (2007-08)			
1	विद्युतीकरण झालेली गावे	संख्या	1869	36312
2	बीज पुरवठा केलेले कृषी पंप संच	हजार	88	2895
3				
	3.1 घरगुती	दशलक्ष कि.वॅ.तास	80	15553
	3.2 वाणिज्यिक	दशलक्ष कि.वॅ.तास	19	6661
	3.3 औद्योगिक	दशलक्ष कि.वॅ.तास	193	30323
	3.4 वृषि	दशलक्ष कि.वॅ.तास	13	12676
	3.5 इतर	दशलक्ष कि.वॅ.तास	8	4625
	3.6 एकूण (3.1 ते 3.5)	दशलक्ष कि.वॅ.तास	313	69838

जिल्हा सामाजिक व आर्थिक समालोचन मार्च-2009

दृष्टिक्षेपात नागपूर जिल्हा

अ.क्र.	बाब	परिमाण	जिल्हा	महाराष्ट्र
(1)	(2)	(3)	(4)	(5)
दहा	परिवहन व दळणवळण			
1	रत्न मार्गांचा एकूण लांबी	कि.मी.	421	5917
2	रस्त्यांनी जोडलेली गावे			
	2.1 बारमाही	संख्या	1627	38483
	2.2 हंगामी	संख्या	1	1397
3	रस्त्यांची लांबी (पृष्ठांकित)			2008
	3.1 राष्ट्रीय महामार्ग/प्रमुख राज्य महामार्ग	कि.मी.	370	4367
	3.2 राज्य महामार्ग	कि.मी.	1068	33800
	3.3 प्रमुख जिल्हामार्ग	कि.मी.	1132	49393
	3.4 इतर जिल्हामार्ग	कि.मी.	2708	45886
	3.5 ग्रामीण रस्ते	कि.मी.	6488	102149
	3.6 एकूण (3.1 ते 3.5)	कि.मी.	11766	235595
अकरा	नोंदणीकृत कारखाने व राजगार			
1	नोंदणीकृत कारखाने (2007)	संख्या	1797	36863
2	नोंदणीकृत चालू कारखाने (त्यांतील कामगार)	संख्या	1074	30831
		संख्या	41401	1376000
3	साखर कारखाने (साखरेचे उत्पादन)	संख्या	1	201
		हजार मे. टन	6	90976
4	सहकारी सूत गिरण्या	संख्या	7	122
बारा	कर्मचारी गणना (1 जुलै 2007 रोजी भरलेली पदे)			
1	शासकीय	हजार	38	581
2	जिल्हा परिषदा	हजार	13	457
3	नगर परिषदा	हजार	2	52
4	महानगरपालिका	हजार	10	112

जिल्हा सामाजिक व आर्थिक समालोचन मार्च-2009

दृष्टिक्षेपात नागपूर जिल्हा

अ.क्र.	बाब	परिमाण	जिल्हा	महाराष्ट्र
(1)	(2)	(3)	(4)	(5)
तेरा	शिक्षण क्षेत्र			2007-08
1	प्राथमिक शिक्षण			
	1.1 एकूण शाळा	संख्या	2512	72053
	1.2 विद्यार्थी	हजार	400	11392
	1.3 शिक्षक	हजार	12	342
	1.4 प्रति शिक्षक विद्यार्थी	संख्या	33	33
2	माध्यमिक शिक्षण			
	2.1 एकूण शाळा	संख्या	826	20339
	2.2 विद्यार्थी	हजार	439	11484
	2.3 शिक्षक	हजार	13	302
	2.4 प्रति शिक्षक विद्यार्थी	संख्या	34	38
3	उच्च शिक्षण			
	3.1 संस्था	संख्या	299	2618
	3.2 एकूण विद्यार्थी	हजार	88	1382
4	तांत्रिक व व्यवसाय शिक्षण			2008-09
	4.1 व्यवसाय पदवी शिक्षण संस्था (प्रवेश क्षमता)	संख्या	37	687
	4.2 व्यवसाय पर्यिका शिक्षण संस्था (प्रवेश क्षमता)	संख्या	11849	79778
	4.3 शासकीय औद्योगिक प्रशिक्षण संस्था (प्रवेश क्षमता)	संख्या	24	689
	4.4 अशासकीय औद्योगिक प्रशिक्षण संस्था (प्रवेश क्षमता)	संख्या	8740	91203
	4.5 शासकीय औद्योगिक प्रशिक्षण संस्था (प्रवेश क्षमता)	संख्या	15	407
	4.6 अशासकीय औद्योगिक प्रशिक्षण संस्था (प्रवेश क्षमता)	संख्या	2896	71497
	4.7 शासकीय औद्योगिक प्रशिक्षण संस्था (प्रवेश क्षमता)	संख्या	23	210
	4.8 अशासकीय औद्योगिक प्रशिक्षण संस्था (प्रवेश क्षमता)	संख्या	3092	24426
चौदा	सार्वजनिक आरोग्य			2007
1	रुग्णालये	संख्या	37	1099
2	दवाखाने	संख्या	162	2072
3	प्राथमिक आरोग्य केंद्रे	संख्या	49	1818
4	प्राथमिक आरोग्य उपकेंद्रे	संख्या	314	N.A.
5	प्राथमिक आरोग्य पथके	संख्या	0	177

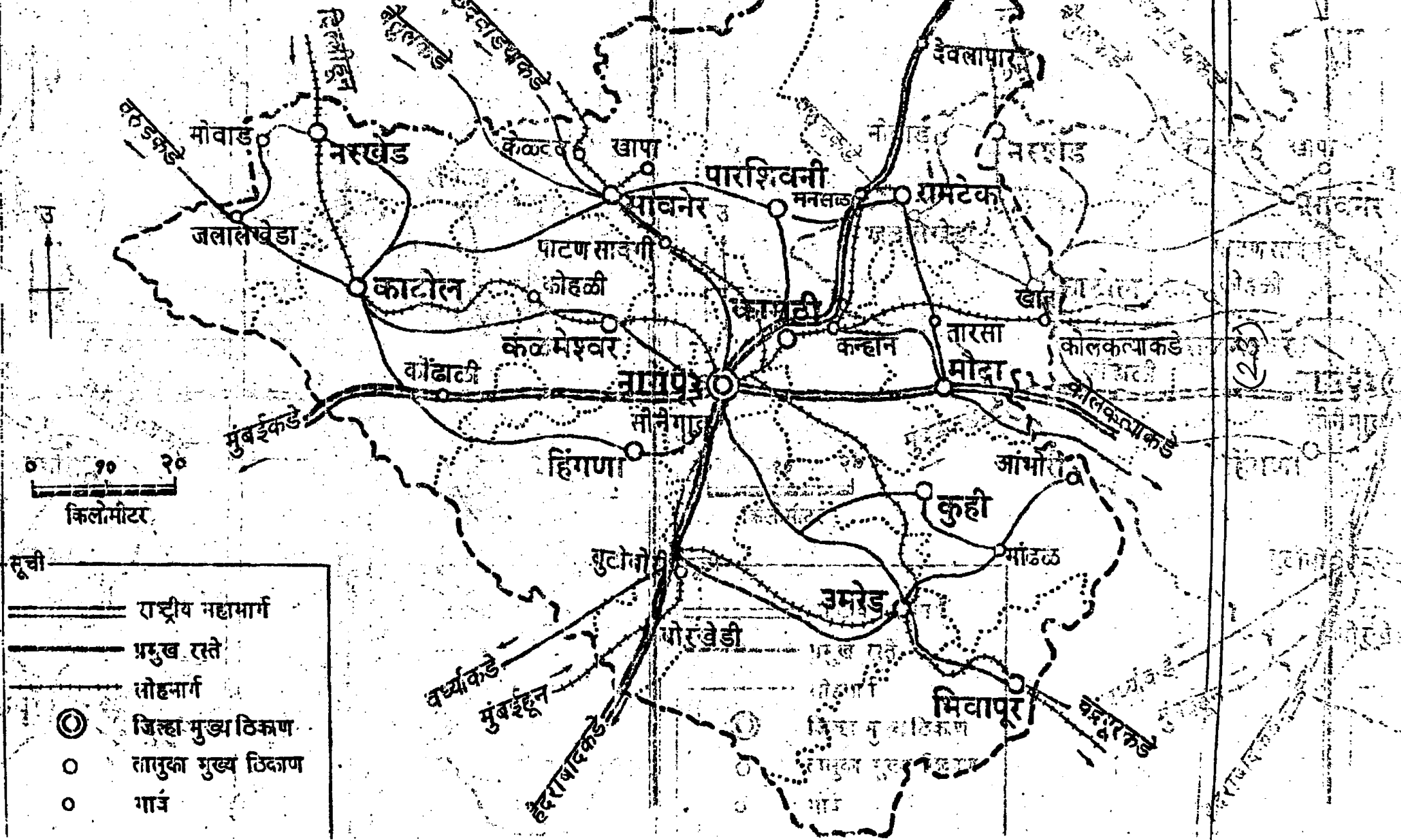
जिल्हा सामाजिक व आर्थिक समालोचन मार्च-2009

दृष्टिक्षेपात नागपूर जिल्हा

अ.क्र.	बाब	परिमाण	जिल्हा	महाराष्ट्र
(1)	(2)	(3)	(4)	(5)
पंधरा	आदिवासी कल्याणकारी योजना			
1	आदिवासी आश्रमशाळा (त्यांतील विद्यार्थी)	संख्या संख्या	27 10545	1105 418815
सोळा	मागासवर्गीयांसाठी कल्याणकारी योजना			(2006-07)
1	मागासवर्गीयांसाठी वसतिगृहे (त्यांतील विद्यार्थी)	संख्या संख्या	12 1025	271 22668
सतरा	सार्वजनिक वितरण व्यवस्था			2007-08
1	रास्त भावाची दुकाने	संख्या	1866	50083
2	पुरविलेला एकूण साठा			
	2.1 गहू	हजार टन	58	1297
	2.2 तांदूळ	हजार टन	50	1128
3	शासकीय गोदामे (साठवण क्षमता)	संख्या हजार टन	14 14	973 584.41

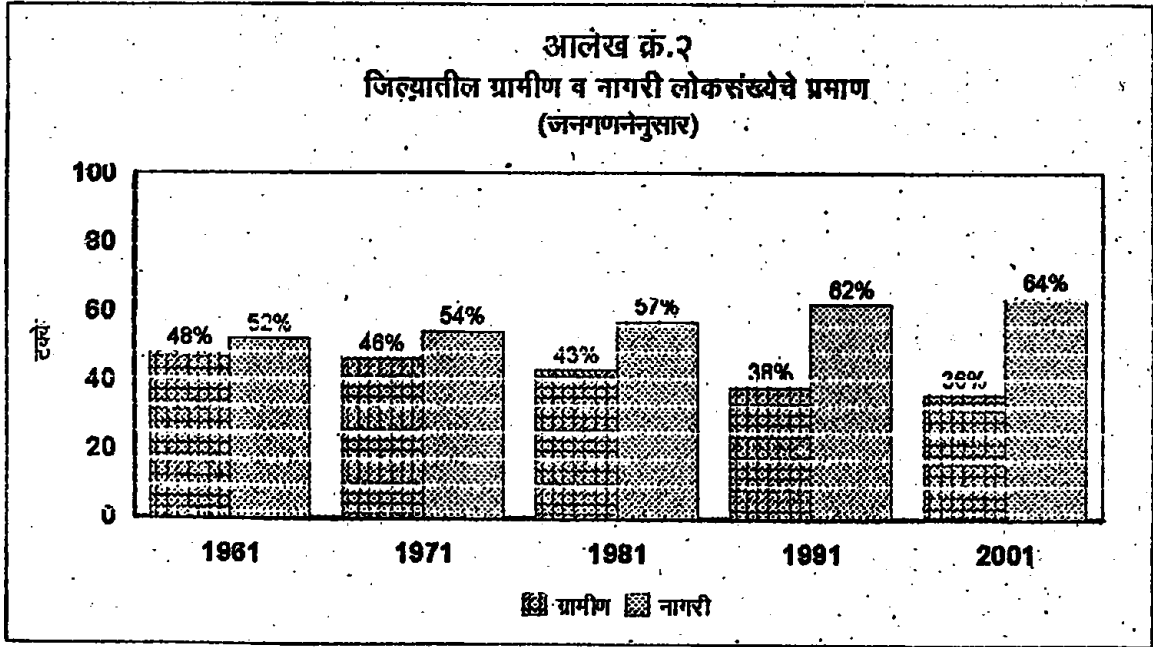
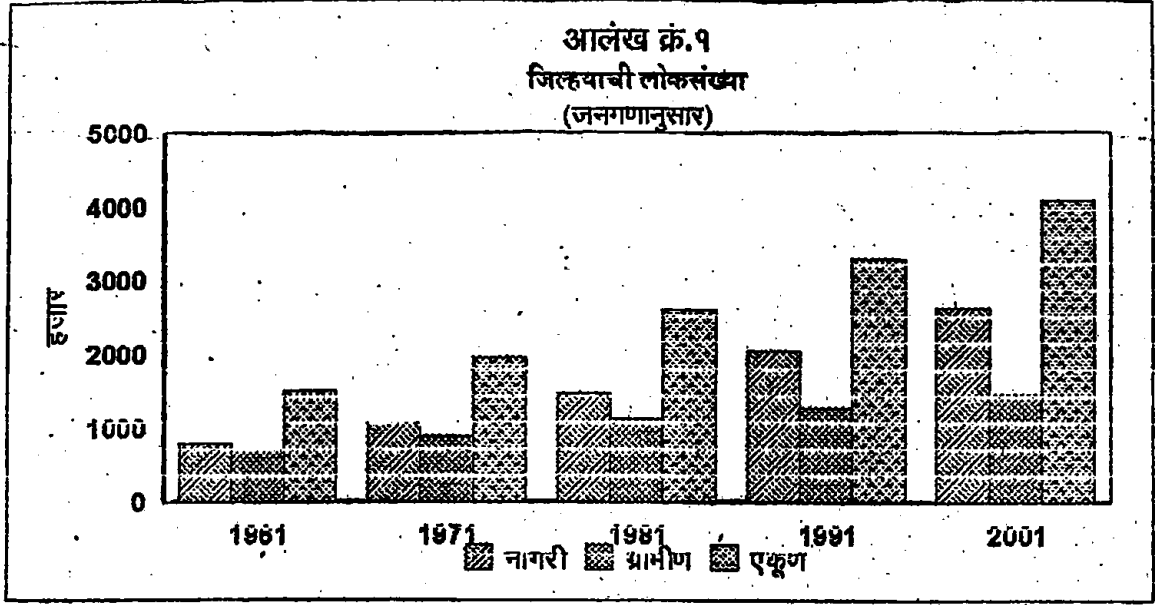
नागपूर जिल्हा

प्रमुख रस्ते व लोहमार्ग

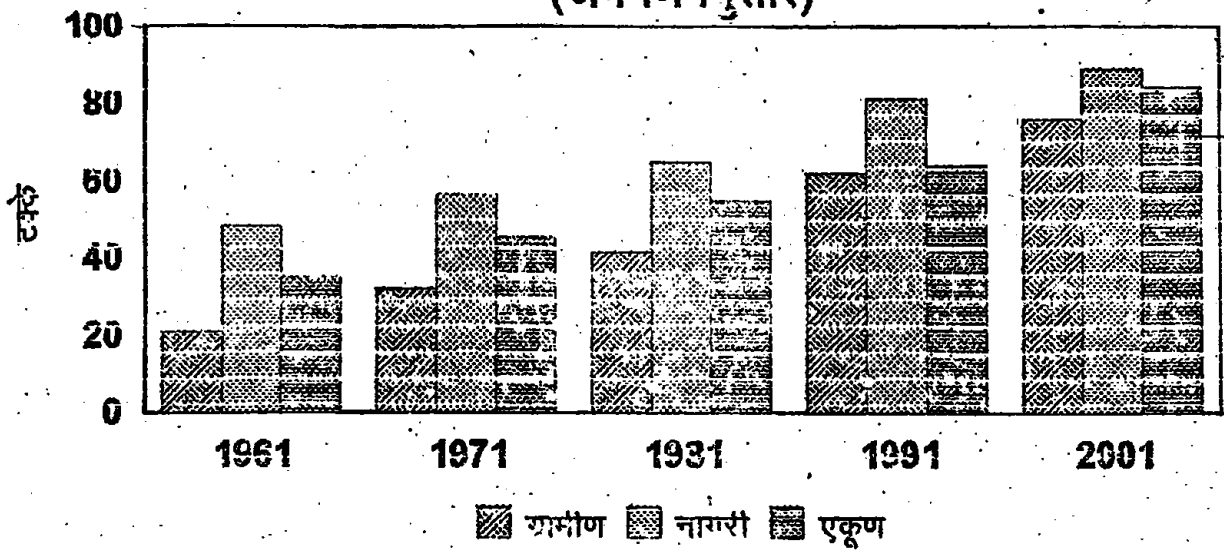


90 20
किलोमीटर

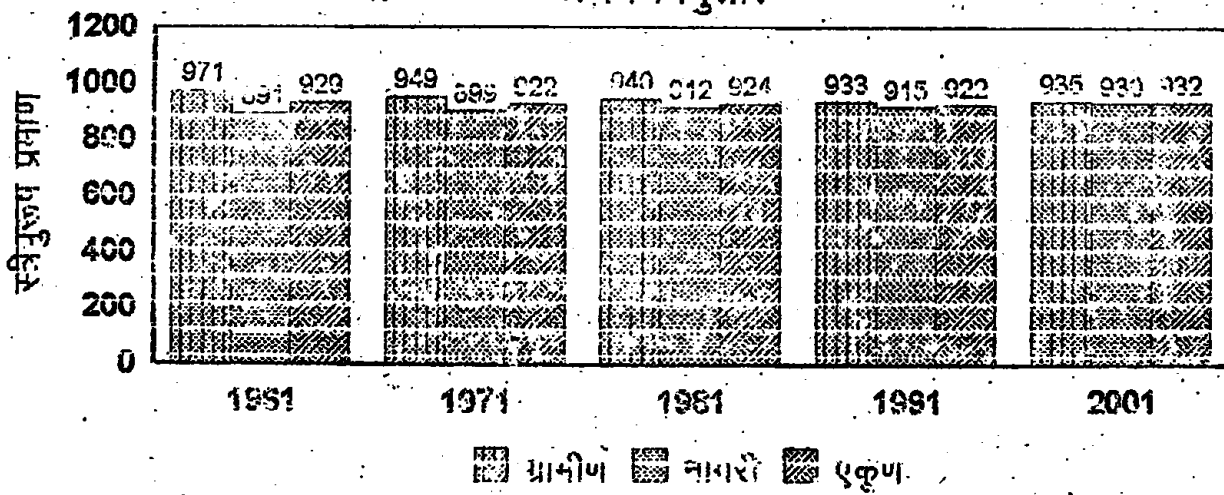
- सूची
- ==== राष्ट्रीय महामार्ग
 - प्रमुख रस्ते
 - - - - लोहमार्ग
 - ◎ जिल्हा मुख्याधिकारण
 - तालुका मुख्याधिकारण
 - गाव



आलेख क्र.३
जिल्ह्यातील साक्षरतेचे प्रमाण
(जनगणनेनुसार)

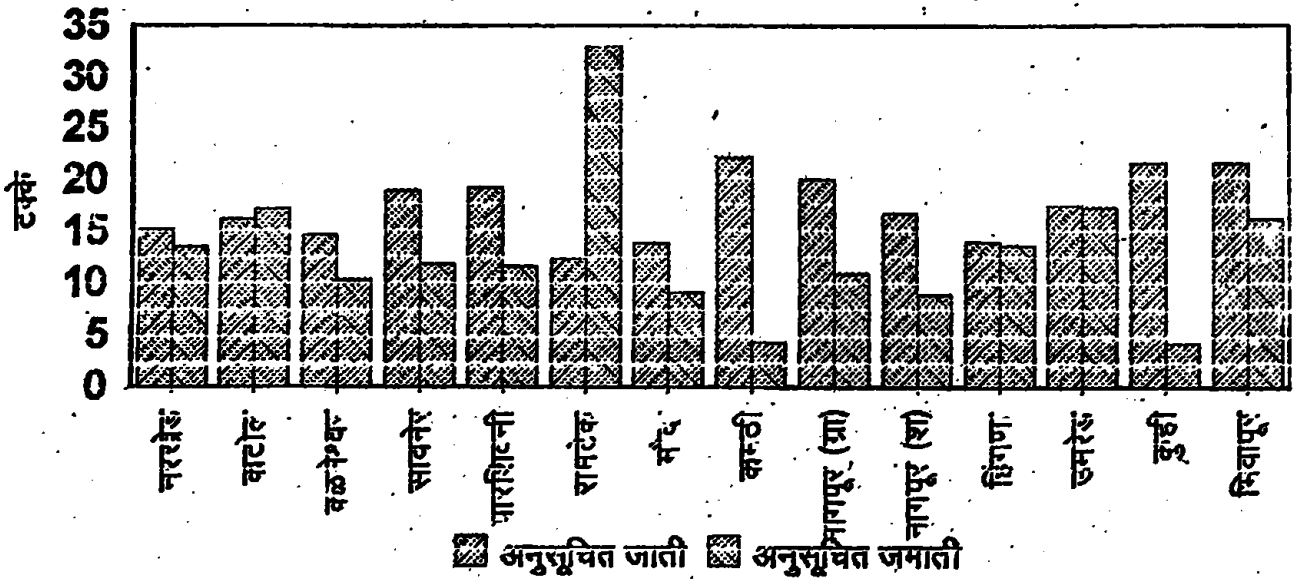


आलेख क्र.४
जिल्ह्यातील स्त्री-पुरुष प्रमाण
(जनगणनेनुसार)



आलेख क्र.५

जिल्हयातील अनुसूचित जाती/जमातीच्या लोकसंख्येची तहसीलानेहाय टक्केवारी
(जनगणना-२००१ नुसार)



भाग - 2 -

तबले

मार्च - 2009

जिल्हा :- नागपूर

तक्ता क्रमांक-11

निवडक निर्देशक

जिल्हा-नागपुर

सदभ कालावधी-1969-70 ते 2009

अनु.	विवरण	परिमाण	सदभ वर्ष								
			1960-61	1970-71	1980-81	1990-91	2000-01	2007-08	2008-09		
(1)	(2)	(3)	(4)	(5)	(6)	(7)	(8)	(9)	(10)	(11)	
एक	क्षेत्रफळ व लोकसंख्या :						2001	2001	2001		
1	क्षेत्रफळ	चौ.कि.मी.	9930	9928	9923	9931	9892	9892	9892	9892	
2	गावे	संख्या	1897	1942	1874	1878	1869	1869	1869	1869	
3	शहरे	संख्या	13	13	16	23	29	29	29	29	
4	एकूण लोकसंख्या	हजार	1513	1943	2589	3287	4068	4068	4068	4068	
5	शहरी लोकसंख्येचे प्रमाण	टक्के	52.07	34.52	56.75	61.65	64.25	64.25	64.25	64.25	
6	घनता (लोकसंख्या प्रति चौ.कि.मी.)	संख्या	152	196	260	332	405	405	405	405	
7	स्त्रिया प्रतिएक हजार पुरुष	संख्या	929	922	924	922	932	932	932	932	
दोन	साक्षरतेचे प्रमाण :						2001	2001	2001		
1	पुरुष	टक्के	48.06	56.10	63.74	81.79	90.18	90.18	90.18	90.18	
2	स्त्रिया	टक्के	21.26	33.50	44.62	64.74	77.42	77.42	77.42	77.42	
3	एकूण	टक्के	35.15	45.26	54.56	73.64	84.03	84.03	84.03	84.03	
4	ग्रामीण	टक्के	21.46	32.00	31.80	31.64	77.58	77.58	77.58	77.58	
5	नागरी	टक्के	51.07	56.41	67.2	68.36	88.65	88.65	88.65	88.65	
तीन	स्थानिक स्वराज्य संस्था :										
1	महानगरपालिका	संख्या	1	1	1	1	1	1	1	1	
2	नगरपरिषदा	संख्या	10	10	10	10	10	10	10	10	
3	कटक मंडळे	संख्या	1	1	1	1	1	1	1	1	
4	पंचायते समित्या	संख्या	13	13	13	13	13	13	13	13	
5	ग्राम पंचायती	संख्या	196	659	699	765	778	777	777	777	
चार	क्षेत्रवार जिल्हा व दरडोई उत्पन्न (चालू किमतीद्वारे)										
1	जिल्हा उत्पन्न	कोटी रु	उ. ना.	उ. ना.	उ. ना.	उ. ना.	9950	22929	22929	22929	
2	दरडोई उत्पन्न	रुपये	उ. ना.	उ. ना.	उ. ना.	उ. ना.	24756	49770	49770	49770	
3	राज्याच्या उत्पन्नात जिल्हाचा हिस्सा	टक्के	उ. ना.	उ. ना.	उ. ना.	उ. ना.	4.67	4.54	4.54	4.54	
पाच	कृषि व सिंचन										
1	जंगलव्याप्त क्षेत्र	शंभर हेक्टर	1840	1830	1830	1810	1588	1588	1588	1588	
2	लागवज जंगलव्याप्त क्षेत्र	शंभर हेक्टर	7320	6230	6130	6590	6564	6564	6564	6564	

तक्ता क्रमांक - 1.1

निवडक निर्देशक

जिल्हा - नागपुर

संदर्भ कालावधी- 1960 ते 2009

अनु.	बाब	पारिमाण	संदर्भ वर्ष						
			1960-61	1970-71	1980-81	1990-91	2000-01	2007-08	2008-09
(1)	(2)	(3)	(4)	(5)	(6)	(7)	(9)	(10)	(11)
3	पिकांखालील एकूण क्षेत्र		5380	5570	5300	5590	6152	6152	6152
3.1	तृणधान्ये	शभर हेक्टर	उ. ना.	उ. ना.	उ. ना.	2974	1383	1383	1320
3.2	कडधान्ये	---"	उ. ना.	उ. ना.	उ. ना.	834	933	933	961
3.3	तेलबिया	---"	उ. ना.	उ. ना.	उ. ना.	उ. ना.	2414	2414	2123
3.4	ऊस	---"	उ. ना.	1	2	5	11	2	1
3.5	कापूस	---"	700	930	800	640	711	711	801
4	पिकांखालील निव्वळ क्षेत्र	---"	उ. ना.	5436	5600	5612	4989	4989	4762
5	दुसोटा क्षेत्राचे निव्वळ पेरलेल्या क्षेत्राशी प्रमाण	टक्के	1.6	2.53	11.03	11.33	23.31	23.31	24.43
6	सिंचनाखालील स्थूल क्षेत्र	शभर हेक्टर	270	390	580	1710	1340	1340	1340
7	सिंचनाखालील स्थूल क्षेत्राचे एकूण पिकांखालील स्थूल क्षेत्राशी प्रमाण	टक्के	5.2	7.3	10.3	30.42	21.78	21.78	21.78
8	निव्वळ सिंचन क्षेत्र	शभर हेक्टर	270	370	430	490	1090	1090	1090
9	कालव्यांद्वारे सिंचित क्षेत्र	---"	60	100	190	230	408	408	408
10	विहिरीद्वारे सिंचित क्षेत्र	---"	140	190	250	260	603	603	603
11	इतर साधनांनी सिंचित क्षेत्र	---"	80	90	168	199	79	79	79
सहा	क्राष अवजारे (क्राष गणना)						1997		2003
1	लाकडी नांगर	हजार	70	61	72	90	48	56	56
2	लोखंडी नांगर	हजार	2	4	5	12	12	20	20
3	बैलगाड्या	हजार	उ. ना.	उ. ना.	उ. ना.	उ. ना.	51	46	46
4	ट्रॅक्टर	हजार	उ. ना.	उ. ना.	उ. ना.	2	1	1	1
5	सिंचनाकरिता तेलावर चालणारे पंप	संख्या 00	10	20	30	30	50	57	57
6	सिंचनाकरिता विद्युत्पंप	संख्या 00	20	80	180	250	373	308	308
7	उसाचे चरक	संख्या	उ. ना.	61	69	75	216	1449	1449
7.1	शक्तीवर चालणारे	संख्या	उ. ना.	25	29	30	75	2	2
7.2	बैलाच्या मदतीने	संख्या	उ. ना.	36	40	45	141	1447	1447

तक्ता क्रमांक - 1.1

निवडक निदेशक

जिल्हा - नागपुर

संदर्भ कालावधी- 1960 ते 2009

अनु.	बाब	पारमाण	सदभ वर्ष						
			1966-67	1970-71	1980-81	1990-91	2000-01	2007-08	2008-09
(1)	(2)	(3)	(4)	(5)	(6)	(7)	(9)	(10)	(11)
सत	परुधन (परुगणना)		1967	1977	1982	1987	1997	2003	2003
1	एकूण परुधन	हजार	उ.ना	871	1070	1121	1094	984	984
2	दुभत्या गायी	--"--	उ.ना	67	75	91	86	76	76
3	दुभत्या म्हशी	--"--	उ.ना	18	22	27	29	27	27
4	शेळया व मेंढया	--"--	उ.ना	149	257	323	346	282	282
5	कांबडया व तत्सम पक्षी	--"--	उ.ना	237	377	432	694	708	708
आत	मत्स्य व्यवसाय								
1	एकूण मत्स्य उत्पादन	मं. टन	उ.ना	उ.ना	926	4617	7080	9289	11239
2	मच्छीमार सहकारी संस्था	संख्या	उ.ना	उ.ना	38	74	-	105	105
3	संस्थातील सभासद	संख्या	उ.ना	उ.ना	उ.ना	उ.ना	-	10581	10581
नक	सहकार क्षेत्र								
1	संस्था								
1.1	कृषि पतसंस्था	संख्या	829	643	611	597	594	594	594
1.2	बिगर कृषि पतसंस्था	संख्या	521	113	204	541	778	997	1018
1.3	उत्पादक संस्था	संख्या	उ.ना	1175	1300	2884	1118	1474	1508
1.4	पणन संस्था	संख्या	उ.ना	उ.ना	उ.ना	उ.ना	14	16	17
1.5	सामाजिक सेवा संस्था	संख्या	उ.ना	उ.ना	उ.ना	उ.ना	1420	1841	1875
2	सभामद								
2.1	कृषि पतसंस्था	संख्या 000	उ.ना	89	129	193	211	219	220
2.2	बिगर कृषि पतसंस्था	संख्या 000	उ.ना	13	30	348	उ.ना	1261	1292
2.3	उत्पादक संस्था	संख्या 000	उ.ना	111	352	290	उ.ना	23	24
2.4	पणन संस्था	संख्या 000	उ.ना	उ.ना	उ.ना	उ.ना	उ.ना	23	24
2.5	सामाजिक सेवा संस्था	संख्या 000	उ.ना	उ.ना	उ.ना	उ.ना	उ.ना	164	172
3	खेळते भांडवल								
3.1	कृषि पतसंस्था	लाख रुपये	उ.ना	113	125	1148	11686	14243	14226
3.2	बिगर कृषि पतसंस्था	लाख रुपये	उ.ना	31	36	1557	83857	132051	138112
3.3	उत्पादक संस्था	लाख रुपये	उ.ना	130	441	1276	उ.ना	उ.ना	उ.ना
3.4	पणन संस्था	लाख रुपये	उ.ना	उ.ना	उ.ना	उ.ना	उ.ना	610	930
3.5	सामाजिक सेवा संस्था	लाख रुपये	उ.ना	उ.ना	उ.ना	उ.ना	उ.ना	उ.ना	उ.ना

तक्ता क्रमाक - 1.1

निवडक निर्देशक

जिल्हा - नागपूर.

सदभ कालावधो- 1960 त 2009

अनु.	बाब	पारिमाण	सदभ वर्ष						
			1965-61	1970-71	1980-81	1990-91	2000-01	2007-08	2008-09
(1)	(2)	(3)	(4)	(5)	(6)	(7)	(9)	(10)	(11)
4	दिलेली कर्जे								
4.1	शेती पतसंस्था	लाख रुपये	उ.ना	107	35	467	4996	5754	5146
4.2	बिगर शेती पतसंस्था	लाख रुपये	उ.ना	उ.ना	उ.ना	848	32611	123081	131242
4.3	उत्पादक संस्था	लाख रुपये	उ.ना	उ.ना	उ.ना	उ.ना	उ.ना	उ.ना	उ.ना
4.4	पणन संस्था	लाख रुपये	उ.ना	उ.ना	उ.ना	उ.ना	उ.ना	उ.ना	उ.ना
4.5	सामाजिक सेवा संस्था	लाख रुपये	उ.ना	उ.ना	उ.ना	उ.ना	उ.ना	उ.ना	उ.ना
दहा	विजेचा वापर								
1	घरगुती	लक्ष कि.वॅ.तास	उ.ना	उ.ना	उ.ना	237	558	709	800
2	वाणिज्यिक	लक्ष कि.वॅ.तास	उ.ना	उ.ना	उ.ना	53	108	173	189
3	औद्योगिक	लक्ष कि.वॅ.तास	उ.ना	उ.ना	उ.ना	353	340	1914	1934
4	कृषि	लक्ष कि.वॅ.तास	उ.ना	उ.ना	उ.ना	3131	25	181	128
5	इतर	लक्ष कि.वॅ.तास	उ.ना	उ.ना	उ.ना	63	119	82	81
6	एकूण	लक्ष कि.वॅ.तास	उ.ना	उ.ना	उ.ना	788	1150	3059	3132
7	विद्युतीकरण झालेली गावे	संख्या	78	655	1309	1322	1869	1869	1869
अकरा	वाहतूक व दळणवळण								
1	रस्त्यांची एकूण लांबी	कि.मी.	745	1159	3683	5792	9159	14277	14277
2	दर 100 चौ.कि.मी. क्षेत्रामागे रस्त्यांची लांबी	कि.मी.	8	12	37	58	93	144	144
3	दरलाख लोकसंख्ये मागेरस्त्याची लांबी.	कि.मी.	49	60	142	224	225	351	351
4	एकूण मालवाहतूक वाहने	संख्या	उ.ना	उ.ना	उ.ना	1683	22679	48541	52184
5	एकूण प्रवासी वाहने	संख्या	उ.ना	उ.ना	उ.ना	15323	520835	985976	1071503
6	रेल्वे मार्गाची एकूण लांबी	कि.मी.	322	343	350	383	421	421	421
7	डाक कार्यालये	संख्या	156	266	339	323	354	362	361
8	तार कार्यालये	संख्या	33	47	71	84	96	3	3
9	दूरध्वनी	संख्या	उ.ना	उ.ना	उ.ना	31821	182254	194643	183230
बारा	नोंदणीकृत कारखाने व शेजगार								
1	चालू कारखाने	संख्या	284	426	459	1279	1353	1715	1525
2	कामगारांची दैनिक उपस्थिती	संख्या 000	32	35	36	49	50	36	51

तक्ता क्रमांक - 1.1

निवडक निदेशक

जिल्हा - नागपूर

सदभ कालावधी- 1960 त 2009

अनु.	बाब	पारिमाण	सदभ वर्ष						
			1960-61	1970-71	1980-81	1990-91	2000-01	2007-08	2008-09
(1)	(2)	(3)	(4)	(5)	(6)	(7)	(9)	(10)	(11)
तेरा	शिक्षण								
1	प्राथमिक								
1.1	संस्था	संख्या	659	1718	1796	2092	2475	2491	2512
1.2	विद्यार्थी	हजारात	73	216	328	416	451	400	400
1.3	शिक्षक	हजारात	2	7	8	10	13	12	12
1.4	प्रति शिक्षक विद्यार्थी	संख्या	27	32	24	24	35	33	33
2	माध्यमिक व उच्च माध्यमिक								
2.1	संस्था	संख्या	83	289	303	522	695	810	826
2.2	विद्यार्थी	हजारात	43	128	205	306	403	441	439
2.3	शिक्षक	हजारात	2	7	7	9	12	13	13
2.4	प्रति शिक्षक विद्यार्थी	संख्या	22	18	27	29	33	33	34
3	महाविद्यालये								
3.1	संस्था	संख्या	उ.ना	22	24	49	99	238	299
3.2	विद्यार्थी	हजारात	उ.ना	21	32	56	82	86	88
3.3	शिक्षक	हजारात	उ.ना	2	2	1	2	3	3
3.4	प्रति शिक्षक विद्यार्थी	संख्या	उ.ना	11	16	32	46	29	29
चौदा	सांकेतिक आरोग्य								
1	दवाखाने	संख्या	67	125	140	135	124	162	162
2	रुग्णालये	संख्या	10	20	23	26	24	37	37
3	प्राथमिक आरोग्य केंद्रे	संख्या	11	13	13	45	48	49	49
4	प्राथमिक आरोग्य उपकेंद्रे	संख्या	उ.ना	उ.ना	उ.ना	उ.ना	300	314	314
5	खाटा	संख्या	1567	1846	4275	4938	5059	3084	3084
6	दर लाख लोकसंख्येमागे खाटा	संख्या	103	95	220	191	123	75.81	75.81
पंधरा	संकीर्ण								
1	बँक शाखा	संख्या	30	80	148	369	269	355	355
2	दूरदर्शन केबल चालक	संख्या	उ.ना	उ.ना	उ.ना	उ.ना	उ.ना	661	661
3	दूरदर्शन केबल धारक	संख्या	उ.ना	उ.ना	उ.ना	उ.ना	उ.ना	82187	82187
4	गोबर गॅस संयंत्रे	संख्या	उ.ना	उ.ना	उ.ना	उ.ना	300	183	100

आधार :- जिल्हा सांख्यिकी कार्यालय, नागपूर.

तक्ता क्रमांक - 2.1

लोकसंख्या विषयक निवडक आकडेवारी

जिल्हा - भागपूर

संदर्भ वर्ष : जनगणना 2001

अ. क्र.	बाब/ तहसील	ग्रामीण/ नागरी	क्षेत्र चौ.कि.मी.	लोकसंख्या			कुटुंबांची संख्या	लोकसंख्येची घनता	स्त्री-पुरुष प्रमाण
				एकूण	पुरुष	स्त्रिया			
(1)	(2)	(3)	(4)	(5)	(6)	(7)	(8)	(9)	(10)
1	नरखेड	एकूण	711.92	143512	74176	69336	30422	202	935
		ग्रामीण	706.29	113238	58627	54611	24399	160	931
		नागरी	5.63	30274	15549	14725	6023	5377	947
2	काटोल	एकूण	909.02	155668	80303	75365	33353	171	938
		ग्रामीण	898.66	118233	60999	57234	25648	132	938
		नागरी	10.36	37435	19304	18131	7705	3613	939
3	कळभेश्वर	एकूण	503.73	114400	59490	54910	24857	227	923
		ग्रामीण	487.54	90001	46855	43146	19606	185	921
		नागरी	16.19	24399	12635	11764	5251	1507	931
4	सावनेर	एकूण	655.14	223165	116020	107145	47025	341	924
		ग्रामीण	634.71	143784	74868	68916	30961	227	920
		नागरी	20.43	79381	41152	38229	16064	3886	929
5	पाराशवनी	एकूण	935.41	141731	73128	68603	28858	152	938
		ग्रामीण	918.32	94585	48573	46012	19749	103	947
		नागरी	17.09	47146	24555	22591	9109	2759	920
6	रामटेक	एकूण	1141.56	151626	77065	74561	31943	133	968
		ग्रामीण	1119.95	115020	58400	56620	24262	103	970
		नागरी	21.61	36606	18665	17941	7681	1694	961
7	मौदा	एकूण	608.22	135627	69381	66246	29140	223	955
		ग्रामीण	608.22	135627	69381	66246	29140	223	955
		नागरी	0.00	0.00	0.00	0.00	0.00	0.00	0.00
8	कामठी	एकूण	392.19	209003	108779	100224	39639	533	921
		ग्रामीण	360.19	82906	43044	39862	17251	230	926
		नागरी	32.00	126097	65735	60362	22388	3941	918

तक्ता क्रमांक - 2.1
लोकसंख्या विषयक निवडक आकडेवारी

जिल्हा - नागपूर

संदर्भ वर्ष : जनगणना 2001

अ. क्र.	बाब/ तहसील	ग्रामीण/ नागरी	क्षेत्र चौ.कि.मी.	लोकसंख्या			कुटुंबांची संख्या	लोकसंख्येची घनता	स्त्रीपुरुष प्रमाण
				एकूण	पुरुष	स्त्रिया			
(1)	(2)	(3)	(4)	(5)	(6)	(7)	(8)	(9)	(10)
9	नागपूर(आ)	एकूण	645.60	199401	105658	93743	44165	309	887
		ग्रामीण	638.34	138209	73134	65075	30283	217	890
		नागरी	7.26	61192	32524	28668	13882	8429	881
10	नागपूर(श)	एकूण	217.17	2052066	1059765	992301	409945	9449	936
		ग्रामीण	0.00	0.00	0.00	0.00	0.00	0.00	0.00
		नागरी	217.17	2052066	1059765	992301	409945	9449	936
11	हिंगणा	एकूण	782.94	185115	99263	85852	41513	233	865
		ग्रामीण	778.56	115537	60803	54734	25367	147	900
		नागरी	4.38	69578	38460	31118	16146	15885	809
12	उमरंड	एकूण	1088.74	146843	75883	70960	31322	135	935
		ग्रामीण	1076.20	97266	50429	46837	21276	90	929
		नागरी	12.54	49577	25454	24123	10046	3953	948
13	कुही	एकूण	819.71	126316	64066	62250	27536	154	972
		ग्रामीण	819.71	126316	64066	62250	27536	154	972
		नागरी	0.00	0.00	0.00	0.00	0.00	0.00	0.00
14	भिवापूर	एकूण	611.24	83164	42337	40827	18881	136	964
		ग्रामीण	611.24	83164	42337	40827	18881	136	964
		नागरी	0.00	0.00	0.00	0.00	0.00	0.00	0.00
एकूण जिल्हा		एकूण	9892.00	4067637	2105314	1962323	838599	405	932
		ग्रामीण	9527.34	1453886	751516	702370	314359	150	935
		नागरी	364.66	2613751	1353798	1259953	524240	7168	931

तक्ता क्रमांक - 2.1
लोकसंख्या विधायक निवडक आकडेवारी

जिल्हा - नागपूर

संदर्भ वर्ष : जनगणना 2001

अ. क्र.	बाब/ तहसील	ग्रामीण/ नागरी	गावांची संख्या	शहरांची संख्या	साक्षरता (%)			मागासवर्गीय लोकसंख्या (%)		प्रक्षेपित लोकसंख्या (1 मार्च 2009)
					एकूण	पुरुष	स्त्रिया	अनुसूचित जाती	अनुसूचित जमाती	
(1)	(2)	(3)	(11)	(12)	(13)	(14)	(15)	(16)	(17)	(18)
1	नरखेड	एकूण	153	2	77.40	84.33	69.98	15.22	13.48	155684
		ग्रामीण	153	0	76.06	83.16	68.43	15.80	14.63	
		नागरी	0	2	82.38	88.77	75.68	13.08	9.18	
2	काटोल	एकूण	186	1	78.97	86.40	70.95	16.16	17.16	169571
		ग्रामीण	186	0	76.33	84.49	67.56	8.11	19.68	
		नागरी	0	1	87.27	92.68	81.53	14.87	9.19	
3	कळभेश्वर	एकूण	106	2	80.00	87.48	71.86	14.66	10.25	124143
		ग्रामीण	106	0	78.36	86.08	69.98	16.00	10.42	
		नागरी	0	2	85.97	92.70	78.72	9.73	9.62	
4	सावनेर	एकूण	132	5	81.24	88.40	73.48	18.92	11.73	247014
		ग्रामीण	132	0	78.77	86.40	70.44	18.54	12.38	
		नागरी	0	5	85.70	92.02	78.91	19.62	10.56	
5	पारशिवनी	एकूण	114	3	76.45	84.57	67.76	19.15	11.48	156379
		ग्रामीण	114	0	73.04	81.95	63.61	17.29	14.37	
		नागरी	0	3	83.09	89.63	75.96	22.87	5.69	
6	रामटेक	एकूण	153	4	72.30	82.40	61.80	12.22	32.88	165190
		ग्रामीण	153	0	69.11	79.89	57.92	11.22	38.22	
		नागरी	0	4	82.06	90.03	73.72	15.37	16.10	
7	मौदा	एकूण	124	0	75.06	83.78	65.95	13.84	9.10	142772
		ग्रामीण	124	0	75.06	83.78	65.95	13.84	9.10	
		नागरी	0	0	0.00	0.00	0.00	0.00	0.00	
8	कामठी	एकूण	75	4	84.43	90.59	77.72	22.12	4.23	239222
		ग्रामीण	75	0	79.59	86.68	71.93	16.72	6.32	
		नागरी	0	4	87.56	93.10	81.50	25.68	2.86	

तक्ता क्रमांक - 2.1

लोकसंख्या विषयक निवडक आकडेवारी

जिल्हा - नागपूर

संदर्भ वर्ष : जनगणना 2001

अ. क्र.	चाव/ तहसील	ग्रामीण/ नागरी	गावांची संख्या	शहरांची संख्या	साक्षरता (%)			मागासवर्गीय लोकसंख्या (%)		प्रक्षेपित लोकसंख्या (1 मार्च 2009)
					एकूण	पुरुष	स्त्रिया	अनुसूचित जाती	अनुसूचित जमाती	
(1)	(2)	(3)	(11)	(12)	(13)	(14)	(15)	(16)	(17)	(18)
9	नागपूर(ब्रा)	एकूण	158	3	83.41	89.53	76.45	20.01	10.91	219227
		ग्रामीण	158	0	80.32	87.09	72.64	15.79	13.57	
		नागरी	0	3	90.27	94.92	84.96	29.61	4.90	
10	नागपूर(श)	एकूण	0	1	89.28	93.90	84.36	16.72	8.87	2472759
		ग्रामीण	0	0	0.00	0.00	0.00	0.00	0.00	
		नागरी	0	1	89.28	93.90	84.36	16.72	8.87	
11	हिंगणा	एकूण	153	3	82.01	89.15	73.62	14.02	13.70	205466
		ग्रामीण	153	0	78.25	86.26	69.25	13.04	18.43	
		नागरी	0	3	88.40	93.80	81.55	15.65	5.85	
12	उमरड	एकूण	192	1	77.33	85.83	68.25	17.51	17.31	162131
		ग्रामीण	192	0	73.57	82.67	63.74	19.23	17.39	
		नागरी	0	1	84.58	91.98	76.81	14.12	17.16	
13	कुही	एकूण	186	0	71.94	81.30	62.33	21.59	4.10	132971
		ग्रामीण	186	0	71.94	81.30	62.33	21.59	4.10	
		नागरी	0	0	0.00	0.00	0.00	0.00	0.00	
14	भिवापूर	एकूण	137	0	70.14	80.02	59.89	21.51	16.20	87545
		ग्रामीण	137	0	70.14	80.02	59.89	21.51	16.20	
		नागरी	0	0	0.00	0.00	0.00	0.00	0.00	
एकूण जिल्हा		एकूण	1869	29	84.03	90.18	77.42	17.12	10.93	4680075
		ग्रामीण	1869	0	75.58	83.97	66.56	16.59	14.98	
		नागरी	0	29	88.65	93.57	83.36	17.42	8.67	

आधार - भारताची जनगणना २००१

तक्ता क्रमांक - 2.2
लोकसंख्या आणि वृद्धीदर

जिल्हा- नागपूर

संदर्भ वर्ष : 1951-2011

जनगणना वर्ष	ग्रामीण/ नागरी	लोकसंख्या			दशवार्षिक वृद्धीदर	वार्षिक चक्रवाढ वृद्धीदर
		एकूण	पुरुष	स्त्रिया		
(1)	(2)	(3)	(4)	(5)	(6)	(7)
1951	एकूण	1230535	629185	601350	-	-
	ग्रामीण	652885	331763	321122	-	-
	नागरी	577650	297422	280228	-	-
1961	एकूण	1508455	781969	726486	22.59	2.04
	ग्रामीण	720755	365568	355187	10.40	0.99
	नागरी	787700	416401	371299	36.36	3.10
1971	एकूण	1942688	1010911	931777	28.79	2.28
	ग्रामीण	887331	455175	432156	23.11	1.53
	नागरी	1055357	555736	499621	33.98	3.01
1981	एकूण	2588811	1345377	1243434	33.26	2.48
	ग्रामीण	1119532	577082	542450	26.17	1.80
	नागरी	1469279	768295	700984	39.22	3.11
1991	एकूण	3287139	1710404	1576735	26.97	2.46
	ग्रामीण	1256225	649900	606325	12.21	1.64
	नागरी	2030914	1060504	970410	38.23	3.14
2001	एकूण	4067637	2105314	1962323	23.74	2.39
	ग्रामीण	1453886	751516	702370	15.73	1.60
	नागरी	2613751	1353798	1259953	28.70	3.02
2011 प्रक्षेपित	एकूण	4832922	0	0	18.81	2.27
	ग्रामीण	0	0	0	0.00	0.00
	नागरी	0	0	0	0.00	0.00

आधार - भारताची जनगणना

तक्ता क्रमांक - 2.3

शहराची वर्गवारी आणि त्यांची लोकसंख्या

जिल्हा : नागपूर

संदर्भ वर्ष : 2001

अ. क्र.	शहराचे नाव	शहराचे वर्गीकरण	लोकसंख्या			लोकसंख्या वाढीचा दशवाषिक वृद्धोदर
			एकूण	पुरुष	स्त्रिया	
(1)	(2)	(3)	(4)	(5)	(6)	(7)
1	नागपूर	अ वर्ग म.न.पा.	2052066	1059765	992301	26.30
2	नरखेट	क वर्ग न.प.	21537	11060	10477	10.88
3	मोवाड	क वर्ग न.प.	8737	4489	4248	11.24
4	काटोल	क वर्ग न.प.	37435	19304	18131	36.96
5	कळमेखर	क वर्ग न.प.	17331	9052	8279	39.19
6	मोहपा	क वर्ग न.प.	7068	3583	3485	4.05
7	सावनेर	क वर्ग न.प.	26712	13766	12946	35.13
8	खापा	क वर्ग न.प.	14972	7599	7373	4.86
9	रामटेक	क वर्ग न.प.	22516	11554	10962	12.18
10	कामठी	ब वर्ग न.प.	84344	42626	41718	7.29
11	उमरेंड	ब वर्ग न.प.	49577	25454	24123	13.77
12	कामठी	कटक मंडळ	13125	8333	4792	7.28
13	वलनी	गणना शहर	10716	5644	5072	-4.58
14	सिलेवाडा	गणना शहर	8503	4530	3973	-12.18
15	चिपोली	गणना शहर	18478	9613	8865	7.01
16	टेकाडी	गणना शहर	17180	9144	8036	-2.45
17	कन्हानपिंपरी	गणना शहर	21842	11167	10675	16.85
18	कांद्री ता. पारशीवनी	गणना शहर	8124	4244	3880	0
19	तोतलाडोह	गणना शहर	2336	1188	1148	-58.71
20	कांद्री ता. रामटेक	गणना शहर	5295	2683	2612	11.17

तक्ता क्रमांक - 2.3

शहरांची वगवारी आणि त्यांची लोकसंख्या

जिल्हा : नागपूर

संदर्भ वर्ष : 2001

अ. क्र.	शहराचे नाव	शहराचे वर्गीकरण	लोकसंख्या			लोकसंख्या वाढीचा दशवाषिक वृद्धोदर
			एकूण	पुरुष	स्त्रिया	
(1)	(2)	(3)	(4)	(5)	(6)	(7)
21	मंनसर	गणना शहर	6459	3240	3219	0
22	येरखेडा	गणना शहर	10376	5344	5032	0
23	महादुला	गणना शहर	18252	9432	8820	6.46
24	देवलामटो	गणना शहर	8769	4572	4197	0
25	सोनेगांव (नि)	गणना शहर	12005	6345	5660	0
26	वाडी	गणना शहर	40418	21607	18811	84.74
27	हिगडोह	गणना शहर	37016	20637	16379	113.03
28	बानाडोंगरी	गणना शहर	17181	9218	7963	0
29	निलडोड	गणना शहर	15381	8605	6776	0
एकूण नागरी			2613751	1353798	1259953	25.87

आधार - भारताची जनगणना 2001

तक्ता क्रमांक - 2.4

मुख्य व सीमांतिक काम करणा-यांचे उद्योग गटनिहाय वर्गीकरण

जिल्हा - नागपूर

संदर्भ वर्ष : 2001

अ.	काम करणा-यांचे क्षेत्र	एकूण	ग्रामीण	नागरी
(1)	(2)	(3)	(4)	(5)
मुख्य काम करणारे				
1	शेतकरी	199076	190140	8936
2	शेतमजूर	241648	223315	18333
3	वस्तुनिर्माण प्रक्रिया, सेवा व दुरुस्त्या इ. घरगुती	28424	8937	19487
4	इतर काम करणारे	813931	137614	676317
5	एकूण मुख्य काम करणारे	1283079	560006	723073
सीमांतिक काम करणारे				
6	शेतकरी	26270	24885	1385
7	शेतमजूर	127559	116598	10961
8	वस्तुनिर्माण प्रक्रिया, सेवा व दुरुस्त्या इ. घरगुती	9659	2655	7004
9	इतर काम करणारे	91782	23157	68625
10	एकूण सीमांतिक काम करणारे	255270	167295	87975
काम करणा-यांचे वर्गीकरण				
11	एकूण काम करणारे	1538349	727301	811048
12	काम करणा-यांची एकूण लोकसंख्येशी टक्केवारी	37.82	50.02	31.03
13	एकूण काम न करणारे	2529288	726585	1802703
14	काम न करणा-यांची एकूण लोकसंख्येशी टक्केवारी	62.18	49.98	68.97
15	जिल्ह्याची एकूण लोकसंख्या	4067637	1453886	2613751

आधार - भारताची जनगणना 2001

तक्ता क्रमांक - 2.5

धर्म व वयोगटानुसार लोकसंख्या

जिल्हा - नागपूर

संदर्भ वर्ष : 2001

अ.क्र.	बाब	एकूण	ग्रामीण	नागरी
(1)	(2)	(3)	(4)	(5)
धर्मानुसार				
1	बौद्ध	589218	186685	402533
2	ख्रिश्चन	31682	3064	28618
3	हिंदू	3090588	1222774	1867814
4	जैन	22608	1815	20793
5	मुस्लिम	296709	26146	270563
6	शीख	19533	1846	17787
7	इतर	17199	11556	5643
	सर्व धर्म (एकूण)	4067637	1453886	2613751
वयोगटानुसार (वर्षे)				
1	0 - 6	525850	202187	323663
2	7 - 14	694601	256457	438144
2	15 - 19	416361	147393	268968
3	20 - 24	400847	131370	269477
4	25 - 29	370307	122850	247457
5	30 - 34	327439	109449	217990
6	35 - 39	296940	101135	195805
7	40 - 49	431661	146327	285334
8	50 - 59	261116	91006	170110
9	60 वर्षावरील	338049	143492	194557
10	वय अनिर्देशित	4466	2220	2246
	सर्व वयोगट (एकूण)	4067637	1453886	2613751

आधार - भारताची जनगणना 2001

तक्ता क्रमांक - 2.6

दरिद्रय रेषखालील ग्रामीण कुटुंबे

जिल्हा :- नागपूर

संदर्भ - 2002

तालुका	ग्रामीण कुटुंबांची एकूण संख्या	दरिद्रय रेषखालील ग्रामीण कुटुंबे				दरिद्रय रेषखालील एकूण कुटुंबांची संख्या	दरिद्रय रेषखालील कुटुंबांची टक्के वारी
		अनुसूचित जाती	अनुसूचित जमाती	इतर	एकूण		
(2)	(3)	(4)	(5)	(6)	(7)	(8)	(9)
नरखेड	28815	2153	3174	9295	14622	14622	50.74
काटोल	28695	3194	3363	9807	16364	16364	57.03
कळमेघर	21150	694	1595	4497	6786	6786	32.09
सावनर	34266	2322	1983	6092	10397	10397	30.34
पारशिचनी	28429	2109	1311	5085	8505	8505	29.92
रामटेक	26467	4503	2468	4686	11657	11657	44.04
मौदा	27569	1605	1124	7063	9792	9792	35.52
कामठी	21847	1055	1613	5719	8387	8387	38.39
नागपूर(प्रा)	40122	2013	3231	6809	12053	12053	30.04
नागपूर(श)	--	--	--	--	--	--	--
हिंगना	31737	1847	1494	5129	8470	8470	26.69
अमरह	20975	1292	1391	3968	6651	6651	31.71
वही	28363	1249	2546	7920	11715	11715	41.30
भवापूर	20090	1687	1584	4090	7361	7361	36.64
एकूण	358525	25723	26877	80160	132760	132760	37.02

आकारी व शेतमजूर व इतर अशी स्वतंत्र माहिती उपलब्ध नसल्यामुळे एकजित माहिती दर्शविण्यात आली.

आधार:- प्रकल्प अधिकारी, जिल्हा ग्रामीण विकास यंत्रणा, नागपूर

तक्ता क्रमांक - 3.1

क्षेत्रवार जिल्हा उत्पन्न व दरडोई जिल्हा उत्पन्न - चालू किमतीनुसार

जिल्हा :- नागपूर

संदर्भ वर्ष : 2006-07 व 2007-08

(लाखात रु)

अ. क्र.	क्षेत्र	वर्ष 2006-07 *		वर्ष 2007-08 @	
		स्थूल जिल्हा उत्पन्न	निव्वळ जिल्हा उत्पन्न	स्थूल जिल्हा उत्पन्न	निव्वळ जिल्हा उत्पन्न
(1)	(2)	(3)	(4)	(5)	(6)
1.1	कृषी	174855	164500	231767	218945
1.2	वन संवर्धन	16687	16109	12402	11835
1.3	मासेमारी	4192	3353	5256	4136
1.4	ख्वाण व दगड खाणकाम	79270	62012	95335	75648
प्राथमिक क्षेत्र एकूण		275003	245973	344759	310564
2.1	नोंदणीकृत उद्योग	351629	269992	402815	305967
2.2	अनोंदणीकृत उद्योग	104415	82203	118647	92702
2.3	बांधकाम	188364	181392	215010	206861
2.4	उत्पादन व सेवा	43891	16965	54229	21394
द्वितीय क्षेत्र एकूण		688299	550552	790701	626923
3.1	रेल्वे	34619	29301	37929	32656
3.2	परिवहन, साठवणूक	102088	48789	119298	56422
3.3	दळणवळण	62192	49835	73934	59670
3.4	व्यापार, हाटेल्स, व	346224	326237	400767	377355
3.5	बँका व विमा उद्योग	289856	281355	325486	315992
3.6	स्थावर मालमत्ता व	222240	193072	259167	225550
3.7	सार्वजनिक प्रशासन	122265	97808	154962	126377
3.8	इतर सेवा	168763	147473	186286	161480
तृतीय क्षेत्र एकूण		1348247	1173869	1557829	1355502
एकूण जिल्हा उत्पन्न		2311550	1970394	2693289	2292989
दरडोई जिल्हा उत्पन्न(रु)		51095	43554	58459	49770
एकूण राज्य उत्पन्न		50883614	43505500	59099523	50495069
दरडोई राज्य उत्पन्न (रु)		48121	41144	55068	47051
एकूण जिल्हा उत्पन्नाची राज्य उत्पन्नाशी टक्केवारी		4.54	4.53	4.56	4.54

टिप : 1) * अस्थायी @ प्रारंभिक 2) आकडे पूर्णांकात दिल्याने बेरजा जुळत नाही असे नाही.

आधार - अर्थ व सांख्यिकी संचालनालय, मुंबई

तक्ता क्रमांक - 3.2

क्षेत्रवार जिल्हा उत्पन्न व दरडोई जिल्हा उत्पन्न - स्थिर (1999-2000) किंमतीनुसार

जिल्हा :- नागपूर

संदर्भ वर्ष : 2006-07 व 2007-08 (लाखात रू)

अ. क्र.	क्षेत्र	वर्ष 2006-2007 *		वर्ष 2007-08 @	
		स्थूल जिल्हा उत्पन्न	निव्वळ जिल्हा उत्पन्न	स्थूल जिल्हा उत्पन्न	निव्वळ जिल्हा उत्पन्न
(1)	(2)	(3)	(4)	(5)	(6)
1.1	कृषी	126385	119199	141879	133870
1.2	वन संवर्धन	6738	6342	7205	6756
1.3	मासेमारी	2599	1981	2782	2065
1.4	खाण व दगड खाणकाम	64587	52189	65233	52087
प्राथमिक क्षेत्र एकूण		200309	179711	217098	194777
2.1	नोंदणीकृत उद्योग	210314	157663	231616	172713
2.2	अनोंदणीकृत उद्योग	78231	62979	85175	68407
2.3	बांधकाम	113705	108504	118809	113087
2.4	वीज, गॅस व पाणीपुरवठा	51741	31244	59471	36118
द्वितीय क्षेत्र एकूण		453990	360389	495071	390325
3.1	रेल्वे	29652	26341	31739	28920
3.2	परिवहन, साठवणूक	71004	31098	75957	31881
3.3	दळणवळण	73105	64071	83424	73551
3.4	व्यापार, हाटेल्स, व	254488	239864	279146	263018
3.5	बँका व विमा उद्योग	259979	253778	286430	280016
3.6	स्थावर मालमत्ता व	150437	130864	166096	144824
3.7	सार्वजनिक प्रशासन	88637	70811	97447	77838
3.8	इतर सेवा	121687	106585	124928	108363
तृतीय क्षेत्र एकूण		1048990	923412	1145166	1008409
एकूण जिल्हा उत्पन्न		1703289	1463512	1857335	1593511
दरडोई जिल्हा उत्पन्न (रु)		37650	32350	40314	34588
एकूण राज्य उत्पन्न		38124679	32759910	41624762	35740165
दरडोई राज्य उत्पन्न (रु)		36055	30982	38785	33302
एकूण जिल्हा उत्पन्नाची एकूण राज्य उत्पन्नाशी टक्केवारी		4.47	4.47	4.46	4.46

टिप : 1) * अस्थायी @ प्रारंभिक 2) आकडे पूर्णांकात दिल्याने वेरजा जुळतीलच असे नाही.

आधार - अर्थ व सांख्यिकी संचालनालय, मुंबई

तक्ता क्रमांक - 4.1

निवडक कृषि मालाच्या सरासरी घाऊक किंमती

जिल्हा : नागपूर

संदर्भ वर्ष - 2008-09

अ. क्र.	कृषि मालाचे नांव	कृषि मालाचा वाण	मासिक सरासरी घाऊक किंमती (प्रति क्विंटल मूल्य रुपये)							
			एप्रिल	मे	जून	जुलै	ऑगस्ट	सप्टेंबर	ऑक्टोबर	नोव्हेंबर
(1)	(2)	(3)	(4)	(5)	(6)	(7)	(8)	(9)	(10)	(11)
1	गहू	संकरित	1060	1042	1064	1077	1080	1090	1005	1007
2	सोयाबीन	स्थानिक	2096	2245	2373	2523	2492	2312	1660	1620
3	हरभरा	संकरित	2313	2125	2130	2245	2214	2206	2020	1915
4	तूर	गावरान	2385	2340	2490	2690	2850	2850	2710	2560
5	उडीद	संकरित	2100	2000	1975	2240	2050	2400	2400	2516
6	तांदुळ	लुचई	1475	1420	1550	1660	1660	1670	1785	1740
7	ज्वारी	संकरित	670	818	644	704	730	733	716	760
8	मूग	चिनई	2252	2030	1978	2210	2350	2450	2300	2200
9	भुईमूग	एचबी	2100	2460	2452	2556	2394	2122	2412	2334
10	मिरची	भिवापूर	2936	3254	3271	3287	3164	3260	3055	3343
11	जवस	गावरान	3676	3820	3296	3354	3234	3268	3400	3180
12	बटाणा	गावरान	1856	1645	1690	1700	1780	0	0	0
13	सुर्यफुल	-	2545	2620	2350	1990	2500	2500	0	0
14	कापूस	लक्ष्मी 51	2635	2734	0	0	0	0	0	2743
15	संत्रा	नागपूरी	1165	0	0	0	0	550	677	772

तक्ता क्रमांक - 4.1

निवडक कृषि मालाच्या सरासरी घाऊक किंमती

जिल्हा : नागपूर

संदर्भ वर्ष - 2008-09

अ.क्र.	कृषि मालाचे नांव	कृषि मालाचा वाण	मासिक सरासरी घाऊक किंमती (प्रति क्विंटल मूल्य रुपये)					वर्षाची सरासरी	मागील वर्षाची सरासरी
			डिसेंबर	जानेवारी	फेब्रुवारी	मार्च			
(1)	(2)	(3)	(12)	(13)	(14)	(15)	(16)	(17)	
1	गहू	संकरित	1095	1136	1141	1125	1077	1025	
2	सोयाबीन	स्थानिक	1760	2160	2260	2237	2145	1669	
3	हरभरा	संकरित	1840	2052	2160	2060	2107	2138	
4	तूर	गावरान	2640	2770	2960	3100	2695	2152	
5	उडीद	संकरित	2340	2380	2400	2540	2278	2058	
6	तांदुळ	लुचई	1800	2125	2200	2075	1763	1289	
7	ज्वारी	संकरित	757	830	824	783	747	704	
8	मूग	चिनई	2300	3000	3013	2950	2419	2230	
9	भुईमूग	एचबी	2454	2538	2712	0	2412	2023	
10	मिरची	भिवापूर	3611	3685	3754	3940	3380	3098	
11	जवस	गावरान	3250	3230	3516	3480	3392	2754	
12	वटाणा	गावरान	1483	1600	1760	1580	1677	1510	
13	सुर्यफुल	-	0	0	0	1816	2332	2169	
14	कापूस	लक्ष्मी 510	2738	2750	2701	2725	2719	2366	
15	संत्रा	नागपूरी	1155	1427	1843	1916	1188	1265	

आधार - कृषि उत्पन्न बाजार समित्या, जिल्हा नागपूर.

तक्ता क्रमांक - 4.2

जिल्हा:- नागपूर जिल्हा मुख्यालयातील महत्वाच्या वस्तूंच्या मासिक सरासरी किरकोळ किंमती

(रुपये)

अ. क्र.	वस्तूचे नाव व प्रत	परिमाण	एप्रिल 2008	मे 2008	जून 2008	जुलै 2008	ऑगस्ट 2008
(1)	(2)	(3)	(4)	(5)	(6)	(7)	(8)
1	तांदूळ उत्तम खु.बा.	किलो	30.00	32.00	33.75	34.80	35.00
2	गहू	किलो	15.35	15.00	15.00	15.00	15.00
3	गव्हाचे पीठ	किलो	18.50	19.00	19.50	20.00	20.00
4	ज्वारी (संकरित)	किलो	11.50	11.50	11.50	11.75	12.00
5	ज्वारी (देशी)	किलो	13.00	13.00	13.00	13.25	13.50
6	बाजरी	किलो	12.50	12.50	12.50	12.63	13.00
7	काबुली चणा (अखबा)	किलो	40.00	40.00	42.50	44.00	44.50
8	हरभरा डाळ	किलो	36.40	36.00	35.00	36.25	38.38
9	तूरडाळ	किलो	40.00	38.75	39.44	41.50	45.75
10	मूगडाळ	किलो	32.40	34.75	36.00	38.50	40.25
11	उडोदडाळ	किलो	35.40	36.00	36.00	38.75	41.13
12	मसूरडाळ	किलो	42.20	46.00	46.00	48.25	53.75
13	मटकी	किलो	33.00	33.00	34.00	34.00	34.00
14	पांढरा बाटाणा	किलो	22.00	22.50	24.31	24.75	25.00
15	साबुदाणा	किलो	29.00	29.75	30.00	32.50	33.38
16	शेंगदाणे	किलो	49.40	50.00	50.00	52.75	55.25
17	रवा	किलो	19.40	20.81	21.06	21.31	21.88
18	मैदा	किलो	16.50	16.50	17.00	17.00	15.00
19	पोहे	किलो	19.00	19.00	20.00	20.00	21.00
20	साखर	किलो	16.50	17.00	17.00	17.56	20.75
21	गूळ पिवळा	किलो	16.00	17.50	18.00	17.25	19.75
22	गोडेतेल भुईमुगाचे(सुटे)	किलो	74.86	71.50	76.50	80.75	82.00
23	वनस्पती तूप (सुटे)	किलो	74.80	77.75	81.50	82.00	82.00
24	खोबरेल तेल (सुटे)	100ग्रॅम	7.20	7.55	7.90	8.05	8.00
25	म्हशीचे दूध (सुटे)	लीटर	19.00	19.00	19.00	19.00	19.00

तक्ता क्रमांक - 4.2

जिल्हा:- नागपूर जिल्हा मुख्यालयातील महत्वाच्या वस्तूंच्या मासिक सरासरी किरकोळ किंमती

(रुपये)

अ. क्र.	वस्तूचे नाव व प्रत	परिमाण	सप्टेंबर 2008	ऑक्टोबर 2008	नोव्हेंबर 2008	डिसेंबर 2008
(1)	(2)	(3)	(9)	(10)	(11)	(12)
1	तांदूळ उत्तम खु.वा.	किलो	35.25	32.60	30.25	30.20
2	गहू	किलो	15.06	15.06	14.58	14.70
3	गव्हाचे पीठ	किलो	20.00	20.50	21.00	21.00
4	ज्वारी (संकरित)	किलो	12.00	12.00	12.00	11.64
5	ज्वारी (देशी)	किलो	14.00	15.00	15.00	14.02
6	बाजरी	किलो	13.00	13.00	13.00	13.00
7	काबुली चणा (अख्वा)	किलो	45.00	48.00	48.00	48.00
8	हरभरा डाळ	किलो	39.75	38.50	34.00	32.20
9	तूरडाळ	किलो	46.00	47.00	44.50	41.50
10	मूगडाळ	किलो	41.75	41.00	40.00	40.00
11	उडादडाळ	किलो	42.63	40.50	38.00	36.40
12	मसूरडाळ	किलो	56.50	56.00	53.75	52.00
13	मटकी	किलो	34.50	34.50	34.00	34.50
14	पांढरा वाटाणा	किलो	25.00	25.00	25.00	24.38
15	साबुदाणा	किलो	32.75	33.00	30.50	29.00
16	शेंगदाणे	किलो	56.00	56.25	54.00	49.60
17	रवा	किलो	20.75	19.00	19.00	19.00
18	मेदा	किलो	16.00	16.00	16.00	17.00
19	पोहे	किलो	21.00	21.50	22.00	23.00
20	साखर	किलो	19.88	19.50	19.13	20.45
21	गूळ पिवळा	किलो	24.50	26.00	26.00	26.00
22	गोडतेल भुईमुगाचे (सुटे)	किलो	80.25	75.25	67.75	66.00
23	वनस्पती तूप (सुटे)	किलो	83.50	84.00	81.00	74.80
24	खोबरेल तेल (सुटे)	100ग्रॅम	8.00	8.00	8.00	7.76
25	म्हशीचे दूध (सुटे)	लीटर	19.00	19.00	19.00	19.00

तक्ता क्रमांक - 4.2.

जिल्हा:- नागपूर जिल्हा मुख्यालयातील महत्वाच्या वस्तूंच्या मासिक सरासरी किरकोळ किंमती

(रुपये)

अ. क्र.	वस्तूचे नाव व प्रत	परिमाण	जानेवारी 2009	फेब्रुवारी 2009	मार्च 2009	वर्षाची सरासरी	मागील वर्षाची सरासरी
(1)	(2)	(3)	(13)	(14)	(15)	(16)	(17)
1	तांदूळ उतम खु.बा.	किलो	34.75	31.75	40.75	31.51	24.56
2	गहू	किलो	15.25	15.50	15.40	15.08	12.64
3	गव्हाचे पीठ	किलो	20.50	21.00	21.00	20.17	14.46
4	ज्वारी (संकरित)	किलो	11.20	11.20	11.20	11.62	11.75
5	ज्वारी (देशी)	किलो	13.50	13.50	13.90	13.72	13.35
6	बाजरी	किलो	13.50	13.00	13.00	12.89	11.50
7	काबुली चणा (अख्खा)	किलो	48.00	48.00	48.00	45.33	41.67
8	हरभरा डाळ	किलो	31.50	33.50	34.00	35.46	36.61
9	तूरडाळ	किलो	42.25	51.75	50.63	44.09	37.88
10	मूगडाळ	किलो	40.00	42.00	44.25	39.24	37.45
11	उडांदडाळ	किलो	36.50	36.38	40.25	38.16	42.56
12	मसूरडाळ	किलो	50.88	50.00	50.88	50.52	34.58
13	मटकी	किलो	35.00	35.00	36.00	34.29	33.13
14	पांढरा वाटाणा	किलो	24.00	24.00	24.00	24.16	20.10
15	साबुदाणा	किलो	28.00	28.00	28.00	30.32	30.34
16	शेंगदाणे	किलो	46.00	46.00	48.00	51.10	47.71
17	रवा	किलो	19.00	19.00	19.00	19.93	17.94
18	मैदा	किलो	17.00	18.00	18.00	16.67	16.96
19	पोहे	किलो	23.00	23.00	23.00	21.29	20.75
20	साखर	किलो	22.00	22.00	22.00	19.48	15.36
21	गूळ पिवळा	किलो	28.00	28.00	27.00	22.83	20.65
22	गोडेतेल भुईमुगाचे(सुटे)	किलो	66.00	66.00	65.00	72.66	77.37
23	वनस्पती तूप (सुटे)	किलो	69.00	68.00	68.00	77.20	60.64
24	खोबरेल तेल (सुटे)	100ग्रॅम	7.40	7.40	7.40	7.72	8.06
25	म्हशीचं दूध (सुटे)	लीटर	19.00	19.00	20.00	19.08	17.75

तपला क्रमांक - 4.2

जिल्हा:- नागपूर

जिल्हा मुख्यालयातील महत्वाच्या वस्तूच्या मासिक सरासरी किरकोळ किंमती

(रुपये)

अ. क्र.	वस्तूचे नाव व प्रत	परिमाण	एप्रिल 2008	मे 2008	जून 2008	जुलै 2008	ऑगस्ट 2008
(1)	(2)	(3)	(4)	(5)	(6)	(7)	(8)
26	म्हशीचे शुध्द तूप	किलो	220.00	220.00	220.00	220.00	230.00
27	बोकडाचे मांस	किलो	180.00	180.00	180.00	180.00	180.00
28	कोंबडी (ब्रायलर) न सोललेली	किलो	60.00	60.00	60.00	60.00	62.50
29	ताजे मासे (स्थानिक)	किलो	70.00	73.75	72.50	62.50	55.00
30	अंडी कोंबडीची (सुधारित)	डझन	24.00	24.00	27.00	28.50	30.00
31	आयोडीनयुक्त मीठ	किलो	10.00	10.00	10.00	10.00	10.00
32	हळद पावडर (सुटी)	100 ग्रॅम	11.00	11.00	11.00	11.00	11.00
33	गरम प्रसाला पावडर (स्थानिक)	100 ग्रॅम	14.40	15.00	15.00	15.00	15.00
34	बटाटे	किलो	8.80	7.50	8.75	9.75	10.00
35	कांदे	किलो	7.20	6.00	6.25	8.50	9.75
36	लसूण	100 ग्रॅम	5.28	4.80	4.80	4.80	4.80
37	केळी (जळगाव)	डझन	15.00	17.00	17.00	15.50	18.00
38	सफरचंद	किलो	86.00	90.00	90.00	95.00	80.00
39	चहापती	किलो	120.00	120.00	120.00	120.00	120.00
40	रॉकेल (खु.बा.)	लीटर	20.00	20.00	20.00	20.00	20.00
41	रॉकेल (स्व.धा.दू.)	लीटर	10.00	10.00	10.00	10.00	10.00
42	पेट्रोल	लीटर	52.17	52.17	55.98	56.94	56.94
43	काढंपेटी	1 नग	0.50	0.50	0.50	0.50	0.50
44	धुण्याचा साबण	250ग्रॅम	19.50	20.00	21.00	20.00	20.00
45	प्रसाधन साबण	1 वडी	15.75	15.75	15.75	15.75	16.69
46	ब्रेड (स्थानिक)	400 ग्रॅम	17.60	18.00	18.00	18.00	18.00
47	गॅस सिलिंडर (स्वयंपाकाचा)	प्रत्येकी	317.18	317.18	349.57	354.81	354.81
48	टारूम पावडर (वॉन्डर/तत्सम)	100 ग्रॅम	33.00	33.00	33.00	33.00	33.00
49	दुव पेस्ट (कोलगेट साधी/ तत्सम)	100 ग्रॅम	29.00	29.00	29.00	29.00	29.00
50	सोने (स्टॅण्डर्ड)	10 ग्रॅम	12400	12100	12300	12500	12700
51	चांदी	10 ग्रॅम	191	198	197	195	200

तक्ता क्रमांक - 4.2

जिल्हा: नगपूर जिल्हा मुख्यालयातील महत्वाच्या वस्तूंच्या मासिक सरासरी किरकोळ किंमती (रुपये)

अ. क्र.	वस्तूचे नाव व प्रत	परिमाण	सप्टेंबर 2008	ऑक्टोबर 2008	नोव्हेंबर 2008	डिसेंबर 2008
(1)	(2)	(3)	(9)	(10)	(11)	(12)
26	म्हशांचे शुध्द तूप	किलो	235.00	245.00	260.00	260.00
27	बोकडाचे मांस	किलो	180.00	180.00	180.00	180.00
28	कोंबडी (ब्राँयलर) न सोललेली	किलो	61.25	65.00	65.00	65.00
29	ताजे मासे (स्थानिक)	किलो	56.25	60.00	60.00	65.00
30	अंडी कोंबडीची (सुधारित)	डझन	30.00	33.00	33.00	33.00
31	आयोडीनयुक्त मीठ	किलो	10.00	10.00	10.00	10.00
32	हळद पावडर (सुटी)	100 ग्रॅम	11.00	11.00	11.00	11.00
33	गरम मसाला पावडर (स्थानिक)	100 ग्रॅम	15.00	15.00	15.00	15.00
34	बटाटे	किलो	10.00	9.00	9.00	9.00
35	कांदे	किलो	10.00	9.25	15.25	13.00
36	लसूण	100 ग्रॅम	3.60	3.00	2.90	2.52
37	केळी (जळगाव)	डझन	18.50	17.00	16.50	15.00
38	सफरचंद	किलो	80.00	70.00	70.00	76.00
39	चहापत्ती	किलो	140.00	140.00	143.00	152.00
40	रॉकेल (खु.बा.)	लीटर	20.00	20.00	20.00	20.00
41	रॉकेल (स्व.धा.दू)	लीटर	10.00	10.00	10.00	10.00
42	पेट्रोल	लीटर	56.94	56.94	56.94	52.52
43	काडेपेटी	1 नग	0.50	0.50	0.50	0.50
44	धुण्याचा साबण	250ग्रॅम	20.00	21.00	22.00	21.00
45	प्रसाधन साबण	1 बडी	17.00	17.00	16.00	16.00
46	ब्रेड (स्थानिक)	400 ग्रॅम	18.00	18.00	18.00	18.00
47	गॅस सिलिंडर (स्वयंपाकाचा)	प्रत्येकी	354.81	354.81	354.81	354.81
48	हळद पावडर (मॉन्डस/तासम)	100 ग्रॅम	33.00	33.00	34.00	33.20
49	दुग्ध पेस्ट (कोलगेट साधी/ तासम)	100 ग्रॅम	29.00	29.00	29.00	29.00
50	सोने (स्टण्डर्ड)	10 ग्रॅम	11900	11500	12000	13250
51	चांदी	10 ग्रॅम	201	201	205	218

तक्ता क्रमांक - 4.2

जिल्हा:- नागपूर - जिल्हा मुख्यालयातील महत्वाच्या वस्तूंच्या मासिक सरासरी किरकोळ किंमती (रुपये)

अ. क्र.	वस्तूचे नाव व प्रत	परिमाण	जानेवारी 2009	फेब्रुवारी 2009	मार्च 2009	वर्षाची सरासरी	मागील वर्षाची सरासरी
(1)	(2)	(3)	(13)	(14)	(15)	(16)	(17)
26	म्हर्शांचे शुध्द तूप	किलो	260.00	260.00	260.00	240.83	214.21
27	बोकडाचे मांस	किलो	200.00	200.00	205.00	185.42	160.83
28	कोंबडी (ब्रॉयलर) न सोललेली	किलो	65.00	65.00	70.00	63.23	50.73
29	ताजे मासे (स्थानिक)	किलो	75.00	82.50	88.75	68.44	56.71
30	अंडी कोंबडीची (सुधारित)	डझन	36.00	38.25	39.00	31.31	29.19
31	आयोडीनयुक्त मीठ	किलो	10.00	10.00	10.00	10.00	9.67
32	हळद पावडर (सुटी)	100 ग्रॅम	11.00	11.00	11.00	11.00	11.00
33	गरम मसाला पावडर (स्थानिक)	100 ग्रॅम	15.00	15.00	15.00	14.95	13.00
34	बटाटे	किलो	9.00	8.00	8.75	8.96	11.51
35	कांदे	किलो	13.00	14.00	12.50	10.39	12.78
36	लसूण	100 ग्रॅम	2.80	2.78	3.00	3.76	7.23
37	केळी (जळगाव)	डझन	15.00	18.00	15.00	16.46	14.98
38	सफरचंद	किलो	80.00	92.50	100.00	84.13	73.27
39	चहापत्ती	किलो	152.00	152.00	152.00	135.92	110.00
40	रॉकेल (खु.बा.)	लीटर	20.00	20.00	20.00	20.00	20.00
41	रॉकेल (स्व.धा.दू)	लीटर	10.00	10.00	10.00	10.00	10.00
42	पेट्रोल	लीटर	47.28	45.90	45.90	53.05	49.96
43	काडेपटी	1 नग	0.50	0.50	0.50	0.50	0.50
44	धुण्याचा साबण	250ग्रॅम	21.50	21.50	21.50	20.75	19.17
45	प्रसाधन साबण	1 बडी	16.00	16.00	15.25	16.08	13.58
46	ब्रेड (स्थानिक)	400 ग्रॅम	18.00	18.00	18.00	17.97	15.50
47	गॅस सिलिंडर (स्वयंपाकाचा)	प्रत्येकी	335.98	329.48	329.48	342.31	317.18
48	टाल्कम पावडर (पॉन्डस/तासम)	100 ग्रॅम	34.00	34.29	34.00	33.37	29.58
49	दुध पेस्ट (कोलगेट साभी/तासम)	100 ग्रॅम	29.00	29.00	29.00	29.00	27.50
50	सोनं (स्टॅण्डर्ड)	10 ग्रॅम	14000	14300	15500	12870.83	10157.50
51	चांदी	10 ग्रॅम	212	215	220	204.42	202.08

तक्ता क्रमांक - 4.3

ग्राहक किंमतीचे निर्देशांक (पायाभूत वर्ष :2001=100.)

जिल्हा : नागपूर

केंद्र : नागपूर

संदर्भ वर्ष - 2008-09

अ. क्र.	महिना/ वर्ष	अन्नगट	पान,सुपारी तंबाखू इ.	इंधन व दिवाबत्ती	घरबांधणी	कापड, बिछाने व पादत्राणे	संकीर्ण	सर्वसाधारण निर्देशांक
(1)	(2)	(3)	(4)	(5)	(6)	(7)	(8)	(9)
1	एप्रिल -08	158	150	142	155	120	136	149
2	मे -08	160	151	139	155	120	137	149
3	जून-08	160	152	145	155	120	138	151
4	जुलै-08	165	152	143	157	120	141	153
5	ऑगस्ट-08	169	152	152	157	120	141	156
6	सप्टेंबर-08	171	155	150	157	120	146	158
7	ऑक्टोबर-08	172	155	154	157	121	146	158
8	नोव्हेंबर-08	168	155	154	157	121	146	157
9	डिसेंबर-08	165	155	154	157	121	146	155
10	जानेवारी-09	167	163	152	172	116	150	159
11	फेब्रुवारी-09	167	164	151	172	119	147	159
12	मार्च-09	169	153	151	172	119	147	160
वार्षिक सरासरी		166	156	149	160	120	143	155

आधार:- कामगार आयुक्त यांचे कार्यालय,मुंबई

तक्ता क्रमांक - 4.4
किंमतीचे महत्त्वाचे निर्देशांक

जिल्हा :- नागपूर

संदर्भ वर्ष - 2008-09

अ. क्र.	महिना / वर्ष	अखिल भारतीय घाऊक किंमत निर्देशांक (पायाभूत वर्ष 1993-94)	ग्राहक किंमत निर्देशांक							
			औद्योगिक कामगारांसाठी (पायाभूत वर्ष 2001)		महाराष्ट्र (पायाभूत वर्ष 2003)		शेतमजुरांसाठी (पायाभूत वर्ष 1986-87)		शहरी अश्रमिक कर्मचा-यांसाठी (पायाभूत वर्ष 1984-85)	
			मुंबई	अखिल भारत	ग्रामीण	नागरी	महाराष्ट्र	अखिल भारत	नागपूर	अखिल भारत
(1)	(2)	(3)	(4)	(5)	(6)	(7)	(8)	(9)	(10)	(11)
1	एप्रिल-08	228.5	141	138	138	134	442	429	475	536
2	मे-08	231.1	142	139	139	135	443	431	475	537
3	जून-08	237.4	143	140	140	137	449	434	477	543
4	जुलै-08	240.0	145	143	142	140	457	442	485	552
5	ऑगस्ट-08	241.2	146	145	145	141	467	450	488	559
6	सप्टेंबर-08	241.5	147	146	146	142	469	455	489	565
7	ऑक्टोबर-08	239.0	152	148	148	145	476	459	491	574
8	नोव्हेंबर-08	234.2	151	148	149	145	474	460	489	575
9	डिसेंबर-08	229.7	151	147	148	144	471	459	489	569
10	जानेवारी-09	228.9	153	148	148	144	474	461	487	574
11	फेब्रुवारी-09	227.6	152	148	148	143	474	462	491	575
12	मार्च-09	228.2	153	148	148	143	474	463	494	577

आधार:- 1) केंद्रीय सांख्यिकीय संघटना, नवी दिल्ली.

2) आर्थिक सल्लागार, उद्योग मंत्रालय, भारत सरकार, नवी दिल्ली.

3) श्रम केंद्र, भारत सरकार, सिमला

4) कामगार आयुक्त यांचे कार्यालय, मुंबई

5) अर्थ व सांख्यिकी संचालनालय, मुंबई

तक्ता क्रमांक - 5.1

गोळा केलेला जमीन महसूल

जिल्हा : नागपूर

संदर्भ वर्ष-2008-09

(रुपये हजार)

अ. क्र.	तालुका	जमीन महसुलाची एवूण चालू मागणी	जमीन महसुलाची थकबाकी	एकूण मागणी	सूट	निलंबित वसुलीची रक्कम	वसुली पात्र रक्कम {5-(6+7)}	प्रत्यक्ष वसुली	खातेदारांची संख्या
(1)	(2)	(3)	(4)	(5)	(6)	(7)	(8)	(9)	(10)
1	नरखेड	134	19	153	0	0	153	148	17410
2	काटोल	154	26	180	0	0	180	179	14516
3	कळमेश्वर	28	198	226	0	0	226	222	14228
4	सावनेर	862	0	862	0	0	862	833	11861
5	पारशिवनी	136	0	136	0	0	136	121	17846
6	रामटेक	89	0	89	0	0	89	78	13388
7	मौदा	245	26	271	0	0	271	249	12934
8	कामठी	336	29	365	0	0	365	292	7174
9	नागपूर(ग्रा)	98	33	131	0	0	131	54	12223
10	नागपूर(श)	34	34	68	0	0	68	14	3040
11	हिंगना	138	0	138	0	0	138	124	16617
12	उमरेड	181	0	181	0	0	181	181	19011
13	पुही	157	3	160	0	0	160	156	32208
14	भिवापूर	63	0	63	0	0	63	63	16556
जिल्हा एकूण		2655	368	3023	0	0	3023	2714	209012

आधार -जिल्हाधिकारी कार्यालय नागपूर.

तक्ता क्रमांक - 5.2

स्थानिक स्वराज्य संस्थांचे उत्पन्न व खर्च

जिल्हा :- नागपूर

संदर्भ वर्ष-2008 -09

(रूपये हजारात)

अ. क्र.	बाब	ग्राम-पंचायत	जिल्हा परिषद	महानगर पालिका	नगर परिषदा	कटक मंडळ
(1)	(2)	(3)	(4)	(5)	(6)	(7)
	स्थानिक स्वराज्य संस्थांची संख्या	777	1	1	10	1
अ)	जमा					
1	सुरूवातीची शिल्लक	209026	185291	474100	446895	57667
2	चालू वर्षातील जमा					
	2.1 शासकीय अनुदाने व वर्गणी	144611	3639125	395155	517523	17352
	2.2 सर्व प्रकारचे कर	273200	105282	3504685	78657	19784
	2.3 इतर जमा	56613	1853339	1189774	238482	12273
	2.4 एकूण (बाब 2.1 ते 2.3)	474424	5597746	5089614	834662	49409
	एकूण प्राप्ती (सुरूवातीची शिल्लक मिळून)	683450	5783037	5563714	1281557	107076
ब)	खर्च					
3	चालू वर्षातील खर्च					
	3.1 सामान्य प्रशासन	89412	122299	784462	84250	3529
	3.2 शिक्षण	5578	1172877	440666	128481	3535
	3.3 सार्वजनिक आरोग्य	127538	490781	1603433	126566	13868
	3.4 इतर	209001	3544653	2251256	502182	30492
	एकूण (3.1 ते 3.4)	431529	5330610	5079817	841479	51424
4	अखेरची शिल्लक	251921	452427	483897	440078	55652
		683450	5783037	5563714	1281557	107076

आधार :- 1) जिल्हा परिषद, 2) ग्रामपंचायत विभाग, जिल्हा परिषद, नागपूर.

3) महानगरपालिका/ कटक मंडळ/ नगरपरिषदा, नागपूर.

तक्ता क्रमांक - 5.3

बँक कार्यालये, वर्गीकृत बँकांची संख्या, ठेवी व कजे

जिल्हा: नागपूर

संदर्भ वर्ष-2007-08

अ. क्र.	तालुका	बँकांची कार्यालये असलेली गावे व शहरे	वर्गीकृत बँका (संख्या)	वर्गीकृत बँकांची शाखा कार्यालये	वर्गीकृत बँकांच्या ठेवी (लाख रुपये)
(1)	(2)	(3)	(4)	(5)	(6)
1	नरखंड	19	6	19	उ.ना.
2	काटोल	16	6	16	उ.ना.
3	कळमेश्वर	11	7	11	उ.ना.
4	सावनर	19	7	19	उ.ना.
5	पाराशक्ती	11	8	11	उ.ना.
6	सागटेक	14	6	14	उ.ना.
7	मौदा	17	7	17	उ.ना.
8	कामठी	12	7	12	उ.ना.
9	नागपूर(ग्रा)	24	9	24	उ.ना.
10	नागपूर(श)	1	17	151	उ.ना.
11	हिंगना	20	10	20	उ.ना.
12	उमरेड	19	8	19	उ.ना.
13	कुही	13	6	13	उ.ना.
14	भिवापूर	9	6	9	उ.ना.
जिल्हा एकूण		205	110	355	1233988

आधार :- जिल्हा अग्रणी बँक, (बँक ऑफ इंडिया), नागपूर.

तक्ता क्रमांक - 5.4
अल्पबचत कार्यक्रमाची प्रगती

जिल्हा - नागपूर

संदर्भ वर्ष-2008-09

(रुपये लाखात)

अ.क्र.	याजनेचे नाव	2008-09 अखेर अल्पबचत खातेदारांची संख्या	2007-08 मधील अल्पबचत खात्यातील गुंतवणूक		सन 2008-09 मधील अल्पबचत खात्यातील गुंतवणूक	
			ढोबळ	निव्वळ	ढोबळ	निव्वळ
(1)	(2)	(3)	(4)	(5)	(6)	(7)
1	टपाल बचत खाते	1762	25736.56	1553.70	27976.06	975.94
2	पुनरावती ठेवी	148188	16092.43	1208.55	14706.08	20.85
3	समयबध्द ठेवी	1985	5521.48	(-)119.16	4541.38	3663.32
4	सार्वजनिक भविष्य निर्वाह निधी					
	4.1 स्टेट बँक	2620	16916.67	10440.46	0.00	0.00
	4.2 बँक ऑफ महाराष्ट्र	-	0.00	0.00	0.00	0.00
	4.3 टपाल खाते	305	1682.57	712.34	1833.11	909.47
	4.4 इतर बँका	-	0.00	0.00	11841.66	7308.31
5	राष्ट्रीय बचत प्रमाणपत्रे	-	3274.77	(-)1217.02	3139.07	(-)2685.23
6	इंदरा विकास पत्रे	-	-	(-)26.76	-	(-)8.39
7	किसान विकास पत्रे	-	5126.81	(-)582.91	3683.61	(-)1647.40
8	मासिक प्राप्ती योजना	4480	8545.12	2409.64	11286.29	3079.00
9	राष्ट्रीय बचत योजना-87	-	-	(-)328.75	-	(-)235.72
10	राष्ट्रीय बचत योजना-92	-	-	(-)9.93	-	(-)3.40
11	इतर सर्व योजना	-	-	-	-	-
12	जेष्ठ नागरीक ठेव योजनेसह	152	1035.12	(-)542.29	652.98	(-)2443.16
जिल्हा एकूण		159492	83931.53	13497.87	79660.24	8933.59

आधार :- सहायक संचालक (अल्पबचत), जिल्हाधिकारी कार्यालय नागपूर.

तक्ता क्रमांक - 5.5

आयुर्विमा विषयक आकडेवारी

जिल्हा : नागपूर

संदर्भ वर्ष-2008-09

अ. क्र.	बाब	परिमाण	तपशील
(1)	(2)	(3)	(4)
1	आयुर्विमा महामंडळाच्या जिल्ह्यातील शाखा	संख्या	13+1*
2	चालू विमा पॉलिसीज (मार्च 2008 अखेर)	संख्या	2070556
3	मार्च अखेर व्यपगत विमा पॉलिसीज	संख्या	16754
4	नवीन व्यवसाय (2007-08)		
	4.1 उतरविलेली विमापत्रे	संख्या	211423
	4.2 विमा रक्कम	(रु लाख)	388958
	4.3 विम्याचा प्रथम हप्ता रक्कम	(रु लाख)	21122.55
5	जिल्ह्यातील विमा प्रतिनिधीची संख्या		
	5.1 एकूण विमा प्रतिनिधी	संख्या	7616
	5.2 एकूण पैकी ग्रामीण विमा प्रतिनिधी	संख्या	1255
	5.3 एकूण पैकी महिला विमा प्रतिनिधी	संख्या	2213
	5.4 एकूण महिला प्रतिनिधीपैकी ग्रामीण महिला प्रतिनिधी	संख्या	139

टीप - वरील माहिती केवळ भारतीय जीवन विमा निगम यांच्याकडील असून यात खाजगी विमा कंपन्यांचा समावेश केलला नाही

* +1 सटलाइट सपेक ऑफीस

आधार :- भारतीय जीवन विमा निगम, नागपूर.

तक्ता क्रमांक - 6.1

जमिनीचा वापर

जिल्हा :- नागपूर

संदर्भ वर्ष : 2000-01

(क्षेत्र-हेक्टर)

अ. क्र.	तालुका	एकूण भौगोलिक क्षेत्र	जंगल व्याप्त क्षेत्र	शतीला उपलब्ध नसलेले क्षेत्र			पडीत जमिनीव्यतिरिक्त लागवड न झालेली एकूण जमीन
				बिगर शीती वापराखालील जमीन	पडीत/ लागवडी लायक नसलेली जमीन	एकूण (5+6)	
(1)	(2)	(3)	(4)	(5)	(6)	(7)	(8)
1	नरखेड	76825	4555	5311	838	6149	7938
2	काटोल	84182	8558	5017	192	5209	6542
3	कळमश्वर	54345	3323	5999	4978	10977	7567
4	सावनेर	61859	-	10871	4395	15266	4769
5	पारशिवनी	78694	27348	8748	6242	14990	10335
6	रामटेक	114290	61407	2981	1532	4513	6770
7	मौदा	61287	971	6575	766	7341	1460
8	जगमडी	42382	2428	5039	1076	6115	3164
9	नागपूर(ग्रा)	61979	3674	6403	2528	8931	7978
10	नागपूर(श)	20921	-	7324	1178	8502	5812
11	हहाना	78564	9694	4782	6556	11338	15927
12	उमरेड	97910	24557	6005	681	6686	17840
13	कुही	82948	1586	9344	1464	10808	3590
14	भिवापूर	70197	10762	2763	1275	4038	6789
जिल्हा एकूण		986383	158863	87162	33701	120863	106481

तक्ता क्रमांक - 6.1

जमिनीचा वापर

जिल्हा :- नागपूर

संदर्भ वर्ष : 2000-01

(क्षेत्र-हक्टर)

अ. क्र.	तालुका	पट्टीत जमीन			निव्वळ क्षेत्र	एकापक्षा अधिक (दुसोटा क्षेत्र)	लागवडी खालील एकूण क्षेत्र (12+13)	लागवडी- लायक क्षेत्र
		चालू पड	इतर पड	एकूण पड (4+10)				
(1)	(2)	(9)	(10)	(11)	(12)	(13)	(14)	(15)
1	गरखेड	5008	522	5530	52653	7585	60238	61478
2	काटोल	5423	1884	7307	56566	13454	70020	73542
3	कळमेश्वर	2520	1029	3549	28929	10843	39772	43319
4	सावनर	2765	1327	4092	35632	10934	46566	49750
5	पारशिवनी	1059	1086	2145	32223	9375	41598	46823
6	रामटेक	3349	3629	6978	28375	8825	37200	40517
7	मौदा	6760	7439	14199	37316	5984	43300	43433
8	पगमठी	3677	1448	5125	25550	6551	32101	32702
9	नागपूर(ग्रा)	3526	2624	6150	35246	5949	41195	45389
10	नागपूर(श)	3286	1906	5192	1415	639	2054	6971
11	हिगना	4529	514	5043	36562	10401	46963	52767
12	उमरेंड	4375	3388	7763	41064	11497	52561	55868
13	कुही	7729	8294	16023	50941	5721	56662	57512
14	भिवानपूर	7636	4518	12154	36454	8561	45015	46332
जिल्हा एकूण		61642	39608	101250	498926	116319	615245	656403

आधार- कृषि आयुक्तालय, पुणे

तक्ता क्रमांक-6.2
निरनिराळ्या पिकाखालील क्षेत्र

जिल्हा - नागपूर

संदर्भ वर्ष : 2001-02
(क्षेत्र हेक्टर)

अ. क्र.	तालुका	तांदूळ	गहू	खरीप ज्वारी	रब्बी ज्वारी	एकूण ज्वारी	बाजरी	मका
(1)	(2)	(3)	(4)	(5)	(6)	(7)	(8)	(9)
1	नरखेड	92	1130	7142	0	7142	19	80
2	काटोल	55	2374	9168	0	9168	5	13
3	कळमंश्वर	24	990	7740	0	7740	2	4
4	सावनेर	87	2056	7690	0	7690	0	0
5	पारशिवनी	1533	1847	3354	62	3416	0	23
6	रामटेक	10066	1771	1964	1066	3030	0	248
7	मौदा	17340	9020	200	200	400	0	0
8	कामठी	1026	1272	1556	0	1556	0	28
9	नागपूर(ग्रा)	41	1594	2182	36	2218	1	1
10	नागपूर(श)	79	303	425	0	425	0	38
11	हिंगना	51	1087	6257	0	6257	0	0
12	उमरेड	2077	4110	80	1497	1577	0	0
13	कुही	8996	1217	66	3766	3832	0	0
14	भिवापूर	1190	1792	120	3150	3270	0	0
जिल्हा एकूण		42657	30563	47944	9777	57721	27	435

तक्ता क्रमांक-6.2

निरनिराळ्या पिकाखालील क्षेत्र

जिल्हा - नागपूर

संदर्भ वर्ष: 2001-02

(क्षेत्र हेक्टर)

अ. क्र.	तालुका	वरी	नाचणी	राळा	सावा	भादली	इतर तृण धान्ये	एकूण तृण धान्ये
(1)	(2)	(10)	(11)	(12)	(13)	(14)	(15)	(16)
1	नरखेड	-	-	-	-	-	24	8487
2	काटोल	-	-	-	-	-	110	11725
3	कळमेश्वर	-	-	-	-	-	30	8790
4	सावनेर	-	-	-	-	-	50	9883
5	पारशिवनी	-	-	-	-	-	60	6879
6	रामटेक	-	-	-	-	-	42	15157
7	मौदा	-	-	-	-	-	52	26812
8	कामठी	-	-	-	-	-	20	3902
9	नागपूर(ग्रा)	-	-	-	-	-	70	3925
10	नागपूर(श)	-	-	-	-	-	0	845
11	हिंगना	-	-	-	-	-	35	7430
12	उमरेड	-	-	-	-	-	80	7844
13	कुही	-	-	-	-	-	30	14075
14	भिवापूर	-	-	-	-	-	31	6283
जिल्हा एकूण		0	0	0	0	0	634	132037

तक्ता क्रमांक - 6.2

निरनिराळ्या पिकाखालील क्षेत्र

जिल्हा - नागपूर

संदर्भ वर्ष : 2001-02

(क्षेत्र हेक्टर)

अ. क्र.	तालुका	हरभरा	तूर.	मूग	उडीद	कुळीघ	मठ	वाल
(1)	(2)	(17)	(18)	(19)	(20)	(21)	(22)	(23)
1	नरखेड	2219	6376	351	353	209	54	47
2	काटोल	2733	3604	718	983	25	41	33
3	कळमंश्वर	1800	2360	270	205	30	90	100
4	सावनेर	2059	4835	230	112	24	27	33
5	पारशिवनी	2564	4150	295	19	35	41	41
6	रामटेक	2686	2802	143	210	18	36	149
7	नौदा	3196	682	36	22	5	49	28
8	कामठी	1181	1284	17	0	0	0	31
9	नागपूर(ग्रा)	946	7465	62	11	0	89	26
10	नागपूर(श)	73	103	0	0	0	0	0
11	हिंगना	1680	9075	34	25	32	75	42
12	उनरेड	4119	2840	119	98	7	38	80
13	कुही	3374	3051	217	221	10	73	40
14	भिवापूर	1702	2007	443	206	8	13	31
जिल्हा एकूण		30332	50634	2935	2465	403	626	681

तक्ता क्रमांक - 6.2

निरानराळया पिकाखालील क्षेत्र

जिल्हा - नागपूर

संदर्भ वर्ष : 2001-02

(क्षेत्र हेक्टर)

अ. क्र.	तालुका	वाटाणा	इतर कडधान्ये	एकूण कडधान्ये	एकूण अन्नधान्ये	ऊस	मिरची	इतर मसाल्याचे पदार्थ
(1)	(2)	(24)	(25)	(26)	(27)	(28)	(29)	(30)
1	नरखेड	156	335	10100	18587	43	358	146
2	काटोल	137	392	8666	20391	22	163	59
3	कळमेश्वर	110	507	5472	14262	17	430	172
4	सावनर	236	517	8073	17956	116	79	158
5	पारशिवनी	115	375	7635	14514	75	1186	235
6	रामटेक	148	498	6690	21847	74	694	228
7	मौदा	248	412	4678	31490	91	1895	207
8	कामठी	165	232	2910	6812	305	1371	186
9	नागपूर(ग्रा)	132	247	8978	12903	34	514	276
10	नागपूर(श)	0	0	176	1021	0	14	2
11	हिंगना	100	290	11353	18783	19	176	41
12	उमरेड	300	494	8095	15939	169	2650	248
13	कुही	350	761	8097	22172	83	7034	181
14	भिवापूर	183	624	5217	11500	0	2382	156
जिल्हा एकूण		2380	5684	96140	228177	1048	18946	2295

तक्ता क्रमांक-6.2
निरांनराळया पिकाखालील क्षेत्र

जिल्हा - नागपूर

संदर्भ वर्ष : 2001-02.
(क्षेत्र हेक्टर)

अ. क्र.	तालुका	एकूण भसाल्याचे पदार्थ	संत्रा	मोसंबी	पेरु	एकूण फळे	कांदे	टोमटो
(1)	(2)	(3)	(32)	(33)	(34)	(35)	(36)	(37)
1	नरखेड	504	8439	281	11	8906	14	100
2	काटोल	222	6417	388	14	6998	54	177
3	कळमंस्वर	602	3810	21	10	3945	106	150
4	सावनर	237	2812	23	14	2991	93	111
5	पारशिवनी	1421	1812	7	59	2037	13	62
6	रामटेक	922	1016	7	52	1246	23	125
7	नौदा	2102	310	4	14	411	38	112
8	कामठी	1557	613	19	20	735	10	180
9	नागपूर(ग्र)	790	2228	24	16	2444	39	236
10	नागपूर(श)	16	67	3	4	96	2	42
11	हिंगना	217	1406	23	10	1591	8	123
12	उमरेड	2898	410	4	17	504	106	113
13	कुही	7215	423	7	17	504	115	94
14	भिवापूर	2538	1	1	10	48	0	91
जिल्हा एकूण		21241	29764	812	268	32456	621	1716

तक्ता क्रमांक 6.2

निरनिराळ्या पिकाखालील क्षेत्र

जिल्हा नागपूर

संदर्भ वर्ष : 2001-02

(क्षेत्र हेक्टर)

अ. क्र.	तालुका	एकूण भाजीपाला	संकीर्ण खाद्य पिके	एकूण खाद्य पिके	कापूस	अंबाडी	इतर तंतू पिके
(1)	(2)	(38)	(39)	(40)	(41)	(42)	(43)
1	नरखेड	1186	0	29226	3564	0	31
2	काटोल	1047	0	28680	9604	0	10
3	कळमश्वर	1621	0	20447	8114	0	90
4	सावनर	1344	0	22644	15630	5	15
5	पारशिवनी	1043	0	19090	6193	0	25
6	रामटेक	887	0	24976	636	0	58
7	नौदा	1618	0	35712	58	0	0
8	कामठी	1380	0	10789	495	0	29
9	नागपूर(ग्र.)	1454	0	17625	7421	0	55
10	नागपूर(श.)	171	0	1304	57	0	0
11	हिंगना	816	0	21426	20298	0	58
12	उमरेड	1016	0	20526	6672	0	0
13	पुही	786	0	30760	63	0	0
14	भिवापूर	685	0	14771	1300	0	33
	जिल्हा एकूण	15054	0	297976	80105	5	404

तक्ता क्रमांक - 6.2

निरानिराळया पिकाखालील क्षेत्र

जिल्हा - नागपूर

संदर्भ वर्ष : 2001-02

(क्षेत्र हेक्टर)

अ. क्र.	तालुका	एकूण तंतू पिके	भुईमूग	तीळ	सायाबीन	सूर्यफूल	जवस
(1)	(2)	(44)	(45)	(46)	(47)	(48)	(49)
1	नरखेड	3595	3464	25	11642	22	59
2	काथेल	9614	3529	70	26997	26	90
3	कळमंघर	8204	2075	70	6800	14	61
4	सावनर	15650	1131	34	6129	41	66
5	पारशिवनी	6218	311	16	7400	14	660
6	रामटेक	694	140	76	4990	21	669
7	नांदे	58	76	13	2592	1	162
8	कामठी	524	0	35	16646	20	499
9	नागपूर(ग्रा)	7476	97	31	12211	22	199
10	नागपूर(श)	57	0	0	582	5	53
11	हिंगना	20356	0	19	4595	40	0
12	उमरेड	6672	10	12	34405	23	849
13	कुही	63	5	21	24137	3	1212
14	भिवापूर	1333	9	20	34137	9	2253
जिल्हा एकूण		80514	10847	442	193263	261	6837

तक्ता क्रमांक - 6.2
निरानंराळया पिकाखालील क्षेत्र

जिल्हा - नागपूर

संदर्भ वर्ष : 2001-02

(क्षेत्र हेक्टर)

अ. क्र.	तालुका	एरंडेल	इतर गळीत धान्ये	एकूण गळीत धान्ये	इतर औपवी व मादक पदार्थ	आयुर्वेदिक व मादक पदार्थाची पिके	एकूण औपवी व मादक पदार्थ
(1)	(2)	(50)	(51)	(52)	(53)	(54)	(55)
1	नरखेड	44	36	15292	0	0	0
2	कांदोल	71	12	30795	0	0	0
3	कळमेश्वर	20	24	9064	0	0	0
4	सावनर	19	7	7427	9	0	9
5	पारशिवनी	10	40	8451	0	0	0
6	रामटेक	14	32	5942	0	0	0
7	मौदा	10	25	2879	0	0	0
8	कामठी	0	14	17214	0	0	0
9	नागपूर(ग्रा)	48	41	12649	0	0	0
10	नागपूर(श)	0	0	640	0	0	0
11	हिंगना	26	5	4685	0	0	0
12	उमरेड	10	39	35348	0	0	0
13	कुही	21	37	25436	0	0	0
14	भिवापूर	20	16	36469	0	0	0
जिल्हा एकूण		313	328	212291	9	0	9

सक्ता प्रमाक-6.2
निरानराळया पिकाखालील क्षेत्र

जिल्हा - नागपूर

संदर्भ वर्ष : 2001-02
(क्षेत्र हेक्टर)

अ. क्र.	तालुका	एकूण चारा पिके	संकीर्ण अखाद्य पिके	एकूण अखाद्य पिके	लागवडी खालील एकूण क्षेत्र	दुसोटा क्षेत्र	लागवडी खालील निव्वळ क्षेत्र
(1)	(2)	(56)	(57)	(58)	(59)	(60)	(61)
1	नरखेड	12	146	19045	48271	7585	40686
2	काटोल	11	84	40504	69184	13454	55730
3	कळमंभर	11	39	17318	37765	10843	26922
4	सावनर	22	14	23122	45766	10934	34832
5	पारशिवनी	16	37	14722	33812	9375	24437
6	रामटेक	18	36	6690	31666	8825	22841
7	मौदा	9	43	2989	38701	5984	32717
8	कामठी	17	145	17900	28689	6551	22138
9	नागपूर(ग)	95	256	20456	38081	5949	32132
10	नागपूर(श)	3	118	818	2122	639	1483
11	हिंगना	30	346	25417	46843	10401	36442
12	उमरेड	1	101	42122	62648	11497	51151
13	कुही	12	70	25581	56341	5721	50620
14	भिवापूर	17	33	37852	52623	8561	44062
जिल्हा एकूण		274	1448	294536	592512	116319	476195

आधार- कृषी आकृतालय, पुणे

तक्ता क्रमांक - 6.3

मुख्य पिकांचे दर हेक्टरा अदाजित उत्पादन

जिल्हा - नागपूर

संदर्भ वर्ष : 2007-08

1] प्रांत हेक्टरा उत्पादन - कला मध्ये

2] एकूण उत्पादन -- "00" म. टन मध्ये

अ. क्र.	पिकाचे नाव	प्रति हेक्टर उत्पादन	एकूण उत्पादन	अ. क्र.	पिकाचे नाव	प्रति हेक्टर उत्पादन	एकूण उत्पादन
(1)	(2)	(3)	(4)	(1)	(2)	(3)	(4)
1	तांदूळ	1521	756	18	भुईमूग	914	64
2	गहू	1456	978	19	मोहरी	500	6
3	ज्वारी	914	232	20	तीळ	1000	1
4	बाजरी	0	0	21	सुर्यफुल	800	28
5	बाली	0	0	22	सोयाबिन	1366	3792
6	मका	3079	15	23	इतर तेलाबिया	300	1
7	नासपा	0	0	24	एकूण तेलबिया	1337	3899
8	इतर धान्ये	0	0	24	ऊस	76	229
9	एकूण धान्ये	1337	1981	25	कापूस	287	1066
10	हरभरा	744	562	26	ताग	0	0
11	गुर	743	410	27	मेस्ता[अंबाडी]	0	0
12	उडीद	541	9	28	तंबाखू	0	0
13	भूग	454	8	29	औषधी पदार्थ	0	0
14	मसूर	0	0	30	सुंठ [आले]	0	0
15	इतर कडधान्ये	700	40	31	मिरची [लाल]	0	0
16	एकूण कडधान्ये	732	1029	32	हळद	0	0
17	एकूण अन्नधान्ये	1062	3011	33	बटाटे	0	0
18	जवस	368	8	34	स्ताळे	0	0

टोप - 1) ऊसाचे प्रांत हेक्टरा उत्पादन टन/हेक्टर आहे.

2) कापसाचे उत्पादन "00" गाठीच्या स्वरूपात आहे. 1 गासडी = 170 कि.ग्रं.

आधार - कृषि आयुक्तालय, पुणे

तक्ता क्रमांक - 6.4

निवडक केंद्रातील पजन्य दिवसांची संख्या व एकूण पजन्य

जिल्हा नागपूर

संदर्भ वर्ष : 2009

(पजन्य - मि.मी.)

अ. क्र.	तालुका / केंद्र	सरासरी		वर्ष 2009 मधील		सरासरीच्या तुलनेत वर्षातील पजन्याची टक्केवारी
		पजन्य दिवस (संख्या)	पजन्य	पजन्य दिवसांची संख्या	पजन्य	
(1)	(2)	(3)	(4)	(5)	(6)	(8)
1	नरखेड	उ.ना.	1029.30	43	813.50	79.03
2	काटोल	उ.ना.	973.00	38	852.00	87.56
3	कळमेश्वर	उ.ना.	995.40	48	745.50	74.89
4	सावनर	उ.ना.	1012.70	49	896.90	88.57
5	पारशिवनी	उ.ना.	1040.2	43	922.80	88.71
6	रामटेक	उ.ना.	1164.20	40	880.70	75.65
7	नौसा	उ.ना.	1248.50	43	1173.10	93.96
8	कामठी	उ.ना.	1171.50	38	913.80	78.00
9	नागपूर(ग्रा)	उ.ना.	1171.50	50	938.70	80.13
10	नागपूर(श)	उ.ना.	1186.90	50	947.00	79.79
11	हिंगना	उ.ना.	1171.50	37	713.30	60.89
12	उमरेड	उ.ना.	1179.70	44	868.20	73.59
13	फुही	उ.ना.	1299.50	43	892.10	68.65
14	भिवापूर	उ.ना.	1299.50	41	945.90	72.79

आधार : जिल्हाधिकारी कार्यालय (महसुल), नागपूर.

तक्ता क्रमांक - 6.5

विविध साधनाखालील ओलिताचे क्षेत्र

जिल्हा - नागपूर

संदर्भ वर्ष : (2000-01)

(क्षेत्र - हेक्टर)

अ. क्र.	तालुका	ओलिताखालील क्षेत्र		ओलिता खालील निव्वळ क्षेत्र(3+4)	ओलिता खालील स्थूल क्षेत्र	एकूण लागवडी खालील स्थूल क्षेत्र	ओलिता खालील स्थूल क्षेत्राचा लागवडीखालील स्थूल क्षेत्राशी टक्केवारी
		पृष्ठभागीय	विहिरी				
(1)	(2)	(3)	(4)	(5)	(6)	(7)	(8)
1	नरखेड	6210	7249	13459	15938	60238	26.46
2	काटोल	3857	4582	8439	10654	70020	15.22
3	कळमेश्वर	3600	4539	8139	9659	39772	24.29
4	लावनेर	3504	4211	7715	9358	46566	20.10
5	रामटेक	5010	6056	11066	13192	41598	31.71
6	पारांशवना	3300	4057	7357	9183	37200	24.69
7	भोवडा	4733	5118	9851	12207	43300	28.19
8	बगमळी	2530	3947	6477	7713	32101	24.03
9	नागपूर(ग्रा)	3501	3852	7353	8981	41195	21.80
10	नागपूर(श)	111	213	324	795	2054	38.70
11	हिंगना	3069	3056	6125	7779	46963	16.56
12	उमरेड	3530	4983	8513	10438	52561	19.86
13	कुह्या	4529	5432	9961	12379	56662	21.85
14	भिवापूर	1181	3028	4209	5730	45015	12.73
एकूण		48665	60323	108988	134006	615245	21.78

आधार - कृषी आयुक्तालय, पुणे.

तक्ता क्रमांक - 6.6

निरानराळ्या पिकाखालील ओलिताचे क्षेत्र

जिल्हा - नागपूर

संदर्भ वर्ष : 2001-02

(क्षेत्र - हेक्टर)

अ. क्र.	तालुका	तांदूळ	गहू	खरीप ज्वारी	रब्बी ज्वारी	एकूण ज्वारी	बाजरी
(1)	(2)	(3)	(4)	(5)	(6)	(7)	(8)
1	नरखेड	0	1085	0	0	0	0
2	फाटोल	0	604	0	0	0	0
3	कळमेघर	0	718	0	0	0	0
4	सावनर	0	1999	0	0	0	0
5	रामटेक	5283	1618	0	0	0	0
6	पारशिवनी	1433	1845	0	0	0	0
7	भोपा	6271	8669	0	0	0	0
8	कामठा	767	1072	0	0	0	0
9	नागपूर(ग्रा)	0	1287	0	0	0	0
10	नागपूर(श)	0	294	0	0	0	0
11	हिंगना	0	1087	0	0	0	0
12	उमरंड	827	4010	0	0	0	0
13	कुही	3468	935	0	0	0	0
14	मियापूर	862	1792	0	0	0	0
जिल्हा एकूण		18911	27015	0	0	0	0

तक्ता क्रमांक - 6.6

निरानराळ्या पिकाखालील आंमिताये क्षेत्र

जिल्हा - नागपूर

संदर्भ वर्ष: 2001-02

(क्षेत्र - हेक्टर)

अ. क्र.	तालुका	मका	नाचणी	इतर दृण धान्ये	एकूण दृण धान्ये	हरभरा	तूर
(1)	(2)	(3)	(10)	(11)	(12)	(13)	(14)
1	नरखंड	0	0	0	1085	1082	-
2	पगटोल	0	0	0	604	527	-
3	कळभेवर	0	0	0	718	849	-
4	सावनर	0	0	0	1999	1135	-
5	रामटेक	0	0	0	6901	196	-
6	भारसिजनी	0	0	0	3278	480	-
7	भोवा	0	0	0	14940	514	-
8	कामठा	0	0	0	1839	1061	-
9	नागपूर(गा)	0	0	0	1287	298	-
10	नागपूर(रा)	0	0	0	294	47	-
11	हिंगना	0	0	0	1087	620	-
12	ठमरंड	0	0	0	4837	161	-
13	कुडी	0	0	0	4403	322	-
14	मियापूर	0	0	0	2654	40	-
जिल्हा एकूण		0	0	0	45926	7332	0

तक्ता क्रमांक - 0.6

निराकराळ्या पिकाखालील ओलाताप क्षेत्र

जिल्हा - नागपूर

संदर्भ वर्ष: 2001-02

(कोट - हेक्टर)

अ. क्र.	तालुका	वायगा	इतर कडधान्ये	एकूण कडधान्ये	एकूण अन्नधान्ये	उत्स	एकूण मसाल्याचे पदार्थ	एकूण फळे
(1)	(2)	(15)	(16)	(17)	(18)	(19)	(20)	(21)
1	नरखेड	108	142	1332	2417	43	492	8901
2	चळदेल	55	25	607	1211	22	222	6995
3	कळभेवर	65	0	914	1632	17	595	3944
4	सावनर	45	0	1180	3179	116	232	2959
5	गम्पटक	100	0	296	7197	74	914	1239
6	चारसिपनी	101	60	641	3919	75	1416	2035
7	भोदा	111	0	625	15565	91	2101	449
8	कामठां	105	0	1166	3005	305	1557	772
9	नागपूर(ग्रा)	100	0	398	1685	34	790	2477
10	नागपूर(रा)	0	0	47	341	0	16	135
11	हिंगला	50	0	670	1757	19	217	1585
12	उमरंड	102	100	363	5200	169	2860	504
13	कुही	0	105	427	4830	83	7210	503
14	निजापूर	0	0	40	2694	0	2534	48
जिल्हा एकूण		942	432	8706	54632	1048	21156	32576

तक्ता क्रमांक - 6.6

निरनिराळ्या पिकांखालील आंलिताथ क्षेत्र

जिल्हा - नागपूर

संदर्भ वर्ष - 2001-02

(क्षेत्र - हेक्टर)

अ. क्र.	तालुका	एकूण भाजीपाला	सकीर्ण खाद्यपिके	एकूण खाद्यपिके	कापूस	इतर तंतू पिके
(1)	(2)	(22)	(23)	(24)	(25)	(26)
1	नरखेड	1226		13079	0	0
2	जगदोल	1063		9513	0	0
3	कळभेवर	1134		7322	0	0
4	सावनेर	1345		7861	0	0
5	रामटेक	891		10315	0	0
6	पारशिजनी	1065		8510	0	0
7	भोवडा	1134		19340	0	0
8	कामठी	1381		7020	0	0
9	नागपूर(ग्रा)	1069		6055	0	35
10	नागपूर(श)	171		663	0	0
11	हिंगना	817		4395	0	23
12	उमरेंड	1023		9756	0	0
13	कुहो	790		13416	0	0
14	भियापूर	687		5963	0	0
जिल्हा एकूण		13796		123208	0	58

तक्ता क्रमांक - 6.6

निरानेराळ्या पिकाखालील ओलिताचे क्षेत्र

जिल्हा - नागपूर

संदर्भ वर्ष : 2001-02

(क्षेत्र - हेक्टर)

अ. क्र.	तालुका	एकूण तंतू पिके	भुईमूग	जवस/सूर्यफूल	सोयाबीन	इतर गळिताची पिके	एकूण गळिताची पिके
(1)	(2)	(27)	(28)	(29)	(30)	(31)	(32)
1	नरखेड	0	139	15	60	0	214
2	काटोल	0	106	25	140	0	271
3	कळमेश्वर	0	752	8	35	0	795
4	सावनर	0	74	35	32	0	141
5	रामटेक	0	92	10	26	0	128
6	पारशिवनी	0	17	5	38	0	60
7	भौदा	0	21	0	13	0	34
8	कामठा	0	0	10	86	0	96
9	नागपूर(ग्रा)	35	2	15	63	0	80
10	नागपूर(श)	0	0	2	3	0	5
11	हिंगना	23	0	40	24	0	64
12	उमरेंड	0	0	10	178	0	188
13	कुही	0	0	0	125	0	125
14	भिवापूर	0	0	5	177	0	182
जिल्हा एकूण		58	1203	180	1000	0	2383

तक्ता क्रमांक - 6.6

निराश्रित व पिढ्यांसाठी आरिती क्षेत्र

जिल्हा नागपूर

संदर्भ वर्ष - 2001-02

(क्षेत्र - हेक्टर)

अ. क्र.	तासुना	संपादक	शर औषधी व मादक पदार्थ	एकूण औषधी व मादक पदार्थ	पा-याधी पिके	संकीर्ण अखाद्य पिके	एकूण अखाद्य पिके	ओलिता-खालील एकूण क्षेत्र
(1)	(2)	(33)	(34)	(35)	(36)	(37)	(38)	(39)
1	नरखेड	0	0	0	9	146	369	13448
2	पाचेल	0	0	0	8	84	363	9876
3	कळमेखर	0	0	0	8	39	842	8164
4	सावनर	0	0	0	16	14	171	8032
5	रामटेक	0	0	0	13	36	177	10492
6	भारशिपनी	0	0	0	12	37	109	8619
7	भोदा	0	0	0	7	43	84	19424
8	कामठा	0	0	0	12	145	253	7275
9	नागपूर(ग्रा)	0	0	0	69	236	420	6475
10	नागपूर(रा)	0	0	0	2	118	125	788
11	हिंगना	0	0	0	22	346	455	4850
12	उमरंड	0	0	0	1	101	290	10046
13	कुही	0	0	0	9	70	204	13620
14	मिजापूर	0	0	0	12	33	227	6190
जिल्हा एकूण		0	0	0	200	1443	4039	127297

आधार - वृषि आनुवंशिकतालय, पुणे

तक्ता क्रमांक - 6.7

सिंचन विहारा

जिल्हा - सांगली

संदर्भ वर्ष : 2001-02

अ. क्र.	तालुका	सिंचन विहारांची एकूण संख्या	वापरात असलेल्या विहारांवर बसविलेले		वापरात मसलेल्या सिंचन विहारांची संख्या
			डिझेल पंप (संख्या)	विद्युत पंप (संख्या)	
(1)	(2)	(3)	(4)	(5)	(6)
1	नरखेड	11804	60		1422
2	काटोल	10903	33		2685
3	कळगोश्वर	6350	53		2139
4	सावनेर	4011	38		514
5	भारसिक्वनी	3177	204		357
6	रामटेक	1720	182		308
7	नौसा	2019	32		136
8	फानवी	2149	45		429
9	नागपूर(आ)	3870	102		882
10	नागपूर(रा)	415	20		85
11	डिंगना	2685	52		505
12	उमरेड	1587	451		490
13	कुही	3068	370		447
14	भिवापूर	1102	331		253
जिल्हा एकूण		54860	1973	74062	10652

आधार - काष आयक्तालय, पण

तक्ता क्रमांक - 6.8

कूपनलिकन, हातपंप व विद्युत् पंप

जिल्हा - नागपूर

संदर्भ वर्ष : 2008-09

अ. क्र.	तालुका	2008-09 वर्षातील			मार्च 2009 अखेर	
		यशस्वी कूपनलिकांची संख्या	बसविलेल्या हातपंपांची संख्या	बसविलेल्या विद्युत्पंपांची संख्या	चालू असलेल्या हातपंपांची संख्या	चालू असलेल्या विद्युत्पंपांची संख्या
(1)	(2)	(3)	(4)	(5)	(6)	(7)
1	नरखेड	16	16	0	393	0
2	वागटोल	32	28	0	316	0
3	कळमेप्पूर	34	33	0	292	9
4	सावनर	38	38	0	299	24
5	पाराशवनी	47	46	0	333	77
6	रामटेक	42	42	0	718	4
7	नौपा	44	44	0	521	10
8	वगनटी	59	59	0	462	9
9	नागपूर(ग्रा)	188	188	0	776	16
10	नागपूर(श)	97	97	2	4022	411
11	हिंगना	71	68	0	586	6
12	उमरेड	13	13	0	306	0
13	फुही	12	12	0	677	29
14	निवापूर	13	12	0	315	0
जिल्हा एकूण		706	696	2	10016	595

आधार - १) उपअभियंता, भूजल सर्वेक्षण यंत्रणा, जि.प., नागपूर.

२) कार्यकारी अभियंता, जलप्रदाय विभाग, नागपूर

३) खड विकास अधिकारी, प.स. (सर्व)

तक्ता क्रमांक - 6.9
लघुपाटबंधा-याची कामे

जिल्हा - नागपूर

संदर्भ वर्ष 2008-09

अ. क्र.	बाब/ तालुका	नरखेड	काटोल	कळमेवर	सावनेर	पारशिवनी	रामटेक	मोदा	कामठी	
(1)	(2)	(3)	(4)	(5)	(6)	(7)	(8)	(9)	(10)	
1	संदर्भ वर्षात पूर्ण झालेल्या कामांची संख्या	जिल्हा परिषद राज्य सहकारी एकूण	34 0 0 34	41 0 0 41	20 0 0 20	30 0 0 30	14 0 0 14	69 0 0 69	28 0 0 28	6 0 0 6
2	मार्च 2009 अखेर पूर्ण कामांची संख्या	जिल्हा परिषद राज्य सहकारी एकूण	1189 4 0 1193	1612 5 0 1617	881 1 0 882	1102 2 0 1104	1142 0 0 1142	888 4 0 892	678 3 0 681	515 0 0 515
3	मार्च 2009 अखेर वापरात असलेल्या कामांची संख्या	जिल्हा परिषद राज्य सहकारी एकूण	1189 4 0 1193	1612 5 0 1617	881 1 0 882	1102 2 0 1104	1142 0 0 1142	888 4 0 892	678 3 0 681	515 0 0 515
4	वापरात असलेल्या कामांचे लाभक्षेत्र (हेक्टर)	जिल्हा परिषद राज्य सहकारी एकूण	2616 595 0 3211	4183 847 0 5030	2043 133 0 2176	1677 408 0 2085	2145 0 0 2145	7976 742 0 8718	1898 462 0 2360	982 0 0 982
5	वापरात असलेल्या कामाखालील निव्वळ आंशित क्षेत्र (हेक्टर)	जिल्हा परिषद राज्य सहकारी एकूण	2616 429 0 3045	4183 545 0 4728	2043 133 0 2176	1677 223 0 1900	2145 0 0 2145	7976 25 0 8001	1898 443 0 2341	982 0 0 982

तक्ता क्रमांक - ७.९
लघुपाटबंधा-यांची कामे

जिल्हा - नागपूर

संदर्भ वर्ष 2008-09

अ. क्र.	बाब/ तालुका	नागपूर(ग्री)	नागपूर(श)	हिंगना	उमरेंड	कुही	भिवापूर	एकूण जिल्हा	
(1)	(2)	(11)	(12)	(13)	(14)	(15)	(16)	(17)	
1	संदर्भ वर्षात पूर्ण झालेल्या कामांची संख्या	जिल्हा परिषद राज्य सहकारी एकूण	27 0 0 27	0 0 0 0	30 0 0 30	43 0 0 43	27 0 0 27	29 0 0 29	398 0 0 398
2	मार्च 2009 अखेर पूर्ण कामांची संख्या	जिल्हा परिषद राज्य सहकारी एकूण	733 1 0 734	0 0 0 0	681 6 0 687	785 2 0 787	989 3 0 992	836 1 0 837	12031 32 0 12063
3	मार्च 2009 अखेर वापरात असलेल्या कामांची संख्या	जिल्हा परिषद राज्य सहकारी एकूण	733 1 0 734	0 0 0 0	681 6 0 687	785 2 0 787	989 3 0 992	836 1 0 837	12031 32 0 12063
4	वापरात असलेल्या कामांचे लाभक्षेत्र (हेक्टर)	जिल्हा परिषद राज्य सहकारी एकूण	1638 130 0 1768	0 0 0 0	2001 1105 0 3106	3567 374 0 3941	5855 459 0 6314	3655 202 0 3857	40236 5457 0 45693
5	वापरात असलेल्या कामाखालील निव्वळ ऑलित क्षेत्र (हेक्टर)	जिल्हा परिषद राज्य सहकारी एकूण	1638 41 0 1679	0 0 0 0	2001 752 0 2753	3567 20 0 3587	5855 459 0 6314	3655 42 0 3697	40236 3112 0 43348

टिप :- 1) वरील माहितीमध्ये विहीरीखालील सिंचनक्षेत्राचा समावेश नाही.

2) वरील माहितीमध्ये कोल्हापुरी बंधारेचा समावेश आहे.

आधार :- 1) कार्यकारी अभियंता लघु पाटबंधारे (राज्यस्तर) नागपूर.

2) कार्यकारी अभियंता लघुसिंचन विभाग (जि.प.) नागपूर.

तक्ता क्रमांक - 6.10
मोठे व मध्यम पाटबंधारे प्रकल्प

जिल्हा - नागपूर

संवत्सरे: 2008-09

अ.	बांधणी	मोठे प्रकल्प	मध्यम प्रकल्प		
1	2	(3)	(4)	(5)	(6)
1	प्रकल्प ज्या तालुक्यात आहे त्या तालुक्याचे नांव	पंच प्रकल्प पारशिवनी	खडसा रामटक	वणा नागपूर (ग्रा)	कान्हालावारा हिंगणा
2	अ) काम पूर्ण झाल्याचे वर्ष	1977	1913	1968	1978
	ब) अपूर्ण असल्यास पूर्ण होण्याचे वर्ष	--	--	--	--
	क) प्रकल्पाचा अंदाजे खर्च लाखात	4114.59	29.12	97.66	233.09
3	धरणाची उंची (मां)				
	अ) मंजूर झालेली	44.50	29.19	18.18	21.10
	ब) पूर्ण झालेली	44.50	29.19	18.18	21.10
4	कालवा	उजवा/डावा	जोडकालवा	उजवा	उजवा
	अ) मंजूर झालेली लांबी (फिटमी)	48.46/32.85	पंच प्रकल्पाचे पितरण प्रणालित समाविष्ट केले आहे	10.00	20.46
	ब) पूर्ण झालेला लांबी	48.46/32.85	पंच प्रकल्पाचे पितरण प्रणालित समाविष्ट केले आहे	10.00	20.46
5	कमाल क्षमता (द.ल.ध.मी.)	180	103	23.57	21.52
6	31.03.2009 रोजी पत्यक्ष साठा	(-)48.601	5.734	5.889	3.669
7	सूक्ष्म लान क्षेत्र (हेक्टर)	188150	पंच प्रकल्पा अंतर्गत समाविष्ट आहे	2500	9424
8	पानकोनाखालील लागवडीयोग्य क्षेत्र (हेक्टर)	126913	पंच प्रकल्पा अंतर्गत समाविष्ट आहे	2000	6025
9	प्रकल्प पूर्ण झाल्यावर ओलिता खाली येणारे क्षेत्र (हे.)	101200		1214	4244
10	सध्या 2008-2009 मध्ये आंलिताखाली असलेले क्षेत्र (हेक्टर)	अ) बारमाही ब) हंगानी	1754 50760	28 17	0 1217

पृष्ठ सुरु

सक्ता क्रमांक - 6.10
मोठे व मध्यम पाटबंधारे प्रकल्प

जिल्हा - नागपूर

सदभ वर्ष : 2008-09

अ.	बांध	मध्यम प्रकल्प			
		(7)	(8)	(9)	(10)
1	प्रकल्प ज्या तालुक्यात आहे त्या तालुक्याचे नांव	पाढराबाडा उमरेड	मकरधोकडा उमरेड	चंद्रभागा कळभेंधर	उमरानाल सावनेर
2	अ) काम पूर्ण झाल्याचे वर्ष	1967	1978	1974	1971
	ब) अपूर्ण असल्यास पूर्ण होण्याचे वर्ष	--	--	--	--
	क) प्रकल्पाचा अंदाजे खर्च लाखात	42.46	169.45	118.30	42.87
3	धरणाचा उचाई (मी.)				
	अ) मंजूर झालेली	15.24	18.80	20.13	22.50
	ब) पूर्ण झालेली	15.24	18.80	20.13	22.50
4	कालवा	ठणवा	डावा	उजवा	डावा
	अ) मंजूर झालेली लांबी (कि.मी.)	19.30	25.38	9.00	8.00
	ब) पूर्ण झालेली लांबी	19.30	25.38	9.00	8.00
5	कमाल क्षमता (द.ल.ध.मी.)	13.87	21.36	8.88	5.77
6	31.03.2009 रोजी पत्यक्ष साठा	2.254	1.238	0.636	0.240
7	एकूण लाभ क्षेत्र (हेक्टर)	1361	5182	3974	2469
8	लाभक्षेत्राखालील लागवडीलायक क्षेत्र (हेक्टर)	1044	3512	3181	1902
9	प्रकल्प पूर्ण झाल्यावर ओलिता खाली येणारे क्षेत्र (हे.)	862	3365	2604	1185
10	मध्या 2008-2009 मध्ये				
	ओलिताखाली असलेले क्षेत्र (हेक्टर)				
	अ) बारमाही	0	0	20	33
	ब) हंगामी	0	439	32	453

पुढे सुरु

तक्ता क्रमांक - 0.10
मोठे व मध्यम पाटबंधारे प्रकल्प

जिल्हा - नागपूर

सदभ वर्ष 2008-09

अ.	बाब	मध्यम प्रकल्प				
		(11)	(12)	(13)	(14)	
1	प्रकल्प ज्या तालुक्यात आहे त्या तालुक्याचे नांव	कसरनाला कळमेळार	मोरधाम कळमेळार	कालारनदा सावनर	खकरनाला सावनर	
2	अ) काम पूर्ण झाल्याचे वर्ष ब) अपूर्ण असल्यास पूर्ण होण्याचे वर्ष	1974 --	1979 --	1983 --	1993 --	
	क) प्रकल्पाचा अंदाजे खर्च लाखात	66.08	74.05	23.00	1489.00	
3	धरणाची उंचा (मो.)					
	अ) मंजूर झालेली	18.72	16.54	30.16	21.50	
	ब) पूर्ण झालेली	18.72	16.54	30.16	21.50	
4	कालवा	उजवा	उजवा	डावा	डावा	
	अ) मंजूर झालेली लांबी (कि.मी.)	6.00	5.94	4.59	23.70	
	ब) पूर्ण झालेली लांबी	6.00	5.94	4.59	23.70	
5	कमाल क्षमता (द.ल.घ.मी.)	4.28	5.44	35.38	26.15	
6	31.03.2009 रोजी पत्यक्ष साठा	0.225	0.538	3.283	0727	
7	एकूण लाभ क्षेत्र (हेक्टर)	1052	1713	10255	4837	
8	लाभक्षेत्राखालील लागवडीलायक क्षेत्र (हेक्टर)	967	1413	8089	3810	
	प्रकल्प पूर्ण झाल्यावर ओलिता खाली येणारे क्षेत्र (हे.)	788	1315	7546	3144	
9	संख्या 2008-2009 मध्ये					
	ओलिताखाली असलेले क्षेत्र (हेक्टर)	अ) बारमाही ब) हंगानी	15 38	33 453	128 232	2 574

पुढे सु...

तक्ता क्रमांक - 6.10
मोठे व मध्यम पाटबंधारे प्रकल्प

जिल्हा - नागपूर

सदम वर्ष : 2008-09

अ.	वर्ष	मध्यम प्रकल्प			
		(15)	(16)	(17)	(18)
1	2				
1	प्रकल्प ज्या तालुक्यात आहे त्या तालुक्याचे नांव	पठरनाला सावनेर	जामनदा काटोल	हिवरानाला उमरेड	सायकां-मकर उमरेड
2	अ) काम पूर्ण झाल्याचे वर्ष	काम सुरु झाले नाही	जून 2010	अनु.अप्राप्त	1995-96
	ब) अपूर्ण असल्यास पूर्ण होण्याचे वर्ष			--	--
	क) प्रकल्पाचा अंदाजे खर्च लाखात	4700	15865.11	--	2783.00
3	धरणाचा उंची (मी.)				
	अ) मंजूर झालेली	20.89	24.00	--	18.80
	ब) पूर्ण झालेली	--	24.00	--	18.80
4	कालवा		उजवा/डावा	उजवा/डावा	उजवा/डावा
	अ) मंजूर झालेली लांबी (फिट्नी)	2.32	39.00	--	22.41
	ब) पूर्ण झालेली लांबी	निरंक	27.00	--	22.41
5	कमाल क्षमता (द.ल.घ.मी.)	7.62	28.05	--	14.74
6	31.03.2009 रोजी प्रत्यक्ष साठा	--	4.30	--	0.00
7	एकूण लाभ क्षेत्र (हेक्टर)	2713	9880	--	2323
8	लाभक्षेत्राखालील लागवडीलायक क्षेत्र (हेक्टर)	2034	8430	--	2323
9	प्रकल्प पूर्ण झाल्यावर ओलिता खाली येणारे क्षेत्र (हे.)	1530	6247	--	2323
10	सध्या 2008-2009 मध्ये ओलिताखाली असलेले क्षेत्र (हेक्टर)				
	अ) बारमाही	निरंक	निरंक	--	0
	ब) हंगामी	निरंक	1254	--	0

आधार १) कार्यकारी आभयता, मध्यम प्रकल्प विभाग, नागपूर
२) कार्यकारी आभयता, लघु पाटबंधार विभाग, नागपूर
३) प्रकल्प अधिकारी, धु व जल पतदशा प्रकल्प नागपूर

तक्ता क्रमांक - 6.11

वाहता धारणा प्रकार आणि क्षेत्रफळ गटनुसार वर्गीकरण

जिल्हा - नागपूर

संदर्भ वर्ष - 1990-91

अ. क्र.	बाब		क्षेत्रफळ गट हेक्टर (आकार वर्ग)							
			0.0 ते 0.5	0.5 ते 1.0	1.0 ते 2.0	2.0 ते 5.0	5.0 ते 10.0	10.0 ते 20.0	20.0 व अधिक	एकूण
2	(2)		(3)	(4)	(5)	(6)	(7)	(8)	(9)	(10)
1	वैयक्तिक धारण	संख्या	11277	29273	69936	71167	21464	3801	311	207229
		क्षेत्रफळ	3496	22935	102566	221245	143329	48362	8443	550376
2	संयुक्त धारण	संख्या	367	897	2091	3038	1128	264	30	7815
		क्षेत्रफळ	116	695	3089	9625	7612	3430	796	25363
3	सस्था धारण	संख्या	35	49	78	117	69	37	24	409
		क्षेत्रफळ	12	36	114	364	466	531	1243	2766
4	एकूण धारण	संख्या	11679	30219	72105	74322	22661	4102	365	215453
		क्षेत्रफळ	3624	23666	105769	231234	151407	52323	10482	578505
5	पूर्णपणे ओलिताखालील	संख्या	2719	4869	5984	3787	439	48	0	17846
		क्षेत्रफळ	876	3459	7976	10372	2377	396	0	25456
6	पूर्णपणे जिराईत धारण	संख्या	8073	22197	53082	50867	13711	2226	142	150298
		क्षेत्रफळ	2275	16370	71858	136922	75812	21800	2555	327592
7	अंशतः ओलिताखालील धारण क्षेत्र	संख्या	445	2871	12382	19164	8434	1796	227	45319
		क्षेत्रफळ	168	22197	17670	57409	51074	19034	4785	172337
		ओलिताखालील	109	1213	8021	21625	16203	5401	1441	54013
8	एकूण पिकाखालील क्षेत्र	ओलिताखालील	985	4672	15997	31997	18580	5797	1441	79469
		जिराईत	2275	16370	71858	136922	75812	21800	2555	327592
		एकूण	3260	21042	87855	168919	94392	27597	3996	407061

आधार - कृषि गणना - 1997

तक्ता क्रमांक - 6.12
कृषि अवजारे

जिल्हा - नागपूर

संदर्भ वर्ष : 2003
(परिमाण - संख्या)

अ. क्र.	तालुका	नांगरांची संख्या		बैल गाड्यांची संख्या	उसाचे चरक		ओलितासाठी		ट्रॅक्टर संख्या
		लाकडी	लोखंडी		शक्तीवर चालणारे	बैल मदतीने चालणारे	तेलावर चालणारे पंप	विद्युत् पंप	
(1)	(2)	(3)	(4)	(5)	(6)	(7)	(8)	(9)	(10)
1	नरखंड	2463	1687	3689	-	64	973	2941	43
2	काटोल	3199	2959	4088	-	58	164	3895	82
3	कळमेखर	1423	1270	3488	-	69	41	4328	84
4	सावनेर	4459	1580	4319	-	362	177	3480	43
5	पारशिवनी	10919	1011	2215	-	274	232	520	94
6	रामटेक	3063	785	3179	-	0	436	935	144
7	सोदा	3120	1589	3535	2	255	451	705	359
8	कामठी	2990	1876	2316	-	41	125	2030	97
9	नागपूर(ग्रा)	2190	1402	2826	-	17	175	2659	84
10	नागपूर(श)	0	0	0	-	0	0	0	0
11	हिंगना	1782	1529	1929	-	46	178	1427	57
12	उमरेड	4478	1842	3716	-	198	1165	1663	142
13	कुही	9661	740	7323	-	25	674	4517	87
14	भिवापूर	6153	1287	3780	-	38	878	1728	78
जिल्हा एकूण		55900	19557	46403	2	1447	5669	30828	1394

आधार - पशु गणना 2003

तक्ता क्रमांक-6.13

पशुधन

जिल्हा - नागपूर

संदर्भ वर्ष : 2003

अ. क्र.	तालुका	विदेशी / संकरित गाई व बैल				
		अडीच वर्षांवरील बैल				
		केवळ पेंदाशी- करिता ठेवलेले बळू	पेंदाशी व कामा- करिता उपयोगात आणलेले	केवळ कामा- करिता उपयोगात आणलेले	पेंदाशीसाठी अथवा कामासाठी उपयोगात न आणलेले	एकूण 3 ते 6
(1)	(2)	(3)	(4)	(5)	(6)	(7)
1	नरखड	60	442	835	24	1361
2	काटोल	167	127	1010	24	1328
3	कळमेखर	31	12	300	5	348
4	सायनेर	102	88	1029	14	1233
5	पारशिवनी	26	149	560	5	740
6	रामटेक	44	81	265	5	395
7	मौदा	143	104	1205	5	1457
8	कामठा	22	20	845	23	910
9	नागपूर(ग्र)	24	5	191	3	223
10	नागपूर(श)	0	0	0	0	0
11	हिंगना	40	10	205	0	255
12	उमरेड	100	71	325	30	526
13	जुली	91	140	1088	39	1358
14	मिक्कापूर	20	4	231	24	279
जिल्हा एकूण		876	1253	8089	201	10419

तक्ता क्रमांक - 6.13

पशुधन

जिल्हा - नागपूर

संदर्भ वर्ष : 2003

अ. क्र.	तालुका	विदेशी/संकरित गाई व बैल					
		अडीच वर्षावरील गाई				विदेशी संकरित अडीच वर्षा पर्यंतची वासरे	एकूण विदेशी संकरित गाई व बैल
		दुभत्या	एकदाही न व्यायलेल्या व आटलेल्या	इतर	एकूण (8+9+10)		
(1)	(2)	(8)	(9)	(10)	(11)	(12)	(13)
1	नरखेड	1725	1675	36	3436	3073	7876
2	काटोल	2968	2616	31	5615	4240	11183
3	कळमेश्वर	1649	1515	56	3220	2908	6476
4	सावनेर	2452	2343	38	4833	4656	10722
5	नारशिवनी	787	658	47	1492	1339	3571
6	रामटेक	1107	681	13	1801	2568	4764
7	मोदा	2539	1837	53	4429	4584	10470
8	कामठी	775	587	67	1429	1399	3738
9	नागपूर(ग्रा)	1035	687	24	1746	1579	3548
10	नागपूर(श)	50	0	0	50	50	100
11	हिंगना	939	674	87	1700	1690	3345
12	उमरेड	931	897	35	1863	1876	4239
13	फुही	1415	1202	60	2677	2846	6881
14	भिवापूर	590	502	4	1096	1078	2453
जिल्हा एकूण		18962	15874	551	35387	33886	79692

तक्ता क्रमांक - 6.13

पशुधन

जिल्हा - नागपूर

संदर्भ वर्ष : 2003

अ. क्र.	तालुका	देशी गाई व बैल						
		तीन वर्षावरील बैल					तीन वर्षावरील गाई	
		केवळ पेदाशी करिता ठेवलेले वळू	पेदाशी व कामा करिता उपयोगात आणलेले	केवळ कामा करिता उपयोगात आणलेले	इतर	एकूण	दुभत्या	आटलेल्या व एकदाही न व्याय-लेल्या
(1)	(2)	(14)	(15)	(16)	(17)	(18)	(19)	(20)
1	नरखेड	388	1406	15419	190	17403	6035	8588
2	काटोल	473	505	15904	110	16992	6678	9110
3	कळमेश्वर	85	31	10868	58	11042	3022	5597
4	सावनेर	579	443	16294	196	17512	5225	7536
5	पारशिवनी	236	1017	11423	178	12854	4516	4412
6	रामटेक	418	484	19845	271	21018	5223	10380
7	मौदा	268	1101	13678	82	15129	4078	3356
8	कामठी	217	719	9655	112	10703	3855	2877
9	नागपूर(ग्रा)	338	327	12687	6	13358	4548	4298
10	नागपूर(श)	0	0	0	0	0	218	123
11	हिंगना	393	223	11417	53	12086	3727	4475
12	उमरेड	591	614	18099	225	19529	4753	7342
13	फुही	455	896	22244	188	23783	2770	5297
14	भिवापूर	143	120	17375	133	17771	2266	5131
जिल्हा एकूण		4584	7886	194908	1802	209180	56914	78522

तक्ता क्रमांक-6.13

पशुधन

जिल्हा - नागपूर

संदर्भ वर्ष : 2003

अ. क्र.	तालुका	देशी गाई व बैल				विदेशी/संकरित व देशी एकूण गाई व बैल (13+24)
		तीन वर्षावरील गाई		तीन वर्ष व त्या खालील देशी वासरे	एकूण देशी गाई व बैल (18+22+23)	
		इतर	एकूण गाई			
(1)	(2)	(21)	(22)	(23)	(24)	(25)
1	नरखंड	52	14675	12882	44960	52836
2	काटोल	1950	17738	13324	48054	59237
3	कळमेश्वर	104	8723	6163	25928	32404
4	सावनेर	490	13251	12284	43047	53769
5	पारशिवनी	544	9472	8741	31067	34638
6	रामटेक	29	15632	11427	48077	52841
7	मोदा	153	7587	8214	30930	41400
8	कामठी	202	6934	6156	23793	27531
9	नागपूर(ग्रा)	55	8901	7458	29717	33265
10	नागपूर(श)	7	348	205	553	653
11	हिंगना	195	8397	7106	27589	31234
12	उमरेड	282	12377	9683	41589	45854
13	फुही	78	8145	7512	39440	46321
14	भिव्हापूर	113	7510	8456	33737	36190
जिल्हा एकूण		4254	139690	119611	468481	548173

तक्ता क्रमांक - 6.13

पशुधन

जिल्हा-नागपूर

संदर्भ वर्ष : 2003

अ. क्र.	तालुका	म्हशी व रेडे						
		तीन वर्षावरील रेडे				तीन वर्षावरील म्हशी		
		केवळ पंदाशी साठी ठेवलेले	पंदाशीसाठी व फानासाठी ठेवलेले	फक्त कामा साठी ठेवलेले	इतर	एकूण	दुभत्या	आटलेल्या व एकवर्ही न व्यायलेल्या
(1)	(2)	(26)	(27)	(28)	(29)	(30)	(31) /	(32)
1	नरखड	120	10	25	10	165	2024	2434
2	काटोल	216	40	16	6	278	2747	2111
3	कळमेवर	104	0	4	9	117	1359	1525
4	सावनेर	115	11	5	10	141	1457	1213
5	पारशिपनी	146	14	11	13	184	1895	1211
6	रामटेक	283	3	94	7	387	2102	1744
7	मोदा	393	44	19	11	467	2729	2232
8	कामठा	120	43	13	3	179	2650	1157
9	नागपूर(ग्रा)	320	15	21	3	365	3688	2528
10	नागपूर(श)	4	0	0	0	4	153	103
11	हिंगना	178	9	6	21	214	1659	1279
12	उमरेड	240	11	11	17	279	2063	1935
13	पुली	112	11	3	13	139	1397	1203
14	भिवापूर	59	12	10	26	107	657	841
जिल्हा एकूण		2416	223	238	149	3026	26580	21516

तक्ता क्रमांक - 6.13

परशुधन

जिल्हा - नागपूर

संदर्भ वर्ष : 2003

अ. क्रं.	तालुका	म्हशी व रेडे				एकूण गोजातीय	मेढया
		तीन वर्षावरील म्हशी		रेडके तीन वर्षे व त्या खालील	एकूण म्हशी व रेडे (30+34+35)		
		इतर	एकूण				
(1)	(2)	(33)	(34)	(35)	(36)	(37)	(38)
1	नरखड	64	4522	2198	7485	60321	821
2	काटोल	40	4898	2895	8071	67308	444
3	कळमेश्वर	7	2891	1683	4691	37095	3905
4	सावनेर	87	2757	1834	4782	58551	1438
5	पारशिवनी	67	3173	1742	5099	39737	108
6	रामटेक	19	3865	3647	7899	60740	2
7	मौदा	114	5075	4004	9546	50946	0
8	कामठी	52	3859	2671	6709	34240	18
9	नागपूर(ग्रा)	55	6271	2889	9525	42790	0
10	नागपूर(श)	0	256	138	398	1051	0
11	हिंगना	87	3025	2225	5464	36698	569
12	उमरेड	36	4034	2735	7048	52902	914
13	पुली	47	2647	1982	4768	51089	789
14	भिवापूर	31	1529	1284	2920	39110	1103
जिल्हा एकूण		706	48802	32577	84405	632578	10111

तक्ता क्रमांक - 6.13

पशुधन □

जिल्हा - नागपूर

संदर्भ वर्ष : 2003

अ. क्र.	तालुका	बक-या	घाडे व शिंगर	इतर पशुधन	एकूण पशुधन	एकूण कांबडया	एकूण कुक्कुट पक्षी
(1)	(2)	(39)	(40)	(41)	(42)	(43)	(44)
1	नरखेड	22158	45	5828	89173	17002	53499
2	काटोल	19773	11	6452	93988	5644	14018
3	कळमेष्वर	19730	97	4921	65748	184467	220430
4	सावनेर	31615	15	8043	99662	15026	59436
5	पारशिवनी	18640	3	4182	62670	7145	15194
6	रामटेक	26239	30	5945	92956	11566	38990
7	मोदा	21243	993	3759	76941	7219	26521
8	कामठी	19855	9	6363	60485	5662	41017
9	नागपूर(आ)	16693	5	4170	63658	8019	84998
10	नागपूर(श)	366	0	1594	3011	210	449
11	हिंगना	17954	0	3206	58427	17548	53811
12	उमरेड	21395	0	6495	81706	10970	37706
13	कुही	22570	725	3947	79120	12195	41511
14	भिव्रापूर	13536	42	2604	56395	7038	20227
जिल्हा एकूण		271767	1975	67509	983940	309711	707807

आधार - पशुगणना - 2003

जिल्हा - नागपूर

संदर्भ वर्ष-2008-09

अ. क्र.	तालुका	पशुवैद्यकीय सर्व-चिकित्सालय / तालुका पशुवैद्यकीय चिकित्सालय	पशुवैद्यकीय दवाखाने (राज्य तथा स्थानिक स्तर)	पशुवैद्यकीय प्रथमोपचार केंद्र	पशुरोग अन्वेषण प्रयोगशाळा (राज्य तथा स्थानिक स्तर)	फिरती पशुरोग नियंत्रण पथके	फिरत पशु वैद्यकीय दवाखाने
(1)	(2)	(3)	(4)	(5)	(6)	(7)	(8)
1	नरखेड	0	16	0	0	0	0
2	काटोल	1	19	0	0	0	1
3	कळमेश्वर	1	10	0	0	0	0
4	सावनेर	1	14	0	0	0	0
5	पारशिवनी	0	10	0	0	0	0
6	रामटेक	1	13	0	0	0	1
7	मौदा	0	11	0	0	0	0
8	कामठी	0	7	0	0	0	0
9	नागपूर(ग्रा)	0	14	0	0	0	0
10	नागपूर(श)	1	8	0	1	0	0
11	हिंगना	0	11	0	0	0	0
12	उमरेड	1	14	0	0	0	0
13	कुही	0	12	0	0	0	0
14	भिवापूर	0	12	0	0	0	0
जिल्हा एकूण		6	171	0	1	0	2

तक्ता क्रमांक - 6.14

पशुवैद्यकीय संस्था

जिल्हा - नागपूर

संदर्भ क्र-2008-00

अ. क्र.	तालुका	दक्षता पथके / तपासणी गावा	अ. क्र.		पशु पैदास क्षेत्र	सघन कुक्कुट घरे	मेष पैदास क्षेत्र	शेळी पैदास क्षेत्र
			कृत्रिम रेतन केंद्रे	कृत्रिम रेतन उपकेंद्रे				
(1)	(2)	(3)	(10)	(11)	(12)	(13)	(14)	(15)
1	नरखेड	0	0	0	0	0	0	0
2	काटोल	0	0	0	0	0	0	0
3	कळनेस्वर	0	0	0	0	0	0	0
4	सावनेर	1	0	0	0	0	0	0
5	पारशिवनी	0	0	0	0	0	0	0
6	रामटेक	0	0	0	0	0	0	0
7	भोवा	0	0	0	0	0	0	0
8	कोमठी	0	0	0	0	0	0	0
9	नागपूर (ग्रा.)	0	0	0	0	0	0	0
10	नागपूर (श.)	0	0	0	0	0	0	0
11	हिंगना	0	0	0	0	0	0	0
12	उमरंड	0	0	0	0	0	0	0
13	कुहा	0	0	0	0	0	0	0
14	भिवापूर	0	0	0	0	0	0	0
जिल्हा एकूण		1	0	0	0	0	0	0

टिप :- स्तंभ क्र. 10 व 11 बाबत - खात्याच्या पूर्नरचनेमध्ये कृत्रिम रेतन केंद्रे व उपकेंद्रे यांचे नामकरण बदलले असून त्यांचा समावेश स्तंभ क्र 4 मध्ये करण्यात आलेला आहे.

आधार : जिल्हा पशुसंवर्धन उपआयुक्त नागपूर.

तक्ता क्रमांक - 6.15

मान्यताप्राप्त पशुसंवर्धन गृह आणि त्यात कत्तल केलेल्या पशूंची संख्या

जिल्हा - नागपूर

संस्थे वर्ष 2008-09

अ. क्र.	तालुका	पशुसंवर्धन गृहांची संख्या	कत्तल केलेले पशू (संख्या)						एकूण
			बैल	महिष वर्गीय	मेंढ्या/ मेंढे	शेळ्या / बोकड	डुफारे	इतर	
*	(2)	(3)	(4)	(5)	(6)	(7)	(8)	(9)	(10)
1	नरखेड	3	0	0	0	0	0	0	0
2	काटोल	2	0	0	0	0	0	0	0
3	कळमेश्वर	2	0	0	0	0	0	0	0
4	सावनेर	5	363	3	0	2393	0	0	2759
5	पाराशवनो	0	0	0	0	0	0	0	0
6	रामटेक	1	0	0	0	0	0	0	0
7	मांदा	0	0	0	0	0	0	0	0
8	कामठा	2	0	0	0	0	0	0	0
9	नागपूर(ग्रा)	0	0	0	0	0	0	0	0
10	नागपूर(श)	3	60532	3657	0	70022	0	0	134211
11	हिंगणा	0	0	0	0	0	0	0	0
12	उमरेड	2	0	0	0	0	0	0	0
13	कुही	0	0	0	0	0	0	0	0
14	भिवापूर	0	0	0	0	0	0	0	0
जिल्हा एकूण		20	60895	3660	0	72415	0	0	136970

आधार : जिल्हा पशुसंवर्धन उपआयुक्त नागपूर.

तक्ता क्रमांक - 6.160

वनक्षेत्र

महाराष्ट्र राज्य वन विभाग

संदर्भ वर्ष 2008-09

(वन क्षेत्र चौ. कि. मी.)

अ.क्र. (1)	विभाग (2)	राखीव (3)	संरक्षित (4)	अवर्गीकृत (5)	एकूण (6)
1	महसूल विभाग	--	--	191	191
2	वन विभाग	1148	706	326	2180
	जिल्हा एकूण	1148	706	517	2371

आधार :- मुख्य वन सरक्षक, महाराष्ट्र राज्य वन विभाग

तक्ता क्रमांक - 6.17
मुख्य व गौण वन उत्पादने

जिल्हा - नागपूर

संदर्भ वर्ष - 2008-09

अ. क्र.	वन उत्पादने	एकूण उत्पादन	विक्री केलेले एकूण उत्पादन	एकूण विक्रांचे मूल्य (मागील शिलका उत्पादन धरून) (हजार रुपयांत)
(1)	(2)	(3)	(4)	(5)
1	इमारती लाकूड (घमी)	7460	6848	96158
2	जळाऊ लाकूड (घमी)	61893	54164	35683
3	चंदन लाकूड (घमी)	--	--	--
4	गौण वन उत्पादने			
	अ) बांबू (संख्या)	1809238	1552989	12271
	ब) गवत इत्यादी (किंवल)	0	0	0
	क) विडी पाने (स्टॅबिंग)	53800	53800	45186
	ड) डिक (किंवल)	0	0	0
5	इतर			
	1) आपटा पाने	--	--	--
	2) मोहाची फुले (किंवल)	--	--	--
	3) काजू / फळें (सिताफळ) मॅ.टन	20	20	30
	4) हिरडा / बेहडा (किंवल)	--	--	--
	5) खाणी व खनिजे	--	--	--
	6) कारवी	--	--	--
	7) लाख (किंवल)	--	--	--
	8) इतर (परमिट फी, महसूल, पास फी,	--	--	--
6	एकूण गौण उत्पादने (4+5)			57487
	जिल्हा एकूण (1+2+3+6)			189328

आधार - 1) उपवनसंरक्षक, नागपूर व वन महामंडळ, नागपूर.

2) विभागीय व्यवस्थापक, एफ.डी.सी.एम., वन प्रकल्प, नागपूर.

भूजल मत्स्यव्यवसाय

जिल्हा - नागपूर

संदर्भ वर्ष - 2008-09

क्र.सं.	तालुका	नदीची लांबी (किमी)	मत्स्य व्यवसायासाठी अनुकूल क्षेत्र (तळी, सरोवरे व जलाशये)		मत्स्य व्यवसाया-खाली आणलेले एकूण क्षेत्र (हेक्टर)	भूजल मत्स्य उत्पादन (मे.टन.)	पकडलेल्या माशांची उत्पादकास मिळालेली किंमत (लाख रुपयांत)	मत्स्य व्यवसाय क्षेत्रासाठी वापरलेले मत्स्यबीज (लाखांत)	मत्स्य व्यवसाय सहक संस्था	
			संख्या	एकूण क्षेत्र (हेक्टर)					संख्या	सभासदांची संख्या
(1)	(2)	(3)	(4)	(5)	(6)	(7)	(8)	(9)	(10)	(11)
1	नरखेड		25	237	237	440	132.00	10.70	3	141
2	काटोल		34	721	721	805	241.50	18.00	9	467
3	कळमेश्वर		27	363	363	390	117.00	20.50	7	521
4	सावनेर		23	819	819	908	272.40	23.00	8	653
5	पारशिवनी		24	1832	1832	1100	333.00	30.00	5	597
6	रामटेक		97	1729	1729	1220	366.00	34.00	17	2493
7	मोदा		14	230	230	540	162.00	10.00	3	197
8	कामठी		7	256	256	490	147.00	11.00	2	190
9	नागपूर(ग्रा)		22	222	222	118	354.00	28.00	5	903
10	नागपूर(शे)		5	864	864	568	170.40	11.50	2	576
11	हिंगना		28	660	660	548	164.40	13.00	14	1332
12	उमरेड		49	5778	5778	2714	814.20	34.00	16	1673
13	कुही		65	550	550	808	242.40	38.00	8	541
14	भिवापूर		10	776	776	590	177.00	32.40	6	297
जिल्हा एकूण		650	430	15037	15037	11239	3693.30	314.10	105	10581

आधार :- जिल्हा मत्स्यव्यवसाय विकास अधिकारी, नागपूर.

तक्ता क्रमांक - 6.19
दुग्ध विकास सहकारी संस्था

जिल्हा - नागपूर.

सदभ वर्ष - 2008-09

अ. क्र.	तालुका	दुग्ध विकास सहकारी संस्थांची संख्या	त्यांची एकूण सभासद संख्या	वर्षभरात संकलित केलेले दूध		शांत गृहांची संख्या	शांत गृहाचा क्षमता (000 लिटर)
				एकूण (000 लिटर)	प्रतिदिन (सरासरी 000लिटर)		
(1)	(2)	(3)	(4)	(5)	(6)	(7)	(8)
1	नरखेड	34	1459	553	1.513	0	0
2	काटोल	42	2141	1107	3.034	1	10
3	फळनेचर	19	826	505	1.384	0	0
4	सावनेर	35	3191	748	2.049	1	20
5	पारशिवनी	10	630	94	0.258	0	0
6	रानटेक	17	997	430	1.179	1	10
7	मोदा	21	831	124	0.341	0	0
8	कामठी	6	296	39	0.108	0	0
9	नागपूर(प्रा)	23	945	33	0.088	1	60
10	नागपूर(श)	0	0	--	--	1	100
11	हिंगना	15	778	195	0.535	0	0
12	उमरेड	9	492	87	0.237	1	10
13	कुही	9	430	53	0.146	0	0
14	भिवापूर	10	476	85	0.233	0	0
जिल्हा एकूण		250	13492	4053	11.105	6	210

आधार - जिल्हा दुग्धशाळा विकास अधिकारी, नागपूर

तक्ता क्रमांक - 7.1
विविध प्रकारच्या सहकारी संस्था

जिल्हा - नागपूर

संदर्भ वर्ष : 2008-09

अ.क्र.	सहकारी संस्थांचा प्रकार	संख्या	
(1)	(2)	(3)	
1	कृषि पतसंस्था (एकूण)	594	
	1.1 जिल्हा मध्यवर्ती सहकारी बँका	1	
	1.2 प्राथमिक कृषी सहकारी संस्था	579	
	1.3 शेतकरी सवा संस्था	0	
	1.4 लॅम्पस सहकारी संस्था (आदिवासी सहकारी संस्था)	13	
	1.5 धान्य बँका	0	
	1.6 इतर	1	
2	बिगर - कृषी पतसंस्था (एकूण)	1018	
	2.1 नागरी बँका	22	
	2.2 नागरी पतसंस्था	328	
	2.3 कर्मचारी पतसंस्था	390	
	2.4 इतर बिगर-कृषी पतसंस्था	278	
3	पणन संस्था (एकूण)	17	
	3.1 जिल्हा पणन संस्था	3.11 सर्वसाधारण उद्देशीय	1
		3.12 विशेष उद्देशीय	0
	3.2 प्राथमिक पणन संस्था	3.21 सर्वसामान्य तालुका खरदी विक्री संघ	12
		3.22 विशेष पणन संस्था	0
	3.3 इतर पणन संस्था		4
4	एकूण उत्पादक सहकारी संस्था	1508	
	4.1 साखर कारखाने	2	
	4.2 इतर शक्ती प्रक्रिया संस्था	12	
	4.3 विणकर संस्था	91	
	4.4 विणकर संस्था (हातमाग)	385	
	4.5 औद्योगिक वसाहती (संस्था)	5	
	4.6 इतर औद्योगिक संस्था	294	
	4.7 दुग्ध व्यवसाय संस्था	247	
	4.8 मत्स्यव्यवसाय संस्था	100	
	4.9 सहकारी मूत गिरण्या	7	
	4.10 उपसा जलसिंचन संस्था	236	
	4.11 इतर उत्पादक संस्था	129	
5	सामाजिक सेवा सहकारी संस्था	1875	
	5.1 ग्राहक भांडारे	273	
	5.2 गृहनिर्माण संस्था	1081	
	5.3 कामगार कंत्राटदार संस्था	105	
	5.4 इतर सहकारी संस्था	416	
	एकूण संस्था (1 ते 5)	5012	

आधार :- जिल्हा उपनिबंधक, सहकारी संस्था, नागपूर

तक्ता क्रमांक - 7.2
सहकारी संस्थांची वित्तीय स्थिती

जिल्हा - नागपूर

संदर्भ वर्ष : 2008-09

अ. क्र.	बाब	परिमाण	संख्या
(1)	(2)	(3)	(4)
1	सहकारी संस्थांची संख्या	संख्या	5012
2	एकूण सभासद संख्या	हजार	6216
3	भरणा झालेली भागभांडवल		
	3.1 शासकीय भाग भांडवल	रुपये000	197575
	3.2 स्वामिनी	रुपये000	234591
	3.3 एकूण	रुपये000	432166
4	ठेवी	रुपये000	5847348
5	खेळते भांडवल	रुपये000	20974883
6	31 मार्च रोजी येणे कर्ज	रुपये000	6317771
7	वर्षभरात केलेले कर्जवाटप	रुपये000	783796
8	खरेदीची किंमत	रुपये000	995770
9	विक्रीची किंमत	रुपये000	964355
10	नफा/तोटा		
	10.1 नफ्यातील संस्था	संख्या	2303
	10.2 नफ्याची रक्कम	रुपये000	413723
	10.3 तोट्यातील संस्था	संख्या	1857
	10.4 तोट्याची रक्कम	रुपये000	74281
	10.5 ना-नफा, ना-तोटा झालेल्या संस्था	संख्या	852

आधार :- जिल्हा उपनिबंधक, सहकारी संस्था, नागपूर.

तक्ता क्रमांक - 7.3

सहकारी संस्थांची लेखापरीक्षण वर्गाप्रमाणे संख्या

जिल्हा - नागपूर

संदर्भ वर्ष : 2008-09

अ. क्र.	तालुका	लेखापरीक्षण वर्गाप्रमाणे सहकारी संस्था				वर्गीकरण न केलेल्या	लेखापरीक्षण न झालेल्या	एकूण सहकारी संस्था
		अ	ब	क	ड			
(1)	(2)	(3)	(4)	(5)	(6)	(7)	(8)	(9)
1	नरखेड	2	7	65	0	0	104	178
2	काटोल	3	7	58	0	0	141	214
3	कळमेश्वर	5	5	57	0	0	117	184
4	साजनेर	10	26	83	0	0	215	334
5	पारशिवनी	2	5	52	0	0	86	145
6	रामटेक	3	14	35	0	0	109	161
7	भौदा	3	7	60	0	0	105	175
8	कामठी	4	8	54	1	1	191	259
9	नागपूर(जा)	8	10	83	0	7	246	354
10	नागपूर(श)	193	195	297	7	15	1735	2442
11	हिंगना	2	13	74	0	1	101	191
12	उमरेड	9	23	49	1	0	94	176
13	कुही	2	6	51	0	0	49	108
14	भिवापूर	0	4	38	0	0	49	91
जिल्हा एकूण		251	330	1056	9	24	3342	5012

आधार :- जिल्हा विशेष लेखापरीक्षक; सहकारी संस्था वर्ग-1, नागपूर

तक्ता कमाक - 7.4

राज्य/ जिल्हा कार्यक्षेत्र असलेल्या सहकारी बँकाचे कार्य

जिल्हा - नागपूर

संदर्भ वर्ष: 2008-09 (रु. हजारात)

अ. क्र.	बाब		बँक शाखा			
			महाराष्ट्र राज्य सहकारी बँक,	जिल्हा मध्यवर्ती सहकारी बँक लि.	जिल्हा औद्योगिक सहकारी बँक.	राज्य कृषी व ग्रामीण विकास बँक
1	(2)		(3)	(4)	(5)	(6)
1	बँक शाखा (संख्या)		0	86	0	12
2	सभासद	2.1 संस्था सभासद	0	2728	0	366
		2.2 वैयक्तिक सभासद	0	170	0	34128
3	भाग भांडवल		0	334649	0	17725
4	राखीव व इतर निधी		0	2574424	0	2542
5	छेडी		0	8896072	0	150
6	खळते भांडवल		0	11221009	0	0
7	अल्प मुदतीची कर्जे वाटप	7.1 रोख पत	0	1618882	0	0
		7.2 वटविलेली बिले	0	0	0	0
		7.3 एकूण (7.1+7.2)	0	1618882	0	0
		7.4 पैकी कृषि कर्जे	0	1618882	0	0
8	मध्यम मुदतीची कर्जे वाटप		0	79344	0	0
9	दीर्घ मुदतीची कर्जे		0	1188200	0	0
10	योगे कर्जे	10.1 अल्प मुदतीची	0	3067275	0	0
		10.2 मध्यम मुदतीची	0	535150	0	0
		10.3 दीर्घ मुदतीची कर्जे	0	1295265	0	15235
11	अकलेले कर्जे	11.1 अल्प मुदतीची	0	1411220	0	0
		11.2 मध्यम मुदतीची	0	279425	0	0
		11.3 दीर्घ मुदतीची कर्जे	0	332450	0	17056

आधार :- जिल्हा उपनिबंधक सहकारी संस्था, नागपूर.

तपता क्रमांक 7.5
सहकारी संस्थांचे कार्य

जिल्हा नागपूर

संदर्भ वर्ष : 2008-09
(रुपये - हजारात)

अ. क्र.	तालुका	संस्थांची संख्या	समासव संख्या					भाग भांडवल	स्तंभ-9 पैकी शासकीय भाग भांडवल	राखीव आणि इतर निधी	संस्थेने घेतलेली एकूण कर्जे
			अत्यल्प खातेदार	अल्प खातेदार	मोठे खातेदार	इतर समासव	एकूण				
(1)	(2)	(3)	(4)	(5)	(6)	(7)	(8)	(9)	(10)	(11)	(12)
संस्था प्रकार - प्राथमिक कृषि सहकारी संस्था											
1	नरखेड	58	4526	12594	4125	0	21245	36416	30	5	3975
2	फाटोल	40	5340	4500	11150	40	21030	16175	112	12395	168910
3	फळमेथ्वर	48	5712	4975	8000	992	19679	12468	68	423	98492
4	सावनेर	66	4120	7530	7590	580	19820	20860	71	90	2800
5	पारशिवनी	46	3970	2890	9430	60	16350	3072	780	420	111000
6	रामटेक	11	2200	4110	2560	0	8870	6620	41	5	0
7	भोदा	54	4775	4430	8240	160	17605	28610	425	4240	21840
8	कामठी	35	2630	4920	3070	0	10620	14430	8	114	0
9	नागपूर(ग्रा)	56	3553	2785	8386	163	14887	6212	22	2381	50289
10	नागपूर(शं)	-	-	-	-	-	-	-	-	-	-
11	हिंगना	53	1705	3260	10550	579	16094	17681	73	132	1928
12	उमरेड	37	3220	2250	8940	1450	15860	12550	12	3690	109240
13	कुही	46	5550	3300	9460	60	18370	8550	0	530	35850
14	भिवापूर	29	3000	2680	6610	250	12540	23850	192	10	1670
एकूण		579	50301	60224	98111	4334	212970	207494	1834	24435	605994
संस्था प्रकार - शतकरी सवा संस्था											
		0	0	0	0	0	0	0	0	0	0
एकूण		0	0	0	0	0	0	0	0	0	0
संस्था प्रकार - आदिवासी सहकारी संस्था											
1	फाटोल	3	320	280	390	710	1700	1112	112	2130	18490
2	रामटेक	10	1020	1990	1080	1140	5230	20015	100	60	
एकूण		13	1340	2270	1470	1850	6930	21127	212	2190	18490

तपसा क्रमांक - 7.5

सहकारी संस्थांचे कार्य

जिल्हा - नागपूर

संदर्भ वर्ष : 2008-09

(रुपये - हजारत)

अ. क्र.	तालुका	खेळते भांडवल	एकूण दिलेली कर्जे		येणे कर्जे		एकूण कर्जांची थकबाकी		3 वर्षांपेक्षा कमी वर्षे कर्जांची थकबाकी		3 वर्षांपेक्षा अधिक वर्षे कर्जांची थकबाकी	
			कर्जदार सभासद संख्या	कर्जांची रक्कम	थकबाकी दार संख्या	रक्कम	थकबाकी दार संख्या	रक्कम	थकबाकी दार संख्या	रक्कम	थकबाकी दार संख्या	रक्कम
(1)	(2)	(13)	(14)	(15)	(16)	(17)	(18)	(19)	(20)	(21)	(22)	(23)
संस्था प्रकार - प्राथमिक कृषि सहकारी संस्था												
1	नरखेड	33952	2861	34392	7449	128310	5154	147384	1520	25504	3634	121880
2	काटोल	190147	4297	59187	9555	143214	6452	61357	3250	26140	3202	35217
	कळमेखर	99880	1693	22244	6448	82446	4083	50053	1144	22135	2939	27918
	सावनेर	143550	2625	21949	6204	97959	4889	79188	2040	45504	2849	33684
	पारशिवनी	179170	2554	54729	10264	98355	5920	54366	4060	34159	1860	20207
	रामटेक	74164	801	6660	2255	37372	1673	27394	670	13170	1003	14224
	मौदा	17156	1999	6744	8553	130664	6184	25148	5654	6954	530	18194
	कामठी	77996	1302	24591	5043	34224	3355	37555	2655	13888	700	23667
	नागपूर(ग्रा)	73200	4731	39263	4706	37693	2130	11894	1750	11358	380	536
	नागपूर(श)	-	-	-	-	-	0	0	-	-	-	-
	हिंगना	154962	1450	105549	6148	120855	5544	71525	2304	39393	3240	32132
	उमरेड	134947	2557	61363	7410	124535	4615	35172	2315	27555	2300	7617
	कुही	89390	3159	36140	840	91340	6344	58257	2644	43140	3700	15117
	भिवापूर	89990	1879	35661	5540	80311	3670	57529	3550	39110	120	18419
	एकूण	1358504	31908	508272	80415	1227378	60013	716822	33556	348010	26457	368812
संस्था प्रकार - शेतकरी सेवा संस्था												
		0	0	0	0	0	0	0	0	0	0	0
	एकूण	0	0	0	0	0	0	0	0	0	0	0
संस्था प्रकार - आदिवासी सहकारी संस्था												
1	काटोल	32042	1241	3770	1090	11622	466	10286	321	5314	145	4972
2	रामटेक	32103	175	2603	1081	14712	173	6891	47	1439	126	5452
	एकूण	64145	1416	6373	2171	26334	639	17177	368	6753	271	10424

आधार :- जिल्हा उपनिबंधक, सहकारी संस्था, नागपूर

तक्ता क्रमांक - 7.6

बिगर-कृषी सहकारी पत संस्थांचे कार्य

जिल्हा - नागपूर

संदर्भ वर्ष: 2008-09

(रूपये - हजारान्त)

अ. क्र.	बाब	संस्था प्रकार				
		प्राथमिक सहकारी बँका		इतर बिगर -कृषी पतसंस्था		
		नागरी बँका	कर्मचारी पतपेढी आणि इतर	नागरी बँका	कर्मचारी पतपेढी	इतर (नागरी पतपेढी)
(1)	(2)	(3)	(4)	(5)	(6)	(7)
1	संस्था संख्या	22	0	0	390	606
2	सभासद संख्या	368589	0	0	422552	501178
3	भाग भांडवल	363569	0	0	1655440	1649945
4	राखीव व इतर निधी	255685	0	0	91282	36233
5	ठेवी	4643203	0	0	428597	571571
6	खेळते भांडवल	7547825	0	0	3622188	2641257
7	कर्ज					
	7.1 दिलेली कर्ज	7253452	0	0	3553165	2317549
	7.2 वसूल कर्ज	1925837	0	0	1519154	657757
	7.3 यंणं कर्ज	4647919	0	0	2353183	1651230
	7.4 थकित्त कर्ज	2389163	0	0	1009797	380213

आधार :- जिल्हा उपनिबंधक, सहकारी संस्था, नागपूर

तक्ता क्रमांक - 7.7

जिल्हा आणि प्राथमिक पणन संस्थांचे कार्ये.

जिल्हा - नागपूर

संदर्भ वर्ष : 2008-09

(रुपये-हजारात)

अ. क्र.	जिल्हा आणि प्राथमिक व इतर पणन संस्था	संस्था संख्या	सभासद संख्या	खेळते भांडवल	खरेदीची किंमत			विक्रीची किंमत		
					कृषी उत्पादन	शेतीच्या गरजेच्या वस्तू	उपभोगाच्या वस्तू	मालक म्हणून	अडत्या म्हणून	एकूण
(1)	(2)	(3)	(4)	(5)	(6)	(7)	(8)	(9)	(10)	(11)
1	नरखेड	1	1668	0	7855	0	0	43699	0	43699
2	काटोल	2	3895	3170	1485	2362	0	13320	0	13320
3	कळमेश्वर	1	2275	6593	15497	0	0	13040	0	13040
4	सावनेर	1	444	7455	0	0	0	417228	0	417228
5	पारशिवनी	1	1883	10683	34900	0	0	3605	0	3605
6	रामटेक	1	2080	3520	0	10990	1061	6624	0	6624
7	मोदा	1	910	4560	0	9650	0	48504	0	48504
8	कामठी	1	310	2250	0	0	0	0	0	0
9	नागपूर(ग्रा)	1	510	3850	25310	8501	0	8041	0	8041
10	नागपूर(श)	0	0	0	0	0	0	0	0	0
11	हिंगना	2	2930	7350	0	5570	0	194112	0	194112
12	उमरेड	0	0	0	0	0	0	0	0	0
13	कुही	1	1701	3250	0	9851	0	5005	0	5005
14	भिवापूर	1	1369	4210	0	5030	0	6773	0	6773
जिल्हा एकूण प्राथ. व इतर पणन संस्था		14	19975	56891	85047	51954	1061	759951	0	759951
जिल्हा स्तर		3	4122	36159	50730	43179	12834	11832	0	11832

तक्ता क्रमांक - 7.7

जिल्हा आणि प्राथमिक पणन संस्थांचे कार्ये

जिल्हा - नागपूर

संदर्भ वर्ष - 2008-09

(रुपये-हजारात)

अ. क्र.	जिल्हा आणि प्राथमिक व इतर पणन संस्था	कृषी उत्पादनाची विक्री (अडते व मालक म्हणून)							
		भात व तांदूळ	गहू	इतर अन्नधान्ये	कापूस	गळिताची धान्ये	डाळी	इतर	एकूण
(1)	(2)	(12)	(13)	(14)	(15)	(16)	(17)	(18)	(19)
1	नरखेड	0	3590	28691	2151	6429	320	0	41131
2	काटोल	0	0	13320	0	0	0	0	13320
3	कळमेश्वर	0	3020	0	4030	0	0	0	7050
4	सावनेर	414404	0	0	0	0	0	0	414404
5	पारशिवनी	0	0	0	2030	0	0	0	2030
6	रामटेक	4197	0	0	0	0	0	0	4197
7	मोदा	44844	0	0	0	0	0	0	44844
8	कामठी	0	0	0	0	0	0	0	0
9	नागपूर(ग्रा)	0	0	8041	0	0	0	0	8041
10	नागपूर(श)	0	0	0	0	0	0	0	0
11	हिंगना	260	95	0	3725	587	361	16478	21506
12	डमरेड	0	0	0	0	0	0	0	0
13	कुही	3265	0	0	0	0	0	0	3265
14	भिवापूर	0	0	0	0	0	0	0	0
जिल्हा एकूण प्राथ. व इतर पणन संस्था		466970	6705	50052	11936	7016	681	16478	559838
जिल्हा स्तर		0	0	9572	0	0	0	0	9572

तक्ता क्रमांक 7.7

जिल्हा आणि प्राथमिक पणन संस्थांचे कार्ये

जिल्हा नागपूर

संदर्भ वर्ष : 2008-09

(रुपये-हजारात)

अ. क्र.	जिल्हा आणि प्राथमिक व इतर पणन संस्था	शेतीला आवश्यक वस्तूंची विक्री (अडते व मालक म्हणून)					उपभोग्य वस्तूंची एकूण विक्री
		खत	बियाण	कृषी औजार	इतर	एकूण	
(1)	(2)	(20)	(21)	(22)	(23)	(24)	(25)
1	नरखेड	1525	993	0	0	2518	0
2	काटोल	0	0	0	0	0	0
3	कळमेश्वर	5525	465	0	0	5990	0
4	सावनेर	2577	247	0	0	2824	0
5	पारशिवनी	1415	160	0	0	1575	0
6	रामटेक	2217	210	0	0	2427	0
7	मोदा	3510	150	0	0	3660	0
8	कामठी	0	0	0	0	0	0
9	नागपूर(ग्रा)	0	0	0	0	0	0
10	नागपूर(श)	0	0	0	0	0	0
11	हिंगना	100591	57925	2456	11634	172606	0
12	उमरेड	0	0	0	0	0	0
13	कुही	1545	195	0	0	1740	0
14	भिवापूर	1885	2194	0	0	4079	2694
जिल्हा एकूण प्राथ. व इतर पणन संस्था		120790	62539	2456	11634	197419	2694
जिल्हा स्तर		2130	130	0	0	2260	0

आधार :- जिल्हा उपनिबंधक, सहकारी संस्था, नागपूर

तक्ता क्रमांक - 7.8

नियंत्रित बाजारपेठातील कृषि मालाची वार्षिक आवक.

जिल्हा: नागपूर

संदर्भ वर्ष : 2008-09

(रुपये हजारात)

अ. क्र.	तालुका	कृषी उत्पन्न बाजार समित्यांची संख्या	उप - बाजार पेठांची संख्या	भात		तांदूळ		सोयाबिन	
				आवक (टन)	मूल्य (रु.हजारात)	आवक (टन)	मूल्य (रु.हजारात)	आवक (टन)	मूल्य (रु.हजारात)
(1)	(2)	(3)	(4)	(5)	(6)	(7)	(8)	(9)	(10)
1	नरखेड	1	2	0	0	0	0	0	0
2	काटोल	1	2	0	0	0	0	25821	502550
3	कळमेखर	1	3	0	0	0	0	9970	189123
4	सावनेर	1	1	0	0	0	0	17013	321352
5	पारशिवनी	1	0	0	0	0	0	1350	23101
6	रामटेक	1	0	5517	41378	53	1181	0	0
7	कामठी नागपूर हिंगणा	1	2	0	0	6977	139688	50701	627702
8	उमरेड	1	3	0	0	3650	62975	37926	680665
9	कुहो	1	1	0	0	49	760	68515	1225230
10	भिवानूर	1	2	0	0	0	0	5735	104600
जिल्हा एकूण		10	16	5517	41378	10729	204604	217031	3674323

तक्ता क्रमांक-7.8

नियंत्रित बाजारपेठातील कृषि मालाची वार्षिक आवक.

जिल्हा: नागपूर

संदर्भ वर्ष: 2008-09

(रुपये हजारात)

अ. क्र.	तालुका	गहू		संत्रा		ज्वारी		तूर	
		आवक (टन)	मूल्य (रु.हजारात)	आवक (टन)	मूल्य (रु.हजारात)	आवक (टन)	मूल्य (रु.हजारात)	आवक (टन)	मूल्य (रु.हजारात)
(1)	(2)	(11)	(12)	(13)	(14)	(15)	(16)	(17)	(18)
1	नरखेड	0	0	1010	24346	0	0	0	0
2	काटोल	3776	38987	701	4005	57	384	2634	67693
3	कळमेश्वर	625	6256	1285	11631	28	192	1720	48158
4	सावनेर	2399	24270	0	0	257	1624	7797	224593
5	पारशिवनी	1420	15620	0	0	0	0	469	13363
6	रामटेक	233	2851	0	0	0	0	375	12281
7	कामठी नागपूर हिंगणा	13737	170473	19020	232179	82	698	3877	107101
8	उमरेड	3206	35272	0	0	94	696	1377	34293
9	कुहो	6200	68800	0	0	0	0	3740	107460
10	भिवापूर	116	1210	39	880	0	0	107	3060
जिल्हा एकूण		31712	363739	22055	273041	518	3594	22096	618002

तक्ता क्रमांक - 7.8

नियंत्रित बाजारपेठातील कृषि मालाची वार्षिक आवक

जिल्हा: नागपूर

संदर्भ वर्ष : 2008-09

(रुपये हजारात)

अ. क्र.	तालुका	मूग		मिरची		कांदा		उडीद	
		आवक (टन)	मूल्य (रु.हजारात)	आवक (टन)	मूल्य (रु.हजारात)	आवक (टन)	मूल्य (रु.हजारात)	आवक (टन)	मूल्य (रु.हजारात)
(1)	(2)	(19)	(20)	(21)	(22)	(23)	(24)	(25)	(26)
1	नरखेड	0	0	0	0	0	0	0	0
2	काटोल	1	29	0	0	0	0	17	410
3	कळमेश्वर	0	0	0	0	0	0	0	0
4	सावनर	1	27	0	0	0	0	0	0
5	पारशिवनी	0	0	0	0	0	0	0	0
6	रामटेक	0	0	0	0	0	0	0	0
7	कामठी नागपूर हिंगणा	62	1579	23743	843280	123465	926412	13	307
8	उमरेड	11	237	280	8418	0	0	0.6	10
9	कुर्हा	0	0	23230	684000	0	0	0	0
10	भिवापूर	16	470	560	27330	0	0	0	0
जिल्हा एकूण		91	2342	47813	1563028	123465	926412	30.6	727

तक्ता क्रमांक - 7.8

नियंत्रित बाजारपेठातील कृषि मालाची वार्षिक आवक

जिल्हा: नागपूर

संदर्भ वर्ष : 2008-09

(रुपये हजारात)

अ. क्र.	तालुका	कापूस		भुईमुग		हरभरा		जवस	
		आवक (टन)	मूल्य (रु.हजारात)	आवक (टन)	मूल्य (रु.हजारात)	आवक (टन)	मूल्य (रु.हजारात)	आवक (टन)	मूल्य (रु.हजारात)
(1)	(2)	(27)	(28)	(29)	(30)	(31)	(32)	(33)	(34)
1	नरखेड	3236	90588	0	0	0	0	0	0
2	काटोल	3419	89914	2403	58199	0	0	0	0
3	कळमेश्वर	0	0	0	0	0	0	0	0
4	सावनर	0	0	505	11460	6095	12844	1	28
5	पारशिवनी	0	0	0	0	502	10775	0.8	24
6	रामटेक	0	0	0	0	0	0	0	0
7	कामठी नागपूर हिंगणा	4848	134864	0	0	10251	212849	26	835
8	उमरेड	0	0	0	0	0	0	0	0
9	कुही	0	0	0	0	0	0	0	0
10	भिवापूर	0	0	0	0	0	0	0	0
जिल्हा एकूण		11503	315366	2908	69659	16848	236468	27.8	887

आधार - जिल्ह्यातील सर्व कृषी उत्पन्न बाजार समित्या, नागपूर.

तक्ता क्रमांक - 7.9

परवानाधारक सावकारांची संख्या आणि त्यांनी दिलेली कर्जे

जिल्हा नागपूर

संदर्भ वर्षे: 2008-09

(रुपये हजारात)

अ. क्र.	तालुका	परवानाधारक सावकारांची संख्या	व्यापा-यांना दिलेली कर्जे	सावकारांनी इतरांना दिलेली कर्जे	एकूण (4+5)
(1)	(2)	(3)	(4)	(5)	(6)
1	नरखेड	6	3896	4095	7991
2	काटोल	20	33995	-	33995
3	कळमेश्वर	13	-	64086	64086
4	सावनेर	38	6983	13729	20712
5	पारशिवनी	18	-	20064	20064
6	रामटेक	11	-	17250	17250
7	मौदा	7	-	3355	3355
8	कामठी	29	5737	-	5737
9	नागपूर(ग्रो)	30	-	40975	40975
10	नागपूर(श)	608	16800	194092	210892
11	हिंगना	10	-	1791	1791
12	उमरेड	62	-	12355	12355
13	कुर्ही	31	-	15886	15886
14	भिवापूर	17	-	25535	25535
जिल्हा एकूण		900	67411	413213	480624

आधार :- जिल्हा उपनिबंधक, सहकारी संस्था, नागपूर.

तक्ता क्रमांक - 8.1

विद्युतीकरण झालेल्या शहरांची व गावांची संख्या आणि त्यांची लोकसंख्या

जिल्हा - नागपूर

संदर्भ वर्ष : 2008-09

अ. क्र.	यत्रणा	जिल्ह्यातील एकूण		विद्युतीकरण झालेली गावे		विद्युतीकरण झालेली शहरे		एकूण विद्युतीकरण झालेली गावे व शहरे	
		गावे	शहरे	संख्या	लोकसंख्या लाखात	संख्या	लोकसंख्या लाखात	संख्या	लोकसंख्या लाखात
(1)	(2)	(3)	(4)	(5)	(6)	(7)	(8)	(9)	(10)
1	महाराष्ट्र राज्य विद्युत वितरण कं. मर्या.	1869	29	1869	14.54	29	26.14	1898	40.68
2	खाजगी विद्युत कंपनी	0	0	0	0	0	0	0	0
जिल्हा- एकूण		1869	29	1869	14.54	29	26.14	1898	40.68

आधार- अधीक्षक अभियंता, विद्युत वितरण कंपनी मर्या., नागपूर

तक्ता क्रमांक - 8.2

विजेचा वापर

जिल्हा - नागपूर

संदर्भ वर्ष : 2008-09

अ.क्र.	विजेच्या वापराचा प्रकार	बीज निमित्तीच्या प्रकारनिहाय विजेचा वापर (1000 किलो वॅट तास)			
		धर्मल	हायड्रो	इतर	एकूण
(1)	(2)	(3)	(4)	(5)	(6)
1	घरगुती	79997.00			79997.00
2	व्यापारी कामासाठी लघुशक्तीसाठी	18893.00			18893.00
3	औद्योगिक	193403.00			193403.00
4	सार्वजनिक दिवाबत्ती	5032.00			5032.00
5	कृषि	12839.00			12839.00
6	इतर	3075.00			3075.00
7	एकूण	313239.00			313239.00
8	कनेक्शन्सची संख्या	860277			860277

आधार- अधीक्षक अभियंता, विद्युत वितरण कंपनी मर्यादीत नागपूर

तक्ता क्रमांक - 8.3

प्रकार व पृष्ठभाग यानुसार रस्त्यांची लांबी

जिल्हा:-नागपूर.

(लांबी :- कि.मी.मध्ये)

संदर्भ वर्ष -2008-09

अ. क्र.	दाख	रस्त्याचा प्रकार							एकूण रस्त्याची लांबी
		राष्ट्रीय महामार्ग	प्रमुख राज्य महामार्ग	राज्य महामार्ग	प्रमुख जिल्हा रस्ते	इतर जिल्हा रस्ते	ग्रामीण रस्ते	इतर	
(1)	(2)	(3)	(4)	(5)	(6)	(7)	(8)	(9)	(10)
1	सिमेंट कॉक्रीट								
	अ) सा.बां.वि.	0	0	0	0	0	0	0	0
	ब) जिल्हा परिषद	0	0	0	0	0	0	0	0
	क) न.पा./म.न.पा.	0	0	0	0	0	21	253	274
2	डांबरी								
	अ) सा.बां.वि.	289	70	1023	1099	0	0	0	2481
	ब) जिल्हा परिषद	0	0	0	0	1432	3308	0	4740
	क) न.पा./म.न.पा.	6	5	15	1	5	33	2054	2119
3	खडीचे								
	अ) सा.बां.वि.	0	0	14	25	0	0	0	39
	ब) जिल्हा परिषद	0	0	0	0	130	585	0	715
	क) न.पा./म.न.पा.	0	0	0	0	0	27	121	148
4	इतर माल वापरून केलेले								
	अ) सा.बां.वि.	0	0	16	7	0	0	0	23
	ब) जिल्हा परिषद	0	0	0	0	1141	2497	0	3638
	क) न.पा./म.न.पा.	0	0	0	0	0	17	83	100
5	एकूण लांबी								
	अ) सा.बां.वि.	289	70	1053	1131	0	0	0	2543
	ब) जिल्हा परिषद	0	0	0	0	2703	6390	0	9093
	क) न.पा./म.न.पा.	6	5	15	1	5	98	2511	2641
	जिल्हा एकूण	295	75	1068	1132	2708	6488	2511	14277

आधार :- 1) अधीक्षक अभियंता, सार्वजनिक बांधकाम मंडळ

2) कार्यकारी अभियंता, राष्ट्रीय महामार्ग

3) महानगरपालिका नागपूर

4) मुख्याधिकारी नगर परिषद (सर्व)

तक्ता क्रमांक - 8.4

मोटार वाहनांची आणि परवानाधारकांची संख्या

जिल्हा - नागपूर.

संदर्भ वर्ष -2008-09

अ. क्र.	बाब	एकूण वाहने	इंधनाच्या प्रकारानुसार वाहने		
			डिझेल	पेट्रोल	सी.एन.जी
(1)	(2)	(3)	(4)	(5)	(6)
प्रवासी वाहने					
1	बसेस	4773	4773	--	--
2	मोटारी आणि स्टेशन वॅगन्स	76180	8201	67979	--
3	जीप	25744	23544	2200	--
4	टॅक्सी	2422	291	2131	--
5	तीन चाकी वाहने (रिक्शा)				
	3-सीटर	13207	339	12868	--
	6-सीटर	3571	3571	0	--
6	दुचाकी वाहने	944801	462	944339	--
7	रुग्णवाहिका	391	349	42	--
8	शाळेच्या बसेस	414	414	0	--
एकूण प्रवासी वाहने		1071503	41944	1029559	0
माल वाहतूक-वाहने					
1	चार चाकी	29315	23683	5632	--
2	तीन चाकी	6528	549	5979	--
3	ट्रॅक्टर्स	8782	8782	0	--
4	जोड वाहने	6163	6163	0	--
5	इतर	1396	1396	0	--
एकूण माल वाहतूक-वाहने		52184	40573	11611	0
जिल्ह्यातील एकूण वाहने		1123637	82517	1041170	0
परवानाधारकांची संख्या					
1	दुचाकी वाहने	उ.ना.			
2	हलकी वाहने	5670		X X X	
3	जड वाहने	22541			
4	रिक्शा परवान्यांची संख्या	14482			

आधार - प्रादेशिक परिवहन अधिकारी नागपूर.

तक्ता क्रमांक - 8.5

महाराष्ट्र राज्य मार्ग परिवहन महामंडळाची प्रवासी वाहतूक

जिल्हा - नागपूर

संदर्भ वर्ष-2008-09

अ.क्र.	बाब	आकडेवारी
(1)	(2)	(3)
1	वर्ष अखेरीस मार्गांची संख्या	268
2	मार्गांची एकूण लांबी (कि.मी.)	26230
3	मार्गांची सरासरी लांबी (कि.मी.)	97.87
4	वर्षातील अस्तित्वात असलेल्या बसगाड्यांची संख्या	561
5	रस्त्यावर धावणा-या बस गाड्यांची दैनिक सरासरी संख्या	541
6	प्रवाशांची दैनिक सरासरी (संख्या हजारात)	235
7	वाहतुकीमुळे वर्षात मिळालेले उत्पन्न (रुपये हजारात)	1137888
8	दर प्रवाशामागे मिळालेले सरासरी उत्पन्न (रुपये दर दिवशी)	13.27

आधार - विभागीय नियंत्रक, महाराष्ट्र राज्य मार्ग परिवहन महामंडळ, नागपूर.

तक्ता क्रमांक-8.6

पोस्ट आणि दूरध्वनी सेवा यांची आकडेवारी

जिल्हा - नागपूर

संदर्भ वर्ष :2008-09

अ. क्र.	तालुका	पोस्टांची संख्या	तारघरांची संख्या	पत्रपेट्यांची संख्या	पोस्टमनांची संख्या	पोस्टाची सुविधा असलेल्या गावांची संख्या	वैयक्तिक दूरध्वनी संख्या			सार्वजनिक दूरध्वनी केंद्रांची संख्या (PCO)
							ग्रामीण	नागरी	एकूण	
(1)	(2)	(3)	(4)	(5)	(6)	(7)	(8)	(9)	(10)	(11)
1	नरखेड	26	0	94	27	24	1973	0	1973	96
2	काटोल	35	0	110	42	33	2178	0	2178	50
3	कळमेश्वर	10	0	43	22	8	1586	0	1586	138
4	सावनेर	30	0	103	39	29	4378	0	4378	220
5	पारशिवनी	24	0	86	12	23	2716	0	2716	25
6	रामटेक	30	0	94	31	29	1887	0	1887	135
7	मौदा	12	0	42	15	11	1495	0	1495	80
8	कामठी	17	1	81	46	14	5044	0	5044	275
9	नागपूर(ग्र)	34	0	132	40	31	1710	0	1710	58
10	नागपूर(श)	70	2	296	311	1	0	141335	141335	4747
11	हिंगना	7	0	22	18	5	7445		7445	111
12	उमरेड	28	0	95	39	26	3645	-	3645	73
13	कुही	28	0	107	31	27	789	-	789	11
14	भिवापूर	10	0	42	11	9	998	-	998	32
एकूण जिल्हा		361	3	1352	684	270	35844	141335	177179	6051

आधार:- 1) अधीक्षक, पोस्ट, नागपूर i)(शहरी), ii) (ग्रामीण) 2) अधीक्षक,तारघर, नागपूर
3) महाप्रबंधक, महानगर टेलिफोन निगम,

तक्ता क्रमांक - 9.1

कारखान्यातील कामगारांची दैनिक सरासरी संख्या

जिल्हा-नागपूर

संदर्भ वर्ष : 2007

अ. क्र.	उद्योग गट	संके- तांक	कारखाने संख्या			स्तंभ 6 मधील कारखान्यातील कामगार संख्या		काम केलेल्या श्रम दिनांची एकूण संख्या (हजारात)	प्रपत्र न पाठविणारे चालू कारखाने	
			नोंदणी झालेले	बंद	प्रपत्र पाठविणारे चालू	एकूण	पैकी स्त्रिया		संख्या	कामगार संख्या
(1)	(2)	(3)	(4)	(5)	(6)	(7)	(8)	(9)	(10)	(11)
1	शेतीसंबंधी सेवा(रोपलाटीका रोपे तयार करणे फलोत्पादन)	011	2	0	1	64	17	19	1	45
2	गुरे पालन	014	16	5	6	813	29	272	5	220
3	पासे, मटन, फळे व भाजीपाला यांचे उत्पादन व प्रक्रिया करणे व साठवण	151	45	12	22	531	24	135	11	362
4	दुधाचे पदार्थ तयार करणे	152	12	1	10	1069	25	354	1	5
5	गिरणीद्वारे पीठ, भात, दाळ इ. धान्यावर प्रक्रिया उत्पादन	153	26	5	15	169	0	52	6	89
6	पाव, बिस्किटे, केक वगैरे अन्नपदार्थांचे उत्पादन	154	40	5	29	2086	188	615	6	107
7	मादक पेय पदार्थांचे उत्पादन	155	40	7	26	557	54	167	7	58
8	तंबाखू, तंबाखूची उत्पादन	160	3	1	2	123	0	37	0	0
9	सुत कापडाचे उत्पादन, सुत कातणे, कापड विणकाम त्यावरील प्रक्रिया	171	25	1	20	5030	329	1765	4	972
10	इतर कापडाचे उत्पादन	172	3	0	2	16	7	6	1	23
11	विविध धाग्यापासून तयार कापडाचे उत्पादन	173	1	0	1	40	0	12	0	0
12	कापडाचे उत्पादन (तयार कापड धरून)	181	2	1	1	89	49	27	0	0
13	चामड्यांच्या उत्पादने व बॅग बनविणे	191	2	0	1	10	0	3	1	12
14	पादत्राणचे उत्पादन (दुरुस्ती सोडून)	192	2	0	1	11	2	3	1	24
15	लाकूड कापणे व फळ्या तयार करणे (फ्लॉयवुड सोडून)	201	655	116	322	1329	0	388	217	831
16	लाकडाच्या फळ्या, व फ्लॉयवुड व त्यापासून वस्तू बनविणे	202	18	1	13	337	15	103	4	88
17	कागद व कागदापासून तयार होणा-या वस्तूचे उत्पादने	210	58	3	45	1501	62	498	10	268
18	वर्तमानपत्राची छपाई व प्रकाशन	221	6	0	6	327	0	93	0	0

तक्ता क्रमांक - 9.1

कारखान्यातील कामगारांची दैनिक सरासरी संख्या

जिल्हा-नागपूर

संदर्भ वर्ष : 2007

अ. क्र.	उद्योग गट	संके- तांक	कारखाने संख्या			स्तंभ 6 मधील कारखान्यातील कामगार संख्या		काम केलेल्या श्रम दिनांची एकूण संख्या (हजारात)	प्रपत्र न पाठविणारे चालू कारखाने	
			नोंदणी झालेले	बंद	प्रपत्र पाठविणारे चालू	एकूण	पैकी स्त्रिया		संख्या	कामगार संख्या
(1)	(2)	(3)	(4)	(5)	(6)	(7)	(8)	(9)	(10)	(11)
19	छपाई व त्यासंबंधीचे सेवा उद्योग	222	48	4	36	1259	39	383	8	170
20	दगडी कोळशाचे उत्पादन	231	8	1	4	47	5	14	3	46
21	पेट्रोलियम पदार्थांचे शुद्धीकरण, एल.पी.जी. गॅस, मेनबत्या तयार करणे इ.	232	10	3	4	70	0	22	3	37
22	रासायनिक वस्तुचे उत्पादन उदा. फिनाइल, टरपेटाइन, इत्यादी (रासायनिक खते सांडून)	241	37	4	19	387	12	119	14	186
23	इतर रासायनिक वस्तुचे उत्पादन	242	86	11	59	2654	300	805	16	251
24	मनुष्य निर्मित तंतूचे उत्पादन	243	2	0	2	14	0	5	0	0
25	रबरपासून उत्पादन (टायर, टयुब उत्पादने)	251	27	4	15	2009	26	615	7	166
26	प्लास्टिक उत्पादने (पाईप, सुटकेस इत्यादी)	252	47	6	33	983	47	279	8	172
27	काच आणि काचेच्या वस्तुचे उत्पादन	261	5	0	4	164	18	48	1	53
28	अधातू खनिज पदार्थांचे उत्पादन	269	109	35	55	2161	323	593	19	533
29	प्राथमिक स्वरूपाचे लोखंड तयार करणे	271	93	10	64	3743	35	1190	19	624
30	धातूचे ओतकाम (सोने, चांदी इतर धातुपासून बनविणे)	272	35	3	24	1195	19	359	8	143
31	नॉन-फेरस धातूचे ओतकाम	273	20	2	16	2576	19	787	2	71
32	फॅब्रिकेटेड स्ट्रक्चरल धातु उत्पादन (रोलिंग शटर दरवाजा, छिडक्या, तिजो-या इ.),	281	48	9	28	1262	23	369	11	294
33	इतर फॅब्रिकेटेड धातूचे उत्पादन (शेतीचे अवजारे बोल्ट, कुलुपे इ.)	289	61	5	47	1040	16	312	9	218

अ. क्र.	उद्योग गट	संके- तांक	कारखाने संख्या			स्तंभ ६ मधील कारखान्यातील कामगार संख्या		काम करतल्या श्रम दिनांची एकूण संख्या (हजारात)	प्रपत्र न पाठवणारे चालू कारखाने	
			नोंदणी झालेले	बंद	प्रपत्र पाठवणारे चालू	एकूण	पेकी स्त्रिया		संख्या	कामगार संख्या
(१)	(२)	(३)	(४)	(५)	(६)	(७)	(८)	(९)	(१०)	(११)
34	सामान्य उपयोगासाठी यंत्र व यांत्रिक सामग्रीचे उत्पादन (वाहतूक मशिनरी गट)	291	6	1	4	191	0	57	1	23
35	विशेष उपयोगासाठी यंत्र व यंत्र सामग्रीची उत्पादन (शेतीच्या उपयोगासाठी)	292	23	1	18	889	21	271	4	130
36	घरगुती उपयोगासाठी लागणा-या वस्तुचे उत्पादन	293	1	0	1	18	0	6	0	0
37	इलेक्ट्रॉनिक मोटर, जनरेटर, ट्रान्सफार्मर इ. वस्तुचे उत्पादन	311	10	4	6	220	5	66	0	0
38	विद्युत यंत्रसामग्री व त्याचे सुटे भागांचे उत्पादन	312	2	1	1	13	0	4	0	0
39	वायरचे उत्पादन	313	3	1	1	20	0	7	1	16
40	विद्युत घट, प्राथमरी सेल्स आणि बॅटरीज यांची निर्मिती	314	8	0	6	34	0	10	2	10
41	विद्युत दिव्यांचे उत्पादन	315	8	2	1	32	0	9	5	55
42	इतर विद्युत उपकरणांचे उत्पादन	319	5	2	2	64	4	19	1	13
43	इलेक्ट्रॉनिक वस्तुचे उत्पादन जसे वॉल्व, ट्युब व इलेक्ट्रॉनिक सुटे भागे इत्यादी	321	1	0	1	106	29	32	0	0
44	इलेक्ट्रॉनिक वस्तुचे उत्पादन जसे रेडिओ, रेडिओ इत्यादी	322	1	0	1	10	3	3	0	0
45	मोटर वाहनांच्या बाहेरील भागांचे उत्पादन	342	6	1	5	660	1	199	0	0
46	वाहतूकीच्या वाहनांच्या सुट्या भागांचे उत्पादन	343	4	0	4	90	6	23	0	0

तक्ता क्रमांक-9.1

कारखान्यातील कामगारांची दैनिक सरासरी संख्या

जिल्हा-नागपूर

संदर्भ वर्ष : 2007

अ. क्र.	उद्योग	संके- तांक	कारखाने संख्या			स्तंभ 6 मधील कारखान्यातील कामगार संख्या		काम केलेल्या श्रम दिनांची एकूण संख्या (हजारात)	प्रपत्र न पाठविणारे चालू कारखाने	
			नोंदणी झालेले	बंद	प्रपत्र पाठविणारे चालू	एकूण	पैकी स्त्रिया		संख्या	कामगार संख्या
(1)	(2)	(3)	(4)	(5)	(6)	(7)	(8)	(9)	(10)	(11)
47	रेल्वे व ट्रामचे इंजिन व डबे तयार करणे	352	1	0	0	0	0	0	1	13
48	इतरत्र वर्गीकरण न केलेल्या वाहतुकीच्या साधनांची निर्मिती	359	3	0	2	48	0	9	1	39
49	फर्निचर तयार करणे	361	12	0	11	603	13	180	1	33
50	इतरत्रे उत्पादन उद्योग (दागदागिने तयार करणे, ज्वेलरी, सोन्या चांदोचे दागिने तयार करणे)	369	2	0	2	22	8	6	0	0
51	निरूपयोगी बिगर धातुचे पुर्ननिर्माण	372	2	0	0	0	0	0	2	40
52	जिद्युत शक्तीचे उत्पादन	401	4	0	1	1731	14	632	3	2086
53	गॅसचे उत्पादन व वाटप	402	6	0	4	189	0	57	2	19
54	पाण्याची साठवणूक शुध्दीकरण व पुरवठा	410	5	0	4	89	0	33	1	30
55	मोटर वाहनाची (घाऊक व किरकोळ) विक्री	501	1	0	0	0	0	0	1	23
56	मोटर वाहने दुरुस्ती व देखभाल	502	68	1	51	2418	91	737	16	873
57	पेट्रोलियम पदार्थांची किरकोळ विक्री	505	11	0	7	95	0	35	4	35
58	शुल्क आकारण किंवा ठेकेदारी तत्वावर घाऊक करणारे दलाल	511	1	1	0	0	0	0	0	0
59	बिगर शेतकी व पुर्ननिर्माण उत्पादने, टाकाऊ भंगार सामान यांची घाऊक विक्री	514	7	1	5	167	4	50	1	50
60	विशिष्ट दुकानातील नवीन वस्तूची किरकोळ विक्री	523	1	0	0	0	0	0	1	13
61	वाहतक व वाहतुकीला सहायक सुविधा (ट्रॅक्टर एजन्सीज इत्यादी)	630	3	1	2	26	0	8	0	0
जिल्हा एकूण									451	9564
			1797	272	1074	41401	1882	12912	451	9564

आधार - औद्योगिक सुरक्षा व आरोग्य संचालनालय, मुंबई

तक्ता क्रमांक - 9.2

रोजगार व स्वयंरोजगार मार्गदर्शन केंद्रातील आकडेवारी

जिल्हा - नागपूर

संदर्भ वर्ष : 2008-09

अ. क्र.	बाब	संख्या
(1)	(2)	(3)
1	जाहीर केलेल्या रिकाम्या जागांची संख्या	3186
2	रोजगार स्वयंरोजगार मार्गदर्शक केंद्राचा उपयोग करणारे मालक	342
3	मागील वर्ष अखेरीस पटावरील उमेदवार	194899
4	चालू वर्षात नवीन नोंदणी केलेले उमेदवार	32277
5	नोकरी मिळालेले उमेदवार	546
6	वर्ष अखेरीस पटावरील उमेदवार	176850
7	नोकरी मिळालेले उमेदवार	
	अ) खाजगी क्षेत्र	6
	ब) सार्वजनिक क्षेत्र	540
	क) एकूण	546
8	नोकरी मिळालेले उमेदवार	
	अ) अनुसूचित जाती/ अनुसूचित जमाती	266
	ब) इतर	280
	क) एकूण	546
9	रोजगार स्वयंरोजगार योजनेअंतर्गत लाभ प्राप्त झालेले उमेदवार	
	अ) रोजगार	546
	ब) स्वयंरोजगार	1771
10	रोजगार स्वयंरोजगार मार्गदर्शक केंद्रातील व्यवसाय मार्गदर्शन केंद्र	
	1) वैयक्तिक मार्गदर्शन/ व्याक्तिशः अगर गटामध्ये सल्ला दिलेले	1235
	2) रोजगार स्वयंरोजगार मार्गदर्शक केंद्रामध्ये घेण्यात आलेल्या गटांची चर्चा	52
	3) केलेल्या अर्जादारांना नोकरी विषयी/ प्रशिक्षणासाठी/ उमेदवारासाठी मार्गदर्शन दिलेल्यांची संख्या	18132

आधार - जिल्हा रोजगार व स्वयंरोजगार मार्गदर्शन केंद्र, नागपूर.

तक्ता क्रमांक - 9.3

शासकीय व स्थानिक स्वराज्य संस्थांतील कर्मचाऱ्यांची संख्या

जिल्हा - नागपूर

संदर्भ वर्ष : 2007

अ. क्र.	बाब	पदांचा तपशील	शासकीय	जिल्हा परिषद	महानगर पालिका	नगर परिषद
(1)	(2)	(3)	(4)	(5)	(6)	(7)
1	वर्ग - अ	एकूण मंजूर पदे भरलेली पदे पैकी स्त्रिया	2308 1765 386	198 166 28	148 98 23	- - -
2	वर्ग - ब	एकूण मंजूर पदे भरलेली पदे पैकी स्त्रिया	2891 2198 426	305 239 33	151 115 25	11 7 1
3	वर्ग - क	एकूण मंजूर पदे भरलेली पदे पैकी स्त्रिया	27557 22743 3771	8271 7651 3362	5492 3835 1619	951 864 258
4	वर्ग - ड	एकूण मंजूर पदे भरलेली पदे पैकी स्त्रिया	9855 8537 1647	1193 968 205	6674 5695 1983	1124 1042 344
5	एकूण	मंजूर पदे भरलेली पदे पैकी स्त्रिया	42611 35243 6230	9967 9024 3628	12465 9743 3650	2086 1913 603
6	*इतर वर्ग-इ कर्मचारी	एकूण मंजूर पदे भरलेली पदे पैकी स्त्रिया	4411 2987 1400	4013 3920 3596	197 119 4	170 167 81
7	एकूण	मंजूर पदे (5+6) भरलेली पदे पैकी स्त्रिया	47022 38230 7630	13980 12944 7224	12662 9862 3654	2256 2080 684

टीप (*)- 'इतर' यामध्ये कार्यव्ययी आस्थापनेवरील, आकस्मिक खर्चातील रोजगार दिले जाणारे, रोजंदारीवरील, अंशकालीन, मानसेवी आणि वरील वर्गात समाविष्ट न झालेले कर्मचारी यांचा समावेश आहे.

आधार - अथ व सांख्यिकी संचालनालय, मुंबई

तक्ता क्रमांक - 9.4
निरनिराळ्या उद्योगांतील रोजगार

संदर्भ वर्ष : 2008-09

अ. क्र.	उद्योग गट	राष्ट्रीय उद्योग संकेतांक	एकूण आस्थापनांची संख्या	माहिती देणा-या आस्थापनांची संख्या	कर्मचारी संख्या				
					शासकीय	निर्भर शासकीय	खाजगी	एकूण	
(1)	(2)	(3)	(4)	(5)	(6)	(7)	(8)	(9)	
1	कृषी (SEAI)	01 ते 05	36	36	2103	447	141	2691	
2	खाणकाम	10 ते 14	10	10	10805	89		10894	
3	वस्तुनिर्माण	15 ते 37	381	381	287629	1247	34387	42263	
4	बीज निर्मिती, गॅस, पाणी व सांडपाणी सेवा	40 ते 41	11	11	164	6545	0	6709	
5	बांधकाम	45	63	63	3602	2556	458	6616	
6	वाहतूक व विरल वस्तु व्यापार व हॉटेल व्यवसाय	50 ते 55	145	145	236	554	4512	6302	
7	परिवहन, गोदामे आणि इच्छणवळण	60 ते 64	29	29	33727	6894	923	41544	
8	वित्त पुरवठा, विमा स्थावर मालमत्ता आणि व्यापार	65 ते 74	197	197	2434	8310	6666	17410	
9	विषयक सेवा सामूहिक, सामाजिक व व्यक्तिगत सेवा	75 ते 99	866	866	36063	28788	19272	84123	
जिल्हा एकूण			1740	1740	85958	65146	66448	217552	

आधार - जिल्हा रोजगार व स्वयरोजगार भागदर्शन केंद्र, नागपूर

तक्ता क्रमांक - 9.5
कृषी व बिगर-कृषी उद्योग

जिल्हा - नागपूर

संदर्भ वर्ष : 2005

अ. क्र.	बाब	* कृषी उद्योग			बिगर-कृषी			कृषी व बिगर-कृषी एकूण		
		ग्रामीण	नागरी	एकूण	ग्रामीण	नागरी	एकूण	ग्रामीण	नागरी	एकूण
(1)	(2)	(3)	(4)	(5)	(6)	(7)	(8)	(9)	(10)	(11)
1	उद्योगांची संख्या									
	1.1 स्वकार्यरत उद्योग**	9775	1096	10871	28357	78613	106970	38132	79709	117841
	1.2 आस्थापना***	4148	579	4727	18998	69483	88481	23146	70062	93208
	1.3 एकूण	13923	1675	15598	47355	148096	195451	61278	149771	211049
2	मालकाच्या प्रकारानुसार उद्योग									
	2.1 सहकारी	36	2	38	386	950	1336	422	952	1374
	2.2 सार्वजनिक	90	62	152	6591	5539	12130	6681	5601	12282
	2.3 खाजगी	13797	1611	15408	40378	141607	181985	54175	143218	197393
3	मालकाचा विशेष सामाजिक गट (एकूण संस्थांची टक्केवारी)									
	3.1 अनुसूचित जाती	14.06	12.42	13.88	11.81	14.55	13.89	12.32	14.53	13.89
	3.2 अनुसूचित जमाती	14.33	11.94	14.07	6.46	8.04	7.66	8.25	8.08	8.13
4	जागीवराहत कार्यान्वित असलेल्या उद्योगांची एकूणशी टक्केवारी	21.18	33.85	22.54	19.27	22.46	21.69	19.7	22.59	21.75
5	शक्तीवर चालणा-या उद्योगांची एकूण उद्योगांशी टक्केवारी	3.68	1.13	3.40	9.44	11.03	10.65	8.14	10.92	10.11
6	संवसाधारणपणे काम करणा-या कामगारांची संख्या									
	6.1 एकूण कामगार	22963	3044	26007	108933	410398	519331	131896	413442	545338
	6.2 वेतनावर काम करणारे कामगार	6174	1043	7217	59464	250660	310124	65638	251703	317341
	6.3 वेतनावरील कामगारांची एकूण कामगारांशी टक्केवारी	26.89	34.26	27.75	54.59	61.08	59.72	49.76	60.88	58.19
	6.4 कामगारांची प्रति उद्योग सरासरी संख्या	36	22	28	3	950	336	222	952	336
	2.2 सार्वजनिक	90	62	152	6591	5539	12130	6681	5601	12282
टोप :- * कृषी उत्पादन व मळे वर्गवून कृषी संबंधित उद्योग, ** पगारावर एकद्वी कामचारी नसलेले उद्योग, *** नव्या उद्योगात कामावर कर्मचारी व्यक्ती पगारावर काम करते असे उद्योग										
आधार :- अर्थ व सांख्यिकी संचालनालय, महाराष्ट्र शासन, मुंबई (आर्थिक गणना-2005)										
	3.2 अनुसूचित जमाती	14.33	11.94	14.07	(104)	8.04	7.66	8.25	8.08	8.13

तक्ता क्रमांक- 9.6

प्रमुख उद्योग गटानुसार उद्योगांची आणि नियमित काम करणाऱ्या कामगारांची संख्या

पेल्हा -नागपूर

संदर्भ वर्ष :2005

क्र. सं.	उद्योग गट	ग्रामीण		नागरी		एकूण	
		उद्योग	कामगार	उद्योग	कामगार	उद्योग	कामगार
(1)	(2)	(3)	(4)	(5)	(6)	(7)	(8)
1	कृषी	13923	22963	1675	3044	15598	26007
2	खनिज उत्पादन व खाणकाम	151	1610	91	1315	242	2925
3	वस्तुनिर्माण	8358	22604	25092	74055	33450	96659
4	बीज, गॅस आणि पाणी पुरवठा	111	467	79	1365	190	1832
5	बांधकाम	681	1485	3473	7551	4154	9036
6	घाऊक व्यापार	415	683	2382	6170	2797	6853
7	विक्री व दुरुस्ती	600	1377	3694	11692	4294	13069
8	किरकोळ व्यापार	19565	31595	62536	120427	82101	152022
9	उपाहारगृहे आणि हॉटेल्स	1913	4455	5860	18684	7773	23139
10	वाहतूक व साठवण	1682	3861	13778	24914	15460	28775
11	दळणवळण	680	1146	2719	5620	3399	6766
12	वित्तीय, विमा, स्थावर मालमती आणि व्यावसायिक सेवा	2601	10576	8396	28869	10997	39445
13	लोकसेवा व्यवस्थापन व संरक्षण	1462	5989	1384	42509	2846	48498
14	सामूहिक, सामाजिक व व्यक्तिगत सेवा	5046	8301	10081	19278	15127	27579
15	शिक्षण	3148	12378	4631	30406	7779	42784
16	आरोग्य व सामाजिक सेवा	940	2400	3898	17537	4838	19937
17	इतर सेवा (इतरत्र वर्गीकरण न केलेल्या)	2	6	2	6	4	12
18	बिगर- कृषी उद्योग गट (एकूण)	47355	108933	148096	410398	195451	519331
सर्व प्रमुख उद्योग गट (एकूण)		61276	131890	149769	413442	211045	545326

आधार :- अर्थ व सांख्यिकी संचालनालय, महाराष्ट्र शासन, मुंबई (आर्थिक गणना -2005)

तक्ता क्रमांक-9.7

महत्वाच्या उद्योग गटानुसार कृषी व बिगर - कृषी आस्थापनांची व त्यातील कामगारांची संख्या

जिल्हा - नागपूर

संदर्भ वर्ष :2005

अ. क्र.	उद्योग गट संकेतांक	उद्योग गट	आस्थापना			आस्थापनेवरील कामगार		
			ग्रामीण	नागरी	एकूण	ग्रामीण	नागरी	एकूण
(1)	(2)	(3)	(4)	(5)	(6)	(7)	(8)	(9)
1	0	कृषी	4148	579	4727	6174	1043	7217
2	1	खाणकाम व दगडकाम	126	48	174	1415	1223	2638
3	2 व 3	वस्तुनिर्माण	2537	11555	14092	12575	45644	58219
4	4	बीज,गॅस व पाणी पुरवठा	94	72	166	426	1337	1763
5	5	बांधकाम	223	1274	1497	723	3836	4559
6	6	चारूक व्यापार	118	1348	1466	210	3444	3654
7	6	किरकोळ व्यापार	5883	30532	35885	9470	57468	66938
8	6	उपाहारगृहे व हॉटेल्स	811	3504	4415	2047	11786	13833
9	7	ब्राहंतूक	695	4018	4713	2035	10947	12982
10	7	दळणवळण	295	1220	1515	533	2808	3341
11	8	वित्तीय, विमा, स्थावर मालमत्ता आणि व्यावसायिक सेवा	1374	4698	6072	7079	20360	27439
12	9	सामुहिक, सामाजिक व व्यक्तिगत सेवा	2041	4584	6625	3709	9218	12927
13	10	इतर	4801	7060	11861	19242	82589	101831
एकूण			23146	70062	93208	65638	251703	317341

आधार :- अथे व सांख्यिकी संचालनालय, महाराष्ट्र शासन, मुंबई (आर्थिक गणना-2005)

सक्ता क्रमांक-10.1

शैक्षणिक संस्थांची (शाळा/महाविद्यालय इ.) संस्था

जिल्हा - नागपूर

संदर्भ वर्ष: 2008-09

अ.क्र.	तालुका	वाव	प्राथमिक संस्था					माध्यमिक संस्था				
			शासकीय	स्थानिक संस्था	खाजगी		एकूण	शासकीय	स्थानिक संस्था	खाजगी		एकूण
					अनुदानित	विना अनुदानित				अनुदानित	विना अनुदानित	
(1)	(2)	(3)	(4)	(5)	(6)	(7)	(8)	(9)	(10)	(11)	(12)	(13)
1	नरखेड	एकूण	0	128	7	5	140	0	1	28	1	30
		पेकी मुनीकरिता	0	0	2	1	3	0	0	3	0	3
2	कटोल	एकूण	0	147	6	6	159	3	3	25	4	35
		पेकी मुनीकरिता	0	0	0	0	0	0	1	2	0	3
3	कळमेप्तर	एकूण	0	87	6	9	102	0	0	15	2	17
		पेकी मुनीकरिता	0	2	1	0	3	0	0	3	0	3
4	सावनेर	एकूण	0	131	6	16	153	0	2	17	6	25
		पेकी मुनीकरिता	0	0	0	0	0	0	0	2	0	2
5	पारशिवनी	एकूण	0	98	11	7	116	1	0	13	6	20
		पेकी मुनीकरिता	0	2	2	0	4	0	0	2	0	2
6	रामटेक	एकूण	0	132	10	4	146	1	2	20	2	25
		पेकी मुनीकरिता	0	1	0	0	1	0	0	2	0	2
7	मोदा	एकूण	0	126	5	7	138	0	0	16	2	18
		पेकी मुनीकरिता	0	3	0	0	3	0	0	0	0	0
8	कामठी	एकूण	2	101	23	8	134	0	1	21	3	25
		पेकी मुनीकरिता	0	5	1	0	6	0	0	2	0	2
9	नागपूर(ग्रा)	एकूण	0	134	12	19	165	0	1	20	13	34
		पेकी मुनीकरिता	0	0	0	0	0	0	0	1	0	1
10	नागपूर(श)	एकूण	2	199	284	236	721	2	21	170	87	280
		पेकी मुली	0	29	9	5	43	0	0	17	3	20
11	हिंगणा	एकूण	1	111	13	2	127	0	2	14	4	20
		पेकी मुनीकरिता	0	0	0	0	0	0	0	1	0	1
12	ठमरेड	एकूण	0	132	12	7	151	0	1	15	2	18
		पेकी मुनीकरिता	0	5	0	0	5	0	0	4	0	4
13	गुही	एकूण	0	139	7	1	147	0	0	23	0	23
		पेकी मुनीकरिता	0	1	0	0	1	0	0	1	0	1
14	भिवापूर	एकूण	0	108	2	3	113	0	1	12	3	16
		पेकी मुनीकरिता	0	0	0	0	0	0	0	0	0	0
एकूण जिल्हा		एकूण	5	1773	404	330	2512	7	35	409	135	586
		पेकी मुनीकरिता	0	48	15	6	69	0	1	40	3	44

तक्ता क्रमांक - 10.1

शैक्षणिक संस्थांची (शाळा/महाविद्यालय इ.) संस्था

जिल्हा - नागपूर

संदर्भ वर्ष: 2008-09

अ.क्र.	तालुका	बाजार	उच्च माध्यमिक संस्था					महाविद्यालये (सर्व)					एकूण शैक्षणिक संस्था
			शासकीय	स्थानिक संस्था	खाजगी		एकूण	शासकीय संस्था	स्थानिक संस्था	खाजगी		एकूण	
					अनुदानित	विना अनुदानित				अनुदानित	विना अनुदानित		
(1)	(2)	(3)	(14)	(15)	(16)	(17)	(18)	(19)	(20)	(21)	(22)	(23)	(24)
1	नरखंड	एकूण पेकी मूल्यांकनरिता	0 0	1 0	13 1	0 0	14 1	0 0	0 0	5 1	6 0	11 1	195 8
2	काटोल	एकूण पेकी मूल्यांकनरिता	0 0	1 0	8 0	0 0	9 0	0 0	0 0	2 0	8 2	10 2	213 5
3	कळमेध्वर	एकूण पेकी मूल्यांकनरिता	0 0	1 0	10 1	0 0	11 1	0 0	0 0	3 0	5 0	8 0	138 7
4	सावनेर	एकूण पेकी मूल्यांकनरिता	0 0	0 0	12 0	2 0	14 0	0 0	0 0	2 0	7 0	9 0	201 2
5	पारशिवनी	एकूण पेकी मूल्यांकनरिता	1 0	0 0	5 0	0 0	6 0	0 0	0 0	1 0	2 0	3 0	145 6
6	रामटेक	एकूण पेकी मूल्यांकनरिता	1 0	1 0	10 0	2 0	14 0	0 0	0 0	2 0	4 0	6 0	191 3
7	मांदा	एकूण पेकी मूल्यांकनरिता	0 0	1 0	7 0	1 0	9 0	0 0	0 0	1 0	3 0	4 0	169 3
8	कन्नमठी	एकूण पेकी मूल्यांकनरिता	1 0	0 0	8 1	1 0	10 1	0 0	0 0	3 0	17 0	20 0	189 9
9	नागपूर(ग्रा)	एकूण पेकी मूल्यांकनरिता	0 0	0 0	11 1	4 0	15 1	0 0	0 0	1 0	6 0	7 0	221 2
10	नागपूर(श)	एकूण पेकी मुली	2 0	3 0	88 16	12 0	105 16	10 0	1 0	35 9	150 8	196 17	1302 96
11	हिंगणा	एकूण पेकी मूल्यांकनरिता	1 0	0 0	9 0	1 0	11 0	0 0	0 0	1 0	10 0	11 0	169 1
12	उमरेड	एकूण पेकी मूल्यांकनरिता	0 0	0 0	8 0	0 0	8 0	0 0	0 0	1 0	8 1	9 1	186 10
13	कुही	एकूण पेकी मूल्यांकनरिता	0 0	1 0	12 0	0 0	13 0	0 0	0 0	2 0	1 0	3 0	186 2
14	भिवापूर	एकूण पेकी मूल्यांकनरिता	0 0	1 0	2 0	0 0	3 0	0 0	0 0	1 0	1 0	2 0	134 0
एकूण जिल्हा			6 0	10 0	203 20	23 0	242 20	10 0	2 0	58 10	229 11	299 21	3639 154

- आधार - 1. शिक्षणाधिकारी, (प्राथ) जि.प. नागपूर
2. शिक्षणाधिकारी, (माध्य) जि.प. नागपूर
3. सहसंचालक, उच्चशिक्षण, नागपूर विभाग, नागपूर

तफता प्रमाक- 10.2

शिक्षाणक संस्थांतील शिक्षक

जिल्हा - नागपूर

संदर्भ वर्ष: 2008-09

अ. क्र.	तालुका	बाव	प्राथमिक शिक्षक					माध्यमिक शिक्षक				
			शासकाय	स्थानिक संस्था	स्वाजगी		एकूण	शासकीय	स्थानिक संस्था	स्वाजगी		एकूण
					अनुदानित	विना अनुदानित				अनुदानित	विना अनुदानित	
(1)	(2)	(3)	(4)	(5)	(6)	(7)	(8)	(9)	(10)	(11)	(12)	(13)
1	नरखेड	एकूण	0	465	34	26	525	0	29	224	5	258
		पैकी स्त्रिया	0	185	14	21	220	0	6	44	3	53
2	काटाल	एकूण	0	532	31	36	599	38	50	233	15	336
		पैकी स्त्रिया	0	216	16	29	261	18	27	63	10	118
3	कळमेघर	एकूण	0	340	32	42	414	0	0	229	5	234
		पैकी स्त्रिया	0	179	20	40	239	0	0	31	4	35
4	सावनेर	एकूण	0	554	43	121	718	0	64	219	38	321
		पैकी स्त्रिया	0	301	27	96	424	0	20	67	18	105
5	पारसिवनी	एकूण	0	380	85	42	507	12	0	183	45	240
		पैकी स्त्रिया	0	191	52	35	278	3	0	60	35	98
6	रामटेक	एकूण	0	427	68	34	529	12	19	192	27	250
		पैकी स्त्रिया	0	189	34	31	254	5	10	65	6	86
7	मोदा	एकूण	0	499	31	29	559	0	0	165	16	181
		पैकी स्त्रिया	0	262	18	26	306	0	0	47	13	60
8	कमठी	एकूण	18	432	175	37	662	0	16	339	4	359
		पैकी स्त्रिया	13	314	117	35	479	0	7	170	0	177
9	नागपूर(मा)	एकूण	0	523	84	148	755	0	16	183	99	298
		पैकी स्त्रिया	0	379	47	133	559	0	12	67	70	149
10	नागपूर(श)	एकूण	21	1236	2427	1442	5126	38	469	1603	648	2758
		पैकी स्त्रिया	15	999	1456	1082	3552	23	234	1209	486	1952
10	हिंगणा	एकूण	24	518	81	7	630	0	33	157	29	219
		पैकी स्त्रिया	10	327	49	7	393	0	19	49	20	88
11	ठमरेड	एकूण	0	454	64	40	558	0	12	226	17	255
		पैकी स्त्रिया	0	224	27	34	285	0	8	73	12	93
12	कुळी	एकूण	0	447	33	4	484	0	0	210	0	210
		पैकी स्त्रिया	0	190	11	3	204	0	0	36	0	36
13	भिवापूर	एकूण	0	335	9	15	359	0	7	116	14	137
		पैकी स्त्रिया	0	99	3	12	114	0	2	28	5	35
एकूण जिल्हा		एकूण	63	7142	3197	2023	12425	100	715	4279	962	6056
		पैकी स्त्रिया	38	4055	1891	1584	7568	49	345	2009	682	3085

तक्ता क्रमांक - 10.2

शैक्षणिक संस्थातील शिक्षक

जिल्हा - नागपूर

संदर्भ वर्ष: 2008-09

अ. क्र.	तालुका	बाब	उच्च माध्यमिक शिक्षक					महाविद्यालयातील शिक्षक (सर्व)					एकूण
			शासकीय	स्थानिक संस्था	खाजगी		एकूण	शासकीय	स्थानिक संस्था	खाजगी		एकूण	
					अनुदानित	विना अनुदानित				अनुदानित	विना अनुदानित		
(1)	(2)	(3)	(14)	(15)	(16)	(17)	(18)	(19)	(20)	(21)	(22)	(23)	(24)
1	नरखेड	एकूण	0	41	221	0	262	0	8	19	31	58	1103
		पैकी स्त्रिया	0	29	39	0	68	0	0	5	11	16	357
2	काटोल	एकूण	0	16	201	0	217	0	0	41	25	66	1218
		पैकी स्त्रिया	0	7	67	0	74	0	0	7	10	17	470
3	कळमेघर	एकूण	0	36	205	0	241	0	0	30	16	46	935
		पैकी स्त्रिया	0	10	72	0	82	0	0	5	5	10	366
4	सावनेर	एकूण	0	0	405	23	428	0	0	22	12	34	1501
		पैकी स्त्रिया	0	0	146	8	154	0	0	5	3	8	691
5	पारशिवनी	एकूण	25	0	150	0	175	0	0	9	5	14	936
		पैकी स्त्रिया	6	0	41	0	47	0	0	0	0	0	423
6	रामटेक	एकूण	25	11	210	24	270	0	0	12	129	141	1190
		पैकी स्त्रिया	10	5	55	22	92	0	0	2	32	34	466
7	मोदा	एकूण	0	21	180	9	210	0	0	12	22	34	984
		पैकी स्त्रिया	0	4	34	5	43	0	0	2	5	7	416
8	कमठी	एकूण	16	0	212	5	233	0	0	76	45	121	1375
		पैकी स्त्रिया	9	0	84	4	97	0	0	19	15	34	787
9	नागपूर(आ)	एकूण	0	0	265	192	457	0	0	13	11	24	1534
		पैकी स्त्रिया	0	0	103	167	270	0	0	3	5	8	986
10	नागपूर(श)	एकूण	92	57	3518	197	3864	203	32	865	1204	2304	14052
		पैकी स्त्रिया	64	25	1787	118	1994	87	2	405	565	1059	8557
10	हिंगणा	एकूण	11	0	204	9	224	0	0	12	45	57	1130
		पैकी स्त्रिया	3	0	56	3	62	0	0	3	15	18	561
11	उमरेड	एकूण	0	0	231	0	231	0	0	8	25	33	1077
		पैकी स्त्रिया	0	0	43	0	43	0	0	3	8	11	432
12	कुही	एकूण	0	12	220	0	232	0	0	15	7	22	948
		पैकी स्त्रिया	0	5	31	0	36	0	0	2	2	4	280
13	भिवापूर	एकूण	0	15	30	0	45	0	0	25	0	25	566
		पैकी स्त्रिया	0	4	4	0	8	0	0	3	0	3	160
एकूण जिल्हा		एकूण	169	209	6252	459	7089	203	40	1159	1577	2979	28549
		पैकी स्त्रिया	92	89	2562	327	3070	87	2	464	676	1229	14952

आधार :- 1. शिक्षणाधिकारी, (प्राथ) जि.प, नागपूर

2. शिक्षणाधिकारी, (माध्य) जि.प, नागपूर

3. सहसंचालक, उच्चशिक्षण, नागपूर विभाग, नागपूर

जिल्हा - नागपूर

अ.क्र.	तालुका	बाव	प्राथमिक विद्यार्थी					माध्यमिक विद्यार्थी				
			शासकीय	स्थानिक संस्था	खाजगी		एकूण	शासकीय	स्थानिक संस्था	खाजगी		एकूण
					अनुदानित	विना अनुदानित				अनुदानित	विना अनुदानित	
(1)	(2)	(3)	(4)	(5)	(6)	(7)	(8)	(9)	(10)	(11)	(12)	(13)
1	नरखंड	एकूण	0	10943	1476	497	12916	0	619	5970	39	6628
		पैकी मुली	0	5309	720	218	6247	0	281	2660	17	2958
2	भारदोल	एकूण	0	11912	1124	1545	14581	708	1534	5583	269	8094
		पैकी मुली	0	5877	530	642	7049	435	701	2907	108	4151
3	कळमेध्वर	एकूण	0	8479	1139	1060	10678	0	0	3553	84	3637
		पैकी मुली	0	4062	664	456	5182	0	0	1957	32	1989
4	सावनेर	एकूण	0	13717	1887	3388	18992	0	2474	6824	1177	10475
		पैकी मुली	0	6818	871	1309	8998	0	1068	3846	446	5360
5	पारशिवनी	एकूण	0	8315	3725	1420	13460	375	0	5667	1255	7297
		पैकी मुली	0	4155	1938	589	6682	208	0	2721	546	3475
6	राभटेक	एकूण	0	9910	2747	784	13441	324	681	7139	630	8774
		पैकी मुली	0	5015	1304	327	6646	173	441	3668	304	4586
7	मांदा	एकूण	0	9881	1295	1037	12213	0	0	5191	482	5673
		पैकी मुली	0	4876	606	480	5962	0	0	2519	199	2718
8	कामठी	एकूण	367	11394	7033	1260	20054	0	559	12216	75	12850
		पैकी मुली	171	5491	3512	531	9705	0	241	7166	36	7443
9	नागपूर(सा)	एकूण	0	11738	3555	4984	20277	0	485	5390	2668	8543
		पैकी मुली	0	5777	1754	2190	9721	0	188	2698	1022	3908
10	नागपूर(श)	एकूण	337	37819	112680	60402	211238	2083	16948	76741	29844	125616
		पैकी मुली	168	18781	52959	28388	100296	819	7979	37603	14376	60777
11	हिंगणा	एकूण	940	13328	3614	355	18237	0	1165	5137	588	6890
		पैकी मुली	384	6627	1792	156	8959	0	584	2507	227	3318
12	उमरेड	एकूण	0	10189	2713	1398	14300	0	668	5588	702	6958
		पैकी मुली	0	4989	1237	609	6835	0	319	4299	323	4941
13	कुही	एकूण	0	10409	1530	165	12104	0	0	5225	0	5225
		पैकी मुली	0	5084	773	87	5944	0	0	2634	0	2634
14	भिवानपुर	एकूण	0	7021	345	341	7707	0	387	3841	204	4432
		पैकी मुली	0	3468	164	138	3770	0	194	2214	91	2499
एकूण जिल्हा		एकूण	1644	175055	144863	78636	400198	3490	25520	154065	38017	221092
		पैकी मुली	723	86329	68824	36120	191996	1635	11996	79399	17727	110757

तक्ता क्रमांक - 10.3

शिक्षणक सस्थातील विद्यार्थी संख्या

जिल्हा - नागपूर

संदर्भ वर्ष: 2008-09

अ.क्र.	तालुका	वाव	उच्च माध्यमिक विद्यार्थी					महाविद्यालयातील विद्यार्थी (सर्न)					एकूण
			शासकीय	स्थानिक संस्था	खाजगी		एकूण	शासकीय	स्थानिक संस्था	खाजगी		एकूण	
					अनुदानित	विना अनुदानित				अनुदानित	विना अनुदानित		
(1)	(2)	(3)	(14)	(15)	(16)	(17)	(18)	(19)	(20)	(21)	(22)	(23)	(24)
1	नरखेड	एकूण	0	1113	8238	0	9351	0	232	993	549	1774	30669
		पैकी मुली	0	573	4608	0	5181	0	127	599	271	997	15383
2	काटोल	एकूण	0	442	7616	0	8058	0	0	1504	502	2006	32739
		पैकी मुली	0	171	3537	0	3708	0	0	869	773	1642	16550
3	कळमेप्पूर	एकूण	0	2066	7375	0	9441	0	0	833	342	1175	24931
		पैकी मुली	0	878	3753	0	4631	0	0	519	147	666	12468
4	सावनेर	एकूण	0	0	14812	363	15175	0	0	1179	522	1701	46343
		पैकी मुली	0	0	7329	127	7456	0	0	710	185	895	22709
5	पारशिवनी	एकूण	435	0	5308	0	5743	0	0	279	132	411	26911
		पैकी मुली	168	0	2658	0	2826	0	0	182	76	258	13241
6	रामटेक	एकूण	586	316	7478	649	9029	0	0	833	1979	2812	34056
		पैकी मुली	279	143	3418	295	4135	0	0	505	540	1045	16412
7	मांदा	एकूण	0	914	7189	246	8349	0	0	388	551	939	27174
		पैकी मुली	0	509	3721	128	4358	0	0	212	276	488	13526
8	कामठी	एकूण	1359	0	10342	142	11843	0	0	1940	1066	3006	47753
		पैकी मुली	560	0	4644	82	5286	0	0	1048	331	1379	23813
9	नागपूर(म)	एकूण	0	0	9662	5530	15192	0	0	255	448	703	44715
		पैकी मुली	0	0	4890	2717	7607	0	0	131	227	358	21594
10	नागपूर(श)	एकूण	2187	448	86010	8969	97614	1365	696	38918	27937	68916	503384
		पैकी मुली	1006	210	41902	3933	47051	704	177	23608	10313	34802	242926
11	हिंगणा	एकूण	288	0	7209	217	7714	0	0	482	638	1120	33961
		पैकी मुली	140	0	4063	100	4303	0	0	241	276	517	17097
12	ठमरेड	एकूण	0	0	9334	0	9334	0	0	158	1900	2058	32650
		पैकी मुली	0	0	3473	0	3473	0	0	140	790	930	16179
13	कुही	एकूण	0	284	8333	0	8617	0	0	776	102	878	26824
		पैकी मुली	0	146	4168	0	4314	0	0	420	47	467	13359
14	भिवापूर	एकूण	0	668	1321	0	1989	0	0	269	24	293	14421
		पैकी मुली	0	362	461	0	823	0	0	164	7	171	7263
एकूण जिल्हा		एकूण	4855	6251	190227	16116	217449	1365	928	48807	36692	87792	926531
		पैकी मुली	2153	2992	92625	7382	105152	704	304	29348	14259	44615	457520

आधार - 1. शिक्षणाधिकारी, (प्राथ) जि.प, नागपूर

2. शिक्षणाधिकारी, (माध्य) जि.प, नागपूर

3. सहसंचालक, उच्चाशिक्षण, नागपूर विभाग, नागपूर

जिल्हा - नागपूर.

संदर्भ वर्ष: 2008-09

अ.क्र	तालुका	चाव	प्राथमिक विद्यार्थी					माध्यमिक विद्यार्थी				
			शासकीय	स्थानिक संस्था	खाजगी		एकूण	शासकीय	स्थानिक संस्था	खाजगी		एकूण
					अनुदानित	विना अनुदानित				अनुदानित	विना अनुदानित	
(1)	(2)	(3)	(4)	(5)	(6)	(7)	(8)	(9)	(10)	(11)	(12)	(13)
1	नरखेड	एकूण	0	1641	221	74	1936	0	99	955	6	1060
		पैकी मुली	0	771	104	35	910	0	46	449	3	498
2	काटोल	एकूण	0	1786	169	232	2187	113	245	893	43	1294
		पैकी मुली	0	857	79	111	1047	54	118	428	20	620
3	कळमेश्वर	एकूण	0	1272	171	159	1602	0	0	497	12	509
		पैकी मुली	0	611	82	75	768	0	0	239	5	244
4	सावनेर	एकूण	0	2057	283	508	2848	0	371	1024	177	1572
		पैकी मुली	0	987	135	239	1361	0	178	491	85	754
5	पारशिवनी	एकूण	0	1663	745	284	2692	75	0	906	201	1182
		पैकी मुली	0	798	358	136	1292	34	0	435	98	567
6	रामटेक	एकूण	0	1387	385	110	1882	51	109	1142	101	1403
		पैकी मुली	0	680	185	53	918	24	52	548	48	672
7	मोंदा	एकूण	0	1383	181	145	1709	0	0	831	77	908
		पैकी मुली	0	678	87	70	835	0	0	399	36	435
8	कमठी	एकूण	44	2279	1407	237	3967	0	84	2931	11	3026
		पैकी मुली	19	1116	689	116	1940	0	40	1407	5	1452
9	नागपूर(आ)	एकूण	0	2348	711	997	4056	0	78	862	427	1367
		पैकी मुली	0	1127	348	488	1963	0	37	414	205	656
10	नागपूर(श)	एकूण	67	7564	22536	12080	42247	333	3389	15348	5969	25039
		पैकी मुली	33	3706	11043	5919	20701	160	1661	7367	2865	12053
11	द्विगणा	एकूण	149	2132	542	71	2894	0	186	822	94	1102
		पैकी मुली	74	1044	260	35	1413	0	89	395	45	529
12	उमरेड	एकूण	0	2037	543	280	2860	0	133	1118	140	1391
		पैकी मुली	0	999	266	137	1402	0	64	536	67	667
13	कुही	एकूण	0	1873	306	33	2212	0	0	836	0	836
		पैकी मुली	0	918	150	16	1084	0	0	401	0	401
14	भिवापूर	एकूण	0	1404	69	68	1541	0	62	537	28	627
		पैकी मुली	0	688	34	33	755	0	30	258	13	301
एकूण जिल्हा		एकूण	260	30826	28269	15278	74633	572	4756	28702	7286	41316
		पैकी मुली	126	14980	13820	7463	36389	272	2315	13767	3495	19849

तक्ता क्रमांक - 10.4

शैक्षणिक संस्थांतील अनुसूचित जातीच्या विद्यार्थ्यांची संख्या

जिल्हा - नागपूर.

संदर्भ वर्ष: 2008-09

अ.क्र.	तासुका	बाब	उच्च माध्यमिक विद्यार्थी					महाविद्यालयातील विद्यार्थी (राज्य)					एकूण
			शासकीय	स्थानिक संस्था	खाजगी		एकूण	शासकीय	स्थानिक संस्था	खाजगी		एकूण	
					अनुदानित	विना अनुदानित				अनुदानित	विना अनुदानित		
(1)	(2)	(3)	(14)	(15)	(16)	(17)	(18)	(19)	(20)	(21)	(22)	(23)	(24)
1	नरखंड	एकूण पैकी मुली	0 0	166 80	2135 593	0 0	2301 673	0 0	36 17	142 97	86 36	264 150	5561 2231
2	काटोल	एकूण पैकी मुली	0 0	66 32	1142 548	0 0	1208 580	0 0	0 0	201 107	150 70	351 177	5040 2424
3	कळमेश्वर	एकूण पैकी मुली	0 0	310 149	1106 548	0 0	1416 697	0 0	0 0	140 91	56 30	196 121	3723 1830
4	सावनेर	एकूण पैकी मुली	0 0	0 0	2222 1066	54 26	2276 1092	0 0	0 0	176 110	86 35	262 145	6958 3352
5	पारशिवनी	एकूण पैकी मुली	65 32	0 0	796 382	0 0	861 414	0 0	0 0	63 42	50 28	113 70	4848 2343
6	रामटेक	एकूण पैकी मुली	94 45	51 24	1196 574	104 50	1445 693	0 0	0 0	200 115	53 20	253 135	4983 2418
7	मौदा	एकूण पैकी मुली	0 0	137 66	1150 552	39 18	1326 636	0 0	0 0	53 29	85 47	138 76	4081 1982
8	कामठी	एकूण पैकी मुली	217 104	0 0	2379 1142	23 11	2619 1257	0 0	0 0	1142 732	309 176	1451 908	11063 5557
9	नागपूर(आ)	एकूण पैकी मुली	0 0	0 0	1932 928	1106 531	3038 1459	0 0	0 0	55 26	118 66	173 92	8634 4170
10	नागपूर(श)	एकूण पैकी मुली	350 168	83 40	17202 8257	1794 861	19429 9326	413 213	117 31	9549 5828	3612 1704	13691 7776	100406 49856
11	हिंगणा	एकूण पैकी मुली	46 21	0 0	1153 554	35 16	1234 591	0 0	0 0	90 50	55 16	145 66	5375 2599
12	उमरेड	एकूण पैकी मुली	0 0	0 0	1493 717	0 0	1493 717	0 0	0 0	40 31	315 113	355 144	6099 2930
13	कुही	एकूण पैकी मुली	0 0	45 22	1333 640	0 0	1378 662	0 0	0 0	210 107	27 10	237 117	4663 2264
14	भिवापूर	एकूण पैकी मुली	0 0	93 45	185 89	0 0	278 134	0 0	0 0	98 60	9 3	107 63	2553 1253
एकूण जिल्हा		एकूण पैकी मुली	772 370	951 458	35424 16590	3155 1513	40302 18931	413 213	153 48	12159 7425	5011 2354	17736 10040	173987 85209

आधार - 1. शिक्षणाधिकारी, (प्राथ) जि.प. नागपूर
2. शिक्षणाधिकारी, (माध्य) जि.प. नागपूर
3. सहसंचालक, उच्चशिक्षण, नागपूर विभाग, नागपूर

तक्ता क्रमांक - 10.5

शैक्षणिक संस्थांतील अनुसूचित जमातीच्या विद्यार्थ्यांची संख्या

संदर्भ वर्ष: 2008-09

जिल्हा - नागपूर

अ.क्र.	तालुका	वाव	प्राथमिक विद्यार्थी					माध्यमिक विद्यार्थी				
			शासकीय	स्थानिक संस्था	खाजगी		एकूण	शासकीय	स्थानिक संस्था	खाजगी		एकूण
					अनुदानित	विना अनुदानित				अनुदानित	विना अनुदानित	
(1)	(2)	(3)	(4)	(5)	(6)	(7)	(8)	(9)	(10)	(11)	(12)	(13)
1	नरखेड	एकूण	0	1550	162	59	1771	0	97	741	4	842
		पैकी मुली	0	728	76	28	832	0	45	356	2	403
2	कादोल	एकूण	0	1549	134	185	1868	177	138	502	24	841
		पैकी मुली	0	743	65	89	897	79	64	241	12	396
3	कळमेथर	एकूण	0	932	125	127	1184	0	0	320	8	328
		पैकी मुली	0	447	60	61	568	0	0	154	3	157
4	सावनर	एकूण	0	1646	226	406	2278	0	223	614	106	943
		पैकी मुली	0	790	109	195	1094	0	106	289	51	446
5	पारशिवनी	एकूण	0	998	447	170	1615	262	0	510	113	885
		पैकी मुली	0	478	215	82	775	118	0	239	53	410
6	रामटेक	एकूण	0	2419	494	141	3054	130	136	1428	75	1769
		पैकी मुली	0	1161	237	67	1465	58	65	685	36	844
7	मौदा	एकूण	0	1185	142	124	1451	0	0	467	43	510
		पैकी मुली	0	569	68	60	697	0	0	214	20	234
8	कामठी	एकूण	44	1025	632	113	1814	0	50	1099	7	1156
		पैकी मुली	20	492	304	54	870	0	24	528	3	555
9	नागपूर(आ)	एकूण	0	1408	426	598	2432	0	44	485	240	769
		पैकी मुली	0	676	205	287	1168	0	21	233	115	369
10	नागपूर(श)	एकूण	40	4538	13522	7248	25348	187	1525	9208	3581	14501
		पैकी मुली	19	2178	6490	3479	12166	90	732	4420	1719	6961
11	हिंगणा	एकूण	160	2265	614	60	3099	0	105	616	71	792
		पैकी मुली	75	1065	295	29	1464	0	50	295	32	377
12	उमरेड	एकूण	0	1223	325	168	1716	0	60	503	63	626
		पैकी मुली	0	587	153	79	819	0	27	241	30	298
13	कंही	एकूण	0	936	138	15	1089	0	0	470	0	470
		पैकी मुली	0	449	65	7	521	0	0	226	0	226
14	भिवापूर	एकूण	0	843	41	41	925	0	35	346	18	399
		पैकी मुली	0	396	19	19	434	0	17	166	9	192
एकूण जिल्हा		एकूण	244	22517	17428	9455	49644	756	2413	17309	4353	24831
		पैकी मुली	114	10759	8361	4536	23770	345	1151	8287	2085	11868

तक्ता क्रमांक - 10:5

शिक्षणक संस्थांतील अनुसूचित जमातीच्या विद्यार्थ्यांची संख्या

जिल्हा - नागपूर

संदर्भ वर्ष: 2008-09

अ.क्र.	तालुका	वाव	उच्च माध्यमिक विद्यार्थी					महाविद्यालयातील विद्यार्थी (सर्घ)					एकूण
			शासकीय	स्थानिक संस्था	स्वाजगी		एकूण	शासकीय	स्थानिक संस्था	स्वाजगी		एकूण	
					अनुदानित	विना अनुदानित				अनुदानित	विना अनुदानित		
(1)	(2)	(3)	(14)	(15)	(16)	(17)	(18)	(19)	(20)	(21)	(22)	(23)	(24)
1	तरखेड	एकूण	0	101	741	0	842	0	3	63	20	86	3541
		पैकी मुली	0	48	356	0	404	0	1	34	8	43	1682
2	काटोल	एकूण	0	40	685	0	725	0	0	55	35	90	3524
		पैकी मुली	0	18	329	0	347	0	0	15	10	25	1665
3	फळमेथ्यर	एकूण	0	185	663	0	848	0	0	15	4	19	2379
		पैकी मुली	0	89	318	0	407	0	0	5	2	7	1139
4	सावनर	एकूण	0	0	1333	33	1366	0	0	25	21	46	4633
		पैकी मुली	0	0	640	16	656	0	0	5	7	12	2208
5	पारशिवनी	एकूण	87	0	478	0	565	0	0	20	9	29	3094
		पैकी मुली	39	0	229	0	268	0	0	7	5	12	1465
6	रामटेक	एकूण	70	38	897	78	1083	0	0	132	10	142	6048
		पैकी मुली	31	18	430	38	517	0	0	77	3	80	2906
7	मौदा	एकूण	0	82	647	23	752	0	0	28	38	66	2779
		पैकी मुली	0	39	310	11	360	0	0	10	16	26	1317
8	कामठी	एकूण	122	0	931	12	1065	0	0	65	20	85	4120
		पैकी मुली	59	0	447	5	511	0	0	40	9	49	1985
9	नागपूर(आ)	एकूण	0	0	870	497	1367	0	0	9	11	20	4588
		पैकी मुली	0	0	417	239	656	0	0	3	6	9	2202
10	नागपूर(श)	एकूण	262	54	10321	1076	11713	34	19	1900	551	2504	54066
		पैकी मुली	126	25	4851	517	5519	10	6	1050	265	1331	25911
11	हिंगणा	एकूण	35	0	865	26	926	0	0	21	3	24	4841
		पैकी मुली	17	0	415	13	445	0	0	9	0	9	2295
12	उमरंड	एकूण	0	0	840	0	840	0	0	30	45	75	3257
		पैकी मुली	0	0	403	0	403	0	0	21	19	40	1560
13	फंही	एकूण	0	26	750	0	776	0	0	15	10	25	2360
		पैकी मुली	0	12	359	0	371	0	0	6	3	9	1127
14	भिवापूर	एकूण	0	60	119	0	179	0	0	17	0	17	1520
		पैकी मुली	0	29	57	0	86	0	0	9	0	9	721
एकूण जिल्हा		एकूण	576	586	20140	1745	23047	34	22	2395	777	3228	100750
		पैकी मुली	272	278	9561	839	10950	10	7	1291	353	1661	48249

आधार - 1. शिक्षणाधिकारी, (प्राथ) जि.प, नागपूर

2. शिक्षणाधिकारी, (माध्य) जि.प, नागपूर

3. सहसंचालक, उच्चशिक्षण, नागपूर विभाग, नागपूर

तक्ता क्रमांक - 10.6

शारीरिक शिक्षण महाविद्यालये, क्रीडांगणे, क्रीडा संस्था आणि क्रीडा शिष्यवृत्तीधारक

जिल्हा- नागपूर

संदर्भ वर्ष-2008-09

अ.क्र.	तालुका	शारीरिक शिक्षण महाविद्यालय (संख्या)	अधिकृत क्रीडांगणे, व्यायाम शाळा (संख्या)		खेळाच्या स्टांडियमची संख्या	अधिकृत जलतरण तलाव (संख्या)	वषात घेतलेली क्रीडा प्रशिक्षण शिबिरे (संख्या)	राज्यपातळीवर निवड झालेल्या खेळाडूंची संख्या		क्रीडा शिष्यवृत्ती धारकांची संख्या	
			क्रीडांगणे	व्यायाम शाळा				एकूण	पैकी मुली	एकूण	पैकी मुली
(1)	(2)	(3)	(4)	(5)	(6)	(7)	(8)	(9)	(10)	(11)	(12)
1	नरखेड	1	13	8	0	1	1	11	0	0	0
2	काटोल	1	23	10	1	1	1	93	36	8	2
3	कळमेश्वर	0	14	7	1	0	0	3	0	0	0
4	सावनेर	1	14	7	0	0	0	3	0	2	1
5	पारशिवनी	0	14	10	0	0	0	0	0	0	0
6	रामटेक	0	22	18	1	0	1	5	2	0	0
7	मोदा	1	11	9	0	0	0	0	2	1	0
8	काभळी	2	27	20	1	1	1	1	3	3	0
9	नागपूर(क्रा)	3	13	18	0	3	0	7	7	12	3
10	नागपूर(श)	10	143	23	4	13	9	922	422	100	41
11	हिंगणा	0	15	10	0	0	0	0	0	0	0
12	उमरेड	1	21	10	0	0	0	0	0	0	0
13	दुर्गी	0	13	13	0	0	0	2	0	0	0
14	भिवापूर	0	11	5	0	0	0	0	0	0	0
जिल्हा एकूण		20	354	168	8	19	13	1047	472	126	47

आधार - जिल्हा क्रीडा अधिकारी, नागपूर

तक्ता क्रमांक - 10.7

इयत्तानिहाय विद्यार्थ्यांची संख्या

जिल्हा - नागपूर.

संदर्भ वर्ष - 30 सप्टेंबर, 2008

अ.क्र.	तालुका	इयत्ता						
		1 ली	2 री	3 री	4 थी	5 वी	6 वी	7 वी
(1)	(2)	(3)	(4)	(5)	(6)	(7)	(8)	(9)
1	नरखेड	2102	2296	2372	2638	2554	2639	2653
2	काटोल	2752	2624	2719	3037	2923	2952	2944
3	कळमेश्वर	2031	1930	2041	2314	2089	2198	2136
4	साबनेर	3724	3546	3981	4288	4006	4266	4333
5	पारशिवनी	2546	2596	2685	2686	2579	2568	2541
6	रामटेक	2823	2729	2807	3041	3166	3140	3002
7	मोदा	2067	2104	2376	2680	2511	2526	2584
8	कामठी	4064	3905	4112	4341	4237	4511	4436
9	नागपूर(म्रा)	4633	4342	4257	4461	4128	4214	4070
10	नागपूर(श)	43249	43482	42471	41927	42637	41596	41325
11	हिंगणा	3382	3267	3354	3403	3435	3512	3291
12	उमरेड	2802	2663	2653	3150	2967	2907	2930
13	कुहो	2131	2024	2235	2768	2376	2290	2331
14	भिवापूर	1437	1432	1523	1533	1394	1411	1405
एकूण जिल्हा		79748	78940	79586	82267	81002	80730	79981

तक्ता क्रमांक - 10.7

इयत्तानिहाय विद्यार्थ्यांची संख्या

जिल्हा - नागपूर

संदर्भ वर्ष - 30 सप्टेंबर, 2008

अ.क्र.	तालुका	इयत्ता					
		8 वी	9 वी	10 वी	11 वी	12 वी	एकूण
(1)	(2)	(10)	(11)	(12)	(13)	(14)	(15)
1	नरखेड	2862	2859	2880	1685	1459	28999
2	काटोल	3018	2965	2725	1166	908	30733
3	कळमेश्वर	2187	2256	2225	1311	1138	23856
4	सावनेर	4396	4159	3940	2212	1881	44732
5	पारशिवनी	2591	2357	2046	736	569	26500
6	रामटेक	3004	2788	2691	1131	930	31252
7	मोदा	2467	2367	2230	1114	963	25989
8	कामठी	4690	4446	3833	1124	990	44689
9	नागपूर(प्रा)	4025	3671	3178	1701	1327	44012
10	नागपूर(श)	45488	41379	33601	8475	8840	434470
11	हिंगणा	2757	2513	2237	948	742	32841
12	उमरेड	2782	2666	2202	1651	1219	30592
13	कुही	2352	2348	2259	1600	1232	25946
14	भिवापूर	1274	1235	995	299	190	14128
एकूण जिल्हा		83893	78009	67042	25153	22388	838739

आधार - 1. शिक्षणाधिकारी, (प्राथ) जि.प, नागपूर

2. शिक्षणाधिकारी, (माध्य) जि.प, नागपूर

3. सहसंचालक, उच्चशिक्षण, नागपूर विभाग, नागपूर

तक्ता क्रमांक - 11.1

सावैजानिक व शासन सहाय्यांत वैद्यकीय सुविधांची माहिती

जिल्हा - नागपूर

सदम वर्ष 2008-09

अ. क्र.	तालुका	संख्या						
		रुग्णालये	दवाखाने	प्रसूतिगृहे	प्राथमिक आरोग्य केंद्रे	उपकेंद्रे	डॉक्टर व वैद्य	परिचारिका
(1)	(2)	(3)	(4)	(5)	(6)	(7)	(8)	(9)
1	नरखेड	2	7	1	4	27	10	37
2	काटोल	2	7	1	3	28	9	39
3	कळमेश्वर	2	3	1	4	21	10	33
4	सावनेर	1	3	0	5	29	8	36
5	पारशिवनी	2	3	0	5	23	13	35
6	रामटेक	3	2	0	5	31	14	44
7	भौदा	0	5	0	4	22	7	25
8	कामठी	2	3	1	2	23	11	34
9	नागपूर (आ)	0	3	0	2	17	4	17
10	नागपूर (श)	15	100	12	0	0	370	1518
11	हिंगना	2	5	1	4	22	11	31
12	उमरेड	2	5	0	4	24	11	32
13	कुही	2	10	0	4	29	11	40
14	भिवापूर	2	6	0	3	18	9	27
एकूण जिल्हा		37	162	17	49	314	498	1948

तक्ता क्रमांक - 11.1

सार्वजनिक व शासन सहाय्योत वेंधकोय सुविधांचो माहिती

जिल्हा - नागपूर

संदर्भ वर्ष: 2008-09

अ. क्र.	तालुका	खाटांची संख्या			उपचार केल्ले आंतररुग्ण			उपचार केल्ले बाह्यरुग्ण		
		एकूण	एकूण पैकी स्त्रियां साठी	एकूण पैकी मुलां साठी	पुरुष	स्त्रिया	मुले	पुरुष	स्त्रिया	मुले
(1)	(2)	(10)	(11)	(12)	(13)	(14)	(15)	(16)	(17)	(18)
1	नखेड	54	36	18	796	953	476	21841	21235	24666
2	काटोल	48	32	16	986	1085	638	18080	15071	13564
3	कळमेश्वर	54	36	18	896	777	388	18203	16170	14561
4	सावनेर	30	20	10	891	564	356	16207	17180	15462
5	पारशिवनी	60	40	20	618	515	412	19334	17180	15452
6	रामटेक	110	70	40	1003	936	720	22460	17553	14041
7	मौदा	24	16	8	227	147	84	13160	11698	10528
8	कामठी	62	38	24	1338	2974	603	26766	22305	14871
9	नागपूर (अ)	12	8	4	48	14	8	2041	1224	979
10	नागपूर(श)	2420	1870	550	6150	4127	1537	207304	245413	132571
11	हिंगना	54	36	18	310	535	219	30341	31203	22048
12	उमरेड	54	36	18	1009	2010	931	18426	25039	10892
13	कुही	54	36	18	630	1156	523	21253	26324	14570
14	भिवापूर	48	32	16	215	463	188	8508	11225	5045
एकूण जिल्हा		3084	2306	778	15117	16256	7088	443924	478820	309260

आधार -1) जिल्हा शल्य चिकित्सक, सामान्य रुग्णालय, नागपूर

2) जिल्हा आरोग्य अधिकारी, जिल्हा परिषद, नागपूर

3) आरोग्य अधिकारी, महानगरपालिका नागपूर

तक्ता क्रमांक - 11.2

नांदणी केलिल्या जन्म-मृत्यूंची संख्या

जिल्हा - नागपूर

संदर्भ वर्ष: 2004

अ. क्र.	तालुका	एकूण/ ग्रामीण/ नागरी	नांदलेल्या जन्मांची संख्या			नांदलेल्या मृत्यूंची संख्या			बाल मृत्यूंची संख्या		
			पुरुष	स्त्रिया	एकूण	पुरुष	स्त्रिया	एकूण	पुरुष	स्त्रिया	एकूण
(1)	(2)	(3)	(4)	(5)	(6)	(7)	(8)	(9)	(10)	(11)	(12)
1	नरखेड	एकूण	1131	948	2079	530	282	812			7
		ग्रामीण	777	684	1461	395	239	634			7
		नागरी	354	264	618	135	43	178			0
2	काटोल	एकूण	1408	988	2396	591	339	930			10
		ग्रामीण	924	608	1532	463	262	725			7
		नागरी	484	380	864	128	77	205			3
3	कळमेखर	एकूण	850	822	1672	474	235	709			8
		ग्रामीण	665	654	1319	376	181	557			8
		नागरी	185	168	353	98	54	152			0
4	सावनर	एकूण	1842	1130	2972	541	284	825			12
		ग्रामीण	847	424	1271	374	207	581			11
		नागरी	995	706	1701	167	77	244			1
5	पारशिवर्ना	एकूण	1337	624	1961	359	210	569			15
		ग्रामीण	999	467	1466	273	181	454			14
		नागरी	338	157	495	86	29	115			1
6	रामटेक	एकूण	1473	933	2406	571	355	926			26
		ग्रामीण	1029	562	1591	426	279	705			24
		नागरी	444	371	815	145	76	221			2
7	मौदा	एकूण	955	623	1578	289	196	485			10
		ग्रामीण	955	623	1578	289	196	485			10
		नागरी	0	0	0	0	0	0			0
8	कामठी	एकूण	1676	1365	3041	681	384	1065			8
		ग्रामीण	375	316	691	263	168	431			7
		नागरी	1301	1049	2350	418	216	634			1

तक्ता क्रमांक - 11.2
नोंदणी केलेल्या जन्म-मृत्यूंची संख्या

जिल्हा - नागपूर

संदर्भ वर्ष: 2004

अ. क्र.	तालुका	एकूण/ ग्रामीण/ नागरी	नोंदलेल्या जन्मांची संख्या			नोंदलेल्या मृत्यूंची संख्या			बाल मृत्यूंची संख्या		
			पुरुष	स्त्रिया	एकूण	पुरुष	स्त्रिया	एकूण	पुरुष	स्त्रिया	एकूण
(1)	(2)	(3)	(4)	(5)	(6)	(7)	(8)	(9)	(10)	(11)	(12)
9	नागपूर(ग्र)	एकूण	1249	786	2035	635	310	945			9
		ग्रामीण	856	664	1520	467	268	735			8
		नागरी	393	122	515	168	42	210			1
10	नागपूर(श)	एकूण	781	711	1492	2505	1326	3831			5
		ग्रामीण	0	0	0	0	0	0			0
		नागरी	781	711	1492	2505	1326	3831			5
11	हिंगणा	एकूण	1106	892	1998	334	217	551			18
		ग्रामीण	852	642	1494	301	200	501			18
		नागरी	254	250	504	33	17	50			0
12	उमरेड	एकूण	1398	1032	2430	506	316	822			16
		ग्रामीण	838	493	1331	307	203	510			14
		नागरी	560	539	1099	199	113	312			2
13	कुही	एकूण	1146	548	1694	436	307	743			15
		ग्रामीण	1146	548	1694	436	307	743			15
		नागरी	0	0	0	0	0	0			0
14	भिवापूर	एकूण	558	325	883	266	175	441			6
		ग्रामीण	558	325	883	266	175	441			6
		नागरी	0	0	0	0	0	0			0
जिल्हा		एकूण	16910	11727	28637	8718	4936	13654			165
		ग्रामीण	10821	7010	17831	4636	2866	7502			149
		नागरी	6089	4717	10806	4082	2070	6152			16

आधार - 1.आरोग्य सेवा संचालनालय, महाराष्ट्र राज्य, पुणे

तक्ता क्रमांक - 11.3
विविध कारणांनुसार मृत्यूची संख्या

जिल्हा - नागपूर

संदर्भ वर्ष - 2004

अ. क्र.	मृत्यूचे कारण	मृत्यूची संख्या
(1)	(2)	(3)
अ	साधांचे विकार	
1	हिवताप	25
2	विषमज्वर	2
3	क्षयरोग	157
4	न्युमोनिया / श्वसन क्रियेसंबंधी	328
5	अमांश, अतिसार, गॅस्ट्रो	8
ब	बिगर साधांचे विकार	
1	एडस	0
2	हृदय विकार	598
3	कर्करोग	177
4	बाळतपणात मातेंचा मृत्यू	0
5	पक्षाघात	0
6	मूत्रपिंड विषयक	0
क	अपघात	
1	आत्महत्या	69
2	रहदारी वाहतूक	24
3	विद्युत धक्का	0
4	भाजणे / जळणे	0
5	इतर अपघात	241
ड	इतर कारणे	12025
	एकूण मृत्यू	13654

आधार - आरोग्य सेवा संचालनालय, महाराष्ट्र राज्य, पुणे

तपता क्रमांक - 11.4

माता व बाल संगोपन कार्यक्रमांतर्गत लस टोचणी

संदर्भ वर्ष : 2008 - 09

जिल्हा - नागपूर

अ.क्र.	तालुका	ग्रामीण / एकूण	त्रिगुणी लस	पोलिओ	बीसीजी	गोवर	द्विगुणी (डी.टी.)	धनुषात लस		
								10 वर्ष	16 वर्ष	गरादर स्त्रिया
(1)	(2)	(3)	(4)	(5)	(6)	(7)	(8)	(9)	(10)	(11)
1	नरखंड	ग्रामीण	2126	2126	1943	1975	2433	2290	2736	2155
		एकूण	2555	2556	2622	2347	3166	2753	3412	2483
2	काटोल	ग्रामीण	1909	1909	1794	1788	1954	1953	1925	2059
		एकूण	2418	2443	3077	2385	2828	2832	3503	3498
3	कळमेथर	ग्रामीण	1783	1783	1536	1764	2019	1839	2040	1965
		एकूण	2037	2051	2046	1991	2466	2542	2662	2702
4	सावनेर	ग्रामीण	4583	4583	2554	2813	2952	3059	3363	3202
		एकूण	5175	5175	3535	2971	3639	3707	4339	5382
5	पारशिवनी	ग्रामीण	2324	2324	1935	2160	2473	2537	2503	2521
		एकूण	2324	2324	1935	2160	2473	2537	2503	2521
6	रामटेक	ग्रामीण	2016	2016	1991	1917	2389	2161	2522	2381
		एकूण	2644	2644	2824	2281	2993	2841	3369	3240
7	मोदा	ग्रामीण	3724	3724	1978	2306	2589	2664	2706	2844
		एकूण	3724	3724	1978	2306	2589	2664	2706	2844
8	कामठी	ग्रामीण	2242	2242	1906	2238	2270	2212	2427	2331
		एकूण	4320	4320	4701	3314	5789	4219	5884	4469
9	नागपूर (ग्र)	ग्रामीण	3078	3078	2590	2985	3254	3705	3104	3552
		एकूण	3078	3078	2590	2985	3254	3705	3104	3552
10	नागपूर (श)	ग्रामीण	0	0	0	0	0	0	0	0
		एकूण	51661	51661	56051	41454	42333	35376	39530	70784
11	हिंगना	ग्रामीण	6741	6741	3728	3473	3854	5883	3924	5426
		एकूण	6741	6741	3728	3473	3854	5883	3924	5426
12	उमरेड	ग्रामीण	2500	2500	2001	1949	2342	2494	1763	2284
		एकूण	3379	3378	3665	2775	3390	3796	3638	2974
13	कुही	ग्रामीण	2739	2739	1767	1988	2505	2276	2711	2372
		एकूण	2739	2739	1767	1988	2505	2276	2711	2372
14	भिवापूर	ग्रामीण	1345	1345	1251	1286	1665	1490	1723	1529
		एकूण	1345	1345	1251	1286	1665	1490	1723	1529
जिल्हा एकूण		ग्रामीण	37110	37110	26974	28642	32699	34563	33447	34621
		एकूण	94140	94179	91770	73716	82944	76621	83008	113776

आधार - 1) जिल्हा शल्य चिकित्सक, सामान्य रुग्णालय, नागपूर

2) जिल्हा आरोग्य अधिकारी, जिल्हा परिषद, नागपूर

3) आरोग्य अधिकारी, म.न.पा., नागपूर

तक्ता क्रमांक - 11.5

कुटुंब कल्याण कार्यक्रम

जिल्हा - नागपूर

संदर्भ वर्ष : 2008- 09

अ. क्र.	तालुका	एकूण / ग्रामीण	कुटुंब कल्याण केंद्रांची संख्या	जननक्षम जोडप्यांची संख्या	31 मार्च अखेर संरक्षित जोडप्यांची संख्या			
					पुरुष नसबंदी	स्त्रियांची नसबंदी	लूप पध्दती	इतर पध्दतीने
(1)	(2)	(3)	(4)	(5)	(6)	(7)	(8)	(9)
1	नरखेड	एकूण	5	22640	94	876	904	562
		ग्रामीण	4	19106	93	869	850	532
2	काटोल	एकूण	4	24513	143	799	641	578
		ग्रामीण	3	18600	108	618	573	526
3	कळमेश्वर	एकूण	4	19840	68	715	779	621
		ग्रामीण	4	16688	58	670	713	521
4	सावनेर	एकूण	6	34212	131	1157	980	893
		ग्रामीण	5	29547	123	1064	898	865
5	पारशिवनी	एकूण	6	21172	84	910	797	710
		ग्रामीण	5	21172	84	910	797	710
6	रामटेक	एकूण	7	22465	91	887	718	724
		ग्रामीण	6	18414	57	682	677	560
7	मौदा	एकूण	4	22952	224	759	818	720
		ग्रामीण	4	22952	224	759	818	560
8	कामठी	एकूण	3	33668	189	931	940	486
		ग्रामीण	2	18610	153	673	618	441
9	नागपूर (ग्रा)	एकूण	2	25820	198	647	738	562
		ग्रामीण	2	25820	198	647	738	562
10	नागपूर (श)	एकूण	29	466247	1197	9163	6890	13083
		ग्रामीण	0	0	0	0	0	0
11	हिंगणा	एकूण	5	30300	190	1991	1040	835
		ग्रामीण	5	30300	190	1991	1040	835
12	उमरेड	एकूण	5	25690	63	1185	941	570
		ग्रामीण	4	18228	59	943	804	541
13	कुही	एकूण	5	19578	41	935	770	570
		ग्रामीण	5	19578	41	935	770	570
14	भिवापूर	एकूण	4	12925	38	503	611	435
		ग्रामीण	4	12925	38	503	611	435
एकूण जिल्हा		एकूण	89	782022	2751	21458	17567	21349
		ग्रामीण	53	271940	1426	11264	9907	7658

आधार :- 1) जिल्हा शल्य चिकित्सक, सामान्य रुग्णालय नागपूर. 2) जिल्हा आरोग्य अधिकारी, जिल्हा परिषद, नाग

अ. क्र.	विकास शीर्ष व उपशीर्ष	जिल्हा प्रातळीवरील योजनांवर झालेला खर्च						
		बिगर - आदिवासी योजना	आदिवासी उपयोजना	आदिवासी उपयोजना क्षेत्राबाहेरील	विशेष घटक योजना	स्टेटपूल	अनुशेष	एकूण
(1)	(2)	(3)	(4)	(5)	(6)	(7)	(8)	(9)
1	कृषि व सलग्न सेवा							
	1.1 पीक संवर्धन	57.31	0.74	60.00	442.40	0.00	0.00	560.45
	1.2 फलोत्पादन	75.01	4.00	0.00	0.00	0.00	0.00	79.01
	1.3 मृदसंधारण	285.35	2.48	19.86	0.00	0.00	0.00	307.69
	1.4 पशुसंवर्धन	158.37	2.70	3.50	33.69	0.00	0.00	198.26
	1.5 दुग्धव्यवसाय विकास	0.00	0.00	0.00	0.00	0.00	0.00	0.00
	1.6 मत्स्यव्यवसाय	8.00	0.60	0.00	0.60	0.00	0.00	9.20
	1.7 वने	80.39	55.12	38.22	0.00	0.00	0.00	173.73
	1.8 पणन, कोठारे व वखारी	0.00	0.00	0.00	0.00	0.00	0.00	0.00
	1.9 सहकार	5.00	0.00	0.00	5.00	0.00	0.00	10.00
	एकूण (एक)	669.43	65.64	121.58	481.69	0.00	0.00	1338.34
2	ग्रामीण विकास							
	2.1 एकात्मिक ग्रामीण विकास	27.83	4.40	16.68	125.39	0.00	0.00	174.30
	2.2 अवर्षण प्रवण क्षेत्र कार्यक्रम	8.20	0.00	0.00	0.00	0.00	0.00	8.20
	2.3	120.75	11.95	53.18	205.26	0.00	0.00	391.14
	2.4 रोजगार हमी योजना	0.00	0.00	0.00	0.00	0.00	0.00	0.00
	2.5	2.00	0.00	0.00	0.00	0.00	0.00	2.00
	2.6 सामूहिक विकास	0.00	0.00	0.00	0.00	0.00	0.00	0.00
	2.7 ग्रामीण स्वच्छता कार्यक्रम	102.26	0.00	0.00	0.00	0.00	0.00	102.26
	एकूण (दोन)	261.04	16.35	69.86	330.65	0.00	0.00	677.90
3	पाटबंधारे व पूरनियंत्रण							
	3.1 लघु पाटबंधारे	568.23	83.69	318.32	0.00	0.00	0.00	970.24
	3.2 जलप्रवाय क्षेत्र विकास कार्यक्रम	0.00	0.00	0.00	0.00	0.00	0.00	0.00
	3.3 आयाफट विकास	0.00	0.00	0.00	0.00	0.00	0.00	0.00
	3.4 मध्यम प्रकल्प	0.00	0.00	0.00	0.00	0.00	0.00	0.00
	3.5 पूरनियंत्रण कामे	0.00	0.00	0.00	0.00	0.00	0.00	0.00
	एकूण (तीन)	568.23	83.69	318.32	0.00	0.00	0.00	970.24
4	विद्युत विकास	1525.00	10.00	50.00	1253.91	0.00	0.00	2838.91
	एकूण (चार)	1525.00	10.00	50.00	1253.91	0.00	0.00	2838.91

तक्ती क्रमांक - 12:1

विविध विकास शीर्षाखाली झालेला योजनांतर्गत खर्च

जिल्हा - नागपूर

संदर्भ वर्ष : 2008-09

(रुपये लाखात)

अ. क्र.	विकास शीर्ष व उपशीर्ष	जिल्हा पातळीवरील योजनांवर झालेला खर्च						
		बिगर - आदिवासी योजना	आदिवासी उपयोजना	आदिवासी उपयोजना क्षेत्राबाहेरील	विशेष घटक योजना	स्टेटपूल	अनुशेष	एकूण
(1)	(2)	(3)	(4)	(5)	(6)	(7)	(8)	(9)
5	उद्योग व खाणकाम							
	5.1 मोठे व मध्यम उद्योग	0.00	0.00	0.00	0.00	0.00	0.00	0.00
	5.2 ग्रामीण व लघु उद्योग	33.22	0.00	1.20	86.00	0.00	0.00	120.42
	एकूण (पाच)	33.22	0.00	1.20	86.00	0.00	0.00	120.42
6	वाहतूक व दळणवळण							
	6.1 माठे व लहान बंदरे	0.00	0.00	0.00	0.00	0.00	0.00	0.00
	6.2 अंतर्देशीय जलवाहतूक	0.00	0.00	0.00	0.00	0.00	0.00	0.00
	6.3 रस्ते विकास	1148.00	0.00	913.98	0.00	0.00	8.00	2069.98
	एकूण (सात)	1148.00	0.00	913.98	0.00	0.00	8.00	2069.98
7	सामान्य आर्थिक सेवा							
	7.1 पर्यटन	295.94	0.00	0.00	0.00	0.00	0.00	295.94
	7.2 स्थानिक विकास कार्यक्रम	0.00	0.00	0.00	0.00	0.00	0.00	0.00
	एकूण (सात)	295.94	0.00	0.00	0.00	0.00	0.00	295.94
8	सामाजिक आणि सामूहिक सेवा							
	8.1 सामान्य शिक्षण	99.89	0.00	0.00	59.96	0.00	0.00	159.85
	8.2 क्रिडा व युवक कल्याण	24.94	28.00	35.00	80.00	0.00	0.00	167.94
	8.3 कला व संस्कृती	5.73	0.00	0.00	0.00	0.00	0.00	5.73
	8.4 तांत्रिक शिक्षण	10.99	1.40	10.00	1.05	0.00	304.93	328.37
	8.5 वैयक्तिक शिक्षण व औषधी द्रव्ये	467.59	0.00	0.00	0.00	0.00	0.00	467.59
	8.6 आरोग्य सेवा	577.00	105.48	24.89	0.00	0.00	27.77	735.14
	8.7 ग्रामीण पाणी पुरवठा व स्वच्छता	153.89	0.00	29.88	7.80	0.00	0.00	191.57
	8.8 गृहनिर्माण	19.26	0.00	0.00	0.00	0.00	0.00	19.26
	8.9 नगर विकास	574.95	0.00	0.00	950.47	0.00	0.00	1525.42
	8.10 माहिती व प्रसिध्दी	0.00	0.00	0.00	0.00	0.00	0.00	0.00
	8.11 मागासवर्गीयांचे कल्याण	249.77	205.20	686.66	2269.71	0.00	0.00	3411.34
	8.12 कामगार व कामगार कल्याण	487.74	8.62	69.87	82.38	0.00	354.40	1003.01
	8.13 समाज कल्याण	162.49	2.00	10.00	9.23	0.00	0.00	183.72
	8.14 स्थानिक विकास कार्यक्रम	0.00	0.00	0.00	0.00	0.00	0.00	0.00
	8.15 पोषण	0.00	0.00	0.00	0.00	0.00	0.00	0.00
	एकूण (आठ)	2834.24	350.70	866.30	3460.60	0.00	687.10	8198.94
	एकूण (एक ते आठ)	7335.10	526.38	2341.24	5612.85	0.00	695.10	16510.67

आधार - जिल्हा नियोजन अधिकारी, जिल्हा नियोजन समिती, नागपूर.

तक्ता क्रमांक - 12.2

रोजगार हमी योजना

संदर्भ वर्ष : 2008-09

जिल्हा - नागपूर.

अ. क्र.	बाब	कामाचा प्रकार					
		सिचन	सावजनिक कामे (रस्ते)	कृषि	वनीकरण	इतर	एकूण
(1)	(2)	(3)	(4)	(5)	(6)	(7)	(8)
1	नियोजित कामांची संख्या	1845	475	3134	1151	0	6605
2	मंजूर केलेल्या कामांची संख्या	1085	6	48	1078	35	2252
3	सुरु केलेल्या कामांची संख्या	4	0	0	60	0	64
4	पूर्ण केलेल्या कामांची संख्या	0	0	0	30	0	30
5	मध्येच बंद केलेल्या कामांची संख्या	0	0	0	0	0	0
6	कामांसाठी केलेली तरतूद	7845.22	3524.49	2779.15	4077.2	0.00	18226.05
7	कामांवर झालेला एकूण खर्च (रु.लाखात)	0.58	0	0.00	72.03	0	72.610
8	रोजगार निर्मिती (मनुष्य दिवस (लाखात)	0.008	0	0.00	1.059	0	1.067

आधार - जिल्हाधिकारी कार्यालय, रोजगार हमी योजना, नागपूर.

तक्ता क्रमांक - 12.3

रोजगार हमी योजनेखाली घेतलेली कामे, त्यावरील रोजगार व खर्च

जिल्हा - नागपूर

संदर्भ वर्ष : 2008 - 09

अ. क्र.	महिना	खर्च (रुपये लाखात)		मनुष्य दिवस (लाखात)	रोजगार हमी योजनेखालील कामांची संख्या
		प्रत्यक्ष (महिन्यातील)	संचित आर्थिक (वर्षाच्या आरंभापासून)		
(1)	(2)	(3)	(4)	(5)	(6)
1	एप्रिल, 2008	0	0	0	0
2	मे, 2008	0	0	0	0
3	जून, 2008	0	0	0	0
4	जुलै, 2008	0	0	0	0
5	ऑगस्ट, 2008	0.54	0.54	0.007	1
6	सप्टेंबर, 2008	33.29	33.83	0.489	17
7	ऑक्टोबर, 2008	1.24	35.07	0.018	17
8	नोव्हेंबर, 2008	12.09	47.16	0.177	14
9	डिसेंबर, 2008	0.06	47.22	0.008	14
10	जानेवारी, 2009	12.54	59.76	0.180	17
11	फेब्रुवारी, 2009	8.68	68.44	0.127	19
12	मार्च, 2009	4.17	72.61	0.061	25

आधार - जिल्हाधिकारी कार्यालय, (रो.ह.यो.शाखा), नागपूर.

तक्ता क्रमाक - 12.4

पिण्याच्या पाण्याच्या सोयी व टंचाई संबंधी केलेल्या उपाययोजना

जिल्हा - नागपूर

संदर्भ वर्ष: 2008 - 09

अ. क्र	बाबी	तालुका							
		नरखेड	काशी	काठनेर	सावनेर	पारशिवनी	रामटेक	मंजु	कामठी
(1)	(2)	(3)	(4)	(5)	(6)	(7)	(8)	(9)	(10)
1	वस्ती असलेल्या गावांची एकूणसंख्या	133	168	96	129	111	143	122	76
2	गावांतील वाड्या/वस्त्यांची संख्या	-	-	-	-	-	-	-	-
3	बारा महिने पुरेसे पाणी उपलब्ध असलेल्या								
	3.1 गावांची संख्या	49	47	19	60	47	52	54	35
	3.2 त्याखालील वाड्या / वस्त्यांची संख्या	-	-	-	-	-	-	-	-
4	पिण्याच्या पाण्याची टंचाई असलेली गावे व संदर्भ वर्षातील								
	अ) एकूण टंचाईग्रस्त गावे (संख्या)	84	121	77	69	64	91	68	41
	ब) एकूण वाड्या/वस्त्या (संख्या)	-	-	-	-	-	-	-	-
	बृहत आराखड्यानुसार								
	अ) एकूण टंचाईग्रस्त गावे (संख्या)								
	ब) एकूण टंचाईग्रस्त वाड्या/वस्त्यांची								
5	केलेली उपाययोजना								
	अ) टँकरने पुरवठा होणा-या								
	गावांची संख्या	1	7	0	0	2	0	2	0
	गावांतील वाड्या/वस्त्यांची संख्या	0	0	0	0	0	0	0	0
	टँकरची संख्या	1	3	0	0	2	0	1	0
	ब) बैलगाडीने पुरवठा होणा-या								
	गावांची संख्या	0	0	0	0	0	0	0	0
	गावांतील वाड्या/वस्त्यांची संख्या	0	0	0	0	0	0	0	0
	बैलगाड्यांची संख्या	0	0	0	0	0	0	0	0
	क) इतर साधनांनी पुरवठा होणा-या								
	गावांची संख्या	80	90	24	30	32	45	40	20
	गावांतील वाड्या/वस्त्यांची संख्या	0	0	0	0	0	0	0	0
	साधने संख्या	184	212	80	70	68	104	100	68

तक्ता क्रमांक - 12.4

पिण्याच्या पाण्याच्या सोयी व टंचाई संबंधी केलेल्या उपाययोजना

जिल्हा - नागपूर

संदर्भ वर्ष: 2008 - 09

अ. क्र	बाबी	तालुका					जिल्हा एकूण	
		नागपूर(प्र)	नागपूर(श)	हिनाणा	उर्रेड	पुही		शिवनीपूर
(1)	(2)	(11)	(12)	(13)	(14)	(15)	(16)	(17)
1	वस्ती असलेल्या गावांची एकूणसंख्या	152	0	124	138	155	111	1658
2	गावातील वाड्या/वस्त्यांची संख्या	-	-	-	-	-	-	-
3	बारा महिने पुरेसे पाणी उपलब्ध असलेल्या							
	3.1 गावांची संख्या	44	0	12	92	89	77	677
	3.2 त्याखालील वाड्या / वस्त्यांची संख्या	-	-	-	-	-	-	-
4	पिण्याच्या पाण्याची टंचाई असलेली गावे व संदर्भ वर्षातील							
	अ) एकूण टंचाईग्रस्त गावे (संख्या)	108	0	112	46	66	34	981
	ब) एकूण वाड्या/वस्त्या (संख्या)	-	-	-	-	-	-	-
	बृहत आराखड्यानुसार							
	अ) एकूण टंचाईग्रस्त गावे (संख्या)							
	ब) एकूण टंचाईग्रस्त वाड्या/वस्त्यांची							
5	केलेली उपाययोजना							
	अ) टँकरने पुरवठा होणा-या							
	गावांची संख्या	15	0	15	1	0	1	44
	गावातील वाड्या/वस्त्यांची संख्या	0	0	0	0	0	0	0
	टँकरची संख्या	13	0	8	1	0	1	30
	ब) बैलगाडीने पुरवठा होणा-या							
	गावांची संख्या	0	0	0	0	0	0	0
	गावातील वाड्या/वस्त्यांची संख्या	0	0	0	0	0	0	0
	बैलगाड्यांची संख्या	0	0	0	0	0	0	0
	क) इतर साधनांनी पुरवठा होणा-या							
	गावांची संख्या	58	0	48	34	51	30	582
	गावातील वाड्या/वस्त्यांची संख्या	0	0	0	0	0	0	0
	साधने संख्या	289	0	140	63	88	67	1533

आधार - कार्यकारी अभियंता, ग्रामीण पाणीपुरवठा, जिल्हा परिषद, नागपूर

तक्ता क्रमांक 12.5
रासायनिक खतांचे वाटप

जिल्हा - नागपूर.

संदर्भ वर्ष : 2008 - 09

अ.क्र.	तालुका	रासायनिक खतांचे वाटप (मे.टन)		
		नियंत्रित संस्थांकडून	खाजगी संस्थांकडून	एकूण
(1)	(2)	(3)	(4)	(5)
1	नरखेड	3400	6729	10129
2	काटोल	4860	6428	11288
3	कळमेश्वर	4700	5810	10510
4	सावनेर	4915	6390	11305
5	पाराशक्ती	5410	5216	10626
6	रामटेक	4205	6180	10385
7	मौदा	7254	8210	15464
8	कामठी	2600	2755	5355
9	नागपूर (ग्रा)	3435	3585	7020
10	नागपूर (श)	2420	2855	5275
11	हिंगना	4900	5405	10305
12	उमरेड	6625	6900	13525
13	कुही	5955	7842	13797
14	भिवापूर	4871	5985	10856
जिल्हा एकूण		65550	80290	145840

आधार - कृषि विकास अधिकारी, जिल्हा परिषद, नागपूर.

शुद्धता क्रमांक - 12.6

साखर कारखाने

जिल्हा:- नागपूर

संदर्भ वर्ष :- 2008 - 09

अ. क्र.	तालुका	साखर कारखान्याचे नाव	सहकारी / खाजगी	कामगार (संख्या)		गळीत क्षमता मे.टन	प्रत्यक्ष गाळप मे.टन	साखरेचे उत्पादन मे.टन	इतर उत्पादने			
				नियमित	हंगामी				इथेनॉल के.एल	पेपर मे.टन	मद्यार्क बी.एल.	वीज मे. वॉट
(1)	(2)	(3)	(4)	(5)	(6)	(7)	(8)	(9)	(10)	(11)	(12)	(13)
1	सावनेर	रामगणेश गडकरी सहकारी साखर कारखाना मर्यादित सावनेर	सहकारी	-	-	2500	-	-	-	-	-	-
2	मौदा	श्रीराम सहकारी साखर कारखाना मर्यादित बाबदेव	सहकारी	-	-	1250	-	-	-	-	-	-
3	उमरेड	पुर्ती साखर कारखाना बेला	खाजगी	434	232	2500	60164	5775	323921	-	5513066	108521

आधार - प्रादेशिक सहसंचालक (साखर), नागपूर विभाग, नागपूर.

तक्ता क्रमांक - 12.7

वीस कलमी कार्यक्रमाची भौतिक प्रगती.

जिल्हा - नागपूर

संदर्भ वर्ष : 2008 - 09

अ.क्र.	बाब	परिमाण	उद्दिष्ट	साध्य
(1)	(2)	(3)	(4)	(5)
1	अ) स्वर्णजयंती ग्राम स्वरोजगार योजना ब) जवाहर ग्राम समृद्धी योजना क) लघुउद्योग स्थापन करणे	लाभधारकांची संख्या लाख मनुष्य दिवस उद्योग संख्या	879 0 2900	592 0 2804
2	अ) अतिरिक्त जमिनीचे वाटप ब) लाभधारक	हेक्टर संख्या-अनुजाती अनु.जमाती इतर	0 0 0 0	0 0 0 0
3	बेठविगारांचे पुनर्वसन	खेडी संख्या	0	0
4	पिण्यासाठी स्वच्छ पाणी	संख्या	0	0
5	मुलांची रोप्रताकार क्षमता वाढविणे अ) डि.सी.टी. ब) पॉलियो क) बी.सी.जी.	संख्या संख्या संख्या संख्या	0 83713 83713 79462	0 81951 82397 85420
6	अ) कुटुंब नियोजन शस्त्रक्रिया ब) सममूल्य शस्त्रक्रिया क) ओ.पी.यूजर्स	संख्या संख्या संख्या	19238 20861 10927	20410 16590 11305
7	अ) एकात्मिक बालविकास सेवा गट ब) अंगणवाडी	संख्या संख्या	0 0	0 0
8	अ) अनु.जातींच्या कुटुंबांना सहाय्य ब) अनु.जमातींच्या कुटुंबांना सहाय्य	संख्या संख्या	20627 3585	1914 2898
9	अ) घरांसाठी जागा (इंदिरा आवास योजना) ब) घरबांधणीसाठी अर्थसहाय्य क) आर्थिकदृष्ट्या दुर्बल घटकासाठी घरे ड) कमी उत्पन्न गटासाठी घरे	संख्या संख्या संख्या संख्या	3042 0 0 81	1723 0 0 81
10	गलिच्छ वस्ती सुधारणा	लोकसंख्या	0	0
11	झाडे लावणे	रोपे संख्या लाखात	22.94	18.98
12	रास्त भावाची दुकाने उघडणे	संख्या	0	0
13	अ) खेड्यांचे विद्युतीकरण ब) पंप संचासाठी विद्युतीकरण क) सुधारित चुली ड) बायोगॅस संच बसविणे	संख्या संख्या संख्या संख्या	0 820 0 100	0 3511 0 100

आधार - जिल्हा नियोजन अधिकारी, जिल्हा नियोजन समिती, नागपूर.

तक्ता क्रमांक - 12.8

स्थानिक विकास कार्यक्रम (लोकसभा मतदार संघ)

जिल्हा - नागपूर

संदर्भ वर्ष : 2008 - 09

अ. क्र.	लोकसभा मतदार संघाचे नांव	मतदार संघाला मंजूर तरतूद (रुपये हजारात)	मंजूर कामांची संख्या			मंजूर कामांची अंदाजित किंमत	संदर्भ वर्षात झालेला एकूण खर्च (रुपये)
			जुनी अपूर्ण कामे	संदर्भ वर्षातील	एकूण		
(1)	(2)	(3)	(4)	(5)	(6)	(7)	(8)
1	नागपूर	20000	96	70	166	77721	9929
2	रामटेक	20000	204	146	350	47701	17844
एकूण		40000	300	216	516	125422	27773

तक्ता क्रमांक - 12.9

स्थानिक विकास कार्यक्रम (विधानसभा मतदार संघ)

जिल्हा - नागपूर

संदर्भ वर्ष : 2008- 09

अ. क्र.	विधानसभा मतदार संघाचे नांव	मतदार संघाला मंजूर तरतूद (रुपये हजारात)	मंजूर कामांची संख्या			मंजूर कामांची अंदाजित किंमत (रुपये)	संदर्भ वर्षात झालेला एकूण खर्च (रुपये)
			जुनी अपूर्ण कामे	संदर्भ वर्षातील	एकूण		
(1)	(2)	(3)	(4)	(5)	(6)	(7)	(8)
1	पूर्व नागपूर	10000	13	10	23	5297	6598
2	पश्चिम नागपूर	10000	20	38	58	8009	1368
3	मध्य नागपूर	10000	12	20	32	9903	1380
4	दक्षिण नागपूर	10000	30	43	73	11973	3880
5	उत्तर नागपूर	10000	11	21	32	15665	2336
6	कामठी	10000	40	47	87	9431	4715
7	कळमेश्वर	10000	37	44	81	9880	2842
8	उमरेड	10000	41	40	81	9566	5647
9	रामटेक	10000	37	41	78	9153	1502
10	सावनेर	10000	21	22	43	8818	5058
11	काटोल	10000	24	2	26	400	978
एकूण		110000	286	328	614	98095	36304

आधार - जिल्हा नियोजन अधिकारी, नागपूर.

तक्ता क्रमांक - 12.10
स्थानिक विकास कार्यक्रम (राज्यसभा सदस्य)

जिल्हा - नागपूर

संदर्भ वर्ष : 2008 - 09

अ. क्र.	राज्यसभा सदस्यांचे नाव	जिल्हाकारिता उपलब्ध करून दिलेली तरतूद (रुपये हजारात)	मंजूर कामांची संख्या			मंजूर कामांची अंदाजित किंमत (रुपये हजारात)	संदर्भ वर्षात झालेला एकूण खर्च (रुपये हजारात)
			जुनी अपूर्ण कामे	संदर्भ वर्षातील नवीन कामे	एकूण		
(1)	(2)	(3)	(4)	(5)	(6)	(7)	(8)
1	श्री. दत्ताजी मेधे		31	27	58	508	4662
2	श्रीमती लता मंगेशकर	0	1	0	1	0	600
3	श्री. शरद जोशी	0	3	0	3	0	480
4	श्री. वंदप्रकाश गोयल	0	4	1	5	269	263
5	श्री. विजय दडां	2710	4	4	8	5671	4118
6	श्रीमती निमैला देशपांडे	0	1	3	4	6250	0
एकूण		2710	44	35	79	12698	10123

तक्ता क्रमांक - 12.11

स्थानिक विकास कार्यक्रम (विधानपरिषद सदस्य)

जिल्हा - नागपूर

संदर्भ वर्ष - 2008 - 09

अ. क्र.	विधानपरिषद सदस्यांचे नाव	जिल्हाकारिता उपलब्ध करून दिलेली तरतूद (रुपये हजारात)	मंजूर कामांची संख्या			मंजूर कामांची अंदाजित किंमत (रुपये हजारात)	संदर्भ वर्षात झालेला एकूण खर्च (रुपये हजारात)
			जुनी अपूर्ण कामे	संदर्भ वर्षातील नवीन कामे	एकूण		
(1)	(2)	(3)	(4)	(5)	(6)	(7)	(8)
1	मा.श्री नितीन गडकरी	6400	4	23	27	6736	3398
2	मा.श्री सागर मेधे	4165	14	1	15	754	2995
3	मा. श्री.एस. क्यू. जमा	7744	49	66	115	11976	10362
4	मा.श्री डायगव्हाणे	3398	0	87	87	3398	3398
5	मा. श्री.राम पडागळे	196	0	1	1	196	0
6	मा. श्री.व्हिक्टर फेटस.	2963	0	6	6	2963	1343
7	मा. श्री.केशव मानकर	396	0	1	1	396	0
8	मा. श्री.एन.पी.हिराणी	72	0	1	1	72	72
9	मा. श्री.जे.अजेड	248	0	1	1	248	0
10	मा. श्री.जितेद्र आव्हाड	75	0	1	1	75	75
11	मा. श्री. अशोक मानकर	1666		4	4	1666	753
12	मा. श्री. संतोष चौधरी	500		1	1	500	500
एकूण		27823	67	193	260	28980	22896

आधार - जिल्हा नियोजन अधिकारी, जिल्हा नियोजन समिती, नागपूर

तक्ता क्रमांक - 13.1

पोलिस अधिकारी / कर्मचारी यांची संख्या

जिल्हा - नागपूर

संदर्भ वर्ष : 2008 - 09

अ. क्र.	पदनाम	संख्या	
		एकूण संख्या	पैकी महिलांची संख्या
(1)	(2)	(3)	(4)
1	पोलिस अधिकारी / कर्मचा-यांची संख्या		
	1.1 पोलिस आयुक्त	1	0
	1.2 अपर पोलिस आयुक्त	4	0
	1.3 सहपोलिस आयुक्त	1	0
	1.4 पोलिस उप आयुक्त	9	0
	1.5 पोलिस सहायक आयुक्त	20	0
	1.6 पोलिस अधीक्षक	4	0
	1.7 अपर पोलिस अधीक्षक	4	0
	1.8 पोलिस उप अधीक्षक	20	0
	1.9 पोलिस निरीक्षक	165	2
	1.10 पोलिस उप निरीक्षक	449	5
	1.11 सहा.पोलिस निरीक्षक/सहा.पोलिस. उप	2014	44
	1.12 पोलिस जमादार / हवालदार	2602	52
	1.13 पोलिस शिपाई / पोलिस नाईक	6936	803
	एकूण पोलिस अधिकारी / कर्मचारी संख्या	12229	906
2	पोलिस ठाणे	62	XX
3	आउट पोस्ट	41	XX
4	पोलिस चौकी	108	XX
5	लॉकअप्स	71	XX
6	पोलिस ठाणे, आउट पोस्ट व सब पोस्ट आदींची	82	XX
7	पोलिस दलाचा एकूण खर्च (रु.लाखात)	25860	XX

आधार - 1) जिल्हा पोलिस अधीक्षक (ग्रामिण विभाग) नागपूर

2) पोलिस आयुक्त (शहर विभाग), नागपूर

3) पोलिस अधीक्षक, लोहमार्ग, नागपूर

4) समादेशक राज्य राखव पोलिस दल गट क्र.4 व 13 नागपूर

तक्ता क्रमांक - 13.2

दिवाणी व फौजदारी न्यायालयांत निकालात काढलेली प्रकरणे

जिल्हा- नागपूर

संदर्भ वर्ष :- 2008

अ. क्र.	न्यायालये	एकूण प्रकरणे	मूळ		अपील	
			नियमित	संकीर्ण	नियमित	संकीर्ण
(1)	(2)	(3)	(4)	(5)	(6)	(7)
1	दिवाणी न्यायालय	13168	7012	4058	1471	627
2	फौजदारी न्यायालय	100624	92321	4837	238	3228
3	लोक न्यायालय	5244	4067	1177	-	-
4	कामगार न्यायालय	6007	6007	-	-	-
5	औद्योगिक न्यायालय	864	508	99	251	6
6	कौटुंबिक न्यायालय	1493	1331	162	-	-
7	जिल्हा दंडाधिकारी तथा कार्यकारी दंडाधिकारी	941	-	941	-	-

आधार - 1) जिल्हा व सत्र न्यायाधीश, नागपूर

2) जिल्हा विधी सेवा प्राधिकरण, नागपूर

3) प्रशासकीय न्यायाधीश, कामगार न्यायालय, नागपूर

4) सहाय्यक प्रबंधक, औद्योगिक न्यायालय, नागपूर

5) जिल्हा दंडाधिकारी व कार्यकारी दंडाधिकारी, नागपूर

6) प्रधान न्यायाधीश, कौटुंबिक न्यायालय, नागपूर

तक्ता क्रमाक - 14.1

चित्रपट गृहे, व्ही.डी.ओ. केंद्र आणि केबलधारक यांची आकडेवारी

जिल्हा-नागपूर

संदर्भ वर्ष: 2008-09

अ. क्र.	तालुका	कायम स्वरुपी चित्रपटगृहे		फिरती चित्रपटगृहे		व्हीडीओ केंद्रे		केबल धारक		वसूल केलेला करमणूक कर (रुपये हजारात)
		संख्या	प्रत्येक खेळा साठी असलेली आसन क्षमता	संख्या	प्रत्येक खेळा साठी असलेली आसन क्षमता	संख्या	प्रत्येक खेळा साठी असलेली आसन क्षमता	केबल चालक संख्या	केबल ग्राहक संख्या	
(1)	(2)	(3)	(4)	(5)	(6)	(7)	(8)	(9)	(10)	(11)
1	नरखेड	0	0	0	0	6	300	2	512	208
2	काटोल	1	375	0	0	3	150	5	1685	578
3	कळमेश्वर	0	0	0	0	2	100	11	834	275
4	सावनेर	2	750	0	0	4	200	17	2262	849
5	पारशिवनी	0	0	0	0	0	0	9	945	444
6	रामटेक	0	0	0	0	6	300	7	808	132
7	मौदा	0	0	0	0	1	50	12	324	106
8	कामठी	3	1335	0	0	0	0	29	2571	1246
9	नागपूर(ग्रा)	0	0	0	0	2	100	24	2468	1325
10	नागपूर(श)	22	42658	0	0	0	0	526	65121	95591
11	हिंगना	1	445	0	0	5	250	8	2505	831
12	उमरेड	1	524	0	0	1	50	7	1827	631
13	कुही	0	0	0	0	0	0	2	178	85
14	भिवापूर	0	0	1	195	1	50	2	147	60
जिल्हा एकूण		30	46087	1	195	31	1550	661	82187	102361

आधार- जिल्हाधिकारी कार्यालय (करमणूक शाखा), नागपूर

तक्ता क्रमांक - 14.2

मुद्रणालये आणि त्यांनी प्रकाशित केलेली वर्तमानपत्रे व नियतकालिके

जिल्हा- नागपूर

संदर्भ वर्ष -2008-09

अ.क्र.	तालुका	मुद्रणालयांची संख्या	दैनिक वर्तमान पत्रे आणि नियतकालिके					
			दैनिक	साप्ताहिक	पाक्षिक	मासिक	त्रैमासिक	वार्षिक
(1)	(2)	(3)	(4)	(5)	(6)	(7)	(8)	(9)
1	नरखेड	5	0	0	0	0	0	0
2	काटोल	8	0	1	0	0	0	0
3	कळमेश्वर	4	0	0	0	0	0	0
4	सावनेर	7	0	0	0	0	0	0
5	पारशिवनी	3	0	0	0	0	0	0
6	रामटेक	5	0	1	0	0	0	0
7	मौदा	4	0	1	0	0	0	0
8	कांमठी	16	1	3	0	0	0	0
9	नागपूर(आ)	0	0	0	0	0	0	0
10	नागपूर(श)	642	44	47	1	8	2	0
11	हिंगना	2	0	1	0	0	0	0
12	उमरेड	9	0	0	0	0	0	0
13	कुही	3	0	0	0	0	0	0
14	भिवापूर	3	0	0	0	0	0	0
एकूण जिल्हा		711	45	54	1	8	2	0

आधार:- 1)जिल्हा माहिती अधिकारी, नागपूर

2) अप्पर कामगार आयुक्त, नागपूर

तक्ता क्रमांक - 14.3

लोकसभा व विधानसभा निवडणूकीबाबतची आकडेवारी

जिल्हा-नागपूर

संदर्भ वर्ष 2004

अ. क्र.	मतदारसंघाचे नाव	एकूण मतदारांची संख्या	मतदान केलेल्या मतदारांची संख्या			मतदानाची टक्केवारी	पक्षनिहाय मिळालेले मते (संख्या)	
			पुरुष	स्त्रिया	एकूण		काँग्रेस आय	मोटिव्ह पि.पार्टी
(1)	(2)	(3)	(4)	(5)	(6)	(7)	(8)	(9)
लोकसभा निवडणूक : 2004								
1	22 रामटेक	1148012	373271	274011	647282	56.38	262618	0
2	23 नागपूर	1629719	445841	346339	792180	48.61	373769	0
लोकसभा एकूण		2777731	819112	620350	1439462	51.82	636387	0
विधानसभा निवडणूक : 2004								
1	131 उमरेड	188321	74708	64045	138753	73.68	66539	0
2	132 कामठी	243836	87101	73872	160973	66.02	48734	0
3	133 नागपूर(उ)	306139	78643	62082	140725	45.97	70758	0
4	134 नागपूर(पू)	384487	115753	91182	206935	53.82	96246	0
5	135 नागपूर(द)	232432	66521	56410	122931	52.89	44551	0
6	136 नागपूर(म)	140297	44100	35451	79551	56.70	39684	0
7	137 नागपूर(प)	445371	125964	106654	232618	52.23	95533	0
8	138 कळमेश्वर	224350	85957	70010	155967	69.52	0	0
9	139 काटोल	162354	63678	52593	116271	71.62	0	0
10	140 सावनेर	200994	81759	67996	149755	74.51	9499	0
11	141 रामटेक	211185	80587	67260	147847	70.01	23904	0
विधानसभा एकूण		2739766	904771	747555	1652326	60.31	495448	0

तक्ता क्रमांक - 14.3

लोकसभा व विधानसभा निवडणूकीबाबतची आकडेवारी

जिल्हा-नागपूर

संदर्भ वर्ष 2004

अ. क्र.	मतदारसंघाचे नाव	पक्षनिहाय मिळालेली मते (संख्या)						
		जनता दल	एन.सी.पी	जनता पार्टी	भा.ज.प.	शिवसेना	अपक्ष	इतर पक्ष
(1)	(2)	(10)	(11)	(12)	(13)	(14)	(15)	(16)
लोकसभा निवडणूक :		2004						
1	22 रामटेक	0	0	0	0	276720	21444	86500
2	23 नागपूर	0	0	0	274286	0	50283	93842
लोकसभा एकूण		0	0	0	274286	276720	71727	180342
विधानसभा निवडणूक :		2004						
1	131 उमरेड	0	0	0	41573	0	15800	14841
2	132 कामठां	0	0	0	0	0	31719	80520
3	133 नागपूर(उ)	0	0	0	33556	0	2728	33683
4	134 नागपूर(पू)	0	0	0	0	84415	4322	21952
5	135 नागपूर(द)	0	0	0	35537	0	2840	40003
6	136 नागपूर(म)	0	0	0	28401	0	0	11466
7	137 नागपूर(प)	0	0	0	113143	0	7256	16686
8	138 कळमेश्वर	0	48643	0	0	43560	52682	11082
9	139 काटोल	0	75173	0	0	30324	3791	6983
10	140 सावनेर	0	0	0	48396	0	69566	22294
11	141 रामटेक	0	0	0	0	41115	29639	53189
विधानसभा एकूण		0	123816	0	300606	199414	220343	312699

आधार - जिल्हा निवडणूक अधिकारी, जिल्हाधिकारी कार्यालय, नागपूर

भाग - 3

आदिवासी

सांसाजिक व आर्थिक

सांख्यिकी

जिल्हा :- नागपूर

तक्ता क्रमांक - 1

आदिवासी उपयोजना क्षेत्रातील गावे व लोकसंख्या

जिल्हा - नागपूर

(क्षेत्रफळ चौ.कि.मी.)

(लोकसंख्या)

अ. क्र.	तालुका	संपूर्ण तालुका				आदिवासी उपयोजना मुख्य क्षेत्र			
		गावे	क्षेत्रफळ	एकूण लोकसंख्या	आदिवासी लोकसंख्या	गावे	क्षेत्रफळ	एकूण लोकसंख्या	आदिवासी लोकसंख्या (स्तंभ 9 पैकी)
(1)	(2)	(3)	(4)	(5)	(6)	(7)	(8)	(9)	(10)
1	नरखेड	153	712	143512	19343	0	0	0	0
2	काटोल	186	909	155668	26712	0	0	0	0
3	कळमेश्वर	106	504	114400	11725	0	0	0	0
4	सावनेर	132	655	223165	26188	0	0	0	0
5	पारशिवनी	114	935	141731	16274	0	0	0	0
6	रामटेक	153	1142	151626	49856	0	0	0	0
7	मौदा	124	608	135627	12339	0	0	0	0
8	कामठी	75	392	209003	8845	0	0	0	0
9	नागपूर R	158	646	199401	21750	0	0	0	0
10	नागपूर C	0	217	2052066	181975	0	0	0	0
11	हिंणणा	153	793	185115	25362	0	0	0	0
12	उमरेड	192	1089	146843	25424	0	0	0	0
13	कुही	186	820	126316	5175	0	0	0	0
14	भिवापूर	137	611	83164	13473	0	0	0	0
	एकूण	1869	10033	4067637	444441	0	0	0	0

तक्ता क्रमांक - 1

आदिवासी उपयोजना क्षेत्रातील गावे व लोकसंख्या

जिल्हा - नागपूर

(क्षेत्रफळ चौ.कि.मी.)

(लोकसंख्या)

अ. क्र.	तालुका	अतिरिक्त आदिवासी उपयोजना क्षेत्र				माडा पॉकेट क्षेत्र			
		गावे	क्षेत्रफळ	एकूण लोकसंख्या	आदिवासी लोकसंख्या (स्तंभ 13 पैकी)	गावे	क्षेत्रफळ	एकूण लोकसंख्या	आदिवासी लोकसंख्या (स्तंभ 17 पैकी)
(1)	(2)	(11)	(12)	(13)	(14)	(15)	(16)	(17)	(18)
1	नखेड	0	0	0	0	27	94	12209	6797
2	काटोल	0	0	0	0	109	424	35288	18077
3	कळमेश्वर	0	0	0	0	0	0	0	0
4	सावनेर	0	0	0	0	11	31	3520	1874
5	पारशिवनी	0	0	0	0	26	72	6701	4413
6	रामटेक	29	115	28045	11786	69	230	37404	24455
7	मौदा	0	0	0	0	0	0	0	0
8	कामठी	0	0	0	0	0	0	0	0
9	नागपूर R	0	0	0	0	0	0	0	0
10	नागपूर C	0	0	0	0	0	0	0	0
11	हिंणगा	0	0	0	0	0	0	0	0
12	उमरेड	0	0	0	0	0	0	0	0
13	कुही	0	0	0	0	0	0	0	0
14	भिवापूर	0	0	0	0	0	0	0	0
एकूण		29	115	28045	11786	242	851	95122	55616

तक्ता क्रमांक - 1

आदिवासी उपयोजना क्षेत्रातील गावे व लोकसंख्या

जिल्हा - नागपूर

(क्षेत्रफळ चौ.कि.मी.) (लोकसंख्या)

अ. क्र.	तालुका	मिनी माडा पॉकेट क्षेत्र				एकूण आदिवासी उपयोजना क्षेत्र			
		गावे	क्षेत्रफळ	एकूण लोकसंख्या	आदिवासी लोकसंख्या (स्तंभ 21 पैकी)	गावे (स्तंभ 7+11+15+19)	क्षेत्रफळ (स्तंभ 8+12+16+20)	एकूण लोकसंख्या (स्तंभ 9+13+17+21)	आदिवासी लोकसंख्या (स्तंभ 25 पैकी) (स्तंभ 10+14+18+22)
(1)	(2)	(19)	(20)	(21)	(22)	(23)	(24)	(25)	(26)
1	नरखेड	0	0	0	0	27	94	12209	6797
2	काटोल	0	0	0	0	109	424	35288	18077
3	कळमेश्वर	0	0	0	0	0	0	0	0
4	सावनेर	0	0	0	0	11	31	3520	1874
5	पारशिवनी	0	0	0	0	26	72	6701	4413
6	रामटेक	0	0	0	0	98	345.24	65449	36241
7	मौदा	0	0	0	0	0	0	0	0
8	कामठी	0	0	0	0	0	0	0	0
9	नागपूर R	0	0	0	0	0	0	0	0
10	नागपूर C	0	0	0	0	0	0	0	0
11	हिंगणा	0	0	0	0	0	0	0	0
12	उमरेड	26	137	6243	3940	26	137	6243	3940
13	कुही	0	0	0	0	0	0	0	0
14	भिवापूर	0	0	0	0	0	0	0	0
एकूण		26	137	6243	3940	297	1103.2	129410	71342

तक्ता क्रमांक - 1

आदिवासी उपयोजना क्षेत्रातील गावे व लोकसंख्या

जिल्हा - नागपूर

(क्षेत्रफळ चौ.कि.मी. (लोकसंख्या))

अ. क्र.	तालुका	आदिवासी उपयोजना क्षेत्राचे क्षेत्रफळ, एकूण लोकसंख्या व आदिवासी लोकसंख्या यांची तालुक्याच्या एकूण क्षेत्रफळाशी, एकूण लोकसंख्येशी व आदिवासी लोकसंख्येशी टक्केवारी			आदिवासी उपयोजना क्षेत्रातील प्रमुख आदिवासी जमाती	तालुक्याची 1 ऑक्टोबर 2006 ची प्रक्षेपित लोकसंख्या
		क्षेत्रफळ स्तंभ 24 ची स्तंभ 4 शी %	एकूण लोकसंख्या स्तंभ 25 ची स्तंभ 5 शी %	आदिवासी लोकसंख्या स्तंभ 26 ची स्तंभ 6 शी %		
(1)	(2)	(27)	(28)	(29)	(30)	(31)
1	नरखेड	13.2	8.51	35.14	पारधी	145072
2	काटोल	46.64	22.67	67.67	गोंड , पारधी	158613
3	कळमेश्वर	0	0	0	गोंड , पारधी	119189
4	सावनेर	4.73	1.58	7.16	गोंड , पारधी	234751
5	पारशिवनी	7.7	4.73	27.12	गोंड , कोरकू	144416
6	रामटेक	30.23	43.16	72.69	गोंड	159168
7	मौदा	0	0	0	गोंड , कोरकू	147815
8	कामठी	0	0	0	गोंड	213452
9	नागपूर R	0	0	0	गोंड	250874
10	नागपूर C	0	0	0	गोंड	2200199
11	हिंणणा	0	0	0	गोंड	264136
12	उमरेड	12.58	4.25	15.5	गोंड , कोरकू	149133
13	कुही	0	0	0	गोंड , कोरकू	132116
14	भिवापूर	0	0	0	गोंड , कोरकू	84139
एकूण		11	3.18	16.05		4403073

तक्ता क्रमांक - 1

आदिवासी उपयोजना क्षेत्रातील गावे व लोकसंख्या

जिल्हा - नागपूर

(क्षेत्रफळ चौ.कि.मी.)

(लोकसंख्या)

अ. क्र.	तालुका	आदिवासी उपयोजना क्षेत्रातील गांदापैकी									
		अर्वषण प्रवण क्षेत्रांतर्गत			डांगरी विभाग विकास कार्यक्रमांतर्गत			पश्चिम घाट विकास कार्यक्रमांतर्गत			
		गावे	क्षेत्रफळ	लोकसंख्या	गावे	क्षेत्रफळ	लोकसंख्या	गावे	क्षेत्रफळ	लोकसंख्या	
(1)	(2)	(32)	(33)	(34)	(35)	(36)	(37)	(38)	(39)	(40)	
1	नरखेड	0	0	0	0	0	0	0	0	0	0
2	काटोल	0	0	0	0	0	0	0	0	0	0
3	कळमेश्वर	0	0	0	0	0	0	0	0	0	0
4	सावनेर	0	0	0	0	0	0	0	0	0	0
5	पारशिवनी	0	0	0	0	0	0	0	0	0	0
6	रामटेक	0	0	0	0	0	0	0	0	0	0
7	मौदा	0	0	0	0	0	0	0	0	0	0
8	कामठी	0	0	0	0	0	0	0	0	0	0
9	नागपूर R	0	0	0	0	0	0	0	0	0	0
10	नागपूर C	0	0	0	0	0	0	0	0	0	0
11	हिंगणा	0	0	0	0	0	0	0	0	0	0
12	उमरेड	0	0	0	0	0	0	0	0	0	0
13	कुही	0	0	0	0	0	0	0	0	0	0
14	भिवापूर	0	0	0	0	0	0	0	0	0	0
एकूण		0	0	0	0	0	0	0	0	0	0

आधार - 1. आदिवासी विकास व नियोजन विभागाचे शासन

2. सन 2001 ची जनगणना

(5)

तक्ता क्र. - 2

आदिवासी उपयोजना क्षेत्रातील व क्षेत्राबाहेरील आदिवासी लोकसंख्या (एकत्रित माहिती)

जिल्हा नागपूर

अ.क्र	तालुका	एकूण आदिवासी लोकसंख्या	आदिवासी उपयोजना क्षेत्रातील आदिवासी लोकसंख्या (तक्ता 1 स्तंभ 26 प्रमाणे)		आदिवासी उपयोजना क्षेत्राबाहेरील आदिवासी लोकसंख्या	
			लोकसंख्या	एकूण आदिवासी लोकसंख्येशी टक्केवारी (स्तंभ 4 : 3)	लोकसंख्या (स्तंभ 3-4)	स्तंभ 3 मधील एकूण आदिवासी लोकसंख्येशी टक्केवारी (स्तंभ 6 : 3)
(1)	(2)	(3)	(4)	(5)	(6)	(7)
1	नर खेड	19343	6797	35.14	12546	64.86
2	काटोल	26712	18077	67.67	8635	32.33
3	कळमेश्वर	11725	0	0.00	11725	100.00
4	सावनेर	26188	1874	7.16	24314	92.84
5	पारशिवनी	16274	4413	27.12	11861	72.88
6	रामटेक	49856	36241	72.69	13615	27.31
7	मौदा	12339	0	0.00	12339	100.00
8	कामठी	8845	0	0.00	8845	100.00
9	नागपूर R	21750	0	0.00	21750	100.00
10	नागपूर C	181975	0	0.00	181975	100.00
11	हिंगणा	25362	0	0.00	25362	100.00
12	उमरेड	25424	3940	15.50	21484	84.50
13	कुही	5175	0	0.00	5175	100.00
14	भिवापूर	13473	0	0.00	13473	100.00
एकूण		444441	71342	16.05	373099	83.95

आधार- 1 आदिवासी विकास व नियोजन विभागाचे शासन निर्णय

२. सन २००१ ची जनगणना

तक्ता क्र. - 3

आदिवासी उपयोजना क्षेत्रातील व तालुक्यातील लोकसंख्येचे

स्त्री पुरुष निहाय वगोकरण व साक्षरतेचे प्रमाण

जिल्हा:-नागपूर

लोकसंख्या हजारात

अ.क्र.	तालुका	आदिवासी उपयोजना क्षेत्राची एकूण लोकसंख्या (तक्ता 1 स्तंभ 25 प्रमाणे)			आदिवासी उपयोजना क्षेत्रातील आदिवासींची एकूण लोकसंख्या (तक्ता 1 स्तंभ 26 प्रमाणे)			आदिवासी उपयोजना क्षेत्रातील आदिवासी लोकसंख्येशी टक्केवारी		
		पुरुष	स्त्रिया	एकूण	पुरुष	स्त्रिया	एकूण	पुरुष	स्त्री	एकूण
(1)	(2)	(3)	(4)	(5)	(6)	(7)	(8)	(9)	(10)	(11)
1	नरखेड	6	6	12	4	3	7	66.67	50.00	58.33
2	काटोल	18	17	35	9	8	17	50.00	47.06	48.57
3	कळमेश्वर	0	0	0	0	0	0	0.00	0.00	0.00
4	सावनेर	2	2	4	1	1	2	50.00	50.00	50.00
5	पारशिवनी	4	3	7	2	2	4	50.00	66.67	57.14
6	रामटेक	33	32	65	19	18	37	57.58	56.25	56.92
7	मोदा	0	0	0	0	0	0	0.00	0.00	0.00
8	कामठी	0	0	0	0	0	0	0.00	0.00	0.00
9	नागपूर R	0	0	0	0	0	0	0.00	0.00	0.00
10	नागपूर C	0	0	0	0	0	0	0.00	0.00	0.00
11	हिंणगा	0	0	0	0	0	0	0.00	0.00	0.00
12	उमरेड	3	3	6	2	2	4	66.67	66.67	66.67
13	कुही	0	0	0	0	0	0	0.00	0.00	0.00
14	भिवापूर	0	0	0	0	0	0	0.00	0.00	0.00
एकूण		66	63	129	37	34	71	56.06	53.97	55.04

तक्ता क्र. - 3

आदिवासी उपयोजना क्षेत्रातील व तालुक्यातील लोकसंख्येचे

स्त्री पुरुष निहाय वगोकरण व साक्षरतेचे प्रमाण

जिल्हा:-नागपूर

लोकसंख्या हजारात

अ.क्र.	तालुका	आदिवासी उपयोजना क्षेत्रातील स्त्री पुरुष प्रमाण (स्तंभ 6 चे स्तंभ 7 शी)	साक्षरतेचे प्रमाणे			तालुक्याचे स्त्री पुरुष प्रमाण	तालुक्याचे साक्षरतेचे प्रमाण		
			पुरुष	स्त्रिया	एकूण		पुरुष	स्त्रिया	एकूण
(1)	(2)	(12)	(13)	(14)	(15)	(16)	(17)	(18)	(19)
1	नरखेड	1000	19.08	18.79	18.94	935	84.33	69.98	77.40
2	काटोल	947	23.95	24.13	24.04	938	86.40	70.95	78.97
3	कळमेश्वर	0	13.43	13.58	13.50	923	87.48	71.86	80.00
4	सावनेर	1000	13.10	13.42	13.25	924	88.40	73.48	81.24
5	पारशिवनी	1000	13.99	14.14	14.06	938	84.57	67.76	76.45
6	रामटेक	944	36.22	37.16	36.68	968	82.40	61.8	72.30
7	मोदा	0	9.80	9.95	9.87	953	83.78	65.95	75.06
8	कामठी	0	4.78	4.84	4.81	921	90.59	77.72	84.43
9	नागपूर R	0	11.38	11.60	11.46	888	89.53	76.45	83.41
10	नागपूर C	0	56.82	57.10	56.96	936	93.90	84.36	89.28
11	हिंगणा	0	22.53	23.66	23.06	865	89.15	73.62	82.01
12	उमरेड	750	22.43	22.95	22.68	935	85.83	68.25	77.33
13	कुही	0	4.98	5.06	5.02	972	81.30	62.33	71.94
14	भिवापूर	0	19.12	18.93	19.02	964	80.02	59.89	70.14
	एकूण	943	84.50	66.90	76.00	932	90.18	77.42	84.03

१. आदिवासी विभाग व नियोजन विभागाचे शासन निर्णय

२. सन २००१ ची जनगणना

तक्ता क्र. - 4

आदिवासी उपयोजना क्षेत्रात व आदिवासी उपयोजना क्षेत्राबाहेरील 0 ते 6 वयोगटातील मुले व स्त्री पुरुष प्रमाण

जिल्हा:- नागपूर

प. क्र.	तालुका	एकूण लोकसंख्या			आदिवासी उपयोजना क्षेत्रातील 0 ते 6 वयोगटातील मुलांची संख्या				0 ते 6 वयोगटातील मुलांची एकूण लोकसंख्येशी टक्केवारी			हजारी स्त्री पुरुष प्रमाण
		मुले	मुली	एकूण	मुले	मुली	एकूण	स्त्री पुरुष प्रमाण *	मुले	मुली	एकूण	
(1)	(2)	(3)	(4)	(5)	(6)	(7)	(8)	(9)	(10)	(11)	(12)	(13)
1	नरखेड	1065	1068	2133	590	544	1134	1003	55.37	50.97	53.16	923
2	काटोल	7709	6939	14648	1528	1410	2938	900	19.82	20.32	20.06	923
3	कळमेश्वर	0	0	0	0	0	0	0	0.00	0.00	0.00	0
4	सावनेर	1180	1108	2288	115	107	222	939	9.78	9.62	9.70	923
5	पारशिवनी	2401	2409	4810	368	340	708	1003	15.33	14.11	14.72	923
6	रामटेक	13299	13306	26605	3448	3182	6630	1001	25.92	23.92	24.92	923
7	मौदा	0	0	0	0	0	0	0	0.00	0.00	0.00	0
8	कामठी	0	0	0	0	0	0	0	0.00	0.00	0.00	0
9	नागपूर R	0	0	0	0	0	0	0	0.00	0.00	0.00	0
10	नागपूर C	0	0	0	0	0	0	0	0.00	0.00	0.00	0
11	हिंगणा	0	0	0	0	0	0	0	0.00	0.00	0.00	0
12	उमरेड	1684	1521	3205	254	235	489	903	15.10	15.43	15.26	923
13	कुही	0	0	0	0	0	0	0	0.00	0.00	0.00	0
14	भिवापूर	0	0	0	0	0	0	0	0.00	0.00	0.00	0
एकूण		27338	26351	53689	6303	5818	12121	964	23.06	46.00	22.58	923

आधार - 1. आदिवासी विकास व नियोजन विभागाचे शासन निर्णय

2. सन 2001 ची जनगणना

तक्ता क्र.- 5

आदिवासी उपयोजना क्षेत्रातील पशुधन (2003 च्या पशुगणनेनुसार) व पशुवैद्यकीय सेवा

जिल्हा:- नागपूर

अ.क्र.	तालुका	2003 पशुगणनेनुसार पशुधन (संख्या)									उपलब्ध पशुवैद्यकीय सेवा		
		गाय	बेल	म्हंस	रेड	मंड्या	बकऱ्या	इतर पशुधन	एकूण पशुधन	काबड्या	पशुवैद्यकीय		पशुउपचार केंद्रे
											सर्व चिकित्सालय	दवाखाने	
(1)	(2)	(3)	(4)	(5)	(6)	(7)	(8)	(9)	(10)	(11)	(12)	(13)	(14)
1	नरखेड	8195	3012	1311	79	797	12905	8613	34912	22190	0	2	3
2	काटोल	6904	5112	4656	102	438	11875	4658	33745	18534	0	2	2
3	कळमेख	0	0	0	0	0	0	0	0	0	0	0	0
4	सावनेर	4004	2010	366	72	108	4010	8502	19072	10004	0	1	2
5	पारशिवन	3824	2280	1162	34	108	4308	6393	18109	12907	0	2	2
6	रामटेक	5710	3012	3005	410	2	10900	968	24007	14005	0	2	2
7	मौदा	0	0	0	0	0	0	0	0	0	0	0	0
8	कामठी	0	0	0	0	0	0	0	0	0	0	0	0
9	नागपूर B	0	0	0	0	0	0	0	0	0	0	0	0
10	नागपूर C	0	0	0	0	0	0	0	0	0	0	0	0
11	हिंगणा	0	0	0	0	0	0	0	0	0	0	0	0
12	डमरेड	2604	982	972	132	172	3043	4805	12710	9890	0	2	2
13	कुही	0	0	0	0	0	0	0	0	0	0	0	0
14	भिवापूर	0	0	0	0	0	0	0	0	0	0	0	0
एकूण		31241	16408	11472	829	1625	47041	33939	142555	87530	0	11	13

आधार : जिल्हा पशुसंवर्धन उपसंचालक आणि जिल्हा पशुसंवर्धन अधिकारी जिल्हा परिषद

तक्ता क्रमांक - 6

आदिवासी उपयोजना क्षेत्रातील व तालुक्यातील वनव्याप्त क्षेत्र आणि जमिनीचा वापर

जिल्हा - नागपूर

क्षेत्र - हेक्टरमध्ये

अ. क्र.	तालुका	एकूण भौगोलिक क्षेत्र	वनव्याप्त क्षेत्र				आदिवासी उपयोजना क्षेत्रातील जमिनीचा वापर		
			राखीव	संरक्षित	अवर्गीकृत	एकूण क्षेत्र	एकूण भौगोलिक क्षेत्र	लागवडी खालील क्षेत्र	निव्वळ लागवडी खालील क्षेत्र
(1)	(2)	(3)	(4)	(5)	(6)	(7)	(8)	(9)	(10)
1	नरखेड	76825	6155	7363	1241	14759	7071	6087	5614
2	काटोल	84182	7446	10653	1983	20082	18400	17124	15056
3	कळभेश्वर	54345	823	400	1415	2638	0	0	0
4	सावनेर	61859	1260	3118	1136	5514	3000	1983	1763
5	पारशिवनी	78694	7028	4775	885	12688	6929	4196	3442
6	रामटेक	114290	31396	8633	208	40237	35000	20832	17970
7	भोदा	61287	236	783	380	1399	0	0	0
8	कामठी	42382	0	0	69	69	0	0	0
9	नागपूर R	61979	458	507	2612	3577	0	0	0
10	नागपूर C	20921	2708	0	76	2784	0	0	0
11	हिंगणा	78564	9220	5974	1132	16326	0	0	0
12	उमरेड	97910	11662	14104	2233	27999	13500	6471	5685
13	कुही	82948	2484	5722	435	8641	0	0	0
14	भिवापूर	70197	6977	8936	133	16046	0	0	0
एकूण		986383	87853	70968	13938	172759	83900	56693	49530

तक्ता क्रमांक - 6

आदिवासी उपयोजना क्षेत्रातील व तालुक्यातील वनव्याप्त क्षेत्र आणि जमिनीचा वापर

जिल्हा - नागपूर

क्षेत्र - हेक्टरमध्ये

अ. क्र.	तालुका	आदिवासी उपयोजना क्षेत्रातील जमिनीचा वापर		तालुक्यातील जमिनीचा वापर				
		ओलीता खालील निव्वळ क्षेत्र	ओलिता खालील निव्वळ क्षेत्राची लागवडी खालील निव्वळ क्षेत्राशी टक्केवारी (स्तंभ 11 : 10)	एकूण भौगोलिक क्षेत्र	लागवडी खालील क्षेत्र	निव्वळ लागवडी खालील क्षेत्र	ओलीता खालील निव्वळ क्षेत्र	ओलिता खालील निव्वळ क्षेत्राची लागवडी खालील निव्वळ क्षेत्राशी टक्केवारी
(1)	(2)	(11)	(12)	(13)	(14)	(15)	(16)	(17)
1	नरखेड	865	15.41	76325	60238	52653	13459	25.56
2	काटोल	2926	19.43	84182	70020	56566	8439	14.92
3	कळमेश्वर	0	0.00	54345	39772	28929	8139	23.13
4	सावनेर	145	8.22	61859	46566	35632	7715	21.65
5	पारशिवनी	324	9.41	78694	37200	28375	7357	25.93
6	रामटेक	1340	7.46	114290	41598	32223	11066	34.34
7	मौदा	0	0.00	61287	43300	37316	9851	26.40
8	कामठी	0	0.00	42382	32101	25550	6477	25.35
9	नागपूर R	0	0.00	61979	41195	35246	7353	20.86
10	नागपूर C	0	0.00	20921	2054	1415	324	22.90
11	हिंणगा	0	0.00	78564	46963	36562	6125	16.75
12	उमरेड	237	4.17	97910	52561	41064	8513	20.73
13	कुही	0	0.00	82948	56662	50941	9961	19.55
14	भिवापूर	0	0.00	70197	45015	36454	4209	11.55
एकूण		5837	11.78	986383	615245	498926	108988	21.84

आधार- 1. कृषी आयुक्तालय, पुणे 2. उपवनसंरक्षक कार्यालय, नागपूर वनविभाग

तक्ता क्रमांक - 7

आदिवासी उपयोजना क्षेत्रातील सिंचनाच्या व पाणी उपसण्याच्या सोयी

जिल्हा - नागपूर

अ. क्र.	तालुका	सिंचनाच्या सोयी (संख्या)									बसविलेले वृषि पंप	
		मोठे प्रकल्प	मध्यम प्रकल्प	लघु सिंचन प्रकल्प		पाझर तलाव	कोल्हापूर बंधारा	भुयारी/ साठवण बंधारा	उपसा जलसिंचन योजना	सिंचन विहिरी	डिझेल पंप	विद्युत पंप
				राज्य	स्थानिक							
(1)	(2)	(3)	(4)	(5)	(6)	(7)	(8)	(9)	(10)	(11)	(12)	(13)
1	नरखेड	0	0	3	1	2	7	45	0	182	10	294
2	काटोल	0	1	4	14	2	63	96	0	712	0	361
3	कळमेश्वर	0	0	0	0	0	0	0	0	0	0	0
4	सावनेर	0	1	4	1	2	1	6	0	195	0	295
5	पारशिवनी	1	0	3	2	1	10	8	1	400	14	395
6	रामटेक	0	1	7	24	5	51	51	0	258	15	935
7	मोदा	0	0	0	0	0	0	0	0	0	0	0
8	कामठी	0	0	0	0	0	0	0	0	0	0	0
9	नागपूर R	0	0	0	0	0	0	0	0	0	0	0
10	नागपूर C	0	0	0	0	0	0	0	0	0	0	0
11	हिंणगा	0	0	0	0	0	0	0	0	0	0	0
12	उमरेड	0	0	11	4	2	12	26	0	157	3	159
13	कुही	0	0	0	0	0	0	0	0	0	0	0
14	भिवापूर	0	0	0	0	0	0	0	0	0	0	0
एकूण		1	3	32	46	14	144	232	1	1904	42	2439

- आधार : १. गटविकास अधिकारी, पंचायत समिती
 २. कार्यकारी अभियंता, लघुपाटबंधारे विभाग (राज्य स्तर व स्थानिक स्तर)
 ३. कार्यकारी अभियंता, लघुपाटबंधारे विभाग (स्थानिक स्तर)
 ४. कार्यकारी अभियंता, महाराष्ट्र राज्य विद्युत मंडळ

तक्ता क्रमांक - 8

आदिवासी उपयोजना क्षेत्रातील व तालुक्यातील पिण्याच्या पाण्याची उपलब्धता

जिल्हा - नागपूर

अ. क्र	तालुका	आदिवासी उपयोजना क्षेत्रातील गावे	बारमाही पिण्याचे पाणी उपलब्ध असलेल्या गावांची संख्या (गावांच्या हद्दीतील सर्व वाड्या/पाडे/टोले धरून)	स्तंभ 4 मधील बारमाही पिण्याच्या पाण्याची साय असलेल्या गावांचे पिण्याच्या पाण्याच्या प्रमुख साधनानुसार वर्गीकरण					
				नळ योजना संख्या	विधण विहिरींची संख्या		साध्या विहिरी संख्या	इतर साधने ओढा कालवा (संख्या)	एकूण (5 ते 9) ही संख्या स्तंभ 4 एवढी असणे आवश्यक आहे.
					हातपंप बसविलेल्या विहिरी	विद्युत पंप बसविलेल्या विहिरी			
(1)	(2)	(3)	(4)	(5)	(6)	(7)	(8)	(9)	(10)
1	नरखेड	27	16	9	18	1	32	0	16
2	काटोल	109	93	51	106	2	67	0	93
3	कळमेश्वर	0	0	0	0	0	0	0	0
4	सावनेर	11	8	4	14	1	8	0	8
5	पारशिवनी	26	21	5	36	0	6	0	21
6	रामटेक	98	91	21	170	7	127	0	91
7	मौदा	0	0	0	0	0	0	0	0
8	कामठी	0	0	0	0	0	0	0	0
9	नागपूर R	0	0	0	0	0	0	0	0
10	नागपूर C	0	0	0	0	0	0	0	0
11	हिंगणा	0	0	0	0	0	0	0	0
12	उमरेंड	26	24	13	27	16	35	0	24
13	कुही	0	0	0	0	0	0	0	0
14	भिवापूर	0	0	0	0	0	0	0	0
एकूण		297	253	103	371	27	275	0	253

तक्ता क्रमांक - 8

आदिवासी उपयोजना क्षेत्रातील व तालुक्यातील पिण्याच्या पाण्याची उपलब्धता

जिल्हा - नागपूर

अ. क्र.	तालुका	बारमाही पुरसा पाणी पुरवठा नसलेली आदिवासी उपयोजना क्षेत्रातील गावे					बारमाही पुरसा पाणी पुरवठा नसलेली तालुक्यातील गावे				
		मूळ गावे (संख्या)	गावंठाण सोडून वाडे/पाडे /टाले संख्या	टंचाईप्रस्त गाव	टंकरप्रस्त गाव	बैल गाडी	मूळ गावे (संख्या)	गावंठाण सोडून वाडे/पाडे /टाले संख्या	टंचाईप्रस्त गाव	टंकरप्रस्त गाव	बैल गाडी
(1)	(2)	(11)	(12)	(13)	(14)	(15)	(16)	(17)	(18)	(19)	(20)
1	नरखेड	11	0	11	0	0	25	0	25	0	0
2	काटोल	16	0	14	2	0	22	0	22	0	0
3	कळमेश्वर	0	0	0	0	0	37	0	37	0	0
4	सावनेर	3	0	3	0	0	27	0	27	0	0
5	पारशिवनी	5	0	3	2	0	32	0	32	0	0
6	रामटेक	7	0	7	0	0	0	0	0	0	0
7	मौदा	0	0	0	0	0	15	0	15	0	0
8	कामठी	0	0	0	0	0	36	0	36	0	0
9	नागपूर R	0	0	0	0	0	32	0	23	9	0
10	नागपूर C	0	0	0	0	0	0	0	0	0	0
11	हिंगणा	0	0	0	0	0	30	0	25	5	0
12	उमरेड	2	0	2	0	0	15	0	15	0	0
13	कुही	0	0	0	0	0	28	0	28	0	0
14	भिवापूर	0	0	0	0	0	25	0	25	0	0
एकूण		44	0	40	4	0	324	0	310	14	0

आधार :

- गटावकास अधिकारी, पंचायत समिती
- वरिष्ठ भुवैज्ञानिक भुजल सर्वेक्षण व विकास यंत्रणा, नागपूर

तक्ता क्रमांक - 9

आदिवासी उपयोजना क्षेत्रात उपलब्ध असलेल्या आरोग्य सेवा

जिल्हा :-नागपूर

अ.क्र	तालुका	आदिवासी उपयोजना क्षेत्रात उपलब्ध असलेल्या आरोग्य सेवा					
		ग्रामिण/कूटीर रूग्णालये		प्राथमिक आरोग्य केंद्रे		उपकेंद्रे	
		संख्या	प्रति ग्रामीण/कूटीर रूग्णालय लोकसंख्या	केंद्रे	प्रति प्रा.आ.केंद्र लोकसंख्या	केंद्रे	प्रति उपकेंद्र लोकसंख्या
(1)	(2)	(3)	(4)	(5)	(6)	(7)	(8)
1	नरखेड	0	2133	2	1066	5	427
2	काटोल	0	14648	3	4883	23	636
3	कळमेश्वर	0	0	0	0	0	0
4	सावनेर	0	2288	1	2288	3	763
5	पारशिवनी	0	4810	2	2405	8	601
6	रामटेक	1	26605	4	6651	24	1108
7	मौदा	0	0	0	0	0	0
8	कामठी	0	0	0	0	0	0
9	नागपूर R	0	0	0	0	0	0
10	नागपूर C	0	0	0	0	0	0
11	हिंणगा	0	0	0	0	0	0
12	उमरेड	0	3205	2	1603	6	534
13	कुही	0	0	0	0	0	0
14	भिवापूर	0	0	0	0	0	0
एकूण		1	53689	14	18896	69	4069

तक्ता क्रमांक - 9

आदिवासी उपयोजना क्षेत्रात उपलब्ध असलेल्या आरोग्य सेवा

जिल्हा :- नागपूर

आदिवासी उपयोजना क्षेत्रात उपलब्ध असलेल्या आरोग्य सेवा							
अ.क्र	तालुका	प्राथमिक आरोग्य पथके	फिरती आरोग्य पथके	आयुर्वेदिक दवाखाने	पाडा स्वयं सेवक	भरारी पथके (रेस्क्यु कॅंप)	फिरती आश्रमशाळा पथके
(1)	(2)	(9)	(10)	(11)	(12)	(13)	(14)
1	नरखेड	0	1	0	13	1	0
2	काटोल	0	1	2	49	1	0
3	कळभेस्वर	0	0	0	0	0	0
4	सावनेर	0	1	0	12	0	0
5	पारशिवनी	0	2	0	21	1	0
6	रामटेक	0	1	1	79	2	1
7	मौदा	0	0	0	0	0	0
8	कामठी	0	0	0	0	0	0
9	नागपूर R	0	0	0	0	0	0
10	नागपूर C	0	0	0	0	0	0
11	हिंणगा	0	0	0	0	0	0
12	उमरेड	0	1	0	9	1	0
13	कुही	0	0	0	0	0	0
14	भिवापूर	0	0	0	0	0	0
एकूण		0	7	3	183	6	1

आधार- 1 जिल्हा आरोग्य अधिकारी, जिल्हा पारंपद, नागपूर
2 जिल्हा शल्यांचिकोत्सक, नागपूर

तक्ता - 10 अ

आदिवासी उपयोजना क्षेत्रातील शैक्षणिक सुविधा

भाग-1 आश्रमशाळा व वसतिगृह सुविधा

जिल्हा - नागपूर

अ.क्र	तालुका	शासकीय आश्रमशाळा				अनुदानित आश्रमशाळा			
		आदिवासी विद्यार्थी				आदिवासी विद्यार्थी			
		संख्या	मुले	मुली	शिक्षक (भरलेली पदे)	संख्या	मुले	मुली	शिक्षक (भरलेली पदे)
(1)	(2)	(3)	(4)	(5)	(6)	(7)	(8)	(9)	(10)
1	नरखेड	0	0	0	0	2	472	261	20
2	काटोल	4	276	436	21	0	0	0	0
3	कळमेश्वर	0	0	0	0	0	0	0	0
4	सावनेर	0	0	0	0	1	235	125	7
5	पारशिवनी	1	185	204	9	1	129	175	9
6	रामटेक	2	488	465	29	4	1224	998	36
7	मौदा	0	0	0	0	0	0	0	0
8	कामठी	0	0	0	0	0	0	0	0
9	नागपूर R	0	0	0	0	0	0	0	0
10	नागपूर C	0	0	0	0	0	0	0	0
11	हिंगणा	0	0	0	0	0	0	0	0
12	उमरेड	0	0	0	0	2	303	228	16
13	कुही	0	0	0	0	0	0	0	0
14	भिवापूर	0	0	0	0	0	0	0	0
एकूण		7	949	1105	59	10	2363	1787	88

तल्ता - 10 अ

आदिवासी उपयोजना क्षेत्रातील शैक्षणिक सुविधा

भाग-1 आश्रमशाळा व वसतिगृह सुविधा

जिल्हा - नागपूर

अ.क्र	तालुका	शासकीय वसतीगृहे			अनुदानीत वसतीगृहे		
		संख्या	आदिवासी विध्याथी		आदिवासी विध्याथी		
			मुले	मुली	संख्या	मुले	मुली
(1)	(2)	(11)	(12)	(13)	(14)	(15)	(16)
1	नरखेड	0	0	0	2	11	10
2	काटोल	1	61	0	3	30	18
3	कळमेश्वर	0	0	0	0	0	0
4	सावनेर	0	0	0	3	21	20
5	पारशिवनी	0	0	0	3	18	20
6	रामटेक	2	75	75	5	30	21
7	मौदा	0	0	0	0	0	0
8	कामठी	0	0	0	0	0	0
9	नागपूर R	0	0	0	0	0	0
10	नागपूर C	0	0	0	0	0	0
11	हिंगणा	0	0	0	0	0	0
12	उमरेड	0	0	0	3	22	13
13	कुही	0	0	0	0	0	0
14	मिर्जानूर	0	0	0	0	0	0
एकूण		3	136	75	19	132	102

आधार- १. शिक्षणाधिकारी, प्राथ./ माध्य., जि.प., नागपूर

२. प्रकल्प अधि., एका. आदि. वि. प्रकल्प.

३. सहसंचालक, उच्च शिक्षण

४. जिल्हा व्यव. शिक्षण

तक्ता - 10 ब

आदिवासी उपयोजना क्षेत्रातील शैक्षणिक सुविधा

भाग-2 आश्रमशाळा व वसतिगृहाव्यतिरीक्त संस्था

जिल्हा : नागपूर

(30 सप्टेंबर, 2007 रोजीची स्थिती)

अ. क्र.	तालुका	वस्ती शाळा				अंगणवाड्या			
		संख्या	एकूण विद्यार्थी	आदिवासी विद्यार्थी	शिक्षक (भरलेली पदे)	संख्या	एकूण विद्यार्थी	आदिवासी विद्यार्थी	शिक्षक (भरलेली पदे)
(1)	(2)	(3)	(4)	(5)	(6)	(7)	(8)	(9)	(10)
1	नरखेड	0	0	0	0	14	427	122	14
2	काटोल	6	77	32	6	51	2198	901	59
3	कळमेखर	0	0	0	0	0	0	0	0
4	सावनेर	2	30	12	2	5	162	64	5
5	पारशिवनी	6	123	52	6	12	419	168	12
6	रामटेक	5	61	24	5	107	3203	1321	107
7	मौदा	0	0	0	0	0	0	0	0
8	कामठी	0	0	0	0	0	0	0	0
9	नागपूर R	0	0	0	0	0	0	0	0
10	नागपूर C	0	0	0	0	0	0	0	0
11	हिंगणा	0	0	0	0	0	0	0	0
12	उमरेड	1	18	7	1	0	0	0	0
13	कुही	0	0	0	0	0	0	0	0
14	भिवापूर	0	0	0	0	0	0	0	0
एकूण		20	309	127	20	189	6409	2576	197

तक्ता - 10 ब

आदिवासी उपयोजना क्षेत्रातील शैक्षणिक सुविधा
भाग-2 आश्रमशाळा व वसतिगृहाव्यतिरीक्त संस्था

(30 सप्टेंबर, 2007 रोजीची स्थिती)

जिल्हा : नागपूर

अ. क्र	तालुका	प्राथमिक शाळा				माध्यमिक शाळा			
		संख्या	एकूण विद्यार्थी	आदिवासी विद्यार्थी	शिक्षक भरलेली पदे	संख्या	एकूण विद्यार्थी	आदिवासी विद्यार्थी	शिक्षक भरलेली पदे
(1)	(2)	(11)	(12)	(13)	(14)	(15)	(16)	(17)	(18)
1	नरखेड	17	1416	566	61	5	412	132	30
2	काटोल	64	3767	1544	68	12	1280	421	67
3	कळमेश्वर	0	0	0	0	0	0	0	0
4	सावनेर	9	320	128	22	7	810	299	40
5	पारशिवनी	19	734	308	19	12	1132	425	49
6	रामटेक	43	4503	1846	157	14	1326	488	98
7	मौदा	0	0	0	0	0	0	0	0
8	कामठी	0	0	0	0	0	0	0	0
9	नागपूर R	0	0	0	0	0	0	0	0
10	नागपूर C	0	0	0	0	0	0	0	0
11	हिंगणा	0	0	0	0	0	0	0	0
12	उमरेड	14	1192	211	20	6	544	213	30
13	कुहो	0	0	0	0	0	0	0	0
14	भिवापूर	0	0	0	0	0	0	0	0
एकूण		166	11932	4603	347	56	5504	1978	314

तक्ता - 10 ब

आदिवासी उपयोजना क्षेत्रातील शैक्षणिक सुविधा
भाग-2 आश्रमशाळा व वसतिगृहाव्यतिरीक्त संस्था

जिल्हा : नागपूर

(30 सप्टेंबर, 2007 रोजीची स्थिती)

अ. क्र	तालुका	उच्च माध्यमिक				महाविद्यालये			
		संख्या	एकूण विद्यार्थी	आदिवासी विद्यार्थी	शिक्षक (भरलेली पदे)	संख्या	एकूण विद्यार्थी	आदिवासी विद्यार्थी	शिक्षक (भरलेली पदे)
(1)	(2)	(19)	(20)	(21)	(22)	(23)	(24)	(25)	(26)
1	नरखेड	2	510	185	20	1	399	79	36
2	काटोल	1	302	117	11	2	711	84	59
3	कळमेश्वर	0	0	0	0	0	0	0	0
4	सावनेर	2	498	199	20	1	602	23	29
5	पारशिवनी	2	385	201	21	1	208	13	7
6	रामटेक	3	377	189	23	1	512	129	28
7	मौदा	0	0	0	0	0	0	0	0
8	कामठी	0	0	0	0	0	0	0	0
9	नागपूर R	0	0	0	0	0	0	0	0
10	नागपूर C	0	0	0	0	0	0	0	0
11	हिंगणा	0	0	0	0	0	0	0	0
12	उमरेड	2	401	165	19	1	537	90	27
13	कुही	0	0	0	0	0	0	0	0
14	भिवापूर	0	0	0	0	0	0	0	0
एकूण		12	2473	1056	114	7	2969	418	186

तक्ता - 10 ब

आदिवासी उपयाजना क्षेत्रातील शैक्षणिक सुविधा
भाग-2 आश्रमशाळा व वसतिगृहाव्यतिरीक्त संस्था

जिल्हा : नागपूर

(30 सप्टेंबर, 2007 रोजीची स्थिती)

अ. क्र	तालुका	औद्योगिक प्रशिक्षण संस्था				इतर व्यवसाय प्रशिक्षण केंद्रे			
		संख्या	एकूण विद्यार्थी	आदिवासी विद्यार्थी	शिक्षक (भरलेली पदे)	संख्या	एकूण विद्यार्थी	आदिवासी विद्यार्थी	संख्या
(1)	(2)	(27)	(28)	(29)	(30)	(31)	(32)	(33)	(34)
1	नरखेड	0	0	0	0	0	0	0	0
2	काटोल	0	0	0	0	0	0	0	0
3	कळमेश्वर	0	0	0	0	0	0	0	0
4	सावनेर	0	0	0	0	0	0	0	0
5	पारशिवनी	1	113	76	8	0	0	0	0
6	रामटेक	0	0	0	0	1	360	56	7
7	मौदा	0	0	0	0	0	0	0	0
8	कामठी	0	0	0	0	0	0	0	0
9	नागपूर R	0	0	0	0	0	0	0	0
10	नागपूर C	0	0	0	0	0	0	0	0
11	हिंगणा	0	0	0	0	0	0	0	0
12	उमरेड	0	0	0	0	0	0	0	0
13	कुही	0	0	0	0	0	0	0	0
14	भिवापूर	0	0	0	0	0	0	0	0
एकूण		1	113	76	8	1	360	56	7

आधार- 1. शिक्षणाधिकारी, प्राथमिक/ माध्यमिक, जि.प., नागपूर

2. प्रकल्प अधिकारी, एकात्मिक आदिवासी विकास प्रकल्प.

तक्ता क्रमांक - 11

आदिवासी उपयोजना क्षेत्रात/तालुक्यात उपलब्ध असलेल्या विविध सुविधानुसार गावांची संख्या

जिल्हा - नागपूर

अ. क्र.	तालुका	आदिवासी उपयोजनेतील गावे	सुविधा उपलब्ध असलेल्या आदिवासी उपयोजना क्षेत्रातील गावांची संख्या							
			बारमाही रस्ते	एस टी. बस थांबा	रास्त भावाची दुकाने	डाकघर	राष्ट्रीयकृत / सहकारी बँका	दुधसंकलन केंद्रे	दुरध्वनी केंद्रे	दुरध्वनी जोडणीची संख्या
(1)	(2)	(3)	(4)	(5)	(6)	(7)	(8)	(9)	(10)	(11)
1	नरखंड	27	21	16	12	4	2	3	9	648
2	काटोल	109	98	65	59	12	3	12	18	1795
3	कळमेश्वर	0	0	0	0	0	0	0	0	0
4	सावनेर	11	11	9	7	3	3	7	3	512
5	पारशिवनी	26	20	16	16	10	3	5	10	746
6	रामटेक	98	80	54	30	10	4	12	10	1514
7	मौदा	0	0	0	0	0	0	0	0	0
8	कामठी	0	0	0	0	0	0	0	0	0
9	नागपूर R	0	0	0	0	0	0	0	0	0
10	नागपूर C	0	0	0	0	0	0	0	0	0
11	हिंगणा	0	0	0	0	0	0	0	0	0
12	उमरेड	26	22	20	11	4	3	3	4	310
13	कुहो	0	0	0	0	0	0	0	0	0
14	भिवापूर	0	0	0	0	0	0	0	0	0
एकूण		297	252	180	135	43	18	42	54	5525

तक्ता क्रमांक - 11

आदिवासी उपयोजना क्षेत्रात/तालुक्यात उपलब्ध असलेल्या विविध सुविधानुसार गावांची संख्या

जिल्हा - नागपूर

क्र.	तालुका	तालुक्यातील एकूण गावे	सुविधा उपलब्ध असलेल्या तालुक्यातील गावांची संख्या							
			बारमाही रस्ते	एस टी. बस थांबा	रास्त भावाची दुकाने	डाकघ	राष्ट्रीयकृत / सहकारी बँका	दुधसंकलन केंद्रे	दुरध्वनी केंद्रे	दुरध्वनी जोडणीची संख्या
(1)	(2)	(12)	(13)	(14)	(15)	(16)	(17)	(18)	(19)	(20)
1	नरखेड	153	130	68	114	26	19	33	97	3465
2	काटोल	186	160	105	138	35	16	41	101	4228
3	कळमेश्वर	106	88	70	84	10	11	19	153	2809
4	सावनेर	132	118	91	118	30	19	35	276	6723
5	पारशिवनी	115	90	67	100	24	11	10	132	3614
6	रामटेक	154	121	79	128	30	14	17	174	3648
7	मौदा	124	106	54	121	12	17	21	51	3369
8	कामठी	76	61	42	74	17	12	6	244	6238
9	नागपूर R	159	142	68	145	34	21	15	19	929
10	नागपूर C	0	0	0	298	72	145	8	6144	136095
11	हििंगणा	154	130	56	131	7	20	15	139	10549
12	उमरेड	192	149	52	170	28	19	9	135	5210
13	कुही	186	149	40	135	28	13	8	46	2004
14	भिवापूर	137	118	51	126	10	9	10	27	1649
	एकूण	1874	1562	843	1882	363	346	247	7738	190530

आधार- 1. तहसिलदार 2. अधीक्षक डा 3. सहायक निबंधक (सहकारी संस्था)
4. भारत संचार निगम लिमिटेड

तक्ता क्रमांक - 12

आदिवासी उपयोजना क्षेत्रातील सावजनिक सोयींची अंतरानुसार उपलब्धता

जिल्हा - नागपूर

अ. क्र.	तालुका	आदिवासी उपयोजनेतील गावे	बारमाही रस्ता				एस.टी. बस थांबा			
			गावांत	3 कि.मी पर्यंत	3 ते 5 कि.मी	5 कि.मी पेक्षा जास्त	गावांत	3 कि.मी पर्यंत	3 ते 5 कि.मी	5 कि.मी पेक्षा जास्त
(1)	(2)	(3)	(4)	(5)	(6)	(7)	(8)	(9)	(10)	(11)
1	नरखेड	27	21	0	6	0	16	0	8	3
2	काटोल	109	98	5	6	0	65	9	20	15
3	कळमेश्वर	0	0	0	0	0	0	0	0	0
4	सावनेर	11	11	0	0	0	9	0	2	0
5	पारशिवनी	26	20	2	2	2	16	2	2	6
6	रामटेक	98	80	5	5	7	54	4	27	13
7	मौदा	0	0	0	0	0	0	0	0	0
8	कामठी	0	0	0	0	0	0	0	0	0
9	नागपूर R	0	0	0	0	0	0	0	0	0
10	नागपूर C	0	0	0	0	0	0	0	0	0
11	हिंगणा	0	0	0	0	0	0	0	0	0
12	उमरेड	26	22	2	0	2	20	1	0	5
13	कुही	0	0	0	0	0	0	0	0	0
14	भिवापूर	0	0	0	0	0	0	0	0	0
एकूण		297	252	14	20	11	180	16	59	42

तक्ता क्रमांक - 12

आदिवासी उपयोजना क्षेत्रातील सांजनििक सोयींची अंतरानुसार उपलब्धता

जिल्हा - नागपूर

अ. क्र.	तालुका	रास्त भावाची दुकाने				डाकघर				राष्ट्रीयकृत / सहकारी बँक			
		गावांत	3 कि.मी पर्यंत	3 ते 5 कि.मी	5 कि.मी पेक्षा जास्त	गावांत	3 कि.मी पर्यंत	3 ते 5 कि.मी	5 कि.मी पेक्षा जास्त	गावांत	3 कि.मी पर्यंत	3 ते 5 कि.मी	5 कि.मी पेक्षा जास्त
(1)	(2)	(12)	(13)	(14)	(15)	(16)	(17)	(18)	(19)	(20)	(21)	(22)	(23)
1	नरखेड	12	12	3	0	4	17	3	3	2	9	10	6
2	काटोल	59	30	20	0	12	48	41	8	3	33	30	43
3	कळमेश्वर	0	0	0	0	0	0	0	0	0	0	0	0
4	सावनेर	7	4	0	0	3	0	7	1	3	4	3	1
5	पारशिवनी	16	4	4	2	10	2	12	2	3	12	8	3
6	रामटेक	30	14	31	23	10	54	21	13	4	27	28	39
7	मौदा	0	0	0	0	0	0	0	0	0	0	0	0
8	कामठी	0	0	0	0	0	0	0	0	0	0	0	0
9	नागपूर R	0	0	0	0	0	0	0	0	0	0	0	0
10	नागपूर C	0	0	0	0	0	0	0	0	0	0	0	0
11	हिंगणा	0	0	0	0	0	0	0	0	0	0	0	0
12	उमरेड	11	6	9	0	4	13	9	0	3	5	9	9
13	कुही	0	0	0	0	0	0	0	0	0	0	0	0
14	भिवापूर	0	0	0	0	0	0	0	0	0	0	0	0
एकूण		135	70	67	25	43	134	93	27	18	90	88	101

तक्ता क्रमांक - 12

आदिवासी उपयोजना क्षेत्रातील सावजनिक सोयींची अंतरानुसार उपलब्धता

जिल्हा - नागपूर

अ. क्र.	तालुका	दुधसंकलन केंद्र				दुग्धवनी केंद्र				प्राथमिक आरोग्य केंद्र/उपकेंद्र			
		गावांत	3 कि.मी पर्यंत	3 ते 5 कि.मी	5 कि.मी पेक्षा जास्त	गावांत	3 कि.मी पर्यंत	3 ते 5 कि.मी	5 कि.मी पेक्षा जास्त	गावांत	3 कि.मी पर्यंत	3 ते 5 कि.मी	5 कि.मी पेक्षा जास्त
(1)	(2)	(24)	(25)	(26)	(27)	(28)	(29)	(30)	(31)	(32)	(33)	(34)	(35)
1	नरखेड	3	10	10	4	9	6	9	3	7	7	10	3
2	काटोल	12	42	30	25	18	34	47	10	26	20	48	15
3	कळमेश्वर	0	0	0	0	0	0	0	0	0	0	0	0
4	सावनेर	7	3	1	0	3	8	0	0	4	3	4	0
5	पारशिवनी	5	8	7	6	10	9	7	0	10	4	8	4
6	रामटेक	12	24	34	28	10	36	34	18	28	13	33	24
7	मौदा	0	0	0	0	0	0	0	0	0	0	0	0
8	कामठी	0	0	0	0	0	0	0	0	0	0	0	0
9	नागपूर R	0	0	0	0	0	0	0	0	0	0	0	0
10	नागपूर C	0	0	0	0	0	0	0	0	0	0	0	0
11	हिंगणा	0	0	0	0	0	0	0	0	0	0	0	0
12	उमरेड	3	10	8	5	4	14	8	0	8	8	7	3
13	कुही	0	0	0	0	0	0	0	0	0	0	0	0
14	भिवापूर	0	0	0	0	0	0	0	0	0	0	0	0
एकूण		42	97	90	68	54	107	105	31	83	55	110	49

तक्ता क्रमांक - 12

आदिवासी उपयोजना क्षेत्रातील सार्वजनिक सोयींची अंतरानुसार उपलब्धता

जिल्हा - नागपूर

अ. क्र.	तालुका	ग्रामीण / कुटीर रूग्णालय				पशुवैद्यकीय सेवा			
		गावांत	3 कि.मी पर्यंत	3 ते 5 कि.मी	5 कि.मी पेक्षा जास्त	गावांत	3 कि.मी पर्यंत	3 ते 5 कि.मी	5 कि.मी पेक्षा जास्त
(1)	(2)	(36)	(37)	(38)	(39)	(40)	(41)	(42)	(43)
1	नरखेड	0	0	0	27	1	4	7	15
2	काटोल	0	0	52	57	1	17	22	69
3	कळमेश्वर	0	0	0	0	0	0	0	0
4	सावनेर	0	0	0	11	1	5	2	3
5	पारशिवनी	0	7	7	12	1	4	7	14
6	रामटेक	1	10	34	53	2	10	28	58
7	मौदा	0	0	0	0	0	0	0	0
8	कामठी	0	0	0	0	0	0	0	0
9	नागपूर R	0	0	0	0	0	0	0	0
10	नागपूर C	0	0	0	0	0	0	0	0
11	हिंगणा	0	0	0	0	0	0	0	0
12	उमरेड	0	0	9	17	1	5	3	17
13	कुही	0	0	0	0	0	0	0	0
14	भिवापूर	0	0	0	0	0	0	0	0
एकूण		1	17	102	177	7	45	69	176

आधार- 1. तहसूलदार 2. अधीक्षक डाकघर
3. सहायक निबंधक (सहकारी संस 4. भारत संचार निगम लिमिटेड

तक्ता क्र. - 13

आदिवासी उपयोजना क्षेत्रातील सहकारी संस्था

जिल्हा - नागपूर

अ. क्र.	तालुका	प्राथमिक कृषि पतसंस्था			आदिवासी सहकारी सोसा.			इतर बिगर कृषि पतसंस्था		
		संख्या	सभासद		संख्या	सभासद		संख्या	सभासद	
			एकूण	पैकी आदिवासी		एकूण	पैकी आदिवासी		एकूण	पैकी आदिवासी
(1)	(2)	(3)	(4)	(5)	(6)	(7)	(8)	(9)	(10)	(11)
1	नरखेड	58	21210	945	0	0	0	14	6283	516
2	काटोल	40	21258	891	3	2919	1540	26	12542	936
3	कळमेश्वर	0	0	0	0	0	0	0	0	0
4	सावनेर	66	23001	5750	0	0	0	66	23368	4614
5	पारशिवर्ना	46	13897	3690	0	0	0	6	5713	190
6	रामटेक	11	5110	192	10	3695	2647	18	6590	540
7	मौदा	0	0	0	0	0	0	0	0	0
8	कामठी	0	0	0	0	0	0	0	0	0
9	नागपूर R	0	0	0	0	0	0	0	0	0
10	नागपूर C	0	0	0	0	0	0	0	0	0
11	हिंगणा	0	0	0	0	0	0	0	0	0
12	उमरेड	37	17382	3136	0	0	0	41	18303	1517
13	कुही	0	0	0	0	0	0	0	0	0
14	भियापूर	0	0	0	0	0	0	0	0	0
एकूण		258	101858	14604	13	6614	4187	171	72799	8313

तक्ता क्र - 13

आदिवासी उपयोजना क्षेत्रातील सहकारी संस्था

अ. क्र.	तालुका	सभासद			सभासद			सभासद			इतर संस्था		
		संख्या	एकूण	पैकी आदिवासी	संख्या	एकूण	पैकी आदिवासी	संख्या	एकूण	पैकी आदिवासी	संख्या	एकूण	
(1)	(2)	(3)	(4)	(5)	(6)	(7)	(8)	(9)	(10)	(11)	(12)	(13)	
1	नरखेड	33	1409	210	0	0	0	4	159	27	60	6657	224
2	काटोल	41	2091	412	5	220	197	2	124	33	69	7391	458
3	कुळमेश्वर	10	0	0	0	0	0	0	0	0	0	0	0
4	सावनेर	35	3191	301	7	370	310	7	341	67	132	7444	2529
5	पारशिवर्न	0	630	117	3	191	189	1	29	11	68	4045	1089
6	रामटेक	17	997	170	7	465	440	1	35	17	54	3092	998
7	मौदा	0	0	0	0	0	0	0	0	0	0	0	0
8	कामठी	0	0	0	0	0	0	0	0	0	0	0	0
9	नागपूर R	0	0	0	0	0	0	0	0	0	0	0	0
10	नागपूर C	0	0	0	0	0	0	0	0	0	0	0	0
11	विर्गण	0	0	0	0	0	0	0	0	0	0	0	0
12	उमरेड	9	492	95	4	705	519	6	203	25	68	16805	2095
13	कुली	0	0	0	0	0	0	0	0	0	0	0	0
14	भिवापूर	0	0	0	0	0	0	0	0	0	0	0	0
एकूण		145	8810	1405	24	1951	1655	21	891	180	451	45346	7301

आधार - जिल्हा उपनिबंधक सहकारी संस्था, नागपूर

तक्ता क्र.-14अ

आदिवासी उपयोजना क्षेत्रातील व तालुक्यातील दर्जा आणि पृष्ठभागानुसार रस्त्याची लांबी [कि.मी.]

जिल्हा - नागपूर

अ. क्र.	तालुका	दर्जानुसार रस्त्यांची लांबी (कि.मी.)						पृष्ठभागानुसार रस्त्यांची लांबी			
		राष्ट्रीय महा मार्ग	राज्य महा मार्ग	प्रमुख जिल्हा मार्ग	इतर जिल्हा मार्ग	ग्राम मार्ग	एकूण रस्ते लांबी	अपृष्ठांकित	पृष्ठांकित		
									खडीचे	डांबरी /सिमेंट कांक्रीट	एकूण
(1)	(2)	(3)	(4)	(5)	(6)	(7)	(8)	(9)	(10)	(11)	(12)
1	नरखेड										
2	काटोल										
3	कळमेश्वर										
4	सावनेर										
5	पारशिवनी										
6	रामटेक										
7	मौदा										
8	कामठी	आदिवासी उपयोजना क्षेत्रातील तालुक्यानिहाय रस्त्याची दर्जानुसार लांबी उपलब्ध नाही तथापी									
9	नागपूर R	आदिवासी उपयोजना क्षेत्रात एकूण रस्त्याची दर्जानुसार लांबी उपलब्ध असल्यामुळे ती									
10	नागपूर C	आंकडेवारी एकूण मध्ये नमूद केली आहे.									
11	हिगणा	दर्जानुसार रस्त्यांची लांबी (कि.मी.)						पृष्ठभागानुसार रस्त्यांची लांबी			
12	उमरेड										
13	कुही										
14	भिवापूर										
एकूण		28	136	440	296	1140	2040	204	1126	710	1836

तक्ता क्र.-14 अ

आदिवासी उपयोजना क्षेत्रातील व तालुक्यातील दर्जा आणि पृष्ठभागानुसार रस्त्याची लांबी [कि.मी.]

जिल्हा - नागपूर

लांबी (कि.मी.)

अ. क्र.	तालुका	एकूण लांबीशी		प्रत्येक शंभर चौ.कि.क्षेत्रफळा तील रस्त्याची लांबी	
		सिमेंट व डांबरी लांबीची % (स्तंभ 11/8)	पृष्ठांकित लांबीची % (स्तंभ 12/8)	पृष्ठांकित	एकूण
(1)	(2)	(13)	(14)	(15)	(16)
1	नरखेड				
2	काटोल				
3	कळमेश्वर				
4	सावनेर				
5	पारशिवनी				
6	रामटेक				
7	मौदा				
8	कामठी	आदिवासी उपयोजना क्षेत्रातील तालुकानिहाय रस्त्याची दर्जानुसार लांबी उपलब्ध नाही तथापी आदिवासी उपयोजना क्षेत्रांत एकूण रस्त्याची दर्जानुसार लांबी उपलब्ध असल्यामुळे ती आकडेवारी एकूण मध्ये नमुद केली आहे.			
9	नागपूर K				
10	नागपूर C				
11	हिंगणा				
12	उमरेड				
13	कुही				
14	भिवापूर				
एकूण		34.80	90.00	166.61	185.12

आधार - 1. कार्य. अभियंता, राष्ट्रीय महामार्ग 14

2. अधिक्षक अभियंता, सार्वजनिक बांधकाम विभाग

3. कार्यकारी अभियंता, बांधकाम विभाग, जिल्हा परिषद

तक्ता क्र. - 14 ब

तालुक्यातील दर्जा आणि पृष्ठभागानुसार रस्त्याची लांबी [कि.मी.]

जिल्हा - नागपूर

अ. क्र.	तालुका	दर्जानुसार रस्त्यांची लांबी (कि.मी.)						पृष्ठभागानुसार रस्त्यांची लांबी	
		राष्ट्रीय महा मार्ग	राज्य महा मार्ग	प्रमुख जिल्हा मार्ग	इतर जिल्हा मार्ग	ग्राम मार्ग	एकूण रस्ते लांबी	अपृष्ठांकित	पृष्ठांकित
									खडीचे
(1)	(2)	(3)	(4)	(5)	(6)	(7)	(8)	(9)	(10)
1	नरखेड	0	79	89	160	411	739	124	203
2	काटोल	20	65	78	129	460	752	187	115
3	कळमेश्वर	0	62	38	102	280	482	30	170
4	सावनेर	46	83	88	109	308	634	132	180
5	पारशिवनी	17	36	85	207	385	730	266	150
6	रामटेक	37	74	98	109	536	854	270	204
7	मौदा	15	43	108	184	450	800	216	200
8	कामठी	39	50	32	93	269	483	73	105
9	नागपूर R	109	114	52	174	380	829	149	170
10	नागपूर C	46	136	144	0	2109	2435	232	430
11	हिंगणा	2	122	98	158	390	770	195	185
12	उमरेड	0	109	98	242	403	852	272	140
13	बुही	0	68	125	228	554	975	299	290
14	भिवापूर	0	99	62	130	351	642	86	230
एकूण		331	1140	1195	2025	7286	11977	2531	2772

तक्ता क्र. - 14 ब

तालुक्यातील दर्जा आणि पृष्ठभागानुसार रस्त्याची लांबी [कि.मी.]

जिल्हा - नागपूर

अ. क्र.	तालुका	पृष्ठभागानुसार रस्त्यांची लांबी		एकूण लांबीशी		प्रत्येक शंभर चौ.कि.क्षेत्रफळातील रस्त्याची लांबी	
		पृष्ठांकित		सिमेंट व डांबरी	पृष्ठांकित	पृष्ठांकित	एकूण
		डांबरी /सिमेंट कंक्रीट	एकूण	लांबीची % (स्तंभ 11/8)	लांबीची % (स्तंभ 12/8)		
(1)	(2)	(11)	(12)	(13)	(14)	(15)	(16)
1	नरखेड	412	615	55.75	83.22	86.38	103.79
2	काटोल	450	565	59.84	75.13	62.16	82.73
3	कळमेश्वर	282	452	58.51	93.78	89.68	95.63
4	सावनेर	322	502	50.79	79.18	76.64	96.79
5	पारशिवनी	314	464	43.01	63.56	49.63	78.07
6	रामटेक	380	584	44.50	68.38	51.14	74.78
7	मौदा	384	584	48.00	73.00	96.05	131.58
8	कामठी	305	410	63.15	84.89	104.59	123.21
9	नागपूर R	510	680	61.52	82.03	105.26	128.33
10	नागपूर C	1773	2203	72.81	90.47	1015.21	1122.12
11	हिंगणा	390	575	50.65	74.68	72.51	97.10
12	उमरेड	440	580	51.64	68.08	53.26	78.24
13	वुही	386	676	39.59	69.33	82.44	118.90
14	भिवापूर	326	556	50.78	86.60	91.00	105.07
एकूण		6674	9446	55.72	78.87	94.15	119.38

आधार - 1. कार्य. अभियंता, राष्ट्रीय महामार्ग 14

2. अधिक्षक अभियंता, सार्वजनिक बांधकाम विभाग

3. कार्यकारी अभियंता, बांधकाम विभाग, जिल्हा परिषद

तक्ता क्र. - 15

आदिवासी उपयोजनेतगत (टीएसपी) विकासशिर्ष निहाय वर्ष 2007 - 08 व 2008 - 09ची आधिक प्रगती

जिल्हा - नागपूर

अ.क्र.	विकासशिर्ष व उपशिर्ष	2007 - 08			2008 - 09		
		मंजूर नियतव्यय	प्राप्त निधी	झालेला खर्च	मंजूर नियतव्यय	प्राप्त निधी	झालेला खर्च
(1)	(2)	(3)	(4)	(5)	(6)	(7)	(8)
एक	कृषी व संलग्न सेवा						
1	पिक संवर्धन	0.50	0.50	0.50	0.75	0.74	0.74
2	फलोत्पादन	0.00	0.00	0.00	4.00	4.00	4.00
3	मृद व जल संधारण	2.25	2.25	2.25	2.48	2.48	2.48
4	पशुसंवर्धन	6.25	6.25	6.19	2.70	2.70	2.70
5	दुग्ध व्यवसाय विकास	0.00	0.00	0.00	0.00	0.00	0.00
6	मत्स्य व्यवसाय	1	0.9	0.9	0.60	0.60	0.60
7	पणन कोठारे व वखारी	0.00	0.00	0.00	0.00	0.00	0.00
8	वने	16.83	16.83	16.83	55.11	55.11	55.12
9	सहकार	0.00	0.00	0.00	0.00	0.00	0.00
	एकूण एक	26.83	26.73	26.67	65.64	65.63	65.64
दोन	ग्रामीण विकास						
1	एकात्मिक ग्रामिण विकास कार्यक्रम	4.00	13.00	13.00	4.40	4.40	4.40
2	अवर्षण प्रवण क्षेत्र कार्यक्रम	0.00	0.00	0.00	0.00	0.00	0.00
3	संपुर्ण ग्रामीण रोजगार योजना	40.50	40.50	40.50	9.08	11.95	11.95
4	रोजगार हमी योजना	0.00	0.00	0.00	0.00	0.00	0.00
5	ग्रामीण स्वच्छता कार्यक्रम	0.00	0.00	0.00	0.00	0.00	0.00
	एकूण दोन	44.50	53.50	53.50	13.48	16.35	16.35
तीन	पाटबंधारे व पुर नियंत्रण	30.68	25.68	25.68	73.69	83.69	83.69
चार	विद्युत विकास	10.00	10.00	10.00	10.00	10.00	10.00
पाच	उद्योग व खाणकाम						
	ग्रामीण व लघु उद्योग	0.00	0.00	0.00	0.00	0.00	0.00
सहा	वाहतूक व दळणवळण						
	मोठी व लहान बंदरे	0.00	0.00	0.00	0.00	0.00	0.00
	अंतर्देशिय जल वाहतूक	0.00	0.00	0.00	0.00	0.00	0.00

तक्ता क्र. - 15

आदिवासी उपयोजनेतगत (टीएसपी) विकासशिक्षे निहाय वर्ष 2007 - 08 व 2008 - 09ची आर्थिक प्रगती

जिल्हा - नागपूर

अ.क्र.	विकासशिक्षे व उपशिक्षे	2007 - 08			2008 - 09		
		मंजूर नियतव्यय	प्राप्त निधी	झालेला खर्च	मंजूर नियतव्यय	प्राप्त निधी	झालेला खर्च
(1)	(2)	(3)	(4)	(5)	(6)	(7)	(8)
	रस्ते विकास	20.00	0.00	0.00	0.00	0.00	0.00
	एकूण सहा	20.00	0.00	0.00	0.00	0.00	0.00
सात	सामान्य आर्थिक सेवा पर्यटन विकास	0.00	0.00	0.00	0.00	0.00	0.00
आठ	सामाजिक आणि सामुहिक सेवा						
1	सामान्य शिक्षण	0.00	0.00	0.00	0.00	0.00	0.00
2	क्रिडा व युवक कल्याण	20.00	20.00	20.00	26.00	28.00	28.00
3	कला व संस्कृती	0.00	0.00	0.00	0.00	0.00	0.00
4	तांत्रिक शिक्षण	6.60	6.60	6.60	1.40	1.40	1.40
5	वैद्यकीय शिक्षण व औषधी द्रव्य	5.00	0.00	0.00	3.30	0.00	0.00
6	आरोग्य सेवा	178.86	152.67	107.29	120.51	117.51	105.48
7	ग्रामीण पाणी पुरवठा व स्वच्छता	59.34	28.13	28.13	0.00	0.00	0.00
8	गृहनिर्माण	0.00	0.00	0.00	0.00	0.00	0.00
9	नगरविकास	0.00	0.00	0.00	0.00	0.00	0.00
10	माहिती व प्रसिध्दी	0.00	0.00	0.00	0.00	0.00	0.00
11	मागासवर्गीयांचे कल्याण	102.00	75.10	75.10	95.75	214.25	205.20
12	कामगार व कामगार कल्याण	17.00	10.00	6.68	10.00	8.62	8.62
13	समाज कल्याण	2.00	2.00	1.44	2.00	2.00	2.00
14	पोषण	20.00	0.00	0.00	25.00	0.00	0.00
	एकूण आठ	410.80	294.50	245.24	283.96	371.78	350.70
	एकूण एक ते आठ	542.81	410.41	361.09	446.77	547.45	526.38
10	न्युक्लीअस बजेट						

आधार- जिल्हा नियोजन समिती, जिल्हाधिकारी कार्यालय, नागपूर

तक्ता क्र. - 16

आदिवासी उपयोजना क्षेत्राबाहेरील (ओटीएसपी) योजनांची विकासशिर्ष निहाय

वर्ष 2007-08 व 2008-09 ची आर्थिक प्रगती

जिल्हा - नागपूर

अ.क्र.	विकासशिर्ष व उपशिर्ष	2007- 08			2008 - 09		
		मंजुर नियतव्यय	प्राप्त निधी	झालेला खर्च	मंजुर नियतव्यय	प्राप्त निधी	झालेला खर्च
(1)	(2)	(3)	(4)	(5)	(6)	(7)	(8)
एक	कृषी व संलग्न सेवा						
1	पिक संवर्धन	69.50	55.00	55.00	50.00	60.00	60.00
2	फलोत्पादन	0.00	0.00	0.00	0.00	0.00	0.00
3	मृद व जल संधारण	22.75	41.25	41.25	25.03	25.03	19.86
4	पशुसंवर्धन	9.50	9.50	9.40	3.50	3.50	3.50
5	दुग्ध व्यवसाय विकास	0.00	0.00	0.00	0.00	0.00	0.00
6	मत्स्य व्यवसाय	0.00	0.00	0.00	0.00	0.00	0.00
7	पणन कोठारे व वखारी	0.00	0.00	0.00	0.00	0.00	0.00
8	वने	28.76	13.44	13.44	62.68	38.23	38.22
9	सहकार	3.00	6.71	6.67	2.00	0.00	0.00
	एकूण एक	133.51	125.90	125.76	143.21	126.76	121.58
दोन	ग्रामीण विकास						
1	एकात्मिक ग्रामीण विकास	15.16	15.62	15.62	16.68	16.68	16.68
2	अवर्षण प्रवण क्षेत्र कार्यक्रम	0.00	0.00	0.00	0.00	0.00	0.00
3	संपुर्ण ग्रामीण रोजगार योजना	127.82	127.85	127.85	40.43	53.18	53.18
4	रोजगार हमी योजना	0.00	0.00	0.00	0.00	0.00	0.00
5	ग्रामीण स्वच्छता कार्यक्रम	0.00	0.00	0.00	0.00	0.00	0.00
	एकूण दोन	142.98	143.47	143.47	57.11	69.86	69.86
तीन	पाटबंधारे व पुर नियंत्रण	104.27	68.27	68.27	491.18	318.32	318.32
चार	विद्युत विकास	50.00	50.00	50.00	50.00	50.00	50.00
पाच	उद्योग व खाणकाम						
	ग्रामीण व लघु उद्योग	1.20	1.20	1.20	1.20	1.20	1.20
	एकूण पाच	1.20	1.20	1.20	1.20	1.20	1.20
सहा	वाहतूक व दळणवळण						
	मोठी व लहान बंदरे	0.00	0.00	0.00	0.00	0.00	0.00

तक्ता क्र. - 16

आदिवासी उपयोजना क्षेत्राबाहेरील (ओटीएसपी) योजनांची विकासशिर्ष निहाय

वष 2007-08 व 2008-09 ची आर्थिक प्रगती

जिल्हा - नागपूर

अ.क्र.	विकासशिर्ष व उपशिर्ष	2007-08			2008-09		
		मंजूर नियतव्यय	प्राप्त निधी	झालेला खर्च	मंजूर नियतव्यय	प्राप्त निधी	झालेला खर्च
(1)	(2)	(3)	(4)	(5)	(6)	(7)	(8)
	अंतर्देशिय जल वाहतूक	0.00	0.00	0.00	0.00	0.00	0.00
	रस्ते विकास	199.75	188.41	188.41	866.07	913.98	913.98
	एकूण सहा	199.75	188.41	188.41	866.07	913.98	913.98
सात	सामान्य आर्थिक सेवा						
	पर्यटन विकास	0.00	0.00	0.00	0.00	0.00	0.00
आठ	सामाजिक आणि सामुहिक सेवा						
1	सामान्य शिक्षण	0.00	0.00	0.00	0.00	0.00	0.00
2	क्रिडा व युवक कल्याण	25.00	25.00	25.00	31.00	35.00	35.00
3	कला व संस्कृती	0.00	0.00	0.00	0.00	0.00	0.00
4	तांत्रिक शिक्षण	9.00	9.00	6.75	10.00	10.00	10.00
5	वैद्यकीय शिक्षण व औषधी	0.00	0.00	0.00	0.00	0.00	0.00
6	आरोग्य सेवा	27.25	21.25	16.25	29.00	25.00	24.89
7	ग्रामीण पाणी पुरवठा व स्वच्छता	66.86	66.85	53.46	51.23	45.69	29.88
8	गृहनिर्माण	0.00	0.00	0.00	0.00	0.00	0.00
9	नगरविकास	0.00	0.00	0.00	0.00	0.00	0.00
10	माहिती व प्रसिध्दी	0.00	0.00	0.00	0.00	0.00	0.00
11	मागासवर्गीयांचे कल्याण	748.63	549.00	548.19	520.10	678.90	686.66
12	कामगार व कामगार कल्याण	54.55	51.55	40.63	76.80	70.67	69.87
13	समाज कल्याण	10.00	10.00	10.00	10.00	10.00	10.00
14	पोषण	40.00	0.00	0.00	30.00	0.00	0.00
	एकूण आठ	981.29	732.65	700.28	758.13	875.26	866.30
	एकूण एक ते आठ	1613.00	1309.90	1277.39	2366.90	2355.38	2341.24
10	न्युक्लीअस बजेट (टीएसपी + ओटीएसपी)						

आधार- जिल्हा नियोजन समिती, जिल्हाधिकारी कार्यालय, नागपूर

परिशिष्ट -1

महाराष्ट्र राज्यातील घाषित अनुसूचित जमातीची यादी
अनुसूचित जाती व अनुसूचित जमाती आदेश सुधारणा कायदा 1976 (1976 चा 108) -

मधिल परिशिष्ट 2 मधिल भाग 1 नमूद केल्याप्रमाणे

- | | |
|-----------------------------------|-----------------------------------|
| 1] आंध | 25] कोकणा, कोकणी |
| 2] बैगा | 26] कोल |
| 3] बावचा | 27] कोलाम |
| 4] बरंडा | 28] कोळी, डोर, कोलचा, कोलघा |
| 5] भैना | 29] महादेवकोळी, डोमरकोळी |
| 6] भारिया, भूमिया, भुईनहार, पांडो | 30] कोळी मल्हार |
| 7] भात्रा | 31] काँध, खाँड, कांध |
| 8] भिल्ल | 32] कोरकू, बोपची |
| 9] भुंजिया | 33] कोया, भिनेकोया, राजकोया |
| 10] बिंझवार | 34] नगांसिया, नगांसिया |
| 11] बिरहुल, बिरहोर | 35] नाईकडा, नायका |
| 12] चोधरा, छोडो | 36] धनगड, ओराव |
| 13] धाणका, तडवी, तेतारिया, वळवी | 37] परधान, पाथरी |
| 14] धनवार | 38] पारधी, फांसेपारधी |
| 15] धोडिया | 39] परजा |
| 16] दुबळा, तलाविया, हलपति | 40] पटेलिया |
| 17] गामित, गामटा, गावित | 41] पोमला |
| 18] गोड | 42] राठवा |
| 19] हलबा, हलबी | 43] सवर, सबेरा |
| 20] कमार | 44] ठाकूर, ठाकर |
| 21] कातकरी | 45] थोटो |
| 22] कबर | 46] वारली |
| 23] खैरनार | 47] विटोलिया, कोटवालिया, बारोडिया |
| 24] खारिया | |

पारिशिष्ट -2

आदिवासी उपयोजना क्षेत्रातील गावांपैकी अवघे प्रवण क्षेत्र/ डांगरी क्षेत्र विकास/ पश्चिम घाट विकास कार्यक्रमांतगत समाविष्ट असलेल्या गावांची यादी

जिल्हा -नागपूर

अ. क्र.	तालुका	पूर्णतः की अंशतः	आदिवासी उपयोजना क्षेत्रातील																
			गावांची संख्या	गावांची नावे (फक्त अंशतः तालुक्यातील)															
(1)	(2)	(3)	(4)	(5)															
1	नरखेड	अंशतः	27	1 पानवाड	6 सारखेडा	11 उमठ	16 जामगांव (बु)	21 कूकडी	26 तळेगाव										
				2 झालवा	7 खलांगगांदरी	12 रामपूरी माल	17 जामगांव (ह)	22 चिचकुंभ	27 मंदापूर										
				3 धोंगरा	8 सिंजर	13 गुमगांव	18 दावसा	23 रामपूरी											
				4 खापा	9 खराशी	14 जुनेवानी	19 रामठी	24 सोनेगाव											
				5 रानयाडी	10 बानोर	15 उदापूर (रयतवार)	20 मायवाडी	25 सालई											
2	काटोल	अंशतः	109	1 बीलावर	20 चिंचोली	39 शिवकामठ	58 हरदोली	77 जाटमझारी	96 पुसागोंडी										
				2 मोहगांव	21 सालई (बु.)	40 कलकुही	59 घुबडी	78 गांगलडोह	97 खानवाडी										
				3 खापा	22 तांदुळवानी	41 जाटमकोहळ्या	60 चिचाळ्या	79 धनकूदेव	98 लमधन										
				4 सालई (23 नांदारा	42 सालई (बु.)	61 वाजबाडी	80 कतलाबोडी	99 देलवाडा										
				5 सावली	24 सावली (खु.)	43 विहालगांदी	62 शंकापूर	81 मसाळ्या	100 आकेवाडा										
				6 चोरेपठ	25 परसोडी	44 गणेशपूर	63 डांगरगांव	82 खेरी (नवघरे)	101 बाटजाटमझारी										
				7 केशरपूर	26 वलनी	45 गोंडीखापा	64 चेंडकापूर	83 कुंडी	102 पोंजरा										
				8 खडकी	27 खुरसापार	46 मलकापूर	65 कारला	84 शिंगणाबोडी	103 मोहगांव										
				9 कोल्हू	28 पंचधार	47 गोन्ही	66 एनविहरा	85 आजनगांव	104 प्रतापगड										
				10 भोरगड	29 छुटांबा	48 मुर्ती	67 बोरगोडी	86 चाकडोह	105 एलकापार										
				11 अहमदन	30 खापरी (खु.)	49 नाथगांव (चिचोह)	68 म्हसखापार	87 मिनीवाडा	106 चौकीगड										
				12 चिखला	31 फेटरी	50 मरगरा	69 पाथर	88 मुडला	107 बुधकमडका										
				13 पांढरठा	32 खंडाळ्या (खु.)	51 सोनमोह	70 उबागी	89 इसापूर	108 वाई (बु.)										
				14 सबकूंड	33 लाडगांव	52 बोपापूर	71 खानगांव	90 गरमसूर	109 किन्नकी घोडा										
				15 बोरगांव	34 मंढेपठार	53 वाढोणा (लोधी)	72 कोहळ्या	91 दोडकी											
				16 माहगांव	35 तिवरवाडी	54 पानवाडी	73 गोलहरखापा	92 पांजरा (खु.)											
				17 अबाडा	36 कांकडा	55 बोरडोह	74 भाजीपाणी	93 कलमुडा											
				18 जुनेवानी	37 पालागोंडी	56 कवडीपेठ	75 सोनपूर	94 खापा (बु.)											
				19 चंदनपार	38 बोरखेडी	57 आलागोंडी	76 मालेगांव	95 विखली (मालोदे)											
3	सावनेर	अंशतः	11	1 भोंडेता	3 सोनपूर	5 पेंढरी	7 नागलवाडी	9 हेटीखेडा	11 कोरमेटा										
				2 मोहगांव	4 सुरेवानी	6 वरपाणी	8 ठकारा	10 सरा											
4	पारशिवनी	अंशतः	26	1 भिपगड	6 धयलापूर	11 कान्हादेवी	16 घुक्कसी	21 पाली	26 कामठी										
				2 सुरेरा	7 शिलादेवी	12 घाटकुक्कडा	17 सालेघाट	22 सालई											
				3 सावंगी	8 वानेरा	13 मोगरा	18 टेकाडी	23 चिचभुवन											
				4 नरहर	9 किरंगी सरा	14 आंबाझरी	19 पारडी	24 पाथर											
				5 कोर्ली	10 घाटपेंढरी	15 गारगोडी	20 मकरधोकडा	25 लोहारा (रीठी)											

5	रामटेक	अंशतः	98	1 रगजान 18 सालई 35 घोटी 52 उसरीपार 69 बोधिया (पार 86 घेटी
				2 पवनी 19 मांदरी 36 मानेगांव 53 पेंढरी 70 दाहोदा 87 सीतापार
				3 सील्लार 20 भांडारबोडी 37 नवेगांव 54 बांदरा 71 पथराई 88 सीतापूर
				4 फूलझारी 21 पवनी 38 जुनेवानी 55 मानेगांव 72 खनोरा 89 बडम्बा (मालगुजा
				5 खरपाडा 22 दंवलापार 39 कामठी 56 दुलारा 73 चारबाहुली (90 सराखा
				6 पुसदा 23 मनसर 40 खुरसापार 57 सावगो 74 वडम्बा (रय 91 अबाझरो
				7 चिचदा 24 शाहपूर 41 लखापूर 58 फुलझारी 75 टांगला 92 देवळी
				8 दुयापार 25 डोंगरताल 42 अकोला 59 दुयापार 76 करवाही 93 खीरसाडी (रीठी)
				9 हसापूर 26 हिवरा (बाजार 43 मुरदा 60 सालई 77 खुमारी 94 मोहगांव (रीठी)
				10 गुडेगांव 27 सीवनी 44 कडवीखेडा 61 मानगांव टेव 78 बेलेदा 95 करजघाट
				11 हिवरा 28 मांगली 45 गुगुलजीह 62 सौंदनी 79 बोरडा 96 बखारी (रीठी)
				12 पीपरीया 29 महाराजपेठ (र 46 उमरी 63 वरघाट 80 चोरबाहुली 97 बोंदलझरा
				13 भोंडेवाड 30 चीकनापूर 47 गुरझाड 64 गरां 81 मौदी 98 छत्रापूर
				14 बोंदरी 31 उमरी 48 पींडकापार 65 चोरखुमारी 82 छवारी
				15 कीरनापू 32 खापा 49 खोंडकी 66 जापुनिया 83 नवेगांव (खुद)
				16 सालईम 33 गोरेघाट 50 सावरा 67 कट्या 84 लोधा
				17 खरी 34 सोदवानी 51 चारगाव 68 जिझरीया 85 काद्री
6	उमरेड	अशतः	26	1 सुराबडी 6 काहळ 11 मंढपठार 16 चिखलधोक 21 पोटोचुव्हा 26 आलागाडी
				2 जामगड 7 बेंडोली 12 चारगांव 17 मुरादपूर 22 दिघोरी
				3 जांभुळप 8 भिवगड 13 खेरी 18 सालझरानी 23 डोंगरगांव
				4 सीवीविह 9 बोधली 14 निशानघाट 19 किन्हाळ 24 विडमोहणा (रीठी)
				5 दहेगांव 10 कवडापूर 15 आमघाट 20 खुरसापार 25 मरजघाट (रीठी)
एकूण नागपूर जिल्हा			297	