



**जिल्हा**  
**सामाजिक व आर्थिक**  
**समालोचन**

**ठाणे जिल्हा**  
**मार्च 2009**



अर्थ व सांख्यिकी संचालनालय,  
(नियोजन विभाग)  
महाराष्ट्र शासन  
मुंबई

AcN



Dhananjayrao Gadgil Library



GIPE-PUNE-271877

जिल्हा  
सामाजिक व आर्थिक  
समालोचन  
मार्च-2009  
ठाणे जिल्हा



जिल्हा सांख्यिकी कार्यालय, ठाणे  
अर्थ व सांख्यिकी संचालनालय,  
महाराष्ट्र शासन, बर्वे इमारत, 2 रा मजला,  
गोखले रोड, नौपाडा, ठाणे (प)

Email - [dso.thane@hotmail.com](mailto:dso.thane@hotmail.com)

दूरध्वनी क्रमांक - 25421131

# भाग 1

## समालोचन

1. जिल्हयाचा समग्र आढावा -पान 1 ते 17
2. दृष्टिक्षेपात जिल्हा - पान 19 ते 25
3. ठाणे जिल्हयाचा नकाशा - पान 27
4. - निवडक आलेख -
  - 1.जिल्हा सामाजिक व आर्थिक समालोचन - पान 29 ते 38
  - 2.आदिवासी सामाजिक व आर्थिक सांख्यिकी - पान 39 व 40

अनुक्रमणिका

जिल्हा सामाजिक व आर्थिक समालोचन - मार्च -2009

जिल्हा - ठाणे

तक्ता क्र.	विषय	पृष्ठ क्र.
1	2	3
<b>भाग-1 समालोचन</b>		
	जिल्ह्याचा समग्र आढावा	1
	दृष्टिक्षेपात जिल्हा	19
	रस्ते आणि तालुका सीमा दर्शविणारा जिल्ह्याचा नकाशा	27
	निवडक आलेख - जिल्हा सामाजिक व आर्थिक समालोचन	29 ते 38
	निवडक आलेख - आदिवासी सामाजिक व आर्थिक सांख्यिकी	39 व 40
<b>भाग-2 सांख्यिकीय तक्ते</b>		
<b>1. निवडक निर्देशक</b>		
1.1	निवडक निर्देशक (1960-2008)	43
<b>2. लोकसंख्याविषयक आकडेवारी</b>		
2.1	लोकसंख्याविषयक निवडक आकडेवारी	48
2.2	लोकसंख्या आणि वृद्धिदर	52
2.3	शहरांची वर्गवारी आणि त्यांची लोकसंख्या	53
2.4	मुख्य व सीमांतिक कामे करणा-यांचे उद्योगगटनिहाय वर्गीकरण	55
2.5	धर्म व वयोगटानुसार लोकसंख्या	56
2.6	वारिद्रय रेषेखालील ग्रामीण कुटुंबे	57
<b>3. जिल्हा उत्पन्न अंदाज</b>		
3.1	क्षेत्रवार जिल्हा उत्पन्न व दरडोई जिल्हा उत्पन्न - चालू किमतीनुसार	58
3.2	क्षेत्रवार जिल्हा उत्पन्न व दरडोई जिल्हा उत्पन्न - स्थिर किमतीनुसार	59
<b>4. किंमती विषयक आकडेवारी</b>		
4.1	निवडक कृषिमालाच्या सरासरी घाऊक किंमती	60
4.2	जिल्हा मुख्यालयातील महत्त्वाच्या वस्तूंच्या मासिक सरासरी किरकोळ किंमती	62
4.3	ग्राहक किंमतीचे निर्देशांक	68
4.4	किंमतीचे महत्त्वाचे निर्देशांक	69
<b>5. जमीन महसूल, स्थानिक संस्थांचे उत्पन्न/खर्च, बँकिंग, विमा आणि अल्पबचतविषयक आकडेवारी</b>		
5.1	तालुकानिहाय जमीन महसूल	70
5.2	स्थानिक स्वराज्य संस्थांचे उत्पन्न व खर्च	71
5.3	बँक कार्यालये, वर्गीकृत बँकाची संख्या, ठेवी व कर्जे	72
5.4	अल्पबचत कार्यक्रमाची प्रगती	73
5.5	आयुर्विमाविषयक आकडेवारी	74

BAO GAO



अनुक्रमणिका

जिल्हा सामाजिक व आर्थिक समालोचन - मार्च -2009

जिल्हा - ठाणे

तक्ता क्र.	विषय	पृष्ठ क्र.
1	2	3
<b>6. कृषि व पदुम विषयक आकडेवारी</b>		
6.1	जमिनीचा वापर	75
6.2	निरनिराळ्या पिकाखालील क्षेत्र	77
6.3	मुख्य पिकाचे दर हेक्टरी अदाजित उत्पादन	86
6.4	निवडक केंद्रातील पर्जन्य दिवसांची संख्या व एकूण पर्जन्य	87
6.5	विविध साधनाखालील ओलिताचे क्षेत्र	88
6.6	निरनिराळ्या पिकांखालील ओलिताचे क्षेत्र	89
6.7	सिंचन विहिरी	95
6.8	कूपनलिका, हातपंप व विद्युत् पंप	96
6.9	लघुपाटबंधा-यांची कामे	97
6.10	मोठे व मध्यम पाटबंधारे प्रकल्प	100
6.11	वहिती धारणेचा प्रकार आणि क्षेत्रफळ गटानुसार वर्गीकरण	101
6.12	कृषि अवजारे	102
6.13	पशुधनाची संख्या	103
6.14	पशुवैद्यकीय संस्था	110
6.15	मान्यताप्राप्त पशुवधगृहे आणि त्यात कत्तल केलेल्या पशूंची संख्या	112
6.16	वनक्षेत्र	113
6.17	मुख्य व गौण वन उत्पादने	114
6.18	भूजल मत्स्यव्यवसाय	115
6.18अ	सागरी मत्स्य व्यवसाय	116
6.19	दुग्ध विकास सहकारी संस्था	117
<b>7. सहकार क्षेत्र</b>		
7.1	विविध प्रकारच्या सहकारी संस्था	118
7.2	सहकारी संस्थांची वित्तीय स्थिती	119
7.3	सहकारी संस्थांची लेखा परीक्षण वर्गाप्रमाणे संख्या	120
7.4	राज्य/जिल्हा कार्यक्षेत्र असलेल्या सहकारी बँकांचे कार्य	121
7.5	सहकारी संस्थांचे कार्य	124
7.6	बिगरकृषि सहकारी पत संस्थांचे कार्य	124
7.7	जिल्हा आणि प्राथमिक पणन संस्थांचे कार्य	125

अनुक्रमणिका

जिल्हा सामाजिक व आर्थिक समालोचन - मार्च -2009

जिल्हा - ठाणे

तक्ता क्र.	विषय	पृष्ठ क्र.
1	2	3
7.8	नियंत्रित बाजारपेठांतील कृषि मालाची वार्षिक आवक	128
7.9	परवानाधारक सावकारांची संख्या आणि त्यांनी दिलेली कर्जे	129
<b>8. वीज आणि परिवहन व दळणवळण</b>		
8.1	विद्युतीकरण झालेल्या शहरांची व गावांची संख्या आणि त्यांची लोकसंख्या	130
8.2	विजेचा वापर	130
8.3	प्रकार व पृष्ठभाग यानुसार रस्त्यांची लांबी	131
8.4	मोटार वाहनांची आणि परवानाधारकांची संख्या	132
8.5	महाराष्ट्र राज्य मार्ग परिवहन महामंडळाची प्रवासी वाहतूक	133
8.6	पोस्ट, खाजगी व सार्वजनिक दूरध्वनींची संख्या	134
<b>9. रोजगार व उद्योगविषयक आकडेवारी</b>		
9.1	कारखान्यातील कामगारांची दैनिक सरासरी संख्या	135
9.2	रोजगार व स्वयंरोजगार मार्गदर्शन केंद्रातील आकडेवारी	141
9.3	शासकीय व स्थानिक स्वराज्य संस्थांतील कर्मचा-यांची संख्या	142
9.4	निरनिराळ्या उद्योगांतील रोजगार	143
9.5	कृषि व बिगर -कृषि उद्योग	144
9.6	प्रमुख उद्योग गटानुसार उद्योगांची आणि नियमित काम करणा-या कामगारांची संख्या	145
9.7	महत्त्वाच्या उद्योग गटानुसार कृषि व बिगरकृषि आस्थापनांची व त्यातील कामगारांची संख्या	146
<b>10. शिक्षण</b>		
10.1	शैक्षणिक संस्थांची संख्या	147
10.2	शैक्षणिक संस्थातील शिक्षकांची संख्या	149
10.3	शैक्षणिक संस्थातील विद्यार्थी संख्या	151
10.4	शैक्षणिक संस्थातील अनुसूचित जातीची विद्यार्थी संख्या	153
10.5	शैक्षणिक संस्थातील अनुसूचित जमातीची विद्यार्थी संख्या	155
10.6	शारीरिक शिक्षण महाविद्यालये, क्रीडांगणे, क्रीडा संस्था आणि क्रीडा शिष्यवृत्तीधारक	157
10.7	इयत्तानिहाय विद्यार्थ्यांची संख्या	158
<b>11. सार्वजनिक आरोग्य</b>		
11.1	सार्वजनिक व शासन सहाय्यित वैद्यकीय सुविधांची माहिती	160
11.2	नोंदणी केलेल्या जन्म-मृत्यूंची संख्या	162
11.3	विविध कारणानुसार मृत्यूंची संख्या	164

अनुक्रमणिका

जिल्हा सामाजिक व आर्थिक समालोचन - मार्च -2009

जिल्हा - ठाणे

तक्ता क्र.	विषय	पृष्ठ क्र.
1	2	3
11.4	माता व बाल संगोपन कार्यक्रमांतर्गत लस टोचणी	165
11.5	कुटुंब कल्याण कार्यक्रम	166
<b>12. योजना</b>		
12.1	विविध विकास शीर्षांखाली झालेला योजनांतर्गत खर्च	167
12.2	रोजगार हमी योजना	170
12.3	रोजगार हमी योजनेखाली घेतलेली कामे, त्यावरील रोजगार व खर्च	171
12.4	पिण्याच्या पाण्याच्या सोयी व टंचाईसंबंधी केलेल्या उपाययोजना	172
12.5	रासायनिक खतांचे वाटप	174
12.6	साखर कारखाने	*
12.7	वीस कलमी कार्यक्रमाची भौतिक प्रगती	175
12.8	स्थानिक विकास कार्यक्रम (लोकसभा मतदार संघ)	176
12.9	स्थानिक विकास कार्यक्रम (विधानसभा मतदार संघ)	176
12.10	स्थानिक विकास कार्यक्रम (राज्यसभा सदस्य)	177
12.11	स्थानिक विकास कार्यक्रम (विधानपरिषद सदस्य)	177
<b>13. न्याय व प्रशासन</b>		
13.1	पोलीस अधिकारी/ कर्मचारी यांची संख्या	178
13.2	दिवाणी व फौजदारी न्यायालयांत निकाली काढलेली कामे/प्रकरणे	179
<b>14. संकीर्ण</b>		
14.1	चित्रपट गृहविषयक आकडेवारी	180
14.2	मुद्रणालये आणि त्यांनी प्रकाशित केलेली वर्तमानपत्रे व नियतकालिके	181
14.3	लोकसभा व विधानसभा निवडणूकाबाबतची आकडेवारी	182
<b>भाग- 3 आदिवासी सामाजिक व आर्थिक सांख्यिकी -2006-07 तक्ते</b>		
<b>1) क्षेत्रफळ व लोकसंख्या</b>		
1	आदिवासी उपयोजना क्षेत्रातील गावे व लोकसंख्या	185
2	आदिवासी उपयोजना क्षेत्रातील शहरांचे क्षेत्र व लोकसंख्या	188
3	आदिवासी उपयोजना क्षेत्रातील व क्षेत्राबाहेरील आदिवासी लोकसंख्या	189
4	आदिवासी उपयोजना क्षेत्रातील / तहसिलामधील लोकसंख्येचे स्त्री पुरुष निहाय वर्गीकरण व साक्षरतेचे प्रमाण	190
5	आदिवासी उपयोजना क्षेत्र व आदिवासी उपयोजना क्षेत्राबाहेरील 0-6 वर्ष वयोगटातील मुले व स्त्री पुरुष प्रमाण	191

अनुक्रमणिका

जिल्हा सामाजिक व आर्थिक समालोचन - मार्च -2009

जिल्हा - ठाणे

तक्ता क्र.	विषय	पृष्ठ क्र.
1	2	3
6	आदिवासी उपयोजना क्षेत्रातील लोकसंख्येच्या वर्गीकरणानुसार गावांची संख्या	192
<b>2) पशुधन व पशुवैद्यकिय सेवा</b>		
7	आदिवासी उपयोजना क्षेत्रातील पशुधन (2003 च्या पशुगणनेनुसार) व पशुवैद्यकिय सेवा	193
<b>3) कृषि व वन उत्पादने</b>		
8	आदिवासी उपयोजना क्षेत्रातील व तहसीलातील वनव्याप्त क्षेत्र आणि जमिनीचा वापर	194
9	आदिवासी उपयोजना क्षेत्रातील मुख्य व गोण वन उत्पादने	195
10	आदिवासी उपयोजना क्षेत्रातील सिंचनाच्या व पाणी उपसण्याच्या सोयी	196
<b>4) पाणी पुरवठा व आरोग्य सेवा</b>		
11	आदिवासी उपयोजना क्षेत्रातील व तहसीलातील पिण्याच्या पाण्याची उपलब्धता	197
12	आदिवासी उपयोजना क्षेत्रात उपलब्ध असलेल्या आरोग्य सेवा	198
<b>5) शिक्षण</b>		
13अ	आदिवासी उपयोजना क्षेत्रातील शैक्षणिक सुविधा- आश्रमशाळा व वसतीगृह सुविधा	199
13ब	आदिवासी उपयोजना क्षेत्रातील शैक्षणिक सुविधा- आश्रमशाळा व वसतीगृहाव्यतिरिक्त संस्था	200
<b>6) उपलब्ध सुविधा</b>		
14	आदिवासी उपयोजना क्षेत्रात/तहसीलात उपलब्ध असलेल्या विविध सुविधा	202
15	आदिवासी उपयोजना क्षेत्रातील सार्वजनिक सोयींची अंतरानुसार उपलब्धता असलेली गावे	203
<b>7) सहकार</b>		
16	आदिवासी उपयोजना क्षेत्रातील सहकारी संस्था	206
<b>8) दळणवळण</b>		
17अ	आदिवासी उपयोजना क्षेत्रातील रस्ते	206
17ब	तहसीलातील रस्ते	208
<b>9) आदिवासी विकास महामंडळ</b>		
18	महाराष्ट्र राज्य सहकारी आदिवासी विकास महामंडळाचे कार्य	209
<b>6) नियोजन</b>		
19	सन 2006-07 मधील 20 कलमी कार्यक्रमांतर्गत योजनानिहाय आदिवासी उपयोजना क्षेत्रातील आदिवासी लाभार्थी कुटुंबे	210
20	आमदारांच्या स्थानिक विकास कार्यक्रमांतर्गत निधीतील आदिवासी उपयोजना क्षेत्रातील कामे वर्ष 2004-05, 2005-06 व 2006-07	211

अनुक्रमणिका

जिल्हा सामाजिक व आर्थिक समालोचन - मार्च -2009

जिल्हा - ठाणे

तक्ता क्र.	विषय	पृष्ठ क्र.
1	2	3
21	खासदारांच्या स्थानिक विकास कार्यक्रमांतर्गत निधीतील आदिवासी उपयोजना क्षेत्रातील कामे वर्ष 2004-05, 2005-06 व 2006-07	212
22	डोंगरी विकास कार्यक्रमांतर्गत आदिवासी उपयोजना क्षेत्रातील कामे	213
23	आदिवासी उपयोजनेतर्गत (टीएसपी) योजनांची विकासशिर्ष निहाय वर्ष 2005-06 व 2006-07 ची आर्थिक प्रगती	214
24	आदिवासी उपयोजनेबाहेरील (ओटीएसपी) योजनांची विकासशिर्ष निहाय वर्ष 2005-06 व 2006-07 ची आर्थिक प्रगती	217
परिशिष्ट-1	महाराष्ट्र राज्यातील घोषित अनुसूचित जमातींची यादी.	220
परिशिष्ट-2	आदिवासी उपयोजना क्षेत्रातील गावांपैकी अवर्षण प्रवण क्षेत्र/डोंगरी क्षेत्र विकास/पश्चिम घाट विकास कार्यक्रमांतर्गत समाविष्ट गावोची यादी.	221 ते 224
टीप - "*" अशी खूण करण्यात आलेला भाग क्र.2 मधील तक्ता क्रमांक 12.6 मधील माहिती निरंक असल्याने सदर तक्ता या प्रकाशनामध्ये समाविष्ट केलेला नाही.		
* * *		

## जिल्हा सामाजिक व आर्थिक समालोचन मार्च - 2009

### जिल्हा - ठाणे

#### प्रास्ताविक

महाराष्ट्र राज्यातील काही मोजक्या औद्योगिकदृष्ट्या प्रगत जिल्हयापैकी ठाणे हा एक कोकण विभागातील उत्तरेकडचा जिल्हा असून लोकसंख्येच्या दृष्टिने त्याचा राज्यात दुसरा क्रमांक आहे. जिल्हयाचे क्षेत्रफळ 9558 चौ.कि.मी. असून ते राज्याच्या 3.11 टक्के आहे. पूर्वेकडे सहयाद्री पर्वताच्या रांगा तर पश्चिमेस अरबी समुद्र, उत्तरेस गुजरात राज्याचा घनदाट अरण्याचा भाग आणि दक्षिणेला जगप्रसिध्द मुंबई शहर अशा जिल्हयाच्या चतुःसिमा आहेत. जिल्हयातील ठाणे, कल्याण, उल्हासनगर, अंबरनाथ, भिवंडी, वसई व पालघर या तालुक्याचे क्षेत्र औद्योगिकदृष्ट्या विकसित असून मुंबई शहराच्या आधुनिक संस्कृतीच्या प्रभावाखाली आहे. तर उर्वरीत शहापूर, मुरबाड, वाडा, जव्हार, मोखाडा, डहाणू, विक्रमगड, आणि तलासरी या तालुक्यांचा प्रदेश डोंगराळ असून ग्रामीण भाग आदिवासी वस्तीने व्यापलेला आहे. जिल्हयाचा मध्य व पश्चिम भाग सखल व सपाट असून जमीन तांबूस व काळसर आहे. या विभागामध्ये प्रामुख्याने भात हे पीक घेतले जाते. पश्चिम किनारपट्टीलगत सिंचनाकरिता विहिरींच्या पाण्याची उपलब्धता असल्यामुळे भाजीपाला, फुले, नारळ, केळी, चिकू इत्यादी नगदी पिकेही घेतली जातात. उत्तर व ईशान्ये कडील प्रदेश उंच सखल डोंगर उताराचा असून या भागामध्ये भात, नाचणी व वरी ही पिके घेतली जातात. जिल्हयातील लोकांचा मुख्य व्यवसाय शेती हा असला तरी वाढते औद्योगिकरण, शासनामार्फत राबविल्या जाणा-या रोजगार हमी योजना व राष्ट्रीय ग्रामीण रोजगार कार्यक्रम यामुळे रोजगारांची संधी उपलब्ध झाली आहे. प्रदूषण व वाढत्या जंगल तोडीस आळा घालण्यासाठी आणि लोकांची इमारती व जळाऊ लाकडाची गरज स्थानिकरित्या पूर्ण करून काही प्रमाणात चा-याची उपलब्धता निर्माण करावयाच्या उद्देशाने जिल्हयामध्ये 1982 पासून सामाजिक वनीकरण कार्यक्रम राबविला जात आहे. या कार्यक्रमांतर्गत 2008-2009 या आर्थिक वर्षात अँकेशिया, निलगिरी, साग, बांबू, काजू, बोर, जांभूळ, शिसे, शिरकरण इत्यादी प्रकारच्या 279 हजार रोपांची 310 हेक्टर क्षेत्रामध्ये लागवड करण्यांत आली. यापैकी खाजगी जमीनीवर 226 हेक्टर क्षेत्रात 213 हजार रोपांची लागवड केली आहे.

महाराष्ट्र राज्याच्या 720 कि.मी. किना-यापैकी 112 कि.मी. लांबीचा समुद्र किनारा-या जिल्हयाला लाभला असून किनारपट्टी लगतच्या लहान मोठ्या 82 गावातून मासेमारी व्यवसाय केला जातो. त्याचप्रमाणे भुजल मासेमारीसाठी 11328 हेक्टर क्षेत्र अनुकूल आहे. मासळीवरील प्रकिया व साठवणूक करण्यासाठी जिल्हयात 2635 शीतगृहे आहेत. सागरी मासेमारी बरोबरच भूजल मासेमारी केली जाते. मत्स्य विक्रीसाठी मुंबई सारखी मोठी बाजारपेठ उपलब्ध असून आखाती देशांतूनही मत्स्य उत्पादनाला चांगली मागणी आहे.

औद्योगिक विकासाच्या दृष्टिने ठाणे जिल्हयाचा राज्यामध्ये तिसरा क्रमांक असून जिल्हयाच्या निम्म्यापेक्षा जास्त भागाचा आर्थिक व सामाजिक विकास हा औद्योगिकरणामुळे झाला आहे. महाराष्ट्र औद्योगिक विकास महामंडळाने विकसित केलेल्या औद्योगिक वसाहतीची संख्या 10 आहे. मुंबई सारखी आंतरराष्ट्रीय बाजारपेठ व सोयीचे बंदर, दळणवळणाच्या जलद सोयी आणि शासनामार्फत पुरविल्या जाणा-या सुविधा यामुळे जिल्हयामध्ये उद्योगधंद्याची भरभराट झालेली आहे. विशेषतः जिल्हयाच्या दक्षिण व पश्चिम भागामध्ये उद्योगाचे केंद्रीकरण झालेले दिसून येते.

जिल्हयामध्ये नोंदणी झालेल्या उद्योगात प्रामुख्याने रसायने व औषधे यांचे फार मोठ्या प्रमाणावर उत्पादन केले जाते. याशिवाय प्लॅस्टिकच्या वस्तू, लोखंडी साहित्य आणि पॉवरलूम कापड यांची निर्मिती करणारे मध्यम व छोटे उद्योग मोठ्या प्रमाणात चालू आहेत. महाराष्ट्रामध्ये इचलकरंजी नंतर भिवंडी येथील यंत्रमागावर कापड विणण्याचा व्यवसाय प्रसिध्द आहे. जिल्हयात वीज निर्मिती करण्याचा देशातील पहिला अणूउर्जा प्रकल्प पालघर तालुक्यातील तारापूर येथे असून, केंद्रशासन अंगिकृत दारुगोळा व शस्त्र निर्मितीचा कारखाना अंबरनाथ येथे आहे. वाढत्या औद्योगिकरणामुळे कुशल व अकुशल कामगारांना मोठ्या प्रमाणावर रोजगार उपलब्ध झाला आहे. जिल्हयामध्ये खनिज उत्पादन फारसे नसले तरी बांधकामासाठी रेती काढण्याचा व्यवसाय कळवा, मुंब्रा, ठाणे, घोडबंदर व वसई या परिसरात मोठ्या प्रमाणावर चालतो. सन 2008-2009 मध्ये जिल्हयातील निरनिराळ्या शासकीय विभागांमार्फत केले गेलेले कार्य व रोजगार निर्मिती या विषयी प्रत्यक्ष उपलब्ध आकडेवारी या प्रकाशनात देण्यांत आली आहे.

### भौगोलिक स्थान व स्वाभाविक रचना

- **भौगोलिक स्थान व स्वाभाविक रचना:-** ठाणे जिल्हा कोकणचा उत्तर भाग असून तो पूर्वेकडे असणा-या सहयाद्रीच्या रांगा व पश्चिमेकडील अरबी समुद्राच्या किनारपट्टीच्या दरम्यान पसरला आहे. जिल्हयाचे भौगोलिक स्थान 72.45 आणि 73.48 पूर्व रेखांश व 18.42 आणि 20.20 उत्तर अक्षांश मध्ये येते. जिल्हयाची दक्षिणोत्तर लांबी 140 किं.मी. असून पूर्व पश्चिम रुंदी 101 कि.मी. आहे.
- **क्षेत्रफळ -** 2001 च्या जनगणनेनुसार जिल्हयाचे क्षेत्रफळ 9558 चौ.कि.मी. असून राज्याच्या एकूण क्षेत्रफळाच्या 3.11 टक्के आहे. क्षेत्रफळाचा विचार केला तर राज्यात जिल्हयाचा 16 वा क्रमांक लागतो. जिल्हयातील 15 तालुक्यापैकी शहापूर तालुक्याचे क्षेत्रफळ सर्वात जास्त असून ते 1629 चौ.कि.मी. (17.04 टक्के) तर सर्वात लहान उल्हासनगर तालुका 13 चौ.कि.मी. (0.14 टक्के) क्षेत्रफळाचा आहे. जिल्हयातील ठाणे व उल्हासनगर हे दोन तालुके पूर्णपणे शहरी आहेत. या दोन तालुक्यासह कल्याण, भिवंडी, अंबरनाथ व वसई हे तालुके तुलनात्मकदृष्ट्या विकसित आहेत.
- **प्रशासकीय विभाग-** राज्यातील सहा प्रादेशिक विभागापैकी कोकण प्रादेशिक विभागात ठाणे जिल्हयाचा समावेश आहे. प्रशासकीय नियंत्रण व दैनंदिन कारभाराच्या सोयीसाठी जिल्हयातील 15 तालुके असून प्रशासकीय कामे सुलभ होण्याच्या दृष्टीने एकूण पाच महसुल उपविभाग करण्यात आलेले आहेत. त्यांची रचना पुढीलप्रमाणे आहे.

### ठाणे जिल्हयातील महसुल उपविभाग

अ.क्र.	उपविभागाचे मुख्यालय	उपविभागातील समाविष्ट तालुके
1	ठाणे	ठाणे, कल्याण, मुरबाड
2	भिवंडी	भिवंडी, वसई, शहापूर

3	डहाणू	डहाणू, तलासरी, पालघर
4	जव्हार	जव्हार, वाडा, मोखाडा, विक्रमगड
5	उल्हासनगर	उल्हासनगर, अंबरनाथ

जिल्हयाचे मुख्य प्रशासकीय कार्यालय, ठाणे येथे असून जिल्हयातील कामकाजाच्या सोयीसाठी जव्हार येथे अपर जिल्हाधिकारी यांचे कार्यालय कार्यरत आहे. ठाणे शहर मुंबई -आग्रा राष्ट्रीय महामार्गावर असून मध्य रेल्वेचे एक मोठे स्थानक आहे व ते मुंबई पासून 34 कि.मी. अंतरावर आहे.

- **जिल्हयाच्या सीमा** - जिल्हयाचा आकार त्रिकोणी स्वरुपाचा असून पूर्वेला पुणे व अहमदनगर जिल्हे आहेत. उत्तर पूर्वेला नाशिक जिल्हा तर उत्तरेला गुजरात राज्य आणि केंद्रशासित दादरा नगर हवेली प्रदेश आहे. या जिल्हयाच्या पश्चिमेला अरबी समुद्र पसरलेला असून बृह-मुंबई व रायगड जिल्हे दक्षिणेला आहेत.
- **भूपृष्ठ रचना**- जमिनीच्या प्रकारानुसार भूपृष्ठाची प्रामुख्याने तीन भागात विभागणी झालेली दिसून येते.

(अ) काळी व वाळू मिश्रित जमीन ही डहाणू, पालघर, वसई व ठाणे या तालुक्यात आढळून येते. ही जमीन सुपीक असून ती मुख्यतः भाताचे पीक, भाजीपाला व फळबागा यांच्या लागवडीस योग्य आहे.

(ब) तांबडी जमीन ही मुख्यतः मोखाडा, तलासरी व पूर्वेकडच्या उतरणीवरील तालुक्यातील काही भागात आढळून येते. ही जमीन सुपिकतेच्या दृष्टिने कमी दर्जाची असल्याने नागली आणि वरी या सारख्या पिकांच्या लागवडीस उपयुक्त आहे.

(क) तपकिरी लालसर जमीन ही बहुतेक किनारपट्टीच्या व सहयाद्री घाटमाथ्याच्या उतरणीच्या द-या खो-यातील पट्ट्यात आढळून येते. मुख्यतः भिवंडी, कल्याण व शहापूर तालुक्यात अशी जमीन असून ती भात लागवडीस उपयुक्त आहे.

**नद्या :**

ठाणे जिल्हयात वैतरणा आणि उल्हास या दोन महत्वाच्या नद्या वाहतात. वैतरणा नदीचा उगम उत्तर पूर्वेला नाशिक जिल्हयातील त्र्यंबक पायथ्यापासून होऊन ती दक्षिणेकडे वाहत जाऊन ठाणे जिल्हयातील शहापूर तालुक्यात प्रवेश करून पुढे वाडा, पालघर या तालुक्यातून वाहत जाऊन पालघर तालुक्याच्या दक्षिणेला नवघर येथे वैतरणा खाडीत अरबी समुद्राला मिळते. वैतरणा नदीच्या महत्वाच्या तीन उपनद्या असून पिंजाळ उपनदी मोखाड्याच्या घाटमाथ्यातून वाहत येऊन वाडा तालुक्यातील आळेमान खेडयाजवळ वैतरणा नदीस मिळते. देहेरजा उपनदी जव्हार तालुक्यातून वाहत येऊन पालघर तालुक्यातील दुर्वास खेडयाजवळ वैतरणा नदीस मिळते. सुर्या उपनदीचा उगम मोखाडा तालुक्यातील घाटमाथ्यातून होऊन ती पालघर तालुक्यातील साक्री गावाजवळ वैतरणा नदीला मिळते. शहापूर तालुक्यातील घाटमाथ्यातून तानसा नदीचा उगम होतो व पुढे वसई तालुक्यातील चिमण येथे वैतरणा नदीशी तिचा संगम होतो. वैतरणा नदीच्या उजव्या बाजूने पिंजाळ, देहेरजा व सुर्या या उपनद्या मिळतात आणि डाव्या बाजूने तानसा नदी मिळते. उल्हास नदीचा उगम भोर घाटमाथ्यातून होऊन उत्तर पूर्वेकडून ती रायगड जिल्हयातील कर्जत तालुक्यात प्रवेश करते व पुढे ठाणे जिल्हयातील वसई खाडीला मिळते. उल्हास नदीच्या तीन उपनद्या असून बारवी नदीचा उगम मुरबाड तालुक्यातील घाटमाथ्यातून होतो. पुढे ती अंबरनाथ तालुक्यातील आपटी गावानजीक उल्हास नदीस मिळते. भातसा नदीचा उगम शहापूर तालुक्यातील घाटमाथ्यातून होऊन ती कल्याण



तालुक्यातील वडवली गावाजवळ येऊन उल्हास नदीला मिळते. भातसा नदीची काळू नदी ही मुख्य उपनदी असून ती शहापूर तालुक्याच्या घाटमाथ्यातून वाहात कल्याण तालुक्यामधील सांगोडे गावाजवळ भातसा नदीला मिळते. बारवी व भातसा या उपनद्या उल्हास नदीला तिच्या उजव्या बाजूने येऊन मिळतात.वैतरणा खाडीच्या किनारपट्टीच्या आतील 25 कि.मी. अंतराचा भाग व उल्हास नदीचा कल्याणपासून 40 कि.मी.अंतराचा भाग जल वाहतुकीस योग्य आहे.

- **हवामान -** जिल्ह्याचे हवामान सर्वसाधारणपणे सम आहे. तथापि ते सागर किनारी व किनारपट्टीच्या नजीक उष्ण व दमट आहे. किनारपट्टीतील ठाणे, वसई, पालघर व डहाणू या तालुक्यात हवामान उष्ण आहे. याउलट पूर्वेकडील सहयाद्री पर्वताच्या उतरणीला पायथ्याच्या सपाटी प्रदेशातील हवामान कमी उष्ण आहे. सर्वसाधारणपणे जानेवारी व फेब्रुवारी या महिन्यात हवा थंड असते.
- **पर्जन्यमान-** राज्याची तीन अॅग्रीकजायकटिक विभागात विभागणी झालेली असून त्यातील कोकणपट्टीतील अतिपर्जन्य प्रदेशामध्ये ठाणे जिल्ह्याचा समावेश आहे.जिल्ह्यात नैऋत्य मान्सून या वा-यापासून मुख्यतः पाऊस पडतो. सर्वसाधारणपणे जून ते सप्टेंबर हे पावसाळी महिने आहेत. 2008 मध्ये जिल्ह्यात सरासरी पाऊस 2755 मि.मि. पडला असून सर्वात जास्त पाऊस वसई तालुक्यात 3657 मि.मी. तर सर्वात कमी पाऊस अंबरनाथ तालुक्यात 1485 मि.मी. पाऊस पडला.
- **खनिज संपत्ती-** जिल्ह्यात प्रमुख खनिजांचे उत्पादन होत नाही अथवा खणीही नाहीत. दगडाच्याखाणी प्रामुख्याने ठाणे भिवंडी व कल्याण शहरा नजिकच्या परिसरात आढळून येतात. समुद्रातून रेती (वाळू) काढण्याचा व्यवसाय जिल्ह्यातील वसई, घोडबंदर, मुंब्रा, कल्याण, ठाणे यां परिसरात मोठ्या प्रमाणावर चालतो. समुद्रातून काढलेली रेती मुख्यतः इमारतीच्या बांधकामासाठी वापरली जाते.वसई तालुक्यात गोखीवरे या खेड्यात खडकापासून तयार झालेल्या तांबूस मातीचा साठा आढळून आलेला आहे. या मातीचा उपयोग इमारतीच्या विटा, लादया व हलक्या दर्जाची लाल मातीची भांडी बनविण्यासाठी होतो. जिल्ह्यातील काही भागात कंकर किंवा लाव्हा रसापासून तयार झालेल्या चुनखडीचा साठा सापडला आहे. चुनखडीचे पट्टे क्वचित एकत्र स्वरूपात परंतु मोठ्या प्रमाणात वसई ते डहाणू पर्यंत आढळतात. तसेच गंधकयुक्त खनिज पाण्याचे झरे कोकनार, सातीवली, वज्रेश्वरी व गणेशपुरी येथे आहेत. हे गंधकयुक्त पाणी औषधी गुणधर्माचे आहे. 2008-2009 या वर्षात दगड, वाळू, माती इ. खनिजा पासून रुपये 68.13 कोटी महसूल मिळाला. 2007-2008 या वर्षात हा महसूल रुपये 74.26 कोटी होता.

## 2. लोकसंख्या

- **लोकसंख्या (जनगणना 2001) -**2001 च्या जनगणनेनुसार जिल्ह्याची लोकसंख्या 81,31,849 इतकी आहे. लोकसंख्येच्या बाबतीत ठाणे जिल्हा हा मुंबई जिल्ह्याच्या खालोखाल राज्यातील दुस-या क्रमांकाचा मोठा जिल्हा आहे. 72.58 टक्के नागरी लोकसंख्या असलेल्या ठाणे जिल्हा राज्यात मुंबई नंतर सर्वाधिक नागरीकरण झालेला आहे. राज्यात 10 लाखाहून अधिक लोकसंख्या असलेली 7 महानगरे असून त्यातील 2 महानगरे ठाणे जिल्ह्यातील आहेत. जिल्ह्यातील एकूण लोकसंख्येपैकी 27.42 टक्के व्यक्ती ग्रामीण भागात तर उर्वरित 72.58 टक्के व्यक्ती नागरी भागात राहतात. एकूण नागरी लोकसंख्येपैकी 21 टक्के

व्यक्ती या ठाणे महानगरपालिका क्षेत्रात तर त्याखालोखाल 20 टक्के व्यक्ती कल्याण-डोबिंवली या महानगरपालिका क्षेत्रात राहतात.

- **दशवार्षिक वाढ** - 1991 ते 2001 या दशकात जिल्हयाच्या लोकसंख्येत 54.92 टक्के वाढ झाली असून ही वाढ राज्याच्या 22.57 टक्के वाढीपेक्षा 2.43 पटीने अधिक आहे. जिल्हयातील नागरी भागातील दशवार्षिक वाढ 73.95 टक्के असून ही वाढ राज्यातील इतर जिल्हयाच्या तुलनेत सर्वाधिक असल्याचे दिसून येते. जिल्हयाच्या एकूण लोकसंख्येपैकी ठाणे 30.58 टक्के, कल्याण 15.70 टक्के उल्हासनगर 5.83 टक्के, अंबरनाथ 4.51 टक्के, भिवंडी 11.63 टक्के, वसई 9.79 टक्के हे सहा तालुके (78.04 टक्के) दाट लोकवस्तीचे आहेत. तर उर्वरीत 9 तालुक्यातील लोकसंख्या जिल्हयाच्या एकूण लोकसंख्येच्या 22 टक्के आहे.
- **घनता** - महाराष्ट्र राज्याच्या एकूण क्षेत्रापैकी 3.11 टक्के क्षेत्र व्यापलेल्या ठाणे जिल्हयात 2001 च्या जनगणनेनुसार राज्यातील 8.40 टक्के व्यक्ती राहतात. हेच प्रमाण 1991 च्या जनगणनेनुसार 6.67 टक्के इतके होते. ठाणे जिल्हयाची लोकसंख्येची घनता दर चौ.कि.मी.ला 851 इतकी असून राज्याचे हेच प्रमाण केवळ 315 इतके आहे. संबंध राज्यातील लोकसंख्येच्या घनतेचा विचार करता मुंबई शहरानंतर ठाणे जिल्हयाचा क्रमांक लागतो.
- **साक्षरता** - 2001 च्या जनगणनेनुसार ठाणे जिल्हयातील साक्षरतेचे प्रमाण एकूण लोकसंख्येच्या 80.67 टक्के इतके असून राज्याचे हेच प्रमाण 76.90 टक्के इतके आहे. जिल्हयातील ग्रामीण भागातील 64.45 टक्के तर नागरी भागात 86.53 टक्के व्यक्ती साक्षर असल्याचे दिसून येते. पुरुष व स्त्रीया यांचे जिल्हयातील साक्षरतेचे प्रमाण अनुक्रमे 87.06 टक्के व 73.10 टक्के इतके आहे. साक्षरतेचे प्रमाण जिल्हयातील कल्याण तालुक्यात सर्वात जास्त 88.88 टक्के तर जव्हार तालुक्यात सर्वात कमी 44.89 टक्के आहे.
- **ग्रामीण व नागरी लोकसंख्या** - 2001 च्या जनगणनेनुसार जिल्हयाच्या एकूण लोकसंख्येच्या 27.42 टक्के लोक ग्रामीण भागातील 1748 गावांत तर 72.58 टक्के लोक 37 नागरी भागात राहतात.
- **स्त्री व पुरुष प्रमाण** - 2001 च्या जनगणनेनुसार ठाणे जिल्हयात दर हजार पुरुषामागे स्त्रियांचे प्रमाण 858 इतके असून सदर प्रमाण 1991 च्या जनगणनेनुसार 879 इतके होते. राज्याचे हेच प्रमाण 922 इतके आहे.
- **अनुसूचित जाती/जमाती** - 2001 च्या जनगणनेनुसार ठाणे जिल्हयातील अनुसूचित जाती व जमातीची लोकसंख्या अनुक्रमे 4.18 टक्के व 14.75 टक्के आहे. महाराष्ट्र राज्यात हे प्रमाण अनुक्रमे 10.20 टक्के व 8.85 टक्के इतके आहे. जिल्हयातील अनुसूचित जातीचे प्रमाण उल्हासनगर तालुक्यात सर्वाधिक 11.27 टक्के इतके असून अनुसूचित जमातीचे सर्वाधिक प्रमाण मोखाडा तालुक्यात 90.56 टक्के इतके आहे.
- **काम करणा-या व्यक्तींची वर्गवारी** - 2001 च्या जनगणनेनुसार जिल्हयातील एकूण काम करणा-यांची संख्या 31,79,981 असून ते जिल्हयातील लोकसंख्येच्या 39.11 टक्के इतके आहे. एकूण काम करणा-यांपैकी शेत-क-यांची संख्या 12.22 टक्के, शेतमजूर 9.64 टक्के, घरगुती उद्योगधंद्यात गुंतलेले कामगार 2.50 टक्के आणि इतर क्षेत्रात काम करणा-यांची संख्या 75.63 टक्के इतकी आहे. एकूण काम करणा-या व्यक्तीपैकी काम करणा-या स्त्रियांचे प्रमाण 23.17 टक्के आहे. राज्यातील हेच प्रमाण 34.78 टक्के इतके आहे.

- अपंगतेनुसार लोकसंख्या - 2001 च्या जनगणनेनुसार ठाणे जिल्हयाची अपंग व्यक्तींची एकूण लोकसंख्या 70407 असून एकूण लोकसंख्येशी टक्केवारी 0.87 इतकी आहे.

### 3. जिल्हा उत्पन्न व दरडोई उत्पन्न

- जिल्हा उत्पन्न अंदाज- सन 2007-08 मध्ये चालू किंमतीनुसार जिल्हयाचे दरडोई निव्वळ उत्पन्न रु. 66174 इतके असून त्याचवेळी राज्याचे निव्वळ दरडोई उत्पन्न रु. 47051 इतके आहे.

चालू किंमतीनुसार जिल्हयाचे सन 2007-08 चे स्थूल उत्पन्न रु.73102 कोटी व निव्वळ उत्पन्न रु.61459 कोटी आहे. स्थिर किंमतीनुसार जिल्हयाचे सन 2007-08 चे स्थूल उत्पन्न रु.51301 कोटी व निव्वळ उत्पन्न रु. 43520 कोटी आहे.

जिल्हास्तरावरील उत्पन्नाचा अचूक अंदाज करण्यासाठी प्रदेशाला संचयित होणारे उत्पन्न ही संकल्पना वापरणे योग्य असले तरी जिल्हास्तरावरील आर्थिक उलाढालीचा परिणाम जिल्हयापुरताच मर्यादेत रहात नसल्याने संबंधित जिल्हयाला बाहेरून प्राप्त होणारे व संबंधित जिल्हयातून बाहेर लाणा-या उत्पन्नाचे मोजमाप करणे शक्य नसल्याने सदर पध्दतीचा वापर करता येत नाही. त्यामुळे उत्पन्न स्रोत पध्दती (Income originating approach ) या संकल्पनाचा अवलंब करून जिल्हास्तरावरील उत्पन्नाचे अंदाज तयार करण्यात आले आहेत.

जिल्हा उत्पन्नाचे अंदाज तयार करण्याकरिता लागणारी मुलभुत माहिती अजूनही समाधानकारकरित्या उपलब्ध नाही. प्राथमिक क्षेत्राकरिता बहुतांश आकडेवारी उपलब्ध आहे. मात्र इतर क्षेत्राकरिता आकडेवारी अतिशय अल्पशा प्रमाणात उपलब्ध आहे. ज्या क्षेत्राकरिता जिल्हास्तरावरील आकडेवारी उपलब्ध नाही. त्या क्षेत्राकरिता जिल्हावार अनुरूप असे निर्देशांक वापरून त्या आधारे राज्यस्तरावरील उत्पन्नाची विभागीय करण्यात आलेली आहे.

### 4. किंमती व निर्देशांक

- घाऊक किंमती - जिल्हयामध्ये भिवंडी, पालघर, शहापूर, मुरबाड, कल्याण, वसई, उल्हासनगर व डहाणू या आठ कृषि उत्पन्न बाजार समित्या आहेत. या संस्थामधून खरेदी विक्री होणा-या वस्तुंच्या किंमती समालोचनामध्ये समाविष्ट करण्यांत आल्या आहेत. जिल्हयातील भात हे प्रमुख पीक असून 2008-09 या वर्षात मध्यम प्रतिच्या भाताच्या सरासरी किंमती अनुक्रमे 1185 रुपये प्रति क्विंटल तसेच मध्यम प्रतिच्या तांदळाची सरासरी किंमत 2310 रुपये प्रति क्विंटल आहे.
- किरकोळ किंमती - 2008 सालातील प्रचलित महत्वाच्या खाद्य वस्तुंच्या वार्षिक प्रति किलो सरासरी किंमती पुढील प्रमाणे आहेत. तांदूळ (मध्यम) रुपये 26.85, गहू (मध्यम) रुपये 18.46, बाजरी रुपये 12.46, तूरडाळ रुपये 45.29, मुगडाळ रुपये 43.73, उडीद डाळ रुपये 45.33, साखर रुपये 18.21, गुळ रुपये 24.25, चहा रुपये 223.92, भुईमूग तेल रुपये 74.08, वनस्पती तूप रुपये 66.17, बक-याचे मांस रुपये 180.00 या प्रमाणे आहेत. तसेच प्रमुख अखाद्य वस्तुंच्या किंमती साबण धुण्याचा 501 बार रुपये 18.00, साबण प्रसाधनाचा रुपये 15.96 प्रति वडी या प्रमाणे आहेत.

- **ग्राहक किंमतीचे निर्देशांक** - 1982 हे पायाभूत वर्ष मानून मुंबई केंद्रातील औदर्यागक कामगारांकरिता सरासरी सर्वसाधारण ग्राहक किंमतीचा निर्देशांक 2008-09 या वर्षाकरिता 148 आहे. याच कालावधीत अन्न गटासाठी सरासरी ग्राहक किंमती निर्देशांक 148 आहे. तर कापड गटातील निर्देशांक 132 आहे.

## 5. कृषि

- **जमिनीचा वापर** - जिल्हा ऋतू व पीक अहवाल 2000-01 नुसार वनाखालील क्षेत्र 330348 (35.38) टक्के, कायम गुर चरण आणि इतर चराऊ जमिनीखालील क्षेत्र 45953 (4.92) टक्के तर शेतीला उपलब्ध नसलेले क्षेत्र 24362 (2.61 टक्के) आहे. 2000-01 या वर्षात लागवडी लायक क्षेत्र 4.75 लाख हेक्टर (50.82 टक्के) असून यापैकी लागवडीखालील क्षेत्र 4.01 लाख हेक्टर (42.90 टक्के) आहे. या क्षेत्रापैकी निव्वळ पेरलेले क्षेत्र 3.63 लाख हेक्टर (76.54 टक्के) आहे. लागवडीखालील 4.01 लाख हेक्टर एकूण क्षेत्रापैकी 3.74 लाख हेक्टर क्षेत्र दुसोटा क्षेत्र आहे.
- **कृषि गणना** - 1990-1991 च्या कृषि गणनेनुसार जिल्हयातील एकूण 238419 विहित धारकांनी धारण केलेल्या जमिनीचे क्षेत्र 426903 हेक्टर आहे. एकूण विहित धारकांचे संख्येपैकी 2 हेक्टरपेक्षा कमी क्षेत्र धारण केलेले असलेल्याची 178473, 2 ते 10 हेक्टर पर्यंत क्षेत्रधारण केलेले 55222 व 10 हेक्टर पेक्षा जास्त क्षेत्र धारण केलेले 4724 खातेदार आहेत. या गटातील विहित धारकांनी धारण केलेल्या जमिनीचे क्षेत्र अनुक्रमे 126008 हेक्टर ( 29.51 टक्के) 221779 हेक्टर ( 51.95 टक्के) व 79116 हेक्टर ( 18.52 टक्के) असे आहे.
- **पिके व पिकांची आणेवारी** - जिल्हयामध्ये भात, नाचणी, वरी व कडधान्य इत्यादी पिके घेतली जातात. 2001-2002 यावर्षी एकूण लागवडी खालील 400582 हेक्टर क्षेत्रापैकी तृणधान्य पिकाखाली 166940 हेक्टर (41.67 टक्के) कडधान्याखाली 22204 ( 5.54 टक्के ), फळे व भाजीपालाखाली 21844 हेक्टर (5.45 टक्के), चा-याच्या पिकाखाली 172310 हेक्टर (43.01 टक्के) तर इतर सर्व पिकाखाली मिळून 17284 हेक्टर (4.31 टक्के) क्षेत्र आहे. एकूण लागवडीखालील क्षेत्रापैकी 37391 हेक्टर क्षेत्रात (9.33 टक्के) दुसोटा पिके घेण्यात आली. एकूण लागवडीखालील 400582 हेक्टर क्षेत्रापैकी 363191 हेक्टर क्षेत्र निव्वळ पिकांखालील ( 90.67 टक्के) आहे.
- **प्रमुख पिके** - जिल्हयातील भात हे प्रमुख पीक असून 2001-2002 या वर्षात एकूण अन्न धान्याखालील 3671 हेक्टर क्षेत्रापैकी 2396 हेक्टर (65.27 टक्के) क्षेत्र तांदळाच्या पिकाखाली आहे. जिल्हयातील तांदूळ पिकाखालील एकूण 2396 हेक्टर क्षेत्रापैकी तलासरी 1150 ( 47.99 टक्के ), पालघर 50 (2.09 टक्के ), डहाणू 654 ( 27.30 टक्के), जव्हार 32 (1.34 टक्के), मुरबाड 460 (19.20 टक्के), अंबरनाथ 50 (2.09 टक्के) हेक्टर क्षेत्रात तांदळाचे पीक घेण्यात आले आहे. एकूण अन्न धान्य पिकाखालील 3671 क्षेत्रापैकी 1147 हेक्टर क्षेत्रावर कडधान्य घेण्यात आली आहेत. या मध्ये प्रामुख्याने तूर, हरभरा यांचा समावेश आहे.
- **पीक उत्पादन** - जिल्हयातील पर्जन्यमान, हवामान व जमीन हे सर्वसाधारण भात,वरी,रागी (नाचणी) कडधान्ये व भाजीपाला या पिकांना पोषक आहे. ही पिके मुख्यतः पावसाचा पाण्यावर घेतली जातात. मुबलक पर्जन्यमान व जमिनीत पाण्याचा विपूल साठ असूनही मर्यादी नलसिंचनामुळे पिकांच्या उत्पादनात भरीव वाढ दिसून येत नाही. जिल्हयात मोठे व मध्यम प्रकल्प तसेच लघु पाटबंधा-यांची कामे हाती घेण्यात आलेली असल्यामुळे सिंचन क्षमतेत वाढ होऊन भविष्यात सिंचन क्षेत्र वाढून उत्पादनात वाढ होण्याची शक्यता आहे.

2008-2009 या वर्षातील भाताचे उत्पादन 370250 टन झाले असून 2006-07 च्या तुलनेत 5.76 टक्यांनी वाढ झाली आहे.

- **अधिक उत्पन्न देणा-या पिकांच्या जाती** - जिल्हयातील प्रमुख पीक भात असून पिकांच्या सुधारित जातींची लागवड सर्व तालुक्यांत मोठया प्रमाणावर करण्यांत येते. 2008-09 मध्ये खरीप,रब्बी या दोन्ही हंगामात मिळून भाताचे अधिक उत्पन्न देणारे पीक 153529 हेक्टर मध्ये व भाताचे सुधारित पीक 140720 हेक्टर मध्ये घेण्यात आले.
- **फळबागा व भाजीपाला-** 2001- 2002 च्या ऋतू पिक अहवालानुसार फळबाग व भाजीपाला या पिकाखालील 19266 हेक्टर क्षेत्रापैकी फळबाग क्षेत्र 16971 हेक्टर आहे. विशेषतः केळी, चिकू व आंबा या फळाचे उत्पादन घेतले जात असून केळी 257 हेक्टर, आंबा 7903 हेक्टर आणि 1652 हेक्टर क्षेत्र इतर फळ लागवडीखाली आहे. फळांच्या लागवडीखालील एकूण 16971 क्षेत्रापैकी वसई तालुक्यात 897 हेक्टर (5.29 टक्के), पालघर तालुक्यात 2489 हेक्टर (14.67 टक्के), डहाणू तालुक्यात 4372 हेक्टर (25.76 टक्के) तर उर्वरित तालुक्यात मिळून 9213 हेक्टर (54.29 टक्के) क्षेत्र आहे. डहाणू तालुक्यातील एकूण फळबागायती 4372 हेक्टर क्षेत्रापैकी 635 हेक्टर क्षेत्र (14.52 टक्के) आंबा लागवडीखालील आहे. जिल्हयात भाजीपाल्याखालील एकूण 4873 हेक्टर क्षेत्र आहे.
- **रासायनिक खतांचा वापर-** जिल्हयातील अन्नधान्य उत्पादन वाढीच्या दृष्टिने रासायनिक खतांचा पुरवठा राज्य सहकारी मार्केटिंग फेडरेशन, जिल्हयातील खरेदी विक्री संघ , सहकारी संस्था व खाजगी परवाना धारक विक्रेते यांच्या माध्यमातून केला जाते. 2008-09 या वर्षात एकूण 41661 टन रासायनिक खताचे वाटप करण्यांत आले असून 41661 मे.टन खताचा वापर करण्यांत आला. खतांच्या वेगवेगळया प्रकारानुसार अमोनियम सल्फेड- 370, युरिया- 32783, 15:15:15-6308, 20:10:10-421 व इतर मिश्रखते 1779 टन याप्रमाणे खताचा वापर करण्यात आला.
- **पिकांच्या संरक्षणाचे उपाय-** सन 2008-09 पिकांचे विविध रोग व कीड या पासून संरक्षण करण्याच्या दृष्टिने जिल्हा परिषद मार्फत 50 टक्के अनुदानाने पिक संरक्षण औषधांचा पुरवठा करण्यात आला. सन 2008-09 या वर्षात विविध रोगावर 8250 किलो फॉरेट 35 जी, 2100 लिटर मोनोक्राटो फॉक्स, 290 किलो कार्बनडायझीम, 619 लिटर मॅलेथिऑन व 1135 लिटर क्विनॉलफॉस व एन्डोसल्फान 155 लिटर याचा वापर करण्यात आला.
- **कृषि उत्पन्न, बाजारपेठा व गोदामे** - जिल्हयात वसई, पालघर, भिवंडी, कल्याण, शहापूर, मुरबाड, उल्हासनगर व डहाणू या आठ कृषि उत्पन्न बाजार समित्या कार्यान्वित आहेत. या बाजार समितीच्या आवारात शेती माल साठविण्यासाठी गोदामाची सुविधा उपलब्ध आहे. बाजार समित्यांमध्ये प्रामुख्याने भात व तांदूळ या शेतीमालाची खरेदी विक्री मोठया प्रमाणावर होते. 2008-09 या वर्षात बाजार समित्यांमध्ये खरेदी - विक्री झालेला भात व तांदूळ यांची किंमत अनुक्रमे 12.81 कोटी रुपये व 33.19 कोटी रुपये आहे.

## 6. वने

- **वने** - 2000-01 च्या उपलब्ध आकडेवारीनुसार जिल्हयातील जंगलव्याप्त क्षेत्र 3303 हेक्टर आहे. हे जिल्हयाच्या एकूण भौगोलिक क्षेत्राच्या 35.38 टक्के आहे. जिल्हयात सर्वात जास्त जंगलव्याप्त क्षेत्र पालघर तालुक्यात 45.72 टक्के असून तलासरी 29.51 टक्के, डहाणू 45.27 टक्के, विक्रमगड 66.03

टक्के, जव्हार 19.45 टक्के, मोखाडा 33.52 टक्के, वाडा 31.67 टक्के, वसई 25.58 टक्के, भिवंडी 33.30 टक्के, कल्याण 18.11 टक्के, उल्हासनगर 29.80 टक्के, मुरबाड 24.19 टक्के असून सर्वांत कमी जंगलव्याप्त क्षेत्र ठाणे तालुक्यात 12.03 टक्के आहे. अंबरनाथ तालुक्याचे क्षेत्र अनुक्रमे उल्हासनगर या तालुक्याच्या क्षेत्रामध्ये समाविष्ट आहे. या व्यतिरिक्त महाराष्ट्र शासनाच्या सामाजिक वनीकरण विभागामार्फत रोपांची लागवड केली जाते.

- **वनोत्पादन -** जिल्हयाचे बरेच म्हणजे 37 टक्के क्षेत्र जंगलाखाली असून जंगलामधून प्रामुख्याने साग, ऐन, हिरडा या प्रकारचे इमारती लाकूड उपलब्ध होते. सन 2008-09 या वर्षात जिल्हयातील विविध प्रकारच्या वन उत्पादनापासून एकूण 36713 हजार रुपये उत्पन्न मिळाले असून त्यामध्ये 2007-08 च्या तुलनेत 43.72 टक्क्यांनी वाढ झाली आहे.

## 7. जलसिंचन

- **जलसिंचन -** सिंचनाच्या विविध साधनांचा विचार करता जिल्हयात विहिरी हे सिंचनाचे प्रमुख साधन असून 2000-01 मध्ये निव्वळ लागवडीखालील 363191 हेक्टर क्षेत्रापैकी फक्त 19226 हेक्टर (5.29 टक्के) निव्वळ क्षेत्र ओलिताखाली होते. त्यापैकी 13845 हेक्टर क्षेत्र विहिरीच्या पाण्याने तर उर्वरित 5381 हेक्टर क्षेत्र हे इतर साधनांनी ओलिताखाली आणले होते. जिल्हयातील तालुकानिहाय ओलिताखालील क्षेत्र विचारात घेता सन 2000-01 मध्ये तलासरी 1413 हेक्टर, डहाणू 6587 हेक्टर, विक्रमगड 166 हेक्टर, जव्हार 1425 हेक्टर, मोखाडा 1280 हेक्टर, वाडा 621 हेक्टर, पालघर 2767 हेक्टर, वसई 1933 हेक्टर, ठाणे 75 हेक्टर, भिवंडी 176 हेक्टर, शहापूर 702 हेक्टर, कल्याण 225 हेक्टर, उल्हासनगर 197 हेक्टर, मुरबाड 2033 हेक्टर क्षेत्र ओलिताखाली होते.

2000-01 मध्ये लागवडीखाली असलेल्या एकूण 400582 हेक्टर क्षेत्रापैकी ओलिताखालील एकूण क्षेत्र 21346 हेक्टर (5.33 टक्के) होते. एकूण ओलिताखालील क्षेत्रापैकी तृणधान्याखाली 11.75 टक्के, कडधान्याखाली 11.78 टक्के, फळे व भाजीपाल्याखाली 57.70 टक्के, मसाल्याच्या पदार्थाखाली 3.58 टक्के, औषधी व मादक पिकाखालील 1.07 टक्के, तसेच गळीत पिकाखाली 11.80 टक्के होते.

- **मोठे, मध्यम व लघु पाटबंधारे प्रकल्प -** विक्रमगड तालुक्यात धामणी गावाजवळ सूर्या नदीवर सूर्या व शहापूर तालुक्यात भातसा नदीवर भातसा हे दोन मोठे प्रकल्प बांधण्यात येत आहेत. भातसा धरणाचे 2012 व सूर्या धरणाचे 2011 साली बांधकाम पूर्ण होणे अपेक्षित आहे. त्यामुळे जिल्हयातील आदिवासी भागातील सुमारे 37696 हेक्टर जमीन सिंचनाखाली येणार आहे. पालघर तालुक्यातील वांद्री या मध्यम प्रकल्पामुळे 620 हेक्टर जमीन ओलिताखाली आली आहे.

## 8. पशुसंवर्धन, पशुवैद्यकिय सेवा, दुग्धव्यवसाय व मत्स्यव्यवसाय.

- **पशुसंवर्धन -** 2003 साली घेतलेल्या पशुगणनेनुसार जिल्हयातील एकूण पशुधनांची संख्या 945589 व कोबड्यांची संख्या 2165219 आहे. जिल्हयातील एकूण पशुधनापैकी बैल व गायी 490325 (51.85 टक्के), म्हशी व रेडे 213456 (22.57 टक्के), बक-या 231199 (24.45 टक्के), मेंढया 915 (0.10 टक्के), घोडे व शिंगरे 972 (0.10 टक्के) व इतर पशुधन 8722 (0.92 टक्के) आहे.

जिल्हयातून पशुधनांची घनता दर चौ.कि.मी.मध्ये 99आहे. 1997 मध्ये घेण्यात आलेल्या पशुगणनेच्या आकडेवारीशी तुलना करता या पाच वर्षांत जिल्हयातील पशुधनाच्या एकूण संख्येत 211060 (22.32 टक्के) इतकी घट झाल्याचे दिसून येते. गोजातीतील पशुधनामध्ये गायी व बैल यांच्या संख्येत 70304 (14.33 टक्के) म्हशी व रेडे यांच्या संख्येत 9800 (4.59 टक्के), शेळ्यां व मेंढयाच्या संख्येत 126345 (64.75 टक्के) तर इतर पशुधनाच्या संख्येत 105332 (24.39टक्के) इतकी घट झाल्याचे दिसून येते.

2003 च्या पशुगणनेनुसार कोंबडयांच्या संख्येत 1997 च्या तुलनेत 2165219 (10.31 टक्के) इतकी घट झाली आहे. 2003 च्या पशुगणनेनुसार 2178314 पक्षी असून दर हजार लोकसंख्येशी (2003ची प्रक्षेपित लोकसंख्या ) हे प्रमाण 214 असे आहे.

- **पशुवध गृहे-** ठाणे जिल्हयात एकूण 12 अधिकृत पशुवधगृहे असून त्यामध्ये सन 2008-09 मध्ये कत्तल केलेल्या जनावरांची संख्या 93889 असून 2007-08 च्या तुलनेत यामध्ये वाढ झाली आहे. कत्तल केलेल्या जनावारांत मेंढया 19319 (20.58 टक्के), शेळ्या व बक-या 44170 (47.04 टक्के) तर इतर जनावारे 30400 (32.38 टक्के) आहेत.
- **पशुवैद्यकिय सेवा -** 2008-09 या वर्षात जिल्हयात सात पशुवैद्यकिय चिकित्सालय, 58 पशुवैद्यकिय दवाखाने व 62 प्रथमोपचार केंद्र आहेत. सन 1993-94 पासून जिल्हयात दोन फिरत्या पथकामार्फत पशुवैद्यकिय जनावरांवर जागेवर उपचार करण्यांत येतात.
- **दुग्ध शीतकरण केंद्रे -** जिल्हयात सरळगांव (मुरबाड) व दापचरी (डहाणू) येथे शासकीय दूध शीत करण केंद्र कार्यान्वित आहेत. सरळगांव येथील शीतकरण केंद्रात दुग्ध व्यवसाय सहकारी संस्थामार्फत दूध गोळा करण्यांत येते, दापचरी येथे दुग्ध उत्पादनाबरोबरच जनावरांमध्ये संकरित व सुधारित जाती विषयी संशोधन केले जाते. सन 2008-09 मध्ये जिल्हयात 6659 हजार लिटर म्हणजे दररोज सरासरी 18 हजार लिटर दूध गोळा करण्यांत आले.
- **मत्स्यव्यवसाय (भुजल व सागरी) -** ठाणे जिल्हयाला एकूण 112 कि.मी. लांबीचा समुद्र किनारा लाभला असून, जिल्हयात मोठयाप्रमाणावर मत्स्य व्यवसाय चालतो. सन 2008-09 या वर्षात मासेमारीचे एकूण उत्पादन 112371 मे.टन झाले असून त्याची मत्स्य उत्पादनाद्वारे किंमत 39553.86 लाख रु. आहे. यापैकी सागरी क्षेत्रातून 109016 मे. टन झाले असून त्याची मत्स्यउत्पादनाद्वारे किंमत 38680.86 लाख रु. व भुजल क्षेत्रातून 3355 मे.टन मत्स्य उत्पादन झाले असून त्यापासून 873 लाख रुपये उत्पन्न मिळाले आहे.

## 9. सहकार क्षेत्र

- **सहकारी संस्था व सभासद -** 31 मार्च 2009 अखेर जिल्हयातील विविध सहकारी संस्थांची संख्या 25389 असून संस्थांतील एकूण सभासदांची संख्या 892 हजार आहे. एकूण सहकारी संस्थापैकी दूध उत्पादक सहकारी संस्था 175 (1.74 टक्के) आहेत. पतसंस्थांची संख्या 1734 (6.83 टक्के) असून त्यापैकी कृषि पतसंस्था 412 (1.62 टक्के) व इतर पतसंस्था 1322 (5.21 टक्के) आहेत. एकूण सहकारी संस्थापैकी सामाजिक सेवा सहकारी पतसंस्था 22498 (88.61 टक्के) असून त्यापैकी 20872 (82.21 टक्के), गृहनिर्माण सहकारी संस्था आहेत. उर्वरित सहकारी संस्थांमध्ये कामगार कंत्राट 664 (2.62 टक्के), दुग्ध 175 (0.69 टक्के), औदयोगिक 489 (1.93 टक्के), ग्राहक भांडार 233 (0.92

टक्के), विणकर संस्था 32 (0.13 टक्के), मत्स्य व्यवसाय 122 (0.48 टक्के) आणि इतर 1014 (3.99 टक्के) संस्था आहेत.

- **जिल्हा मध्यवर्ती सहकारी संस्थेचे कार्य -** जिल्हा मध्यवर्ती बँकेमार्फत 2008-09 यावर्षात एकूण 42184.84 लाख रुपयांचे कर्ज वाटप करण्यांत आले असून त्यापैकी 26250.40 लाख रुपये अल्प मुदतीचे 6616.60 लाख रुपये मध्यम मुदतीचे व 9317.84 लाख रुपये दीर्घ मुदतीचे कर्ज म्हणून वाटप करण्यांत आले आहे. अल्प मुदतीच्या कर्जापैकी 1913.44 लाख रुपये कर्ज शेती कामासाठी दिलेली आहेत. सन 2008-09 प्राथमिक कृषि सहकारी संस्थेमार्फत एकूण 3111.97 लाख रुपयाची कर्जे वाटप करण्यांत आली आहेत.
- **वर्गीकृत बँकाचे कार्य-** ठाणे जिल्हयात 31.3.2009 अखेर वर्गीकृत बँकाची 597 कार्यालये असून सहकारी बँकाची संख्या 300 आहे. जिल्हयात सरासरी 16009 लोकांच्या मागे एक बँक कार्यरत आहे. 31 मार्च 2009 अखेर वर्गीकृत बँकाकडे 2926134 लाख रुपयांच्या ठेवी आहेत.

## 10. वीज आणि परिवहन व दळणवळण

- **वीज -** मार्च 2009 अखेर जिल्हयातील सर्व 37नागरी भागाचे व 1748 खेडयांचे विदयुतीकरण झाले असून एकूण कनेक्शनची संख्या 25.20 लाख आहे.
- **विजेचा वापर -** 2008-09 या वर्षी जिल्हयात एकूण 9628739 हजार कि. वॅट तास विजेचा वापर करण्यात आला. या वापरापैकी औद्योगिक कामासाठी 6039299 हजार कि. वॅट तास ( 63 टक्के), व्यापारी कामासाठी 805594 हजार कि. वॅट तास ( 8 टक्के), घरगुती कारणासाठी 1985640 हजार कि. वॅट तास ( 21 टक्के), सार्वजनिक दिवाबत्तीसाठी 117009 हजार कि. वॅट तास (1.00 टक्के), कृषि कामासाठी 27678 हजार कि. वॅट तास (0.29 टक्के) व इतर कारणासाठी 653519 हजार कि. वॅट तास (7 टक्के) वीज वापरण्यात आली.
- **वाहतूक व दळणवळण - रेल्वे -** जिल्हयात पश्चिम व मध्ये रेल्वेचे जाळे पसरलेले असून जिल्हयातील रेल्वे मार्गाची लांबी 545.00 कि.मी. आहे. पश्चिम रेल्वे ठाणे, वसई, पालघर व डहाणू या चार तालुक्यातून गेलेली आहे. तर मध्ये रेल्वे पूर्वेकडे असलेल्या ठाणे, कल्याण, उल्हासनगर व शहापूर तालुक्यातून गेली आहे. तसेच मुंबई- दिवा जंक्शन मार्गे मॅंगलोर हा एक पदरी रेल्वे मार्ग नव्याने सुरु करण्यात आला आहे. मध्य व पश्चिम रेल्वेला जोडणारा दिवा जंक्शन ते वसई रोड हा नवीन रेल्वे मार्ग नव्याने वाहतूकीस खुला करण्यांत आला आहे. मध्य रेल्वेच्या हार्बर मार्गावर मे 1993 पासून छत्रपती शिवाजी टर्मिनल ते पनवेल पर्यंत लोकल रेल्वे सुरु झाली आहे. तसेच 2005 पासून ठाणे व वाशी लोकल रेल्वे सुरु झाली आहे.
- **रस्ते -** मार्च 2009 अखेर जिल्हयात 16785 कि.मी. लांबीचे रस्ते सार्वजनिक बांधकाम खाते व जिल्हा परिषद यांच्या नियंत्रणाखाली आहेत. या व्यतिरिक्त नगरपरिषदा व महानगरपालिका यांच्या देखभाली खालील रस्त्यांची लांबी 4457 कि.मी. आहे. नगरपरिषदा व महानगरपालिका यांच्याकडील रस्त्या व्यतिरिक्त जिल्हयातील एकूण रस्त्यापैकी सिमेंट काँक्रीटचे 102 कि.मी. व 9978 कि.मी लांबीचे रस्ते



डांबरी आहेत. तसेच खडीचे रस्ते 1969 कि.मी. व इतर माल वापरून केलेले कच्चे रस्ते 4736 कि.मी. लांबीचे आहेत.

- **महाराष्ट्र राज्य महामार्ग परिवहन महामंडळाची प्रवासी वाहतूक -** जिल्ह्यात 31 मार्च 2009 अखेर 745 एसटी बस मार्ग प्रवासासाठी उपलब्ध होते. 2008-09 या वर्षात मंडळाकडे 951 बस गाड्या होत्या. पैकी 880 बस गाड्या मधून प्रती दिनी सरासरी 4.49 लाख प्रवाशांची वाहतूक केली असून मंडळास सुमारे 225 कोटी रुपयांचे उत्पन्न मिळाले आहे.
- **नोंदणीकृत वाहनांची संख्या -** सन 2007-08 मध्ये जिल्ह्यात नोंदणी झालेल्या वाहनांची संख्या 1566642 होती. सन 2008-09 यावर्षी यामध्ये वाढ होऊन एकंदर वाहनांची संख्या 1709314 झाली. यापैकी दुचाकी वाहने (53.72 टक्के), मोटारी आणि स्टेशन वॅगन्स व जीप (20.45 टक्के), टैक्सी (1.72 टक्के), तीन चाकी वाहने रिक्शा (7.33 टक्के), मालवाहतूक वाहने (13.31 टक्के), व उर्वरित (3.47 टक्के) अशी वाहने आहेत. एकूण डिझेलवर चालणारी 17.57 टक्के व पेटोलवर चालणारी 79.83 टक्के व सि.एन.जी वर चालणारी 2.60 टक्के वाहने आहेत.
- **माल मोटारीची वाहतूक -** मार्च 2009 अखेर नोंदणी झालेल्या खाजगी व सार्वजनिक माल मोटारीची संख्या 227437 आहे. मार्च 2008 अखेरच्या तुलनेत माल मोटारीच्या संख्येत 7.41 टक्क्यांनी वाढ झाली आहे
- **डाक व तार घरे -** ठाणे जिल्ह्यातील दळण वळण सोयीमध्ये दुरध्वनी हे प्रभावी माध्यम जिल्ह्यातील बहुतेक शहरात उपलब्ध झाले आहे. मार्च 2009 अखेर जिल्ह्यात एकूण वैयक्तिक व सार्वजनिक दुरध्वनींची संख्या 918676 तसेच पोस्ट कार्यालयांची संख्या 421 असून 1 तार घरे आहेत. जिल्ह्यात पोष्टाची सुविधा असलेल्या गावांची संख्या 1081 असून याद्वारे सर्व गावांना बटवडा करण्यांत येतो.

## 11. आर्थिक गणना

- **आर्थिक गणना 2005 -** सन 2005 मध्ये पाचवी आर्थिक गणना घेण्यांत आली. गणनेत जिल्ह्यातील निवडक शेती उद्योगांची व बिगर शेती उद्योगांची माहिती गोळा करण्यांत आली. या समालोचनामध्ये आर्थिक गणने संबंधी दिलेले निष्कर्ष केवळ बिगर शेती उद्योगांकरिता देण्यांत आलेले आहेत.
- **उद्योगधंदे -** औद्योगिक विकासाच्या दृष्टिने ठाणे जिल्ह्याचा महाराष्ट्रात तिसरा क्रमांक लागतो. जवळच असलेली आंतरराष्ट्रीय बाजारपेठ व बंदर, तसेच रेल्वे व विमान या जलद वाहतुकीच्या सोयीमुळे ठाणे, कल्याण, उल्हासनगर, भिवंडी व वसईच्या काही भागात मोठ्या प्रमाणात उद्योगधंदे केंद्रीत झालेले आहेत. जिल्ह्यातील आदिवासी भागात मात्र उद्योगधंद्याचे प्रमाण अत्यंत कमी आहे.

डिसेंबर 2007 अखेर जिल्ह्यातील नोंदणी झालेल्या कारखान्यांची संख्या 6245 आहे. त्यापैकी 5582 (89.38 टक्के) कारखाने चालू असून त्यातील कामगारांची संख्या 189240 आहे.

ठाणे जिल्ह्यातील औद्योगिक कारखान्यांमधून रसायने, औषधी द्रव्ये, औषधे, रेशीम, कृत्रिम धागे, लोकर, रबर, प्लॅस्टीकच्या वस्तू, खते, किटकनाशके, औद्योगिक यंत्राचे सुटे भाग व मोटारीचे सुटे भाग यांचे उत्पादन मोठ्या प्रमाणात केले जाते.

- **औद्योगिक वसाहती -** महाराष्ट्र औद्योगिक विकास महामंडळाच्या 1) टि.टि.सी. ठाणे 2) वागळे इस्टेट ठाणे, 3) डोंबिवली 4) अंबरनाथ 5) अति.अंबरनाथ 6) कल्याण भिवंडी रोड 7) बदलापूर 8) तारापूर

9)मुरबाड 10) अति.मुरबाड अशा एकूण 10 औदयोगिक वसाहती जिल्हयात असून त्यांनी एकूण 5228 हेक्टर क्षेत्र व्यापले आहे. ठाणे- बेलापूर रस्त्यावर असलेली औदयोगिक वसाहत सर्वात मोठी असून तिचा विस्तार 2337 हेक्टर आहे. या 10 औदयोगिक वसाहतीमध्ये उत्पादन सुरु असलेल्या उदयोगांची संख्या 10431 आहे.

## 12. रोजगार व उद्योग

- **निरनिराळ्या उदयोगातील रोजगार - खाजगी व सार्वजनिक क्षेत्र -** जिल्हयात 2008-09 या वर्षात शासकीय, निमशासकीय, खाजगी, कार्यालयात काम करणा-यांची संख्या 222069 आहे. 2007-08 या वर्षात कर्मचा-यांची संख्या 215395 होती 2008-09 या वर्षात एकूण काम करणा-यापैकी खाजगी क्षेत्रात 115081 (51.82 टक्के) व सार्वजनिक क्षेत्रात 106988 (48.17 टक्के) कर्मचारी आहेत. 2008-09 या वर्षात खाजगी क्षेत्रातील एकूण रोजगारापैकी वस्तुनिर्माण व दुरुस्ती सेवा या क्षेत्रात 82352 (37.08 टक्के) , सामुहिक सामाजिक व व्यक्तिगत सेवामध्ये 80598 (36.29 टक्के) तर इतर गटात 59119 (26.62टक्के) कर्मचारी काम करीत असल्याचे दिसते.

- **सेवायोजन -** जिल्हयात नवी मुंबई (कोकण भवन) येथे सेवायोजन संचालनालयाचे राज्य पातळीवरील व विभाग पातळीवरील कार्यालये कार्यरत असून ठाणे मुख्यालयाचे ठिकाणी उमेदवारांचे नोंदणी व मार्गदर्शनासाठी जिल्हा रोजगार व स्वयंरोजगार मार्गदर्शन केंद्र कार्यरत आहे. कार्यालयाचे प्रतिनिधी जिल्हयातील सर्व तालुक्यांना भेटी देऊन स्थानिक उमेदवारांची नोंदणी करतात. डिसेंबर 2009 अखेर सेवायोजन कार्यालयांत पटावरील अर्जदारांची संख्या 229636 आहे. 2008 अखेर ही संख्या 230446 इतकी होती. यावरून 2009 या वर्षात नोंदणी केलेल्या उमेदवारांच्या संख्येत 14.91 टक्केनी वाढ झाल्याचे दिसून येते.

सन 2009 या वर्षात खाजगी व सार्वजनिक क्षेत्रातील जाहीर केलेल्या पदांची संख्या 9641 असून त्यापैकी 70 पदे भरण्यांत आली. यात सर्वजनिक क्षेत्राचे प्रमाण 72.86 टक्के आहे.

याव्यतिरिक्त जिल्हयातील सेवायोजन कार्यालयात व्यवसाय मार्गदर्शन कार्यक्रम राबविण्यांत येतो. 2008-09 मध्ये सेवायोजन कार्यालयामार्फत वैयक्तिक मार्गदर्शन मिळालेल्या उमेदवारांची संख्या 431 आहे.

## 13. शिक्षण

- **शैक्षणिक सुविधा -** जिल्हयात सन 2008-09 मध्ये 5613 प्राथमिक शाळा, 1400 माध्यमिक शाळा, 305 उच्च माध्यमिक (कनिष्ठ महाविद्यालयसह) शाळा, तसेच 336 महाविद्यालये होती. एक लाख लोकसंख्येमागे प्राथमिक शाळा- 59, माध्यमिक-15, उच्च माध्यमिक-3 व महाविद्यालय-4 असे प्रमाण होते.

जिल्हयात सन 2008-09 यावर्षी माध्यमिक व उच्च माध्यमिक शाळेतील (कनिष्ठ महाविद्यालयासह) एकूण विद्यार्थी संख्या 1131974 होती. त्यापैकी माध्यमिक शाळेत 87.72 टक्के व उच्च माध्यमिक

शाळेत (कॉनष्ट महाविद्यालयासह) 12.28 टक्के विद्यार्थी होते. तसेच सन 2008-09 मध्ये 145584 विद्यार्थी महाविद्यालयात शिक्षण घेणारे होते.

सन 2008-09 मध्ये माध्यमिक व उच्च माध्यमिक विद्यार्थ्यांपैकी अनुसुचित जातीचे 116179 व अनुसुचित जमातीचे 92207 ऐवढे विद्यार्थी होते. सन 2008-09 साठी प्राथमिक येथे अनुसुचित जातीचे 120459 व अनुसुचित जमातीचे 212268 ऐवढे विद्यार्थी आहेत व सन 2008-09 मध्ये महाविद्यालयात शिकणारे अनुसुचित जातीचे 13818 व अनुसुचित जमातीचे 5371 ऐवढे विद्यार्थी आहेत.

- **औद्योगिक प्रशिक्षण संस्था -** जिल्हयात 31 मार्च 2009 अखेर 29 औद्योगिक प्रशिक्षण संस्था होत्या त्यापैकी 19 शासकीय व 10 खाजगी संस्था आहेत. या संस्थामध्ये 9450 विद्यार्थ्यांना प्रवेश देण्यात आला होता. याशिवाय डी.एड. 22 व जी.सी.डी. 4 संस्था असून या संस्थामध्ये शिकणा-या विद्यार्थ्यांची संख्या अनुक्रमे 1619 व 150 आहे. तसेच व्यवसाय मार्गदर्शन व तांत्रिक शाळा 8 वी ते 12 वी यांची संख्या 72 असून पटावरील मुलांची संख्या 10267 आहे.

## 14. सार्वजनिक आरोग्य

- **सार्वजनिक आरोग्य सेवा -** जिल्हयात शासन व स्थानिक संस्थांच्या नियंत्रणाखाली मार्च 2009 अखेर 30 रुग्णालये, 45 दवाखाने, 47 प्रसूतीगृह व 122 प्राथमिक आरोग्य केंद्र, ग्रामीण व शहरी भागात कार्यरत आहेत. त्यामध्ये एकूण 9348 खाटांची सोय उपलब्ध असून 633 डॉक्टर व 1921 परिचारिका काम करीत आहेत.
- **जन्म व मृत्यूचे प्रमाण -** 2004 या वर्षात एकूण 130461 जन्मांची नोंद झाली असून त्याचे दर हजारी प्रमाण 14.95 आहे. त्याच प्रमाणे या कालावधीत 35615 मृत्यूची नोंद झाली असून मृत्यूचे दर हजारी प्रमाण 4.08 असे आहे.
- **कुटुंब कल्याण केंद्र -** दिनांक 31.3.2009 अखेर जिल्हयात कुटुंब नियोजन केंद्राची संख्या 132 असून या केंद्रा मार्फत 2008-09 वर्षात निर्बिजीकरण केलेल्यांची संख्या 148621 आहे. त्यामध्ये 11049 पुरुष व 137572 स्त्रिया आहेत. लूप पध्दतीचा व इतर पध्दतीचा वापर करणा-यांची संख्या 97925 आहे.

## 15. वार्षिक योजना

- **वार्षिक योजना (जिल्हा योजनांतर्गत विविध विकास कार्यक्रम) -** जिल्हयात 2008-09 या वर्षात राबविण्यांत आलेल्या विविध विकास कार्यक्रमांवर जिल्हा वार्षिक योजनांतर्गत 67152.71 लाख रुपये खर्च करण्यांत आले आहेत. विविध विकास योजनांवर झालेला खर्च लक्षात घेता खालील तक्त्यांत

दर्शविल्याप्रमाणे सर्वात जास्त खर्च 66.21 टक्के ग्रामीण विकास योजनांवर झाला असून सर्वात कमी खर्च 0.66 टक्के अनुशेष योजना या विकास शिर्षांवर झालेला आहे. एकूण 67152.71 लाख रुपये खर्चापैकी 12959.19 लाख रुपये आदिवासी उपयोजनेवर व आदिवासी उपयोजना क्षेत्राबाहेरील 437.04 लाख रुपये खर्च करण्यांत आला आहे. त्याचप्रमाणे विशेष घटक योजनेअंतर्गत 4023.74 लाख रुपये खर्च झाले आहेत.

#### विकास शिर्षांवर तक्ता

अ. क्र	विकास शिर्ष	योजनांतर्गत एकूण खर्च (रु.लाखात)	एकूण खर्चाची टक्केवारी
1	2	3	4
1	कृषि व संलग्न सेवा	1707.57	2.54
2	ग्रामीण विकास	44464.42	66.21
3	पाटबंधारे व पूर नियंत्रण	1608.46	2.40
4	विद्युत विकास	806.68	1.20
5	उद्योग व खाणकाम	45.18	0.07
6	वाहतूक व दळणवळण	4425.64	6.59
7	सामान्य आर्थिक सेवा	1089.21	1.62
8	सामाजिक व सामुहिक सेवा	12560.27	18.70
9	अनुशेष योजना	445.28	0.04
एकूण		67152.71	100.00

- **रोजगार हमी योजना -** सन 2008-09 या वर्षात ग्रामीण भागामध्ये रोजगार उपलब्ध करून देण्याच्या दृष्टिने रोजगार हमी योजनेखाली जिल्ह्यात 42281.31 लाख रुपये खर्च करण्यांत आले व त्यामुळे 350.50 लाख मनुष्यदिन रोजगार निर्मिती झाली.
- **एकात्मिक ग्रामीण विकास योजना -** 2002 या वर्षात घेण्यात आलेल्या गणनेनुसार जिल्ह्यात दारिद्र्य रेषेखालील कुटुंबांची संख्या 235922 होती. एकात्मिक ग्रामीण विकास यंत्रणेमार्फत जिल्ह्यात सन 2008-09 या आर्थिक वर्षात 1) महाराष्ट्र ग्रामीण रोजगार योजना ,2) इंदिरा आवास योजना 3) कच्चा घराचे पक्का घरांमध्ये रूपांतर करणे , 4) स्वर्ण जयंती ग्राम स्वरोजगार योजना व त्या योजनेंतर्गत मुलभूत सुविधांची कामे या योजना राबविण्यात आल्या आहेत .
- **20 कलमी कार्यक्रम -** सन 2008- 09 यावर्षी 20 कलमी कार्यक्रमांतर्गत जवाहर रोजगार कार्यक्रमाखाली 42.25 लाख मनुष्य दिनाची निर्मिती झाली. 403 अनुसूचित जातीच्या कुटुंबांना तसेच 4532 अनुसूचित जमातीच्या कुटुंबांना अर्थसहाय्य देण्यांत आले. या कार्यक्रमांतर्गत जिल्ह्यात 190 बायोगॅस संच बसविण्यांत आले. त्याचप्रमाणे सर्व सामान्य घटकातील कुटुंबांसाठी इंदिरा आवास योजनेअंतर्गत 10315 लाभार्थींना घरांसाठी जागेचे वाटप करण्यात आले.
- **आदिवासी विकास -** जिल्ह्यातील आदिवासी क्षेत्रांत डहाणू, तलासरी, जव्हार, वाडा, मोखाडा,शहापूर या संपूर्ण तालुक्यांचा समावेश आहे. या आदिवासी भागांचा विकास होण्यासाठी जिल्ह्यात अपर आयुक्त, आदिवासी विकास प्रकल्प, ठाणे यांचे कार्यालयाची स्थापना करण्यांत आली असून त्यांचे अधिपत्याखाली डहाणू, जव्हार व शहापूर असे तीन प्रकल्प अधिकारी कार्यरत असून त्यांचेमार्फत आदिवासी विकास

योजना राबविण्यांत येतात. 2008-09 च्या एकूण तरतुदीपैकी आदिवासी क्षेत्रातील विकास योजनेसाठी 129.59 कोटी रुपये खर्च करण्यांत आले. जिल्हयामध्ये एकूण 127 आश्रमशाळा असून त्यापैकी 75 शासनामार्फत चालविल्या जातात तर 52 आश्रमशाळा खाजगी अनुदानित आहेत.

## 16. न्याय व प्रशासन

- **पोलीस यंत्रणा व गुन्हे** - 2008-09 या वर्षाअखेर 73 पोलीस ठाणी , 34 ओट पोस्ट, 74 लॉकप्स, 178 पोलीस चौकी असून एकूण पोलीस दलाची संख्या 14008 इतकी असून त्यापैकी 1421 स्त्रिया आहेत. तसेचपोलीस दलावरील एकूण खर्च रु. 26090.00 लाख झालेला आहे.

## 17. संकीर्ण

- **प्रेक्षणीय स्थळे** - जिल्हयातील ठाणे, कल्याण, उल्हासनगर, अंबरनाथ, भिवंडी, वसई व पालघर या तालुक्याचे क्षेत्र औद्योगिकदृष्ट्या विकसित असून मुंबई शहराच्या आधुनिक संस्कृतीच्या प्रभावाखाली आहे तर उर्वरित शहापूर, मुरबाड, वाडा, जव्हार, मोखाडा, डहाणू, विक्रमगड आणि तलासरी या तालुक्यांचा प्रदेश डोंगराळ असून ग्रामीण भाग आदिवासी वस्तीने व्यापलेला आहे. जिल्हयात जव्हार व सूर्यमाळ ही थंड हवेची ठिकाणे आणि अर्नाळा किल्ला, केळवा, माहिम व वज्रेश्वरी ही निसर्गरम्य प्रेक्षणीय स्थळे पर्यटनासाठी प्रसिध्द आहेत.
- **मनोरंजन :-** जिल्हयात 31 मार्च 2009 अखेर उपलब्ध माहितीनुसार मनोरंजनासाठी 119 कायम स्वरुपाची चित्रपटगृहे असून त्यांची आसन क्षमता 62641 इतकी आहे. ठाणे शहरात गडकरी रंगायतन हे नाटयगृह आधुनिक पध्दतीने बांधलेले आहे. अशाच प्रकारे अदयावत सोर्यानी युक्त असे नवी मुंबई येथे के. विष्णूदास भावे नाटयगृह व कल्याण महानगरपालिका क्षेत्रात आचार्य अत्रे नाटयगृहे सुरु कण्यात आले आहे.
- **खेळ :-** खेळ व खेळाडू यांचा विकास व्हावा या दृष्टिने ठाणे शहरात 30 ते 40 हजार क्षमतेचे भव्य व आधुनिक पध्दतीने दादोजी कोंडदेव स्टेडियम उभारण्यांत आलेले आहे. वेगवेगळ्या खेळांना प्रोत्साहन देण्यासाठी जिल्हा क्रिडा अधिकारी प्रयत्नशील असतात. जिल्हयात 120 क्रिडांगणे व 95 व्यायामशाळा असून स्टेडियमची संख्या 8 आहे. जिल्हयात ठाणे - पाच, कल्याण- दोन, अंबरनाथ- दोन, उल्हासनगर व शहापूर येथे प्रत्येकी एक जलतरण तलाव उपलब्ध आहेत. सन 2008-09 मध्ये 159 मुलांना क्रिडा शिष्यवृत्ती देण्यात आली आहे.

## 18. पर्यटन

- शासनाने ठाणे जिल्हा हा पर्यटन जिल्हा म्हणून घोषित केलेला आहे. ठाणे जिल्हयात पर्यटकांना आकर्षित करू शकतील अशी अनेक रम्य ठिकाणे आहेत. त्याचा तपशील खालीलप्रमाणे-

- **अंबरनाथ** - अंबरनाथ येथे 11 व्या शतकातील सोमनाथ मंदिर प्रसिध्द आहे. भगवान शंकराचे अतिभय्य असे हेमांडपंथी बांधणीने उभारलेले मंदिर आहे.
- **वसई किल्ला**- वसई येथील पोर्तुगीज राजवटीचे केंद्र असलेला किल्ला असून नंतर मराठ्यांनी आपल्या ताब्यात घेतला.
- **डहाणू** - मुंबई पासून अंदाजे 140 कि.मी अंतरावर असलेले डहाणू हे ठिकाण चिकूच्या बागासाठी प्रसिध्द आहे. येथील महालक्ष्मीचे मंदिर प्रसिध्द आहे. डहाणू तालुक्यातील बोर्डी येथील रूपरी वाळूच्या सागर किना-यांसाठी प्रसिध्द असलेले बोर्डी हे ठिकाण महाराष्ट्राच्या उत्तर सीमेला लागून आहे. येथून जवळच असलेले उदवाडा हे ठिकाण पारशी समाजाचे पवित्र स्थान असून येथील अग्यारीत 1000 वर्षांपासून जळत असलेला अग्नी जतन करून ठेवण्यात आला आहे.
- **तानसा तलाव** - शहापूर तालुक्यातील तानसा तलाव 216.75 चौ.कि.मी परिसरात पसरलेल्या या प्रचंड जलाशयाद्वारे मुंबई व आसपासच्या परिसराला पाणी पुरवठा केला जातो. या तलावाच्या परिसरातच अभयारण्य आहे.
- **वज्रेश्वरी** - अकलोली - गणेशपूरी - वज्रेश्वरी हे देवीचे स्थान असलेले सुप्रसिध्द ठिकाण मुंबई - अहमदाबाद मार्गाहून 11 कि.मी अंतरावर आहे. अकलोली येथे गरम पाण्याचे नैसर्गिक झरे आहेत तसेच गणेशपूरी येथे श्रीनित्यानंद स्वामी महाराजांचा आश्रम आहे या आश्रमात देश विदेशातून भाविक भेट देत असतात.
- **टिटवाळा** - मुंबई उपनगरीय रेल्वे मार्गावर वसलेले टिटवाळा हे महागणपतीचे सुप्रसिध्द स्थान आहे.
- **जव्हार**- महाराष्ट्रातील आदिवासी समाजाच्या संस्थानापैकी हे एक आहे. जव्हार वारली चित्रांकरिता जगप्रसिध्द आहे. मुकणे घराण्याचा राजवाडा जय विलास पॅलेस तसेच भूपतगड आणि दादर कोपरा धबधबा ही येथील काही प्रेक्षणीय स्थळ आहेत.

## 19. आदिवासी सामाजिक व आर्थिक सांख्यिकी 2006-07


- **आदिवासी सामाजिक व आर्थिक सांख्यिकी 2006-07** - आदिवासी सामाजिक व आर्थिक सांख्यिकी 2006-07 या प्रकाशनामध्ये ठाणे जिल्हयातील आदिवासी उपयोजना क्षेत्रातील गावे व लोकसंख्या तसेच विकास योजनांसाठी उपयुक्त ठरणारी आकडेवारी एकत्रितपणे देण्यात आलेली आहे.



ठाणे जिल्ह्यातील प्रेक्षणीय स्थळे



अंबरनाथ येथील हंमांडपंथील शैली शिवमंदिर



-Mahalaxmi Temple-  
Dahana

डहाणू तालुक्यातील महालक्ष्मी मंदिर



जव्हार तालुक्यातील राजवाडा



डहाणू तालुक्यातील डहाणू- बोर्डी बीच



ठाणे जिल्ह्यातील वारली समाजातील चित्रकला



जिल्हा सामाजिक व आर्थिक समालोचन - मार्च -2009

दृष्टिक्षेपात ठाणे जिल्हा

अ.क्र.	बाब	परिमाण	ठाणे जिल्हा	महाराष्ट्र
1	2	3	4	5
<b>एक प्राकृतिक रचना</b>				
<b>1 भौगोलिक स्थान</b>				
1.1	उत्तर अक्षांश	अंश	18.42 ते 20.20	16.4 ते 22.1
1.2	पूर्व रेखांश	अंश	72.45 ते 73.48	72.6 ते 80.9
1.3	क्षेत्रफळ	000चौ.कि.मी.	10	308
<b>2 प्रशासकीय रचना</b>				
2.1	तालुके	संख्या	15	358
2.2	शहरे	संख्या	37#	378 #
2.3	एकूण गावे	संख्या	1748	43711
2.4	पैकी निर्जन गाव	संख्या	0	2616
<b>दोन स्थानिक स्वराज्य संस्था</b>				
1	महानगरपालिका	संख्या	6	22
2	नगरपरिषदा	संख्या	9	225
3	कटकमंडळे	संख्या	0	7
4	पंचायत समित्या	संख्या	13	351
5	ग्रामपंचायती	संख्या	968	27920
<b>तीन लोकसंख्या (2001)</b>				
1	ग्रामीण	हजार	2229	55778
2	नागरी	हजार	5903	41101
3	एकूण	हजार	8132	96879
4	पुरुष	हजार	4378	50401
5	स्त्रिया	हजार	3754	46478
6	स्त्रिया प्रति हजार पुरुष	संख्या	858	922
7	अनुसूचित जातींची लोकसंख्या	हजार	340	9882
	7.1 एकूण लोकसंख्येशी प्रमाण	टक्के	4.18	10.20
8	अनुसूचित जमातींची लोकसंख्या	हजार	1199	8577
	8.1 एकूण लोकसंख्येशी प्रमाण	टक्के	14.75	8.85
9	घनता (लोकसंख्या प्रति चौ.कि.मी.)	संख्या	851	315

# गणना शहरांसह



जिल्हा सामाजिक व आर्थिक समालोचन - मार्च -2009

दृष्टिक्षेपात ठाणे जिल्हा

अ.क्र.	बाब	परिमाण	ठाणे जिल्हा	महाराष्ट्र
1	2	3	4	5
<b>10</b>	<b>साक्षरतेचे प्रमाण (2001)</b>			
	10.1 ग्रामीण	टक्के	64.45	70.4
	10.2 नागरी	टक्के	86.53	85.5
	10.3 एकूण	टक्के	80.67	76.9
	10.4 पुरुष	टक्के	87.06	86.0
	10.5 स्त्रिया	टक्के	73.10	67.0
	10.6 साक्षरतेमध्ये जिल्हयाचा राज्यात क्रमांक	क्रम संख्या	10	2
11	दारिद्र्य रेषेखालील ग्रामिण कुटुंबे (2002)	लाख	2	45.03 (2002)
<b>चार</b>	<b>जिल्हा उत्पन्न अंदाज</b>			
<b>1</b>	<b>चालू किंमतीनुसार - 2007-08 (1999-2000 च्या मालिकेप्रमाणे)</b>			<b>(2007-08)</b>
	1.1 एकूण उत्पन्न (स्थूल)	कोटी रु.	73102	590995
	1.2 दरडोई उत्पन्न (स्थूल)	रुपये	78711	55068
	1.3 एकूण उत्पन्न (निव्वळ)	कोटी रु.	61459	504951
	1.4 दरडोई उत्पन्न (निव्वळ)	रुपये	66174	47051
<b>2</b>	<b>स्थिर किंमतीनुसार - 2007-08 (1999-2000च्या मालिकेप्रमाणे)</b>			<b>(2007-08)</b>
	2.1 एकूण उत्पन्न (स्थूल)	कोटी रु.	51301	416248
	2.2 दरडोई उत्पन्न (स्थूल)	रुपये	55237	38725
	2.3 एकूण उत्पन्न (निव्वळ)	कोटी रु.	43520	357402
	2.4 दरडोई उत्पन्न (निव्वळ)	रुपये	46859	33302
<b>पाच</b>	<b>कृषि (2000-01) स्थायी</b>			<b>(2006-07 अस्थायी)</b>
1	भौगोलिक क्षेत्र	हजार हेक्टर	934	30758
2	जंगलव्याप्त क्षेत्र	हजार हेक्टर	330	5213
3	जंगलव्याप्त क्षेत्राची भौगोलिक क्षेत्राशी प्रमाण	टक्के	35.33	16.95
4	शेतीला उपलब्ध नसलेली जमीन			
	4.1 बिगर शेती वापराखालील	हजार हेक्टर	90	1412
	4.2 पडीत आणि लागवाडीलायक नसलेली	हजार हेक्टर	39	1720
	4.3 एकूण (4.1 + 4.2)	हजार हेक्टर	129	3132

जिल्हा सामाजिक व आर्थिक समालोचन - मार्च -2009

दृष्टिक्षेपात ठाणे जिल्हा

अ.क्र.	बाब	परिमाण	ठाणे जिल्हा	महाराष्ट्र
	2	3	4	5
<b>5</b>	<b>पडीत जमिन व्यतिरिक्त लागवड न केलेली इतर जमीन</b>			
	5.1 कायम गुरेचरण व इतर	हजार हेक्टर	46	1252
	5.2 झाडे-झुडपाखालील	हजार हेक्टर	24	249
	5.3 लागवडीलायक परंतु पडीत	हजार हेक्टर	19	915
<b>6</b>	<b>पडीत जमीन</b>			
	6.1 चालू पड	हजार हेक्टर	12	1323
	6.2 इतर पड	हजार हेक्टर	10	1196
<b>7</b>	<b>पिकाखालील क्षेत्र</b>			<b>( 2005-</b>
	7.1 पिकाखालील निव्वळ क्षेत्र	हजार हेक्टर	363	17478
	7.2 दुसोटा क्षेत्र	हजार हेक्टर	37	5009
	7.3 एकूण पिकाखालील क्षेत्र	हजार हेक्टर	401	22487
<b>8</b>	<b>ओलिता खालील क्षेत्र</b>			
	8.1 निव्वळ ओलित क्षेत्र	हजार हेक्टर	19	3246
	8.2 एकूण ओलित क्षेत्र	हजार हेक्टर	21	3958
<b>9</b>	<b>महत्वाच्या पिकाखालील क्षेत्र (2001-02)</b>			<b>(2007-08)</b>
	9.1 तृणधान्ये	हजार हेक्टर	167	9149
	9.2 कडधान्ये	हजार हेक्टर	22	4057
	9.3 तेलबीया	हजार हेक्टर	6	3824
	9.4 ऊस	हजार हेक्टर	-	उ.ना.
	9.5 कापूस	हजार हेक्टर	-	3195
<b>10</b>	<b>पर्जन्य (सरासरी) (2008)</b>	मि.मि.	2755	(2006) उ.ना.
<b>11</b>	<b>जमीन वहिती धारण संख्या (1990-91)</b>			<b>(1995-96)</b>
	11.1 क्षेत्र 2 हेक्टरपेक्षा कमी	हजारात	178	6693
	11.2 क्षेत्र 2 ते 10 हेक्टर	हजारात	55	11308
	11.3 क्षेत्र 10 हेक्टरपेक्षा जास्त	हजारात	5	1879
<b>सहा</b>	<b>जलसिंचन पूर्ण झालेले पाटबंधारे प्रकल्प व त्याखालील लाभक्षेत्र</b>		<b>(2008-09)</b>	<b>(31/06/2008)</b>
<b>1</b>	<b>मोठे पाटबंधारे प्रकल्प</b>		<b>संख्या</b>	<b>77</b>
	1.1 लाभक्षेत्र	हजार हेक्टर	76	2518
<b>2</b>	<b>मध्यम पाटबंधारे प्रकल्प</b>		<b>संख्या</b>	<b>244</b>
	2.1 लाभक्षेत्र	हजार हेक्टर	4	782

जिल्हा सामाजिक व आर्थिक समालोचन - मार्च -2009

दृष्टिक्षेपात ठाणे जिल्हा

अ.क्र.	बाब	परिमाण	ठाणे जिल्हा	महाराष्ट्र
1	2	3	4	5
3	लघु पाटबंधारे प्रकल्प (राज्यक्षेत्र)	संख्या	30	2930
	3.1 लाभक्षेत्र	हजार हेक्टर	5	1186
4	सिंचन विहीरी खालील भिजणारे क्षेत्र	हजार हेक्टर	17	868
सात	पशुसंवर्धन (पशुगणना -2003 स्थायी )			(2003 )
1	एकूण पशुधन	हजार	946	37058
2	गोजातीय	हजार	490	16738
3	महिषवर्गीय	हजार	213	6084
4	मेंढया व शेळ्या	हजार	232	13624
5	कोंबडया व बदके	हजार	2178	34596
आठ	सहकार क्षेत्र			(2007-08)
1	सहकारी संस्था (2008-09)	संख्या	25389	205753
2	प्राथमिक कृषि सहकारी पतसंस्था	संख्या	291	21248
	2.1 सभासद संख्या	हजार	167	12438
	2.2 दिलेली कर्जे	कोटी रु.	31.00	5828
	2.2 येणे कर्जे	कोटी रु.	30.00	8195
3	सहकारी दुग्धसंस्था.	संख्या	175	30075
नऊ	वीज			(2007-08)
1	विद्युतीकरण झालेली गावे	संख्या	1748	36312
2	वीज पुरवठा केलेले कृषी पंप संच	हजार	21	2895
3	विजेचा वापर		(2008-09)	(2007-
	3.1 घरगुती	दशलक्ष कि.वॅ.तास	1986	15553
	3.2 वाणिज्यिक	दशलक्ष कि.वॅ.तास	805	6661
	3.3 औद्योगिक	दशलक्ष कि.वॅ.तास	6039	30323
	3.4 कृषि	दशलक्ष कि.वॅ.तास	28	12676
	3.5 इतर	दशलक्ष कि.वॅ.तास	771	4625
	3.6 एकूण (3.1 ते 3.5)	दशलक्ष कि.वॅ.तास	9629	69838

जिल्हा सामाजिक व आर्थिक समालोचन - मार्च -2009

दृष्टिक्षेपात ठाणे जिल्हा

अ.क्र.	बाब	परिमाण	ठाणे जिल्हा	महाराष्ट्र
	2	3	4	5
दहा	परिवहन व दळणवळण- (2008 अखेर)			
1	रेल्वे मार्गाची एकूण लांबी	कि.मी.	545	5917
2	रस्त्यांनी जोडलेली गावे			
	2.1 बारमाही	संख्या	1703	38483
	2.2 हंगामी	संख्या	45	1397
3	रस्त्यांची लांबी (पृष्ठांकित)		(2009 अखेर)	(2009 अखेर)
	3.1 राष्ट्रीय महामार्ग	कि.मी.	467	4367
	3.2 राज्य महामार्ग	कि.मी.	3349	33800
	3.3 प्रमुख जिल्हामार्ग	कि.मी.	2205	49393
	3.4 इतर जिल्हामार्ग	कि.मी.	3398	45886
	3.5 ग्रामीण रस्ते	कि.मी.	11823	102149
	3.6 एकूण (3.1 ते 3.5)	कि.मी.	21242	235595
अकरा	नोंदणीकृत कारखाने व रोजगार			(31/12/2007)
1	नोंदणीकृत कारखाने	संख्या	6245	36863
2	नोंदणीकृत चालू कारखाने	संख्या	5582	30831
	(त्यातील कामगार)	संख्या	189240	1376000
3	सहकारी साखर कारखाने	संख्या	0	201
	(साखरेचे उत्पादन)	हजार मे. टन	0	90976
4	सहकारी सूत गिरण्या	संख्या	0	122
बारा	कर्मचारी गणना (1 जुलै 2007 रोजी भरलेली पदे)			
1	शासकीय	हजार	38	581
2	जिल्हापरिषद	हजार	26	457
3	नगर परिषदा	हजार	3	52
4	महानगरपालिका	हजार	30	112

जिल्हा सामाजिक व आर्थिक समालोचन - मार्च -2009

दृष्टिक्षेपात ठाणे जिल्हा

अ.क्र.	बाब	परिमाण	ठाणे जिल्हा	महाराष्ट्र
1	2	3	4	5
तेरा	शिक्षण क्षेत्र			(2007-08)
1	प्राथमिक शिक्षण (2008-09)			
	1.1 एकूण शाळा	संख्या	5613	72053
	1.2 विद्यार्थी	हजार	1251	11392
	1.3 शिक्षक	हजार	28	342
	1.4 प्रति शिक्षक विद्यार्थी	संख्या	45	33
2	माध्यमिक व उच्च माध्यमिक (2008-09)			
	2.1 एकूण शाळा	संख्या	1705	20339
	2.2 विद्यार्थी	हजार	1132	11484
	2.3 शिक्षक	हजार	17	302
	2.4 प्रति शिक्षक विद्यार्थी	संख्या	66	38
3	महाविद्यालये (2008-09)			
	3.1 संस्था	संख्या	168	2618
	3.2 एकूण विद्यार्थी	हजार	146	1382
4	तांत्रिक व व्यवसाय शिक्षण (2008-09)			(2008-09)
	4.1 व्यवसाय पदवी एकूण शिक्षण संस्था	संख्या	70	687
	(प्रवेश क्षमता)	संख्या (हजारत)	17	80
	4.2 व्यवसाय पदविका एकूण शिक्षण संस्था	संख्या	18	689
	(प्रवेश क्षमता)	संख्या (हजारत)	10	91
	4.3 शासकीय औद्योगिक प्रशिक्षण संस्था	संख्या	19	407
	(प्रवेश क्षमता)	संख्या (हजारत)	7	71
	4.4 अशासकीय औद्योगिक प्रशिक्षण संस्था	संख्या	10	210
	(प्रवेश क्षमता)	संख्या (हजारत)	2	24
चौदा	सार्वजनिक आरोग्य (2008-09)			{2007}
1	रुग्णालये	संख्या	30	1099
2	दवाखाने	संख्या	45	2072
3	प्राथमिक आरोग्य केंद्रे	संख्या	122	1818
4	प्राथमिक आरोग्य उपकेंद्रे	संख्या	508	उ.ना.
5	प्राथमिक आरोग्य पथके	संख्या	2	177

जिल्हा सामाजिक व आर्थिक समालोचन - मार्च -2009

दृष्टिक्षेपात ठाणे जिल्हा

अ.क्र.	बाब	परिमाण	ठाणे जिल्हा	महाराष्ट्र
1	2	3	4	5
पंधरा	आदिवासी कल्याणकारी योजना (2008-09)			
1	आदिवासी आश्रमशाळा	संख्या	75	1105
	(त्यातील विद्यार्थी)	संख्या	35539	418815
सोळा	मागासवर्गीयांसाठी कल्याणकारी योजना (2008-09) (2006-07)			
2	मागासवर्गीयांसाठी वसतीगृहे	संख्या	75	271
	(त्यातील विद्यार्थी)	संख्या	4535	22668
सतरा	सार्वजनिक वितरण व्यवस्था (2008-09) (2007-08)			
1	रास्त भावाची दुकाने	संख्या	2977	50083
2	पुरविलेला एकूण साठा (2008-09)			
	2.1 गहू	हजार टन	35	1294
	2.2 तांदूळ	हजार टन	125	1128
3	शासकीय गोदामे	संख्या	85	973
	(साठवण क्षमता)	हजार टन	40	584

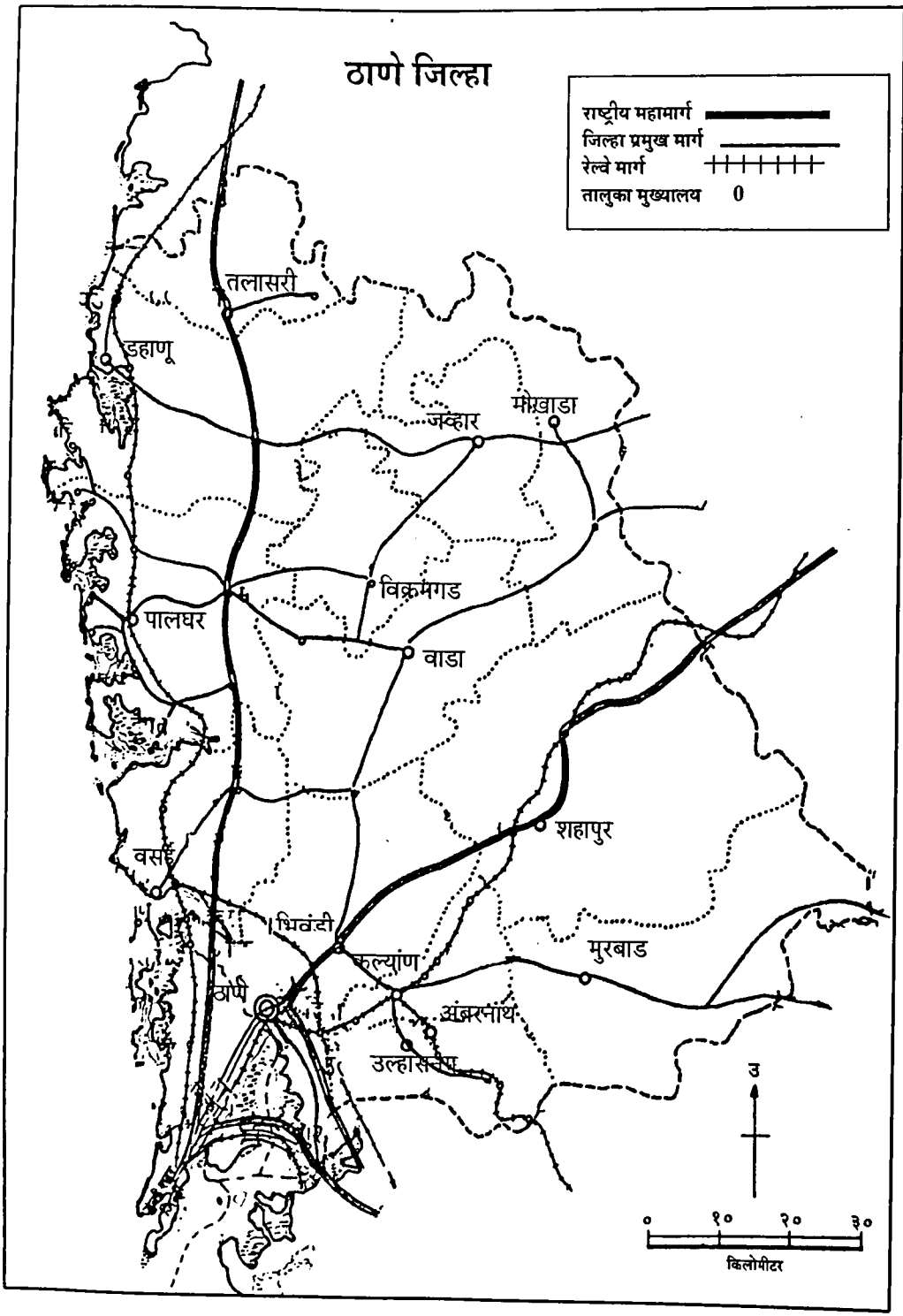
XXX

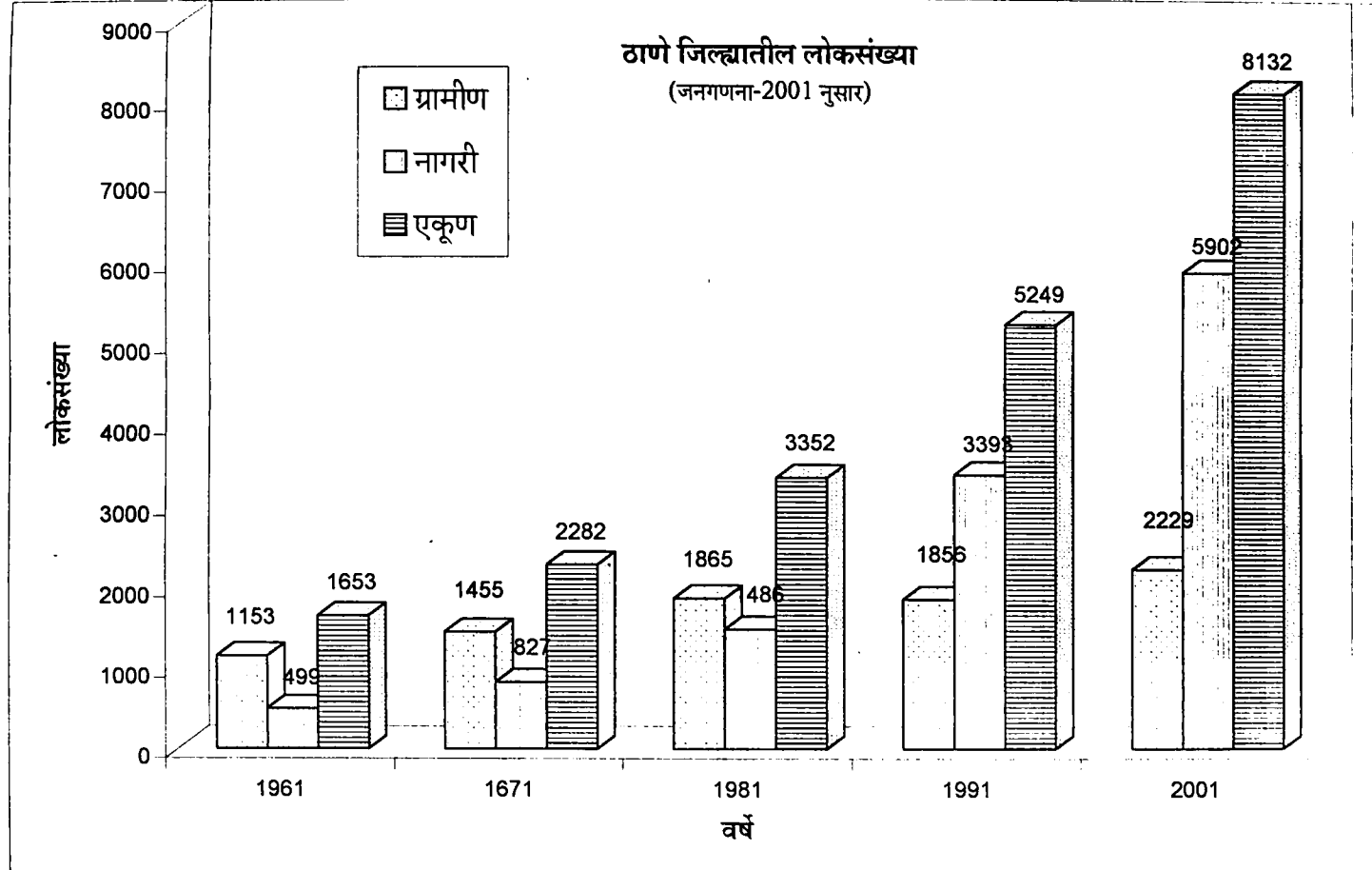
टिप- उ.ना. - उपलब्ध नाही.

आधार: 1) अर्थ व सांख्यिकी संचालनालय, मुंबई. 2) जिल्हा सांख्यिकी कार्यालय, ठाणे.

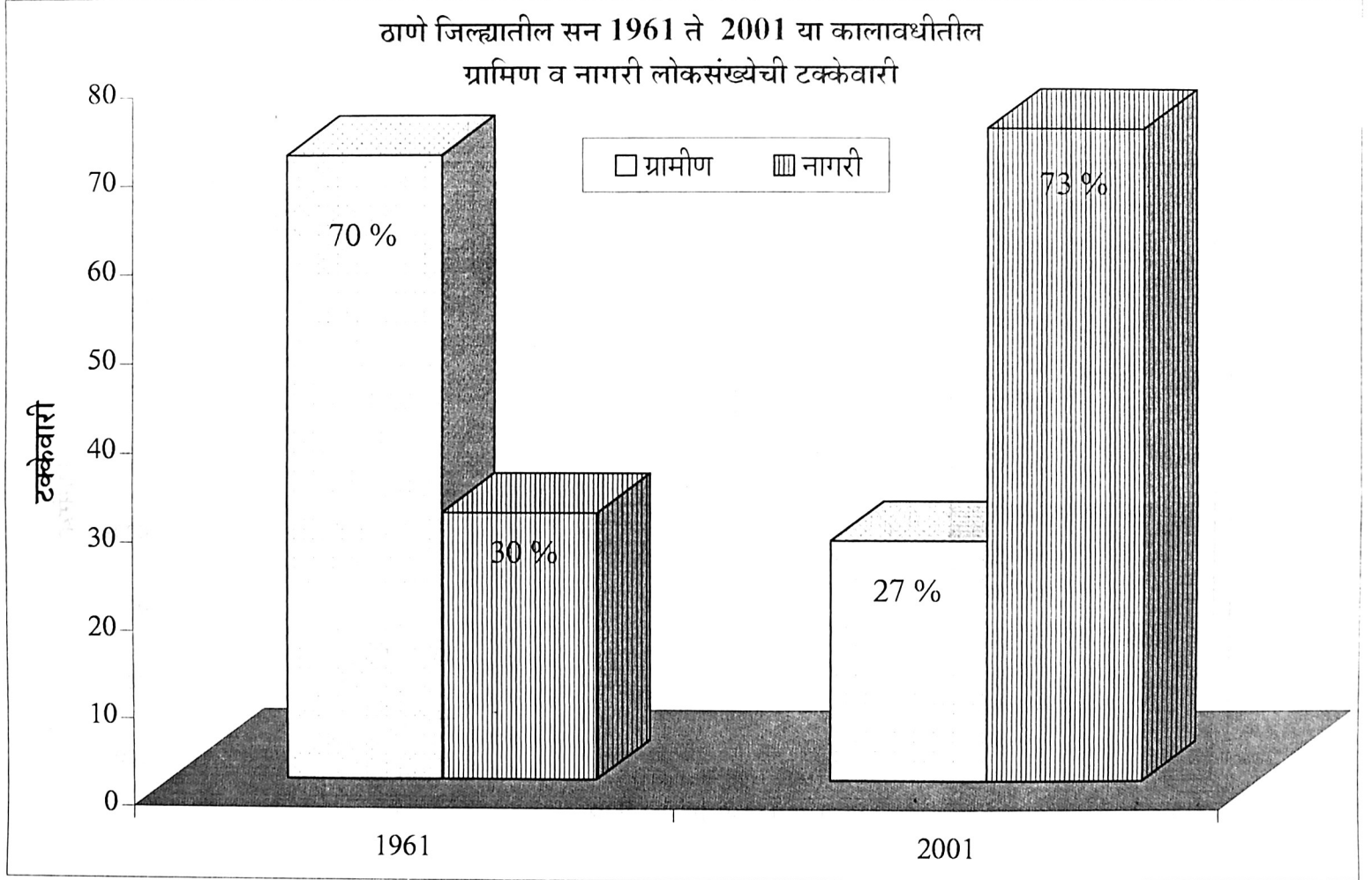
# ठाणे जिल्हा

राष्ट्रीय महामार्ग —————  
जिल्हा प्रमुख मार्ग —————  
रेल्वे मार्ग + + + + +  
तालुका मुख्यालय 0

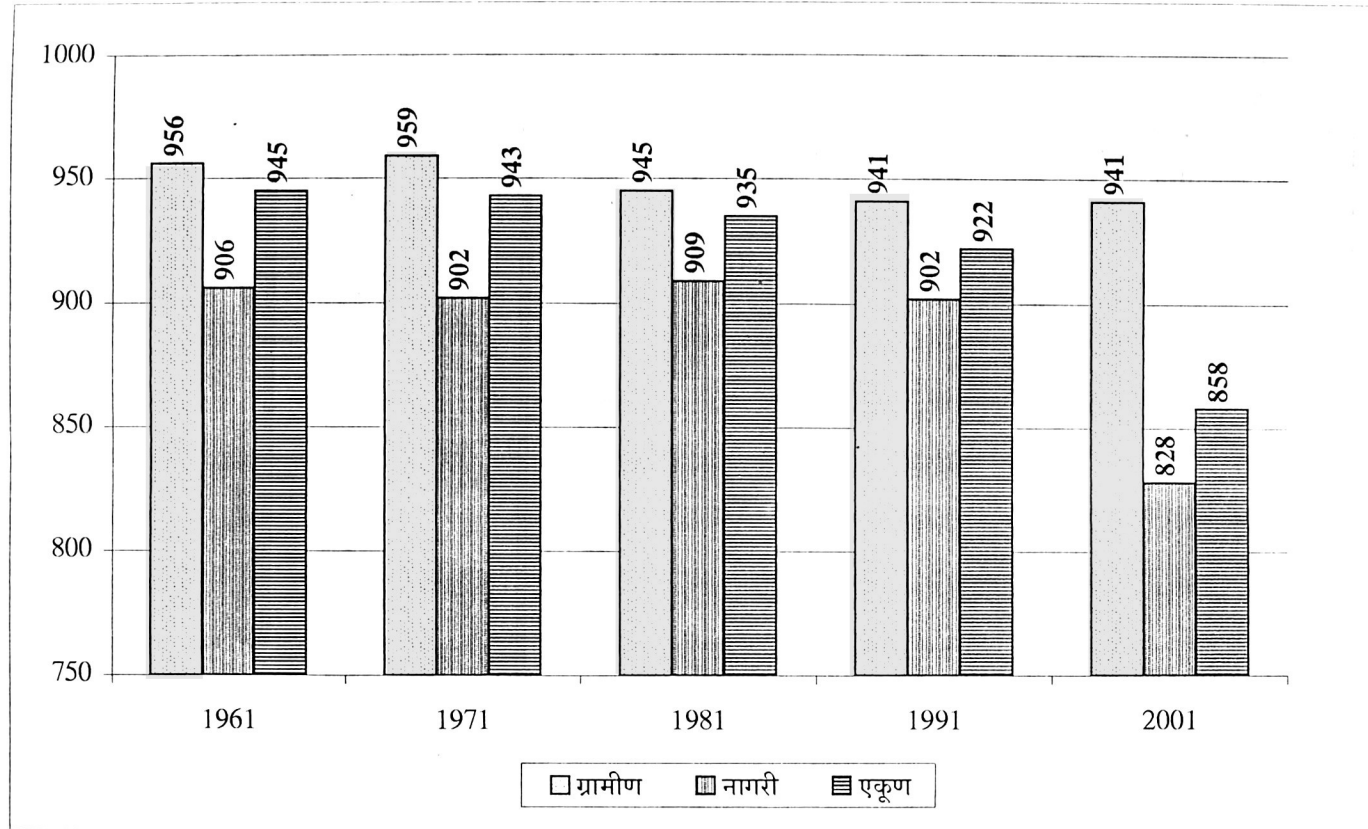


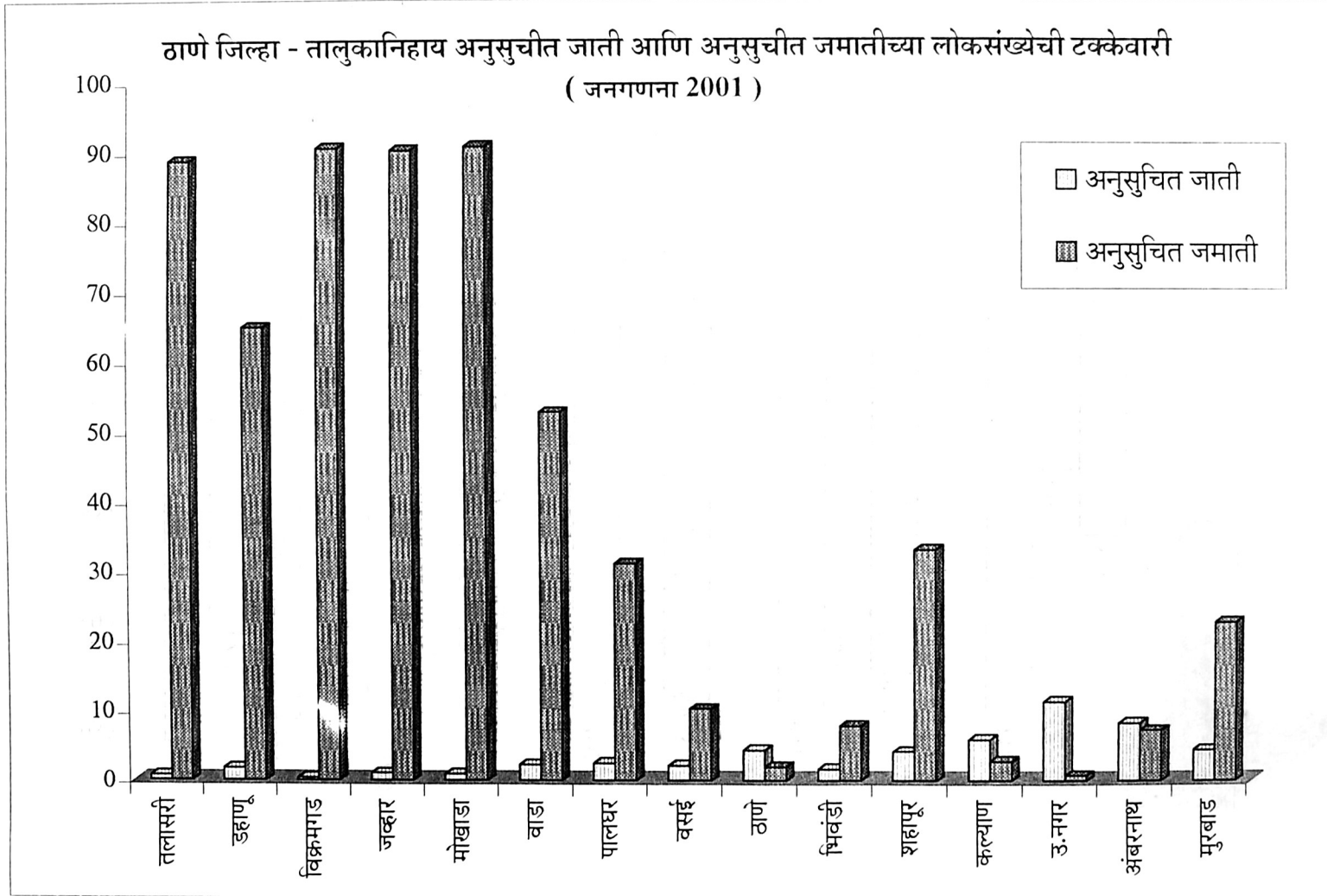


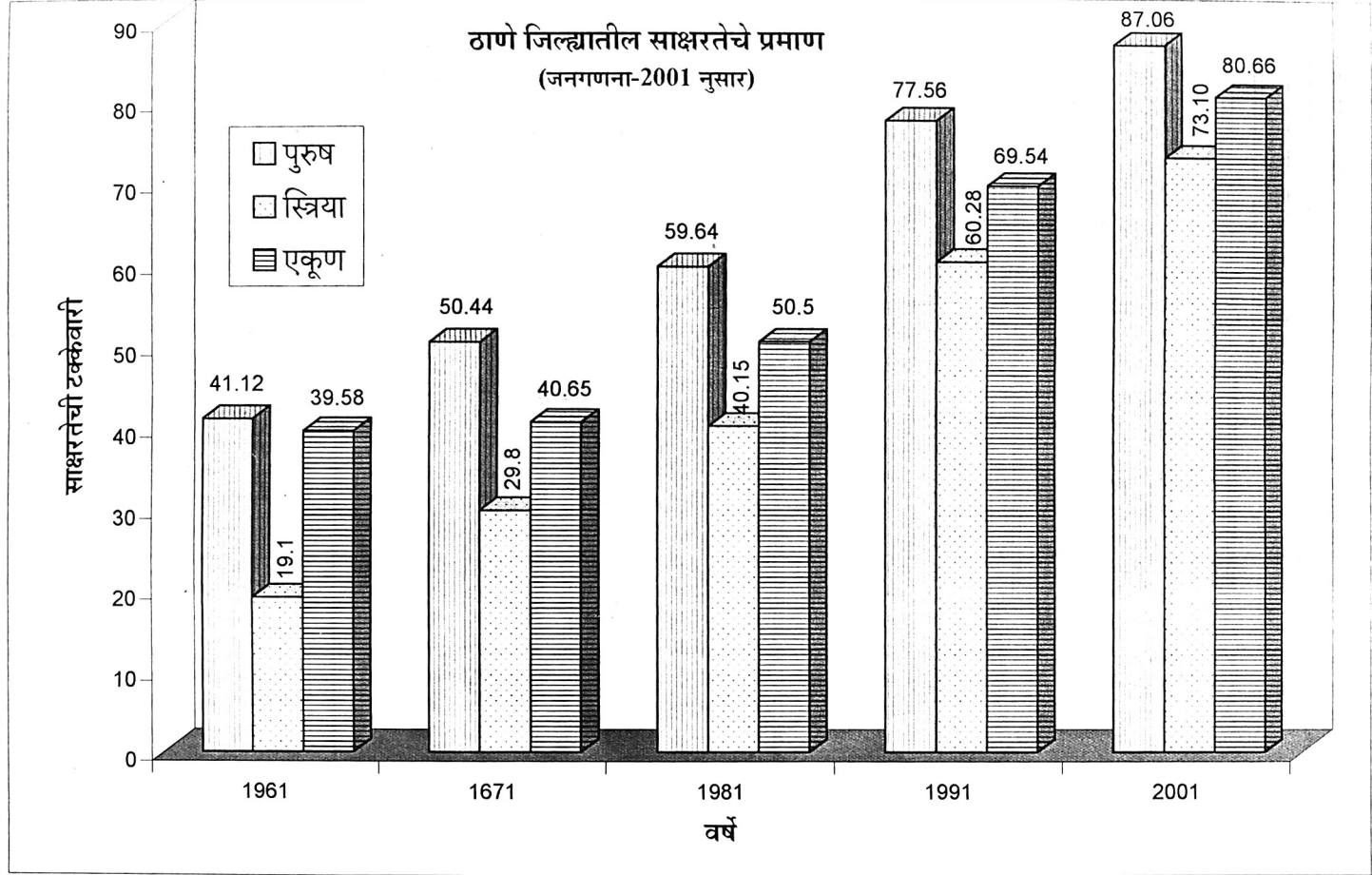


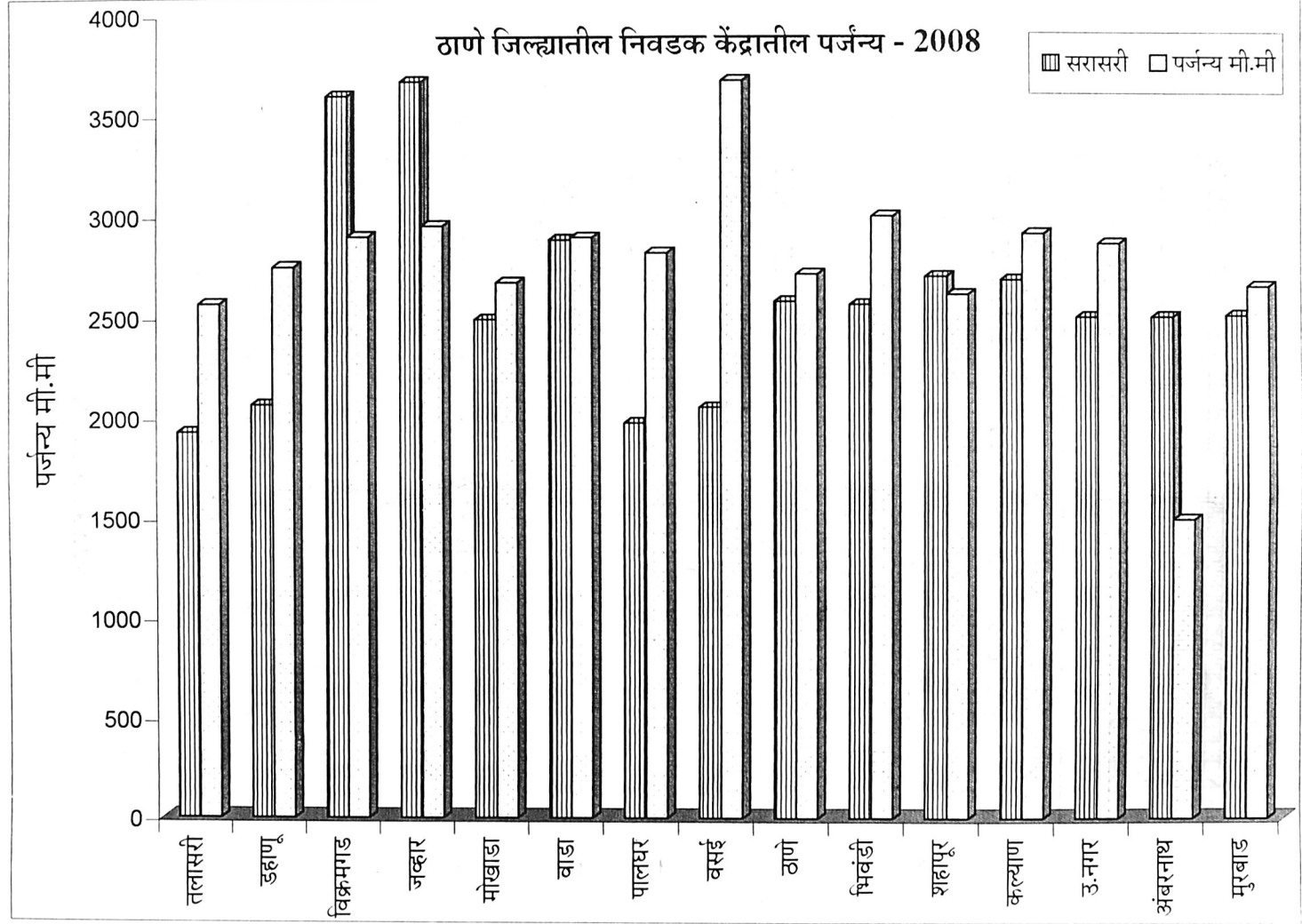


जिल्ह्यातील स्त्री - पुरुष प्रमाण.

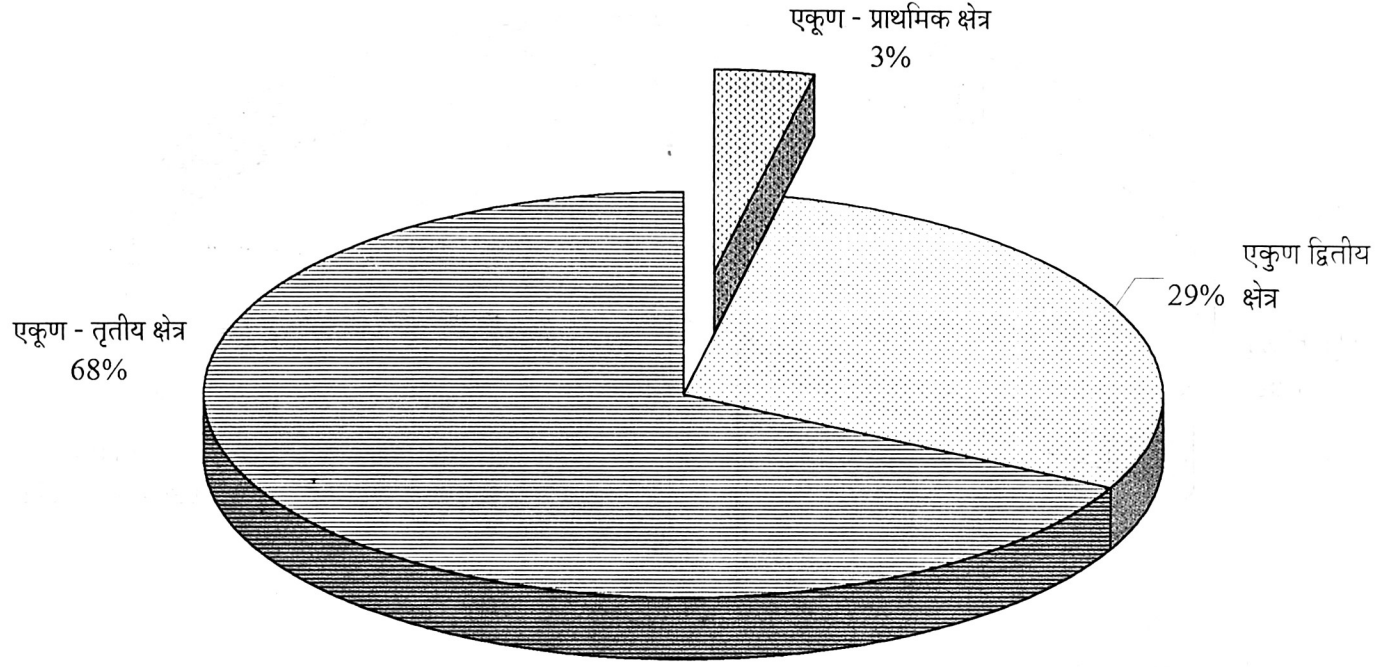




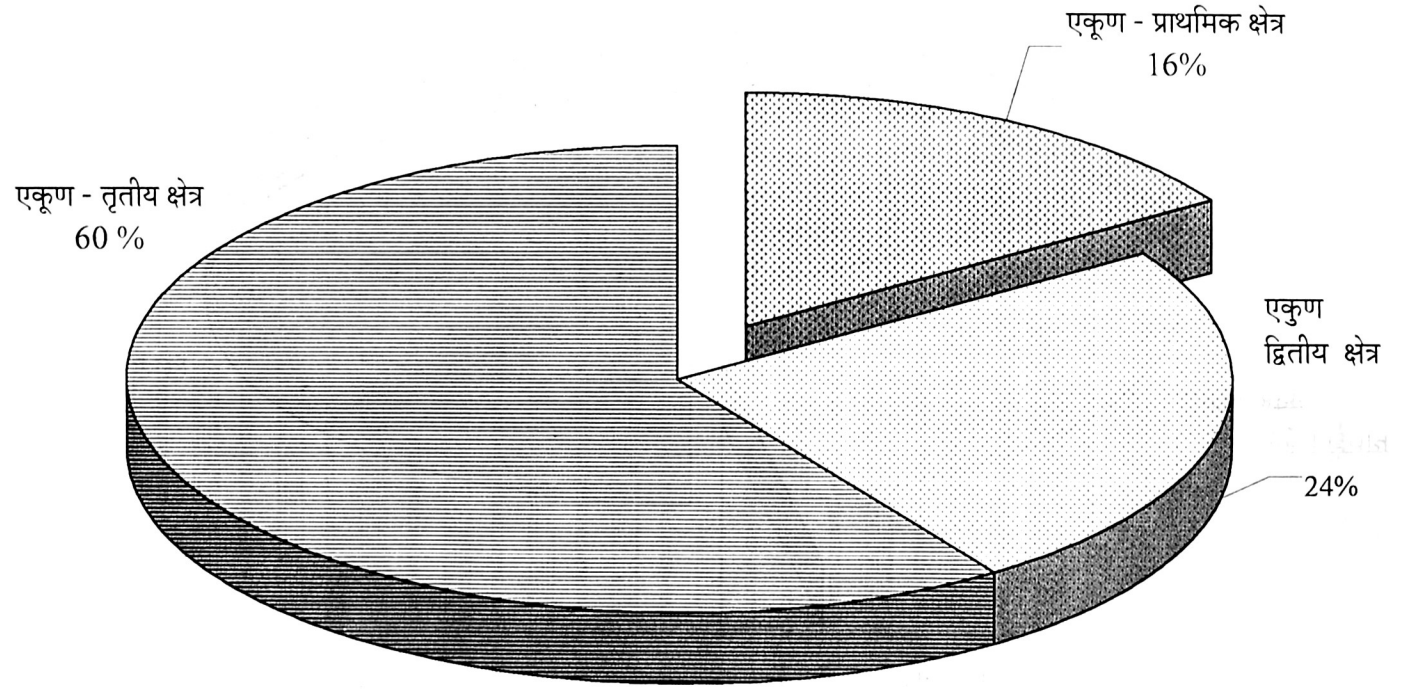


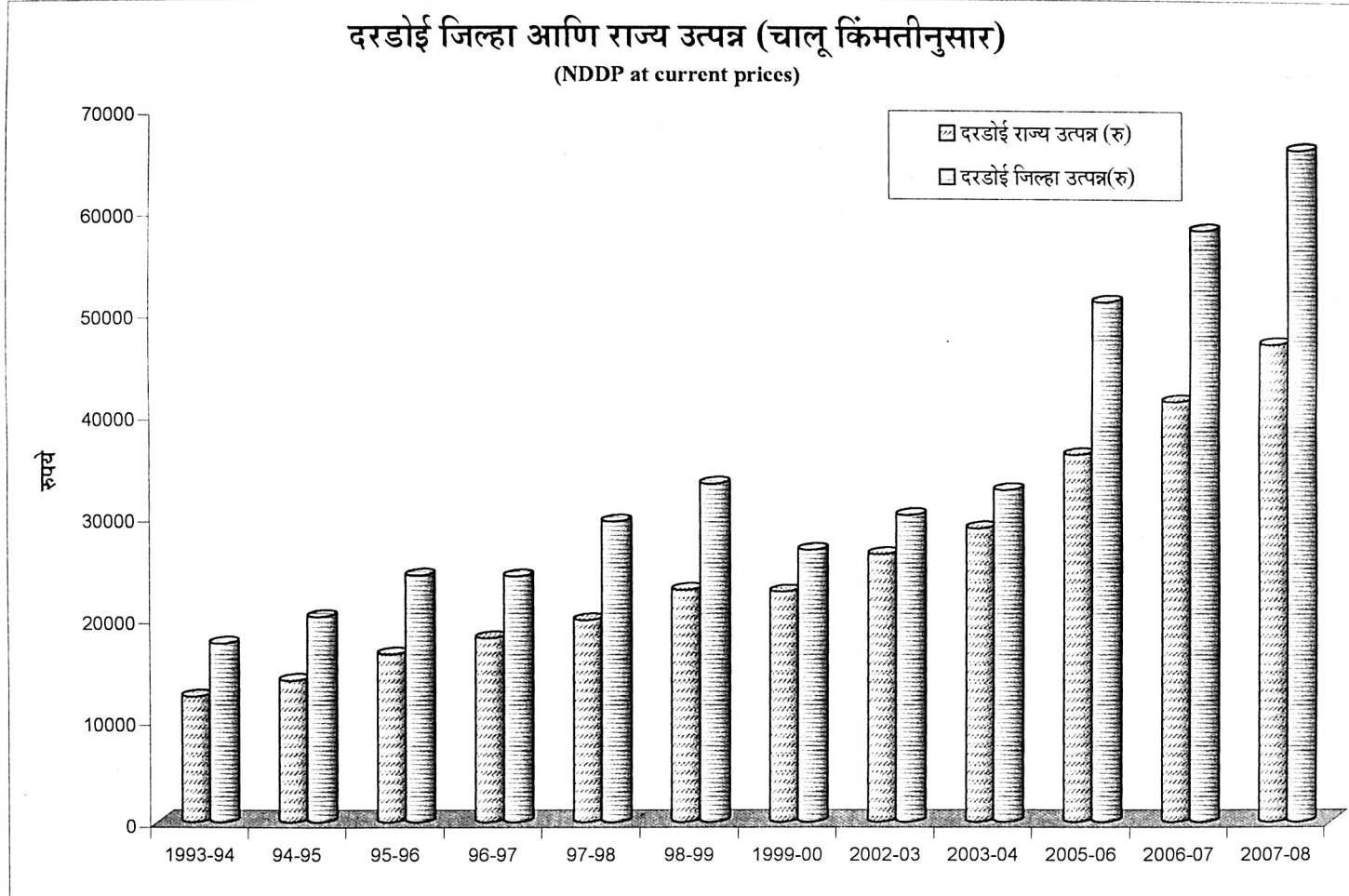


ठाणे जिल्ह्याचे क्षेत्रवार निव्वळ जिल्हा उत्पन्न (चालू किंमतीनुसार) 2007-08

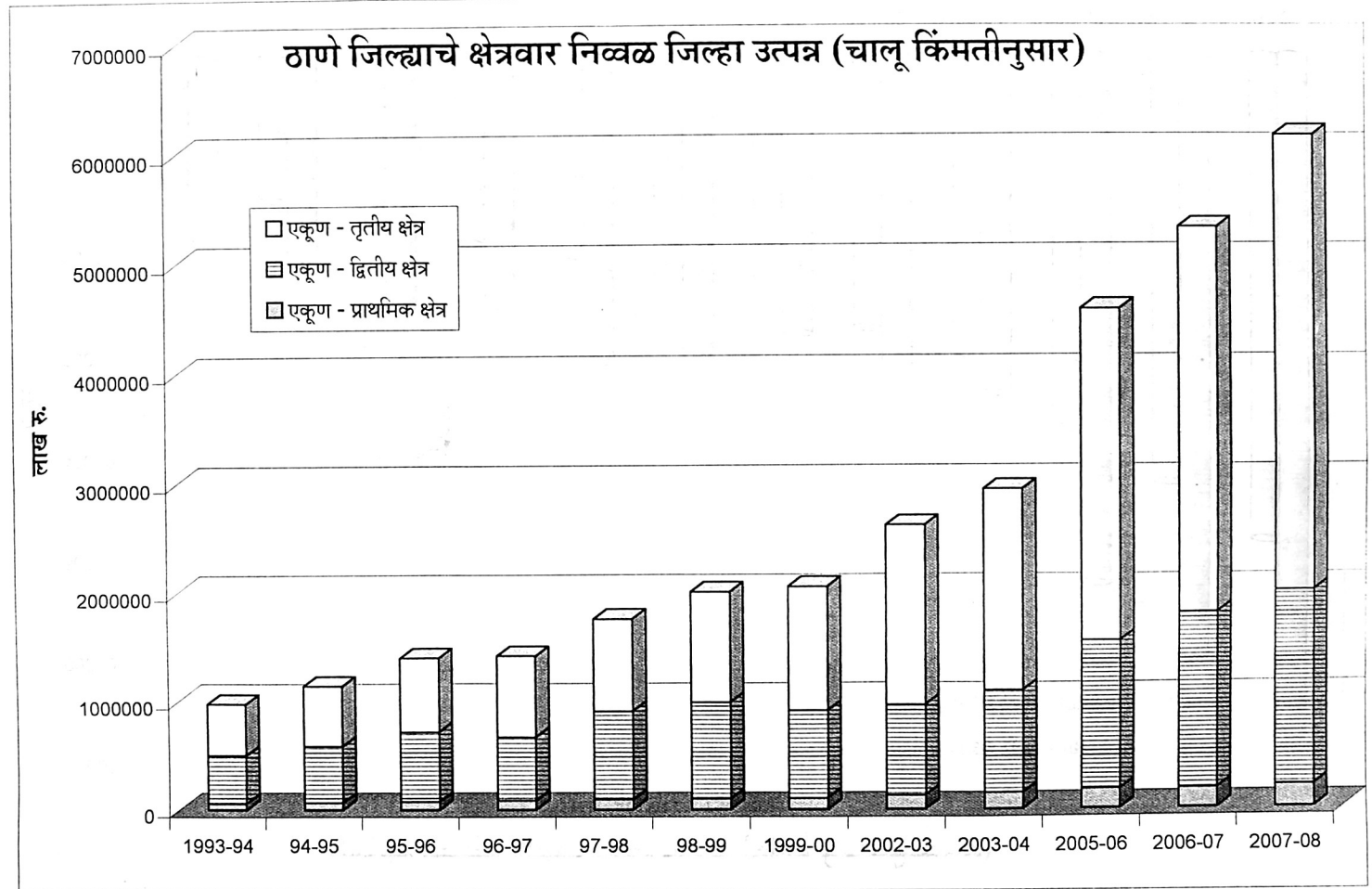


राज्याचे क्षेत्रवार निव्वळ जिल्हा उत्पन्न (चालू किंमतीनुसार) 2007-08

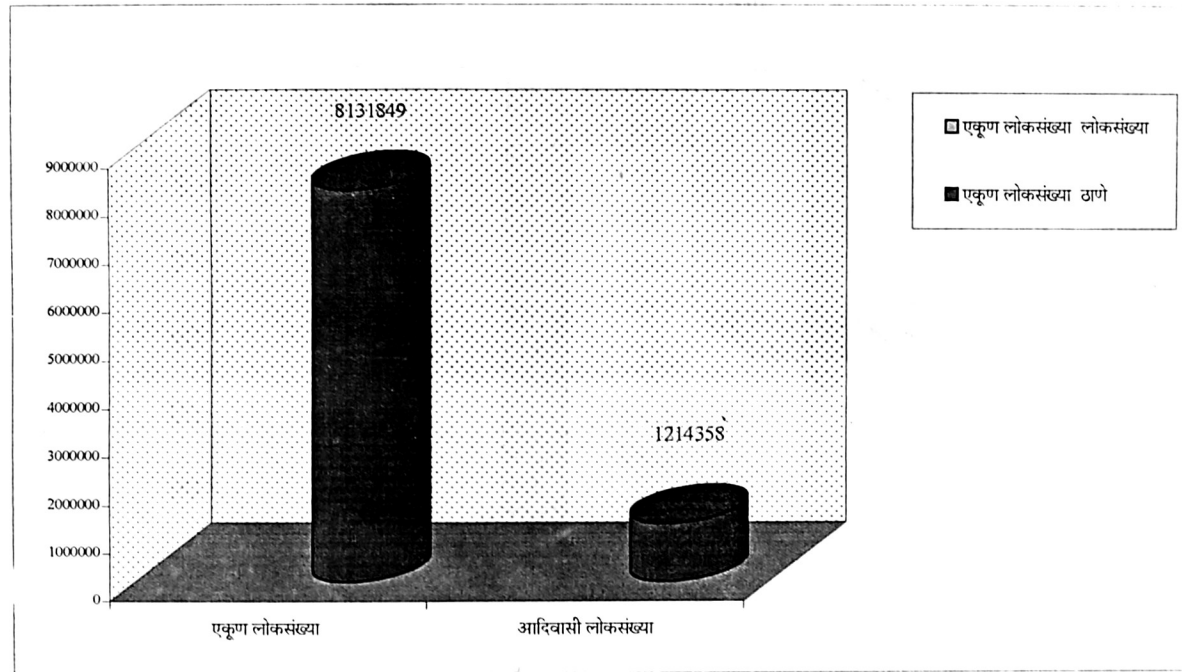




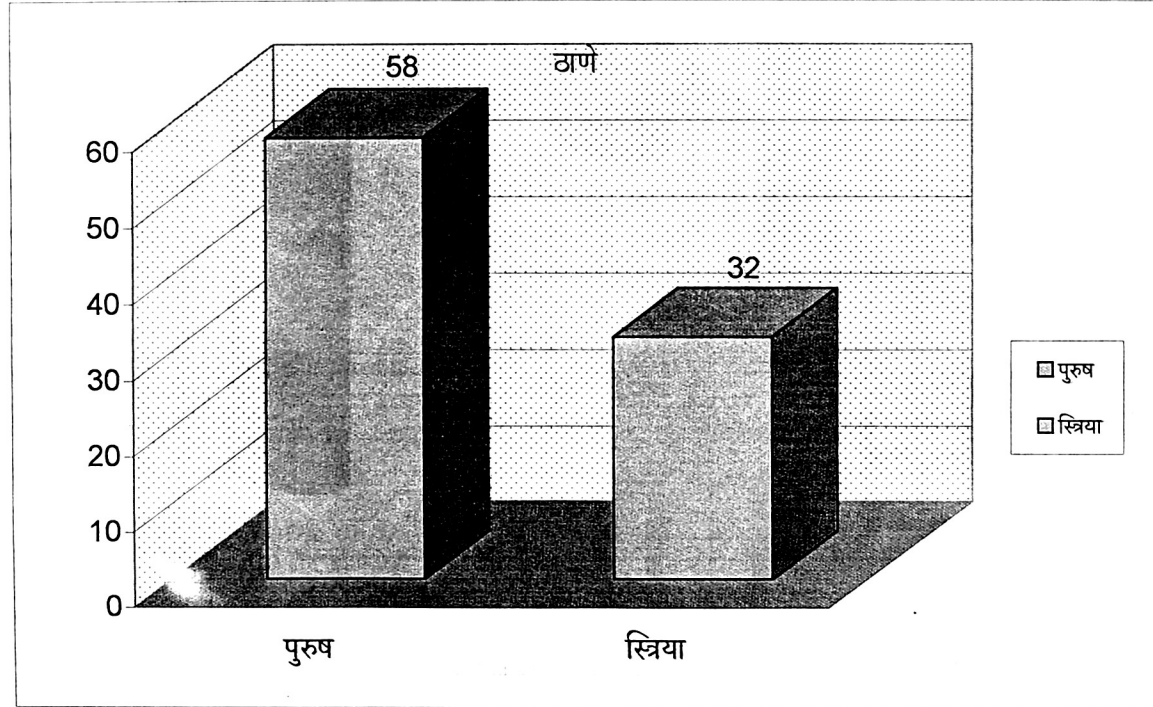




एकूण लोकसंख्या व आदिवासी लोकसंख्या  
जनगणना - 2001



आदिवासी लोकसंख्येचे साक्षरतेचे प्रमाण (स्त्री, पुरुष)  
जनगणना 2001



# भाग -2

सांख्यिकी तक्ते

पान 43 ते 224

तक्ता क्रमांक - 1.1  
निवडक निर्देशक

जिल्हा - ठाणे

संदर्भ कालावधी- 1960 ते 2009

अ. क्र.	बाब	परिमाण	संदर्भ वर्ष							
			1960-61	1970-71	1980-81	1990-91	2000-01	2006-07	2007-08	2008-09
1	2	3	4	5	6	7	8	9	10	11
<b>एक क्षेत्रफळ व लोकसंख्या :</b>										
1	क्षेत्रफळ	चौ.कि.मी.	9200	9553	9558	9558	9558	9558	9558	9558
2	गाळे	संख्या	1622	1622	1773	1697	1748	1748	1748	1748
3	शहरे	संख्या	20	24	34	23	37	37	37	37
4	एकूण लोकसंख्या	हजार	1653	2282	3352	5249	8132	8132	8132	8132
5	शहरी लोकसंख्येचे प्रमाण	टक्के	30.21	36.23	44.34	64.64	72.58	72.58	72.58	72.58
6	घनता (लोकसंख्या प्रति चौ.कि.मी.)	संख्या	180	239	351	549	851	851	851	851
7	स्त्रिया प्रति एक हजार पुरुष	संख्या	945	943	935	922	858	858	858	858
<b>दोन साक्षरतेचे प्रमाण</b>										
1	पुरुष	टक्के	41.12	50.44	59.64	77.56	87.06	87.06	87.06	87.06
2	स्त्रिया	टक्के	19.10	29.80	40.15	60.28	73.10	73.10	73.10	73.10
3	एकूण	टक्के	39.58	40.65	50.50	69.54	80.67	80.67	80.67	80.67
4	ग्रामीण	टक्के	11.52	14.55	18.65	18.56	64.45	64.45	64.45	64.45
5	नागरी	टक्के	4.99	8.27	4.86	33.93	86.53	86.53	86.53	86.53
<b>तीन स्थानिक स्वराज्य संस्था</b>										
1	महानगरपालिका	संख्या	-	-	-	2	4	6	6	6
2	नगरपालिका	संख्या	5	8	8	8	11	9	9	9
3	कटक मंडळे	संख्या	-	-	-	-	-	-	-	-
4	पंचायत समिती	संख्या	12	12	13	13	12	13	13	13
5	ग्राम पंचायती	संख्या	791	869	956	921	927	968	968	968
<b>चार क्षेत्रवार जिल्हा व दरदोई उत्पन्न (चालू किमतीनुसार)</b>										
1	निव्वळ जिल्हा उत्पन्न	कोटी.रु	रु.ना	रु.ना	रु.ना	रु.ना	21466	46866	53033	61459
2	निव्वळ दरदोई उत्पन्न	रुपये	रु.ना	रु.ना	रु.ना	रु.ना	26857	52474	58224	66174
3	सम्पाद्या उत्पन्न जिल्हाचा हिस्सा	टक्के	रु.ना	रु.ना	रु.ना	रु.ना	10.08	12.13	12.13	12.17
<b>पाच कृषि व सिंचन</b>										2000-01
1	जंगलव्याप्त क्षेत्र	शंभर हेक्टर	3710	3740	3700	3280	3303	3303	3303	3303
2	लगावडीलायक क्षेत्र	--"	3570	4410	3330	4480	4067	4745	4745	4745
3	विकाखालील एकूण क्षेत्र									2001-02
3.1	तृणधान्ये	शंभर हेक्टर	रु.ना	रु.ना	रु.ना	रु.ना	1892	1775	1775	1669

तक्ता क्रमांक - 1.1

निवडक निर्देशक

जिल्हा - ठाणे

संदर्भ कालावधी- 1960 ते 2009

अ. क्र.	बाब	परिमाण	संदर्भ वर्ष							
			1960-61	1970-71	1980-81	1990-91	2000-01	2006-07	2007-08	2008-09
1	2	3	4	5	6	7	8	9	10	11
3.2	कडधान्ये	--"	उ.ना	उ.ना	उ.ना	उ.ना	162	216	216	222
3.3	तेलवीया	शंभर हेक्टर	उ.ना	उ.ना	उ.ना	उ.ना	49	67	67	59
3.4	ऊस	--"	470	150	930	70				
3.5	कापूस	--"								
										2001-02
4	पिकाखालील निव्वळ क्षेत्र	--"	2900	2930	2520	3450	3714	3632	3632	3632
5	दुसोटा क्षेत्राचे निव्वळ परलेल्या क्षेत्राशी प्रमाण	टक्के	0.25	3.03	12.74	2.19	9.50	10.30	10.30	10.30
6	सिंचनाखालील स्थूल क्षेत्र	शंभर हेक्टर	50	140	220	70	208	213	213	213
7	सिंचनाखालील स्थूल क्षेत्राचे एकूण पिकाखालील स्थूल क्षेत्राशी प्रमाण	टक्के	1.64	1.29	7.60	1.45	5.12	5.33	5.33	5.33
8	निव्वळ सिंचन क्षेत्र	शंभर हेक्टर	437	311	115	592	188	192	192	192
9	कालव्याहारे सिंचित क्षेत्र	--"				उ.ना	उ.ना	उ.ना	उ.ना	उ.ना
10	विहिरीद्वारे सिंचित क्षेत्र	--"	437	299	104	480	186	138	138	138
11	इतर साधनानी सिंचित क्षेत्र	--"		12	11	112	2	54	54	54
<b>सहा कृषि अवजारे (कृषि गणना)</b>										
1	लाकडी नांगर	हजार	106	108	117	115	130	110	110	110
2	लोखंडी नांगर	हजार	0	1	1	1	2	4	4	4
3	बैल गाढ्या	संख्या	उ.ना	उ.ना	उ.ना	उ.ना	28537	28121	28121	28121
4	ट्रॅक्टर	संख्या	उ.ना	उ.ना	उ.ना	उ.ना	1394	2465	2465	2465
5	सिंचनाकरिता तेलावर चालणारे पंप	संख्या	806	468	468	404	732	3537	3537	3537
6	सिंचनाकरिता विद्युतपंप	संख्या	63	2493	2826	1800	3938	4666	4666	4666
7	ऊसाचे चरक									
7.1	शक्तीवर चालणारे	हजार	0	0	0	0	0	0	0	0
7.2	बैलाच्या मदतीने	हजार	0	0	0	0	0	0	0	0
<b>सात पशूधन (पशूगणना-2003)</b>										
1	एकूण पशूधन	हजार	751	775	893	1035	1157	946	946	946
2	दुभत्या गायी	--"	उ.ना	उ.ना	64	68	70	62	62	62
3	दुभत्या म्हशी	--"	उ.ना	उ.ना	54	73	99	96	96	96
4	शेळ्या व मेंढया	--"	उ.ना	उ.ना	176	198	258	232	232	232
5	कोबड्या व तत्सम पक्षी	--"	उ.ना	उ.ना	1342	1427	1955	2178	2178	2178

तक्ता क्रमांक - 1.1

निवडक निर्देशक

जिल्हा - ठाणे

संदर्भ कालावधी- 1960 ते 2009

अ. क्र.	बाब	परिमाण	संदर्भ वर्ष							
			1960-61	1970-71	1980-81	1990-91	2000-01	2006-07	2007-08	2008-09
1	2	3	4	5	6	7	8	9	10	11
<b>आठ मत्स्य व्यवसाय (सागरी)</b>										
1	एकूण मत्स्य उत्पादन	मं. टन	-	-	147740	90161	73017	107747	100479	109016
2	मच्छीमार सहकारी संस्था	संख्या	-	-	37	62	62	53	53	60
3	संस्थानांल सभासद	संख्या	उ.ना	उ.ना	22576	उ.ना	6000	उ.ना	उ.ना	उ.ना
<b>नऊ सहकार क्षेत्र</b>										
<b>1 संस्था</b>										
1.1	कृषि पतसंस्था	संख्या	495	708	467	434	404	414	414	412
1.2	विगर कृषि पतसंस्था	संख्या	उ.ना	177	258	577	1133	1394	1370	1322
1.3	उत्पादक संस्था	संख्या	उ.ना	794	1805	5963	803	839	1148	1130
1.4	पगन संस्था	संख्या	उ.ना	उ.ना	उ.ना	उ.ना	23	27	28	27
1.5	सामाजिक सेवा संस्था	संख्या	-	-	-	-	13925	20335	21287	22498
<b>2 सभासद</b>										
2.1	कृषि पतसंस्था	हजागत	44	80	142	140	206	150	312	245
2.2	विगर कृषि पतसंस्था	हजागत	उ.ना	20	46	439	724	842	608	622
2.3	उत्पादक संस्था	हजागत	उ.ना	138	184	254	426	उ.ना	उ.ना	उ.ना
2.4	पगन संस्था	हजागत	उ.ना	उ.ना	उ.ना	उ.ना	उ.ना	4	4	4
2.5	सामाजिक सेवा संस्था	हजागत	-	-	-	-	-	उ.ना	उ.ना	उ.ना
<b>3 खेळते भांडवल</b>										
3.1	कृषि पतसंस्था	लाख रुपये	61	252	306	22059	103323	6462	4884	5033
3.2	विगर कृषि पतसंस्था	लाख रुपये	उ.ना	231	784	46551	26188	400288	87220	88964
3.3	उत्पादक संस्था	लाख रुपये	उ.ना	1663	3977	22313	31110	उ.ना	उ.ना	उ.ना
3.4	पगन संस्था	लाख रुपये	उ.ना	उ.ना	उ.ना	उ.ना	उ.ना	963	280	296
3.5	सामाजिक सेवा संस्था	लाख रुपये	-	-	-	-	-	उ.ना	उ.ना	उ.ना
<b>4 दिलेली कर्जे</b>										
4.1	कृषि पतसंस्था	लाख रुपये	31	39	47	2099	2596	3141	3978	4047
4.2	विगर कृषि पतसंस्था	लाख रुपये	-	-	-	15615	79610	60496	34387	35074
4.3	उत्पादक संस्था	लाख रुपये	-	-	-	-	-	-	-	-
4.4	पगन संस्था	लाख रुपये	उ.ना	उ.ना	उ.ना	उ.ना	उ.ना	उ.ना	उ.ना	उ.ना
4.5	सामाजिक सेवा संस्था	लाख रुपये	-	-	-	-	-	-	-	-
<b>दहा विजेचा वापर</b>										
1	घरगुती	हजार कि.वॅ. म्य	उ.ना	उ.ना	उ.ना	उ.ना	1042039	1586230	1863211	1985640
2	वाणिज्यिक	हजार कि.वॅ. म्य	उ.ना	उ.ना	उ.ना	उ.ना	-	632040	726804	805594
3	औद्योगिक	हजार कि.वॅ. म्य	उ.ना	उ.ना	उ.ना	उ.ना	1879444	3119074	5012391	6039299
4	कृषि	हजार कि.वॅ. म्य	उ.ना	उ.ना	उ.ना	उ.ना	60470	27905	28043	27678
5	इतर	हजार कि.वॅ. म्य	उ.ना	उ.ना	उ.ना	उ.ना	23310	713751	792213	770528
6	उत्कृष्ट	हजार कि.वॅ. म्य	उ.ना	उ.ना	उ.ना	उ.ना	3005263	6079000	8422662	9628739
7	विद्युतीकरण झालेली गावे	संख्या	20	157	1072	1731	1679	1748	1748	1748

तक्ता क्रमांक - 1.1  
निवडक निर्देशक

जिल्हा - ठाणे

संदर्भ कालावधी- 1960 ते 2009

अ. क्र.	बाब	परिमाण	संदर्भ वर्ष							
			1960-61	1970-71	1980-81	1990-91	2000-01	2006-07	2007-08	2008-09
1	2	3	4	5	6	7	8	9	10	11
<b>अकरा वाहतुक व दळणवळण</b>										
1	रस्त्यांची एकूण लांबी	कि.मी.	1539	2315	4381	5410	5824	17125	19981	21242
2	दर 100 चौ.कि.मी. क्षेत्रामागे रस्त्यांची लांबी (न.पा. वगळून)	कि.मी.	16	24	46	56	61	179	165	176
3	रस्त्यांची लांबी, दरलाख लोकसंख्ये मागे (प्रक्षेपित)	कि.मी.	93	101	191	161	74	188	215	222
4	एकूण मालवाहतुक वाहने	संख्या	उ.ना	उ.ना	उ.ना	उ.ना	242307	199182	211756	227437
5	एकूण प्रवासी वाहने	संख्या	उ.ना	उ.ना	उ.ना	उ.ना	429394	1210918	1354886	1481877
6	रेल्वे मार्गांची एकूण लांबी	कि.मी.	212	212	212	287	346	545	545	545
7	डाक कार्यालये	संख्या	167	252	371	383	420	424	421	421
8	तार कार्यालये	संख्या	31	57	70	76	55	28	1	1
9	दूरध्वनी (वैयक्तिक व सार्वजनिक)	संख्या	उ.ना	उ.ना	उ.ना	उ.ना	688598	814688	857188	918676
<b>बारा नोंदणीकृत कारखाने व रोजगार</b>										
1	चालू कारखाने	संख्या	578	1050	1220	1950	3868	5220	5747	5582
2	कामगारांची दैनिक उपस्थिती	संख्या	-	-	-	-	-	165991	201076	189240
<b>तेरा शिक्षण</b>										
<b>1 प्राथमिक</b>										
1.1	संस्था	संख्या	1775	2120	2498	3259	4371	4947	4948	5613
1.2	विद्यार्थी	हजारात	165	263	441	689	957	1078	1105	1251
1.3	शिक्षक	हजारात	5	7	11	16	21	24	24	28
1.4	प्रति शिक्षक विद्यार्थी	संख्या	33	38	40	43	46	45	46	45
<b>2 माध्यमिक व उच्च माध्यमिक</b>										
2.1	संस्था	संख्या	83	187	186	461	860	1504	1633	1705
2.2	विद्यार्थी	हजारात	34	84	170	336	607	1056	1079	1132
2.3	शिक्षक	हजारात	1	3	5	10	15	18	18	17
2.4	प्रति शिक्षक विद्यार्थी	संख्या	34	28	34	34	40	59	60	66
<b>3 महाविद्यालये</b>										
3.1	संस्था	संख्या	3	6	13	27	उ.ना	78	160	168
3.2	विद्यार्थी	हजारात	2	5	21	52	उ.ना	82	131	146
3.3	शिक्षक	हजारात	0	0	1	1	उ.ना	1	4	4
3.4	प्रति शिक्षक विद्यार्थी	संख्या	16	32	28	38	उ.ना	82	33	37



तक्ता क्रमांक - 1.1  
निवडक निर्देशक

जिल्हा - ठाणे

संदर्भ कालावधी- 1960 ते 2009

अ. क्र.	बाब	परिमाण	संदर्भ वर्ष							
			1960-61	1970-71	1980-81	1990-91	2000-01	2006-07	2007-08	2008-09
1	2	3	4	5	6	7	8	9	10	11
<b>चौदा सार्वजनिक आरोग्य</b>										
1	दवाखाने	संख्या	17	43	62	41	39	45	45	45
2	रुग्णालये	संख्या	21	5	5	31	29	30	30	30
3	प्राथमिक आरोग्य केंद्रे	संख्या	11	18	29	73	90	122	122	122
4	प्राथमिक आरोग्य उपकेंद्रे	संख्या	उ.ना	उ.ना	उ.ना	उ.ना	उ.ना	508	508	508
5	खाटा	संख्या	413	2640	3102	3345	5464	8482	8753	9348
6	दर लाख लोकसंख्येसोबत खाटा (नसफित)	संख्या	32	116	135	99	71	93	94	98
<b>पंधरा संकीर्ण</b>										
1	बँक शाखा	संख्या	37	120	291	459	650	730	730	745
2	दूरदर्शन केवळ चालकांची	संख्या	उ.ना	उ.ना	उ.ना	उ.ना	उ.ना	1447	1444	1437
3	दूरदर्शन केवळ धारकांची	संख्या	उ.ना	उ.ना	उ.ना	उ.ना	उ.ना	442798	436279	440292
4	गोवर गॅस संयंत्रे	संख्या	उ.ना	उ.ना	135	1818	250	200	190	190

टिप- 1) उ.ना.- उपलब्ध नाही. व "0" म्हणजे अत्यल्प आकडेवारी.

3) अ.क्र.सहा (कृषि अवजारे) ची माहिती पशुगणना 2003 ची आहे.

4) अ.क्र.सात, रकना क्र.9, 10 व 11 ची माहिती पशुगणना 2003 ची आकडेवारी आहे.

आधार :- जिल्हा सांख्यिकी कार्यालय, ठाणे.

तक्ता क्रमांक 2.1  
लोकसंख्या विषयक निवडक आकडेवारी

संदर्भ वर्ष : जनगणना 2001

जिल्हा - ठाणे

अ. क्र.	तालुका	ग्रामीण/नागरी	क्षेत्र चौ. कि. मी.	लोकसंख्या			कुटुंबांची संख्या	लोकसंख्येची घनता	स्त्री-पुरुष प्रमाण
				एकूण	पुरुष	स्त्रिया			
1	2	3	4	5	6	7	8	9	10
1	तलासरी	एकूण	291.00	121217	60319	60898	21539	417	1010
		ग्रामीण	291.00	121217	60319	60898	21539	417	1010
		नागरी	0	0	0	0	0	0	0
2	डहाणू	एकूण	1195.97	331829	166410	165419	65638	277	994
		ग्रामीण	1170.00	273991	136681	137310	53455	234	1005
		नागरी	25.97	57838	29729	28109	12183	2227	946
3	विक्रमगड	एकूण	547.00	114254	56203	58051	21607	209	1033
		ग्रामीण	547.00	114254	56203	58051	21607	209	1033
		नागरी	0	0	0	0	0	0	0
4	जव्हार	एकूण	640.52	111039	55467	55572	21481	173	1002
		ग्रामीण	637.00	99741	49490	50251	19058	157	1015
		नागरी	3.52	11298	5977	5321	2423	3210	890
5	मोखाडा	एकूण	492.00	67319	34080	33239	12575	137	975
		ग्रामीण	492.00	67319	34080	33239	12575	137	975
		नागरी	0	0	0	0	0	0	0
6	वाडा	एकूण	775.83	142753	74704	68049	29672	184	911
		ग्रामीण	765.00	128467	67225	61242	26566	168	911
		नागरी	10.83	14286	7479	6807	3106	132	910
7	पालघर	एकूण	1257.31	454635	242137	212498	99652	362	878
		ग्रामीण	1164.00	343934	182227	161707	74498	295	887
		नागरी	93.31	110701	59910	50791	25154	1186	848
8	वसई	एकूण	566.55	795863	423310	372553	181384	1405	880
		ग्रामीण	492.00	277262	146628	130634	59797	564	891
		नागरी	74.55	518601	276682	241919	121587	6956	874

तक्ता क्रमांक 2.1  
लोकसंख्या विषयक निवडक आकडेवारी

संदर्भ वर्ष : जनगणना 2001

जिल्हा - ठाणे

अ. क्र.	तालुका	ग्रामीण/नागरी	क्षेत्र चौ. कि. मी.	लोकसंख्या			कुटुंबांची संख्या	लोकसंख्येची घनता	स्त्री-पुरुष प्रमाण
				एकूण	पुरुष	स्त्रिया			
1	2	3	4	5	6	7	8	9	10
9	ठाणे	एकूण	340.49	2486941	1357243	1129698	564581	7304	832
		ग्रामीण	0	0	0	0	0	0	0
		नागरी	340.49	2486941	1357243	1129698	564581	7304	832
10	भिवंडी	एकूण	695.06	945582	558758	386824	178866	1360	692
		ग्रामीण	646.00	269153	140994	128159	53187	417	909
		नागरी	49.06	676429	417764	258665	125679	13788	619
11	शहापूर	एकूण	1628.87	273304	140547	132757	53426	168	945
		ग्रामीण	1603.00	231741	118879	112862	44730	145	949
		नागरी	25.87	41563	21668	19895	8696	1607	918
12	कल्याण	एकूण	319.57	1276614	676777	599837	292421	3995	886
		ग्रामीण	215.00	83102	43269	39833	16489	387	921
		नागरी	104.57	1193512	633508	560004	275932	11414	884
13	उ.नगर	एकूण	13.00	473731	251888	221843	99152	36441	881
		ग्रामीण	0	0	0	0	0	0	0
		नागरी	13.00	473731	251888	221843	99152	36441	881
14	अंबरनाथ	एकूण	306.05	366501	192741	173760	79856	1198	902
		ग्रामीण	232.00	64749	33557	31192	12752	279	930
		नागरी	74.05	301752	159184	142568	67104	4050	896
15	मुरबाड	एकूण	938.28	170267	87163	83104	33274	181	953
		ग्रामीण	930.00	154446	78571	75875	29663	166	966
		नागरी	8.28	15821	8592	7229	3611	1911	841
एकूण जिल्हा	एकूण	9558.00	8131849	4377747	3754102	1755124	851	858	
	ग्रामीण	8734.50	2229376	1148123	1081253	445916	255	942	
	नागरी	823.50	5902473	3229624	2672849	1309208	7168	828	

तक्ता क्रमांक 2.1  
लोकसंख्या विषयक निवडक आकडेवारी

संदर्भ वर्ष : जनगणना 2001

जिल्हा - ठाणे

अ. क्र.	तालुका	ग्रामीण/नागरी	गांवांची संख्या	शहराची संख्या	साक्षरता (%)			मागासवर्गीय लोकसंख्या (%)		प्रक्षेपित लोकसंख्या (1 मार्च 2009)
					एकूण	पुरुष	स्त्रिया	अनुसूचित जाती	अनुसूचित जमाती	
1	2	3	11	12	13	14	15	16	17	18
1	तलासरी	एकूण	46	0	48.09	64.01	32.41	0.69	88.58	127603
		ग्रामीण	46	0	48.09	64.01	32.41	0.69	88.58	0
		नागरी	0	0	0	0	0	0	0	0
2	डहाणू	एकूण	167	2	57.02	68.86	45.17	1.74	64.84	358121
		ग्रामीण	167	0	51.18	64.02	38.48	1.39	74.58	0
		नागरी	0	2	82.97	89.69	75.89	3.40	18.69	0
3	विक्रमगड	एकूण	100	0	46.13	60.25	32.61	0.34	90.35	120273
		ग्रामीण	100	0	46.13	60.25	32.61	0.34	90.35	0
		नागरी	0	0	0	0	0	0	0	0
4	जव्हार	एकूण	109	1	44.89	54.88	34.97	1.00	90.00	118610
		ग्रामीण	109	0	40.22	50.35	30.31	0.48	96.60	0
		नागरी	0	1	83.52	89.75	76.48	5.59	31.73	0
5	मोखाडा	एकूण	59	0	51.53	62.70	40.06	0.90	90.56	70866
		ग्रामीण	59	0	51.53	62.70	40.06	0.90	90.56	0
		नागरी	0	0	0	0	0	0	0	0
6	वाडा	एकूण	167	1	66.75	76.98	55.41	2.22	52.67	152450
		ग्रामीण	167	0	65.02	75.74	53.13	2.02	55.38	0
		नागरी	0	1	81.76	87.82	75.10	3.96	28.27	0
7	पालघर	एकूण	208	7	74.88	83.33	65.17	2.45	30.95	495449
		ग्रामीण	208	0	71.42	80.76	60.77	1.66	36.79	0
		नागरी	0	7	85.43	91.01	78.83	4.92	12.82	0
8	वसई	एकूण	100	8	86.00	90.84	80.47	2.11	10.21	916788
		ग्रामीण	100	0	79.49	86.28	71.80	1.86	24.55	0
		नागरी	0	8	89.46	93.24	85.10	2.25	2.55	0

तक्ता क्रमांक 2.1  
लोकसंख्या विषयक निवडक आकडेवारी

संदर्भ वर्ष : जनगणना 2001

जिल्हा - ठाणे

अ. क्र.	तालुका	ग्रामोण/ नागरी	गांवांची संख्या	शहरीची संख्या	साक्षरता (%)			मागासवर्गीय लोकसंख्या (%)		प्रक्षेपित लोकसंख्या (1 मार्च 2009)
					एकूण	पुरुष	स्त्रिया	अनुसूचित जाती	अनुसूचित जमाती	
i	2	3	11	12	13	14	15	16	17	18
9	ठाणे	एकूण	0	3	87.68	92.30	82.05	4.33	1.96	2996788
		ग्रामीण	0	0	0	0	0	0	0	0
		नागरी	0	3	87.68	92.30	82.05	4.33	1.96	0
10	भिवंडी	एकूण	220	7	74.87	80.97	65.54	1.67	7.76	1098436
		ग्रामीण	220	0	71.20	80.99	60.33	1.75	24.68	0
		नागरी	0	7	76.29	80.97	68.16	1.64	1.03	0
11	शहापूर	एकूण	228	3	69.30	80.69	57.19	4.10	32.93	294033
		ग्रामीण	228	0	66.90	78.83	54.26	3.05	35.29	0
		नागरी	0	3	82.43	90.79	73.37	9.95	19.77	0
12	कल्याण	एकूण	69	1	88.88	93.43	83.71	5.81	2.73	1525673
		ग्रामीण	69	0	71.54	81.54	60.61	6.19	12.20	0
		नागरी	0	1	90.03	94.21	85.27	5.78	2.07	0
13	उ.नगर	एकूण	0	1	85.44	90.58	79.60	11.27	0.75	570850
		ग्रामीण	0	0	0	0	0	0	0	0
		नागरी	0	1	85.44	90.58	79.60	11.27	0.75	0
14	अंबरनाथ	एकूण	69	2	81.79	88.14	74.70	8.26	7.19	431774
		ग्रामीण	69	0	68.84	78.54	58.32	4.13	21.08	0
		नागरी	0	2	84.47	90.09	78.16	9.14	4.21	0
15	मुरबाड	एकूण	206	1	69.19	82.68	54.97	4.37	22.62	181647
		ग्रामीण	206	0	67.54	81.67	52.89	3.85	24.40	0
		नागरी	0	1	85.47	91.95	77.51	9.39	5.25	0
एकूण जिल्हा		एकूण	1748	37	80.66	87.06	73.10	4.18	14.75	9459361
		ग्रामीण	1748	0	64.45	75.56	52.59	2.02	47.00	0
		नागरी	0	37	86.53	90.97	81.09	4.99	2.57	0

टिप- जिल्ह्याच्या क्षेत्रफळाची माहिती सर्व्हर जनरल ऑफ इंडिया यांचे कार्यालयातून व तालुकावार क्षेत्रफळाची माहिती राज्याच्या भूमी व अभिलेख कार्यालयाकडून घेतली असल्यामुळे तालुकावार बेरीज जिल्ह्याच्या क्षेत्रांशी जुळेलच असे नाही

आधार -जनगणना.-2001

तक्ता क्रमांक 2.2  
लोकसंख्या आणि वृद्धीदर

जिल्हा - ठाणे

संदर्भ वर्ष-1951-2011

जनगणना वर्ष	ग्रामीण/ नागरी	लोकसंख्या			दशवार्षिक वृद्धीदर	वार्षिक चक्रवाढ वृद्धीदर
		एकूण	पुरुष	स्त्रिया		
1	2	3	4	5	6	7
1951	एकूण	1282000	668000	614000	-	-
	ग्रामीण	904000	464000	440000	-	-
	नागरी	378000	204000	174000	-	-
1961	एकूण	1652678	861117	791561	28.91	147.53
	ग्रामीण	1153350	587222	566128	27.58	-35.97
	नागरी	499328	273895	225433	32.10	-83.72
1971	एकूण	2281664	1204855	1076809	38.06	179.78
	ग्रामीण	1454915	748572	706343	26.15	-12.74
	नागरी	826749	456283	370466	65.57	-33.29
1981	एकूण	3351562	1779645	1571917	46.89	218.23
	ग्रामीण	1865342	965472	899870	28.21	12.10
	नागरी	1486220	814173	672047	79.77	25.36
1991	एकूण	5249126	2792874	2456252	56.62	263.09
	ग्रामीण	1855919	949619	906300	-0.51	11.60
	नागरी	3393207	1843255	1549952	128.31	107.91
2001	एकूण	8131849	4377747	3754102	54.92	306.86
	ग्रामीण	2229376	1148123	1081253	20.12	29.93
	नागरी	5902473	3229624	2672849	73.95	163.27
2011 प्रक्षेपित	एकूण	9795453	उ.ना	उ.ना	20.46	-
	ग्रामीण	उ.ना	उ.ना	उ.ना	उ.ना	-
	नागरी	उ.ना	उ.ना	उ.ना	उ.ना	-

आधार - जनगणना 2001

तक्ता क्रमांक 2.3

शहरांची वर्गवारी आणि त्यांची लोकसंख्या

जिल्हा : ठाणे

संदर्भ वर्ष : 2001

अ. क्र.	शहराचे नाव	शहराचे वर्गीकरण	लोकसंख्या			लोकसंख्या वाढीचा दशवार्षिक वृद्धीदर
			एकूण	पुरुष	स्त्रिया	
1	2	3	4	5	6	7
1	ठाणे	अ वर्ग म.न.पा.	1262551	675147	587404	57.15
2	नवी-मुंबई	अ वर्ग म.न.पा.	704002	395705	308297	128.78
3	कल्याण-डोबिवली	अ वर्ग म.न.पा.	1193512	633508	560004	17.64
4	उल्हासनगर	ब वर्ग म.न.पा.	473731	251888	221843	28.36
5	मिरा-भाईंदर	ब वर्ग म.न.पा.	520388	286391	233997	196.34
6	भिवंडी	ब वर्ग म.न.पा.	598741	367565	231176	57.95
7	डहाणू	क वर्ग न.पा.	44401	22907	21494	32.15
8	जव्हार	क वर्ग न.पा.	11298	5977	5321	21.16
9	पालघर	क वर्ग न.पा.	52677	28645	24032	258.35
10	विरार	क वर्ग न.पा.	118928	63704	55224	106.47
11	नालासोपारा	क वर्ग न.पा.	184538	98870	85668	172.45
12	नवघर-माणिकपूर	क वर्ग न.पा.	116723	61757	54966	232.43
13	वसई	क वर्ग न.पा.	49337	25011	24326	24.02
14	अंबरनाथ	क वर्ग न.पा.	203804	107325	96479	-
15	वदलापूर	क वर्ग न.पा.	97948	51859	46089	-
16	चिचणी	गणना शहर	13437	6822	6615	22.34
17	वाडा	गणना शहर	14286	7479	6807	25.12
18	मनोर	गणना शहर	8343	4330	4013	23.34
19	बोईसर	गणना शहर	14685	8329	6356	83.40
20	काटकर	गणना शहर	6108	3421	2687	21.12
21	पास्थळ	गणना शहर	16185	8634	7551	46.86

तक्ता क्रमांक 2.3

शहरांची वर्गवारी आणि त्यांची लोकसंख्या

जिल्हा : ठाणे

संदर्भ वर्ष : 2001

अ. क्र.	शहराचे नाव	शहराचे वर्गीकरण	लोकसंख्या			लोकसंख्या वाढीचा दशवार्षिक वृद्धीदर
			एकूण	पुरुष	स्त्रिया	
1	2	3	4	5	6	7
22	तारापूर	गणना शहर	7014	3538	3476	47.57
23	जंवरपाडा नंदाडे	गणना शहर	5689	3013	2676	18.89
24	कोफराड	गणना शहर	5276	2702	2574	16.60
25	वाळीव	गणना शहर	15388	8937	6451	149.28
26	गोखिबरे	गणना शहर	20075	11439	8636	199.81
27	सांडोर	गणना शहर	8336	4262	4074	-5.71
28	काटई	गणना शहर	11252	8347	2905	111.34
29	खरीवली	गणना शहर	12932	9990	2942	179.85
30	खोणी	गणना शहर	22686	14619	8067	72.60
31	शेलाार	गणना शहर	10612	6612	4000	134.99
32	पडघा	गणना शहर	5047	2633	2414	14.63
33	कोन	गणना शहर	15159	7998	7161	64.83
34	कसारा बुद्रुक	गणना शहर	15192	7817	7375	36.39
35	शहापूर	गणना शहर	10490	5371	5119	13.94
36	वाशिंद	गणना शहर	15881	8480	7401	65.32
37	मुरबाड	गणना शहर	15821	8592	7229	32.39
एकूण नागरी			5902473	3229624	2672849	69.64

आधार - जनगणना -2001



तक्ता क्रमांक 2.4

मुख्य व सिमांतिक काम करणा-यांचे उद्योग गट निहाय वर्गीकरण

जिल्हा - ठाणे

संदर्भ वर्ष : 2001

अ. क्र.	काम करणा-यांचे क्षेत्र	एकूण	ग्रामीण	नागरी
1	2	3	4	5
<b>मुख्य काम करणारे</b>				
1	शेतकरी	293629	282665	10964
2	शेतमजूर	176030	167618	8412
3	वस्तुनिर्माण प्रक्रिया सेवा व दुरुस्त्या इ. घरगुती उद्योगात काम करणारे	56543	18384	38159
4	इतर काम करणारे	2255802	326769	1929033
5	एकूण मुख्य काम करणारे (1 ते 4)	2782004	795436	1986568
<b>सिमांतिक काम करणारे</b>				
6	शेतकरी	95046	90752	4294
7	शेतमजूर	130613	124165	6448
8	वस्तुनिर्माण प्रक्रिया सेवा व दुरुस्त्या इ. घरगुती उद्योगात काम करणारे	23085	10177	12908
9	इतर काम करणारे	149233	50353	98880
10	एकूण सिमांतिक काम करणारे (6 ते 9)	397977	275447	122530
<b>काम करणा-यांचे वर्गीकरण</b>				
11	एकूण काम करणारे	3179981	1070883	2109098
12	काम करणा-यांची एकूण लोकसंख्येशी टक्केवारी	39.11	48.04	35.73
13	एकूण काम न करणारे	4951868	1158493	3793375
14	काम न करणा-यांची एकूण लोकसंख्येशी टक्केवारी	60.89	51.96	64.27
15	ठाणे जिल्ह्याची एकूण लोकसंख्या	8131849	2229376	5902473

आधार - जनगणना -2001

तक्ता क्रमांक 2.5

धर्म व वयोगटानुसार लोकसंख्या

जिल्हा - ठाणे

संदर्भ वर्ष : 2001

अ.क्र.	बाब	एकूण	ग्रामीण	नागरी
1	2	3	4	5
<b>धर्मानुसार</b>				
1	बौद्ध	309630	40478	269152
2	ख्रिश्चन	242101	54990	187111
3	हिंदू	6506337	2066707	4439630
4	जैन	149331	5043	144288
5	मुस्लीम	880827	58894	821933
6	शीख	31709	1348	30361
7	इतर	11914	1916	9998
8	सर्व धर्म (एकूण)	8131849	2229376	5902473
<b>वयोगटानुसार (वर्षे)</b>				
1	0 - 6	1144896	372021	772875
2	7 - 14	1359949	409493	950456
3	15-19	783724	216417	567307
4	20 - 24	826262	200646	625616
5	25 - 29	833515	196951	636564
6	30 - 34	728316	171360	556956
7	35 - 39	658806	162571	496235
8	40 - 49	899261	229166	670095
9	50 - 59	471138	121108	340030
10	60 वर्षांवरील	420149	137322	282827
11	वय अनिर्देशित	5833	2321	3512
12	सर्व वयोगट (एकूण)	8131849	2229376	5902473

आधार :- जनगणना 2001

**तक्ता क्रमांक 2.6**  
**दारिद्र्य रेषेखालील ग्रामीण कुटुंबाची संख्या**

जिल्हा :- ठाणे

संदर्भ - 2002

अ. क्र	तहसील	एकूण ग्रामीण कुटुंबाची संख्या	दारिद्र्य रेषेखालील ग्रामीण कुटुंबे			दारिद्र्य रेषेखालील एकूण ग्रामीण कुटुंबाची संख्या (4+5+6)	दारिद्र्य रेषेखालील कुटुंबाची एकूण कुटुंबाची टक्केवारी.
			अनुसूचित जाती एकूण (शेतकरी, शेतमजूर व इतर)	अनुसूचित जमाती एकूण (शेतकरी, शेतमजूर व इतर)	इतर मागासवर्गिस एकूण (शेतकरी, शेतमजूर व इतर)		
1	2	3	4	5	6	7	8
1	तलासरी	24135	95	15835	658	16588	69
2	डहाणू	63303	234	40855	3032	44121	70
3	विक्रमगड	23291	85	16013	462	16560	71
4	जव्हार	23343	8	16531	6	16545	71
5	मोखाडा	14612	139	9372	173	9684	66
6	वाडा	32490	289	16369	1194	17852	55
7	पालघर	82315	1407	22369	6764	30540	37
8	वसई	63123	852	8980	2508	12340	20
9	ठाणे	0	0	0	0	0	0
10	भिवंडी	58226	794	9117	4990	14901	26
11	शहापुर	55047	1576	15930	9178	26684	48
12	कर्ल्याण	32205	708	1236	4038	5982	19
13	उल्हासनगर	0	0	0	0	0	0
14	अंबरनाथ	15433	476	2320	2815	5611	36
15	मुरबाड	35777	1534	8030	8950	18514	52
एकुण		523300	8197	182957	44768	235922	45

आधार:- प्रकल्प अधिकारी, जिल्हा ग्रामविकास यंत्रणा, ठाणे

टिप:-1) अनुसूचित जाती, अनुसूचित जमाती व इतर यामध्ये शेतकरी, शेतमजूर व इतर अशी स्वतंत्र माहिती 2002 च्या दारिद्र्य रेषेखालील ग्रामीण कुटुंबाच्या गणनेमध्ये उपलब्ध नसल्यामुळे शेतकरी, शेतमजूर व इतर यांच्या एकूण कुटुंबाची संख्या इतर मध्ये देण्यात आली आहे.

2) तालुक्याअंतर्गत दारिद्र्यरेषेखालील कुटुंबाची तालुक्यातील एकूण कुटुंबाची टक्केवारी दर्शविते.

तक्ता क्रमांक 3.1

क्षेत्रवार जिल्हा उत्पन्न व दरडोई जिल्हा उत्पन्न - चालू किंमतीनुसार

जिल्हा - ठाणे

संदर्भ वर्ष : 2006-07 व 2007-08

(रुपये लाखात )

अ. क्र.	क्षेत्र	वर्ष 2006-07 *		वर्ष 2007-08 @	
		स्थूल जिल्हा उत्पन्न	निव्वळ जिल्हा उत्पन्न	स्थूल जिल्हा उत्पन्न	निव्वळ जिल्हा उत्पन्न
1	2	3	4	5	6
1.1	कृषी	158760	149358	181240	171214
1.2	वन संवर्धन	12131	11711	12158	11602
1.3	मासेमारी	19061	15247	22811	17949
1.4	खाण व दगड खाणकाम	1858	1453	1961	1556
एकूण - प्राथमिक क्षेत्र		191811	177769	218170	202321
2.1	नोंदणीकृत उद्योग	1150372	883292	1314474	998437
2.2	अनोंदणीकृत उद्योग	496179	390629	563180	440027
2.3	बांधकाम	279386	269044	318908	306822
2.4	वीज, गॅस व पाणीपुरवठा	94991	36717	124363	49062
एकूण - द्वितीय क्षेत्र		2020928	1579683	2320926	1794347
3.1	रेल्वे	80558	68183	88258	75990
3.2	परिवहन, साठवणूक	356735	170489	408757	193322
3.3	दळणवळण	170708	136789	215153	173644
3.4	व्यापार व उपहारगृहे	1080837	1018444	1248068	1175158
3.5	बँका व विमा उद्योग	894184	867958	1004098	974810
3.6	व्यवसाय सेवा	968601	841474	1176071	1023519
3.7	सार्वजनिक प्रशासन	214566	171645	271946	221783
3.8	इतर सेवा	325470	284410	358793	311014
एकूण - तृतीय क्षेत्र		4091661	3559391	4771145	4149240
एकूण जिल्हा उत्पन्न		6304399	5316843	7310241	6145908
दरडोई जिल्हा उत्पन्न (रु)		69214	58372	78711	66174
एकूण राज्य उत्पन्न		50883614	43505500	59099523	50495069
दरडोई राज्य उत्पन्न (रु)		48121	41144	55068	47051
एकूण जिल्हा उत्पन्नाची राज्य उत्पन्नाशी टक्केवारी		12.39	12.22	12.37	12.17

टिप : 1) \* अस्थायी 2) @ प्रारंभिक 3) आकडे पूर्णांकित दिल्याने वेरजा जुळणार नाही. अनुरूप निर्देशांकाचा घापर तसेच पध्दतीमधील अंगभूत उणीवा या सर्वांमुळे

जिल्हा उत्पन्नाचे अचूक अंदाज बांधण्यामध्ये मर्यादा येत असल्याने हे अंदाज दोन्ही मानले जिल्ह्यातील उत्पन्नाची पातळी आजमाविण्याकरिता घापर रावेत.

आधार - अर्थ व सांख्यिकी संचालनालय, मुंबई

तक्ता क्रमांक 3.2

क्षेत्रवार जिल्हा उत्पन्न व दरडोई जिल्हा उत्पन्न - स्थिर (1999-2000) किंमतीनुसार

जिल्हा - ठाणे

संदर्भ वर्ष : 2006-07 व 2007-08

(रुपये लाखात )

अ. क्र.	क्षेत्र	वर्ष 2006-2007 *		वर्ष 2007-2008 @	
		स्थूल जिल्हा उत्पन्न	निव्वळ जिल्हा उत्पन्न	स्थूल जिल्हा उत्पन्न	निव्वळ जिल्हा उत्पन्न
1	2	3	4	5	6
1.1	कृषी	121985	115050	101831	96083
1.2	वन संवर्धन	6109	5750	6105	5724
1.3	मासेमारी	13047	9944	15055	11177
1.4	खाण व दगड खाणकाम	802	648	674	538
एकूण - प्राथमिक क्षेत्र		141942	131392	123664	113521
2.1	नॉंदणीकृत उद्योग	759488	569355	830310	619152
2.2	अनॉंदणीकृत उद्योग	371753	299274	404302	324708
2.3	बांधकाम	168650	160935	176219	167733
2.4	बीज, गॅस व पाणीपुरवठा	109124	65894	133795	81256
एकूण - द्वितीय क्षेत्र		1409015	1095459	1544625	1192850
3.1	रेल्वे	69000	61294	73854	67295
3.2	परिवहन, साठवणूक	248538	108855	259896	109083
3.3	दळणवळण	179152	157013	211625	186579
3.4	व्यापार व उपहारगृहे	780275	735436	853592	804275
3.5	बँका व विमा उद्योग	802016	782885	883616	863837
3.6	व्यवसाय सेवा	672301	584830	767620	669311
3.7	सार्वजनिक प्रशासन	155551	124268	171011	136600
3.8	इतर सेवा	234616	205498	240562	208663
एकूण - तृतीय क्षेत्र		3141448	2760078	3461775	3045632
एकूण जिल्हा उत्पन्न		4692406	3986930	5130065	4352004
दरडोई जिल्हा उत्पन्न (रु)		51516	43771	55237	46859
एकूण राज्य उत्पन्न		38124679	32759910	41624762	35740165
दरडोई राज्य उत्पन्न (रु)		36055	30982	38785	33302
एकूण जिल्हा उत्पन्नाची एकूण राज्य उत्पन्नाशी टक्केवारी		12.31	12.17	12.32	12.18

टिप: 1) \* अस्थायी 2) @ प्रारंभिक 3) आकडे पूर्णांकित दिल्याने बरजा नुळगार नाही. अनुरूप निर्देशांकाचा वापर तसेच फध्दतीमधिल अंगभूत उर्णावा या सर्वांमुळे

जिल्हा उत्पन्नाचे अचूक अंदाज बांधण्यामध्ये मर्यादा येत असल्याने हे अंदाज दोब्बळ मानाने जिल्ह्यातील उत्पन्नाची पातळी आजमाविण्याकरिता वापरावेत.

आधार - अर्थ व सांख्यिकी संचालनालय, मुंबई

तक्ता क्रमांक 4.1

निवडक कृषि मालाच्या सरासरी घाऊक किंमती

जिल्हा - ठाणे

संदर्भ वर्ष-2008-09

अ.क्र.	कृषि मालाचे नांव	कृषि मालाचा वाण	मासिक सरासरी घाऊक किंमती ( प्रति क्विंटल मूल्य रुपयात)							
			एप्रिल 08	मे 08	जून 08	जुलै 08	ऑगस्ट 08	सप्टेंबर 08	ऑक्टोबर 08	नोव्हेंबर 08
1	2	3	4	5	6	7	8	9	10	11
1	भात	(मध्यम प्रत)संकरित	1075	1125	1150	1215	1220	1195	1200	1195
2	तांदूळ	(मध्यम प्रत)संकरित	1550	1600	1625	2200	2250	2300	2350	2700
3	नाचणी	संकरित	780	810	840	850	975	920	930	925
4	चरी	संकरित	1690	1680	1680	1680	1690	1710	1715	1720
5	हरभरा	गावरान	1875	1920	1940	2000	2100	2150	2940	3040
6	तुर	संकरित	2025	2100	2150	2600	2700	2600	3200	3545
7	उडीद	संकरित	1875	2100	2150	2700	2700	3200	3600	3900
8	कुळीथ	संकरित	1075	1150	1150	1125	1100	1150	1200	1200
9	मूग	चिनाई	2425	2500	2652	2700	2700	3000	3400	4000
10	वाल	एचबी	2950	2990	3050	3100	3320	3595	3900	3960
11	तीळ	संकरित	3400	3440	3450	3450	3950	4100	4350	4460
12	खुरसणी	गावरान	2080	2085	2085	2090	3000	3050	3055	3055

तक्ता क्रमांक 4.1

निवडक कृषि मालाच्या सरासरी घाऊक किंमती

जिल्हा - ठाणे

संदर्भ वर्ष-2008-09

अ.क्र.	कृषि मालाचे नांव	कृषि मालाचा वाण	मासिक सरासरी घाऊक किंमती ( प्रति व्हिटल मूल्य रुपयात)					
			डिसेंबर 08	जानेवारी 09	फेब्रुवारी 09	मार्च 09	वर्षाची सरासरी	मागेल वर्षाची सरासरी
1	2	3	12	13	14	15	16	17
1	भात	(मध्यम प्रत)संकरित	1195	1200	1220	1225	1185	1025
2	तांदूळ	(मध्यम प्रत)संकरित	2800	2750	2750	2850	2310	1454
3	नाचणी	संकरित	940	1045	1050	1030	925	740
4	वरी	संकरित	1700	1700	1695	1700	1697	1663
5	हरभरा	गावरान	3100	3400	3400	3450	2610	1836
6	तुर	संकरित	4810	4917	5000	5200	3404	1994
7	उडीद	संकरित	4250	4250	4300	4600	3302	1761
8	कुळीस	संकरित	1200	1200	1200	1250	1167	1035
9	मूग	चिनई	4100	4350	4400	4500	3394	2316
10	वाल	एचवी	3975	4030	4020	4020	3576	2905
11	तीळ	संकरित	4450	4500	4500	4500	4046	3353
12	खुरमणी	गावरान	3060	3065	3070	3070	2730	2063

आधार- सर्व कृषि ट्रेडिंग बाजार समिती, निरवा ठाणे.

तक्ता क्रमांक 4.2  
मुख्यालयातील महत्वाच्या वस्तूंच्या मासिक सरासरी किरकोळ किंमती

जिल्हा - ठाणे

संदर्भ वर्ष-2008 (रुपये)

अ.क्र.	वस्तूचे नाव व प्रत	परिमाण	जाने. 2008	फेब्रु. 2008	मार्च 2008	एप्रिल 2008	मे 2008
1	2	3	4	5	6	7	8
1	तांदूळ	किलो	25.00	25.00	25.00	25.00	25.00
2	गहू	किलो	18.00	18.00	18.00	18.00	18.00
3	गव्हाचे पीठ	किलो	18.00	18.00	18.00	18.00	18.00
4	ज्वारी (संकरित)	किलो	17.00	17.25	18.00	17.00	16.00
5	ज्वारी (देशी)	किलो	20.00	20.25	21.00	20.00	19.00
6	बाजरी	किलो	12.00	12.00	12.00	12.00	12.00
7	काबुली चणा (अख्खा)	किलो	48.00	48.00	52.00	48.00	52.00
8	चनाडाळ	किलो	36.00	36.00	39.50	36.00	38.00
9	तूरडाळ	किलो	42.50	42.00	41.50	42.50	44.00
10	मूगडाळ	किलो	42.00	42.00	42.75	42.00	40.00
11	उडीदडाळ	किलो	41.50	41.00	40.00	41.50	40.00
12	मसूरडाळ	किलो	40.00	40.00	49.50	40.00	48.00
13	मटकी	किलो	40.00	40.00	42.00	40.00	42.00
14	पांढरा वाटाणा	किलो	28.00	28.00	28.00	28.00	32.00
15	साबुदाणा	किलो	28.00	28.00	28.00	28.00	30.00
16	शेंगदाणे	किलो	48.00	48.00	52.00	48.00	52.00
17	रवा	किलो	18.00	18.00	18.00	18.00	18.00
18	मैदा	किलो	17.00	17.00	17.00	17.00	17.00
19	पहे	किलो	17.00	17.00	17.00	17.00	17.00
20	साखर	किलो	16.00	16.00	17.00	16.00	17.00
21	गूळ पिवळा	किलो	20.00	20.00	20.00	20.00	21.00
22	गोडतेल भुईमूगाचे (सुटे)	किलो	66.25	73.50	85.00	66.25	76.00
23	वनस्पती तूप (डालडा सुटे)	किलो	60.00	61.00	68.00	60.00	70.00
24	खोबरेल तेल (सुटे)	100ग्रॅम	12.00	12.00	10.00	12.00	10.00
25	म्हशीचे दूध सुटे	लीटर	24.00	24.00	24.00	24.00	24.00



**तक्ता क्रमांक 4.2**  
**मुख्यालयातील महत्वाच्या वस्तूंच्या मासिक सरासरी किरकोळ किंमती**

जिल्हा - ठाणे

संदर्भ वर्ष-2008 (रुपये)

अ.क्र.	वस्तूचे नाव व प्रत	पंरमाण	जून 2008	जुलै 2008	ऑगस्ट 2008	सप्टेंबर 2008	ऑक्टोबर 2008
1	2	3	9	10	11	12	13
1	तांदूळ	किलो	27.00	27.00	27.00	27.00	29.25
2	गहू	किलो	18.00	18.50	19.00	19.00	19.00
3	गव्हाचे पीठ	किलो	18.00	18.00	18.00	18.00	18.00
4	ज्वारी (संकरित)	किलो	16.00	16.00	16.00	16.00	16.00
5	ज्वारी (देशी)	किलो	19.00	19.00	19.00	19.00	19.00
6	बाजरी	किलो	12.00	13.00	14.00	14.00	12.50
7	काजूली चणा (अख्खा)	किलो	52.00	56.00	56.00	56.00	56.00
8	चनाडाळ	किलो	38.00	38.00	38.00	38.00	38.00
9	तूरडाळ	किलो	44.50	46.00	46.00	46.00	50.50
10	मूगडाळ	किलो	40.00	40.00	44.00	48.00	48.00
11	उडीदडाळ	किलो	40.00	40.00	52.00	52.00	52.00
12	मसूरडाळ	किलो	48.00	48.00	56.00	56.00	56.00
13	मटकी	किलो	45.00	45.00	50.00	52.00	52.00
14	पांढरा वाटाणा	किलो	32.00	32.00	38.00	40.00	40.00
15	सान्वादाणा	किलो	30.00	30.00	32.00	32.00	32.00
16	शंगदाणे	किलो	52.00	52.00	52.00	52.00	50.50
17	रवा	किलो	18.00	18.00	18.00	18.00	18.00
18	मेदा	किलो	17.00	17.00	17.00	17.00	17.00
19	पोहे	किलो	17.00	17.00	17.00	17.00	17.00
20	साखर	किलो	17.00	18.00	20.25	20.75	20.00
21	गूळ पिवळा	किलो	24.00	24.00	28.00	28.00	30.00
22	गोडतेल भुईमुगाचे (सुटे)	किलो	78.00	80.00	80.00	80.00	73.00
23	वनस्पती तूप (डालडा सुटे)	किलो	70.00	70.00	70.00	70.00	70.00
24	खावरेल तेल (सुटे)	100ग्रॅम	10.00	10.00	10.00	10.00	10.00
25	म्हगाचे दूध सुटे	लीटर	24.00	24.00	24.00	24.00	24.00

तक्ता क्रमांक 4.2  
मुख्यालयातील महत्वाच्या वस्तूंच्या मासिक सरासरी किरकोळ किंमती

जिल्हा - ठाणे

संदर्भ वर्ष-2008 (रुपये)

अ.क्र.	वस्तूचे नाव व प्रत	परिमाण	नोव्हेंबर 2008	डिसेंबर 2008	वर्षाची सरासरी	मागील वर्षाची सरासरी
1	2	3	14	15	16	17
1	तांदूळ	किलो	30.00	30.00	26.85	23.75
2	गहू	किलो	19.00	19.00	18.46	16.00
3	गव्हाचे पीठ	किलो	18.00	18.00	18.00	16.00
4	ज्वारी (संकरीत)	किलो	16.00	16.00	16.44	12.67
5	ज्वारी (देशी)	किलो	19.00	19.00	19.44	15.92
6	बाजरी	किलो	12.00	12.00	12.46	11.75
7	कावुली चणा (अख्खा)	किलो	56.00	56.00	53.00	50.25
8	चनाडाळ	किलो	36.00	34.00	37.13	34.38
9	तुरडाळ	किलो	50.00	48.00	45.29	40.79
10	मूगडाळ	किलो	48.00	48.00	43.73	48.33
11	उडीदडाळ	किलो	52.00	52.00	45.33	48.67
12	मसूरडाळ	किलो	56.00	56.00	49.46	34.21
13	मटकी	किलो	52.00	52.00	46.00	38.00
14	पांढरा वाटाणा	किलो	28.00	28.00	31.83	27.46
15	साबुदाणा	किलो	32.00	32.00	30.17	29.67
16	शेंगदाणे	किलो	50.00	50.00	50.54	49.17
17	रवा	किलो	18.00	18.00	18.00	17.83
18	मैदा	किलो	17.00	17.00	17.00	16.00
19	पोहे	किलो	17.00	17.00	17.00	16.92
20	साखर	किलो	20.00	20.50	18.21	16.26
21	गूळ पिक्ळा	किलो	28.00	28.00	24.25	19.04
22	गोडतेल भुईमूगाचे (सुटे)	किलो	67.00	64.00	74.08	63.29
23	वनस्पती तूप (डालडां सुटे)	किलो	65.00	60.00	66.17	56.38
24	खोबरेल तेल (सुटे)	100ग्रॅम	10.00	10.00	10.50	10.79
25	म्हशीचे दूध सुटे	लीटर	24.00	24.00	24.00	22.96

तक्ता क्रमांक 4.2  
मुख्यालयातील महत्वाच्या वस्तूंच्या मासिक सरासरी किरकोळ किंमती

जिल्हा - ठाणे

संदर्भ वर्ष-2008 (रुपये)

अ.क्र.	वस्तूचे नाव व प्रत	परिमाण	जाने. 2008	फेब्रु. 2008	मार्च 2008	एप्रिल 2008	मे 2008
	2	3	4	5	6	7	8
26	म्हशीचे शुध्द तुप	किलो	180.00	180.00	180.00	180.00	200.00
27	वोकडाचे मांस	किलो	170.00	180.00	180.00	170.00	180.00
28	कॉंबडी (नॉयलर) न सोललेली	किलो	49.00	43.50	56.50	49.00	55.00
29	ताजे मासे (स्थानिक)	किलो	120.00	120.00	120.00	120.00	125.00
30	अंडी कॉंबडीचे (सुधारीत)	डझन	26.50	25.00	26.00	26.50	26.00
31	आयोडीनयुक्त मीठ	किलो	10.00	10.00	10.00	10.00	10.00
32	हळद पावडर (सुटी)	100 ग्रॅम	8.00	8.00	8.00	8.00	8.00
33	गरम मसाला पावडर (स्थानिक)	100 ग्रॅम	12.00	12.00	12.00	12.00	12.00
34	बटाटे	किलो	12.50	12.50	11.50	12.50	10.00
35	कांदे	किलो	8.00	8.00	8.00	8.00	8.00
36	लसूण	100 ग्रॅम	10.00	9.50	7.00	10.00	4.00
37	केळी (जळगाव)	डझन	16.25	20.00	20.00	16.25	16.25
38	सफरचंद	किलो	52.50	50.00	62.50	52.50	110.00
39	चहापत्ती	किलो	208.00	208.00	208.00	208.00	220.00
40	रॉकेल (खुबा)	लीटर	उ.ना	उ.ना	उ.ना	उ.ना	उ.ना
41	रॉकेल (स्व.धा.दु.)	लीटर	उ.ना	उ.ना	उ.ना	उ.ना	उ.ना
42	पेट्रोल	लीटर	49.71	50.84	51.97	49.71	52.06
43	काडेपेटी	1 नग	1.00	1.00	1.00	1.00	1.00
44	घुण्याचा साबण	250ग्रॅम	18.00	18.00	18.00	18.00	18.00
45	प्रसाधन साबण	1 बडी	15.75	16.00	16.00	15.75	16.00
46	ब्रेड (स्थानिक)	400 ग्रॅम	12.00	12.00	12.00	12.00	12.00
47	गॅस सिलेंडर (स्वयंपाकाचा)	प्रत्येकी 14.2 किलो	296.00	296.00	296.00	296.00	296.00
48	टाल्कम पावडर (पॉन्डस/तत्सम)	100 ग्रॅम	30.00	30.00	28.00	30.00	30.00
49	टुथ पेस्ट (कोलगेट साधी/ तत्सम)	100 ग्रॅम	29.00	24.75	27.00	29.00	27.00
50	सोने (स्टॅन्डर्ड)	10 ग्रॅम	उ.ना	उ.ना	उ.ना	उ.ना	उ.ना
51	चांदी	10 ग्रॅम	उ.ना	उ.ना	उ.ना	उ.ना	उ.ना

Σ. 231575K  
P9  
271877

तक्ता क्रमांक 4.2

मुख्यालयातील महत्वाच्या वस्तूंच्या मासिक सरासरी किरकोळ किंमती

जिल्हा - ठाणे

संदर्भ वर्ष-2008 (रुपये)

अ.क्र.	वस्तूचे नाव व प्रत	परिमाण	जून 2008	जुलै 2008	ऑगस्ट 2008	सप्टेंबर 2008	ऑक्टोबर 2008
1	2	3	9	10	11	12	13
26	म्हशीचे शुध्द तुप	किलो	200.00	200.00	200.00	200.00	200.00
27	बोकडाचे मांस	किलो	180.00	180.00	180.00	180.00	180.00
28	कोंबडी (ब्रॉयलर) न सोललेली	किलो	60.50	60.50	58.00	48.00	59.75
29	ताजे मासे (स्थानिक)	किलो	162.50	180.00	180.00	180.00	180.00
30	अंडी कोंबडीचे (सुधारीत)	डझन	29.50	30.00	30.00	30.00	30.00
31	आयोडीनयुक्त मीठ	किलो	10.00	10.00	10.00	10.00	10.00
32	हळद पावडर (सुटी)	100 ग्रॅम	8.00	8.00	8.00	8.00	8.00
33	गरम मसाला पावडर (स्थानिक)	100 ग्रॅम	12.00	12.00	12.00	12.00	12.00
34	बटाटे	किलो	10.00	10.00	10.00	10.00	10.00
35	कांदे	किलो	8.00	11.25	14.00	14.00	14.00
36	लसूण	100 ग्रॅम	5.00	4.75	5.00	5.00	5.00
37	केळी (जळगाव)	डझन	19.50	20.00	20.00	20.00	20.00
38	सफरचंद	किलो	100.00	100.00	100.00	77.50	60.00
39	चहापत्ती	किलो	220.00	220.00	220.00	220.00	235.00
40	रॉकेल (खुबा)	लीटर	उ.ना	उ.ना	उ.ना	उ.ना	उ.ना
41	रॉकेल (स्व. धा. दु.)	लीटर	उ.ना	उ.ना	उ.ना	उ.ना	उ.ना
42	पेट्रोल	लीटर	57.12	56.82	56.82	56.82	56.82
43	काडेपेटी	1 ना	1.00	1.00	1.00	1.00	1.00
44	धुण्याचा साबण	250ग्रॅम	18.00	18.00	18.00	18.00	18.00
45	प्रसाधन साबण	1 बडी	16.00	16.00	16.00	16.00	16.00
46	ब्रेड (स्थानिक)	400 ग्रॅम	12.00	12.00	12.00	12.00	12.00
47	गॅस सिलेंडर (स्वयंपाकाचा)	प्रत्येकी 14.2 किलो	296.00	334.60	334.60	334.60	334.60
48	टाल्कम पावडर (पॉन्डस/तत्सम)	100 ग्रॅम	33.00	33.00	33.00	33.00	33.00
49	दुध पॅस्ट (कोलगेट साधी/ तत्सम)	100 ग्रॅम	27.00	27.00	27.00	28.00	28.00
50	सोने (स्टॅन्डर्ड)	10 ग्रॅम	उ.ना	उ.ना	उ.ना	उ.ना	उ.ना
51	चांदी	10 ग्रॅम	उ.ना	उ.ना	उ.ना	उ.ना	उ.ना

**तक्ता क्रमांक 4.2**  
**मुख्यालयातील महत्वाच्या वस्तूंच्या मासिक सरासरी किरकोळ किंमती**

जिल्हा - ठाणे

संदर्भ वर्ष-2008 (रुपये)

अ.क्र.	वस्तूचे नाव व प्रत	परिमाण	नोव्हेंबर 2008	डिसेंबर 2008	वर्षाची सरासरी	मागील वर्षाची सरासरी
1	2	3	14	15	16	17
26	म्हशांचे शुध्द तुप	किलो	200.00	200.00	193.33	180.00
27	ब्रांकडाचे मांस	किलो	180.00	200.00	180.00	156.67
28	कांबडी (ब्रायलर) न सोललेली	किलो	75.00	67.00	56.81	56.40
29	ताजे मासे (स्थानिक)	किलो	180.00	180.00	153.96	117.50
30	अडी कांबडीचे (सुधारीत)	डझन	33.00	36.00	29.04	26.13
31	आयोडीनयुक्त मीठ	किलो	10.00	10.00	10.00	9.42
32	हळद पावडर (सुटी)	100 ग्रॅम	8.00	8.00	8.00	8.00
33	गरम मसाला पावडर (स्थानिक)	100 ग्रॅम	12.00	12.00	12.00	11.54
34	बटाटे	किलो	10.00	10.00	10.75	12.71
35	कांदे	किलो	17.00	20.00	11.52	14.10
36	लमूण	100 ग्रॅम	4.00	3.00	6.02	6.79
37	केळी (जळगाव)	डझन	20.00	20.00	19.02	18.25
38	सफरचंद	किलो	60.00	70.00	74.58	74.42
39	चहापत्ती	किलो	260.00	260.00	223.92	208.00
40	रॉकेल (खुवा)	लीटर	उ.ना	उ.ना	उ.ना	उ.ना
41	रॉकेल (स्व.धा.दु.)	लीटर	उ.ना	उ.ना	उ.ना	उ.ना
42	पेट्रोल	लीटर	56.82	51.28	53.90	49.78
43	काडेपेटी	1 नग	1.00	1.00	1.00	0.85
44	धुण्याचा सावण	250ग्रॅम	18.00	18.00	18.00	16.92
45	प्रसाधन सावण	1 बडी	16.00	16.00	15.96	13.92
46	ब्रेड (स्थानिक)	400 ग्रॅम	12.00	12.00	12.00	12.00
47	गॅस सिलेंडर (स्वयंपाकाचा)	प्रत्येकी 14.2 किलो	334.60	334.60	315.30	296.00
48	टाल्कम पावडर (पांढस/तत्सम)	100 ग्रॅम	33.50	34.00	31.71	28.08
49	ट्यूथ पेस्ट (कोलगेट साधी/ तत्सम)	100 ग्रॅम	28.00	28.00	27.48	27.56
50	सॉन (स्टेन्डर्ड)	10 ग्रॅम	उ.ना	उ.ना	उ.ना	उ.ना
51	चांदी	10 ग्रॅम	उ.ना	उ.ना	उ.ना	उ.ना

आधार - अर्थ व सांख्यिकी संचालनालय, मुंबई

तक्ता क्रमांक 4.3

ग्राहक किंमतीचे निर्देशांक ( पायाभूत वर्ष :- 2001=100 )

जिल्हा :- ठाणे

केंद्र -सुंबई

संदर्भ - 2008

अ. क्र.	महिना / वर्ष	अन्नगट	पान,सुपारी तंबाखू इ.	इंधन व दिवाबत्ती	घरबांधणी	कापड, बिछाने व पादत्राणे	संकीर्ण	सर्वसाधारण निर्देशांक
1	2	3	4	5	6	7	8	9
1	एप्रिल -08	144	133	153	128	131	142	141
2	मे-08	145	134	152	128	131	142	142
3	जून-08	146	136	159	128	131	143	143
4	जुलै-08	148	140	162	130	131	144	145
5	ऑगस्ट-08	150	140	165	130	131	144	146
6	सप्टेंबर-08	153	141	165	130	131	145	147
7	ऑक्टोबर-08	159	145	166	130	132	153	152
8	नोव्हेंबर-08	156	145	164	130	132	154	151
9	डिसेंबर-08	152	145	175	130	132	156	151
10	जानेवारी-09	154	146	187	131	132	158	153
11	फेब्रुवारी-09	153	146	184	131	132	158	152
12	मार्च-09	154	146	185	131	132	158	153
वार्षिक सरासरी		151	141	168	130	132	150	148

आधार:- ग्राम केंद्र, भारत सरकार, सिमला.

तक्ता क्रमांक 4.4

किंमतीचे महत्वाचे निर्देशांक

जिल्हा :- ठाणे

संदर्भ - 2008-09

अ. क्र.	महिना / वर्ष	अखिल भारतीय घाऊक किंमत निर्देशांक (पायाभुत वर्ष 1993-94) *	ग्राहक किंमत निर्देशांक						
			औद्योगिक कामगारांसाठी (पायाभुत वर्ष 2001) @		महाराष्ट्र (पायाभुत वर्ष 2003) #		शेतमजुरांसाठी (पायाभुत वर्ष 1986-87) @		शहरी अश्रमिक कर्मचा-यांसाठी (पायाभुत वर्ष 1984-85) +
			मुंबई	अखिल भारत	ग्रामीण	नागरी	महाराष्ट्र	अखिल भारत	अखिल भारत
1	2	3	4	5	6	7	8	9	10
1	एप्रिल -08	228.5	141	138	138	134	442	429	536
2	मे-08	231.1	142	139	139	135	443	431	537
3	जून-08	237.4	143	140	140	137	449	434	543
4	जुलै-08	240.0	145	143	142	140	457	442	552
5	ऑगस्ट-08	241.2	146	145	145	141	467	450	559
6	सप्टेंबर-08	241.5	147	146	146	142	469	455	565
7	ऑक्टोबर-08	239.0	152	148	148	145	476	459	574
8	नोव्हेंबर-08	234.2	151	148	149	145	474	460	575
9	डिसेंबर-08	229.7	151	147	148	144	471	459	569
10	जानेवारी-09	228.9	153	148	148	144	474	461	574
11	फेब्रुवारी-09	227.6	152	148	147	143	474	462	575
12	मार्च-09	228.2	153	148	148	143	474	463	577

टिप- \* एप्रिल 2008 पासून केंद्रीय सांख्यिकी संघटनेने शहरी अश्रमिक कर्मचा-यांकरिता ग्राहक किंमती निर्देशांक केंद्रनिहाय प्रकाशित करणे खंडीत केले आहे. 1984-85 पासून लिक फॅक्टर वापरून परिगणित केलेला ग्राहक किंमती निर्देशांक.

- आधार:- 1) + केंद्रीय सांख्यिकी संघटना, नवी दिल्ली.  
 2) \*आर्थिक सल्लागार, उद्योग मंत्रालय, भारत सरकार.  
 3) @ कामगार आयुक्त यांचे कार्यालय, मुंबई  
 4) # अर्थ व सांख्यिकी संचालनालय, मुंबई  
 5) @ श्रम केंद्र, भारत सरकार, सिमला

तक्ता क्रमांक :- 5.1  
तालुकानिहाय जमीन महसूल

जिल्हा-ठाणे

संदर्भ वर्ष-2008-09

(रुपये हजार)

अ. क्र.	तालुका	जमीन महसूलाची एकूण चालू मागणी	जमीन महसूलाच्या दफ्तरीकडील	एकूण मागणी (3+4)	सूट	निलंबित वसुलीची रक्कम	वसुली पात्र { 5-(6+7)}	प्रत्यक्ष वसुली	खातेदारांची संख्या
1	2	3	4	5	6	7	8	9	10
1	तलासरी	708	-	708	-	-	708	1545	9428
2	डहाणू	4848	-	4848	-	-	4848	12989	40112
3	विक्रमगड	215	-	215	-	-	215	1484	11864
4	जव्हार	273	-	273	-	-	273	2313	10646
5	मोखाडा	1	-	1	-	-	1	344	7266
6	वाडा	3342	-	3342	-	-	3342	14720	21038
7	पालघर	16507	-	16507	-	-	16507	56751	37145
8	वसई	15614	-	15614	-	-	15614	99063	42587
9	ठाणे	74874	-	74874	-	-	74874	128607	24413
10	भिवंडी	21323	-	21323	-	-	21323	84690	30894
11	शहापूर	2556	-	2556	-	-	2556	181	39435
12	कल्याण	16388	-	16388	-	-	16388	102005	30751
13	ड.नगर	4125	-	4125	-	-	4125	6018	-
14	अंबरनाथ	7354	-	7354	-	-	7354	22581	3721
15	मुरबाड	1634	-	1634	-	-	1634	5469	12841
जिल्हा एकूण		169762	-	169762	-	-	169762	538760	322141

टिप - ठाणे जिल्ह्याचा तालुकानिहाय जमीन महसूल मध्ये जमिनीवरील कर, करमणूक कर, गोंग व खनिज अंतर्गत घेण्यात आलेला कर या बाबींचा समावेश करण्यात आल्यामुळे जमीन महसूलाच्या एकूण चालू मागणीच्या तुलनेत प्रत्यक्ष वसुलीचे प्रमाण जास्त आहे.

आधार - जिल्हाधिकारी कार्यालय, (रो.ह.यो) ठाणे.



तक्ता क्रमांक 5.2

स्थानिक स्वराज्य संस्थांचे उत्पन्न व खर्च

जिल्हा :- ठाणे

संदर्भ वर्ष-2008-09

(रूपये लाखात )

अ. क्र.	बाब	ग्राम- पंचायत	जिल्हा परिषद	महानगर पालिका	नगर पालिका	कटक मंडळ
1	2	3	4	5	6	7
	स्थानिक स्वराज्य संस्थांची संख्या	968	1	6	9	-
अ)	जमा					
1	सुरवातीची शिल्लक	1944	4869	145469	8675	-
2	चालू वर्षातील जमा					
2.1	शासकीय अनुदाने व वर्गणी	1241	47746	29256	14128	-
2.2	सर्वप्रकारचे कर	4307	4017	147352	6556	-
2.3	इतर जमा	425	4729	158965	9620	-
2.4	एकूण (बाब 1+2)	5973	56492	335573	30304	-
	एकूण प्राप्त (सुरवातीची शिल्लक मिळून)	7917	61361	481042	38979	-
ब)	खर्च					
3	चालू वर्षातील खर्च					
3.1	सामान्य प्रशासन	1287	3405	15936	1738	-
3.2	शिक्षण	148	20342	11198	182	-
3.3	सार्वजनिक आरोग्य	1470	10389	41932	9044	-
3.4	इतर	3446	18834	184484	17977	-
	एकूण (3.1 ते 3.4)	6351	52970	253550	28941	-
4	अखेरची शिल्लक	1566	8391	227492	10038	-
	एकूण खर्च बाब (3+4)	7917	61361	481042	38979	-

आधार :- 1) ग्रामपंचायत विभाग, जिल्हा परिषद, ठाणे

2) जिल्हा परिषद, ठाणे

3) महानगरपालिका/ कटक मंडळ/ नगपालिका, ठाणे

तक्ता क्रमांक 5.3

बँक कार्यालये, वर्गीकृत बँकांची संख्या, ठेवी व कर्जे.

जिल्हा: - ठाणे

संदर्भ वर्ष-2008-09

अ.क्र.	तालुका	बँकांची कार्यालये असलेली गावे व शहरे	वर्गीकृत बँका	वर्गीकृत बँकांची शाखा कार्यालये	वर्गीकृत बँकांच्या ठेवी (लाख रुपये)
1	2	3	4	5	6
1	तलासरी	8	5	8	14183
2	डहाणू	25	10	25	65110
3	जव्हार	4	4	4	15240
4	विक्रमगड	9	5	9	131492
5	मोखाडा	7	4	7	11540
6	वाडा	12	9	12	14533
7	पालघर	38	11	38	13110
8	वसई	75	25	75	71122
9	ठाणे	218	35	218	241570
10	भिवंडी	28	14	28	831230
11	शहापूर	19	5	19	131160
12	कल्याण	86	27	86	50204
13	उ.नगर	26	17	26	561310
14	अंबरनाथ	28	12	28	34180
15	मुखाड	14	6	14	740150
जिल्हा एकूण		597	35	597	2926134

आधार :- जिल्हा अग्रणी बँक, (बँक ऑफ महाराष्ट्र), ठाणे.

टिप:- ठाणे जिल्ह्यात एकूण 35 वर्गीकृत बँका आहेत. स्तंभ क्र.4 मध्ये दाखिलेली संख्या ही तालुका स्तरावरील प्रमुख वर्गीकृत बँका आहेत. त्यामुळे स्तंभ क्र.4 ची एकूण जिल्हा बेरीज जुळणार नाही.

तक्ता क्रमांक :- 5.4  
अल्पबचत कार्यक्रमाची प्रगती

जिल्हा -ठाणे

संदर्भ वर्ष-2007-08 व 2008-09

(रुपये लाखात)

अ.क्र.	योजनेचे नांव	सन 2008-09 अखेर अल्पबचत खातेदारांची संख्या	सन 2007-08 मधील अल्पबचत खात्यातील गुंतवणूक		सन 2008-09 मधील अल्पबचत खात्यातील गुंतवणूक	
			ढोबळ	नक्त	ढोबळ	नक्त
1	2	3	4	5	6	7
1	टपाल बचत खाते	-	14145.84	(-)221.13	18041.07	183.29
2	पुनरुवर्ती ठेवी	-	41948.99	4204.60	44230.69	(-)3817.47
3	समयबद्ध ठेवी	-	5942.47	(-)4794.12	5572.06	(-)4388.71
4	सार्वजनिक भ.नि.निधी					
4.1	स्टेट बँक	-	37194.48	9519.16	55327.67	33436.22
4.2	बँक ऑफ महाराष्ट्र	-	-	-	1793.97	1753.68
4.3	टपाल खाते	-	1728.44	1199.60	2032.79	1340.54
4.4	इतर बँक	-	-	-	-	-
5	राष्ट्रीय बचत प्रमाणपत्रे	-	13194.02	(-)2192.77	14371.38	(-)776.76
6	इंदिरा विकास पत्रे	-	-	(-)13.29	-	(-)4.99
7	किसान विकास पत्रे	-	13843.35	542.02	12909.89	(-)1548.29
8	मासिक प्राप्ती योजना	-	18841.96	(-)41483.32	38192.16	(-)56627.34
9	रा.ब.यो.- 87	-	7.17	(-)527.51	-	(-)711.99
10	राष्ट्रीय बचत योजना- 92	-	0.99	(-)32.81	-	(-)12.90
11	इतर सर्व योजना	-	4295.75	(-)1638.85	3330.77	(-)3822.83
जिल्हा एकूण		-	151143.46	(-)35438.42	195802.45	(-)34997.55

आधार :- सहाय्यक संचालक (अल्पबचत), जिल्हाधिकारी कार्यालय, ठाणे.

तक्ता क्रमांक 5.5  
आयुर्विमा विषयक आकडेवारी

जिल्हा :- ठाणे

संदर्भ वर्ष-2008-09

अ. क्र.	बाब	परिमाण	तपशील
1	2	3	4
1.	आयुर्विमा महामंडळाच्या जिल्ह्यातील शाखा	संख्या	18
2	चालु विमा पॉलिसीज (मार्च 2009 अखेर)	संख्या	2534452
3	मार्चअखेर व्यपगत विमा पॉलिसीज	संख्या	952293
4	नवीन व्यवसाय (2008-09)		
	4.1 उतरविलेली विमापत्रे	संख्या	416713
	4.2 विमा रक्कम	(रु लाख)	809192
	4.3 विम्याचा प्रथम हप्ता रक्कम	(रु लाख)	51213
5	जिल्ह्यातील विमा प्रतिनिधीची संख्या		
	5.1 एकूण विमा प्रतिनिधी	संख्या	14677
	5.2 एकूण पैकी ग्रामीण विमा प्रतिनिधी	संख्या	3150
	5.3 एकूण पैकी महिला विमा प्रतिनिधी	संख्या	4990
	5.4 एकूण पैकी ग्रामिण महिला प्रतिनिधी	संख्या	1027

आधार :- भारतीय जीवन विमा निगम, ठाणे

तक्ता क्रमांक 6.1  
जमिनीचा वापर

जिल्हा - ठाणे

सन 2000-2001

(क्षेत्र हेक्टरमध्ये)

अ.क्र	तालुका	एकूण भौगोलिक क्षेत्र	जंगल क्षेत्र	शेतीला उपलब्ध नसलेले क्षेत्र			पडित जमिनीव्यतिरिक्त लागवड न झालेली एकूण जमिन
				बिगर शेती वापरा-खालील जमिन	पडित/ लागवडी लायक नसलेली जमीन	एकूण	
1	2	3	4	5	6	7	8
1	तलासरी	26711	7882	1048	2173	3221	179
2	डहाणू	97784	44267	5494	2795	8289	7826
3	विक्रमगड	32228	21280	3682	2173	5855	2920
4	जव्हार	53371	10382	4175	837	5012	3528
5	मोखाडा	68047	22810	3928	6644	10572	7059
6	वाडा	78769	24948	9458	737	10195	11041
7	पालघर	106797	48827	5579	2067	7646	7278
8	वसई	53936	13797	7769	1184	8953	9640
9	ठाणे	34203	4116	16394	1505	17899	3604
10	भिवंडी	69035	22992	9253	881	10134	7823
11	शहापूर	157242	71423	6573	8633	15206	4063
12	कल्याण	31210	5653	2996	4142	7138	453
13	उ.नगर	33620	10020	6948	744	7692	2288
14	अंबरनाथ	0	0	0	0	0	0
15	मुरबाड	90741	21951	6476	4526	11002	21334
जिल्हा एकूण		933694	330348	89773	39041	128814	89036

तक्ता क्रमांक 6.1  
जमिनीचा वापर

जिल्हा - ठाणे

सन 2000-2001

(क्षेत्र हेक्टरमध्ये)

अ.क्र	तालुका	पडित जमीन			निव्वळ क्षेत्र	एकापेक्षा अधिक (दुसोटा क्षेत्र)	लागावडी खालील एकूण क्षेत्र (12+13)	लागावडीलायक क्षेत्र (8+11+12)
		चालू पड	इतर पड	एकूण पड (9+10)				
1	2	9	10	11	12	13	14	15
1	तलासरी	319	249	568	14861	654	15515	15608
2	डहाणू	459	3059	3518	33884	7279	41163	45228
3	विक्रमगड	122	175	297	1876 2187	182	2058	6093
4	जव्वार	198	242	440	34009	2156	36165	37977
5	मोखाडा	1115	1519	2634	24972	1345	26317	34665
6	वाडा	231	389	620	31965	26	31991	43626
7	पालघर	1655	1375	3030	40016	3748	43764	50324
8	वसई	2185	771	2956	18590	1775	20365	31186
9	ठाणे	567	374	941	7643	666	8309	12188
10	भिवंडी	3378	1441	4819	23267	1014	24281	35909
11	शहापूर	712	199	911	65639	5230	70869	70613
12	कल्याण	226	120	346	17620	1612	19232	18419
13	उ.नगर	587	367	954	12666	826	13492	15908
14	अंबरनाथ	0	0	0	0	0	0	0
15	मुरबाड	110	161	271	36183	10878	47061	57788
जिल्हा एकूण		11864	10441	22305	363191	37391	400582	474532

टिप- अंबरनाथची तालुक्याची माहिती उल्हासनगर तालुक्यात मध्ये समाविष्ट करण्यात आली आहे.

आधार- कृषी आयुक्तालय, पुणे

तक्ता क्र. 6.2  
निरनिराळ्या पिकाखालील क्षेत्र

जिल्हा - ठाणे

संदर्भ वर्ष : 2001-2002  
(क्षेत्र हेक्टर)

अ. क्र.	तालुका	तांदूळ	गहू	खरीप ज्वारी	रब्बी ज्वारी	एकूण ज्वारी (5-6)	बाजरी	मका
1	2	3	4	5	6	7	8	9
1	तलासरी	3400	21	3	0	3	0	16
2	डहणू	17386	19	0	0	0	0	9
3	विक्रमगड	8654	6	0	0	0	0	7
4	जव्हार	9514	20	10	0	10	0	18
5	मोखाडा	1784	5	6	0	6	0	7
6	वाडा	15312	6	0	0	0	0	15
7	पालघर	20877	10	0	0	0	0	13
8	वसई	10345	5	0	0	0	0	5
9	ठाणे	3600	15	0	0	0	0	29
10	भिवंडी	17362	8	0	0	0	0	20
11	शहापूर	13044	5	0	0	0	0	0
12	कर्त्याण	3993	0	0	0	0	0	0
13	ड.नगर	0	0	0	0	0	0	0
14	अंबरनाथ	2104	3	0	0	0	0	0
15	मुरवाड	13629	5	0	0	0	0	10
जिल्हा एकूण		141004	128	19	0	19	0	149

तक्ता क्र. 6.2  
निरनिराळ्या पिकाखालील क्षेत्र

जिल्हा - ठाणे

संदर्भ वर्ष : 2001-2002  
(क्षेत्र हेक्टर)

अ. क्र.	तालुका	वरी	नाचणी	राळः	सावा	बादली	इतर तृण धान्ये	एकूण तृण धान्ये (3,4 व 7 ते 15)
1	2	10	11	12	13	14	15	16
1	तलासरी	0	2	0	0	0	0	3442
2	डहाणू	465	865	16	0	0	0	18760
3	विक्रमगड	401	1643	0	0	0	0	10711
4	जव्हार	3585	4566	0	0	0	0	17713
5	मोखाडा	3580	4553	0	0	0	0	9935
6	वाडा	198	689	0	0	0	0	16220
7	पालघर	27	83	0	0	0	0	21010
8	वसई	0	35	0	0	0	0	10390
9	ठाणे	0	0	0	0	0	0	3644
10	भिवंडी	64	156	0	0	0	0	17610
11	शहापूर	919	2139	0	0	0	0	16107
12	कर्ल्याण	6	0	0	0	0	0	3999
13	उ.नगर	0	0	0	0	0	0	0
14	अंबरनाथ	0	0	0	0	0	0	2107
15	मुरबाड	412	1236	0	0	0	0	15292
जिल्हा एकूण		9657	15967	16	0	0	0	166940



तक्ता क्र. 6.2  
निरनिराळ्या पिकाखालील क्षेत्र

जिल्हा - ठाणे

संदर्भ वर्ष : 2001-2002  
(क्षेत्र हेक्टर)

अ. क्र.	तालुका	हेक्टर	तूर	मूग	उडीद	कुळीथ	मसुर	मठ	वाल
1	2	17	18	19	20	21	22	23	24
1	तलासरी	155	30	15	193	193	0	0	238
2	डहाणू	200	100	91	216	302	0	0	349
3	विक्रमगड	100	284	110	464	503	0	0	135
4	जव्हार	290	1020	120	1815	336	0	0	149
5	मोखाडा	75	654	30	958	426	0	0	130
6	वाडा	600	140	47	132	285	0	0	240
7	पालघर	401	55	86	117	451	0	0	317
8	वसई	122	20	131	24	662	0	0	1225
9	ठाणे	61	60	25	15	97	0	0	150
10	भिवंडी	318	36	120	27	132	0	3	115
11	शहापूर	675	168	61	569	56	0	0	130
12	कल्याण	25	20	50	20	0	0	0	40
13	ड.नगर	0	0	0	0	0	0	0	0
14	अंबरनाथ	190	50	8	17	44	0	0	112
15	मुरवाड	589	71	22	540	91	0	0	130
जिल्हा एकूण		3801	2708	916	5107	3578	0	3	3460

तक्ता क्र. 6.2  
निरनिराळ्या पिकाखालील क्षेत्र

जिल्हा - ठाणे

संदर्भ वर्ष : 2001-2002  
( क्षेत्र हेक्टर)

अ. क्र.	तालुका	चवळी	इतर कडधान्ये	एकूण कडधान्ये (17 ते 26)	एकूण अन्नधान्ये (16+27)	ऊस	सुपारी	मिरची	इतर मसाल्याचे पदार्थ
1	2	25	26	27	28	29	30	31	32
1	तलासरी	317	0	1141	4583	0	0	6	0
2	डहाणू	302	0	1560	20320	0	0	81	10
3	विक्रमगड	151	0	1747	12458	0	0	0	0
4	जक्कार	235	0	3965	21678	0	0	0	82
5	मोखाडा	165	0	2438	12373	0	0	17	0
6	वाडा	260	0	1704	17924	0	0	40	0
7	पालघर	247	0	1674	22684	0	0	91	51
8	वसई	108	30	2322	12712	0	20	30	30
9	ठाणे	225	0	633	4277	0	0	0	0
10	भिवंडी	215	0	966	18576	0	0	6	0
11	शहापूर	138	27	1824	17931	0	0	60	0
12	कल्याण	10	0	165	4164	0	0	0	0
13	ठ.नगर	0	0	0	0	0	0	0	0
14	अंबरनाथ	80	0	501	2608	0	0	0	0
15	मुरबाड	121	0	1564	16856	0	0	86	0
जिल्हा एकूण		2574	57	22204	189144	0	20	417	173

तक्ता क्र. 6.2  
निरनिराळ्या पिकाखालील क्षेत्र

जिल्हा - ठाणे

संदर्भ वर्ष : 2001-2002  
(क्षेत्र हेक्टर)

अ. क्र.	तालुका	एकूण मसाल्याचे पदार्थ (31+32)	अ. क्र.	केंद्र.	इतर फळ	एकूण सुकानेवा	एकूण फळे व सुकानेवा (34 व 36 ते 37)	भाजीपाला	कांदे	टमट
1	2	33	34	35	36	37	38	39	40	41
1	तलासरी	6	430	0	945	157	1532	326	8	46
2	डहाणू	91	635	38	3563	174	4372	1519	5	109
3	विक्रमगड	0	70	4	58	143	271	56	0	4
4	जवहार	82	1120	0	237	66	1423	142	0	87
5	मोखाडा	17	1210	0	71	129	1410	26	0	0
6	वाडा	40	1230	0	92	131	1453	251	0	0
7	पालघर	142	631	75	1521	337	2489	415	3	6
8	वसई	60	140	140	486	271	897	880	2	40
9	ठाणे	0	470	0	97	14	581	72	0	0
10	भिवंडी	6	305	0	171	113	589	299	6	8
11	शाहापूर	60	490	0	41	0	531	230	0	0
12	कल्याण	0	80	0	4	0	84	80	0	0
13	ड.नगर	0	0	0	0	0	0	2	0	0
14	अंबरनाथ	0	32	0	60	0	92	33	0	10
15	मुर्याड	86	1060	0	70	117	1247	196	0	12
जिल्हा एकूण		590	7903	257	7416	1652	16971	4527	24	322

तक्ता क्र. 6.2  
निरनिराळ्या पिकाखालील क्षेत्र

जिल्हा - ठाणे

संदर्भ वर्ष : 2001-2002  
(क्षेत्र हेक्टर)

अ. क्र.	तालुका	एकूण भाजी-पाला (39 ते 41)	संकीर्ण खाद्य पिके	एकूण खाद्य पिके (16+27+32+37+41)	कापूस	अंबडी	इतर तंतू पिके
1	2	42	43	44	45	46	47
1	तलासरी	380	0	6501	0	26	0
2	डहाणू	1633	0	26416	0	0	14
3	विक्रमगड	60	0	12789	0	22	0
4	जवहार	229	0	23412	0	47	0
5	मोखाडा	26	0	13826	0	42	0
6	वाडा	251	0	19668	0	0	0
7	पालघर	424	0	25739	0	0	1
8	वसई	922	0	14591	0	0	0
9	ठाणे	72	0	4930	0	0	0
10	भिवंडी	313	0	19484	0	0	0
11	शहापूर	230	0	18752	0	16	3
12	कल्याण	80	0	4328	0	0	0
13	उ.नगर	2	0	2	0	0	0
14	अंबरनाथ	43	0	2743	0	0	0
15	मुरवाड	208	0	18397	0	13	0
जिल्हा एकूण		4873	0	211578	0	166	18

तक्ता क्र. 6.2  
निरनिराळ्या पिकाखालील क्षेत्र

जिल्हा - ठाणे

संदर्भ वर्ष : 2001-2002  
(क्षेत्र हेक्टर)

अ. क्र.	तालुका	एकूण तंतु पिके (44ले46)	भूईमूग	ताळ	नारळ	रुधिरहसिर्पित्त	मोहरी
1	2	48	49	50	51	52	53
1	तलासरी	26	24	36	150	0	15
2	डहाणू	14	54	130	840	0	29
3	चिक्रमगड	22	83	220	61	0	10
4	जकार	47	59	83	130	0	29
5	मोखाडा	42	46	61	0	0	13
6	वाडा	0	10	86	0	0	18
7	पालघर	1	0	10	0	0	11
8	वसई	0	5	56	1181	0	30
9	ठाणे	0	25	19	0	0	22
10	भिवंडी	0	0	37	0	0	15
11	शहापूर	19	21	79	0	0	34
12	कल्याण	0	0	17	0	0	0
13	ठ.नगर	0	0	0	0	0	0
14	अंबरनाथ	0	0	30	0	0	24
15	मुरयाड	13	32	70	0	0	21
जिल्हा एकूण		184	359	934	2362	0	271

तंक्ता क्र. 6.2  
निरनिराळ्या पिकाखालील क्षेत्र

जिल्हा - ठाणे

संदर्भ वर्ष : 2001-2002  
( क्षेत्र हेक्टर)

अ. क्र.	तालुका	कारळे	इतर गळीत धान्य	एकूण गळीत धान्य (49 ते 55)	इतर औषधी व मादक पदार्थ	आयुर्वेदीक मादक पदार्थाची पीके	एकूण औषधी व मादक पदार्थ (57+58)
1	2	54	55	56	57	58	59
1	तलासरी	18	0	243	0	0	0
2	डहाणू	61	0	1114	0	0	0
3	विक्रमगड	129	0	503	208	0	208
4	जंकार	903	0	1204	0	0	0
5	मोखाडा	628	0	748	0	0	0
6	वाडा	83	0	197	0	0	0
7	पालघर	71	0	92	0	0	0
8	वसई	0	0	1272	0	0	0
9	ठाणे	0	0	66	0	0	0
10	भिवंडी	0	0	52	0	0	0
11	शहापूर	66	0	200	0	0	0
12	कल्याण	0	0	17	0	0	0
13	उ.नगर	0	0	0	0	0	0
14	अंबरनाथ	3	0	57	0	0	0
15	मुरबाड	44	0	167	0	0	0
जिल्हा एकूण		2006	0	5932	208	0	208

तक्ता क्र. 6.2  
निरनिराळ्या पिकाखालील क्षेत्र

जिल्हा - ठाणे

संदर्भ वर्ष : 2001-2002  
( क्षेत्र हेक्टर)

क्र. क्र.	तालुका	एकूण चारा पिके	संक्रम अखाद्य पिके	एकूण अखाद्य पिके (60+61)	लागवडी खालील एकूण क्षेत्र (63+64)	दुसोटा क्षेत्र	लागवडी खालील निव्वळ क्षेत्र
1	2	60	61	62	63	64	65
1	तलासरी	100	343	443	15515	654	14861
2	डहाणू	16793	136	16929	41163	7279	33884
3	विक्रमगड	8374	0	8374	2058	182	1876
4	जवदार	6480	40	6520	36165	2156	34009
5	मोखाडा	100	618	718	26317	1345	24972
6	वाडा	19339	0	19339	31991	26	31965
7	पालघर	18494	2	18496	43764	3748	40016
8	वसई	2892	0	2892	20365	1775	18590
9	ठाणे	2511	0	2511	8309	666	7643
10	भिवंडी	100	0	100	24281	1014	23267
11	शहापूर	50895	0	50895	70869	5230	65639
12	कल्याण	11000	20	11020	19232	1612	17620
13	उ.नगर	0	0	0	13492	826	12666
14	अंबरनाथ	6941	0	6941	0	0	0
15	मुरवाड	28291	0	28291	47061	10878	36183
जिल्हा एकूण		172310	1159	173469	400582	37391	363191

आधार- कृषी आयुक्तालय, पुणे

टिप- 1) उल्हासनगर तालुक्याची माहिती अंबरनाथ तालुक्यात मध्ये समाविष्ट करण्यात आली आहे

2) स्तर तक्त्यात दुसोटा क्षेत्र व लागवडीखालील निव्वळ क्षेत्र हे सन 2000-01 नुसार घेण्यात आले आहे

तक्ता क्रमांक 6.3

मुख्य पिकांचे प्रति हेक्टरी उत्पादन व उत्पादन अंदाज

जिल्हा - ठाणे

संदर्भ वर्ष : 2005-06

1] दर हेक्टरी उत्पादन - किलो मध्ये

2] एकूण उत्पादन -- "00" मे. टन मध्ये

अ. क्र.	पिके	प्रति हेक्टरी उत्पादन (किलो)	एकूण उत्पादन (00 मे.टन)	अ. क्र.	पिकाचे नांव	प्रति हेक्टरी उत्पादन (किलो)	एकूण उत्पादन (00 मे.टन)
1	2	3	4	1	2	3	4
1	तांदूळ	2224	3047	17	जवस	400	8
2	गहू	925	2	18	भूईमूग	750	2
3	ज्वारी	-	-	19	मोहरी	272	6
4	बाजरी	-	-	20	तीळ	482	3
5	बाली	-	-	21	एरंडी	-	-
6	मका	2415	2	22	ऊस	-	-
7	नाचणी	910	143	23	नारळ	7812	14385
8	इतर धान्ये	381	43	24	कापूस	-	-
9	एकूण धान्ये	1970	3233	25	ताग	-	-
10	हरभरा	654	27	26	मेस्टा[अंबाडी]	247	3
11	तूर	597	19	27	तंबाखू	-	-
12	ऊडीद	848	51	28	औषधी पदार्थ	-	-
13	मूग	477	6	29	सूड [आले]	981	19
14	मसूर	500	2	30	मिरची [लाल]	615	2
15	इतर कडधान्ये	450	6	31	हळद	825	25
16	एकूण कडधान्ये	746	71	32	बटाटे [रब्बी]	9611	266

टिप - 1) बाब 26 मेस्टा 1 गासंडी = 180 कि.ग्रॅ.

आधार - कृषि आयुक्तालय, पुणे



तक्ता क्र. 6.4

निवडक केंद्रातील पर्जन्य दिवसांची संख्या व एकूण पर्जन्य

संदर्भ वर्ष - 2008

जिल्हा- ठाणे

(पर्जन्य परिमाण - मि.मि.)

क्र. क्र.	तालुका / केंद्र	सरासरी		वर्ष 2008 मधील		सरासरीच्या तुलनेत वर्षातील पर्जन्याची टक्केवारी
		पर्जन्य दिवस (संख्या)	पर्जन्य (मि.मि)	पर्जन्य दिवसांची संख्या	पर्जन्य (मि.मि)	
1	2	3	4	5	6	7
1	तलासरो	71	1924.2	86	2561.9	133
2	डाणू	64	2060.5	110	2742.3	133
3	विक्रमगड	78	3584.6	95	2890.1	81
4	जव्हार	83	3654.6	98	2941.7	80
5	मोन्दाडा	76	2479.8	103	2661.5	107
6	वाड	72	2873.0	82	2883.3	100
7	पालघर	65	1967.0	83	2809.2	143
8	वसई	76	2044.7	85	3657.0	179
9	ठाणे	77	2569.1	94	2704.2	105
10	मिबडी	74	2553.8	83	2988.0	117
11	शहापूर	78	2692.7	99	2603.5	97
12	कल्याण	83	2675.4	100	2902.4	108
13	उ.नगर	81	2489.3	188	2852.7	115
14	अंबरनाथ	74	2489.3	92	1485.2	60
15	मुरबाड	81	2497.2	91	2641.5	106

आधार : कृषि विकास अधिकारी, जिल्हा परिषद, ठाणे.

तक्ता क्रमांक 6.5

विविध साधनांखालील ओलिताचे क्षेत्र.

जिल्हा - ठाणे

संदर्भ वर्ष : (2000-2001)

(क्षेत्र - हेक्टर)

अ. क्र.	तालुका	ओलिताखालील क्षेत्र		ओलिता खालील निव्वळ क्षेत्र	ओलिता खालील एकूण क्षेत्र	एकूण लागवडी खालील क्षेत्र	ओलिता खालील एकूण क्षेत्राची एकूण लागवडी खालील क्षेत्राशी टक्केवारी
		पृष्ठभागीय	बिहिरी				
1	2	3	4	5	6	7	8
1	तलासरी	424	989	1413	1498	15515	9.66
2	डहाणू	1925	4662	6587	7161	41163	17.40
3	विक्रमगड	23	143	166	179	2058	8.70
4	जव्हार	489	936	1425	1510	36165	4.18
5	मोखाडा	428	852	1280	1372	26317	5.21
6	वाडा	59	562	621	621	31991	1.94
7	पालघर	783	1984	2767	2951	43764	6.74
8	धसई	468	1465	1933	2601	20365	12.77
9	ठाणे	23	52	75	75	8309	0.90
10	भिवंडी	31	145	176	176	24281	0.72
11	शहापूर	158	544	702	747	70869	1.05
12	कल्याण	79	146	225	225	19232	1.17
13	ड.नगर	64	133	197	197	13492	1.46
14	अंबरनाथ	-	-	-	-	-	-
15	मुरबाड	427	1232	1659	2033	47061	4.32
एकूण		5381	13845	19226	21346	400582	5.33

टिप- अंबरनाथ तालुक्याची माहिती उल्हासनगर तालुक्यात समाविष्ट करण्यात आली आहे.

आधार - कृषी मायुक्तालय, पुणे.

तक्ता क्रमांक 6.6  
निरनिराळ्या पिकाखालील ओलिताचे क्षेत्र.

जिल्हा - ठाणे

संदर्भ वर्ष - 2001-02

(क्षेत्र हेक्टर)

अ. क्र.	तालुका	तांदूळ	गहू	खरीप ज्वारी	रब्बी ज्वारी	एकूण ज्वारी	बाजरी	वरी
1	2	3	4	5	6	7	8	9
1	तलासरी	1150	21	0	0	0	0	0
2	डहाणू	654	19	0	0	0	0	0
3	विक्रमगड	0	6	0	0	0	0	0
4	जव्हार	32	20	0	0	0	0	0
5	मोखाडा	0	5	0	0	0	0	0
6	वाडा	0	6	0	0	0	0	0
7	पालघर	50	10	0	0	0	0	0
8	वसई	0	5	0	0	0	0	0
9	ठाणे	0	15	0	0	0	0	0
10	भिवंडी	0	8	0	0	0	0	0
11	शहापूर	0	5	0	0	0	0	0
12	कल्याण	0	0	0	0	0	0	0
13	ठ.नगर	0	0	0	0	0	0	0
14	अंबरनाथ	50	3	0	0	0	0	0
15	मुरवाड	460	5	0	0	0	0	0
जिल्हा एकूण		2396	128	0	0	0	0	0

तक्ता क्रमांक 6.6  
निरनिराळ्या पिकाखालील ओलिताचे क्षेत्र.

जिल्हा - ठाणे

संदर्भ वर्ष - 2001-02

(क्षेत्र हेक्टर)

अ. क्र.	तालुका	मका	नाचणी	इतर तृण धान्ये	एकूण तृण धान्ये	हरभरा	तूर	सुग
1	2	10	11	12	13	14	15	16
1	तलासरी	0	0	0	1171	22	0	0
2	डहाणू	0	0	0	673	12	0	0
3	विक्रमगड	0	0	0	6	8	0	0
4	जव्हार	0	0	0	52	42	282	0
5	मोखाडा	0	0	0	5	0	32	0
6	वाडा	0	0	0	6	145	0	0
7	पालघर	0	0	0	60	124	0	0
8	वसई	0	0	0	5	44	0	0
9	ठाणे	0	0	0	15	12	0	0
10	भिवंडी	0	0	0	8	62	0	0
11	शहापूर	0	0	0	5	182	0	0
12	कल्याण	0	0	0	0	5	0	0
13	ड.नगर	0	0	0	0	0	0	0
14	अंबरलाथ	0	0	0	53	0	0	0
15	सुरबाड	0	0	0	465	175	0	0
जिल्हा एकूण		0	0	0	2524	833	314	0

तक्ता क्रमांक 6.6

निरनिराळ्या पिकाखालील ओलिताचे क्षेत्र.

जिल्हा - ठाणे

संदर्भ वर्ष - 2001-02

(क्षेत्र हेक्टर)

अ. क्र.	तालुका	उडीद	वाल	कुळीय	इतर कडधान्ये	एकूण कडधान्ये (14 ते 20)	एकूण अन्नधान्ये (13+21)	ऊस	एकूण मसाल्याचे पदार्थ
1	2	17	18	19	20	21	22	23	24
1	तलासरी	0	0	0	0	22	1193	0	16
2	डहाणू	0	0	0	0	12	685	0	82
3	विक्रमगाड	0	0	0	0	8	14	0	0
4	जव्हार	0	0	0	0	324	376	0	82
5	मोखाडा	0	0	0	0	32	37	0	17
6	वाडा	0	0	0	0	145	151	0	40
7	पालघर	0	0	0	0	124	184	0	143
8	वसई	0	0	0	0	44	49	0	58
9	ठाणे	0	0	0	0	12	27	0	0
10	मिर्चडी	0	0	0	0	62	70	0	6
11	शहापूर	0	0	0	0	182	187	0	60
12	कल्याण	0	0	0	0	5	5	0	0
13	ठ.नगर	0	0	0	0	0	0	0	0
14	अंबरनाथ	0	0	0	0	0	53	0	0
15	मुरुवाड	0	0	0	0	175	640	0	86
जिल्हा एकूण		0	0	0	0	1147	3671	0	590

तक्ता क्रमांक 6.6

निरनिराळ्या पिकाखालील ओलिताचे क्षेत्र.

जिल्हा - ठाणे

संदर्भ वर्ष - 2001-02

(क्षेत्र हेक्टर)

अ. क्र.	तालुका	एकूण फळे	एकूण भाजीपाला	संकीर्ण खाद्यपिके	एकूण खाद्यपिके (22 ते 27)	कापूस	इतर तंतू पिके
1	2	25	26	27	28	29	30
1	तलासरी	1073	495	0	2777	0	0
2	डहाणू	3702	607	0	5076	0	0
3	विक्रमगड	63	61	0	138	0	0
4	जव्हार	438	978	0	1874	0	0
5	मोखाडा	256	368	0	678	0	0
6	वाडा	332	196	0	719	0	0
7	पालघर	1531	278	0	2136	0	0
8	वसई	531	70	0	708	0	0
9	ठाणे	172	116	0	315	0	0
10	भिवंडी	203	318	0	597	0	0
11	शहापूर	83	276	0	606	0	0
12	कल्याण	4	350	0	359	0	0
13	ड.नगर	0	122	0	122	0	0
14	अंबरनाथ	60	27	0	140	0	0
15	मुरबाड	285	159	0	1170	0	0
जिल्हा एकूण		8733	4421	0	17415	0	0

तक्ता क्रमांक 6.6

निरनिराळ्या पिकाखालील ओलिताचे क्षेत्र.

जिल्हा - ठाणे

संदर्भ वर्ष - 2001-02

(क्षेत्र हेक्टर)

अ. क्र.	त. लुका	एकूण तंतू पिके (29+30)	भुईमूग	नारळ	काराळा	तीळ	सुर्यजुल	इतर गळीताची पिके	एकूण गळीताची पिके (32 ते 37)
1	2	31	32	33	34	35	36	37	38
1	तलासरी	0	19	0	0	0	0	0	19
2	डहाणू	0	39	150	0	0	0	0	189
3	विक्रमगड	0	48	1181	0	0	0	0	1229
4	जव्हार	0	10	0	0	0	0	0	10
5	मोखाडा	0	15	130	0	0	0	0	145
6	वाडा	0	0	0	0	0	0	0	0
7	पालघर	0	0	840	0	0	0	0	840
8	वसई	0	0	0	0	0	0	0	0
9	ठाणे	0	25	0	0	0	0	0	25
10	भिवंडी	0	0	0	0	0	0	0	0
11	शहापूर	0	0	0	0	0	0	0	0
12	कल्याण	0	0	0	0	0	0	0	0
13	उ.नगर	0	0	0	0	0	0	0	0
14	अंबरनाथ	0	0	62	0	0	0	0	62
15	मुरवाड	0	7	0	0	0	0	0	7
जिल्हा एकूण		0	163	2363	0	0	0	0	2526

तक्ता क्रमांक 6.6

निरनिराळ्या पिकाखालील ओलिताचे क्षेत्र.

जिल्हा - ठाणे

संदर्भ वर्ष - 2001-02

(क्षेत्र हेक्टर)

अ. क्र.	तालुका	तंबाखू	नागवेल	ओवा	इतर ओवधी व मादक पदार्थ	एकूण ओवधी व मादक पदार्थ (39 ते 42)	फुले	चा-याची पिके	संकीर्ण अखाद्य पिके	एकूण अखाद्य पिके (31+38+43+44+45)	ओलिता खालील एकूण क्षेत्र (28+47)
1	2	39	40	41	42	43	44	45	46	47	48
1	तलासरी	0	0	0	0	0	20	4	0	43	2820
2	डहाणू	0	0	0	0	0	15	6	0	210	5286
3	विक्रमगड	0	0	0	0	0	6	11	0	1246	1384
4	जव्हार	0	0	0	0	0	5	7	0	22	1896
5	मोखाडा	0	0	0	0	0	12	10	0	167	845
6	वाडा	0	0	0	0	0	10	12	0	22	741
7	पालघर	0	0	0	0	0	10	9	0	859	2995
8	वसई	0	0	0	0	0	210	9	0	219	927
9	ठाणे	0	0	0	0	0	35	8	0	68	383
10	भिवंडी	0	0	0	0	0	20	9	0	29	626
11	शहापूर	0	0	0	0	0	4	4	0	8	614
12	कल्याण	0	0	0	0	0	0	0	0	0	359
13	ड.नगर	0	0	0	0	0	0	0	0	0	122
14	अंबरनाथ	0	0	0	0	0	0	0	0	62	202
15	मुरबाड	0	0	0	0	0	10	12	0	29	1199
जिल्हा एकूण		0	0	0	0	0	357	101	0	2984	20399

टिप- अंबरनाथ तालुक्याची माहिती उल्हासनगर तालुक्यात समाविष्ट करण्यात आली आहे

आधार- कृषी आयुक्तालय, पुणे.



तक्ता क्रमांक.-6.7  
सिंचन विहिरी

जिल्हा - ठाणे

संदर्भ वर्ष : 2001-2002

अ. क्र.	तालुका	सिंचन विहिरीची एकूण संख्या	वापरात असलेल्या विहिरीवर वसविलेले		वापरात नसलेल्या सिंचन विहिरी संख्या
			डिझेल पंप (संख्या)	विजेचे पंप (संख्या)	
1	2	3	4	5	6
1	तलासरी	347	30	-	77
2	डहाणू	1733	402	-	-
3	विक्रमगड	9	3	20533	-
4	जव्हार	595	8	-	5
5	मोखाडा	22	6	-	-
6	वाडा	89	44	-	-
7	पालघर	2098	4	-	-
8	वसई	9016	3	-	131
9	ठाणे	677	6	-	55
10	भिवंडी	838	28	-	199
11	शहापूर	16	21	-	-
12	कल्याण	412	6	-	40
13	ठ.नगर	74	-	-	-
14	मुरबाड	41	5	-	14
15	अंबरनाथ	-	-	-	-
जिल्हा एकूण		15967	566	20533	521

आधार - कृषी आयुक्तालय, पुणे.

टिप- अंबरनाथ तालुक्याची माहिती उल्हासनागर तालुक्यात समाविष्ट करण्यात आली आहे.

तक्ता क्रमांक 6.8  
कूपनलिका, हातपंप व विद्युत पंप

जिल्हा - ठाणे

संदर्भ वर्ष : 2008-09

अ. क्र.	तालुका	सन 2008-09 वर्षातील			मार्च 2009 अखेर	
		यशस्वी कूपनलिकांची संख्या	बसविलेल्या हातपंपांची संख्या	बसविलेल्या विद्युतपंपांची संख्या	चालू असलेल्या हातपंपांची संख्या	चालू असलेल्या विद्युतपंपांची संख्या
1	2	3	4	5	6	7
1	तलासरी	-	-	-	485	6
2	डहाणू	15	15	-	993	-
3	विक्रमगड	2	2	-	318	3
4	जव्हार	8	8	-	63	-
5	मोखाडा	12	12	-	69	-
6	वाडा	32	32	-	618	24
7	पालघर	14	14	-	1035	17
8	वसई	9	9	-	460	15
9	ठाणे	-	-	-	-	-
10	भिवंडी	33	33	-	718	26
11	शहापूर	31	31	1	671	13
12	कल्याण	4	4	-	193	7
13	उ.नगर	-	-	-	-	-
14	अंबरनाथ	5	5	-	239	4
15	मुरबाड	15	15	4	540	17
जिल्हा एकूण		180	180	5	6402	132

आधार - कार्यकारी अभियंता, ग्रामीण पाणी पुरवठा, जिल्हा परिषद, ठाणे

तक्ता क्रमांक 6.9  
लघुपाटबंधा-यांची कामे

जिल्हा - ठाणे

संदर्भ वर्ष 2008-09

अ.क्र.	बाब/ तहसील	तलासरी	डहाणू	विक्रमगड	जव्हार	मोखाडा	वाडा	
1	2	3	4	5	6	7	8	
1	संदर्भ वर्षांत पूर्ण झालेल्या कामांची संख्या	जिल्हा परिषद	8	11	5	16	22	11
		राज्य	0	0	0	0	0	0
		सहकारी	0	0	0	0	0	0
		एकूण	8	11	5	16	22	11
2	मार्च 2009 अखेर पूर्ण कामांची संख्या	जिल्हा परिषद	23	53	37	66	70	59
		राज्य	0	1	2	1	1	4
		सहकारी	0	0	0	0	0	0
		एकूण	23	54	39	67	71	63
3	मार्च 2009 अखेर वापरात असलेल्या कामांची संख्या	जिल्हा परिषद	23	51	34	64	68	51
		राज्य	0	1	2	1	1	4
		सहकारी	0	0	0	0	0	0
		एकूण	23	52	36	65	69	55
4	वापरात असलेल्या कामांचे लाभक्षेत्र (हेक्टर)	जिल्हा परिषद	170	418	345	486	407	1212
		राज्य	0	60	388	168	146	752
		सहकारी	0	0	0	0	0	0
		एकूण	170	478	733	654	553	1964
5	वापरात असलेल्या कामांखालील निव्वळ ओलित क्षेत्र (हेक्टर)	जिल्हा परिषद	18	52	34	41	49	468
		राज्य	0	20	190	20	30	301
		सहकारी	0	0	0	0	0	0
		एकूण	18	72	224	61	79	769

तक्ता क्रमांक 6.9  
लघुपाटबंधा-यांची कामे

जिल्हा - ठाणे

संदर्भ वर्ष 2008-09

अ.क्र.	व.व. तहसील	पालघर	वसई	ठाणे	भिवंडी	शहापूर	कल्याण	
1	2	9	10	11	12	13	14	
1	संदर्भ वर्षात पूर्ण झालेल्या कामांची संख्या	जिल्हा परिषद	16	2	0	21	4	1
		राज्य	0	0	0	0	0	0
		सहकारी	0	0	0	0	0	0
		एकूण	16	2	0	21	4	1
2	मार्च 2009 अखेर पुर्ण कामांची संख्या	जिल्हा परिषद	44	19	3	70	91	15
		राज्य	5	1	0	1	6	1
		सहकारी	0	0	0	0	0	0
		एकूण	49	20	3	71	97	16
3	मार्च 2009 अखेर वापरात असलेल्या कामांची संख्या	जिल्हा परिषद	42	19	0	67	82	11
		राज्य	5	1	0	1	6	1
		सहकारी	0	0	0	0	0	0
		एकूण	47	20	0	68	88	12
4	वापरात असलेल्या कामाचे लाभक्षेत्र (हेक्टर)	जिल्हा परिषद	397	605	0	401	1338	439
		राज्य	845	145	0	113	1222	202
		सहकारी	0	0	0	0	0	0
		एकूण	1242	750	0	514	2560	641
5	वापरात असलेल्या कामाखालील निव्वळ ओलित क्षेत्र (हेक्टर)	जिल्हा परिषद	34	29	0	44	405	38
		राज्य	250	35	0	20	320	30
		सहकारी	0	0	0	0	0	0
		एकूण	284	64	0	64	725	68

तक्ता क्रमांक 6.9  
लघुपाटबंधा-यांची कामे

जिल्हा - ठाणे

संदर्भ वर्ष 2008-09

अ.क्र.	बाब/ तहसील	उ.नगर	अंबदमट	नुरवाड	जिल्हा	
1	2	15	16	17	18	
1	संदर्भ वर्षात पूर्ण झालेल्या कामांची संख्या	जिल्हा परिषद	0	8	26	151
		राज्य	0	0	0	0
		सहकारी	0	0	0	0
		एकूण	0	8	26	151
2	मार्च 2009 अखेर पूर्ण कामांची संख्या	जिल्हा परिषद	0	21	117	688
		राज्य	0	2	5	30
		सहकारी	0	0	0	0
		एकूण	0	23	122	718
3	मार्च 2009 अखेर वापरात असलेल्या कामांची संख्या	जिल्हा परिषद	0	18	108	638
		राज्य	0	2	5	30
		सहकारी	0	0	0	0
		एकूण	0	20	113	668
4	वापरात असलेल्या कामांचे लाभक्षेत्र (हेक्टर)	जिल्हा परिषद	0	338	2021	8577
		राज्य	0	315	806	5162
		सहकारी	0	0	0	0
		एकूण	0	653	2827	13739
5	वापरात असलेल्या कामांखालील निव्वळ ऑलित क्षेत्र (हेक्टर)	जिल्हा परिषद	0	34	532	1778
		राज्य	0	75	386	1677
		सहकारी	0	0	0	0
		एकूण	0	109	918	3455

टिप : वरील माहितीमध्ये विदर्भ स्थितिकेत गाव तलाव, खडण बंधारे, उपसाजलसिध्द, साठवण बंधार, तलाव इ. कामांचा समावेश आहे. तसेच अ.क्र.2 मधील कामांच्या संख्येत पूर्ण म्हणजे हॅम पूर्ण होवून पाण्याचा साठ झाला अशी कामे घेण्यात आली आहेत व अ.क्र.4 मध्ये वापरात असलेल्या कामांचे लाभक्षेत्र व अ.क्र.5 मध्ये एकूण क्षेत्राचे प्रत्यक्ष पिजलेंते क्षेत्र घेण्यात आले आहे.

आधार : 1)राज्य (राज्यस्तर), 2)जिल्हा (जिल्हा परिषद), 3)जिल्हा उपनिबंधक, सहकारी संस्था, ठाणे

तक्ता क्रमांक 6.10  
मोठे व मध्यम पाटबंधारे प्रकल्प

जिल्हा - ठाणे

संदर्भ वर्ष : 2008-09

अ. क्र.	बाब	मोठे प्रकल्प		मध्यम प्रकल्प	
		भातसा	सूर्य	वांद्री प्रकल्प	
1	2	3	4	5	
1	प्रकल्प ज्या तालुक्यात आहे त्या तालुक्याचे नाव	शहापूर	विक्रमगड	पालघर	
2	अ) काम पूर्ण झाल्याचे वर्ष	-	-	1984	
	ब) अपूर्ण असल्यास काम पूर्ण होण्याचे अपेक्षित वर्ष	2012	2011	-	
	क) प्रकल्पाचा अंदाजे खर्च रु. लाखात	76810.00	64400.00	2360.00	
<b>धरण</b>					
3	धरणाची उंची (मी)		धामणी धरण	कवडास बंधारा	
	अ) मंजूर झालेली	89.00	58.08	29.00	28.27
	ब) पूर्ण झालेली	89.00	58.08	29.00	28.27
4	कालवा	उजवा/डावा	उजवा/डावा	उजवा/डावा	उजवा/डावा
	अ) मंजूर झालेली लांबी (किमी)	67/50	-	29/47	8/12
	ब) पूर्ण झालेली लांबी (किमी)	54/1	-	29/34	8/12
5	कमाल क्षमता(द.ल.घ.मी.)	976.10	285.31	13.70	37.11
6	31.03.2009 रोजी प्रत्यक्ष साठ (द.ल.घ.मी.)	543.04	92.59	7.16	12.02
7	एकूण लाभक्षेत्र (हेक्टर)	48910		27188	4088
8	लाभक्षेत्राखालील लागवडीलायक क्षेत्र(हेक्टर)	23000		14696	2044
9	प्रकल्प पूर्ण झाल्यावर ओलिताखाली येणारे क्षेत्र (हे.)	23000		14696	2044
10	2007-08 मधिल ओलिताखाली असलेले क्षेत्र (हे)	बारमाही	200	300	300
		हंगामी	2340	3000	620

आधार : अभियंता, ठाणे पाटबंधारे मंडळ, ठाणे

तक्ता क्र. 6.11  
वहिली धारणेचा प्रकार आणि श्रेणीनुसार वर्गीकरण

जिल्हा - ठाणे

संदर्भ वर्ष-1990-91

अ. क्र.	वाव		क्षेत्रफळ श्रेणी हेक्टर (आकार वर्ग)					एकुण
			1 हेक्टरपेक्षा कमी	1 ते 1.99	2 ते 3.99	4 ते 9.99	10 किंवा त्यापेक्षा जास्त	
1	2		3	4	5	6	7	8
1	वैयक्तिक धारण	संख्या	110261	44350	28008	16835	3659	203113
		क्षेत्रफळ	44495	64218	77678	100720	58480	345591
2	संयुक्त धारण	संख्या	16416	7062	6035	4260	992	34765
		क्षेत्रफळ	6954	10205	17092	25859	17122	77232
3	संस्था धारण	संख्या	347	37	40	44	73	541
		क्षेत्रफळ	82	54	118	312	3514	4080
4	एकूण धारण	संख्या	127024	51449	34083	21139	4724	238419
		क्षेत्रफळ	51531	74477	94888	126891	79116	426903
5	पूर्णपणे ओलिताखालील	संख्या	1653	325	233	24	0	2235
		क्षेत्रफळ	501	427	660	96	0	1684
6	पूर्णपण निराईत धारण	संख्या	122344	50686	33576	20929	4676	232211
		क्षेत्रफळ	47889	67690	83290	106630	58893	364392
7	अंशतः ओलिताखालील धारण क्षेत्र	संख्या	540	371	233	178	39	1361
		क्षेत्रफळ	258	539	627	948	576	2948
		ओलिता-खालील	102	220	279	437	190	1228
8	एकूण पिकाखालील क्षेत्र	ओलिता खालील	52134	75124	95827	127424	79306	429815
		निरायत	47889	67690	83290	106630	58893	364392
		एकुण	100023	142814	179117	234054	138199	794207

आधार - कृषी गणना -1990-91

तक्ता क्रमांक- 6.12  
कृषिविषयक अवजारे

जिल्हा - ठाणे

संदर्भ वर्ष : 2003

(परिमाण - संख्या)

अ. क्र.	तालुका	नांगरांची संख्या		बैल गाडयांची संख्या	ऊसाचे चरक		ओलितासाठी		ट्रॅक्टर संख्या
		लाकडी	लोखंडी		शक्तीवर चालणारे	बैल मदतीने चालणारे	तेलावर चालणारे पंप	विद्युत पंप	
1	2	3	4	5	6	7	8	9	10
1	तलासरी	6824	20	393	0	0	88	238	64
2	डहाणू	18267	175	4972	0	6	610	1174	382
3	विक्रमगड	11305	99	1289	0	0	391	153	104
4	जव्हार	15746	0	447	0	0	230	70	2
5	मोखाडा	6083	2	181	0	0	69	130	7
6	वाडा	6279	646	2028	0	0	548	200	588
7	पालघर	9029	51	2360	0	21	252	1297	515
8	वसई	3763	346	1330	0	0	516	986	351
9	ठाणे	38	0	26	0	0	47	11	16
10	भिवंडी	5387	729	1981	0	7	230	58	174
11	शहापूर	12198	0	6289	0	0	0	0	190
12	कल्याण	2126	541	1379	0	0	87	44	19
13	ड.नगर	0	0	0	0	0	0	0	0
14	अंबरनाथ	3437	1059	1701	0	0	441	191	13
15	मुरवाड	9761	211	3745	0	0	28	114	40
जिल्हा एकुण		110243	3879	28121	0	34	3537	4666	2465

टिप :- स्तर माहितीत 17 वी परगणना 2003 ची स्थयी आकडेवारी आहे.

आधार - जिल्हा पशुसंवर्धन अधिकारी, जिल्हा परिषद, ठाणे.



तक्ता क मांक 6.13  
पशुधनांची संख्या

जिल्हा-ठाणे

संदर्भ वर्ष - 2003

क्र. क्र.	तालुका	विदेशी /संकरित गाई व बैल					एकूण ते 6 3
		अंडीच वर्षावरील बैल					
		केवळ पैदाशी करिता ठेवलेले वळू	पैदाशी व कामा करिता उपयोगात आणलेले बैल	केवळ कामा-करिता उपयोगात आणलेले बैल	पैदाशी साठी अथवा कामासाठी उपयोगात न आणलेले बैल		
i	2	3	4	5	6	7	
1	तलासरी	3	6	2	0	11	
2	डहाणू	40	28	112	0	180	
3	विक्रमगड	7	10	43	1	61	
4	जव्हार	2	1	13	0	16	
5	मोखाडा	0	0	2	0	2	
6	वाडा	22	11	9	0	42	
7	पालघर	33	72	87	0	192	
8	वसई	43	19	150	17	229	
9	ठाणे	14	2	2	0	18	
10	भिवंडी	83	35	64	6	188	
11	शहापूर	66	113	88	107	374	
12	करुयाण	33	78	94	62	267	
13	ठ.नगर	17	67	51	6	141	
14	अंबरनाथ	4	79	264	4	351	
15	मुखाड	10	18	37	1	66	
जिल्हा एकूण		377	539	1018	204	2138	

तक्ता क मांक 6.13  
पशुधनांची संख्या

जिल्हा-ठाणे

संदर्भ वर्ष - 2003

अ. क्र.	तालुका	विदेशी/संकरित गाई व बैल					
		अडीच वर्षांवरील गाई				विदेशी संकरित अडीच वर्षा पर्यंतची वासरे	एकूण विदेशी संकरित गाई व बैल (7+11+12)
		दुभत्या	एकदाही न व्यायलेल्या व आटलेल्या	इतर	एकूण गाई (8+9+10)		
1	2	8	9	10	11	12	13
1	तलासरी	26	19	1	46	43	100
2	डहाणू	425	333	1	759	715	1654
3	विक्रमगड	25	29	2	56	57	174
4	जव्हार	58	96	2	156	165	337
5	मोखाडा	3	1	0	4	11	17
6	वाडा	83	66	0	149	79	270
7	पालघर	219	315	0	534	358	1084
8	वसई	1462	480	8	1950	1076	3255
9	ठाणे	300	82	23	405	258	681
10	भिवंडी	147	103	10	260	242	690
11	शहापूर	174	229	11	414	452	1240
12	कल्याण	163	26	34	223	79	569
13	उ.नगर	163	197	241	601	257	999
14	अंबरनाथ	109	19	1	129	126	606
15	मुरुवाड	51	25	1	77	85	228
जिल्हा एकूण		3408	2020	335	5763	4003	11904

तक्ता क मांक 6.13  
पशुधनांची संख्या

जिल्हा-ठाणे

संदर्भ वर्ष - 2003

अ. क्र.	तालुका	देशी गाई व बैल						
		तीन वर्षांवरील बैल					तीन वर्षांवरील गाई	
		केवळ पैदाशी करिता ठेवलेले वडू / बैल	पैदाशी व कामा करिता उपयोगात आणलेले बैल	केवळ कामा करिता उपयोगात आणलेले बैल	इतर बैल	एकूण तीन वर्षांवरील बैल (14+15+16+17)	दुभत्या गाई	आटलेल्या व एकदाही न व्याखलेल्या
1	2	14	15	16	17	18	19	20
1	तलामरी	30	4836	9757	43	14666	2189	6398
2	डहाणू	239	1147	34658	379	36423	10047	13579
3	विक्रमगड	602	3435	16738	406	21181	4894	4557
4	जव्हार	406	3279	22411	333	26429	5305	7052
5	मोखाडा	188	874	11104	25	12191	4282	4607
6	वाडा	437	821	10732	186	12176	3651	3095
7	पालघर	1734	2514	26502	883	31633	6265	8633
8	वनई	74	304	3475	35	3888	1612	1135
9	ठाणे	10	45	221	64	340	381	211
10	भिवंडी	235	1996	10022	102	12355	1884	1329
11	शहापूर	635	6000	19616	3726	29977	9312	9960
12	करल्याण	260	1307	5330	202	7099	1598	712
13	ठ.नगर	2	8	2	0	12	199	43
14	अंबरनाथ	152	1110	5999	69	7330	1959	811
15	मुरवाड	458	5564	11680	397	18099	5427	5753
जिल्हा एकूण		5462	33240	188247	6850	233799	59005	67875

तक्ता क मांक 6.13  
पशुधनांची संख्या

जिल्हा-ठाणे

संदर्भ वर्ष - 2003

अ. क्र.	तालुका	देशी गाई व बैल		वैदेशी गाई व बैल		
		तीन वर्षांवरील गाई		तीन वर्ष व त्या खालील देशी वासरे	एकूण देशी गाई व बैल (18+22+23)	विदेशी/ संकरित व देशी एकूण गाई व बैल (13+24)
		इतर	एकूण गाई (19+20+21)			
1	2	21	22	23	24	25
1	तलासरी	139	8726	8012	31404	31504
2	डहाणू	100	23726	21033	81182	82836
3	विक्रमगड	388	9839	9256	40276	40450
4	जव्हार	209	12566	10279	49274	49611
5	मोखाडा	44	8933	8701	29825	29842
6	वाडा	77	6823	7309	26308	26578
7	पालघर	432	15330	11937	58900	59984
8	वसई	121	2868	2224	8980	12235
9	ठाणे	30	622	370	1332	2013
10	भिवंडी	21	3234	2123	17712	18402
11	शहापूर	85	19357	18924	68258	69498
12	कल्याण	16	2326	1537	10962	11531
13	उ.नगर	0	242	76	330	1329
14	अंबरनाथ	1	2771	3016	13117	13723
15	मुरबाड	692	11872	10590	40561	40789
जिल्हा एकूण		2355	129235	115387	478421	490325

तक्ता क्र मांक 6.13  
पशुधनांची संख्या

जिल्हा-ठाणे

संदर्भ वर्ष - 2003

अ. क्र.	तालुका	म्हशी व रेडे						
		तीन वर्षावरील रेडे					तीन वर्षावरील म्हशी	
		केवळ पैदाशी साठी ठेवलेले	पैदाशी साठी व कामासाठी ठेवलेले	फक्त कामा साठी ठेवलेले	इतर	एकूण रेडे (26 ते 29)	दुभत्या म्हशी	आटलेल्या व एकदाही न व्यायलेल्या
1	2	26	27	28	29	30	31	32
1	तलासरी	36	173	205	23	437	413	207
2	डहाणू	169	132	1814	14	2129	3025	1925
3	विक्रमगड	167	411	1474	118	2170	1700	1330
4	जव्हार	53	438	1778	45	2314	629	669
5	मोखाडा	206	395	1127	14	1742	608	886
6	वाडा	183	351	2506	89	3129	4055	2380
7	पालघर	678	840	3381	165	5064	6086	6737
8	वसई	538	109	524	7	1178	26630	4038
9	ठाणे	138	239	65	42	484	13816	1175
10	भिवंडी	175	562	1575	26	2338	10167	4295
11	शहापूर	428	929	1313	429	3099	8798	8546
12	कराप्याण	193	194	108	28	523	9893	1407
13	ड.नगर	55	3	1	0	59	2426	150
14	अंबरनाथ	98	24	142	7	271	3842	971
15	मुरवाड	142	549	1049	71	1811	4384	3932
जिल्हा एकूण		3259	5349	17062	1078	26748	96472	38648

तक्ता क मांक 6.13

पशुधनांची संख्या

जिल्हा-ठाणे

संदर्भ वर्ष - 2003

अ. क्र.	तालुका	म्हशी व रेडे				एकूण गोमातीय (25+36)	मेंढया
		तीन वर्षावरील म्हशी					
		इतर	एकूण म्हशी (31 ते 33)	रेडके तीन वर्ष व त्या खालील	एकूण म्हशी व रेडे (30+34+35)		
1	2	33	34	35	36	37	38
1	तलासरी	2	622	435	1494	32998	0
2	डहाणू	28	4978	3176	10283	93119	32
3	विक्रमगाड	108	3138	2811	8119	48569	33
4	जव्हार	47	1345	846	4505	54116	0
5	मोखाडा	26	1520	1372	4634	34476	0
6	वाडा	22	6457	4503	14089	40667	292
7	पालघर	190	13013	6812	24889	84873	0
8	वसई	159	30827	5321	37326	49561	0
9	ठाणे	107	15098	1769	17351	19364	167
10	भिवंडी	52	14514	4151	21003	39405	158
11	शहापूर	325	17669	8688	29456	98954	0
12	कल्याण	236	11536	2778	14837	26368	160
13	ड.नगर	2	2578	231	2868	4197	6
14	अंबरनाथ	9	4822	1935	7028	20751	33
15	मुरबाड	410	8726	5037	15574	56363	34
जिल्हा एकूण		1723	136843	49865	213456	703781	915

तक्ता क मांक 6.13  
पशुधनांची संख्या

जिल्हा-ठाणे

संदर्भ वर्ष - 2003

अ. क्र.	तालुका	वक-या	घोडे व शिगरे	इतर पशुधन	एकूण पशुधन (37 ते 41)	एकूण कावडया	एकूण कुक्कुट पक्षी
1	2	39	40	41	42	43	44
1	तलासरी	13937	0	88	47023	63405	63412
2	डहाणू	42601	22	46	135820	404278	413626
3	विक्रमगड	12226	45	45	60918	101172	101395
4	जकार	28972	1	132	83221	108340	108471
5	मोखाडा	13816	7	55	48354	47984	47984
6	याडा	18783	0	954	60696	105054	105085
7	पालघर	26616	261	299	112049	320789	322079
8	वसई	11047	35	1094	61737	183632	184510
9	ठाणे	942	63	2095	22631	18326	19061
10	पिबंदी	9635	117	1146	50461	122419	122759
11	शहापूर	32104	0	344	131402	280929	280929
12	करल्याण	3685	412	1010	31635	90266	90355
13	ठ.नगर	535	0	948	5686	4887	4910
14	अंबरनाथ	5849	9	314	26956	138888	138888
15	मुखाड	10451	0	152	67000	174850	174850
जिल्हा एकूण		231199	972	8722	945589	2165219	2178314

टिप :-सदर माहितीत 17 वी पशुगणना 2003 ची स्वाधी आकडेवारी आहे.

आधार - जिल्हा पशुसंवर्धन अधिकारी, जिल्हा परिषद, ठाणे.

तक्ता क्र. 6.14  
पशुवैद्यकीय संस्था

जिल्हा - ठाणे

संदर्भ वर्ष - 2008-09

अ. क्र.	तालुका	पशुवैद्यकीय सर्व चिकित्सालय	पशुवैद्यकीय दवाखाने (राज्य तथा स्थानिक स्तर)	पशुवैद्यकीय प्रथमोपचार केंद्र	पशुरोग अन्वेषण प्रयोगशाळा (राज्य तथा स्थानिक स्तर)	फिरती पशुरोग नियंत्रण पथके	फिरते पशु वैद्यकीय दवाखाने
1	2	3	4	5	6	7	8
1	तलासरी	-	2	3	-	-	1
2	डहाणू	1	6	2	-	-	-
3	विक्रमगड	-	2	5	-	-	-
4	जव्हार	-	5	5	-	-	-
5	मोखाडा	-	3	3	-	-	-
6	वाडा	1	7	2	-	-	-
7	पालघर	-	8	8	-	-	-
8	वसई	1	4	3	-	-	-
9	ठाणे	-	1	3	-	-	-
10	भिवंडी	1	8	5	-	-	-
11	शहापूर	1	5	7	-	-	1
12	कल्याण	1	3	2	-	-	-
13	उ.नगर	-	-	-	-	-	-
14	अंबरनाथ	1	1	4	-	-	-
15	मुरबाड	-	3	10	-	-	-
जिल्हा एकूण		7	58	62	-	-	2



तक्ता क्र. 6.14  
पशुवैद्यकीय संस्था

जिल्हा - ठाणे

संदर्भ वर्ष - 2008-09

अ. क्र.	तालुका	दक्षता पथके तपासणी नाका	जिल्हा परिषदा/ विभागीय तथा आधारभूत ग्राम केंद्रा खालील		पशु पैदास क्षेत्र	सधन कुक्कुट घरटे	मेष पैदास क्षेत्र	शेंळी पैदास क्षेत्र
			कृत्रिम रेतन केंद्रे	कृत्रिम रेतन उपकेंद्रे				
1	2	9	10	11	12	13	14	15
1	तलासरी	1	5	-	-	-	-	-
2	डहाणू	-	14	6	-	-	-	-
3	विक्रमगड	-	7	-	-	-	-	-
4	जव्हार	-	10	-	-	-	-	-
5	मोखाडा	-	6	-	-	-	-	-
6	वाडा	-	14	5	-	-	-	-
7	पालघर	-	16	-	-	2	-	-
8	वसई	-	9	2	-	-	-	-
9	ठाणे	-	4	-	-	-	-	-
10	भिवंडी	-	18	3	-	-	-	-
11	शाहापूर	-	21	9	-	-	-	-
12	कल्याण	-	5	-	-	-	-	-
13	उ.नगर	-	0	-	-	-	-	-
14	अंबरनाथ	-	5	-	-	-	-	-
15	मुरबाड	-	14	1	-	-	-	-
जिल्हा एकूण		1	148	26	-	2	-	-

आधार- 1) जिल्हा पशुसंवर्धन अधिकारी, जि.प.ठाणे. 2) जिल्हा पशुसंवर्धन, उपसंचालक (मुलुंड) ठाणे.

तक्ता क्र. 6.15

मान्यताप्राप्त पशुवध गृहे आणि कत्तल केलेल्या पशूंची संख्या

जिल्हा - ठाणे

संदर्भ वर्ष 2008-09

अ.क्र	तालुका	पशुवध गृहांची संख्या	एकूण कत्तल केलेली जनावरे (संख्या)						
			बैल	महिष वर्गीय	मेंढया/ मेंढा	शळ्या / बोकड	डुकरे	इतर	एकूण
1	2	3	4	5	6	7	8	9	10
1	तलासरी	-	-	-	-	-	-	-	-
2	डहाणू	-	-	-	-	-	-	-	-
3	विक्रमगड	-	-	-	-	-	-	-	-
4	जव्हार	1	-	-	-	1702	-	-	1702
5	मोखाडा	-	-	-	-	-	-	-	-
6	वाडा	-	-	-	-	-	-	-	-
7	पालघर	-	-	-	-	-	-	-	-
8	वसई	-	-	-	-	-	-	-	-
9	ठाणे	2	7991	6231	2904	3234	-	-	20360
10	भिवंडी	4	1060	10706	5580	5162	-	-	22508
11	शहापूर	-	-	-	-	-	-	-	-
12	कर्त्याण	3	1185	3227	2930	19415	-	-	26757
13	उल्हासनगर	1	-	-	-	1248	-	-	1248
14	अंबरनाथ	1	-	-	7905	13409	-	-	21314
15	मुरबाड	-	-	-	-	-	-	-	-
जिल्हा एकूण		12	10236	20164	19319	44170	-	-	93889

टोप : 1) म.न.पा -नवी मुंबई व भिरा-भाईंदर, न.पा. -डहाणू,पालघर,वसई,विरार,भालासोपारा,नवघर- माणिकपूर,कुळगाव-बदलापूर या क्षेत्रात सरकारमान्य कत्तलखाने उपलब्ध नाहीत.

2) वसई तालुक्यातील कत्तलखानां ज्याच जागत बंधकाम चालू असल्यामुळे तात्पुरता बंद ठेवण्यात आला आहे.

आधार : म.न.पा. (सर्व)/नगरपालिका (सर्व)

तक्ता क्र. 6.16

वनक्षेत्र

जिल्हा - ठाणे

संदर्भ वर्ष 2008-09

(क्षेत्र चौ. कि. मी.)

अ.क्र.	विभाग	राखीव	संरक्षित	अवर्गीकृत	एकूण
1	2	3	4	5	6
1	महसूल विभाग	0	0	0	0
2	वन विभाग	2413	959	4	3376
जिल्हा एकूण		2413	959	4	3376

आधार :- मुख्य वन संरक्षक, महाराष्ट्र राज्य, ठाणे

टिप :- पालिकी असण्याची स्वल्पाची आहे

तक्ता क्र. 6.17

मुख्य व गौण वन उत्पादने

जिल्हा - ठाणे

संदर्भ वर्ष - 2008-09

अ. क्र.	वन उत्पादने	एकूण उत्पादन	विक्री केलेले एकूण उत्पादन	एकूण विक्रीचे मूल्य (मागील शिलकी उत्पादन धरून) (हजार रुपयांत)
1	2	3	4	5
1	इमारती लाकूड ( हजार घमी )	6.798	6.913	18387
2	जळाऊ लाकूड ( हजार घमी )	28.622	15.983	10592
3	चंदन लाकूड ( हजार घमी )	-	-	-
4	गौण वन उत्पादने			
4.1	बांबू (संख्या) साग व इंजायली वासे	16176	31023	2668
4.2	गवत इत्यादी ( विंटल )	1200	1200	130
4.3	बिडी पाने ( स्टॅबिंग ) तेंदू पाने	1126	1126	235
4.4	डिंक ( विंटल )	345	345	138
5	इतर			
5.1	आपटा पाने ( विंटल )	130	130	42
5.2	मोहाची फुले ( विंटल )	0	0	0
5.3	खाणी व खनिजे (ब्रास)	41051	41051	4105
5.4	हिरडा / बेरडा ( विंटल )	0	0	0
5.5	सुपली पाने	0	0	0
5.6	कारखी ट्रक	103	103	288
5.7	लाख ( विंटल )	0	0	0
5.8	इतर ( परमिट फी, महसूल, पास फी, इतर जमा, सायबानी, बेलपाने, कडीपत्ता, जायफळ, घायपात, काटे, गुलतुरा व इतर )	उ.ना	उ.ना	128
6	एकूण गौण उत्पादने (4+5)	XX	XX	7734
	जिल्हा एकूण (1+2+3+6)	-	-	36713

आधार : 1) मुख्य वनसंरक्षक , ठाणे. 2) विभागीय व्यवस्थापक, वन प्रकल्प, ठाणे.

तक्ता क्रमांक 6.18

भूजल मत्स्यव्यवसाय

जिल्हा - ठाणे

संदर्भ वर्ष - 2008-09

अ.क्र.	तालुका	नदीची लांबी (किमी)	मत्स्य व्यवसायासाठी अनुकूल क्षेत्र (तळी, सरोवरे व जलाशये)		मत्स्य व्यवसाया-खाली आणलेले एकूण क्षेत्र (हेक्टर)	भूजल मत्स्य उत्पादन (मे.टन.)	पकडलेल्या माशांची उत्पादकास मिळालेली किंमत (लाख रुपयांत)	मत्स्य व्यवसाय क्षेत्रासाठी वापरलेले मत्स्यबीज (लाखांत)	मत्स्य व्यवसाय सहकारी संस्था		
			संख्या	एकूण क्षेत्र (हेक्टर)					संख्या	सभासदांची संख्या	
1	2	3	4	5	6	7	8	9	10	11	
1	तलासरी	-	5	21	14	26	7	1	-	-	
2	डहाणू	-	12	363	299	226	59	3	7	175	
3	विक्रमगड	-	10	236	99	105	27	4	-	-	
4	जव्हार	-	12	1679	1651	306	80	3	3	74	
5	मोखाडा	-	3	69	7	8	2	1	1	25	
6	वाडा	-	14	146	82	163	42	6	4	120	
7	पालघर	-	61	949	674	703	183	27	4	102	
8	वसई	-	42	223	159	350	91	17	1	50	
9	ठाणे	-	5	30	5	14	4	1	5	125	
10	मिखंडी	-	18	168	86	191	50	8	8	200	
11	शहापूर	-	37	5944	1455	562	146	22	8	200	
12	कल्याण	-	12	54	36	41	11	3	14	312	
13	ड.नगर	-	4	68	56	62	16	3	5	126	
14	अंबरनाथ	-	10	48	32	67	17	3	-	-	
15	मुरबाड	-	32	1330	955	531	138	22	8	206	
जिल्हा एकूण			614	277	11328	5610	3355	873	124	68	1715

आधार :- रकामक मत्स्यव्यवसाय, संचालक (मुख्यालय - पालघर) ता. पालघर, जि. ठाणे

टिप - रकामा क्र.3 (नदीची लांबी) मधील तालुकावार आकडेवारी उपलब्ध नाही.

तक्ता क्रमांक 6.18(अ)

सागरी मत्स्यव्यवसाय

जिल्हा - ठाणे

संदर्भ वर्ष - 2008-09

अ. क्र.	तालुका	किना -याची लांबी (कि.मी.)	सागरी मच्छीमारी व्यवसाय करणा-या गावांची/ वाड्यांची संख्या	मासे उतरविण्या-साठीची केंद्रे (संख्या)	सागरी मत्स्य उत्पादन (मे. टन)	पकडलेल्या माशांची उत्पादकास मिळालेली किंमत (लाख रुपयांत)	माशांचा वापर (मे.टन)	
							उन्हात वाळवलेले	खारवलेले
1	2	3	4	5	6	7	8	9
1	तलासरी	2	1	1	494	175.28	252	-
2	डहाणू	23	18	7	22007	7808.48	11228	18
3	विक्रमगड	-	-	-	-	-	-	-
4	जव्हार	-	-	-	-	-	-	-
5	मोखाडा	-	-	-	-	-	-	-
6	वाडा	-	-	-	-	-	-	-
7	पालघर	38	25	18	45011	15970.72	22965	37
8	वसई	22	9	5	20876	7407.19	10651	17
9	ठाणे	27	8	4	20628	7319.19	10524	17
10	भिवंडी	-	-	-	-	-	-	-
11	शहापूर	-	-	-	-	-	-	-
12	फल्याण	-	-	-	-	-	-	-
13	उल्हासनगर	-	-	-	-	-	-	-
14	अंबरनाथ	-	-	-	-	-	-	-
15	मुरबाड	-	-	-	-	-	-	-
जिल्हा एकूण		112	61	35	109016	38680.86	55620	89

आधार - आयुक्त, मत्स्यव्यवसाय महाराष्ट्र राज्य, मुंबई.

तक्ता क्रमांक 6.19  
दुग्ध विकास सहकारी संस्था

जिल्हा - ठाणे

संदर्भ वर्ष -2008-09

अ. क्र.	तालुका	दुग्ध विकास सहकारी संस्थाची संख्या	त्यांची एकूण सभासदांची संख्या	वर्षभरात संकलित केलेले दुग्ध		शीत गृहांची संख्या	शीत गृहांची क्षमता (000 लिटर)
				एकूण (000 लिटर)	प्रतिदिन (सरासरी 000लिटर)		
1	2	3	4	5	6	7	8
1	तलासरी	-	-	-	-	-	-
2	डहाणू	6	160	119.72	0.328	1	10
3	विक्रमगड	-	-	-	-	-	-
4	जव्हार	10	255	357.7	0.98	-	-
5	मोखाडा	4	104	40.15	0.11	-	-
6	वाडा	7	175	3277.7	8.98	-	-
7	पालघर	9	227	1011.05	2.77	-	-
8	वसई	3	78	627.8	1.72	-	-
9	ठाणे	1	30	0.73	0.002	-	-
10	भिवंडी	18	467	649.7	1.78	-	-
11	शहापूर	56	1456	111.325	0.305	-	-
12	कल्याण	12	309	43.8	0.12	-	-
13	उ.नगर	5	130	3.65	0.01	-	-
14	अंबरनाथ	4	104	7.3	0.02	-	-
15	मुरबाड	40	1040	408.8	1.12	1	10
जिल्हा एकूण		175	4535	6659.425	18.245	2	20

आधार - जिल्हा दुग्धशाळा विकास अधिकारी, कोकण भवन, नवी मुंबई.

तक्ता क्र. 7.1  
विविध प्रकारच्या सहकारी संस्था

जिल्हा - ठाणे

संदर्भ : 31 मार्च 2009

अ.क्र.	सहकारी संस्थेचा प्रकार	संस्था
1	कृषि पतसंस्था (एकूण)	412
1.1	जिल्हा मध्यवर्ती सहकारी बँका	1
1.2	प्राथमिक कृषी सहकारी संस्था	291
1.3	शेतकरी सेवा संस्था	0
1.4	लॅम्स सहकारी संस्था (आदिवासी सहकारी संस्था)	119
1.5	धान्य बँका	1
1.6	इतर	0
2	बिगर कृषी पतसंस्था (एकूण)	1322
2.1	नागरी बँका	18
2.2	नागरी पतसंस्था	1015
2.3	कर्मचारी पतसंस्था	289
2.4	इतर बिगरकृषी पतसंस्था	0
3	पणन संस्था (एकूण)	27
3.1	जिल्हा पणन संस्था	1
	3.11 सर्वसाधारण उद्देशीय	-
	3.12 विशेष उद्देशीय	-
3.2	प्राथमिक पणन संस्था	8
	3.21 सर्वसामान्य तालुका खरेदी विक्री संघ	-
	3.22 विशेष पणन संस्था	-
3.3	इतर पणन संस्था	18
4	एकूण उत्पादक सहकारी संस्था	1130
4.1	साखर कारखाने	-
4.2	इतर शेती प्रक्रिया संस्था	10
4.3	विणकर संस्था	32
4.4	विणकर संस्था (हातमाग)	0
4.5	औद्योगिक वसाहती (संस्था)	8
4.6	इतर औद्योगिक संस्था	489
4.7	दुग्ध व्यवसाय संस्था	175
4.8	मत्स्यव्यवसाय संस्था	122
4.9	उपसा जलसिंचन संस्था	164
4.10	इतर उत्पादक संस्था	130
5	सामाजिक सेवा सहकारी संस्था	22498
5.1	ग्राहक भांडारे	233
5.2	गृहनिर्माण संस्था	20872
5.3	कामगार कंत्राटदार संस्था	664
5.4	इतर सहकारी संस्था	729
	एकूण संस्था (1 ते 5)	25389

आधार :- जिल्हा उपनिबंधक, सहकारी संस्था, ठाणे



तक्ता क्र. 7.2  
सहकारी संस्थाची वित्तीयस्थिती.

जिल्हा - ठाणे

संदर्भ : 31 मार्च 2009

(रूपये हजारात)

अ. क्र.	बाब	परिमाण	संख्या
1	2	3	4
1	सहकारी संस्थाची संख्या	संख्या	25389
2	एकूण सभासद संख्या	संख्या	891606
3	भरणा झालेले एकूण भागभांडवल		
	3.1 शासकीय भाग भांडवल	हजारात	17922
	3.2 स्वनिधी	हजारात	6140559
	3.3 एकूण	हजारात	6158481
4	ठेजी	हजारात	41437890
5	खेळते भांडवल	हजारात	12263127
6	31 मार्च रोजी यणे कर्ज	हजारात	32994476
7	वर्षभरात केलेले कर्जवाटप	हजारात	23894066
8	खरेदीची किंमत	हजारात	252122
9	विक्रीची किंमत	हजारात	275596
10	नफा /तोटा		
	10.1 नफ्यातील संस्था	संख्या	15096
	10.2 नफ्याची रक्कम	हजारात	1237415
	10.3 तोट्यातील संस्था	संख्या	7179
	10.4 तोट्याची रक्कम	हजारात	1065961
	10.5 ना नफा ना तोटा झालेल्या संस्था	संख्या	3114

आधार :- जिल्हा उपनिबंधक, सहकारी संस्था, ठाणे.

तक्ता क्रमांक- 7.3

सहकारी संस्थांची लेखापरिक्षण वर्गाप्रमाणे संख्या

जिल्हा - ठाणे

संदर्भ : 31 मार्च 2009

अ. क्र.	तालुका	लेखापरिक्षण वर्गाप्रमाणे सहकारी संस्था				वर्गीकरण न केलेल्या	लेखापरिक्षा न झालेल्या	एकूण सहकारी संस्था
		अ	ब	क	ड			
1	2	3	4	5	6	7	8	9
1	तलासरी	1	3	18	6	-	5	33
2	डहाणू	27	109	58	27	-	31	252
3	विक्रमगड	-	14	35	1	-	9	59
4	जव्हार	4	25	18	17	-	9	73
5	मोखाडा	-	24	12	18	-	17	71
6	वाडा	4	39	49	24	25	60	201
7	पालघर	35	159	47	29	17	581	868
8	वसई	292	2882	21	19	98	1258	4570
9	ठाणे	2653	323	421	68	145	5421	9031
10	भिवंडी	12	147	22	5	3	469	658
11	शहापूर	25	43	45	3	5	354	475
12	कल्याण	191	1472	475	69	27	3816	6050
13	ड.नगर	9	16	14	4	-	572	615
14	अंबरनाथ	5	25	12	13	2	2062	2119
15	मुरबाड	15	32	59	22	-	186	314
जिल्हा एकूण		3273	5313	1306	325	322	14850	25389

आधार :- जिल्हा विशेष लेखापरिक्षक, सहकारी संस्था वर्ग-1, ठाणे

तक्ता क्रमांक- 7.4

राज्य / जिल्हा कार्यक्षेत्र असलेल्या जिल्ह्यातील सहकारी बँकाची कार्ये

जिल्हा - ठाणे

संदर्भ : 31 मार्च 2009

(रुपये हजारात)

अ. क्र.	बाब	बँक शाखा			
		महाराष्ट्र राज्य सहकारी बँक, मुंबई	जिल्हा मध्यवर्ती सहकारी बँक लि.	जिल्हा औद्योगिक सहकारी बँक.	राज्य कृषी व ग्रामीण विकास बँक
1	2	3	4	5	6
1	संस्थांच्या शाखा (संख्या)		81		6
2	सभासद	2.1 संस्था सभासद	4896		15
		2.2 वैयक्तिक सभासद	175		27204
3	भाग भांडवल		137582		7805
4	राखीव व इतर निधी		3366062		92549
5	ठेवी		19312882		4509
6	खेळते भांडवल		23682260		109540
7	अल्प मुदतीचे कर्जे वाटप	7.1 रोख पत	379139		
		7.2 चर्टविलेली बिले	2245901		
		7.3 एकूण (7.1+7.2)	2625040		
		7.4 पैकी कृषि कर्जे	191344		
8	मध्यम मुदतीचे कर्जे वाटप		661660		
9	दीर्घ मुदतीचे कर्जे		931784		
10	योगे कर्जे	10.1 अल्प मुदतीची कर्जे	1633544		
		10.2 मध्यम मुदतीची कर्जे	3288384		
		10.3 दीर्घ मुदतीची कर्जे	1863700		675
11	थकलेले कर्जे	11.1 अल्प मुदतीचे कर्जे	174083		
		11.2 मध्यम मुदतीचे कर्जे	147456		
		11.3 दीर्घ मुदतीचे कर्जे	1372		24224

आधार :- जिल्हा उपनिबंधक, सहकारी संस्था, ठाणे.

तक्ता क्रमांक :- 7.5  
सहकारी संस्थांचे कार्य

जिल्हा - ठाणे

संदर्भ वर्ष- 2008-09

(रुपये हजारात)

अ. क्र.	तालुका	संस्थांची संख्या	सभासद संख्या					भाग भंडवल	स्तंभ-9 शासकीय भागभांडवल	राखीव आणि इतर निधी	संस्थेचे घेतलेली एकूण कर्जे
			अत्यल्प खातेदार	अल्प खातेदार	मोठे खातेदार	इतर सभासद	एकूण				
1	2	3	4	5	6	7	8	9	10	11	12
संस्था प्रकार-		प्राथमिक कृषी सहकारी संस्था									
1	डहाणू	16	4333	3356	2419	449	10557	7377	-	345	4952
2	विक्रमगड	4	712	622	97	619	2050	417	-	112	419
3	वाडा	30	1970	1450	8050	500	11970	12110	142	850	47034
4	पालघर	51	8624	5569	1095	1821	17109	16564	-	12159	-
5	वसई	14	1935	1968	5842	0	9745	1927	10	15435	39949
6	ठाणे	13	3375	520	159	29725	33779	762	-	1067	11369
7	भिवंडी	23	7203	6365	2349	687	16604	16627	-	2477	71525
8	शहापूर	44	23890	17786	2242	0	43918	352	58	12	18571
9	कल्याण	19	5125	321	179	789	6414	422	-	112	3465
10	अंबरनाथ	12	738	1561	912	0	3211	1296	-	149	3423
11	मुरबाड	65	4289	4496	2945	369	12099	6189	-	189	26705
एकूण		291	62194	44014	26289	34959	167456	64043	210	32907	227412
संस्था प्रकार-		शेतकरी सेवा संस्था									
1											
2											
3											
एकूण											
संस्था प्रकार-		आदिवासी सहकारी संस्था									
1	तलासरी	12	5432	4850	1403	551	12236	3242	600	137	845
2	डहाणू	23	3142	2391	1847	309	7689	4735	1113	95	6845
3	विक्रमगड	13	917	198	355	1663	3133	5317	582	11	19018
3	जव्हार	12	3022	3314	382	281	6999	7992	4150	2319	2892
4	मोखाडा	10	717	3432	712	111	4972	4403	461	12	18559
5	वाडा	7	4105	2000	300	0	6405	3920	384	17	7605
6	पालघर	4	2691	425	64	174	3354	799	197	5	0
7	वसई	6	149	221	847	1019	2236	979	290	10	3241
8	भिवंडी	2	297	311	59	1288	1955	470	89	2	2814
9	शहापूर	25	12110	7115	2992	0	22217	271	857	93	3347
10	मुरबाड	5	3912	1947	249	0	6108	2705	235	9	23541
एकूण		119	36494	26204	9210	5396	77304	34833	8958	2710	88707

तक्ता क्रमांक :- 7.5  
सहकारी संस्थांचे कार्य

जिल्हा - ठाणे

संदर्भ वर्ष- 2008-09

(रुपये हजारात)

अ. क्र.	तालुका	खेळते भांडवल	एकूण दिलेली कर्जे		येणे कर्जे		एकूण कर्जांची थकबाकी		3 वर्षांपेक्षा कमी वर्षे कर्जांची थकबाकी		3 वर्षांपेक्षा अधिक वर्षे कर्जांची थकबाकी	
			कर्जदार सभासद	कर्जांची रक्कम	थकबाकी दार	रक्कम	थकबाकी दार	रक्कम	थकबाकी दार	रक्कम	थकबाकी दार	रक्कम
1	2	13	14	15	16	17	18	19	20	21	22	23
संस्था प्रकार-		प्राथमिक कृषी सहकारी संस्था										
1	डहाणू	35542	405	8939	684	9927	27	2779	27	2779	0	0
2	विक्रमगड	3179	1276	1231	76	712	76	712	76	712	0	0
3	वाडा	4224	3240	62143	2140	98032	2575	26551	1632	26417	943	134
4	पालघर	79409	2747	55829	-	35645	2910	18904	2145	13535	765	5369
5	वसई	46365	177	2629	365	6825	585	3911	322	2914	263	997
6	ठाणे	5348	356	2536	385	2490	313	932	285	765	28	167
7	भिवंडी	111577	3229	33647	2955	27927	2169	6091	1443	4095	726	1996
8	शहापूर	34897	14537	46792	13972	26672	3921	13159	3774	12350	147	809
9	कल्याण	8356	1985	2747	1619	1979	407	989	305	512	102	477
10	अंबरनाथ	12962	325	4162	283	4086	212	1172	212	1172	0	0
11	मुरबाड	15218	9521	90542	9269	88525	5895	47945	5895	47945	0	0
एकूण		357077	37798	311197	31748	302820	19090	123145	16116	113196	2974	9949
संस्था प्रकार-		शेतकरी सेवा संस्था										
1	-	-	-	-	-	-	-	-	-	-	-	-
2	-	-	-	-	-	-	-	-	-	-	-	-
3	-	-	-	-	-	-	-	-	-	-	-	-
एकूण		-	-	-	-	-	-	-	-	-	-	-
संस्था प्रकार-		आदिवासी सहकारी संस्था										
1	तलासरी	25799	835	9052	532	9557	2537	537	2537	537	0	0
2	डहाणू	31939	641	6753	521	12725	31	1721	31	1721	0	0
3	विक्रमगड	23261	1040	13210	982	79828	0	0	0	0	982	8935
3	जव्हार	324	5448	28117	378	4952	0	0	0	0	0	0
4	मोखाडा	22600	1216	6381	1821	18831	2033	14337	1821	9556	212	4781
5	वाडा	15500	703	4320	534	5730	374	8047	272	4730	102	3317
6	पालघर	5725	629	2192	377	1784	585	783	428	578	157	205
7	वसई	4553	127	1201	279	3893	329	1993	233	1474	96	519
8	भिवंडी	4009	141	3365	85	1939	65	1228	37	812	28	416
9	शहापूर	9849	4912	3391	2841	3298	2832	5073	2441	4719	391	354
10	मुरबाड	2621	1857	15527	1629	13579	0	0	1169	8419	0	0
एकूण		146180	17549	93509	9979	156116	10937	51073	8969	32546	1968	18527

आधार :- जिल्हा उपनिबंधक, सहकारी संस्था, ठाणे

तक्ता क्रमांक :- 7.6

बिगर कृषी सहकारी पत संस्थांची कार्ये

जिल्हा - ठाणे

संदर्भ : 31.3.2009

(रुपये हजारत)

अ. क्र.	बाब	संस्था प्रकार					
		प्राथमिक सहकारी बँका		इतर बिगर कृषी पतसंस्था			
		नागरी बँका	कर्मचारी पतपेढी आणि इतर	नागरी बँका	कर्मचारी पतपेढी	इतर (नागरी पतपेढी)	
1	2	3	4	5	6	7	
1	संस्था संख्या	18	-	-	289	1015	
2	सभासद संख्या	164742	-	-	45737	411406	
3	भाग भांडवल (रु.हजारत)	83273	-	-	187295	317585	
4	राखीव व इतर निधी (रु.हजारत)	303785	-	-	66357	244633	
5	ठेजी (रु.हजारत)	441949	-	-	143671	1429177	
6	खेळते भांडवल (रु.हजारत)	3832510	-	-	850781	4213099	
7	कर्ज (रु. हजारत)	7.1 दिलेली कर्ज	117954	-	-	2079247	1310238
		7.2 कर्ज वसूल	679616	-	-	226097	761341
		7.3 यणे कर्ज	649094	-	-	252804	1450968
		7.4 थकीत कर्ज	237363	-	-	12358	413479

आधार :- जिल्हा उपनिबंधक, सहकारी संस्था, ठाणे.

तक्ता क्रमांक:- 7.7  
जिल्हा आणि प्राथमिक पणन सहकारी संस्थांचो कार्ये.

जिल्हा - ठाणे

संदर्भ : 31.3.2009

अ. क्र.	जिल्हा / तालुका	संस्था संख्या	सभासद संख्या	खेळते भांडवल (रु.'000)	खरेदीची किंमत (रु.'000)			विक्रीची किंमत (रु.'000)		
					कृषी उत्पादन	शेतीच्या गरजेच्या वस्तू	उप-भोगाच्या वस्तू	मालक म्हणून	अडत्या म्हणून	एकूण
1	2	3	4	5	6	7	8	9	10	11
अ.	जिल्हास्तरीय	1	205	2142	542	0	0	0	547	547
ब	तालुका स्तर									
1	तलासरी	0	0	0	0	0	0	0	0	0
2	डहाणू	2	879	1097	0	0	0	0	0	0
3	विक्रमगड	1	715	1626	0	0	0	0	0	0
4	जव्हार	0	0	0	0	0	0	0	0	0
5	नोखाडा	1	52	32	0	0	0	0	0	0
6	वाडा	3	502	810	0	0	0	0	0	0
7	पालघर	2	637	9889	13165	65425	2147	14689	78331	93020
8	वसई	2	283	2179	0	0	0	0	0	0
9	ठाणे	1	56	0	0	0	0	0	0	0
10	भिवंडी	2	186	195	0	0	0	0	913	913
11	शहापूर	6	428	2140	19210	0	0	14930	0	14930
12	कल्याण	1	55	37	0	0	0	0	0	0
13	ड.नगर	2	95	314	432	0	0	414	0	414
14	अंबरनाथ	0	0	0	0	0	0	0	0	0
15	मुरवाड	3	317	9155	0	217	7719	8881	0	8881
जिल्हा एकूण (अ + ब)		27	4410	29616	33349	65642	9866	38914	79791	118705

तक्ता क्रमांक:- 7.7  
जिल्हा आणि प्राथमिक पणन सहकारी संस्थांची कार्ये.

जिल्हा - ठाणे

संदर्भ : 31.3.2009

अ. क्र.	जिल्हा / तालुका	कृषी उत्पादनाची विक्री(अडते व मालक म्हणून )							
		भात व तांदूळ	गहू	इतर अन्नधान्ये	कापूस	गळीताची धान्ये	डाळी	इतर	एकूण
1	2	12	13	14	15	16	17	18	19
अ.	जिल्हास्तर	541	0	0	0	0	0	0	541
ब	तालुका स्तर								
1	तलासरी	0	0	0	0	0	0	0	0
2	डहाणू	0	0	0	0	0	0	0	0
3	विक्रमगड	0	0	0	0	0	0	0	0
4	जव्हार	0	0	0	0	0	0	0	0
5	मोखाडा	0	0	0	0	0	0	0	0
6	वाडा	0	0	0	0	0	0	0	0
7	पालघर	0	0	0	0	0	0	0	0
8	वसई	0	0	0	0	0	0	0	0
9	ठाणे	0	0	0	0	0	0	0	0
10	भिवंडी	0	0	0	0	0	0	0	0
11	शहापूर	63133	0	0	0	0	0	0	63133
12	कल्याण	0	0	0	0	0	0	0	0
13	उ.नगर	0	0	0	0	0	0	0	0
14	अंबरनाथ	0	0	0	0	0	0	0	0
15	मुखाड	5581	1947	0	0	0	0	0	7528
	जिल्हा एकूण (अ + ब)	69255	1947	0	0	0	0	0	71202



तक्ता क्रमांक:- 7.7  
जिल्हा आणि प्राथमिक पणन सहकारी संस्थांची कार्ये.

जिल्हा - ठाणे

संदर्भ : 31.3.2009

अ. क्र.	जिल्हा / तालुका	शेतीला आवश्यक वस्तूंची विक्री (अडते व मालक म्हणून)					उपभोग्य वस्तूंची एकूण विक्री
		खते	बियाणे	कृषी औजारे	इतर	एकूण	
1	2	20	21	22	23	24	25
अ.	जिल्हास्तर	0	0	0	0	0	0
ब	तालुका स्तर						
1	तलासरी	0	0	0	0	0	0
2	डहाणू	0	0	0	0	0	0
3	विक्रमगड	0	0	0	0	0	0
4	जव्हार	0	0	0	0	0	0
5	मोखाडा	0	0	0	0	0	0
6	वाडा	0	0	0	0	0	0
7	पालघर	0	0	0	0	0	0
8	वसई	0	0	0	0	0	0
9	ठाणे	0	0	0	0	0	0
10	भिवंडी	0	0	0	0	0	0
11	शहापूर	0	0	0	0	0	0
12	कल्याण	0	0	0	0	0	0
13	उ.नगर	0	0	0	0	0	0
14	अंबरनाथ	62	21	0	0	83	446
15	मुरबाड	0	0	0	0	0	0
जिल्हा एकूण (अ + ब)		62	21	0	0	83	446

आधार :- जिल्हा उपनिबंधक, सहकारी संस्था, ठाणे

तक्ता क्रमांक - 7.8  
नियंत्रित बाजारपेठातील कृषि मालाची वार्षिक आवक

जिल्हा - ठाणे

संदर्भ : 31.3.2009

अ. क्र.	तालुका	कृषीउत्पन्न बाजार समित्यांची संख्या	उपबाजार पेठांची संख्या	भात		तांदूळ		नागली		वरी	
				परिमाण (टन)	मूल्य (रु.'000)	परिमाण (टन)	मूल्य (रु.'000)	परिमाण (टन)	मूल्य (रु.'000)	परिमाण (टन)	मूल्य (रु.'000)
1	2	3	4	5	6	7	8	9	10	11	12
1	तलासरी										
2	डहाणू	1		कृषि उत्पन्न बाजार समिती डहाणू यांना मार्केट यार्ड जागा उपलब्ध नसल्याने मार्केट यार्ड नाही त्यामुळे माहिती निरंक आहे.							
3	विक्रमगड										
4	जव्हार										
5	मोखाडा										
6	वाडा										
7	पालघर	1		4853	43949	103513	1863234				
8	वसई	1	9	535	3750	2400	45900				
9	ठाणे										
10	भिवंडी	1	3	146	1168	6504	117072				
11	शहापूर	1	3	5627	46637	4420	64960				
12	कल्याण	1		64	516	34563	594824				
13	उ.नगर	1	2	1430	9545	28205	503617				
14	अंबरनाथ										
15	मुरवाड	1	2	2567	22570	7174	129132				
	एकुण	8	19	15222	128135	186779	3318739				

आधार - जिल्हा उपनिबंधक, सहकारी संस्था, ठाणे.

तक्ता क्रमांक - 7.9

परवानाधारक सावकारांची संख्या आणि त्यांनी दिलेली कर्जे

जिल्हा - ठाणे

संदर्भ : 31.3.2009

अ. क्र.	तालुका	परवानाधारक सावकारांची संख्या	व्यापा-यांना दिलेली कर्जे (रु.'000)	सावकारांनी इतरांना दिलेली कर्जे (रु.'000)	एकूण (4+5) (रु.'000)
1	2	3	4	5	6
1	तलासरी	-	-	-	0
2	डहाणू	7	46	140	186
3	विक्रमगड	1	-	5	5
4	जव्हार	-	-	-	0
5	मोखाडा	1	-	-	0
6	वाडा	11	133	616	749
7	पालघर	14	29	594	623
8	वसई	35	4888	3771	8659
9	ठाणे	187	56267	76705	132972
10	भिवंडी	57	10909	16709	27618
11	शहापूर	35	2826	6146	8972
12	कल्याण	143	40199	63140	103339
13	उ.नगर	57	1734	2409	4143
14	अंबरनाथ	33	3512	4553	8065
15	मुरबाड	15	79	1187	1266
जिल्हा एकूण		596	120622	175975	296597

आधार :- जिल्हा उपनिबंधक, सहकारी संस्था, ठाणे.

तक्ता क्रमांक 8.1

विद्युतीकरण झालेल्या शहरांची व गावांची संख्या आणि त्यांची लोकसंख्या

जिल्हा - ठाणे

संदर्भ : 31 मार्च 2009

अ. क्र.	यंत्रणा	जिल्ह्यातील संख्या		विद्युतीकरण झालेली गावे		विद्युतीकरण झालेली शहरे		एकूण विद्युतीकरण झालेली गावे व शहरे	
		गावे	शहरे	संख्या	लोकसंख्या लाखात	संख्या	लोकसंख्या लाखात	संख्या	लोकसंख्या लाखात
1	2	3	4	5	6	7	8	9	10
1	महाराष्ट्र राज्य विद्युत मंडळ	1748	37	1748	22.29	37	59.02	1785	81.31
2	खाजगी विद्युत कंपन्या	-	-	-	-	-	-	-	-
जिल्हा- एकूण		1748	37	1748	22.29	37	59.02	1785	81.31

आधार- अधीक्षक अभियंता, महाराष्ट्र राज्य विद्युत मंडळ, वसई, वाराण, ठाणे, मिवंडी, कल्याण.

टिप - जिल्ह्यातील गावे/ शहरे आणि लोकसंख्या 2001 च्या जनगणनेनुसार देण्यात आलेली आहे.

तक्ता क्रमांक 8.2

विजेचा वापर

जिल्हा - ठाणे

संदर्भ : 2008-2009

अ. क्र.	विजेच्या प्रकाराचा वापर.	वीज निर्मितीचा प्रकारानुसार वापरलेली युनिट्स (1000 किलो वॅट तास)			
		थर्मल	हायड्रो	इतर	एकूण
1	2	3	4	5	6
1	घरगुती	-	1985640 (20.62)	-	1985640 (20.62)
2	व्यापारी कामासाठी लघुशक्तीसाठी	-	805594 (8.37)	-	805594 (8.37)
3	औद्योगिक	-	6039299 (62.72)	-	6039299 (62.72)
4	सार्वजनिक दिवाबत्ती	-	117009 (1.22)	-	117009 (1.22)
5	कृषि	-	27678 (0.29)	-	27678 (0.29)
6	इतर	-	653519 (6.79)	-	653519 (6.79)
7	एकूण	-	9628739 (100.00)	-	9628739 (100.00)
8	कनेक्शन्सची संख्या (लाखात)	-	25.20	-	25.20

आधार- अधीक्षक अभियंता, महाराष्ट्र राज्य विद्युत मंडळ, ठाणे, वाराण, कल्याण, मिवंडी, वसई.

टिप- फंसातील आकडे एकूणशी टक्केवारी दर्शविताने.

तक्ता क्रमांक 8.3

प्रकार व पृष्ठभाग त्यानुसार रस्त्यांची लांबी (कि.मी.)

जिल्हा:- ठाणे.

संदर्भ - 31 मार्च 2009

अ. क्र.	बाब	रस्त्यांचा प्रकार							
		राष्ट्रीय महामार्ग	प्रमुख राज्य महामार्ग	राज्य महामार्ग	प्रमुख जिल्हा रस्ते	इतर जिल्हा रस्ते	ग्रामीण रस्ते	इतर योजनेतर	एकूण रस्त्यांची लांबी
1	2	3	4	5	6	7	8	9	10
1	सिमेट काक्रीट								
	अ. सा.बां.वि.	1.77	1.26	0.00	3.60	0.00	36.50	0.00	43.13
	ब. जिल्हा परिषद	0.00	0.00	0.00	0.90	3.50	38.81	15.66	58.87
	क. न.पा./म.न.पा.	0.00	0.00	0.00	26.10	421.60	26.77	721.74	1196.21
2	डांबरी								
	अ. सा.बां.वि.	456.09	390.42	2793.74	1258.85	0.00	0.00	0.00	4899.10
	ब. जिल्हा परिषद	0.00	2.50	19.65	227.06	1548.85	3221.15	60.00	5079.21
	क. न.पा./म.न.पा.	9.50	9.50	25.25	300.00	718.22	50.57	1350.50	2463.54
3	खडोचे								
	अ. सा.बां.वि.	0.00	10.00	29.25	30.64	0.00	0.00	0.00	69.89
	ब. जिल्हा परिषद	0.00	0.00	0.00	39.67	250.00	1531.95	77.28	1898.90
	क. न.पा./म.न.पा.	0.00	0.00	0.00	0.00	35.40	27.57	236.10	299.07
4	इतर माल वापरून केलेले								
	अ. सा.बां.वि.	0.00	9.80	57.52	62.53	0.00	0.00	0.00	129.85
	ब. जिल्हा परिषद	0.00	0.00	0.00	255.50	400.00	3841.10	110.15	4606.75
	क. न.पा./म.न.पा.	0.00	0.00	0.00	0.00	20.00	2.50	475.45	497.95
5	एकूण लांबी								
	अ. सा.बां.वि.	457.86	411.48	2880.51	1355.62	0.00	36.50	0.00	5141.97
	ब. जिल्हा परिषद	0.00	2.50	19.65	523.13	2202.35	8633.01	263.09	11643.73
	क. न.पा./म.न.पा.	9.50	9.50	25.25	326.10	1195.22	107.41	2783.79	4456.77
	जिल्हा एकूण	467.36	423.48	2925.41	2204.85	3397.57	8776.92	3046.88	21242.47

आधार :- 1) अर्थात्क अभियंता, सार्वजनिक बांधकाम मंडळ, ठाणे.

- 2) कार्यकारी अभियंता, मुंबई बांधकाम मंडळ, रेंवूर
- 3) अधिकाक अभियंता, विशेष प्रकल्प मंडळ, नवी मुंबई
- 4) सर्व महानगरपालिका व नगरपालिका.

तक्ता क्रमांक 8.4

मोटार वाहनांची आणि परवानाधारकांची संख्या

जिल्हा - ठाणे.

संदर्भ - 31 मार्च 2009

अ. क्र.	बाब	एकूण वाहने	इंधनाच्या प्रकारानुसार वाहने		
			डिझेल	पेट्रोल	सि.एन.जी
1	2	3	4	5	6
<b>प्रवासी वाहने</b>					
1	बसेस	11871	11391	-	480
2	मोटारी आणि स्टेशन वॅगन्स	349611	59879	272047	17685
3	जीप	45740	43910	120	1710
4	टॅक्सीस	29374	12332	17042	-
5	तीन चाकी वाहने (रिक्शा)				
	3-सिटर	121916	1205	110583	10128
	6-सिटर	3332	3332	-	-
6	दुचाकी वाहने	918275	450	917825	-
7	रुग्णाहिका	1251	1198	53	-
8	शाळेच्या बसेस	507	507	-	-
<b>एकूण प्रवासी वाहने</b>		<b>1481877</b>	<b>134204</b>	<b>1317670</b>	<b>30003</b>
<b>माल वाहतूक वाहने</b>					
1	चार चाकी	169494	154969	-	14525
2	तीन चाकी	46854	-	46854	-
3	ट्रॅक्टर्स	1734	1734	-	-
4	जोड वाहने	7832	7832	-	-
5	इतर	1523	1523	-	-
<b>एकूण माल वाहतूक वाहने</b>		<b>227437</b>	<b>166058</b>	<b>46854</b>	<b>14525</b>
<b>जिल्ह्यातील एकूण वाहने</b>		<b>1709314</b>	<b>300262</b>	<b>1364524</b>	<b>44528</b>
<b>परवानाधारकांची संख्या</b>					
1	दुचाकी वाहने	1469523			
2	हलकी वाहने	332565			
3	जड वाहने	185460			
4	रिक्शा परवान्यांची संख्या	151834			
			X X X		

आधार - प्रादेशिक परिवहन अधिकारी, ठाणे.

तक्ता क्रमांक 8.5

महाराष्ट्र राज्य मार्ग परिवहन महामंडळाची प्रवासी वाहतूक आकडेवारी

जिल्हा - ठाणे

संदर्भ वर्ष-2008-09

अ.क्र.	बाब	महाराष्ट्र राज्य परिवहन मंडळ		
		ठाणे	पालघर	एकूण
1	2	3	4	5
1	वर्षाअखेरीस मार्गांची संख्या	470	275	745
2	मार्गांची एकूण लांबी (कि.मी.)	35079	24017	59096
3	मार्गांची सरासरी लांबी (कि.मी.)	74.64	87.33	79.32
4	वर्षातील अस्तित्वात असलेल्या बसगाड्यांची संख्या	562	389	951
5	रस्त्यावर धावणा-या बस गाड्यांची दैनिक सरासरी संख्या	515	365	880
6	प्रवाश्यांची दैनिक सरासरी (संख्या हजाराला)	259	190	449
7	वाहतूकामुळे वर्षात मिळालेले उत्पन्न (रुपये हजाराला)	1440100	812932	2253032
8	दर प्रवाशांमागे मिळालेले सरासरी उत्पन्न (रुपये दर दिवशी)	15.23	11.72	13.75

आधार - विभागीय निवेदन, महाराष्ट्र राज्य मार्ग परिवहन महामंडळ, विभाग ठाणे/पालघर.

तक्ता क्रमांक 8.6

पोस्ट, खाजगी व सार्वजनिक दूरध्वनीची संख्या

जिल्हा - ठाणे.

संदर्भ - 31 मार्च 2009

अ. क्र.	तालुका	पोस्टांची संख्या	तार-घरांची संख्या	पत्रपेट्यांची संख्या	पोस्टमनांची संख्या	पोस्टाची सुविधा असलेल्या गावांची संख्या	वैयक्तिक दूरध्वनी संख्या			सार्वजनिक (PCO)+ STD
							ग्रामीण	नागरी	एकूण	
1	2	3	4	5	6	7	8	9	10	11
1	तलासरी	13	0	43	2	27	1616	0	1616	72
2	डहाणू	35	0	125	18	166	8289	7731	16020	1292
3	विक्रमगड	3	0	24	0	64	1000	0	1000	187
4	जवहार	27	0	88	2	124	1416	1276	2692	110
5	मोखाडा	12	0	88	1	39	896	0	896	60
6	वाडा	31	0	95	2	174	4340	3152	7492	762
7	पालघर	64	0	251	26	135	12386	27732	40118	2721
8	वसई	43	0	191	65	159	11191	106351	117542	8760
9	ठाणे	31	0	354	203	58	0	260628	260628	55098
10	भिवंडी	32	0	111	41	53	11151	45578	56729	5820
11	शहापूर	35	0	147	3	31	6585	6939	13524	1121
12	कल्याण	47	0	243	145	25	15217	149835	165052	8395
13	ड.नगर	7	0	86	47	0	0	103016	103016	3048
14	अंबरनाथ	16	1	83	38	4	3865	31136	35001	2390
15	मुरबाड	25	0	76	2	22	3063	3849	6912	602
एकूण जिल्हा		421	1	2005	595	1081	81015	747223	828238	90438

टीप- सार्वजनिक विसीओ मध्ये एस.टी.डी. व लोकल पी.सी.ओ यांचा समावेश करण्यात आला आहे.

आधार- 1) अधीक्षक, पोस्ट व तारधर, मध्य विभाग, ठाणे.

2) अधीक्षक, पोस्ट व तारधर, पश्चिम विभाग, मिरा रोड,

3) महाप्रबंधक, महानगर टेलिफोन निगम, ठाणे व वाराणसी.

4) मुख्य महाव्यवस्थापक, भारत संचार निगम, कल्याण.



तक्ता क्रमांक 9.1

कारखान्यातील कामगारांची दैनिक सरासरी संख्या

जिल्हा -ठाणे

संदर्भ वर्ष 2007

अ.क्र	उद्योग गट	संके तांक	कारखाने संख्या			स्तंभ 6 मधील कारखान्यातील कामगार संख्या		काम केलेल्या श्रम दिनांची एकूण संख्या	प्रपत्र न पाठविणारे चालू कारखाने	
			नांदणी झालेले	बंद	प्रपत्र पाठविणा रे चालू	एकूण	पैकी स्त्रिया		संख्या	कामगार संख्या
1	2	3	4	5	6	7	8	9	10	11
1	खाणतून दगड, रेतो आणि माती काढणे	141	1	0	0	0	0	0	1	45
2	इतरत्र वर्गीकृत केलेले खाणकाम व दगड खाणकाम	142	15	2	1	25	0	7547	12	363
3	मासे, मटन, फळे व भाजीपाला यांचे उत्पादन व त्यावर प्रक्रिया करणे व साठवण करणे	151	50	11	14	1047	162	335201	25	1123
4	दुधाचे पदार्थ तयार करणे	152	19	7	5	217	27	77779	7	241
5	गिरणीद्वारे पीठ, भात, दाळ इ. धान्यावर प्रक्रिया करून उत्पादन	153	38	4	10	315	12	104927	24	479
6	पाव, विस्किटे, केक वगैरे अन्नपदार्थांचे उत्पादन	154	80	11	10	556	23	167627	59	1572
7	मादक पय पदार्थांचे उत्पादन	155	102	8	15	1361	33	412300	79	1441
8	तंबाखूजन्य पदार्थांचे उत्पादने	160	3	0	1	28	0	8677	2	95
9	सुती कापडाचे उत्पादन, सूत कातणे, कापड विणणे व त्यावरील प्रक्रिया	171	904	106	133	8195	262	2615881	663	15071
10	इतर कापडाचे उत्पादने.	172	87	5	15	1146	82	349196	67	2540
11	विणकाम इत्यादींचे उत्पादन	173	29	6	5	1162	432	351622	18	440
12	कापडाचा उत्पादन (तयार कापडे धरून)	181	120	15	12	918	134	285108	92	5584
13	तयार रॅडिमेंड कापडाचे उत्पादन (बुलनचे कापडे सोडून)	182	1	0	0	0	0	0	1	50
14	चामड्याचे उत्पादन व बॅग बर्नविणे	191	6	2	0	0	0	0	4	82
15	पादत्राणाचे उत्पादने (दुरुस्तो सोडून)	192	15	1	4	74	17	22531	10	213

तक्ता क्रमांक 9.1

कारखान्यातील कामगारांची दैनिक सरासरी संख्या

जिल्हा -ठाणे

संदर्भ वर्ष 2007

अ.क्र	उद्योग गट	संके तांक	कारखाने संख्या *			स्तंभ 6 मधील कारखान्यातील कामगार संख्या		काम केलेल्या श्रम दिनांची एकूण संख्या	प्रपत्र न पाठविणारे चालू कारखाने	
			नोंदणी झालेले	बंद	प्रपत्र पाठविणा रे चालू	एकूण	पैकी स्त्रिया		संख्या	कामगार संख्या
1	2	3	4	5	6	7	8	9	10	11
16	लाकूड कापणे व फळ्या तयार करणे (प्लायवूड सोडून)	201	211	8	88	336	0	102647	115	1026
17	लाकडाच्या फळ्या, प्लायवूड व त्यापासून वस्तू बनवणे	202	78	8	13	141	14	43159	57	1191
18	कागद व कागदापासून तयार होणा-या वस्तुंचे उत्पादन	210	169	20	42	1741	146	539666	107	2461
19	वर्तमान पत्रांचे छपाई व प्रकाशन	221	4	0	1	127	8	45332	3	210
20	छपाई आणि त्या संबंधी सेवा उद्योग	222	184	19	37	1727	171	526428	128	4126
21	दागडी कोळश्याचे उत्पादन	231	17	4	5	520	32	157185	8	133
22	पेट्रोलियम पदार्थांचे शुद्धीकरण, एल. पी. जी. गॅस, मेनबल्त्या तयार करणे इत्यादि	232	37	5	10	813	21	280288	22	469
23	अनुशक्तीजन्य इंधनावर प्रक्रिया करणे	233	1	0	0	0	0	0	1	10
24	रासायनिक वस्तुंचे उत्पादन. उदा. फिनाइल, टरपेटायोन, इत्यादि ( रासायनिक खते सोडून)	241	485	56	119	5159	229	1699515	309	5189
25	इतर रासायनिक वस्तुंचे उत्पादन.	242	885	102	214	12535	983	4013174	568	14666
26	मनुष्य निर्मात तंतुचे उत्पादन	243	5	1	2	3217	8	1170286	2	42
27	खर उत्पादन (टायर, टयूब उत्पादने)	251	166	9	56	1978	489	603183	101	3194
28	प्लॅस्टीक उत्पादने (पाईप, सुटकेस इत्यादि)	252	261	31	60	2237	332	685228	170	3699
29	काच आणि काचेच्या वस्तुंचे उत्पादन	261	32	1	13	522	45	160133	18	299
30	अधातु खनिज पदार्थांचे उत्पादन	269	106	21	20	1016	40	300347	65	1298

तक्ता क्रमांक 9.1  
कारखान्यातील कामगारांची दैनिक सरासरी संख्या

जिल्हा -ठाणे

संदर्भ वर्ष 2007

अ.क्र	उद्योग गट	संके तांक	कारखाने संख्या			स्तांभ 6 मधील कारखान्यातील कामगार संख्या		काम केलेल्या श्रम दिनांची एकूण संख्या	प्रपत्र न पाठविणारे चालू कारखाने	
			नोंदणी झालेले	बंद	प्रपत्र पाठविणा रे चालू	एकूण	पैकी स्त्रिया		संख्या	कामगार संख्या
1	2	3	4	5	6	7	8	9	10	11
31	प्राथमिक स्वरुपाचे लोखंड तयार करणे	271	115	14	35	7440	100	2278535	66	2613
32	धातूचे ओतकाम (सोने चांदी इतर धातू पासून दागिने बनविणे)	272	84	7	18	740	15	233451	59	1709
33	नोंनफेरस धातूचे ओतकाम	273	38	2	5	216	5	66425	31	852
34	फॅ ब्रिकेटेड स्ट्रक्चरल धातू उत्पादन (रोलिंग शटर, दरवाजा, खिडक्या, तिजो-या, इत्यादि)	281	233	21	45	1599	147	487482	167	3367
35	इतर फॅब्रिकेटेड धातूचे उत्पादन (शेतीचे आवजारे, नट-बोल्ट, कुलुपे, इत्यादी)	289	629	41	142	6304	459	1914249	446	12872
36	सामान्य उपयोगासाठी यंत्र व यांत्रिक सामुग्रीचे उत्पादन (वाहतूक मशिनरी वगळून)	291	134	11	35	1779	131	521949	88	2758
37	विशेष उपयोगासाठी यंत्र व यंत्र सामुग्रीचे उत्पादन (शेतीच्या उपयोगासाठी)	292	193	29	49	2457	91	740906	115	3663
38	घरगुती उपयोगासाठी लागणा-या वस्तूचे उत्पादन	293	24	5	3	81	9	24533	16	411
39	चामडे निर्मित आणि केसाळ कातडीचे उत्पादन	299	2	0	0	0	0	0	2	62
40	कार्यालयीन उपयोगी वस्तूचे उत्पादन जसे टंकलेखन यंत्र, गणकयंत्र, इत्यादि	300	9	0	1	61	0	18584	8	264
41	इलेक्ट्रिक मोटार, जनरेटर, ट्रान्सफॉर्मर इत्यादि वस्तूचे उत्पादन	311	62	7	17	2735	86	800582	38	743
42	विद्युत यंत्र सामुग्री व त्याचे सुटेभागाचे उत्पादन	312	53	2	12	337	51	99945	39	1438
43	वायरचे उत्पादन	313	20	1	4	258	35	78089	15	456
44	विद्युत घट, प्रायमरी सेल्स आणि बॅजरीज यांची निर्मिती	314	8	0	1	8	0	2400	7	95
45	विद्युत दिव्यांचे उत्पादन	315	27	5	6	278	36	84585	16	274

तक्ता क्रमांक 9.1

कारखान्यातील कामगारांची दैनिक सरासरी संख्या

जिल्हा -ठाणे

संदर्भ वर्ष 2007

अ.क्र	उद्योग गट	संके तांक	कारखाने संख्या			स्तंभ 6 मधील कारखान्यातील कामगार संख्या		काम केलेल्या श्रम दिनांची एकूण संख्या	प्रपत्र न पाठविणारे चालू कारखाने	
			नोंदणी झालेले	बंद	प्रपत्र पाठविणा रे चालू	एकूण	पैकी स्त्रिया		संख्या	कामगार संख्या
1	2	3	4	5	6	7	8	9	10	11
46	इतर विद्युत उपकरणांचे उत्पादन	319	49	13	9	1615	168	464743	27	1103
47	इलेक्ट्रॉनिक वस्तुंचे उत्पादन जसे वॉल्व, टुब व इतर इलेक्ट्रॉनिक सुटेभाग	321	16	0	6	1511	254	447817	10	288
48	इलेक्ट्रॉनिक वस्तुंचे उत्पादन जसे दुरधित्रवाणी संघ, रेडीओ इत्यादी	322	8	3	2	54	10	16279	3	65
49	दुरधित्रवाणी, रेडीओ योचे रिसिब्लर, रेकॉर्डिंग करीता आवश्यक वस्तुंचे उत्पादन.	323	9	1	1	34	15	10200	7	201
50	वैद्यकीय उपकरणांचे उत्पादन	331	36	4	7	509	50	153120	25	691
51	फोटोग्राफी व चष्मा उद्योगाच्या वस्तू व साहित्याचे उत्पादन	332	11	1	2	68	8	20014	8	171
52	मनगटी व इतर घडयाळांची व त्यांच्या उपसाधनांची निर्मिती	333	1	0	0	0	0	0	1	50
53	मोटार वाहन उत्पादने.	341	4	0	1	1	0	277	3	85
54	मोटार वाहनाच्या बाहेरील भागांचे उत्पादन	342	9	1	1	202	0	61206	7	442
55	वाहतुकीच्या साधनांच्या सुट्या भागांचे उत्पादने.	343	37	3	10	582	69	163710	24	1769
56	जहाजांची निर्मिती व दुरुस्ती.	351	9	2	0	0	0	0	7	131
57	रेल्वे आणि ट्रामचे इंजिन व डबे तयार करणे.	352	2	0	0	0	0	0	2	28
58	इतर वर्गीकृत न केलेल्या वाहतुकीच्या साधनांची निर्मिती	359	9	1	5	334	5	101825	3	71
59	फर्निचर तयार करणे	361	25	2	3	30	1	8967	20	514
60	इतर उत्पादन उद्योग (दागदागिने तयार करणे, ज्वेलरी, सोन्या चांदीचे दागिने तयार करणे)	369	27	2	4	335	158	102806	21	395

तक्ता क्रमांक 9.1

कारखान्यातील कामगारांची दैनिक सरासरी संख्या

जिल्हा -ठाणे

संदर्भ वर्ष 2007

अ.क्र.	उद्योग गट	संक. तांक	कारखाने संख्या			स्तंभ 6 मधील कारखान्यातील कामगार संख्या		काम केलेल्या श्रम दिनांची एकूण संख्या	प्रपत्र न पाठविणारे चालू कारखाने	
			नोंदणी झालेले	बंद	प्रपत्र पाठविणारे चालू	एकूण	पैकी स्त्रिया		संख्या	कामगार संख्या
1	2	3	4	5	6	7	8	9	10	11
61	धातूच्या टाकाऊ व भंगार वस्तू प्रक्रिया करून परत उपयोगात आणणे	371	4	1	0	0	0	0	3	109
62	विद्युत शक्तीचे उत्पादन	401	5	1	1	8	0	2759	3	930
63	गॅसचे उत्पादन व वाटप	402	7	1	2	54	3	16297	4	85
64	पाण्याची साठवणूक, शुद्धीकरण व पुरवठा	410	14	2	4	445	19	161617	8	265
65	खणकामासाठी किंवा इतर कामासाठी जागा तयार करणे.	451	1	0	0	0	0	0	1	20
66	निवासी व बिगर निवासी इमारतींचे बांधकाम व स्थापत्य अभियांत्रिकी (रस्ते, रेल्वे,घावपट्टी, ची निर्माती व दुरुस्ती)	452	1	0	0	0	0	0	1	12
67	इमारतीत सब साई उपलब्ध करून बांधकाम पूर्णत्वास नेणे.	454	1	0	0	0	0	0	1	50
68	मोटर वाहनांची (घाळक व फिरकोळ) विक्री	501	4	0	0	0	0	0	4	299
69	मोटर वाहने दुरुस्ती व देखभाल	502	59	4	11	762	36	243070	44	1812
70	मोटर वाहनांचे भाग व एक्सेसरीज यांची विक्री	503	2	0	1	26	4	7879	1	9
71	मोटर सायकल, स्कूटर,श्री व्हीलर, संबधित आणि जोडवस्तुची विक्री, देखभाल व दुरुस्ती	504	7	0	0	0	0	0	7	196
72	पेट्रोलियम पदार्थांचे फिरकोळ विक्री	505	111	7	23	281	3	98705	81	1340

तक्ता क्रमांक 9.1

कारखान्यातील कामगारांची दैनिक सरासरी संख्या

जिल्हा -ठाणे

संदर्भ वर्ष 2007

अ.क्र	उद्योग गट	संके तांक	कारखाने संख्या			स्तंभ 6 मधील कारखान्यातील कामगार संख्या		काम केलेल्या श्रम दिनांची एकूण संख्या	प्रपत्र न पाठविणारे चालू कारखाने	
			नोंदणी झालेले	बंद	प्रपत्र पाठविणा रे चालू	एकूण	पैकी स्त्रिया		संख्या	कामगार संख्या
1	2	3	4	5	6	7	8	9	10	11
73	शुल्क आकारन किंवा ठेकेदारी तत्वावर घाऊक करणारे दलाल	511	4	0	0	0	0	0	3	310
74	इतर घाऊक विक्री (लॉटरी टिकिट व इतर)	519	1	1	0	0	0	0	0	0
75	विशिष्ट दुकानातील नविन वस्तूंची दुरुस्ती	523	2	0	0	0	0	0	2	45
76	वैयक्तीक व घरगुती वस्तूंची दुरुस्ती	526	3	1	2	133	4	40445	0	0
77	वाहतुक व वाहतुकीला सहाय्यक सुविधा (ट्रॅक्ल एजन्सीज इत्यादि)	630	10	1	0	0	0	0	9	198
78	कार्यालयीन उपयोगाची संयंत्रे व गणना यंत्रे, संगणक यांची देखभाल आणि दुरुस्ती	725	2	2	0	0	0	0	0	0
79	विज्ञान आणि अभियांत्रिकी विषयक संशोधन आणि प्रायोगिक विकास	731	3	0	2	72	24	22554	1	20
80	आर्किटेक्चरल, अभियांत्रिकी व तांत्रिक कार्ये.	742	1	0	0	0	0	0	1	15
81	जाहिराती (वृत्तपत्र, बाजारसंशोधन, सार्वजनिक, दूरसंचार, प्रत्यक्ष भेटोव्दारे) माहिती	743	1	0	0	0	0	0	1	20
82	इतरत्र वर्गीकृत न केलेली व्यापार विषयक कामे.	749	2	0	0	0	0	0	2	60
83	मलनिसारण, ड्रेनेज व इतर साफसफाई विषयक सेवा	900	2	0	1	2	0	610	1	8
84	इतर सेवाकार्ये	930	4	1	2	30	0	9173	1	10
जिल्हा एकूण		—	6245	663	1378	78494	5703	24570755	4198	110746

आधार - औद्योगिक सुरक्षा व आरोग्य संचालनाय, मुंबई

तक्ता क्रमांक 9.2

रोजगार व स्वयंरोजगार मार्गदर्शन केंद्रातील आकडेवारी

जिल्हा ठाणे

संदर्भ वर्ष : 2009

अ. क्र.	बाब	संख्या
1	2	3
1	जाहीर केलेल्या रिकाम्या जागांची संख्या	9641
2	सेवायोजन कार्यालयाचा उपयोग करणारे मालक	1482
3	मागील वर्ष अखेरीस पटावरील उमेदवारांची संख्या	230446
4	चालू आर्थिक वर्षात नवीन नोंदणी केलेल्या उमेदवारांची संख्या	30960
5	नोकरी मिळालेल्या उमेदवारांची संख्या	70
6	वर्ष अखेरीस पटावरील उमेदवारांची संख्या	229636
7	नोकरी मिळालेल्या उमेदवारांची वर्गवारी	
	अ. खाजगी क्षेत्र	19
	ब. सार्वजनिक क्षेत्र एकूण	51
	क. एकूण	70
8	नोकरी मिळालेल्या उमेदवारांची संख्या	
	अ. अनु.जाती/ अनु.जमाती	23
	ब. इतर	47
	क. एकूण	70
9	रोजगार स्वयंरोजगार योजने अंतर्गत लाभ प्राप्त झालेला उमेदवारांची संख्या	
	अ. रोजगार	70
	ब. स्वयंरोजगार	-
10	सेवायोजन केंद्रातील व्यवसाय मार्गदर्शन केंद्र	
	1) वैयक्तिक मार्गदर्शन/व्यक्तीशः अगर गटामध्ये सल्ला दिलेल्यांची संख्या	431
	2) सेवायोजन केंद्रामध्ये घेण्यात आलेल्या गटांची चर्चा	16
	3) मार्गदर्शन केलेल्या अर्जदारांना नोकरी विषयी/ प्रशिक्षणासाठी/ उमेदवारासाठी दिलेल्यांची संख्या	818

टीप- नूतनीकरण न केल्यामुळे कमी झालेले उमेदवार वजा करून वर्ष अखेरीस पटावरील उमेदवारांची संख्या देण्यात आली आहे.

आधार - जिल्हा रोजगार व स्वयंरोजगार मार्गदर्शन केंद्र, ठाणे

तक्ता क्रमांक 9.3

शासकिय व स्थानिक स्वराज्य संस्थेतील कर्मचा-यांची संख्या

जिल्हा - ठाणे

संदर्भ वर्ष : 2007

अ. क्र.	बाब	पदांचा तपशिल	शासकीय	जिल्हा परिषद	महानगर पालिका	नगर परिषद
1	2	3	4	5	6	7
1	वर्ग - अ	एकुण मंजूर पदे	1872	471	423	6
		भरलेली पदे	1542	432	273	2
		पैकी स्त्रियांची संख्या	194	65	43	1
2	वर्ग - ब	एकुण मंजूर पदे	2835	1786	585	30
		भरलेली पदे	2251	1637	403	23
		पैकी स्त्रियांची संख्या	566	519	123	7
3	वर्ग - क	एकुण मंजूर पदे	27914	10834	17193	1075
		भरलेली पदे	23320	9932	12475	779
		पैकी स्त्रियांची संख्या	3891	4965	3946	204
4	वर्ग - ड	एकुण मंजूर पदे	8224	1804	18460	1894
		भरलेली पदे	6933	1547	14904	1793
		पैकी स्त्रियांची संख्या	1239	331	3424	371
5	एकूण	एकुण मंजूर पदे	40845	14895	36661	3005
		भरलेली पदे	34046	13548	28055	2597
		पैकी स्त्रियांची संख्या	5890	5880	7536	583
6	इतर वर्ग-ई कर्मचारी	एकुण मंजूर पदे	4587	12881	2019	80
		भरलेली पदे	3651	12542	1969	80
		पैकी स्त्रियांची संख्या	2320	11410	207	16
7	एकूण	एकुण मंजूर पदे	45432	27776	38680	3085
		भरलेली पदे	37697	26090	30024	2677
		पैकी स्त्रियांची संख्या	8210	17290	7743	599

टिप (\*)- इतर यामध्ये कार्यव्ययी आस्थापनेवरील, आकस्मिक खर्चातील रोजगार दिले जाणारे, रोखंदारीवरील, अंशकालीन, मानसेवी आणि वरील वर्गात समाविष्ट न झालेले कर्मचारी यांचा समावेश आहे.

आधार - अर्थ व सांख्यिकी संचालनालय, मुंबई.



तक्ता क्रमांक 9.4  
निरनिराळ्या उद्योगातील रोजगार

जिल्हा - ठाणे

संदर्भ वर्ष: 2008-2009

अ. क्र.	उद्योगाचे नांव	राष्ट्रीय उद्योग संकेतांक	एकूण आस्थापनांची संख्या	माहिती देणा-या आस्थापनांची संख्या	कर्मचारी संख्या			
					शासकीय	निम-शासकीय	खाजगी	एकूण
1	2	3	4	5	6	7	8	9
1	कृषी	01 ते 05	21	2	3200	189	-	3389
2	खाणकाम	10 ते 14	1	-	-	-	25	25
3	वस्तुनिर्माण	15 ते 37	610	202	-	532	81820	82352
4	द्रीज निर्मित, गॅस, पाणी व सांडपाणी सेवा	40 ते 41	27	9	-	6240	890	7130
5	बांधकाम	45	44	8	76	3502	820	4398
6	घाऊक व किरकोळ व्यापार व हॉटेल व्यवसाय	50 ते 55	55	12	3240	-	2600	5840
7	परिवहन, गांदाचे आणि दळणवळणे	60 ते 63	12	2	-	9658	158	9816
8	वित्त पुरवठा, विमा स्थावर मालमत्ता आणि व्यापार विपदक सेवा	64 ते 74	334	41	2934	8502	17085	28521
9	सामूहिक, सामाजिक व व्यक्तिगत सेवा	75 ते 95	374	52	29879	39036	11683	80598
10	इतर (दुरुस्तीसंबंधी)	96 ते 99	-	-	-	-	-	-
जिल्हा एकूण			1478	328	39329	67659	115081	222069

आधार - जिल्हा रोजगार व स्वयंरोजगार मार्गदर्शन केंद्र, ठाणे

तक्ता क्रमांक 9.5

कृषी व बिगर कृषी उद्योग

जिल्हा - ठाणे

संदर्भ वर्ष : 2005

अक्र	बाब	* कृषी उद्योग			बिगर कृषी उद्योग			कृषी व बिगर कृषी एकूण		
		ग्रामीण	नागरी	एकूण	ग्रामीण	नागरी	एकूण	ग्रामीण	नागरी	एकूण
1	2	3	4	5	6	7	8	9	10	11
1	उद्योगांची संख्या									
1.1	स्वकार्यरत उद्योग**	1612	509	2121	25092	104941	130033	26704	105450	132154
1.2	आस्थापना***	1676	625	2301	37123	153426	190549	38799	154051	192850
1.3	एकूण	3288	1134	4422	62215	258367	320582	65503	259501	325004
2	मालकीच्या प्रकारानुसार उद्योग									
2.1	सहकारी	117	1	118	677	1795	2472	794	1796	2590
2.2	सार्वजनिक	90	2	92	10469	4404	14873	10559	4406	14965
2.3	खाजगी	3081	1131	4212	51069	252168	303237	54150	253299	307449
3	मालकाचा विशेष सामाजिक गट (एकूण संस्थेची टक्केवारी)									
3.1	अनुसूचित जाती	5.54	2.12	4.66	4.37	4.88	4.78	4.43	4.87	4.78
3.2	अनुसूचित जमाती	12.68	8.82	11.69	10.38	2.87	4.33	10.50	2.90	4.43
4	जागविरहीत कार्यान्वीत असलेल्या उद्योगांची एकूणशी टक्केवारी	58.97	77.43	63.70	24.96	10.95	13.67	26.67	11.24	14.35
5	शक्तीवर चालणा-या उद्योगाची एकूण संस्थेची टक्केवारी	6.08	4.14	5.59	18.02	25.46	24.01	17.42	25.37	23.76
6	सर्वसाधारणपणे काम करणा-या कामगारांची संख्या									
6.1	एकूण कामगार	11596	3861	15457	223768	883485	1107253	235364	887346	1122710
6.2	वेतनावर काम करणारे कामगार	6946	2125	9071	164429	610679	775108	171375	612804	784179
6.3	वेतनावरील कामगारांची एकूण कामगारांशी टक्केवारी	59.90	55.04	58.69	73.48	69.12	70.00	72.81	69.06	69.85
6.4	कामगारांची प्रति उद्योग सरासरी संख्या	4	3	3	4	3	3	4	3	3

टीप :- \*कृषी उत्पादन व मळे वगळून कृषी संबंधीत उद्योग.

\*\* पगारावर एकही कर्मचारी नसलेले उद्योग

\*\*\* ज्या उद्योगात कमीतकमी एकतरी व्यक्ती पगारावर काम करते असे उद्योग

आधार :- आर्थिक गणना-2005, अर्थ व सांख्यिकी संचालनालय, महाराष्ट्र राज्य, मुंबई.

तक्ता क्रमांक: 9.6

प्रमुख उद्योग गटानुसार उद्योगांची संख्या आणि सर्वसाधारणपणे नेहमी काम करणा-या कामगारांची संख्या

जिल्हा - ठाणे

संदर्भ वर्ष : 2005

अ. क्र.	बाब	उद्योग			कामगार		
		ग्रामीण	नागरी	एकूण	ग्रामीण	नागरी	एकूण
1	2	3	4	5	6	7	8
1	कृषी	3288	1134	4422	11596	3861	15457
2	खनिज उत्पादन व खाणकाम	817	531	1348	5398	2567	7965
3	वस्तुनिर्माण	12378	50841	63219	82931	279172	362103
4	वीज, गॅस आणि पाणी पुरवठा	7	169	176	26	1959	1985
5	बांधकाम	1372	3393	4765	3059	9162	12221
6	घाऊक व्यापार	361	7987	8348	883	24397	25280
7	किराकोळ व्यापार	25753	113598	139351	58602	248661	307263
8	उपहारगृहे आणि हॉटेल्स	2140	13321	15461	8835	46193	55028
9	वाहतूक	6099	13883	19982	21829	31516	53345
10	साठवण आणि गोदाम विषयक						
11	दळणवळण	1105	7463	8568	2544	24419	26963
12	वित्तीय, विमा, स्थावर मालमत्ता आणि व्यावसायिक सेवा	1245	12399	13644	4930	60495	65425
13	सामूहिक, सामाजिक व व्यक्तीगत सेवा	3843	18038	21881	8997	39436	48433
14	इतर सेवा ( इतरत्र वर्गीकरण न केलेल्या)	7095	16744	23839	25734	115508	141242
15	विगर कृषी उद्योग गट (एकूण)	62215	258367	320582	223768	883485	1107253
सर्व प्रमुख उद्योग गट ( एकूण )		65503	259501	325004	235364	887346	1122710

आधार :- अर्थ व सांख्यिकी संचालनालय, महाराष्ट्र शासन, मुंबई (आर्थिक गणना -2005)

तक्ता क्रमांक : 9.7

महत्वाच्या उद्योग गटानुसार कृषी व बिगर कृषी आस्थापना व त्यातील कामगारांची संख्या

जिल्हा - ठाणे

संदर्भ वर्ष :2005

अ. क्र.	उद्योग गट संकेतांक	उद्योग गट	आस्थापना			आस्थापनेवरील कामगार		
			ग्रामीण	नागरी	एकूण	ग्रामीण	नागरी	एकूण
1	2	3	4	5	6	7	8	9
1	0	कृषी	1676	625	2301	6946	2125	9071
2	1	खाणकाम व दगडकाम	647	355	1002	4491	1998	6489
3	2 व 3	वस्तुनिर्माण	8258	37388	45646	69365	224726	294091
4	4	बीज,गॅस व पाणी पुरवठा	6	133	139	25	1838	1863
5	5	बांधकाम	650	1888	2538	1639	5689	7328
6	6	घाऊक व्यापार	206	5426	5632	529	15792	16321
7	6	किरकोळ व्यापार	12088	60801	72889	29968	125162	155130
8	6	उपहारगृहे व हॉटेल्स	1562	9714	11276	6476	31692	38168
9	7	वाहतूक	3561	4901	8462	16985	17577	34562
10	7	साठवण व गोदाम विषयक						
11	7	दळणवळण	653	3365	4018	1622	16798	18420
12	8	वित्तीय, विमा, स्थावर मालमत्ता आणि व्यावसायिक सेवा	796	7986	8782	3680	48381	52061
13	9	सामूहिक, सामाजिक व व्यक्तीगत सेवा	2217	9809	12026	5754	20777	26531
14	10	इतर	6479	11660	18139	23895	100249	124144
एकूण			38799	154051	192850	171375	612804	784179

आधार :- अर्थ व सांख्यिकी संचालनालय, महाराष्ट्र शासन, मुंबई (आर्थिक गणना-2005)

तक्ता क्रमांक 10.1  
जिल्ह्यातील शैक्षणिक संस्थांची संख्या

जिल्हा - ठाणे

संदर्भ वर्ष: 2008-09

अ.क्र.	तालुका	बाब	प्राथमिक					माध्यमिक				
			शासकीय	स्थानिक संस्था	खाजगी		एकूण	शासकीय	स्थानिक संस्था	खाजगी		एकूण
					अनुदानित	बिना अनुदानित				अनुदानित	बिना अनुदानित	
1	2	3	4	5	6	7	8	9	10	11	12	13
1	तलासरी	एकूण	12	149	10	1	172	6	0	7	6	19
		महिलांकरिता	0	0	0	0	0	1	0	0	0	1
2	झाणू	एकूण	16	455	23	10	504	11	0	25	6	42
		महिलांकरिता	1	0	1	0	2	1	0	1	0	2
3	विक्रमगड	एकूण	5	236	12	3	256	4	0	5	5	14
		महिलांकरिता	0	0	0	0	0	0	0	0	0	0
4	जव्हार	एकूण	11	245	16	2	274	9	0	3	8	20
		महिलांकरिता	1	1	0	0	2	1	0	0	0	1
5	मोखाडा	एकूण	7	155	5	0	167	5	0	7	4	16
		महिलांकरिता	0	0	0	0	0	0	0	0	0	0
6	वाडा	एकूण	6	299	31	5	341	6	0	20	9	35
		महिलांकरिता	0	0	0	0	0	0	0	0	0	0
7	पालघर	एकूण	13	422	43	32	510	2	0	51	15	68
		महिलांकरिता	0	1	0	0	1	0	0	0	0	0
8	वसई	एकूण	1	213	40	143	397	1	0	61	81	143
		महिलांकरिता	0	0	2	3	5	0	0	1	1	2
9	ठाणे	एकूण	2	223	144	384	753	1	9	127	251	388
		महिलांकरिता	0	0	0	2	2	0	1	2	2	5
10	भिवंडी	एकूण	4	390	24	64	482	2	2	64	58	126
		महिलांकरिता	0	11	0	0	11	0	0	6	4	10
11	शहापूर	एकूण	13	471	7	11	502	8	0	27	21	56
		महिलांकरिता	1	3	0	0	4	1	0	0	0	1
12	कल्याण	एकूण	0	186	127	151	464	1	2	136	145	284
		महिलांकरिता	0	1	13	7	21	0	0	1	2	3
13	उ.नगर	एकूण	0	30	53	49	132	0	0	51	21	72
		महिलांकरिता	0	0	0	0	0	0	0	1	0	1
14	अंबरनाथ	एकूण	4	158	85	48	295	1	1	48	23	73
		महिलांकरिता	0	4	0	0	4	0	0	1	1	2
15	मुरवाड	एकूण	5	350	4	5	364	3	0	25	16	44
		महिलांकरिता	0	1	0	0	1	0	0	0	0	0
एकूण जिल्हा		एकूण	99	3982	624	908	5613	60	14	657	669	1400
		महिलांकरिता	3	22	16	12	53	4	1	13	10	28

तक्ता क्रमांक 10.1  
जिल्ह्यातील शैक्षणिक संस्थांची संख्या

जिल्हा - ठाणे संदर्भ वर्ष: 2008-09

अ.क्र.	तालुका	बाब	उच्च माध्यमिक					महाविद्यालये (सर्व प्रकारची)					एकूण शैक्षणिक संस्था
			शासकीय	स्थानिक संस्था	खाजगी		एकूण	शासकीय	स्थानिक संस्था	खाजगी		एकूण	
					अनुदानित	विना अनुदानित				अनुदानित	विना अनुदानित		
1	2	3	14	15	16	17	18	19	20	21	22	23	24
1	तलासरी	एकूण	1	0	1	1	3	0	0	1	0	1	195
		महिलांकरिता	0	0	0	0	0	0	0	0	0	0	1
2	डहाणू	एकूण	1	0	7	2	10	0	0	3	0	3	559
		महिलांकरिता	0	0	1	0	1	0	0	0	0	0	5
3	विक्रमगड	एकूण	1	0	3	1	5	0	0	1	0	1	276
		महिलांकरिता	0	0	0	0	0	0	0	0	0	0	0
4	जंकार	एकूण	1	0	3	1	5	0	0	1	0	1	300
		महिलांकरिता	0	0	0	0	0	0	0	0	0	0	3
5	मोखाडा	एकूण	1	0	4	1	6	0	0	1	0	1	190
		महिलांकरिता	0	0	0	0	0	0	0	0	0	0	0
6	वाडा	एकूण	1	0	6	2	9	0	0	1	0	1	386
		महिलांकरिता	0	0	0	0	0	0	0	0	0	0	0
7	पालघर	एकूण	2	0	6	8	16	0	0	1	3	4	598
		महिलांकरिता	0	0	1	0	1	0	0	0	0	0	1
8	वसई	एकूण	1	0	11	9	21	0	0	4	10	14	575
		महिलांकरिता	0	0	2	0	2	0	0	0	0	0	7
9	ठाणे	एकूण	3	0	22	75	100	0	0	12	74	86	1327
		महिलांकरिता	0	0	2	2	4	0	0	1	0	1	12
10	भिवंडी	एकूण	2	0	12	6	20	0	0	2	2	4	632
		महिलांकरिता	0	0	1	1	2	0	0	1	0	1	24
11	शहापूर	एकूण	1	0	10	1	12	0	0	1	4	5	575
		महिलांकरिता	1	0	7	0	8	0	0	0	0	0	13
12	कल्याण	एकूण	3	0	22	30	55	0	0	6	23	29	832
		महिलांकरिता	0	0	2	2	4	0	0	0	1	1	27
13	उ.नगर	एकूण	3	0	9	14	26	0	0	4	7	11	241
		महिलांकरिता	0	0	0	0	0	0	0	1	0	1	2
14	अंबरनाथ	एकूण	2	0	3	3	8	0	0	3	1	4	380
		महिलांकरिता	0	0	0	0	0	0	0	0	0	0	6
15	मुरुबाड	एकूण	1	0	6	2	9	0	0	1	2	3	420
		महिलांकरिता	0	0	0	0	0	0	0	0	0	0	1
एकूण जिल्हा		एकूण	24	0	125	156	305	0	0	42	126	168	7486
		महिलांकरिता	1	0	11	5	17	0	0	3	1	4	102

आधार - 1) शिक्षणाधिकारी, (प्राथमिक/माध्यमिक) जि.प.ठाणे 2) शिक्षण संचालक, (उच्च शिक्षण) मुंबई

तक्ता क्रमांक 10.2

जिल्ह्यातील शैक्षणिक संस्थेतील शिक्षकांची संख्या

जिल्हा - ठाणे.

संदर्भ वर्ष: 2008-09

अ.क्र.	तालुका	बाब	प्राथमिक					माध्यमिक				
			शासकीय	स्थानिक संस्था	खाजगी		एकूण	शासकीय	स्थानिक संस्था	खाजगी		एकूण
					अनुदानित	विना अनुदानित				अनुदानित	विना अनुदानित	
1	2	3	3	4	5	6	7	8	9	10	11	12
1	तलासरी	एकूण	90	328	91	8	517	60	0	70	127	257
		पैकी स्त्रिया	32	120	29	5	186	15	0	18	32	65
2	डहाणू	एकूण	132	1008	187	130	1457	110	0	250	208	568
		पैकी स्त्रिया	58	410	89	110	667	33	0	75	62	170
3	विक्रमगड	एकूण	48	499	127	9	683	40	0	50	96	186
		पैकी स्त्रिया	6	81	23	0	110	10	0	13	24	47
4	जव्हार	एकूण	68	505	50	8	631	90	0	30	80	200
		पैकी स्त्रिया	8	91	8	6	113	23	0	8	20	51
5	मोखाडा	एकूण	45	356	20	0	421	50	0	70	40	160
		पैकी स्त्रिया	9	43	4	0	56	13	0	25	10	48
6	वाडा	एकूण	29	755	220	41	1045	60	0	200	90	350
		पैकी स्त्रिया	13	265	69	25	372	18	0	60	27	105
7	पालघर	एकूण	108	946	328	316	1698	20	0	510	150	680
		पैकी स्त्रिया	38	619	183	184	1024	7	0	179	53	239
8	वसई	एकूण	4	841	365	1565	2775	10	0	610	810	1430
		पैकी स्त्रिया	3	761	301	1387	2452	5	0	275	365	645
9	ठाणे	एकूण	10	1954	1549	4196	7709	10	90	1270	2510	3880
		पैकी स्त्रिया	7	1494	1084	3750	6335	6	10	699	1381	2096
10	भिवंडी	एकूण	20	1708	263	503	2494	20	20	640	580	1260
		पैकी स्त्रिया	11	1180	187	332	1710	9	0	288	261	558
11	शहापूर	एकूण	79	1069	52	47	1247	80	0	270	210	560
		पैकी स्त्रिया	37	440	30	27	534	32	0	103	84	224
12	कल्याण	एकूण	0	769	1122	1164	3055	10	20	1360	1450	2840
		पैकी स्त्रिया	0	513	625	458	1596	5	0	680	725	1410
13	उ.नगर	एकूण	0	290	541	516	1347	0	0	510	210	720
		पैकी स्त्रिया	0	212	317	292	821	0	0	255	105	360
14	अंबरनाथ	एकूण	34	528	963	177	1702	10	10	480	230	730
		पैकी स्त्रिया	18	369	580	162	1129	5	0	240	115	360
15	मुरबाड	एकूण	28	841	45	42	956	30	0	250	160	440
		पैकी स्त्रिया	8	269	19	27	323	11	0	88	56	155
एकूण जिल्हा		एकूण	695	12397	5923	8722	27737	600	140	6570	6951	14261
		पैकी स्त्रिया	248	6867	3548	6765	17428	192	10	3011	3320	6533

तक्ता क्रमांक 10.2  
जिल्ह्यातील शैक्षणिक संस्थेतील शिक्षकांची संख्या

जिल्हा - ठाणे.

संदर्भ वर्ष: 2008-09

अ.क्र.	तालुका	बाब	उच्च माध्यमिक					महाविद्यालये (सर्व प्रकारची)					एकूण शिक्षक संख्या
			शासकीय	स्थानिक संस्था	खाजगी		एकूण	शासकीय	स्थानिक संस्था	खाजगी		एकूण	
					अनुदानित	विना अनुदानित				अनुदानित	विना अनुदानित		
1	2	3	13	14	15	16	17	18	19	20	21	22	23
1	तलासरी	एकूण	10	0	10	10	30	0	0	0	0	0	804
		पैकी स्त्रिया	2	0	2	2	6	0	0	0	0	0	257
2	डहाणू	एकूण	10	0	80	30	120	0	0	0	0	55	2200
		पैकी स्त्रिया	2	0	10	5	17	0	0	0	0	19	873
3	विक्रमगड	एकूण	0	0	30	0	30	0	0	0	0	7	906
		पैकी स्त्रिया	0	0	14	0	14	0	0	0	0	1	172
4	जव्हार	एकूण	10	0	30	10	50	0	0	0	0	9	890
		पैकी स्त्रिया	2	0	14	2	18	0	0	0	0	1	183
5	मोखाडा	एकूण	10	0	40	0	50	0	0	0	0	13	644
		पैकी स्त्रिया	2	0	19	0	21	0	0	0	0	0	125
6	वाडा	एकूण	10	0	60	20	90	0	0	0	0	13	1498
		पैकी स्त्रिया	2	0	24	5	31	0	0	0	0	1	509
7	पालघर	एकूण	20	0	60	80	160	0	0	0	0	57	2595
		पैकी स्त्रिया	7	0	26	21	54	0	0	0	0	16	1333
8	वसई	एकूण	10	0	110	90	210	0	0	0	0	284	4699
		पैकी स्त्रिया	3	0	40	32	75	0	0	0	0	135	3307
9	ठाणे	एकूण	30	0	220	750	1000	0	0	0	0	2415	15004
		पैकी स्त्रिया	14	0	70	271	355	0	0	0	0	1301	10087
10	भिवंडी	एकूण	0	0	120	80	200	0	0	0	0	91	4045
		पैकी स्त्रिया	0	0	45	28	73	0	0	0	0	39	2380
11	शहापूर	एकूण	10	0	100	0	110	0	0	0	0	51	1968
		पैकी स्त्रिया	3	0	43	0	46	0	0	0	0	25	829
12	कल्याण	एकूण	30	0	220	250	500	0	0	0	0	512	6907
		पैकी स्त्रिया	0	0	75	62	137	0	0	0	0	172	3315
13	ड.नगर	एकूण	0	0	90	170	260	0	0	0	0	327	2654
		पैकी स्त्रिया	0	0	42	90	132	0	0	0	0	43	1356
14	अंबरनाथ	एकूण	0	0	30	50	80	0	0	0	0	43	2555
		पैकी स्त्रिया	0	0	14	30	44	0	0	0	0	22	1555
15	मुरवाड	एकूण	10	0	60	20	90	0	0	0	0	57	1543
		पैकी स्त्रिया	2	0	22	5	29	0	0	0	0	23	530
एकूण जिल्हा		एकूण	160	0	1260	1560	2980	0	0	0	0	3934	48912
		पैकी स्त्रिया	39	0	460	553	1052	0	0	0	0	1798	26811

आधार - 1) शिक्षणाधिकारी, (प्राथमिक /माध्यमिक) जि.प.ठाणे 2) शिक्षण संचालक, (उच्च शिक्षण) मुंबई

टिप- महाविद्यालय (सर्व प्रकारची) ची माहिती संव्यासक्रम उपलब्ध नसल्यामुळे एकूण मध्ये दर्शविल्यात आली आहे



तक्ता क्रमांक 10.3

जिल्ह्यातील शैक्षणिक संस्थेतील विद्यार्थ्यांची संख्या

जिल्हा - ठाणे

संदर्भ वर्ष: 2008-09

अ. क्र.	तालुका	बाब	प्राथमिक					माध्यमिक				
			शासकीय	स्थानिक संस्था	खाजगी		एकूण	शासकीय	स्थानिक संस्था	खाजगी		एकूण
					अनुदानित	विना अनुदानित				अनुदानित	विना अनुदानित	
1	2	3	3	4	5	6	7	8	9	10	11	12
1	तलासरो	एकूण	3390	10473	4626	238	18727	2000	0	2250	4233	8483
		पैकी मुली	2000	7246	1808	105	11159	633	0	1400	962	2995
2	झहाणू	एकूण	4255	36556	8389	3826	53026	3666	0	8333	16101	28100
		पैकी मुली	1795	17169	3594	1532	24090	1333	0	2333	7306	10972
3	विक्रमगड	एकूण	1651	7294	3327	157	12429	1433	0	726	8651	10810
		पैकी मुली	792	4266	1447	73	6578	121	0	245	3260	3626
4	जव्हार	एकूण	3340	14787	2173	290	20590	335	0	1153	8535	10023
		पैकी मुली	1659	7226	952	102	9939	85	0	248	3059	3392
5	मोखाडा	एकूण	2067	10820	1191	0	14078	1666	0	2333	6511	10510
		पैकी मुली	927	5351	481	0	6759	503	0	452	2219	3174
6	वाडा	एकूण	1064	22745	6321	1237	31367	1860	0	6666	12501	21027
		पैकी मुली	488	10838	2639	585	14550	516	0	2170	3375	6061
7	पालघर	एकूण	5245	33120	16647	17675	72687	667	0	17000	32642	50309
		पैकी मुली	2282	15133	7846	7245	37506	216	0	5120	12103	17439
8	वसई	एकूण	400	25218	20513	79709	125840	333	0	20333	89169	109835
		पैकी मुली	95	15356	9709	36779	61939	155	0	11330	29963	41448
9	ठाणे	एकूण	9312	78185	100861	176107	364465	383	3000	62916	152667	218966
		पैकी मुली	3350	40191	48528	100332	192401	178	1500	26512	80765	108955
10	भिवंडी	एकूण	874	67071	17612	36593	122150	667	670	21333	58846	81516
		पैकी मुली	384	34213	8199	16147	58943	335	365	12000	27215	39915
11	शाहापूर	एकूण	2919	29701	3096	2874	38590	2667	0	2000	45223	49890
		पैकी मुली	1291	14774	1435	997	18497	750	0	716	15044	16510
12	कल्याण	एकूण	0	25465	66921	91493	183879	435	667	45333	196379	242814
		पैकी मुली	0	13276	31469	40289	85034	132	217	3333	89175	92857
13	उ.नगर	एकूण	0	11197	33117	43335	87649	0	0	17000	43449	60449
		पैकी मुली	0	5443	14364	18559	38366	0	0	1338	23184	24522
14	अंबरनाथ	एकूण	323	17780	39747	21380	79230	338	383	16000	40058	56779
		पैकी मुली	122	9010	17219	9769	36120	102	103	3425	28499	32129
15	मुरवाड	एकूण	625	20686	3885	1278	26474	1000	0	8333	24176	33509
		पैकी मुली	252	10346	1690	484	12772	337	0	2801	7117	10255
एकूण जिल्हा		एकूण	35465	411098	328426	476192	1251181	17450	4720	231709	739141	993020
		पैकी मुली	15437	209838	151380	232998	609653	5396	2185	73423	333246	414250

तक्ता क्रमांक 10.3  
जिल्हातील शैक्षणिक संस्थेतील विद्यार्थ्यांची संख्या

जिल्हा - ठाणे

संदर्भ वर्ष - 2008-09

अ. क्र.	तालुका	बाब	उच्च माध्यमिक					महाविद्यालये (सर्व प्रकारची)					एकूण विद्यार्थी संख्या
			शासकीय	स्थानिक संस्था	खाजगी		एकूण	शासकीय	स्थानिक संस्था	खाजगी		एकूण	
					अनुदानित	विना अनुदानित				अनुदानित	विना अनुदानित		
1	2	3	13	14	15	16	17	18	19	20	21	22	23
1	तलासरी	एकूण	120	0	340	190	650	0	0	0	0	461	28321
		पैकी मुली	45	0	140	80	265	0	0	0	0	124	14543
2	डहणू	एकूण	1221	0	2443	1137	4801	0	0	0	0	2050	87977
		पैकी मुली	530	0	1005	625	2160	0	0	0	0	1059	38281
3	विक्रमगड	एकूण	237	0	304	216	757	0	0	0	0	602	24598
		पैकी मुली	116	0	135	135	386	0	0	0	0	146	10736
4	जव्हार	एकूण	307	0	316	334	957	0	0	0	0	628	32198
		पैकी मुली	131	0	138	145	414	0	0	0	0	178	13923
5	मोखाडा	एकूण	187	0	209	251	647	0	0	0	0	306	25541
		पैकी मुली	97	0	75	110	282	0	0	0	0	63	10278
6	वाडा	एकूण	997	0	1247	1057	3301	0	0	0	0	672	56367
		पैकी मुली	409	0	510	475	1394	0	0	0	0	249	22254
7	पालघर	एकूण	1887	0	2213	789	4889	0	0	0	0	2113	129998
		पैकी मुली	617	0	758	430	1805	0	0	0	0	1054	52804
8	वसई	एकूण	9719	0	3527	3317	16563	0	0	0	0	15729	267967
		पैकी मुली	3860	0	1310	1560	6730	0	0	0	0	7734	117851
9	ठाणे	एकूण	15766	0	17865	15919	49550	0	0	0	0	66737	699718
		पैकी मुली	7515	0	9210	8575	25300	0	0	0	0	27242	353898
10	भिवंडी	एकूण	2317	0	3112	1953	7382	0	0	0	0	5274	216322
		पैकी मुली	1060	0	1510	990	3560	0	0	0	0	2489	104907
11	शहापूर	एकूण	1912	0	1619	626	4157	0	0	0	0	3827	96464
		पैकी मुली	919	0	730	301	1950	0	0	0	0	1200	38157
12	कल्याण	एकूण	9736	0	8978	6303	25017	0	0	0	0	28097	479807
		पैकी मुली	3560	0	4535	4250	12345	0	0	0	0	12771	203007
13	उ.नगर	एकूण	4315	0	5319	3695	13329	0	0	0	0	13893	175320
		पैकी मुली	2100	0	3210	1885	7195	0	0	0	0	7638	77721
14	अंबरनाथ	एकूण	2107	0	1917	651	4675	0	0	0	0	3155	143839
		पैकी मुली	1080	0	548	330	1958	0	0	0	0	1422	71629
15	मुरवाड	एकूण	879	0	935	465	2279	0	0	0	0	2040	64302
		पैकी मुली	591	0	425	235	1251	0	0	0	0	847	25125
एकूण जिल्हा		एकूण	51707	0	50344	36903	138954	0	0	0	0	145584	2528739
		पैकी मुली	22630	0	24239	20126	66995	0	0	0	0	64216	1155114

आधार: 1) शिक्षणाधिकारी, (प्राथमिक/माध्यमिक) जि.प.ठाणे 2) शिक्षण संचालक, (उच्च शिक्षण) मुंबई

टिप- महाविद्यालये (सर्व प्रकारची) ची माहिती संस्थानिहाय उपलब्ध नसल्यामुळे एकूण मध्ये दर्शविण्यात आली आहे.

तक्ता क्रमांक 10.4

जिल्ह्यातील अनुसूचित जातीतील विद्यार्थ्यांची संख्या

जिल्हा - ठाणे

संदर्भ वर्ष: 2008-09

अ.क्र.	तालुका	बाब	प्राथमिक					माध्यमिक				
			शासकीय	स्थानिक संस्था	खाजगी		एकूण	शासकीय	स्थानिक संस्था	खाजगी		एकूण
					अनुदानित	विना अनुदानित				अनुदानित	विना अनुदानित	
1	2	3	3	4	5	6	7	8	9	10	11	12
1	तलासरी	एकूण	41	56	59	53	209	267	0	197	77	541
		पैकी मुली	19	20	9	4	52	97	0	91	20	208
2	डहाणू	एकूण	43	583	598	306	1530	917	0	497	1079	2493
		पैकी मुली	19	327	274	42	59	275	0	329	324	928
3	बिक्रमगड	एकूण	19	32	27	13	91	312	0	217	197	726
		पैकी मुली	6	13	13	6	38	98	0	82	97	277
4	जव्हार	एकूण	39	96	98	29	262	301	0	207	143	651
		पैकी मुली	16	49	48	13	126	95	0	84	82	261
5	नांखाडा	एकूण	43	427	47	0	517	197	0	177	99	473
		पैकी मुली	19	287	9	0	315	96	0	60	37	193
6	वाडा	एकूण	11	498	200	70	779	774	0	495	175	1444
		पैकी मुली	6	213	78	24	321	232	0	249	96	577
7	पालघर	एकूण	918	1278	149	218	2563	1695	0	1881	1142	4718
		पैकी मुली	369	623	69	91	1152	789	0	888	423	2100
8	वसई	एकूण	13	3806	2532	3209	9560	4339	0	3917	2054	10310
		पैकी मुली	5	2209	1138	1306	4658	1953	0	762	455	3170
9	ठाणे	एकूण	800	24288	14183	8425	47696	123	0	16917	4249	21289
		पैकी मुली	185	12018	6713	3727	22643	57	0	7304	954	8315
10	भिवंडी	एकूण	26	4640	1087	355	6108	715	0	519	377	1611
		पैकी मुली	13	2150	477	154	2794	321	0	233	113	667
11	शाहापूर	एकूण	41	1623	194	271	2129	2772	0	3702	760	7234
		पैकी मुली	12	801	99	127	1039	1108	0	1480	448	3036
12	कल्याण	एकूण	0	7134	16591	5932	29657	8129	0	5715	2975	16819
		पैकी मुली	0	3535	7464	2882	13881	4064	0	2557	1488	8109
13	ठ.नगर	एकूण	0	1169	2493	523	4185	0	0	3001	1499	4500
		पैकी मुली	0	653	1218	290	2161	0	0	1201	356	1557
14	अंबरनाथ	एकूण	119	3753	8194	2269	14335	4317	0	4917	1927	11161
		पैकी मुली	54	2321	3998	1042	7415	2158	0	2458	958	5574
15	मुठगाड	एकूण	100	533	73	132	838	1203	0	1071	1007	3281
		पैकी मुली	45	128	27	34	234	421	0	374	498	1293
एकूण जिल्हा		एकूण	2213	49916	46525	21805	120459	26061	0	43430	17760	87251
		पैकी मुली	768	25347	21634	9742	56888	11764	0	18152	6349	36265

तक्ता क्रमांक 10.4

जिल्ह्यातील अनुसूचित जातीतोल विद्यार्थ्यांची संख्या

जिल्हा - ठाणे

संदर्भ वर्ष - 2008-09

अ.क्र.	तालुका	बाब	उच्च माध्यमिक					महाविद्यालये (सर्व प्रकारची)					एकूण विद्यार्थी संख्या
			शासकीय	स्थानिक संस्था	खाजगी		एकूण	शासकीय	स्थानिक संस्था	खाजगी		एकूण	
					अनुदानित	बिना अनुदानित				अनुदानित	बिना अनुदानित		
1	2	3	13	14	15	16	17	18	19	20	21	22	23
1	तलासरी	एकूण	58	0	60	60	178	0	0	0	0	11	939
		पैकी मुली	14	0	15	5	34	0	0	0	0	2	296
2	डहाणू	एकूण	254	0	160	50	464	0	0	0	0	111	4598
		पैकी मुली	116	0	98	28	242	0	0	0	0	61	1290
3	विक्रमगड	एकूण	59	0	50	20	129	0	0	0	0	15	961
		पैकी मुली	17	0	15	5	37	0	0	0	0	7	359
4	जव्हार	एकूण	28	0	50	30	108	0	0	0	0	16	1037
		पैकी मुली	15	0	17	3	35	0	0	0	0	10	432
5	मोखाडा	एकूण	14	0	35	25	74	0	0	0	0	15	1079
		पैकी मुली	4	0	19	16	39	0	0	0	0	1	548
6	वाडा	एकूण	25	0	55	15	95	0	0	0	0	38	2356
		पैकी मुली	14	0	17	3	34	0	0	0	0	18	950
7	पालघर	एकूण	124	0	319	191	634	0	0	0	0	224	8139
		पैकी मुली	45	0	112	41	198	0	0	0	0	109	3559
8	वसई	एकूण	305	0	904	812	2021	0	0	0	0	913	22804
		पैकी मुली	137	0	407	65	609	0	0	0	0	465	8902
9	ठाणे	एकूण	912	0	5010	3000	8922	0	0	0	0	6392	84299
		पैकी मुली	301	0	2755	659	3715	0	0	0	0	2485	37158
10	भिवंडी	एकूण	257	0	554	236	1047	0	0	0	0	289	9055
		पैकी मुली	99	0	206	38	343	0	0	0	0	81	3885
11	शहापूर	एकूण	63	0	335	95	493	0	0	0	0	331	10187
		पैकी मुली	25	0	130	13	168	0	0	0	0	126	4369
12	कल्याण	एकूण	139	0	4985	3345	8469	0	0	0	0	3213	58158
		पैकी मुली	69	0	2492	228	2789	0	0	0	0	1514	26293
13	ठ.नगर	एकूण	205	0	1305	795	2305	0	0	0	0	1449	12439
		पैकी मुली	102	0	652	333	1087	0	0	0	0	791	5596
14	अंबरनाथ	एकूण	420	0	1995	1305	3720	0	0	0	0	621	29837
		पैकी मुली	110	0	995	163	1268	0	0	0	0	314	14571
15	मुरबाड	एकूण	39	0	155	75	269	0	0	0	0	180	4568
		पैकी मुली	13	0	54	18	85	0	0	0	0	68	1630
एकूण जिल्हा		एकूण	2902	0	15972	10054	28928	0	0	0	0	13818	250456
		पैकी मुली	1081	0	7984	1618	10683	0	0	0	0	6052	109888

आधार - 1) शिक्षणाधिकारी, (प्राथमिक /माध्यमिक) जि.प.ठाणे 2) शिक्षण संचालक, (उच्च शिक्षण) मुंबई

टिप- महाविद्यालये (सर्व प्रकारची) ची माहिती संस्थानिहाय उपलब्ध नसल्यामुळे एकूण मध्ये दर्शवण्यात आली आहे.

तक्तां क मांक 10.5

जिल्हयातील अनुसुचित जमातीतील विद्यार्थींची संख्या.

जिल्हा - ठाणे

संदर्भ वर्ष: 2007-08

अ.क्र.	तालुका	बाब	प्रार्थामिक					माध्यमिक				
			शासकीय	स्थानिक संस्था	खाजगी		एकूण	शासकीय	स्थानिक संस्था	खाजगी		एकूण
					अनुदानित	विना अनुदानित				अनुदानित	विना अनुदानित	
1	2	3	3	4	5	6	7	8	9	10	11	12
1	तलासरी	एकूण	2261	6677	4074	207	13219	218	0	377	221	816
		पैकी मुली	1008	3246	1845	95	6194	76	0	132	55	263
2	डहाणू	एकूण	2618	25187	9017	226	37048	512	0	1087	1813	3412
		पैकी मुली	1913	12635	4123	109	18780	205	0	435	544	1184
3	विक्रमगड	एकूण	1083	5998	3104	157	10342	378	0	337	400	1115
		पैकी मुली	761	806	1447	53	3067	95	0	84	100	279
4	जव्हार	एकूण	2741	14187	2957	290	20175	159	0	178	81	418
		पैकी मुली	1008	6998	500	45	8551	40	0	71	20	131
5	मोखाडा	एकूण	1409	9164	789	0	11362	218	0	368	234	820
		पैकी मुली	537	4614	471	0	5622	55	0	92	58	205
6	वाडा	एकूण	677	16266	2918	301	20162	572	0	845	883	2300
		पैकी मुली	300	7314	908	145	8667	172	0	253	265	690
7	पालघर	एकूण	1279	17397	617	446	19739	970	0	2260	1630	4860
		पैकी मुली	613	7893	298	210	9014	342	0	791	570	1703
8	वसई	एकूण	243	10014	3909	1837	16003	290	0	4060	4660	9010
		पैकी मुली	80	4871	1738	858	7547	138	0	1827	2088	4053
9	ठाणे	एकूण	3853	1788	4112	2726	12479	155	0	7703	8803	16661
		पैकी मुली	1351	4500	2000	1110	8961	120	0	2696	3080	5896
10	भिवंडी	एकूण	300	1151	146	1386	2983	226	0	1017	1162	2405
		पैकी मुली	161	150	95	300	706	154	0	356	406	916
11	शाहापूर	एकूण	2219	13704	579	206	16708	500	0	1500	4000	6000
		पैकी मुली	1291	6538	228	81	8138	245	0	400	1600	2245
12	कल्याण	एकूण	0	8975	3722	3406	16103	272	0	3812	4356	8440
		पैकी मुली	0	4382	1680	1794	7856	81	0	1144	1306	2531
13	उ.नगर	एकूण	0	928	413	288	1629	0	0	558	638	1196
		पैकी मुली	0	413	201	230	844	0	0	168	192	360
14	अंबरनाथ	एकूण	181	2738	3643	1476	8038	212	0	2977	3402	6591
		पैकी मुली	87	1333	1557	658	3635	63	0	893	1020	1976
15	मुरवाड	एकूण	323	5732	81	142	6278	409	0	671	887	1967
		पैकी मुली	177	2213	17	3	2410	143	0	235	293	671
एकूण जिल्हा		एकूण	19187	139906	40081	13094	212268	5091	0	27750	33170	66011
		पैकी मुली	9287	67906	17108	5691	99992	1929	0	9577	11597	23103

तक्तां क मांक 10.5

जिल्हयातील अनुसुचित जमातीतील विद्यार्थी संख्या.

जिल्हा - ठाणे

संदर्भ वर्ष:2008-09

अ.क्र	तालुका	बाब	उच्च माध्यमिक					महाविद्यालये (सर्व प्रकारची)					एकूण विद्यार्थी संख्या
			शासकीय	स्थानिक संस्था	खाजगी		एकूण	शासकीय	स्थानिक संस्था	खाजगी		एकूण	
					अनुदानित	विना अनुदानित				अनुदानित	विना अनुदानित		
1	2	3	13	14	15	16	17	18	19	20	21	22	23
1	तलासरी	एकूण	37	0	52	89	178	0	0	0	0	380	14593
		पैकी मुली	10	0	13	22	45	0	0	0	0	85	6587
2	डहाणू	एकूण	152	0	214	224	590	0	0	0	0	335	41385
		पैकी मुली	45	0	64	73	182	0	0	0	0	122	20268
3	विक्रमगड	एकूण	57	0	84	87	228	0	0	0	0	204	11889
		पैकी मुली	15	0	21	22	58	0	0	0	0	29	3433
4	जवहार	एकूण	51	0	71	81	203	0	0	0	0	548	21344
		पैकी मुली	19	0	17	20	56	0	0	0	0	128	8866
5	मोखाडा	एकूण	31	0	44	51	126	0	0	0	0	255	12563
		पैकी मुली	8	0	12	13	33	0	0	0	0	46	5906
6	वाडा	एकूण	42	0	60	68	170	0	0	0	0	349	22981
		पैकी मुली	12	0	18	20	50	0	0	0	0	89	9496
7	पालघर	एकूण	275	0	384	439	1098	0	0	0	0	251	25948
		पैकी मुली	96	0	135	154	385	0	0	0	0	117	11219
8	वसई	एकूण	842	0	1180	1348	3370	0	0	0	0	360	28743
		पैकी मुली	380	0	470	607	1457	0	0	0	0	126	13183
9	ठाणे	एकूण	1510	0	2673	3055	7238	0	0	0	0	919	37297
		पैकी मुली	670	0	935	1070	2675	0	0	0	0	330	17862
10	भिवंडी	एकूण	444	0	622	711	1777	0	0	0	0	83	7248
		पैकी मुली	155	0	218	248	621	0	0	0	0	20	2263
11	शहापूर	एकूण	224	0	313	359	896	0	0	0	0	638	24242
		पैकी मुली	90	0	125	144	359	0	0	0	0	166	10908
12	कल्याण	एकूण	1477	0	1997	2283	5757	0	0	0	0	654	30954
		पैकी मुली	428	0	600	685	1713	0	0	0	0	297	12397
13	उ.नगर	एकूण	381	0	519	593	1493	0	0	0	0	176	4494
		पैकी मुली	112	0	158	180	450	0	0	0	0	86	1740
14	अंबरनाथ	एकूण	649	0	890	1055	2594	0	0	0	0	88	17311
		पैकी मुली	195	0	267	317	779	0	0	0	0	49	6439
15	मुरबाड	एकूण	119	0	167	192	478	0	0	0	0	131	8854
		पैकी मुली	42	0	59	67	168	0	0	0	0	33	3282
एकूण जिल्हा		एकूण	6291	0	9270	10635	26196	0	0	0	0	5371	309846
		पैकी मुली	2277	0	3112	3642	9031	0	0	0	0	1723	133849

आधार - 1) शिक्षणाधिकारी, (प्राथमिक /माध्यमिक) जि.प.ठाणे 2) शिक्षण संचालक,(उच्च शिक्षण) मुंबई

टिप- महाविद्यालये (सर्व प्रकारची) ची माहिती संप्यानिहाय उपलब्ध नसल्यामुळे एकूण मध्ये दर्शविण्यात आली आहे.

तक्ता क्र.-10.6

तालुकावार शारीरिक शिक्षण महाविद्यालये, क्रिडांगणे, क्रिडा संस्था, क्रिडा शिष्यवृत्तीधारक इ. माहिती

जिल्हा- ठाणे

संदर्भ वर्ष-2008-09

अ. क्र.	तालुका	शारीरिक शिक्षण महाविद्यालये (संख्या)	अधिकृत क्रिडांगणे, व्यायाम शाळा (संख्या)		खेळाच्या स्टेडियमची संख्या	अधिकृत जलतरण तलाव (संख्या)	वर्षांत घेतलेली क्रिडा प्रशिक्षण शिबिरे (संख्या)	राज्यपातळीवर निवड झालेल्या खेळाडूंची संख्या		क्रिडा शिष्यवृत्ती धारकाची संख्या	
			क्रिडांगण	व्यायाम शाळा				एकूण	पैकी मुली	एकूण	पैकी मुली
1	2	3	4	5	6	7	8	9	10	11	12
1	तलासरी	-	4	2	-	-	-	-	-	-	-
2	डहाणू	-	4	12	-	-	-	18	2	6	2
3	विक्रमगड	-	4	3	-	-	-	22	2	-	-
4	जव्वार	-	6	1	1	-	-	-	-	-	-
5	मोखाडा	-	5	2	-	-	1	-	-	-	-
6	वाडा	-	13	7	-	-	3	15	4	1	-
7	पालघर	-	15	7	1	-	1	28	12	3	-
8	वसई	-	5	10	-	-	2	36	11	8	5
9	ठाणे	-	14	8	2	5	3	91	46	84	44
10	भिवंडी	-	6	9	1	-	1	24	7	2	-
11	शहापूर	-	8	5	-	1	1	13	2	-	-
12	कल्याण	-	12	11	2	2	3	69	32	40	21
13	ठ.नगर	-	6	6	1	1	-	25	17	2	1
14	अंबरनाथ	-	9	7	-	2	1	29	21	7	-
15	मुरवाड	-	9	5	-	-	1	18	-	6	1
एकूण		-	120	95	8	11	17	388	156	159	74

टिप- स्तंभ क्र. 4 ते 8 मध्ये जिल्हा क्रिडा अधिकारी यांचे मार्फत अनुदान वितरीत केलेल्या शाळा व नोंदणीकृत, क्रिडा संस्था यांचा समावेश आहे.

आधार - जिल्हा क्रिडा अधिकारी, ठाणे.

तक्ता क्रमांक 10.7

तालुकानिहाय आणि इयत्तानिहाय विद्यार्थ्यांची संख्या

जिल्हा - ठाणे.

संदर्भ वर्ष - 2008-09

अ.क्र.	तालुका	इयत्ता						
		1 ली	2 री	3 री	4 थी	5 वी	6 वी	7 वी
1	2	3	4	5	6	7	8	9
1	तलासरी	4712	4202	3856	3346	2649	1976	1729
2	डहाणू	12091	10926	8028	7964	6795	5949	4773
3	विक्रमगड	5318	4960	5516	5039	4403	3131	2942
4	जव्हार	4473	3922	3362	2943	2412	2043	1435
5	मोखाडा	3933	2605	2313	1922	1675	1256	1074
6	वाडा	6979	5032	4606	4001	4295	3629	3125
7	पालघर	13909	12048	10478	9698	9010	8901	8643
8	वसई	24846	23162	22588	21907	14398	13722	11612
9	ठाणे	36952	33159	29197	19967	18031	17014	16877
10	भिवंडी	25920	22095	20339	19031	18883	17919	16983
11	शहापूर	8951	8213	7717	6584	4710	3964	2743
12	कल्याण	34967	30386	27269	26137	24245	22822	18751
13	ड.नगर	19838	17297	16831	15161	13028	7537	6557
14	अंबरनाथ	16993	14885	12740	10258	9845	8720	7679
15	मुरबाड	5925	4256	3985	3502	3652	3576	3170
एकूण जिल्हा		225807	197148	178825	157460	138031	122159	108093



तक्ता क्रमांक 10.7

तालुकानिहाय आणि इयत्तानिहाय विद्यार्थ्यांची संख्या

जिल्हा - ठाणे.

सन - 2008-09

अ.क्र.	तालुका	इयत्ता					एकूण
		8 वी	9 वी	10 वी	11 वी	12 वी	
1	2	10	11	12	13	14	15
1	तलासरी	3992	3230	2903	2350	1900	36845
2	व्हाणू	6237	5675	5475	4055	3300	81268
3	विक्रमगढ	3376	3292	3208	1747	1041	43973
4	जव्हार	3553	3316	3303	2548	2109	35419
5	मोखाळा	3710	3513	3478	1353	1294	28126
6	वाडा	7380	6978	6970	2720	2581	58296
7	पालघर	19870	17807	16770	16614	14645	158393
8	वर्सा	36970	36690	36175	8433	8132	258635
9	ठाणे	70865	69935	68866	25712	23838	430413
10	मिर्साडी	31932	27975	26809	3982	3500	235368
11	शाहापूर	17215	17023	15932	2807	1950	97809
12	कर्ल्याण	82916	81917	78181	13816	11801	453208
13	उ.नगर	26814	25715	21418	10969	6320	187485
14	अंबरनाथ	19975	19112	18795	2815	2658	144475
15	मुरुगढ	38317	34920	28915	2205	1019	133442
एकूण जिल्हा		373122	357098	337198	102126	86088	2383155

आधार - शिक्षणाधिकारी, (प्राथमिक/माध्यमिक) नि.प. ठाणे

तक्ता क्रमांक 11.1  
सार्वजनिक व शासन सहाय्यित वैद्यकीय सुविधांची माहिती

जिल्हा - ठाणे

संदर्भ वर्ष: 2008-09

अ. क्र.	तालुका	संख्या						
		रुग्णालये	दवाखाने	प्रसूतीगृहे	प्राथमिक आरोग्य केंद्रे	उपकेंद्रे	डॉक्टर व वैद्य	परिचारिका
1	2	3	4	5	6	7	8	9
1	तलासरी	1	1	0	4	26	12	38
2	डहाणू	2	2	2	18	63	33	104
3	धिक्रमगाड	1	1	1	3	22	7	29
4	जव्हार	1	2	0	8	29	18	60
5	भोखाडा	1	1	1	8	35	11	30
6	वाडा	1	0	0	4	37	12	52
7	पालघर	2	2	1	10	60	21	74
8	घसई	3	2	24	10	47	30	109
9	ठाणे	9	23	11	11	26	245	732
10	भिवंडी	1	1	1	17	46	37	124
11	शहापूर	1	0	1	8	56	25	80
12	कल्याण	3	1	2	3	16	65	99
13	ड.नगर	2	6	2	8	0	81	300
14	अंबरनाथ	1	0	1	4	20	16	51
15	मुरवाड	1	3	0	6	25	20	39
एकूण जिल्हा		30	45	47	122	508	633	1921

सक्ता क्रमांक 11.1  
सार्वजनिक व शासन सहाय्यित वेद्यकोष सुविधांचो माहिती

जिल्हा - उणे

संदर्भ वर्ष: 2008-09

अ. क्र.	तालुका	खाटांची संख्या			उपचार केलेले आंतररुग्ण (00)			उपचार केलेले बाह्यरुग्ण (00)		
		एकूण	स्त्रिया साठी	मुलां साठी	पुरुष	स्त्रिया	मुले	पुरुष	स्त्रिया	मुले
1	2	10	11	12	13	14	15	16	17	18
1	तलासरी	105	20	34	62	60	62	132	162	122
2	डहाणू	130	50	65	40	54	48	502	615	405
3	विक्रमगड	60	22	20	85	48	32	112	80	62
4	जंकार	77	40	29	55	42	35	352	179	298
5	मोखाडा	100	22	27	100	122	110	135	245	287
6	वाडा	140	42	33	65	62	45	281	394	213
7	पालघर	135	42	50	82	75	60	604	309	515
8	वसई	215	90	55	80	72	96	200	180	150
9	ठाणे	5222	1720	394	289	242	205	477	589	475
10	भिवंडी	1330	102	67	90	150	55	1005	286	926
11	शहापूर	162	65	52	55	92	35	390	555	405
12	कल्याण	485	165	82	127	158	115	920	250	575
13	उ.नगर	935	225	139	85	64	85	1120	258	379
14	अंबरनाद	152	80	52	68	52	64	300	390	315
15	मुरवाड	100	25	45	50	42	79	335	515	300
एकूण जिल्हा		9348	2710	1144	1333	1335	1126	6865	5007	5427

अध्याय - 1) जिल्हा राल्य चिकित्सक, सामान्य रुग्णालय, ठाणे

2) जिल्हा आरोग्य अधिकारी, जिल्हा परिषद, ठाणे

3) सर्व महानगरपालिका, नगरपालिका

तक्ता क्रमांक 11.2  
नोंदणी केलेल्या जन्म-मृत्यूंची संख्या

जिल्हा - ठाणे

संदर्भ वर्ष: 2004

अ. क्र.	तालुका	एकूण/ ग्रामीण/ नागरी	नोंदलेल्या जन्मांची संख्या			नोंदलेल्या मृत्यूंची संख्या			बाल मृत्यूंची संख्या		
			पुरुष	स्त्रिया	एकूण	पुरुष	स्त्रिया	एकूण	पुरुष	स्त्रिया	एकूण
1	2	3	4	5	6	7	8	9	10	11	12
1	तलासरी	एकूण	1661	1305	2966	349	130	479	0	0	0
		ग्रामीण	1661	1305	2966	349	130	479	0	0	24
		नागरी	0	0	0	0	0	0	0	0	0
2	डहाणू	एकूण	3806	3151	6957	1091	539	1630	0	0	0
		ग्रामीण	2397	1899	4296	814	419	1233	0	0	62
		नागरी	1409	1252	2661	277	120	397	0	0	28
3	विक्रमगड	एकूण	938	669	1607	174	80	254	0	0	0
		ग्रामीण	938	669	1607	174	80	254	0	0	12
		नागरी	0	0	0	0	0	0	0	0	0
4	जव्हार	एकूण	1673	1679	3352	279	175	454	0	0	0
		ग्रामीण	1151	1038	2189	180	100	280	0	0	24
		नागरी	522	641	1163	99	75	174	0	0	0
5	मोखाडा	एकूण	545	445	990	159	97	256	0	0	0
		ग्रामीण	545	445	990	159	97	256	0	0	21
		नागरी	0	0	0	0	0	0	0	0	0
6	वाडा	एकूण	1133	1009	2142	310	191	501	0	0	0
		ग्रामीण	997	881	1878	299	184	483	0	0	23
		नागरी	136	128	264	11	7	18	0	0	0
7	पालघर	एकूण	3981	3401	7382	844	437	1281	0	0	0
		ग्रामीण	2002	1763	3765	613	331	944	0	0	17
		नागरी	1979	1638	3617	231	106	337	0	0	19
8	वसई	एकूण	6164	5455	11619	1668	977	2645	0	0	0
		ग्रामीण	1196	1029	2225	710	456	1166	0	0	22
		नागरी	4968	4426	9394	958	521	1479	0	0	27

तक्ता क्रमांक 11.2  
नोंदणी केलेल्या जन्म-मृत्युची संख्या

जिल्हा - ठाणे

संदर्भ वर्ष: 2004

अ. क्र.	तालुका	एकूण/ ग्रामीण/ नागरी	नोंदलेल्या जन्मांची संख्या			नोंदलेल्या मृत्युंची संख्या			बाल मृत्युंची संख्या		
			पुरुष	स्त्रिया	एकूण	पुरुष	स्त्रिया	एकूण	पुरुष	स्त्रिया	एकूण
1	2	3	4	5	6	7	8	9	10	11	12
9	ठाणे	एकूण	21592	18443	40035	7610	4338	11948	0	0	0
		ग्रामीण	0	0	0	0	0	0	0	0	0
		नागरी	21592	18443	40035	7610	4338	11948	0	0	636
10	भिवंडी	एकूण	7393	6637	14030	1339	475	1814	0	0	0
		ग्रामीण	753	662	1415	319	147	466	0	0	9
		नागरी	6640	5975	12615	1020	328	1348	0	0	6
11	शहापूर	एकूण	2265	1859	4124	762	392	1154	0	0	0
		ग्रामीण	1553	1245	2798	660	341	1001	0	0	31
		नागरी	712	614	1326	102	51	153	0	0	1
12	करल्याण	एकूण	9458	8407	17865	5350	2993	8343	0	0	0
		ग्रामीण	511	473	984	198	115	313	0	0	2
		नागरी	8947	-7934	16881	5152	2878	8030	0	0	95
13	ड.नगर	एकूण	5315	4617	9932	1732	1198	2930	0	0	0
		ग्रामीण	0	0	0	0	0	0	0	0	0
		नागरी	5315	4617	9932	1732	1198	2930	0	0	148
14	अंबरनाथ	एकूण	3054	2520	5574	868	581	1449	0	0	0
		ग्रामीण	319	279	598	130	91	221	0	0	1
		नागरी	2735	2241	4976	738	490	1228	0	0	40
15	मुरबाड	एकूण	1023	863	1886	294	183	477	0	0	0
		ग्रामीण	825	698	1523	278	178	456	0	0	6
		नागरी	198	165	363	16	5	21	0	0	0
जिल्हा		एकूण	70001	60460	130461	22829	12786	35615	0	0	1254
		ग्रामीण	14848	12386	27234	4883	2669	7552	0	0	254
		नागरी	55153	48074	103227	17946	10117	28063	0	0	1000

आधार -- आरोग्य सेवा संचालनालय, महाराष्ट्र राज्य, पुणे

तक्ता क्रमांक 11.3

विविध कारणांनुसार मृत्युंची संख्या

जिल्हा - ठाणे

संदर्भ वर्ष - 2004

अ. क्र.	मृत्युचे कारण	मृत्युचे कारण					मृत्युची संख्या
1	2	3	4	5	6	7	
अ	साथीचे विकार						
1	हिक्ताप	24011	235	037	23904	235	45
2	चिक्मज्वर	0	0	0	0	0	12
3	क्षयरोग	84011	2124	017	25014	2124	2158
4	ब्युमोनिया/ श्वसन क्रियेसंबधी	0	0	0	0	0	1533
5	अनांश, अतिसाद गॅस्ट्रो	0	0	0	0	0	96
बे	विगर साथीचे विकार	0	0	0	0	0	
1	एडस	84011	0	0	0	0	उ.ना.
2	हृदय विकार	10001	146	000	2001	146	4595
3	ककरोग	201	0	0	0	0	936
4	वाळतपणात मातीचा मृत्यू	0	0	0	0	0	21
5	पक्षाघात	0	0	0	0	0	559
6	मुत्रपिंड विषयक	0	0	0	0	0	-
क	अपघात	0	0	0	0	0	
1	आत्महत्या	0	0	0	0	0	273
2	रहदारी वाहतूक	0	0	0	0	0	559
3	विद्युत धक्का	0	0	0	0	0	-
4	भाजण/ जळणे	0	0	0	0	0	223
5	इतर अपघात	0	0	0	0	0	665
ड	इतर कारणे	0	0	0	0	0	24001
0	एकूण मृत्यू	0	0	0	0	0	35676

आधार - आरोग्य सेवा संचालनालय, महाराष्ट्र राज्य, पुणे  
21022 00001 00001 00001 00000

तक्ता क्रमांक 11.4

माताबाल संगोपन कार्यक्रम अंतर्गत लस टोचणी

जिल्हा - ठाणे

संदर्भ वर्ष : 2008-09

अ.क्र.	तालुका	ग्रामीण/ एकूण	त्रिगुणी लस	पोलिओ	बोसोजी	गोवर	व्दिगुणी (डो.टी)	धनुर्वात लस		
								10 वर्षे	16 वर्षे	गरोदर
1	2	3	4	5	6	7	8	9	10	11
1	मलासरी	ग्रामीण	2608	2608	2435	2560	1990	2795	2883	2940
		एकूण	2608	2608	2435	2560	1990	2795	2883	2940
2	डहाणू	ग्रामीण	7948	7948	8170	8345	7883	7200	8220	8372
		एकूण	8675	8675	9655	9100	8650	8053	8825	9684
3	त्रिकुणगड	ग्रामीण	2220	2182	2266	2535	3115	2340	2286	3017
		एकूण	2220	2182	2266	2535	3115	2340	2286	3017
4	जव्हार	ग्रामीण	2345	2345	2235	2626	2970	2475	2370	2300
		एकूण	2700	2720	2860	2915	3245	2980	2710	3825
5	मोखाडा	ग्रामीण	1852	1860	1725	1875	2335	2092	2340	2215
		एकूण	1852	1860	1725	1875	2335	2092	2340	2215
6	वाडा	ग्रामीण	3495	3495	3500	3560	4345	3740	3542	3800
		एकूण	3495	3495	3500	3560	4345	3740	3542	3800
7	पालघर	ग्रामीण	8866	8866	8560	8910	10558	8887	7740	5615
		एकूण	11040	11040	10667	10647	12600	10735	9385	8630
8	वस्ई	ग्रामीण	8558	8558	7260	8000	7990	8200	7125	8870
		एकूण	14190	14190	13610	13250	11454	15023	12840	17814
9	ठाणे	ग्रामीण	0	0	0	0	0	0	0	0
		एकूण	69420	69420	57478	57400	60820	63732	55910	68900
10	भिवंडी	ग्रामीण	9120	9120	7620	7130	6982	6870	6390	7920
		एकूण	17950	17950	8542	7838	7750	7590	7145	8700
11	शहापूर	ग्रामीण	6680	6680	5220	4950	4490	4747	3985	6950
		एकूण	8033	8033	6550	6530	7275	6330	6030	7810
12	कल्याण	ग्रामीण	5480	5480	5030	5090	5897	4128	3670	4510
		एकूण	32570	32570	31089	31450	36890	36535	38545	39125
13	ड.नगर	ग्रामीण	0	0	0	0	0	0	0	0
		एकूण	27350	27350	24790	25150	28030	22420	24630	25800
14	अंबरनाथ	ग्रामीण	2225	2225	2266	2320	3050	3920	2268	2782
		एकूण	4145	4145	4275	4000	4150	4760	3220	5745
15	नुरखाड	ग्रामीण	3710	3710	4130	4545	4352	3775	3440	3680
		एकूण	4670	4670	4550	5285	5610	4282	4355	4780
जिल्हा एकूण		ग्रामीण	65107	65077	60417	62446	65957	61169	56259	62971
		एकूण	210918	210908	183992	184095	198259	193407	184646	212785

आधार -

- 1) जिल्हा शल्य चिकित्सक, सामान्य रुग्णालय, ठाणे
- 2) जिल्हा आरोग्य अधिकारी, जिल्हा परिषद, ठाणे
- 3) सर्व महानगरपालिका व नगरपालिका

तक्ता क्रमांक 11.5

जिल्हयातील कुटुंब कल्याण कार्यक्रम.

जिल्हा - ठाणे

संदर्भ वर्ष : 2008-2009

अ. क्र.	तालुका	एकूण/ ग्रामीण	कुटुंब कल्याण केंद्राची संख्या	जननक्षम जोडप्यांची संख्या	31 मार्च अखेर संरक्षित जोडप्यांची संख्या			
					पुरुष नसबंदी	स्त्रियांची नसबंदी	लुपपध्दती	इतर पध्दतीने
1	2	3	4	5	6	7	8	9
1	तलासरी	ग्रामीण	4	107250	28	675	420	1300
		एकूण	4	107250	28	675	420	1300
2	डहाणू	ग्रामीण	9	194725	2040	2780	1750	3589
		एकूण	17	168420	2770	5485	2860	5320
3	दिक्रमगड	ग्रामीण	3	22450	2020	9067	410	1350
		एकूण	3	22450	2020	9067	410	1350
4	जव्हार	ग्रामीण	4	13428	1290	4470	190	1312
		एकूण	8	18260	2256	5200	225	1512
5	नोखाडा	ग्रामीण	4	13070	563	4640	232	869
		एकूण	4	13070	563	4640	232	869
6	वाडा	ग्रामीण	4	28215	388	1560	690	1951
		एकूण	4	28215	388	1560	690	1951
7	पालघर	ग्रामीण	10	76315	800	3385	2839	4415
		एकूण	11	92500	920	4635	3735	5345
8	वसई	ग्रामीण	8	72115	20	33725	2619	4225
		एकूण	12	88825	52	45415	4750	7790
9	ठाणे	ग्रामीण	0	0	0	0	0	0
		एकूण	18	266070	85	25852	18520	9221
10	भिवंडी	ग्रामीण	7	60444	125	3045	1600	3435
		एकूण	7	73200	262	3748	2110	5900
11	शहापूर	ग्रामीण	9	49489	163	2725	1015	1905
		एकूण	9	50510	305	3570	1660	2690
12	कल्याण	ग्रामीण	4	38800	56	2770	895	1950
		एकूण	14	43800	275	3400	1125	3825
13	ड.नगर	ग्रामीण	0	0	0	0	0	0
		एकूण	8	95271	360	4550	3615	4362
14	अंबरनाथ	ग्रामीण	4	19200	35	1023	500	1210
		एकूण	6	19525	95	1550	935	2135
15	मुरबाड	ग्रामीण	7	30935	560	16100	750	2015
		एकूण	7	30800	670	18225	889	2179
एकूण जिल्हा		ग्रामीण	77	726436	8088	85965	13910	29526
		एकूण	132	1118166	11049	137572	42176	55749

आधार -1) जिल्हा शल्य चिकित्सक, सामान्य रुग्णालय, ठाणे

2) जिल्हा आरोग्य अधिकारी, जिल्हा परिषद, ठाणे

3) सर्व महानगरपालिका व नगरपालिका



तक्ता क्रमांक : 12.1

विविध विकास शोषाखाली झालेला योजनांतर्गत खर्च

( रुपये लाखात)

जिल्हा -ठाणे

संदर्भ वर्ष : 2008-09

श्रुक्र	विकास शोष व उपशोष	जिल्हा पातळीवरील योजनांवर झालेला खर्च						
		बिगर आदिवासी योजना	आदिवासी उपयोजना	आदिवासी उपयोजना क्षेत्राबाहेरील	विशेष घटक योजना	स्टेटपूल	अनुशेष	एकूण
1	2	3	4	5	6	7	8	9
1	कृषि व संलग्न सेवा							
1.1	जक तंत्रधन	20.49	318.93	50.00	19.68	0.00	0.00	409.10
1.2	जलांतर्धान	35.87	18.00	0.00	0.00	0.00	0.00	53.87
1.3	नृदत्तधारण	64.95	364.69	97.99	0.00	0.00	0.00	527.63
1.4	पशुसंरक्षण	68.24	21.01	0.00	34.21	0.00	0.00	123.46
1.5	दुधव्यवसाय विकास	0.00	0.00	0.00	0.00	0.00	0.00	0.00
1.6	मत्स्यव्यवसाय	236.55	9.51	2.48	4.51	0.00	0.00	253.05
1.7	बने	233.03	71.63	0.00	0.00	0.00	0.00	304.66
1.8	पगन, कोठारे व बखारी	0.00	0.00	0.00	0.00	0.00	0.00	0.00
1.9	सहकार	11.8	24.00	0.00	0.00	0.00	0.00	35.80
	<b>एकूण (एक)</b>	<b>670.93</b>	<b>827.77</b>	<b>150.47</b>	<b>58.40</b>	<b>0.00</b>	<b>0.00</b>	<b>1707.57</b>
2	ग्रामीण विकास							
2.1	एकात्मिक ग्रामीण विकास कार्यक्रम	122.08	115.79	13.18	60.36	0.00	0.00	311.41
2.2	अवयव प्रयोग क्षेत्र कार्यक्रम	0.00	0.00	0.00	0.00	0.00	0.00	0.00
2.3	जवहर राजगार योजना	350.59	951.57	106.98	80.14	0.00	0.00	1489.28
2.4	राजगार हनी योजना	0.00	0.00	0.00	0.00	42281.31	0.00	42281.31
2.5	जमीन सुधारणा	8.26	0.00	0.00	0.00	0.00	0.00	8.26
2.6	सामुहिक विकास	0.00	0.00	0.00	0.00	0.00	0.00	0.00
2.7	ग्रामीण स्वच्छता कार्यक्रम	46.37	327.79	0.00	0.00	0.00	0.00	374.16
	<b>एकूण (दोन)</b>	<b>527.30</b>	<b>1395.15</b>	<b>120.16</b>	<b>140.50</b>	<b>42281.31</b>	<b>0.00</b>	<b>44464.42</b>

तक्ता क्रमांक : 12.1

विविध विकास शीर्षाखाली झालेला योजनांतर्गत खर्च

( रुपये लाखात)

जिल्हा पातळीवरील

संदर्भ वर्ष : 2008-09

अक्र	विकास शीर्ष व उपशीर्ष	जिल्हा पातळीवरील योजनांवर झालेला खर्च						
		बिगर आदिवासी योजना	आदिवासी उपयोजना	आदिवासी उपयोजना क्षेत्राबाहेरील	विशेष घटक योजना	स्टेटपूल	अनुशेष	एकूण
1	2	3	4	5	6	7	8	9
3	पाटबंधारे व पूरनियंत्रण							
3.1	लघु पाटबंधारे	1121.05	487.41	0.00	0.00	0.00	0.00	1608.46
3.2	जलप्रदाय क्षेत्र विकास कार्यक्रम	0.00	0.00	0.00	0.00	0.00	0.00	0.00
3.3	आयाकट विकास	0.00	0.00	0.00	0.00	0.00	0.00	0.00
3.4	मध्यम प्रकल्प	0.00	0.00	0.00	0.00	0.00	0.00	0.00
3.5	पूरनियंत्रण कामे	0.00	0.00	0.00	0.00	0.00	0.00	0.00
	एकूण (तीत)	1121.05	487.41	0.00	0.00	0.00	0.00	1608.46
4	विद्युत विकास	105.50	643.42	47.76	10.00	0.00	0.00	806.68
5	उद्योग व खाणकाम							
5.1	मो टे व मध्यम उद्योग	0.00	0.00	0.00	3.00	0.00	0.00	3.00
5.2	ग्रामीण व लघु उद्योग	23.18	2.00	10.00	7.00	0.00	0.00	42.18
	एकूण (पाच)	23.18	2.00	10.00	10.00	0.00	0.00	45.18
6	वाहतूक व दळणवळण							
6.1	मोटे व लहान बंदरे	491.00	0.00	0.00	0.00	0.00	0.00	491.00
6.2	अंतर्देशीय जलवाहतूक	20.00	0.00	0.00	0.00	0.00	0.00	20.00
6.3	रस्ते विकास	1040.72	2873.92	0.00	0.00	0.00	0.00	3914.64
	एकूण (सहा)	1551.72	2873.92	0.00	0.00	0.00	0.00	4425.64
7	सामान्य आर्थिक सेवा							
7.1	पर्यटन	60.00	0.00	0.00	0.00	0.00	0.00	60.00
7.2	स्थानिक विकास कार्यक्रम	0.00	0.00	0.00	0.00	1029.21	0.00	1029.21
	एकूण (सात)	60.00	0.00	0.00	0.00	1029.21	0.00	1089.21
8	सामाजिक आणि सामूहिक सेवा							
8.1	सामान्य शिक्षण	333.23	0.00	0.00	25.51	0.00	0.00	358.74
8.2	क्रिडा व युवक प्रकल्प	137.46	81.55	0.00	4.00	0.00	0.00	223.01

तक्ता क्रमांक : 12.1

विविध विकास ग्रीष्मकाली झालेला योजनांतर्गत खर्च

( रुपये लाखात)

जिल्हा -ठाणे

संदर्भ वर्ष : 2008-09

अक्र	विकास शीर्ष व उपशीर्ष	जिल्हा पातळीवरील योजनांवर झालेला खर्च						
		बिगर आदिवासी योजना	आदिवासी उपयोजना	आदिवासी उपयोजना क्षेत्रबाहेरील	विशेष घटक योजना	स्टॅट्यूल	अनुरोध	एकूण
1	2	3	4	5	6	7	8	9
8.3	कला व संस्कृती	53.40	0.00	0.00	0.00	0.00	0.00	53.40
8.4	तांत्रिक शिक्षण	36.00	6.00	0.00	0.49	0.00	0.00	42.49
8.5	वैद्यकीय शिक्षण व औषधी द्रव्ये	0.46	0.00	0.00	0.00	0.00	0.00	0.46
8.6	आरोग्य सेवा	204.93	1433.89	0.00	0.00	0.00	0.00	1638.82
8.7	ग्रामीण पाणी पुरवठा व स्वच्छता	570.63	862.86	0.57	0.00	0.00	0.00	1434.06
8.8	गृहनिर्माण	0.00	0.00	0.00	0.00	0.00	0.00	0.00
8.9	नगर विकास	103.74	13.44	0.00	1286.37	0.00	0.00	1403.55
8.1	माहिती व प्रसिध्दी	0.00	0.00	0.00	10.00	0.00	0.00	10.00
8.11	मागासवर्गीयांचे कल्याण	7.00	3997.52	101.23	2447.16	0.00	0.00	6552.91
8.12	कामगार व कामगार कल्याण	473.36	361.26	0.00	11.31	0.00	0.00	845.93
8.13	समाज कल्याण	7.04	23.00	6.85	20.00	0.00	0.00	56.89
8.14	पोषण	90.01	0.00	0.00	0.00	0.00	0.00	90.01
	एकूण (आठ)	1917.26	6729.52	108.65	3804.84	0.00	0.00	12560.27
9	अनुरोध योजना	0.00	0.00	0.00	0.00	0.00	445.28	445.28
	एकूण (एक ते नव)	5976.94	12959.19	437.04	4023.74	43310.52	445.28	67152.71

आधार - जिल्हा नियोजन अधिकारी, जि.स्थाधिकारी कार्यालय, ठाणे

तक्ता क्रमांक 12.2

रोजगार हमी योजना

संदर्भ वर्ष : 2008-09

जिल्हा - ठाणे

अ. क्र.	बाब	कामाचा प्रकार					
		सिंचन	सार्वजनिक कामे (रस्ते)	कृषि	वनीकरण	इतर	एकूण
1	2	3	4	5	6	7	8
1	नियोजित कामांची संख्या	1118	1621	56633	22921	123	82416
2	मंजूर केलेल्या कामांची संख्या	-	423	7485	1985	-	9893
3	सुरु केलेल्या कामांची संख्या	-	385	5432	1474	-	7291
4	पूर्ण केलेल्या कामांची संख्या	-	112	5074	1391	-	6577
5	मध्येच बंद केलेल्या कामांची संख्या	-	95	30	125	-	250
6	कामांसाठी केलेली तरतूद (लाखात)	4324.97	16187.83	28818.90	38001.96	978.10	88311.76
7	कामांवर झालेला एकूण खर्च (रु.लाखात)	-	9922.02	15868.44	16490.85	-	42281.31
8	रोजगार निर्माती (मनुष्य दिवस लाखात)	-	8.20	255.50	86.80	-	350.50

आधार :- अपर जिल्हाधिकारी, रोजगार हमी योजना, (मुख्यालय-जळार) ठाणे.

टीप- रोजगार हमी योजनेचेवजी दि.1 एप्रिल 2008 पासून महाराष्ट्र ग्रामीण रोजगार हमी योजना सुरु झाली असल्यामुळे त्या योजनेची माहिती देण्यात आली आहे.

तक्ता क्रमांक 12.3

रोजगार हमी योजनेखाली घेतलेली कामे, त्यावरील रोजगार व खर्च

जिल्हा - ठाणे

संदर्भ: 2008-09

अ. क्र.	महिना	खर्च (रुपये लाखात)		मनुष्य दिवस (लाखात)	महाराष्ट्र ग्रामीण रोजगार हमी योजने खालील कामांची संख्या
		प्रत्यक्ष	संचित		
1	2	3	4	5	6
1	एप्रिल 2008	238.29	238.29	5.10	404
2	मे 2008	797.31	1035.60	7.81	433
3	जून 2008	2271.29	3306.89	35.50	1605
4	जुलै 2008	2804.22	6111.11	12.37	1802
5	ऑगस्ट 2008	4301.12	10412.23	13.72	2114
6	सप्टेंबर 2008	4334.72	14746.95	13.76	2189
7	ऑक्टोबर 2008	4338.40	19085.35	33.82	2829
8	नोव्हेंबर 2008	433.40	19518.75	35.62	2886
9	डिसेंबर 2008	4338.40	23857.15	42.75	3166
10	जानेवारी 2009	4789.30	28646.45	51.14	3396
11	फेब्रुवारी 2009	6114.18	34760.63	55.01	3735
12	मार्च 2009	7520.68	42281.31	67.28	4247

आधार - अपर जिल्हाधिकारी, रोजगार हमी योजना, (मुख्यालय- जव्हार), जि- ठाणे.

टीप- रोजगार हमी योजनेद्वारे दि.1 एप्रिल 2008 पासून महाराष्ट्र ग्रामीण रोजगार हमी योजना सुरु झाली असल्यामुळे त्या योजनेची माहिती देण्यात आली आहे.

तक्ता क्रमांक 12.4

पिण्याच्या पाण्याच्या सोयी व टंचाई संबंधी केलेल्या उपाययोजना

जिल्हा - ठाणे

संदर्भ : 2008-09

अ.क्र	बाबी	तालुका							
		तलासरी	डहाणू	विक्रमगड	जंकार	मोखाडा	वाडा	पालघर	वसई
1	2	3	4	5	6	7	8	9	10
1.	वस्ती असलेल्या एकूण गावांची संख्या	46	167	100	109	59	167	208	100
2	गावांतील वाड्या/वस्त्यांची संख्या	252	980	520	264	222	508	810	368
बारा महिने पुरेसे पाणी उपलब्ध असलेल्या									
3.1	गांवांची संख्या	33	160	91	94	38	160	160	98
3.2	त्याखातील वाड्या / वस्त्यांची संख्या	230	950	505	234	184	493	630	365
4	पिण्याच्या पाण्याची टंचाई असलेली गावे व वाड्या/वस्त्या								
संदर्भ वर्षातील									
	अ) एकूण टंचाई ग्रस्त गावे	13	7	9	15	21	7	48	2
	ब) एकूण टंचाईग्रस्त वाड्या/वस्त्या संख्या	22	30	15	30	38	15	180	3
वृहत आराखडयानुसार									
	अ) एकूण टंचाई ग्रस्त गावे	-	-	-	-	-	-	-	-
	ब) एकूण टंचाईग्रस्त वाड्या/वस्त्या संख्या	-	-	-	-	-	-	-	-
4.1	टंकरने पुरवठा होणा-या								
	गावांची संख्या	6	4	5	6	18	4	8	2
	गावांतील वाड्या/वस्त्यांची संख्या	11	15	7	15	19	7	45	3
	टंकरची संख्या	11	7	4	7	10	3	15	1
4.2	बैलगाडीने पुरवठा होणा-या								
	गावांची संख्या	7	3	4	9	3	3	9	-
	गावांतील वाड्या/वस्त्यांची संख्या	11	15	8	15	19	8	56	-
	बैलगाड्यांची संख्या	4	5	5	8	7	4	14	-
4.3	इतर साधनांनी पुरवठा होणा-या								
	गावांची संख्या	-	-	-	-	-	-	31	-
	गावांतील वाड्या/वस्त्यांची संख्या	-	-	-	-	-	-	79	-
	साधने संख्या	-	-	-	-	-	-	18	-

तक्ता क्रमांक 12.4

पिण्याच्या पाण्याच्या सांगी व टंचाई संबंधी केलेल्या उपाययोजना

जिल्हा - ठाणे

संदर्भ : 2008-09

अ.क्र	बाबी	तालुका							जिल्हा एकूण
		ठाणे	भिवंडी	शहापूर	कल्याण	उ.नगर	अंबरनाथ	मुंबाई	
1	2	11	12	13	14	15	16	17	18
1	वस्ती असलेल्या एकूण गावांची संख्या	-	220	228	69	-	69	206	1748
2	गावातील वाड्या/वस्त्यांची संख्या	-	439	403	50	-	59	187	5062
	बारा महिने पुरेसे पाणी उपलब्ध असलेल्या								
3.1	गावांची संख्या	-	213	178	69	-	61	194	1549
3.2	त्याखालील वाड्या / वस्त्यांची संख्या	-	437	363	50	-	51	163	4655
4	पिण्याच्या पाण्याची टंचाई असलेली गावे व वाड्या/वस्त्या								
	संदर्भ वर्षातील								
	अ) एकूण टंचाई ग्रस्त गावे	-	7	50	-	-	8	12	199
	ब) एकूण टंचाईग्रस्त वाड्या/वस्त्या संख्या	-	2	40	-	-	8	24	407
	बृहत आराखड्यानुसार								
	अ) एकूण टंचाई ग्रस्त गावे	-	-	-	-	-	-	-	-
	ब) एकूण टंचाईग्रस्त वाड्या/वस्त्या संख्या	-	-	-	-	-	-	-	-
4.1	टंकरने पुरवठा होणा-या								
	गावांची संख्या	-	7	35	-	-	8	6	109
	गावांतील वाड्या/वस्त्यांची संख्या	-	2	25	-	-	8	20	177
	टंकरची संख्या	-	2	15	-	-	3	5	83
4.2	बैलगाडीने पुरवठा होणा-या								
	गावांची संख्या	-	-	15	-	-	-	6	59
	गावांतील वाड्या/वस्त्यांची संख्या	-	-	15	-	-	-	4	151
	बैलगाड्यांची संख्या	-	-	10	-	-	-	5	62
4.3	इतर साधनांनी पुरवठा होणा-या								
	गावांची संख्या	-	-	-	-	-	-	-	31
	गावांतील वाड्या/वस्त्यांची संख्या	-	-	-	-	-	-	-	79
	साधने संख्या	-	-	-	-	-	-	-	18

आधार - कार्यकारी अभियंता, ग्रामीण पाणीपुरवठा, जिल्हा परिषद, ठाणे.

तक्ता क्रमांक 12.5

जिल्हयातील रासायनिक खतांचे वाटप

जिल्हा - ठाणे

संदर्भ : 2008-09

अ.क्र.	तालुका	रासायनिक खतांचे वाटप (मे.टन)		
		नियंत्रित संस्थाकडून	खाजगी संस्थाकडून	एकूण
1	2	3	4	5
1	तलासरी	1229	-	1229
2	डहाणू	4095	247	4342
3	विक्रमगड	2383	77	2460
4	जव्हार	1265	-	1265
5	भोखाडा	353	-	353
6	वाडा	3802	185	3987
7	पालघर	6088	233	6321
8	वसई	2920	365	3285
9	ठाणे	575	-	575
10	भिवंडी	7457	134	7591
11	शहापूर	4670	53	4723
12	कल्याण	2359	117	2476
13	ड.नगर	-	-	-
14	अंबरनाथ	1452	8	1460
15	मुरबाड	1565	29	1594
जिल्हा एकूण		40213	1448	41661

आधार - कृषि विकास अधिकारी, जिल्हा परिषद, ठाणे.



तक्ता क्रमांक 12.7

वीस कलमी कार्यक्रम

जिल्हा - ठाणे

संदर्भ: 2008-09

अ. क्र.	बाब	परिमाण	उद्दिष्ट	साध्य
1	2	3	4	5
1	अ) स्वर्णजयंती ग्राम स्वरोजगार योजना	लाभधारकांची संख्या	7671	6938
	ब) जवाहर ग्राम समृद्धी योजना	लाख मनुष्य दिवस	40.50	42.25
	क) लघुउद्योग स्थापन करणे	उद्योग संख्या	1500	1387
2	अ) अतिरिक्त जमीनीचे वाटप	हेक्टर	0	0
	ब) लाभधारक	संख्या-अनु.जाती	0	0
		अनु.जमाती	0	0
		इतर	0	0
3	बेठबिगारांचे पुर्नवसन	खेडी संख्या	0	0
4	पिण्यासाठी स्वच्छ पाणी	खेडी संख्या	42	18
5	अ) प्राथमिक आरोग्य केंद्र	केंद्र संख्या	0	0
	ब) उपकेंद्र	उपकेंद्र संख्या	0	0
6	अ) कुटुंब नियोजन शस्त्रक्रिया	संख्या	20632	15739
	ब) सममुल्य शस्त्रक्रिया	संख्या	30949	17844
7	अ) एकात्मिक बालविकास सेवा गट	संख्या	0	0
	ब) अंगणवाडी	संख्या	0	0
8	अ) अनु.जातीच्या कुटुंबांना सहाय्य	संख्या	278	403
	ब) अनु.जमातीच्या कुटुंबांना सहाय्य	संख्या	5007	4532
9	अ) घरांसाठी जागा (इंदिरा आवास योजना)	संख्या	10048	10315
	ब) आर्थिकदृष्ट्या दुर्बल घटकांसाठी घरे	संख्या	0	0
	क) कमी उत्पन्न गटासाठी घरे	संख्या	0	0
10	गलिच्छ वस्ती सुधारणा	लोकसंख्या	0	0
11	झाडे लावणे	रोपे संख्या लाखात	38.21	37.24
12	रास्त भावाची दुकाणे उघडणे	संख्या	0	0
13	अ) खेड्यांचे विदयुतीकरण	संख्या	0	0
	ब) पंप संचासाठी विदयुतीकरण	संख्या	400	410
	क) सुधारित चूली	संख्या	0	0
	ड) बायोमॅस	संख्या	125	125

आधार - जिल्हा नियोजन अधिकारी, ठाणे.

**तक्ता क्रमांक 12.8**  
**स्थानिक विकास कार्यक्रम (लोकसभा मतदार संघ)**

जिल्हा - ठाणे

संदर्भ : 2008-09

अ. क्र.	लोकसभा मतदार संघाचे नांव	मतदार संघाला मंजूर तरतूद (रुपये हजारत)	मंजूर कामांची संख्या			मंजूर कामांची अंदाजित किंमत (रुपये हजारत)	संदर्भ वर्षात झालेला एकूण खर्च (रुपये हजारत)
			जुनी अपूर्ण कामे	संदर्भ वर्षातील नवीन कामे	एकूण		
1	2	3	4	5	6	7	8
1	ठाणे	20000	0	48	48	22666	4983
2	डहाणू	20000	0	39	39	18326	4998
3	उत्तर मुंबई	0	0	0	0	0	0
एकूण		40000	0	87	87	40992	9981

आधार - जिल्हा नियोजन समिती, जिल्हाधिकारी कार्यालय, ठाणे.

**तक्ता क्रमांक 12.9**  
**स्थानिक विकास कार्यक्रम (विधानसभा मतदार संघ)**

जिल्हा - ठाणे

संदर्भ : 2008-09

अ. क्र.	विधानसभा मतदार संघाचे नाव	मतदार संघाला मंजूर तरतूद (रुपये हजारत)	मंजूर कामांची संख्या			मंजूर कामांची अंदाजित किंमत (रुपये हजारत)	संदर्भ वर्षात झालेला एकूण खर्च (रुपये हजारत)
			जुनी अपूर्ण कामे	संदर्भ वर्षातील नवीन कामे	एकूण		
1	2	3	4	5	6	7	8
1	ठाणे	10000	2	14	16	13868	10000
2	बेलापूर	10000	1	3	4	2123	1126
3	उल्हासनगर	10000	4	6	10	6321	6321
4	अंबरनाथ	10000	6	11	17	9867	6075
5	कल्याण	10000	6	23	29	13554	10000
6	मुरबाड	10000	5	31	36	11911	10000
7	वाडा	10000	13	26	39	12925	10000
8	मिबंडी	10000	4	22	26	11107	3123
9	वसई	10000	10	8	18	6276	6276
10	पालघर	10000	7	18	25	12842	10000
11	डहाणू	10000	10	19	29	13053	10000
12	जव्हार	10000	8	18	26	13560	10000
13	शहापूर	10000	17	29	46	13167	10000
एकूण		130000	93	228	321	140574	102921

आधार - जिल्हा नियोजन समिती, जिल्हाधिकारी कार्यालय, ठाणे.

तक्ता क्रमांक 12.10

जिल्हयाचा स्थानिक विकास कार्यक्रम (राज्यसभा सदस्य )

जिल्हा - ठाणे

संदर्भ - 2008-09

अ. क्र.	राज्यसभा सदस्य नांव	जिल्हयाकरीता उपलब्ध करून दिलेली तरतूद (रुपये हजारात)	मंजूर कामांची संख्या			मंजूर कामांची अंदाजित किंमत (रुपये हजारात)	संदर्भ वर्षात झालेला एकूण खर्च (रुपये हजारात)
			जुनी अपूर्ण कामे	संदर्भ वर्षातील नवीन कामे	एकूण		
1	2	3	4	5	6	7	8
राज्यसभा सदस्यांकरीता ठाणे जिल्हा नॉडेल जिल्हा म्हणून घोषित नाही. तसेच अन्य राज्य सभा सदस्यांनी 2008-09 या वर्षात या जिल्हयाला निधी उपलब्ध करून दिलेला नाही.							

तक्ता क्रमांक 12.11

जिल्हयाचा स्थानिक विकास कार्यक्रम (विधानपरिषद सदस्य )

जिल्हा - ठाणे

संदर्भ : 2008-09

अ. क्र.	विधानपरिषद सभासद नाव	जिल्हयाकरीता उपलब्ध करून दिलेली तरतूद (रुपये हजारात)	मंजूर कामांची संख्या			मंजूर कामांची अंदाजित किंमत (रुपये हजारात)	संदर्भ वर्षात झालेला एकूण खर्च (रुपये हजारात)
			जुनी अपूर्ण कामे	संदर्भ वर्षातील नवीन कामे	एकूण		
1	2	3	4	5	6	7	8
1	मा.श्री.चसंत डावखरे	10000	0	3	3	1126	1626
2	मा.श्री.मंदा म्हात्रे	10000	2	2	4	1511	8108
3	मा.श्री.जितेंद्र आन्हाड	10000	1	7	8	3548	7619
4	मा.श्री.मुझफ्फर हुसेन	10000	0	7	7	5478	10000
5	मा.श्री.रामनाथ मोते	10000	3	15	18	7232	10000
6	मा.श्री.संजय केळकर	10000	1	11	12	2372	9178
7	मा.श्री.संजय दत्त	10000	0	1	1	1000	4000
एकूण		70000	7	46	53	22267	50531

आधार - जिल्हा नियोजन समिती, जिल्हाधिकारी कार्यालय, ठाणे.

टिप:- अ.क्र.1, 4 व 7 विधानपरिषद सदस्यांनी अनुक्रमे रु. 500 हजार, रु. 4522 हजार व रु 3000 हजार इतका निधी ठाणे बाहेरिल जिल्हयात मंजूर झालेल्या कामासाठी वितरीत करण्यात आलेला आहे.

तक्ता क्र.13.1

पोलीस अधिकारी / कर्मचा-यांची एकूण संख्या

जिल्हा - ठाणे

संदर्भ वर्ष:2008-09

अ.क्र.	पदनाम	संख्या	
		एकूण संख्या	पैकी महिलांची संख्या
1	2	3	4
1	पोलीस अधिकारी/ कर्मचा-यांची संख्या		
	1.1) पोलीस आयुक्त	4	0
	1.2) पोलीस उपमहानिरीक्षक	2	0
	1.3) पोलीस उप आयुक्त	13	0
	1.4) पोलीस अधिक्षक	2	0
	1.5) अपर पोलीस अधिक्षक	2	0
	1.6) पोलीस सहा.आयुक्त	32	3
	1.7) पोलीस उप अधिक्षक	13	3
	1.8) पोलीस निरीक्षक	289	13
	1.9) पोलीस उप निरीक्षक	495	21
	1.10) पोलीस जमादार/ हवालदार	3839	46
	1.11) पोलीस शिपाई / पोलीस नाईक	9317	1335
	एकूण पोलीस अधिकारी/ कर्मचारी संख्या	14008	1421
2	पोलीस ठाणे	73	xx
3	आऊट पोस्ट	34	xx
4	पोलीस चौकी	178	xx
5	लॉकप्स	74	xx
6	पोलीस ठाणे, आऊट पोस्ट व सब पोस्ट आदिची सोय असलेली गावे व शहरे	75	xx
7	पोलीस दलांचा एकूण खर्च ( रू.लाखात )	26090.00	xx

आधार- 1) पोलीस आयुक्त(शहरी विभाग), ठाणे

2) जिल्हा पोलीस अधिक्षक (ग्रामीण विभाग), ठाणे

3) पोलीस आयुक्त, नवी मुंबई

तक्ता क्रमांक-13.2

दिवाणी व फौजदारी न्यायालयात निकालात काढलेली कामे/प्रकरणे

जिल्हा- ठाणे

संदर्भ वर्ष: 2008-09

अ. क्र.	न्यायालये	एकूण प्रकरणे	मूळ		अपील	
			नियमित	संकीर्ण	नियमित	संकीर्ण
1	2	3	4	5	6	7
1	दिवाणी न्यायालय	14083	9858	2733	630	862
2	फौजदारी न्यायालय	123937	116222	7141	169	405
3	लोक न्यायालय	1709	1709	0	0	0
4	कामगार न्यायालय	1490	1058	432	0	0
5	औद्योगिक न्यायालय	807	256	400	146	5
6	कोट्टीबोक न्यायालय	-	-	-	-	-
7	जिल्हा दंडाधिकारी तथा कार्यकारी दंडाधिकारी	9160	9050	110	-	-

टिप- ठाणे जिल्ह्यात कोट्टीबोक न्यायालय नसल्यामुळे माहिती दर्शविण्यात आलेली नाही.

आधार:-1) जिल्हा व सत्र न्यायाधिश, ठाणे

2) आयुक्त, कामगार न्यायालय, ठाणे

3) आयुक्त, औद्योगिक न्यायालय, ठाणे

4) जिल्हा दंडाधिकारी व कार्यकारी दंडाधिकारी, ठाणे

तक्ता क्रमांक :- 14.1

जिल्हयातील चित्रपटगृहाविषयी आकडेवारी

जिल्हा-ठाणे

संदर्भ वर्ष : 31.3.2009

अ.क्र.	तालुका	कायम स्वरुपाची चित्रपटगृहे		फिरती चित्रपटगृहे		व्हिडीओ केंद्रे		केबल धारक		वसूल केलेला करमणूक कर (रुपये हजारात)
		संख्या	प्रत्येक खेळा साठी असलेली आसन क्षमता	संख्या	प्रत्येक खेळा साठी असलेली आसन क्षमता	संख्या	प्रत्येक खेळा साठी असलेली आसन क्षमता	केबल चालक संख्या	केबल ग्राहक संख्या	
1	2	3	4	5	6	7	8	9	10	11
1	तलासरी	1	258	-	-	1	30	2	561	302
2	डहाणू	2	936	-	-	-	-	27	7658	2815
3	विक्रमगड	-	-	-	-	-	-	3	520	49
4	जव्हार	1	336	-	-	-	-	3	1002	392
5	मोखाडा	-	-	-	-	-	-	2	420	71
6	वाडा	2	354	1	75	1	30	17	2781	792
7	पालघर	6	2861	-	-	2	60	71	19247	5693
8	वसई	15	6465	1	75	35	1586	150	63003	40662
9	ठाणे	48	19091	-	-	55	1731	520	173881	222663
10	भिवंडी	18	15577	3	823	48	2012	129	27060	25043
11	शहापूर	-	-	-	-	-	-	27	3211	579
12	कल्याण	11	5887	-	-	3	80	252	74360	57162
13	उ.नगर	10	7293	-	-	2	100	124	38764	30052
14	अंबरनाथ	4	3060	-	-	1	30	86	25399	9299
15	मुरबाड	1	523	-	-	5	135	24	2425	425
जिल्हा एकूण		119	62641	5	973	153	5794	1437	440292	395999

आधार- जिल्हाधिकारी कार्यालय, (करमणूक शाखा),ठाणे

तक्ता क्रमांक :- 14.2  
तहसिलनिहाय मुद्रणालय आणि नियमित प्रकाशित केलेली वर्तमानपत्रे आणि नियतकालिके

जिल्हा- ठाणे

संदर्भ-31.3.2009

अ.क्र.	तालुका	मुद्रणालयांची संख्या	दैनिक वर्तमान पत्र आणि नियत कालिके					
			दैनिक	साप्ताहिक	पाक्षिक	मासिक	त्रैमासिक	वार्षिक
1	2	3	4	5	6	7	8	9
1	तलासरी	-	-	-	-	-	-	-
2	डहाणू	1	2	9	-	-	-	-
3	विक्रमगड	-	-	5	-	-	-	-
4	जव्हार	1	-	4	-	-	-	-
5	मोखाडा	-	-	-	-	-	-	-
6	वाडा	8	-	12	1	1	-	-
7	पालघर	4	-	16	4	2	-	-
8	वसई	13	2	8	-	3	1	1
9	ठाणे	65	27	90	4	80	23	1
10	भिवंडी	7	1	2	-	1	1	-
11	शहापूर	7	-	7	-	-	-	1
12	कल्याण	12	2	12	1	11	6	1
13	उल्हासनगर	14	2	16	8	9	2	-
14	अंबरनाथ	3	1	6	-	-	-	-
15	मुरबाड	-	-	-	-	-	-	-
एकूण जिल्हा		135	37	187	18	107	33	4

आधार:- जिल्हाधिकारी कार्यालय, (गृह शाखा), ठाणे.

तक्ता क्रमांक :- 14.3

जिल्ह्यातील लोकसभा व विधानसभा निवडणूकसंबंधी आकडेवारी

जिल्हा - ठाणे

संदर्भ वर्ष: 2008

अ. क्र.	मतदारसंघाचे नाव	एकूण मतदारांची संख्या	मतदान केलेल्या मतदारांची संख्या				मतदानाची टक्केवारी	पक्षनिहाय मते मिळालेल्यांची संख्या		
			पुरुष	स्त्रिया	टपाली मतदार	एकूण		काँग्रेस आय	भारतीय जनता पक्ष	शिबसंना
1	2	3	4	5	6	7	8	9	10	11
लोकसभा सार्वत्रिक निवडणूक - 2004										
1	10- ठाणे*(मे-2008)	3622826	527363	361740	465	889568	24.55	0	0	462766
2	11-डहाणू	1605119	391073	292345	0	683418	42.58	286004	222641	0
लोकसभा एकूण		5227945	918436	654085	465	1572986	30.09	286004	222641	462766
विधानसभा सार्वत्रिक निवडणूक-2004										
1	53-ठाणे	443140	132659	100984	10	233653	52.73	93981	0	131159
2	54-बेलापूर	1281680	256126	334429	38	590593	46.08	0	0	206430
3	55-उल्हासनगर	390065	82642	63577	51	146270	37.50	0	55397	0
4	56-अंबरनाथ	545810	141681	109761	149	251591	46.09	0	0	106582
5	57-कल्याण	567938	125316	90762	64	216142	38.06	92491	110752	0
6	58-मुरबाड	195301	76673	66334	407	143414	73.43	0	46698	0
7	59-वाडा	319162	90698	73259	115	164072	51.41	0	77351	0
8	60-भिवंडी	481177	157637	104625	76	262338	54.52	27290	0	118561
9	61-वसई	471777	143402	123988	430	267820	56.77	0	0	93801
10	62-पालघर	212415	66140	57584	42	123766	58.27	50186	0	58627
11	63-डहाणू	265991	77023	68867	58	145948	54.87	0	0	47843
12	64-जव्हार	236964	72336	69975	34	142345	60.07	0	36819	0
13	65-शाहापूर	177892	64813	57013	34	121860	68.50	0	0	41534
विधानसभा एकूण		5589312	1487146	1321158	1508	2809812	50.27	263948	327017	804537



तक्ता क्रमांक :- 14.3

जिल्ह्यातील लोकसभा व विधानसभा निवडणूकसंबंधी आकडेवारी

जिल्हा - ठाणे

संदर्भ वर्ष:2008-09

अ. क्र.	मतदारसंघाचे नाव	पक्षनिहाय मते मिळालेल्यांची संख्या						
		राष्ट्रीय काँग्रेस पार्टी	बहुजन समाजवादी पार्टी	राष्ट्रीय जनता दल	अखिल भारतीय सेना	शेतकरी कामगार पक्ष	कम्युनिस्ट पार्टी ऑफ इंडिया (माक्सवादी)	इंडियन युनियन मुसलिम लिग
1	2	12	13	14	15	16	17	18
लोकसभा सार्वत्रिक निवडणूक -		2004						
1	10- ठाणे*(मे-2008)	371894	0	0	0	0	0	0
2	11-डहाणू	0	29024	0	0	0	118090	0
लोकसभा एकूण		371894	29024	0	0	0	118090	0
विधानसभा सार्वत्रिक निवडणूक -		2004						
1	53-ठाणे	0	2851	0	0	0	0	0
2	54-बेलापूर	324706	7942	0	0	0	0	0
3	55-उल्हासनगर	0	6615	0	0	0	0	0
4	56-अंबरनाथ	14675	5086	0	0	0	0	0
5	57-कल्याण	0	4704	0	0	0	0	0
6	58-मुरबाड	63763	4371	0	0	2110	0	0
7	59-वाडा	43261	7739	0	0	4357	0	0
8	60-भिवंडी	0	3642	0	0	0	0	0
9	61-वसई	0	3118	0	0	0	0	0
10	62-पालघर	0	4377	0	1976	0	0	0
11	63-डहाणू	72715	4242	0	0	0	13844	0
12	64-जव्हर	0	5074	0	0	0	60050	0
13	65-शहापूर	47895	4303	0	0	0	0	0
विधानसभा एकूण		667015	64064	0	1976	6467	73894	0

तक्ता क्रमांक :- 14.3

जिल्ह्यातील लोकसभा व विधानसभा निवडणूकसंबंधी आकडेवारी

जिल्हा - ठाणे

संदर्भ वर्ष: 2008-09

अ. क्र.	मतदारसंघाचे नाव	पक्षनिहाय मते मिळालेल्यांची संख्या						
		समाजवादी पार्टी	नॅशनल लोकतांत्रिक पार्टी	जनता दल (सेक्युलर)	समाजवादी जनता पार्टी (महाराष्ट्र)	नेटीव्ह पोपल पार्टी	भारतीय बहुजन महासंघ	अपक्ष
1	2	19	20	21	22	23	24	25
लोकसभा सार्वत्रिक निवडणूक - 2004								
1	10- ठाणे*(मे-2008)	20971	0	0	0	0	0	33937
2	11-डहाणू	0	0	0	0	0	0	27594
लोकसभा एकूण		20971	0	0	0	0	0	61531
विधानसभा सार्वत्रिक निवडणूक - 2004								
1	53-ठाणे	0	0	0	0	0	1099	4555
2	54-बेलापूर	4299	0	0	0	0	1612	44502
3	55-उल्हासनगर	0	0	0	0	315	535	83379
4	56-अंबरनाथ	6463	0	0	0	0	0	18668
5	57-कल्याण	2220	0	0	0	0	0	5913
6	58-मुरबाड	0	0	0	0	0	0	26412
7	59-याडा	0	0	0	0	0	0	31356
8	60-भिडंडी	78467	0	0	0	0	564	33778
9	61-वसई	0	0	9097	0	0	0	161718
10	62-पालघर	0	0	6118	0	0	0	2480
11	63-डहाणू	0	0	0	0	0	0	7304
12	64-जव्हार	0	0	0	0	0	0	40400
13	65-शहापूर	0	0	0	0	0	2778	25345
विधानसभा एकूण		91449	0	15215	0	315	6588	485810

आधार- जिल्हा निवडणूक अधिकारी, जिल्हाधिकारी कार्यालय, ठाणे

टीप- 1. डहाणू लोकसभा मतदारसंघात काही मते रद्द झाले आहेत तसेच बेलापूर व कल्याण मतदार संघात EVM प्रशीन विघडल्यामुळे 1099+48=1147 मतदारांचा डाटा मोजणीला प्राल न झाल्यामुळे व डहाणू विधानसभा मतदारसंघ सोडून सर्व मतदार संघात काही मते रद्द झाल्यामुळे रकाना 9 ते 25 ची वेरीज रकाना 7 पेक्षा कमी आहेत.

2. \*ठाणे लोकसभा मतदार संघाची मे-2008 मध्ये घेण्यात आलेल्या पोटनिवडणुकीची आकडेवारी देण्यात आली आहे.



**भाग -3**  
**आदिवासी**  
**सामाजिक व आर्थिक सांख्यिकी**  
**2006-2007**  
**जिल्हा- ठाणे**  
**पान 143 ते 182**



जिल्हा सांख्यिकी कार्यालय, ठाणे

तक्ता क्रमांक - 1  
आदिवासी उपयोजना क्षेत्रातील गावे व लोकसंख्या  
(क्षेत्रफळ चौ.कि.मी.)

जिल्हा - ठाणे

वर्ष 2001 ची जनगणना

अ. क्र.	तहसील	संपूर्ण तहसील				आदिवासी उपयोजना मुख्य क्षेत्र				अतिरिक्त आदिवासी उपयोजना क्षेत्र			
		गावे	क्षेत्रफळ चौ.कि.मी	एकूण लोकसंख्या	आदिवासी लोकसंख्या (स्तंभ 5 पैकी)	गावे	क्षेत्रफळ चौ.कि.मी.	एकूण लोकसंख्या	आदिवासी लोकसंख्या (स्तंभ 9 पैकी)	गावे	क्षेत्रफळ चौ.कि.मी.	एकूण लोकसंख्या	आदिवासी लोकसंख्या (स्तंभ 13 पैकी)
1	2	3	4	5	6	7	8	9	10	11	12	13	14
1	तलासरी	46	291	121217	107379	46	291	121217	107379	0	0	0	0
2	डहाणू	167	1195	331829	215162	167	1195	273991	204354	0	0	0	0
3	विक्रमगड	100	547	114254	103223	100	547	114254	103223	0	0	0	0
4	जव्हार	109	641	111039	99932	109	641	111039	99932	0	0	0	0
5	मोखाडा	59	492	67319	60964	59	492	67319	60964	0	0	0	0
6	वाडा	167	776	142753	75185	167	776	142753	75185	0	0	0	0
7	पालघर	208	1257	454635	140732	164	485	343934	126544	0	0	0	0
8	वसई	100	567	795863	81272	51	208	277262	68058	0	0	0	0
9	ठाणे	0	340	2486941	48739	0	0	0	0	0	0	0	0
10	भिवंडी	220	695	945582	73419	77	123	68037	33395	0	0	0	0
11	शहापूर	228	1629	273304	89997	228	1629	273304	89997	0	0	0	0
12	कल्याण	69	320	1276614	34894	0	0	0	0	0	0	0	0
13	उ.नगर	0	13	473731	3533	0	0	0	0	0	0	0	0
14	अंबरनाथ	69	306	366501	26341	0	0	0	0	0	0	0	0
15	मुरबाड	206	938	170267	38518	77	437	38518	15752	0	0	0	0
एकूण जिल्हा		1748	9558	8131849	1199290	1245	6824	1831628	984783	0	0	0	0

तक्ता पुढे चालू

तक्ता क्रमांक -1  
आदिवासी उपयोजना क्षेत्रातील गावे व लोकसंख्या

जिल्हा - ठाणे

(क्षेत्रफळ चौ.कि.मी.)

अ. क्र.	तहसील	माडा पॉकेट क्षेत्र				मिनी माडा पॉकेट क्षेत्र				एकूण आदिवासी उपयोजना क्षेत्र				आदिवासी उपयोजना क्षेत्राचे क्षेत्रफळ, एकूण लोकसंख्या व आदिवासी लोकसंख्या यांची तहसीलाच्या एकूण क्षेत्रफळाशी, एकूण लोकसंख्येशी व आदिवासी लोकसंख्येशी टक्केवारी		
		गावे	क्षेत्रफळ चौ.कि.मी.	एकूण लोकसंख्या	आदिवासी लोकसंख्या (स्तंभ 17 ऐकी)	गावे	क्षेत्रफळ चौ.कि.मी.	एकूण लोकसंख्या	आदिवासी लोकसंख्या (स्तंभ 21 ऐकी)	गावे (स्तंभ 7+11+15+19)	क्षेत्रफळ (स्तंभ 8+12+16+20)	एकूण लोकसंख्या (स्तंभ 9+13+17+21)	आदिवासी लोकसंख्या (स्तंभ 25 ऐकी) (स्तंभ 10+14+18+22)	क्षेत्रफळ (स्तंभ 24 ची स्तंभ 4 शी टक्केवारी)	एकूण लोकसंख्या (स्तंभ 25 ची स्तंभ 5 शी टक्केवारी)	आदिवासी लोकसंख्या (स्तंभ 26 ची स्तंभ 6 शी टक्केवारी)
1	2	15	16	17	18	19	20	21	22	23	24	25	26	27	28	29
1	तलासरी	0	0	0	0	0	0	0	0	46	291	121217	107379	100	100	100
2	डहाणू	0	0	0	0	0	0	0	0	167	1195	273991	204354	100	83	95
3	विक्रमगड	0	0	0	0	0	0	0	0	100	547	114254	103223	100	100	100
4	जव्हार	0	0	0	0	0	0	0	0	109	641	111039	99932	100	100	100
5	मोखाडा	0	0	0	0	0	0	0	0	59	492	67319	60964	100	100	100
6	वाडा	0	0	0	0	0	0	0	0	167	776	142753	75185	100	100	100
7	पालघर	0	0	0	0	0	0	0	0	164	485	343934	126544	39	76	90
8	वसई	0	0	0	0	0	0	0	0	51	208	277262	68058	37	35	84
9	ठाणे	0	0	0	0	0	0	0	0	0	0	0	0	0	0	0
10	भिवंडी	0	0	0	0	0	0	0	0	77	123	68037	33395	18	7	45
11	शहापूर	0	0	0	0	0	0	0	0	228	1629	273304	89997	100	100	100
12	कल्याण	0	0	0	0	0	0	0	0	0	0	0	0	0	0	0
13	उल्हासनगर	0	0	0	0	0	0	0	0	0	0	0	0	0	0	0
14	अंबरनाथ	0	0	0	0	4	उ.ना.	5494	3901	4	उ.ना.	5494	3901	0	1	15
15	मुरबाड	0	0	0	0	14	उ.ना.	4787	2941	91	437	43305	18693	47	25	49
	एकूण जिल्हा	0	0	0	0	18	0	10281	6842	1263	6824	1841909	991625	71	23	83

तक्ता पुढे चालू

तक्ता क्रमांक -1

आदिवासी उपयोजना क्षेत्रातील गावे व लोकसंख्या

(क्षेत्रफळ चौ.कि.मी.)

म्हऱा :-ठाणे

अ.क्र.	तहसील	आदिवासी उपयोजना क्षेत्रातील प्रमुख आदिवासी जमातीची नावे लोकसंख्या 2001	1 ऑक्टोबर 2006 ची प्रक्षेपित लोकसंख्या	आदिवासी उपयोजना क्षेत्रातील गांवापैकी									
				अवंधण प्रवण क्षेत्रांतर्गत			डोंगरी विभाग विकास कार्यक्रमांतर्गत			पश्चिम घाट विकास कार्यक्रमांतर्गत			
				गांवे	क्षेत्रफळ	लोकसंख्या	गांवे	क्षेत्रफळ	लोकसंख्या	गांवे	क्षेत्रफळ	लोकसंख्या	
1	2	30	31	32	33	34	35	36	37	38	39	40	
1	तलासरी	वारली, कातकरी, कोकणा कोळी, दोर कोळी, मल्हार कोळी, महादेव कोळी, कातोडी, टुबका, पेढीया, ठाकूर	126055	0	0	0	0	0	0	0	0	0	0
2	डहाणू		350951	0	0	0	0	0	0	0	0	0	0
3	विक्रमाड		118814	0	0	0	100	497	114254	100	497	114254	
4	जव्हार		116619	0	0	0	109	617	111039	109	617	111039	
5	मोखाडा		70006	0	0	0	59	489	67319	59	489	67319	
6	वाडा		149902	0	0	0	167	421	142753	167	421	142753	
7	पालघर		484032	0	0	0	0	0	0	0	0	0	
8	वसई		880343	0	0	0	22	133	54385	51	208	277262	
9	ठाणे		2839001	0	0	0	0	0	0	0	0	0	
10	भिवंडी		1052081	0	0	0	21	143	29803	77	123	68037	
11	शाहापूर		288436	0	0	0	228	1574	273304	228	1574	273304	
12	कल्याण		1448888	0	0	0	0	0	0	0	0	0	
13	उल्हासनगर		540794	0	0	0	0	0	0	0	0	0	
14	अंबरनाथ		411802	0	0	0	0	0	0	0	0	0	
15	मुरबाड		178670	0	0	0	77	437	38518	77	437	38518	
एकूण जिल्हा			9056394	0	0	0	783	4311	831375	868	4366	1092486	

आधार:-1)आदिवासी विकास व नियोजन विभागाचे शासन निर्णय 2)जन्मगणना2001(3) प्रकल्प अधिकारी एकात्मिक आदिवासी विकास प्रकल्प,वेण, जि.रायगड

टीप :-जिल्ह्याच्या क्षेत्रफळाची माहिती सर्व्हेअर जनरल ऑफ इंडिया यांचे कार्यालयकडून व तालुकावार क्षेत्रफळाची माहिती राज्याच्या भूमी व अभिलेख कार्यालयकडून घेतल्याने जिल्ह्याच्या एकूण बेरजेत तफावत दिसते.

तक्ता क्र. - 2

आदिवासी उपयोजना क्षेत्रातील शहर/गणना शहरांचे क्षेत्र व लोकसंख्या

जिल्हा - ठाणे

(क्षेत्रफळ चौ.कि.मी.)

अ.क्र	तालुका	शहर/गणना शहराचे नाव	क्षेत्रफळ	एकूण लोकसंख्या	त्यापैकी आदिवासी लोकसंख्या
1	2	3	4	5	6
1	तलासरी	0	0	0	0
2	डहाणू	चिचणी	7.77	13427	2580
3	विक्रमगड	0	0	0	0
4	जव्हार	0	0	0	0
5	मोखाडा	0	0	0	0
6	वाडा	वाडा	10.83	14286	4039
7	पालघर	मनोर	7.05	8343	2523
		बोईसर	8.90	14685	128
		काटकर	1.99	6108	984
		पास्थळ	2.83	16185	783
		तारापूर	7.21	7014	850
		उंबरपाडा नांदाडे	1.33	5689	987
8	वसई	सांडोर	4.88	8336	1412
		कोफराड	1.65	5276	251
		वाळीव	4.36	15388	1578
		गोखिवरे	5.88	20075	1910
9	भिवंडी	काटई	3.56	11252	947
		कारीबली	3.34	12932	141
		खोणी	1.80	22686	706
		शेलार	5.27	10612	610
		कोन	5.55	15159	427
		पउघा	3.13	5047	222
10	शहापूर	शहापूर	6.41	10490	1283
		कसारा बु	उ.ना.	15192	5450
		चाशिंद	3.97	15881	1483
11	मुरबाड	मुरबाड	8.28	15821	831
	एकूण अ) जिल्हा		105.99	269884	30125

आधार - 1. आदिवासी विकास व नियोजन विभागाचे शासन निर्णय 2. सन 2001 चो जनगणना

तक्ता क्र. - 3

आदिवासी उपयोजना क्षेत्रातील व क्षेत्राबाहेरील आदिवासी लोकसंख्या

जिल्हा - ठाणे

अ.क्र	तहसील	एकूण आदिवासी लोकसंख्या	आदिवासी उपयोजना क्षेत्रातील (तक्ता 1 स्तंभ 26 प्रमाणे)		आदिवासी उपयोजना क्षेत्राबाहेरील	
			आदिवासी लोकसंख्या	एकूण आदिवासी लोकसंख्येशी टक्केवारी (स्तंभ 4:3)	आदिवासी लोकसंख्या (स्तंभ 3-4)	स्तंभ 3 मधील एकूण आदिवासी लोकसंख्येशी टक्केवारी (स्तंभ 6:3)
1	2	3	4	5	6	7
1	तलासरी	107379	107379	100	0	0
2	डहाणू	215162	204354	95	10808	5
3	विक्रमगड	103223	103223	100	0	0
4	जव्हार	99932	99932	100	0	0
5	मोखाडा	60964	60964	100	0	0
6	वाडा	75185	75185	100	0	0
7	पालघर	140732	126544	90	14188	10
8	वसई	81272	68058	84	13214	16
9	भिवंडी	73419	33395	45	40024	55
10	शहापूर	89997	89997	100	0	0
11	मुरबाड	38518	18693	49	19825	51
एकूण अ) जिल्हा		1085783	987724	91	98059	9

आधार-1. आदिवासी विकास व नियोजन विभागाचे शासन निर्णय 2) वर्ष 2001 ची जनगणना



तक्ता क्र. - 4

आदिवासी उपयोजना क्षेत्रातील व तहसीलामधील लोकसंख्या व साक्षरतेचे प्रमाण

जिल्हा - ठाणे

अ. क्र.	तहसील	आदिवासी उपयोजना क्षेत्राची एकूण लोकसंख्या (तक्ता 1 स्तंभ 25 प्रमाणे)			आदिवासी उपयोजना क्षेत्रातील आदिवासी लोकसंख्या (तक्ता 1 स्तंभ 26 प्रमाणे)			आदिवासी उपयोजना क्षेत्रातील आदिवासी लोकसंख्येशी टक्केवारी			आदिवासी उपयोजना क्षेत्रातील स्त्रीपुरुष प्रमाण (4चे3शी)	आदिवासी उपयोजना क्षेत्रातील आदिवासीचे स्त्रीपुरुष प्रमाण (प्रतीहजार पुरुषांमोस्त्रिया) (स्तंभ 7 चे स्तंभ 6 शी)	सर्वसाधारण साक्षरतेचे प्रमाण (%)			आदिवासीमधील साक्षरतेचे प्रमाण		
		पुरुष	स्त्रिया	एकूण	पुरुष	स्त्रिया	एकूण	पुरुष (स्तंभ 6 : 3)	स्त्री (स्तंभ 7 : 4)	एकूण (स्तंभ 8 : 5)			पुरुष	स्त्रिया	एकूण	पुरुष	स्त्रिया	एकूण
1	2	3	4	5	6	7	8	9	10	11	12	13	14	15	16	17	18	19
1	तलासरी	60319	60898	121217	54763	52616	107379	91	86	89	1010	961	64	32	48	40	28	44
2	डहाणू	137434	136557	273991	100661	103693	204354	73	76	75	994	1030	69	45	57	55	28	41
3	विक्रमगड	56203	58051	114254	50514	52709	103223	90	91	90	1033	1043	60	33	46	56	28	42
4	जव्हार	55467	55572	111039	49447	50485	99932	89	91	90	1002	1021	55	35	45	51	31	41
5	मोखाडा	34080	33239	67319	30682	30282	60964	90	91	91	975	987	63	40	52	60	37	49
6	वाडा	74704	68049	142753	37954	37231	75185	51	55	53	911	981	77	55	67	63	37	50
7	पालघर	182225	161709	343934	64232	62312	126544	35	39	37	887	970	83	65	75	61	35	48
8	वसई	146949	130313	277262	34144	33914	68058	23	26	25	887	993	91	80	86	66	46	56
9	भिवंडी	34425	33612	68037	16915	16480	33395	49	49	49	976	974	81	66	75	53	32	43
10	शहापूर	140547	132757	273304	45580	44417	89997	32	33	33	945	974	81	57	69	58	33	46
11	मुखाड	22086	21219	43305	9463	9230	18693	43	43	43	961	975	83	55	69	60	33	47
	एकूण जिल्हा	944439	891976	1836415	494355	493369	987724	52	55	54	944	998	80	62	72	58	32	45

आधार :- 1. आदिवासी विकास व नियोजन विभागाचे शासन निर्णय 2. सन 2001 ची जनगणना

तक्ता क्र. - 5

आदिवासी उपयोजना क्षेत्र व आदिवासी उपयोजना क्षेत्राबाहेरील 0-6 वर्ष वयोगटातील मुले-मुली व स्त्री पुरुष प्रमाण

जिल्हा - ठाणे

अ.क्र.	तहसील	0 ते 6 वर्ष वयोगटातील एकूण मुले व मुली			आदिवासी उपयोजना क्षेत्रातील 0 ते 6 वर्ष वयोगटातील मुलांची संख्या				आदिवासी उपयोजना क्षेत्राबाहेरील 0 ते 6 वर्ष वयोगटातील मुलांची संख्या			
		मुले	मुली	एकूण	मुले	मुली	एकूण	स्त्री पुरुष प्रमाण*	मुले	मुली	एकूण	दर हजारी स्त्री पुरुष प्रमाण
1	2	3	4	5	6	7	8	9	10	11	12	13
1	तलासरी	13101	13000	26101	13101	13000	26101	992	0	0	0	0
2	डहाणू	29423	28577	58000	29423	28577	58000	971	0	0	0	0
3	विक्रमगड	11337	11177	22514	11337	11177	22514	986	0	0	0	0
4	जव्हार	11057	10884	21941	11057	10884	21941	984	0	0	0	0
5	मोखाडा	6641	6491	13132	6641	6491	13132	977	0	0	0	0
6	वाडा	11317	10854	22171	11317	10854	22171	959	0	0	0	0
7	पालघर	41930	39233	81163	34581	32150	66731	930	7349	7083	14432	96.3
8	वसई	65770	60216	125986	54740	50433	105173	921	11030	9783	20813	88.7
9	भिवंडी	25014	23311	48325	7377	7302	14679	990	17637	16009	33646	908
10	शहापूर	20636	18905	39541	20636	18905	39541	916	0	0	0	0
11	मुंगड	9601	9479	19080	4165	4227	8392	1015	5436	5252	10688	966
एकूण अ) जिल्हा		245827	232127	477954	204375	194000	398375	949	41452	38127	79579	920

आधार - 1. आदिवासी विकास व नियोजन विभागाचे शासन निर्णय

2. सन 2001 ची जनगणना

\*प्रति हजार पुरुषांमध्ये स्त्रियांचे प्रमाण.

तक्ता क्र.6

आदिवासी उपयोजना क्षेत्रातील लोकसंख्येच्या वर्गीकरणानुसार गावांची संख्या

(गावांची संख्या)

जिल्हा - ठाणे

अ. क्र.	तहसील	लोकसंख्येनुसार गावांची संख्या							
		200 पेक्षा कमी	200 ते 499	500 ते 999	1000 ते 1999	2000 ते 4999	5000 ते 9999	10000 व त्यापेक्षा जास्त	एकूण गावे
1	2	3	4	5	6	7	8	9	10
1	तला.री	0	0	8	9	27	2	0	46
2	डहाणू	0	11	42	77	33	4	0	167
3	विक्रमगड	2	20	31	33	14	0	0	100
4	जव्हार	2	28	35	40	4	0	0	109
5	मोखाडा	1	9	24	18	6	1	0	59
6	वाडा	16	46	61	38	6	0	0	167
7	पालघर	6	24	44	59	21	7	3	164
8	वसई	0	4	9	12	17	5	4	51
9	भिवंडी	5	22	28	15	7	0	0	77
10	शहापूर	10	40	84	68	17	3	6	228
11	मुरबाड	9	21	29	16	2	0	0	77
एकूण अ) जिल्हा		51	225	395	385	154	22	13	1245

आधार:- 1) आदिवासी विकास व नियोजन विभागाचे शासन निर्णय. 2) जनगणना 2001

तक्ता क्र.7

आदिवासी उपयोजना क्षेत्रातील पशुधन ( 2003 च्या पशुगणनेनुसार ) व पशुवैद्यकीय सेवा

जिल्हा: ठाणे

अ.क्र.	तहसील	गाय	बैल	म्हैस	रेडे	मेंढया	बकऱ्या	इतर पशुधन	एकूण पशुधन	कोंबडया व बदके	पशुवैद्यकीय सर्व चिकित्सालय (संख्या)	पशुवैद्यकीय दवाखाने (संख्या)	पशुउपचार केंद्रे (संख्या)
1	2	3	4	5	6	7	8	9	10	11	12	13	14
1	तलासरी	12759	18745	866	628	0	13937	88	47023	63412	0	2	3
2	डहाणू	35545	47291	6596	3687	32	42601	68	135820	413626	1	6	2
3	विक्रमगड	14877	25573	4833	3286	33	12226	90	60918	104395	0	2	5
4	जव्हार	18446	31165	1895	2610	0	28972	133	83221	108471	0	5	5
5	मोखाडा	13804	16038	2478	2156	0	13816	62	48354	47983	0	3	3
6	वाडा	10702	15876	9283	4806	292	18783	954	60696	105085	1	7	2
7	पालघर	23267	36717	14527	10362	0	26616	560	112049	322079	0	8	8
8	वसई	6468	5767	19112	18214	0	11047	1129	61737	184510	1	4	3
9	भिवंडी	4677	13725	11627	9376	158	9635	1263	50461	122759	1	8	5
10	शहापूर	32459	37039	22628	6828	0	32104	344	131402	280929	1	5	7
11	मुरबाड	17357	23432	9496	6078	34	10451	152	67000	174850	0	3	10
एकूण ठाणे जिल्हा		190361	271368	103341	68031	549	220188	4843	858681	1928099	5	53	53

आधार :- पशुगणना 2003

तक्ता क्रमांक 8

आदिवासी उपयोजना क्षेत्रातील व तहसीलातील वनव्याप्त क्षेत्र आणि जमिनीचा वापर

जिल्हा:ठाणे

क्षेत्र - हेक्टरमध्ये

अ. क्र.	तहसील	एकूण भौगोलिक क्षेत्र	वनव्याप्त क्षेत्र				आदिवासी उपयोजना क्षेत्रातील जमिनीचा वापर					तहसीलातील जमिनीचा वापर				
			राखीव	संरक्षित	अवर्गीकृत	एकूण क्षेत्र	एकूण भौगोलिक क्षेत्र	लागवडी खालील क्षेत्र	निव्वळ लागवडी खालील क्षेत्र	ओलिता खालील निव्वळ क्षेत्र	ओलिता खालील निव्वळ क्षेत्राची लागवडी खालील निव्वळ क्षेत्राशी टक्केवारी (स्तंभ 11:10)	एकूण भौगोलिक क्षेत्र	लागवडी खालील क्षेत्र	निव्वळ लागवडी खालील क्षेत्र	ओलिता खालील निव्वळ क्षेत्र	ओलिता खालील निव्वळ क्षेत्राची लागवडी खालील निव्वळ क्षेत्राशी टक्केवारी (स्तंभ 16:15)
1	2	3	4	5	6	7	8	9	10	11	12	13	14	15	16	17
1	तलासरी	29100	5773	2143	0	7916	29100	15300	14861	300	2.02	29100	15515	14861	1413	9.51
2	डहाणू	119597	34904	12075	11	46990	119597	36100	33884	6600	19.48	119597	41163	33884	6587	19.44
3	विक्रमगड	54700	20800	4952		25752	54700	2058	1876	166	8.85	54700	2058	1876	166	8.85
4	जव्हार	64052	16277	7215	0	23492	64052	36800	34009	1000	2.94	64052	36165	34009	1425	4.19
5	मोखाडा	49200	14514	2307	0	16821	49200	27600	24972	1280	5.13	49200	26317	24972	1280	5.13
6	वाडा	77583	31212	5909	0	37121	77583	32600	31965	600	1.88	77583	31991	31965	621	1.94
7	पालघर	125731	27251	13377	0	40628	39000	34300	40016	2700	6.75	125731	43764	40016	2767	6.91
8	वसई	56655	20140	2895	204	23239	27400	9300	18590	900	4.84	56655	20365	18590	1933	10.40
9	भिवंडी	69506	18191	5348	0	23539	23300	8000	23267	0	0.00	69506	24281	23267	176	0.76
10	शाहापूर	162887	56700	21010	37	77747	162887	66400	65639	1500	2.29	162887	70869	65639	702	1.07
11	मुरबाड	93828	22636	15543	40	38219	33900	13100	36183	0	0.00	93828	47061	36183	1659	4.59
	एकूण जिल्हा	902839	268398	92774	292	361464	680719	281558	325262	15046	4.63	902839	359549	325262	18729	5.76

आधार- 1. मुख्य वनसंरक्षक, ठाणे 2. विभागीय व्यवस्थापक, वन प्रकल्प, ठाणे 3. कृषी गणना 2000-01.

तक्ता क्र.9

आदिवासी उपयोजना क्षेत्रातील मुख्य व गौण वन उत्पादने

जिल्हा - ठाणे

अ. क्र.	वन उत्पादनाचे नाव	परिमाण	ठ ाणे
1	2	3	4
1	इमारती लाकूड	हजार घन मिटर	3.820
2	जळाऊ लाकूड	घन मिटर	7.984
3	इमारती बासे	संख्या	0
4	गौण वन उत्पादन		
	1. बांबू	संख्या	708
	2. गवत	मे.टन	160
	3. चिडी पाने [तेंदूपना]	स्टे.बॅग	1600
	4. डिक	किंवटल	730
	5. हिरडा	किंवटल	0
5	इतर		
	1. आपटा पाने	पेंडी	22
	2. मोहाची फुले	किंवटल	0.00
	3. घायपाल	मे.टन	0
	4. शिकेकाई	किंवटल	0
	5. मध	किलो	0
	6. चिचफळे	किंवटल	0
	7.बाभुळ फळे	किंवटल	0
	8. शिंदी पाने	पेंडी	0

आधार :- 1. मुख्य वनसंरक्षक ,ठाणे 2) विभागिय व्यवस्थापक,वन प्रकल्प, ठाणे

तक्ता क्रमांक - 10

आदिवासी उपयोजना क्षेत्रातील सिंचनाच्या व पाणी उपसण्याच्या सोयी

जिल्हा :- ठाणे

अ. क्र.	तहसील	सिंचनाच्या सोयी (संख्या)									बसविलेले कृषि पंप	
		मोठे प्रकल्प	मध्यम प्रकल्प	लघु सिंचन प्रकल्प		पाझर तलाव	कोल्हापूर बंधारा	भुयारी / साठवण बंधारा	उपसा जलसिंचन योजना	सिंचन विहिरी	डिझेल पंप	विद्युत पंप
				राज्य	स्थानिक							
1	2	3	4	5	6	7	8	9	10	11	12	13
1	तलासरी	0	0	0	0	0	0	0	2	326	30	771
2	डहाणू	0	0	1	0	2	5	0	7	1632	400	4812
3	विक्रमगाड	1	0	2	0	0	0	0	0	0	0	0
4	जंकार	0	0	1	0	9	6	0	7	605	0	714
5	मोखाडा	0	0	1	0	6	2	0	5	0	0	0
6	वाडा	0	0	1	0	11	15	0	12	86	39	1024
7	पालघर	0	1	3	0	13	5	0	4	1944	0	4771
8	वसई	0	0	1	0	4	3	0	7	9000	0	2181
9	भिवंडी	0	0	1	0	2	3	0	2	792	28	621
10	शाहापूर	1	0	6	0	15	24	0	35	13	20	435
11	मुरबाड	0	0	5	0	21	22	0	10	40	5	622
एकूण अ) जिल्हा		2	1	22	0	83	85	0	91	14438	522	15951

आधार-1. गटविकास अधिकारी,पंचायत समिती ठाणे

- कार्यकारी अभियंता,लघुपाटबंधारे विभाग [राज्य स्तर व स्थानिक स्तर] ठाणे
- कार्यकारी अभियंता,लघुपाटबंधारे विभाग [स्थानिक स्तर] जिल्हापरिषद ठाणे
- कार्यकारी अभियंता,महाराष्ट्र राज्य विद्युत मंडळ ठाणे.

तक्ता क्रमांक -11

आदिवासी उपयोजना क्षेत्रातील व तहसीलातील पिण्याच्या पाण्याची उपलब्धता

जिल्हा :- ठाणे

क्र. क्र.	तहसील	आदिवासी उपयोजना क्षेत्रातील गावे	बारमाही पिण्याचे पाणी उपलब्ध असलेल्या गावांची संख्या (पावांच्या हद्दीतील सर्व वाड्या/पाडे/टोले भरून)	स्तंभ 4 मधील बारमाही पिण्याच्या पाण्याची सोय असलेल्या गावांची पिण्याच्या पाण्याच्या प्रमुख साधनानुसार संख्या						पुरेसा पाणी पुरवठा बारमाही नसलेली आदिवासी उपयोजना क्षेत्रातील गावे					बारमाही पुरेसा पाणी पुरवठा नसलेली तालुक्यातील गावे				
				नळ योजना	विधण विहिरी		साध्या विहिरी	इतर साधने ओढा कालवे	एकूण (5 ते 9) ही संख्या स्तंभ 4 एवढी असणे आवश्यक आहे.	गावे (संख्या)	गावठाण सोडून वाडे/पाडे/टोले संख्या	टंचाईप्रस्त गावे	टंकरप्रस्त गावे	बैल गाडीने पाणी पुरवठा	गावे (संख्या)	गावठाण सोडून वाडे/पाडे/टोले संख्या	टंचाईप्रस्त गावे	टंकरप्रस्त गावे	बैल गाडीने पाणी पुरवठा
					हातपंप बसविलेल्या विहिरी असलेली गावे	विद्युत पंप बसविलेल्या विहिरी असलेली गावे													
1	2	3	4	5	6	7	8	9	10	11	12	13	14	15	16	17	18	19	20
1	तलामरी	46	232	9	46	7	108	62	232	46	186	0	0	0	46	0	3	3	0
2	डहाणू	167	1110	31	167	18	670	224	1110	72	174	0	0	0	0	0	0	0	0
3	विक्रमगड	100	716	18	307	4	385	2	716	2	11	2	2	1	2	11	2	2	1
4	जकार	109	336	22	55	0	259	0	336	19	53	19	19	9	19	53	19	2	1
5	मोखाडा	59	210	32	62	0	116	0	210	35	45	35	35	16	35	45	35	35	16
6	वाडा	167	964	44	578	16	326	0	964	8	105	1	1	1	167	403	1	1	1
7	पालघर	164	163	15	100	8	40	0	163	4	4	0	0	0	0	0	0	0	0
8	वसई	51	86	11	16	9	50	0	86	16	7	14	2	0	16	7	2	0	0
9	भिवंडी	77	182	41	65	12	64	0	182	50	70	0	1	0	21	52	0	1	0
10	शहापूर	228	519	241	51	4	223	0	519	38	78	38	0	0	0	0	0	0	0
11	मुरवाड	77	175	35	77	5	58	0	175	8	12	8	8	2	18	28	18	18	2
एकूण ठाणे जिल्हा		1245	4693	499	1524	83	2299	288	4693	298	745	117	68	29	324	599	80	62	21

आधार :- गटविकास अधिकारी, पंचायत समिती ठाणे 2. कार्यकारी अभियंता, ग्रामिण पाणी पुरवठा विभाग, जिल्हा परिषद ठाणे



तक्ता क्रमांक -12

आदिवासी उपयोजना क्षेत्रात उपलब्ध असलेल्या आरोग्य सेवा

जिल्हा : ठाणे

अ. क्र.	तहसील	आदिवासी उपयोजना क्षेत्रात उपलब्ध असलेल्या आरोग्य सेवा											
		ग्रामिण/कूटीर रुग्णालये		प्राथमिक आरोग्य केंद्रे		उपकेंद्रे		प्राथमिक आरोग्य पथके	फिरती आरोग्य पथके	आयुर्वेदिक दवाखाने	पाडा स्वयं सेवक	भरारी पथके (रेस्क्यु कॅंप)	फिरती आश्रम शाळा पथके
		संख्या	प्रति ग्रामीण/कूटीर रुग्णालय लोकसंख्या	केंद्रे	प्रति प्रा.आ.केंद्र लोकसंख्या	केंद्रे	प्रति उपकेंद्र लोकसंख्या						
1	2	3	4	5	6	7	8	9	10	11	12	13	14
1	तलासरी	1	121217	4	30304	27	4490	1	1	1	230	1	0
2	डहाणू	2	136996	9	30443	64	4281	3	0	2	667	6	1
3	विक्रमगड	1	114254	3	38085	22	5193	3	0	0	368	8	0
4	जव्हार	1	111039	4	27760	29	3829	3	1	0	342	6	1
5	मोखाडा	1	67319	4	16830	19	3543	3	1	0	203	3	0
6	वाडा	1	142753	4	35688	37	3858	3	0	0	390	3	0
7	पालघर	2	171967	5	68787	37	9296	1	0	1	450	4	0
8	वसई	1	277262	3	92421	17	16310	1	0	0	155	0	0
9	भिवंडी	0	68037	3	22679	20	3402	1	0	0	114	0	0
10	शहापूर	1	273304	9	30367	57	4795	3	0	0	422	3	1
11	मुरबाड	1	43305	4	10826	12	1558	1	0	0	182	1	0
एकूण जिल्हा		12	153035	52	35316	341	5385	23	3	4	3523	35	3

आधार-1. गटविकास अधिकारी,पंचायत समिती

2. जिल्हा आरोग्य अधिकारी,जिल्हापरिषद

3. जिल्हा शल्य चिकित्सक सामान्य रुग्णालय, ठाणे

आरोग्य सेवा ह्या आदिवासी उपयोजना क्षेत्रातील सर्वच गावांना व वाड्या वस्त्यांना पुरविल्या जात असल्यामुळे,जरी आदिवासी उपयोजना क्षेत्रातील संबंधीत गावामध्ये आरोग्य सेवेची इमारत/आस्थापना नसली, तरी इतर गावातील आरोग्य सेवा त्यांच्याकरिता उपलब्ध होत असल्याने त्या उपयोजना क्षेत्रातील पूर्ण गावाची लोकसंख्या देण्यात आली आहे.

तक्ता क्र. - 13(अ)  
आदिवासी उपयोजना क्षेत्रातील शैक्षणिक सुविधा  
आश्रमशाळा व बसतिगृह सुविधा

जिल्हा :- ठाणे

वर्ष -2006-07

अ. क्र	तहसील	शासकीय आश्रमशाळा				अनुदानित आश्रमशाळा				शासकीय बसतीगृहे			अनुदानित बसतीगृहे		
		संख्या	आदिवासी विद्यार्थी		शिक्षक (भरलेली पदे)	संख्या	आदिवासी विद्यार्थी		शिक्षक (भरलेली पदे)	संख्या	आदिवासी विद्यार्थी		संख्या	आदिवासी विद्यार्थी	
			मुले	मुली			मुले	मुली			मुले	मुली		मुले	मुली
1	2	3	4	5	6	7	8	9	10	11	12	13	14	15	16
1	तलासरी	8	1846	1122	65	4	613	365	21	2	127	76	0	0	0
2	डहाणू	13	3320	1629	109	13	3145	1879	10	6	298	192	0	0	0
3	विक्रमगड	6	1430	798	58	5	839	548	47	3	150	55	0	0	0
4	जव्हार	10	2255	1277	106	5	835	535	43	2	150	75	0	0	0
5	मोखाडा	6	1349	822	62	3	345	305	25	4	175	150	0	0	0
6	वाडा	5	995	633	51	3	365	295	36	3	175	75	0	0	0
7	पालघर	8	1750	996	73	3	542	284	26	2	78	65	0	0	0
8	बसई	1	303	170	12	1	273	166	12	1	0	23	0	0	0
9	भिवंडी	0	0	0	0	0	0	0	0	0	0	0	0	0	0
10	शहापूर	0	0	0	0	0	0	0	0	0	0	0	0	0	0
11	गुरबाड	0	0	0	0	0	0	0	0	0	0	0	0	0	0
	एकूण जिल्हा	57	13248	7447	536	37	6957	4377	220	23	1153	711	0	0	0

गधार - 1. आदिवासी विकास प्रकल्प, ठाणे

तक्ता - 13(ब)  
आदिवासी उपयोजना क्षेत्रातील शैक्षणिक सुविधा  
भाग-1 आश्रमशाळा व वसतिगृहाव्यतिरीक्त संस्था

जिल्हा:- ठाणे

(30 सप्टेंबर, 2006 रोजीची स्थिती)

अ.क्र.	तहसील	वस्तीशाळा				अगणवाडया				प्रथमिक शाळा			
		संख्या	एकूण विद्यार्थी	आदिवासी विद्यार्थी	शिक्षक (भरलेली पदे)	संख्या	एकूण विद्यार्थी	आदिवासी विद्यार्थी	शिक्षक (भरलेली पदे)	संख्या	एकूण विद्यार्थी	आदिवासी विद्यार्थी	शिक्षक (भरलेली पदे)
1	2	3	4	5	6	7	8	9	10	11	12	13	14
1	तलासरे	10	324	324	10	84	17172	16743	84	155	17303	15490	492
2	डहाणू	165	4628	4418	165	242	42250	41013	238	358	52700	36622	1304
3	विक्रमगड	37	973	948	37	210	18603	17906	210	218	12709	10950	685
4	जव्हार	41	947	942	41	245	34455	15997	245	229	20254	18918	572
5	मोखाडा	13	263	231	13	106	12278	11909	106	142	10443	9594	405
6	वाडा	39	1035	924	39	146	16636	7653	145	279	11531	17205	928
7	पालघर	60	1760	1426	60	285	15022	3606	284	169	16976	15812	476
8	वसई	26	830	613	26	166	14353	4306	163	110	15779	14931	332
9	भिवंडी	34	713	404	34	221	17962	5029	219	121	11410	10819	356
10	शहापूर	78	1509	978	78	166	17230	7754	166	416	33436	14009	1307
11	मुरवाड	44	698	514	44	204	15007	5179	203	98	7950	2883	298
एकूण ठाणे जिल्हा		547	13680	11722	547	2075	220968	141095	2063	2295	210491	167233	7155

तक्ता पुढे चालू

तक्ता - 13(ब)  
आदिवासी उपयोजना क्षेत्रातील शैक्षणिक सुविधा  
भाग 1 - आश्रमशाळा व वसतिगृहाव्यतिरीक्त संस्था

जिल्हा :- ठाणे

(30 सप्टेंबर, 2006 रोजीची स्थिती)

अ. क्र.	तहसील	माध्यमिक शाळा				उच्च माध्यमिक				महाविद्यालये				औद्योगिक प्रशिक्षण संस्था				इतर व्यवसाय प्रशिक्षण केंद्रे			
		संख्या	एकूण विद्यार्थी	आदिवासी विद्यार्थी	शिक्षक (भरलेली पदे)	संख्या	एकूण विद्यार्थी	आदिवासी विद्यार्थी	शिक्षक (भरलेली पदे)	संख्या	एकूण विद्यार्थी	आदिवासी विद्यार्थी	शिक्षक भरलेली पदे	संख्या	एकूण विद्यार्थी	आदिवासी विद्यार्थी	शिक्षक (भरलेली पदे)	संख्या	एकूण विद्यार्थी	आदिवासी विद्यार्थी	शिक्षक (भरलेली पदे)
1	2	15	16	17	18	19	20	21	22	23	24	25	26	27	28	29	30	31	32	33	34
1	तलासरी	13	3405	2603	91	4	743	422	21	2	1601	341	42	1	129	129	6	0	0	0	0
2	डहाणू	35	16110	8816	438	10	4267	3010	116	2	3630	312	9	2	675	544	40	0	0	0	0
3	विक्रमगड	9	4772	3219	129	3	520	390	15	0	0	0	0	1	0	0	0	0	0	0	0
4	जव्हार	10	4481	3236	121	6	812	699	22	1	1695	23	8	1	227	158	16	0	0	0	0
5	मोखाडा	10	2175	2169	85	4	417	320	14	1	2343	58	10	1	85	43	6	0	0	0	0
6	वाडा	25	9993	6901	271	7	4321	3516	75	3	719	235	13	1	80	10	9	0	0	0	0
7	पालघर	53	32479	15605	853	13	12890	5891	78	0	0	0	0	3	180	39	6	0	0	0	0
8	वसई	115	51829	31583		20	9230	1108	251	0	0	0	0	2	132	10	13	0	0	0	0
9	भिवंडी	85	50382	16709	1210	20	7960	2726	216	0	0	0	0	3	218	13	30	0	0	0	0
10	शाहापूर	46	22713	16111	447	8	3690	2980	102	2	1577	549	19	1	98	66	4	0	0	0	0
11	मुरबाड	33	61284	8236	313	7	1843	1100	50	0	0	0	0	1	58	33	4	0	0	0	0
कूण ठाणे जिल्हा		434	259623	115188	3958	102	46693	22162	960	11	11565	1518	101	17	1882	1045	134	0	0	0	0

आधार - 1. गटविकास अधिकारी, पंचायत समिती ठाणे 2. आदिवासी विकास प्रकल्प, ठाणे.

तक्ता क्रमांक 14

आदिवासी उपयोजना क्षेत्रात/तहसिलात उपलब्ध असलेल्या विविध सुविधा

जिल्हा - ठाणे

गावांची संख्या

क्र. अ.	तहसिल	आदिवासी उपयोजनेतील गावे	सुविधा उपलब्ध असलेल्या आदिवासी उपयोजना क्षेत्रातील गावांची संख्या								तहसिलातील एकूण गावे	सुविधा उपलब्ध असलेल्या तहसिलातील गावांची संख्या							
			बारमाही रस्ते	एस टी. बस थांबा	रास्त भावाची दुकाने	डाकघर	राष्ट्रीयकृत / सहकारी बँका	दुधसंकलन केंद्रे	दुरध्वनी केंद्रे	दुरध्वनी जोडणीची संख्या		बारमाही रस्ते	एस टी. बस थांबा	रास्त भावाची दुकाने	डाकघर	राष्ट्रीयकृत / सहकारी बँका	दुधसंकलन केंद्रे	दुरध्वनी केंद्रे	दुरध्वनी जोडणीची संख्या
1	2	3	4	5	6	7	8	9	10	11	12	13	14	15	16	17	18	19	20
1	तलासरी	46	46	20	46	0	7	0	1	1128	46	46	20	46	0	7	0	1	1128
2	डहाणू	167	141	98	167	41	0	1	1	167	167	141	145	167	41	0	1	1	11634
3	विक्रमगड	100	80	95	87	6	7	0	1	204	100	80	95	87	6	7	0	1	204
4	जव्हार	109	67	106	93	19	4	0	0	1745	109	67	106	93	19	4	0	1	1745
5	मोखाडा	59	56	50	55	13	7	0	0	504	59	56	50	55	13	7	0	1	504
6	वाडा	167	158	138	153	8	12	0	0	5581	167	158	138	153	8	12	0	1	5581
7	पालघर	164	59	121	143	31	36	0	0	0	208	194	161	205	58	36	0	1	28734
8	वसई	51	42	42	51	12	4	1	1	0	100	100	100	54	46	63	2	3	103748
9	भिवंडी	77	75	47	56	11	27	0	0	0	220	219	183	204	27	27	0	1	51310
10	शहापूर	228	223	208	180	34	18	0	1	11208	228	223	208	180	34	18	0	1	11208
11	मुरबाड	77	70	31	67	7	14	0	1	0	206	199	194	152	25	14	0	1	3943
एकूण जिल्हा		1245	1017	956	1098	182	136	2	6	20537	1610	1483	1400	1396	277	195	3	13	219739

आधार - गटविकास अधिकारी, पंचायत समिती, तहसिलदार, 2.अधिक्षक, डाक घर 3.भारत संचार निगम लिमिटेड

4. सहायक निबंधक, सहकारी संस्था, ठाणे

तक्ता क्रमांक 15

आदिवासी उपयोजना क्षेत्रातील सार्वजनिक सोयींची अंतरानुसार उपलब्धता असलेली गावे

जिल्हा - ठाणे

गावांची संख्या

अ. क्र.	तहसील	आदिवासी उपयोजनेतील गावे	बारमाही रस्ता				एस.टी. बस थांबा				रास्त भावाची दुकाने				डाकघर			
			गावांत	3 कि.मी पर्यंत	3 ते 5 कि.मी	5 कि.मी पेक्षा जास्त	गावांत	3 कि.मी पर्यंत	3 ते 5 कि.मी	5 कि.मी पेक्षा जास्त	गावांत	3 कि.मी पर्यंत	3 ते 5 कि.मी	5 कि.मी पेक्षा जास्त	गावांत	3 कि.मी पर्यंत	3 ते 5 कि.मी	5 कि.मी पेक्षा जास्त
1	2	3	4	5	6	7	8	9	10	11	12	13	14	15	16	17	18	19
1	तलासरी	46	46	0	0	0	20	0	14	12	46	0	0	0	0	0	0	46
2	डहाणू	167	141	0	12	14	98	17	21	31	167	0	0	0	41	0	19	107
3	विक्रमगड	100	80	4	6	10	95	0	2	3	87	0	5	8	6	1	3	90
4	जव्हार	109	67	36	5	1	106	0	0	3	93	0	7	9	19	0	12	78
5	मोखाडा	59	56	1	1	1	50	0	2	7	55	0	0	4	13	0	7	39
6	वाडा	167	158	3	6	0	138	7	9	13	153	0	5	9	8	5	21	133
7	पालघर	164	59	98	6	1	121	11	12	20	143	0	6	15	31	5	20	158
8	वसई	51	42	0	0	9	42	2	3	4	51	0	0	0	12	4	8	27
9	भिवंडी	77	75	1	1	0	47	16	4	10	56	0	6	15	11	0	4	62
10	शहापूर	228	223	4	0	1	208	4	5	11	180	0	13	35	34	8	74	112
11	मुरबाड	77	70	7	0	0	31	4	3	39	67	0	2	8	7	2	20	48
एकूण जिल्हा		1245	1017	154	37	37	956	61	75	153	1098	0	44	103	182	25	188	850

तक्ता पुढे चालू

तक्ता क्रमांक 15

आदिवासी उपयोजना क्षेत्रातील सार्वजनिक सोयींची अंतरानुसार उपलब्धता असलेली गावे

जिल्हा - ठाणे

गावांची संख्या

अ. क्र.	तहसील	आदिवासी उपयोजनेतील गावे	राष्ट्रीयकृत / सहकारी बँक				दुधसंकलन केंद्र				दुरध्वनी केंद्र				प्राथमिक आरोग्य केंद्र			
			गावांत	3 कि.मी पर्यंत	3 ते 5 कि.मी	5 कि.मी पेक्षा जास्त	गावांत	3 कि.मी पर्यंत	3 ते 5 कि.मी	5 कि.मी पेक्षा जास्त	गावांत	3 कि.मी पर्यंत	3 ते 5 कि.मी	5 कि.मी पेक्षा जास्त	गावांत	3 कि.मी पर्यंत	3 ते 5 कि.मी	5 कि.मी पेक्षा जास्त
1	2	3	20	21	22	23	24	25	26	27	28	29	30	31	32	33	34	35
1	तलासरी	46	7	3	20	16	0	0	0	46	1	0	3	42	4	12	16	14
2	डहाणू	167	0	0	0	167	1	0	5	161	1	0	5	161	9	8	15	135
3	विक्रमगड	100	7	5	8	80	0	0	0	100	1	0	2	97	3	1	2	94
4	जव्हार	109	4	0	3	102	0	0	0	109	0	0	0	109	4	3	20	82
5	मोखाडा	59	7	0	12	40	0	0	0	59	0	0	0	59	4	15	15	25
6	वाडा	167	12	0	20	135	0	0	0	167	0	0	0	167	4	30	35	98
7	पालघर	164	36	3	18	107	0	0	0	164	0	0	0	164	5	19	48	92
8	वसई	51	4	0	3	44	1	0	4	46	1	0	4	46	3	15	10	23
9	भिवंडी	77	27	0	14	36	0	0	0	77	0	0	0	77	3	22	28	24
10	शहापूर	228	18	0	4	206	0	0	0	228	1	0	4	223	9	40	54	125
11	मुरबाड	77	14	0	3	60	0	0	0	77	1	0	3	73	4	20	20	33
एकूण जिल्हा		1245	136	11	105	993	2	0	9	1234	6	0	21	1218	52	185	263	745

तक्ता पुढे चालू

तक्ता क्रमांक 15

आदिवासी उपयोजना क्षेत्रातील सार्वजनिक सोयींची अंतरानुसार उपलब्धता असलेली गावे

जिल्हा - ठाणे

गावांची संख्या

अ.क्र.	तहसील	आदिवासी उपयोजनेतील गावे	ग्रामीण / कुटीर रूग्णालय				पशुवैद्यकीय सेवा				सांस्कृतिक केंद्र/बाल कल्याण केंद्र			
			गावांत	3कि.मी. पर्यंत	3 ते 5 कि.मी	5 कि.मी पेक्षा जास्त	गावांत	3 कि.मी पर्यंत	3 ते 5 कि.मी	5 कि.मी पेक्षा जास्त	गावांत	3 कि.मी पर्यंत	3 ते 5 कि.मी. पर्यंत	5 कि.मी पेक्षा जास्त
1	2	3	36	37	38	39	40	41	42	43	44	45	46	47
1	तलासरी	46	1	3	5	37	6	12	10	18	0	0	0	46
2	डहाणू	167	2	0	5	160	15	34	47	71	32	12	15	108
3	विक्रमगड	100	1	1	7	91	7	14	20	59	1	1	8	90
4	जंकार	109	1	0	0	108	10	50	32	17	0	0	0	109
5	मोग्वाडा	59	1	0	3	55	6	7	11	35	2	0	7	50
6	वाडा	167	1	1	9	156	15	32	38	82	0	0	0	167
7	पालघर	164	2	0	5	157	11	36	42	75	0	0	0	164
8	वसई	51	1	0	0	50	5	5	22	19	0	0	0	51
9	धिवंडी	77	0	0	0	77	9	20	18	30	0	0	0	77
10	शहापूर	228	1	8	12	207	22	73	42	91	0	0	0	228
11	मुरबाड	77	1	3	5	68	7	14	16	40	14	0	12	51
एकूण अ) जिल्हा		1245	12	16	51	1166	113	297	298	537	49	13	42	1141

आधार - 1.गटविकास अधिकारी,पंचायत समिती 2. तहसिलदार 3.अधिक्षक डाक घर 4. भारत संचार निगम लिमिटेड 5.सहाय्यक निबंधक (सहकारी संस्था)



तक्ता क्र.16  
आदिवासी उपयोजना क्षेत्रातील सहकारी संस्था

जिल्हा : ठाणे

अ. क्र.	तहसील	प्राथमिक कृषि पतसंस्था			आदिवासी सहकारी सोसा.			इतर बिगर कृषी पतसंस्था			दुग्ध संस्था			जंगल कामगार संस्था			मजूर संस्था			इतर संस्था		
		सभासद			सभासद			सभासद			सभासद			सभासद			सभासद			सभासद		
		संख्या	एकूण	पैकी आदिवासी	संख्या	एकूण	पैकी आदिवासी	संख्या	एकूण	पैकी आदिवासी	संख्या	एकूण	पैकी आदिवासी	संख्या	एकूण	पैकी आदिवासी	संख्या	एकूण	पैकी आदिवासी	संख्या	एकूण	पैकी आदिवासी
1	2	3	4	5	6	7	8	9	10	11	12	13	14	15	16	17	18	19	20	21	22	23
1	तलासरी	0	0	0	12	6636	6490	5	3369	2535	0	0	0	3	808	808	2	77	52	11	1080	982
2	डहाणू	16	10430	8895	24	7636	7496	13	17404	948	0	0	0	12	2315	2115	21	938	126	122	7948	625
3	विक्रमगड	0	0	0	0	0	0	0	0	0	0	0	0	0	0	0	0	0	0	0	0	0
4	जव्हार	0	0	0	23	26744	24553	10	5913	4356	0	0	0	8	2250	2250	15	410	395	63	4548	3233
5	मोखाडा	0	0	0	10	8132	8100	0	0	0	0	0	0	0	0	0	0	0	0	0	0	0
6	वाडा	33	11920	6405	7	6405	6405	21	6120	1806	0	0	0	6	3450	3450	33	1005	405	52	1115	645
7	पालघर	52	33715	2418	5	5188	2852	83	28634	1318	0	0	0	7	2479	2289	34	675	219	573	17508	5838
8	वसई	14	9729	574	6	2213	635	0	0	0	0	0	0	4	1207	893	2	56	45	4	213	18
9	भिवंडी	23	16549	718	2	1966	1665	70	18181	617	0	0	0	0	0	0	93	2604	897	48	810	42
10	शहापूर	44	43918	1000	25	22217	7978	39	16210	552	0	0	0	12	4378	4378	55	4200	210	62	3370	192
11	मुरबाड	65	10920	3293	7	4230	3441	28	5835	665	0	0	0	5	367	138	46	1254	79	109	1719	38
एकूण जिल्हा		247	137181	23303	121	91367	69615	269	101666	12797	0	0	0	57	17254	16321	301	11219	2428	1044	38341	11633

आधार : 1. जिल्हा उपनिबंधक सहकारी संस्था, ठाणे व रायगड-अलिबाग

2. सहाय्यक निबंधक सहकारी संस्था, ठाणे व रायगड-अलिबाग

तक्ता क्र.17 (अ)

आदिवासी उपयोजना क्षेत्रातील रस्ते

जिल्हा :-ठाणे

वर्ष 2006-07

रस्त्याची लांबी - कि.मी.

अ.क्र	तहसील	दर्जानुसार रस्त्यांची लांबी (कि.मी.)						पृष्ठभागानुसार रस्त्यांची लांबी (कि.मी.)				प्रत्येक शंभर चौ.कि.क्षेत्रफळामागे रस्त्याची लांबी	
		राष्ट्रीय महामार्ग	राज्य महामार्ग	प्रमुख जिल्हा मार्ग	इतर जिल्हा मार्ग	ग्राम मार्ग	एकूण रस्ते लांबी	अपृष्ठांकित	पृष्ठांकित			पृष्ठांकित	एकूण
									खडीचे	डांबरी/सिमेंट काँक्रीट	एकूण		
1	2	3	4	5	6	7	8	9	10	11	12	13	14
1	तलासरी	15.67	37.00	36.47	45.40	119.55	252.09	78.80	49.60	123.69	173.29	59.55	86.63
2	डहाणू	26.98	153.99	73.32	133.21	307.66	695.16	174.67	133.71	386.78	520.49	43.56	58.17
3	विक्रमगड	0	93.60	44.10	73.68	129.61	340.99	90.90	102.39	147.70	250.09	45.72	62.34
4	जव्हार	0	132.80	67.65	158.97	256.38	615.80	93.93	284.82	237.05	521.87	81.41	96.07
5	मोखाडा	0	98.60	51.50	43.98	175.83	369.91	130.75	140.82	98.34	239.16	48.61	75.18
6	व्राडा	0	103.16	65.07	84.52	200.03	452.78	57.90	174.93	219.95	394.88	50.89	58.35
7	पालघर	0	15.50	46.80	110.74	197.09	370.13	75.29	56.96	237.88	294.84	60.79	76.32
8	वसई	0	30.30	12.80	8.50	27.60	79.20	--	7.20	72.00	79.20	38.08	38.08
9	भिवंडी	0	9.10	25.43	33.59	100.45	168.57	8.30	40.45	119.82	160.27	130.30	137.05
10	शहापूर	56.45	50.70	152.42	130.93	459.40	849.90	58.26	366.93	424.71	791.64	48.60	52.17
11	मुल्बाड	0	47.38	62.08	59.70	43.46	212.62	37.76	43.72	131.14	174.86	40.01	48.65
एकूण अ) जिल्हा		99.10	772.13	637.64	883.22	2015.06	4407.15	806.56	1401.53	2199.06	3600.59	52.76	64.58

आधार :- 1.गटविकास अधिकारी, पंचायत समिती 2. कार्यकारी अभियंता, सार्वजनिक बांधकाम विभाग, ठाणे 3. कार्यकारी अभियंता,बांधकाम विभाग, जिल्हा परिषद, ठाणे

तक्ता क्र.17 (ब)

तहसीलातील रस्ते

जिल्हा :- ठाणे

वर्ष - 2006-07

रस्त्याची लांबी - कि.मी.

अ. क्र.	तहसील	रस्त्यांची लांबी (कि.मी.)						पृष्ठभागानुसार रस्त्यांची लांबी					प्रत्येक शंभर चौ.कि. क्षेत्रफळातील रस्त्याची लांबी	
		राष्ट्रीय महामार्ग	राज्य महामार्ग	प्रमुख जिल्हा मार्ग	इतर जिल्हा मार्ग	ग्राम मार्ग	एकूण रस्ते लांबी	अपृष्ठांकित	पृष्ठांकित			पृष्ठांकित	एकूण	
									खडीचे	डांबरी /सिमेंट काँक्रीट	एकूण			
1	2	3	4	5	6	7	8	9	10	11	12	13	14	
1	तलासरी	15.67	37.00	36.47	45.40	117.55	252.09	78.80	49.60	123.69	173.29	59.55	86.63	
2	डहाणू	26.98	153.99	73.32	133.21	307.66	695.16	174.67	133.71	386.78	520.49	43.56	58.17	
3	विक्रमगड	0	93.60	44.10	73.68	129.61	340.99	90.90	102.39	147.70	250.09	45.72	62.34	
4	जव्हार	0	132.80	67.65	158.97	256.38	615.80	93.93	284.82	237.05	521.87	81.41	96.07	
5	मोखाडा	0	98.60	51.50	43.98	175.83	369.91	130.75	140.82	98.34	239.16	48.61	75.65	
6	वाडा	0	103.16	65.07	84.52	200.03	452.78	57.90	174.93	219.95	394.88	50.89	92.03	
7	पालघर	35.30	94.75	122.50	131.74	202.09	586.38	135.59	83.32	367.47	450.79	35.86	46.65	
8	वसई	37.02	51.90	35.70	23.01	226.13	373.76	21.04	53.99	298.73	352.72	62.21	65.92	
9	भिवंडी	38.70	76.98	52.12	51.49	339.78	559.07	21.75	112.38	424.94	537.32	77.31	80.44	
10	शहापूर	56.45	50.7	152.42	130.93	459.40	849.90	58.26	366.93	424.71	791.64	48.60	52.17	
11	मुरबाड	69.27	72.70	74.18	121.36	260.40	597.91	37.76	142.76	417.38	560.14	59.72	63.74	
	एकूण जिल्हा	279.39	966.18	775.03	998.29	2674.86	5693.75	901.35	1645.65	3146.74	4792.39	53.08	63.07	

आधार :- 1. गटविकास अधिकारी, पंचायत समिती 2. कार्यकारी अभियंता, सार्वजनिक बांधकाम विभाग, 3. कार्यकारी अभियंता, बांधकाम विभाग, जिल्हा परिषद

## तक्ता क्र.१८

## महाराष्ट्र राज्य सहकारी आदिवासी विकास महामंडळाचे कार्य

जिल्हा:-ठाणे

अ. क्र.	तहसील	आदिवासी उपयोजना क्षेत्रातील गावांची संख्या	एकाधिकार खरेदी केंद्र (संख्या)	एकाधिकार खरेदी करणा-या सहकारी आदिवासी सेवा संस्था (संख्या)	सन २००६-०७ मधील महामंडळाकडून केलेली एकाधिकार खरेदी [क्विंटल मध्ये]							सन २००३-०४ मधील खावटी कर्ज	
					साळ	वरई	खुरसणी	भुईमुग	हिरडा	इतर	एकूण	लाभार्थी	रुपये लाखात
१	२	३	४	५	६	७	८	९	१०	११	१२	१३	१४
१	तलासरो	४६	२	१	१७१३.०५	१३.३९	०.०८	०.००	०.००	०.००	१७२६.५२	४२११	१०३.२९
२	डहाणू	१६७	७	१	३९९०.६८	२३१.०३	१९.३७	०.००	०.००	०.००	४२४१.०८	६४५१	१६२.४२
३	विक्रमगड	१००	८	७	२०९८२.११	५६४.०७	१६.०४	०.००	०.००	०.००	२१५६२.२२	४१३३	१२७.६६
४	जव्हार	१०९	९	१	४६१६.७३	३०४१.६२	३४०.४८	०.००	०.००	०.००	७९९८.८३	५९७८	१६८.७१
५	मोखाडा	५९	११	५	४३००.७९	६३१८.२७	२९१.३६	०.००	०.००	०.००	१०९१०.४२	७४८४	१९२.६१
६	वाडा	१६७	३	०	३०६८.७१	२३४.४६	०.००	०.००	०.००	०.००	३३०३.१७	३३५१	९८.७६
७	पालघर	१६४	८	०	५९२०.०४	०.००	०.००	०.००	०.००	०.००	५९२०.०४	३९९५	१००.१२
८	वसई	५१	०	०	०.००	०.००	०.००	०.००	०.००	०.००	०.००	१५६१	४२.००
९	भिवंडी	७७	०	०	०.००	०.००	०.००	०.००	०.००	०.००	०.००	४५०	९.४८
१०	शाहापूर	२२८	८	१	३२६५८.१२	३३५३.४७	०.००	०.००	०.००	०.००	३६०११.५९	७१४५	२०८.२४
११	मुरवाड	७७	३	०	१३१४९.११	२५५.४२	०.००	०.००	०.००	०.००	१३४०४.५३	२२२६	६०.३७
एकूण जिल्हा		१२४५	५९	१६	९०३९९.३४	१४०११.७३	६६७.३३	०.००	०.००	०.००	१०५०७८.४०	४६९८५	१२७३.६६

आधार- १. प्रादेशिक व्यवस्थापक ,महाराष्ट्र सहकारी आदिवासी विकास महामंडळ ,मर्यादित, जव्हार,ठाणे.

टीप:-महाराष्ट्र राज्य सहकारी आदिवासी विकास महामंडळाचे कार्य फक्त कर्जत तालुक्यात आहे. तसेच शासनाच्या आदेशानुसार फक्त वरी खरेदीसाठी परवानगी देणेत आली आहे.

तक्ता क्र.19

सन 2006-07 मधील 20 कलमी कार्यक्रमातर्गत योजना निहाय आदिवासी उपयोजना क्षेत्रातील आदिवासी लाभार्थी कुटुंबे

जिल्हा : ठाणे

अ. क्र.	तहसील	2001 जनगणने प्रमाणे कुटुंब संख्या		दारिद्र्य रेषेखालील कुटुंबे संख्या 2002 च्या पाहणीनुसार		सन 2006-07 मधील 20 कलमी कार्यक्रमातर्गत योजना निहाय आदिवासी उपयोजना क्षेत्रातील आदिवासी लाभार्थी कुटुंबे												
		एकूण	आदिवासी	एकूण	आदिवासी	नविन विहीरी	विहीर दुरुस्ती	विघन विहीरी [बोरवेल]	कृषि निविष्टा वाटप	विद्युत पंपाचा पुरवठा	तेल पंप पुरवठा	बेल गाडी	बेल जोडी	इंदिरा आवास		स्वर्ण जयंती ग्राम स्वरोजगार योजना	वैयक्तिक स्वरोजगारी अनु.जमाती	वैयक्तिक लाभार्थी अ.ज.
														नविन घरकुले	घरकुल दुरुस्ती			
1	2	3	4	5	6	7	8	9	10	11	12	13	14	15	16	17	18	19
1	तलासरी	21539	21370	16588	15835	2	0	0	52540	0	60	0	0	504	0	300	304	4
2	डहाणू	65638	43032	44121	40855	0	0	0	14400	0	28	0	5	1153	0	649	450	3
3	विक्रमगड	21607	18964	16560	16013	10	0	0	26397	0	41	0	0	414	0	225	158	0
4	जव्हार	21481	19986	16545	16531	18	0	0	27336	0	52	0	8	500	0	270	287	0
5	मोखाडा	12575	12450	9684	9372	10	0	0	20375	0	28	1	6	290	0	291	128	0
6	वाडा	29672	15037	17852	16369	0	0	0	11838	0	23	0	3	482	0	305	225	7
7	पालघर	99652	28146	30540	22369	0	0	0	20900	0	35	0	5	676	0	693	270	12
8	वसई	181384	16254	12340	8980	0	0	0	4080	0	21	0	0	256	0	382	305	17
9	भिवंडी	178866	14684	14901	9117	0	0	0	13282	0	21	0	0	207	0	385	51	3
10	शहापूर	53426	18000	26684	15930	0	0	0	16820	0	15	0	2	458	0	835	292	56
11	अंबरनाथ	79856	5268	5611	2320	0	0	0	0	0	0	0	0	46	0	121	11	6
12	मुराड	33274	7704	18514	8030	0	0	0	19066	0	14	0	2	175	0	526	162	4
	एकूण अ) जिल्हा	798970	220895	229940	181721	40	0	0	227034	0	278	1	31	5161	0	4982	2643	112

आधार :- 1. प्रकल्प संचालक, जिल्हा ग्रामीण विकास यंत्रणा, ठाणे 2. कृषी विकास अधिकारी, जि.प. ठाणे

तक्ता क्र.20

आमदारांच्या स्थानिक विकास कार्यक्रमांतर्गत निधीतील आदिवासी उपयोजना क्षेत्रातील कामे.

जिल्हा :-ठाणे

(रूपये लाखात)

अ.क्र.	आदिवासी मतदार संघ	2004-05					2005-06					2006-07				
		अपूर्ण कामांची संख्या	अपूर्ण कामांसाठी लागणारी रक्कम	नवीन मंजूर कामे (संख्या)	नवीन कामांसाठी मंजूर रक्कम	एकूण झालेला खर्च	अपूर्ण कामांची संख्या	अपूर्ण कामांसाठी लागणारी रक्कम	नवीन मंजूर कामे (संख्या)	नवीन कामांसाठी मंजूर रक्कम	एकूण झालेला खर्च	अपूर्ण कामांची संख्या	अपूर्ण कामांसाठी लागणारी रक्कम	नवीन मंजूर कामे (संख्या)	नवीन कामांसाठी मंजूर रक्कम	एकूण झालेला खर्च
1	2	3	4	5	6	7	8	9	10	11	12	13	14	15	16	17
1	डहाणू	17	27.18	39	82.50	80.00	10	29.50	32	75.32	80.00	8	24.82	24.00	71.03	80.00
2	जव्हार	12	26.20	26	112.91	115.27	5	23.84	22	86.39	80.00	9	30.23	16	74.65	80.00
3	वाडा	23	36.44	37	74.63	80.00	16	31.07	28	76.90	80.00	11	27.97	25	77.97	80.00
4	शहापूर	30	37.28	54	103.30	115.27	14	25.31	52	82.39	80.00	16	27.70	29	77.97	80.00
5	मुरबाड	0	0.00	56	102.84	80.00	10	22.84	29	85.08	80.00	10	27.92	29	76.91	80.00
एकूण जिल्हा		82	127.10	212	476.18	470.54	55	132.56	163	406.08	400.00	54	138.64	123	378.53	400.00

आधार - जिल्हा नियोजन समिती, जिल्हाधिकारी कार्यालय ठाणे

टीप :- 1) ठाणे जिल्ह्याची विधानसभा मतदार संघांची आदिवासी राखीव मतदार संघाची माहिती देण्यात आली आहे. जव्हार मतदार संघाच्या माहितीमध्ये तलासरी तालुक्याचा समावेश आहे. तसेच विक्रमगड तालुक्यातील माहितीचा समावेश जव्हार व वाडा या दोन मतदार संघात आहे.

तक्ता क्र. 21

खासदारांच्या स्थानिक विकास कार्यक्रमांतर्गत निधीतील आदिवासी उपयोजना क्षेत्रातील कामे

जिल्हा : ठाणे

(रुपये लाखात)

अ.क्र.	आदिवासी मतदार संघ	2004-05			2005-06			2006-07		
		मंजूर कामे (संख्या)	मंजूर कामांची रक्कम	एकूण खर्चाची रक्कम	मंजूर कामे (संख्या)	मंजूर कामांची रक्कम	एकूण खर्चाची रक्कम	मंजूर कामे (संख्या)	मंजूर कामांची रक्कम	एकूण खर्चाची रक्कम
1	2	3	4	5	6	7	8	9	10	11
1	डहाणू	64	200.40	199.85	38	189.89	185.57	42	182.41	143.53
	एकूण जिल्हा	64	200.40	199.85	38	189.89	185.57	42	182.41	143.53

आधार :- जिल्हा नियोजन समिती, जिल्हाधिकारी कार्यालय, ठाणे.

टीप :- ठाणे जिल्ह्याची लोकसभा मतदार संघातील आदिवासी राखीव मतदार संघाची माहिती देण्यात आली आहे.

तक्ता क्र.22

डोंगरी विकास कार्यक्रमांतर्गत आदिवासी उपयोजना क्षेत्रातील कामे

जिल्हा :-ठाणे

(रूपये लाखात)

अ.क्र.	आदिवासी मतदार संघ	2004-05					2005-06					2006-07				
		अपूर्ण कामांची संख्या	अपूर्ण कामांसाठी लागणारी रक्कम	नवीन मंजूर कामे (संख्या)	नवीन कामांसाठी मंजूर रक्कम	एकूण झालेला खर्च	अपूर्ण कामांची संख्या	अपूर्ण कामांसाठी लागणारी रक्कम	नवीन मंजूर कामे (संख्या)	नवीन कामांसाठी मंजूर रक्कम	एकूण झालेला खर्च	अपूर्ण कामांची संख्या	अपूर्ण कामांसाठी लागणारी रक्कम	नवीन मंजूर कामे (संख्या)	नवीन कामांसाठी मंजूर रक्कम	एकूण झालेला खर्च
1	2	3	4	5	6	7	8	9	10	11	12	13	14	15	16	17
1	वाडा	17	20.33	11	24.92	38.00	10	7.25	40	52.65	50.00	8	9.90	33	31.12	31.00
2	जव्हार	3	7.2	7	30.79	37.99	0	0.00	27	57.12	50.00	5	7.12	25	35.65	31.00
3	मोखाडा	7	11.91	18	39.18	38.00	11	13.09	36	39.31	50.00	3	2.40	44	38.71	31.00
4	शहापूर	8	14.35	12	34.59	38.00	7	10.94	20	40.56	50.00	1	1.50	35	38.81	31.00
5	पुरबाड	5	8.02	18	29.81	37.83	0	0.00	27	55.35	55.35	0	0.00	16	35.01	31.17
7	भिवंडी	6	5.36	9	20.28	18.50	5	7.14	14	17.57	24.71	0	0.00	5	12.80	12.80
8	वसई	1	2.51	5	15.99	18.50	0	0.00	5	18.12	18.12	0	0.00	5	17.66	15.75
	एकूण जिल्हा	47	69.68	80	195.56	226.82	33	38.42	169	280.68	298.18	17	20.92	163	209.76	183.73

आधार - जिल्हा नियोजन समिती, जिल्हाधिकारी कार्यालय ठाणे



तक्ता क्र. 23

आदिवासी उपयोजनांतर्गत (टीएसपी) विकास शिर्ष निहाय वर्ष 2005 - 06 व 2006 - 07 ची आर्थिक प्रगती

जिल्हा :- ठाणे

(रुपये लाखात)

अ. क्र.	विकासशिर्ष व उपशिर्ष	2005 - 06			2006 - 07		
		मंजूर नियतव्यय	प्राप्त निधी	झालेला खर्च	मंजूर नियतव्यय	प्राप्त निधी	झालेला खर्च
1	2	3	4	5	6	7	8
एक	कृषी व संलग्न सेवा						
1	पिक संवर्धन	109.61	109.01	109.01	125.00	145.34	145.34
2	फलोत्पादन	0.00	0.00	0.00	0.00	0.00	0.00
3	मृद व जल संधारण	41.19	101.19	101.19	159.63	291.48	145.47
4	पशुसंवर्धन	95.88	90.35	90.46	79.62	52.03	51.98
5	दुग्ध व्यवसाय विकास	0	0	0	0	0	0
6	मत्स्य व्यवसाय	13.82	10.50	10.22	14.82	13.32	11.83
7	पणन कोठरे व वखारी	0	0	0	0	0	0
8	वने	12.39	11.39	11.38	27.39	27.39	27.40
9	सहकार	11.45	19.45	19.45	18.15	24.73	24.73
	एकूण एक	284.34	341.89	341.71	424.61	554.29	552.75
दोन	ग्रामीण विकास कार्यक्रम						
1	स्वर्ण जयंती ग्रामस्वयंरोजगार विकास कार्यक्रम	95.70	110.99	110.99	0	0	0
2	अवर्षण प्रवण क्षेत्र कार्यक्रम	0	0	0	0	0	0
3	संपूर्ण ग्रामीण रोजगार योजना	827.82	929.89	929.89	95.70	95.70	95.70
4	रोजगार हमी योजना	0	0	0	0	0	0
5	ग्रामीण स्वच्छता कार्यक्रम	0	0	0	0	0	0
	एकूण दोन	923.52	1040.88	1040.88	95.70	95.70	95.70

तक्ता क्र. 23

आदिवासी उपयोजनांतर्गत (टीएसपी) विकास शिर्ष निहाय वर्ष 2005 - 06 व 2006 - 07 ची आर्थिक प्रगती

जिल्हा :- ठाणे

(रुपये लाखात)

अ. क्र.	विकासशिर्ष व उपशिर्ष	2005 - 06			2006 - 07		
		मंजूर नियतव्यय	प्राप्त निधी	झालेला खर्च	मंजूर नियतव्यय	प्राप्त निधी	झालेला खर्च
1	2	3	4	5	6	7	8
तीन	पाटबंधारे व पुर नियंत्रण						
1	लघु पाटबंधारे (स्थानिक क्षेत्र)	505.52	380.79	380.79	829.07	662.12	662.12
2	जलप्रदाय क्षेत्र विकास कार्यक्रम	0	0	0	0	0	0
3	आयाकट विकास	0	0	0	0	0	0
4	पूर नियंत्रण	0	0	0	0	0	0
	एकूण तीन	505.52	380.79	380.79	829.07	662.12	662.12
चार	विद्युत विकास	505.47	505.47	505.79	566.78	566.78	551.38
पाच	उद्योग व खाणकाम						
	मोठे व मध्यम उद्योग	0	0	0	0	0.00	0
	ग्रामीण व लघु उद्योग	1.65	1.65	1.65	2.00	2.00	2.00
	एकूण पाच	1.65	1.65	1.65	2.00	2.00	2.00
सहा	वाहतूक व दळणवळण						
	मोठी व लहान बंदरे	0	0	0	0	0	0
	अंतर्देशिय जल वाहतूक	0	0	0	0	0	0
	रस्ते विकास	1064.38	1504.23	1503.83	1179.34	1273.03	1273.03
	एकूण सहा	1064.38	1504.23	1503.83	1179.34	1273.03	1273.03
सात	सामान्य आर्थिक सेवा						
	पर्यावरण विकास	0.00	0	0	0.00	0	0
	एकूण सात	0.00	0.00	0.00	0.00	0.00	0.00

तक्ता क्र. 23

आदिवासी उपयोजनांतर्गत (टीएसपी) विकास शिर्ष निहाय वर्ष 2005 - 06 व 2006 - 07 ची आर्थिक प्रगती

जिल्हा :- ठाणे

(रुपये लाखात)

अ. क्र.	विकासशिर्ष व उपशिर्ष	2005 - 06			2006 - 07		
		मंजूर नियतव्यय	प्राप्त निधी	झालेला खर्च	मंजूर नियतव्यय	प्राप्त निधी	झालेला खर्च
1	2	3	4	5	6	7	8
आठ	सामाजिक आणि सामुहिक सेवा						
1	सामान्य शिक्षण	0.05	0.00	0.00	0.00	0.00	0.00
2	क्रिडा व युवक कल्याण	14.20	18.20	18.20	28.20	29.70	29.70
3	कला व संस्कृती	0.00	0.00	0.00	0.00	0.00	0.00
4	तांत्रिक शिक्षण	5.00	5.00	5.00	6.00	6.00	6.00
5	वैद्यकीय शिक्षण व औषधी द्रव्य	0.00	0.00	0.00	0.00	0.00	0.00
6	आरोग्य सेवा	1803.52	1088.23	1043.44	1768.82	1384.23	1344.18
7	ग्रामीण पाणी पुरवठा व स्वच्छता	1702.15	1425.16	1398.54	637.48	511.58	511.58
8	गृहनिर्माण	0.00	0.00	0.00	0.00	0.00	0.00
9	नगरविकास	51.06	20.71	20.71	46.58	43.20	43.20
10	माहिती व प्रसिध्दी	0.00	0.00	0.00	0.00	0.00	0.00
11	मागासवर्गीयांचे कल्याण	4036.04	1504.72	1384.12	3118.50	1555.47	1450.42
12	कामगार व कामगार कल्याण	307.23	320.67	215.59	161.00	72.05	72.05
13	समाज कल्याण	20.52	20.52	20.52	38.40	38.40	38.38
14	पोषण	348.73	372.30	372.30	645.57	237.14	235.52
	एकूण आठ	8288.50	4775.51	4478.42	6450.55	3877.77	3731.03
	एकूण एक ते आठ	11573.38	8550.42	8253.07	9548.05	7031.69	6868.01
10	न्युक्लीअस बजेट	0	0	0	0	0	0

आधार :- 1. जिल्हा नियोजन समिती, जिल्हाधिकारी कार्यालय, ठाणे

टीप अ.क्र. 3, उप. क्र. 1 मधील आकडेवारीमध्ये पुर नियंत्रणावरील आकडेवारीचा समावेश आहे.

तक्ता क्र.२४  
आदिवासी उपयोजनाबाहेरील (ओटीएसपी) योजनांची विकास शिर्ष निहाय वर्ष २००५ - ०६ व २००६ - ०७ ची आर्थिक प्रगती  
जिल्हा :- ठाणे (रुपये लाखात)

अ.क्र.	विकासशिर्ष व उपशिर्ष	२००५ - ०६			२००६ - ०७		
		मंजूर नियतव्यय	प्राप्त निधी	झालेला खर्च	मंजूर नियतव्यय	प्राप्त निधी	झालेला खर्च
१	२	३	४	५	६	७	८
<b>एक</b>	<b>कृषी व संलग्न सेवा</b>						
१	पिक संवर्धन	२९.८०	२९.५०	२९.५०	३१.००	२३.६५	२३.६५
२	फलोत्पादन	०.००	०.००	०.००	०.००	०.००	०.००
३	मृद व जल संधारण	१२९.७१	१२९.७१	१२९.७१	१४२.७१	१६५.८५	१६५.८५
४	पशुसंवर्धन	०.८०	०.७१	०.७०	१.६०	१.६०	१.५५
५	दुग्ध व्यवसाय विकास	०.००	०.००	०.००	०.००	०.००	०.००
६	मत्स्य व्यवसाय	१.७८	१.२१	१.२४	२.९०	२.९०	२.४७
७	पणन कोठारे व वखारी	०.००	०.००	०.००	०.००	०.००	०.००
८	वने	०.००	०.००	०.००	०.००	०.००	०.००
९	सहकार	०.००	०.००	०.००	०.००	०.००	०.००
	<b>एकूण एक</b>	<b>१६२.०९</b>	<b>१६१.१३</b>	<b>१६१.१५</b>	<b>१७८.२१</b>	<b>१९४.००</b>	<b>१९३.५२</b>
<b>दोन</b>	<b>ग्रामीण विकास कार्यक्रम</b>						
१	स्वर्ण जयंती ग्रामस्वयंरोजगार विकास कार्यक्रम	१०.८९	१४.८८	१४.८८	०.००	०.००	०.००
२	अवर्षण प्रवण क्षेत्र कार्यक्रम	०.००	०.००	०.००	०.००	०.००	०.००
३	संपुर्ण ग्रामीण रोजगार योजना	७०.६२	७१.४०	७१.४०	०.००	०.००	०.००
४	रोजगार हमी योजना	०.००	०.००	०.००	०.००	०.००	०.००
५	ग्रामीण स्वच्छता कार्यक्रम	०.००	०.००	०.००	०.००	०.००	०.००
	<b>एकूण दोन</b>	<b>८१.५१</b>	<b>८६.२८</b>	<b>८६.२८</b>	<b>०.००</b>	<b>०.००</b>	<b>०.००</b>

तक्ता क्र.24

आदिवासी उपयोजनाबाहेरील (ओटीएसपी) योजनांची विकास शिर्ष निहाय वर्ष 2005 - 06 व 2006 - 07 ची आर्थिक प्रगती

जिल्हा :- ठाणे

(रुपये लाखात)

अ.क्र.	विकासशिर्ष व उपशिर्ष	2005 - 06			2006 - 07		
		मंजूर नियतव्यय	प्राप्त निधी	झालेला खर्च	मंजूर नियतव्यय	प्राप्त निधी	झालेला खर्च
1	2	3	4	5	6	7	8
तीन	पाटबंधारे व पुर नियंत्रण						
1	लघु पाटबंधारे (स्थानिक क्षेत्र)	0.00	0.00	0.00	0.00	0.00	0.00
2	जलप्रदाय क्षेत्र विकास कार्यक्रम	0.00	0.00	0.00	0.00	0.00	0.00
3	आयाकट विकास	0.00	0.00	0.00	0.00	0.00	0.00
4	पुर नियंत्रण	0.00	0.00	0.00	0.00	0.00	0.00
	एकूण तीन	0.00	0.00	0.00	0.00	0.00	0.00
चार	विद्युत विकास	15.29	15.29	15.59	0.00	0.00	16.86
पाच	उद्योग व खाणकाम						
	मोठे व मध्यम उद्योग	0.00	0.00	0.00	0.00	0.00	0.00
	ग्रामीण व लघु उद्योग	0.00	0.00	0.00	0.00	0.00	0.00
	एकूण पाच	0.00	0.00	0.00	0.00	0.00	0.00
सहा	वाहतूक व दळणवळण						
	मोठी व लहान बंदरे	0.00	0.00	0.00	0.00	0.00	0.00
	अंतर्देशिय जल वाहतूक	0.00	0.00	0.00	0.00	0.00	0.00
	रस्ते विकास	40.00	0.00	0.00	53.00	0.00	0.00
	एकूण सहा	40.00	0.00	0.00	53.00	0.00	0.00
सात	सामान्य आर्थिक सेवा						
	पर्यावरण विकास	0.00	0.00	0.00	0.00	0.00	0.00
	एकूण सात	0.00	0.00	0.00	0.00	0.00	0.00

तक्ता क्र.24

आदिवासी उपयोजनाबाहेरील (ओटीएसपी) योजनांची विकास शिर्ष निहाय वर्ष 2005 - 06 व 2006 - 07 ची आर्थिक प्रगती

जिल्हा :- ठाणे

(रुपये लाखात)

अ.क्र.	विकासशिर्ष व उपशिर्ष	2005 - 06			2006 - 07		
		मंजूर नियतव्यय	प्राप्त निधी	झालेला खर्च	मंजूर नियतव्यय	प्राप्त निधी	झालेला खर्च
1	2	3	4	5	6	7	8
<b>आठ सामाजिक आणि सामूहिक सेवा</b>							
1	सामान्य शिक्षण	0.00	0.00	0.00	21.79	12.20	11.30
2	क्रिडा व युवक कल्याण	0.00	0.00	0.00	0	0	0
3	कला व संस्कृती	0.00	0.00	0.00	0	0	0
4	तांत्रिक शिक्षण	0.00	0.00	0.00	0	0	0
5	वैद्यकीय शिक्षण व औषधी द्रव्य	0.00	0.00	0.00	0	0	0
6	आरोग्य सेवा	0.00	0.00	0.00	0	0	0
7	ग्रामीण पाणी पुरवठा व स्वच्छता	3.00	2.85	0.00	3.00	2.05	3.23
8	गृहनिर्माण	0.00	0.00	0.00	0	0	0
9	नगरविकास	0.00	0.00	0.00	0	0	0
10	माहिती व प्रसिध्दी	0.00	0.00	0.00	0	0	0
11	मागासवर्गीयांचे कल्याण	209.00	81.10	78.63	49.34	36.74	27.99
12	कामगार व कामगार कल्याण	0.00	0.00	0.00	0	0	0
13	समाज कल्याण	4.35	0.00	0.00	3.00	1.63	1.63
14	पंपण	0.00	0.00	0.00	0	0	0
<b>एकूण आठ</b>		<b>216.35</b>	<b>83.95</b>	<b>78.63</b>	<b>77.13</b>	<b>52.62</b>	<b>44.15</b>
<b>एकूण एक ते आठ</b>		<b>515.24</b>	<b>346.65</b>	<b>341.65</b>	<b>308.34</b>	<b>246.62</b>	<b>254.53</b>
10	न्युक्लीअस बजेट	0	0	0	0	0	0

आधार :- 1. जिल्हा नियंत्रण समिती, जिल्हाधिकारी कार्यालय, ठाणे

**परिशिष्ट -१**

**महाराष्ट्र राज्यातील घोषित अनुसूचित जमातीची यादी**

अनुसूचित जाती व अनुसूचित जमाती आदेश सुधारणा कायदा १९७६ (१९७६ चा १०८ )

मधिल परिशिष्ट २ मधिल भाग १ नमूद केल्याप्रमाणे

१] आंध	१७] गामित, गामटा, गावित	३३] कोया, भिनेकोया, राजकोया
२] बैगा	१८] गोंड	३४] नगोसिया, नगासिया
३] बावचा	१९] हलबा, हलबी	३५] नाईकडा, नायका
४] बरंडा	२०] कमार	३६] धनगड, ओंराव
५] भैना	२१] कातकरी	३७] परधान, पाथरी
६] भारिया, भूमिया, भुईनहार, पांडो	२२] कबर	३८] पारधी, फांसेपारधी
७] भात्रा	२३] खैरनार	३९] परजा
८] भिल्ल	२४] खरिया	४०] पटेलिया
९] भुजिया	२५] कोकणा, कोकणी	४१] पोमला
१०] बिंझवार	२६] कोल	४२] राठवा
११] बिरहुल, बिरहोर	२७] कोलाम	४३] सवर, सवेरा
१२] चोधरा, छोर्डा	२८] कोळी, ढोर, कोलचा, कोलघा	४४] ठाकूर, ठाकर
१३] धाणका, तडवी, तेतारिया, वळवी	२९] महादेवकोळी, डोंगरकोळी	४५] थोटी
१४] धनवार	३०] कोळी मल्हार	४६] वारली
१५] धोडिया	३१] कौंध, खोंड, कांध	४७] विटोलिया, कोटवालिया, बारोडिया
१६] दुबळा, तलाविया, हलपति	३२] कोरकू, बोपची	

परिशिष्ट -2

आदिवासी उपयोजना क्षेत्रातील गावांपैकी अवर्षण प्रवण क्षेत्र/ ढोंगरी क्षेत्र विकास/ पश्चिम घाट विकास कार्यक्रमांतर्गत समाविष्ट असलेल्या गावांची यादी

जिल्हा:- ठाणे

अ.क्र.	तहसील	पूर्णतः को अंशतः	आदिवासी उपयोजना क्षेत्रातील		अवर्षण प्रवण क्षेत्रात येणारी		ढोंगरी क्षेत्र विकास कार्यक्रमा अंतर्गत येणारी		पश्चिम घाट विकास कार्यक्रमा अंतर्गत येणारी	
			गावाची संख्या	गावांची नांवे (फक्त अंशतः तालुक्यातील)	गावाची संख्या	गावांची नांवे (फक्त अंशतः तालुक्यातील)	गावाची संख्या	गावांची नांवे (फक्त अंशतः तालुक्यातील)	गावाची संख्या	गावांची नांवे (फक्त अंशतः तालुक्यातील)
1	2	3	4	5	6	7	8	9	10	11
1	तलासरी	पूर्णतः	46	सर्व गावे	0	0	0		0	
2	डहाणू	पूर्णतः	167	सर्व गावे	0	0	0		0	
3	विक्रमगड	पूर्णतः	100	सर्व गावे	0	0	100	सर्व गावे	0	
4	जव्हार	पूर्णतः	109	सर्व गावे	0	0	109	सर्व गावे	0	
5	मोखाडा	पूर्णतः	59	सर्व गावे	0	0	59	सर्व गावे	0	
6	वाडा	पूर्णतः	167	सर्व गावे	0	0	167	सर्व गावे	0	
7	पालघर	अंशतः	164	यादीप्रमाणे	0	0	0		0	
8	धस्ड	अंशतः	51	यादीप्रमाणे	0	0	18	यादी प्रमाणे( 18गावे)	51	सर्व गावे
9	भिवंडी	अंशतः	73	यादीप्रमाणे (73गावे)	0	0	16	यादी प्रमाणे( 16गावे)	73	सर्व गावे
10	मुरबाड	अंशतः	77	यादीप्रमाणे	0	0	77	सर्व गावे	77	सर्व गावे

अध्यातः 1. आदिवासी विकास व नियोजन विभागाचे शासन निर्णय

टिप :- 1) आदिवासी उपयोजना क्षेत्रातील गावांपैकी ढोंगरी क्षेत्र विकास तसेच पश्चिम घाट विकास कार्यक्रमांतर्गत तालुक्यातील सर्व गावांचा समावेश आहे अशा गावांची नावे/यादी दिलेली नाही.

कृ.मा.प.



अंशतः आदिवासी उपयोजना क्षेत्रातील गावांची तालुकानिहाय यादी -- जिल्हा :- ठाणे

पालघर - 164 गावे	31	खडकावणे	62	नागझरी	93	नालशेत	124	बनदुते	155	सांनावे	21	मांडवी	
1 धिवली	32	वाडे	63	दामखांड	94	केव	125	झांजरोली	156	सरतोडी	22	काशिद कोपर	
2 कंबोडे	33	चारी खु.	64	वेलगांव	95	काटलगांव	126	लालथाने	157	करवाळे	23	शिरसाड	
3 तारापूर	34	लालादे	65	खुटाळ	96	तेन	127	नावझे	158	पेनंद	24	टोकारे	
4 सावली	35	किरात	66	चिलार	97	दुर्वेस	128	साखरे	159	कोदरवन	25	कानेर	
5 कुदन	36	कुकाडे	67	घाणेघर	98	साये	129	थामरोळी	160	दहिवले	26	खैरपाडा	
6 दहीसर तर्फे तारापूर	37	गुंडाळे	68	भोपाळी	99	तामसई	130	दहिसर तर्फे मनोरे	161	दारशेत	27	तुलिज	
7 वावे	38	वालवे	69	शिळ	100	नेताली	131	गुंडावे	162	उंबरपाडा तर्फे मनोर	28	घानिव	
8 नवाळे	39	महागांव	70	बांगरचोळे	101	खारशेत	132	कुडे	163	नवघर घाटीम	29	पेल्हार	
9 रानीशिगाव	40	खानीवडे	71	शिलशेत	102	वसरोळी	133	एम्बुर एरांबी	164	वाधीव सरवली	30	मण्डळी	
10 शिगाव	41	बाईसर	72	बोरानडे	103	वाकोडी	134	सावरे	वसई - 51 गावे			31	शिरवळे
11 सुमदी	42	साळेगांव	73	कोसबाड	104	वांदिवली	135	जानसई	1	दहिसर	32	करभोरे	
12 खुताड	43	अंबर	74	पोळे	105	मसवण	136	जायशेत	2	कासरली	33	तिल्हेर	
13 गरगांव	44	पारनली	75	नांदगांव तर्फे मनोर	106	कोफेर	137	गंजे	3	कोशिंबे	34	धिचोटी	
14 बोरशेटी	45	मुडवाली	76	अंभान	107	शेलवडे	138	खैरे	4	चिमाणे	35	सातीवली	
15 रावते	46	नायिदेलवाडी	77	अवघन	108	अंबाडी	139	वेहलोळी	5	हेदवडे	36	वाळीव	
16 धिचावे	47	कुरगांव	78	कोडान	109	वापुर	140	साफिवली	6	खानिवडे	37	बिलालपाडा	
17 अकोली	48	वेणगणी	79	बांधन	110	नवाळी	141	ढेकूले	7	भालिवली	38	अकोले	
18 अके गव्हाण	49	पोफरण	80	लोवरे	111	लोकमान्य नगर	142	वरई	8	सकवार	39	राजवली	
19 नानिवली	50	उन्हारचेली	81	निहे	112	घोलवीरा	143	नागवे तर्फे मनोर	9	मेघे	40	तिवारी	
20 अंबेधे	51	दांडी	82	गिरनोली	113	गोवादे	144	गिराले	10	वडघर	41	कोल्ही	
21 ब-हाणपूर	52	अकार पटली	83	नांदोरे	114	पोचादे	145	तांदुळ वाडी	11	कळंभून	42	देवडाल	
22 सोमटे	53	उन्हाभट	84	पडघे	115	हलोली	146	करताळ	12	अंबोडे	43	कामान	
23 बिलशेत	54	पाथरवली	85	बिरवाडी	116	बोत	147	कापसे	13	सायवन	44	पोमान	
24 कारसुद	55	पास्थल	86	कांबळगांव	117	बहाडोली	148	माकणे कापसे	14	भिम्रार	45	वापाने	
25 घनादे	56	दांडी	87	देवखोपे	118	धुकटान	149	रोठे	15	अडणे	46	जुचंद्रा	
26 वेधे	57	काटकर	88	सांगवे	119	चहादे	150	टोकराळे	16	पारोळ	47	सूसून नयघर	
27 चाटी बु.	58	बेतुगांव	89	भाटाळे	120	वसारं	151	उंबरपाडा नांदोडे	17	शिवनसई	48	सरजामोरी	
28 कोडगांव	59	वरगंडे	90	मनोर	121	खाडकोळी	152	सफाळे	18	उसनगांव	49	मोरी	
29 मंडवान	60	माण	91	ताकवहाळ	122	कामारे	153	उचावली	19	भातने	50	शिलोत्तर	
30 अशोरी	61	कत्लाळे	92	सावरखांड	123	वरखुटी	154	पारगांव	20	चांदिप	51	नांगले	

अंशतः आदिवासी उपयोजना क्षेत्रातील गावांची तालुकानिहाय यादी - जिल्हा :- राणे

भिवंडी - 73 गावे	26	पहारे	52	शिरगांव	4	खेड	30	कुडचोट	56	घातू
1 भिवंडी	27	गोदावरी	53	वावली तरफ दुगड	5	घानोटे	31	खोपरी	57	सोनीवले
2 गणेशपुरी	28	शेडगांव	54	खडकी खुद्रुक	6	मनडस	32	कोचारे खु	58	माघ
3 वझेखरी	29	कनमाळी बुद्रुक	55	पिंपलशेत मुईशेट	7	शाय	33	कोचारे बु	59	देवघर
4 अकलोली	30	कनडाळी बुद्रुक	56	खडकी बुद्रुक	8	शिरोशी	34	हेदवली	60	अन्वामी
5 सावरोली तरफ दुगड	31	कंदाली	57	कुहे	9	माल	35	टोकवडे	61	फ दाती
6 आशिवली	32	माचंदे	58	चिन्बीपाडा	10	जाडई	36	कारचोडे	62	पिपलघर
7 अंबाडी	33	घोटवडे	59	पिलंजे खु	11	तालेगांव	37	वैशाखरे	63	धन्हे
8 दिघाशी	34	केव्हे	60	देपोली	12	शेलगांव	38	पेढारी	64	खेडले
9 विघवली तरफ कुडे	35	घोटाडे	61	नदिठाणे	13	फंगलोशी	39	एकलाहरे	65	जयगांव
10 अकसल	36	जांबीवली तरफ कुडे	62	साखरोली	14	भेरडी	40	तळवली तरफ घोरत	66	तळवली(बारागाव)
11 सागांव	37	पचगापूर	63	सुपेगांव	15	वाल्डिवरे	41	नालेगांव	67	माडघात
12 देवचोले	38	बासे	64	पिलंजे बुद्रुक	16	दिवानपाडा	42	साखरे	68	कोलशी
13 घाणे	39	आसनोली तरफ कुडे	65	घामणे	17	थिताबी वैशाखारे	43	किसाल	69	उमरोली बु
14 दुघाणी	40	जांभिवली तरफ खंबाले	66	पालवली	18	सावर्णे	44	कासगांव	70	भिलिने
15 घाळणे	41	घणे	67	लाखीवली	19	फंगूलगव्हाण	45	वडवली	71	दुपनोली
16 कुडे	42	असनोली तरफ दुगड	68	अलाखिवली	20	उडालढोह	46	कुटाल बंगला	72	खेवरे
17 खारिवली	43	दुगड	69	वाधीवली	21	नाहडी	47	अंनेले खु	73	महाजन
18 दालोडे	44	मोहिली	70	पाये	22	कुटल बारागांव	48	सायली	74	पडले
19 शिडके	45	मालविडी	71	किरंगपाडा	23	अंबिवली	49	इंदे	75	कळबाड(गोडिवले)
20 महालुगे	46	माणिवली	72	गाणे	24	घासोळे	50	उमरोली बु	76	खोपीवली
21 घोटगाव	47	दामाड	73	झायले	25	दिघेपाल	51	मानीवली तरफ खेडुल	77	गोरखड
22 उसगांव	48	शिरोले	<b>मुरबाड - 77 गावे</b>		26	माणे	52	गोजीवली		
23 धेरे	49	उंबरखड	1	नुरसुंगे	27	मोरशी	53	घाटे तरफ खेडुल		
24 खाटिवली	50	नेवाडे	2	थेलुके	28	मोराडे	54	घासाई		
25 वरेट	51	मोहदुल	3	अलावे	29	झाडघर	55	दहीगाव		

अंशतः आदिवासी उपयोजना क्षेत्रातील गावांची तालुकानिहाय यादी - गावे./ठाणे

डोंगरी क्षेत्र विकास कार्यक्रमा अंतर्गत गावे.			
ठाणे जिल्हा			
वसई - 18 गावे		18	कोल्ही
1	दहिसर		भिवंडी - 16 गावे
2	खानियडे	1	गणेशपुरी
3	सायबन	2	घोटगांव
4	भिमरार	3	चसगांव
5	पारोळ	4	घोटाडे
6	शिवनसई	5	मोहिली
7	चसगांव	6	खडकी खुद्रुक
8	चादिप	7	पिंपलशेत भुईशेट
9	खैरपाडा	8	खडकी ब्रुद्रुक
10	पेल्हार	9	कुरुहे
11	माजिवली	10	चिन्बीपाडा
12	शिरवली	11	देपोली
13	करझोण	12	धामणे
14	तिल्हेर	13	लाखीवली
15	धिचोटी	14	अलखिवली
16	सातीवली	15	पाये
17	बिलालपाडा	16	गाणे