

फक्त कार्यालयीन उपयोगाकरिता



जिल्हा  
सामाजिक व आर्थिक  
समालोचन

नंदुरबार जिल्हा

२००७-२००८



अर्थ व सांख्यिकी संचालनालय  
महाराष्ट्र शासन  
मुंबई

फक्त कार्यालयीन उपयोगाकरीता

# जिल्हा सामाजिक व आर्थिक समालोचन

सन - २००७-२००८

जिल्हा - नंदुरबार

जिल्हा सांख्यिकी कार्यालय, नंदुरबार  
अर्थ व सांख्यिकी संचालनालय,  
महाराष्ट्र शासन

# जिल्हा सामाजिक व आर्थिक समालोचन

## प्रस्तावना

जिल्हा सामाजिक व आर्थिक समालोचन हे प्रकाशन अर्थ व सांख्यिकी संचालनालयामार्फत दरवर्षी प्रकाशित करण्यात येते. सन २००७-२००८ या वर्षासाठी जिल्हा सामाजिक व आर्थिक समालोचन हे प्रकाशन जिल्हा सांख्यिकी कार्यालय, अर्थ व सांख्यिकी संचालनालय, नंदुरबार या कार्यालयामार्फत प्रकाशित केले आहे. जिल्ह्याची ठळक वैशिष्ट्ये पहिल्या भागात दिलेली असून दुस-या भागात निरनिराळ्या विषयावरील सांख्यिकी तक्ते दिले आहेत.

दिनांक १/०७/१९९८ पासून धुळे जिल्ह्यातून नव्याने नंदुरबार जिल्ह्याची निर्मिती झाल्यामुळे प्रकाशनाची काही आकडेवारी स्वतंत्ररित्या उपलब्ध न झाल्यामुळे नंदुरबार व धुळे अशी एकत्र आकडेवारी देण्यात आलेली आहे. याची वाचकांनी कृपया नोंद घ्यावी.

या प्रकाशनात जास्तीत जास्त अद्यावत व अचूक माहिती देण्याचा प्रयत्न करण्यात आला आहे. सदरहू प्रकाशनासाठी कार्यान्वयीन अधिका-यांनी वेळेवर सांख्यिकी माहिती उपलब्ध करून दिली आणि या कार्यालयातील कर्मचारी वृंदांनी सदरहू प्रकाशनाच्या छपाईसाठी मोलाचे सहाकार्य केले त्याबद्दल मी त्यांचा अत्यंत आभारी आहे.

ठिकाण : नंदुरबार  
दिनांक : ३१/०३/२००९

( रा.बॉ. पाडवी )  
जिल्हा सांख्यिकी अधिकारी,  
नंदुरबार

अनुक्रमणिका  
जिल्हा सामाजिक व आर्थिक समालोचन 2007 - 08

जिल्हा - नंदुरबार

तक्ता क्र.	विषय	पृष्ठ क्र.
1	2	3
<b>भाग-1 समालोचन</b>		
.....	जिल्हाचा समग्र आढावा	1 ते 9
	दृष्टिक्षेपात जिल्हा	10 ते 16
	रस्ते आणि तालुका सीमा दर्शविणारा नंदुरबार जिल्हाचा नकाशा	17
	निवडक आलेख	18 ते 20
<b>भाग-2 सांख्यिकीय तक्ते</b>		
<b>1. निवडक निर्देशक</b>		
1.1	निवडक निर्देशक (1960-2007)	1 ते 5
<b>2. लोकसंख्याविषयक आकडेवारी</b>		
2.1	लोकसंख्याविषयक निवडक आकडेवारी	6 ते 7
2.2	लोकसंख्या आणि वृद्धिदर	8
2.3	शहरांची वर्गवारी आणि त्यांची लोकसंख्या	9
2.4	मुख्य व सीमांतिक काम करणा-यांचे उद्योगगटनिहाय वर्गीकरण	10
2.5	धर्म व वयोगटानुसार लोकसंख्या	11
2.6	दारिद्र्य रेषेखालील ग्रामीण कुटुंबे	12
<b>3. जिल्हा उत्पन्न अंदाज</b>		
3.1	क्षेत्रवार जिल्हा उत्पन्न व दरडोई जिल्हा उत्पन्न - चालू किंमतीनुसार	13
3.2	क्षेत्रवार जिल्हा उत्पन्न व दरडोई जिल्हा उत्पन्न - स्थिर किंमतीनुसार	14
<b>4. किंमतीविषयक आकडेवारी</b>		
4.1	निवडक कृषिमालाच्या सरासरी घाऊक किंमती	15 ते 16
4.2	जिल्हा मुख्यालयातील महत्त्वाच्या वस्तूंच्या मासिक सरासरी किरकोळ किंमती	17 ते 22
4.3	ग्राहक किंमतीचे निर्देशांक	23
4.4	किंमतीचे महत्त्वाचे निर्देशांक	24
<b>5. जमीन महसूल, स्थानिक संस्थांचे उत्पन्न/ खर्च, बँकिंग, विमा आणि अल्पबचतविषयक आकडेवारी</b>		
5.1	गोळा केलेला जमीन महसूल	25
5.2	स्थानिक स्वराज्य संस्थांचे उत्पन्न व खर्च	26
5.3	बँक कार्यालये, वर्गीकृत बँकाची संख्या, ठेवी व कर्जे	27
5.4	अल्पबचत कार्यक्रमाची प्रगती	28
5.5	आयुर्विमाविषयक आकडेवारी	29

अनुक्रमणिका  
जिल्हा सामाजिक व आर्थिक समालोचन 2007 - 08

जिल्हा - नंदुरबार

तक्ता क्र.	विषय	पृष्ठ क्र.
1	2	3
<b>6. कृषि व पदुम विषयक आकडेवारी</b>		
6.1	जमिनीचा वापर	30 ते 31
6.2	निरनिराळ्या पिकाखालील क्षेत्र	32 ते 40
6.3	मुख्य पिकाचे दर हेक्टरी अदाजित उत्पादन	41
6.4	निवडक केंद्रातील पर्जन्य दिवसांची संख्या व एकूण पर्जन्य	42
6.5	विविध साधनाखालील ओलिताचे क्षेत्र	43
6.6	निरनिराळ्या पिकाखालील ओलिताचे क्षेत्र	44 ते 49
6.7	सिंचन विहिरी	50
6.8	कू पनलिका, हातपंप व विद्युत् पंप	51
6.9	लघुपाटबंधा-यांची कामे	52
6.10	मोठे व मध्यम पाटबंधारे प्रकल्प	53 ते 55
6.11	वहिती धारणेचा प्रकार आणि क्षेत्रफळ गटानुसार वर्गीकरण	56
6.12	कृषि अवजारे	57
6.13	पशुधन	58 ते 64
6.14	पशुवैद्यकीय संस्था	65 ते 66
6.15	मान्यताप्राप्त पशुवधगृहे आणि त्यात कत्तल केलेल्या पशूंची संख्या	67
6.16	वनक्षेत्र	68
6.17	मुख्य व गौण वन उत्पादने	69
6.18	भूजल मत्स्यव्यवसाय	70
6.19	दुग्ध विकास सहकारी संस्था	71
<b>7. सहकार क्षेत्र</b>		
7.1	विविध प्रकारच्या सहकारी संस्था	72
7.2	सहकारी संस्थांची वित्तीय स्थिती	73
7.3	सहकारी संस्थांची लेखा परीक्षण वर्गाप्रमाणे संख्या	74
7.4	राज्य/जिल्हा कार्यक्षेत्र असलेल्या सहकारी बँकांचे कार्य	75
7.5	सहकारी संस्थांचे कार्य	76 ते 77
7.6	बिगरकृषि सहकारी पत संस्थांचे कार्य	78
7.7	जिल्हा आणि प्राथमिक पणन संस्थांचे कार्य	79 ते 81
7.8	नियंत्रित बाजारपेठांतील कृषि मालाची वार्षिक आवक	82 ते 84
7.9	परवानाधारक सावकारांची संख्या आणि त्यांनी दिलेली कर्जे	85

अनुक्रमणिका  
जिल्हा सामाजिक व आर्थिक समालोचन 2007 - 08

जिल्हा - नंदुरबार

तक्ता क्र.	विषय	पृष्ठ क्र.
1	2	3
<b>8. वीज आणि परिवहन व दळणवळण</b>		
8.1	विद्युतीकरण झालेल्या शहरांची व गावांची संख्या आणि त्यांची लोकसंख्या	86
8.2	विजेचा वापर	
8.3	प्रकार व पृष्ठभाग यानुसार रस्त्यांची लांबी	87
8.4	मोटर वाहनांची आणि परवानाधारकांची संख्या	88
8.5	महाराष्ट्र राज्य मार्ग परिवहन महामंडळाची प्रवासी वाहतूक	89
8.6	पोस्ट, खाजगी व सार्वजनिक दूरध्वनीची संख्या	90
<b>9. रोजगार व उद्योगविषयक आकडेवारी</b>		
9.1	कारखान्यातील कामगारांची दैनिक सरासरी संख्या	91 ते 93
9.2	रोजगार व स्वयंरोजगार मार्गदर्शन केंद्रातील आकडेवारी	94
9.3	शासकीय व स्थानिक स्वराज्य संस्थांतील कर्मचा-यांची संख्या	95
9.4	निरनिराळ्या उद्योगांतील रोजगार	96
9.5	कृषि व बिगर-कृषि उद्योग	97
9.6	प्रमुख उद्योग गटानुसार उद्योगांची आणि नियमित काम करणा-या कामगारांची संख्या	98
9.7	महत्त्वाच्या उद्योग गटानुसार कृषि व बिगरकृषि आस्थापनांची व त्यातील कामगारांची संख्या	99
<b>10. शिक्षण</b>		
10.1	शैक्षणिक संस्थांची संख्या	100 ते 101
10.2	शैक्षणिक संस्थांतील शिक्षकांची संख्या	102 ते 103
10.3	शैक्षणिक संस्थांतील विद्यार्थी संख्या	104 ते 105
10.4	शैक्षणिक संस्थांतील अनुसूचित जातीची विद्यार्थी संख्या	106 ते 107
10.5	शैक्षणिक संस्थांतील अनुसूचित जमातीची विद्यार्थी संख्या	108 ते 109
10.6	शारीरिक शिक्षण महाविद्यालये, क्रीडांगणे, क्रीडा संस्था आणि क्रीडा शिष्यवृत्तीधारक	110
10.7	इयत्तानिहाय विद्यार्थ्यांची संख्या	111 ते 112
<b>11. सार्वजनिक आरोग्य</b>		
11.1	सार्वजनिक व शासन सहाय्यित वैद्यकीय सुविधांची माहिती	113 ते 114
11.2	नोंदणी केलेल्या जन्म-मृत्यूंची संख्या	115
11.3	विविध कारणांनुसार मृत्यूंची संख्या	116
11.4	माता व बाल संगोपन कार्यक्रमांतर्गत लस टोचणी	117
11.5	कुटुंब कल्याण कार्यक्रम	118

अनुक्रमणिका  
जिल्हा सामाजिक व आर्थिक समालोचन 2007 - 08

जिल्हा - नंदुरबार

तक्ता क्र.	विषय	पृष्ठ क्र.
1	2	3
<b>12. योजना</b>		
12.1	विविध विकास शीर्षाखाली झालेला योजनांतर्गत खर्च	119 ते 120
12.2	रोजगार हमी योजना	121
12.3	रोजगार हमी योजनेखाली घेतलेली कामे, त्यावरील रोजगार व खर्च	122
12.4	पिण्याच्या पाण्याच्या सोयी व टंचाईसंबंधी केलेल्या उपाययोजना	123
12.5	रासायनिक खतांचे वाटप	124
12.6	साखर कारखाने	125
12.7	वीस कलमी कार्यक्रमाची भौतिक प्रगती	126
12.8	स्थानिक विकास कार्यक्रम (लोकसभा मतदार संघ)	127
12.9	स्थानिक विकास कार्यक्रम (विधानसभा मतदार संघ)	127
12.10	स्थानिक विकास कार्यक्रम (राज्यसभा सदस्य)	128
12.11	स्थानिक विकास कार्यक्रम (विधानपरिषद सदस्य)	128
<b>13. न्याय व प्रशासन</b>		
13.1	पोलीस अधिकारी/ कर्मचारी यांची संख्या	129
13.2	दिवाणी व फौजदारी न्यायालयांत निकाली काढलेली कामे/प्रकरणे	130
<b>14. संकीर्ण</b>		
14.1	चित्रपट गृहविषयक आकडेवारी	131
14.2	मुद्रणालये आणि त्यांनी प्रकाशित केलेली वर्तमानपत्रे व नियतकालिके	132
14.3	लोकसभा व विधानसभा निवडणूकाबाबतची आकडेवारी	133 ते 134

\* \* \*

भाग - १

नंदुरबार जिल्हयाचा समग्र आढावा

पान १ ते ९

दृष्टिक्षेपात जिल्हा

पान १० ते १६

नंदुरबार जिल्हयाचा नकाशा

पान - १७

निवडक आलेख

पान १८ ते २०

२००७ - २००८



## आर्थिक समालोचन - जिल्हा नंदुरबार

### जिल्हयाचा इतिहास व वैशिष्ट्ये

श्रीकृष्णाच्या पदस्पर्शाने पावन झालेला नंदुरबार जिल्हा आकाराने इतर जिल्हयांच्या तुलनेने लहान असला तरी अनेक वैशिष्ट्यांनी समृद्ध आहे. प्राचीन काळी हा प्रदेश कृषिक म्हणून ओळखला जाई. रामायण , महाभारत व सदशकुमार चरित्रांमध्ये तसे उल्लेख आढळतात. त्यानंतर यादव काळात राजा सेऊनचंद्राच्या नंतर सेऊनदेश या नावानेही प्रचलित होता. महाभारताच्या भिष्म पर्वात विविध प्रदेशांचा गोमाता , मंदका , खंडा विदर्भा व रुपवाहिका असा उल्लेख आढळतो. त्यातील खंडा म्हणजे खानदेश असा अर्थ पाश्चात्य इतिहासकारांनी लावला आहे. तर काही अभ्यासकांच्या मते खानदेशचे पूर्वीचे कन्हदेश म्हणजे कृष्णाचा देश असे होते. आजही नंदुरबार शहराचा उल्लेख नंदनगरी या नावाने करतात.

धुळे , नंदुरबार व जळगांव या तीनही जिल्हयांचा प्रदेश मध्ययुगीन काळापासून खानदेश या नावाने ओळखला जात असे व एकच जिल्हा म्हणून धुळे मुख्यालयापासून कारभार चालत असे. तथापि प्रशासनाच्या दृष्टीने 1906 मध्ये खानदेशचे पूर्व खानदेश व पश्चिम खानदेश असे दोन जिल्हयात विभाजन झाले. 1 जुलै 1998 पासून धुळे जिल्हयाचे विभाजन होऊन नंदुरबार मुख्यालय असलेला नंदुरबार, नवापूर, तळोदा, अक्कलकुवा, अक्राणी व शहादा या 6 तालुक्यांचा मिळून नंदुरबार जिल्हा निर्माण करण्यात आला.

### साधारणपणे नंदुरबार जिल्हयांची थोडक्यात वैशिष्ट्ये खालीलप्रमाणे

#### अ) आदिवासी क्षेत्र

नंदुरबार जिल्हयात अनु.जमातीची लोकसंख्या मोठ्या प्रमाणावर असून महाराष्ट्र राज्यात जिल्हा चौथ्या क्रमांकावर आहे. 2001 जनगणनेनुसार 13,11,709 लोकसंख्येपैकी 8,59,579 लोकसंख्या अनु.जमातीचे प्रतिनिधीत्व करते . आदिवासी उपयोजना क्षेत्राचे एकूण क्षेत्रफळ 3517.50 हेक्टर एवढे असून जिल्हयाच्या एकूण भौगोलिक क्षेत्राशी टक्केवारी 70.43 एवढी आहे. एकूण 6 तालुक्यांपैकी नवापूर , तळोदा , अक्कलकुवा व अक्राणी हे चार तालुके पूर्णपणे तर शहादा व नंदुरबार हे दोन तालुके अंशतः आदिवासी उपयोजना क्षेत्रात समाविष्ट आहेत . जिल्हयात प्रामुख्याने भिल्ल , म्वरा , गावित , कोकणी , धानका व नाईक या आदिवासी जमाती आहेत . या जमातींच्या सर्वांगीण विकासासाठी 1 एप्रिल 1977 पासून आदिवासी उपयोजना सुरु करण्यात आली असून तळोदा व नंदुरबार येथे एकात्मिक आदिवासी विकास प्रकल्पाची स्थापना देखील त्याचवेळी झालेली आहे . 2001 च्या जनगणनेनुसार नंदुरबार प्रकल्पात नवापूर (161) , नंदुरबार (108) या तालुक्यातील 269 गांवांचा समावेश असून तळोदा प्रकल्पांतर्गत तळोदा (93) , अक्कलकुवा (193) व अक्राणी (163) व शहादा तालुक्यातील 145 गांवे अशी एकूण 594 गांवांचा समावेश होता. त्याचप्रमाणे नवापूर, नंदुरबार, तळोदा ह्या तीन नागरी शहरांचा समावेश आदिवासी उपयोजना क्षेत्रात आहेत.

#### ब) डोंगराळ विभागाच्या विकासासाठी विशेष कृती कार्यक्रम

डोंगराळ विभागाच्या विकासाचा खास कार्यक्रम राज्यामध्ये 1992 पासून कार्यान्वित करण्यात आला असून 19 जिल्हयातील 72 तालुके पूर्ण गट व 23 तालुके उपगट असे डोंगरी विभागाचे क्षेत्र विशिष्ट निकषांच्या आधारे शासनाकडून घोषित करण्यात आले आहे . नंदुरबार जिल्हयात नवापूर, अक्कलकुवा, अक्राणी हे तीन तालुके पूर्ण गट असून शहादा व तळोदा हे दोन तालुके उपगट म्हणून आहेत. सन 2007-08 मध्ये या कार्यक्रमांतर्गत 200.00 लाख अनुदान उपलब्ध झाले होते. त्यापैकी 185.75 लाख रुपये एवढा खर्च झालेला आहे.

**क) अवर्षण प्रवण क्षेत्र योजना**

जिल्हयातील सहा तालुक्यांपैकी संदर्भ वर्षांपासून नंदुरबार, तळोदा, अक्कलकुवा व अक्राणी हे चार गट अवर्षण प्रवण क्षेत्र म्हणून ठरविण्यात आले आहेत.

**ड) सरदार सरोवर प्रकल्प**

सरदार सरोवर प्रकल्प हा आंतरराज्यीय प्रकल्प आहे . गुजराथ , महाराष्ट्र , मध्यप्रदेश व राजस्थान अशा चार राज्यांचा या प्रकल्पाशी संबंध येतो . महाराष्ट्रात नंदुरबार जिल्हयातील अक्कलकुवा तालुक्यातील 9 व अक्राणी तालुक्यातील 24 अशी एकूण 33 गांवे व त्यातील 4227 कुटुंबे बाधीत होतात तसेच जिल्हयात खाजगी जमीन 1519 हेक्टर वनक्षेत्र 6288 हेक्टर व इतर क्षेत्र ( नदी पाजे इ. ) 1592 हेक्टर असे एकूण 9399 हेक्टर क्षेत्र बुडीताखाली जाणारे क्षेत्र होते .

नंदुरबार जिल्हयातील बाधीत होणा-या 4227 कुटुंबांपैकी 784 कुटुंबाचे पुनर्वसन गुजराथ राज्यात होणार झाले आहे. राहिलेल्या 3443 कुटुंबांचे पुनर्वसन महाराष्ट्र राज्यातील नंदुरबार जिल्हयात करावयाचे आहे. आतापर्यंत 3083 कुटुंबांचे पुनर्वसन झालेले असून 360 प्रकल्पबाधितांचे पुनर्वसन अद्याप करावयाचे बाकी आहे. सदर कुटुंबांचे पुनर्वसन जिल्हयातील 10 गावठाणावर करण्यात आले . नंदुरबार जिल्हयात तळोदा तालुक्यातील 6 गावठाणात, शहादा तालुक्यात 3 गावठाणात, व अक्कलकुवा तालुक्यात 1 गावठाणात पुनर्वसन करण्यात आले आहे. प्रत्येक विस्थापिताला नर्मदा प्राधिकरणाच्या तरतुदीप्रमाणे 502 चौ.मि. क्षेत्राचा निवासी भूखंड उपलब्ध करून देण्यात आलेला आहे . प्रकल्पाचे पुनर्वसन समूहाने करण्यात येत असून प्राधिकरणाच्या तरतुदीप्रमाणे विस्थापितासाठी प्रत्येक गावठाणात पिण्याचे पाणी , शिक्षण , दवाखाने , विद्युत पुरवठा, अंतर्गत रस्ते व जोड रस्ते , पंचायत घर इत्यादी आवश्यक नागरी सुविधा पुरविण्यात आल्या आहेत . गावठाण घरे बांधण्यासाठी कौले , बांबू इत्यादी शासनातर्फे अनुदान म्हणून दिले जाते .इतर जोडधंद्यासाठी कुक्कुटपालन , दुधदुभत्यांच्या धंद्यासाठी दुभती जनावरे यासाठी शासकीय मदतही दिली जाते . आजखेरपर्यंत या वर्षात 3083 कुटुंबांना 4506.87 हेक्टर जमीन शेतीसाठी दिली असून निवासी भूखंड 2790 वाटप करण्यात आले आहेत .

**इ) ठळक वैशिष्ट्ये व प्रेक्षणीय व धार्मिक स्थळे**

- शहादा तालुक्यातील प्रकाशे हे तीर्थक्षेत्र प्रती काशी म्हणून प्रसिध्द आहे .
- अक्राणी तालुक्यामधील अस्तंभा शिखर अश्वत्थामाच्या निवासामुळे प्रसिध्द आहे .
- नंदुरबार येथे शिरीषकुमार यांचे हुतात्मा स्मारक .
- तोरणमाळ हे महाराष्ट्रातील क्रमांक दोनचे थंड हवेचे ठिकाण असून पर्यटन स्थळ म्हणून प्रसिध्द आहे.

नंदुरबार जिल्हयाचे भौगोलिक क्षेत्र 5034.23 चौ.कि.मी.आहे. राज्याच्या एकूण क्षेत्रापैकी 1.62 टक्के क्षेत्र व्यापलेल्या या जिल्हयाचा राज्याच्या एकूण क्षेत्रफळाचा विचार करता 31 वा क्रमांक आहे. 2001 च्या जनगणनेनुसार नंदुर बार जिल्हयात राज्याच्या एकूण लोकसंख्येपैकी 1.35 टक्के म्हणजे 1311709 लोक राहतात. राज्याच्या दर चौ.कि.मी.ला लोकसंख्येच्या घनतेच्या तुलनेत जिल्हयाची दर चौ.कि.मी. ला लोकसंख्येची घनता 261 आहे. जिल्हयातील एकूण 947 गांवे 6 तालुक्यातील सामूहिक विकास गटात सामावलेली आहेत. जिल्हयात 4 नगरपालिका व पुरूषोत्तमनगर हे नगरपालिका नसलेले शहर असून 5 नागरी क्षेत्रातील लोकसंख्या 202673 आहे. तर नागरी लोकसंख्या एकूण लोकसंख्येच्या 15.45 टक्के आहे.

जिल्हयातील एकूण लोकसंख्येपैकी 84.54 टक्के लोक ग्रामीण भागात राहतात. जनगणना 2001 प्रमाणे जिल्हयातील एकूण लोकसंख्येच्या 65.53 टक्के लोकसंख्या अनु.जमातीचे प्रतिनिधीत्व करते. त्यामुळे जिल्हा प्रामुख्याने \* आदिवासी लोकसंख्येचा जिल्हा \* म्हणून ओळखला जातो.

## 1. भौगोलिक रचना

1.1 नव्याने निर्माण झालेला नंदुरबार जिल्हा तापी नदीच्या वरच्या खो-यात महाराष्ट्र राज्याच्या वायव्य दिशेला वसलेला आहे. नंदुरबार जिल्हा 21.00 ते 22.03 उत्तर अक्षांश व 73.31 ते 74.32 पूर्व रेखांश या दरम्यान पसरलेला आहे. त्याचा विस्तार तापीनदीसह 116 कि.मी. आणि गुजराथ राज्यातील सुरत व भडोच जिल्हयाच्या पूर्वकडील सिमेकडे 120 कि.मी. आहे. जिल्हयाची रुंदी 57 ते 116 कि.मी. कमी अधिक आहे. नंदुरबार जिल्हयाच्या पूर्वेस मध्यप्रदेश राज्य व दक्षिणेस धुळे जिल्हा, उत्तरेस गुजराथ राज्य व मध्य प्रदेशातील नेमाड जिल्हा व पश्चिमेस गुजराथ राज्यातील सुरत व भडोच जिल्हे आहेत.

1.2 नंदुरबार जिल्हा सर्वसाधारणपणे गोलाकार असून दख्खन पठाराचा एक भाग आहे. जिल्हयाचे भौगोलिकदृष्ट्या उंचसखलपणा, हवामान, पर्जन्य व जमिनीच्या प्रतीनुसार 3 विभाग पडतात. बहुतांशी आदिवासी वस्ती असलेल्या पहिल्या विभागात सातपुडा पर्वतातील जंगले आणि डोंगराळ भागाच्या अक्राणी, अक्कलकुवा आणि तळोदा तालुक्यांच्या उत्तर भागांचा समावेश होतो. हा भाग दाट जंगले आणि डोंगराळ प्रदेशाचा असून अजूनही दळणवळणाच्या सोयी पूर्ण नाहीत. तथापि आदिवासी उपयोजना व शासनाच्या विशेष योजनामुळे शासनाने मंजूर केलेल्या कामामुळे अक्कलकुवा व अक्राणी तालुक्यात दळणवळणाच्या सोयी ब-याच प्रमाणात उपलब्ध झालेल्या आहेत.

1.3 दुसरा विभाग हा सधन तापी खो-याचा पट्टा असून नंदुरबार, शहादा हे संपूर्ण तालुके आणि तळोदा व अक्कलकुवा तालुक्याचा काही भाग यात मोडतो. हा सिंचन सोयीनीयुक्त असा सुपीक प्रदेश आहे.

1.4 तिस-या विभागात जिल्हयाच्या दक्षिण पश्चिमेस सहयाद्री पर्वताचे फाटे असलेला डोंगराळ भाग असून नवापूर तालुक्याचा समावेश या भागात होतो.

1.5 तापी नदीच्या उत्तरेस सातपुडा पर्वताच्या अनेक रांगा पसरलेल्या आहेत. या दुर्गम पर्वतरांगामुळे या जिल्हयाचा गुजराथ व मध्यप्रदेश राज्यांशी दळणवळणाच्या सोयी सुकर पणे उपलब्ध नाहीत.

समुद्र सपाटीपासून या जिल्हयाची उंची सुमारे 180 ते 215 मीटर आहे. तथापि सातपुडा पर्वताच्या काही शिखराची उंची 925 मीटर पर्यंत आहे. 41.5 चौ.कि.मी.क्षेत्र व्यापलेले अति थंड हवेचे तोरणमाळ हे उंच ठिकाण समुद्र सपाटीपासून 1155 मिटरस उंच असून जिल्हयाच्या मुख्यालयापासून 90 कि.मी. अंतरावर आहे. जिल्हयाची वायव्य सीमा सहयाद्री पर्वत राशीनी वेढलेली आहे.

### क्षेत्रफळ आणि प्रशासकीय विभाग

1.6 नंदुरबार जिल्हयाने राज्याच्या एकूण क्षेत्रापैकी 1.62 टक्के म्हणजेच 5034.23 कि.मी. क्षेत्र व्यापले असून राज्यात क्षेत्रफळाच्या क्रमवारीमध्ये जिल्हयाचे 31 व्या क्रमांकाचे स्थान आहे. जिल्हयातील एकूण 6 तालुक्यात प्रशासन व मुलकी सोयीच्या दृष्टीने नंदुरबार व तळोदा या दोन उपविभागात विभागले आहेत. नंदुरबार उपविभागात नंदुरबार व नवापूर या दोन तालुक्यांचा तर तळोदा उपविभागात तळोदा, अक्राणी, अक्कलकुवा व शहादा या चार तालुक्यांचा समावेश आहे. क्षेत्र आकारमानात नंदुरबार तालुका (1082.24 चौ.कि.मी.) मोठा असून सर्वात लहान तालुका तळोदा (343.20 चौ.कि.मी.) आहे. जिल्हा मुख्यालय नंदुरबार हे अहमदाबाद हावडा या पश्चिम रेल्वे मार्गावरील प्रमुख शहर असून राज्याची राजधानी मुंबई पासून अंतर 401 कि.मी. आहे. तसेच नंदुरबार शहर हे रेल्वेलाईनद्वारे देशाच्या विविध शहरांशी जोडले गेलेले आहे.

## नद्या

1.7 नर्मदा परिसरातील उत्तरेकडील अल्पसा भाग वगळता नंदुरबार जिल्हयाचा उर्वरित भाग संपूर्णतः तापी व तिच्या

उपनद्यांच्या परिसरात येतो. नंदुरबार जिल्हयांत सर्वात जास्त तापी नदी सुमारे 60 कि.मी.वाहते तिच्या उपनद्या नागन, शिवण, गोमाई व देहली तर नर्मदा नदीच्या उपनद्या कात्री, देवनाड व उदई आहेत.

## हवामान आणि पर्जन्य

1.8 नंदुरबार जिल्हयाचे हवामान कोरडे असून पावसाळा आणि हिवाळा हे ऋतू वगळता सामान्यतः फार उष्ण आहे. साधारणतः दरवर्षी उन्हाळा मार्च पासून मे पर्यंत, पावसाळा जून ते ऑक्टोबर आणि हिवाळा नोव्हेंबर ते फेब्रुवारी पर्यंत असतो.

1.9 जिल्हयाचे सरासरी पर्जन्यमान 888 मि.मी. आहे. पश्चिम घाटातील डोंगराळ भागात व सातपुडा पर्वतराशीत पावसाचे प्रमाण अधिक असते. 2008 मध्ये नंदुरबार जिल्हयात वार्षिक सरासरी पाऊस 743.13 मि.मि. असून अक्कलकुवा तालुक्यात 1342 मि.मी. सर्वाधिक तर सर्वात कमी तळोदा तालुक्यात 103.79 मि.मी. झाला.

## जमीन

1.10 जिल्हयातील जमीन ढोबळ मानाने हलकी, मध्यम प्रतीची व काळी कसदार या तीन प्रकारात मोडते. एकूण जमीनीच्या 40 टक्के जमीन हलक्या प्रकारची, 35 टक्के जमीन मध्यम प्रतीची व 25 टक्के जमीन काळी कसदार अशी जमीनीची ढोबळ प्रतवारी आहे. हलक्या प्रतीची मुख्यतः अक्राणी व नवापूर तालुक्याचा पश्चिम भाग आणि नंदुरबार तालुक्याचा दक्षिण भाग यात आहे. या प्रकारची जमीन बाजरी, खरीप ज्वारी, भुईमूग आणि कापूस यासारख्या पिकासाठी उत्तम आहे. मध्यम प्रकारची जमीन जलसिंचनासाठी उपयुक्त असून तिने नंदुरबार, शहादा व नवापूर तालुक्यांचा पूर्व भाग व्यापला आहे. काळी कसदार जमिन अक्कलकुवा, तळोदा, शहादा आणि नंदुरबार तालुक्यात आहे. याप्रकारची जमीन तापी नदीच्या किना-यावर मोठ्या प्रमाणात आढळते. याप्रकारच्या जमीनीचा 16 कि.मी. लांबीचा पट्टा खोल सुपीक व कसदार आहे. या पट्ट्याच्या दोन्ही बाजूस भूगर्भातील पाण्याची पातळी अती खोल असल्यामुळे विहिरीपासून जलसिंचन आर्थिकदृष्ट्या किफायतशीर नसल्याने मागील 11 वर्षात उपसा जलसिंचन योजना या भागात मोठ्या प्रमाणात राबविण्यात आल्यात. परंतु सध्या बहुतांशी उपसा सिंचन योजना बंद आहेत.

1.11 तथापि तापी खोरे विकास महामंडळामार्फत नंदुरबार जिल्हयात सारंगखेडा व प्रकाशे या ठिकाणी तापी नदीवर उर्ध्वतापी प्रकल्पाचे काम जलदगतीने सुरु असून पूर्ण झाल्यावर नंदुरबार, शहादा व तळोदा या तालुक्यात जलसिंचन क्षेत्रात उल्लेखनीय वाढ होण्यास निश्चितच वाव आहे.

## 2. लोकसंख्या

### जनगणना

2.1 2001 च्या जनगणनेनुसार जिल्हयातील एकूण लोकसंख्या 1311709 असून त्यापैकी 663511 पुरुष व 648198 स्त्रिया आहेत. 2001 ची लोकसंख्या ही 1991 च्या जनगणनेपेक्षा 23.45 टक्क्यांनी वाढली आहे. एकूण लोकसंख्येपैकी जिल्हयात शहादा तालुक्याची लोकसंख्या (25.56 टक्के) सर्वाधिक असून तळोदा तालुक्याची लोकसंख्या (9.80 टक्के) सर्वात कमी आहे.

## लोकसंख्येची घनता

2.2 राज्याच्या एकूण क्षेत्रापैकी 1.60 टक्के क्षेत्र व्यापलेल्या व एकूण लोकसंख्येपैकी 1.35 टक्के व्याप्ती असलेल्या जिल्ह्यात विरळ लोकवस्ती आहे. देशाच्या 267 व राज्याच्या 257 प्रती चौ.कि.मी. लोकसंख्या घनतेच्या तुलनेत जिल्ह्याच्या लोकसंख्येची घनता दर चौ.कि.मी. ला 261 आहे. तळोदा तालुक्यातील लोकसंख्येची घनता दर चौ.कि.मी. ला 375 सर्वाधिक असून अक्राणी तालुक्यातील लोकसंख्येची घनता सर्वात कमी म्हणजे दर चौ.कि.मी. ला 177 एवढी आहे.

## ग्रामीण आणि नागरी लोकसंख्या

2.3 2001च्या जनगणनेनुसार जिल्ह्याच्या एकूण लोकसंख्येपैकी 1109036 लोकांचे ग्रामीण भागात वास्तव्य आहे. एकूण 202673 लाख नागरी लोकसंख्येपैकी 46.56 टक्के नंदुरबार या शहरात आहे. तर उर्वरित 53.44 टक्के लोकसंख्या शहादा, नंदुरबार, तळोदा, नवापूर व पुरूषोत्तमनगर या 5 शहरात विभागलेली आहे. नंदुरबार हे जिल्ह्यातील एकमेव मोठे शहर आहे. जिल्ह्यातील एकूण लोकसंख्येपैकी 84.54 टक्के लोक ग्रामीण भागात वास्तव्य करतात.

## स्त्री - पुरुष प्रमाण

2.4 2001 जनगणनेनुसार जिल्ह्यातील दर हजार पुरुषामागे स्त्रियांचे प्रमाण 977 असून ग्रामीण भागासाठी व नागरी भागासाठी हे प्रमाण अनुक्रमे 986 व 930 आहे. जिल्ह्याची एकूण लोकसंख्या दशवर्षीय बदल, स्त्री - पुरुष प्रमाण, साक्षरता, ग्रामीण व नागरी लोकसंख्येची एकूण लोकसंख्येशी टक्केवारी पुढील प्रमाणे :-

वर्ष	एकूण लोकसंख्या	लोकसंख्येतील दशवर्षीय बदल	दर हजार पुरुषामागे स्त्रियांची संख्या	साक्षरता प्रमाण (टक्केवारी)	ग्रामीण लोकसंख्या प्रमाण (टक्केवारी)	नागरी लोकसंख्या प्रमाण (टक्केवारी)
1	2	3	4	5	6	7
1961	570171	--	976	20.31	85.87	14.13
1971	692467	+21.45	968	25.21	84.88	15.12
1981	848010	+27.35	982	29.71	84.73	15.27
1991	1062545	+25.30	974	40.56	84.60	15.40
2001	1311709	+23.45	977	55.80	84.55	15.45

## अनुसूचित जमाती

2.5 2001 च्या जनगणनेनुसार जिल्ह्याच्या एकूण लोकसंख्येपैकी 65.53 टक्के लोकसंख्या अनु.जमातीचे प्रतिनिधीत्व करते. त्यामुळे नंदुरबार जिल्हा आदिवासी जिल्हा म्हणून ओळखला जातो. राज्याच्या एकूण अनु. जमातीच्या लोकसंख्येपैकी 10.02 टक्के लोकसंख्या नंदुरबार जिल्ह्यात असून अनु.जमातीच्या लोकसंख्येबाबत नंदुरबार जिल्हा राज्यात चौथ्या क्रमांकावर आहे.

## अनुसूचित जाती

2.6 2001 च्या जनगणनेनुसार जिल्ह्याचे एकूण लोकसंख्येशी अनुसूचित जातीचे प्रमाण 3.16 टक्के आहे. राज्याच्या तुलनेने जिल्ह्यात अनु.जातीची लोकसंख्या अत्यल्प म्हणजे 0.42 टक्के आहे.

## साक्षरता ( ग्रामीण व नागरी )

2.8 2001 च्या जनगणनेनुसार जिल्ह्यात एकूण लोकसंख्येच्या 55.80 टक्के व्यक्ती साक्षर असून साक्षरतेचे प्रमाण ग्रामीण भागात 51.10 टक्के तर नागरी भागात 80.30 टक्के आहे. तसेच पुरुष व स्त्री यांचे साक्षरता प्रमाण अनुक्रमे 66.20 टक्के व 45.20 टक्के आहे. जिल्ह्यात नंदुरबार तालुक्यात साक्षरतेचे (65.50 टक्के) प्रमाण सर्वाधिक असून अक्राणी तालुक्यात ते (41.90 टक्के) सर्वात कमी आहे.

## 3. वने

### वनक्षेत्र

3.1 जिल्ह्याच्या एकूण भौगोलिक क्षेत्रापैकी वनक्षेत्र 100617 हेक्टर म्हणजे 19.99 टक्के आहे. एकूण वन क्षेत्रापैकी सर्वाधिक वनक्षेत्र अक्कलकुवा (42.34 %) तहसिलाने व्यापले आहे. एकूण वनक्षेत्रापैकी वन विकासासाठी धुळे व नंदुरबार जिल्ह्यात पश्चिम विभाग, उत्तर विभाग, मेवाशी विभाग आणि वनविकास महामंडळ असे वनविभाग कार्यरत असून वनविभागातर्फे वृक्षलावणी, पुर्नलागवड, वनसंधारण, संरक्षण व वनविकासाची विविध कामे केली जातात व वन उत्पादनाचे संकलन केले जाते. या जिल्ह्यात साग हे इमारती लाकूड प्रमुख वनउत्पादन व डिक, लाख, चारोळी, तेंदू पाने, रोशा गवत व मोहाची फळे, फुले ही गौण वनउत्पादने आहेत.

## 4 दरडोई जिल्हा उत्पन्न

4.1 सन 2006 - 07 या वर्षाचे नंदुरबार जिल्ह्याचे चालू किंमतीनुसार एकूण स्थूल उत्पन्न रू.4387 कोटी एवढे होते. चालू किंमतीनुसार जिल्ह्याचे दरडोई उत्पन्न रू. 31384 एवढे होते. सन 2006 - 07 या वर्षाचे नंदुरबार जिल्ह्याचे चालू किंमतीनुसार एकूण निव्वळ उत्पन्न रू.3986 कोटी एवढे होते. चालू किंमतीनुसार जिल्ह्याचे दरडोई उत्पन्न रू. 28517 एवढे होते.

4.2 सन 2006 - 07 या वर्षाचे नंदुरबार जिल्ह्याचे स्थिर किंमतीनुसार एकूण स्थूल उत्पन्न रू.3145 कोटी एवढे होते. स्थिर किंमतीनुसार जिल्ह्याचे दरडोई उत्पन्न रू. 22497 एवढे होते. सन 2006 - 07 या वर्षाचे नंदुरबार जिल्ह्याचे स्थिर किंमतीनुसार एकूण निव्वळ उत्पन्न रू.1481 कोटी एवढे होते. स्थिर किंमतीनुसार जिल्ह्याचे दरडोई उत्पन्न रू. 28726 एवढे होते.

4.3 जिल्हा स्तरावरील उत्पन्नाचे अचूक अंदाज करण्यासाठी प्रदेशाला संचयीत होणारे उत्पन्न ही संकल्पना वापरणे योग्य असले तरी जिल्हा स्तरावरील आर्थिक उलाढालीचा परीणाम जिल्ह्या पुरताच मर्यादीत राहत नसल्याने संबंधीत जिल्ह्याला बाहेरून प्राप्त होणारे व संबंधीत जिल्ह्यातून बाहेर जाणा-या उत्पन्नाचे मोजमाप करणे शक्य नसल्याने सदर पध्दतीचा वापर करता येत नाही. त्यामुळे उत्पन्न स्रोत पध्दती (Income Originating Approach) या संकल्पनेचा अवलंब करून जिल्हा स्तरावरील उत्पन्नाचे अंदाज तयार करण्यात आलेले आहेत.

4.4 जिल्हा उत्पन्नाचे अंदाज तयार करण्यासाठी लागणारी मुलभूत माहिती अजूनही समाधानकारक रित्या उपलब्ध नाही. प्राथमिक क्षेत्राकरिता बहुतांश आकडेवारी उपलब्ध आहे. मात्र इतर क्षेत्राकरिता आकडेवारी अतिशय अल्पशा प्रमाणात उपलब्ध आहे. ज्या क्षेत्राकरिता जिल्हा स्तरावरील आकडेवारी उपलब्ध नाही. त्या क्षेत्राकरिता जिल्हावार अनुरूप असे निर्देशांक वापरून त्या आधारे राज्य स्तरावरील उत्पन्नाची जिल्ह्यामध्ये विभागणी करण्यात आलेली आहे.

4.5 आकडेवारीच्या उपलब्धतेचा अभाव अनुरूप निर्देशांकांचा वापर तसेच पध्दतीमधील अंगभूत उणिवा या सर्वांमूळे जिल्हा उत्पन्नाचे अचूक अंदाज बांधण्यामध्ये मर्यादा येत असल्याने हे अंदाज ढोबळ मानाने जिल्हयातील उत्पन्नाची पातळी आजमाविण्याकरिता वापरावीत या प्रकाशनात प्रकाशित केलेले जिल्हा उत्पन्नाचे अंदाज वापरतांना वरील मर्यादा लक्षात घ्याव्यात.

## 5 औद्योगिक वसाहत

5.1 जिल्हयात नंदुरबार येथे महाराष्ट्र औद्योगिक विकास महामंडळाची वसाहत सुरु करण्याबाबत कार्यवाही प्रगतीत आहे . त्याचप्रमाणे नंदुरबार या तालुक्यात सहकारी औद्योगिक वसाहतीची नोंदणी झालेली आहे .परंतु यासंबंधीचा प्रस्ताव मंजूरीसाठी अद्याप शासनास सादर केलेला नाही .

## 6 मार्गपरिवहन व दळणवळण

रेल्वे

6.1 नंदुरबार जिल्हयातून सुरत - भुसावळ हा पश्चिम रेल्वेचा मार्ग नवापूर व नंदुरबार या तालुक्यातून जातो. तथापि सुरत - भुसावळ हा रेल्वे मार्ग ब्राडगेज असून एकेरी आहे. त्याची एकूण लांबी 90 कि.मी. आहे .या मार्गावर नवापूर व नंदुरबार ही मोठी रेल्वेस्टेशन असून एकूण 11 रेल्वेस्टेशन आहेत .

रस्त्याची लांबी

6.2 31 मार्च 2008 अखेर जिल्हयात एकूण रस्त्याची लांबी 4470 कि.मी. होती . त्यापैकी 61.23 टक्के जिल्हा परिषदेच्या अखत्यारित 38.57 टक्के सार्वजनिक बांधकाम खात्याच्या अखत्यारित तर 0.20 टक्के नगरपालिका हद्ददीत समाविष्ट होते . जिल्हयातून ब-हाणपूर - अंकलेश्वर हा प्रमुख राज्य महामार्ग शहादा, तळोदा व अक्कलकुवा या तालुक्यातून जातो . तर सुरत - नागपूर हा राष्ट्रीय महामार्ग नवापूर या तालुक्यातून जातो .

6.3 पृष्ठभागाचे प्रकारानुसार एकूण रस्त्यांपैकी 62.28 टक्के डांबरी , 20.65 टक्के खडीचे 17.07 टक्के इतर रस्ते आहेत. तर सिमेंट कॉंक्रीटचा रस्ता एकही नाही . 31 मार्च 2008 अखेर रस्त्याची लांबी प्रति चौ.कि.मी. 0.89 आहे .

6.4 एकूण गावापैकी 86 टक्के गावे बांरामाही रस्त्यांच्या सोयीनी तर 19 टक्के गावे आठमाही रस्त्यांच्या सोयीनी जोडलेली आहेत .

नोंदणी झालेली वाहने

6.5 दिनांक 29/8/2001 पासून नंदुरबार येथे नवीन उप प्रादेशिक परिवहन कार्यालय उघडले असून तेव्हापासून नंदुरबार जिल्हयात वाहनाची नोंदणी करण्यात येते. नवीन कार्यालय उघडल्यापासून नंदुरबार जिल्हयात 31 मार्च 2008 अखेर एकूण 169118 एवढ्या वाहनांची नोंद झालेली आहे. या मध्ये मोटारसायकल/ स्कुटर्स, इ. दुचाकी वाहनांची संख्या 166745 आहे. तसेच चार चाकी वाहनांची 20470 आणि ट्रॅक्टर संख्या 10222 आहे.

## मालवाहतुक / वाहतुक संस्था

6.6 नंदुरबार जिल्हयात दिनांक 29/8/2001 पासून मालमोटारी यांची संख्या 10119 एवढी आहे. जिल्हयात रेल्वे मार्ग मर्यादित असल्याने व प्रमुख राज्य महामार्ग जिल्हयातून जात असल्यामुळे रस्ता वाहतुक हे मालवाहतुकीचे प्रमुख साधन आहे.

## डाक व तार कार्यालये

6.7 जिल्हयात 196 डाकघरे व 167 तारघरे कार्यरत आहेत. त्यापैकी संदर्भ वर्षात शासनाच्या माहिती व तंत्रज्ञानाच्या धोरणामुळे तारघरे कालबाह्य झालेली आहेत जिल्हयात फक्त 5 तारघरे सुरु आहेत. जिल्हयात पत्रपेट्यांची संख्या 667 आहे. दर लाख लोकसंख्येकरिता डाक कार्यालयाची संख्या 15 एवढी आहेत.

## दूरध्वनी केंद्रे

6.8 जिल्हयातील 46 दूरध्वनी केंद्रातून 25869 दूरध्वनी कार्यरत आहेत. सर्वात जास्त नंदुरबार तालुक्यात म्हणजे 9242 दूरध्वनी आहेत. तर सर्वात कमी 728 दूरध्वनी अक्राणी तालुक्यात आहेत. सार्वजनिक दूरध्वनी केंद्रांची संख्या ( पी .सी.ओ.) 2233 एवढी आहे.

## 7 शैक्षणिक सुविधा

7.1 नंदुरबार जिल्हयात 1472 प्राथमिक शाळा, 258 माध्यमिक शाळा, व 69 उच्च माध्यमिक शाळा असून 32 महाविद्यालये आहेत. 2007-2008 या वर्षात प्राथमिक 192340, माध्यमिक 97402, उच्च माध्यमिक 22152 आणि उच्च महाविद्यालयात 11243 एवढी विद्यार्थी संख्या आहे.

### शाळा आणि महाविद्यालये

7.2 जिल्हयात एकही वैद्यकीय महाविद्यालय नाही . तथापी शहादा तालुक्यातील लोणखेडा येथे एक खाजगी अभियांत्रिकी महाविद्यालय आहे .

### इतर प्रशिक्षण कार्यक्रम

7.3 शासनाच्या नवीन धोरणानुसार जिल्हयात एकही व्यक्ती निरक्षर राहू नये म्हणून जिल्हयात साक्षरता मोहीम केंद्र शासनाच्या अनुदानाने कार्यान्वीत आहे .

( 8 )

7.4 जिल्हयात एकूण 2142 अंगणवाडया कार्यरत असून पैकी 91 मिनी अंगणवाडया कार्यरत आहेत. एकूण अंगणवाडयातील 190823 लाभार्थींना सकस आहार वाटप योजनेचा लाभ देण्यात आला आहे.



## 8. वैद्यकीय आणि सार्वजनिक आरोग्य सेवा

### आरोग्य सेवा व सुविधा

8.1 जिल्ह्यात सर्वांगीण वैद्यकीय सेवा राज्य सरकार, स्थानिक संस्था, सेवाभावी संघटना व खाजगी डॉक्टर्स अशा विविध संस्था / व्यक्तींद्वारे पुरविल्या जातात. 19 रुग्णालये, 24 दवाखाने, 58 प्राथमिक आरोग्य केंद्रे व 290 प्राथमिक आरोग्य उप केंद्रे स्वास्थसेवा पुरविण्यात सहभागी आहेत. एकूण 3 दवाखाने नगरपरिषदेच्या अधिपत्याखाली कार्यरत आहेत. सर्व प्राथमिक आरोग्य केंद्रे पूर्णतः जिल्हा परिषदेच्या अधिपत्याखाली आहेत. या व्यतिरिक्त 6 फिरते आरोग्य पथके कार्यरत आहेत.

### जिल्हा नियोजन

8.2 सन 2007-2008 या वर्षात बिगर आदिवासी, आदिवासी उपयोजना, विशेष घटक योजना, राज्यस्तरीय योजना व अनुशेष योजना मिळून एकूण खर्च रुपये 9695.36 लाख झालेला आहे. त्यापैकी आदिवासी उपयोजनेतर्गत रुपये 4875.45 लाख एवढा खर्च झालेला आहे.

8.3 ग्रामीण विकासासाठी विशेष कार्यक्रमांतर्गत रोजगार हमी योजना, संपूर्ण ग्रामीण रोजगार योजना व एकात्मिक ग्रामीण विकास योजना धरून 2007-2008 या वर्षात बिगर आदिवासी व आदिवासी उपयोजना धरून 424.97 लाख खर्च झालेला आहे. त्यापैकी 271.68 लाख रुपये खर्च आदिवासी उपयोजनातर्गत करण्यात आलेला आहे.

8.4 जिल्ह्याच्या स्थानिक विकास कार्यक्रमांतर्गत संदर्भ वर्षात पाचही मतदार संघातील विविध कामासाठी 394.88 लाख रुपये मंजूर तरतुद आहेत. त्यापैकी 383.78 लाख रुपये एवढा खर्च झालेला आहे. सन 2007-2008 वर्षात 171 नविन कामे मंजूर करण्यात आलेली आहेत.

8.5 आदिवासी उपयोजना अंतर्गत नंदुरबार जिल्ह्यात 4 तालुके पूर्ण व 2 तालुके अंशतः अशा एकूण 6 तालुक्यातून कृषी, जलसिंचन, विद्युत विकास व रस्त्यांची कामे मोठ्या प्रमाणावर घेण्यात आली असून संदर्भ काळामध्ये धडगांव, शहादा या डोंगराळ भागातील रस्ते पूर्ण करण्यात आले. तसेच अक्कलकुवा व अक्राणी तालुक्यातील दुर्गम भागाच्या विकासासाठी मा.मुख्यमंत्री यांनी मंजूर केलेला विशेष कृती कार्यक्रम हाती घेण्यात आला आहे. विद्युत विकासाची कामे प्राधान्याने व जलदगतीने पूर्ण करण्यात आली. आदिवासी विभागातील नवापूर तालुक्यातील रंगावली हा मध्यम प्रकल्प पूर्ण करण्यात आलेला आहे. सन 2007-08 मध्ये 1477 क्षेत्र (हेक्टर) ओलिताखालील होते. सदर प्रकल्प जलसिंचनासाठी खुला करण्यात आला आहे.

बिगर आदिवासी योजनेतर्गत शहादा व नंदुरबार हे दोन तालुके अंशतः व नवापूर, तळोदा व अक्राणी हे पूर्णतः आदिवासी उपयोजनेतर्गत समाविष्ट आहेत. अक्कलकुवा तालुक्यातील देहली प्रकल्पाचे कार्य प्रगतीपथावर आहे व नवापूर तालुक्यातील नागन प्रकल्प प्रगतीपथावर आहे.

\*\*\*

' दृष्टिक्षेपात जिल्हा नंदुरबार '

जिल्हा सामाजिक व. आर्थिक समालोचन सन 2007 - 2008

अ.क्र.	बाब	परिमाण	जिल्हा	महाराष्ट्र
1	2	3	4	5
<b>एक</b>	<b>प्राकृतिक रचना</b>			
1	<b>भौगोलिक स्थान</b>			
	1.1 उत्तर अक्षांश	अंश	21.00 - 22.03	16.4 - 22.1
	1.2 पूर्व रेखांश	अंश	73.31 - 74.32	72.6 - 80.9
	1.3 क्षेत्रफळ	000 चौ.कि.मी.	5	308
2	<b>प्रशासकीय रचना</b>			
	2.1 तालुके	संख्या	6	353
	2.2 शहरे #	संख्या	5	378#
	2.3 एकूण गावे	संख्या	947	43711
	2.4 पैकी निर्जन गावे	संख्या	12	2616
<b>दोन</b>	<b>स्थानिक स्वराज्य संस्था</b>			
1	महानगरपालिका	संख्या	0	22
2	नगरपरिषदा	संख्या	4	225
3	कटकमंडळे	संख्या	0	7
4	पंचायत समित्या	संख्या	6	351
5	ग्रामपंचायती	संख्या	501	27,916
<b>तीन</b>	<b>लोकसंख्या (2001)</b>			
1	ग्रामीण	हजार	1109	55778
2	नागरी	हजार	203	41101
3	एकूण	हजार	1312	96879
4	पुरुष	हजार	664	50401
5	स्त्रिया	हजार	648	46478
6	स्त्रिया प्रति हजार पुरुष	संख्या	977	922
7	अनुसूचित जातींची लोकसंख्या	हजार	41	9882
	7.1 एकूण लोकसंख्येशी प्रमाण	टक्के	3.2	10.2
8	अनुसूचित जमातींची लोकसंख्या	हजार	860	8577
	8.1 एकूण लोकसंख्येशी प्रमाण	टक्के	65.5	8.9
9	घनता (लोकसंख्या प्रति चौ.कि.मी.)	संख्या	261	315

# गणना शहरांसह

**' दृष्टिक्षेपात जिल्हा नंदुरबार "**  
**जिल्हा सामाजिक व आर्थिक समालोचन सन 2007 - 2008**

अ.क्र.	बाब	परिमाण	जिल्हा	महाराष्ट्र
1	2	3	4	5
10	साक्षरतेचे प्रमाण			
	10.1 ग्रामीण	टक्के	51.1	70.4
	10.2 नागरी	टक्के	80.3	85.5
	10.3 एकूण	टक्के	55.80	76.9
	10.4 पुरुष	टक्के	66.20	86.0
	10.5 स्त्रिया	टक्के	45.20	67.0
	10.6 साक्षरतेमध्ये जिल्हयाचा राज्यात क्रमांक	क्रम संख्या	35	दुसरा
11	दारिद्र्य रेषेखालील ग्रामीण कुटुंबे (1999-2000)	लाख	1.75	45.03
चार	जिल्हा उत्पन्न अंदाज			
1	चालू किंमतीनुसार (1999-2000 च्या मालिकेप्रमाणे )			
	1.1 एकूण उत्पन्न (स्थूल) 2006- 07	कोटी रु.	4387	509356
	1.2 दरडोई उत्पन्न (स्थूल) 2006- 07	रुपये	31384	48171
	1.3 एकूण उत्पन्न (निव्वळ) 2006- 07	कोटी रु.	1618	467035
	1.4 दरडोई उत्पन्न (निव्वळ) 2006- 07	रुपये	28517	41331
2	स्थिर किंमतीनुसार (1999-2000 च्या मालिकेप्रमाणे )			
	2.1 एकूण उत्पन्न (स्थूल) 2006- 07	कोटी रु.	3141	376783
	2.2 दरडोई उत्पन्न (स्थूल) 2006- 07	रुपये	22497	35633
	2.3 एकूण उत्पन्न (निव्वळ) 2006- 07	कोटी रु.	2873	325148
	2.4 दरडोई उत्पन्न (निव्वळ) 2006- 07	रुपये	20547	30750
पाच	कृषि ( 2006 - 07 अस्थायी )			
1	भौगोलिक क्षेत्र	हजार हेक्टर	503	30758
2	जंगलव्याप्त क्षेत्र	हजार हेक्टर	103	5212
3	जंगलव्याप्त क्षेत्राचे भौगोलिक क्षेत्राशी प्रमाण	टक्के	20.48	16.94
4	शेतीला उपलब्ध नसलेली जमीन			
	4.1 बिगर- शेती वापराखालील	हजार हेक्टर	20	1407
	4.2 पडीत आणि लागवाडीलायक नसलेली	हजार हेक्टर	4	1720
	4.3 एकूण (4.1 + 4.2)	हजार हेक्टर	24	3127

' दृष्टिक्षेपात जिल्हा नंदुरबार '

जिल्हा सामाजिक व आर्थिक समालोचन सन 2007 - 2008

अ.क्र.	बाब	परिमाण	जिल्हा	महाराष्ट्र
1	2	3	4	5
5	पडीत जमिनीव्यतिरिक्त लागवड न केलेली इतर जमीन			
	5.1 कायम गुरेचरण व इतर	हजार हेक्टर	0	1252
	5.2 झाडे-झुडपांखालील	हजार हेक्टर	0	249
	5.3 लागवडीलायक परंतु पडीत	हजार हेक्टर	4	914
6	पडीत जमीन			
	6.1 चालू पड	हजार हेक्टर	5	1327
	6.2 इतर पड	हजार हेक्टर	22	1204
7	पिकाखालील क्षेत्र			
	7.1 पिकाखालील निव्वळ क्षेत्र	हजार हेक्टर	297	17473
	7.2 दुसोटा क्षेत्र	हजार हेक्टर	93	5083
	7.3 एकूण पिकाखालील क्षेत्र	हजार हेक्टर	390	22556
8	ओलिता खालील क्षेत्र (2006 - 07) (2005 - 06)			
	8.1 निव्वळ ओलित क्षेत्र	हजार हेक्टर	54	3147
	8.2 एकूण ओलित क्षेत्र	हजार हेक्टर	92	3810
9	महत्वाच्या पिकाखालील क्षेत्र (2006 - 07)			
	9.1 तृणधान्ये	हजार हेक्टर	159	9621
	9.2 कडधान्ये	हजार हेक्टर	54	3828
	9.3 तेलबिया	हजार हेक्टर	16	3863*
	9.4 ऊस	हजार हेक्टर	11	N.A.
	9.5 कापूस	हजार हेक्टर	53	3107
10	पर्जन्य (सरासरी)	मि.मी.	743	N.A.
11	जमीन वहिती धारण संख्या (1995-96)			
	11.1 क्षेत्र 2 हेक्टरपेक्षा कमी	हजार हेक्टर	129	6693
	11.2 क्षेत्र 2 ते 10 हेक्टर	हजार हेक्टर	124	11308
	11.3 क्षेत्र 10 हेक्टरपेक्षा जास्त	हजार हेक्टर	4	1879
सहा	जलसिंचन पूर्ण झालेले पाटबंधारे प्रकल्प व त्यांखालील लाभक्षेत्र			
1	मोठे पाटबंधारे प्रकल्प	संख्या	0	66
	1.1 लाभक्षेत्र	हजार हेक्टर	0	2456
2	मध्यम पाटबंधारे प्रकल्प	संख्या	8	233
	2.1 लाभक्षेत्र	हजार हेक्टर	52	739

\* अंदाजित

' दृष्टिक्षेपात जिल्हा नंदुरबार '

जिल्हा सामाजिक व आर्थिक समालोचन सन 2007 - 2008

अ.क्र.	बाब	परिमाण	जिल्हा	महाराष्ट्र
1	2	3	4	5
3	लघु पाटबंधारे प्रकल्प (राज्यक्षेत्र)	संख्या	40	2777
	3.1 लाभक्षेत्र	हजार हेक्टर	14	1134
4	सिंचन विहिरीखाली भिजणारे क्षेत्र **	हजार हेक्टर	32	867
<b>सात</b>	<b>पशुसंवर्धन (पशुगणना -2003)</b>			
1	एकूण पशुधन	हजार	926	37058
2	गो जातीय	हजार	548	16738
3	महिषवर्गीय	हजार	113	6084
4	मेंढया व शेळ्या	हजार	350	13624
5	कोंबडया व बदके	हजार	955	34596
<b>आठ</b>	<b>सहकार क्षेत्र (2006-07) ( 2006 -</b>			
1	सहकारी संस्था	संख्या	1820	200740
2	प्राथमिक कृषि सहकारी पतसंस्था	संख्या	159	21238
	2.1 सभासद संख्या	हजार	72	12271
	2.2 दिलेली कर्जे	लाख रु.	3237	549802
	2.2 येणे कर्जे	लाख रु.	2421	1053686
3	सहकारी दुग्धसंस्था	संख्या	333	30913
<b>नऊ</b>	<b>वीज</b>			
1	विद्युतीकरण झालेली गावे	संख्या	935	40,351***
2	वीज पुरवठा केलेले कृषी पंप संच	हजार	41	2777
3	विजेचा वापर			
	3.1 घरगुती (2006.07)	दशलक्ष कि.वॅ.तास	48.20	14284
	3.2 वाणिज्यिक	दशलक्ष कि.वॅ.तास	9.87	6940
	3.3 औद्योगिक	दशलक्ष कि.वॅ.तास	10.73	26535
	3.4 कृषि	दशलक्ष कि.वॅ.तास	71.09	9749
	3.5 इतर	दशलक्ष कि.वॅ.तास	16.6	318
	3.6 एकूण (3.1 ते 3.5)	दशलक्ष कि.वॅ.तास	156.49	57826

\*\*\* महावितरण महाराष्ट्र राज्य विद्युत वितरण कंपनी मर्यादित, मुंबई

\*\* सिंचन स्थितीदर्शक अहवाल 2007-08

**' दृष्टिक्षेपात जिल्हा नंदुरबार "**  
**जिल्हा सामाजिक व आर्थिक समालोचन सन 2007 - 2008**

अ.क्र.	बाब	परिमाण	जिल्हा	महाराष्ट्र
1	2	3	4	5
<b>दहा</b>	<b>परिवहन व दळणवळण</b>			
1	रेल्वे मार्गाची एकूण लांबी	कि.मी.	90	5,902
2	रस्त्यांनी जोडलेली गावे			
	2.1 बारमाही	संख्या	764	38483
	2.2 हंगामी	संख्या	112	1397
3	रस्त्यांची लांबी (पृष्ठांकित)			
	3.1 राष्ट्रीय महामार्ग (2006 अखेर)	कि.मी.	44	4367
	3.2 राज्य महामार्ग	कि.मी.	616	33675
	3.3 प्रमुख जिल्हामार्ग	कि.मी.	10.73	49147
	3.4 इतर जिल्हामार्ग	कि.मी.	672	45674
	3.5 ग्रामीण रस्ते	कि.मी.	2065	100801
	3.6 एकूण (3.1 ते 3.5)	कि.मी.	4470	233664
<b>अकरा</b>	<b>नोंदणीकृत कारखाने व रोजगार ( .2006 - 07)</b>			
1	नोंदणीकृत कारखाने	संख्या	494	36180*
2	नोंदणीकृत चालू कारखाने	संख्या	476	30,684
	(त्यांतील कामगार)	संख्या	15945	1281000
3	साखर कारखाने	संख्या	3	202
	(साखरेचे उत्पादन)	हजार म्. टन	110	9,100
4	सहकारी सूत गिरण्या	संख्या	3	177
<b>बारा</b>	<b>कर्मचारी गणना (1 जुलै 2007 रोजी भरलेली पदे)</b>			
1	शासकीय	हजार	7	581
2	जिल्हा परिषदा	हजार	9	457
3	नगर परिषदा	हजार	1	52
4	महानगरपालिका	हजार	0	112

\* महाराष्ट्राची आर्थिक आकडेवारी 2007

**' दृष्टिक्षेपात जिल्हा नंदुरबार '**

**जिल्हा सामाजिक व आर्थिक समालोचन सन 2007 - 2008**

अ.क्र.	बाब	परिमाण	जिल्हा	महाराष्ट्र
1	2	3	4	5
<b>तेरा</b>	<b>शिक्षण क्षेत्र</b>	<b>( 2007 -08 अंदाजित )</b>		
<b>1</b>	<b>प्राथमिक शिक्षण</b>			
	1.1 एकूण शाळा	संख्या	1472	69330
	1.2 विद्यार्थी	हजार	192	11571
	1.3 शिक्षक	हजार	5	341
	1.4 प्रति शिक्षक विद्यार्थी	संख्या	39	34
<b>2</b>	<b>माध्यमिक व उच्च माध्यमिक</b>			
	2.1 एकूण शाळा	संख्या	327	20339
	2.2 विद्यार्थी	हजार	120	11236
	2.3 शिक्षक	हजार	3	298
	2.4 प्रति शिक्षक विद्यार्थी	संख्या	36	38
<b>3</b>	<b>उच्च शिक्षण</b>			
	3.1 संस्था	संख्या	31	2316
	3.2 एकूण विद्यार्थी	हजार	14	1170
<b>4</b>	<b>तांत्रिक व व्यवसाय शिक्षण</b>			
	4.1 व्यवसाय पदवी शिक्षण संस्था	संख्या	0	312
	(प्रवेश क्षमता)	संख्या	0	58179
	4.2 व्यवसाय पदविका शिक्षण संस्था	संख्या	0	648
	(प्रवेश क्षमता)	संख्या	0	73767
	4.3 शासकीय औद्योगिक प्रशिक्षण संस्था	संख्या	6	369
	(प्रवेश क्षमता)	संख्या	1535	67240
	4.4 अशासकीय औद्योगिक प्रशिक्षण संस्था	संख्या	2	191
	(प्रवेश क्षमता)	संख्या	420	23496
<b>चौदा</b>	<b>सार्वजनिक आरोग्य</b>			
<b>1</b>	रुग्णालये	संख्या	19	1054
<b>2</b>	दवाखाने	संख्या	24	2072
<b>3</b>	प्राथमिक आरोग्य केंद्रे	संख्या	58	1812
<b>4</b>	प्राथमिक आरोग्य उपकेंद्रे	संख्या	290	उ.ना
<b>5</b>	प्राथमिक आरोग्य पथके	संख्या	6	177

' दृष्टिक्षेपात जिल्हा नंदुरबार '

जिल्हा सामाजिक व आर्थिक समालोचन सन 2007 - 2008

अ.क्र.	बाब	परिमाण	जिल्हा	महाराष्ट्र
1	2	3	4	5
<b>पंधरा</b>	<b>आदिवासी कल्याणकारी योजना</b>			
1	आदिवासी आश्रमशाळा	संख्या	125	1105
	(त्यांतील विद्यार्थी)	संख्या	59447	418815
<b>सोळा</b>	<b>मागासवर्गीयांसाठी कल्याणकारी योजना</b>			
1	मागासवर्गीयांसाठी वसतिगृहे	संख्या	40	271
	(त्यांतील विद्यार्थी)	संख्या	2793	22668
<b>सतरा</b>	<b>सार्वजनिक वितरण व्यवस्था</b>			
1	रास्त भावाची दुकाने	संख्या	984	49533
2	पुरविलेला एकूण साठा			
	2.1 गहू	हजार टन	15	1218.74
	2.2 तांदूळ	हजार टन	97	1078.33
3	शासकीय गोदामे	संख्या	16	1012
	(साठवण क्षमता)	हजार टन	13	572.98

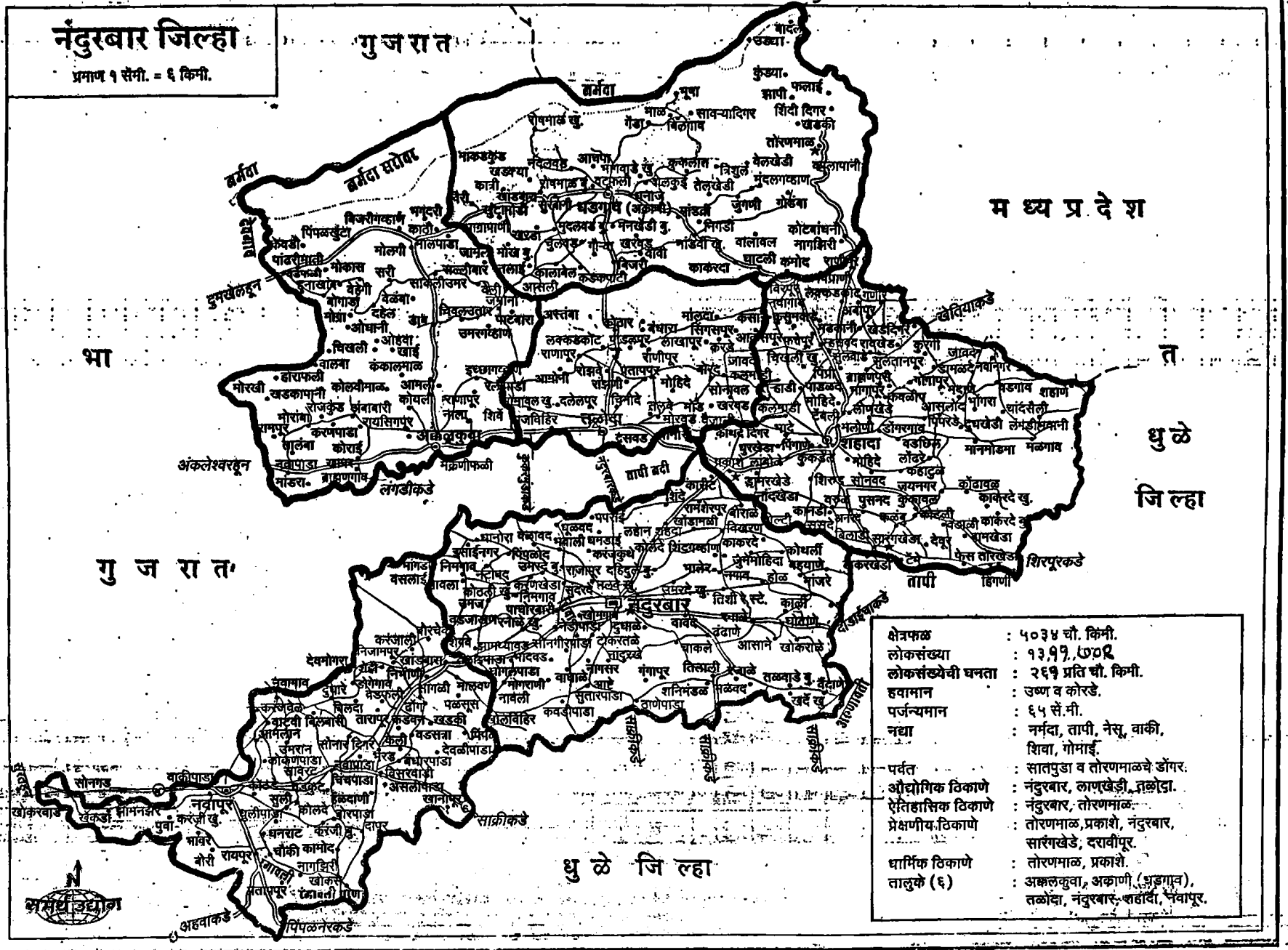


# नंदुरबार जिल्हा

गुजरात

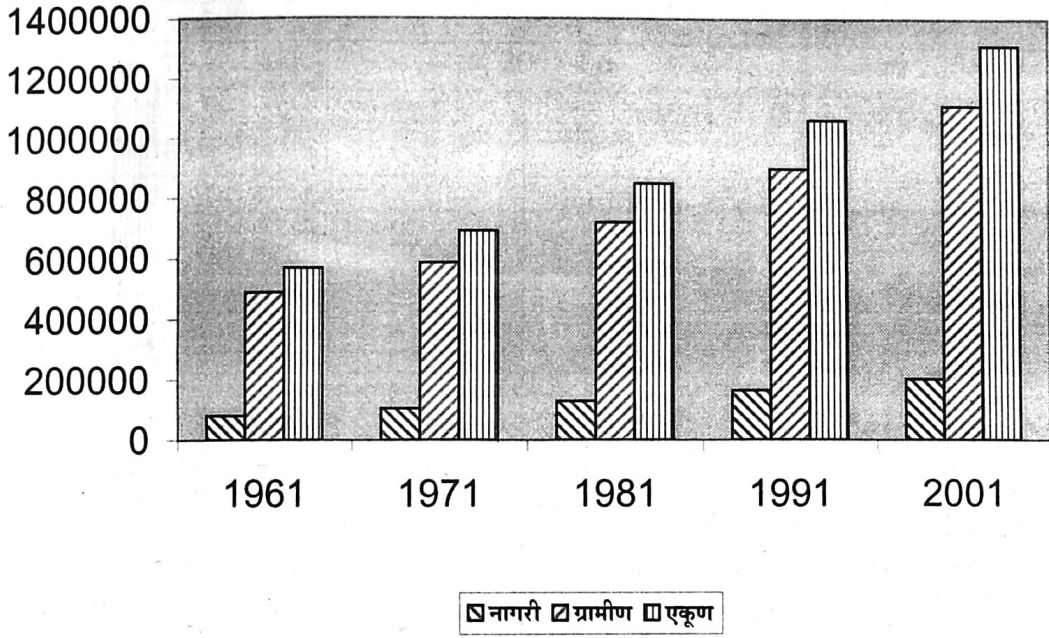
प्रमाण १ सेंमी. = ६ किमी.

(१७)

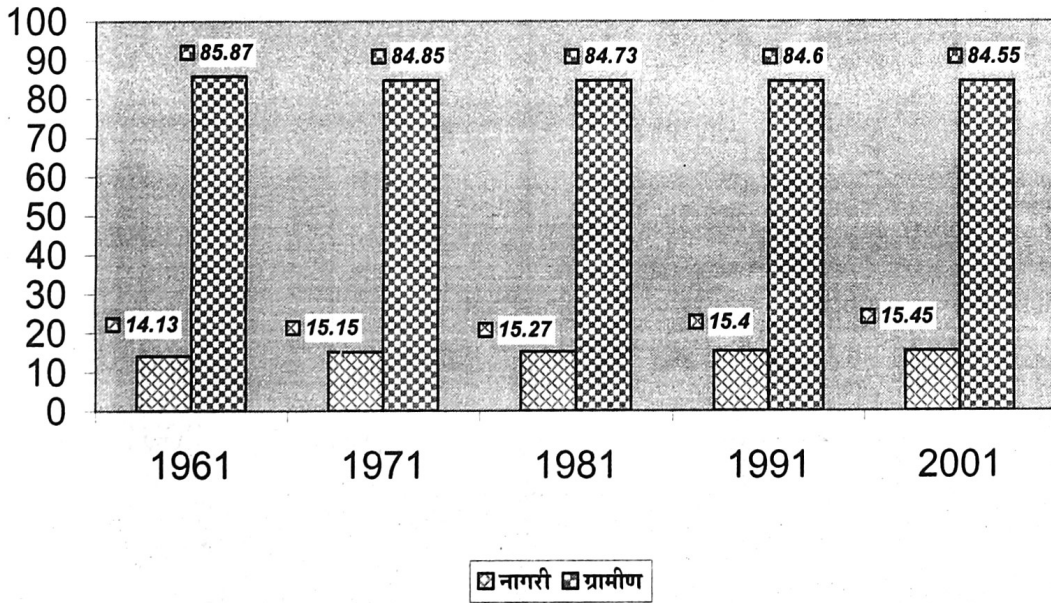


क्षेत्रफळ	: ५०३४ चौ. किमी.
लोकसंख्या	: १३,११,७०२
लोकसंख्येची घनता	: २६१ प्रति चौ. किमी.
हवामान	: उष्ण व कोरडे.
पर्जन्यमान	: ६५ सें.मी.
नद्या	: नर्मदा, तापी, नेसू, वाकी, शिवा, गोमाई.
पर्वत	: सातपुडा व तोरणमाळचे डोंगर.
औद्योगिक ठिकाणे	: नंदुरबार, लागूखेडी, तळोडा.
ऐतिहासिक ठिकाणे	: नंदुरबार, तोरणमाळ.
प्रेक्षणीय ठिकाणे	: तोरणमाळ, प्रकाश, नंदुरबार, सारंगखेडे, दरावीपूर.
धार्मिक ठिकाणे	: तोरणमाळ, प्रकाश.
तालुके (६)	: अकलकुवा, अक्राणी (अडगाव), तळोडा, नंदुरबार, शहादा, पंचापूर.

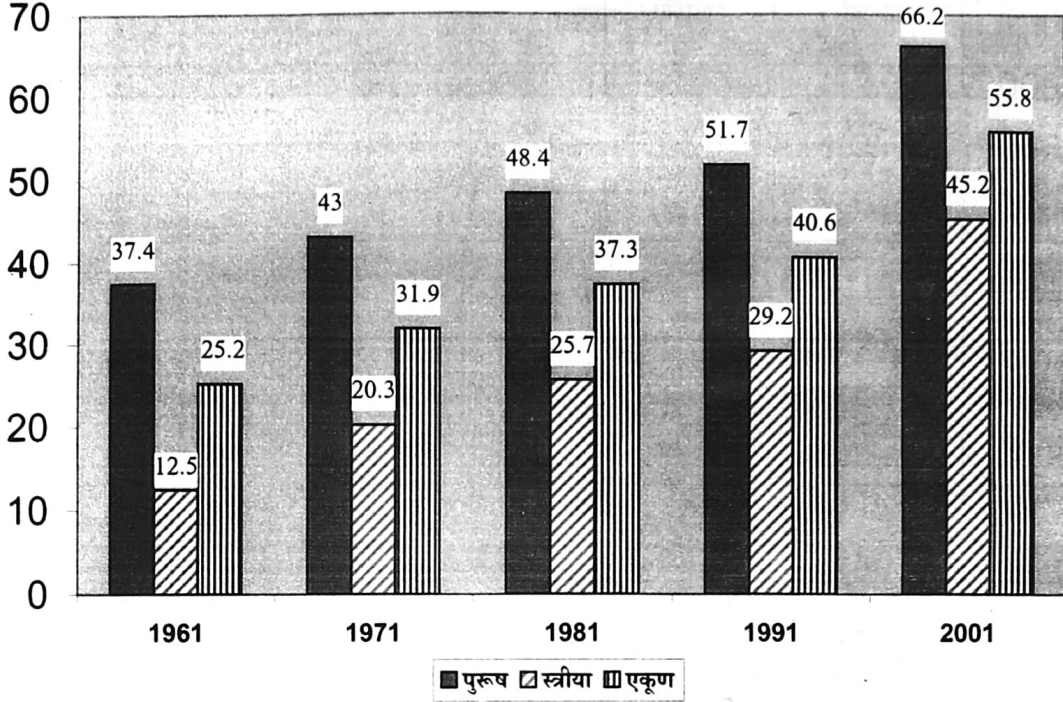
आलेख क्र.1  
जिल्ह्यांची लोकसंख्या  
(जनगणनानुसार)



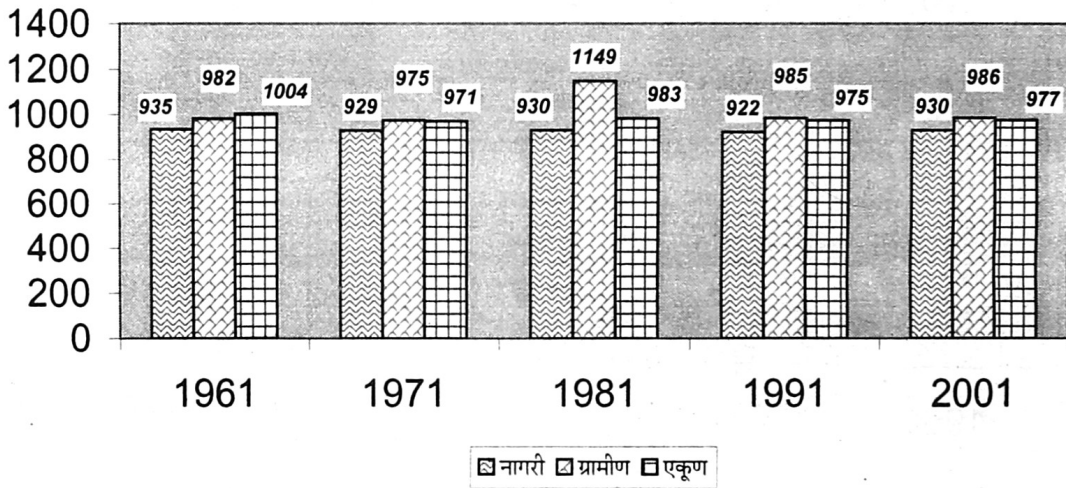
आलेख क्र.2  
जिल्ह्यातील ग्रामीण व नागरी लोकसंख्येचे प्रमाण



आलेख क्र.3  
जिल्हयातील साक्षरतेचे प्रमाण  
(जनगणनानुसार)

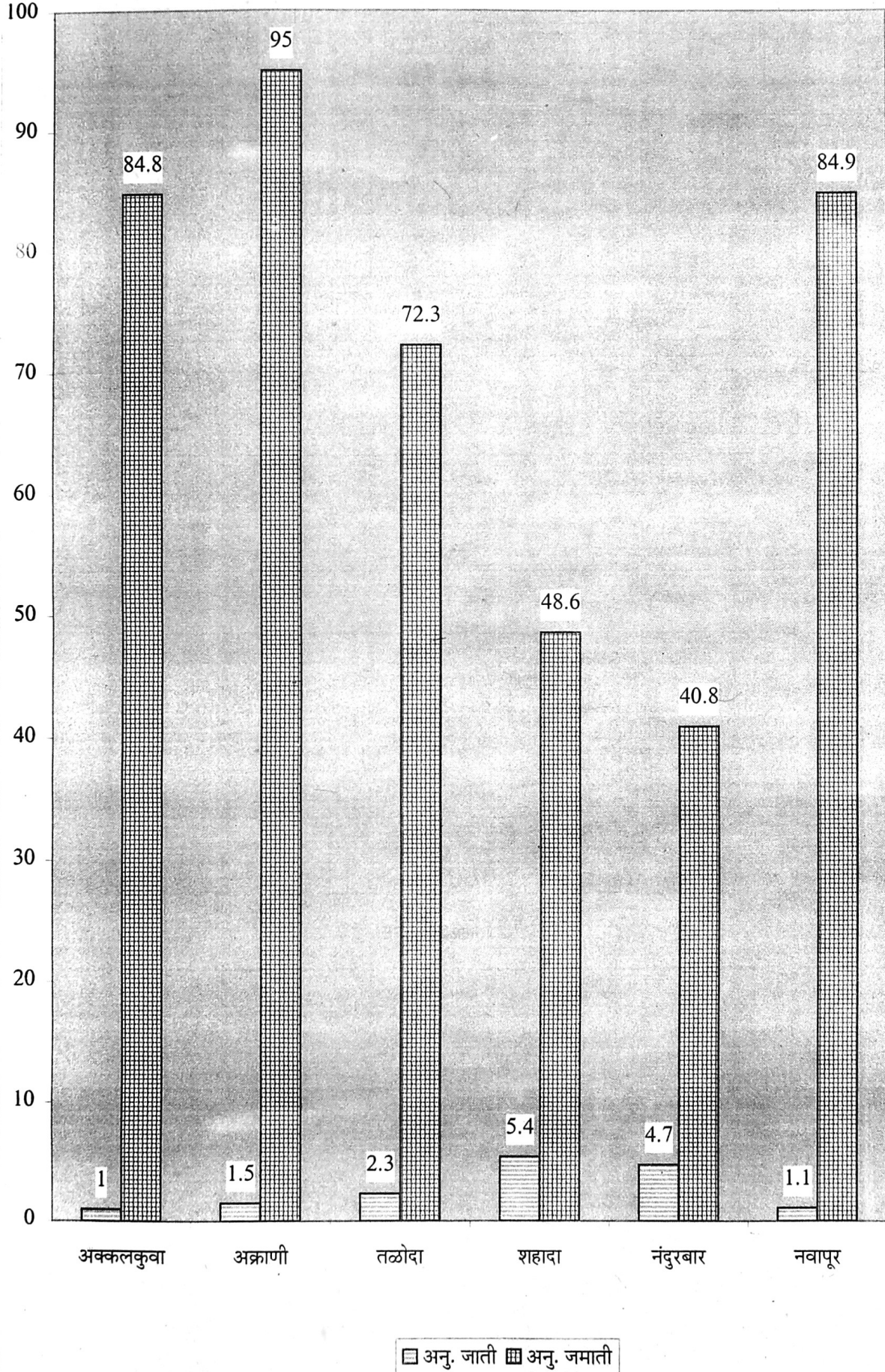


आलेख क्र.4  
जिल्हयातील स्त्री - पुरुष प्रमाण  
(जनगणनानुसार)



आलेख क्र.5

जिल्ह्यातील अनुसूचित जाती / जमातींच्या लोकसंख्येची तहसीलनिहाय टक्केवारी  
2001 च्या जनगणनेप्रमाणे



भाग - २

सांख्यिकी तक्ते

२००७ - २००८

पान १ ते १३४

तक्ता क्रमांक - 1.1

निवडक निर्देशक

जिल्हा - नंदुरबार

संदर्भ कालावधी- 1960 ते 2008

अ.क्र.	बाब	परिमाण	संदर्भ वर्ष							
			1960-61	1970-71	1980-81	1990-91	2005-06	2006-07	2007-08	
(1)	(2)	(3)	(4)	(5)	(6)	(7)	(8)	(9)	(10)	
<b>एक</b>	<b>क्षेत्रफळ व लोकसंख्या</b>							<b>2001</b>	<b>2001</b>	<b>2001</b>
1	क्षेत्रफळ	चौ.कि.मी.	12762	13143	13150	5034	5034	5034	5034	
2	गावे	संख्या	उ. ना.	उ. ना.	उ. ना.	933	947	947	947	
3	शहरे	संख्या	उ. ना.	उ. ना.	उ. ना.	5	5	5	5	
4	एकूण लोकसंख्या	हजार	1361	1662	2050	1063	1312	1312	1312	
5	शहरी लोकसंख्येचे प्रमाण	टक्के	14.13	15.16	15.27	15.4	15.45	15.45	15.45	
6	घनता (लोकसंख्या प्रति चौ.कि.मी.)	संख्या	136	137	168	211	261	261	261	
7	स्त्रिया प्रतिएक हजार पुरुष	संख्या	1004	971	983	975	977	977	977	
<b>दोन</b>	<b>साक्षरतेचे प्रमाण</b>							<b>2001</b>	<b>2001</b>	<b>2001</b>
1	पुरुष	टक्के	37.4	43.0	48.4	51.7	66.2	66.2	66.2	
2	स्त्रिया	टक्के	12.5	20.3	25.7	29.2	45.2	45.2	45.2	
3	एकूण	टक्के	25.2	31.9	37.3	40.6	55.8	55.8	55.8	
4	ग्रामीण	टक्के	उ. ना.	उ. ना.	उ. ना.	34.5	51.1	51.1	51.1	
5	नागरी	टक्के	उ. ना.	उ. ना.	उ. ना.	71.0	80.3	80.3	80.3	
<b>तीन</b>	<b>स्थानिक स्वराज्य संस्था</b>									
1	महानगरपालिका	संख्या	0	0	0	0	0	0	0	
2	नगरपरिषदा	संख्या	6	6	6	7	4	4	4	
3	कटक मंडळे	संख्या	0	0	0	0	0	0	0	
4	पंचायत समित्या	संख्या	10	10	10	10	6	6	6	
5	ग्राम पंचायती	संख्या	601	903	921	980	501	501	501	
<b>चार</b>	<b>क्षेत्रवार जिल्हा व दरडोई उत्पन्न ( चालू किंमतीनुसार )</b>									
1	निव्वळ जिल्हा उत्पन्न	कोटी रु	उ. ना.	उ. ना.	उ. ना.	उ. ना.	2533	2181	3987	
2	निव्वळ दरडोई उत्पन्न	रुपये	उ. ना.	उ. ना.	उ. ना.	उ. ना.	18614	15766	28517	
3	राज्याच्या उत्पन्नात जिल्हाचा हिस्सा	टक्के	उ. ना.	उ. ना.	उ. ना.	उ. ना.	0.77	0.56	0.91	
<b>पाच</b>	<b>कृषि व सिंचन</b>									
1	जंगलव्याप्त क्षेत्र	शंभर हेक्टर	6400	5830	5740	5390	948	1006	1034	
2	लागवडीलायक क्षेत्र	--"	7320	7140	7310	7730	3176	3224	3278	

तक्ता क्रमांक - 1.1

निवडक निर्देशक

जिल्हा - नंदुरबार

संदर्भ कालावधी- 1960 ते 2008

अ.क्र	बाब	परिमाण	संदर्भ वर्ष						
			1960-61	1970-71	1980-81	1990-91	2005-06	2006-07	2007-08
(1)	(2)	(3)	(4)	(5)	(6)	(7)	(8)	(9)	(10)
3	पिकांखालील एकूण क्षेत्र								
3.1	तृणधान्ये	शंभर हेक्टर	5200	5130	5780	5780	1483	1556	1587
3.2	कडधान्ये	--"--	उ. ना.	उ. ना.	उ. ना.	उ. ना.	653	659	540
3.3	तेलबिया	--"--	1300	1090	940	1000	176	186	163
3.4	ऊस	--"--	30	30	100	180	179	82	113
3.5	कापूस	--"--	850	720	630	660	446	508	533
4	पिकांखालील निव्वळ क्षेत्र	--"--	7180	उ.ना.	7030	6994	2917	2953	2975
5	दुसोटा क्षेत्राचे निव्वळ पेरलेल्या क्षेत्राशी प्रमाण	टक्के	11.69	8.99	10.33	6.50	4.07	6.61	3.14
6	सिंचनाखालील स्थूल क्षेत्र	शंभर हेक्टर	380	830	740	1070	855	891	926
7	सिंचनाखालील स्थूल क्षेत्राचे एकूण पिकांखालील स्थूल क्षेत्राशी प्रमाण	टक्के	4.96	11.42	9.49	11.99	28.1	17.07	29.81
8	निव्वळ सिंचन क्षेत्र	शंभर हेक्टर	300	620	530	760	746	538	544
9	कालव्यांदारे सिंचित क्षेत्र	--"--	100	100	120	160	223	223	224
10	विहिरीद्वारे सिंचित क्षेत्र	--"--	190	450	420	600	524	314	319
11	इतर साधनांनी सिंचित क्षेत्र	--"--	0	0	0	0	0	0	0
सहा	कृषि अवजारे (कृषि गणना)								
1	लाकडी नांगर	हजार	101	97	103	110	70	70	76
2	लोखंडी नांगर	हजार	13	20	21	23	11	11	12
3	बैलगाड्या	हजार	उ.ना.	उ.ना.	उ.ना.	उ.ना.	15	15	14
4	ट्रॅक्टर	हजार	उ.ना.	उ.ना.	उ.ना.	उ.ना.	2	2	2
5	सिंचनाकरिता तेलवर चालणारे पंप	संख्या	3836	11187	7120	5904	196	1127	1176
6	सिंचनाकरिता विद्युत्पंप	संख्या	81	1651	16909	15912	36865	40545	52323
7	उसाचे चरक								
7.1	शक्तीवर चालणारे	संख्या	126	50	13	44	21	3	4
7.2	बैलाच्या मदतीने	संख्या	90	11	36	42	3	46	893



तक्ता क्रमांक - 1.1

निवडक निर्देशक

जिल्हा - नंदुरबार

संदर्भ कालावधी- 1960 ते 2008

अ.क्र.	बाब	परिमाण	संदर्भ वर्ष.						
			1960-61	1970-71	1980-81	1990-91	2005-06	2006-07	2007-08
(1)	(2)	(3)	(4)	(5)	(6)	(7)	(8)	(9)	(10)
सात	पशुधन (पशुगणना)		1967	1977	1982	1987	2003	2003	2003
1	एकूण पशुधन	हजारात	948	936	उ.ना.	1969	843	843	926
2	दुभत्या गायी	--"--	45	53	63	71	51	51	52
3	दुभत्या म्हशी	--"--	20	26	44	36	32	32	30
4	शेळ्या व मेंढ्या	--"--	274	338	385	420	345	345	350
5	कोंबड्या व तत्सम पक्षी	--"--	314	341	617	547	1228	1233	955
आठ	मत्स्यवसाय								
1	एकूण मत्स्य उत्पादन	मे. टन	0	0	1201	560	791	599	688
2	मच्छीमार सहकारी संस्था	संख्या	0	0	12	49	18	19	22
3	संस्थातील सभासद	संख्या	उ.ना.	उ.ना.	उ.ना.	उ.ना.	1182	1235	1389
नऊ	सहकार क्षेत्र								
1	संस्था								
1.1	कृषि पतसंस्था	संख्या	764	669	599	728	302	302	302
1.2	बिगर कृषि पतसंस्था	संख्या	181	786	998	1515	252	258	258
1.3	उत्पादक संस्था	संख्या	276	448	645	1393	410	646	646
1.4	पणन संस्था	संख्या	उ.ना.	उ.ना.	उ.ना.	उ.ना.	34	37	37
1.5	सामाजिक सेवा संस्था	संख्या	0	0	0	0	637	577	577
2	सभासद								
2.1	कृषि पतसंस्था	हजारात	37	135	222	239	151	187	187
2.2	बिगर कृषि पतसंस्था	हजारात	12	66	77	265	184	137	137
2.3	उत्पादक संस्था	हजारात	29	53	126	265	148	176	176
2.4	पणन संस्था	हजारात	उ.ना.	उ.ना.	उ.ना.	उ.ना.	25	23	23
2.5	सामाजिक सेवा संस्था	हजारात	0	0	0	0	39	39	39
3	खेळते भांडवल								
3.1	कृषि पतसंस्था	लाख रुपये	328	1772	उ.ना.	26876	6447	8171	8171
3.2	बिगर कृषि पतसंस्था	लाख रुपये	67	475	705	16146	45084	18958	18958
3.3	उत्पादक संस्था	लाख रुपये	118	749	6285	15639	59078	68873	68873
3.4	पणन संस्था	लाख रुपये	उ.ना.	उ.ना.	उ.ना.	उ.ना.	559	799	799
3.5	सामाजिक सेवा संस्था	लाख रुपये	0	0	0	0	1055	1123	1123



तक्ता क्रमांक - 1.1

निवडक निर्देशक

जिल्हा - नंदुरबार

संदर्भ कालावधी- 1960 ते 2008

अ.क्र	बाब	परिमाण	संदर्भ वर्ष						
			1960-61	1970-71	1980-81	1990-91	2005-06	2006-07	2007-08
(1)	(2)	(3)	(4)	(5)	(6)	(7)	(8)	(9)	(10)
4	दिलेली कर्जे								
4.1	शेती पतसंस्था	लाख रुपये	256	522	1099	18559	2246	5248	5248
4.2	बिगर शेती पतसंस्था	लाख रुपये	0	0	0	194	52008	10889	10889
4.3	उत्पादक संस्था	लाख रुपये	7065	उ.ना.	उ.ना.	25510	उ.ना.	उ.ना.	उ.ना.
4.4	पणन संस्था	लाख रुपये	उ.ना.	उ.ना.	उ.ना.	उ.ना.	उ.ना.	उ.ना.	उ.ना.
4.5	सामाजिक सेवा संस्था	लाख रुपये	उ.ना.	उ.ना.	उ.ना.	उ.ना.	उ.ना.	उ.ना.	उ.ना.
दहा	विजेचा वापर								
1	घरगुती	हजार कि.मी.तास	उ.ना.	उ.ना.	उ.ना.	उ.ना.	40381	40460	48200
2	वाणिज्यिक	हजार कि.मी.तास	उ.ना.	उ.ना.	उ.ना.	उ.ना.	10837	8890	9869
3	औद्योगिक	हजार कि.मी.तास	उ.ना.	उ.ना.	उ.ना.	उ.ना.	15507	110550	10734
4	कृषि	हजार कि.मी.तास	उ.ना.	उ.ना.	उ.ना.	उ.ना.	130217	30670	71090
5	इतर	हजार कि.मी.तास	उ.ना.	उ.ना.	उ.ना.	उ.ना.	6774	419	9557
6	एकूण	हजार कि.मी.तास	4.81	27.46	72.13	194.98	210697	195430	156493
7	विद्युतीकरण झालेली गावे	संख्या	4	493	903	1532	947	947	947
अकरा	वाहतूक व दळणवळण								
1	रस्त्यांची एकूण लांबी	कि.मी.	2092	4280	7636	8474	4408	4465	4470
2	दर 100 चौ.कि.मी. क्षेत्रामागे रस्त्यांची लांबी	कि.मी.	16.04	32	58.2	64.4	88	89	90
3	दरलाख लोकसंख्ये मागेरस्त्याची लांबी,	कि.मी.	155	258	459	334	337	340	343
4	एकूण मालवाहतूक वाहने	संख्या	उ.ना.	उ.ना.	उ.ना.	उ.ना.	25262	40549	41649
5	एकूण प्रवासी वाहने	संख्या	उ.ना.	उ.ना.	उ.ना.	उ.ना.	8595	118509	124163
6	रेल्वे मार्गांची एकूण लांबी	कि.मी.	184	172	172	172	90	90	90
7	डाक कार्यालये	संख्या	178	301	403	435	196	196	196
8	तार कार्यालये	संख्या	16	33	63	173	20	167	5
9	दूरध्वनी (संख्या)	हजारात	उ.ना.	उ.ना.	उ.ना.	उ.ना.	26	26	26
बारा	नोंदणीकृत कारखाने व रोजगार								
1	चालू कारखाने	संख्या	194	122	105	345	381	433	400
2	कामगारांची दैनिक उपस्थिती	संख्या 00	5	8	8	12	5	5	4

तक्ता क्रमांक - 1.1

निवडक निर्देशक

जिल्हा - नंदुरबार

संदर्भ कालावधी- 1960 ते 2008

अ.क्र	बाब	परिमाण	संदर्भ वर्ष						
			1960-61	1970-71	1980-81	1990-91	2005-06	2006-07	2007-08
(1)	(2)	(3)	(4)	(5)	(6)	(7)	(8)	(9)	(10)
<b>तेरा शिक्षण</b>									
<b>1 प्राथमिक</b>									
1.1	संस्था	संख्या	1197	1616	1817	2080	1335	1435	1472
1.2	विद्यार्थी	हजारात	148	208	256	290	190	196	192
1.3	शिक्षक	संख्या	4185	6060	6792	7915	4371	4923	4902
1.4	प्रति शिक्षक विद्यार्थी	संख्या	35	34	38	37	43	40	39
<b>2 माध्यमिक व उच्च माध्यमिक</b>									
2.1	संस्था	संख्या	53	147	182	243	308	319	327
2.2	विद्यार्थी	हजारात	16	43	89	95	118	120	120
2.3	शिक्षक	संख्या	595	1738	3212	3289	3185	3294	3341
2.4	प्रति शिक्षक विद्यार्थी	संख्या	27	25	28	29	37	37	36
<b>3 महाविद्यालये</b>									
3.1	संस्था	संख्या	5	14	15	79	27	32	31
3.2	विद्यार्थी	हजारात	1	7	12	97	11	11	14
3.3	शिक्षक	संख्या	72	239	552	2944	462	606	753
3.4	प्रति शिक्षक विद्यार्थी	संख्या	14	29	22	30	24	19	19
<b>चौदा सार्वजनिक आरोग्य</b>									
1	दवाखाने	संख्या	11	58	उ.ना.	46	22	22	24
2	रुग्णालये	संख्या	1	3	6	10	14	15	19
3	प्राथमिक आरोग्य केंद्रे	संख्या	2	25	21	84	49	58	58
4	प्राथमिक आरोग्य उपकेंद्रे	संख्या	उ.ना.	उ.ना.	उ.ना.	उ.ना.	260	290	290
5	खाटा	संख्या	133	441	755	1218	729	729	758
6	दर लाख लोकसंख्येमागे खाटा	संख्या	15	27	45	48	54	53	55
<b>पंधरा संकीर्ण</b>									
1	बँक शाखा	संख्या	26	84	142	289	45	45	47
2	दूरदर्शन केबल चालक	संख्या	उ.ना.	उ.ना.	उ.ना.	उ.ना.	77	80	65
3	दूरदर्शन केबल धारक	संख्या	उ.ना.	उ.ना.	उ.ना.	उ.ना.	14061	18783	16308
4	गोबर गॅस संयंत्रे	संख्या	उ.ना.	उ.ना.	उ.ना.	उ.ना.	200	100	100

आधार :- जिल्हा सांख्यिकी कार्यालय, नंदुरबार

तक्ता क्रमांक - 2.1  
लोकसंख्या विषयक निवडक आकडेवारी

जिल्हा - नंदुरबार

संदर्भ वर्ष :- 2001

अ. क्र.	बाब/ तहसील	ग्रामीण/ नागरी	क्षेत्र चौ.कि.मी.	लोकसंख्या			कुटुंबांची संख्या	लोकसंख्येची घनता	स्त्री-पुरुष प्रमाण
				एकूण	पुरुष	स्त्रिया			
(1)	(2)	(3)	(4)	(5)	(6)	(7)	(8)	(9)	(10)
1	अक्कलकुवा	एकूण	868.37	177737	90706	87031	31849	205	959
		ग्रामीण	868.37	177737	90706	87031	31849	205	959
		नागरी	0.00	0	0	0	0	0	0
2	अक्राणी	एकूण	773.05	136504	67967	68537	21793	177	1008
		ग्रामीण	773.05	136504	67967	68537	21793	177	1008
		नागरी	0.00	0	0	0	0	0	0
3	तळोदा	एकूण	343.20	128531	64725	63806	24239	375	985
		ग्रामीण	341.04	103495	51945	51550	19860	303	992
		नागरी	2.16	25036	12780	12256	4379	11590	959
4	शहादा	एकूण	990.69	335346	170504	164842	63120	338	967
		ग्रामीण	988.24	282056	142831	139225	53679	285	975
		नागरी	2.45	53290	27673	25617	9441	21751	926
5	नंदुरबार	एकूण	1082.24	294084	149514	144570	55897	272	967
		ग्रामीण	1050.83	199716	100396	99320	39474	190	989
		नागरी	31.41	94368	49118	45250	16423	3004	921
6	नवापूर	एकूण	976.68	239507	120095	119412	48523	245	994
		ग्रामीण	962.18	209528	104668	104860	43027	217	1002
		नागरी	14.50	29979	15427	14552	5496	2067	943
एकूण जिल्हा		एकूण	5034.23	1311709	663511	648198	245421	261	977
		ग्रामीण	4983.71	1109036	558513	550523	209682	223	986
		नागरी	50.52	202673	104998	97675	35739	4012	930

तक्ता क्रमांक - 2.1  
लोकसंख्या विषयक निवडक आकडेवारी

जिल्हा - नंदुरबार

संदर्भ वर्ष :- 2001

अ. क्र.	बाब/ तहसील	ग्रामीण/ नागरी	गावांची संख्या	शहरांची संख्या	साक्षरता (%)			मागासवर्गीय लोकसंख्या (%)		प्रक्षेपित लोकसंख्या (1 मार्च 2007)
					एकूण	पुरुष	स्त्रिया	अनुसूचित जाती	अनुसूचित जमाती	
(1)	(2)	(3)	(11)	(12)	(13)	(14)	(15)	(16)	(17)	(18)
1	अक्कलकुवा	एकूण	193	0	44.90	55.30	34.00	1.00	84.80	201861
		ग्रामीण	193	0	44.90	55.30	34.00	1.00	84.80	
		नागरी	0	0	0.00	0.00	0.00	0.00	0.00	
2	अक्राणी	एकूण	163	0	41.90	48.20	35.60	1.50	95.00	155019
		ग्रामीण	163	0	41.90	48.20	35.60	1.50	95.00	
		नागरी	0	0	0.00	0.00	0.00	0.00	0.00	
3	तळोदा	एकूण	93	1	54.10	65.10	43.10	2.30	72.30	140174
		ग्रामीण	93	0	50.20	61.50	38.80	1.80	83.00	
		नागरी	0	1	69.80	78.80	60.50	4.40	28.20	
4	शहादा	एकूण	183	2	60.30	71.70	48.60	5.40	48.60	342774
		ग्रामीण	183	0	55.90	68.20	43.40	5.10	55.70	
		नागरी	0	2	82.90	89.60	75.80	6.80	11.10	
5	नंदुरबार	एकूण	153	1	65.50	76.50	54.20	4.70	40.80	300898
		ग्रामीण	153	0	57.30	69.90	44.50	3.50	55.00	
		नागरी	0	1	82.50	89.50	74.90	7.10	10.90	
6	नवापूर	एकूण	162	1	52.70	62.50	42.90	1.10	84.90	249339
		ग्रामीण	162	0	49.20	59.40	39.00	0.60	93.30	
		नागरी	0	1	77.40	83.60	70.80	4.90	25.90	
एकूण जिल्हा		एकूण	947	5	55.80	66.20	45.20	3.20	65.50	1390066
		ग्रामीण	947	0	51.10	62.00	40.00	2.60	74.70	
		नागरी	0	5	80.30	87.40	72.70	6.40	15.30	

आधार - भारताची जनगणना, 2001,

तक्ता क्रमांक - 2.2  
लोकसंख्या आणि वृद्धीदर

जिल्हा- नंदुरबार

संदर्भ वर्ष : 1951 -2011

जन गणना वर्ष	ग्रामीण/ नागरी	लोकसंख्या			दशवार्षिक वृद्धीदर	वार्षिक चक्रवाढ वृद्धीदर
		एकूण	पुरुष	स्त्रिया		
(1)	(2)	(3)	(4)	(5)	(6)	(7)
1951	एकूण	455	229	227	0	0
	ग्रामीण	390	196	195	0	0
	नागरी	65	33	32	0	0
1961	एकूण	570171	288610	281561	25.31	2.53
	ग्रामीण	489632	246996	242636	31.29	3.13
	नागरी	80539	41614	38925	10.43	1.04
1971	एकूण	692767	351835	340632	21.50	2.15
	ग्रामीण	587791	297583	290208	21.06	2.11
	नागरी	104976	54252	50424	33.30	3.33
1981	एकूण	848010	378346	420164	22.41	2.24
	ग्रामीण	718491	311236	357755	20.06	2.01
	नागरी	129519	67110	62409	39.08	3.90
1991	एकूण	1062545	538020	524525	25.30	2.53
	ग्रामीण	898908	452869	446039	22.17	2.22
	नागरी	163637	85151	78486	29.90	2.99
2001	एकूण	1311709	663511	648198	23.45	2.34
	ग्रामीण	1109036	558513	550523	23.38	2.33
	नागरी	202673	104998	97675	23.86	2.38
2011	एकूण	1432114	*	*	9.18	0.92
	ग्रामीण	1210852	*	*	9.18	0.92
	नागरी	221262	*	*	9.17	0.92

\* 1) प्रक्षेपित लोकसंख्या 2011 प्रमाणे स्त्रि व पुरुष अशी विगतवारी उपलब्ध नाही.

2) 1951 ची लोकसंख्या हजारात दिलेली आहे.

आधार - भारताची जनगणना, 2001

तक्ता क्रमांक - 2.3

शहरांची वर्गवारी आणि त्यांची लोकसंख्या

जिल्हा :- नंदुरबार

संदर्भ वर्ष : 2001

अ. क्र.	शहराचे नाव	शहराचे वर्गीकरण	लोकसंख्या			लोकसंख्या वाढीचा दशवार्षिक वृद्धीदर
			एकूण	पुरुष	स्त्रिया	
(1)	(2)	(3)	(4)	(5)	(6)	(7)
1	तळोदा	क वर्ग .न.पा.	25036	12780	12256	15.37
2	शहादा	ब वर्ग .न.पा.	49696	25751	23945	64.42
3	पुरूषोत्तमनगर ता. शहादा	गणना शहर	3594	1922	1672	(-)79.35
4	नंदुरबार	ब वर्ग .न.पा.	94368	49118	45250	20.40
5	नवापूर	क.वर्ग.न.पा.	29979	15427	14552	25.13
एकूण नागरी			202673	104998	97675	23.86

आधार - भारताची जनगणना, 2001

तक्ता क्रमांक - 2.4

मुख्य व सीमांतिक काम करणा-यांचे उद्योग गटनिहाय वर्गीकरण

जिल्हा - नंदुरबार

संदर्भ वर्ष : 2001

अ. क्र.	काम करणा-यांचे क्षेत्र	एकूण	ग्रामीण	नागरी
1	2	3	4	5
<b>मुख्य काम करणारे</b>				
1	शेतकरी	177962	176586	1376
2	शेतमजूर	180009	175197	4812
3	वस्तुनिर्माण प्रक्रिया, सेवा व दुरुस्त्या इ. घरगुती उद्योगात काम करणारे	7331	5711	1620
4	इतर काम करणारे	93019	45891	47128
5	एकूण मुख्य काम करणारे	458321	403385	54936
<b>सीमांतिक काम करणारे</b>				
6	शेतकरी	27605	27527	78
7	शेतमजूर	111913	110638	1275
8	वस्तुनिर्माण प्रक्रिया, सेवा व दुरुस्त्या इ. घरगुती उद्योगात काम करणारे	2914	2448	466
9	इतर काम करणारे	121193	116915	4278
10	एकूण सीमांतिक काम करणारे	263625	257528	6097
<b>काम करणा-यांचे वर्गीकरण</b>				
11	एकूण काम करणारे	721946	660913	61033
12	काम करणा-यांची एकूण लोकसंख्येशी टक्केवारी	46.51	49.62	29.48
13	एकूण काम न करणारे	701676	558761	142915
14	काम न करणा-यांची एकूण लोकसंख्येशी टक्केवारी	53.49	50.38	70.52
15	जिल्ह्याची एकूण लोकसंख्या	1311709	1109036	202673

आधार - भारताची जनगणना, 2001

तक्ता क्रमांक - 2.5  
धर्म व वयोगटानुसार लोकसंख्या

जिल्हा - नंदुरबार

संदर्भ वर्ष : 2001

अ.क्र.	बाब	एकूण	ग्रामीण	नागरी
(1)	(2)	(3)	(4)	(5)
<b>धर्मानुसार</b>				
1	हिंदू	1198481	1049483	148998
2	मुस्लिम	71215	24781	46434
3	ख्रिश्चन	17953	16328	1625
4	शिख	580	324	256
5	बौद्ध	5161	3593	1568
6	जैन	5949	2259	3690
7	इतर	12370	12268	102
	एकूण	1311709	1109036	202673
<b>वयोगटानुसार सन- 2001प्रमाणे</b>				
1	0 ते 6 वर्ष	230213	202145	28068
2	07 ते 14 वर्ष	274903	234712	40191
3	15 ते 19 वर्ष	126838	103968	22870
4	20 ते 24 वर्ष	105524	86222	19302
5	25 ते 29 वर्ष	98060	81804	16256
6	30 ते 34 वर्ष	92368	77456	14912
7	35 ते 39 वर्ष	90025	75552	14473
8	40 ते 49 वर्ष	125221	104282	20939
9	50 ते 59 वर्ष	72310	61150	11160
10	60 वर्ष व त्यावरील	94983	80668	14315
11	वय अनिर्दिशित	1264	1077	187
	एकूण सर्व वयोगट	1311709	1109036	202673

आधार - भारताची जनगणना , 2001



तक्ता क्रमांक - 2.6

दारिद्र्य रेषेखालील ग्रामीण कुटुंबे

जिल्हा :- नंदुरबार

संदर्भ - 2002.

अ. क्र.	तालुका	ग्रामीण कुटुंबांची एकूण संख्या	दारिद्र्य रेषेखालील ग्रामीण कुटुंबे												दारिद्र्य रेषेखालील एकूण कुटुंबांची संख्या	दारिद्र्य रेषेखालील कुटुंबांची टक्के वारी
			अनुसूचित जाती			अनुसूचित जमाती			इतर			एकूण				
			शेतकरी	शेतमजूर	इतर	शेतकरी	शेतमजूर	इतर	शेतकरी	शेतमजूर	इतर	शेतकरी	शेतमजूर	इतर		
(1)	(2)	(3)	(4)	(5)	(6)	(7)	(8)	(9)	(10)	(11)	(12)	(13)	(14)	(15)	(16)	(17)
1	अ.कुवा	36667	0	0	126	0	0	28402	0	0	1770	0	0	30298	30298	83%
2	अक्राणी	25775	0	0	1872	0	0	19584	0	0	198	0	0	21654	21654	84%
3	तळोदा	22417	0	0	2563	0	0	13235	0	0	1179	0	0	16977	16977	76%
4	शहादा	64031	0	0	4258	0	0	29397	0	0	7610	0	0	41265	41265	64%
5	नंदुरबार	47155	0	0	2725	0	0	21825	0	0	7572	0	0	32122	32122	68%
6	नवापूर	47259	0	0	105	0	0	32456	0	0	463	0	0	33024	33024	70%
एकूण		243304	0	0	11649	0	0	144899	0	0	18792	0	0	175340	175340	72%

आधार:- प्रकल्प संचालक, जिल्हा ग्रामीण विकास यंत्रणा, नंदुरबार

तक्ता क्रमांक - 3.1

क्षेत्रवार जिल्हा उत्पन्न व दरडोई जिल्हा उत्पन्न - चालू किंमतीनुसार

जिल्हा - नंदुरबार

संदर्भ वर्ष : 2005-06 व 2006-07

(रु. लाखात)

अ. क्र.	क्षेत्र	वर्ष 2005-06		वर्ष 2006-07	
		स्थूल जिल्हा उत्पन्न	निव्वळ जिल्हा उत्पन्न	स्थूल जिल्हा उत्पन्न	निव्वळ जिल्हा उत्पन्न
(1)	(2)	(3)	(4)	(5)	(6)
1.1	कृषी	162058	152850	171750	161991
1.2	वन संवर्धन	3997	3838	5243	5035
1.3	मासेमारी	370	304	319	261
1.4	खाण व दगड खाणकाम	21	18	21	18
प्राथमिक क्षेत्र एकूण		166446	157010	177332	167305
2.1	नोंदणीकृत उद्योग	0	0	0	0
2.2	अनोंदणीकृत उद्योग	12647	9889	14621	11432
2.3	बांधकाम	11943	11555	14536	14065
2.4	बीज, गॅस व पाणीपुरवठा	2593	1291	2977	1481
द्वितीय क्षेत्र एकूण		27183	22735	32134	26978
3.1	रेल्वे	1833	1300	1957	1378
3.2	परिवहन, साठवणूक	10205	5042	12402	6129
3.3	दळणवळण	4968	4065	5920	4843
3.4	व्यापार व उपाहारगृहे	91054	86122	107048	101250
3.5	बँका व विमा उद्योग	20811	20201	23227	22556
3.6	व्यवसाय सेवा	36577	31841	38253	33300
3.7	सार्वजनिक प्रशासन	11126	9118	12354	10124
3.8	इतर सेवा	25107	22146	28141	24823
तृतीय क्षेत्र एकूण		201680	179836	229302	204402
एकूण जिल्हा उत्पन्न		395310	359581	438769	398686
दरडोई जिल्हा उत्पन्न(रु)		28581	25997	31384	28517
एकूण राज्य उत्पन्न		43805796	37591451	50935604	43703514
दरडोई राज्य उत्पन्न (रु)		42056	36090	48171	413331
एकूण जिल्हा उत्पन्नाची राज्य उत्पन्नाशी टक्केवारी		0.90	0.96	0.86	0.91

आधार - अर्थ व सांख्यिकी संचालनालय, मुंबई

तक्ता क्रमांक - 3.2

क्षेत्रवार जिल्हा उत्पन्न व दरडोई जिल्हा उत्पन्न - स्थिर किंमतीनुसार

जिल्हा - नंदुरबार

संदर्भ वर्ष : 2005-06 व 2006-07

(लाखात)

अ. क्र.	क्षेत्र	वर्ष 2005-06		वर्ष 2006-07	
		स्थूल जिल्हा उत्पन्न	निव्वळ जिल्हा उत्पन्न	स्थूल जिल्हा उत्पन्न	निव्वळ जिल्हा उत्पन्न
(1)	(2)	(3)	(4)	(5)	(6)
1.1	कृषी	122671	116224	122720	116270
1.2	वन संवर्धन	1970	1858	2412	2274
1.3	मासेमारी	231	180	198	155
1.4	खाण व दगड खाणकाम	16	14	16	13
प्राथमिक क्षेत्र एकूण		124888	118275	125345	118712
2.1	नोंदणीकृत उद्योग	0	0	0	0
2.2	अनोंदणीकृत उद्योग	10057	8110	10991	8863
2.3	बांधकाम	8325	8020	10074	9705
2.4	वीज, गॅस व पाणीपुरवठा	2499	1626	2745	1786
द्वितीय क्षेत्र एकूण		20881	17756	23811	20355
3.1	रेल्वे	1671	1342	1743	1416
3.2	परिवहन, साठवणूक	7767	3665	8416	3970
3.3	दळणवळण	6082	5372	7193	6353
3.4	व्यापार व उपाहारगृहे	66625	63060	74229	70257
3.5	बँका व विमा उद्योग	16418	15955	17488	16999
3.6	व्यवसाय सेवा	26184	22988	27007	23711
3.7	सार्वजनिक प्रशासन	8744	7208	8956	7383
3.8	इतर सेवा	19861	17679	20338	18104
तृतीय क्षेत्र एकूण		153351	137268	165369	148193
एकूण जिल्हा उत्पन्न		299120	273299	314525	287260
दरडोई जिल्हा उत्पन्न(रु)		21626	19759	22497	20547
एकूण राज्य उत्पन्न		34350107	29615521	37678283	32514828
दरडोई राज्य उत्पन्न (रु)		32978	28433	35633	30750
एकूण जिल्हा उत्पन्नाची एकूण राज्य उत्पन्नाशी टक्केवारी		0.87	0.92	0.83	0.88

आधार - अर्थ व सांख्यिकी संचालनालय, मुंबई

तक्ता क्रमांक - 4.1

निवडक कृषि मालाच्या सरासरी घाऊक किंमती.

जिल्हा - नंदुरबार

संदर्भ वर्ष :2007-08

अ. क्र.	कृषि मालाचे नांव	कृषि मालाचा वाण	मासिक सरासरी घाऊक किंमती ( प्रति क्विंटल मूल्य रुपये )							
			एप्रिल	मे	जून	जुलै	ऑगस्ट	सप्टेंबर	ऑक्टोबर	नोव्हेंबर
(1)	(2)	(3)	(4)	(5)	(6)	(7)	(8)	(9)	(10)	(11)
1	गहू	लोकवन	994	954	964	1064	1017	1037	1032	1016
2	बाजरी	सुधारीत	795	697	712	723	669	661	686	811
3	हरभरा	चापा	2444	2646	2515	2272	2301	2097	2527	2479
4	तूर	लाल	1675	1753	1702	1690	1990	1806	1998	1966
5	उडीद	देशी	2997	2392	0	0	0	1661	1966	1976
6	गूळ	पिवळा	0	0	0	0	0	0	0	0
7	मठ	देशी	2330	2189	2376	2366	2325	2115	2023	1854
8	मूग	चमकी	2587	2543	2402	2022	1980	2050	2106	1997
9	भुईमूग	एचबी-11	2210	1658	1998	1851	0	1605	0	0
10	मिरची (ओली)	जरिला	1400	1695	1700	0	0	0	1146	1307
11	ज्वारी	9 नंबर	732	791	980	600	785	699	782	951
12	कापूस	लक्ष्मी 510	0	0	0	0	0	0	0	0

तक्ता क्रमांक - 4.1

निवडक कृषि मालाच्या सरासरी घाऊक किंमती.

जिल्हा - नंदुरबार

संदर्भ वर्ष :2007-08

अ. क्र.	कृषि मालाचे नांव	कृषि मालाचा वाण	मासिक सरासरी घाऊक किंमती ( प्रति क्विंटल मूल्य रुपये )					
			डिसेंबर	जानेवारी	फेब्रुवारी	मार्च	वर्षाची सरासरी	मागील वर्षाची सरासरी
(1)	(2)	(3)	(12)	(13)	(14)	(15)	(16)	(17)
1	गहू	लोकवन	1055	991	1013	1028	1014	812
2	बाजरी	सुधारीत	700	616	645	685	700	630
3	हरभरा	चापा	2114	2047	2057	1939	2287	1812
4	तूर	लाल	1522	1574	1627	1586	1741	1527
5	उडीद	देशी	1757	1773	1757	2000	1524	1588
6	गूळ	पिवळा	0	0	0	0	1	0
7	मठ	देशी	2000	2341	2350	2606	2240	1876
8	मूग	चमकी	2350	1822	2067	2500	2203	2110
9	भुईमूग	एचबी-11	1351	1514	0	1380	1131	1394
10	मिरची (ओली)	जरिला	825	945	1000	1040	922	1012
11	ज्वारी	9 नंबर	517	524	528	571	705	528
12	कापूस	लक्ष्मी 510	0	0	0	0	0	0

आधार- कृषि उत्पन्न बाजार समित्या, जिल्हा नंदुरबार.

तक्ता क्रमांक - 4.2

जिल्हा :- नंदुरबसिलहा मुख्यालयातील महत्वाच्या वस्तूंच्या मासिक सरासरी किरकोळ किंमती

अ. क्र.	वस्तूचे नाव व प्रत	परिमाण	जानेवारी 2007	फेब्रुवारी 2007	मार्च 2007	एप्रिल 2007	मे 2007
(1)	(2)	(3)	(4)	(5)	(6)	(7)	(8)
1	तांदुळ	किलो	20.00	20.00	20.00	20.00	20.00
2	गहू	किलो	15.00	13.25	10.00	14.25	14.00
3	गव्हाचे पीठ *	किलो	0	0	0	0	0
4	ज्वारी (संकरित)	किलो	7.00	7.00	7.00	7.00	7.00
5	ज्वारी (देशी)	किलो	10.00	10.00	9.00	10.00	10.00
6	बाजरी	किलो	7.25	8.50	8.00	9.50	8.88
7	काबुली चणा (अखडा)	किलो	40.25	39.00	35.50	37.25	39.00
8	हरभरा डाळ	किलो	37.00	34.50	30.50	33.75	33.25
9	तूरडाळ	किलो	33.00	35.00	36.00	36.75	37.00
10	मुगाडाळ	किलो	49.50	48.00	48.00	48.00	50.00
11	उडीदडाळ	किलो	52.00	48.00	48.00	47.25	49.50
12	मसुरडाळ	किलो	24.00	24.00	24.00	25.00	28.00
13	मटकी *	किलो	0	0	0	0	0
14	पांढरा वाटाणा	किलो	20.00	20.00	20.00	20.00	20.00
15	साबुदाणा	किलो	30.00	28.50	28.00	29.00	28.00
16	शेगदाणे	किलो	40.00	39.00	40.00	39.50	38.50
17	रवा	किलो	16.00	16.00	16.00	16.00	16.00
18	मैदा *	किलो	0	0	0	0	0
19	पोहे *	किलो	0	0	0	0	0
20	साखर	किलो	16.50	16.00	15.25	15.00	14.75
21	गुळ पिवळा	किलो	16.00	13.00	13.00	12.25	11.00
22	गोडतेल भुईमुगाचे(सुटे)	किलो	61.50	67.50	68.00	71.50	72.00
23	वनस्पती तूप (सुटे)	किलो	54.00	54.00	54.00	54.00	54.00
24	खोबरेल तेल (सुटे)	100 ग्रॅम	8.00	8.00	8.00	8.00	8.00
25	म्हशीचे दूध (सुटे)	लिटर	16.00	16.00	16.00	16.00	16.00

तक्ता क्रमांक - 4.2

जिल्हा :- नंदुरबसिल्हा मुख्यालयातील महत्वाच्या वस्तूंच्या मासिक सरासरी किरकोळ किंमती

अ. क्र.	वस्तूचे नाव व प्रत	परिमाण	जून 2007	जुलै 2007	ऑगस्ट 2007	सप्टेंबर 2007
(1)	(2)	(3)	(9)	(10)	(11)	(12)
1	तांदुळ	किलो	20.00	20.00	20.00	20.00
2	गहू	किलो	14.00	14.00	14.00	14.00
3	गव्हाचे पीठ *	किलो	0	0	0	0
4	ज्वारी (संकरीत)	किलो	7.00	7.00	7.00	7.75
5	ज्वारी (देशी)	किलो	9.00	10.50	12.00	14.25
6	बाजरी	किलो	8.00	8.50	9.00	9.00
7	काबुली चणा (अखबा)	किलो	38.00	38.00	38.00	36.00
8	हरभरा डाळ	किलो	32.00	32.00	32.00	32.00
9	तूरडाळ	किलो	36.00	36.00	36.00	36.00
10	मुगडाळ	किलो	48.00	44.25	40.00	38.00
11	उडीदडाळ	किलो	45.00	45.00	41.00	38.00
12	मसुरडाळ	किलो	28.00	28.00	26.50	26.00
13	मटकी *	किलो	0	0	0	0
14	पांढरा वाटाणा	किलो	20.00	20.00	20.00	20.00
15	साबुदाणा	किलो	28.00	28.00	29.50	30.50
16	शेगदाणे	किलो	38.00	41.25	43.50	45.00
17	रवा	किलो	16.00	16.00	16.00	16.00
18	मेदा *	किलो	0	0	0	0
19	पोहे *	किलो	0	0	0	0
20	साखर	किलो	14.00	14.00	14.00	14.00
21	गुळ पिवळा	किलो	11.00	12.00	14.00	15.00
22	गोडतेल भुईमुगाचे(सुटे)	किलो	72.00	77.00	80.00	80.00
23	वनस्पती तूप (सुटे)	किलो	54.00	54.75	54.50	54.00
24	खोबरेल तेल (सुटे)	100 ग्रॅम	8.00	8.00	7.25	7.00
25	म्हशीचे दूध (सुटे)	लिटर	16.00	16.00	16.00	16.00

तक्ता क्रमांक - 4.2

जिल्हा :- नंदुरबसिल्ला मुख्यालयातील महत्वाच्या वस्तूंच्या मासिक सरासरी किरकोळ किंमती

अ. क्र.	वस्तूचे नाव व प्रत.	परिमाण	ऑक्टोबर 2007	नोव्हेंबर 2007	डिसेंबर 2007-	वर्षाची सरासरी	मागील वर्षाची सरासरी
(1)	(2)	(3)	(13)	(14)	(15)	(16)	(17)
1	तांदुळ	किलो.	20.00	20.00	20.00	20.00	19.08
2	गहू	किलो	13.00	14.00	14.00	13.63	12.08
3	गव्हाचे पीठ *	किलो	0	0	0	0	12.33
4	ज्वारी (संकरित)	किलो	7.25	7.00	6.62	7.05	6.95
5	ज्वारी (देशी)	किलो	15.00	15.00	13.50	11.52	8.66
6	बाजरी	किलो	8.25	8.00	6.87	8.31	8.25
7	काबुली चणा (अख्खा)	किलो	38.00	40.00	38.00	38.08	29.33
8	हरभरा डाळ	किलो	40.00	44.00	44.00	35.42	32.16
9	तूरडाळ	किलो	37.50	40.00	39.25	36.54	29.83
10	मुगाडाळ	किलो	38.00	38.00	40.00	44.15	45.25
11	उडीदडाळ	किलो	39.50	40.00	38.00	44.27	47.33
12	मसुरडाळ	किलो	26.00	26.00	26.00	25.96	24.00
13	मटकी *	किलो	0	0	0	0	21.83
14	पांढरा वाटाणा	किलो	20.00	20.00	20.00	20.00	19.33
15	साबुदाणा	किलो	28.00	28.00	28.00	28.63	29.75
16	शेगदाणे	किलो	46.00	46.00	40.00	41.40	31.33
17	रवा	किलो	16.00	17.00	17.00	16.17	12.00
18	मैदा *	किलो	0	0	0	0	12.00
19	पोहे *	किलो	0	0	0	0	19.83
20	साखर	किलो	14.00	14.00	14.00	14.63	18.87
21	गुळ पिवळा	किलो	14.25	14.00	14.00	13.29	17.50
22	गोडतेल भुईमुगाचे(सुटे)	किलो	80.00	80.00	72.75	73.52	54.75
23	वनस्पती तूप (सुटे)	किलो	54.00	55.00	55.00	54.27	49.50
24	खोबरेल तेल (सुटे)	100 ग्रॅम	7.00	7.00	7.00	7.60	7.06
25	म्हशीचे दूध (सुटे)	लिटर	16.00	16.00	16.00	16.00	16.00



तक्ता क्रमांक - 4.2

जिल्हा :- नंदुरबसिल्ला मुख्यालयातील महत्वाच्या वस्तूंच्या मासिक सरासरी किरकोळ किंमती

अ. क्र.	वस्तूचे नाव व प्रत	परिमाण	जानेवारी 2007	फेब्रुवारी 2007	मार्च 2007	एप्रिल 2007	मे 2007
(1)	(2)	(3)	(4)	(5)	(6)	(7)	(8)
26	म्हशीचे शुध्द तूप	किलो	200.00	200.00	200.00	200.00	200.00
27	बोकडाचे मांस	किलो	137.50	140.00	140.00	140.00	140.00
28	कोंबडी (बॉयलर) न सोललेली	किलो	67.50	70.00	70.08	72.00	57.00
29	ताजे मासे (स्थानिक)	किलो	80.00	80.00	80.00	80.00	80.00
30	अंडी कोंबडीची (सुधारीत)	डझन	24.00	24.00	24.00	24.00	24.00
31	आयोडीनयुक्त मीठ	किलो	9.00	9.00	9.00	9.00	9.00
32	हळद पावडर (सुटी)	100 ग्रॅम	5.00	5.00	5.00	5.00	5.00
33	गरम मसाला पावडर (स्थानिक)	100 ग्रॅम	16.00	16.00	16.00	16.00	16.00
34	बटाटे	किलो	8.50	7.75	7.80	8.50	10.50
35	कांदे	किलो	12.00	13.00	9.20	7.25	5.00
36	लसूण	100 ग्रॅम	12.00	12.00	5.60	4.00	4.50
37	केळी (जळगाव)	डझन	14.00	14.00	14.00	14.00	13.50
38	सफरचंद	किलो	70.00	70.00	70.00	70.00	70.00
39	चहापत्ती	किलो	120.00	130.00	140.00	140.00	140.00
40	रॉकेल (खु.बा.)	लिटर	12.00	12.00	12.00	12.00	12.00
41	रॉकेल (स्व.धा.दू.) *	लिटर	0	0	0	0	0
42	पेट्रोल	लिटर	49.09	48.03	46.97	46.97	46.95
43	काडेपेटी	1 नग	0.75	0.75	0.75	0.75	0.75
44	धुण्याचा साबण *	250 ग्रॅम	0	0	0	0	0
45	प्रसाधन साबण	1 वडी	13.00	13.00	13.00	13.25	14.00
46	ब्रेड (स्थानिक)	400 ग्रॅम	11.50	11.50	11.50	11.50	11.50
47	गॅस सिलिंडर (स्वयंपाकाचा)	प्रत्येकी	314.00	314.00	314.00	314.00	314.00
48	टात्कम पावडर (पॉन्डस/तत्सम)	100 ग्रॅम	29.00	29.00	29.00	29.00	29.00
49	दुधपेस्ट (कोलगेट साधी/तत्सम)	100 ग्रॅम	25.00	25.00	25.00	25.00	25.00
50	सोन (स्टॅण्डर्ड) *	10 ग्रॅम	0	0	0	0	0
51	चांदी *	10 ग्रॅम	0	0	0	0	0

तक्ता क्रमांक - 4.2

जिल्हा :- नंदुरबसिल्हा मुख्यालयातील महत्वाच्या वस्तूंच्या मासिक सरासरी किरकोळ किंमती

अ. क्र.	वस्तूचे नाव व प्रत	परिमाण	जून 2007	जुलै 2007	ऑगस्ट 2007	सप्टेंबर 2007
(1)	(2)	(3)	(9)	(10)	(11)	(12)
26	म्हशीचे शुध्द तूप	किलो	200.00	200.00	200.00	200.00
27	बोकडाचे मांस	किलो	140.00	140.00	140.00	140.00
28	कोंबडी (बॉयलर) न सोललेली	किलो	62.50	70.00	70.00	70.00
29	ताजे मासे (स्थानिक)	किलो	80.00	80.00	80.00	80.00
30	अंडी कोंबडीची (सुधारीत)	डझन	24.00	26.50	26.00	26.00
31	आयोडीनयुक्त मीठ	किलो	9.00	9.00	9.00	9.00
32	हळद पावडर (सुटी)	100 ग्रॅम	5.00	5.00	5.00	5.00
33	गरम मसाला पावडर (स्थानिक)	100 ग्रॅम	16.00	16.00	16.00	16.00
34	बटाटे	किलो	10.00	10.00	10.00	10.00
35	कादे	किलो	4.00	4.00	4.00	4.00
36	लसूण	100 ग्रॅम	3.00	3.00	3.00	3.00
37	केळी (जळगाव)	डझन	12.00	12.00	12.00	12.00
38	सफरचंद	किलो	80.00	100.00	60.00	50.00
39	चहापत्ती	किलो	120.00	120.00	120.00	120.00
40	रॉकेल (खु.बा.)	लिटर	12.00	12.00	12.00	12.00
41	रॉकेल (स्व.धा.दू.) *	लिटर	0	0	0	0
42	पेट्रोल	लिटर	47.66	47.66	47.66	47.66
43	काडेपेटी	1 नग	0.75	0.75	0.75	0.75
44	धुण्याचा साबण *	250 ग्रॅम	0	0	0	0
45	प्रसाधन साबण	1 वडी	13.00	13.00	13.00	13.00
46	ब्रेड (स्थानिक)	400 ग्रॅम	11.00	11.00	11.00	11.00
47	गॅस सिलिंडर (स्वयंपाकाचा)	प्रत्येकी	314.00	314.00	314.00	314.00
48	टाल्कम पावडर (पॉन्डस/तत्सम)	100 ग्रॅम	29.00	29.00	29.00	29.00
49	टुथपेस्ट (कोलगेट साधी/तत्सम)	100 ग्रॅम	25.00	25.00	25.00	25.00
50	सोन (स्टॅण्डर्ड) *	10 ग्रॅम	0	0	0	0
51	चांदी *	10 ग्रॅम	0	0	0	0

तक्ता क्रमांक - 4.2.

जिल्हा :- नंदुरबसिल्हा मुख्यालयातील महत्वाच्या वस्तूंच्या मासिक सरासरी किरकोळ किंमती

अ. क्र.	वस्तूचे नाव व प्रत	परिमाण	ऑक्टोबर 2007	नोव्हेंबर 2007	डिसेंबर 2007	वर्षाची सरासरी	मागील वर्षाची सरासरी
(1)	(2)	(3)	(13)	(14)	(15)	(16)	(17)
26	म्हशीचे शुध्द तूप	किलो	200.00	200.00	200.00	200.00	185.00
27	बोकडाचे मांस	किलो	130.00	130.00	130.00	137.29	122.50
28	कॉबडी (बॉयलर) न सोललेली	किलो	50.00	50.00	58.00	63.92	43.08
29	ताजे मासे (स्थानिक)	किलो	80.00	80.00	80.00	80.00	76.66
30	अंडी कॉबडीची (सुधारीत)	डझन	22.00	24.00	24.00	24.38	20.16
31	आयोडीनयुक्त मीठ	किलो	9.00	9.00	9.00	9.00	9.00
32	हळद पावडर (सुटी)	100 ग्रॅम	5.00	5.00	5.00	5.00	5.00
33	गरम मसाला पावडर (स्थानिक)	100 ग्रॅम	16.00	16.00	16.00	16.00	16.00
34	बटाटे	किलो	12.00	12.00	12.00	9.92	10.00
35	कांदे	किलो	6.00	6.00	6.00	6.70	4.66
36	लसूण	100 ग्रॅम	3.00	3.00	3.00	4.93	3.00
37	केळी (जळगाव)	डझन	12.00	12.00	14.00	12.96	10.41
38	सफरचंद	किलो	50.00	50.00	70.00	67.50	63.33
39	चहापत्ती	किलो	120.00	120.00	120.00	125.83	120.00
40	रॉकेल (खु.बा.)	लिटर	12.00	12.00	12.00	12.00	12.00
41	रॉकेल (स्व.धा.दू.) *	लिटर	0	0	0	0	0
42	पेट्रोल	लिटर	51.20	51.20	49.09	48.35	48.36
43	काडेपेटी	1 नग.	0.75	0.75	0.75	0.75	0.75
44	धुण्याचा साबण *	250 ग्रॅम	0	0	0	0	18.50
45	प्रसाधन साबण	1 बडी	13.00	13.00	13.00	13.10	13.00
46	ब्रेड (स्थानिक)	400 ग्रॅम	11.00	11.00	11.00	11.21	11.00
47	गॅस सिलिंडर (स्वयंपाकाचा)	प्रत्येकी	314.00	314.00	314.00	314.00	314.00
48	टाल्कम पावडर (पॉन्डस/तत्सम)	100 ग्रॅम	29.00	29.00	29.00	29.00	29.00
49	दुधपेस्ट (कोलगेट साधी/तत्सम)	100 ग्रॅम	25.00	25.00	25.00	25.00	25.00
50	सोन (स्टॅण्डर्ड) *	10 ग्रॅम	0	0	0	0	0
51	चांदी *	10 ग्रॅम	0	0	0	0	0

टिप :- (\*) सदर वस्तूचे भावसंकलन केले जात नाही.

आधार - अर्थ व सांख्यिकी संचालनालय, मुंबई

तक्ता क्रमांक - 4.3

औद्योगिक कामगारांकरिता ग्राहक किंमतीचे निर्देशांक ( पायाभूत वर्ष : 2001=100 )

जिल्हा : नंदुरबार

केंद्र - नाशिक

संदर्भ - 2007.08

अ. क्र.	महिना/ वर्ष	अन्नगट	पान,सुपारी तंबाखू इ.	इंधन व दिवाबत्ती	घरबांधणी	कापड, बिछाने व पादत्राणे	संकीर्ण	सर्वसाधारण निर्देशांक
1	2	4	5	6	7	8	9	10
1	एप्रिल -07	135	120	140	127	116	120	128
2	मे -07	134	124	139	127	116	120	128
3	जून-07	133	126	139	127	116	120	128
4	जुलै-07	140	126	139	129	118	120	131
5	ऑगस्ट-07	139	125	137	129	118	120	131
6	सप्टेंबर-06	140	125	135	129	118	121	131
7	ऑक्टोबर-07	143	125	140	129	118	121	132
8	नोव्हेंबर-07	143	125	140	129	120	121	133
9	डिसेंबर-07	143	125	138	129	120	122	133
10	जानेवारी-08	142	125	138	131	120	122	133
11	फेब्रुवारी-08	143	125	139	131	120	123	133
12	मार्च-08	145	125	139	131	120	123	134
वार्षिक सरासरी		138	123	143	128	117	120	130

आधार:- श्रम केंद्र भारत सरकार, सिमला

तक्ता क्रमांक - 4.4  
किंमतीचे महत्त्वाचे निर्देशांक

जिल्हा :- नंदुरबार

संदर्भ - 2007-08

अ. क्र.	महिना / वर्ष	अखिल भारतीय घाऊक किंमत निर्देशांक (पायाभूत वर्ष 1993-94)@	ग्राहक किंमत निर्देशांक							
			औद्योगिक कामगारांसाठी (पायाभूत वर्ष 2001)		महाराष्ट्र (पायाभूत वर्ष 2003)		शेतमजुरांसाठी (पायाभूत वर्ष 1986-87)		शहरी अश्रमिक कर्मचा-यांसाठी (पायाभूत वर्ष 1984-85)	
			मुंबई *	अखिल भारत *	ग्रामीण	नागरी	महाराष्ट्र	अखिल भारत	मुंबई	अखिल भारत
(1)	(2)	(3)	(4)	(5)	(6)	(7)	(8)	(9)	(10)	(11)
1	एप्रिल -07	211.5	132	128	119	116	407	394	491	501
2	मे -07	212.3	132	129	123	121	411	395	493	503
3	जून-07	212.3	134	130	124	122	415	399	496	506
4	जुलै-07	213.6	136	132	126	124	420	404	502	514
5	ऑगस्ट-07	213.8	135	133	127	124	424	408	502	515
6	सप्टेंबर-07	215.1	136	133	127	123	423	410	502	516
7	ऑक्टोबर-07	215.2	138	134	128	124	425	413	506	520
8	नोव्हेंबर-07	215.9	137	134	128	124	427	414	508	519
9	डिसेंबर-07	216.4	138	134	129	125	428	413	510	518
10	जानेवारी-08	218.1	137	134	135	131	431	413	509	520
11	फेब्रुवारी-08	219.9	138	135	136	132	431	417	510	523
12	मार्च-08	225.5	140	137	136	133	437	423	513	528

आधार :- 1)@ केंद्रीय सांख्यिकीय संघटना, नवी दिल्ली.

2)आर्थिक सल्लागार, उद्योग मंत्रालय, भारत सरकार, नवी दिल्ली.

3) \* श्रम केंद्र, भारत सरकार, सिमला 4) अर्थ व सांख्यिकी संचालनालय, मुंबई.

तक्ता क्रमांक - 5.1  
गोळा केलेला जमीन महसूल

जिल्हा :- नंदुरबार

संदर्भ वर्ष :- 2007-08  
(रुपये हजारात)

अ. क्र.	तालुका	जमीन महसुलाची एकूण चालू मागणी	जमीन महसुलाची थकबाकी	एकूण मागणी	सूट	निलंबित वसुलीची रक्कम	वसुली पात्र रक्कम {5-(6+7)}	प्रत्यक्ष वसुली	खातेदारांची संख्या
(1)	(2)	(3)	(4)	(5)	(6)	(7)	(8)	(9)	(10)
1	अक्कलकुवा	14	0	14	0	0	14	30	29942
2	अक्राणी	0	0	0	0	0	0	0	13631
3	तळोदा	102	0	102	0	0	102	148	15319
4	शहादा	344	0	344	0	0	344	395	56058
5	नंदुरबार	137	0	137	0	0	137	162	51632
6	नवापूर	11	0	11	0	0	11	10	39134
जिल्हा एकूण		608	0	608	0	0	608	745	205716

टिप - तक्ता क्र.5.1 रकाना 8 वसुलीपात्र रक्कमेपेक्षा प्रत्यक्ष वसुली जास्त दिसत आहे. ती संदर्भ वर्षातील

जमीन महसुलाची चालू मागणीनुसार केलेली वसुली व दंडात्मक केली जाणारी वसुली एकाच शिर्षका खाली भरणा केली जात असल्याने वसुलीपात्र रक्कमेपेक्षा प्रत्यक्ष वसुली जास्त दिसत आहे. अक्राणी तालुक्याची संदर्भ वर्षात जमीन महसुलाची मागणी नसल्याने रकाना क्र.3 ते 9 निरंक रकाना क्र.10 मध्ये खातेदारांची संख्या नमुद करणेत आलेली आहे.

आधार - जिल्हाधिकारी कार्यालय, महसूल शाखा, नंदुरबार

तक्ता क्रमांक - 5.2

स्थानिक स्वराज्य संस्थांचे उत्पन्न व खर्च

जिल्हा :- नंदुरबार

संदर्भ वर्ष-2007-08

(रूपये लाखात )

अ. क्र.	बाब	ग्राम-पंचायत	जिल्हा परिषद	महानगर पालिका	नगर परिषदा	कटक मंडळ
(1)	(2)	(2)	(4)	(5)	(6)	(7)
	स्थानिक स्वराज्य संस्थांची संख्या	501	1	0	4	0
अ)	जमा					
1	सुरूवातीची शिल्लक	1553.88	356.73	0	592.23	0
2	चालू वर्षातील जमा					
	2.1 शासकीय अनुदाने व वर्गणी	315.67	0	0	1410.35	0
	2.2 सर्व प्रकारचे कर	1297.24	138.18	0	687.61	0
	2.3 इतर जमा	4.44	1030.2	0	666.77	0
	2.4 एकूण (बाब 2.1 ते 2.3)	1617.35	1168.38	0	2764.73	0
	एकूण प्राप्ती (सुरूवातीची शिल्लक मिळून)	3171.23	1525.11	0	3356.96	0
ब)	खर्च					
3	चालू वर्षातील खर्च					
	3.1 सामान्य प्रशासन	637.37	72.40	0	202.16	0
	3.2 शिक्षण	3.06	2.30	0	10.50	0
	3.3 सार्वजनिक आरोग्य	164.14	77.11	0	1028.18	0
	3.4 इतर	1085.17	1085.82	0	1548.31	0
	एकूण (3.1 ते 3.4)	1889.74	1237.63	0	2789.15	0
4	अखेरची शिल्लक	1281.49	287.48	0	567.81	0
	एकूण खर्च (अखेरची शिल्लक मिळून)	3171.23	1525.11	0	3356.96	0

आधार :- 1) जिल्हा परिषद, 2) ग्रामपंचायत विभाग, जिल्हा परिषद, नंदुरबार 3) न.पा.सर्व

तक्ता क्रमांक - 5.3

बँक कार्यालये, वर्गीकृत बँकांची संख्या, ठेवी व कर्जे

जिल्हा : - नंदुरबार

संदर्भ वर्ष - 2007-08

अ. क्र.	तालुका	बँकांची कार्यालये असलेली गावे व शहरे	वर्गीकृत बँका (संख्या)	वर्गीकृत बँकांची शाखा कार्यालये	वर्गीकृत बँकांच्या ठेवी (लाख रुपये)
(1)	(2)	(2)	(4)	(5)	(6)
1	अक्कलकुवा	5	3	6	5446
2	अक्राणी	3	2	3	2446
3	तळोदा	4	5	6	2360
4	शहादा	10	5	12	17093
5	नंदुरबार	6	7	13	35811
6	नवापूर	6	4	7	10649
जिल्हा एकूण		34	8	47	73805

आधार :- जिल्हा अग्रणी बँक, (स्टेट बँक ऑफ इंडिया, शाखा नंदुरबार)



तक्ता क्रमांक - 5.4  
अल्पबचत कार्यक्रमाची प्रगती

जिल्हा - नंदुरबार

संदर्भ वर्ष :- 2006 - 07 व 2007 - 08

(रुपये लाखात)

अ.क्र.	योजनेचे नाव	2007-08 अखेर अल्पबचत खातेदारांची संख्या	2006-07 मधील अल्पबचत खात्यांतील गुंतवणूक		सन 2007-08 मधील अल्पबचत खात्यांतील गुंतवणूक	
			ढोबळ	निव्वळ	ढोबळ	निव्वळ
(1)	(2)	(2)	(4)	(5)	(6)	(7)
1	टपाल बचत खाते	1074	341.87	(-)96.28	867.67	79.03
2	पुनरावर्ती ठेवी	12961	1883.26	653.55	1669.35	419.26
3	समयबध्द ठेवी	523	135.68	31.14	254.04	(-)65.54
4	सार्वजनिक भविष्य निर्वाह निधी					
	4.1 स्टेट बँक	4313	918.46	728.36	566.57	533.12
	4.2 बँक ऑफ महाराष्ट्र	0	0	0	0	0
	4.3 टपाल खाते	37	49.29	46.14	65.92	43.46
	4.4 इतर बँका	0	0	0	0	0
5	राष्ट्रीय बचत प्रमाणपत्रे	0	228.82	2.50	165.29	(-)40.13
6	इंदिरा विकास पत्रे	0	0	(-)3.21	0	(-)92
7	किसान विकास पत्रे	0	477.18	211.30	376.35	137.01
8	मासिक प्राप्ती योजना	816	812.44	576.69	667.37	367.05
9	राष्ट्रीय बचत योजना-87	0	0	(-)3.08	0	(-)4.48
10	राष्ट्रीय बचत योजना-92	0	0	(-)0.11	0	0.00
11	इतर सर्व योजना	0	126.39	126.39	32.28	29.31
जिल्हा एकूण		19724	4973.39	2273.39	4664.84	1517.17

आधार :- सहायक संचालक (अल्पबचत), जिल्हाधिकारी कार्यालय, नंदुरबार

तक्ता क्रमांक - 5.5  
आयुर्विमा विषयक आकडेवारी

जिल्हा :- नंदुरबार

संदर्भ वर्ष:- 2007 - 08

अ. क्र.	बाब	परिमाण	तपशील
(1)	(2)	(2)	(4)
1	आयुर्विमा महामंडळाच्या जिल्हयातील शाखा	संख्या	2
2	चालू विमा पॉलिसी (मार्च 2007 अखेर)	संख्या	121770
3	मार्च अखेर व्यपगत विमा पॉलिसी	संख्या	76370
4	नवीन व्यवसाय (2006-07)		
	4.1 उतरविलेली विमापत्रे	संख्या	29561
	4.2 विमा रक्कम	(रु लाख)	23487
	4.3 विम्याचा प्रथम हप्ता रक्कम	(रु लाख)	2415.36
5	जिल्हयातील विमा प्रतिनिधीची संख्या		
	5.1 एकूण विमा प्रतिनिधी	संख्या	724
	5.2 एकूण पैकी ग्रामीण विमा प्रतिनिधी	संख्या	378
	5.3 एकूण पैकी महिला विमा प्रतिनिधी	संख्या	128
	5.4 एकूण महिला प्रतिनिधीपैकी ग्रामीण महिला प्रतिनिधी	संख्या	57

आधार :- भारतीय जीवन विमा निगम, नाशिक

तक्ता क्रमांक - 6.1

जमिनीचा वापर

संदर्भ वर्ष : 2006-07

(क्षेत्र - हेक्टर)

जिल्हा - नंदुरबार

अ. क्र.	तालुका	एकूण भौगोलिक क्षेत्र (हेक्टर)	जंगल व्याप्त क्षेत्र	शेतीला उपलब्ध नसलेले क्षेत्र			पडीत जमिनीव्यतिरिक्त लागवड न झालेली एकूण जमीन
				बिगर शेती वापराखालील जमीन	पडीत/ लागवडी लायक नसलेली जमीन	एकूण (5+6)	
(1)	(2)	(3)	(4)	(5)	(6)	(7)	(8)
1	अक्कलकुवा	86837	43127	3123	289	3412	344
2	अक्राणी	77305	20392	1380	0	1380	0
3	तळोदा	34320	5388	6772	0	6772	323
4	शहादा	99069	6525	6775	3257	10032	1860
5	नंदुरबार	108224	11587	934	0	934	0
6	नवापूर	97668	16392	1339	226	1565	163
जिल्हा एकूण		503423	103411	20323	3772	24095	2690

आधार - जिल्हा

तक्ता क्रमांक - 6.1

जमिनीचा वापर

संदर्भ वर्ष : 2006-07

(क्षेत्र - हेक्टर)

जिल्हा - नंदुरबार

अ. क्र.	तालुका	पडीत जमीन			निव्वळ क्षेत्र	एकापेक्षा अधिक (दुसोटा क्षेत्र)	लागवडी खालील एकूण क्षेत्र (12+13)	लागवडी-लायक क्षेत्र (8+11+12)
		चालू पड	इतर पड	एकूण पड (9+10)				
(1)	(2)	(9)	(10)	(11)	(12)	(13)	(14)	(15)
1	अक्कलकुवा	10	334	344	35821	714	36535	36509
2	अक्राणी	0	1012	1012	23920	360	24280	24932
3	तळोदा	46	2849	2895	23776	1189	24965	26994
4	शहादा	1150	1693	2843	80037	1005	81042	84740
5	नंदुरबार	3987	16257	20244	74581	2912	77493	94825
6	नवापूर	112	133	245	59397	3168	62565	59805
जिल्हा एकूण		5305	22278	27583	297532	9348	306880	327805

आधार - जिल्हा ऋतू व पिके अहवाल 2006-07 जिल्हाधिकारी कार्यालय, नंदुरबार

तक्ता क्रमांक - 6.2  
निरनिराळ्या पिकाखालील क्षेत्र

जिल्हा - नंदुरबार

संदर्भ वर्ष :2006-07  
(क्षेत्र हेक्टर)

अ. क्र.	तालुका	तांदूळ	गहू	खरीप ज्वारी	रब्बी ज्वारी	एकूण ज्वारी	बाजरी	मका
(1)	(2)	(3)	(4)	(5)	(6)	(7)	(8)	(9)
1	अक्कलकुवा	4347	436	6380	3654	10034	76	2764
2	अक्राणी	276	26	6060	4598	10658	819	2390
3	तळोदा	569	598	4199	3054	7253	0	1399
4	शहादा	389	3033	6361	6408	12769	2528	5809
5	नंदुरबार	3015	1276	17530	1976	19506	17790	7230
6	नवापूर	18199	1121	5657	2757	8414	98	1134
जिल्हा एकूण		26795	6490	46187	22447	68634	21311	20726

तक्ता क्रमांक - 6.2  
निरनिराळ्या पिकाखालील क्षेत्र

जिल्हा - नंदुरबार

संदर्भ वर्ष :2006-07  
(क्षेत्र हेक्टर)

अ. क्र.	तालुका	वरी	नाचणी	राळा	बटी	भादली	इतर तृण धान्ये	एकूण तृण धान्ये
(1)	(2)	(10)	(11)	(12)	(13)	(14)	(15)	(16)
1	अक्कलकुवा	0	0	0	1770	147	3293	22867
2	अक्राणी	0	0	0	1266	1241	2505	19181
3	तळोदा	0	0	0	0	0	3015	12834
4	शहादा	0	0	0	0	0	105	24633
5	नंदुरबार	0	0	0	0	0	97	48914
6	नवापूर	0	41	111	216	413	609	30356
जिल्हा एकूण		0	41	111	3252	1801	9624	158785

तक्ता क्रमांक - 6.2  
निरनिराळ्या पिकाखालील क्षेत्र

जिल्हा - नंदुरबार

संदर्भ वर्ष :2006-07  
(क्षेत्र हेक्टर)

अ. क्र.	तालुका	हरभरा	तूर	मूग	उडीद	कुळीथ	मठ	वाल
(1)	(2)	(17)	(18)	(19)	(20)	(21)	(22)	(23)
1	अक्कलकुवा	836	3338	130	130	0	0	0
2	अक्राणी	189	390	55	1509	867	0	0
3	तळोदा	129	2297	358	780	0	0	0
4	शहादा	4131	3860	7021	2270	12	193	0
5	नंदुरबार	1840	4170	2645	2860	375	380	0
6	नवापूर	534	4488	1633	4172	0	179	0
जिल्हा एकूण		7659	18543	11842	11721	1254	752	0

तक्ता क्रमांक - 6.2  
निरनिराळ्या पिकांखालील क्षेत्र

जिल्हा - नंदुरबार

संदर्भ वर्ष :2006-07  
(क्षेत्र हेक्टर)

अ. क्र.	तालुका	वाटाणा	इतर कडधान्ये	एकूण कडधान्ये	एकूण अन्नधान्ये	ऊस	मिरची	इतर मसाल्याचे पदार्थ
(1)	(2)	(24)	(25)	(26)	(27)	(28)	(29)	(30)
1	अक्कलकुवा	0	0	4434	27301	121	160	195
2	अक्राणी	0	77	3087	22268	0	25	0
3	तळोदा	0	1419	4983	17817	2895	235	0
4	शहादा	177	40	17704	42337	4076	3782	597
5	नंदुरबार	0	0	12270	61184	345	2738	58
6	नवापूर	310	272	11588	41944	3880	334	60
जिल्हा एकूण		487	1808	54066	212851	11317	7274	910



तक्ता क्रमांक - 6.2  
निरनिराळ्या पिकाखालील क्षेत्र

जिल्हा - नंदुरबार

संदर्भ वर्ष :2006-07  
(क्षेत्र हेक्टर)

अ. क्र.	तालुका	एकूण मसाल्याचे पदार्थ	आंबा	काजू / केळी	इतर फळे	भाजीपाला	कांदे	टोमॅटो
(1)	(2)	(31)	(32)	(33)	(34)	(35)	(36)	(37)
1	अक्कलकुवा	355	15	441	0	441	0	0
2	अक्राणी	25	0	0	0	0	0	0
3	तळोदा	235	0	546	0	0	15	0
4	शहादा	4379	0	1648	208	0	183	0
5	नंदुरबार	2796	0	2840	15	0	800	0
6	नवापूर	394	0	0	0	0	84	86
जिल्हा एकूण		8184	15	5475	223	441	1082	86

तक्ता क्रमांक - 6.2  
निरनिराळ्या पिकाखालील क्षेत्र

जिल्हा - नंदुरबार

संदर्भ वर्ष : 2006-07  
(क्षेत्र हेक्टर)

अ. क्र.	तालुका	एकूण भाजी-पाला	संकीर्ण खाद्य पिके	एकूण खाद्य पिके	कापूस	अंबाडी	इतर तंतू पिके
(1)	(2)	(38)	(39)	(40)	(41)	(42)	(43)
1	अक्कलकुवा	441	0	28674	1121	301	3
2	अक्राणी	0	0	22293	19	19	11
3	तळोदा	15	0	21508	3419	0	0
4	शाहादा	183	0	52831	34422	0	147
5	नंदुरबार	800	0	67980	10160	0	0
6	नवापूर	170	0	46388	4253	67	0
जिल्हा एकूण		1609	0	239674	53394	387	161

तक्ता क्रमांक - 6.2  
निरनिराळ्या पिकाखालील क्षेत्र

जिल्हा - नंदुरबार

संदर्भ वर्ष :2006-07

(क्षेत्र हेक्टर)

अ. क्र.	तालुका	एकूण तंतू पिके	भुईमूग	तीळ	नारळ	सूर्यफूल	जवस
(1)	(2)	(44)	(45)	(46)	(47)	(48)	(49)
1	अक्कलकुवा	1425	231	0	0	1846	0
2	अक्राणी	49	1692	16	0	29	0
3	तळोदा	3419	136	0	0	1673	0
4	शहादा	34569	217	273	0	102	0
5	नंदुरबार	10160	45	0	0	802	0
6	नवापूर	4320	2712	74	0	72	0
जिल्हा एकूण		53942	5033	363	0	4524	0

तक्ता क्रमांक - 6.2  
निरनिराळ्या पिकाखालील क्षेत्र

जिल्हा - नंदुरबार

संदर्भ वर्ष :2006-07  
(क्षेत्र हेक्टर)

अ. क्र.	तालुका	कारळे / सोयाबीन	इतर गळीत धान्ये	एकूण गळीत धान्ये	इतर औषधी व मादक पदार्थ	आयुर्वेदिक व मादक पदार्थांची पिके	एकूण औषधी व मादक पदार्थ
(1)	(2)	(50)	(51)	(52)	(53)	(54)	(55)
1	अक्कलकुवा	617	311	3005	0	0	0
2	अक्राणी	152	126	2015	0	0	0
3	तळोदा	719	302	2830	0	0	0
4	शहादा	2723	316	3631	0	0	0
5	नंदुरबार	160	0	1007	0	0	0
6	नवापूर	1007	18	3883	0	0	0
जिल्हा एकूण		5378	1073	16371	0	0	0

तक्ता क्रमांक - 6.2  
निरनिराळ्या पिकाखालील क्षेत्र

जिल्हा - नंदुरबार

संदर्भ वर्ष :2006-07  
(क्षेत्र हेक्टर)

अ. क्र.	तालुका	एकूण चारा पिके	संकीर्ण अखाद्य पिके	एकूण अखाद्य पिके	लागवडी खालील एकूण क्षेत्र	दुसोटा क्षेत्र	लागवडी खालील निव्वळ क्षेत्र
(1)	(2)	(56)	(57)	(58)	(59)	(60)	(61)
1	अक्कलकुवा	0	0	3005	33104	714	32390
2	अक्राणी	0	0	2015	24357	360	23997
3	तळोदा	806	0	3636	28563	1189	27374
4	शहादा	0	0	3631	91031	1005	90026
5	नंदुरबार	0	0	1007	79147	2912	76235
6	नवापूर	0	0	3883	54591	3168	51423
जिल्हा एकूण		806	0	17177	310793	9348	301445

पिके अहवाल 2006-07 जिल्हाधिकारी कार्यालय नंदुरबार

तक्ता क्रमांक 6.3

जिल्हा - नंदुरबार

मुख्य पिकांचेदर हेक्टरी अंदाजित उत्पादन

संदर्भवर्ष 2006-07

1] प्रति हेक्टरी उत्पादन - किलो मध्ये

2] एकूण उत्पादन -- "00" मे. टन मध्ये

अ. क्र.	पिकाचे नाव	प्रति हेक्टरी उत्पादन	एकूण उत्पादन	अ. क्र.	पिकाचे नाव	प्रति हेक्टर उत्पादन	एकूण उत्पादन
(1)	(2)	(3)	(4)	(1)	(2)	(3)	(4)
1	तांदूळ	844	169	17	सुर्यफूल	602	7
2	गहू	2228	316	18	भुईमूग	1167	215
3	ज्वारी	883	316	19	मोहरी	0	0
4	बाजरी	631	526	20	तीळ	342	1
5	बाली	0	0	21	एरंडी	0	0
6	मका	1244	317	22	ऊस	66	9158
7	नाचणी	749	1	23	सोयाबीन	920	86
8	इतर धान्ये	425	28	24	कापूस	154	313
9	एकूण धान्ये	1034	1442	25	ताग	0	0
10	हरभरा	693	123	26	मेस्ता[अंबाडी]	0	0
11	तूर	405	99	27	तंबाखू	0	0
12	उडीद	404	70	28	औषधी पदार्थ	0	0
13	मूग	374	62	29	सुंठ [आले]	0	0
14	मसूर	0	0	30	मिरची [लाल]	0	0
15	इतर कडधान्ये	350	26	31	हळद	0	0
16	एकूण कडधान्ये	454	380	32	बटाटे	0	0

टीप - 1) उसाचे उत्पादन ड्रेस्ड केनच्या स्वरूपात आहे.

2) बाब 26 मेस्ता: 1 गासडी = 180 कि.ग्रॅ.

3) कापसाचे उत्पादन "00" गाठीच्या स्वरूपात आहे. 1 गासडी = 170 कि.ग्रॅ.

4) उत्पादन अत्यल्प असल्यास निरंक द्यावे.

आधार - कृषि आयुक्तालय, पुणे

तक्ता क्र.- 6.4

निवडक केंद्रातील पर्जन्य दिवसांची संख्या व एकूण पर्जन्य

संदर्भ वर्ष : 2008

जिल्हा : नंदुरबार

(पर्जन्य: मि.मी.)

अ. क्र.	तालुका/केंद्र	सरासरी		वर्ष - 2008 मधील		सरासरीच्या तुलनेत वर्षातील पर्जन्याची टक्केवारी
		पर्जन्य दिवस (संख्या)	पर्जन्य	पर्जन्य दिवसांची संख्या	पर्जन्य	
1	2	3	4	5	6	7
1	अक्कलकुवा	70	1075	38	1342	124.84
2	अक्राणी	64	813	40	872	107.23
3	तळोदा	55	773	40	103.79	13.43
4	शहादा	51	723	35	604	83.58
5	नंदुरबार	57	683	34	632	92.56
6	नवापुर	69	1165	39	905	77.68

आधार : जिल्हा अधिक्षक कृषी अधिकारी, नंदुरबार .

तक्ता क्रमांक - 6.5

विविध साधनांखालील ओलिताचे क्षेत्र

जिल्हा - नंदुरबार

संदर्भ वर्ष : 2006-07

(क्षेत्र - हेक्टर)

अ. क्र.	तालुका	ओलिताखालील क्षेत्र		ओलिता खालील निव्वळ क्षेत्र(3+4)	ओलिता खालील स्थूल क्षेत्र	एकूण लागवडी खालील स्थूल क्षेत्र	ओलिता खालील स्थूल क्षेत्राची लागवडीखालील स्थूल क्षेत्राशी टक्केवारी
		पृष्ठभागीय	विहिरी				
(1)	(2)	(3)	(4)	(5)	(6)	(7)	(8)
1	अक्कलकुवा	523	1160	1683	7355	33104	22.22
2	अक्राणी	0	212	212	3440	24357	14.12
3	तळोदा	2026	4079	6105	7490	28563	26.22
4	शहादा	9716	19914	29630	49916	91031	54.83
5	नंदुरबार	779	5512	6291	11294	79147	14.27
6	नवापूर	9407	1104	10511	13161	54591	24.11
एकूण		22451	31981	54432	92656	310793	29.81

आधार - जिल्हा ऋतू व पिके अहवाल, 2006-07 जिल्हाधिकारी कार्यालय, नंदुरबार



तक्ता क्रमांक - 6.6

निरनिराळ्या पिकाचे ओलिताचे क्षेत्र

संदर्भ वर्ष : 2006-07

जिल्हा - नंदुरबार

(क्षेत्र हेक्टर)

अ. क्र.	तालुका	तांदूळ	गहू	खरीप ज्वारी	रब्बी ज्वारी	एकूण ज्वारी	बाजरी
(1)	(2)	(3)	(4)	(5)	(6)	(7)	(8)
1	अक्कलकुवा	465	436	0	3736	3736	0
2	अक्राणी	269	26	0	18	18	812
3	तळोदा	467	598	0	1231	1231	0
4	शंहादा	419	3033	0	2854	2854	2680
5	नंदुरबार	252	1276	0	902	902	125
6	नवापूर	197	1121	0	1924	1924	135
जिल्हा एकूण		2069	6490	0	10665	10665	3752

तक्ता क्रमांक - 6.6  
निरनिराळ्या पिकाचे ओलिताचे क्षेत्र

संदर्भ वर्ष : 2006-07  
(क्षेत्र हेक्टर)

जिल्हा - नंदुरबार

अ. क्र.	तालुका	मका	नाचणी	इतर तृण धान्ये	एकूण तृण धान्ये	हरभरा	तूर
(1)	(2)	(9)	(10)	(11)	(12)	(13)	(14)
1	अक्कलकुवा	0	0	0	4637	777	0
2	अक्राणी	465	0	0	1590	192	0
3	तळोदा	0	0	0	2296	130	0
4	शहादा	3425	0	0	12411	1595	0
5	नंदुरबार	19	0	0	2574	556	0
6	नवापूर	1145	0	0	4522	48	0
जिल्हा एकूण		5054	0	0	28030	3298	0

तक्ता क्रमांक - 6.6  
निरनिराळ्या पिकाचे ओलिताचे क्षेत्र

संदर्भ वर्ष : 2006-07  
(क्षेत्र हेक्टर)

जिल्हा - नंदुरबार

अ. क्र.	तालुका	वाटाणा	इतर कडधान्ये	एकूण कडधान्ये	एकूण अन्नधान्ये	ऊस	एकूण मसाल्याचे पदार्थ
(1)	(2)	(15)	(16)	(17)	(18)	(19)	(20)
1	अक्कलकुवा	0	0	777	5414	121	80
2	अक्राणी	0	0	192	1782	0	35
3	तळोदा	0	0	130	2426	2895	220
4	शहादा	0	2108	3703	16114	4076	2240
5	नंदुरबार	0	0	556	3130	345	2560
6	नंवापूर	0	859	907	5429	3880	280
जिल्हा एकूण		0	2967	6265	34295	11317	5415

तक्ता क्रमांक - 6.6

निरनिराळ्या पिकाचे ओलिताचे क्षेत्र

संदर्भ वर्ष : 2006-07

जिल्हा - नंदुरबार

(क्षेत्र हेक्टर)

अ. क्र.	तालुका	एकूण फळे	एकूण भाजीपाला	संकीर्ण खाद्यपिके	एकूण खाद्यपिके	कापूस	इतर तंतू पिके
(1)	(2)	(21)	(22)	(23)	(24)	(25)	(26)
1	अक्कलकुवा	441	441	0	6497	305	0
2	अक्राणी	0	0	0	1817	5	10
3	तळोदा	546	15	0	6102	520	0
4	शहादा	1648	183	0	24261	23875	80
5	नंदुरबार	2840	800	0	9675	1020	0
6	नवापूर	0	170	0	9759	3795	0
जिल्हा एकूण		5475	1609	0	58111	29520	90

तक्ता क्रमांक - 6.6

निरनिराळ्या पिकाचे ओलिताचे क्षेत्र

संदर्भ वर्ष : 2006-07

जिल्हा - नंदुरबार

(क्षेत्र हेक्टर)

अ. क्र.	तालुका	एकूण तंतू पिके	भुईमूग	जवस/सूर्यफूल	करडई	इतर गळिताची पिके	एकूण गळिताची पिके
(1)	(2)	(27)	(28)	(29)	(30)	(31)	(32)
1	अक्कलकुवा	305	350	110	0	0	460
2	अक्राणी	15	1520	25	0	20	1565
3	तळोदा	520	130	910	0	10	1050
4	शहादा	23955	565	205	0	525	1295
5	नंदुरबार	1020	220	140	0	0	360
6	नवापूर	3795	180	25	0	0	205
जिल्हा एकूण		29610	2965	1415	0	555	4935

तक्ता क्रमांक - 6.6

निरनिराळ्या पिकाचे ओलिताचे क्षेत्र

संदर्भ वर्ष : 2006-07

जिल्हा - नंदुरबार

(क्षेत्र हेक्टर)

अ. क्र.	तालुका	तंबाखू	इतर औषधी व मादक पदार्थ	एकूण औषधी व मादक पदार्थ	चा-याची पिके	संकीर्ण अखाद्य पिके	एकूण अखाद्य पिके	ओलिता- खालील एकूण क्षेत्र
(1)	(2)	(33)	(34)	(35)	(36)	(37)	(38)	(39)
1	अक्कलकुवा	0	0	0	0	0	765	7262
2	अक्राणी	0	0	0	0	0	1580	3397
3	तळोदा	0	0	0	0	0	1570	7672
4	शहादा	0	0	0	0	0	25250	49511
5	नंदुरबार	0	0	0	0	0	1380	11055
6	नवापूर	0	0	0	0	0	4000	13759
जिल्हा एकूण		0	0	0	0	0	34545	92656

आधार- जिल्हा ऋतू व पिके अहवाल 2006-07 जिल्हाधिकारी कार्यालय नंदुरबार

तक्ता क्रमांक - 6.7

सिंचन विहिरी

जिल्हा - नंदुरबार

संदर्भ वर्ष : 2006-07

अ. क्र.	तालुका	सिंचन विहिरींची एकूण संख्या	वापरात असलेल्या विहिरीवर बसविलेले		वापरात नसलेल्या सिंचन विहिरीची संख्या
			डिझेल पंप (संख्या)	विद्युत पंप (संख्या)	
(1)	(2)	(3)	(4)	(5)	(6)
1	अक्कलकुवा	1205	110	1745	445
2	अक्राणी	205	75	76	30
3	तळोदा	2537	101	1285	61
4	शहादा	4304	110	3724	64
5	नंदुरबार	12521	780	11006	245
6	नवापूर	195	329	431	23
जिल्हा एकूण		20967	1505	18267	868

आधार - जिल्हा ऋतू व पिके अहवाल - 2006-07 जिल्हाधिकारी कार्यालय , नंदुरबार

तक्ता क्रमांक - 6.8

कूपनलिका, हातपंप व विद्युत पंप

जिल्हा - नंदुरबार

संदर्भ वर्ष : 2007-08

अ. क्र.	तालुका	2007-08 वर्षातील			मार्च 2008 अखेर	
		यशस्वी कूपनलिकांची संख्या	बसविलेल्या हातपंपांची संख्या	बसविलेल्या विद्युतपंपांची संख्या	चालू असलेल्या हातपंपांची संख्या	चालू असलेल्या विद्युतपंपांची संख्या
(1)	(2)	(3)	(4)	(5)	(6)	(7)
1	अक्कलकुवा	54	54	0	916	19
2	अक्राणी	31	31	0	836	4
3	तळोदा	12	11	0	363	82
4	शहादा	0	0	0	585	213
5	नंदुरबार	1	1	0	731	136
6	नवापूर	8	8	0	1113	38
जिल्हा एकूण		106	105	0	4544	492

आधार - उप अभियंता (यांत्रिकी) भूजल सर्वेक्षण व विकास यंत्रणा, जि.प.नंदुरबार



तक्ता क्रमांक 6.9

लघुपाटबंधा-यांची कामे

जिल्हा : नंदुरबार

अ.क्र	बाब/ तालुका	अक्कलकुवा	अक्राणी	तळोदा	शहादा	नंदुरबार	नवापूर	एकूण जिल्हा	
1	2	3	4	5	6	7	8	9	
1	संदर्भ वर्षात पूर्ण झालेल्या कामांची संख्या	जिल्हा परिषद	36	10	9	33	75	39	202
		राज्य	3	2	4	8	11	12	40
		सहकारी	2	0	4	9	5	7	27
		एकूण	41	12	17	50	91	58	269
2	मार्च 2008 अखेर पूर्ण कामांची संख्या	जिल्हा परिषद	36	59	9	33	75	39	251
		राज्य	3	2	5	8	11	12	41
		सहकारी	2	0	4	9	5	7	27
		एकूण	41	61	18	50	91	58	319
3	मार्च 2008 अखेर वापरात असलेल्या कामांची संख्या	जिल्हा परिषद	36	10	9	33	75	39	202
		राज्य	3	2	4	8	11	12	40
		सहकारी	2	0	4	9	5	7	27
		एकूण	41	12	17	50	91	58	269
4	वापरात असलेल्या कामाचे लाभक्षेत्र (हेक्टर)	जिल्हा परिषद	271	47	81	184	544	252	1379
		राज्य	1199	107	851	2332	5455	4358	14302
		सहकारी	0	0	0	0	0	0	0
		एकूण	1470	154	932	2516	5999	4610	15681
5	वापरात असलेल्या कामांखालील निव्वळ ओलित क्षेत्र (हेक्टर)	जिल्हा परिषद	0	0	0	0	0	0	0
		राज्य	572	23	368	1478	3395	892	6728
		सहकारी	11	0	0	57	15	0	83
		एकूण	583	23	368	1535	3410	892	6811

आधार -1)कार्यकारी अभियंता ल. पा. वि. जि. प. नंदुरबार

2)कार्यकारी अभियंता ल. पा. (स्थानिक स्तर) भाग क्र. 1 व 2, धुळे

3)जिल्हा उपनिबंधक सह.संस्था नंदुरबार

तक्ता क्रमांक - 6.10  
मोठे व मध्यम पाटबंधारे प्रकल्प

जिल्हा - नंदुरबार

संदर्भ वर्ष : 2007-08(क्षेत्र हेक्टर)

अ. क्र.	बाब	मध्यम प्रकल्प			
		रंगावली	कोरडी	देहली	
(1)	(2)	(3)	(4)	(5)	
1	प्रकल्प ज्या तालुक्यात आहे त्या तालुक्याचे नाव	नवापूर	नवापूर	अक्कलकुवा	
2	अ) काम पूर्ण झाल्याचे वर्ष	1982	0	0	
	ब) अपूर्ण असल्यास काम पूर्ण होण्याचे अपेक्षित वर्ष	0	2010	2010	
	क) प्रकल्पाचा अंदाजे खर्च रु. लाखात	788.85	4716.00	9546.00	
	धरण				
3	धरणाची उंची (मी)				
	अ) मंजूर झालेली	25.63	27.75	33.30	
	ब) पूर्ण झालेली	25.63	0.00	14.30	
4	कालवा				
	अ) मंजूर झालेली लांबी (किमी)	27.86	12.00	11.46	
	ब) पूर्ण झालेली लांबी (किमी)	27.86	0	8.00	
5	कमाल क्षमता (द.ल.घ.मी.)	15.02	11.49	19.08	
6	31.03.2008 रोजी प्रत्यक्ष साठा (द.ल.घ.मी.)	7.34	0	0	
7	एकूण लाभक्षेत्र (हेक्टर)	6337	4888	4857	
8	लाभक्षेत्राखालील लागवडी लायक क्षेत्र (हेक्टर)	5130	4106	3706	
9	प्रकल्प पूर्ण झाल्यावर ओलिताखाली येणारे क्षेत्र (हेक्टर)	3134	3658	3481	
10	2007-08 मधील ओलिताखाली असलेले क्षेत्र (हेक्टर)	बारमाही	463	0	0
		हंगामी	2333	0	0

तक्ता क्रमांक - 6.10  
मोठे व मध्यम पाटबंधारे प्रकल्प

जिल्हा - नंदुरबार

संदर्भ वर्ष : 2007-08(क्षेत्र हेक्टर)

अ. क्र.	बाब			
		नागन भरडू	दरा	शिवण
(1)	(2)	(6)	(7)	(8)
1	प्रकल्प ज्यां तालुक्यात आहे त्या तालुक्याचे नाव	नवापूर	शहादा	नंदुरबार
2	अ) काम पूर्ण झाल्याचे वर्ष	0	0	0
	ब) अपूर्ण असल्यास काम पूर्ण होण्याचे अपेक्षित वर्ष	2010	2010	2009
	क) प्रकल्पाचा अंदाजे खर्च रु. लाखात	9262.50	11373.17	7439.51
	धरण			
3	धरणाची उंची (मी)			
	अ) मंजूर झालेली	30.00	42.84	31.32
	ब) पूर्ण झालेली	30.00	42.84	31.32
4	कालवा			
	अ) मंजूर झालेली लांबी (किमी)	23.35	12.49	4.00
	ब) पूर्ण झालेली लांबी (किमी)	0	0	3.00
5	कमाल क्षमता (द.ल.घ.मी.)	26.48	14.76	24.19
6	31.03.2008 रोजी प्रत्यक्ष साठा (द.ल.घ.मी.)	1.70	0.97	16.00
7	एकूण लाभक्षेत्र (हेक्टर)	3985	4402	5375
8	लाभक्षेत्राखालील लागवडी लायक क्षेत्र (हेक्टर)	3427	3520	4299
9	प्रकल्प पूर्ण झाल्यावर ओलिताखाली येणारे क्षेत्र (हेक्टर)	2486	2299	3395
10	2007-08 मधील ओलिताखाली असलेले क्षेत्र (हेक्टर)	बारमाही	0	0
		हंगामी	0	0

तक्ता क्रमांक - 6.10  
मोठे व मध्यम पाटबंधारे प्रकल्प

जिल्हा - नंदुरबार

संदर्भ वर्ष : 2007-08(क्षेत्र हेक्टर)

अ. क्र.	बाब			
		सारंगखेडा	गोमाई	प्रकाशा बॅरेज
(1)	(2)	(9)	(10)	(11)
1	प्रकल्प ज्या तालुक्यात आहे त्या तालुक्याचे नाव	शहादा	शहादा	शहादा
2	अ) काम पूर्ण झाल्याचे वर्ष	0	सदर प्रकल्पाची प्रशासकीय मान्यता रद्द करण्यात आलेली आहे.	0
	ब) अपूर्ण असल्यास काम पूर्ण होण्याचे अपेक्षित वर्ष	2009		2009
	क) प्रकल्पाचा अंदाजे खर्च रु. लाखात	20982.00		21063.00
	धरण			
3	धरणाची उंची (मी)			
	अ) मंजूर झालेली	24.00		20.50
	ब) पूर्ण झालेली	24.00		20.50
4	कालवा			
	अ) मंजूर झालेली लांबी (किमी)	0		0
	ब) पूर्ण झालेली लांबी (किमी)	0		0
5	कमाल क्षमता (द.ल.घ.मी.)	92.19		63.64
6	31.03.2008 रोजी प्रत्यक्ष साठा (द.ल.घ.मी.)	0		10.70
7	एकूण लाभक्षेत्र (हेक्टर)	10824		10933
8	लाभक्षेत्राखालील लागवडी लायक क्षेत्र (हेक्टर)	9742		9840
9	प्रकल्प पूर्ण झाल्यावर ओलिताखाली येणारे क्षेत्र (हेक्टर)	8768		8856
10	2007-08 मधील ओलिताखाली असलेले क्षेत्र (हेक्टर)	बारमाही	0	0
		हंगामी	0	0

आधार:- अधीक्षक अभियंता, पाटबंधारे मंडळ धुळे

तक्ता क्रमांक - 6.11

वहिती धारणेचा प्रकार आणि क्षेत्रफळ गटानुसार वर्गीकरण

जिल्हा : नंदुरबार

संदर्भ वर्ष - 1990-91

अ. क्र.	बाब		क्षेत्रफळ गट हेक्टर (आकार वर्ग)							एकूण
			0.0 ते 0.5	0.5 ते 1.0	1.0 ते 2.0	2.0 ते 5.0	5.0 ते 10.0	10.0 ते 20.0	20.0 व अधिक	
1	2		3	4	5	6	7	8	9	10
1	वैयक्तिक धारण	संख्या	14279	41825	95862	86759	22991	2982	177	264875
		क्षेत्रफळ	4635	31875	141793	263526	152741	37282	5380	637232
2	संयुक्त धारण	संख्या	3391	3798	7235	9750	4669	943	81	29867
		क्षेत्रफळ	744	2847	10687	31454	31770	11995	2739	92236
3	संस्था धारण	संख्या	40	71	102	122	65	54	41	495
		क्षेत्रफळ	11	54	156	428	437	753	2386	4225
4	एकूण धारण	संख्या	17710	45694	103199	96631	27725	3979	299	295237
		क्षेत्रफळ	5390	34776	152636	295408	184948	50030	10505	733693
5	पूर्णपणे ओलिताखालील	संख्या	4643	3497	1134	721	25	0	6	10026
		क्षेत्रफळ	574	1836	4705	4301	796	60	0	12272
6	पूर्णपणे जिराईत धारण	संख्या	13813	39440	87836	76331	19650	2808	154	240032
		क्षेत्रफळ	4362	29267	124594	215616	117306	28964	4616	524725
7	अंशतः ओलिताखा-लील धारण क्षेत्र	संख्या	521	3336	11297	17955	7577	1159	145	41990
		एकूण क्षेत्रफळ	190	2481	16416	54226	47217	13251	3721	137502
		ओलिताखालील	99	1202	6406	16273	11133	2357	481	37951
8	एकूण पिकाखालील क्षेत्र	ओलिताखालील	673	3038	11111	20574	11929	2417	481	50223
		जिराईत	4362	29267	124594	215616	117306	28964	4616	524725
		एकूण	5035	32305	135705	236190	129235	31381	5097	574948

आधार - राज्य शासनाच्या कृषि विभागाने 1990-91 मध्ये घेतलेल्या कृषि गणनेतील सांख्यिकी तक्ते

तक्ता क्रमांक - 6.12

कृषि अवजारे

जिल्हा - नंदुरबार

संदर्भ वर्ष : 2003

(परिमाण - संख्या)

अ. क्र.	तालुका	नांगरांची संख्या		बैल गाडयांची संख्या	उसाचे चरक		ओलितासाठी		ट्रॅक्टर संख्या
		लाकडी	लोखंडी		शक्तीवर चालणारे	बैल मदतीने चालणारे	तेलावर चालणारे पंप	विद्युत पंप	
(1)	(2)	(3)	(4)	(5)	(6)	(7)	(8)	(9)	(10)
1	अक्कलकुवा	26763	632	609	0	28	59	382	46
2	अक्राणी	16164	3776	988	0	0	655	555	0
3	तळोदा	4515	1305	2306	3	41	59	1329	297
4	शहादा	6088	2087	3126	0	51	94	5213	999
5	नंदुरबार	5895	3724	3846	1	15	270	2149	436
6	नवापूर	16197	364	2626	0	758	39	2150	139
जिल्हा एकुण		75622	11888	13501	4	893	1176	11778	1917

आधार - पशु गणना 2003

तक्ता क्र मांक 6.13

पशूधन

संदर्भ वर्ष 2003

जिल्हा- नंदुरबार

अ. क्र.	तालुका	विदेशी /संकरित गाई व बैल				
		अडीच वर्षावरील बैल				
		केवळ पैदाशी- करिता ठेवलेले वळू	पैदाशी व कामा करिता उपयोगात आणलेले	केवळ कामा- करिता उपयोगात आणलेले	पैदाशीसाठी अथवा कामासाठी उपयोगात न आणलेले	एकूण 3 ते 6
(1)	(2)	(3)	(4)	(5)	(6)	(7)
1	अक्कलकुवा	2	17	28	0	47
2	अक्राणी	10	0	1	0	11
3	तळोदा	29	119	113	9	270
4	शहादा	64	86	1613	54	1817
5	नंदुरबार	88	8	343	72	511
6	नवापूर	22	587	16	0	625
जिल्हा एकूण		215	817	2114	135	3281

तक्ता क्र मांक 6.13

पशुधन

संदर्भ वर्ष 2003

जिल्हा- नंदुरबार

अ. क्र.	तालुका	विदेशी /संकरित गाई व बैल					
		अडीच वर्षावरील गाई				विदेशी संकरित अडीच वर्षा पर्यंतची वासरे	एकूण विदेशी संकरित गाई व बैल
		दुभत्या	एकदाही न व्यायलेल्या व आटलेल्या	इतर	एकूण (8+9+10)		
(1)	(2)	(8)	(9)	(10)	(11)	(12)	(13)
1	अक्कलकुवा	101	19	6	126	69	449
2	अक्राणी	1	0	0	1	12	87
3	तळोदा	461	34	0	495	227	2062
4	शहादा	1868	345	9	2222	1025	9405
5	नंदुरबार	1987	408	58	2453	933	7458
6	नवापूर	332	25	6	363	43	1487
जिल्हा एकूण		4750	831	79	5660	2309	20948



तक्ता क्रमांक 6.13

पशूधन

संदर्भ वर्ष 2003

जिल्हा- नंदुरबार

अ. क्र.	तालुका	देशी गाई व बैल						
		तीन वर्षावरील बैल					तीन वर्षावरील गाई	
		केवळ पैदाशी करिता ठेवलेले वळू	पैदाशी व कामां करिता उपयोगात आणलेले	केवळ कामां करिता उपयोगात आणलेले	इतर	एकूण (14 ते 17)	दुभत्या	आटलेल्या व एकदाही न व्याय- लेल्या
(1)	(2)	(14)	(15)	(16)	(17)	(18)	(19)	(20)
1	अक्कलकुवा	1117	2943	36777	75	40912	7698	13812
2	अक्राणी	682	1416	37837	508	40443	10159	7321
3	तळोदा	399	2361	15211	129	18100	6424	6677
4	शहादा	1210	1195	27157	303	29865	9048	10396
5	नंदुरबार	1037	10	25545	42	26634	6515	7327
6	नवापूर	796	1142	41493	288	43719	12179	19018
जिल्हा एकूण		5241	9067	184020	1345	199673	52023	64551

तक्ता क्र मांक 6.13

पशूधन

संदर्भ वर्ष 2003

जिल्हा- नंदुरबार

अ. क्र.	तालुका	देशी गाई व बैल				विदेशी/ संकरित व देशी एकूण गाई व बैल (13+24)
		तीन वर्षावरील गाई		तीन वर्ष व त्या खालील देशी वासरे	एकूण देशी गाई व बैल (18+22+23)	
		इतर	एकूण गाई (19 ते 21)			
(1)	(2)	(21)	(22)	(23)	(24)	(25)
1	अक्कलकुवा	140	21650	15277	77839	78288
2	अक्राणी	60	17540	12794	70777	70864
3	तळोदा	62	13163	13555	44818	46880
4	शहादा	360	19804	20325	69994	79399
5	नंदुरबार	143	13985	14787	55406	62864
6	नवापूर	298	31495	20114	95328	96815
जिल्हा एकूण		1063	117637	96852	414162	435110

तक्ता क मांक 6.13

पशूधन

संदर्भ वर्ष 2003

जिल्हा- नंदुरबार

अ. क्र.	तालुका	म्हशी व रेडे						
		तीन वर्षावरील रेडे					तीन वर्षावरील म्हशी	
		केवळ पैदाशी साठी ठेवलेले	पैदाशीसाठी व कामासाठी ठेवलेले	फक्त कामा साठी ठेवलेले	इतर	एकूण	दुभत्या	आटलेल्या व एकदाही न व्यायलेल्या
(1)	(2)	(26)	(27)	(28)	(29)	(30)	(31)	(32)
1	अक्कलकुवा	209	34	44	4	291	3276	4843
2	अक्राणी	323	3	181	11	518	4676	2359
3	तळोदा	289	86	85	3	463	3425	2445
4	शहादा	299	37	53	98	487	8545	6605
5	नंदुरबार	242	3	0	141	386	4402	5041
6	नवापूर	242	137	68	58	505	5218	8704
जिल्हा एकूण		1604	300	431	315	2650	29542	29997

तक्ता क्र मांक 6.13

पशुधन

संदर्भ वर्ष 2003

जिल्हा- नंदुरबार

अ. क्र.	तालुका	म्हशी व रेडके				एकूण गोजातीय (25+36)	मेंढया
		तीन वर्षावरील म्हशी		रेडे तीन वर्षे व त्या खालील	एकूण म्हशी व रेडे (30+34+35)		
		इतर	एकूण (31 ते 33)				
(1)	(2)	(33)	(34)	(35)	(36)	(37)	(38)
1	अक्कलकुवा	29	8148	4651	13090	91378	0
2	अक्राणी	2	7037	3962	11517	82381	248
3	तळोदा	49	5919	5027	11409	58289	0
4	शहादा	392	15542	20590	36619	116018	21377
5	नंदुरबार	49	9492	5721	15599	78463	9360
6	नवापूर	246	14168	10239	24912	121727	195
जिल्हा एकूण		767	60306	50190	113146	548256	31180

तक्ता क्र मांक 6.13

पशूधन

संदर्भ वर्ष 2003

जिल्हा- नंदुरबार

अ. क्र.	तालुका	बक-या	घोडे व शिंगरे	इतर पशुधन	एकूण पशुधन (37 ते 41)	एकूण कोंबडया	एकूण कुक्कुट पक्षी
(1)	(2)	(39)	(40)	(41)	(42)	(43)	(44)
1	अक्कलकुवा	49114	879	739	142110	81212	81212
2	अक्राणी	54790	0	0	137419	144080	144080
3	तळोदा	38263	55	2108	98715	63860	64053
4	शहादा	79136	508	12747	229786	97968	98066
5	नंदुरबार	51176	370	3190	142559	134464	135006
6	नवापूर	46222	6593	370	175107	432842	432842
जिल्हा एकूण		318701	8405	19154	925696	954426	955259

आधार - पशुगणना -2003

तक्ता क्रमांक - 6.14

पशुवैद्यकीय संस्था

जिल्हा - नंदुरबार

संदर्भ वर्ष : 2007-08

अ. क्र.	तालुका	पशुवैद्यकीय सर्व चिकित्सालय	पशुवैद्यकीय दवाखाने (राज्य तथा स्थानिक स्तर)	पशुवैद्यकीय प्रथमोपचार केंद्र	पशुरोग अन्वेषण प्रयोगशाळा (राज्य तथा स्थानिक स्तर)	फिरती पशुरोग नियंत्रण पथके	फिरते पशु वैद्यकीय दवाखाने
(1)	(2)	(3)	(4)	(5)	(6)	(7)	(8)
1	अक्कलकुवा	1	7	5	0	1	0
2	अक्राणी	0	6	6	0	0	0
3	तळोदा	1	4	3	0	0	0
4	शहादा	1	7	19	0	0	0
5	नंदुरबार	1	9	10	0	0	1
6	नवापूर	1	11	9	0	0	0
जिल्हा एकूण		5	44	52	0	1	1

तक्ता क्रमांक - 6.14

पशुवैद्यकिय संस्था

जिल्हा - नंदुरबार

संदर्भ वर्ष : 2007-08

अ. क्र.	तालुका	दक्षता पथके / तपासणी नाका	रेतन केंद्रे		पशु पैदास क्षेत्र	सघन कुक्कुट घरटे	मेष पैदास क्षेत्र	शेळी पैदास क्षेत्र
			कृत्रिम रेतन केंद्रे	कृत्रिम रेतन उपकेंद्रे				
(1)	(2)	(9)	(10)	(11)	(12)	(13)	(14)	(15)
1	अक्कलकुवा	1	0	9	0	0	0	0
2	अक्राणी	0	0	8	0	0	0	0
3	तळोदा	0	0	8	0	0	0	0
4	शहादा	0	1	27	0	0	0	0
5	नंदुरबार	0	0	20	0	0	0	0
6	नवापूर	0	0	20	0	0	0	0
जिल्हा एकूण		1	1	92	0	0	0	0

आधार - जिल्हा पशुसंवर्धन उपआयुक्त, नंदुरबार

तक्ता क्रमांक : - 6.15

मान्यताप्राप्त पशुवध गृहे आणि त्यात कत्तल केलेल्या पशूंची संख्या

जिल्हा - नंदुरबार

संदर्भ वर्ष : 2007-08

अ. क्र.	तालुका	पशुवध गृहांची संख्या	कत्तल केलेले पशू (संख्या)						
			बैल	महिष वर्गीय	मेंढ्या/ मेंढे	शळ्या / बोकड	डुकरे	इतर	एकूण
*	(2)	(3)	(4)	(5)	(6)	(7)	(8)	(9)	(10)
1	अक्कलकुवा	0	0	0	0	0	0	0	0
2	अक्राणी	0	0	0	0	0	0	0	0
3	तळोदा	2	392	0	0	1444	0	0	1836
4	शहादा	2	1497	0	0	1242	0	0	2739
5	नंदुरबार	2	14892	0	135	2356	0	0	17383
6	नवापूर	0	0	0	0	0	0	0	0
जिल्हा एकूण		6	16781	0	135	5042	0	0	21958

आधार : नगरपालिका(सर्व)



तक्ता क्रमांक - 6.16

वनक्षेत्र

जिल्हा - नंदुरबार

संदर्भ वर्ष 2007-08

(क्षेत्र चौ. कि. मी.)

अ.क्र.	विभाग	राखीव	संरक्षित	अवर्गीकृत	एकूण
(1)	(2)	(3)	(4)	(5)	(6)
1	महसूल विभाग	15	0	0	15
2	वन विभाग	1957	47	163	2167
जिल्हा एकूण		1972	47	163	2182

आधार :- मुख्य वन संरक्षक, महाराष्ट्र राज्य, नागपूर .

तक्ता क्रमांक - 6.17  
मुख्य व गौण वन उत्पादने

जिल्हा - नंदुरबार

संदर्भ वर्ष - 2007-08

अ. क्र.	वन उत्पादने	एकूण उत्पादन	विक्री केलेले एकूण उत्पादन	एकूण विक्रीचे मूल्य (मागील शिलकी उत्पादन धरून) (हजार रुपयांत)
(1)	(2)	(3)	(4)	(5)
1	इमारती लाकूड ( हजार घमी )	0.114	61.399	1508
2	जळाऊ लाकूड ( हजार घमी )	0.412	0.962	548
3	चंदन लाकूड ( हजार घमी )	0	0	0
4	गौण वन उत्पादने			
	अ) बांबू (संख्या)	0	0	0
	ब) गवत इत्यादी ( किंवल )	0	0	0
	क) विडी पाने ( स्टॅ.बॅग )	12213	12213	10509
	ड) डिक ( किंवल )	0	0	0
	इ) इतर			
	1) आपटा पाने	0	0	0
	2) मोहाची फुले ( किंवल )	0	0	0
	3) काजू / फळे	0	0	0
	4) हिरडा / बेहडा ( किंवल )	0	0	0
	5) खाणी व खनिजे	0	0	0
	6) कारवी	0	0	0
	7) लाख ( किंवल )	20	20	140
	8) इतर ( मध किंवल )	1	1	5
	एकूण (इ) इतर ( 1+8)	-	-	145
5	एकूण गौण उत्पादने (अ ते इ)	-	-	10654
	जिल्हा एकूण (1+2+3+5)	-	-	12710

आधार - उपवनसंरक्षक, तळोदा / शहादा / धुळे

तक्ता क्रमांक - 6.18

भूजल मत्स्यव्यवसाय.

जिल्हा : - नंदुरबार

संदर्भ वर्ष : - 2007-08

अ.क्र.	तालुका	नदीची लांबी (किमी)	मत्स्य व्यवसायासाठी अनुकूल क्षेत्र (तळी, सरोवरे व जलाशये)		मत्स्य व्यवसाया-खाली आणलेले एकूण क्षेत्र (हेक्टर)	भूजल मत्स्य उत्पादन (मे.टन.)	पकडलेल्या माशांची उत्पादकास मिळालेली किंमत (लाख रुपयांत)	मत्स्य व्यवसाय क्षेत्रासाठी वापरलेले मत्स्यबीज (लाखांत)	मत्स्य व्यवसाय सहकारी संस्था	
			संख्या	एकूण क्षेत्र (हेक्टर)					संख्या	सभासदांची संख्या
(1)	(2)	(3)	(4)	(5)	(6)	(7)	(8)	(9)	(10)	(11)
1	अक्कलकुवा	15	2	63.00	63.00	42.00	10.50	4.00	2	174
2	अक्राणी	50	1	16.00	0.00	0.00	0.00	0.00	1	51
3	तळोदा	15	4	160.00	135.00	8.00	2.00	0.00	0	0
4	शहादा	20	7	251.31	251.31	104.00	26.00	11.00	7	495
5	नंदुरबार	20	12	671.00	671.00	369.40	92.35	23.80	8	462
6	नवापूर	55	13	572.00	341.00	165.00	41.25	14.00	4	207
जिल्हा एकूण		175	39	1733.31	1461.31	688.40	172.10	52.80	22	1389

आधार :- जिल्हा मत्स्यव्यवसाय विकास अधिकारी, धुळे

तक्ता क्रमांक - 6.19  
दुग्ध विकास सहकारी संस्था

जिल्हा : - नंदुरबार

संदर्भ वर्ष -2007-08

अ. क्र.	तालुका	दुग्ध विकास सहकारी संस्थांची संख्या	त्यांची एकूण सभासद संख्या	वर्षभरात संकलित केलेले दूध		शीत गृहांची संख्या	शीत गृहांची क्षमता (000 लिटर)
				एकूण (000 लिटर)	प्रतिदिन (सरासरी 000 लिटर)		
(1)	(2)	(3)	(4)	(5)	(6)	(7)	(8)
1	अक्कलकुवा	16	1600	0	0	0	0
2	अक्राणी	1	100	0	0	0	0
3	तळोदा	46	4600	0	0	1	10
4	शहादा	148	14800	399	1.09	1	30
5	नंदुरबार	94	9400	133	0.36	1	50
6	नवापूर	49	4900	0	0	0	0
जिल्हा एकूण		354	35400	532	1.45	3	90

आधार -- जिल्हा दुग्धशाळा विकास अधिकारी, धुळे

तवता क्रमांक - 7.1  
विविध प्रकारच्या सहकारी संस्था

जिल्हा - नंदुरबार

संदर्भ : 31 मार्च 2007

अ.क्र.	सहकारी संस्थेचा प्रकार	संस्था	
1	कृषि पतसंस्था (एकूण)	302	
	1.1 जिल्हा मध्यवर्ती सहकारी बँका	-	
	1.2 प्राथमिक कृषी सहकारी संस्था	159	
	1.3 शेतकरी सेवा संस्था	-	
	1.4 लॅम्प्स सहकारी संस्था (आदिवासी सहकारी संस्था)	143	
	1.5 धान्य बँका	-	
	1.6 इतर	-	
2	बिगर - कृषी पतसंस्था (एकूण)	258	
	2.1 नागरी बँका	7	
	2.2 नागरी पतसंस्था	122	
	2.3 कर्मचारी पतसंस्था	58	
	2.4 इतर बिगर-कृषी पतसंस्था	71	
3	पणन संस्था (एकूण)	37	
	3.1 जिल्हा पणन संस्था	3.11 सर्वसाधारण उद्देशीय	-
		3.12 विशेष उद्देशीय	-
	3.2 प्राथमिक पणन संस्था	3.21 सर्वसामान्य तालुका खरेदी विक्री संघ	6
		3.22 विशेष पणन संस्था	-
3.3 इतर पणन संस्था	31		
4	एकूण उत्पादक सहकारी संस्था	646	
	4.1 साखर कारखाने	3	
	4.2 इतर शेती प्रक्रिया संस्था	4	
	4.3 विणकर संस्था	5	
	4.4 विणकर संस्था (हातमांग)	-	
	4.5 औद्योगिक वसाहती (संस्था)	2	
	4.6 इतर औद्योगिक संस्था	101	
	4.7 दुग्ध व्यवसाय संस्था	333	
	4.8 मत्स्यव्यवसाय संस्था	33	
	4.9 सहकारी सूत गिरण्या	2	
	4.10 उपसा जलसिंचन संस्था	47	
	4.11 इतर उत्पादक संस्था	116	
5	सामाजिक सेवा सहकारी संस्था	577	
	5.1 ग्राहक भांडारे	22	
	5.2 गृहनिर्माण संस्था	164	
	5.3 कामगार कंत्राटदार संस्था	196	
	5.4 इतर सहकारी संस्था	165	
एकूण संस्था (1 ते 5)		1820	

आधार :- जिल्हा उपनिबंधक, सहकारी संस्था, नंदुरबार

तक्ता क्रमांक - 7.2  
सहकारी संस्थांची वित्तीय स्थिती

जिल्हा - नंदुरबार

संदर्भ : 31 मार्च 2007

अ. क्र.	बाब	परिमाण	संख्या
(1)	(2)	(3)	(4)
1	सहकारी संस्थांची संख्या	संख्या	1998
2	एकूण सभासद संख्या	संख्या	437747
3	भरणा झालेले भागभांडवल		
	3.1 शासकीय भाग भांडवल	रुपये	169043
	3.2 स्वनिधी	रुपये	4266097
	3.3 एकूण	रुपये	4435140
4	ठेवी	रुपये	4043589
5	खेळते भांडवल	रुपये	16053765
6	31 मार्च रोजी येणे कर्ज	रुपये	3857412
7	वर्षभरात केलेले कर्जवाटप	रुपये	5937073
8	खरेदीची किंमत	रुपये	790807
9	विक्रीची किंमत	रुपये	939461
10	नफा /तोटा		
	10.1 नफ्यातील संस्था	संख्या	662
	10.2 नफ्याची रक्कम	रुपये	95168
	10.3 तोट्यातील संस्था	संख्या	813
	10.4 तोट्याची रक्कम	रुपये	394716
	10.5 ना-नफा, ना-तोटा झालेल्या संस्था	संख्या	344

आधार :- जिल्हा उपनिबंधक, सहकारी संस्था, नंदुरबार

तक्ता क्रमांक - 7.3

जिल्हयातील सहकारी संस्थांची लेखापरीक्षण वर्गाप्रमाणे संख्या

जिल्हा : - नंदुरबार

संदर्भ : 31 मार्च 2008

अ. क्र.	तालुका	लेखापरीक्षण वर्गाप्रमाणे सहकारी संस्था				वर्गीकरण न केलेल्या	लेखापरीक्षण न झालेल्या	एकूण सहकारी संस्था
		अ	ब	क	ड			
(1)	(2)	(3)	(4)	(5)	(6)	(7)	(8)	(9)
1	अक्कलकुवा	2	9	22	1	0	50	83
2	अक्राणी	1	3	16	0	0	30	50
3	तळोदा	3	33	47	0	0	64	147
4	शहादा	30	76	96	2	2	277	483
5	नंदुरबार	45	89	39	0	0	211	385
6	नवापूर	7	14	28	0	0	136	185
जिल्हा एकूण		88	224	248	3	2	768	1333

आधार :- 1) जिल्हा विशेष लेखापरीक्षक, सहकारी संस्था वर्ग-1, नंदुरबार

2) जिल्हा विशेष लेखापरीक्षक, सहकारी संस्था वर्ग-2, (पदूम) धुळे

तक्ता क्रमांक - 7.4

राज्य/ जिल्हा कार्यक्षेत्र असलेल्या सहकारी बँकाचे कार्य

जिल्हा - नंदुरबार

संदर्भ : 31 मार्च 2007

अ. क्र.	बाब		बँक शाखा			
			महाराष्ट्र राज्य सहकारी बँक, मुंबई	जिल्हा मध्यवर्ती सहकारी बँक लि.	जिल्हा औद्योगिक सहकारी बँक.	राज्य कृषी व ग्रामीण विकास बँक
1	(2)		(3)	(4)	(5)	(6)
1	बँक शाखा (संख्या)		0	110	0	4
2	सभासद	2.1 संस्था सभासद	0	3967	0	12
		2.2 वैयक्तिक सभासद	0	1	0	11100
3	भाग भांडवल		0	259473	0	7457
4	राखीव व इतर निधी		0	1138336	0	0
5	ठेवी		0	6780189	0	24
6	खेळते भांडवल		0	10028481	0	0
7	अल्प मुदतीची कर्जे वाटप	7.1 रोख पत	0	1886749	0	0
		7.2 वटविलेली बिले	0	58589	0	0
		7.3 एकूण (7.1+7.2)	0	1945338	0	0
		7.4 पैकी कृषि कर्जे	0	1233935	0	0
8	मध्यम मुदतीची कर्जे वाटप		0	65457	0	0
9	दीर्घ मुदतीची कर्जे		0	59	0	0
10	येणे कर्जे	10.1 अल्प मुदतीची कर्जे	0	2518861	0	0
		10.2 मध्यम मुदतीची कर्जे	0	6937	0	0
		10.3 दीर्घ मुदतीची कर्जे	0	912733	0	77048
11	थकलेले कर्जे	11.1 अल्प मुदतीची कर्जे	0	847771	0	0
		11.2 मध्यम मुदतीची कर्जे	0	150785	0	0
		11.3 दीर्घ मुदतीची कर्जे	0	845442	0	52338

आधार :- जिल्हा उपनिबंधक, सहकारी संस्था, नंदुरबार



तक्ता क्रमांक - 7.5  
सहकारी संस्थांचे कार्य

जिल्हा - नंदुरबार

संदर्भ : 31.3.2007  
( रुपये - हजारात )

अ. क्र.	तालुका	संस्थांची संख्या	सभासद संख्या					भाग भांडवल (रुपये हजारात)	स्तंभ-9 पेकी शासकीय भागभांडवल (रुपये हजारात)	राखीव आणि इतर निधी (रुपये हजारात)	संस्थेने घेतलेली एकूण कर्जे (रुपये हजारात)
			अत्यल्प खातेदार	अल्प खातेदार	मोठे खातेदार	इतर सभासद	एकूण				
(1)	(2)	(3)	(4)	(5)	(6)	(7)	(8)	(9)	(10)	(11)	(12)
संस्था प्रकार - प्राथमिक कृषि सहकारी संस्था											
1	अक्कलकुवा	0	0	0	0	0	0	0	0	0	0
2	अक्राणी	0	0	0	0	0	0	0	0	0	0
3	तळोदा	29	2295	2353	1546	1011	7205	11863	1015	897	59990
4	शहादा	94	8997	15410	5223	19009	48639	89411	430	37465	169705
5	नंदुरबार	36	5995	5011	997	4045	16048	16949	910	1313	40096
6	नवापूर	0	0	0	0	0	0	0	0	0	0
एकूण		159	17287	22774	7766	24065	71892	118223	2355	39675	269791
संस्था प्रकार - शेतकरी सेवा संस्था											
1	अक्कलकुवा	0	0	0	0	0	0	0	0	0	0
2	अक्राणी	0	0	0	0	0	0	0	0	0	0
3	तळोदा	0	0	0	0	0	0	0	0	0	0
4	शहादा	0	0	0	0	0	0	0	0	0	0
5	नंदुरबार	0	0	0	0	0	0	0	0	0	0
6	नवापूर	0	0	0	0	0	0	0	0	0	0
एकूण		0	0	0	0	0	0	0	0	0	0
संस्था प्रकार - आदिवासी सहकारी संस्था											
1	अक्कलकुवा	25	2829	2760	3560	4825	13974	6933	340	26	39825
2	अक्राणी	16	2279	5202	1346	4988	13815	3547	303	9	18633
3	तळोदा	12	1228	1749	1319	10522	14818	3642	333	24	18423
4	शहादा	24	2795	2975	4225	9245	19240	9112	5815	17	22950
5	नंदुरबार	34	2012	5998	994	9585	18589	16767	570	666	44851
6	नवापूर	32	4535	9120	1260	19864	34779	13516	791	32	85851
एकूण		143	15678	27804	12704	59029	115215	53517	8152	774	230533

तक्ता क्रमांक - 7.5  
सहकारी संस्थांचे कार्य

जिल्हा - नंदुरबार

संदर्भ : 31.3.2007  
( रुपये - हजारात )

अ. क्र.	तालुका	खेळते भांडवल (रुपये)	एकूण दिलेली कर्जे		येणे कर्जे		एकूण कर्जाची थकबाकी		3 वर्षांपेक्षा कमी वर्षे कर्जाची थकबाकी		3 वर्षांपेक्षा अधिक वर्षे कर्जाची थकबाकी	
			कर्जदार सभासद संख्या	कर्जाची रक्कम (रुपये)	थकबाकी दार संख्या	रक्कम (रुपये)	थकबाकी दार संख्या	रक्कम (रुपये)	थकबाकी दार संख्या	रक्कम (रुपये)	थकबाकी दार संख्या	रक्कम (रुपये)
(1)	(2)	(13)	(14)	(15)	(16)	(17)	(18)	(19)	(20)	(21)	(22)	(23)
संस्था प्रकार - प्राथमिक कृषि सहकारी संस्था												
1	अक्कलकुवा	0	0	0	0	0	0	0	0	0	0	0
2	अक्राणी	0	0	0	0	0	0	0	0	0	0	0
3	तळोदा	54829	2914	25045	7647	39039	5320	6713	262	1674	2271	22989
4	शहादा	410404	11259	249821	12943	170334	10480	123270	7177	84139	3303	39131
5	नंदुरबार	59156	3475	48795	3388	32748	3196	29760	2096	19295	1080	10465
6	नवापूर	0	0	0	0	0	0	0	0	0	0	0
एकूण		524389	17648	323661	23978	242121	18996	159743	9535	105108	6654	72585
संस्था प्रकार - शेतकरी सेवा संस्था												
1	अक्कलकुवा	0	0	0	0	0	0	0	0	0	0	0
2	अक्राणी	0	0	0	0	0	0	0	0	0	0	0
3	तळोदा	0	0	0	0	0	0	0	0	0	0	0
4	शहादा	0	0	0	0	0	0	0	0	0	0	0
5	नंदुरबार	0	0	0	0	0	0	0	0	0	0	0
6	नवापूर	0	0	0	0	0	0	0	0	0	0	0
एकूण		0	0	0	0	0	0	0	0	0	0	0
संस्था प्रकार - आदिवासी सहकारी संस्था												
1	अक्कलकुवा	69335	3422	4547	19533	58579	13974	39875	8724	25025	5250	14850
2	अक्राणी	29412	1475	5103	10501	14848	10501	14848	3314	3027	7187	11821
3	तळोदा	41918	2914	25045	7647	39039	5320	16713	339	1353	4719	13490
4	शहादा	41418	103	2001	654	22950	654	22950	304	8906	350	14044
5	नंदुरबार	99600	3353	65159	11987	62557	11142	60562	7323	40375	3019	20287
6	नवापूर	11059	7407	99306	13510	48957	13510	48957	4252	7561	7561	8982
एकूण		292742	18674	201161	63832	246930	55101	203905	24256	86247	28086	83474

आधार :- जिल्हा उपनिबंधक, सहकारी संस्था, नंदुरबार

तक्ता क्रमांक - 7.6

बिगर-कृषी सहकारी पत संस्थांचे कार्य

जिल्हा - नंदुरबार

संदर्भ : 31.3.2007

( रुपये - हजारात )

अ. क्र.	बाब	संस्था प्रकार					
		प्राथमिक सहकारी बँका		इतर बिगर -कृषी पतसंस्था			
		नागरी बँका	कर्मचारी पतपेढी आणि इतर	नागरी बँका	कर्मचारी पतपेढी	इतर (नागरी पतपेढी)	
(1)	(2)	(3)	(4)	(5)	(6)	(7)	
1	संस्था संख्या	7	0	0	58	193	
2	सभासद संख्या	43219	0	0	11750	136698	
3	भाग भांडवल (रुपये)	82955	0	0	113690	236908	
4	राखीव व इतर निधी (रुपये)	333728	0	0	32950	172650	
5	ठेवी (रुपये)	243573	0	0	90500	13765	
6	खेळते भांडवल (रुपये)	3142965	0	0	338640	1895775	
7	कर्जे (रुपये)	7.1 दिलेली कर्जे	4011309	0	0	158050	1008850
		7.2 वसूल कर्जे	3936162	0	0	44241	651266
		7.3 येणे कर्जे	1875634	0	0	283240	1011803
		7.4 थकित कर्जे	190875	0	0	8930	118767

आधार :- जिल्हा उपनिबंधक, सहकारी संस्था, नंदुरबार

तक्ता क्रमांक - 7.7

जिल्हा आणि प्राथमिक पणन संस्थांचे कार्य.

जिल्हा - नंदुरबार

संदर्भ : 31.3.2008

(रुपये-हजारात)

अ. क्र.	जिल्हा आणि प्राथमिक पणन संस्था	संस्था संख्या	सभासद संख्या	खेळते भांडवल (रुपये)	खरेदीची किंमत			विक्रीची किंमत		
					कृषी उत्पादन	शेतीच्या गरजेच्या वस्तू	उपभोगाच्या वस्तू	मालक म्हणून	अडत्या म्हणून	एकूण
(1)	(2)	(3)	(4)	(5)	(6)	(7)	(8)	(9)	(10)	(11)
1	अक्कलकुवा	1	1633	3519	0	25733	142	25831	0	25831
2	अक्राणी	2	621	219	0	0	395	462	0	462
3	तळोदा	7	2345	6339	0	45016	1033	3032	0	3032
4	शहादा	8	13791	50242	0	190477	0	194822	0	194822
5	नंदुरबार	6	2778	16145	0	63603	1475	65194	0	65194
6	नवापूर	13	1525	3469	0	12446	140	12800	0	12800
जिल्हा एकूण		37	22693	79933	0	337275	3185	302141	0	302141

तक्ता क्रमांक - 7.7  
जिल्हा आणि प्राथमिक पणन संस्थांचे कार्ये.

जिल्हा - नंदुरबार

संदर्भ : 31.3.2008  
(रुपये-हजारात)

अ. क्र.	जिल्हा आणि प्राथमिक पणन संस्था	कृषी उत्पादनाची विक्री (अडते व मालक म्हणून)							
		भात व तांदूळ	गहू	इतर अन्नधान्ये	कापूस	गळिताची धान्ये	डाळी	इतर	एकूण
(1)	(2)	(12)	(13)	(14)	(15)	(16)	(17)	(18)	(19)
1	अक्कलकुवा	0	0	0	0	0	0	0	0
2	अक्राणी	0	0	0	0	0	0	0	0
3	तळोदा	0	831	1503	0	107	144	117	2702
4	शहादा	0	9926	0	59264	1156	29547	80	99973
5	नंदुरबार	0	0	0	0	0	0	0	0
6	नवापूर	0	3725	1292	0	0	0	0	5017
जिल्हा एकूण		0	14482	2795	59264	1263	29691	197	107692

तक्ता क्रमांक - 7.7

जिल्हा आणि प्राथमिक पणन संस्थांचे कार्ये

जिल्हा - नंदुरबार

संदर्भ : 31.3.2008

(रुपये-हजारात)

अ. क्र.	जिल्हा आणि प्राथमिक पणन संस्था	शेतीला आवश्यक वस्तूंची विक्री (अडते व मालक म्हणून)					उपभोग्य वस्तूंची एकूण विक्री (रुपये)
		खते	बियाणे	कृषी औजारे	इतर	एकूण	
(1)	(2)	(20)	(21)	(22)	(23)	(24)	(25)
1	अक्कलकुवा	25631	5451	0	0	31082	145
2	अक्राणी	0	0	0	0	0	405
3	तळोदा	28915	2924	0	8	31847	816
4	शहादा	134912	11901	0	18	146831	0
5	नंदुरबार	57212	6822	0	63	64097	65194
6	नवापूर	10700	2002	0	49	12751	1579
जिल्हा एकूण		257370	29100	0	138	286608	68139

आधार :- जिल्हा उप निबंधक, सहकारी संस्था, नंदुरबार

तक्ता क्रमांक - 7.8

नियंत्रित बाजारपेठातील कृषि मालाची वार्षिक आवक.

संदर्भ: 31/3/2008

जिल्हा : नंदुरबार

(रुपये हजारात)

अ. क्र.	तालुका	कृषी उत्पन्न बाजार समित्यांची संख्या	उपबाजार पेठांची संख्या	भात		तांदूळ		नागली	
				आवक (टन)	मूल्य (रुपये)	आवक (टन)	मूल्य (रुपये)	आवक (टन)	मूल्य (रुपये)
(1)	(2)	(3)	(4)	(5)	(6)	(7)	(8)	(9)	(10)
1	अक्कलकुवा	0	0	0	0	0	0	0	0
2	अक्राणी	0	0	0	0	0	0	0	0
3	तळोदा	1	3	0	0	0	0	0	0
4	शहादा	1	4	0	0	0	0	0	0
5	नंदुरबार	1	2	0	0	19	197	0	0
6	नवापूर	1	3	640	4053	0	0	0	0
जिल्हा एकूण		4	12	640	4053	19	197	0	0

तक्ता क्रमांक - 7.8

नियंत्रित बाजारपेठातील कृषि मालाची वार्षिक आवक.

संदर्भ: 31/3/2008

जिल्हा: नंदुरबार

(रुपये हजारात)

अ. क्र.	तालुका	गहू		बाजरी		ज्वारी		तूर	
		आवक (टन)	मूल्य (रुपये)	आवक (टन)	मूल्य (रुपये)	आवक (टन)	मूल्य (रुपये)	आवक (टन)	मूल्य (रुपये)
(1)	(2)	(11)	(12)	(13)	(14)	(15)	(16)	(17)	(18)
1	अक्कलकुवा	0	0	0	0	0	0	0	0
2	अक्राणी	0	0	0	0	0	0	0	0
3	तळोदा	3283	37038	107	809	1530	11565	225	4666
4	शहादा	5624	56830	285	2223	998	7705	369	6137
5	नंदुरबार	1298	14255	74	565	1670	13806	247	5350
6	नवापूर	4181	40189	50	400	4236	36160	1823	37996
जिल्हा एकूण		14386	148312	516	3997	8434	69236	2664	54149



तक्ता क्रमांक - 7.8

नियंत्रित बाजारपेठातील कृषि मालाची वार्षिक आवक.

संदर्भ: 31/3/2008

जिल्हा : नंदुरबार

(रुपये हजारात)

अ. क्र.	तालुका	मूग		कुळीथ		कांदा		उडीद	
		आवक (टन)	मूल्य (रुपये)	आवक (टन)	मूल्य (रुपये)	आवक (टन)	मूल्य (रुपये)	आवक (टन)	मूल्य (रुपये)
(1)	(2)	(19)	(20)	(21)	(22)	(23)	(24)	(25)	(26)
1	अक्कलकुवा	0	0	0	0	0	0	0	0
2	अक्राणी	0	0	0	0	0	0	0	0
3	तळोदा	63	1735	0	0	0	0	63	1144
4	शहादा	1164	23658	0	0	0	0	434	8355
5	नंदुरबार	1241	25298	8	71	0	0	327	6282
6	नवापूर	29	580	0	0	0	0	17	275
जिल्हा एकूण		2497	51271	8	71	0	0	841	16056

आधार - जिल्ह्यातील सर्व कृषी उत्पन्न बाजार समित्या.

तक्ता क्रमांक - 7.9

परवानाधारक सावकारांची संख्या आणि त्यांनी दिलेली कर्जे

जिल्हा - नंदुरबार

संदर्भ : 31.3.2007

(रुपये हजारात)

अ. क्र.	तालुका	परवानाधारक सावकारांची संख्या	व्यापा-यांना दिलेली कर्जे (रुपये)	सावकारांनी इतरांना दिलेली कर्जे (रुपये)	एकूण (4+5) (रुपये)
(1)	(2)	(3)	(4)	(5)	
1	अक्कलकुवा	0	0	0	0
2	अक्राणी	0	0	0	0
3	तळोदा	5	0	202	202
4	शहादा	4	0	54	54
5	नंदुरबार	5	0	54	54
6	नवापूर	5	0	45	45
जिल्हा एकूण		19	0	355	355

आधार :- जिल्हा उपनिबंधक, सहकारी संस्था, नंदुरबार.

तक्ता क्रमांक - 8.1

विद्युतीकरण झालेल्या शहरांची व गावांची संख्या आणि त्यांची लोकसंख्या

जिल्हा - नंदुरबार

संदर्भ : 31 मार्च 2008

अ. क्र.	यंत्रणा	जिल्ह्यातील एकूण		विद्युतीकरण झालेली गावे		विद्युतीकरण झालेली शहरे		एकूण विद्युतीकरण झालेली गावे व शहरे	
		गावे	शहरे	संख्या	लोकसंख्या लाखात	संख्या	लोकसंख्या लाखात	संख्या	लोकसंख्या लाखात
(1)	(2)	(3)	(4)	(5)	(6)	(7)	(8)	(9)	(10)
1	महाराष्ट्र राज्य विद्युत मंडळ	947	5	935	11.15	5	2.10	940	13.25
2	खाजगी विद्युत कंपनी	0	0	0	0	0	0	0	0
जिल्हा- एकूण		947	5	935	11.15	5	2.10	940	13.25

आधार- अधीक्षक अभियंता, महाराष्ट्र राज्य विद्युत मंडळ, धुळे

तक्ता क्रमांक - 8.2

विजेचा वापर

जिल्हा - नंदुरबार

संदर्भ : 2007-2008

अ. क्र.	विजेच्या वापराचा प्रकार	वीज निर्मितीच्या प्रकारनिहाय विजेचा वापर (1000 किलो वॅट तास)			
		थर्मल	हायड्रो	इतर	एकूण
(1)	(2)	(3)	(4)	(5)	(6)
1	घरगुती	48200	0	0	48200
2	व्यापारी कामासाठी लघुशक्तीसाठी	9869	0	0	9869
3	औद्योगिक	10734	0	0	10734
4	सार्वजनिक दिवाबत्ती	7043	0	0	7043
5	कृषि	71090	0	0	71090
6	इतर	9557	0	0	9557
7	एकूण	156493	0	0	156493
8	कनेक्शन्सची संख्या (लाखात)	102744	0	0	102744

आधार- अधीक्षक अभियंता, महाराष्ट्र राज्य विद्युत मंडळ, धुळे

तक्ता क्रमांक - 8.3

प्रकार व पृष्ठभाग यानुसार रस्त्यांची लांबी

जिल्हा :- नंदुरबार

(लांबी :- कि.मी.मध्ये)

संदर्भ :- 31 मार्च 2008

अ. क्र.	बाब	रस्त्याचा प्रकार							
		राष्ट्रीय महामार्ग	प्रमुख राज्य महामार्ग	राज्य महामार्ग	प्रमुख जिल्हा रस्ते	इतर जिल्हा रस्ते	ग्रामीण रस्ते	इतर	एकूण रस्त्याची लांबी
(1)	(2)	(3)	(4)	(5)	(6)	(7)	(8)	(9)	(10)
1	सिमेंट काँक्रीट								
	अ) सा.बां.वि.	0	0	0	0	0	0	0	0
	ब) जिल्हा परिषद	0	0	0	0	0	0	0	0
	क) न.पा./म.न.पा.	0	0	0	0	0	0	0	0
2	डांबरी								
	अ) सा.बां.वि.	44	139	464	741	0	0	0	1388
	ब) जिल्हा परिषद	0	0	0	0	465	922	0	1387
	क) न.पा./म.न.पा.	0	3	5	1	0	0	0	9
3	खडीचे								
	अ) सा.बां.वि.	0	0	5	125	0	0	0	130
	ब) जिल्हा परिषद	0	0	0	0	131	662	0	793
	क) न.पा./म.न.पा.	0	0	0	0	0	0	0	0
4	इतर माल वापरून केलेले								
	अ) सा.बां.वि.	0	0	0	206	0	0	0	206
	ब) जिल्हा परिषद	0	0	0	0	76	481	0	557
	क) न.पा./म.न.पा.	0	0	0	0	0	0	0	0
5	एकूण लांबी								
	अ) सा.बां.वि.	44	139	469	1072	0	0	0	1724
	ब) जिल्हा परिषद	0	0	0	0	672	2065	0	2737
	क) न.पा./म.न.पा.	0	3	5	1	0	0	0	9
	जिल्हा एकूण	44	142	474	1073	672	2065	0	4470

आधार :- 1) अधीक्षक अभियंता, सार्वजनिक बांधकाम मंडळ, धुळे.

2) कार्यकारी अभियंता, राष्ट्रीय महामार्ग

तक्ता क्रमांक - 8.4

मोटार वाहनांची आणि परवानाधारकांची संख्या

जिल्हा - नंदुरबार

संदर्भ -31 मार्च 2008

अ. क्र.	बाब	एकूण वाहने	इंधनाच्या प्रकारानुसार वाहने		
			डिझेल	पेट्रोल	सी.एन.जी
(1)	(2)	(3)	(4)	(5)	(6)
<b>प्रवासी वाहने</b>					
1	बसेस	28	28	0	0
2	मोटारी आणि स्टेशन वॅगन्स	805	805	0	0
3	जीप	1827	430	1355	45
4	टॅक्सी	646	225	410	11
5	तीन चाकी वाहने (रिक्षा)				
	3-सीटर	7299	66	7233	0
	6-सीटर	19	19	0	0
6	दुचाकी वाहने	116745	0	116745	0
7	रुग्णवाहिका	59	59	0	0
8	शाळेच्या बसेस	41	41	0	0
<b>एकूण प्रवासी वाहने</b>		<b>124163</b>	<b>185</b>	<b>123978</b>	<b>0</b>
<b>माल वाहतूक-वाहने</b>					
1	चार चाकी	20470	15063	5361	46
2	तीन चाकी	579	501	78	0
3	ट्रॅक्टर्स	10222	10222	0	0
4	जोड वाहने	10119	0	0	0
5	इतर	259	259	0	0
<b>एकूण माल वाहतूक-वाहने</b>		<b>41649</b>	<b>26045</b>	<b>5439</b>	<b>46</b>
<b>जिल्ह्यातील एकूण वाहने</b>		<b>169118</b>	<b>27718</b>	<b>131182</b>	<b>99</b>
<b>परवानाधारकांची संख्या</b>					
1	दुचाकी वाहने (लायसन्स)	21724	X X X		
2	हलकी वाहने (लायसन्स)	9324			
3	जड वाहने (लायसन्स)	7953			
4	रिक्षा परवान्यांची संख्या	15315			

टिप :- ट्रेलर हे वाहन (जोडवाहन) ट्रॅक्टरने ओढले जाते म्हणून पेट्रोल/ डिझेल या स्तंभात दर्शविलेले नाही.

आधार - उपप्रादेशिक परिवहन अधिकारी नंदुरबार

तक्ता क्रमांक - 8.5

महाराष्ट्र राज्य मार्ग परिवहन महामंडळाची प्रवासी वाहतूक

जिल्हा : - नंदुरबार

संदर्भ वर्ष-2007-08

अ.क्र.	बाब	आकडेवारी
(1)	(2)	(3)
1	वर्ष अखेरीस मार्गांची संख्या	300
2	मार्गांची एकूण लांबी (कि.मी.)	22531.30
3	मार्गांची सरासरी लांबी (कि.मी.)	75.10
4	वर्षातील अस्तित्वात असलेल्या बसगाड्यांची संख्या	260
5	रस्त्यावर धावणा-या बस गाड्यांची दैनिक सरासरी संख्या	257
6	प्रवाशांची दैनिक सरासरी (संख्या हजारात)	91
7	वाहतुकीमुळे वर्षात मिळालेले उत्पन्न (रुपये हजारात)	5258.81
8	दर प्रवाशांमागे मिळालेले सरासरी उत्पन्न (रुपये दर दिवशी)	15.83

आधार - विभागीय नियंत्रक, महाराष्ट्र राज्य मार्ग परिवहन महामंडळ, धुळे

तक्ता क्रमांक - 8.6

पोस्ट आणि दूरध्वनी सेवा यांची आकडेवारी

जिल्हा - नंदुरबार

संदर्भ - 31 मार्च 2008

अ. क्र.	तालुका	पोस्टांची संख्या	तारघरांची संख्या	पत्रपेट्यांची संख्या	पोस्टमनांची संख्या	पोस्टाची सुविधा असलेल्या गावांची संख्या	वैयक्तिक दूरध्वनी संख्या			सार्वजनिक दूरध्वनी केंद्रांची संख्या (PCO)
							ग्रामीण	नागरी	एकूण	
(1)	(2)	(3)	(4)	(5)	(6)	(7)	(8)	(9)	(10)	(11)
1	अक्कलकुवा	10	1	33	0	10	1362	0	1362	256
2	अक्राणी	22	0	59	0	22	728	0	728	158
3	तळोदा	18	1	59	2	18	817	1070	1887	209
4	शहादा	61	1	168	6	61	4971	4109	9080	649
5	नंदुरबार	44	1	170	14	44	3374	5868	9242	596
6	नवापूर	41	1	178	3	41	1975	1595	3570	365
एकूण जिल्हा		196	5	667	25	196	13227	12642	25869	2233

टिप : तक्ता क्र. 8.6 :- अक्कलकुवा व अक्राणी या तालुक्यात कायम नियुक्त पोस्टमन नसल्याने शासनाच्या मार्गदर्शक सुचनेनुसार खातेबाहय स्थानिक (अंशकालीक) मानधन तत्वावर नियुक्त कर्मचारी असल्याने या दोन्ही तालुक्यातील पोस्टमनाची संख्या निरंक दिसत आहे.

- आधार:-
- 1) अधीक्षक, पोस्ट व तारघर, धुळे
  - 2) महाप्रबंधक, महानगर टेलिफोन निगम, धुळे
  - 3) मुख्य महाव्यवस्थापक, भारत संचार निगम, धुळे

तक्ता क्रमांक - 9.1

कारखान्यातील कामगारांची दैनिक सरासरी संख्या

जिल्हा - धुळे

संदर्भ वर्ष : 2006

अ. क्र.	उद्योग गट	संके- तांक	कारखाने संख्या			स्तंभ 6 मधील कारखान्यातील कामगार संख्या		काम केलेल्या श्रम दिनांची एकूण संख्या (हजांपात)	प्रपत्र न पाठविणारे चालू कारखाने	
			नोदणी झालेले	बंद	प्रपत्र पाठविणारे चालू	एकूण	पैकी स्त्रिया		संख्या	कामगार संख्या
(1)	(2)	(3)	(4)	(5)	(6)	(7)	(8)	(9)	(10)	(11)
1	गुरे पालन	014	20	0	5	540	96	178	15	451
2	मासे, मटन, फळे व भाजीपाला यांचे उत्पादन व त्यावर प्रक्रिया करणे व साठवण करणे	151	105	4	33	1008	34	295	68	1918
3	दुधाचे पदार्थ तयार करणे	152	13	1	6	218	14	79	6	105
4	गिरणीद्वारे पीठ, भात, दाळ इ. धान्यावर प्रक्रिया करून उत्पादन	153	24	1	9	684	74	202	14	332
5	पाव, बिस्किटे, केक वगैरे अन्नपदार्थांचे उत्पादन	154	17	1	10	1235	31	252	6	426
6	मादक पेय पदार्थांचे उत्पादन	155	22	0	7	56	0	16	15	67
7	सुती कापडांचे उत्पादन, सूत कातणे, कापड विणणे व त्यावरील प्रक्रिया	171	12	0	8	1287	58	432	4	63
8	इतर कापडाचे उत्पादन	172	13	0	11	166	0	40	2	17
9	कापडांची उत्पादने (तयार कपडे धरून)	181	2	0	0	0	0	0	2	88
10	लाकूड कापणे व फळ्या तयार करणे (प्लायवूड सोडून)	201	72	0	37	131	0	39	35	148
11	कागद व कागदापासून तयार होणा-या वस्तूंचे उत्पादन	210	5	0	0	0	0	0	5	71
12	वर्तमान पत्रांची छपाई व प्रकाशन	221	1	0	1	10	0	4	0	0
13	दगडी कोळशाचे उत्पादन	231	2	1	0	0	0	0	1	15
14	पेट्रोलियम पदार्थांचे शुद्धीकरण, एल. पी. जी. गॅस, मेणबत्या तयार करणे इत्यादी	232	3	2	1	18	0	4	0	0
15	रासायनिक वस्तूंचे उत्पादन उदा. फिनाइल, टरपेंटाइन, इत्यादी ( रासायनिक खते सोडून)	241	12	9	2	90	0	16	1	23



तक्ता क्रमांक - 9.1

कारखान्यातील कामगारांची दैनिक सरासरी संख्या

जिल्हा - धुळे

संदर्भ वर्ष : 2006

अ. क्र.	उद्योग गट	संके- तांक	कारखाने संख्या			स्तंभ 6 मधील कारखान्यातील कामगार संख्या		काम केलेल्या श्रम दिनांची एकूण संख्या (हजारात)	प्रपत्र न पाठविणारे चालू कारखाने	
			नोंदणी झालेले	बंद	प्रपत्र पाठविणारे चालू	एकूण	पैकी स्त्रिया		संख्या	कामगार संख्या
(1)	(2)	(3)	(4)	(5)	(6)	(7)	(8)	(9)	(10)	(11)
16	इतर रासायनिक वस्तूंचे उत्पादन.	242	17	2	5	251	8	85	10	115
17	रबर उत्पादन (टायर, ट्यूब उत्पादने)	251	17	0	2	6	0	2	15	78
18	प्लॅस्टिक उत्पादने (पाईप, सूटकेस इत्यादी)	252	12	2	3	247	2	73	7	142
19	अधातू खनिज पदार्थांचे उत्पादन	269	19	4	3	28	0	8	12	211
20	प्राथमिक स्वरूपाचे लोखंड तयार करणे	271	4	1	2	166	0	50	1	10
21	धातूंचे ओतकाम (सोने चांदी इतर धातू पासून दागिने बनविणे)	272	4	1	2	26	0	8	4	20
22	फॅब्रिकेटेड स्ट्रक्चरल धातू उत्पादन (रोलिंग शटर, दरवाजा, खिडक्या, तिजो-या, इत्यादी)	281	2	0	0	0	0	0	2	508
23	इतर फॅब्रिकेटेड धातूंचे उत्पादन (शेतीची अवजारे, नट-बोल्ट, कुलुपे, इत्यादी)	289	3	0	0	0	0	0	3	51
24	विशेष उपयोगासाठी यंत्र व यंत्र सामग्रीचे उत्पादन (शेतीच्या उपयोगासाठी)	292	1	0	0	0	0	0	1	14
25	इलेक्ट्रिक मोटार, जनरेटर, ट्रान्स्फॉर्मर इत्यादी वस्तूंचे उत्पादन	311	1	0	0	0	0	0	1	20
26	वायरचे उत्पादन	313	1	0	0	0	0	0	1	10
27	विद्युत घट प्राथमरी सेल्स आणि बॅटरीज यांची निर्मिती	314	1	0	0	0	0	0	1	10
28	इतर विद्युत उपकरणांचे उत्पादन	319	1	0	0	0	0	0	1	12
29	इलेक्ट्रॉनिक वस्तूंचे उत्पादन जसे, दूरचित्रवाणी संच, रेडिओ इत्यादी	322	1	0	0	0	0	0	1	12

तक्ता क्रमांक - 9.1

कारखान्यातील कामगारांची दैनिक सरासरी संख्या

जिल्हा - धुळे

संदर्भ वर्ष : 2006

अ. क्र.	उद्योग गट	संके- तांक	कारखाने संख्या			स्तंभ 6 मधील कारखान्यातील कामगार संख्या		काम केलेल्या श्रम दिनांची एकूण संख्या (हजारत)	प्रपत्र न पाठविणारे चालू कारखाने	
			नोंदणी झालेले	बंद	प्रपत्र पाठविणारे चालू	एकूण	पैकी स्त्रिया		संख्या	कामगार संख्या
(1)	(2)	(3)	(4)	(5)	(6)	(7)	(8)	(9)	(10)	(11)
30	पाण्याची साठवणूक, शुद्धीकरण व पुरवठा	410	4	0	3	42	0	11	1	5
31	मोटर वाहने दुरुस्ती व देखभाल	502	12	0	6	237	14	86	6	386
32	पेट्रोलियम पदार्थांची किरकोळ विक्री	505	5	2	1	23	0	8	2	34
33	बिगर शेतकी पुनर्निर्माण उत्पादने, टाकाउ, भंगार सामान, यांची घाउक विक्री	514	1	0	1	21	0	6	10	20
34	वाहतूक व वाहतुकीला सहायक सुविधा (ट्रॅक्ल एजन्सीज इत्यादि)	630	2	0	2	54	4	19	0	0
जिल्हा एकूण		--	431	31	160	6544	335	1913	240	5362

टिप :- धुळे व नंदुरबार जिल्हयांची एकत्रीत माहिती दर्शविली आहे.

आधार - औद्योगिक सुरक्षा व आरोग्य संचालनालय, मुंबई

तक्ता क्रमांक - 9.2

रोजगार व स्वयंरोजगार मार्गदर्शन केंद्रांतील आकडेवारी

जिल्हा - नंदुरबार

संदर्भ वर्ष : 2008

अ. क्र.	बाब	संख्या
(1)	(2)	(3)
1	जाहीर केलेल्या रिकाम्या जागांची संख्या	372
2	रोजगार स्वरोजगार मार्गदर्शक केंद्राचा उपयोग करणारे मालक	56
3	मागील वर्ष अखेरीस पटावरील उमेदवार	21508
4	चालू वर्षात नवीन नोंदणी केलेले उमेदवार	5017
5	नोकरी मिळालेले उमेदवार	12
6	वर्ष अखेरीस पटावरील उमेदवार	20681
7	नोकरी मिळालेले उमेदवार	-
	अ) खाजगी क्षेत्र	1
	ब) सार्वजनिक क्षेत्र	11
	क) एकूण	12
8	नोकरी मिळालेले उमेदवार	-
	अ) अनुसूचित जाती/ अनुसूचित जमाती	5
	ब) इतर	7
	क) एकूण	12
9	रोजगार स्वयंरोजगार योजनेअंतर्गत लाभ प्राप्त झालेले उमेदवार	-
	अ) रोजगार	12
	ब) स्वयंरोजगार	14
10	रोजगार स्वरोजगार मार्गदर्शक केंद्रातील व्यवसाय मार्गदर्शन केंद्र	-
	1) वैयक्तिक मार्गदर्शन/ व्यक्तिशः अगर गटामध्ये सल्ला दिलेले	1452
	2) रोजगार स्वरोजगार मार्गदर्शक केंद्रामध्ये घेण्यात आलेल्या गटांची चर्चा	4
	3) मार्गदर्शन केलेल्या अर्जदारांना नोकरी विषयी/ प्रशिक्षणासाठी/ उमेदवारासाठी दिलेल्यांची संख्या	163

टिप - नुतनीकरण न केल्यामुळे कमी झालेले उमेदवार वजा करून वर्षाअखेरीस पटावरील उमेदवारांची संख्या देण्यात आली आहे.

आधार - जिल्हा रोजगार व स्वयंरोजगार मार्गदर्शन अधिकारी, (निम्न स्तर), नंदुरबार

तक्ता क्रमांक - 9.3

शासकीय व स्थानिक स्वराज्य संस्थांतील कर्मचा-यांची संख्या

जिल्हा - नंदुरबार

संदर्भ वर्ष : 2007

अ. क्र.	बाब	पदांचा तपशील	शासकीय	जिल्हा परिषद	महानगर पालिका	नगर परिषद
(1)	(2)	(3)	(4)	(5)	(6)	(7)
1	वर्ग - अ	एकूण मंजूर पदे भरलेली पदे पैकी स्त्रिया	168 132 6	29 22 2	0 0 0	1 1 0
2	वर्ग - ब	एकूण मंजूर पदे भरलेली पदे पैकी स्त्रिया	541 421 19	244 163 8	0 0 0	14 7 1
3	वर्ग - क	एकूण मंजूर पदे भरलेली पदे पैकी स्त्रिया	4821 3762 422	5138 4476 1152	0 0 0	583 407 65
4	वर्ग - ड	एकूण मंजूर पदे भरलेली पदे पैकी स्त्रिया	2482 1817 371	622 512 128	0 0 0	691 625 203
5	एकूण	मंजूर पदे भरलेली पदे पैकी स्त्रिया	8012 6132 818	6033 5173 1290	0 0 0	1289 1040 269
6	*इतर वर्ग-इ कर्मचारी	एकूण मंजूर पदे भरलेली पदे पैकी स्त्रिया	943 610 2	4476 4138 3980	0 0 0	57 52 9
7	एकूण	मंजूर पदे (5+6) भरलेली पदे पैकी स्त्रिया	8955 6742 820	10509 9311 5270	0 0 0	1346 1092 278

टिप : (\*) ' इतर 'यामध्ये कार्यव्ययी आस्थापनेवरील, आकस्मिक खर्चातील रोजगार दिले जाणारे, रोजंदारीवरील, अंशकालीन मानसेवी आणि वरील वर्गात समाविष्ट न झालेले कर्मचारी यांचा समावेश आहे.

आधार - अर्थ व सांख्यिकी संचालनालय, मुंबई

तक्ता क्रमांक - 9.4  
निरनिराळ्या उद्योगांतील रोजगार

जिल्हा :- नंदुरबार

संदर्भ वर्ष :- 2007-2008

अ. क्र.	उद्योग गट.	राष्ट्रीय उद्योग संकेतांक	एकूण आस्थापनांची संख्या	माहिती देणा-या आस्थापनांची संख्या	कर्मचारी संख्या			
					शासकीय	निम-शासकीय	खाजगी	एकूण
(1)	(2)	(3)	(4)	(5)	(6)	(7)	(8)	(9)
1	कृषी	14020	4	3	1133	0	0	1133
2	खाणकाम	40102	1	11	436	0	0	436
3	वस्तुनिर्माण	17111	5	0	0	0	2533	2533
4	वीज निर्मिती, गॅस, पाणी व सांडपाणी सेवा	75113	7	5	0	136	0	136
5	बांधकाम	45201	3	2	450	0	0	450
6	घाऊक व किरकोळ व्यापार व हॉटेल व्यवसाय	4	4	3	69	0	0	69
7	परिवहन,गोदामे आणि दळणवळण	63031	1	1	10	0	0	10
8	वित्त पुरवठा, विमा स्थावर मालमत्ता आणि व्यापार विषयक सेवा	65110 66010	48	29	483	0	228	711
9	सामूहिक,सामाजिक व व्यक्तिगत सेवा	75112 85310	123	68	5312	6581	2669	14562
जिल्हा एकूण			196	122	7893	6717	5430	20040

आधार - जिल्हा रोजगार व स्वयंरोजगार मार्गदर्शन केंद्र, नंदुरबार

तक्ता क्रमांक - 9.5  
कृषी व बिगर-कृषी उद्योग

जिल्हा - नंदुरबार

संदर्भ वर्ष : 2005

अ. क्र.	बाब	* कृषी उद्योग			बिगर-कृषी			कृषी व बिगर-कृषी एकूण		
		ग्रामीण	नागरी	एकूण	ग्रामीण	नागरी	एकूण	ग्रामीण	नागरी	एकूण
(1)	(2)	(3)	(4)	(5)	(6)	(7)	(8)	(9)	(10)	(11)
1	उद्योगांची संख्या									
	1.1 स्वकार्यरत उद्योग**	389	176	565	10880	8604	19484	11269	8780	20049
	1.2 आस्थापना***	56	121	177	5985	3786	9771	6041	3907	9948
	1.3 एकूण	445	297	742	16865	12390	29255	17310	12687	29997
2	मालकीच्या प्रकारानुसार उद्योग									
	2.1 सहकारी	2	0	2	139	157	296	141	157	298
	2.2 सार्वजनिक	2	1	3	4097	390	4487	4099	391	4490
	2.3 खाजगी	441	296	737	12629	11843	24472	13070	12139	25209
3	मालकाचा विशेष सामाजिक गट (एकूण संस्थांची टक्केवारी)									
	3.1 अनुसूचित जाती	1.57	13.13	6.20	4.21	3.91	4.08	4.14	4.12	4.13
	3.2 अनुसूचित जमाती	34.38	8.75	24.12	26.10	4.48	16.94	26.31	4.58	17.12
4	जागेविरहित कार्यान्वित असलेल्या उद्योगांची एकूणशी टक्केवारी	55.73	24.58	43.26	9.30	25.45	16.14	10.49	25.43	16.81
5	शक्तीवर चालणा-या उद्योगांची एकूण उद्योगांशी टक्केवारी	1.35	18.52	8.22	10.23	12.41	11.15	10.00	12.56	11.08
6	सर्वसाधारणपणे काम करणा-या कामगारांची संख्या									
	6.1 एकूण कामगार	751	774	1525	33905	27490	61395	34656	28264	62920
	6.2 वेतनावर काम करणारे कामगार	103	335	438	20375	13807	34182	20478	14142	34620
	6.3 वेतनावरील कामगारांची एकूण कामगारांशी टक्केवारी	13.71	43.28	28.72	60.09	50.23	55.68	59.09	50.04	55.02
	6.4 कामगारांची प्रति उद्योग सरासरी संख्या	1.69	2.61	2.06	2.01	2.22	2.10	2.00	2.23	2.10

आधार :- अर्थ व सांख्यिकी संचालनालय, महाराष्ट्र शासन, मुंबई

तक्ता क्रमांक : 9.6

प्रमुख उद्योग गटानुसार उद्योगांची आणि नियमित काम करणा-या कामगारांची संख्या

जिल्हा - नंदुरबार

संदर्भ वर्ष : 2005

अ. क्र.	उद्योग गट	ग्रामीण		नागरी		एकूण	
		उद्योग	कामगार	उद्योग	कामगार	उद्योग	कामगार
(1)	(2)	(3)	(4)	(5)	(6)	(7)	(8)
1	कृषी	445	751	297	774	742	1525
2	खनिज उत्पादन व खाणकाम	8	132	21	45	29	177
3	वस्तुनिर्माण	2681	6431	2119	3945	4800	10376
4	बीज, गॅस आणि पाणी पुरवठा	18	49	16	42	34	91
5	बांधकाम	173	265	95	208	268	473
6	विक्री, देखभाल व दुरुस्ती	153	225	528	1034	681	1259
7	घाऊक व्यापार	269	380	764	1246	1033	1626
8	किरकोळ व्यापार	7017	9964	5760	8941	12777	18905
9	उपाहारगृहे आणि हॉटेल्स	263	653	277	867	540	1520
10	वाहतूक साठवण आणि गोदामविषयक	165	255	271	1389	436	1644
11	दळणवळण	240	327	255	450	495	777
12	विमा, स्थावर मालमत्ता आणि व्यावसायिक सेवा संबंधी आर्थिक व्यवहारातील मध्यस्थ (दुवा)	124	467	153	993	277	1460
13	स्थावर मालमत्ता आणि व्यावसायिक सेवा	332	440	631	935	963	1375
14	लोक प्रशासन व संरक्षण	714	2334	220	3628	934	5962
15	शिक्षण	2729	8875	197	1983	2926	10858
16	आरोग्य आणि सामाजिक सेवा	627	1489	304	625	931	2114
17	सामूहिक, सामाजिक व व्यक्तिगत सेवा	1352	1619	779	1159	2131	2778
18	इतर सेवा	0	0	0	0	0	0
19	बिगर- कृषी उद्योग गट (एकूण)	16865	33905	12390	27490	29255	61395
20	सर्व प्रमुख उद्योग गट (एकूण)	17310	34656	12687	28264	29997	62920

आधार :- अर्थ व सांख्यिकी संचालनालय, महाराष्ट्र शासन, मुंबई

तक्ता, क्रमांक - 9.7

महत्वाच्या उद्योग गटानुसार कृषी व बिगर - कृषी आस्थापनांची व त्यातील कामगारांची संख्या

जिल्हा - नंदुरबार

संदर्भ वर्ष : 2005

अ. क्र.	उद्योग गट संकेतांक	उद्योग गट	आस्थापना			आस्थापनेवरील कामगार		
			ग्रामीण	नागरी	एकूण	ग्रामीण	नागरी	एकूण
(1)	(2)	(3)	(4)	(5)	(6)	(7)	(8)	(9)
1	0	कृषी	56	121	177	103	335	438
2	1	खाणकाम व दगडकाम	6	3	9	121	14	135
3	2 व 3	तस्तुनिर्माण	327	666	993	3521	1356	4877
4	4	वीज, गॅस व पाणी पुरवठा	17	6	23	39	27	66
5	5	बांधकाम	28	31	59	89	106	195
6	6	घाऊक व्यापार	45	198	243	100	353	453
7	6	किरकोळ व्यापार	909	1572	2481	2511	2770	5281
8	6	उपाहारगृहे व हॉटेल्स	123	195	318	296	528	824
9	7	वाहतूक साठवण व गोदाम विषयक	61	79	140	134	1131	1265
10	7	दळणवळण	108	81	189	176	187	363
11	8	वित्तीय, विमा, स्थावर मालमत्ता आणि व्यावसायिक सेवे	171	278	449	536	1196	1732
12	9	सामुहिक, सामाजिक व व्यक्तिगत सेवा	336	180	516	437	297	734
13	10	इतर	3854	497	4351	12415	5842	18257
एकूण			6041	3907	9948	20478	14142	34620

आधार :- अर्थ व सांख्यिकी संचालनालय, महाराष्ट्र शासन, मुंबई



तक्ता क्रमांक - 10.1

शैक्षणिक संस्थांची (शाळा / महाविद्यालय इ.) संख्या

जिल्हा - नंदुरबार

संदर्भ वर्ष : 2007-08

अ.क्र.	तालुका	बाब	प्राथमिक संस्था					माध्यमिक संस्था				
			शासकीय	स्थानिक संस्था	खाजगी		एकूण	शासकीय	स्थानिक संस्था	खाजगी		एकूण
					अनुदानित	विना अनुदानित				अनुदानित	विना अनुदानित	
(1)	(2)	(3)	(4)	(5)	(6)	(7)	(8)	(9)	(10)	(11)	(12)	(13)
1	अक्कलकुवा	एकूण	25	221	16	8	270	12	0	21	3	36
		पेकी मुलीकरिता	3	22	2	0	27	0	0	0	0	0
2	अक्राणी	एकूण	17	202	15	0	234	11	0	10	0	21
		पेकी मुलीकरिता	2	20	2	0	24	1	0	2	0	3
3	तळोदा	एकूण	8	117	18	3	146	7	0	15	0	22
		पेकी मुलीकरिता	0	12	2	0	14	1	0	2	0	3
4	शहादा	एकूण	12	218	55	5	290	9	1	47	2	59
		पेकी मुलीकरिता	2	22	6	0	30	0	0	3	0	3
5	नंदुरबार	एकूण	18	185	31	11	245	4	1	61	5	71
		पेकी मुलीकरिता	3	18	1	1	23	1	0	6	0	7
6	नवापूर	एकूण	26	249	4	8	287	12	0	33	4	49
		पेकी मुलीकरिता	2	25	0	0	27	1	0	2	0	3
एकूण जिल्हा		एकूण	106	1192	139	35	1472	55	2	187	14	258
		पेकी मुलीकरिता	12	119	13	1	145	4	0	15	0	19

तक्ता क्रमांक - 10.1 (पुढे चालू)

जिल्हा - नंदुरबार

संदर्भ वर्ष : 2007-08

अ.क्र	तालुका	बाब	उच्च माध्यमिक संस्था					महाविद्यालये (सर्व)					एकूण शैक्षणिक संस्था
			शासकीय	स्थानिक संस्था	खाजगी		एकूण	शासकीय	स्थानिक संस्था	खाजगी एकूण			
					अनुदानित	विना अनुदानित				अनुदानित	विना अनुदानित		
(1)	(2)	(3)	(14)	(15)	(16)	(17)	(18)	(19)	(20)	(21)	(22)	(23)	(24)
1	अक्कलकुवा	एकूण	1	0	4	2	7	0	0	3	2	5	318
		पेकी मुलीकरिता	0	0	0	0	0	0	0	0	0	0	27
2	अक्काणी	एकूण	1	0	2	0	3	0	0	1	0	1	259
		पेकी मुलीकरिता	1	0	0	0	1	0	0	0	0	0	28
3	तळोदा	एकूण	1	0	4	0	5	0	0	2	0	2	175
		पेकी मुलीकरिता	0	0	0	0	0	0	0	0	0	0	17
4	शाहादा	एकूण	0	1	14	3	18	0	0	5	4	9	376
		पेकी मुलीकरिता	0	0	0	0	0	0	0	1	0	1	34
5	नंदुरबार	एकूण	1	0	20	3	24	0	0	6	5	11	351
		पेकी मुलीकरिता	1	0	0	0	1	0	0	1	0	1	32
6	नवापूर	एकूण	1	0	10	1	12	0	0	2	2	4	352
		पेकी मुलीकरिता	0	0	0	0	0	0	0	0	0	0	30
एकूण जिल्हा		एकूण	5	1	54	9	69	0	0	19	13	32	1831
		पेकी मुलीकरिता	2	0	0	0	2	0	0	2	0	2	168

आधार - 1) उप कुलसचिव उत्तर महाराष्ट्र विद्यापीठ जळगांव.

2) शिक्षणाधिकारी प्राथ. / माध्य.जि.प. नंदुरबार

3) प्रकल्प अधिकारी, एकात्मिक आदिवासी विकास प्रकल्प, नंदुरबार / तळोदा यांच्याकडील शासकीय / शासकीय / अनुदानित आश्रमशाळांची माहिती घेतली आहे.

तक्ता क्रमांक - 10.2  
शैक्षणिक संस्थांतील शिक्षक

जिल्हा :- नंदुरबार

संदर्भ वर्ष : 2007-08

अ. क्र.	तालुका	बाब	प्राथमिक शिक्षक					माध्यमिक शिक्षक				
			शासकीय	स्थानिक संस्था	खाजगी		एकूण	शासकीय	स्थानिक संस्था	खाजगी		एकूण
					अनुदानित	विना अनुदानित				अनुदानित	विना अनुदानित	
(1)	(2)	(3)	(4)	(5)	(6)	(7)	(8)	(9)	(10)	(11)	(12)	(13)
1	अक्कलकुवा	एकूण	101	541	89	51	782	72	0	240	9	321
		पैकी स्त्रिया	41	216	32	21	310	18	0	55	2	75
2	अक्राणी	एकूण	64	458	70	0	592	66	0	82	0	148
		पैकी स्त्रिया	26	179	21	0	226	21	0	14	0	35
3	तळोदा	एकूण	28	351	63	15	457	45	0	231	0	276
		पैकी स्त्रिया	11	133	23	3	170	7	0	57	0	64
4	शहादा	एकूण	48	752	193	25	1018	42	21	697	20	780
		पैकी स्त्रिया	10	301	77	16	404	12	7	210	8	237
5	नंदुरबार	एकूण	72	568	331	96	1067	19	11	823	40	893
		पैकी स्त्रिया	29	229	151	45	454	7	5	243	14	269
6	नवापूर	एकूण	104	609	198	75	986	96	0	318	20	434
		पैकी स्त्रिया	42	244	67	22	375	29	0	85	8	122
एकूण जिल्हा		एकूण	417	3279	944	262	4902	340	32	2391	89	2852
		पैकी स्त्रिया	159	1302	371	107	1939	94	12	664	32	802

तक्ता क्रमांक - 10.2 (पुढे चालु)

जिल्हा :- नंदुरबार

संदर्भ वर्ष : 2007-08

अ. क्र.	तालुका	बाब	उच्च माध्यमिक शिक्षक					महाविद्यालयातील शिक्षक (सर्व)					एकूण
			शासकीय	स्थानिक संस्था	खाजगी		एकूण	शासकीय	स्थानिक संस्था	खाजगी		एकूण	
					अनुदानित	विना अनुदानित				अनुदानित	विना अनुदानित		
(1)	(2)	(3)	(14)	(15)	(16)	(17)	(18)	(19)	(20)	(21)	(22)	(23)	(24)
1	अक्कलकुर्वे	एकूण	7	0	31	16	54	0	0	39	13	52	1209
		पैकी स्त्रिया	1	0	9	5	15	0	0	5	1	6	406
2	अक्राणी	एकूण	18	0	23	0	41	0	0	11	0	11	792
		पैकी स्त्रिया	4	0	2	0	6	0	0	1	0	1	268
3	तळोदा	एकूण	7	0	24	0	31	0	0	35	0	35	799
		पैकी स्त्रिया	0	0	8	0	8	0	0	2	0	2	244
4	शहादा	एकूण	0	9	121	11	141	0	0	111	89	200	2139
		पैकी स्त्रिया	0	1	40	2	43	0	0	11	20	31	715
5	नंदुरबार	एकूण	7	0	130	15	152	0	0	112	58	170	2282
		पैकी स्त्रिया	4	0	45	6	55	0	0	15	9	24	802
6	नवापूर	एकूण	6	0	59	5	70	0	0	26	32	58	1548
		पैकी स्त्रिया	0	0	17	1	18	0	0	7	5	12	527
एकूण जिल्हा		एकूण	45	9	388	47	489	0	0	334	192	526	8769
		पैकी स्त्रिया	9	1	121	14	145	0	0	41	35	76	2962

आधार - 1) उप कुलसचिव उत्तर महाराष्ट्र विद्यापीठ, जळगांव.

2) शिक्षणाधिकारी प्राथ. / माध्य.जि.प. नंदुरबार

3) प्रकल्प अधिकारी, एकात्मिक आदिवासी विकास प्रकल्प, नंदुरबार / तळोदा यांच्याकडील शासकीय / शासकीय / अनुदानित आश्रमशाळांची माहिती घेतली आहे.

तक्ता क्रमांक - 10.3  
शैक्षणिक संस्थांतील विद्यार्थी संख्या

जिल्हा - नंदुरबार

संदर्भ वर्ष : 2007-08

अ. क्र.	तालुका	बाब	प्राथमिक विद्यार्थी					माध्यमिक विद्यार्थी				
			शासकीय	स्थानिक संस्था	खाजगी		एकूण	शासकीय	स्थानिक संस्था	खाजगी		एकूण
					अनुदानित	विना अनुदानित				अनुदानित	विना अनुदानित	
(1)	(2)	(3)	(4)	(5)	(6)	(7)	(8)	(9)	(10)	(11)	(12)	(13)
1	अक्कलकु	एकूण	5053	19295	4978	451	29777	1176	0	7326	621	9123
		पैकी मुली	2219	9624	1997	207	14047	492	0	3018	228	3738
2	अक्राणी	एकूण	4644	10943	3071	0	18658	1186	0	1979	0	3165
		पैकी मुली	2358	5245	2109	0	9712	545	0	798	0	1343
3	तळोदा	एकूण	2466	12018	4998	684	20166	840	0	7928	0	8768
		पैकी मुली	1252	5606	2354	571	9783	408	0	3471	0	3879
4	शहादा	एकूण	2871	25476	15690	969	45006	862	756	25207	414	27239
		पैकी मुली	1322	9907	7945	382	19556	346	375	10204	145	11070
5	नंदुरबार	एकूण	3794	18147	21193	1003	44137	901	385	29012	1035	31333
		पैकी मुली	1718	8808	11197	451	22174	439	166	13285	365	14255
6	नवापूर	एकूण	4667	16006	12378	1545	34596	2740	0	14206	828	17774
		पैकी मुली	2353	7907	5965	692	16917	1254	0	6496	290	8040
एकूण जिल्हा		एकूण	23495	101885	62308	4652	192340	7705	1141	85658	2898	97402
		पैकी मुली	11222	47097	31567	2303	92189	3484	541	37272	1028	42325

तक्ता क्रमांक - 10.3 (पुढे चालु)

जिल्हा - नंदुरबार

संदर्भ वर्ष : 2007-08

अ. क्र.	तालुका	बाब	उच्च माध्यमिक विद्यार्थी					महाविद्यालयातील विद्यार्थी (सर्व)					एकूण
			शासकीय	स्थानिक संस्था	खाजगी		एकूण	शासकीय	स्थानिक संस्था	खाजगी		एकूण	
					अनुदानित	विना अनुदानित				अनुदानित	विना अनुदानित		
(1)	(2)	(3)	(14)	(15)	(16)	(17)	(18)	(19)	(20)	(21)	(22)	(23)	(24)
1	अक्कलकु	एकूण	459	0	1240	634	2333	0	0	953	100	1053	42286
		पैकी मुली	166	0	484	221	871	0	0	275	15	290	18946
2	अक्राणी	एकूण	378	0	828	0	1206	0	0	234	0	234	23263
		पैकी मुली	378	0	323	0	701	0	0	53	0	53	11809
3	तळोदा	एकूण	243	0	1220	0	1463	0	0	873	0	873	31270
		पैकी मुली	156	0	476	0	632	0	0	273	0	273	14567
4	शहादा	एकूण	0	553	4895	316	5764	0	0	2372	1701	4073	82082
		पैकी मुली	0	169	2105	126	2400	0	0	994	429	1423	34449
5	नंदुरबार	एकूण	376	0	6124	331	6831	0	0	3542	546	4088	86389
		पैकी मुली	125	0	2450	129	2704	0	0	1007	139	1146	40279
6	नवापूर	एकूण	473	0	3973	109	4555	0	0	1244	169	1413	58338
		पैकी मुली	135	0	1551	42	1728	0	0	406	51	457	27142
एकूण जिल्हा		एकूण	1929	553	18280	1390	22152	0	0	9218	2516	11734	323628
		पैकी मुली	960	169	7389	518	9036	0	0	3008	634	3642	147192

आधार - 1) उप कुलसचिव उत्तर महाराष्ट्र विद्यापीठ, जळगांव.

2) शिक्षणाधिकारी प्राथ. / माध्य.जि.प. नंदुरबार

3) प्रकल्प अधिकारी, एकात्मिक आदिवासी विकास प्रकल्प, नंदुरबार / तळोदा यांच्याकडील शासकीय / शासकीय / अनुदानित आश्रमशाळांची माहिती घेतली आहे.

तक्ता क्रमांक - 10.4

शैक्षणिक संस्थांतील अनुसूचित जातीच्या विद्यार्थ्यांची संख्या

जिल्हा - नंदुरबार

संदर्भ वर्ष : 2007-08

अ.क्र	तालुका	बाब	प्राथमिक विद्यार्थी					माध्यमिक विद्यार्थी				
			शासकीय	स्थानिक संस्था	खाजगी		एकूण	शासकीय	स्थानिक संस्था	खाजगी		एकूण
					अनुदानित	विना अनुदानित				अनुदानित	विना अनुदानित	
(1)	(2)	(3)	(4)	(5)	(6)	(7)	(8)	(9)	(10)	(11)	(12)	(13)
1	अक्कलकुवा	एकूण	10	100	119	0	229	6	0	201	21	228
		पैकी मुली	3	50	52	0	105	2	0	63	4	69
2	अक्राणी	एकूण	12	238	82	0	332	5	0	175	0	180
		पैकी मुली	5	71	75	0	151	2	0	84	0	86
3	तळोदा	एकूण	4	292	271	15	582	8	0	649	0	657
		पैकी मुली	3	148	116	8	275	3	0	264	0	267
4	शहादा	एकूण	26	2238	1952	89	4305	9	76	2049	58	2192
		पैकी मुली	14	1052	802	43	1911	4	31	978	25	1038
5	नंदुरबार	एकूण	3	1065	1859	50	2977	6	69	1638	115	1828
		पैकी मुली	0	501	893	26	1420	4	30	736	49	819
6	नवापूर	एकूण	5	256	467	35	763	5	0	469	37	511
		पैकी मुली	1	99	171	17	288	2	0	202	13	217
एकूण जिल्हा		एकूण	60	4189	4750	189	9188	39	145	5181	231	5596
		पैकी मुली	26	1921	2109	94	4150	17	61	2327	91	2496

तक्ता क्रमांक - 10.4 (पुढे चालु)

जिल्हा - नंदुरबार

संदर्भ वर्ष : 2007-08

अ.क्र	तालुका	बाब	उच्च माध्यमिक विद्यार्थी					महाविद्यालयातील विद्यार्थी (सर्व)					एकूण
			शासकीय	स्थानिक संस्था	खाजगी		एकूण	शासकीय	स्थानिक संस्था	खाजगी		एकूण	
					अनुदानित	विना अनुदानित				अनुदानित	विना अनुदानित		
(1)	(2)	(3)	(14)	(15)	(16)	(17)	(18)	(19)	(20)	(21)	(22)	(23)	(24)
1	अक्कलकु	एकूण	0	0	88	76	164	0	0	25	6	31	652
		पैकी मुली	0	0	24	25	49	0	0	11	0	11	234
2	अक्राणी	एकूण	0	0	48	0	48	0	0	8	0	8	568
		पैकी मुली	0	0	15	0	15	0	0	2	0	2	254
3	तळोदा	एकूण	0	0	56	0	56	0	0	50	0	50	1345
		पैकी मुली	0	0	15	0	15	0	0	17	0	17	574
4	शहादा	एकूण	0	20	325	38	383	0	0	181	95	276	7156
		पैकी मुली	0	9	89	12	110	0	0	56	31	87	3146
5	नंदुरबार	एकूण	0	0	344	40	384	0	0	273	20	293	5482
		पैकी मुली	0	0	102	13	115	0	0	75	8	83	2437
6	नवापूर	एकूण	0	0	113	13	126	0	0	57	17	74	1474
		पैकी मुली	0	0	43	5	48	0	0	14	4	18	571
एकूण जिल्हा		एकूण	0	20	974	167	1161	0	0	594	138	732	16677
		पैकी मुली	0	9	288	55	352	0	0	175	43	218	7216

आधार - 1) उप कुलसचिव उत्तर महाराष्ट्र विद्यापीठ, जळगांव.

2) शिक्षणाधिकारी प्राथ. / माध्य.जि.प. नंदुरबार

3) प्रकल्प अधिकारी, एकात्मिक आदिवासी विकास प्रकल्प, नंदुरबार / तळोदा यांच्याकडील शासकीय / शासकीय / अनुदानित आश्रमशाळांची माहिती घेतली आहे.



तक्ता क्रमांक - 10.5

शैक्षणिक संस्थांतील अनुसूचित जमातीच्या विद्यार्थ्यांची संख्या

जिल्हा - नंदुरबार

संदर्भ वर्ष : 2007-08

अ.क्र.	तालुका	बाब	प्राथमिक विद्यार्थी					माध्यमिक विद्यार्थी				
			शासकीय	स्थानिक संस्था	खाजगी		एकूण	शासकीय	स्थानिक संस्था	खाजगी		एकूण
					अनुदानित	विना अनुदानित				अनुदानित	विना अनुदानित	
(1)	(2)	(3)	(4)	(5)	(6)	(7)	(8)	(9)	(10)	(11)	(12)	(13)
1	अक्कलकुवा	एकूण	4848	14915	3120	410	23293	1176	0	4924	15	6115
		पैकी मुली	2612	6715	960	200	10487	492	0	2321	9	2822
2	अक्राणी	एकूण	4521	10940	2811	0	18272	1286	0	1479	0	2765
		पैकी मुली	2211	4445	1791	0	8447	542	0	695	0	1237
3	तळोदा	एकूण	2414	10803	3171	514	16902	840	0	3612	0	4452
		पैकी मुली	1238	4948	1596	285	8067	408	0	1655	0	2063
4	शहादा	एकूण	3377	13609	11585	480	29051	962	49	7227	75	8313
		पैकी मुली	1045	5883	9784	112	16824	415	24	3075	42	3556
5	नंदुरबार	एकूण	3790	9867	11709	135	25501	1092	42	10007	86	11227
		पैकी मुली	1720	4987	1720	68	8495	585	31	4295	42	4953
6	नवापूर	एकूण	4651	12906	9177	1404	28138	1700	0	10045	102	11847
		पैकी मुली	2187	6435	4461	731	13814	835	0	4564	58	5457
एकूण जिल्हा		एकूण	23601	73040	41573	2943	141157	7056	91	37294	278	44719
		पैकी मुली	11013	33413	20312	1396	66134	3277	55	16605	151	20088

तक्ता क्रमांक - 10.5 (पुढे चालू)

जिल्हा - नंदुरबार

संदर्भ वर्ष : 2007-08

अ.क्र	तालुका	बाब	उच्च माध्यमिक विद्यार्थी					महाविद्यालयातील विद्यार्थी (सर्व)					एकूण
			शासकीय	स्थानिक संस्था	खाजगी		एकूण	शासकीय	स्थानिक संस्था	खाजगी		एकूण	
					अनुदानित	विना अनुदानित				अनुदानित	विना अनुदानित		
(1)	(2)	(3)	(14)	(15)	(16)	(17)	(18)	(19)	(20)	(21)	(22)	(23)	(24)
1	अक्कलकुव	एकूण	459	0	442	361	1262	0	0	754	12	766	31436
		पैकी मुली	70	0	135	205	410	0	0	177	0	177	13896
2	अक्राणी	एकूण	378	0	483	0	861	0	0	202	0	202	22100
		पैकी मुली	120	0	155	0	275	0	0	44	0	44	10003
3	तळोदा	एकूण	173	0	377	0	550	0	0	474	0	474	22378
		पैकी मुली	10	0	121	0	131	0	0	107	0	107	10368
4	शाहादा	एकूण	0	85	1019	126	1230	0	0	503	30	533	39127
		पैकी मुली	0	38	372	41	451	0	0	111	5	116	20947
5	नंदुरबार	एकूण	192	0	1285	32	1509	0	0	1042	315	1357	39594
		पैकी मुली	180	0	348	43	571	0	0	189	62	251	14270
6	नवापूर	एकूण	286	0	2825	80	3191	0	0	824	48	872	44048
		पैकी मुली	245	0	857	27	1129	0	0	217	16	233	20633
एकूण जिल्हा		एकूण	1488	85	6431	599	8603	0	0	3799	405	4204	198683
		पैकी मुली	625	38	1988	316	2967	0	0	845	83	928	90117

आधार - 1)उप कुलसचिव उत्तर महाराष्ट्र विद्यापीठ, जळगांव.

2)शिक्षणाधिकारी प्राथ. / माध्य.जि.प. नंदुरबार

3)प्रकल्प अधिकारी ; एकात्मिक आदिवासी विकास प्रकल्प , नंदुरबार / तळोदा यांच्याकडील शासकीय / शासकीय /अनुदानित आश्रमशाळांची माहिती घेतली आहे.

तक्ता क्रमांक - 10.6

शारीरिक शिक्षण महाविद्यालये, क्रीडांगणे, क्रीडा संस्था आणि क्रीडा शिष्यवृत्तीधारक

जिल्हा- नंदुरबार

संदर्भ वर्ष-2007-08

अ. क्र.	तालुका	शारीरिक शिक्षण महाविद्यालये (संख्या)	अधिकृत क्रीडांगणे, व्यायाम शाळा (संख्या)		खेळाच्या स्टेडियमची संख्या	अधिकृत जलतरण तलाव (संख्या)	वर्षात घेतलेली क्रीडा प्रशिक्षण शिबिरे (संख्या)	राज्यपातळीवर निवड झालेल्या खेळाडूंची संख्या		क्रीडा शिष्यवृत्ती धारकांची संख्या	
			क्रीडांगणे	व्यायाम शाळा				एकूण	पैकी मुली	एकूण	पैकी मुली
(1)	(2)	(3)	(4)	(5)	(6)	(7)	(8)	(9)	(10)	(11)	(12)
1	अक्कलकुवा	0	6	1	0	0	1	0	0	0	0
2	अक्राणी	0	2	2	0	0	1	0	0	0	0
3	तळोदा	0	7	5	0	0	2	0	1	1	0
4	शहादा	0	19	13	0	0	3	4	2	1	0
5	नंदुरबार	1	23	16	1	1	3	8	3	2	1
6	नवापूर	0	11	13	1	0	1	20	5	2	0
जिल्हा एकूण		1	68	50	2	1	11	32	11	6	1

आधार - जिल्हा क्रीडा अधिकारी, नंदुरबार

तक्ता क्रमांक - 10.7

इयत्तानिहाय विद्यार्थ्यांची संख्या

जिल्हा - नंदुरबार

संदर्भ वर्ष - 30 सप्टेंबर, 2008

अ. क्र.	तालुका	इयत्ता						
		1 ली	2 री	3 री	4 थी	5 वी	6 वी	7 वी
	(2)	(3)	(4)	(5)	(6)	(7)	(8)	(9)
1	अक्कलकुवा	5939	5547	5413	4589	4485	4291	3754
2	अक्राणी	4377	3733	3583	3203	2893	2610	2298
3	तळोदा	4131	3589	3142	2895	2423	2128	1928
4	शहादा	8522	7948	7020	6570	5812	5523	4629
5	नंदुरबार	8013	7239	7112	6271	5621	5339	4964
6	नवापूर	6460	5551	4938	4868	4221	4012	3612
एकूण जिल्हा		37442	33607	31208	28396	25455	23903	21185

तक्ता क्रमांक - 10.7 (पुढे चालू)

जिल्हा - नंदुरबार

संदर्भ वर्ष - 30 सप्टेंबर, 2008

अ. क्र.	तालुका	इयत्ता					एकूण
		8 वी	9 वी	10 वी	11 वी	12 वी	
	(2)	(10)	(11)	(12)	(13)	(14)	(15)
1	अक्कलकुवा	2935	2341	2114	1172	1161	43741
2	अक्राणी	1268	1136	948	720	486	27255
3	तळोदा	3572	3045	2943	765	698	31259
4	शहादा	9603	9201	8031	2902	2862	78623
5	नंदुरबार	11868	10738	7511	3487	3344	81507
6	नवापूर	6733	6391	5323	2289	2266	56664
एकूण जिल्हा		35979	32852	26870	11335	10817	319049

आधार - 1) उप कुलसचिव उत्तर महाराष्ट्र विद्यापीठ, जळगांव.

2) शिक्षणाधिकारी प्राथ. / माध्य.जि.प. नंदुरबार

3) प्रकल्प अधिकारी, एकात्मिक आदिवासी विकास प्रकल्प, नंदुरबार / तळोदा यांच्याकडील शासकीय / शासकीय / अनुदानित आश्रमशाळांची माहिती घेतली आहे.

तक्ता क्रमांक - 11.1

सार्वजनिक व शासन सहाय्यीत वैद्यकीय सुविधांची माहिती

संदर्भ वर्ष:2007-08

जिल्हा - नंदुरबार

अ. क्र.	तालुका :	संख्या						
		रुग्णालये	दवाखाने	प्रसूतिगृहे	प्राथमिक आरोग्य केंद्रे	उपकेंद्रे	डॉक्टर व वैद्य	परिचारिका
(1)	(2)	(3)	(4)	(5)	(6)	(7)	(8)	(9)
1	अक्कलकुवा	2	8	0	13	61	33	87
2	अक्राणी	2	2	0	13	50	24	76
3	तळोदा	2	5	0	4	27	25	50
4	शहादा	4	4	0	12	63	35	87
5	नंदुरबार	6	1	0	7	43	92	142
6	नवापूर	3	4	0	9	46	45	91
एकूण जिल्हा		19	24	0	58	290	254	533

तक्ता क्रमांक - 11.1

सार्वजनिक व शासन सहाय्यीत वैद्यकीय सुविधांची माहिती संदर्भ वर्ष:2007-08

जिल्हा - नंदुरबार

अ. क्र.	तालुका	खाटांची संख्या			उपचार केलेले आंतररुग्ण (00)			उपचार केलेले बाह्यरुग्ण (00)		
		एकूण	एकूण पेकी स्त्रियां साठी	एकूण पेकी मुलां साठी	पुरुष	स्त्रिया	मुले	पुरुष	स्त्रिया	मुले
(1)	(2)	(10)	(11)	(12)	(13)	(14)	(15)	(16)	(17)	(18)
1	अक्कलकुवा	168	13	29	19	15	4	533	284	38
2	अक्राणी	138	10	12	16	11	2	258	110	25
3	तळोदा	74	36	14	6	9	1	252	161	26
4	शहादा	132	22	33	19	13	1	591	155	22
5	नंदुरबार	142	40	30	33	62	25	462	332	42
6	नवापूर	104	24	28	24	29	10	335	285	85
एकूण जिल्हा		758	145	146	117	139	43	2431	1327	238

आधार - 1) जिल्हा शल्य चिकित्सक, सामान्य रुग्णालय, नंदुरबार

2) जिल्हा आरोग्य अधिकारी, जिल्हा परिषद, नंदुरबार

3) वैद्यकीय अधिकारी, नगर परिषद, सर्व

तक्ता क्रमांक - 11.2

नोंदणी केलेल्या जन्म-मृत्यूंची संख्या

जिल्हा - नंदुरबार

संदर्भ वर्ष: 2005-06

अ. क्र.	तालुका	एकूण/ ग्रामीण/ नागरी	नोंदलेल्या जन्मांची संख्या			नोंदलेल्या मृत्यूंची संख्या			बाल मृत्यूंची संख्या		
			पुरुष	स्त्रिया	एकूण	पुरुष	स्त्रिया	एकूण	पुरुष	स्त्रिया	एकूण
(1)	(2)	(3)	(4)	(5)	(6)	(7)	(8)	(9)	(10)	(11)	(12)
1	अक्कलकुवा	एकूण	2965	1961	4926	611	379	990	40	36	76
		ग्रामीण	2965	1961	4926	611	379	990	40	36	76
		नागरी	0	0	0	0	0	0	0	0	0
2	अक्राणी	एकूण	2092	1507	3599	360	202	562	47	28	75
		ग्रामीण	2092	1507	3599	360	202	562	47	28	75
		नागरी	0	0	0	0	0	0	0	0	0
3	तळोदा	एकूण	1306	1179	2485	461	360	821	15	25	40
		ग्रामीण	935	850	1785	346	274	620	15	25	40
		नागरी	371	329	700	115	86	201	0	0	0
4	शहादा	एकूण	3945	3010	6955	1178	720	1898	32	30	62
		ग्रामीण	2826	2199	5025	979	627	1606	30	28	58
		नागरी	1119	811	1930	199	93	292	2	2	4
5	नंदुरबार	एकूण	3581	2835	6416	975	741	1716	20	12	32
		ग्रामीण	1757	1434	3191	704	545	1249	19	12	31
		नागरी	1824	1401	3225	271	196	467	1	0	1
6	नवापूर	एकूण	3221	2495	5716	910	569	1479	21	11	32
		ग्रामीण	2647	1985	4632	794	514	1308	21	11	32
		नागरी	574	510	1084	116	55	171	0	0	0
जिल्हा	एकूण	17110	12987	30097	4495	2971	7466	175	142	317	
	ग्रामीण	13222	9936	23158	3794	2541	6335	172	140	312	
	नागरी	3888	3051	6939	701	430	1131	3	2	5	

आधार - आरोग्य सेवा संचालनालय, महाराष्ट्र राज्य, पुणे



तक्ता क्रमांक - 11.3  
विविध कारणांनुसार मृत्यूची संख्या

जिल्हा - नंदुरबार

संदर्भ वर्ष - 2006-07

अ. क्र.	मृत्यूंचे कारण	मृत्यूंची संख्या
(1)	(2)	(3)
<b>अ</b>	<b>साथीचे विकार</b>	
1	हिवताप	15
2	विषमज्वर	6
3	क्षयरोग	270
4	न्युमोनिया/ श्वसन क्रियेसंबधी	267
5	अमांश, अतिसार, गॅस्ट्रो	27
<b>ब</b>	<b>बिगर साथीचे विकार</b>	
1	एडस	0
2	हृदय विकार	359
3	कर्करोग	117
4	बाळंतपणात मातेचा मृत्यू	15
5	पक्षाघात	129
6	मूत्रपिंड विषयक	0
<b>क</b>	<b>अपघात</b>	
1	आत्महत्या	30
2	रहदारी वाहतूक	19
3	विद्युत धक्का	0
4	भाजणे/ जळणे	25
5	इतर अपघात	54
<b>ड</b>	<b>इतर कारणे</b>	5466
	<b>एकूण मृत्यू</b>	<b>6799</b>

आधार - आरोग्य सेवा संचालनालय, महाराष्ट्र राज्य, पुणे

तक्ता क्रमांक - 11.4

माता व बाल संगोपन कार्यक्रमांतर्गत लस टोचणी

जिल्हा - नंदुरबार

संदर्भ वर्ष : 2007-08

अ.क्र.	तालुका	ग्रामीण/ एकूण	त्रिगुणी लस	पोलिओ	बीसीजी	गोवर	द्विगुणी (डी.टी.)	धनुर्वात लस		
								10 वर्षे	16 वर्षे	गरोदर स्त्रिया
(1)	(2)	(3)	(4)	(5)	(6)	(7)	(8)	(9)	(10)	(11)
1	अक्कलकुवा	ग्रामीण एकूण	5371 5371	5371 5371	5303 5303	5120 5120	2204 2204	4284 4284	4278 4278	5690 5690
2	अक्राणी	ग्रामीण एकूण	4762 4762	4762 4762	4562 4562	4646 4646	3372 3372	2656 2656	2515 2515	5862 5862
3	तळोदा	ग्रामीण एकूण	2389 3356	2389 2356	2349 3332	2533 3551	2535 3770	2044 3285	2463 3496	2450 3606
4	शहादा	ग्रामीण एकूण	6097 8510	6097 8510	6420 8945	6128 8475	4003 6459	3163 5282	2578 4398	7239 9832
5	नंदुरबार	ग्रामीण एकूण	4799 5903	4799 5903	5187 7541	4905 6085	5187 8319	4943 6507	4090 5107	5248 7459
6	नवापूर	ग्रामीण एकूण	3759 4343	3759 4343	3708 4382	3725 4335	4584 5374	4210 5017	3449 4261	3985 4819
जिल्हा एकूण		ग्रामीण एकूण	27177 32245	27177 31245	27529 34065	27057 32212	21885 29498	21300 27031	19373 24055	30474 37268

आधार - 1) जिल्हा शल्य चिकित्सक, सामान्य रुग्णालय, नंदुरबार

2) जिल्हा आरोग्य अधिकारी, जिल्हा परिषद, नंदुरबार

3) वैद्यकीय अधिकारी, नगर परिषद, सर्व

तक्ता क्रमांक - 11.5

कुटुंब कल्याण कार्यक्रम

जिल्हा - नंदुरबार

संदर्भ वर्ष : 2007-08

अ. क्र.	तालुका	एकूण/ग्रामीण	कुटुंब कल्याण केंद्रांची संख्या	जननक्षम जोडप्यांची संख्या	31 मार्च अखेर संरक्षित जोडप्यांची संख्या			
					पुरुष नसबंदी	स्त्रियांची नसबंदी	लूपपध्दती	इतर पध्दतीने
(1)	(2)	(3)	(4)	(5)	(6)	(7)	(8)	(9)
1	अक्कलकुवा	एकूण	15	29645	383	947	244	614
		ग्रामीण	15	29645	383	947	244	614
2	अक्राणी	एकूण	15	24796	972	598	250	508
		ग्रामीण	15	24796	972	598	250	508
3	तळोदा	एकूण	7	21083	549	1022	337	1498
		ग्रामीण	4	17015	53	191	197	252
4	शहादा	एकूण	15	50413	53	2530	769	1376
		ग्रामीण	12	42161	41	2156	540	952
5	नंदुरबार	एकूण	12	47266	36	1818	985	1178
		ग्रामीण	7	18830	30	1324	675	1094
6	नवापूर	एकूण	12	3712	269	1532	556	1074
		ग्रामीण	9	13010	220	1020	364	802
एकूण जिल्हा		एकूण	76	176915	2262	8447	3141	6248
		ग्रामीण	62	145457	1699	6236	2270	4222

आधार :- 1) जिल्हा शल्य चिकित्सक, सामान्य रुग्णालय, नंदुरबार.

2) जिल्हा आरोग्य अधिकारी, जिल्हा परिषद, नंदुरबार

3) वैद्यकीय अधिकारी, नगर परिषद, सर्व

तक्ता क्रमांक - 12.1

विविध विकास शीर्षाखाली झालेला योजनांतर्गत खर्च

जिल्हा: - नंदुरबार

संदर्भ वर्ष : 2007-08

(रुपये लाखात)

अ. क्र.	विकास शीर्ष व उपशीर्ष	जिल्हा पातळीवरील योजनांवर झालेला खर्च						
		बिगर - आदिवासी योजना	आदिवासी उपयोजना	आदिवासी उपयोजना क्षेत्राबाहेरील	विशेष घटक योजना	स्टेटपूल	अनुशेष	एकूण
(1)	(2)	(3)	(4)	(5)	(6)	(7)	(8)	(9)
1	कृषि व संलग्न सेवा							
	1.1 पीक संवर्धन	22.26	65.00	4.00	42.48	0.00	0.00	133.74
	1.2 फलोत्पादन	3.00	0.00	0.00	0.00	0.00	0.00	3.00
	1.3 मृदसंधारण	25.00	229.63	0.00	0.00	0.00	0.00	254.63
	1.4 पशुसंवर्धन	11.53	81.18	12.81	9.93	0.00	3.82	119.27
	1.5 दुग्धव्यवसाय विकास	0.00	0.00	0.00	0.00	0.00	0.00	0.00
	1.6 मत्स्यव्यवसाय	0.20	0.82	0.00	0.00	0.00	0.00	1.02
	1.7 वने	44.53	138.32	0.00	0.00	0.00	0.00	182.85
	1.8 पणन, कोठारे व बखारी	0.00	0.00	0.00	0.00	0.00	0.00	0.00
	1.9 सहकार	13.86	12.81	0.00	2.22	0.00	0.00	28.89
	एकूण ( एक )	120.38	527.76	16.81	54.63	0.00	3.82	723.40
2	ग्रामीण विकास							
	2.1 एकात्मिक ग्रामीण विकास कार्यक्रम	33.45	103.31	4.65	45.01	0.00	0.00	186.42
	2.2 अवर्षण प्रवण क्षेत्र कार्यक्रम	0.00	0.00	0.00	0.00	0.00	0.00	0.00
	2.3 जवाहर रोजगार योजना	0.00	0.00	0.00	0.00	0.00	0.00	0.00
	2.4 इंदिरा आवास योजना	53.56	108.61	6.55	0.00	0.00	0.00	168.72
	2.5 जमीन सुधारणा	0.00	0.00	0.00	0.00	0.00	0.00	0.00
	2.6 सामूहिक विकास	0.00	0.00	0.00	0.00	0.00	0.00	0.00
	2.7 ग्रामीण स्वच्छता कार्यक्रम	21.27	37.56	11.00	0.00	0.00	0.00	69.83
	एकूण ( दोन )	108.28	249.48	22.20	45.01	0.00	0.00	424.97
3	पाटबंधारे व पूरनियंत्रण							
	3.1 लघु पाटबंधारे	100.00	229.41	0.00	0.00	0.00	0.00	329.41
	3.2 जलप्रदाय क्षेत्र विकास कार्यक्रम	0.00	50.00	0.00	0.00	0.00	0.00	50.00
	3.3 आयाकट विकास	0.00	0.00	0.00	0.00	0.00	0.00	0.00
	3.4 मध्यम प्रकल्प	0.00	0.00	0.00	0.00	0.00	0.00	0.00
	3.5 पूरनियंत्रण कामे	0.00	0.00	0.00	0.00	0.00	0.00	0.00
	एकूण ( तीन )	100.00	279.41	0.00	0.00	0.00	0.00	379.41
4	विद्युत विकास							
	एकूण ( चार )	10.00	575.24	8.78	4.71	0.00	0.00	598.73

तक्ता क्रमांक - 12.1

विविध विकास शीर्षाखाली झालेला योजनांतर्गत खर्च

जिल्हा: - नंदुरबार

संदर्भ वर्ष : 2007-08

(रुपये लाखात)

अ. क्र.	विकास शीर्ष व उपशीर्ष	जिल्हा पातळीवरील योजनांवर झालेला खर्च						
		बिगर - आदिवासी योजना	आदिवासी उपयोजना	आदिवासी उपयोजना क्षेत्राबाहेरील	विशेष घटक योजना	स्टेटपूल	अनुशेष	एकूण
(1)	(2)	(3)	(4)	(5)	(6)	(7)	(8)	(9)
5	उद्योग व खाणकाम							
	5.1 मोठे व मध्यम उद्योग	0.00	0.00	0.00	0.00	0.00	0.00	0.00
	5.2 ग्रामीण व लघु उद्योग	3.22	0.30	0.15	4.49	0.00	0.00	8.16
	एकूण (पाच)	3.22	0.30	0.15	4.49	0.00	0.00	8.16
6	वाहतूक व दळणवळण							
	6.1 मोठे व लहान बंदरे	0.00	0.00	0.00	0.00	0.00	0.00	0.00
	6.2 अंतर्देशीय जलवाहतूक	0.00	0.00	0.00	0.00	0.00	0.00	0.00
	6.3 रस्ते विकास	52.58	2085.32	0.00	0.00	0.00	0.00	2137.90
	एकूण (सहा)	52.58	2085.32	0.00	0.00	0.00	0.00	2137.90
7	सामान्य आर्थिक सेवा							
	7.1 पर्यटन	0.00	0.00	0.00	0.00	0.00	0.00	0.00
	7.2 स्थानिक विकास कार्यक्रम	0.00	0.00	0.00	0.00	0.00	0.00	0.00
	एकूण (सात)	0.00	0.00	0.00	0.00	0.00	0.00	0.00
8	सामाजिक आणि सामूहिक सेवा							
	8.1 सामान्य शिक्षण	41.81	0.00	0.00	8.96	0.00	0.00	50.77
	8.2 क्रिडा व युवक कल्याण	16.60	49.00	0.00	4.00	0.00	0.00	69.60
	8.3 कला व संस्कृती	1.20	0.00	0.00	0.00	0.00	0.00	1.20
	8.4 तांत्रिक शिक्षण	0.00	27.80	0.00	0.38	0.00	195.65	223.83
	8.5 वैद्यकीय शिक्षण व औषधी द्रव्ये	0.00	0.00	0.00	0.00	0.00	0.00	0.00
	8.6 आरोग्य सेवा	2.37	724.66	0.00	5.00	0.00	10.00	742.03
	8.7 ग्रामीण पाणी पुरवठा व स्वच्छता	67.83	577.39	0.00	0.00	0.00	0.00	645.22
	8.8 गृहनिर्माण	0.00	0.00	0.00	0.00	0.00	0.00	0.00
	8.9 नगर विकास	10.00	55.00	0.00	50.00	0.00	0.00	115.00
	8.10 माहिती व प्रसिध्दी	0.00	0.00	0.00	0.00	0.00	0.00	0.00
	8.11 मागासवर्गीयांचे कल्याण	7.83	2324.00	42.02	87.45	0.00	0.00	2461.30
	8.12 कामगार व कामगार कल्याण	0.00	610.81	0.00	0.00	0.00	32.00	642.81
	8.13 समाज कल्याण	4.76	5.50	0.00	1.50	0.00	0.00	11.76
	8.14 स्थानिक विकास कार्यक्रम	0.00	0.00	0.00	0.00	0.00	0.00	0.00
	8.15 पोषण	0.00	459.27	0.00	0.00	0.00	0.00	459.27
	एकूण (आठ)	152.40	4833.43	42.02	157.29	0.00	237.65	5422.79
	एकूण (एक ते आठ)	546.86	8550.94	89.96	266.13	0.00	241.47	9695.36

आधार - जिल्हा नियोजन अधिकारी, नंदुरबार

तक्ता क्रमांक - 12.2  
रोजगार हमी योजना

संदर्भ वर्ष : 2007-08

जिल्हा - नंदुरबार

अ. क्र.	बाब	कामाचा प्रकार					
		सिंचन	सार्वजनिक कामे (रस्ते)	कृषि	वनीकरण	इतर	एकूण
(1)	(2)	(3)	(4)	(5)	(6)	(7)	(8)
1	नियोजित कामांची संख्या	0	1875	12825	2732	0	17432
2	मंजूर केलेल्या कामांची संख्या	0	79	789	589	0	1457
3	सुरु केलेल्या कामांची संख्या	0	139	147	322	0	608
4	पूर्ण केलेल्या कामांची संख्या	0	129	123	237	0	489
5	मध्येच बंद केलेल्या कामांची संख्या	0	32	86	18	0	136
6	कामांसाठी केलेली तरतूद (रु.लाखात)	0	1188.28	4161	594	0	5943.06
7	कामांवर झालेला एकूण खर्च (रु.लाखात)	0	1119.29	51.78	708.35	0	1879.42
8	रोजगार निर्मिती (मनुष्य दिवस लाखात)	0	15.99	0.74	10.12	0	26.85

आधार - जिल्हाधिकारी कार्यालय, रोजगार हमी योजना, नंदुरबार

तक्ता क्रमांक - 12.3

रोजगार हमी योजनेखाली घेतलेली कामे, त्यावरील रोजगार व खर्च

जिल्हा - नंदुरबार

संदर्भ: 2007-08

अ. क्र.	महिना	खर्च (रुपये लाखात)		मनुष्य दिवस (लाखात)	रोजगार हमी योजनेखालील कामांची संख्या
		प्रत्यक्ष (महिन्यातील)	संचित आर्थिक वर्षाच्या आरंभापासून)		
(1)	(2)	(3)	4	(5)	(6)
1	एप्रिल 2007	124	124	1.06	93
2	मे 2007	131	255	3.44	130
3	जून 2007	150	405	5.78	118
4	जुलै 2007	11	416	5.94	76
5	ऑगस्ट 2007	110	526	7.52	73
6	सप्टेंबर 2007	259	785	11.22	70
7	ऑक्टोबर 2007	82	787	11.24	80
8	नोव्हेंबर 2007	5	792	11.31	77
9	डिसेंबर 2007	32	824	11.78	101
10	जानेवारी 2008	172	997	11.80	180
11	फेब्रुवारी 2008	148	1114	16.34	187
12	मार्च 2008	735	1879	26.85	180

आधार - जिल्हाधिकारी कार्यालय, (रो.ह.यो.शाखा), नंदुरबार

तक्ता क्रमांक - 12.4

पिण्याच्या पाण्याच्या सोयी व टंचाई संबंधी केलेल्या उपाययोजना

जिल्हा :- नंदुरबार

संदर्भ : 2007-08

अ. क्र	बाबी	तालुका					जिल्हा एकूण	
		अक्लकुवा	अक्राणी	तळोदा	शहादा	नंदुरबार		नवापुर
(1)	(2)	(3)	(4)	(5)	(6)	(7)	(8)	(9)
1	वस्ती असलेल्या गावांची एकूणसंख्या	192	163	92	181	150	157	935
2	गावातील वाडया/वस्त्यांची संख्या	558	468	20	8	21	277	1352
3	बारा महिने पुरेसे पाणी उपलब्ध असलेल्या							
3.1	गावांची संख्या	192	163	92	181	149	157	934
3.2	त्याखालील वाडया / वस्त्यांची संख्या	558	467	20	8	20	277	1350
4	पिण्याच्या पाण्याची टंचाई असलेली गावे व वाडया/वस्त्या संदर्भ वर्षातील							
	अ) एकूण टंचाईग्रस्त गावे (संख्या)	0	0	0	0	1	0	1
	ब) एकूण वाडया/वस्त्या (संख्या)	0	1	0	0	0	0	1
	बृहत आराखडयानुसार							
	अ) एकूण टंचाईग्रस्त गावे (संख्या)	0	0	0	0	0	0	0
	ब) एकूण टंचाईग्रस्त वाडया/वस्त्या (संख्या)	0	1	0	0	1	0	2
5	केलेली उपाययोजना							
	अ) टँकरने पुरवठा होणा-या							
	गावांची संख्या	0	0	0	0	1	0	1
	गावांतील वाडया/वस्त्यांची संख्या	0	1	0	0	0	0	1
	टँकरची संख्या	0	1	0	0	1	0	2
	ब) बैलगाडीने पुरवठा होणा-या							
	गावांची संख्या	0	0	0	0	0	0	0
	गावांतील वाडया/वस्त्यांची संख्या	0	0	0	0	0	0	0
	बैलगाडयांची संख्या	0	0	0	0	0	0	0
	क) इतर साधनांनी पुरवठा होणा-या							
	गावांची संख्या	0	0	0	0	0	0	0
	गावांतील वाडया/वस्त्यांची संख्या	0	0	0	0	0	0	0
	साधने संख्या	0	0	0	0	0	0	0

आधार- कार्यकारी अभियंता ग्रामीण पाणीपुरवठा विभाग जि. प. नंदुरबार



तक्ता क्रमांक 12.5  
रासायनिक खतांचे वाटप

जिल्हा - नंदुरबार

संदर्भ : 2007-08

अ.क्र.	तालुका	रासायनिक खतांचे वाटप (मे.टन)		
		नियंत्रित संस्थांकडून	खाजगी संस्थांकडून	एकूण
(1)	(2)	(3)	(4)	(5)
1	अक्कलकुवा	7276	2318	9594
2	अक्राणी	4923	4671	9594
3	तळोदा	10100	9088	19188
4	शहादा	6260	17726	23986
5	नंदुरबार	5890	18096	23986
6	नवापूर	3932	5662	9594
जिल्हा एकूण		38381	57561	95942

आधार - कृषि विकास अधिकारी, जिल्हा परिषद, नंदुरबार

तक्ता क्र. - 12.6

साखर कारखाने

जिल्हा :- नंदुरबार

संदर्भ वर्ष : 2007-08

अ. क्र.	तालुका	साखर कारखान्याचे नाव	सहकारी/खाजगी	कामगार(संख्या)		गळीत क्षमता मे.टन	प्रत्यक्ष गाळप मे.टन	साखरेचे उत्पादन मे.टन	इतर उत्पादने			
				नियमित	हंगामी				इथेनॉल मे. टन	पेपर मे. टन	मद्यार्क हजार लि.	बीज मे. वॅट
(1)	(2)	(3)	(4)	(5)	(6)	(7)	(8)	(9)	(10)	(11)	(12)	(13)
1	शहादा	सातपुडा तापी परिसर सह.साखर कारखाना लि.	सहकारी	724	400	5000	516716	51546	0	0	15.50	0
2	नंदुरबार	पुष्पदंतेश्वर सह.साखर कारखाना लि.मोहनभाई	सहकारी	258	349	2500	289244	28705	0	0	0	0
3	नवापूर	आदिवासी सहकारी साखर कारखाना मर्या. डोकारे	सहकारी	146	199	1250	279886	30232	0	0	0	0

आधार - कार्यकारी संचालक, सहकारी साखर कारखाना पुरुषोत्तमनगर / समशेरपूर / डोकारे

तक्ता क्रमांक - 12.7  
वीस कलमी कार्यक्रमाची भौतिक प्रगती.

जिल्हा - नंदुरबार

संदर्भ: 2007-08

अ.क्र.	बाब	परिमाण	उद्दिष्ट	साध्य
(1)	(2)	(3)	(4)	(5)
1	अ) स्वर्णजयंती ग्राम स्वरोजगार योजना	लाभधारकांची संख्या	4680	4909
	ब) संपूर्ण ग्रामीण रोजगार योजना	लाख मनुष्य दिवस	7.25	7.25
	क) लघुउद्योग स्थापन करणे	उद्योग संख्या	385	385
2	अ) अतिरिक्त जमिनीचे वाटप	हेक्टर	0	0
	ब) लाभधारक	संख्या-अनु.जाती	0	0
		अनु.जमाती	0	0
		इतर	0	0
3	वेठबिगरांचे पुनर्वसन	खेडी संख्या	0	0
4	पिण्यासाठी स्वच्छ पाणी	खेडी संख्या	81	56
5	अ) प्राथमिक आरोग्य केंद्र	केंद्र संख्या	0	0
	ब) उपकेंद्र	उपकेंद्र संख्या	0	0
6	अ) कुटुंब नियोजन शस्त्रक्रिया	संख्या	12000	8987
	ब) सममूल्य शस्त्रक्रिया	संख्या	0	0
7	अ) एकात्मिक बालविकास सेवा गट	संख्या	0	0
	ब) अंगणवाडी	संख्या	0	0
8	अ) अनु.जातीच्या कुटुंबांना सहाय्य	संख्या	247	247
	ब) अनु.जमातीच्या कुटुंबांना सहाय्य	संख्या	4670	5677
9	अ) घरांसाठी जागा (इंदिरा आवास योजना)	संख्या	3864	3553
	ब) घरबांधणीसाठी अर्थसहाय्य (इंदिरा आवास योजना)	संख्या	5969	5465
	क) आर्थिकदृष्ट्या दुर्बल घटकांसाठी घरे	संख्या	0	0
	ड) कमी उत्पन्न गटासाठी घरे	संख्या	0	0
10	गलिच्छ वस्ती सुधारणा	लोकसंख्या	0	0
11	झाडे लावणे	रोपे संख्या लाखात	6.63	6.63
12	रास्त भावाची दुकाने उघडणे	संख्या	0	0
13	अ) खेड्यांचे विद्युतीकरण	संख्या	22	11
	ब) पंप संचांसाठी विद्युतीकरण	संख्या	300	274
	क) सुधारित चुली	संख्या	0	0
	ड) बायोगॅस	संख्या	100	100

आधार - जिल्हा नियोजन अधिकारी, नंदुरबार

तक्ता क्रमांक - 12.8

स्थानिक विकास कार्यक्रम (लोकसभा मतदार संघ)

जिल्हा - नंदुरबार

(रु लाखात)

संदर्भ 2007-08

अ. क्र.	लोकसभा मतदार संघाचे नांव	मतदार संघाला मंजूर तरतूद (रु. लाखात)	मंजूर कामांची संख्या			मंजूर कामांची अंदाजित किंमत(रु.लाखात)	संदर्भ वर्षात झालेला एकूण खर्च (रु लाखात)
			जुनी अपूर्ण कामे	संदर्भ वर्षातील नवीन कामे	एकूण		
(1)	(2)	(3)	(4)	(5)	(6)	(7)	(8)
1	नंदुरबार	200.00	33	100	133	202.44	147.59
	एकूण	200.00	33	100	133	202.44	147.59

तक्ता क्रमांक - 12.9

स्थानिक विकास कार्यक्रम (विधानसभा मतदार संघ)

जिल्हा - नंदुरबार

(रु लाखात)

संदर्भ :2007-08

अ. क्र.	विधानसभा मतदार संघाचे नांव	मतदार संघाला मंजूर तरतूद (रु.लाखात)	मंजूर कामांची संख्या			मंजूर कामांची अंदाजित किंमत (रु.लाखात)	संदर्भ वर्षात झालेला एकूण खर्च (रु. लाख)
			जुनी अपूर्ण कामे	संदर्भ वर्षातील नवीन कामे	एकूण		
(1)	(2)	(3)	(4)	(5)	(6)	(7)	(8)
1	अक्राणी	100.00	24	83	107	148.11	95.50
2	तळोदा	100.00	9	23	32	99.82	100.00
3	शहादा	21.30	9	9	18	27.99	15.00
4	नंदुरबार	100.00	11	18	29	114.02	100.00
5	नवापूर	73.58	9	38	47	91.95	73.28
	एकूण	394.88	62	171	233	481.89	383.78

टिप :-शहादा व नवापूर या दोन मतदार संघाचा काही भाग धुळे जिल्हयात समाविष्ट असल्यामुळे सदर तरतूद धुळे जिल्हयात वर्ग केली जाते म्हणून संदर्भ वर्षातील मतदार संघातील तरतूद कमी दिसते आहे.

आधार - जिल्हा नियोजन अधिकारी, नंदुरबार.

तक्ता क्रमांक - 12.10

स्थानिक विकास कार्यक्रम (राज्यसभा सदस्य)

जिल्हा - नंदुरबार

(रुपये लाखात)

संदर्भ : 2007-08

अ. क्र.	राज्यसभा सदस्य नाव	जिल्ह्याकरिता उपलब्ध करून दिलेली तरतूद (रुपये लाखात)	मंजूर कामांची संख्या			मंजूर कामांची अंदाजित किंमत (रुपये लाखात)	संदर्भ वर्षात झालेला एकूण खर्च (रु.लाखात)
			जुनी अपूर्ण कामे	संदर्भ वर्षातील नवीन कामे	एकूण		
(1)	(2)	(3)	(4)	(5)	(6)	(7)	(8)
-	-	-	-	-	-	-	-
	एकूण	-	-	-	-	-	-

तक्ता क्रमांक - 12.11

स्थानिक विकास कार्यक्रम (विधानपरिषद सदस्य)

जिल्हा - नंदुरबार

(रुपये लाखात)

संदर्भ - 2007-08

अ. क्र.	विधानपरिषद सदस्यांचे नाव	जिल्ह्याकरिता उपलब्ध करून दिलेली तरतूद (रुपये लाखात)	मंजूर कामांची संख्या			मंजूर कामांची अंदाजित किंमत (रुपये लाखात)	संदर्भ वर्षात झालेला एकूण खर्च (रुपये लाखात)
			जुनी अपूर्ण कामे	संदर्भ वर्षातील नवीन कामे	एकूण		
(1)	(2)	(3)	(4)	(5)	(6)	(7)	(8)
1	मा.आ.श्री.चंद्रकांत रघुवंशी	84.65	9	26	35	89.92	84.63
2	मा.आ.श्री.प्रतापराव सोनवणे	4.83	1	9	10	4.29	4.68
3	मा.आ.श्री. दिलीपराव सोनवणे	12.00	1	2	3	16.84	12.00
	एकूण	101.48	11	37	48	111.05	101.31

आधार - जिल्हा नियोजन अधिकारी, नंदुरबार.

तक्ता क्रमांक - 13.1  
पोलिस अधिकारी/ कर्मचारी यांची संख्या

जिल्हा - नंदुरबार

संदर्भ वर्ष:2007-08

अ. क्र.	पदनाम	संख्या	
		एकूण संख्या	पैकी महिलांची संख्या
(1)	(2)	(3)	(4)
1	पोलिस अधिकारी/ कर्मचा-यांची संख्या		
	1.1 पोलिस उपमहानिरीक्षक	0	0
	1.2 पोलिस आयुक्त	0	0
	1.3 पोलिस उप आयुक्त	0	0
	1.4 पोलिस सहायक आयुक्त	0	0
	1.5 पोलिस अधीक्षक	1	0
	1.6 अपर पोलिस अधीक्षक	1	0
	1.7 पोलिस उप अधीक्षक	5	0
	1.8 पोलिस निरीक्षक	13	0
	1.9 पोलिस उप निरीक्षक	51	0
	1.10 पोलिस जमादार/ हवालदार	403	1
	1.11 पोलिस शिपाई / पोलिस नाईक	921	68
	एकूण पोलिस अधिकारी/ कर्मचारी संख्या	1395	69
2	पोलिस ठाणे	11	XX
3	आउट पोस्ट	23	XX
4	पोलिस चौकी	6	XX
5	लॉकअप्स	11	XX
6	पोलिस ठाणे, आउट पोस्ट व सब पोस्ट आदींची सोय असलेली गावे व शहरे	33	XX
7	पोलिस दलांचा एकूण खर्च ( रू.लाखात )	2142	XX

आधार - जिल्हा पोलिस अधीक्षक नंदुरबार

तक्ता क्रमांक- 13.2

दिवाणी व फौजदारी न्यायालयांत निकालात काढलेली प्रकरणे

जिल्हा- नंदुरबार

संदर्भ वर्ष: 2007-08

अ. क्र.	न्यायालये	एकूण प्रकरणे	मूळ		अपील	
			नियमित	संकीर्ण	नियमित	संकीर्ण
(1)	(2)	(3)	(4)	(5)	(6)	(7)
1	दिवाणी न्यायालय	1626	553	340	533	200
2	फौजदारी न्यायालय	9002	5184	3315	218	285
3	लोक न्यायालय	1342	411	0	0	0
4	कामगार न्यायालय	31	2	29	0	0
5	औद्योगिक न्यायालय	10	6	1	3	0
6	कौटुंबिक न्यायालय	*	*	*	*	*
7	जिल्हा दंडाधिकारी तथा कार्यकारी दंडाधिकारी	404	166	125	84	29

\* नंदुरबार जिल्ह्यात कौटुंबिक न्यायालय, स्वतंत्र नसल्याने, त्याची माहिती अनुक्रमांक 1 व 2 मध्ये आलेली आहे.

आधार -1) जिल्हा न्यायाधीश, जिल्हा व सत्र न्यायालय, नंदुरबार

2) न्यायाधीश, कामगार न्यायालय, धुळे

3) सहाय्यक प्रबंधक, औद्योगिक न्यायालय, धुळे

4) न्यायाधीश, लोक आयुक्त कार्यालय, धुळे

5) जिल्हा दंडाधिकारी व कार्यकारी दंडाधिकारी, नंदुरबार

6) सदस्य सचिव, जिल्हा विधी प्राधिकरण, नंदुरबार.

तक्ता क्रमांक - 14.1

चित्रपट गृहे, व्ही.डी.ओ. केंद्र आणि केबलधारक यांची आकडेवारी

जिल्हा :- नंदुरबार

संदर्भ वर्ष :- 31.3.2008

अ. क्र.	तालुका	कायम स्वरुपी चित्रपटगृहे		फिरती चित्रपटगृहे		व्हीडीओ केंद्रे		केबल धारक		वसूल केलेला कर (रुपये हजारात)
		संख्या	प्रत्येक खेळा साठी असलेली आसन क्षमता	संख्या	प्रत्येक खेळा साठी असलेली आसन क्षमता	संख्या	प्रत्येक खेळा साठी असलेली आसन क्षमता	केबल चालक संख्या	केबल ग्राहक संख्या	
(1)	(2)	(3)	(4)	(5)	(6)	(7)	(8)	(9)	(10)	(11)
1	अक्कलकुवा	0	0	1	250	2	60	7	1100	177
2	अक्राणी	0	0	0	0	0	0	2	600	41
3	तळोदा	0	0	0	0	2	60	6	2008	400
4	शहादा	1	982	2	486	5	240	14	3900	2046
5	नंदुरबार	2	1492	0	0	4	175	29	6300	2979
6	नवापूर	0	0	1	243	6	265	7	2400	481
जिल्हा एकूण		3	2474	4	979	19	800	65	16308	6124

आधार- जिल्हाधिकारी कार्यालय (करमणूक शाखा), नंदुरबार



तक्ता क्रमांक - 14.2

मुद्रणालये आणि त्यांनी प्रकाशित केलेली वर्तमानपत्रे व नियतकालिके

जिल्हा- नंदुरबार

संदर्भ-31.3.2008

अ. क्र.	तालुका	मुद्रणालयांची संख्या	दैनिक वर्तमान पत्रे आणि नियतकालिके					
			दैनिक	साप्ताहिक	पाक्षिक	मासिक	त्रैमासिक	वार्षिक
(1)	(2)	(3)	(4)	(5)	(6)	(7)	(8)	(9)
1	अक्कलकुवा	3	0	2	0	0	0	0
2	अक्राणी	0	0	0	0	0	0	0
3	तळोदा	6	0	3	0	0	0	0
4	शहादा	17	1	6	0	0	0	0
5	नंदुरबार	23	3	31	1	2	0	0
6	नवापूर	5	0	5	0	0	0	0
एकूण जिल्हा		54	4	47	1	2	0	0

आधार:- 1) जिल्हा माहिती अधिकारी, नंदुरबार

तक्ता क्रमांक - 14.3  
लोकसभा व विधानसभा निवडणुकीबाबतची आकडेवारी

जिल्हा- नंदुरबार

संदर्भ वर्ष 2004

अ. क्र.	मतदारसंघाचे नाव	एकूण मतदारांची संख्या	मतदान केलेल्या मतदारांची संख्या			मतदानाची टक्केवारी	पक्षनिहाय मिळालेली मते (संख्या)	
			पुरुष	स्त्रिया	एकूण		काँग्रेस आय	बहुजन समाज पार्टी
(1)	(2)	(3)	(4)	(5)	(6)	(7)	(8)	(9)
लोकसभा निवडणूक :		2004						
1	15- नंदुरबार	1218524	346512	293462	639974	52.52	351911	11690
लोकसभा एकूण :		1218524	346512	293462	639974	52.52	351911	11690
विधानसभा निवडणूक :		2004						
1	84- अक्राणी	183550	60923	51809	112732	61.42	38165	6142
2	83- तळोदा	185217	66416	62278	128694	69.48	57397	3087
3	85-शहादा	209838	79536	73553	153089	72.96	0	985
4	82-नंदुरबार	207162	71430	67195	138625	66.92	0	0
5	81-नवापूर	218313	84410	80929	165339	75.73	121613	9034
विधानसभा एकूण		1004080	362715	335764	698479	69.56	217175	19248

आधार - जिल्हा निवडणूक

तक्ता क्रमांक - 14.3  
लोकसभा व विधानसभा निवडणुकीबाबतची आकडेवारी

जिल्हा- नंदुरबार

अ. क्र.	मतदारसंघाचे नाव	पक्षनिहाय मिळालेली मते (संख्या)							
		जनता दल (सेक्यूलर)	लोक राज्य पार्टी	भारतीय बहुजन महासंघ	भा.ज.प.	शिवसेना	राष्ट्रवादी काँग्रेस	अपक्ष	इतर पक्ष
(1)	(2)	(10)	(11)	(12)	(13)	(14)	(15)	(16)	(17)
लोकसभा निवडणूक :		2004							
1	15- नंदुरबार	0	8537	23479	244290	0	0	0	0
लोकसभा एकूण		0	8537	23479	244290	0	0	0	0
विधानसभा निवडणूक :		2004							
1	84- अक्राणी	0	0	0	0	20225	0	48200	0
2	83- तळोदा	0	0	0	50595	0	0	8541	8128
3	85-शहादा	0	0	0	55674	0	43314	53094	0
4	82-नंदुरबार	0	0	0	0	33534	72132	32948	0
5	81-नवापूर	2590	0	0	23179	0	0	7456	1467
विधानसभा एकूण		2590	0	0	129448	53759	115446	150239	9595

आधार - जिल्हा निवडणूक अधिकारी, जिल्हाधिकारी कार्यालय, नंदुरबार