

फक्त कार्यालयीन उपयोगाकरिता

90



जिल्हा सामाजिक  
व  
आर्थिक समालोचना

सोलापूर जिल्हा

२००७ — २००८

अर्थ व सांख्यिकी संचालनालय

महाराष्ट्र शासन

वांद्रे (पूर्व), मुंबई-४०० ०५१

अनुक्रमणिका

जिल्हा सामाजिक व आर्थिक समालोचन - 2007-08

जिल्हा - सोलापूर

तक्ता क्र.	विषय	पृष्ठ क्र.
1	2	3
<b>भाग-1 समालोचन</b>		
.....	जिल्हाचा समग्र आढावा	1
	दृष्टिक्षेपात जिल्हा	16
	रस्ते आणि तालुका सीमा दर्शविणारा जिल्हाचा नकाशा	23
	निवडक आलेख	24
<b>भाग-2 सांख्यिकीय तक्ते</b>		
<b>1. निवडक निर्देशक</b>		
1.1	निवडक निर्देशक (1960-2007)	1
<b>2. लोकसंख्याविषयक आकडेवारी</b>		
2.1	लोकसंख्याविषयक निवडक आकडेवारी	6
2.2	लोकसंख्या आणि वृद्धिदर	10
2.3	शहरांची वर्गवारी आणि त्यांची लोकसंख्या	11
2.4	मुख्य व सीमांतिक काम करणा-यांचे उद्योगगटनिहाय वर्गीकरण	12
2.5	धर्म व वयोगटानुसार लोकसंख्या	13
2.6	दारिद्र्य रेषेखालील ग्रामीण कुटुंबे	14
<b>3. जिल्हा उत्पन्न अंदाज</b>		
3.1	क्षेत्रवार जिल्हा उत्पन्न व दरडोई जिल्हा उत्पन्न - चालू किंमतीनुसार	15
3.2	क्षेत्रवार जिल्हा उत्पन्न व दरडोई जिल्हा उत्पन्न - स्थिर किंमतीनुसार	16
<b>4. किंमतीविषयक आकडेवारी</b>		
4.1	निवडक कृषिमालाच्या सरासरी घाऊक किंमती	17
4.2	जिल्हा मुख्यालयातील महत्त्वाच्या वस्तूच्या मासिक सरासरी किरकोळ किंमती	19
4.3	ग्राहक किंमतीचे निर्देशांक	25
4.4	किंमतीचे महत्त्वाचे निर्देशांक	26
<b>5. जमीन महसूल, स्थानिक संस्थांचे उत्पन्न/ खर्च, बँकिंग, विमा आणि अल्पबचतविषयक आकडेवारी</b>		
5.1	गोळा केलेला जमीन महसूल	27
5.2	स्थानिक स्वराज्य संस्थांचे उत्पन्न व खर्च	28
5.3	बँक कार्यालये, वर्गीकृत बँकांची संख्या, ठेवी व कर्जे ✓	29
5.4	अल्पबचत कार्यक्रमाची प्रगती	30
5.5	आयुर्विमाविषयक आकडेवारी	31

अनुक्रमणिका

जिल्हा सामाजिक व आर्थिक समालोचन - 2007-08

जिल्हा - सोलापूर

तक्ता क्र.	विषय	पृष्ठ क्र.
1	2	3
<b>6. कृषि व पदुम विषयक आकड्यांची</b>		
6.1	जमिनीचा वापर	32
6.2	निरनिराळ्या पिकाखालील क्षेत्र	34
6.3	मुख्य पिकाचे दर हेक्टरां अदाजित उत्पादन	43
6.4	निवडक केंद्रातील पर्जन्य दिवसांची संख्या व एकूण पर्जन्य	44
6.5	विविध साधनाखालील ओलिताचे क्षेत्र	45
6.6	निरनिराळ्या पिकाखालील ओलिताचे क्षेत्र	46
6.7	सिंचन विहिरी	52
6.8	कृ पनलिका, हातपंप व विद्युत् पंप	53
6.9	लघुपाटबंधा-यांची कामे	54
6.10	मोठे व मध्यम पाटबंधारे प्रकल्प	56
6.11	वहिती धारणेचा प्रकार आणि क्षेत्रफळ गटानुसार वर्गीकरण	59
6.12	कृषि अवजारे	60
6.13	पशुधन	61
6.14	पशुवैद्यकीय संस्था	68
6.15	मान्यताप्राप्त पशुवधगृहे आणि त्यात कत्तल केलेल्या पशूंची संख्या	70
6.16	वनक्षेत्र	71
6.17	मुख्य व गौण वन उत्पादने	72
6.18	मूजल मत्स्यव्यवसाय	73
6.19	दुग्ध विकास सहकारी संस्था	74
<b>7. सहकार क्षेत्र</b>		
7.1	विविध प्रकारच्या सहकारी संस्था	75
7.2	सहकारी संस्थांची वित्तीय स्थिती	76
7.3	सहकारी संस्थांची लेखा परीक्षण वर्गाप्रमाणे संख्या	77
7.4	राज्य/जिल्हा कार्यक्षेत्र असलेल्या सहकारी बँकांचे कार्य	78
7.5	सहकारी संस्थांचे कार्य	79
7.6	बिगरकृषि सहकारी पत संस्थांचे कार्य	83
7.7	जिल्हा आणि प्राथमिक पणन संस्थांचे कार्य	84
7.8	नियंत्रित बाजारपेठांतील कृषि मालाची वार्षिक आवक	87
7.9	परवानाधारक सावकारांची संख्या आणि त्यांनी दिलेली कर्ज	90

अनुक्रमणिका

जिल्हा सामाजिक व आर्थिक समालोचन - 2007-08

जिल्हा - सोलापूर

तक्ता क्र.	विषय	पृष्ठ क्र.
1	2	3
<b>8. वीज आणि परिवहन व दळणवळण</b>		
8.1	विद्युतीकरण झालेल्या शहरांची व गावांची संख्या आणि त्यांची लोकसंख्या	91
8.2	विजेचा वापर	91
8.3	प्रकार व पृष्ठभाग यानुसार रस्त्यांची लांबी	92
8.4	मोटर वाहनांची आणि परवानाधारकांची संख्या	93
8.5	महाराष्ट्र राज्य मार्ग परिवहन महामंडळाची प्रवासी वाहतूक	94
8.6	पोस्ट, खाजगी व सार्वजनिक दूरध्वनींची संख्या	95
<b>9. रोजगार व उद्योगादेशक आकडेवारी</b>		
9.1	कारखान्यांतील कामगारांची दैनिक सरासरी संख्या	96
9.2	रोजगार व रयंरोजगार मार्गदर्शन केंद्रातील आकडेवारी	100
9.3	शासकीय व स्थानिक स्वराज्य संस्थांतील कर्मचा-यांची संख्या	101
9.4	निरनिराळ्या उद्योगांतील रोजगार	102
9.5	कृषि व विंगर - कृषि उद्योग	103
9.6	प्रमुख उद्योग गटानुसार उद्योगांची आणि नियमित काम करणा-या कामगारांची संख्या	104
9.7	महत्त्वाच्या उद्योग गटानुसार कृषि व विंगरकृषि आस्थापनांची व त्यातील कामगारांची संख्या	105
<b>10. शिक्षण</b>		
10.1	शैक्षणिक संस्थांची संख्या	106
10.2	शैक्षणिक संस्थांतील शिक्षकांची संख्या	108
10.3	शैक्षणिक संस्थांतील विद्यार्थी संख्या	110
10.4	शैक्षणिक संस्थांतील अनुसूचित जातीची विद्यार्थी संख्या	112
10.5	शैक्षणिक संस्थांतील अनुसूचित जमातीची विद्यार्थी संख्या	114
10.6	शारीरिक शिक्षण महाविद्यालये, क्रीडांगणे, क्रीडा संस्था आणि क्रीडा शिष्यवृत्तीधारक	116
10.7	इयत्तानिहाय विद्यार्थ्यांची संख्या	117
<b>11. सार्वजनिक आरोग्य</b>		
11.1	सार्वजनिक व शासन सहाय्यित वैद्यकीय सुविधांची माहिती	119
11.2	नोंदणी केलेल्या जन्म-मृत्यूंची संख्या	121
11.3	विविध कारणांनुसार मृत्यूंची संख्या	123
11.4	माता व बाल संगोपन कार्यक्रमांतर्गत लस टोचणी	124
11.5	कुटुंब कल्याण कार्यक्रम	125

अनुक्रमणिका

जिल्हा सामाजिक व आर्थिक समालोचन - 2007-08

जिल्हा - सोलापूर

तक्ता क्र.	विषय	पृष्ठ क्र.
1	2	3
<b>12. योजना</b>		
12.1	विविध विकास शीर्षाखाली झालेला योजनांतर्गत खर्च	126
12.2	रोजगार हमी योजना	128
12.3	रोजगार हमी योजनेखाली घेतलेली कामे, त्यावरील रोजगार व खर्च	129
12.4	पिण्याच्या पाण्याच्या सोयी व टंचाईसंबंधी केलेल्या उपाययोजना	130
12.5	रासायनिक खतांचे वाटप	132
12.6	साखर कारखाने	133
12.7	वीस कलमी कार्यक्रमाची भौतिक प्रगती	135
12.8	स्थानिक विकास कार्यक्रम (लोकसभा मतदार संघ)	136
12.9	स्थानिक विकास कार्यक्रम (विधानसभा मतदार संघ)	136
12.10	स्थानिक विकास कार्यक्रम (राज्यसभा सदस्य)	137
12.11	स्थानिक विकास कार्यक्रम (विधानपरिषद सदस्य)	137
<b>13. न्याय व प्रशासन</b>		
13.1	पोलीस अधिकारी/ कर्मचारी यांची संख्या	138
13.2	दिवाणी व फौजदारी न्यायालयांत निकाली काढलेली कामे/प्रकरणे	139
<b>14. संकीर्ण</b>		
14.1	चित्रपट गृहविषयक आकडेवारी	140
14.2	मुद्रणालये आणि त्यांनी प्रकाशित केलेली वर्तमानपत्रे व नियतकालिके	141
14.3	लोकसभा व विधानसभा निवडणुकाबाबतची आकडेवारी	142

\* \* \*

भाग - 1

समालोचन

## जिल्हा सामाजिक व आर्थिक समालोचन

### जिल्हा- सोलापूर

#### प्रास्ताविक

सोलापूर जिल्हा हा महाराष्ट्र व कर्नाटक राज्यांना जोडणारा दुवा आहे. प्राचीन काळापासून पश्चिम किनाऱ्याकडील चौल कडे जाणारा व्यापारी मार्ग सोलापूर जिल्ह्यातून जात होता. ब्रिटीश काळात मुंबईशी व्यापारी मार्गांनी जोडलेला होता. सध्याचा सोलापूर जिल्हा हा पूर्वी अहमदनगर, पुणे व सातारा या जिल्ह्यांचा भाग होता. सन 1838 मध्ये सोलापूर हा अहमदनगर जिल्ह्याचा उप जिल्हा बनला. त्यात सोलापूर, बार्शी, मोहोळ, माढा, करमाळा, इंटी, हिप्परगी आणि मुद.देबिहाळ हे आठ उपविभाग होते. 1864 मध्ये हा जिल्हा बरखास्त करण्यात आला. 1869 मध्ये सोलापूर, बार्शी, मोहोळ, माढा करमाळा व सातारा जिल्ह्यातील पंढरपूर व सांगोला हे उपविभाग जोडून सोलापूर जिल्हा तयार झाला. पुढे 1875 मध्ये माळशिरस ही त्यात जोडण्यात आला. सन 1956 मध्ये राज्य पुनर्रचनेनंतर सोलापूर जिल्हा मुंबई प्रांतात समाविष्ट करण्यात आला व 1960 पासून महाराष्ट्र राज्यातील एक जिल्हा बनला आहे.

1 सन 2001 च्या जनगणनेनुसार सोलापूर जिल्ह्याचे एकूण भौगोलिक क्षेत्रफळ 14395 चौ.कि.मी. असून एकूण लोकसंख्या 38.50 लाख आहे. लोकसंख्येनुसार जिल्ह्याचा 8 वा क्रमांक लागतो. यापैकी 26.24 लाख ग्रामीण लोकसंख्या असून नागरी लोकसंख्या 12.25 लाख इतकी आहे तर लोकसंख्या वाढीचा दशवार्षिक दर 0.191 असा असून लोकसंख्येची घनता 258.74 तर दर हजारी स्त्री-पुरुष प्रमाण 935 असे आहे.

2 जिल्ह्यातील तालुक्यांची व पंचायत समित्यांची संख्या प्रत्येकी 11 असून एकूण 1150 गावापैकी 1142 वस्ती असलेली व 8 निर्जन गावे आहेत. जिल्ह्यातील शहरांची संख्या 10 आहे.

3 2001च्या जनगणने प्रमाणे जिल्ह्यातील अनुसुचित जातीची लोकसंख्या 5.78 लाख व अनुसुचित जमातीची लोकसंख्या 0.69 लाख इतकी आहे.

4 जिल्ह्यातील वार्षिक सरासरी पर्जन्यमान 649.79 मि.मि. आहे.

5 सन 2000-2001 च्या सुधारीत आकडेवारीनुसार 14.88 लक्ष्य हेक्टर भौगोलिक क्षेत्रापैकी 13.35 लक्ष्य हेक्टर क्षेत्र लागवडीलायक होते. 0.79 लक्ष्य हेक्टर जमीन शेततीला उपलब्ध नव्हती. 11.26 लक्ष निव्वळ कसलेले क्षेत्र होते.

6 2006-2007 मध्ये निव्वळ ओलिताखालील क्षेत्र 2.58 लाख हेक्टर व ओलिताखालील एकूण क्षेत्र 2.96 लाख हेक्टर होते.

7 सन 2004-2005 मध्ये एकूण धान्याचे उत्पादन सुमार 4.835 लाख टन कडधान्याचे उत्पादन 0.515 लाख टन झाले. 2005-2006 मध्ये सदरचे उत्पादन अनुक्रम 4.856 व 0.444 लाख टन इतके होते. जिल्ह्यातील अन्नधान्याचे उत्पादनात मागील वर्षाच्या तुलनेने घट झाली तर कडधान्याचे उत्पादनात वाढ झालेली आहे.

8 2003 च्या पशुगणनेनुसार पशुधनाची आकडेवारी खालीलप्रमाणे आहे.

अ.क्र.	पशुधन प्रकार	संख्या (हजारात)
अ	विदेशी/संकरित गायी व बैल	689
ब	एकूण देशी गायी व बैल	321

क	एकूण म्हशी व रेडे	268
ड	एकूण मेंढया	253
ई	एकूण शेळया	846

8.2 सन 2007-2008 मध्ये जिल्हयात 3385 दुग्ध व्यवसाय सहकारी संस्था व दोन दुग्ध सहकारी संघ होते. एकूण 2017.36 लाख लिटर दुधाचे संकलन झाले.

9 सन 2007 अखेर जिल्हयात एकूण 4503 नोंदणीकृत कारखाने होते. त्या पैकी चालू असलेल्या 2480 कारखान्यामध्ये 29922 कामगार होते.

10 सन 2007-2008 मध्ये जिल्हयात 18 सहकारी साखर कारखाने कार्यरत होती.

11 सन 2007 -2008 या वर्षात एकूण 10534 सहकारी संस्था होत्या. 1191 कृषी सहकारी पतसंस्था पैकी 1188 प्राथमिक कृषी सहकारी संस्था होत्या त्या संस्थानी सुमारे 154 हजार कर्जदार सभासदांना 507.15 कोटी इतक्या रकमेचे कर्ज वाटप केले. जिल्हा औद्योगिक बँक, प्राथमिक सहकारी बँका व इतर बिगर शेती पतसंस्थांची संख्या 1452 होती. या बिगर शेती पतसंस्थानी संदर्भ वर्षात एकूण 1627.97 कोटी रकमेचे कर्ज वाटप केले.

12 एकूण सहकारी संस्था पैकी 43 पणन संस्था 5008 उत्पादक संस्था व 2840 सामाजिक सेवा संस्था होत्या.

13 सर्व 10534 सहकारी संस्थांच्या सभासदांची संख्या 29.98 लाखावर गेली असून त्यांचे खेळते भांडवल रुपये 10303.96 कोटी इतके होते.

14 सार्वजनिक संस्थामार्फत त्रिविध वैद्यकीय सुविधा उपलब्ध करून देण्यात येतात. संदर्भ वर्षात जिल्हयात 17 रुग्णालये, 23 दवाखाने, 12 प्रसूतीगृहे व 77 प्राथमिक आरोग्य केंद्रे होती. त्यामध्ये 475 डॉक्टर, वैद्य व 943 परिचारिका होत्या. खाटांची संख्या 1755 होती.

15 जिल्हयातील 11 पंचायत समित्या अंतर्गत 1028 ग्रामपंचायती आहेत.

16 दक्षिण काशी म्हणून संबोधलेले व वारकरी सांप्रदायाचे प्रमुख स्थान पंढरपूर तीर्थक्षेत्र या जिल्हयात आहे. आषाढी, कार्तिकी आदी वा-यांसाठी संवंध महाराष्ट्रातून व अन्य राज्यातून लाखो वारकरी दरवर्षी श्री विठ्ठल खबुर्माईच्या दर्शनासाठी पंढरपूर क्षेत्रास भेट देतात. वारकरींच्या सोयीसाठी देवस्थान कमिटीने भव्य दर्शन मंडपाची वास्तू निर्माण केली आहे. वारशी येथील श्री भगवंताचे मंदिर, अक्कलकोट येथील श्री स्वामी समर्थींची समाधी, वडवळ (तालुका मोहोळ) येथील नागनाथ मंदिर, दामाजी पंथ, चौखोबा व कान्होपात्रा या संतांच्या वास्तव्याने पुनित झालेले मंगळवेढे, माचणूर (तालुका मंगळवेढा) येथील श्री सिदेश्वराचे प्राचीन शिव मंदिर, करमाळा व मादा येथील देवीची मंदिरे सोलापूर येथील श्री सिदेश्वर मंदिर वेळापूर तालुका माळशिरस येथील प्राचीन अवशेष अर्धनारी नटेश्वराचे मंदिर व अन्य हेमाड पंथी मंदिरे ही या जिल्हयातील उल्लेखनीय स्थाने आहेत. नागज (तालुका लत्तर सोलापूर) जवळ माळढोक या दुर्मिळ पक्षाचे व हरणांचे अभयारण्य असून ते एक पर्यटन स्थळ झालेले आहे.



## 1. भौगोलिक स्थान व प्राकृतिक रचना

### भौगोलिक स्थान

सोलापूर जिल्हा महाराष्ट्राच्या आग्नेय कोपऱ्यात वसलेला असून त्याचे भौगोलिक स्थान 17.10 अंश ते 18.32 अंश उत्तर अंशास व 74.42 अंश ते 76.15 अंश पूर्व रेखांश यांच्या दरम्यान आहे. जिल्ह्याच्या उत्तरेस अहमदनगर व उस्मानाबाद हे जिल्हे, पूर्वेस उस्मानाबाद हा जिल्हा, दक्षिणेस सांगली जिल्हा व कर्नाटक राज्य आणि पश्चिमेस सातारा व पूणे हे जिल्हे आहेत.

### क्षेत्रफळ आणि प्रशासकीय विभाग

जिल्ह्याचे एकूण भौगोलिक क्षेत्रफळ 14895 चौ.कि.मि. असून ते महाराष्ट्र राज्याच्या एकूण क्षेत्रफळाच्या 4.84 टक्के आहे. जिल्ह्याच्या एकूण क्षेत्रफळापैकी 1.15 टक्के (170.79 चौ.कि.मी.) क्षेत्र नागरी व 98.85 टक्के (14724.21 चौ.कि.मी.) क्षेत्र ग्रामीण आहे. क्षेत्रफळाच्या दृष्टीने माळशिरस तहसील सर्वात मोठा (1604.80 चौ.कि.मी.) असून उत्तर सोलापूर तहसील सर्वात लहान आहे.

जिल्ह्याचे प्रशासकिय मुख्यालय सोलापूर येथे असून जिल्ह्यात सोलापूर, माढा (कुडवाडी), व पंढरपूर असे तीन महसूल विभाग आहेत. 1981 च्या जनगणनेनंतर बाशा तालुक्यातील 8 गावे उस्मानाबाद जिल्हात व सांगोला तालुक्यातील एक गाव सांगली जिल्ह्यास हस्तांतरित करण्यात आलेले आहे.

जिल्ह्यात 9 नगरपरिषदा व 1 महानगरपालिका आहे.

### भौगोलिक वैशिष्टे

जिल्ह्याचे मुख्यालय सोलापूर हे ठिकाण समुद्रसपाटीपासून 550 मि. उंचीवर आहे. जिल्ह्यामध्ये महत्त्वाचे पर्वत नाहीत. परंतु बालाघाट पर्वत श्रेणीचे कित्येक फाटे बाशा तहसीलच्या उत्तरेस काही मैल पसरलेले आहेत. त्याच प्रमाणे करमाळा, माढा व माळशिरस तहसीलमध्ये विखरलेले डोंगर आहेत. करमाळा-तहसीलमध्ये दाघोबा व बोडकी या डोंगराची उंची अनुक्रमे 210 व 190 फूट आहे. माढा तहसीलच्या उत्तरेस असलेल्या चिंचगाव डोंगराची उंची 300 फूट असून तो 6 कि.मि. पसरलेला आहे.

### स्वाभाविक विभाग

सोलापूर जिल्ह्याचे ढोबळ मानाने तीन स्वाभाविक विभाग पडतात.

1) पूर्वेकडील भाग :- यात बाशा, उत्तर सोलापूर, द.सोलापूर आणि अक्कलकोट तालुक्यांचा समावेश होतो. जमीन मध्यम ते खोल, काळी, कसदार साधारणपणे खात्रीचा पाऊसमान असलेला हा भाग असून ज्वारी, बाजरी व कडधान्ये ही पीके घेतली जातात. जिल्ह्याच्या एकूण भौगोलिक क्षेत्राच्या सुमारे 32.86 टक्के क्षेत्र या भागाने व्यापले आहे.

2) मध्य अथवा जोडणारा माला भाग :- यात मोहोळ, मंगळवेढा, पंढरपूर या तालुक्यांचा पूर्वेकडील भाग आणि माढा तालुक्याचा समावेश होतो. या भागातील जमीन हलकी ते मध्यम प्रतीची असून हा भाग खात्रीचे पर्जन्यमान नसलेला आहे. यामध्ये खरीप व रब्बी पीके येतात.

3) पश्चिमेकडील भाग :- यात करमाळा, सांगोला आणि माळशिरस हे दुष्काळी तालुके, माढा व पंढरपूर तालुक्यांचा पश्चिम भाग यांचा समावेश होतो. जमीन हलक्या प्रतीची असून पर्जन्यमानही खात्रीचे नाही. करमाळा पंढरपूर व माढा या तालुक्यात प्रामुख्याने रब्बी पीके घेतली जातात. तर बाजरी भुईमूग इत्यादी खरीप पीकास सांगोला तालुका अनुकूल आहे. निरा उजवा कालव्यामुळे माळशिरस तालुक्याच्या मोठ्या भागास दुष्काळापासून संरक्षण मिळते.

### जमीन

जिल्ह्यातील जमीन मुख्यतः ज्वालामुखीच्या उद्रेकातून निर्माण झालेली आहे. तिचा खालचा थर अग्नीजन्य खडकाचा मुरुम या प्रकारात मोडतो तसेच मातीमध्ये कॅल्शियमचे प्रमाण अधिक आढळते. तर

पून्जचीचे प्रमाण 3.5 टक्के ते 10 टक्के पर्यंत आढळते जिल्ह्यातील जमीनीची मातीच्या स्थानानुसार व स्वरूपानुसार खालील प्रमाणे चार प्रकारात वर्गवारी करता येते.

1) 7.5 से.मी. पेक्षा कमी खोली असलेली 2) 7.5 ते 22.5 सेमी.खोली असलेली 3) 22.5 ते 90से.मी. खोली असलेली 4) 90 से.मी पेक्षा जास्त खोली असलेली. सागोला आणि मंगळवेढा तालुक्यामध्ये मुख्यत किंचीत तपकिरी व फिकट काळी जमीन आहे. माढा तालुक्यातील जमीन उथळ असून खोली आणि गुणवत्ता यात विविधता दिसून येते. पंढरपूर तालुक्यातील जमीन हालक्या प्रतीची असून फक्त तृणधान्य उत्पादनासाठी योग्य आहे. माळशिरस तालुक्यातील जमीन उथळ असून कमी ओल टिकवून ठेवणारी आहे. नदी नाल्या काठची व कांही खो-यातील जमीन वगळता जिल्ह्यातील इतर जमीनीची ओल टिकवून ठेवण्याची क्षमता कमी आहे

### नदी

जिल्ह्यामध्ये भिमा ही प्रमुख नदी असून तिच्या उजवीकडील भागात निरा व मान आणि डाव्या भागात सिना व भोगावती या उपनद्या आहेत. भिमा नदी ही सहयाद्री पर्वतावरील भिमाशंकर (तालुका खेड जिल्हा पुणे) येथून उगम पावून आग्नेयकडे पुणे व अहमदनगर या जिल्ह्यातून वाहात येते. या नदीच्या पाणलोट क्षेत्रात डाव्या बाजूस करमाळा तालुक्याचा पश्चिमेकडील आणि माढा, पंढरपूर व दक्षिण सोलापूर हे तहसिल आणि उजव्या बाजूस पंढरपूर तहसिलाचा दक्षिण भाग व मंगळवेढा तहसिलाचा समावेश आहे. भिमा नदीची जिल्ह्यातील एकूण लांबी 289 कि.मी. आहे.

### पर्जन्यमान

हवामानाच्या दृष्टीने संपूर्ण जिल्हा पर्जन्य छायेच्या प्रदेशात मोडतो. मान्सूनचा कालावधी जूनच्या पहिल्या पांथरवड्यापासून सप्टेंबर अखेर असतो. जिल्ह्यातील वार्षिक सरासरी पर्जन्यमान 649.79 मि.मी. आहे. पर्जन्यमानाची सन 1953 पासूनची आकडेवारी पाहता असे दिसून येते की, दर वर्षाच्या पर्जन्यमानामध्ये बरीच तफावत असून ती आवश्यकतेपेक्षा कमी आहे.

### अवर्षण प्रवण जिल्हा

पारदासानी समितीने 1957 पर्यंतच्या 30 वर्षांच्या कालावधीतील पर्जन्यमान जाहीर झालेली दुष्काळ/टंचाई स्थिती याचा अभ्यास करून बार्शी व पाटवारे लाभक्षेत्रातील माळशिरस तालुक्याचा भाग वगळता इतर सर्व तालुके अवर्षण प्रवण असल्याचे 1960 साली जाहीर केले. दुस-या केंद्रीय जलसिंचन आयोगाने (1962) देखील माळशिरस तालुका वगळता इतर सर्व तालुके अवर्षणप्रवण जाहीर केले. त्यानंतर सुकथनकर समितीने 1973 मध्ये जिल्ह्यातील लहरी व तुटपुंज्या पर्जन्यमानाचा सखोल अभ्यास करून माळशिरस व पंढरपूरचा कालवा बागायत भाग वगळता संपूर्ण जिल्हा अवर्षण प्रवण क्षेत्र म्हणून जाहीर केला. केंद्र शासनाने त्यास मान्यता दिलेली आहे. महाराष्ट्र शासनाने जिल्ह्यातील सर्व 11 तालुके अवर्षण प्रवण असल्याचे मान्य केलेले आहे.

## 2. लोकसंख्या

जनगणना 2001 प्रमाणे सोलापूर जिल्ह्याची एकूण लोकसंख्या 38.50 लक्ष होती. त्यापैकी 19.90 लक्ष पुरुष व 18.60 लक्ष स्त्रिया होत्या. 1991 ते 2001 या दशकातील जिल्ह्यातील लोकसंख्येतील वाढ 19.14 एवढी होती.

### ग्रामीण व नागरी लोकसंख्या

जनगणना 2001 नुसार जिल्ह्यातील ग्रामीण लोकसंख्येचे प्रमाण 68.17 टक्के एवढे होते. सन 1991 ते 2000 या दशकात जिल्ह्यातील ग्रामीण लोकसंख्या 13.99 टक्क्यांनी वाढून 26.24 लाख इ ताली जिल्ह्यातील नागरी लोकसंख्या 1991 ते 2000 या दशकात 31.86 टक्क्यांनी वाढून 12.25 लाख

झाली. नागरी लोकसंख्या असलेल्या तालुक्यापैकी सर्वात जास्त लोकसंख्या उत्तर सोलापूर तालुक्यात 8.72 लाख होती. सर्वात कमी 1.71 लाख लोकसंख्या मंगळवेढा तालुक्यात होती. दक्षिण सोलापूर मोहोळ, माळशिरस तहसील मध्ये 100 टक्के ग्रामीण लोकसंख्या होती.

### स्त्री पुरुष प्रमाण

2001 च्या जनगणनेनुसार सोलापूर जिल्ह्यात दर हजार पुरुषा मागे स्त्रियांची संख्या 935 होती नागरी भागात हे प्रमाण 957 आणि ग्रामीण भागात 925 होते.

### अनुसूचित जाती व अनुसूचित जमाती

2001 च्या जनगणनेप्रमाणे जिल्ह्यातील अनुसूचित जाती व अनुसूचित जमातीची लोकसंख्या अनुक्रमे 578 हजार व 69 हजार इतकी होती. जिल्ह्यातील 2001 च्या एकूण लोकसंख्येशी हे प्रमाण अनुक्रमे 15.02 व 1.79 टक्के इतके होते. राज्यातील हेच प्रमाण अनुक्रमे 11.1 व 9.3 टक्के इतके होते.

### मुख्यतः काम करणाऱ्या व्यक्ती

2001 च्या जनगणनेनुसार मुख्यतः काम करणाऱ्या व्यक्तींची संख्या 17.43 लाख होती. एकूण लोकसंख्येशी त्याचे प्रमाण 45.27 टक्के होते. एकूण काम करणाऱ्या पैकी 34.13 टक्के शेतकरी, 28.74 टक्के शेतमजूर, 4.82 टक्के उत्पादन, प्रक्रीय सेवा व दुरुस्ती यातील ज्ञदयोग व उर्वरीत 32.27 टक्के इतर काम करणारे होते.

### वयोगटानुसार वर्गीकरण

जनगणना 1991 प्रमाणे एकूण लोकसंख्येच्या 36 टक्के व्यक्ती 0 ते 14 वर्षे वयोगटात, 10 टक्के 15 ते 19 वर्षे वयोगटात, 9 टक्के 20 ते 24 वर्षे वयोगटात, 8 टक्के 25 ते 29 वर्षे वयोगटात 13 टक्के 30 ते 39 वर्षे वयोगटात 10 टक्के 40 ते 49 वर्षे वयोगटात आणि 14 टक्के व्यक्ती 50 वर्षे व त्याहून अधिक वर्षे वयोगटात होत्या. 1991 च्या जनगणनेनुसार वयोमानानुसार वर्गीकरण उपलब्ध नाही. 0 ते 6 वर्षे वयोगटात जनगणना 2001 प्रमाणे 569609 होते.

### साक्षरता ( नागरी व ग्रामीण )

2001 च्या जनगणनेनुसार जिल्ह्यातील 6 वर्षांवरील वय असलेल्या लोकसंख्ये मध्ये साक्षरतेचे प्रमाण 71.25 टक्के इतके होते. राज्यात तेच प्रमाण 77.3 टक्के होते. जिल्ह्यातील ग्रामीण भागात साक्षरतेचे प्रमाण 68.3 टक्के व नागरी भागात 77.5 टक्के होते. उत्तर सोलापूर तहसील मध्ये साक्षरतेचे प्रमाण सर्वाधिक म्हणजे 76.1 टक्के होते आणि सर्वात कमी म्हणजे 66.3 टक्के साक्षरतेचे प्रमाण सांगोले तहसील मध्ये होते. साक्षरतेच्या दृष्टीने जिल्ह्याचा राज्यात 27 वा क्रमांक लागतो.

### निवासी घरे व कुटुंब संख्या

1991 च्या जनगणनेनुसार जिल्ह्यात वापरातील एकूण निवासी घरांची संख्या 574100 होती. त्यापैकी 71.58 टक्के घरे ग्रामीण भागात होती. 1991 मध्ये जिल्ह्यात एकूण 578788 कुटुंबांपैकी 414333 म्हणजे 71.59 टक्के कुटुंबे ग्रामीण भागात होती. 2001 मध्ये एकूण कुटुंबे 735092 होती.

## 3. जिल्हा उत्पन्न व दरडोई उत्पन्न

### चालू किंमतीनुसार जिल्हा उत्पन्न

चालू किंमतीनुसार जिल्ह्याचे 2006-2007 चे स्थूल उत्पन्न 16927.08 कोटी रु. व निव्वळ उत्पन्न 15064.10 कोटी असून 2005-2006 च्या तुलनेने खूप मोठ्या प्रमाणात वाढ झालेली आहे. चालू किंमतीनुसार जिल्ह्याचे स्थूल उत्पन्न राज्य उत्पादनाच्या 3.32 टक्के व निव्वळ उत्पन्न राज्य उत्पादनाच्या 3.45 टक्के आहे. चालू किंमतीनुसार जिल्ह्याचे दरडोई स्थूल उत्पन्न रु.40662 असून निव्वळ उत्पन्न रु. 36186 आहे सदरचे दरडोई उत्पन्न राज्य दरडोई उत्पन्नापेक्षा रु.7509 व रु.5145 ने कमी आहे

चालू किंमतीनुसार जिल्हयाच्या स्थूल उत्पन्नाच्या 25.42 टक्के प्राथमिक क्षेत्रातून 18.26 टक्के द्वितीय क्षेत्रातून व उर्वरित 56.32 टक्के तृतीय क्षेत्रातून प्राप्त झाले आहे, त्याचप्रमाणे एकूण स्थूल जिल्हा उत्पादनाच्या 24.73 टक्के व निव्वळ जिल्हा उत्पादनाच्या 26.20 टक्के इतके उत्पन्न कृषीक्षेत्राखाली झाले आहे.

#### स्थिर किंमतीनुसार जिल्हा उत्पन्न

सन 1993-94 च्या किंमतीनुसार सोलापूर जिल्हयाचे वर्ष 2006-2007 चे एकूण स्थूल जिल्हा उत्पन्न रू 12270.44 कोटी व निव्वळ उत्पन्न रू. 10970.42 कोटी अंदाजित करण्यात आले आहे, 2005-2006च्या तुलनेने चालू खूप मोठ्या प्रमाणात वाढ झाली आहे जिल्हयाचे स्थूल उत्पन्न राज्य उत्पादनाच्या 3.26 टक्के असून जिल्हयाचे निव्वळ उत्पन्न राज्य उत्पादनाच्या 3.37 टक्के आहे, जिल्हयाचे दरडोई स्थूल उत्पन्न रू.29476 असून निव्वळ दरडोई उत्पन्न रू.26353 आहे. जिल्हयाचे स्थूल व निव्वळ दरडोई उत्पन्न राज्य दरडोई उत्पन्नापेक्षा अनुक्रमे रू.6157 व रू.4397 ने कमी आहे.

जिल्हयाच्या एकूण स्थूल उत्पन्नाच्या 24.37 टक्के प्राथमिक क्षेत्रातून 18.62 टक्के द्वितीय क्षेत्रातून व 57.01 टक्के उत्पन्न तृतीय क्षेत्रातून प्राप्त झाले आहे. निव्वळ उत्पादनाच्या बाबतीत हेच प्रमाण अनुक्रमे 25.81 टक्के, 17.03 टक्के व 57.11 टक्के असे आहे. एकूण स्थूल जिल्हा उत्पादनापैकी 23.90 टक्के व निव्वळ जिल्हा उत्पादनाच्या 25.33 टक्के कृषी क्षेत्रातून प्राप्त झाले आहे.

### 4. वन

#### वनक्षेत्र

मुख्य वन संरक्षक, महाराष्ट्र राज्य, नागपूर यांनी पुरविलेल्या माहितीनुसार (तक्ता क्रमांक 6.16) जिल्हयात 2007-2008 या वर्षी एकूण 342.39 चौ.कि.मी. वनक्षेत्र होते. त्यापैकी 337.78 चौ.कि.मी. राखीव व 4.61 चौ.कि.मी. अवर्गीकृत वनक्षेत्र होते. महसूल विभागाचे 153.27 चौ.कि.मी. व वन विभागाचे 189.12 चौ.कि.मी. असेही वर्गीकरण दिलेले आहे.

#### वन उत्पादन

सन 2007-2008 या वर्षामध्ये सरकारी जंगलामधील इमारती लाकूड जट्याळ लाकूड, चंदन इत्यादीची विक्री झालेली नाही. मात्र गवताची 100.251 क्विंटल विक्री केली आहे.

### 5. कृषी

#### जमीन वापर

कृषी आयुक्तालयाने पुरविलेल्या 2000-2001 च्या पूर्ण सुधारित आकडेवारीनुसार जिल्हयाचे एकूण भौगोलिक क्षेत्र 14.83 लाख हेक्टर इतके आहे. एकूण भौगोलिक क्षेत्राच्या सुमारे 2.14 टक्के क्षेत्र जंगल व्याप्त होते. सुमारे 5.30 टक्के जमीन बिगर शेती वापराखालील व लागवडीलायक नसलेले पडीक म्हणजे शेतीला उपलब्ध नसलेले होते. लागवडीलायक परंतु वापरात नसलेल्या क्षेत्राचे प्रमाण सुमारे 2.25 टक्के होते. सुमारे 2.54 टक्के क्षेत्र कायम गुरे चरण आणि इतर चराऊ जमीनीखाली होते. जिल्हयातील पडीक जमीनीचे क्षेत्र सुमारे 1.75 लाख हेक्टर होते. एकूण भौगोलिक क्षेत्राशी पडीक जमीनीचे प्रमाण 11.78 टक्के इतके होते. एकूण पडीत जमीनीच्या क्षेत्राच्या सुमारे 15.16 टक्के क्षेत्र चालू पड जमीनीचे होते. एकूण लागवडीलायक क्षेत्र 13.35 लाख हेक्टर एकूण भौगोलिक क्षेत्राच्या 89.72 टक्के इतके होते. निव्वळ कसलेले क्षेत्र 11.26 लाख हेक्टर होते. एकूण लागवडीलायक क्षेत्राशी याचे प्रमाण सुमारे 84.35 टक्के पडते.

### जमीन धारणा

कृषी गणना 1990-91 प्रमाणे जिल्ह्यातील वहितीखातदारांची संख्या 3.92 लाख असून त्यांचे एकूण क्षेत्र 12.15 लाख हेक्टर आहे. आकारमानानुसार वहित खात्याची संख्या व क्षेत्र पुढील प्रमाणे आहे.

जमीन धारण क्षेत्रानुसार प्रकार	जमीन धारकाची संख्या	जमीन क्षेत्र हेक्टर
<b>सिमांतिक</b>		
1) 1 हेक्टर पेक्षा कमी	82548 [21.08]	46819 [3.85]
<b>लहान</b>		
2) 1.00 ते 1.99 हेक्टर	105975 [27.06]	156264 [12.87]
<b>निममध्यम</b>		
3) 2.00 ते 5 हेक्टर	137055 [35.00]	425232 [35.01]
<b>मध्यम</b>		
4) 5.00 ते 10.00 हेक्टर	49569 [12.66]	338515 [27.87]
<b>मोठे</b>		
5) 10.00 हेक्टर व त्याहून अधिक क्षेत्र	16444 [4.20]	247707 [20.40]
<b>एकूण</b>	<b>391591 [100 टक्के]</b>	<b>1214537 [100 टक्के]</b>

वरील आकडेवारीवरून असे दिसते की, जिल्ह्यात सिमांतिक व लहान शेतकऱ्यांची संख्या 48 टक्क्याहून जास्त असून त्यांनी सुमारे 17 टक्के जमीन क्षेत्र धारण केलेले आहे. निममध्यम व मध्यम शेतकऱ्यांची संख्या सुमारे 47.66 टक्के असून त्यांचे धारण क्षेत्र [एकूणाशी] 62.88 टक्के आहे. मोठ्या शेतकऱ्यांची संख्या 4.20 टक्के असून त्यांनी 20.40 टक्के क्षेत्र धारण केले आहे.

### पीकवार क्षेत्र

बाजरी व तूर हे खरीप हंगामातील महत्वाची पिके असून ज्वारी, गहू, हरभरा ही रब्बी हंगामातील महत्वाची पीके आहे. महत्वाच्या पिकाखाली 2000-2001 वर्षात असलेले क्षेत्र खालील प्रमाणे होते.

### महत्वाच्या पिकाखालील क्षेत्र

अ. क्र.	पिकाचे नांव	क्षेत्र 00 हेक्टर 2000-2001 सुधारीत
1	2	3
1	गहू	509
2	ज्वारी	7138
3	बाजरी	533
4	मका	291
5	एकूण तृणधान्ये	8491
6	हरभरा	316
7	तूर	324

8	एकूण कडधान्ये	949
9	एकूण अन्नधान्ये	9440
10	ऊस	744
11	भुईमूग	220
12	करडई	189
	एकूण पिकाखालील क्षेत्र	29144

कृषी संचालनालयाने पुरविलेल्या सुधारित आकडेवारीनुसार 2000-2001 मध्ये लागवडी खालील एकूण क्षेत्र 11.74 लाख इतके होते. त्यापैकी अन्नधान्य पिकाखालील 9.44 लाख हेक्टर होते. माढा तालुक्यात अन्नधान्य पिकाखालील क्षेत्राचे प्रमाण सर्वात अधिक होते. सर्वात कमी अन्नधान्य पिकांचे प्रमाण उत्तर सोलापूर तालुक्यात होते.

#### मुख्य पिकांचे एकूण उत्पादन व दर हेक्टरी उत्पादन

सन 2006-2007 या वर्षी जिल्ह्यातील काही महत्वाच्या पिकांचे एकूण उत्पादन पुढील तक्त्यात दर्शविल्याप्रमाणे होते.

अ.क्र	पिकांचे नांव	एकूण उत्पादन मे.टन 00	दर हेक्टरी उत्पादन किलो	अ.क्र	पिकांचे नांव	एकूण उत्पादन मे.टन 00	दर हेक्टरी उत्पादन किलो
1	2	3	4	1	2	3	4
1	गहू	859	1238	5	हरभरा	285	605
2	ज्वारी	3414	480	6	तूर	145	513
3	वजरी	77	280	7	एकूण कडधान्ये	515	502
4	सका	472	1481				

#### संसाधनिक खत वाटप

सन 2007-2008 मध्ये जिल्ह्यात एकूण 298834 मे.टन खताचे वाटप करण्यात आले.

#### कृषी उत्पादनाची साठवण व पणन

जिल्ह्यातील सर्व 43 पणन संस्थेस 2007-2008 या वर्षात एकूण 659.30 लाख रुपये किंमतीच्या मालाची खरेदी झाली आणि रुपये 686.28 लाख किंमतीची मालाची एकूण विक्री झाली. यात-मातक म्हणून 423.93 लाख व आडत्या म्हणून 262.35 लाख इतक्या रकमेची विक्री करण्यात आली. जिल्ह्यात 31-3-08 रोजी एकूण 21 शासकीय गोदामे होती. या गोदामाची क्षमता सुमारे 30 हजार मे.टन होती. उत्पादनाच्या साठवणीसाठी सहकारी संस्थांच्या मालकीची व भाड्याने घेतलेली गोदामेही आहेत.

#### 6. सिंचन

कृषी विभागाने अंतिम केलेल्या अलिकडील वर्षाच्या आकडेवारीनुसार विविध सिंचनाच्या साधनांमुळे 2000-2001 मध्ये 257790 हेक्टर निव्वळ क्षेत्र सिंचनाखाली होते. त्यापैकी 192125 हेक्टर [74.53 टक्के] क्षेत्रात त्रिहिरी पासून पाणी मिळाले तर उर्वरित 65665 (25.47 टक्के) क्षेत्र

पृष्ठभागीय पध्दतीमुळे ओलिताखाली आलेले होते. यरील दोन्ही पध्दतीमुळे ओलिताखाली आलेले क्षेत्र सांगोला तालुक्यात सर्वात जास्त म्हणजे एकूण निव्वळ बागायती क्षेत्राच्या 15.90 टक्के होते. त्याखालील पंढरपूर तालुक्यात निव्वळ ओलिताखालील क्षेत्र 14.92 टक्के होते.

### मोठे मध्यम व लघुसिंचन प्रकल्प

भिमा नदीवरील उजनी प्रकल्प हा जिल्ह्यातील एकमेव मोठा सिंचन प्रकल्प असून या प्रकल्पाच्या धरणाचे काम 1980 मध्ये पूर्ण झालेले आहे. कालव्याची कामे प्रगतीपथावर असून ती 2009 पर्यंत पूर्ण होण्याची शक्यता आहे. या प्रकल्पाचे एकूण लाभ क्षेत्र ( सुधारित उपसा सिंचन योजना धरून ) 259539 हेक्टर आहे. सर्व कालवे पूर्ण झाल्यावर उपसा सिंचन योजनेसह एकूण 3.39 लाख हेक्टर क्षेत्र ओलिताखाली येणार आहे. प्रामुख्याने माढा, मंगळवेढा, पंढरपूर, मोहोळ, माळशिरस, दक्षिण व उत्तर सोलापूर या तालुक्यांना प्रकल्पाचा लाभ होणार आहे. तसेच पुणे जिल्ह्यातील वीर धरणाच्या निरा उजव्या कालव्यामुळे सोलापूर जिल्ह्यातील माळशिरस, पंढरपूर, सांगोला, या तालुक्यातील जमीनीला सिंचनाची सोय झालेली आहे. सोलापूर जिल्ह्यातील वीर या धरणाचे लाभ क्षेत्र 192786 हेक्टर असून सन 2007-2008 मध्ये बारमाही व हंगामी मिळून 61717 हेक्टर क्षेत्राला लाभ मिळाला. जिल्ह्यातील 7 मध्यम प्रकल्पामुळे होणा-या ओलिताचा जिल्ह्यास लाभ होत आहे. बारा (अक्कलकोट) आणि पिंपळगांव (बार्शी) या प्रकल्पाचे काम प्रगती पथावर आहे. या सर्व मध्यम प्रकल्पाचे लाभ क्षेत्र 53733 हेक्टर असून 2007-2008 मध्ये 1945 हेक्टर क्षेत्र ओलिताखाली आलेले होते.

राज्य, जिल्हा परिषद व सहकारी उपसा सिंचन योजना धरून 2007-2008 अखेर पूर्ण पाझर तलावासह जिल्ह्यात एकूण 725 लघुपाटबंधारे प्रकल्प होते. याचे लाभ 35483 हेक्टर इतके होते.

### पिकदार ओलिता खालील क्षेत्र:-

कृषी आयुक्तालयाने पुरविलेल्या अलिकडील आकडेवारीनुसार सन 2000-2001 मध्ये एकूण ओलिताखालील पिकाचे क्षेत्र 296166 हेक्टर होते. त्यापैकी खाद्य पिकाखालील ओलिताखालील क्षेत्र 251531 हेक्टर म्हणजेच 84.93 टक्के होते. व उर्वरित ओलित क्षेत्र अखाद्य पिकाखाली होते. खाद्य पिकापैकी ज्वारी या महत्त्वाच्या पिकाखालील सर्वात जास्त क्षेत्र म्हणजे एकूण खाद्य पिकाखालील क्षेत्राच्या 31.47 टक्के होते. त्याखालील ऊस या नगदी पिकाखालील एकूण खाद्य पिकाच्या 29.58 टक्के क्षेत्र होते. कढधान्यामध्ये हरभरा या पिका खाली सर्वात जास्त बागायत क्षेत्र होते. अखाद्य पिकामध्ये गळिताच्या पिकाखालील ओलित क्षेत्राची टक्केवारी सर्वात जास्त 69.86 टक्के होती.

## 7. पशुसंवर्धन, दुग्धउत्पादन आणि पशुवैद्यकीय सांगी

पशुगणना 2003 प्रमाणे जिल्ह्यात एकूण 2246759 पशुधन (कुत्री वगळता) होते. त्यापैकी 31.30 टक्के गाई व बैल, 11.94 टक्के म्हशी व रडे, 48.90 टक्के शळ्या व मेंढ्या आणि 8.21 टक्के इतर पशुधन होते. दर चौ.कि.मी. मागे पशुधनाची घनता 151 होती. 2000-2001 मध्ये जिल्ह्यात 1126011 हे निव्वळ कसलेले क्षेत्र होते. ते विचारात घेता दर 100 हेक्टर कसलेल्या निव्वळ क्षेत्रास पशुधनाचे प्रमाण 200 इतके पडते. जिल्ह्याची 2001 ची लोकसंख्या (3849543) विचारात घेता दर हजार लोकसंख्ये मागे दुभत्या गाई / म्हशी यांची संख्या 58 इतकी येते. दुभत्या जनावरांचे प्रमाण सर्वात जास्त माळशिरस तालुक्यात होते. त्यानंतर सांगोला व पंढरपूर यांचा क्रम लागतो. अडीच वर्षावरील विदेशी / संकरीत गाईची संख्या 124087 असून दर हजार लोकसंख्येमागे त्यांचे प्रमाण 32 संकरीत गाईची संख्या सर्वात जास्त माळशिरस तालुक्यात होती.

### दुग्धोत्पादन

सोलापूर जिल्हा दुग्ध उत्पादक संघ, सोलापूर व शिवामृत दुग्ध उत्पादन सहकारी संघ, अकलूज (ता.माळशिरस) ग्रामा संलग्न असलेल्या एकूण 3385 दुग्ध सहकारी संस्था यामार्फत जिल्ह्यात दुग्ध संकलन होते. 2007-2008 या वर्षात वरील संस्थांनी 2017.36 लाख लिटर दुग्ध संकलन केले होते. 2006-2007 या वर्षापेक्षा हे दुग्ध संकलन कमी आहे. जिल्ह्यात 10 शितकरण केंद्रे होती. त्यांची क्षमता 630 हजार लिटर होती.

### पशुवैद्यकीय सोयी:-

जिल्ह्यामध्ये सोलापूर मिळून 6 पशुवैद्यकीय सर्व चिकित्सालय आहे. जिल्ह्यातील विविध ठिकाणी 57 पशुवैद्यकीय दवाखाने व 117 प्रथमोपचार केंद्रे आहेत. जिल्हा परिषदेच्या 178 कृत्रिम गर्भधारणा केंद्रे आहेत.

### 8.मत्स्य व्यवसाय

जिल्ह्यात मत्स्य व्यवसायासाठी अनुकूल असे एकूण 27127 हेक्टर क्षेत्र असून त्याचा मत्स्य व्यवसायासाठी उपयोग केला जातो. उजनी प्रकल्पाच्या जलाशयाजवळ राखीव मत्स्य बीज उत्पादन केंद्र आहे. कांही ठिकाणी मध्यम व लघुपाटबंधारे प्रकल्पामध्ये ही मत्स्य उत्पादन केले जाते. 2007-2008 मध्ये एकूण 2060 मे.टन मत्स्य उत्पादन झाले त्याचे मूल्य 515 लक्ष रुपये होते. जिल्ह्यात एकूण 132 मत्स्य व्यवसाय सहकारी संस्था होत्या.

### 9.बीज निर्मिती व बीजेचा वापर

जिल्ह्यात उजनी येथील बीज निर्मिती केंद्राचे काम चालू आहे. 2007-2008 मध्ये एकूण 2373950 हजार किलो बॅट तास बीजेचा वापर झाला. 2007-2008 मध्ये वापरलेल्या एकूण बीजेपैकी घरगुती वापरासाठी 9.24 टक्के, औद्योगिक कारणासाठी 20.78 टक्के, व्यापारी काम व लघुशक्तीसाठी 2.58 टक्के, सार्वजनिक दिवाबत्तीसाठी 1.14 टक्के, कृषी व इतर कारणासाठी सुमारे 66.26 टक्के बीज वापरली गेली. 31 मार्च 2008 अखेर जिल्ह्यातील सर्व गावांना व शहरांना विद्युत पुरवठा झालेला होता.

### 10.उद्योग आणि खाणकाम

महत्वाच्या खनिजांचे जिल्ह्यात उत्पादन होत नाही. तथापि बांधकामासाठी उपयुक्त असणारा दगड, माती, वाळू, मुरुम इत्यादी गौण खनिजे उपलब्ध आहेत.

### उद्योगधंदे

सन 2006 अखेर फॅक्टरी अॅक्ट खाली नोंदणी झालेले एकूण 4503 कारखाने जिल्ह्यात होते. त्यापैकी 2023 ( 44.93 टक्के) कारखाने बंद होते. उर्वरित चालू कारखान्यामध्ये 29922 कामगार होते. एकूण कामगारामधील स्त्री कामगाराचे प्रमाण 5.46 टक्के होते.

2007-2008 वर्षाच्या अखेरीस जिल्ह्यामधील 18 माखर कारखान्यातून उत्पादन चालू होते. त्यापैकी 16 कारखाने सहकारी क्षेत्रातील व 2 खाजगी क्षेत्रातील होते. 2007-2008 अखेरीस एकूण 346 विणकर सहकारी संस्था कार्यरत होत्या. जिल्ह्यामध्ये औद्योगिक ब्रम्हाती असून याशिवाय सोलापूर पुणे महामार्गावर सोलापूर शहराजवळ चिंचोली येथे ऑगस्ट 1990 पासून महाराष्ट्र औद्योगिक विकास



महामंडळाची आणखी एक वसाहत स्थापन झालेली असून तेथे काही उद्योग सुरु झालेले आहेत. याशिवाय 13 सहकारी क्षेत्रातील औद्योगिक वसाहती नोंदल्या आहेत.

## 11. व्हातूक व दळणवळण

### रस्ते मार्ग

सन 2007-2008 वर्षाच्या अखेरीस नगरपालिकाच्या हद्दीतील रस्ते धरुन जिल्ह्यातील रस्ते रस्त्यांची लांबी 15008.87 कि.मी. होती. त्यापैकी 445.17 टक्के रस्ते डांबरी, 34.12 टक्के रस्ते खडीचे व सुमारे 20.38 टक्के रस्ते इतर स्वरूपाचे होते. आणि 0.32 टक्के रस्ते सिमेंट कॉंक्रीटचे होते.

### नोंदणीकृत वहाने

2007-2008 वर्षाच्या अखेरीस जिल्ह्यात एकूण 333912 मोटार वहाने होती. 2006-2007 अखेर असलेल्या वहानांच्या संख्येशी तुलना केली असता 2007-2008 मधील वहानांच्या संख्येत 5.99 टक्के वाढ झालेली आहे. 2007-2008 मध्ये एकूण नोंदलेल्या वहानात 85.12 टक्के वहाने मोटारसायकली, स्कूटर्स इत्यादी प्रकारची होती. स्वयंचलित रिक्शांची संख्या 2.30 टक्के होती. मालमोटारो 4.56 टक्के व टॅक्सेस 3.17 टक्के होती.

## 12. डाक व तार घर

2007-2008 च्या अखेरीस जिल्ह्यामध्ये एकूण 533 डाक घरे होती व एकही तार घर नव्हती. एकूण 504 गांवाना पोस्टांची सुविधा उपलब्ध होती. एकूण 163335 दूरध्वनी होते. 2006-2007 मध्ये 154537 दूरध्वनीची संख्या होती. या वर्षी मार्गील वर्षा पक्षा सुमारे 5.69 टक्के वाढ झालेली आहे.

## 13. कामगार व उद्योग विनियम

### रोजगार

मार्च 2008 च्या अखेरीस रोजगार विनियम केंद्रातील पदावर नोंदलेल्या उमेदवारांची संख्या 104380 होती. 2007-2008 मध्ये एकूण जाहिर केलेल्या 2080 रिक्शांच्या जागापैकी 955 जागा भरल्या गेल्या त्यापैकी 84.08 टक्के सार्वजनिक क्षेत्रातील व 15.92 टक्के जागा खाजगी क्षेत्रातील होत्या.

### कर्मचारी गणना 2007

सन 2007 मध्य शासकीय, जिल्हा परिषद व नगरपरिषद, महानगरपालिके मध्ये अनुक्रमे 20622, 16995, 5966, 2354 या प्रमाणे एकूण 45837 कर्मचारी होते. त्यापैकी 1.66 टक्के कर्मचारी वर्ग - 1 चे होते. व 3.57 टक्के कर्मचारी वर्ग - 2 अधिकारी होते. वर्ग 3 व 4 च्या कर्मचा-यांची टक्केवारी अनुक्रमे 56.72 व 20.95 होती. उर्वरित सुमारे 17.08 टक्के कर्मचा-या मध्ये नियमित आस्थापनेवर असलेल्या कर्मचा-यांच्या व्यतिरिक्त अन्य कर्मचा-यांचा (उदा रोजंदारीवरील, कार्य व्ययी आस्थापना, अंशकालीन, मानसेवी इत्यादी ) समावेश होता.

## 14.सहकारी संस्था

सन 2007-2008 अखेर जिल्ह्यात सर्व प्रकारच्या एकूण 10534 सहकारी संस्था होत्या. त्यापैकी 11.31 टक्के कृषी पतसंस्था होत्या. उर्वरीत प्रकारांपैकी 0.46 टक्के पणन संस्था, 53.60 टक्के उत्पादक संस्था व 30.40 टक्के सामाजिक सेवा संस्था होत्या.

### सहकारी संस्थांचे सभासद

सन 2007-2008 अखेर जिल्ह्यात सर्व प्रकारच्या सहकारी संस्थांचे एकूण 29.98 लाख सभासद होते. मागील वर्षाच्या तुलनेने सभासद संख्येत 0.50 टक्के वाढ झालेली दिसून येते. एकूण सभासदांपैकी 5.32 लाख कृषी पतसंस्थांचे सभासद 8.15 कृषी बिगर पतसंस्थांचे सभासद आणि 0.211 लाख बिगर कृषी पत व बिगर पतसंस्थांचे सभासद होते.

### कर्ज वाटप

2007-2008 या वर्षात जिल्हा सहकारी बँकेने अल्प, मध्यम व दीर्घ मुदतीचे मिळून एकूण 409.53 कोटी रुपये कर्जाचे सहकारी पतसंस्थाना कर्ज वाटप केले. 323 कोटी रुपये अल्प मुदतीच्या कर्जाचे वाटप केले. प्राथमिक कृषि सहकारी संस्थांनी 2007-2008 या वर्षात एकूण 154202 कर्जदार सभासदांना एकूण 507.15 कोटी रुपये कर्ज वाटप केले आहे. नागरी सहकारी बँका कर्मचारी पतपेठ्या व इतर बिगर शेती सहकारी पतसंस्थानी 2007-2008 या वर्षात रुपये 1627.97 कोटीचे कर्ज वितरण केले आहे.

## 15. बँका

सन 2008 च्या अखेरीस जिल्ह्यातील एकूण 473 गावात वर्गीकृत व सहकारी बँकांच्या एकूण 582 शाखा होत्या. त्यापैकी सुमारे 36.94 टक्के शाखा वर्गीकृत होत्या.

## 16.ग्राहक किंमतीचे निर्देशांक

2007-2008 या वर्षाचा सर्वसाधारण निर्देशांक 141 आहे. मागील वर्षाच्या तुलनेने त्यात सुमारे 11.02 टक्क्यांनी वाढ झालेली दिसते.

## 17.शिक्षण

शिक्षण विभागाकडून उपलब्ध आकडेवारीनुसार 30 / 9 / 2008 अखेर जिल्ह्यात 3034 प्राथमिक शाळा 833 मध्यमिक शाळा व उच्च माध्यमिक शाळा व 81 सामान्य शिक्षणाची विद्यालये होती. या व्यतिरिक्त 12 शिक्षण विषयक पदवी महाविद्यालये 2 विधी महाविद्यालये आणि प्रत्येकी 1 या प्रमाणे वैद्यकीय, आयुर्वेदीक, व अभियांत्रिकी महाविद्यालये होती. 3 तंत्रनिकेतने 12 आयटीआय व 17 डी एड या प्रमाणे अन्य संस्था कार्यरत होत्या. एकूण विद्यार्थ्यांपैकी 52.62 टक्के मुल व 47.38 टक्के मुली होत्या. अनुसूचित जातीच्या विद्यार्थ्यांचे प्रमाण सुमारे 16.69 टक्के व अनुसूचित जमातीच्या विद्यार्थ्यांचे प्रमाण सुमारे 3.62 टक्के होते. जिल्ह्यातील प्रत्येक शिक्षकामार्गे असणाऱ्या विद्यार्थ्यांच्या प्रमाणाची पाहणी केली असता असे आढळले की, ते प्राथमिक शाळासाठी 32 होते. माध्यमिक व उच्च माध्यमिक शाळासाठी हे प्रमाण 30 होते.

## 18. सार्वजनिक आरोग्य विषयक सोयी व सेवा

शासकीय, निमशासकीय, स्थानिक स्वराज्य संस्था, खाजगी संस्था व नागरी संस्था यांचे मार्फत जनतेस वैद्यकीय सेवा उपलब्ध होते. त्यापैकी शासकीय, जिल्हा परिषद व महानगरपालिका, नगरपरिषदा यांचेतर्फे उपलब्ध असलेल्या सोयीचा विचार केला असता असे दिसून येते की, 2007-2008 मध्ये जिल्ह्यात 17 रुग्णालये, 23 दवाखाने, 12 प्रसूतीगृहे व 77 प्राथमिक आरोग्य केंद्रे होती. त्यामध्ये एकूण 475 डॉक्टर व वैद्य काम करीत होते. एकूण 1755 खाटा रुग्णांना उपलब्ध होत्या.

### जन्म-मृत्यूची नोंदणी

आरोग्य सेवा संचालनालयाकडून उपलब्ध झालेल्या अलीकडील आकडेवारीप्रमाणे सन 2003 मध्ये एकूण 78193 जन्म व 22726 मृत्यू नोंदले गेले. जन्म-मृत्यूचे दर हजारी प्रमाण अनुक्रमे 2.03 व 0.59 होते. एकूण 904 बालमृत्यू पैकी 24.23 टक्के बालमृत्यू ग्रामीण भागातील व 75.77 टक्के बालमृत्यू नागरी भागातील होते. रवसन क्रियेसंबंधीच्या रोगामुळे 641 (2.82 टक्के) मृत्यू झाले. हृदयविकारामुळे 1366 (6.01 टक्के), क्षयाने 556 (2.45 टक्के) व कर्करोगाने 545 (2.40 टक्के) मृत्यू झाले.

### कुटुंब कल्याण कार्यक्रम

31 मार्च 2003 अखेर जिल्ह्यात एकूण 92 कुटुंब कल्याण केंद्रे होती. त्यापैकी 82 ग्रामीण व 10 नागरी भागात होती. या सर्व 92 केंद्रामधून एकूण 19510 निर्बिजीकरण शस्त्रक्रिया करण्यात आल्या. त्यापैकी 97.48 टक्के पेक्षा जास्त शस्त्रक्रिया स्त्रियांच्या होत्या. त्या व्यतिरिक्त 9986 स्त्रियांनी इतर पध्दतीचा वापर केला होता.

## 19. पाणीपुरवठा

2001 च्या जनगणनेनुसार जिल्ह्यात एकूण 1138 वस्ती असलेली गावे व 4452 वाड्या होत्या. त्यापैकी सन 2007-08 वर्षात 25.83 टक्के गावांना जवळजवळ 58.11 टक्के वाड्यांना 12 महिने पुरेसे पाणी उपलब्ध नव्हते.

## 20. योजना अंतर्गत विविध विकास कार्यक्रम

सन 2007-2008 मध्ये योजनांतर्गत विविध विकास शिर्षाखाली एकूण 9308.8 लक्ष रुपये खर्च करण्यात आले.

विविध विकास शिर्षाखाली करण्यात आलेल्या खर्चामध्ये सर्वात जास्त जास्त रुपये 1982.97 लक्ष ग्रामीण विकासावर करण्यात आला यात जवाहर रोजगार योजनेवरील 1169.74 लाख खर्चाचा समावेश आहे. पाटबंधारे व पूरनियंत्रण यावर 484.20 लाख रुपये करण्यात आला. सामाजिक व सामूहिक सेवा या शिर्षाखालील कार्यक्रमावर रुपये 4294.58 लाख रुपये खर्च करण्यात आला. यात सामान्य शिक्षण 295.69, आरोग्य सेवा 317.20, ग्रामीण पाणीपुरवठा व स्वच्छता 972.49 लाख, नगरविकास 768.50 लाख, मागासवर्गीयांचे कल्याण 1160.87 लाख यावरील खर्चाचा समावेश आहे. याशिवाय कृषि व सलग्न सेवा 1147.51 लाख, विद्युत विकास 445.43 लाख, वहातूक व दळणवळण 870.04 लाख या प्रमाणे खर्च करण्यात आला.

## रोजगार हमी योजना

ग्रामीण भागात उत्पादक कामे घेऊन रोजगार उपलब्ध करून देण्यासाठी रोजगारहमी योजना राबविली जाते. या योजनेवर सन 2007-08 वर्षात एकूण 1325.37 लाख रुपये खर्च झाले व त्यामुळे 19.78 लक्ष मनुष्य दिवस रोजगार निर्मिती झाली. जिल्ह्यातील टंचाई सदृश्य परिस्थितीमुळे रोजगार हमी योजनांतर्गत मोठ्या प्रमाणात कामे हाती घेतली होती.

## जिल्ह्याचा स्थानिक विकास कार्यक्रम

स्थानिक लोकाना उपयुक्त अशी लहान कामे घेण्यासाठी 1984-85 पासून शासनाच्या आदेशानुसार जिल्ह्यात स्थानिक गरजावर आधारीत लहान कामाचा विशेष कार्यक्रम व स्थानिक कार्यक्रम राबविला जात आहे. सोलापूर जिल्ह्यात 13 विधानसभा मतदार संघ आहेत 2007-2008 या वर्षी सर्व मतदारसंघातील 181 अपूर्ण कामे पूर्ण करण्यासाठी व संदर्भ वर्षातील 587 नविन कामासाठी एकूण 1300.00 लक्ष रुपयांची तरतूद मंजूर केलेली होती. एकूण मंजूर कामाची अंदाजीत खर्चाची रक्कम रुपये 1455.37 लाख होती. प्रत्यक्षात संदर्भ वर्षात 1062.41 लाख रुपये खर्च झाला.

## वीस कलमी कार्यक्रम

वीस कलमी कार्यक्रमांतर्गत 2007-2008 वर्षी करीता शासनाने सोलापूर जिल्ह्यासाठी विविध कार्यक्रमाखाली उघडिष्टे दिलेली होती बहुतांशी उघडिष्टे पूर्ण करण्यात आली. काही कार्यक्रम खालील प्रमाणे आहेत.

- 1) एकात्मिक विकास कार्यक्रम 2007-2008 करीता एकूण 14000 लाभार्थींचे उघडिष्ट असताना 1342 लाभार्थींना आर्थिक सहाय्य देऊन उघडिष्ट पूर्ण करण्यात आले.
- 2) जिल्ह्यामध्ये एकूण 13 विधान परिषद सदस्यांनी 95 अपूर्ण कामाकरिता व 144 नविन कामाकरिता रुपये 219.64 लक्ष इतकी तरतूद उपलब्ध करून दिली व खर्च रुपये 203.30 लक्ष इतका झाला.

## आवर्षणप्रवण क्षेत्र विकास कार्यक्रम

जिल्ह्यातील 10 केंद्र पुरस्कृत व 1 (ता.माळशिरस) राज्य पुरस्कृत अशा सर्व 11 तालुक्यात आवर्षण प्रवण क्षेत्र कार्यक्रम राबविण्यात येत आहे. 2007-2008 या वर्षी एकूण 176.34 लाख वार्षिक तरतूद उपलब्ध होती. मार्च 2008 अखेर रुपये 176.34 लाख रुपये खर्च झाला.

## 21. संकीर्ण

### स्थानिक स्वराज्य संस्था

सन 2007-2008 मध्ये जिल्ह्यातील एकूण 1028 ग्राम पंचायतींचा उत्पन्न व खर्च रुपये अनुक्रमे 4802 लक्ष रुपये व 4873 लक्ष होता. एकूण उत्पन्नाच्या 42.19 टक्के उत्पन्न सहाय्य अनुदानाद्वारे प्राप्त झाले.

जिल्ह्यातील सोलापूर महानगरपालिकाचे एकूण उत्पन्न व खर्च रुपये अनुक्रमे 18873 लक्ष रुपये व 17389 लक्ष रुपये होता. आणि 9 नगरपालिकांचे एकूण उत्पन्न व खर्च अनुक्रमे रुपये 7427 लक्ष व 7260 लक्ष रुपये होते.

सन 2007-2008 मध्ये जिल्हापरिषदेचे एकूण उत्पन्न 60751 लक्ष रुपये एकूण खर्च रुपये 60085 लक्ष रुपये होता. शासकीय अनुदानाद्वारे सर्वात जास्त म्हणजे एकूण उत्पन्नाच्या 67.71 टक्के उत्पन्न प्राप्त झाले होते. वित्त प्रेरण विधारात न घेतले तर शिक्षणावर सर्वात जास्त खर्च झालेला होता. मागील वर्षाच्या (2006-2007) तुलनेने 2007-2008 मध्ये जिल्हापरिषदेच्या उत्पन्न व खर्चा मध्ये वाढ झालेली दिसते.

## 22. जमीन महसूल व करमणूक कर

जमीन महसूल - सन 2007-2008 मध्ये एकत्रित जमीन महसूलाची एकूण मागणी 1362.64 लक्ष रुपये होती. त्यापैकी 1862.64 लाख रुपये वसूलीस पात्र होती. प्रत्यक्ष वसुली 1574.15 लक्ष रुपये झाली.

## 23. करमणूक कर

सन 2007-2008 चा वर्षात 405.91 लक्ष करमणूक कर वसूल झाला.

जिल्हा सामाजिक व आर्थिक समालोचन 2007-08

दृष्टिक्षेपात सोलापूर जिल्हा

अ.क्र.	बाब	परिमाण	जिल्हा	महाराष्ट्र
1	2	3	4	5
एक	प्राकृतिक रचना			
1	भौगोलिक स्थान			
	1.1 उत्तर अक्षांश	अंश	17.1 ते 18.32	16.4 ते 22.1
	1.2 पूर्व रेखांश	अंश	74.42 ते 76.15	72.6 ते 80.9
	1.3 क्षेत्रफळ	000चौ.कि.मी.	14.895	308
2	प्रशासकीय रचना			
	2.1 तालुके	संख्या	11	353
	2.2 शहरे	संख्या	10	378 #
	2.3 एकूण गावे	संख्या	1150	43711
	2.4 पैकी निर्जन गावे	संख्या	8	2616
दोन	स्थानिक स्वराज्य संस्था			
1.	महानगरपालिका	संख्या	1	22
2	नगरपरिषदा	संख्या	9	225
3	कटकमंडळे	संख्या	0	7
4	पंचायत समित्या	संख्या	11	351
5	ग्रामपंचायती	संख्या	1028	27916
तीन	लोकसंख्या (2001)			
1	ग्रामीण	हजार	2624	55778
2	नागरी	हजार	1225	41101
3	एकूण	हजार	3850	96879
4	पुरुष	हजार	1990	50401
5	स्त्रिया	हजार	1860	46478
6	स्त्रिया प्रति हजार पुरुष	संख्या	935	922
7	अनुसूचित जातींची लोकसंख्या	हजार	578	9882
	7.1 एकूण लोकसंख्येशी प्रमाण	टक्के	15.02	10.2
8	अनुसूचित जमातींची लोकसंख्या	हजार	68	8577
	8.1 एकूण लोकसंख्येशी प्रमाण	टक्के	1.79	8.9
9	घनता (लोकसंख्या प्रति चौ.कि.मी.)	संख्या	258	315

# गणना शहरासह

जिल्हा सामाजिक व आर्थिक समालोचन 2007-08

दृष्टिक्षेपात सोलापूर जिल्हा

अ.क्र.	बाब	परिमाण	जिल्हा	महाराष्ट्र
1	2	3	4	5
10	साक्षरतेचे प्रमाण		71.20	76.9
	10.1 ग्रामीण	टक्के	68.26	70.4
	10.2 नागरी	टक्के	77.510	85.5
	10.3 एकूण	टक्के	71.20	76.9
	10.4 पुरुष	टक्के	81.99	86.0
	10.5 स्त्रिया	टक्के	59.84	67.0
	10.6 साक्षरतेमध्ये जिल्हयाचा राज्यात क्रमांक		27	
	10.7 साक्षरतेमध्ये महाराष्ट्राचा देशात क्रमांक	क म संख्या		दुसरा
11	दारिद्र्य रेषेखालील ग्रामीण कुटुंबे (2002-07)	लाख	1.68	45.03
चार	जिल्हा उत्पन्न अंदाज			
1	चालू किमतीनुसार (1999-2000च्या मालिकेप्रमाणे)			
	1.1 एकूण उत्पन्न (स्थूल)(2005-06)	कोटी रु.	16927.08	509356*
	1.2 दरडोई उत्पन्न (स्थूल)(2005-06)	रुपये	40662	48171
	1.3 एकूण उत्पन्न (निव्वळ)(2005-06)	कोटी रु.	15064.1	437035
	1.4 दरडोई उत्पन्न (निव्वळ)(2005-06)	रुपये	36186	41331
2	स्थिर किमतीनुसार (1999-2000)			
	2.1 एकूण उत्पन्न (स्थूल)(2005-06)	कोटी रु.	12270.44	376783
	2.2 दरडोई उत्पन्न (स्थूल)(2005-06)	रुपये	29476	35633
	2.3 एकूण उत्पन्न (निव्वळ)(2005-06)	कोटी रु.	10970.42	325148
	2.4 दरडोई उत्पन्न (निव्वळ)(2005-06)	रुपये	26353	30750
पाच	कृषि (2000-2001)			
1	भौगोलिक क्षेत्र	हजार हेक्टर	1488	30758
2	जंगलव्याप्त क्षेत्र	हजार हेक्टर	32	5212
3	जंगलव्याप्त क्षेत्राचे भौगोलिक क्षेत्राशी प्रमाण	टक्के	2.15	16.94
4	शेतीला उपलब्ध नसलेली जमीन			
	4.1 बिगर- शेती वापराखालील	हजार हेक्टर	16	1407
	4.2 पडीत आणि लागवाडीलायक नसलेली	हजार हेक्टर	63	1720
	4.3 एकूण (4.1 + 4.2)	हजार हेक्टर	79	3127
	*प्रारंभिक अंदाज			

जिल्हा सामाजिक व आर्थिक समालोचन 2007-08

दृष्टिक्षेपात सोलापूर जिल्हा

अ.क्र.	बाब	परिमाण	जिल्हा	महाराष्ट्र
1	2	3	4	5
5	पडीत जमिनीव्यतिरिक्त लागवड न केलेली इतर जमीन			
	5.1 कायम गुरचरण व इतर	हजार हेक्टर	38	1252
	5.2 झाडे-झुडपांखालील	हजार हेक्टर	4	249
	5.3 लागवडीलायक परंतु पडीत	हजार हेक्टर	34	914
6	पडीत जमीन			
	6.1 चालू पड	हजार हेक्टर	27	1327
	6.2 इतर पड	हजार हेक्टर	149	1204
7	पिकाखालील क्षेत्र			
	7.1 पिकाखालील निव्वळ क्षेत्र	हजार हेक्टर	1126	17473
	7.2 दुसोटा क्षेत्र	हजार हेक्टर	48	5083
	7.3 एकूण पिकाखालील क्षेत्र	हजार हेक्टर	1174	22556
8	ओलित खालील क्षेत्र (2004-2005)			
	8.1 निव्वळ ओलित क्षेत्र	हजार हेक्टर	258	3147
	8.2 एकूण ओलित क्षेत्र	हजार हेक्टर	296	3810
9	महत्वाच्या पिकाखालील क्षेत्र (2005-06)			
	9.1 तृणधान्ये	हजार हेक्टर	849	9621
	9.2 कडधान्ये	हजार हेक्टर	94	3828
	9.3 तेलबिया	हजार हेक्टर	93	3863 *
	9.4 ऊस	हजार हेक्टर	74	उ.ना.
	9.5 कापूस	हजार हेक्टर	7	3107
10	पर्जन्य (सरासरी)	मि.मी.	526.55	उ.ना.
11	जमीन वहिती धारण संख्या (1995-1996)			
	11.1 क्षेत्र 2 हेक्टरपेक्षा कमी	हजार	189	6693
	11.2 क्षेत्र 2 ते 10 हेक्टर	हजार	187	11308
	11.3 क्षेत्र 10 हेक्टरपेक्षा जास्त	हजार	16	1879
सहा	जलसिंचन पूर्ण झालेले पाटबंधारे प्रकल्प व त्याखालील लाभक्षेत्र			
1	मोठे पाटबंधारे प्रकल्प	संख्या	2	66
	1.1 लाभक्षेत्र (निर्मित सिंचन क्षमता 30/6/2007 पर्यंत)	हजार हेक्टर	452	2456
2	मध्यम पाटबंधारे प्रकल्प	संख्या	7	233
	*अंदाजित			



जिल्हा सामाजिक व आर्थिक समालोचन 2007-08

दृष्टिक्षेपात सोलापूर जिल्हा

अ.क्र.	बाब	परिमाण	जिल्हा	महाराष्ट्र
1	2	3	4	5
	2.1 लाभक्षेत्र (निर्मित सिंचन क्षमता)	हजार हेक्टर	54	739
3.	लघु पाटबंधारे प्रकल्प (राज्यक्षेत्र)	संख्या	51	2777
	3.1 लाभक्षेत्र	हजार हेक्टर	18	1134
4	सिंचन विहिरीखाली भिजणारे क्षेत्र**	हजार हेक्टर	192	867
<b>सात</b>	<b>पशुसंवर्धन (पशुगणना -2003)</b>			
1	एकूण पशुधन (2003)	हजार	2247	37,058
2	गो जातीय	हजार	957	16,738
3	महिषवर्गीय	हजार	268	6,084
4	मेंढया व शेळ्या	हजार	1099	13,624
5	कोंबडया व बदके	हजार	1672	34,596
<b>आठ</b>	<b>सहकार क्षेत्र</b>			
1	सहकारी संस्था (2006-07)	संख्या	10534	200740
2	प्राथमिक कृषि सहकारी पतसंस्था	संख्या	1188	21,238
	2.1 सभासद संख्या	हजार	154	12,271
	2.2 दिलेली कर्जे	लाख रु.	50715	549802
	2.2 येणे कर्जे	लाख रु.	107464	1053686
3	सहकारी दुग्धसंस्था	संख्या	3385	30913
<b>नऊ</b>	<b>वीज</b>			
1	विद्युतीकरण झालेली गावे	संख्या	1139	40351***
2	वीज पुरवठा केलेले कृषी पंप संच	हजार	199.36	2777
3	विजचा वापर			62084
	3.1 घरगुती (2006-07)	दशलक्ष कि.वॅ.तास	219.34	14284
	3.2 वाणिज्यिक	दशलक्ष कि.वॅ.तास	61.16	6940
	3.3 औद्योगिक	दशलक्ष कि.वॅ.तास	493.41	26535
	3.4 कृषि	दशलक्ष कि.वॅ.तास	1494.74	9749
	3.5 इतर	दशलक्ष कि.वॅ.तास	105.3	318
	3.6 एकूण (3.1 ते 3.5)	दशलक्ष कि.वॅ.तास	2373.95	57826
**सिंचन स्थितीदर्शक अहवाल 2007-08, ***महावितरण, महाराष्ट्र राज्य विद्युत वितरण मंडळ, मुंबई				

जिल्हा सामाजिक व आर्थिक समालोचन 2007-08

दृष्टिक्षेपात सोलापूर जिल्हा

अ.क्र.	बाब	परिमाण	जिल्हा	महाराष्ट्र
1	2	3	4	5
दहा	परिवहन व दळणवळण			
1	रेल्वे मार्गाची एकूण लांबी	कि.मी.	375.4	5910
2	रस्त्यांनी जाडलेली गावे			
	2.1 बारमाही	संख्या	864	38483
	2.2 हंगामी	संख्या	उ.ना.	1397
3	रस्त्यांची लांबी (पृष्ठांकित)			
	3.1 राष्ट्रीय महामार्ग (2007 अखेर)	कि.मी.	188	4367
	3.2 राज्य महामार्ग	कि.मी.	1604.1	33675
	3.3 प्रमुख जिल्हामार्ग	कि.मी.	3129.45	49147
	3.4 इतर जिल्हामार्ग	कि.मी.	2303.05	45674
	3.5 ग्रामीण रस्ते	कि.मी.	7784.27	100801
	3.6 एकूण (3.1 ते 3.5)	कि.मी.	15008.87	233664
अकरा	नोंदणीकृत कारखाने व रोजगार			
1	नोंदणीकृत कारखाने (2005-06)	संख्या	4503	36180*
2	नोंदणीकृत चालू कारखाने (त्यांतील कामगार)	संख्या	2480	30684
		संख्या	29922	1281000
3	साखर कारखाने (साखरेचे उत्पादन)	संख्या	18	202
		हजार मे. टन	1864	9100
4	सहकारी सूत गिरण्या	संख्या	17	177
बारा	कर्णारी गणना (1 जुलै 2005 रोजी भरलेली पदे)			
1	शासकीय	हजार	20.622	581
2	जिल्हा परिषदा	हजार	16.895	457
3	नगर परिषदा	हजार	5.966	52
4	महानगरपालिका	हजार	2.354	112

\*महाराष्ट्राची आर्थिक आकडेवारी 2007

जिल्हा सार्वजनिक व आर्थिक समालोचन 2007-08

दृष्टिकोपात सोलापूर जिल्हा

अ.क्र.	बाब	परिमाण	जिल्हा	महाराष्ट्र
1	2	3	4	5
तेरा	शिक्षण क्षेत्र (2006-07 अंदाजित)			
1	प्राथमिक शिक्षण			
	1.1 एकूण शाळा	संख्या	3034	69330
	1.2 विद्यार्थी	हजार	451	11571
	1.3 शिक्षक	हजार	14	341
	1.4 प्रति शिक्षक विद्यार्थी	संख्या	32	34
2	माध्यमिक शिक्षण			
	2.1 एकूण शाळा	संख्या	833	20339
	2.2 विद्यार्थी	हजार	403	11236
	2.3 शिक्षक	हजार	13	298
	2.4 प्रति शिक्षक विद्यार्थी	संख्या	30	38
3	उच्च शिक्षण			
	3.1 संस्था	संख्या	-	2316
	3.2 एकूण विद्यार्थी	हजार	-	1170
4	तांत्रिक व व्यवसाय शिक्षण			
	4.1 व्यवसाय पदवी शिक्षण संस्था (प्रवेश क्षमता)	संख्या	2	312
	4.2 व्यवसाय पदविका शिक्षण संस्था (प्रवेश क्षमता)	संख्या	300	58179
	4.3 शासकीय औद्योगिक प्रशिक्षण संस्था (प्रवेश क्षमता)	संख्या	6	648
	4.3 शासकीय औद्योगिक प्रशिक्षण संस्था (प्रवेश क्षमता)	संख्या	770	73767
	4.3 शासकीय औद्योगिक प्रशिक्षण संस्था (प्रवेश क्षमता)	संख्या	13	369
	4.4 अशासकीय औद्योगिक प्रशिक्षण संस्था (प्रवेश क्षमता)	संख्या	उ.ना.	67240
	4.4 अशासकीय औद्योगिक प्रशिक्षण संस्था (प्रवेश क्षमता)	संख्या	3	191
	4.4 अशासकीय औद्योगिक प्रशिक्षण संस्था (प्रवेश क्षमता)	संख्या	उ.ना.	23496
चौदा	सार्वजनिक आरोग्य			
1	रुग्णालये (2007)	संख्या	17	1054
2	दवाखाने	संख्या	23	2072
3	प्राथमिक आरोग्य केंद्रे	संख्या	77	1812
4	प्राथमिक आरोग्य उपकेंद्रे	संख्या	430	उ.ना.
5	प्राथमिक आरोग्य पथके	संख्या	1	177

जिल्हा सामाजिक व आर्थिक समालोचन 2007-08

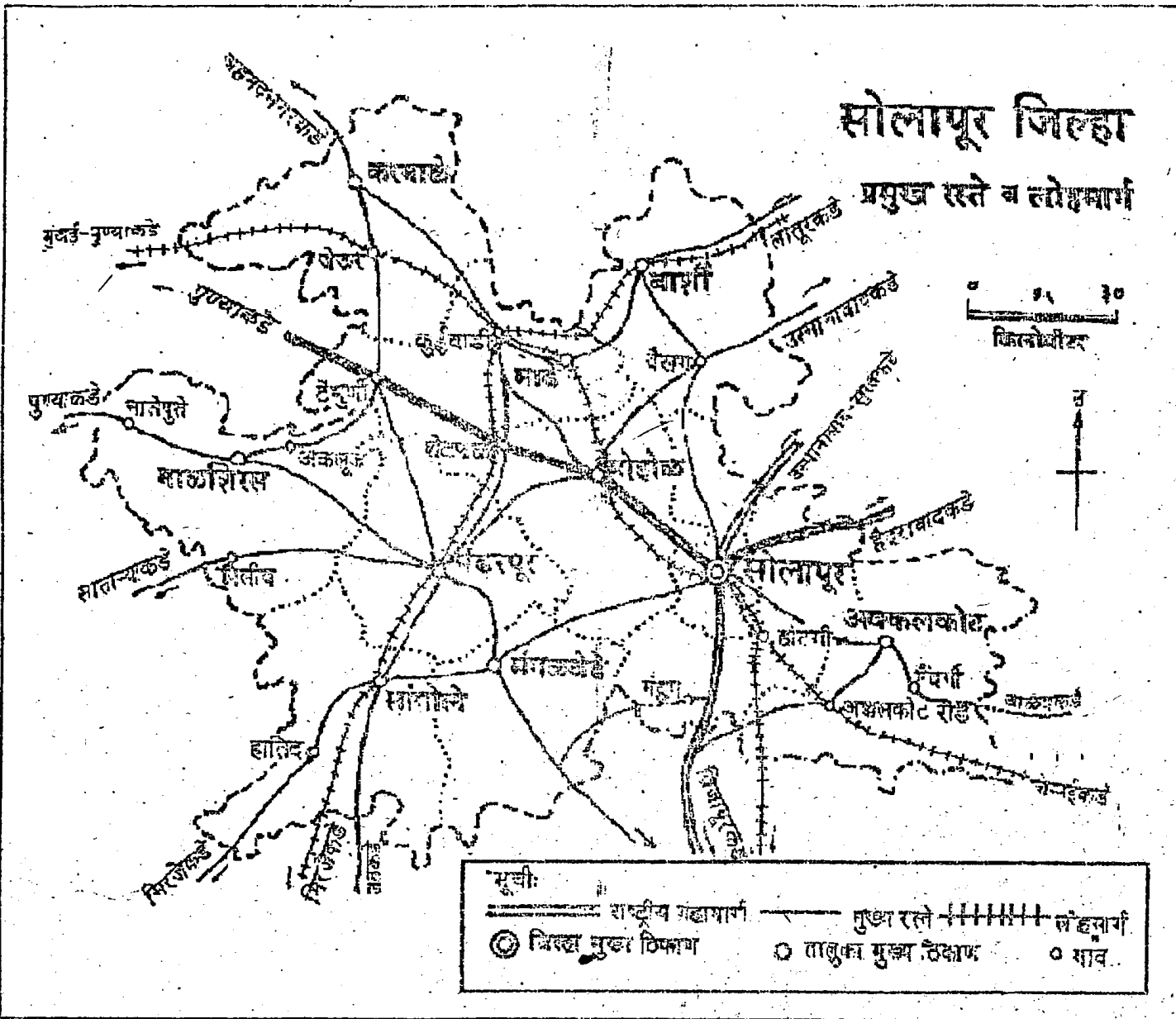
दृष्टिक्षेपात सोलापूर जिल्हा

अ.क्र.	बाब	परिमाण	जिल्हा	महाराष्ट्र
1	2	3	4	5
<b>पंधरा</b>	<b>आदिवासी कल्याणकारी योजना</b>			
1	आदिवासी आश्रमशाळा (त्यांतील विद्यार्थी)	संख्या संख्या	2 663	1105 418815
<b>सोळा</b>	<b>मागासवर्गीयांसाठी कल्याणकारी योजना</b>			
1	मागासवर्गीयांसाठी वसतिगृह (त्यांतील विद्यार्थी)	संख्या संख्या	91 4165	271 22668
<b>सतरा</b>	<b>सार्वजनिक वितरण व्यवस्था</b>			
1	रास्त भावाची दुकाने	संख्या	1547	49533
2	पुरविलेला एकूण साठा			
	2.1 गहू	हजार टन	76.88	1218.74
	2.2 तांदूळ	हजार टन	37.943	1078.33
3	शासकीय गोदामे (साठवण क्षमता)	संख्या हजार टन	21 20.9	1012 572.98

\*\*\*

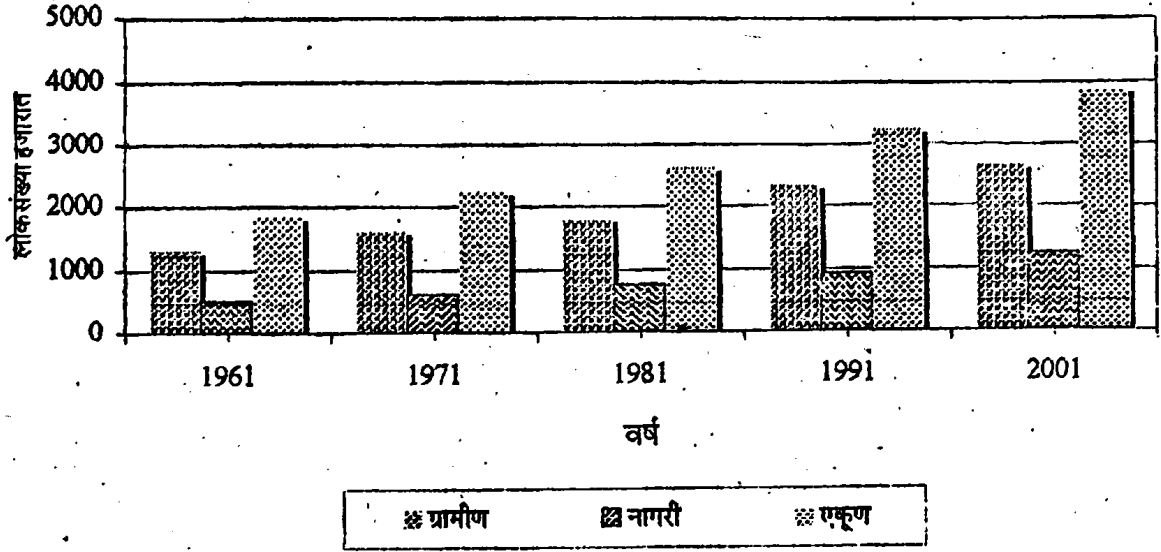
# सोलापूर जिल्हा

प्रमुख रस्ते व लोहमार्ग

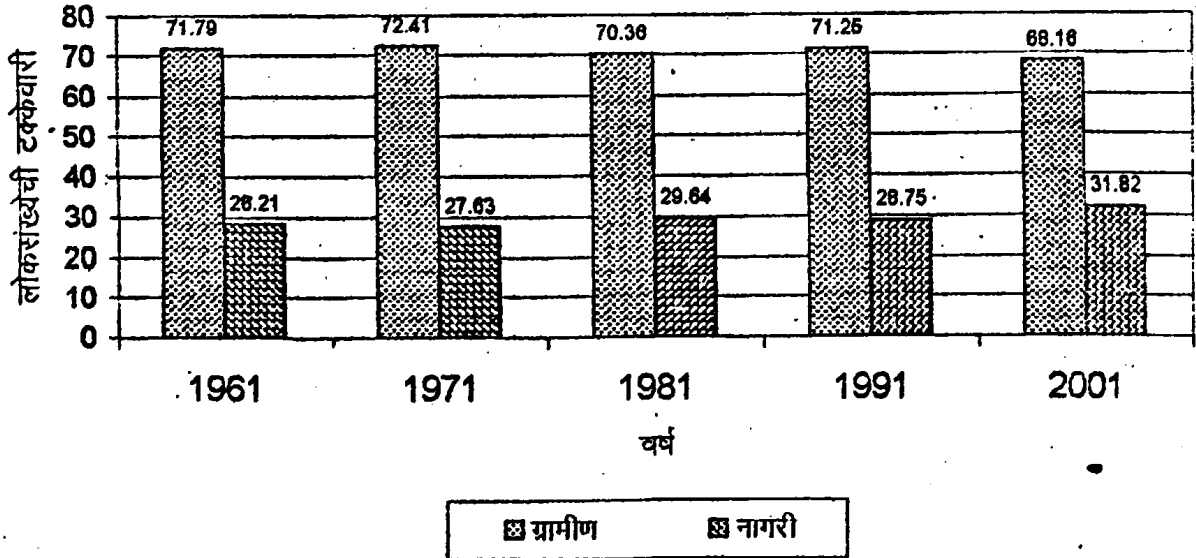


सूची:  
 ————— राष्ट्रीय महामार्ग      ————— मुख्य रस्ते      +++++ लोहमार्ग  
 ⊙ जिल्हा मुख्यालय      ○ तालुका मुख्यालय      ○ गाव

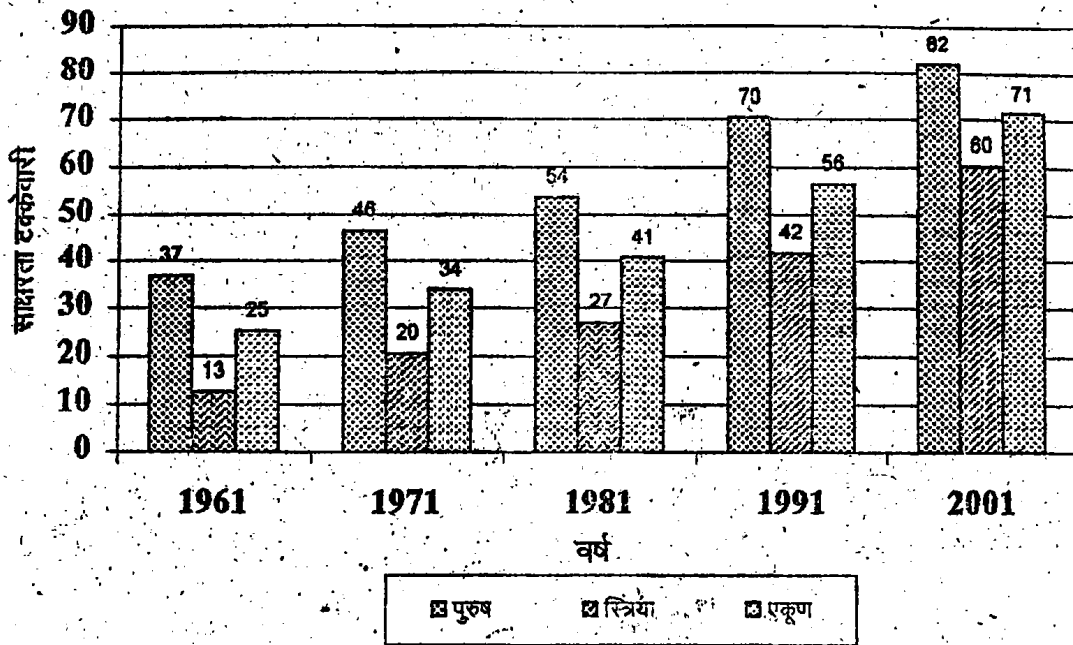
आलेख क्र.1  
जिल्ह्याची लोकसंख्या  
(जनगणनेनुसार)



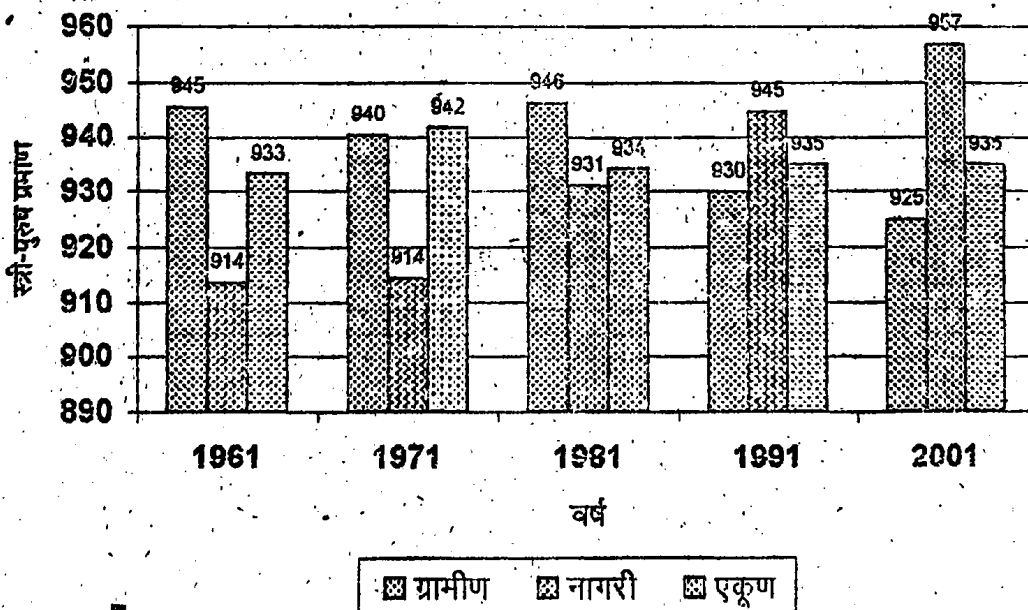
आलेख क्र -2  
जिल्ह्यातील ग्रामीण व नागरी लोकसंख्येचे प्रमाण  
(जनगणनेनुसार)



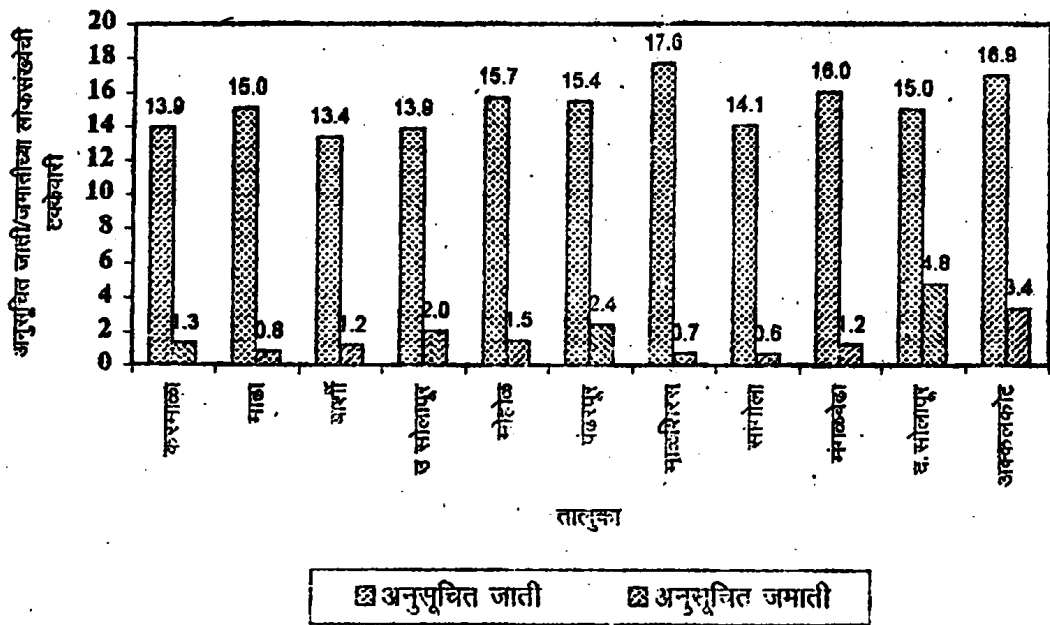
आलेख क्र.3  
जिल्ह्यातील साक्षरतेचे प्रमाण  
(जनगणनेनुसार)



आलेख क्र.4  
जिल्ह्यातील स्त्री-पुरुष प्रमाण  
(जनगणनेनुसार)



आलेख क.5  
जिल्हातील अनुसूचित जाती/जमातीच्या लोकसंख्येची तहसिलनिहाय टक्केवारी  
( जनगणना 2001 नुसार ).





भाग-2

सांख्यिकीय तर्क

निवडक निर्देशक

जिल्हा - सोलापूर			संदर्भ कालावधी- 1960 ते 2008						
अनु.	बाब	परिमाण	संदर्भ वर्ष						
			1960-61	1970-71	1980-81	1990-91	2000-01	2006-07	2007-08
(1)	(2)	(3)	(4)	(5)	(6)	(7)	(8)	(9)	(10)
एक	क्षेत्रफळ व लोकसंख्या :							2001	2001
1	क्षेत्रफळ	चौ.कि.मी.	15057	15021	15017	14895	14895	14895	14895
2	गावे	संख्या	569	953	953	1142	1150	1150	1150
3	शहरे	संख्या	10	10	10	10	10	10	10
4	एकूण लोकसंख्या	हजार	1860	2254	2610	3231	3850	3850	3850
5	शहरी लोकसंख्येचे प्रमाण	टक्के	28%	27%	29%	29%	32%	32%	32%
6	घनता (लोकसंख्या प्रति चौ.कि.मी.)	संख्या	124	150	174	217	258	258	258
7	स्त्रिया प्रतिएक हजार पुरुष	संख्या	936	933	942	934	935	935	935
दोन	साक्षरतेचे प्रमाण							2001	2001
1	पुरुष	टक्के	36.89	46.40	53.59	70.10	81.99	81.99	81.99
2	स्त्रिया	टक्के	12.60	20.49	26.95	41.70	59.84	59.84	59.84
3	एकूण	टक्के	25.15	33.90	40.67	56.40	71.25	71.25	71.25
4	ग्रामीण	टक्के	19.2	28.2	34.9	34.87	68.26	68.26	68.26
5	नागरी	टक्के	40.6	49.1	54.6	54.36	77.51	77.51	77.51
तीन	स्थानिक स्वराज्य संस्था								
1	महानगरपालिका	संख्या	0	1	1	1	1	1	1
2	नगरपरिषदा	संख्या	10	9	9	9	9	9	9
3	कटक मंडळे	संख्या	0	0	0	0	0	0	0
4	पंचायत समित्या	संख्या	11	11	11	11	11	11	11
5	ग्राम पंचायती	संख्या	594	858	910	997	1028	1028	1028
चार	क्षेत्रवार जिल्हा व दरडोई उत्पन्न (चालू किंमतीनुसार)								
1	निव्वळ जिल्हा उत्पन्न	कोटी रु	उ.ना	उ.ना	उ.ना	उ.ना	6768	955092	12490
2	निव्वळ दरडोई उत्पन्न	रुपये	उ.ना	उ.ना	उ.ना	उ.ना	17662	23853	30407
3	राज्याच्या उत्पन्नात जिल्हाचा हिस्सा	टक्के	उ.ना	उ.ना	उ.ना	उ.ना	2.97	2.91	3.23
पाच	कृषि व सिंचन							98-99	
1	जंगलव्याप्त क्षेत्र	शंभर हेक्टर	350	331	326	373	319	319	319
2	लागवडीलायक क्षेत्र	---	13310	14003	13266	13142	13187	13349	13349

निवडक निवेशक

जिल्हा - सोलापूर			संदर्भ कालावधी- 1960 ते 2008						
अनु.	बाब	परिमाण	संदर्भ वर्ष						
			1960-61	1970-71	1980-81	1990-91	2000-01	2006-07	2007-08
(1)	(2)	(3)	(4)	(5)	(6)	(7)	(8)	(9)	(10)
3	पिकांखालील एकूण क्षेत्र	--"--	12284	11876	12376	11326	9560	11742	11742
3.1	तृणधान्ये	शंभर हेक्टर	10536	8153	8982	8201	6444	8491	8491
3.2	कडधान्ये	--"--	929	1654	1731	1108	1050	949	949
3.3	तेलबिया	--"--	1388	1251	966	1945	851	930	930
3.4	ऊस	--"--	112	136	208	497	734	744	744
3.5	कापूस	--"--	110	135	173	24	54	70	70
4	पिकांखालील निव्वळ क्षेत्र	--"--	11919	11154	11050	11450	9184	11260	11260
5	दुसोटा क्षेत्राचे निव्वळ पेरलेल्या क्षेत्राशी प्रमाण	टक्के	3.06	3.07	2.88	9.95	4.09	4.28	4.28
6	सिंचनाखालील स्थूल क्षेत्र	शंभर हेक्टर	1303	1446	1821	2381	2887	2962	2962
7	सिंचनाखालील स्थूल क्षेत्राचे एकूण पिकांखालील स्थूल क्षेत्राशी प्रमाण	टक्के	10.6	12.18	14.71	21.02	30	25.22	25.22
8	निव्वळ सिंचन क्षेत्र	शंभर हेक्टर	1112	1146	1349	1946	2504	2578	2578
9	कालव्यांदारे सिंचित क्षेत्र	--"--	238	270	312	471	619	657	657
10	विहिरीद्वारे सिंचित क्षेत्र	--"--	856	854	1038	1457	1885	1921	1921
11	इतर साधनांनी सिंचित क्षेत्र	--"--	18	22	471	337	383	384	384
सहा	कृषि अवजारे (पशु गणना)								
			1966	1978	1982	1987	1992	1997	2003
1	लाकडी नांगर	हजार	12.3	14.844	16.128	25.744	30.243	15	23
2	लोखंडी नांगर	हजार	34.471	39.801	43.992	50.687	58.277	37	39
3	बेलगाड्या	हजार	41.01	51.019	54.489	27.866	35.599	35	39
4	ट्रॅक्टर	हजार	0.03	0.429	0.71	1.06	1.997	4	6
5	सिंचनाकरिता तेलान्वर चालणारे पंप	हजार	12.136	19.681	20.583	10.784	9.018	7	10
6	सिंचनाकरिता विद्युत्पंप	हजार	0.918	23.022	34.157	41.188	40.128	81	79
7	उसाचे चरक	हजार	1.314	1.123	1.223	0.833	1.082	1.781	2.8
7.1	शक्तीवर चालणारे	हजार	0.824	1.064	1.156	0.646	0.766	1.0	2
7.2	बेलाच्या सवतीने	हजार	0.49	0.059	0.067	0.187	0.316	0.8	0.8

निवडक निवेदन

जिल्हा - सोलापूर			संदर्भ कालावधी- 1960 ते 2008						
अनु.	वाच	परिमाण	संदर्भ वर्ष						
			1960-61	1970-71	1980-81	1990-91	2000-01	2006-07	2007-08
(1)	(2)	(3)	(4)	(5)	(6)	(7)	(8)	(9)	(10)
सात	पशुधन (पशुगणना)		1966	1978	1982	1987	1992	1997	2003
1	एकूण पशुधन	हजार	1300	1478	1629	1706	1867	2226	2247
2	दुभत्या गार्या	---	80	72	85	105	119	154	81
3	दुभत्या म्हशी	---	41	55	57	69	90	113	141
4	शेळ्या व मेंढ्या	---	566	810	831	875	1007	1226	1099
5	कोयड्या व तत्सम पक्षी	---	473	905	1024	1384	2107	2085	1672
आठ	मत्स्य व्यवसाय								
1	एकूण मत्स्य उत्पादन	म. टन	उ.ना.	उ.ना.	145	1800	1500	1805	2060
2	मच्छीमार सहकारी संस्था	संख्या	उ.ना.	उ.ना.	21	76	110	132	132
3	संस्थानाल सभासद	संख्या	उ.ना.	उ.ना.	871	2278	2425	4298	4298
तेज	सहकार क्षेत्र								
1	संस्था								
1.1	कृषि पतसंस्था	संख्या	857	895	851	898	1057	1192	1191
1.2	विगर कृषि पतसंस्था	संख्या	78	168	509	1255	1112	1575	1452
1.3	उत्पादक संस्था	संख्या	121	829	1526	2498	3626	4605	5008
1.4	पणन संस्था	संख्या	उ.ना.	11	11	26	39	44	43
1.5	सामाजिक सेवा संस्था	संख्या	उ.ना.	उ.ना.	उ.ना.	1360	2305	3018	2840
2	सभासद								
2.1	कृषि पतसंस्था	संख्या	93777	183000	232000	334000	462000	444908	531521
2.2	विगर कृषि पतसंस्था	संख्या	33368	23000	57000	128000	475000	859572	1452
2.3	उत्पादक संस्था	संख्या	7207	102000	260802	194652	288000	उ.ना.	उ.ना.
2.4	पणन संस्था	संख्या	उ.ना.	7186	9579	11246	14288	21134	21110
2.5	सामाजिक सेवा संस्था	संख्या	उ.ना.	उ.ना.	उ.ना.	137855	235000	उ.ना.	उ.ना.
3	खेळते भांडवल								
3.1	कृषि पतसंस्था	लाख रुपये	209	260	562	2771	57895	127636	121462
3.2	विगर कृषि पतसंस्था	लाख रुपये	157	688	467	1868	23766	295655	310117
3.3	उत्पादक संस्था	लाख रुपये	24	2525	7835	23444	227502	उ.ना.	उ.ना.
3.4	पणन संस्था	लाख रुपये	उ.ना.	उ.ना.	उ.ना.	284	390	739	713
3.5	सामाजिक सेवा संस्था	लाख रुपये	उ.ना.	उ.ना.	उ.ना.	2678	111163	उ.ना.	उ.ना.

निवडक निर्देशक

जिल्हा - सोलापूर			संदर्भ कालावधी- 1960 ते 2008						
अ.नं.	बाब	परिमाण	संदर्भ वर्ष						
			1960-61	1970-71	1980-81	1990-91	2000-01	2006-07	2007-08
(1)	(2)	(3)	(4)	(5)	(6)	(7)	(8)	(9)	(10)
4	दिलेली कर्जे								
4.1	शेती पतसंस्था	लाख रुपये	150	116	337	1029	48067	47665	50715
4.2	बिगर शेती पतसंस्था	लाख रुपये	157	उ.ना.	उ.ना.	उ.ना.	75810	226190	162797
4.3	उत्पादक संस्था	लाख रुपये	उ.ना.	उ.ना.	उ.ना.	उ.ना.	उ.ना.	उ.ना.	उ.ना.
4.4	पणन संस्था	लाख रुपये	उ.ना.	उ.ना.	उ.ना.	उ.ना.	उ.ना.	उ.ना.	उ.ना.
4.5	सामाजिक सेवा संस्था	लाख रुपये	उ.ना.	उ.ना.	उ.ना.	उ.ना.	उ.ना.	उ.ना.	उ.ना.
दहा	विजेचा वापर								
1	घरगुती	इमार कि.वे. जाय	उ.ना.	8475	20315	82340	127689	200190	219340
2	वाणिज्यिक	इमार कि.वे. जाय	उ.ना.	6484	13400	27620	98609	61110	61160
3	औद्योगिक	इमार कि.वे. जाय	उ.ना.	76409	163322	309996	205715	450870	493410
4	कृषि	इमार कि.वे. जाय	उ.ना.	उ.ना.	6649	5610	12300	886680	1494740
5	इतर	इमार कि.वे. जाय	उ.ना.	31021	21006	23352	42933	89950	105300
6	एकूण	इमार कि.वे. जाय	0	121989	224694	458918	490246	1682800	2373950
7	विद्युतीकरण झालेली गावे	संख्या		377	870	1101	1142	1160	1139
अकरा	वाहतूक व दळणवळण								
1	रस्त्यांची एकूण लांबी	कि.मी.	1122	2901	9483	10592	12542	14201.2	15009
2	दर 100 चौ.कि.मी. क्षेत्रामागे रस्त्यांची लांबी	कि.मी.	7.45	19.31	63.15	71.11	84.20	95.34	100.77
3	दरलाख लोकसंख्ये मागेरस्त्याची लांबी	कि.मी.	60.32	128.70	363.33	327.82	325.77	368.86	389.84
4	एकूण मालवाहतूक वाहने	संख्या	उ.ना.	10492	21455	10352	23193	27066	29946
5	एकूण प्रवासी वाहने	संख्या	उ.ना.	20968	41603	52575	189929	287963	303966
6	रेल्वे मार्गांची एकूण लांबी	कि.मी.	451.78	451.48	447.97	424	368.09	375.4	375.4
7	डाक कार्यालये	संख्या	282	476	505	516	532	528	533
8	तार कार्यालये	संख्या	22	38	68	187	187	0	0
9	दूरध्वनी	संख्या	1049	3326	6354	12650	96745	154537	28532
बारा	नोंदणीकृत कारखाने व रोजगार								
1	चालू कारखाने	संख्या	332	353	1033	1906	2922	2408	2460
2	कामगारांची दैनिक उपस्थिती	संख्या	41966	26136	28342	29272	31391	29209	29922

निवडक निर्देशक

जिल्हा - सोलापूर			संदर्भ कालावधी- 1960 ते 2008						
अनु.	बाब	परिमाण	संदर्भ वर्ष						
			1960-61	1970-71	1980-81	1990-91	2000-01	2006-07	2007-08
(1)	(2)	(3)	(4)	(5)	(6)	(7)	(8)	(9)	(10)
तेरा	शिक्षण								
1	प्राथमिक								
1.1	संस्था	संख्या	1569	1817	1900	2603	2850	2886	3034
1.2	विद्यार्थी	हजारात	230	324	383	489	508	510	452
1.3	शिक्षक	हजारात	5.78	8.75	10.44	11.79	13.72	14.33	13.91
1.4	प्रति शिक्षक विद्यार्थी	संख्या	40	37	37	41	37	36	32
2	माध्यमिक व उच्च माध्यमिक								
2.1	संस्था	संख्या	96	195	230	531	634	713	833
2.2	विद्यार्थी	हजारात	27	61	109	242	366	365	403
2.3	शिक्षक	हजारात	1.02	2.33	3.82	7.59	9.77	10.11	13.48
2.4	प्रति शिक्षक विद्यार्थी	संख्या	26	26	29	32	36	36	30
3	महाविद्यालये								
3.1	संस्था	संख्या	6	18	20	28	50	46	81
3.2	विद्यार्थी	हजारात	3	13	21	43	27	35	उ.ना.
3.3	शिक्षक	हजारात	0.14	0.51	0.88	1.36	1.26	0.97	उ.ना.
3.4	प्रति शिक्षक विद्यार्थी	संख्या	21	26	24	32	21	37	उ.ना.
चौदा	सार्वजनिक आरोग्य								
1	दवाखाने	संख्या	34	40	49	22	32	21	23
2	रुग्णालये	संख्या	3	5	10	14	14	16	17
3	प्राथमिक आरोग्य केंद्रे	संख्या	2	15	16	66	66	77	77
4	प्राथमिक आरोग्य उपकेंद्रे	संख्या	उ.ना.	उ.ना.	उ.ना.	उ.ना.	329	428	430
5	खाटा	संख्या	658	782	1626	1888	1845	1669	1755
6	दर लाख लोकसंख्येमागे खाटा	संख्या	35	35	62	58	46	43	46
पंधरा	संकीर्ण								
1	बँक शाखा	संख्या	44	96	244	399	440	685	688
2	दूरदर्शन केवल चालक	संख्या	उ.ना.	उ.ना.	उ.ना.	उ.ना.	उ.ना.	365	590
3	दूरदर्शन केवल धारक	संख्या	उ.ना.	उ.ना.	उ.ना.	उ.ना.	उ.ना.	77266	76406
4	गोबर गॅस संयंत्रे	संख्या	उ.ना.	उ.ना.	उ.ना.	उ.ना.	उ.ना.	409	490

आधार :- जिल्हा सांख्यिकी कार्यालय,

टॉप:- महाविद्यालये आकडेवारी मा.सहसंचालक, उ.शि., कोल्हापूर विभाग कोल्हापूर, यांचेकडून मिळालेवरून घेतली.

तक्ता क्रमांक - 2.1  
लोकसंख्या विषयक निवडक आकडेवारी

जिल्हा - सोलापूर

संदर्भ वर्ष : जनगणना 2001

अ. क्र.	बाब/ तहसील	ग्रामीण/ नागरी	क्षेत्र चौ.कि.मी.	लोकसंख्या			कुटुंबांची संख्या	लोकसंख्येची घनता	स्त्री-पुरुष प्रमाण
				एकूण	पुरुष	स्त्रिया			
(1)	(2)	(3)	(4)	(5)	(6)	(7)	(8)	(9)	
1	करमाळ	एकूण	1609.70	233316	121195	112121	46621	145	925
		ग्रामीण	1578.90	211388	109857	101531	42576	134	924
		नागरी	30.80	21928	11338	10590	4045	712	934
2	माढा	एकूण	1544.90	292611	152272	140339	58187	189	922
		ग्रामीण	1538.40	269834	140509	129325	53742	175	920
		नागरी	6.50	22777	11763	11014	4445	3504	936
3	बाशी	एकूण	1483.10	340831	176709	164122	68670	230	929
		ग्रामीण	1446.80	236046	122861	113185	48101	163	921
		नागरी	36.30	104785	53848	50937	20569	2887	946
4	ड सोलापूर	एकूण	746.30	960803	490620	470183	178445	1287	958
		ग्रामीण	711.00	88325	45886	42439	17096	124	925
		नागरी	35.30	872478	444734	427744	161349	24716	962
5	मोहोळ	एकूण	1408.40	252526	131493	121033	50187	179	920
		ग्रामीण	1408.40	252526	131493	121033	50187	179	920
		नागरी	0.00	-	-	-	0	-	-
6	पंढरपूर	एकूण	1303.60	402707	210123	192584	76931	309	917
		ग्रामीण	1291.50	311328	162838	148490	59629	241	912
		नागरी	12.10	91379	47285	44094	17302	7552	933
7	माळशिरस	एकूण	1522.20	422600	219762	202838	80481	278	923
		ग्रामीण	1522.20	422600	219762	202838	80481	278	923
		नागरी	0.00	-	-	-	0	-	-
8	सांगोला	एकूण	1550.70	272077	140548	131529	50898	175	936
		ग्रामीण	1481.90	243961	125978	117983	45501	165	937
		नागरी	68.80	28116	14570	13546	5397	409	930

तक्ता क्रमांक - 2.1  
लोकसंख्या विषयक निवडक आकडेवारी

जिल्हा - सोलापूर

संदर्भ वर्ष : जनगणना 2001

अ. क्र.	बाब/ तहसील	ग्रामीण/ नागरी	क्षेत्र चौ.कि.मी.	लोकसंख्या			कुटुंबांची संख्या	लोकसंख्येची घनता	स्त्री-पुरुष प्रमाण
				एकूण	पुरुष	स्त्रिया			
(1)	(2)	(3)	(4)	(5)	(6)	(7)	(8)	(9)	
9	मंगळवेढा	एकूण	1140.90	171261	89338	81923	32442	150	917
		ग्रामीण	988.60	149555	78086	71469	28373	151	915
		नागरी	152.30	21706	11252	10454	4069	143	929
10	द.सोलापूर	एकूण	1195.30	210774	109025	101749	39186	176	933
		ग्रामीण	1195.30	210774	109025	101749	39186	176	933
		नागरी	0.00	-	-	-	0	0	-
11	अक्कलकोट	एकूण	1390.30	290037	148538	141499	53044	209	953
		ग्रामीण	1383.60	227922	117095	110827	41687	165	946
		नागरी	6.70	62115	31443	30672	11357	9271	975
एकूण जिल्हा		एकूण	14895.40	3849543	1989623	1859920	735092	258	935
		ग्रामीण	14546.60	2624259	1363390	1260869	506559	180	925
		नागरी	348.80	1225284	626233	599051	228533	3513	957



तक्ता क्रमांक - 2.1  
लोकसंख्या विषयक निवडक आकडेवारी

जिल्हा - सोलापूर

संवर्ष वर्ष : जनगणना 2001

अ. क्र.	बाब/ तहसील	ग्रामीण/ नागरी	गावांची संख्या	शहरांची संख्या	साक्षरता (%)			मगासवर्गीय लोकसंख्या (%)		प्रक्षेपित लोकसंख्या (1 मार्च 2008)
					एकूण	पुरुष	स्त्रिया	अनुसूचित जाती	अनुसूचित जमाती	
(1)	(2)	(3)	(4)	(5)	(6)	(7)	(8)	(9)	(10)	(11)
1	करमाळा	एकूण	118	1	68.66%	79.41%	57.13%	13.95%	1.28%	247324
		ग्रामीण	118	-	67.22%	78.27%	55.36%	13.72%	1.27%	224249
		नागरी	-	1	82.34%	90.30%	73.90%	16.11%	1.40%	23075
2	माढा	एकूण	116	1	70.14%	80.40%	59.11%	15.05%	0.83%	309561
		ग्रामीण	116	-	68.95%	79.41%	57.69%	14.23%	0.82%	285725
		नागरी	-	1	83.81%	92.06%	75.24%	24.76%	1.02%	23836
3	बाशी	एकूण	137	1	74.09%	84.50%	63.04%	13.39%	1.15%	370813
		ग्रामीण	137	-	70.76%	82.15%	58.57%	12.92%	1.22%	256306
		नागरी	-	1	81.49%	89.80%	72.84%	14.47%	0.99%	114507
4	उ सोलापूर	एकूण	40	1	76.09%	86.04%	65.78%	13.86%	2.05%	1120830
		ग्रामीण	40	-	69.38%	80.10%	57.87%	17.82%	1.85%	94934
		नागरी	-	1	76.76%	86.64%	66.55%	13.46%	2.07%	1025896
5	मोहोळ	एकूण	101	-	69.54%	80.00%	58.23%	15.69%	1.48%	264582
		ग्रामीण	101	-	69.54%	80.00%	58.23%	15.69%	1.48%	264582
		नागरी	-	-	-	-	-	-	-	-
6	पंढरपूर	एकूण	100	1	69.78%	80.32%	58.36%	15.45%	2.39%	433889
		ग्रामीण	100	-	66.36%	77.72%	53.98%	16.53%	1.61%	336524
		नागरी	-	1	80.99%	88.93%	72.53%	11.77%	5.04%	97365
7	माळशिरस	एकूण	117	-	71.67%	81.95%	60.63%	17.64%	0.70%	442775
		ग्रामीण	117	-	71.67%	81.95%	60.63%	17.64%	0.70%	442775
		नागरी	-	-	-	-	-	-	-	-
8	सांगोला	एकूण	102	1	66.28%	78.47%	53.41%	14.05%	0.65%	288745
		ग्रामीण	102	-	64.87%	77.49%	51.53%	14.06%	0.66%	258542
		नागरी	-	1	78.52%	86.86%	69.66%	13.97%	0.54%	30203

तबला क्रमांक - 2.1  
लोकसंख्या विषयक निवडक आकडेवारी

जिल्हा - सोलापूर

संवर्ष वर्ष : जनगणना 2001

अ. क्र.	वाच/ तहसील	ग्रामीण/ नागरी	गावांची संख्या	शहरांची संख्या	साक्षरता (%)			मागासवर्गीय लोकसंख्या (%)		प्रक्षेपित लोकसंख्या (1 मार्च 2008)
					एकूण	पुरुष	स्त्रिया	अनुसूचित जाती	अनुसूचित जमाती	
(1)	(2)	(3)	(4)	(5)	(6)	(7)	(8)	(9)	(10)	(11)
9	मंगळवेढा	एकूण	81	1	66.67%	78.64%	53.68%	15.98%	1.21%	182277
		ग्रामीण	81	-	65.07%	77.43%	51.62%	16.57%	1.23%	159274
		नागरी	-	1	77.46%	86.97%	67.41%	11.88%	1.01%	23003
10	द.सोलापूर	एकूण	91	-	67.37%	79.69%	54.21%	15.02%	4.79%	220837
		ग्रामीण	91	-	67.37%	79.69%	54.21%	15.02%	4.79%	220837
		नागरी	-	-	-	-	-	-	-	-
11	जवफलकोट	एकूण	135	3	67.74%	80.23%	54.71%	16.94%	3.36%	312011
		ग्रामीण	135	-	66.67%	79.11%	53.58%	18.37%	3.67%	245428
		नागरी	-	3	71.63%	84.32%	58.70%	11.70%	2.20%	66583
	एकूण जिल्हा	एकूण	1138	10	71.25%	81.99%	59.84%	15.02%	1.79%	4193644
		ग्रामीण	1138	-	68.26%	79.57%	56.12%	15.69%	1.64%	2789176
		नागरी	-	10	77.51%	87.15%	67.52%	13.57%	2.12%	1404468

आधार - भारताची जनगणना 2001.

तक्ता क्रमांक - 2.2  
लोकसंख्या आणि वृद्धीदर

जिल्हा-सोलापूर

संदर्भ वर्ष : 1951-2011

जनगणना वर्ष	ग्रामीण/नागरी	लोकसंख्या			दशवार्षिक वृद्धीदर	वार्षिक चक्रवाढ वृद्धीदर
		एकूण	पुरुष	स्त्रिया		
(1)	(2)	(3)	(4)	(5)	(6)	(7)
1951	एकूण	1490446	766188	724258	-	-
	ग्रामीण	1020228	522349	497379	-	-
	नागरी	470218	243339	226879	-	-
1961	एकूण	1860102	960818	899284	24.80	2.22
	ग्रामीण	1340228	689161	651067	31.37	2.73
	नागरी	519874	271657	248217	10.56	1.00
1971	एकूण	2254369	1166281	1088088	21.20	2.07
	ग्रामीण	1637817	844227	793590	22.20	2.37
	नागरी	616552	322054	294498	18.60	1.35
1981	एकूण	2588139	1332914	1255225	14.81	1.84
	ग्रामीण	1820673	935492	885181	11.16	1.93
	नागरी	767466	397422	370044	24.48	1.63
1991	एकूण	3231057	1670516	1560541	24.84	1.93
	ग्रामीण	2301574	1192575	1108999	26.41	2.03
	नागरी	929483	477941	451542	21.11	1.70
2001	एकूण	3856543	1990623	1865920	19.36	1.90
	ग्रामीण	2630259	1364390	1265869	14.28	1.89
	नागरी	1226284	626233	600051	31.93	1.92
2011 प्रक्षेपित	एकूण	4623824	2381493	2242331	19.90	1.89
	ग्रामीण	3005886	1560958	1444928	14.28	1.80
	नागरी	1617938	820535	797403	31.94	2.06

आधार - भारताची जनगणना-2001.

तक्ता क्रमांक - 2.3						
शहरांची वर्गवारी आणि त्यांची लोकसंख्या						
जिल्हा : सोलापूर				संदर्भ वर्ष : 2001		
अ. क्र.	शहराचे नाव	शहराचे वर्गीकरण	लोकसंख्या			लोकसंख्या वाढीचा दशवार्षिक वृद्धीदर
			एकूण	पुरुष	स्त्रिया	
(1)	(2)	(3)	(4)	(5)	(6)	(7)
1	सोलापूर	ब वर्ग म.न.पा.	872478	444734	427744	40.53
2	करमाळा	क वर्ग न.पा.	21928	11338	10590	12.32
3	कुर्डूवाडी	क वर्ग न.पा.	22777	11763	11014	5.48
4	बा शी	ब वर्ग न.पा.	104785	53848	50937	17.99
5	पंढरपूर	ब वर्ग न.पा.	91379	47285	44094	14.36
6	सांगोला	क वर्ग न.पा.	28116	14570	13546	34.81
7	मंगळवेढा	क वर्ग न.पा.	21706	11252	10454	10.42
8	अक्कलकोट	क वर्ग न.पा.	38213	19392	18821	8.45
9	मैंदगी	क वर्ग न.पा.	12148	6029	6119	-2.68
10	दुधनी	क वर्ग न.पा.	11754	6022	5732	11.14
एकूण नागरी			1225284	626233	599051	31.82

आधार - भारताची जनगणना.

तक्ता क्रमांक - 2.4				
मुख्य व सीमांतिक काम करणा-यांचे उद्योग गटनिहाय वर्गीकरण				
जिल्हा - सोलापूर			संदर्भ वर्ष : 2001	
अ. क्र.	काम करणा-यांचे क्षेत्र	एकूण	ग्रामीण	नागरी
1	2	3	4	5
<b>मुख्य काम करणारे</b>				
1	शेतकरी	525775	516858	8917
2	शेतमजूर	377394	362829	14565
3	वस्तुनिर्माण प्रक्रिया, सेवा व दुरुस्त्या इ. घरगुती उद्योगात काम करणारे	69419	18524	50895
4	इतर काम करणारे	513379	205023	308356
5	एकूण मुख्य काम करणारे	1485967	1103234	382733
<b>सीमांतिक काम करणारे</b>				
6	शेतकरी	69664	68442	1222
7	शेतमजूर	123583	119159	4424
8	वस्तुनिर्माण प्रक्रिया, सेवा व दुरुस्त्या इ. घरगुती उद्योगात काम करणारे	14692	8640	6052
9	इतर काम करणारे	49135	28708	20427
10	एकूण सीमांतिक काम करणारे	257074	224949	32125
<b>काम करणा-यांचे वर्गीकरण</b>				
11	एकूण काम करणारे	1743041	1328183	414858
12	काम करणा-यांची एकूण लोकसंख्येशी टक्केवारी	45.28	66.76	22.31
13	एकूण काम न करणारे	2106502	661440	1445062
14	काम न करणा-यांची एकूण लोकसंख्येशी टक्केवारी	54.72	33.24	77.69
15	जिल्ह्याची एकूण लोकसंख्या	3849543	1989623	1859920

आधार - भारताची जनगणना

तक्ता क्रमांक - 2.5

धर्म व वयोगटानुसार लॉकसंख्या (संख्या शंभरात)

जिल्हा - सोलापूर

संदर्भ वर्ष : 2001

अ.क्र.	बाब	एकूण	ग्रामीण	नागरी
(1)	(2)	(3)	(4)	(5)
<b>धर्मानुसार</b>				
1	बौद्ध	385	137	248
2	ख्रिश्चन	96	13	83
3	हिंदू	33869	24356	9513
4	जैन	279	121	158
5	मुस्लिम	3776	1569	2207
6	शीख	28	15	13
7	इतर	63	32	31
	एकूण (संख्या)	38496	26243	12253
<b>वयोगटानुसार (वर्ष)</b>				
1	0 - 6	5696	4028	1668
2	7 - 14	7317	5009	2308
2	15 - 19	3687	2384	1303
3	20 - 24	3192	2071	1121
4	25 - 29	2943	1946	997
5	30 - 34	2747	1851	896
6	35 - 39	2692	1813	879
7	40 - 49	3994	2685	1309
8	50 - 59	2500	1719	781
9	60 वर्षावरील	3682	2709	973
10	वय अनिर्देशित	46	28	18
	एकूण (संख्या)	38496	26243	12253

आधार - भारताची जनगणना

तथ्यता इमाक - 2.6

दारिद्र्य रेषेखालील ग्रामीण कुटुंबे

जिल्हा :- सोलापूर

संदर्भ - 2002-07

अ. क्र.	तालुका	ग्रामीण कुटुंबांची एकूण संख्या	दारिद्र्य रेषेखालील ग्रामीण कुटुंबे												दारिद्र्य रेषेखालील एकूण कुटुंबांची संख्या	दारिद्र्य रेषेखालील कुटुंबांची टक्के वारी	
			अनुसूचित जाती			अनुसूचित जमाती			इतर			एकूण					
			शेतकरी	शेतमजूर	इतर	शेतकरी	शेतमजूर	इतर	शेतकरी	शेतमजूर	इतर	शेतकरी	शेतमजूर	इतर			
(1)	(2)	(3)	(4)	(5)	(6)	(7)	(8)	(9)	(10)	(11)	(12)	(13)	(14)	(15)	(16)	(17)	
1	करसाळा	50762	उ.ना.	उ.ना.	उ.ना.	उ.ना.	उ.ना.	उ.ना.	उ.ना.	उ.ना.	उ.ना.	उ.ना.	उ.ना.	उ.ना.	उ.ना.	13658	26.91%
2	माठा	52288	उ.ना.	उ.ना.	उ.ना.	उ.ना.	उ.ना.	उ.ना.	उ.ना.	उ.ना.	उ.ना.	उ.ना.	उ.ना.	उ.ना.	उ.ना.	13134	25.12%
3	जाशी	55322	उ.ना.	उ.ना.	उ.ना.	उ.ना.	उ.ना.	उ.ना.	उ.ना.	उ.ना.	उ.ना.	उ.ना.	उ.ना.	उ.ना.	उ.ना.	17590	31.80%
4	उ.सोलापूर	16620	उ.ना.	उ.ना.	उ.ना.	उ.ना.	उ.ना.	उ.ना.	उ.ना.	उ.ना.	उ.ना.	उ.ना.	उ.ना.	उ.ना.	उ.ना.	5493	33.05%
5	मोहोळ	52021	उ.ना.	उ.ना.	उ.ना.	उ.ना.	उ.ना.	उ.ना.	उ.ना.	उ.ना.	उ.ना.	उ.ना.	उ.ना.	उ.ना.	उ.ना.	14272	27.44%
6	पंढरपूर	57004	उ.ना.	उ.ना.	उ.ना.	उ.ना.	उ.ना.	उ.ना.	उ.ना.	उ.ना.	उ.ना.	उ.ना.	उ.ना.	उ.ना.	उ.ना.	15985	28.04%
7	माळशिरस	90281	उ.ना.	उ.ना.	उ.ना.	उ.ना.	उ.ना.	उ.ना.	उ.ना.	उ.ना.	उ.ना.	उ.ना.	उ.ना.	उ.ना.	उ.ना.	29093	32.22%
8	सांगोला	63163	उ.ना.	उ.ना.	उ.ना.	उ.ना.	उ.ना.	उ.ना.	उ.ना.	उ.ना.	उ.ना.	उ.ना.	उ.ना.	उ.ना.	उ.ना.	17624	27.90%
9	चिंचवडे	36965	उ.ना.	उ.ना.	उ.ना.	उ.ना.	उ.ना.	उ.ना.	उ.ना.	उ.ना.	उ.ना.	उ.ना.	उ.ना.	उ.ना.	उ.ना.	9191	24.86%
10	द.सोलापूर	44176	उ.ना.	उ.ना.	उ.ना.	उ.ना.	उ.ना.	उ.ना.	उ.ना.	उ.ना.	उ.ना.	उ.ना.	उ.ना.	उ.ना.	उ.ना.	14590	33.03%
11	अपकलकोट	53773	उ.ना.	उ.ना.	उ.ना.	उ.ना.	उ.ना.	उ.ना.	उ.ना.	उ.ना.	उ.ना.	उ.ना.	उ.ना.	उ.ना.	उ.ना.	17127	31.85%
	एकूण	572375	0	0	0	0	0	0	0	0	0	0	0	0	0	167757	29.31%

आधार:- प्रकल्प अधिकारी, जिल्हा ग्रामीण विकास यंत्रणा, सोलापूर.

तक्ता क्रमांक - 3.1

क्षेत्रवार जिल्हा उत्पन्न व दरडोई जिल्हा उत्पन्न - चालू किंमतीनुसार

जिल्हा - सोलापूर

संदर्भ वर्ष : 2005-06 व 2006-07

अ. क्र.	क्षेत्र	वर्ष 2005-06 *		वर्ष 2006-07 @	
		स्थूल जिल्हा उत्पन्न	निव्वळ जिल्हा उत्पन्न	स्थूल जिल्हा उत्पन्न	निव्वळ जिल्हा उत्पन्न
(1)	(2)	(3)	(4)	(5)	(6)
1.1	कृषी	347634	331035	418527	394747
1.2	वन संवर्धन	10218	10009	10661	10238
1.3	मासेमारी	929	825	872	715
1.4	खाण व दगड खाणकाम	43	37	158	134
प्राथमिक क्षेत्र एकूण		358824	341906	430218	405834
2.1	नोंदणीकृत उद्योग	65852	51599	89729	67973
2.2	अनोंदणीकृत उद्योग	101907	73632	117459	91845
2.3	बांधकाम	87203	85153	88188	85326
2.4	वीज, गॅस व पाणीपुरवठा	10419	6451	13774	6854
द्वितीय क्षेत्र एकूण		265381	216835	309150	251998
3.1	रेल्वे	9824	7353	10109	7116
3.2	परिवहन, साठवणूक	51985	41497	59781	29538
3.3	दळणवळण	28576	23113	34202	27984
3.4	व्यापार व उपाहारगृहे	259828	252892	410161	387946
3.5	बँका व क्रिया उद्योग	130129	124575	150966	146607
3.6	व्यवसाय सेवा	115100	104685	123449	107463
3.7	सार्वजनिक प्रशासन	48060	41594	53215	43611
3.8	इतर सेवा	103012	94529	111457	98313
तृतीय क्षेत्र एकूण		746514	690238	953340	848578
एकूण जिल्हा उत्पन्न		1370719	1248979	1692708	1506410
दरडोई जिल्हा उत्पन्न(रु)		33371	30407	40662	36186
एकूण राज्य उत्पन्न		43241313	38624067	50935604	43703514
दरडोई राज्य उत्पन्न (रु)		41514	37081	48171	41331
एकूण जिल्हा उत्पन्नाची राज्य उत्पन्नाशी टक्केवारी		3.17	3.23	3.32	3.45

टिप : 1) \* अस्थायी @ प्रारंभिक 2) आकडे पूर्णांकात दिल्याने बेरजा जुळतीलच असे नाही.

आधार - अर्थ व सांख्यिकी संचालनालय, मुंबई



तक्ता क्रमांक - 3.2

क्षेत्रवार जिल्हा उत्पन्न व दरडोई जिल्हा उत्पन्न - स्थिर किंमतीनुसार (1999-2000)

जिल्हा - सोलापूर

संदर्भ वर्ष : 2005-06 व 2006-07

(लाख रु)

अ. क्र.	क्षेत्र	वर्ष 2005-06 *		वर्ष 2006-07 @	
		स्थूल जिल्हा उत्पन्न	निष्कळ जिल्हा उत्पन्न	स्थूल जिल्हा उत्पन्न	निष्कळ जिल्हा उत्पन्न
(1)	(2)	(3)	(4)	(5)	(6)
1.1	कृषी	254163	242497	293260	277848
1.2	वन संवर्धन	5261	5123	5110	4818
1.3	मासेमारी	578	504	541	423
1.4	खाण व दगड खाणकाम	28	24	117	99
प्राथमिक क्षेत्र एकूण		260030	248148	299028	283188
2.1	नोंदणीकृत उद्योग	50503	38988	65376	48396
2.2	अनोंदणीकृत उद्योग	81365	59858	88301	71204
2.3	बांधकाम	58642	56995	61118	58880
2.4	वीज, गॅस व प्राणीपुरवठा	10891	7199	13624	8865
द्वितीय क्षेत्र एकूण		201401	163040	228419	187345
3.1	रेल्वे	8224	6585	9001	7314
3.2	परिवहन, साठवणूक	40160	32125	41140	19410
3.3	दळणवळण	34492	29705	40822	36054
3.4	व्यापार व उपाहारगृहे	200039	194654	288491	273056
3.5	बँका व विमा उद्योग	106714	102418	113668	110486
3.6	व्यवसाय सेवा	84015	76123	87394	76727
3.7	सार्वजनिक प्रशासन	37441	32080	38577	31802
3.8	इतर सेवा	81758	74996	80504	71660
तृतीय क्षेत्र एकूण		592843	548686	699597	626509
एकूण जिल्हा उत्पन्न		1054274	959874	1227044	1097042
दरडोई जिल्हा उत्पन्न (रु)		25667	23368	29476	26353
एकूण राज्य उत्पन्न		33942498	30295239	37678283	32514828
दरडोई राज्य उत्पन्न (रु)		32587	29085	35633	30750
एकूण जिल्हा उत्पन्नाची एकूण राज्य उत्पन्नाशी टक्केवारी		3.11	3.17	3.26	3.37
टिप : 1) * अस्थायी @ प्रारंभिक 2) आकडे पूर्णांकित दिल्याने बेरजा जुळतीलच असे नाही.					
आधार - अर्थ व सांख्यिकी संचालनालय, मुंबई					

तक्ता क्रमांक - 4.1

निवडक कृषि मालाच्या सरासरी घाऊक किंमती

जिल्हा - सोलापूर

संदर्भ वर्ष : 2006-07

अ. क्र.	कृषि मालाचे नांव	कृषि मालाचा वाण	मासिक सरासरी घाऊक किंमती ( प्रति क्विंटल मूल्य रुपये )							
			एप्रिल	मे	जून	जुलै	ऑगस्ट	सप्टेंबर	ऑक्टोबर	नोव्हेंबर
(1)	(2)	(3)	(4)	(5)	(6)	(7)	(8)	(9)	(10)	(11)
1	गहू	संकरित	1419	1352	1323	1340	1336	1356	1429	1444
2	बाजरी	संकरित	800	715	793	781	801	655	671	713
3	हरभरा	संकरित	2086	2149	2083	2184	1935	2185	2211	2030
4	तूर	गावसान	1920	1865	1944	1914	2023	1903	2318	2332
5	उडीद	संकरित	2250	उ.ना.	2503	1895	2249	2093	1846	1693
6	गूळ	संकरित	940	842	903	966	990	1043	1097	1084
7	ज्वारी	संकरित	1154	1210	1225	1214	1276	1267	1309	1519
8	मूग	चिनई	2932	2697	2666	2385	2215	1941	2018	2070
9	भुईमूग	एचबी	2120	2110	2258	2462	2350	2445	2505	2062
10	कांदे	संकरित	482	477	620	750	819	820	600	476
11	खुरसणी	गावसान	उ.ना.	उ.ना.	उ.ना.	उ.ना.	उ.ना.	उ.ना.	उ.ना.	उ.ना.
12	कापूस	लक्ष्मी 510	उ.ना.	उ.ना.	उ.ना.	उ.ना.	उ.ना.	2300	उ.ना.	उ.ना.

तक्ता क्रमांक - 4.1

निवडक कृषि मालाच्या सरासरी घाऊक किंमती.

जिल्हा - सोलापूर

संदर्भ वर्ष : 2006-07

अ. क्र.	कृषि मालाचे नांव	कृषि मालाचा वाण	मासिक सरासरी घाऊक किंमती ( प्रति क्विंटल मूल्य रुपये )					
			डिसेंबर	जानेवारी	फेब्रुवारी	मार्च	वर्षाची सरासरी	मागील वर्षाची सरासरी
(1)	(2)	(3)	(12)	(13)	(14)	(15)	(16)	(17)
1	गहू	संकरित	1398	1416	1355	1393	1380	1308
2	बाजरी	संकरित	707	668	661	669	720	664
3	हरभरा	संकरित	1895	1970	2327	2396	2121	2324
4	नूर	गावरान	2183	2110	2254	2378	2095	1862
5	उडीद	संकरित	1611	1466	1547	1693	1895	3157
6	गूळ	संकरित	807	852	888	984	950	1313
7	ज्वारी	संकरित	1546	1344	1350	1352	1314	525
8	मूग	चिनई	1840	1658	1916	2285	2219	3001
9	भुईमूग	एचबी	2072	2070	2130	2338	2244	उ.ना
10	कांदे	संकरित	300	347	244	235	514	311
11	खुरसणी	गावरान	उ.ना	उ.ना	उ.ना	उ.ना	उ.ना	उ.ना
12	कापूस	लक्ष्मी 510	उ.ना	उ.ना	उ.ना	उ.ना	2300	2100

आधार- कृषि उत्पन्न बाजार समित्या, जिल्हा सोलापूर .

टिप:- कृषि मालाच्या त्साविक वाणाच्या किंमती उपलब्ध नाहीत.

तक्ता क्रमांक - 4.2

जिल्हा:- सोलापूर जिल्हा मुख्यालयातील महत्वाच्या वस्तूंच्या मासिक सरासरी किंमती

(रुपये)

अ. क्र.	वस्तूचे नाव व प्रत	परिमाण	जानेवारी 2007	फेब्रुवारी 2007	मार्च 2007	एप्रिल 2007	मे 2007
(1)	(2)	(3)	(4)	(5)	(6)	(7)	(8)
1	तांदूळ	किलो	18.00	18.00	18.00	18.00	18.00
2	गहू	किलो	15.00	16.00	13.00	14.00	14.00
3	गव्हाचे पीठ	किलो	17.25	18.00	15.00	16.00	16.00
4	ज्वारी (संकरित)	किलो	7.25	8.00	7.00	7.75	8.00
5	ज्वारी (देशी)	किलो	12.00	13.25	12.20	13.00	13.75
6	बाजरी	किलो	10.00	10.00	10.00	10.00	10.00
7	काबुली चणा (अख्खा)	किलो	48.00	45.00	40.00	40.00	40.00
8	हरभरा डाळ	किलो	38.00	35.50	33.20	36.00	36.00
9	तूरडाळ	किलो	34.50	36.50	36.80	38.00	38.00
10	मूगडाळ	किलो	52.00	54.00	54.00	54.00	53.00
11	उडीदडाळ	किलो	58.00	58.00	54.80	54.00	53.00
12	मसूरडाळ	किलो	28.00	29.50	31.20	36.00	36.00
13	मटकी	किलो	32.75	30.00	30.00	32.00	32.00
14	पांढरा वाटाणा	किलो	20.00	20.00	20.40	22.00	22.00
15	साबुदाणा	किलो	26.50	26.00	26.00	26.00	26.00
16	शेंगदाणे	किलो	39.50	42.50	44.00	44.00	46.25
17	रवा	किलो	18.00	18.00	17.40	18.00	18.00
18	मैदा	किलो	17.25	18.00	17.40	18.00	18.00
19	पोहे	किलो	21.25	22.00	22.00	22.00	22.00
20	साखर	किलो	16.00	15.63	15.80	15.50	14.50
21	गूळ पिवळा	किलो	14.00	13.00	12.00	12.00	12.00
22	गोडेतेल भुईमुगाचे(सुटे)	किलो	63.00	65.50	66.00	67.50	68.00
23	वनस्पती तूप ( सुटे)	किलो	60.00	60.00	60.00	60.00	61.00
24	खोबरेल तेल (सुटे)	100ग्रॅम	8.80	8.80	8.80	8.80	8.40
25	म्हशीचे दूध (सुटे)	लीटर	18.00	19.00	19.00	19.00	19.50

तक्ता क्रमांक - 4.2

जिल्हा:- सोलापूर जिल्हा मुख्यालयातील महत्वाच्या वस्तूंच्या मासिक सरासरी किरकोळ किंमती

(रुपये)

अ. क्र.	वस्तूचे नाव व प्रत	परिमाण	जून 2007	जुलै 2007	ऑगस्ट 2007	सप्टेंबर 2007
(1)	(2)	(3)	(9)	(10)	(11)	(12)
1	तांदूळ	किलो	18.00	18.00	18.00	18.00
2	गहू	किलो	13.00	13.00	14.20	14.50
3	गव्हाचे पीठ	किलो	15.00	14.75	16.00	16.50
4	ज्वारी (संकरित)	किलो	8.00	8.00	8.80	9.00
5	ज्वारी (देशी)	किलो	15.00	15.00	16.60	17.00
6	बाजरी	किलो	10.00	10.00	10.00	11.00
7	काबुली चणा (अखखा)	किलो	40.00	40.00	40.00	40.00
8	हरभरा डाळ	किलो	34.80	36.00	37.20	36.00
9	तूरडाळ	किलो	38.40	40.50	42.00	41.50
10	मूगडाळ	किलो	47.60	48.00	44.00	40.00
11	उडीदडाळ	किलो	44.00	44.00	44.00	41.00
12	मसूरडाळ	किलो	36.00	36.00	36.80	38.00
13	मटकी	किलो	33.00	33.00	33.00	33.00
14	पांढरा वाटाणा	किलो	22.00	22.00	22.00	22.00
15	साबुदाणा	किलो	26.80	29.00	28.80	28.00
16	शेंगदाणे	किलो	49.60	54.00	54.60	56.50
17	रवा	किलो	18.00	18.00	18.00	18.00
18	मैदा	किलो	18.00	18.00	18.00	18.00
19	पोहे	किलो	22.00	22.00	22.00	22.00
20	साखर	किलो	13.90	14.75	14.20	14.50
21	गूळ पिठळा	किलो	12.80	14.00	15.60	16.00
22	गोडेतेल भुईमुगाचे(सुटे)	किलो	69.60	74.00	73.60	72.00
23	वनस्पती तूप (सुटे)	किलो	62.00	62.00	62.00	63.50
24	खोबरेल तेल (सुटे)	100ग्रॅम	8.00	8.00	8.00	8.00
25	म्हशीचे दूध (सुटे)	लीटर	20.00	20.00	20.00	20.00

तक्ता क्रमांक - 4.2

जिल्हा:- सोलापूर जिल्हा मुख्यालयातील महत्वाच्या वस्तूंच्या मासिक सरासरी किरकोळ किंमती

(रुपये)

अ. क्र.	वस्तूचे नाव व प्रत	परिमाण	ऑक्टोबर 2007	नोव्हेंबर 2007	डिसेंबर 2007	वर्षाची सरासरी	मागील वर्षाची
(1)	(2)	(3)	(13)	(14)	(15)	(16)	(17)
1	तांदूळ	किलो	18.00	18.00	18.00	18.00	18.33
2	गहू	किलो	14.50	14.50	14.50	14.18	14.78
3	गव्हाचे पीठ	किलो	16.50	16.50	16.50	16.17	15.81
4	ज्वारी (संकरित)	किलो	9.00	9.00	9.00	8.23	7.00
5	ज्वारी (देशी)	किलो	17.00	18.75	20.00	15.30	10.83
6	बाजरी	किलो	12.00	12.00	12.00	10.58	8.33
7	काबुली चणा (अखडा)	किलो	40.00	40.00	40.00	41.08	47.21
8	हरभरा डाळ	किलो	37.20	37.00	34.50	35.95	36.09
9	तूरडाळ	किलो	43.20	45.00	45.50	39.99	32.17
10	मूगडाळ	किलो	37.20	38.00	38.00	46.65	50.62
11	उडीदडाळ	किलो	42.40	44.00	42.50	48.31	55.67
12	मसूरडाळ	किलो	38.00	38.00	39.50	35.25	28.58
13	मटकी	किलो	33.00	33.00	32.25	32.25	29.88
14	पांढरा बाटाणा	किलो	22.00	23.00	26.00	21.95	19.29
15	साबुदाणा	किलो	28.00	27.50	26.25	27.07	31.04
16	शेंगदाणे	किलो	52.00	48.00	48.00	48.25	35.54
17	रवा	किलो	18.00	18.00	18.00	17.95	16.21
18	मैदा	किलो	18.00	18.00	18.00	17.89	15.83
19	पोहे	किलो	22.00	22.00	22.00	21.94	16.02
20	साखर	किलो	14.40	14.00	14.00	14.76	19.35
21	गूळ पिवळा	किलो	15.60	16.00	14.25	13.94	19.03
22	गोडेतेल भुईमुगाचे(सुटे)	किलो	70.80	68.00	66.00	68.67	53.92
23	वनस्पती तूप ( सुटे)	किलो	64.00	64.00	64.00	61.88	54.84
24	खोबरेल तेल (सुटे)	100ग्रॅम	8.00	8.00	8.00	8.30	8.43
25	म्हशीचे दूध (सुटे)	लीटर	20.00	20.75	21.00	19.69	16.94

तक्ता क्रमांक - 4.2

जिल्हा:- सोलापूर जिल्हा मुख्यालयातील महत्वाच्या वस्तूंच्या मासिक सरासरी किरकोळ किंमती

(रुपये)

अ. क्र.	वस्तूचे नाव व प्रत	परिमाण	जानेवारी 2007	फेब्रुवारी 2007	मार्च 2007	एप्रिल 2007	मे 2007
(1)	(2)	(3)	(4)	(5)	(6)	(7)	(8)
26	म्हशीचे शुध्द तूप	किलो	200.00	200.00	200.00	200.00	205.00
27	बोकडाचे मांस	किलो	157.50	160.00	160.00	160.00	160.00
28	कॉबडी (बॉयलर) न सोललेली	किलो	55.00	55.00	61.00	65.00	65.00
29	ताजे मासे (स्थानिक)	किलो	60.00	60.00	60.00	60.00	60.00
30	अंडी कॉबडीची (सुधारित)	डझन	22.00	22.00	22.60	23.00	23.00
31	आयोडीनयुक्त मीठ	किलो	9.00	9.00	9.00	9.00	9.00
32	हळद पावडर (सुटी)	100 ग्रॅम	5.00	5.00	5.00	5.00	5.00
33	गरम मसाला पावडर (स्थानिक)	100 ग्रॅम	24.00	24.00	24.00	24.00	24.00
34	बटाटे	किलो	10.75	9.00	10.00	10.50	11.00
35	कांदे	किलो	11.00	12.50	9.00	7.75	8.00
36	लसूण	100 ग्रॅम	8.00	6.25	5.00	4.00	4.00
37	केळी (जळगाव)	डझन	12.00	12.00	12.00	12.75	13.50
38	सफरचंद	किलो	50.00	50.00	70.00	80.00	90.00
39	चहापत्ती	किलो	142.00	142.00	142.00	142.00	142.00
40	रॉकेल (खु.बा.)	लीटर	0.00	0.00	0.00	0.00	0.00
41	रॉकेल (स्व.धा.दु.)	लीटर	0.00	0.00	0.00	0.00	0.00
42	पेट्रोल	लीटर	53.68	51.96	51.38	51.38	51.38
43	काडेपेटी	1 नग	0.50	0.50	0.50	0.50	0.50
44	धुण्याचा सावण	250ग्रॅम	9.50	10.00	10.00	10.00	10.00
45	प्रसाधन सावण	1 बडी	14.00	14.00	14.00	14.00	14.00
46	ब्रेड (स्थानिक)	400 ग्रॅम	12.00	12.00	12.00	12.00	12.00
47	गॅस सिलिंडर (स्वयंपाकाचा)	प्रत्येकी	307.44	307.44	307.44	307.44	307.44
48	टाल्कम पावडर (पॉन्डस/तत्सम)	100 ग्रॅम	29.00	29.00	29.00	29.00	29.00
49	दुध पॅस्ट (ग्लोबोट साधी/ तत्सम)	100 ग्रॅम	27.00	27.00	27.00	27.00	27.00
50	सोने (स्टॅण्डर्ड)	10 ग्रॅम	उ.ना.	उ.ना.	उ.ना.	उ.ना.	उ.ना.
51	चांदी	10 ग्रॅम	उ.ना.	उ.ना.	उ.ना.	उ.ना.	उ.ना.

तक्ता क्रमांक - 4.2

जिल्हा:- सोलापूर जिल्हा मुख्यालयातील महत्वाच्या वस्तूंच्या मासिक सरासरी किरकोळ किमती

(रुपये)

अ. क्र.	वस्तूचे नाव व प्रत	परिमाण	जून 2007	जुलै 2007	ऑगस्ट 2007	सप्टेंबर 2007
(1)	(2)	(3)	(9)	(10)	(11)	(12)
26	म्हशीचे शुध्द तूप	किलो	210.00	210.00	210.00	210.00
27	बोकडाचे मांस	किलो	160.00	160.00	160.00	160.00
28	कांबडी (ब्रायलर) न सोललेली	किलो	65.00	65.00	65.00	65.00
29	ताजे मासे (स्थानिक)	किलो	60.00	60.00	60.00	60.00
30	अंडी कांबडीची (सुधारित)	डझन	23.00	23.00	23.20	24.00
31	आयोडीनयुक्त मीठ	किलो	9.00	9.00	9.00	9.00
32	हळद पावडर (सुटी)	100 ग्रॅम	5.00	5.00	5.00	5.00
33	गरम मसाला पावडर (स्थानिक)	100 ग्रॅम	24.00	24.00	24.00	24.00
34	बटाटे	किलो	10.80	14.50	14.00	14.00
35	कांदे	किलो	10.80	12.00	14.00	16.50
36	लसूण	100 ग्रॅम	5.20	5.00	5.80	7.00
37	केळी (जळगाव)	डझन	13.60	12.00	11.20	12.00
38	सफरचंद	किलो	100.00	100.00	60.00	38.75
39	चहापत्ती	किलो	142.00	146.00	146.00	146.00
40	रॉकेल (खु.बा.)	लीटर	0.00	0.00	0.00	0.00
41	रॉकेल (स्व.धा.दु.)	लीटर	0.00	0.00	0.00	0.00
42	पेट्रोल	लीटर	51.38	51.38	51.78	51.38
43	काडेपेटी	1 नग	0.50	0.50	0.50	0.50
44	धुण्याचा साबण	250ग्रॅम	10.00	10.00	10.00	10.00
45	प्रसाधन साबण	1 वडी	14.00	14.00	14.20	15.00
46	ब्रेड (स्थानिक)	400 ग्रॅम	12.00	12.00	12.00	12.00
47	गॅस सिलिंडर (स्वयंपाकाचा)	प्रत्येकी	307.44	307.44	307.44	307.44
48	टाल्कम पावडर (पाउंडस/तत्सम)	100 ग्रॅम	29.00	29.00	29.40	31.00
49	दुध पेस्ट (कोलगेट साधी/ तत्सम)	100 ग्रॅम	27.00	27.00	27.00	27.00
50	सोने (स्टॅण्डर्ड)	10 ग्रॅम	उ.ना.	उ.ना.	उ.ना.	उ.ना.
51	चांदी	10 ग्रॅम	उ.ना.	उ.ना.	उ.ना.	उ.ना.



तक्ता क्रमांक - 4.2

जिल्हा:- सोलापूर जिल्हा मुख्यालयातील महत्वाच्या वस्तूंच्या मासिक सरासरी किरकोळ किंमती

(रुपये)

अ. क्र.	वस्तूचे नाव व प्रत	परिमाण	ऑक्टोबर 2007	नोव्हेंबर 2007	डिसेंबर 2007	वर्षाची सरासरी	मागील वर्षाची
(1)	(2)	(3)	(13)	(14)	(15)	(16)	(17)
26	म्हशीचे शुद्ध तूप	किलो	210.00	210.00	210.00	206.25	195.00
27	बोकडाचे मांस	किलो	160.00	160.00	160.00	159.79	138.96
28	कॉबडी (बॉयलर) न सोललेली	किलो	65.00	65.00	65.00	63.00	49.65
29	ताजे मासे (स्थानिक)	किलो	60.00	60.00	60.00	60.00	52.71
30	अंडी कॉबडीची (सुधारित)	डझन	24.00	24.00	24.00	23.15	15.38
31	आयोडीनयुक्त मीठ	किलो	9.00	9.00	9.00	9.00	9.00
32	हळद पावडर (सुटी)	100 ग्रॅम	5.00	5.00	5.00	5.00	5.00
33	गरम मसाला पावडर (स्थानिक)	100 ग्रॅम	24.00	24.00	24.00	24.00	27.00
34	बटाटे	किलो	13.60	14.50	15.00	12.30	11.44
35	कांदे	किलो	14.40	11.50	8.00	11.29	5.47
36	लसूण	100 ग्रॅम	7.00	7.00	8.50	6.06	4.79
37	केळी (जळगाव)	डझन	12.00	12.00	12.00	12.25	11.44
38	सफरचंद	किलो	35.00	36.25	45.00	62.92	59.00
39	चहापत्ती	किलो	146.00	146.00	146.00	144.00	142.00
40	रॉकेल (खु.बा.)	लीटर	0.00	0.00	0.00	0.00	0.00
41	रॉकेल (स्व.धा.दु.)	लीटर	0.00	0.00	0.00	0.00	0.00
42	पेट्रोल	लीटर	51.38	51.38	51.38	51.65	54.03
43	काडेपेटी	1 नग	0.50	0.50	0.50	0.50	0.50
44	धुण्याचा सावण	250ग्रॅम	10.00	10.00	10.00	9.96	8.00
45	प्रसाधन सावण	1 वडी	15.00	15.00	15.00	14.35	13.08
46	ब्रेड (स्थानिक)	400 ग्रॅम	12.00	12.00	12.00	12.00	11.00
47	गॅस सिलिंडर (स्वयंपाकाचा)	प्रत्येकी	307.44	307.44	307.44	307.44	308.11
48	टाल्कम पावडर (पॉन्डस/तत्सम)	100 ग्रॅम	31.00	31.00	31.00	29.70	29.00
49	दूध फेट (कोलगेट साथी/ तत्सम)	100 ग्रॅम	27.00	27.00	27.00	27.00	26.08
50	सोने (स्टॅण्डर्ड)	10 ग्रॅम	उ.ना.	उ.ना.	उ.ना.	उ.ना.	उ.ना.
51	चांदी	10 ग्रॅम	उ.ना.	उ.ना.	उ.ना.	उ.ना.	उ.ना.

आधार - अर्थ व सांख्यिकी संचालनालय, मुंबई

लक्ता क्रमांक - 4.3								
औद्योगिक कामगारांकरिता ग्राहक किंमतीचे निर्देशांक ( पायाभूत वर्ष : 2001=100 )								
जिल्हा : सोलापूर								संदर्भ - 2007-08
अ. क्र.	महिना/ वर्ष	अन्नगट	पान, सुपारी तंबाखू इ.	इंधन व दिवाबत्ती	घरबांधणी	कापड, बिछाने व पादत्राणे	संकीर्ण	सर्वसाधारण निर्देशांक
1	2	3	4	5	6	7	8	9
1	एप्रिल-07	142	132	132	139	122	128	137
2	मे-07	142	132	132	139	122	128	137
3	जून-07	143	131	131	139	122	128	137
4	जुलै-07	149	130	132	140	121	128	141
5	ऑगस्ट-07	149	130	130	140	121	128	141
6	सप्टेंबर-07	152	130	131	140	121	130	143
7	ऑक्टोबर-07	151	130	132	140	121	130	142
8	नोव्हेंबर-06	152	131	132	140	121	133	144
9	डिसेंबर-07	154	135	131	140	121	134	145
10	जानेवारी-08	153	135	131	141	121	134	144
11	फेब्रुवारी-08	151	135	131	141	121	134	143
12	मार्च-08	151	136	131	141	121	135	143
वार्षिक सरासरी		149	132	131	140	121	131	141
आधार:- श्रम केंद्र, भारत सरकार, सिमला.								

तक्ता क्रमांक - 4.4  
किंमतीचे महत्त्वाचे निर्देशांक

जिल्हा :- सोलापूर

संदर्भ - 2007-08

अ. क्र.	महिना / वर्ष	अखिल भारतीय घाऊक किंमत निर्देशांक (पायाभूत वर्ष 1993-94) (a)	ग्राहक किंमत निर्देशांक							
			औद्योगिक कामगारांसाठी (पायाभूत वर्ष 2001) b		महाराष्ट्र (पायाभूत वर्ष 2003)		शेतमजुरांसाठी (पायाभूत वर्ष 1986-87)		शहरी अश्रमिक कर्मचा-यांसाठी (पायाभूत वर्ष 1984-85)	
			मुंबई *	अखिल भारत*	ग्रामीण	नागरी	महाराष्ट्र	अखिल भारत	सोलापूर	अखिल भारत
(1)	(2)	(3)	(4)	(5)	(6)	(7)	(8)	(9)	(10)	(11)
1	एप्रिल -07	211.5	132	128	119	116	407	394	467	501
2	मे-07	211.3	132	129	123	121	411	395	467	503
3	जून-07	212.3	134	130	124	122	415	399	470	506
4	जुलै-07	213.6	136	132	126	124	420	404	477	514
5	ऑगस्ट-07	213.8	135	133	127	124	424	408	474	515
6	सप्टेंबर-07	215.1	136	133	127	123	423	410	479	516
7	ऑक्टोबर-07	215.2	138	134	128	124	425	413	486	520
8	नोव्हेंबर-07	215.9	137	134	128	124	427	414	485	519
9	डिसेंबर-07	216.4	138	134	129	125	428	413	492	518
10	जानेवारी-08	218.1	137	134	135	131	431	413	492	520
11	फेब्रुवारी-08	219.9	138	135	136	132	431	417	489	523
12	मार्च-08	225.5	140	137	136	133	437	423	489	528

आधार:-a) केंद्रीय सांख्यिकीय संघटना, (CSO) WPI नवी दिल्ली. \*1) आर्थिक सल्लागार, उद्योग मंत्रालय, भारत सरकार, नवी दिल्ली. 2) श्रम केंद्र, भारत सरकार, सिमला 3) कामगार आयुक्त यांचे कार्यालय, मुंबई. 4) अर्थ व सांख्यिकी संचालनालय, मुंबई

तक्ता क्रमांक - 5:1  
गोळा केलेला जमीन महसूल

जिल्हा- सोलापूर						संवत् 2007-08 (रुपव हजार)			
अ. क्र.	तालुका	जमीन महसुलाची एकूण चालू मागणी	जमीन महसुलाची धकबाकी	एकूण मागणी	सूट	निलंबित वसुलीची रक्कम	वसुली पात्र रक्कम { 5-(6+7) }	प्रत्यक्ष वसुली	खातेदारांची संख्या
(1)	(2)	(3)	(4)	(5)	(6)	(7)	(8)	(9)	(10)
1	करमाळा	5483.00	0	5483.00	0	0	5483.00	7792.00	71500
2	माढा	5431.00	0	5431.00	0	0	5431.00	5760.00	79066
3	बाशी	22051.00	0	22051.00	0	0	22051.00	10331.00	93768
4	उ सोलापूर	90596.00	0	90596.00	0	0	90596.00	67948.00	37239
5	मोहोळ	5632.00	0	5632.00	0	0	5632.00	6788.00	119470
6	पंढरपूर	22429.00	0	22429.00	0	0	22429.00	20886.00	92753
7	माळशिरस	11430.00	0	11430.00	0	0	11430.00	11111.00	95688
8	सांगोला	4291.00	0	4291.00	0	0	4291.00	5193.00	87310
9	मंगळवेढा	3871.00	0	3871.00	0	0	3871.00	7675.00	57083
10	द.सोलापूर	8551.00	0	8551.00	0	0	8551.00	7424.00	45594
11	अक्कलकोट	6499.00	0	6499.00	0	0	6499.00	6507.00	54667
जिल्हा एकूण		186264.00	0	186264.00	0	0	186264.00	157415.00	834138
टिप:- संकीर्ण बाबीमध्ये जास्त प्रमाणात वसुली झालेले मागणीपेक्षा जास्त वसुली झालेले आहे									
आधार -जिल्हाधिकारी कार्यालय, (महसूल शाखा) सोलापूर									

तक्ता क्रमांक - 5.2

स्थानिक स्वराज्य संस्थांचे उत्पन्न व खर्च

जिल्हा :- सोलापूर

संदर्भ वर्ष-2007-08

(रूपये लाखात)

अ. क्र.	बाब	ग्राम-पंचायत	जिल्हा परिषद	महानगर पालिका	नगर परिषदा	कटक मंडळ
(1)	(2)	(3)	(4)	(5)	(6)	(7)
	स्थानिक स्वराज्य संस्थांची संख्या	1028	1	1	9	0
अ)	जमा					
1	सुरूवातीची शिल्लक	1128	3337	1833	3218	-
2	चालू वर्षातील जमा					
	2.1 शासकीय अनुदाने व वर्गणी	2026	41132	1364	4021	-
	2.2 सव प्रकारचे कर	2001	877	14220	1170	-
	2.3 इतर जमा	775	18742	3289	2236	-
	2.4 एकूण (बाब 2.1 ते 2.3)	4802	60751	18873	7427	-
	एकूण प्राप्ती (सुरूवातीची शिल्लक मिळून)	5930	64088	20706	10645	-
ब)	खर्च					
3	चालू वर्षातील खर्च					
	3.1 सामान्य प्रशासन	532	3285	1747	959	-
	3.2 शिक्षण	218	17227	896	118	-
	3.3 सार्वजनिक आरोग्य	1144	3029	5813	161	-
	3.4 इतर	2979	36544	8933	6022	-
	एकूण (3.1 ते 3.4)	4873	60085	17389	7260	-
4	अखेरची शिल्लक	1057	4003	3317	3385	-
		5930	64088	20706	10645	-

आधार :- 1) जिल्हा परिषद, 2) ग्रामपंचायत विभाग, जिल्हा परिषद, सोलापूर

3) महानगरपालिका/ कटक मंडळ/ नगरपरिषदा, जिल्हा -सोलापूर

तक्ता क्रमांक - 5.3

बँक कार्यालये, वर्गीकृत बँकांची संख्या, ठेवी व कर्ज

जिल्हा: - सोलापूर			संदर्भ वर्ष-2007-08		
अ. क्र.	तालुका	बँकांची कार्यालये असलेली गावे व शहरे	वर्गीकृत बँका (संख्या)	वर्गीकृत बँकांची शाखा कार्यालये	वर्गीकृत बँकांच्या ठेवी (लाख रुपये)
(1)	(2)	(3)	(4)	(5)	(6)
1	करमाळा	33	7	14	उ.ना
2	माढा	49	8	18	उ.ना
3	बाशी	50	9	20	उ.ना
4	उ सोलापूर	60	30	55	उ.ना
5	मोझेळ	36	7	10	उ.ना
6	पंढरपूर	49	12	21	उ.ना
7	माळशिरस	64	10	24	उ.ना
8	सांगोला	44	8	14	उ.ना
9	मंगळवेढा	26	6	10	उ.ना
10	द.सोलापूर	29	5	13	उ.ना
11	अक्कलकोट	33	7	16	उ.ना
जिल्हा एकूण		473	109	215	486630
आधार :- जिल्हा अग्रणी बँक, (बँक ऑफ इंडिया .)					

तक्ता क्रमांक-5.4

अल्पबचत कार्यक्रमाची प्रगती

जिल्हा - सोलापूर

संदर्भ वर्ष- 2007-08

(रुपये लाखात)

अ.क्र.	योजना	2007-08 अखेर अल्पबचत खातेदारांची संख्या	2006-07 मधील अल्पबचत खात्यांतील गुंतवणूक		सन 2007-08 मधील अल्पबचत खात्यांतील गुंतवणूक	
			ढोबळ	निव्वळ	ढोबळ	निव्वळ
(1)	(2)	(3)	(4)	(5)	(6)	(7)
1	टपाल बचत खाते		7960.21	401.86		
2	पुनरावर्ती ठेवी		7610.25	3407.05		
3	समयबद्ध ठेवी		1237.70	-112.44		
4	सार्वजनिक भविष्य निर्वाह निधी					
	4.1 स्टेट बँक		4421.86	3131.81		
	4.2 बँक ऑफ महाराष्ट्र		615.3	501.18		
	4.3 टपाल खाते		1143.6	886.01		
	4.4 इतर बँका		355.45	104.33		
5	राष्ट्रीय बचत प्रमाणपत्रे		1677.16	-23.33		
6	इंदिरा विकास पत्रे		उ.ना	-13.12		
7	किसान विकास पत्रे		2899.93	1345.93		
8	मासिक प्राप्ती योजना		5325.76	2428.50		
9	राष्ट्रीय बचत योजना-87		उ.ना	-101.09		
10	राष्ट्रीय बचत योजना-92		उ.ना	-3.05		
11	वरिष्ठ नागरीक बचत योजना		1537.72	1429.90		
12	इतर सर्व योजना		उ.मा	-2.69		
जिल्हा एकूण			34784.99	13380.9		

आधार :- सहायक संचालक (अल्पबचत), जिल्हाधिकारी कार्यालय

तक्ता क्रमांक - 5.5

आयुर्विमा विषयक आकडेवारी

जिल्हा :- सोलापूर

संदर्भ वर्ष-2007-08

अ. क्र.	बाब	परिमाण	तपशील
(1)	(2)	(3)	(4)
1	आयुर्विमा महामंडळाच्या जिल्हयातील शाखा	संख्या	5
2	चालू विमा पॉलिसीज (मार्च 2008 अखेर)	संख्या	645680
3	मार्च अखेर व्यपगत विमा पॉलिसीज	संख्या	152480
4	नवीन व्यवसाय (2007-08)		
	4.1 उतरविलेली विमापत्रे	संख्या	105053
	4.2 विमा रक्कम	(रु लाख)	64602.23
	4.3 विम्याचा प्रथम हप्ता रक्कम	(रु लाख)	7584.43
5	जिल्हयातील विमा प्रतिनिधींची संख्या		
	5.1 एकूण विमा प्रतिनिधी	संख्या	3571
	5.2 एकूण पैकी ग्रामीण विमा प्रतिनिधी	संख्या	1353
	5.3 एकूण पैकी महिला विमा प्रतिनिधी	संख्या	921
	5.4 एकूण महिला प्रतिनिधीपैकी ग्रामीण महिला प्रतिनिधी	संख्या	409

आधार :- भारतीय जीवन विमा निगम, सोलापूर



तक्ता क्रमांक - 6.1

जमिनीचा वापर

जिल्हा - सोलापूर

संदर्भ वर्ष : 2000-2001

अ. क्र.	तालुका	एकूण भौगोलिक क्षेत्र	जंगल व्याप्त क्षेत्र	शेतीला उपलब्ध नसलेले क्षेत्र			पडीत जमिनीव्यतिरिक्त लागवड न झालेली एकूण जमीन
				बिगर शेती वापराखालील जमीन	पडीत/ लायक नसलेली जमीन	लागवडी एकूण (5+6)	
(1)	(2)	(3)	(4)	(5)	(6)	(7)	(8)
1	करमाळा	159580	5948	538	10574	11112	738
2	मादा	152600	2584	2184	2284	4468	1380
3	बाशा	152250	2204	1453	5426	6879	940
4	उ सोलापूर	68303	2133	1956	1945	3901	1129
5	मोहोळ	131689	1591	747	15418	16165	0
6	पंढरपूर	129437	7556	1279	6048	7327	3142
7	माळशिरस	160801	344	688	5040	5728	19788
8	सांगोला	159431	680	2380	12368	14748	3906
9	मंगळवेढा	114159	7080	1569	2223	3792	2378
10	द.सोलापूर	119463	1827	2513	2065	4578	194
11	अक्कलकोट	140130	0	199	0	199	0
	जिल्हा एकूण	1487843	31947	15506	63391	78897	33595

तक्ता क्रमांक - 6.1

जमिनीचा वापर

जिल्हा - सोलापूर

संदर्भ वर्ष : 2000-2001

अ. क्र.	तालुका	पडीत जमीन			निव्वळ क्षेत्र	एकापेक्षा अधिक (दुसोटा क्षेत्र)	लागवडी खालील एकूण क्षेत्र (12+13)	लागवडी-लायक क्षेत्र
		चालू पड	इतर पड	एकूण पड (9+10)				
(1)	(2)	(9)	(10)	(11)	(12)	(13)	(14)	(15)
1	करमाळा	2475	12458	14933	119849	3289	123138	135529
2	माढा	1896	10549	12445	125804	6489	132293	139629
3	बाशी	3568	14981	18549	118224	4898	123122	137712
4	उ सोलापूर	723	10003	10726	49987	5970	55957	61842
5	मोहोळ	1160	11770	12930	100828	3741	104569	113758
6	पंढरपूर	1839	14745	16584	94828	2358	97186	114554
7	माळशिरस	2528	19429	21957	112240	4319	116559	153985
8	सांगोला	3093	6053	9146	116866	4635	121501	129918
9	मंगळवेढा	4356	14142	18498	80806	4718	85524	101682
10	द. सोलापूर	2487	16018	18505	92378	3259	95637	111077
11	अवकलकोट	2453	18563	21016	114201	4534	118735	135217
जिल्हा एकूण		26578	148711	175289	1126011	48210	1174221	1334895
आधार- कृषि आयुक्तालय, पुणे								

तक्ता क्रमांक - 6.2  
निरनिराळ्या पिकाखालील क्षेत्र

जिल्हा - सोलापूर

संदर्भ वर्ष : 2000-2001

(क्षेत्र हेक्टर)

अ. क्र.	तालुका	तांदूळ	गहू	खरीप ज्वारी	रब्बी ज्वारी	एकूण ज्वारी	बाजरी	मका
(1)	(2)	(3)	(4)	(5)	(6)	(7)	(8)	(9)
1	करमाळा	0	4602	263	76100	76363	7339	2825
2	माढा	160	3802	142	92162	92304	1540	520
3	बाशी	388	3715	170	83830	84000	427	1816
4	उ सोलापूर	76	3869	135	31753	31888	226	322
5	मोहोळ	22	3733	121	62618	62739	1688	5637
6	पंढरपूर	4	9781	272	52394	52666	1946	6237
7	माळशिरस	21	10310	188	65156	65344	21375	557
8	सांगोला	3	3587	240	55026	55266	14628	6247
9	मंगळवेढा	25	1310	314	70775	71089	1990	1730
10	द. सोलापूर	496	3406	242	53435	53677	628	3033
11	अक्कलकोट	390	2776	60	68411	68471	1510	220
जिल्हा एकूण		1585	50891	2147	711660	713807	53297	29144

तक्ता क्रमांक - 6.2

निरनिराळया पिकाखालील क्षेत्र

जिल्हा - सोलापूर

संदर्भ वर्ष : 2000-2001

(क्षेत्र हेक्टर)

अ. क्र.	तालुका	वरी	नाचणी	राळा	सावा	भादली	इतर तृण धान्ये	एकूण तृण धान्ये
(1)	(2)	(10)	(11)	(12)	(13)	(14)	(15)	(16)
1	करमाळा	0	0	0	0	0	0	91129
2	माढा	0	8	0	0	0	80	98414
3	बांशी	0	0	0	0	0	106	90452
4	उ सोलापूर	0	0	0	0	0	0	36381
5	मांहोळ	0	2	0	0	0	26	73847
6	पंढरपूर	0	0	0	0	0	35	70669
7	माळशिरस	0	0	0	0	0	40	97647
8	सांगोला	0	0	0	0	0	35	79766
9	मंगळवेढा	0	0	0	0	0	26	76170
10	द.सोलापूर	0	38	0	0	0	0	61278
11	अक्कलकोट	0	0	0	0	0	22	73389
	जिल्हा एकूण	0	48	0	0	0	370	849142

तक्ता क्रमांक - 6.2  
निरनिराळ्या पिकाखालील क्षेत्र

जिल्हा - सोलापूर

संदर्भ वर्ष : 2000-2001  
(क्षेत्र हेक्टर)

अ. क्र.	तालुका	हरभरा	तूर	मूग	उडीद	कुळीथ	मटकी	वाल
(1)	(2)	(17)	(18)	(19)	(20)	(21)	(22)	(23)
1	करमाळा	2439	1782	183	0	914	1224	0
2	माढा	2100	8540	350	10	670	2480	0
3	बाशी	7461	5278	768	305	50	609	0
4	उ सोलापूर	1270	2055	46	20	206	677	0
5	मोहोळ	2704	2972	1279	280	1807	2630	0
6	पंढरपूर	1891	375	52	0	349	411	0
7	माळशिरस	3070	657	87	54	339	1064	0
8	सांगोला	5323	175	213	55	913	312	0
9	मंगळवेढा	725	165	29	0	525	1399	0
10	द. सोलापूर	3133	1128	218	709	909	835	0
11	अक्कलकोट	1527	9280	1896	3174	160	510	0
जिल्हा एकूण		31643	32407	5121	4607	6842	12151	0

तक्ता क्रमांक - 6.2

निरनिराळ्या पिकाखालील क्षेत्र

जिल्हा - सोलापूर

संदर्भ वर्ष : 2000-2001

(क्षेत्र हेक्टर)

अ. क्र.	तालुका	वाटाणा	इतर कडधान्ये	एकूण कडधान्ये	एकूण अन्नधान्ये	ऊस	मिरची	इतर मसाल्याचे पदार्थ
(1)	(2)	(24)	(25)	(26)	(27)	(28)	(29)	(30)
1	करमाळा	20	210	6772	97901	4814	308	394
2	माढा	45	502	14697	113111	3260	295	104
3	बाशी	60	538	15069	105521	805	255	368
4	उ सोलापूर	0	0	4274	40655	5252	228	96
5	मोहोळ	0	50	11722	85569	5828	243	36
6	पंढरपूर	12	205	3295	73964	13505	313	131
7	माळशिरस	20	233	5524	103171	3661	204	97
8	सांगोला	0	123	7114	86880	23749	72	110
9	मंगळवेढा	0	80	2923	79093	395	403	30
10	द. सोलापूर	0	0	6932	68210	6239	499	124
11	अक्कलकोट	0	25	16572	89961	6899	496	41
	जिल्हा एकूण	157	1966	94894	944036	74407	3316	1531

तक्ता क्रमांक - 6.2

निरनिराळ्या पिकाखालील क्षेत्र

जिल्हा - सोलापूर

संदर्भ वर्ष : 2000-2001

(क्षेत्र हेक्टर)

अ. क्र.	तालुका	एकूण मसाल्याचे पदार्थ	आंबा	काजू	इतर फळे	भाजीपाला	कांदे	टोमॅटो
(1)	(2)	(31)	(32)	(33)	(34)	(35)	(36)	(37)
1	करमाळा	702	20	0	473	560	480	0
2	माढा	399	137	0	1018	548	2920	69
3	बाशी	623	140	0	769	618	718	23
4	उ सोलापूर	324	20	0	745	340	454	125
5	मोहोळ	279	62	0	2106	408	845	226
6	पंढरपूर	444	131	0	3507	280	516	70
7	माळशिरस	301	160	0	994	574	566	0
8	सांगोला	182	118	0	3122	138	80	12
9	मंगळवेढा	433	28	0	733	174	335	35
10	द. सोलापूर	623	187	0	771	641	824	313
11	अक्कलकाट	537	95	0	224	229	190	131
जिल्हा एकूण		4847	1098	0	14462	4510	7928	1004

तक्ता क्रमांक - 6.2  
निरनिराळ्या पिकाखालील क्षेत्र

जिल्हा - सोलापूर

संदर्भ वर्ष : 2000-2001

(क्षेत्र हेक्टर)

अ. क्र.	तालुका	एकूण भाजी-पाला	संकीर्ण खाद्य पिके	एकूण खाद्य पिके	कापूस	अंबाडी	इतर तंतू पिके
(1)	(2)	(38)	(39)	(40)	(41)	(42)	(43)
1	करमाळा	1040	0	104950	86	0	0
2	माढा	3537	0	121462	620	70	15
3	बाशी	1359	0	109217	387	425	17
4	उ सोलापूर	919	0	47915	30	55	13
5	मोहोळ	1479	0	95323	1740	0	8
6	पंढरपूर	866	0	92417	284	50	0
7	माळशिरस	1140	0	109427	164	75	42
8	सांगोला	230	0	114281	904	125	12
9	मंगळवेढा	544	0	81226	320	0	0
10	द. सोलापूर	1778	0	77808	816	283	0
11	अक्कलकोट	550	0	98266	1645	45	0
	जिल्हा एकूण	13442	0	1052292	6996	1128	107



तक्ता क्रमांक - 6.2  
निरनिराळ्या पिकाखालील क्षेत्र

जिल्हा - सोलापूर

संदर्भ वर्ष : 2000-2001

(क्षेत्र हेक्टर)

अ. क्र.	तालुका	एकूण तंतू पिके	भुईमूग	तीळ	नारळ	सूर्यफूल	जवस
(1)	(2)	(44)	(45)	(46)	(47)	(48)	(49)
1	करमाळा	86	1534	14	0	3467	40
2	माढा	705	1932	20	0	4787	26
3	बाशी	829	2208	588	0	6662	110
4	उ सोलापूर	98	2870	15	0	3571	28
5	मोहोळ	1748	1834	20	0	3327	3
6	पंढरपूर	334	1453	0	0	1877	0
7	माळशिरस	281	1550	0	2	3928	0
8	सांगोला	1041	1717	0	5	1428	0
9	मंगळवेढा	320	1489	0	0	749	10
10	द.सोलापूर	1099	2832	146	0	8540	204
11	अक्कलकोट	1690	2555	86	0	10637	670
जिल्हा एकूण		8231	21974	889	7	48973	1091

तक्ता क्रमांक - 6.2  
निरनिराळ्या पिकाखालील क्षेत्र

जिल्हा - सांगलीपूर

संदर्भ वर्ष : 2000-2001

(क्षेत्र हेक्टर)

अ. क्र.	तालुका	कारळे	इतर गळीत धान्ये	एकूण गळीत धान्ये	इतर औषधी व मादक पदार्थ	आयुर्वेदिक व मादक पदार्थाची पिके	एकूण औषधी व मादक पदार्थ
(1)	(2)	(50)	(51)	(52)	(53)	(54)	(55)
1	करमाळा	0	11414	16469	3	0	3
2	माळ	0	826	7591	8	0	8
3	बाशी	0	1497	11065	12	0	12
4	उ.सांगलीपूर	19	158	6661	0	0	0
5	मोहोळ	0	162	5346	0	0	0
6	नंठरु	0	67	3397	9	0	9
7	माळशिरस	0	120	5600	14	0	14
8	सांगली	0	702	3852	6	0	6
9	सांगली	0	145	2393	2	0	2
10	द.सांगलीपूर	0	2234	13956	0	0	0
11	अक्कलकोट	239	2480	16667	5	0	5
जिल्हा एकूण		258	19805	92997	59	0	59

तक्ता क्रमांक - 6.2  
निरनिराळ्या पिकाखालील क्षेत्र

जिल्हा - सोलापूर

संदर्भ वर्ष : 2000-2001

(क्षेत्र हेक्टर)

अ. क्र.	तालुका	एकूण चारा पिके	संकीर्ण अखाद्य पिके	एकूण अखाद्य पिके	लागवडी खालील एकूण क्षेत्र	दुसोटा क्षेत्र	लागवडी खालील निव्वळ क्षेत्र
(1)	(2)	(56)	(57)	(58)	(59)	(60)	(61)
1	करमाळा	1615	15	18188	123138	3289	119849
2	माढा	2466	61	10831	132293	6489	125804
3	बार्शी	1974	25	13905	123122	4898	118224
4	ड सोलापूर	1242	41	8042	55957	5970	49987
5	मोहोळ	2128	24	9246	104569	3741	100828
6	पंढरपूर	1021	8	4769	97186	2358	94828
7	माळशिरस	1126	111	7132	116559	4319	112240
8	सांगोला	2308	13	7220	121501	4635	116866
9	मंगळवेढा	1574	9	4298	85524	4718	80806
10	द. सोलापूर	2662	112	17829	95637	3259	92378
11	अयकलाकोट	2097	10	20469	118735	4534	114201
	जिल्हा एकूण	20213	429	121929	1174221	48210	1126011

आधार- कृषी आयुक्तालय, पुणे

तक्ता क्रमांक - 6.3

मुख्य पिकांचे दर हेक्टरी अंदाजित उत्पादन

जिल्हा - सोलापूर				संदर्भ वर्ष : 2006-07			
1] प्रति हेक्टरी उत्पादन - किलो मध्ये				2] एकूण उत्पादन -- "00" मे. टन मध्ये			
अ. क्र.	पिकाचे नाव	प्रति हेक्टरी उत्पादन	एकूण उत्पादन	अ. क्र.	पिकाचे नाव	प्रति हेक्टर उत्पादन	एकूण उत्पादन
(1)	(2)	(3)	(4)	(1)	(2)	(3)	(4)
1	तांदूळ	250	1	17	जवस	283	1
2	गहू	1238	859	18	भुईमूग	829	98
3	ज्वारी	480	3414	19	मोहरी	0	0
4	बाजरी	280	77	20	तीळ ख.	333	1
5	बाली	0	0	21	कारळे	166	1
6	मका	1481	472	22	ऊस	85	122237
7	नाचणी	0	0	23	नारळ	0	0
8	इतर धान्ये	500	11	24	कापूस	278	15
9	एकूण धान्ये	574	4835	25	ताग	0	0
10	हरभरा	605	285	26	मेस्ता[अंबाडी]	200	4
11	तूर	513	145	27	तंबाखू	0	0
12	उडीद	299	33	28	औषधी पदार्थ	0	0
13	मूग	442	18	29	सुठ [आले]	984	10
14	मसूर	0	0	30	मिरची [लाल]	476	10
15	इतर कडधान्ये	275	34	31	हळद	1301	470
16	एकूण कडधान्ये	502	515	32	बटाटे	0	0

टीप - 1) उमाचे उत्पादन ड्रेड केनच्या स्वरूपात आहे.

2) बाब 26 मेस्ता: 1 गासडी = 180 कि.ग्रं.

3) कापसाचे उत्पादन "00" गाठीच्या स्वरूपात आहे. 1 गासडी = 170 कि.ग्रं.

4) उत्पादन अत्यल्प असल्यास निरंक द्यावे.

आधार - कृषि आयुक्तालय, पुणे

तक्ता क्रमांक - 6.4

निवडक केंद्रातील पर्जन्य दिवसांची संख्या व एकूण पर्जन्य

जिल्हा:- सोलापूर.

संदर्भ वर्ष : 2007-08

(पर्जन्य - मि.मी.)

अ. क्र.	तालुका / केंद्र	सरासरी		वर्ष 2007 मधील		सरासरीच्या तुलनेत वर्षातील पर्जन्याची टक्केवारी
		पर्जन्य दिवस (संख्या)	पर्जन्य	पर्जन्य दिवसांची संख्या	पर्जन्य	
(1)	(2)	(3)	(4)	(5)	(6)	(7)
1	करमाळा	153	541	33	340.2	63
2	साढा	153	534.40	55	617.40	116
3	बाशा	153	596.50	57	916.30	154
4	उ सोलापूर	153	617.30	58	582.90	94
5	माहोळ	153	573.90	36	638.00	111
6	पंढरपूर	153	573.70	34	605.30	106
7	साळशिरस	153	463.40	34	651.10	141
8	सांगोला	153	462.60	42	716.50	155
9	मंगळवेढा	153	519.80	41	954.70	184
10	द. सोलापूर	153	617.30	58	582.90	94
11	अक्कलकोट	153	676.30	34	542.40	80

आधार : कृषि विकास अधिकारी, जिल्हा परिषद, सोलापूर

तक्ता क्रमांक - 6.5

विविध साधनांखालील ओलिताचे क्षेत्र

जिल्हा - सोलापूर

संदर्भ वर्ष : (2000-2001)

(क्षेत्र - हेक्टर)

अ. क्र.	तालुका	ओलिताखालील क्षेत्र		ओलिता खालील निव्वळ क्षेत्र(3+4)	ओलिता खालील स्थूल क्षेत्र	एकूण लागवडी खालील स्थूल क्षेत्र	ओलिता खालील स्थूल क्षेत्राची लागवडीखालील क्षेत्राशी टक्केवारी
		पृष्ठभागीय	विहिरी				
(1)	(2)	(3)	(4)	(5)	(6)	(7)	(8)
1	करमाळा	4672	14659	19331	24302	123138	19.74
2	माढा	4432	14958	19390	22644	132293	17.12
3	बार्शी	4930	16452	21382	23429	123122	19.03
4	उ सोलापूर	4402	14258	18660	19115	55957	34.16
5	मोहोळ	6261	12401	18662	21807	104569	20.85
6	पंढरपूर	9105	29358	38463	44952	97186	46.25
7	माळशिरस	6061	19627	25688	29246	116559	25.09
8	सांगोला	10837	30142	40979	47407	121501	39.02
9	मंगळवेढा	3349	7542	10891	12905	85524	15.09
10	द.सोलापूर	5584	18476	24060	26084	95637	27.27
11	अक्कलकोट	6032	14252	20284	24275	118735	20.44
एकूण		65665	192125	257790	296166	1174221	25.22

आधार - कृषी आयुक्तालय, पुणे.

तक्ता क्रमांक - 6.6

निरनिराळ्या पिकाखालील ओलिताचे क्षेत्र

संदर्भ वर्ष :2000-2001

जिल्हा -सोलापूर

(क्षेत्र - हेक्टर)

अ. क्र.	तालुका	तांदूळ	गहू	खरीप ज्वारी	रब्बी ज्वारी	एकूण ज्वारी	बाजरी
(1)	(2)	(3)	(4)	(5)	(6)	(7)	(8)
1	करमाळा	0	3565	82	7600	7682	610
2	माढा	101	2405	97	6305	6402	242
3	वाशी	345	1695	110	11400	11510	0
4	उ सोलापूर	70	2850	95	4716	4811	0
5	मोहोळ	21	2180	59	3755	3814	520
6	पंढरपूर	14	8781	116	12062	12178	931
7	माळशिरस	21	7103	102	10205	10307	1058
8	सांगोला	5	2587	142	7227	7369	2407
9	मंगळवेढा	45	919	206	5010	5216	990
10	द.सोलापूर	566	2906	140	3433	3573	0
11	अक्कलकोट	290	1524	36	6260	6296	446
जिल्हा एकूण		1478	36515	1185	77973	79158	7204

जिल्हा - सोलापूर

तक्ता क्रमांक - 6.6  
निरनिराळ्या पिकाखालील ओलिताचे क्षेत्र

संदर्भ वर्ष : 2000-2001  
(क्षेत्र - हेक्टर)

अ. क्र.	तालुका	मका	नाचणी	इतर तृणधान्ये	एकूण तृणधान्ये	हरभरा	तूर
(1)	(2)	(9)	(10)	(11)	(12)	(13)	(14)
1	करमाळा	1388	0	0	13245	635	0
2	माढा	275	0	0	9425	520	0
3	बाशी	312	0	0	13862	866	0
4	उ सोलापूर	197	0	0	7928	250	0
5	मोहोळ	1048	0	0	7583	1320	0
6	पंढरपूर	2393	0	0	24297	726	0
7	माळशिरस	1322	0	0	19811	1019	0
8	सांगोला	1239	0	0	13607	2090	0
9	मंगळवेढा	810	0	0	7980	280	0
10	द. सोलापूर	557	0	0	7602	1480	0
11	अक्कलकोट	97	0	0	8653	951	0
जिल्हा एकूण		9638	0	0	133993	10137	0



तक्ता क्रमांक - 6.6

निरनिराळ्या पिकाखालील आंलिताचे क्षेत्र

संदर्भ वर्ष :2000-2001

(क्षेत्र - हेक्टर)

जिल्हा - सोलापूर

अ. क्र.	तालुका	वाटाणा	इतर कडधान्ये	एकूण कडधान्ये	एकूण अन्नधान्ये	ऊस	एकूण मसाल्याचे पदार्थ
(1)	(2)	(15)	(16)	(17)	(18)	(19)	(20)
1	करमाळा	0	20	655	13900	4814	631
2	माढा	0	45	565	9990	3260	480
3	बाशी	0	60	926	14788	805	607
4	उ सोलापूर	0	0	250	8178	5252	327
5	मोहोळ	0	0	1320	8903	5828	262
6	पंढरपूर	0	12	738	25035	13505	360
7	माळशिरस	0	20	1039	20850	3661	271
8	सांगोला	0	0	2090	15697	23749	113
9	मंगळवेढा	0	0	280	8260	395	525
10	द. सोलापूर	0	0	1480	9082	6239	583
11	अक्कलकोट	0	0	951	9604	6899	578
जिल्हा एकूण		0	157	10294	144287	74407	4737

जिल्हा - सोलापूर

तक्ता क्रमांक - 6.6  
निरनिराळ्या पिकाखालील ओलिताचे क्षेत्र

संदर्भ वर्ष : 2000-2001  
(क्षेत्र - हेक्टर)

अ. क्र.	तालुका	एकूण फळे	एकूण भाजीपाला	संकीर्ण खाद्यपिके	एकूण खाद्यपिके	कापूस	इतर तंतू पिके
(1)	(2)	(21)	(22)	(23)	(24)	(25)	(26)
1	करमाळा	545	1040	0	20930	86	33
2	माढा	1209	3537	0	18476	420	67
3	बार्शी	837	1359	0	18396	387	73
4	ड सोलापूर	859	919	0	15535	30	12
5	मोहोळ	1750	1489	0	18232	740	22
6	पंढरपूर	3495	866	0	43261	284	22
7	माळशिरस	1292	1140	0	27214	164	39
8	सांगोला	2846	230	0	42635	904	44
9	मंगळवेढा	720	548	0	10448	320	14
10	दं.सोलापूर	787	1778	0	18469	816	52
11	अक्कलकोट	304	550	0	17935	645	15
जिल्हा एकूण		14644	13456	0	251531	4796	393

तक्ता क्रमांक - 6.6

निरनिराळ्या पिकाखालील ओलिताचे क्षेत्र

संदर्भ वर्ष : 2000-2001

जिल्हा - सोलापूर

(क्षेत्र - हेक्टर)

अ. क्र.	तालुका	एकूण तंतू पिके	भुईमूग	जवस/सूर्यफूल	करडई	इतर गळिताची पिके	एकूण गळिताची पिके
(1)	(2)	(27)	(28)	(29)	(30)	(31)	(32)
1	करमाळा	119	1418	1099	0	9	2526
2	माढा	487	1497	1602	0	16	3115
3	बाशी	460	1932	1674	0	10	3616
4	उ सोलापूर	42	2544	613	0	19	3176
5	मोहोळ	762	1254	1221	0	0	2475
6	पंढरपूर	306	564	639	0	5	1208
7	माळशिरस	203	1080	520	0	5	1605
8	सांगोला	948	836	1232	0	11	2079
9	मंगळवेढा	334	872	959	0	8	1839
10	द. सोलापूर	868	2390	2627	0	10	5027
11	अक्कलकोट	660	2655	1861	0	0	4516
जिल्हा एकूण		5189	17042	14047	0	93	31182

तक्ता क्रमांक - 6.6

निरनिराळ्या पिकाखालील ओलिताचे क्षेत्र

संदर्भ वर्ष :2000-2001

जिल्हा -सोलापूर

(क्षेत्र - हेक्टर)

अ. क्र.	तालुका	तंबाखू	इतर औषधी व मादक पदार्थ	एकूण औषधी व मादक	चा-याची पिके	संकीर्ण अखाद्य पिके	एकूण अखाद्य पिके	ओलिता-खालील एकूण क्षेत्र
(1)	(2)	(3)	(34)	(35)	(36)	(37)	(38)	(39)
1	करमाळा	0	0	0	727	0	3372	24302
2	माढा	2	0	2	511	53	4168	22644
3	बाशी	0	0	0	957	0	5033	23429
4	उ सोलापूर	7	0	7	314	41	3580	19115
5	मोहोळ	0	0	0	338	0	3575	21807
6	पंढरपूर	0	0	0	177	0	1691	44952
7	माळशिरस	0	0	0	91	133	2032	29246
8	सांगोला	0	0	0	1690	55	4772	47407
9	मंगळवेढा	0	0	0	284	0	2457	12905
10	द. सोलापूर	1	0	1	1607	112	7615	26084
11	अक्कलकोट	6	0	6	1112	46	6340	24275
जिल्हा एकूण		16	0	16	7808	440	44635	296166

आधार- 1) कृषि आयुक्तालय,पुणे

तक्ता क्रमांक - 6.7

सिंचन विहिरी

जिल्हा - सोलापूर

संदर्भ वर्ष : 2000-01

अ. क्र.	तालुका	सिंचन विहिरीची एकूण संख्या	वापरात असलेल्या विहिरीवर बसविलेले		वापरात नसलेल्या सिंचन विहिरीची संख्या
			डिझेल पंप (संख्या)	विद्युत पंप (संख्या)	
(1)	(2)	(3)	(4)	(5)	(6)
1	करमाळा	3900	560	उ.ना.	860
2	माढा	6565	642	उ.ना.	267
3	बाशी	7001	758	उ.ना.	776
4	उ सोलापूर	1726	299	उ.ना.	297
5	मोहोळ	3820	577	उ.ना.	239
6	पंढरपूर	12217	215	उ.ना.	1280
7	माळशिरस	3237	1848	उ.ना.	104
8	सांगोला	8510	180	उ.ना.	545
9	मंगळवेढा	6390	994	उ.ना.	421
10	द. सोलापूर	5875	970	उ.ना.	1827
11	अक्कलकोट	9170	442	उ.ना.	258
जिल्हा एकूण		68411	7485	169010	6874

आधार - कृषि आयुक्तालय

तक्ता क्रमांक - 6.8

कूपनलिका, हातपंप व विद्युत पंप

जिल्हा :- सोलापूर		संदर्भ वर्ष : 2007-08				
अ. क्र.	तालुका	2007-08 वर्षातील			मार्च 2008 अखेर	
		यशास्वी कूपनलिकांची संख्या	बसविलेल्या हातपंपांची संख्या	बसविलेल्या विद्युतपंपांची संख्या	चालू असलेल्या हातपंपांची संख्या	चालू असलेल्या विद्युतपंपांची संख्या
(1)	(2)	(3)	(4)	(5)	(6)	(7)
1	करमाळा	1	1	0	692	0
2	माढा	19	19	0	976	17
3	बाशी	5	5	0	786	26
4	उ सोलापूर	5	5	0	391	5
5	मोहोळ	16	16	0	862	0
6	पंढरपूर	9	9	0	437	0
7	माळशिरस	11	11	0	1120	0
8	सांगोला	10	10	0	264	0
9	मंगळवेढा	0	0	0	427	0
10	द.सोलापूर	14	14	0	859	0
11	अक्कलकोट	6	6	0	444	44
जिल्हा एकूण		96	96	0	7258	92

आधार - उप-अभियंता(यां), भूजल सर्वेक्षण व विकास यंत्रणा, सोलापूर

टिप :- विद्युतपंप दुरुस्तीचे काम डिसेंबर 2007 अखेरपासून ग्रामपंचायत स्तरावरून दुरुस्ती करून घेतात.

अ. क्र.	बाब/ तालुका	करमाळा	माढा	बाशी	उ सोलापूर	मोहोळ	पंढरपूर
(1)	(2)	(3)	(4)	(5)	(6)	(7)	(8)
1	संदर्भ वर्षांत पूर्ण झालेल्या कामांची संख्या	जिल्हा परिषद	1	0	1	1	1
		राज्य	-	-	-	-	-
		सहकारी	उ.ना	उ.ना	उ.ना	उ.ना	उ.ना
		एकूण	1	0	1	1	1
2	मार्च 2008 अखेर पूर्ण कामांची संख्या	जिल्हा परिषद	50	60	100	52	65
		राज्य	10	3	12	1	1
		सहकारी	उ.ना	उ.ना	उ.ना	उ.ना	उ.ना
		एकूण	60	63	112	53	66
3	मार्च 2008 अखेर वापरात असलेल्या कामांची संख्या	जिल्हा परिषद	50	60	100	52	65
		राज्य	10	3	12	1	1
		सहकारी	उ.ना	उ.ना	उ.ना	उ.ना	उ.ना
		एकूण	60	63	112	53	66
4	वापरात असलेल्या कामांचे लाभक्षेत्र (हेक्टर)	जिल्हा परिषद	1896	1769	2276	1576	1645
		राज्य	3928	1156	4050	447	338
		सहकारी	उ.ना	उ.ना	उ.ना	उ.ना	उ.ना
		एकूण	5824	2925	6326	2023	1983
5	वापरात असलेल्या कामांमधील निव्वळ आंलित क्षेत्र (हेक्टर)	जिल्हा परिषद	1896	1769	2276	1576	1645
		राज्य	377	476	1734	112	64
		सहकारी	उ.ना	उ.ना	उ.ना	उ.ना	उ.ना
		एकूण	2273	2245	4010	1688	1709

अ. क्र.	वाव/ तालुका	माळशिरस	सांगोला	मंगळवेढा	द.सोलापूर	अक्कलकोट	एकूण जिल्हा	
(1)	(2)	(9)	(10)	(11)	(12)	(13)	(14)	
1	संदर्भ वर्षात पूर्ण झालेल्या कामांची संख्या	जिल्हा परिषद	7	0	0	0	2	14
		राज्य	-	-	-	-	-	-
		सहकारी	उ.ना	उ.ना	उ.ना	उ.ना	उ.ना	उ.ना
		एकूण	7	0	0	0	2	14
2	मार्च 2008 अखेर पूर्ण कामांची संख्या	जिल्हा परिषद	80	64	54	55	71	687
		राज्य	-	-	-	3	8	38
		सहकारी	उ.ना	उ.ना	उ.ना	उ.ना	उ.ना	उ.ना
		एकूण	80	64	54	58	79	725
3	मार्च 2008 अखेर वापरात असलेल्या कामांची संख्या	जिल्हा परिषद	80	64	54	55	71	687
		राज्य	-	-	-	3	8	38
		सहकारी	उ.ना	उ.ना	उ.ना	उ.ना	उ.ना	उ.ना
		एकूण	80	64	54	58	79	725
4	वापरात असलेल्या कामांचे लाभक्षेत्र (हेक्टर)	जिल्हा परिषद	3256	2359	1949	1507	1856	21534
		राज्य	-	-	-	1181	2849	13949
		सहकारी	उ.ना	उ.ना	उ.ना	उ.ना	उ.ना	उ.ना
		एकूण	3256	2359	1949	2688	4705	35483
5	वापरात असलेल्या कामांखालील निव्वळ ओलित क्षेत्र (हेक्टर)	जिल्हा परिषद	3256	2359	1949	1507	1856	21534
		राज्य	-	-	-	527	561	3851
		सहकारी	उ.ना	उ.ना	उ.ना	उ.ना	उ.ना	उ.ना
		एकूण	3256	2359	1949	2034	2417	25385

टिप:- वरील माहितीमध्ये विहीरीखालील सिंचनक्षेत्राचा समावेश नाही.

आधार:- 1)कार्यकारी अभियंता, सोलापूर पाटबंधारे विभाग, सोलापूर.

2)कार्यकारी अभियंता, ल.पा.(जि.प.) मालापूर.

3) जिल्हा उपनिबंधक, सहकारी संस्था, सोलापूर.



तक्ता क्रमांक - 6.10  
मोठे व मध्यम पाटबंधारे प्रकल्प

जिल्हा - सोलापूर

सदर वर्ष : 2007-08

अ. क्र.	बाब	मोठे प्रकल्प		मध्यम
		उजनी	वीरधरण	हिंगणी
(1)	(2)	(3)	(4)	(5)
1	प्रकल्प ज्या तालुक्यात आहे त्या तालुक्याचे नाव	माहा	पुरंदर	बाशी
2	अ) काम पूर्ण झाल्याचे वर्ष	1980	1965	1977
	ब) अपूर्ण असल्यास काम पूर्ण होण्याचे अपेक्षित वर्ष	2009	-	2008
	क) प्रकल्पाचा अंदाजे खर्च रु. लाखात	140567.00	541.00	1135.90
	धरण			
3	धरणाची उंची (मी)			
	अ) मंजूर झालेली	43.28	34.55	21.87
	ब) पूर्ण झालेली	43.28	34.55	21.87
4	कालवा	उजवा/डावा	उजवा/डावा	उजवा/डावा
	अ) मंजूर झालेली लांबी (किमी)	548	92.20	23
	ब) पूर्ण झालेली लांबी (किमी)	445	92.20	23
5	कमाल क्षमता (द.ल.घ.मी.)	5320	278.53	45.51
6	31.03.2008 रोजी प्रत्यक्ष साठा (द.ल.घ.मी.)	2310.200	122.77	1.64
7	एकूण लाभक्षेत्र (हेक्टर)	259539	192786	7234
8	लाभक्षेत्राखालील लागवडी लायक क्षेत्र (हेक्टर)	171509	154071	6188
9	प्रकल्प पूर्ण झाल्यावर ऑलताखाली येणारे क्षेत्र (हेक्टर)	259539	43241	5629
10	2007-08 मधील ऑलताखाली असलेले क्षेत्र (हेक्टर)	वागमाही	61717	450

तक्ता क्रमांक - 6.10

मॉडेल ब मध्यम पाटबंधारे प्रकल्प

जिल्हा - सोलापूर

सदम वर्ष : 2007-08

अ. क्र.	बाव	मध्यम प्रकल्प		
		पिंपळगाव	बोरी	एकरुख
(1)	(2)	(6)	(7)	(8)
1	प्रकल्प ज्या तालुक्यात आहं त्या तालुक्याचं नाव	बाशा	अक्कलकोट	उ. सोलपूर
2	अ) काम पूर्ण झाल्याचे वर्ष	काम प्रगती प्रथावर	जून 2006	1871
	ब) अपूर्ण असल्यास काम पूर्ण होण्याचे अपेक्षित वर्ष	2009		-
	क) प्रकल्पाचा अंदाजे खर्च रु. लाखात	6330.00	7304.00	14.21
	घ) धरण			
3	धरणाची उंची (मी)			
	अ) मंजूर झालेली	18.70	15.20	21.45
	ब) पूर्ण झालेली	18.70	15.20	21.45
4	कालवा	उजवा/डावा	उजवा/डावा	उजवा/डावा
	अ) मंजूर झालेली लांबी (किमी)	30	नाही	21.10
	ब) पूर्ण झालेली लांबी (किमी)	0	नाही	21.10
5	कमाल क्षमता (द.ल.घ.मी.)	12.66	23.29	61.16
6	31.03.2008 रोजी प्रत्यक्ष साठ (द.ल.घ.मी.)	नाही	1.51	नाही
7	एवढा लाभक्षेत्र (हेक्टर)	3323	24150	2610
8	लाभक्षेत्राखालील लागवडी लायक क्षेत्र (हेक्टर)	2824	19300	2610
9	प्रकल्प पूर्ण झाल्यावर ऑलिताखाली येणारे क्षेत्र (हेक्टर)	2400	13680	2610
10	2007-08 मधील ऑलिताखाली असलेले क्षेत्र (हेक्टर)	बारमाही	267	351

तक्ता क्रमांक - 6.10  
मोठे व मध्यम पाटबंधारे प्रकल्प

जिल्हा - सोलापूर

संदर्भ वर्ष : 2007-08

अ. क्र.	बाब	मध्यम प्रकल्प			
		जवळगाव	बुध्दीहाळ	मांगी	
(1)	(2)	(9)	(10)	(11)	
1	प्रकल्प ज्या तालुक्यात आहे त्या तालुक्याचे नाव	बाशी	सांगोला	करमाळा	
2	अ) काम पूर्ण झाल्याचे वर्ष	1993	1966	1966	
	ब) अपूर्ण असल्यास काम पूर्ण होण्याचे अपेक्षित वर्ष	-	-	-	
	क) प्रकल्पाचा अंदाजे खर्च रु. लाखात	2703.00	90.50	66.19	
	धरण				
3	धरणाची उंची (मी)				
	अ) मंजूर झालेली	21.71	18.52	22.95	
	ब) पूर्ण झालेली	21.71	18.52	22.95	
4	कालवा	उजवा/डावा	उजवा/डावा	उजवा/डावा	
	अ) मंजूर झालेली लांबी (किमी)	31.00	2640	38.40	
	ब) पूर्ण झालेली लांबी (किमी)	31.00	2640	38.40	
5	कमाल क्षमता (द.ल.घ.मी.)	34.75	19.03	30.71	
6	31.03.2008 रोजी प्रत्यक्ष साठा (द.ल.घ.मी.)	5.72	नाही	1.65	
7	एकूण लाभक्षेत्र (हेक्टर)	6192	5578	4646	
8	लाभक्षेत्राखालील लागवडी लायक क्षेत्र (हेक्टर)	5572	5448	4048	
9	प्रकल्प पूर्ण झाल्यावर ओलिताखाली येणारे क्षेत्र (हेक्टर)	4451	4251	3117	
10	2007-08 मधील ओलिताखाली असलेले क्षेत्र (हेक्टर)	वारमाही	527	-	350
					उपपत्र:- 1) उत्प्रेषण अभियंता, धीम कालवा मंडळ, सोलापूर. 2) नगरपाली अभियंता, सोलापूर पाटबंधारे विभाग, सोलापूर. 3) मा.का.बंधारी अभियंता, निसा उजवा कालवा विभाग, फलदण.

तक्ता क्रमांक - 6.11

वहिती धारणेचा प्रकार आणि क्षेत्रफळ गटानुसार वर्गीकरण

जिल्हा - सोलापूर

संदर्भ वर्ष - 1997

अ. क्र.	वाव	क्षेत्रफळ गट हेक्टर (आकार वर्ग)								
		0.0 ते 0.5	0.5 ते 1.0	1.0 ते 2.0	2.0 ते 5.0	5.0 ते 10.0	10.0 ते 20.0	20.0 व अधिक	एकूण	
2	(2)	(3)	(4)	(5)	(6)	(7)	(8)	(9)	(10)	
1	वैयक्तिक धारण	संख्या	29296	45463	98491	124878	43062	11908	1260	354358
	क्षेत्रफळ	8425.0	34532.0	145212.0	386504.0	292797.0	155077.0	40890.0	1063437.0	
2	संयुक्त धारण	संख्या	3954	3835	7484	12177	6513	2723	553	37239
	क्षेत्रफळ	932.0	2930.0	11052.0	38728.0	45726.0	36190.0	15550.0	151108.0	
3	संस्था धारण	संख्या	0	0	0	0	0	0	0	0
	क्षेत्रफळ	0.0	0.0	0.0	0.0	0.0	0.0	0.0	0.0	
4	एकूण धारण	संख्या	33250	49298	105975	137055	49569	14631	1813	391591
	क्षेत्रफळ	9357.0	37462.0	156264.0	425232.0	338523.0	191267.0	56440.0	1214545.0	
5	पूर्णपणे आंशिकताखालील	संख्या	13528	16622	22825	17853	3161	376	11	74376
	क्षेत्रफळ	3815.0	11002.0	27695.0	42391.0	12597.0	1994.0	35.0	99529.0	
6	पूर्णपणे जिराईत धारण	संख्या	17056	27107	62607	79024	26690	7836	985	221305
	क्षेत्रफळ	4374.0	19526.0	83831.0	211160.0	147200.0	74816.0	14387.0	555294.0	
7	अंशतः आंशिकताखालील धारण क्षेत्र	संख्या	838	5007	19730	39179	19534	6352	808	91448
		क्षेत्रफळ	301.0	3616.0	27502.0	110749.0	110150.0	62175.0	12885.0	327378.0
		आंशिकताखालील	160.0	1819.0	12613.0	41946.0	31576.0	13932.0	2876.0	104922.0
8	एकूण पिकाखालील क्षेत्र	संख्या	4116.0	12821.0	40308.0	84337.0	44173.0	15926.0	2911.0	204592.0
		जिराईत	4374.0	19526.0	83831.0	211160.0	147200.0	74816.0	14387.0	555294.0
		एकूण	8490.0	32347.0	124139.0	295497.0	191373.0	90742.0	17298.0	759886.0

आधार - कृषि गणना - 1997

तबता क्रमांक - 6.12

कृषि अवजारे

जिल्हा - सोलापूर		संदर्भ वर्ष : 2003							
		(परिमाण - संख्या)							
अ. क्र.	तालुका	नांगरांची संख्या		बैल गाड्यांची संख्या	उसाचे चरक		ओलितासाठी		ट्रॅक्टर संख्या
		लाकडी	लोखंडी		शक्तीवर चालणारे	बैल मदतीने चालणारे	तेलावर चालणारे पंप	विद्युत् पंप	
(1)	(2)	(3)	(4)	(5)	(6)	(7)	(8)	(9)	(10)
1	करमाळा	1622	3780	3989	51	148	871	5746	504
2	माढा	1157	4846	5351	14	218	2297	14594	705
3	बाशा	464	4624	3945	18	22	566	4863	302
4	उ. सोलापूर	1218	1676	1267	2	9	94	1614	65
5	मोरोळ	2529	2925	3643	42	143	1120	16827	428
6	पंढरपूर	1747	2122	2192	474	606	1825	9357	660
7	माळशिरस	1167	2470	3617	11	16	210	3941	653
8	सांगोला	1851	3733	3139	6	366	1047	7085	462
9	मंगळवेढा	4055	5129	5206	1	94	865	7184	431
10	द. सोलापूर	2338	2249	2233	63	296	318	2835	294
11	अक्कलकोट	4960	5627	4145	112	123	678	4548	1107
जिल्हा एकूण		23158	39181	38727	794	2041	9891	78594	5611

आधार - कृषी गणना 2003

तक्ता क्रमांक - 6.13

पशुधन

जिल्हा - सोलापूर

संदर्भ वर्ष : २०००

अ. क्र.	तालुका	विदेशी /संकरित गाई व बैल				
		अडीच वर्षावरील बैल				
		केवळ पैदाशी- करिता ठेवलेले बळू	पैदाशी व कामा करिता उपयोगात आणलेले	केवळ कामा- करिता उपयोगात आणलेले	पैदाशीसाठी अथवा कामासाठी उपयोगात न आणलेले	एकूण 3 ते 6
(1)	(2)	(3)	(4)	(5)	(6)	(7)
1	करमाळा	172	466	909	11	1558
2	माढा	216	1136	1550	85	2987
3	बाशी	53	59	346	9	467
4	उ सोलापूर	7	30	284	0	321
5	मोहोळ	94	261	900	64	1319
6	पंढरपूर	152	558	683	58	1451
7	माळशिरस	225	1097	1494	64	2880
8	सांगोला	240	186	1348	119	1893
9	मंगळवेढा	112	134	676	22	944
10	द.सोलापूर	9	20	194	6	229
11	अक्कलकोट	109	180	489	82	860
जिल्हा एकूण		1389	4127	8873	520	14909

तक्ता क्रमांक - 6.13

पशुधन

जिल्हा - सोलापूर

संदर्भ वर्ष : 2003

अ. क्र.	तालुका	विदेशी / संकरित गाई व बैल					
		अडीच वर्षावरील गाई				विदेशी संकरित अडीच वर्षा पर्यंतची वासरे	एकूण विदेशी संकरित गाई व बैल
		दुभत्या	एकदाही न व्यायलेल्या व आटलेल्या	इतर	एकूण (8+9+10)		
(1)	(2)	(8)	(9)	(10)	(11)	(12)	(13)
1	करमाळा	8016	3777	73	11866	22688	36112
2	माढा	11037	6145	101	17283	33588	53858
3	बाशी	3807	1925	20	5752	10704	16923
4	उ सोलापूर	969	333	15	1317	2650	4288
5	मोहोळ	7963	3946	25	11934	20087	33340
6	पंढरपूर	9688	7226	248	17162	30543	49156
7	माळशिरस	21860	10173	270	32303	59558	94741
8	सांगोला	9167	4745	361	14273	27000	43166
9	मंगळवेढा	6691	2127	7	8825	15396	25165
10	द. सोलापूर	1278	639	2	1919	3493	5641
11	अक्कलकोट	627	812	14	1453	3458	5771
जिल्हा एकूण		81103	41848	1136	124087	229165	368161

तक्ता क्रमांक - 6.13

पशुधन

जिल्हा - सोलापूर

संदर्भ वर्ष : 2003

अ. क्र.	तालुका	देशी गाई व बैल						
		तीन वर्षांवरील बैल					तीन वर्षांवरील गाई	
		केवळ पैदाशी करिता ठेवलेले वळू	पैदाशी व कामा करिता उपयोगात आणलेले	केवळ कामा करिता उपयोगात आणलेले	इतर	एकूण	दुभत्या	आटलेल्या व एकदाही न व्यायलेल्या
(1)	(2)	(14)	(15)	(16)	(17)	(18)	(19)	(20)
1	करमाळा	667	2282	15027	146	18122	0	0
2	माढा	424	2797	8549	75	11845	0	0
3	बाशी	468	1172	20648	95	22383	0	0
4	उ सोलापूर	418	1282	6283	267	8250	0	0
5	मोहोळ	590	781	10782	132	12285	0	0
6	पंढरपूर	532	813	14772	209	16326	0	0
7	माळशिरस	728	2203	11002	105	14038	0	0
8	सांगोला	686	461	11241	211	12599	0	0
9	मंगळवेढा	321	742	7698	39	8800	0	0
10	द.सोलापूर	231	1750	10727	79	12787	0	0
11	अक्कलकोट	1125	3493	15544	364	20526	0	0
	जिल्हा एकूण	6190	17776	132273	1722	157961	0	0



तक्ता क्रमांक - 6.13

पशुधन

जिल्हा - सोलापूर

संदर्भ वर्ष : 2003

अ. क्र.	तालुका	देशी गाई व बैल			विदेशी/	
		तीन वर्षावरील गाई		तीन वर्ष व त्या खालील देशी वासरे	एकूण देशी गाई व बैल (18+22+23)	संकरित व देशी एकूण गाई व बैल (13+24)
		इतर	एकूण गाई			
(1)	(2)	(21)	(22)	(23)	(24)	(25)
1	करमाळा	0	0	12070	30192	66304
2	माढा	0	0	11319	23164	77022
3	बाशी	0	0	12540	34923	51846
4	उ सोलापूर	0	0	8335	16585	20873
5	मोहोळ	0	0	11355	23640	56980
6	पंढरपूर	0	0	26855	43181	92337
7	माळशिरस	0	0	20384	34422	129163
8	सांगोला	0	0	18402	31001	74167
9	मंगळवेढा	0	0	11930	20730	45895
10	द. सोलापूर	0	0	12277	25064	30705
11	अक्कलकोट	0	0	17440	37966	43737
	जिल्हा एकूण	0	0	162907	320868	689029

तक्ता क्रमांक - 6.13

पशुधन

जिल्हा जमीनपत्र

संदर्भ वर्ष : 2003

अ. क्र.	जिल्हा	तीन वर्षांवरील रेडे					तीन वर्षांवरील म्हशी	
		केवळ पैदाशी साठी ठेवलेले	पैदाशी साठी व कामासाठी ठेवलेले	फक्त कामा साठी ठेवलेले	इतर	एकूण	दुभत्या	आटलेल्या व एकदाही न व्यायलेल्या
(1)	(2)	(26)	(27)	(28)	(29)	(30)	(31)	(32)
1	करमाळा	199	280	282	53	814	8180	3771
2	माढा	405	408	768	65	1646	7576	4490
3	बाशी	257	36	44	18	355	10655	5895
4	उ सोलापूर	144	40	44	6	234	9691	3897
5	मोहोळ	155	272	701	69	1197	12814	6134
6	पंढरपूर	432	214	310	46	1002	23278	14345
7	माळशिरस	476	357	546	62	1441	18683	9241
8	सांगोला	532	234	725	305	1796	13431	8093
9	मंगळवेढा	159	35	288	26	508	11956	4800
10	द. सोलापूर	230	32	78	19	359	11726	5346
11	अक्कलकोट	467	219	261	221	1168	13055	6255
जिल्हा एकूण		3456	2127	4047	890	10520	141045	72267

तक्ता क्रमांक - 6.13

पशुधन

जिल्हा - सोलापूर

संदर्भ वर्ष : 2003

अ. क्र.	तालुका	म्हशी व रेडे				एकूण गोजातीय	मेढया
		तीन वर्षावरील म्हशी		रेडके तीन वर्षे व त्या खालील	एकूण म्हशी व रेडे (30+34+35)		
		इतर	एकूण				
(1)	(2)	(33)	(34)	(35)	(36)	(37)	(38)
1	करमाळा	45	11996	2360	15170	81474	12129
2	माढा	75	12141	3477	17264	94286	8427
3	बाशी	65	16615	2618	19588	71434	4586
4	उ सोलापूर	154	13742	1349	15325	36198	3346
5	मोहोळ	134	19082	2729	23008	79988	17542
6	पंढरपूर	473	38096	6476	45574	137911	12564
7	माळशिरस	201	28125	6025	35591	164754	75517
8	सांगोला	761	22285	5135	29216	103383	73129
9	मंगळवेढा	72	16828	3105	20441	66336	28953
10	द. सोलापूर	612	17684	3567	21610	52315	4765
11	अक्कलकोट	261	19571	4809	25548	69285	11663
जिल्हा एकूण		2853	216165	41650	268335	957364	252621

तक्ता क्रमांक - 6.13

पशुधन

जिल्हा - सोलापूर

संदर्भ वर्ष : 2003

अ. क्र.	तालुका	बक-या	घोडे व शिंगरे	इतर पशुधन	एकूण पशुधन	एकूण कोबडया	एकूण कुक्कुट पक्षी
(1)	(2)	(39)	(40)	(41)	(42)	(43)	(44)
1	करमाळा	66549	83	16618	176853	58948	128772
2	माढा	79165	938	13933	196749	57765	142354
3	बाशी	55864	84	12264	144232	46336	94625
4	उ सोलापूर	32836	47	5317	77744	13069	76959
5	भोहोळ	79073	410	20895	197908	56777	118196
6	पंढरपूर	107371	53	20704	278603	102997	212943
7	माळशिरस	124678	745	29848	395542	160039	317087
8	सांगोला	97457	139	20107	294215	126056	255208
9	मंगळवेढा	81358	3529	15241	195417	101089	217688
10	द. सोलापूर	48792	17	11076	116965	18529	53034
11	अक्कलकोट	73011	47	18525	172531	20205	55273
जिल्हा एकूण		846154	6092	184528	2246759	761810	1672139
आधार - पशुगणना - 2003							

तक्ता क्रमांक - 6.14

पशुवैद्यकीय संस्था

जिल्हा - सोलापूर

संदर्भ वर्ष-2007-08

अ. क्र.	तालुका	पशुवैद्यकीय सर्व-चिकित्सालय	पशुवैद्यकीय दवाखाने (राज्य तथा स्थानिक स्तर)	पशुवैद्यकीय प्रथमोपचार केंद्र	पशुरोग अन्वेषण प्रयोगशाळा (राज्य तथा स्थानिक स्तर)	फिरती पशुरोग नियंत्रण पथके	फिरते पशु वैद्यकीय दवाखाने
(1)	(2)	(3)	(4)	(5)	(6)	(7)	(8)
1	करमाळा	0	5	12	0	0	0
2	माढा	0	6	9	0	0	0
3	बाशी	1	4	12	0	0	0
4	उ सोलापूर	1	3	7	0	0	0
5	मोहोळ	1	4	11	0	0	0
6	पंढरपूर	1	7	12	0	0	0
7	माळशिरस	1	11	15	0	0	0
8	सांगोला	0	7	11	0	0	0
9	मंगळवेढा	0	3	9	0	0	0
10	द. सोलापूर	0	4	9	0	0	0
11	अक्कलकोट	1	3	10	0	0	0
जिल्हा एकूण		6	57	117	0	0	0

तक्ता क्रमांक - 6.14

पशुवैद्यकीय संस्था

जिल्हा - सोलापूर

संदर्भ वर्ष - 2007-08

अ. क्र.	तालुका	दक्षता पथके / तपासणी नाका	अ. क्र.		पशु पैदास क्षेत्र	सधन कुक्कुट घरे	मेढ पैदास क्षेत्र	शेळी पैदास क्षेत्र
			कृत्रिम रेतन केंद्रे	कृत्रिम रेतन उपकेंद्रे				
(1)	(2)	(9)	(10)	(11)	(12)	(13)	(14)	(15)
1	करमाळा	0	17	0	0	0	0	0
2	माढा	0	15	0	0	0	0	0
3	बार्शी	0	17	0	0	0	0	0
4	उ सोलापूर	0	11	0	0	0	0	0
5	मोहोळ	0	16	0	0	0	0	0
6	पंढरपूर	0	20	0	0	0	0	0
7	माळशिरस	0	27	0	0	0	0	0
8	सांगोला	0	13	0	1	0	1	0
9	मंगळवेढा	0	12	0	0	0	0	0
10	द.सोलापूर	0	12	0	0	1	0	0
11	अक्कलकोट	0	14	0	0	0	0	0
जिल्हा एकूण		0	179	0	1	1	1	0

आधार:- जिल्हा उपसंचालक पशुसंवर्धन, सोलापूर.

तक्ता क्रमांक - 6.15									
मान्यताप्राप्त पशुवध गृहे आणि त्यात कत्तल केलेल्या पशूंची संख्या									
जिल्हा - सोलापूर			संदर्भ वर्ष 2007-08						
अ. क्र.	तालुका	पशुवध गृहांची संख्या	कत्तल केलेले पशू (संख्या)						
			बैल	महिष वर्गीय	मेंढ्या/ मेंढे	शळ्या / बोकड	डुकरे	इतर	एकूण
	(2)	(3)	(4)	(5)	(6)	(7)	(8)	(9)	(10)
1	करमाळा	2	1354	2442	0	1497	0	0	5293
2	बाशी	2	357	139	0	0	0	0	496
3	उ.सोलापूर	3	0	0	71117	83201	0	0	154318
3	अक्कलकोट	1	25	93	0	72	0	126	316
जिल्हा एकूण		8	1736	2674	71117	84770	0	126	160423

आधार : महानगरपालिका(सर्व)/ नगरपालिका(सर्व)

टिप:- मुळेगाव, ता.उत्तरसोलापूर येथील मोठी जनावरांचा कत्तलखाना अदय्यावत पध्दतीच्या बांधकामामुळे बंद आहे

तक्ता क्रमांक - 6.16					
वनक्षेत्र					
जिल्हा - सोलापूर		संदर्भ वर्ष 2007-08			
		(क्षेत्र चौ. कि. मी.)			
अ.क्र.	विभाग	राखीव	संरक्षित	अवर्गीकृत	एकूण
(1)	(2)	(3)	(4)	(5)	(6)
1	महसूल विभाग	152.27	0	1.00	153.27
2	वन विभाग	185.51	0	3.61	189.12
जिल्हा एकूण		337.78	0	4.61	342.39
आधार :- मुख्य वन संरक्षक, महाराष्ट्र राज्य, नागपूर					



तक्ता क्रमांक - 6.17				
मुख्य व गौण वन उत्पादने				
जिल्हा - सोलापूर			संदर्भ वर्ष - 2007-08	
अ. क्र.	वन उत्पादने	एकूण उत्पादन (मे.टन)	विक्री केलेले एकूण उत्पादन (मे.टन)	एकूण विक्रीचे मूल्य (मागील शिल्लकी उत्पादन धरून) (हजार
(1)	(2)	(3)	(4)	(5)
1	इमारती लाकूड ( हजार घमी )	0	0	0
2	जळाऊ लाकूड ( हजार घमी )	0	0	0
3	चंदन लाकूड ( हजार घमी )	0	0	0
4	गौण वन उत्पादने			
	अ) बांबू (संख्या)	0	0	0
	ब) गवत इत्यादी ( क्विंटल )	100.251	100.251	45
	क) विडी पाने ( स्टॅ.बॅग )	0	0	0
	ड) डिक ( क्विंटल )	0	0	0
5	इतर			
	1) आपटा पाने	0	0	0
	2) मोहाची फुले ( क्विंटल )	0	0	0
	3) काजू / फळे	0	0	0
	4) हिरडा / बेहडा ( क्विंटल )	0	0	0
	5) खाणी व खनिजे	0	0	0
	6) कारवी	0	0	0
	7) लाख ( क्विंटल )	0	0	0
	8) इतर ( परमिट फी, महसूल, पास फी, इतर जमा, सायवानी, बेलपाने, कडीपत्ता, जायफळ, घायपात, काटे, गुलतुरा व इतर ) ( क्विंटल )	117	117	1331
6	एकूण गौण उत्पादने (4+5)	217.251	217.251	1376
	जिल्हा एकूण (1+2+3+6)	217.251	217.251	1376

आधार - उपवनसंरक्षक, सोलापूर वन विभाग, सोलापूर.

तक्ता क्रमांक - 6.18

भूजल मत्स्यव्यवसाय

जिल्हा - सोलापूर

संदर्भ वर्ष - 2007-08

अ. क्र.	तालुका	नदीची लांबी (किमी)	मत्स्य व्यवसायासाठी अनुकूल क्षेत्र (तळी, सरोवरे व जलाशये)		मत्स्य व्यवसाया-खाली आणलेले एकूण क्षेत्र (हेक्टर)	भूजल मत्स्य उत्पादन (मे. टन.)	बकडलेल्या माशांची उत्पादकास मिळालेली किंमत (लाख रुपयांत)	मत्स्य व्यवसाय क्षेत्रासाठी वापरलेले मत्स्यबीज (लाखांत)	मत्स्य व्यवसाय सहकारी संस्था	
			संख्या	एकूण क्षेत्र (हेक्टर)					संख्या	सभासदांची संख्या
(1)	(2)	(3)	(4)	(5)	(6)	(7)	(8)	(9)	(10)	(11)
1	करमाळा	156	11	881	881	77	19	8	16	542
2	माढा	92	4	18291	18291	1132	283	4	8	346
3	बाशी	32	17	2048	2048	99	25	12	36	927
4	उ सोलापूर	24	3	1045	1045	138	35	11	3	165
5	मोहोळ	48	2	762	762	72	18	6	7	177
6	पंढरपूर	80	1	1156	1156	193	48	5	3	105
7	माळशिरस	104	8	617	617	182	46	4	16	554
8	सांगोला	44	8	653	653	39	10	6	12	564
9	मंगळवेढा	52	9	388	388	28	7	7	7	186
10	द. सोलापूर	84	4	627	627	72	18	9	9	272
11	अक्कलकोट	56	10	659	659	28	7	5	15	460
जिल्हा एकूण		772	77	27127	27127	2060	515	77	132	4298

आधार :- जिल्हा मत्स्यव्यवसाय विकास अधिकारी, सोलापूर

तक्ता क्रमांक - 6.19							
दुध विकास सहकारी संस्था							
जिल्हा - सोलापूर						संदर्भ वर्ष -2007-08	
अ. क्र.	तालुका	दुध विकास सहकारी संस्थांची संख्या	त्यांची एकूण सभासद संख्या	वर्षभरात संकलित केलेले दुध		शीतगृहांची संख्या	शीतगृहांची क्षमता (000 लिटर)
				एकूण (000 लिटर)	प्रतिदिन (सरासरी 000लिटर)		
(1)	(2)	(3)	(4)	(5)	(6)	(7)	(8)
1	करमाळा	467	23817	19199	53	1	30
2	माढा	554	28254	23616	65	1	100
3	बाशी	316	16116	10001	27	1	30
4	उ सोलापूर	78	3978	2409	7	2	120
5	मोहोळ	268	13668	11936	33	1	20
6	पंढरपूर	381	19431	24090	66	1	50
7	माळशिरस	375	19125	63875	175	1	200
8	सांगोला	488	24888	30112	82	1	50
9	मंगळवेढा	299	15249	14272	39	1	30
10	द. सोलापूर	96	4896	1533	4	-	-
11	अक्कलकोट	63	3213	693	2	-	-
जिल्हा एकूण		3385	172635	201736	553	10	630
आधार -- जिल्हा दुग्धशाळा विकास अधिकारी, सोलापूर							
टिप:- बद संस्था आवसायनात काढल्याने सन 2006-07 चेक्षा 2007-08 ची संख्या कमी आहे							

तक्ता क्रमांक - 7.1		
विविध प्रकारच्या सहकारी संस्था		
जिल्हा - सोलापूर		संदर्भ : 31 मार्च 2008
अ.क्र.	सहकारी संस्थेचा प्रकार	संस्था
<b>1</b>	<b>कृषि पतसंस्था (एकूण)</b>	<b>1191</b>
	1.1 जिल्हा मध्यवर्ती सहकारी बँका	1
	1.2 प्राथमिक कृषी सहकारी संस्था	1188
	1.3 शेतकरी सेवा संस्था	-
	1.4 लॅम्प्या सहकारी संस्था (आदिवासी सहकारी संस्था)	-
	1.5 धान्य बँका	1
	1.6 इतर (जिल्हा कृषी ग्रामीण बँक)	1
<b>2</b>	<b>विगर - कृषी पतसंस्था (एकूण)</b>	<b>1452</b>
	2.1 नागरी बँका	39
	2.2 नागरी पतसंस्था	394
	2.3 कर्मचारी पतसंस्था	326
	2.4 इतर विगर-कृषी पतसंस्था	693
<b>3</b>	<b>पणन संस्था (एकूण)</b>	<b>43</b>
	3.1 जिल्हा पणन संस्था	
		3.1 - 1 सर्वसाधारण उद्देशीय
		3.1 - 2 विशेष उद्देशीय
	3.2 प्राथमिक पणन संस्था	
		3.2 - 1 सर्वसामान्य तालुका खरेदी विक्री संघ
		3.2 - 2 विशेष पणन संस्था
	3.3 इतर पणन संस्था	26
<b>4</b>	<b>एकूण उत्पादक सहकारी संस्था</b>	<b>5008</b>
	4.1 साखर कारखाने	16
	4.2 इतर शेती प्रक्रिया संस्था	15
	4.3 विणकर संस्था	175
	4.4 विणकर संस्था (हातमाग)	171
	4.5 औद्योगिक बसाडती (संस्था)	13
	4.6 इतर औद्योगिक संस्था	379
	4.7 दुग्ध व्यवसाय संस्था	3387
	4.8 मत्स्यव्यवसाय संस्था	122
	4.9 सहकारी जूत गिरण्या	17
	4.10 उपसा जलसिंचन संस्था	287
	4.11 इतर उत्पादक संस्था	426
<b>5</b>	<b>सामाजिक सेवा सहकारी संस्था</b>	<b>2840</b>
	5.1 ग्राहक भांडारे	323
	5.2 गृहनिर्माण संस्था	762
	5.3 कामगार कंत्राटदार संस्था	887
	5.4 इतर सहकारी संस्था	868
	<b>एकूण संस्था (1 ते 5)</b>	<b>10534</b>

आधार :- जिल्हा उपनिबंधक, सहकारी संस्था, सोलापूर

तक्ता क्रमांक - 7.2			
सहकारी संस्थांची वित्तीय स्थिती			
जिल्हा - सोलापूर		संदर्भ : 31 मार्च 2008	
अ. क्र.	बाब	परिमाण	संख्या
(1)	(2)	(3)	(4)
1	सहकारी संस्थांची संख्या	संख्या	10534
2	एकूण सभासद संख्या	हजार	2998
3	भरणा झालेले भागभांडवल		
	3.1 शासकीय भाग भांडवल	रुपये	1449759
	3.2 स्वनिधी	रुपये	9740512
	3.3 एकूण	रुपये	11190271
4	ठेवी	रुपये	46334122
5	खेळते भांडवल	रुपये	103039628
6	31 मार्च रोजी येणे कर्ज	रुपये	73826866
7	वर्षभरात केलेले कर्जवाटप	रुपये	60728236
8	खरेदीची किंमत	रुपये	13204598
9	विक्रीची किंमत	रुपये	15239565
10	नफा / तोटा		
	10.1 नफ्यातील संस्था	संख्या	5255
	10.2 नफ्याची रक्कम	रुपये	798615
	10.3 तोट्यातील संस्था	संख्या	4121
	10.4 तोट्याची रक्कम	रुपये	759311
	10.5 ना-नफा, ना-तोटा झालेल्या संस्था	संख्या	1158
आधार :- जिल्हा उपनिबंधक, सहकारी संस्था, सोलापूर			

तक्ता क्रमांक - 7.3

सहकारी संस्थांची लेखापरीक्षण वर्गाप्रमाणे संख्या

जिल्हा - सोलापूर

संदर्भ : 31 मार्च 2008

अ. क्र.	तालुका	लेखापरीक्षण वर्गाप्रमाणे सहकारी				वर्गीकरण न केलेल्या	लेखापरीक्षण न झालेल्या	एकूण सहकारी संस्था
		अ	ब	क	ड			
(1)	(2)	(3)	(4)	(5)	(6)	(7)	(8)	(9)
1	करमाळा	9	91	52	0	27	697	876
2	माढा	9	120	65	4	43	901	1142
3	बाशी	3	101	99	1	20	695	919
4	उ सोलापूर	67	313	60	22	22	1299	1783
5	मोहोळ	4	110	43	0	28	548	733
6	पंढरपूर	12	144	35	0	20	772	983
7	माळशिरस	13	182	22	0	12	857	1086
8	सांगोला	33	153	20	3	25	757	991
9	मंगळवेढा	2	99	60	0	29	560	750
10	द.सोलापूर	5	52	15	2	15	330	419
11	अक्कलकोट	3	44	28	5	12	274	366
जिल्हा एकूण		160	1409	499	37	253	7690	10048

आधार :- 1) जिल्हा विशेष लेखापरीक्षक वर्ग-1, सहकारी संस्था, सोलापूर

2) जिल्हा विशेष लेखापरीक्षक, सहकारी संस्था (प.दु.म.) सोलापूर.

तक्ता क्रमांक - 7.4

राज्य/ जिल्हा कार्यक्षेत्र असलेल्या सहकारी बँकाचे कार्य

(रुपये हजारात)

जिल्हा - सोलापूर		संदर्भ : 31 मार्च 2009				
अ. क्र.	बाब	बँक शाखा				
		महाराष्ट्र राज्य सहकारी बँक, मुंबई	जिल्हा मध्यवर्ती सहकारी बँक लि.	जिल्हा औद्योगिक सहकारी बँक.	राज्य कृषी व ग्रामीण विकास बँक	
1	(2)	(3)	(4)	(5)	(6)	
1	बँक शाखा (संख्या)		214			
2	सभासद	2.1 संस्था सभासद	—	3938	—	उ.ना.
		2.2 वैयक्तिक सभासद	—	2724	—	उ.ना.
3	भाग भांडवल	—	876553	—	उ.ना.	
4	राखीव व इतर निधी	—	1555074	—	उ.ना.	
5	ठेवी	—	18618986	—	उ.ना.	
6	खेळते भांडवल	—	26406494	—	उ.ना.	
7	अल्प मुदतीची कर्जे वाटप	7.1 रोख पत	—	1130576	—	उ.ना.
		7.2 वटविलेली बिले	—	2099641	—	उ.ना.
		7.3 एकूण (7.1+7.2)	—	3230217	—	उ.ना.
		7.4 पैकी कृषि कर्जे	—	2840235	—	उ.ना.
8	मध्यम मुदतीची कर्जे वाटप	—	848729	—	उ.ना.	
9	दीर्घ मुदतीची कर्जे	—	16424	—	उ.ना.	
10	येणे कर्जे	10.1 अल्प मुदतीची कर्जे	—	11664294	—	उ.ना.
		10.2 मध्यम मुदतीची कर्जे	—	6360850	—	उ.ना.
		10.3 दीर्घ मुदतीची कर्जे	—	63546	—	उ.ना.
11	थकलेले कर्जे	11.1 अल्प मुदतीची कर्जे	—	3082562	—	उ.ना.
		11.2 मध्यम मुदतीची कर्जे	—	1299446	—	उ.ना.
		11.3 दीर्घ मुदतीची कर्जे	—	2515	—	उ.ना.

आधार :- जिल्हा उपनिबंधक, सहकारी संस्था, सोलापूर

टीप:-1) महाराष्ट्र, राज्य सहकारी बँक, मुंबई ही येथे शाखा नाही.

2) जिल्हा औद्योगिक सहकारी बँक बंद झाली आहे.

तक्ता क्रमांक - 7.5  
सहकारी संस्थांचे कार्य

जिल्हा - सोलापूर

संदर्भ: 31.3.2008

(रुपये - हजारत)

अ. क्र.	तालुका	संस्थांची संख्या	सभासद संख्या					भाग भांडवल (रुपये)	स्तंभ-9 पेकी शासकीय	राखीव आणि इतर निधी (रुपये)	संस्थेचे घेतलेली एकूण कर्ज (रुपये)
			अत्यल्प खातेदार	अल्प खातेदार	मोठे खातेदार	इतर सभासद	एकूण				
(1)	(2)	(3)	(4)	(5)	(6)	(7)	(8)	(9)	(10)	(11)	(12)
संस्था प्रकार - प्राथमिक कृषि सहकारी संस्था											
1	करमाळा	113	21823	23987	11527	308	57645	181260	15	4143	1393856
2	माढा	172	22352	23026	12309	392	58079	226183	2	7841	1779143
3	बाशी	135	21115	18800	8957	324	49196	128354	107	12929	1098191
4	उ सोलापूर	51	7155	8638	5370	360	21523	60784	71	3367	406552
5	मोहोळ	120	22083	19115	7722	361	49281	150184	162	8696	1046819
6	पंढरपूर	133	30762	25608	10703	367	67440	384293	41	82720	2054210
7	माळशिरस	132	28595	19901	5482	855	54833	259479	287	676950	1038845
8	संगोला	81	28077	23823	11902	694	64496	111548	0	7460	614658
9	मंगळवेढा	80	16896	15436	6840	256	39428	86113	22	41925	477228
10	द.सोलापूर	82	10700	11737	6862	219	29518	96646	36	24761	561523
11	अक्कलकोट	89	14778	15992	8517	795	40082	115459	72	4397	1012666
एकूण		1188	224336	206063	96191	4931	531521	1800303	815	875189	11483691
संस्था प्रकार - शेतकरी सेवा संस्था											
1	करमाळा	-	-	-	-	-	-	-	-	-	-
2	माढा	-	-	-	-	-	-	-	-	-	-
3	बाशी	-	-	-	-	-	-	-	-	-	-
4	उ सोलापूर	-	-	-	-	-	-	-	-	-	-
5	मोहोळ	-	-	-	-	-	-	-	-	-	-
6	पंढरपूर	-	-	-	-	-	-	-	-	-	-
7	माळशिरस	-	-	-	-	-	-	-	-	-	-
8	संगोला	-	-	-	-	-	-	-	-	-	-
9	मंगळवेढा	-	-	-	-	-	-	-	-	-	-
10	द.सोलापूर	-	-	-	-	-	-	-	-	-	-
11	अक्कलकोट	-	-	-	-	-	-	-	-	-	-
एकूण		0									
संस्था प्रकार - आदिवासी सहकारी संस्था											
1	करमाळा	-	-	-	-	-	-	-	-	-	-
2	माढा	-	-	-	-	-	-	-	-	-	-



तक्ता क्रमांक - 7.5  
सहकारी संस्थांचे कार्य

जिल्हा - सोलापूर

संदर्भ : 31.3.2008  
( रुपये - हजारान )

अ. क्र.	तालुका	संस्थांची संख्या	सभासद संख्या					भाग भांडवल (रुपये)	स्तंभ-9 पेकी शासकीय भाग	राखीव आणि इतर निधी (रुपये)	संस्थेन घेतलेली एकूण कर्जे (रुपये)
			अत्यल्प खातेदार	अल्प खातेदार	मोठे खातेदार	इतर सभासद	एकूण				
(1)	(2)	(3)	(4)	(5)	(6)	(7)	(8)	(9)	(10)	(11)	(12)
संस्था प्रकार		- आदिवासी सहकारी संस्था									
1	करमाळा	-	-	-	-	-	-	-	-	-	-
2	माढा	-	-	-	-	-	-	-	-	-	-
3	वाजी	-	-	-	-	-	-	-	-	-	-
4	उ सोलापूर	-	-	-	-	-	-	-	-	-	-
5	माहोळ	-	-	-	-	-	-	-	-	-	-
6	पंढरपूर	-	-	-	-	-	-	-	-	-	-
7	मालशिरस	-	-	-	-	-	-	-	-	-	-
8	सांगेली	-	-	-	-	-	-	-	-	-	-
9	मंगळवेढा	-	-	-	-	-	-	-	-	-	-
10	द. सोलापूर	-	-	-	-	-	-	-	-	-	-
11	अक्कलकाट	-	-	-	-	-	-	-	-	-	-
एकूण		0									

तक्ता क्रमांक - 7.5

सहकारी संस्थांचे कार्य

जिल्हा - सोलापूर

संदर्भ : 31.3.2008

अ. क्र.	तालुका	खेळते भांडवल (रुपये)	एकूण दिलेली कर्जे		येणे कर्ज		एकूण कर्जाची थकबाकी		3 वर्षांपेक्षा कमी वर्षे कर्जाची थकबाकी		3 वर्षांपेक्षा अधिक वर्षे कर्जाची	
			कर्जदार सभासद संख्या	कर्जाची रक्कम (रुपये)	थकबाकी दार संख्या	रक्कम (रुपये)	थकबाकी दार संख्या	रक्कम (रुपये)	थकबाकी दार संख्या	रक्कम (रुपये)	थकबाकी दार संख्या	रक्कम (रुपये)
(1)	(2)	(13)	(14)	(15)	(16)	(17)	(18)	(19)	(20)	(21)	(22)	(23)
संस्था प्रकार - प्राथमिक कृषि सहकारी संस्था												
1	करमाळा	1321946	14554	1078951	21307	1231103	6991	549677	5243	395767	1748	153910
2	महा	1739522	16940	878705	24911	1619667	9536	253583	7152	182183	2384	71400
3	वाशी	1022235	13223	344054	19117	928800	6599	490847	4953	353494	1646	137353
4	ड सोलापूर	374053	4168	258705	6120	343000	1636	180246	1227	129848	409	50398
5	भोहोळ	1173069	19278	295361	29569	1066162	10349	94421	7766	68954	2583	25467
6	पंढरपूर	2207718	20023	747559	28943	1942084	6136	531562	4618	383354	1518	148208
7	माळशिरस	1539537	20132	598303	33126	1150630	2449	126213	1843	90928	606	35285
8	संगोला	651807	24831	248415	35473	579763	12416	148322	9318	106821	3098	41501
9	भंगळवेढा	514359	7751	135065	11358	455347	3465	110966	2612	79811	853	31155
10	द.सोलापूर	659137	6022	288629	8413	574598	1709	41557	1288	30512	421	11045
11	अक्कलकोट	932915	7280	197775	1506	855325	971	381993	761	275157	210	106836
एकूण		12146298	154202	5071522	219843	10746479	62257	2909387	46781	2096829	15476	812558
संस्था प्रकार - शेतकरी सेवा संस्था												
1	करमाळा	-	-	-	-	-	-	-	-	-	-	-
2	महा	-	-	-	-	-	-	-	-	-	-	-
3	वाशी	-	-	-	-	-	-	-	-	-	-	-
4	ड सोलापूर	-	-	-	-	-	-	-	-	-	-	-
5	भोहोळ	-	-	-	-	-	-	-	-	-	-	-
6	पंढरपूर	-	-	-	-	-	-	-	-	-	-	-
7	माळशिरस	-	-	-	-	-	-	-	-	-	-	-
8	संगोला	-	-	-	-	-	-	-	-	-	-	-
9	भंगळवेढा	-	-	-	-	-	-	-	-	-	-	-
10	द.सोलापूर	-	-	-	-	-	-	-	-	-	-	-
11	अक्कलकोट	-	-	-	-	-	-	-	-	-	-	-
एकूण		-	-	-	-	-	-	-	-	-	-	-
संस्था प्रकार - आदिवासी सहकारी संस्था												
1	करमाळा	-	-	-	-	-	-	-	-	-	-	-
2	महा	-	-	-	-	-	-	-	-	-	-	-

तक्ता क्रमांक - 7.5  
सहकारी संस्थाचे कार्य

जिल्हा - सोलापूर

संदर्भ : 31.3.2003  
( रूपये - हजारत )

अ. क्र.	तालुका	खेळते भांडवल (रुपये)	एकूण दिलेली कर्ज		दुषा कर्ज		एकूण कर्जाची थकबाकी		3 वर्षांपेक्षा कमी वर्षे कर्जाची थकबाकी		3 वर्षांपेक्षा अधिक वर्षे कर्जाची थकबाकी	
			कर्जादार सभासद संख्या	कर्जाची रक्कम (रुपये)	थकबाकी दार संख्या	रक्कम (रुपये)	थकबाकी दार संख्या	रक्कम (रुपये)	थकबाकी दार संख्या	रक्कम (रुपये)	थकबाकी दार संख्या	रक्कम (रुपये)
(1)	(2)	(13)	(14)	(15)	(16)	(17)	(18)	(19)	(20)	(21)	(22)	(23)
10	द.सोलापूर	-	-	-	-	-	-	-	-	-	-	-
11	अकलकोट	-	-	-	-	-	-	-	-	-	-	-
एकूण												
संस्था प्रकार		- आदिवासी सहकारी संस्था										
1	करजळ	-	-	-	-	-	-	-	-	-	-	-
2	नाडा	-	-	-	-	-	-	-	-	-	-	-
3	वर्धी	-	-	-	-	-	-	-	-	-	-	-
4	ड.सोलापूर	-	-	-	-	-	-	-	-	-	-	-
5	महोळ	-	-	-	-	-	-	-	-	-	-	-
6	पंढरपूर	-	-	-	-	-	-	-	-	-	-	-
7	माळशिरस	-	-	-	-	-	-	-	-	-	-	-
8	सांगली	-	-	-	-	-	-	-	-	-	-	-
9	मंगळवेढा	-	-	-	-	-	-	-	-	-	-	-
10	द.सोलापूर	-	-	-	-	-	-	-	-	-	-	-
11	अकलकोट	-	-	-	-	-	-	-	-	-	-	-
एकूण												

आधार :- जिल्हा उपनिबंधक, सहकारी संस्था, सोलापूर.

तक्ता क्रमांक - 7.6							
बिगर-कृषी सहकारी पत संस्थांचे कार्य							
जिल्हा - सोलापूर			संदर्भ : 31.3.2008				
( रुपये - हजारात )							
अ. क्र.	बाब	संस्था प्रकार					
		प्राथमिक सहकारी बँका		इतर बिगर-कृषी पतसंस्था			
		नागरी बँका	कर्मचारी पतपेढी आणि इतर	नागरी बँका	कर्मचारी पतपेढी	इतर (नागरी पतपेढी)	
(1)	(2)	(3)	(4)	(5)	(6)	(7)	
1	संस्था संख्या	39	-	-	326	1087	
2	सभासद संख्या	254877	-	-	99722	459968	
3	भाग भांडवल (रुपये)	683946	-	-	474387	1184953	
4	राखीव व इतर निधी (रुपये)	2548427	-	-	112345	217927	
5	ठेजी (रुपये)	21980409	-	-	368118	3751615	
6	खेळते भांडवल (रुपये)	26652434	-	-	1501159	2858243	
7	कर्जे (रुपये)	7.1 दिलेली कर्जे	11037243	-	-	920035	4322469
		7.2 वसूल कर्जे	13157704	-	-	864662	6689852
		7.3 येणे कर्जे	15025594	-	-	1578367	7102149
		7.4 धकित कर्जे	1867033	-	-	189404	1278387
आधार :- जिल्हा उपनिबंधक, सहकारी संस्था, सोलापूर							

तक्ता क्रमांक - 7.7

जिल्हा आणि प्राथमिक पणन संस्थांचे कार्ये.

जिल्हा - सोलापूर

संदर्भ : 31.3.20

(रुपये-हजाः)

अ. क्र.	जिल्हा आणि प्राथमिक पणन संस्था	संस्था संख्या	सभासद संख्या	खेळते भांडवल (रुपये)	खरेदीची किंमत (रुपये)			विक्रीची किंमत (रुपये)		
					कृषी उत्पादन	शेतीच्या गरजेच्या वस्तू	उपभोगाच्या वस्तू	मालक म्हणून	अडत्या म्हणून	एकूण
(1)	(2)	(3)	(4)	(5)	(6)	(7)	(8)	(9)	(10)	(11)
1	करमाळा	2	2287	3149	0	0	4362	3139	1345	4484
2	माढा	3	459	2025	0	0	4312	3234	1294	4528
3	बाशी	8	2136	3549	1526	425	2265	2425	1598	4023
4	उ सोलापूर	8	3002	8456	0	0	3987	1799	2345	4144
5	मोहोळ	1	298	2318	0	0	0	0	0	0
6	पंढरपूर	8	2572	27641	4236	3312	3612	7254	4458	11712
7	माळशिरस	2	1308	8894	1946	2231	3512	4614	3463	8077
8	सांगोला	4	2915	3581	0	1836	9632	6651	5394	12045
9	मंगळवेढा	3	5096	6013	0	4912	13215	12589	6338	18927
10	द.सोलापूर	3	454	4295	0	0	194	225	0	225
11	अदकलकोट	1	583	1361	0	0	415	463	0	463
जिल्हा एकूण		43	21110	71282	7708	12716	45506	42393	26235	68628

तक्ता क्रमांक - 7.7  
जिल्हा आणि प्राथमिक पणन संस्थांचे कार्ये.

जिल्हा - सोलापूर

संदर्भ : 31.3.2008

(रुपये-हजारात)

अ. क्र.	जिल्हा आणि प्राथमिक पणन संस्था	भात व तांदूळ	गहू	इतर अन्नधान्ये	कापूस	गळिताची धान्ये	डाळी	इतर	एकूण
(1)	(2)	(12)	(13)	(14)	(15)	(16)	(17)	(18)	(19)
1	करमाळा	0	0	0	0	0	0	0	0
2	माढा	0	0	0	0	0	0	0	0
3	बाशी	0	0	0	0	0	1572	0	1572
4	उ सोलापूर	0	0	0	0	0	0	0	0
5	मोहोळ	0	0	0	0	0	0	0	0
6	पंढरपूर	0	0	0	0	0	0	4398	4398
7	माळशिरस	0	0	872	0	583	0	266	1721
8	सांगोला	0	0	0	0	0	0	0	0
9	मंगळवेढा	0	0	0	0	0	0	0	0
10	द.सोलापूर	0	0	0	0	0	0	0	0
11	अक्कलकोट	0	0	0	0	0	0	0	0
	जिल्हा एकूण	0	0	872	0	583	1572	4664	7691

तक्ता क्रमांक - 7.7

जिल्हा आणि प्राथमिक पणन संस्थांचे कार्ये.

जिल्हा - सोलापूर

संदर्भ : 31.3.2008

(रुपये-हजागत)

अ. क्र.	जिल्हा आणि प्राथमिक पणन संस्था	शेतीला आवश्यक वस्तूंची विक्री (अडते व मालक म्हणून) (रुपये)					उपभोग्य वस्तूंची एकूण विक्री (रुपये)
		खते	वियाणे	कृषी औजारे	इतर	एकूण	
(1)	(2)	(20)	(21)	(22)	(23)	(24)	(25)
1	करमाळा	0	0	0	0	0	4484
2	माढा	0	0	0	0	0	4528
3	बाशी	0	0	0	449	449	2002
4	उ सोलापूर	0	0	0	0	0	4144
5	मोहोळ	0	0	0	0	0	0
6	पंढरपूर	412	993	0	2072	3477	3837
7	माळशिरस	0	0	0	2297	2297	4059
8	सांगोला	0	275	0	1634	1909	10136
9	मंगळवेढा	736	245	0	4176	5157	13770
10	द. सोलापूर	0	0	0	0	0	225
11	अक्कलकोट	0	0	0	0	0	463
जिल्हा एकूण		1148	1513	0	10628	13289	47648
आधार :- जिल्हा उपनिबंधक, सहकारी संस्था, सोलापूर.							

तक्ता क्रमांक - 7.8

नियंत्रित बाजारपेठातील कृषि मालाची वार्षिक आवक.

जिल्हा: सोलापूर

संदर्भ: 2007-08

(रुपये हजारात)

अ. क्र.	तालुका	कृषी उत्पन्न बाजार समित्यांची संख्या	उपबाजार पेठांची संख्या	भात		तांदूळ		नागली	
				आवक (टन)	मूल्य (रुपये)	आवक (टन)	मूल्य (रुपये)	आवक (टन)	मूल्य (रुपये)
(1)	(2)	(3)	(4)	(5)	(6)	(7)	(8)	(9)	(10)
1	करमाळा	1	0	0	0	0	0	0	0
2	माढा	1	0	1	3	16	161	0	0
3	बार्शी	1	0	38	212	2	26	0	0
4	उ सोलापूर	1	0	102	597	75648	1091189	0	0
5	मोहोळ	1	0	0	0	0	0	0	0
6	पंढरपूर	1	0	0	2	0	0	0	0
7	माळशिरस	1	0	3	13	4784	18715	0	0
8	सांगोला	1	0	0	0	0	0	0	0
9	मंगळवेढा	1	0	22	163	3536	18035	0	0
10	द. सोलापूर	0	0	0	0	0	0	0	0
11	अक्कलकोट	1	0	1	28	0	0	0	0
जिल्हा एकूण		10	0	167	1018	83986	1128126	0	0



तक्ता क्रमांक - 7.8

नियंत्रित बाजारपेठातील कृषि मालाची वार्षिक आवक.

जिल्हा: सोलापूर

संदर्भ: 2007-08

(रुपये हजारात)

अ. क्र.	तालुका	गहू		बाजरी		ज्वारी		दूर	
		आवक (टन)	मूल्य (रुपये)	आवक (टन)	मूल्य (रुपये)	आवक (टन)	मूल्य (रुपये)	आवक (टन)	मूल्य (रुपये)
(1)	(2)	(11)	(12)	(13)	(14)	(15)	(16)	(17)	(18)
1	करमाळा	506	5801	561	3894	7163	96082	1716	35592
2	माढा	838	9616	128	813	1937	23572	520	10071
3	बाशी	654	8303	112	736	4477	61681	1686	39279
4	उ सोलापूर	15351	195185	1170	8604	17441	226016	4020	90649
5	मोहोळ	287	3463	0	0	393	4758	74	1448
6	पंढरपूर	842	8856	113	796	567	7248	10	195
7	माळशिरस	7185	59298	5211	25322	3827	27978	156	2321
8	सांगोला	17	207	2	15	23	300	0	7
9	मंगळवेढा	7293	34493	217	1503	2134	28020	829	24324
10	द. सोलापूर	0	0	0	0	0	0	0	0
11	अक्कलकोट	10	29	42	252	49	666	2407	58931
जिल्हा एकूण		32983	325251	7556	41935	38011	476321	11418	262817

तक्ता क्रमांक - 7.8  
नियंत्रित बाजारपेठातील कृषि मालाची वार्षिक आवक.

जिल्हा: सोलापूर

संदर्भ: 2007-08  
(रुपये हजाराने)

अ. क्र.	तालुका	मूग		कुळीथ		कांदा		उडीद	
		आवक (टन)	मूल्य (रुपये)	आवक (टन)	मूल्य (रुपये)	आवक (टन)	मूल्य (रुपये)	आवक (टन)	मूल्य (रुपये)
(1)	(2)	(19)	(20)	(21)	(22)	(23)	(24)	(25)	(26)
1	करभाळा	86	1803	25	253	654	2680	230	4080
2	माढा	119	2308	1	6	12955	42364	256	4402
3	बाशी	81	1659	4	28	18763	50630	1402	30737
4	उ सोलापूर	185	4224	0	0	168971	754704	1311	23382
5	मोहोळ	0	0	0	0	0	0	3	103
6	पंढरपूर	0	0	0	0	0	0	0	0
7	माळशिरस	12	203	0	1	283	1377	52	460
8	सांगोला	0	0	0	0	0	0	0	0
9	मंगळवेढा	42	865	11	99	0	0	12	208
10	द. सोलापूर	0	0	0	0	0	0	0	0
11	अक्कलकोट	154	2949	0	0	7	53	1807	35679
	जिल्हा एकूण	679	14011	41	387	201633	851808	5073	99051
आधार - जिल्हातील सर्व कृषी उत्पन्न बाजार समित्या.									
टिप - मालाचे वजन Roundup केल्यामुळे 0.5 पेक्षा कमी असेल तर बेरीज 0 आलेली आहे									

तक्ता क्रमांक - 7.9					
परवानाधारक सावकारांची संख्या आणि त्यांनी दिलेली कर्जे					
जिल्हा - सोलापूर			संदर्भ : 31.3.2008		
(रुपये हजारात)					
अ. क्र.	तालुका	परवानाधारक सावकारांची संख्या	व्यापाऱ्यांना दिलेली कर्जे (रुपये)	सावकारांनी इतरांना दिलेली कर्जे (रुपये)	एकूण (4+5) (रुपये)
(1)	(2)	(3)	(4)	(5)	(6)
1	करमाळा	5	105	52	157
2	माढा	63	13349	7179	20528
3	बाशी	71	29945	15935	45880
4	उ सोलापूर	456	421589	226951	648540
5	मोहोळ	30	2368	1236	3604
6	पंढरपूर	57	66529	35782	102311
7	माळशिरस	67	36025	19383	55408
8	सांगोला	44	27083	14578	41661
9	मंगळवेढा	25	641	317	958
10	द. सोलापूर	26	10748	5791	16539
11	अक्कलकोट	60	70135	37599	107734
जिल्हा एकूण		904	678517	364803	1043320
आधार :- जिल्हा उपनिबंधक, सहकारी संस्था, सोलापूर.					

**तक्ता क्रमांक - 8.1**

विद्युतीकरण झालेल्या शहरांची व गावांची संख्या आणि त्यांची लोकसंख्या

जिल्हा - सोलापूर		संदर्भ : 31 मार्च 2008							
अ. क्र.	यंत्रणा	जिल्ह्यातील एकूण		विद्युतीकरण झालेली गावे		विद्युतीकरण झालेली शहरे		एकूण विद्युतीकरण झालेली गावे व शहरे	
		गावे	शहरे	संख्या	लोकसंख्या लाखात	संख्या	लोकसंख्या लाखात	संख्या	लोकसंख्या लाखात
(1)	(2)	(3)	(4)	(5)	(6)	(7)	(8)	(9)	(10)
1	महाराष्ट्र राज्य विद्युत मंडळ	1139	10	1139	26.24	10	12.25	1149	38.49
2	खाजगी विद्युत	0	0	0	0	0	0	0	0
जिल्हा- एकूण		1139	10	1139	26.24	10	12.25	1149	38.49

आधार- अधीक्षक अभियंता, महाराष्ट्र राज्य विद्युत मंडळ.

टिप - जिल्ह्यातील गावे/ शहरे आणि लोकसंख्या 2001च्या जनगणनेनुसार देण्यात आलेली आहे.

**तक्ता क्रमांक - 8.2**

विजेचा वापर

जिल्हा - सोलापूर		संदर्भ : 2007- 2008			
अ. क्र.	विजेच्या वापराचा प्रकार	वीज निर्मितीच्या प्रकारनिहाय विजेचा वापर (1000 किलो वॅट तास)			
		थर्मल	हायड्रो	इतर	एकूण
(1)	(2)	(3)	(4)	(5)	(6)
1	घरगुती	उ.ना.	उ.ना.	उ.ना.	219340
2	व्यापारी कामासाठी लघुशक्तीसाठी	उ.ना.	उ.ना.	उ.ना.	61160
3	औद्योगिक	उ.ना.	उ.ना.	उ.ना.	493410
4	सार्वजनिक दिवावत्ती	उ.ना.	उ.ना.	उ.ना.	27160
5	कृषि	उ.ना.	उ.ना.	उ.ना.	1494740
6	इतर	उ.ना.	उ.ना.	उ.ना.	78140
7	एकूण	उ.ना.	उ.ना.	उ.ना.	2373950
8	कनेक्शन्सची संख्या (लाखात)	उ.ना.	उ.ना.	उ.ना.	6.34

टिप- औद्योगिक जल व इतर विद्युत निर्मिती, तार वाहिन्यांचे संक्रमण एकमेकांत जोडले असल्याने त्यानुसार विजेच्या वापराची आकडेवारी देता येत नाही.

आधार- अधीक्षक अभियंता, महाराष्ट्र राज्य विद्युत मंडळ, सोलापूर.

**तक्ता क्रमांक - 8.3**

प्रकार व पृष्ठभाग यानुसार रस्त्यांची लांबी

जिल्हा - सोलापूर

(लांबी :- कि.मी.मध्ये)

संदर्भ - 31 मार्च 2008

अ. क्र.	बाब	रस्त्यांचा प्रकार							
		राष्ट्रीय महामार्ग	प्रमुख राज्य महामार्ग	राज्य महामार्ग	प्रमुख जिल्हा रस्ते	इतर जिल्हा रस्ते	ग्रामीण रस्ते	इतर	एकूण रस्त्यांची लांबी
(1)	(2)	(3)	(4)	(5)	(6)	(7)	(8)	(9)	(10)
1	सिमेंट कॉक्रीट								
	अ) सा.बां.वि.	0	0	0	0	0	0	0	0
	ब) जिल्हा परिषद	0	0	0	0	0	0	0	0
	क) न.पा./म.न.पा.	0	0	0	7.23	0.24	0	40.27	47.74
2	डांबरी								
	अ) सा.बां.वि.	177	164	1364	1484	0	0	0	3189
	ब) जिल्हा परिषद	0	0	0	747	965	1220	0	2932
	क) न.पा./म.न.पा.	11	9.1	35	13	55	0	536	659.1
3	खडीचे								
	अ) सा.बां.वि.	0	0	11	184	0	0	0	195
	ब) जिल्हा परिषद	0	0	0	544	976	3046	0	4566
	क) न.पा./म.न.पा.	0	0	0	3	5.61	0	352	360.61
4	इतर माल वापरून केलेले								
	अ) सा.बां.वि.	0	0	21	21	0	0	0	42
	ब) जिल्हा परिषद	0	0	0	123	292	2300	0	2715
	क) न.पा./म.न.पा.	0	0	0	3.22	9.2	0	290	302.42
5	एकूण लांबी								
	अ) सा.बां.वि.	177	164	1396	1689	0	0	0	3426
	ब) जिल्हा परिषद	0	0	0	1414	2233	6566	0	10213
	क) न.पा./म.न.पा.	11	9.1	35	26.45	70.05	0	1218.27	1369.87
	जिल्हा एकूण	188	173.1	1431	3129.5	2303.05	6566.00	1218.27	15008.9

आधार :- 1) अधीक्षक अभियंता, सार्वजनिक बांधकाम मंडळ, सोलापूर.

2) कार्यकारी अभियंता, राष्ट्रीय महामार्ग, सोलापूर.

तक्ता क्रमांक 8.4					
मोटर वाहनांची आणि परवानाधारकांची संख्या					
जिल्हा - सोलापूर			संदर्भ - 31 मार्च 2008		
अ. क्र.	बाब	एकूण वाहने	इंधनाच्या प्रकारानुसार वाहने		
			डिझेल	पेट्रोल	सी.एन.जी
(1)	(2)	(3)	(4)	(5)	(6)
<b>प्रवासी वाहने</b>					
1	बसेस	356	356	0	0
2	मोटारी आणि स्टेशन वॅगन्स	215	215	0	0
3	जीप	10674	10674	0	0
4	टॅक्सी	641	527	114	0
5	<b>तीन चाक्या वाहने (रिक्सा)</b>				
	3-सीटर	7407	311	7096	0
	6-सीटर	285	285	0	0
6	दुचाकी वाहने	284233	28	284205	0
7	रुग्णवाहिका	135	71	64	0
8	शाळेच्या बसेस	20	20	0	0
<b>एकूण प्रवासी वाहने</b>		<b>303966</b>	<b>12487</b>	<b>291479</b>	<b>0</b>
<b>माल वाहतूक-वाहने</b>					
1	चार चाकी	15211	15211	0	0
2	तीन चाकी	4049	1530	2519	0
3	ट्रॅक्टर्स	10590	10590	0	0
4	जोड वाहने	0	0	0	0
5	इतर	96	96	0	0
<b>एकूण माल वाहतूक-वाहने</b>		<b>29946</b>	<b>27427</b>	<b>2519</b>	<b>0</b>
<b>जिल्ह्यातील एकूण वाहने</b>		<b>333912</b>	<b>39914</b>	<b>293998</b>	<b>0</b>
<b>परवानाधारकांची संख्या</b>					
1	दुचाकी वाहने	<b>311114</b>	X X X		
2	हलकी वाहने	<b>59475</b>			
3	जड वाहने	<b>96851</b>			
4	रिक्सा परवान्यांची संख्या	<b>7407</b>			
आधार - उप- प्रादेशिक परिवहन अधिकारी, सोलापूर					

तक्ता क्रमांक - 8.5

महाराष्ट्र राज्य मार्ग परिवहन महामंडळाची प्रवासी दाहतूक

जिल्हा - सोलापूर

संदर्भ वर्ष-2007-08

अ.क्र.	बाब	आकडेवारी
(1)	(2)	(3)
1	वर्ष अखेरीस मार्गांची संख्या	581
2	मार्गांची एकूण लांबी (कि.मी.)	53123
3	मार्गांची सरासरी लांबी(कि.मी.)	91.43
4	वर्षातील अस्तित्वात असलेल्या बसगाड्यांची संख्या	743
5	रस्त्यावर धावणा-या बस गाड्यांची दैनिक सरासरी संख्या	716
6	प्रवाशांची दैनिक सरासरी (संख्या हजारात)	249
7	वाहतुकीमुळे वर्षात मिळालेले उत्पन्न (रुपये हजारात)	1622428
8	दर प्रवाशामागे मिळालेले सरासरी उत्पन्न (रुपये दर दिवशी)	17.85

आधार - विभागीय नियंत्रक, महाराष्ट्र राज्य मार्ग परिवहन महामंडळ.

तक्ता क्रमांक - 8.6

पोस्ट आणि दूरध्वनी सेवा यांची आकडेवारी

जिल्हा - सोलापूर

संदर्भ - 31 मार्च 2008

अ. क्र.	तालुका	पोस्टांची संख्या	तारघरांची संख्या	पत्रपेट्यांची संख्या	पोस्टमनांची संख्या	पोस्टाची सुविधा असलेल्या गावांची संख्या	वैयक्तिक दूरध्वनी संख्या			सार्वजनिक दूरध्वनी केंद्रांची संख्या (PCO)
							ग्रामीण	नागरी	एकूण	
(1)	(2)	(3)	(4)	(5)	(6)	(7)	(8)	(9)	(10)	(11)
1	करमाळा	54	0	149	4	54	5106	1424	6530	798
2	माढा	52	0	98	6	47	6599	2065	8664	1330
3	बाशी	65	0	191	12	60	7274	6523	13797	1521
4	उ सोलापूर	52	0	260	38	41	2697	40572	43269	17865
5	मोहोळ	43	0	50	1	44	8330	0	8330	1038
6	पंढरपूर	53	0	148	14	53	7287	6120	13407	1022
7	माळशिरस	49	0	165	12	49	15267	0	15267	2135
8	सांगोला	46	0	130	2	46	4974	1674	6648	617
9	मंगळवेढा	27	0	102	3	27	3803	1400	5203	676
10	द. सोलापूर	33	0	198	61	25	5833	0	5833	421
11	अक्कलकोट	59	0	72	4	58	5726	2129	7855	1109
एकूण जिल्हा		533	0	1563	157	504	72896	61907	134803	28532

आधार:- 1) अधीक्षक, पोस्ट व तारघर, सोलापूर / पंढरपूर

2) मुख्य महाव्यवस्थापक, भारत संचार निगम, सोलापूर

टिप:- सर्व तार कार्यालयाचे दूरध्वनी कार्यालयात विलिनीकरण झाल्याने रकाना 4 निरंक आहे.



कारखान्यातील कामगारांची दैनिक सरासरी संख्या

जिल्हा-सोलापूर

अ. क्र.	उद्योग गट	संके- तांक	कारखाने संख्या			स्तंभ 6 मधील कारखान्यातील कामगार संख्या		काम केलेल्या श्रम दिनांची एकूण संख्या (हजारात)	प्रपत्र न पाठविणारे चालू कारखाने	
			नोंदणी झालेले	बंद	प्रपत्र पाठविणारे चालू	एकूण	पेकी रजिस्ट्रार		संख्या	कामगार संख्या
(1)	(2)	(3)	(4)	(5)	(6)	(7)	(8)	(9)	(10)	(11)
1	गुरे पालन	014	3	3	0	0	0	0	0	0
2	मासे, मटन, फळे व भाजीपाला यांचे उत्पादन व त्यावर प्रक्रिया करणे व साठवण करणे	151	157	92	54	397	54	77	11	41
3	बुधाचे पदार्थ तयार करणे	152	17	3	10	815	7	297	4	75
4	गिरणीद्वारे पीठ, भात, दाळ इ. धान्यावर प्रक्रिया करून उत्पादन	153	56	22	30	306	60	83	4	62
5	पाव, बिस्किट, केक वगैरे अन्नपदार्थांचे उत्पादन	154	28	6	16	5581	6	1736	6	1262
6	मादक पेय पदार्थांचे उत्पादन	155	22	8	7	55	0	15	7	36
7	तंबाखू, तंबाखूची उत्पादने	160	2	0	2	195	176	60	0	0
8	सुती कापडाचे उत्पादन, सूत कातणे, कापड दिणणे व त्यावरील प्रक्रिया	171	3699	1687	1173	9807	1132	3054	839	4587
9	इतर कापडाचे उत्पादन	172	2	2	0	0	0	0	0	0
10	विणकाम इत्यादीचे उत्पादन	173	1	0	1	103	0	32	0	0
11	कापडांची उत्पादने (तयार करणे व धरून)	181	10	5	3	16	3	5	2	30
12	चामड्याचे उत्पादन व बग	191	1	0	0	0	0	0	1	10

तक्ता क्रमांक - 9.1

संदर्भ वर्ष : 2006

कारखान्यातील कामगारांची दैनिक सरासरी संख्या

जिल्हा-सोलापूर

अ. क्र.	उद्योग गट	संके- तांक.	कारखाने संख्या			स्तंभ 6 मधील कारखान्यातील कामगार संख्या		काम केलेल्या श्रम दिनांची एकूण संख्या (हजारात)	प्रपत्र न पाठविणारे चालू कारखाने	
			नोंदणी झालेले	बंद	प्रपत्र पाठविणारे चालू	एकूण	पैकी स्त्रिया		संख्या	कामगार संख्या
(1)	(2)	(3)	(4)	(5)	(6)	(7)	(8)	(9)	(10)	(11)
13	लाकूड कापणे व फळ्या तयार करणे (प्लायवूड सोडून)	201	127	30	47	141	0	38	50	187
14	लाकडाच्या फळ्या, प्लायवूड व त्यापासून वस्तू बनविणे	202	3	1	1	104	0	32	1	10
15	कागद व कागदापासून तयार होणाऱ्या वस्तूंचे उत्पादन	210	20	8	4	122	6	42	8	77
16	वर्तमान पत्रांची छपाई व प्रकाशन	221	5	2	3	84	3	30	0	0
17	छपाई आणि त्या संबंधीचे सेवा उद्योग	222	10	4	2	104	2	37	4	34
18	दगडी कोळशाचे उत्पादन	231	1	1	0	0	0	0	0	0
19	रासायनिक वस्तूंचे उत्पादन उदा. फिनाइल, टरपेंटाइन, इत्यादी (रासायनिक खाते सोडून)	241	16	5	7	131	4	37	4	31
20	इतर रासायनिक वस्तूंचे उत्पादन	242	30	13	11	398	13	136	6	189
21	रबर उत्पादन (टायर, ट्यूब उत्पादन)	251	31	13	6	222	1	67	12	79
22	प्लॉस्टिक उत्पादन (नार्डप, सूटफेस इत्यादी)	252	29	13	9	220	10	67	7	115
23	अधातू खनिज पदार्थांचे उत्पादन	269	32	18	7	376	9	125	7	90

कारखान्यातील कामगारांची दैनिक सरासरी संख्या

जिल्हा-सोलापूर

अ. क्र.	उद्योग गट	संके- तांक	कारखाने संख्या			स्तंभ 6 मधील कारखान्यातील कामगार संख्या		काम केलेल्या श्रम दिनांची एकूण संख्या (हजारात)	प्रपत्र न पाठविणारे चालू कारखाने	
			नोंदणी झालेले	बंद	प्रपत्र पाठविणारे चालू	एकूण	पैकी स्त्रिया		संख्या	कामगार संख्या
(1)	(2)	(3)	(4)	(5)	(6)	(7)	(8)	(9)	(10)	(11)
24	प्राथमिक स्वरुपाचे लोखंड तयार करणे	271	5	3	1	52	2	16	1	15
25	धातूचे ओतकाम (सोने घासी इतर धातू पासून दागिने बनविणे)	272	1	1	0	0	0	0	0	0
26	नॉनफेरस धातूचे ओतकाम	273	21	11	5	836	12	258	5	47
27	फॅब्रिकेटेड स्ट्रक्चरल धातू उत्पादन (रोलिंग शटर, वरवाजा, खिडक्या, तिजो-या, इत्यादी)	281	13	8	2	10	0	3	3	28
28	इतर फॅब्रिकेटेड धातूचे उत्पादन (शेतीची अवजारे, नट-बोल्ट, कुलूपे, इत्यादी)	289	11	2	5	362	16	111	4	30
29	सामान्य उपयोगासाठी यंत्र व यांत्रिक सामग्रीचे उत्पादन (वाहतूक मशीनरी वगळून)	291	5	2	1	8	0	2	2	16
30	विशेष उपयोगासाठी यंत्र व यंत्र सामग्रीचे उत्पादन ( शेतीच्या उपयोगासाठी)	292	8	4	1	16	0	5	3	32
31	घरगुती उपयोगासाठी लागणा-या वस्तूचे उत्पादन	293	1	1	0	0	0	0	0	0
32	कार्यालयीन उपयोगी वस्तूचे उत्पादन, जसे टंकलेखन यंत्र, गणकयंत्र, इत्यादी	300	2	1	1	9	1	2	0	0
33	वायरचे उत्पादन	313	2	1	1	47	32	14	0	0
34	विद्युत दिव्यांचे उत्पादन	315	1	1	0	0	0	0	0	0
35	इतर विद्युत उपकरणांचे उत्पादन	319	1	0	0	0	0	0	1	5
36	वेद्यकीय उपकरणांचे उत्पादन	331	2	2	0	0	0	0	0	0
37	वाहतूकीच्या साधनांच्या सुट्या भागांचे उत्पादन	343	1	0	1	277	1	85	0	0
38	रेल्वे आणि टामचे इंजिन व डबे तयार करणे	352	2	0	1	64	0	20	1	288

कारखान्यातील कामगारांची दैनिक सरासरी संख्या

जिल्हा-सोलापूर

अ. क्र.	उद्योग गट	संके- तांक	कारखाने संख्या			स्तंभ 6 मधील कारखान्यातील कामगार संख्या		काम केलेल्या श्रम दिनांची एकूण संख्या (हजारात)	प्रपत्र न पाठविणारे चालू कारखाने	
			नोंदणी झालेले	बंद	प्रपत्र पाठविणा रे चालू	एकूण	पैकी स्त्रिया		संख्या	कामगार संख्या
(1)	(2)	(3)	(4)	(5)	(6)	(7)	(8)	(9)	(10)	(11)
39	इतर वर्गीकृत न केलेल्या वाहतुकीच्या साधनांची निर्मिती	359	1	1	0	0	0	0	0	0
40	फर्निचर तयार करणे	361	12	7	0	0	0	0	5	30
41	इतर उत्पादन उद्योग (दामदागिने तयार करणे, ज्वेलरी, सोन्या चांदीचे दागिने तयार करणे)	369	3	1	2	86	46	26	0	0
42	विद्युत शक्तीचे उत्पादन	401	5	3	1	47	15	4	1	10
43	पाण्याची साठवणूक, शुद्धीकरण-व पुरवठा	410	5	0	3	89	0	32	2	85
44	खाणकामासाठी किंवा इतर कामासाठी जागण करणे	451	1	1	0	0	0	0	0	0
45	मोटर वाहने दुरुस्ती व देखभाल-	502	47	13	18	740	22	245	16	333
46	पेट्रोलियम पदार्थांची किरकोळ विक्री	505	37	22	5	50	2	17	10	56
47	वैयक्तिक व घरगुती वस्तूंची दुरुस्ती	526	2	1	1	5	0	1	0	0
48	वाहतूक व वाहतुकीला सहायक सुविधा (ट्रॅक्ल एजन्सिज इत्यादि)	630	6	0	3	71	0	21	3	45
49	कार्यालयीन उपयोगाची यंत्रे व गणना यंत्रे, यांची देखभाल आणि दुरुस्ती.	725	1	0	1	14	0	4	0	0
50	मलनिःसारण, ड्रेनेज व इतर साफसफाई विषयक सेवा	900	1	0	0	0	0	0	1	15
51	इतर सेवा कार्य	930	4	1	1	3	0	1	2	9
जिल्हा एकूण		—	4503	2023	1447	21963	1635	6837	1033	7959

आधार - औद्योगिक सुरक्षा व आरोग्य संचालनालय, मुंबई

तक्ता क्रमांक - 9.2		
रोजगार व स्वयंरोजगार मार्गदर्शन केंद्रांतील आकडेवारी		
जिल्हा सोलापूर.		संदर्भ वर्ष : 2007-08
अ. क्र.	बाब	संख्या
(1)	(2)	(3)
1	जाहीर केलेल्या रिकाम्या जागांची संख्या	2080
2	रोजगार स्वरोजगार मार्गदर्शक केंद्राचा उपयोग करणारे मालक	171
3	मागील वर्ष अखेरीस पटावरील उमेदवार	124842
4	चालू वर्षात नवीन नोंदणी केलेले उमेदवार	23759
5	नोकरी मिळालेले उमेदवार	955
6	वर्ष अखेरीस पटावरील उमेदवार	104380
7	नोकरी मिळालेले उमेदवार	
	अ) खाजगी क्षेत्र	152
	ब) सार्वजनिक क्षेत्र	803
	क) एकूण	955
8	नोकरी मिळालेले उमेदवार	
	अ) अनुसूचित जाती/ अनुसूचित जमाती	141
	ब) इतर	814
	क) एकूण	955
9	रोजगार स्वयंरोजगार योजनेअंतर्गत लाभ प्राप्त झालेले उमेदवार	
	अ) रोजगार	0
	ब) स्वयंरोजगार	748
10	रोजगार स्वरोजगार मार्गदर्शक केंद्रातील व्यवसाय मार्गदर्शन केंद्र	
	1) वैयक्तिक मार्गदर्शन/ व्यक्तिशः अगर गटामध्ये सल्ला दिलेले	3262
	2) रोजगार स्वरोजगार मार्गदर्शक केंद्रामध्ये घेण्यात आलेल्या गटांची चर्चा	162
	3) मार्गदर्शन केलेल्या अर्जदारांना नोकरी विषयी/ प्रशिक्षणासाठी/ उमेदवारासाठी दिलेल्यांची संख्या	3441
आधार - जिल्हा रोजगार व स्वयंरोजगार मार्गदर्शन केंद्र सोलापूर		

तक्ता क्रमांक - 9.3

शासकीय व स्थानिक स्वराज्य संस्थांतील कर्मचाऱ्यांची संख्या (अस्थायी)

जिल्हा - सोलापूर

संदर्भ वर्ष : 2007

अ. क्र.	बाब	पदांचा तपशील	शासकीय	जिल्हा परिषद	महानगर पालिका	नगर परिषद
(1)	(2)	(3)	(4)	(5)	(6)	(7)
1	वर्ग - अ	एकूण मंजूर पदे	638	107	19	-
		भरलेली पदे	479	81	15	-
		पैकी स्त्रिया	72	2	3	-
2	वर्ग - ब	एकूण मंजूर पदे	1103	396	116	23
		भरलेली पदे	834	338	95	21
		पैकी स्त्रिया	97	26	33	6
3	वर्ग - क	एकूण मंजूर पदे	12603	10233	2132	1033
		भरलेली पदे	10391	9488	1806	843
		पैकी स्त्रिया	1225	2687	326	217
4	वर्ग - ड	एकूण मंजूर पदे	4288	1383	2661	1273
		भरलेली पदे	3770	1243	2430	1199
		पैकी स्त्रिया	424	188	728	334
5	एकूण	मंजूर पदे	18632	12119	4928	2329
		भरलेली पदे	15474	11150	4346	2063
		पैकी स्त्रिया	1818	2903	1090	557
6	*इतर वर्ग-इ कर्मचारी	एकूण मंजूर पदे	1990	4776	1038	25
		भरलेली पदे	1553	4479	955	23
		पैकी स्त्रिया	691	4254	252	1
7	एकूण	मंजूर पदे (5+6)	20622	16895	5966	2354
		भरलेली पदे	17027	15629	5301	2086
		पैकी स्त्रिया	2509	7157	1342	558

टीप (\*)- 'इतर' यामध्ये कार्यव्ययी आस्थापनेवरील, आकस्मिक खर्चातील रोजगार दिले जाणारे, रोजंदारीवरील, अंशकालीन, मानसेवी आणि वरील वर्गात समाविष्ट न झालेले कर्मचारी यांचा समावेश आहे.

आधार - अर्थ व सांख्यिकी संचालनालय, मुंबई

तक्ता क्रमांक - 9.4

निरमिराळ्या उद्योगांतील रोजगार

जिल्हा - सोलापूर

संदर्भ वर्ष : 2007-08

अ. क्र.	उद्योग गट	राष्ट्रीय उद्योग संकेतांक	एकूण आस्थापनांची संख्या	माहिती देणा-या आस्थापनांची संख्या	कर्मचारी संख्या			
					शासकीय	निम-शासकीय	खाजगी	एकूण
(1)	(2)	(3)	(4)	(5)	(6)	(7)	(8)	(9)
1	कृषी	0	30	27	649	1979	89	2717
2	खाणकाम	10	-	-	-	-	-	0
3	वस्तुनिर्माण	20 ते 39	142	128	1190	789	43672	45651
4	बीज निर्मिती, गॅस, पाणी व सांडपाणी सेवा	40 ते 41	10	10	-	3452	-	3452
5	बांधकाम	45	24	24	2595	2270	-	4865
6	घाऊक व किरकोळ व्यापार व हॉटेल व्यवसाय	50 ते 55	20	18	-	15	425	440
7	परिवहन, गोदामे आणि दळणवळण	60 ते 64	13	12	11279	6545	-	17824
8	वित्त पुरवठा, विमा स्थावर मालमत्ता आणि व्यापार विषयक सेवा	65 ते 70	139	137	-	2569	3449	6018
9	सामूहिक, सामाजिक व व्यक्तिगत सेवा	80 ते 99	109	107	2221	9147	1145	12513
जिल्हा एकूण			487	463	17934	26766	48780	93480

आधार - जिल्हा रोजगार व स्वयंरोजगार मार्गदर्शन केंद्र, सोलापूर

तक्ता क्रमांक - 9.5

कृषी व बिगर-कृषी उद्योग

जिल्हा - सोलापूर

संदर्भ वर्ष : 2005

अ. क्र.	बाब	* कृषी उद्योग			बिगर-कृषी			कृषी व बिगर-कृषी एकूण		
		ग्रामीण	नागरी	एकूण	ग्रामीण	नागरी	एकूण	ग्रामीण	नागरी	एकूण
(1)	(2)	(3)	(4)	(5)	(6)	(7)	(8)	(9)	(10)	(11)
1	उद्योगांची संख्या									
	1.1 स्वकार्यरत उद्योग**	23537	506	24043	37202	28105	65307	60739	28611	89350
	1.2 आस्थापना***	9186	540	9726	32475	23591	58066	41661	26131	67792
	1.3 एकूण	32723	1046	33769	69677	53696	123373	102400	54742	157142
2	मालकीच्या प्रकारानुसार उद्योग									
	2.1 सहकारी	381	1	382	1202	884	2086	1583	885	2468
	2.2 सार्वजनिक	419	5	424	7809	1492	9301	8228	1497	9725
	2.3 खाजगी	31923	1040	32963	60666	51320	111986	92589	52360	144949
3	मालकाचा विशेष सामाजिक गट (एकूण संस्थांची टक्केवारी)									
	3.1 अनुसूचित जाती	8.33	6.31	8.27	6.45	5.43	6.01	7.05	5.45	6.49
	3.2 अनुसूचित जमाती	3.82	1.21	4.08	2.91	2.92	2.91	3.2	3.1	3.17
4	जागेविरहित कार्यान्वित असलेल्या उद्योगांची एकूणशी टक्केवारी	51.12	13.58	49.96	16.71	9.27	13.47	27.71	9.35	21.31
5	शक्तीवर चालणा-या उद्योगांची एकूण उद्योगांशी टक्केवारी	0.53	2.39	0.59	14.39	17.83	15.89	9.96	17.53	12.6
6	सर्वसाधारणपणे काम करणा-या कामगारांची संख्या -									
	6.1 एकूण कामगार	49091	2312	51403	154059	189725	343784	203150	192037	395187
	6.2 बेतनावर काम करणारे कामगार	14296	1038	15334	92187	131398	223585	106483	132436	238919
	6.3 बेतनावरील कामगारांची एकूण कामगारांशी टक्केवारी	29.12	44.90	29.83	59.84	69.26	65.04	52.42	68.96	60.46
	6.4 कामगारांची प्रति उद्योग सरासरी संख्या	1.5	2.21	1.52	2.21	3.53	2.79	1.98	3.51	2.51

टीप :- \* कृषी उत्पादन व मळे वगळून कृषी संबंधित उद्योग, \*\* पगारावर एकही कर्मचारी नसलेले उद्योग

\*\*\* ज्या उद्योगाला कर्महतकमी एकतरी व्यक्ती पगारावर काम करते असे उद्योग

आधार :- अर्थ व सांख्यिकी संचालनालय, महाराष्ट्र शासन, मुंबई (आर्थिक गणना-2005)



तक्ता क्रमांक: 9.6

प्रमुख उद्योग गटानुसार उद्योगाधी आणि नियमित काम करणाऱ्या कामगारांची संख्या

जिल्हा - सोलापूर

सदम वर्ष : 2005

अ. क्र.	उद्योग गट	ग्रामीण		नागरी		एकूण	
		उद्योग	कामगार	उद्योग	कामगार	उद्योग	कामगार
(1)	(2)	(3)	(4)	(5)	(6)	(7)	(8)
1	कृषी	32723	49091	1046	2312	33769	51403
2	खनिज उत्पादन व खानकाम	38	84	26	56	64	140
3	वस्तुनिर्माण	14627	38497	10266	55288	24893	93785
4	वीज, गॅस आणि पाणी पुरवठा	95	405	41	710	136	1115
5	बांधकाम	697	1603	429	909	1126	2512
6	घाऊक व्यापार	1954	3730	2003	5400	3957	9130
7	किरकोळ व्यापार	26095	42802	25742	50168	51837	92970
8	उपाहारगृहे आणि हॉटेल्स	3127	7076	2348	7528	5475	14604
9	वाहतूक, साठवण व गोदाम विषयक	1912	3875	1921	4742	3833	8617
10	दळणवळण	1370	2228	1277	3002	2647	5230
11	वित्तीय, विमा, स्थावर मालमत्ता आणि व्यावसायिक सेवा	4830	10710	2788	9437	7618	20147
12	सामूहिक, सामाजिक व व्यक्तिगत सेवा	8124	11512	3730	7441	11854	18953
13	इतर सेवा ( इतरत्र वर्गीकरण न केलेल्या)	6808	31537	3125	45044	9933	76581
14	बिगर- कृषी उद्योग गट (एकूण)	69677	154059	53696	189725	123373	343784
सर्व प्रमुख उद्योग गट (एकूण)		102400	203150	54742	192037	157142	395187

आधार :- अर्थ व सांख्यिकी संचालनालय, महाराष्ट्र शासन, मुंबई (आर्थिक गणना - 2005)

तक्ता क्रमांक - 9.7

महत्वाच्या उद्योग गटानुसार कृषी व विंगर - कृषी आस्थापनांची व त्यातील कामगारांची संख्या  
जिल्हा - सोलापूर संदर्भ वर्ष : 2005

अ. क्र.	उद्योग गट	उद्योग गट	आस्थापना			आस्थापनेतील कामगार		
			ग्रामीण	नागरी	एकूण	ग्रामीण	नागरी	एकूण
(1)	(2)	(3)	(4)	(5)	(6)	(7)	(8)	(9)
1	0	कृषी	9186	540	9726	14296	1038	15334
2	1	खाणकाम व	20	11	31	50	28	78
3	2 व 3	वस्तुनिर्माण	5663	5546	11209	23254	43350	66604
4	4	बीज, गॅस व पाणी पुरवठा	85	35	120	389	695	1084
5	5	बांधकाम	322	195	517	860	483	1343
6	6	घाऊक व्यापार	966	1155	2121	1866	3018	4884
7	6	किरकोळ व्यापार	10159	10538	20697	17257	21042	38299
8	6	उपाहारगृहे व हॉटेल्स	1550	1536	3086	3667	4749	8416
9	7	वाहतूक, साठवण व गोदाम विषयक	766	550	1316	2067	2854	4921
10	7	वळणवळण	692	404	1096	1218	1727	2945
11	8	वित्तीय, विमा, स्थावर मालमत्ता आणि व्यावसायिक	2466	1535	4001	6091	6848	12939
12	9	सामुहिक, सामाजिक व व्यक्तिगत सेवा	3606	1676	5282	5298	3619	8917
13	10	इतर	6180	2410	8590	30170	42985	73155
एकूण			41661	26131	67792	106483	132436	238919

आधार :- अर्थ व सांख्यिकी संचालनालय, महाराष्ट्र शासन, मुंबई (अर्थिक गणना-2005)

तक्ता क्रमांक - 10.1

शैक्षणिक संस्थांची (शाळा / महाविद्यालय इ.) संख्या

जिल्हा - सोलापूर

संदर्भ वर्ष: 2007-08

अ. क्र.	तालुका	वाव	प्राथमिक संस्था					माध्यमिक संस्था				
			शासकीय संस्था	स्थानिक संस्था	खानगी		एकूण	शासकीय संस्था	स्थानिक संस्था	खानगी		एकूण
					अनुदानित	विना अनुदानित				अनुदानित	विना अनुदानित	
(1)	(2)	(3)	(4)	(5)	(6)	(7)	(8)	(9)	(10)	(11)	(12)	(13)
1	करमाळा	एकूण	0	226	7	1	234	0	0	41	5	46
		पैकी सुशिक्षित	0	0	0	0	0	0	0	0	0	0
2	माढा	एकूण	1	278	7	6	292	1	2	59	14	76
		पैकी सुशिक्षित	0	0	0	0	0	0	0	0	0	0
3	वाशी	एकूण	0	187	35	9	231	0	0	85	17	102
		पैकी सुशिक्षित	0	0	0	0	0	0	0	0	0	0
4	उ.सोलापूर	एकूण	0	159	215	31	405	2	6	130	33	171
		पैकी सुशिक्षित	0	0	0	0	0	0	0	0	0	0
5	मोहाळ	एकूण	0	215	8	4	227	1	1	49	8	59
		पैकी सुशिक्षित	0	0	0	0	0	0	0	0	0	0
6	पंढरपूर	एकूण	0	299	14	10	323	0	0	67	19	86
		पैकी सुशिक्षित	0	0	0	0	0	0	0	0	0	0
7	माळशिरस	एकूण	1	333	24	6	364	0	0	59	11	70
		पैकी सुशिक्षित	0	0	0	0	0	0	0	0	0	0
8	सांगोला	एकूण	0	332	8	0	340	0	0	62	6	68
		पैकी सुशिक्षित	0	0	0	0	0	0	0	0	0	0
9	मंगळवेढा	एकूण	0	176	4	2	182	0	0	34	8	42
		पैकी सुशिक्षित	0	0	0	0	0	0	0	0	0	0
10	द.सोलापूर	एकूण	1	168	2	4	175	0	0	39	14	53
		पैकी सुशिक्षित	0	0	0	0	0	0	0	0	0	0
11	आक्कलकोट	एकूण	1	242	13	5	261	0	0	52	8	60
		पैकी सुशिक्षित	0	0	0	0	0	0	0	0	0	0
एकूण जिल्हा		एकूण	4	2615	337	78	3034	4	9	677	143	833
		पैकी सुशिक्षित	0	0	0	0	0	0	0	0	0	0

तक्ता क्रमांक - 10.1 (पुढे चालु)

जिल्हा - सोलापूर

संदर्भ वर्ष: 2007-08

अ. क्र.	तालुका	बाब	उच्च माध्यमिक संस्था					महाविद्यालये (सर्व)					एकूण शैक्षणिक संस्था
			शासकीय	स्थानिक संस्था	खाजगी		एकूण	शासकीय	स्थानिक संस्था	खाजगी		एकूण	
					अनुदानित	विना अनुदानित				अनुदानित	विना अनुदानित		
(1)	(2)	(3)	(14)	(15)	(16)	(17)	(18)	(19)	(20)	(21)	(22)	(23)	(24)
1	करमाळा	एकूण	उ.ना.	उ.ना.	उ.ना.	उ.ना.	उ.ना.	0	0	2	2	4	284
		केबी मुनीकरिया	उ.ना.	उ.ना.	उ.ना.	उ.ना.	उ.ना.	0	0	0	0	0	0
2	माळा	एकूण	उ.ना.	उ.ना.	उ.ना.	उ.ना.	उ.ना.	0	0	4	2	6	374
		केबी मुनीकरिया	उ.ना.	उ.ना.	उ.ना.	उ.ना.	उ.ना.	0	0	0	0	0	0
3	बाशी	एकूण	उ.ना.	उ.ना.	उ.ना.	उ.ना.	उ.ना.	0	0	10	2	12	345
		केबी मुनीकरिया	उ.ना.	उ.ना.	उ.ना.	उ.ना.	उ.ना.	0	0	0	0	0	0
4	ड.सोलापूर	एकूण	उ.ना.	उ.ना.	उ.ना.	उ.ना.	उ.ना.	0	0	24	6	30	606
		केबी मुनीकरिया	उ.ना.	उ.ना.	उ.ना.	उ.ना.	उ.ना.	0	0	3	0	3	3
5	माहोळ	एकूण	उ.ना.	उ.ना.	उ.ना.	उ.ना.	उ.ना.	0	0	3	0	3	289
		केबी मुनीकरिया	उ.ना.	उ.ना.	उ.ना.	उ.ना.	उ.ना.	0	0	0	0	0	0
6	पंढरपूर	एकूण	उ.ना.	उ.ना.	उ.ना.	उ.ना.	उ.ना.	0	0	5	1	6	415
		केबी मुनीकरिया	उ.ना.	उ.ना.	उ.ना.	उ.ना.	उ.ना.	0	0	0	0	0	0
7	माळशिरस	एकूण	उ.ना.	उ.ना.	उ.ना.	उ.ना.	उ.ना.	0	0	5	3	8	442
		केबी मुनीकरिया	उ.ना.	उ.ना.	उ.ना.	उ.ना.	उ.ना.	0	0	0	0	0	0
8	सांगोला	एकूण	उ.ना.	उ.ना.	उ.ना.	उ.ना.	उ.ना.	0	0	4	1	5	413
		केबी मुनीकरिया	उ.ना.	उ.ना.	उ.ना.	उ.ना.	उ.ना.	0	0	0	0	0	0
9	मंगळवेढा	एकूण	उ.ना.	उ.ना.	उ.ना.	उ.ना.	उ.ना.	0	0	2	1	3	227
		केबी मुनीकरिया	उ.ना.	उ.ना.	उ.ना.	उ.ना.	उ.ना.	0	0	0	0	0	0
10	द.सोलापूर	एकूण	उ.ना.	उ.ना.	उ.ना.	उ.ना.	उ.ना.	0	0	1	0	1	229
		केबी मुनीकरिया	उ.ना.	उ.ना.	उ.ना.	उ.ना.	उ.ना.	0	0	0	0	0	0
11	आक्कलकोट	एकूण	उ.ना.	उ.ना.	उ.ना.	उ.ना.	उ.ना.	0	0	1	2	3	324
		केबी मुनीकरिया	उ.ना.	उ.ना.	उ.ना.	उ.ना.	उ.ना.	0	0	0	0	0	0
एकूण जिल्हा		एकूण					109	0	0	61	20	81	3948
		केबी मुनीकरिया					उ.ना.	0	0	3	0	3	3

आधार - शिक्षणाधिकारी, जिल्हा परिषद सोलापूर

तबत्ता क्रमांक - 10.2  
शैक्षणिक संस्थांतील शिक्षक

जिल्हा-सोलापूर.

संदर्भ वर्ष: 2007-08

अ. क्र.	तालुका	बाब	प्राथमिक शिक्षक					माध्यमिक शिक्षक				
			शासकीय	स्थानिक संस्था	खाजगी		एकूण	शासकीय	स्थानिक संस्था	खाजगी		एकूण
					अनुदानित	विना अनुदानित				अनुदानित	विना अनुदानित	
(1)	(2)	(3)	(4)	(5)	(6)	(7)	(8)	(9)	(10)	(11)	(12)	(13)
1	करमाळा	एकूण	0	953	37	0	990	0	0	630	11	641
		पैकी स्त्रिया	0	275	9	0	284	0	0	72	0	72
2	माढा	एकूण	14	1021	56	5	1096	12	58	951	17	1038
		पैकी स्त्रिया	7	329	14	2	352	5	15	131	0	151
3	बार्शी	एकूण	0	778	289	36	1103	0	0	1381	42	1423
		पैकी स्त्रिया	0	336	117	22	475	0	0	253	9	262
4	ड.सोलापूर	एकूण	9	730	2032	235	3006	31	70	2785	185	3071
		पैकी स्त्रिया	4	527	1342	205	2078	8	46	1046	140	1240
5	मोहोळ	एकूण	0	946	55	5	1006	18	0	817	15	850
		पैकी स्त्रिया	0	249	22	5	276	4	0	13	2	19
6	पंढरपूर	एकूण	0	982	112	32	1126	0	20	1305	52	1377
		पैकी स्त्रिया	0	254	75	27	356	0	8	217	15	240
7	माळशिरस	एकूण	9	1428	175	19	1631	0	0	1169	77	1246
		पैकी स्त्रिया	1	419	64	8	492	0	0	182	15	197
8	सांगोला	एकूण	0	1060	55	0	1115	0	0	1322	26	1348
		पैकी स्त्रिया	0	303	17	0	320	0	0	165	0	165
9	मंगळवेढा	एकूण	0	660	49	8	717	0	0	687	24	711
		पैकी स्त्रिया	0	111	7	5	123	0	0	88	3	91
10	द.सोलापूर	एकूण	0	818	28	8	854	0	0	656	111	767
		पैकी स्त्रिया	0	428	3	4	435	0	0	97	23	120
11	आक्कलकोट	एकूण	1	1149	95	20	1265	23	0	946	39	1008
		पैकी स्त्रिया	0	320	22	13	355	9	0	133	5	147
एकूण जिल्हा		एकूण	33	10525	2983	368	13909	84	148	12649	599	13480
		पैकी स्त्रिया	12	3551	1692	291	5546	26	69	2397	212	2704

सकल कर्मचारी - 10.2 (पुढे पान)

जिल्हा-सोलापूर.

संदर्भ क्र. 2007-08

अ. क्र.	तालुका	बाब	उच्च माध्यमिक शिक्षक					महाविद्यालयीन शिक्षक (सर्व)					एकूण	
			शासकीय	स्थानिक संस्था	खाजगी		एकूण	शासकीय	स्थानिक संस्था	खाजगी		एकूण		
					अनुदानित	विना अनुदानित				अनुदानित	विना अनुदानित			
(1)	(2)	(3)	(14)	(15)	(16)	(17)	(18)	(19)	(20)	(21)	(22)	(23)	(24)	
1	करमाळा	एकूण	उ.ना.	उ.ना.	उ.ना.	उ.ना.	उ.ना.	उ.ना.	उ.ना.	उ.ना.	उ.ना.	उ.ना.	उ.ना.	1631
		पेकी स्त्रिया	उ.ना.	उ.ना.	उ.ना.	उ.ना.	उ.ना.	उ.ना.	उ.ना.	उ.ना.	उ.ना.	उ.ना.	उ.ना.	उ.ना.
2	माठा	एकूण	उ.ना.	उ.ना.	उ.ना.	उ.ना.	उ.ना.	उ.ना.	उ.ना.	उ.ना.	उ.ना.	उ.ना.	उ.ना.	2134
		पेकी स्त्रिया	उ.ना.	उ.ना.	उ.ना.	उ.ना.	उ.ना.	उ.ना.	उ.ना.	उ.ना.	उ.ना.	उ.ना.	उ.ना.	उ.ना.
3	बाशी	एकूण	उ.ना.	उ.ना.	उ.ना.	उ.ना.	उ.ना.	उ.ना.	उ.ना.	उ.ना.	उ.ना.	उ.ना.	उ.ना.	2526
		पेकी स्त्रिया	उ.ना.	उ.ना.	उ.ना.	उ.ना.	उ.ना.	उ.ना.	उ.ना.	उ.ना.	उ.ना.	उ.ना.	उ.ना.	उ.ना.
4	उ.सोलापूर	एकूण	उ.ना.	उ.ना.	उ.ना.	उ.ना.	उ.ना.	उ.ना.	उ.ना.	उ.ना.	उ.ना.	उ.ना.	उ.ना.	6077
		पेकी स्त्रिया	उ.ना.	उ.ना.	उ.ना.	उ.ना.	उ.ना.	उ.ना.	उ.ना.	उ.ना.	उ.ना.	उ.ना.	उ.ना.	उ.ना.
5	मोहोळ	एकूण	उ.ना.	उ.ना.	उ.ना.	उ.ना.	उ.ना.	उ.ना.	उ.ना.	उ.ना.	उ.ना.	उ.ना.	उ.ना.	1856
		पेकी स्त्रिया	उ.ना.	उ.ना.	उ.ना.	उ.ना.	उ.ना.	उ.ना.	उ.ना.	उ.ना.	उ.ना.	उ.ना.	उ.ना.	उ.ना.
6	पंढरपूर	एकूण	उ.ना.	उ.ना.	उ.ना.	उ.ना.	उ.ना.	उ.ना.	उ.ना.	उ.ना.	उ.ना.	उ.ना.	उ.ना.	2503
		पेकी स्त्रिया	उ.ना.	उ.ना.	उ.ना.	उ.ना.	उ.ना.	उ.ना.	उ.ना.	उ.ना.	उ.ना.	उ.ना.	उ.ना.	उ.ना.
7	माळशिरस	एकूण	उ.ना.	उ.ना.	उ.ना.	उ.ना.	उ.ना.	उ.ना.	उ.ना.	उ.ना.	उ.ना.	उ.ना.	उ.ना.	2877
		पेकी स्त्रिया	उ.ना.	उ.ना.	उ.ना.	उ.ना.	उ.ना.	उ.ना.	उ.ना.	उ.ना.	उ.ना.	उ.ना.	उ.ना.	उ.ना.
8	सांगोला	एकूण	उ.ना.	उ.ना.	उ.ना.	उ.ना.	उ.ना.	उ.ना.	उ.ना.	उ.ना.	उ.ना.	उ.ना.	उ.ना.	2463
		पेकी स्त्रिया	उ.ना.	उ.ना.	उ.ना.	उ.ना.	उ.ना.	उ.ना.	उ.ना.	उ.ना.	उ.ना.	उ.ना.	उ.ना.	उ.ना.
9	मंगळवेढा	एकूण	उ.ना.	उ.ना.	उ.ना.	उ.ना.	उ.ना.	उ.ना.	उ.ना.	उ.ना.	उ.ना.	उ.ना.	उ.ना.	1428
		पेकी स्त्रिया	उ.ना.	उ.ना.	उ.ना.	उ.ना.	उ.ना.	उ.ना.	उ.ना.	उ.ना.	उ.ना.	उ.ना.	उ.ना.	उ.ना.
10	द.सोलापूर	एकूण	उ.ना.	उ.ना.	उ.ना.	उ.ना.	उ.ना.	उ.ना.	उ.ना.	उ.ना.	उ.ना.	उ.ना.	उ.ना.	1621
		पेकी स्त्रिया	उ.ना.	उ.ना.	उ.ना.	उ.ना.	उ.ना.	उ.ना.	उ.ना.	उ.ना.	उ.ना.	उ.ना.	उ.ना.	उ.ना.
11	आक्कलकोट	एकूण	उ.ना.	उ.ना.	उ.ना.	उ.ना.	उ.ना.	उ.ना.	उ.ना.	उ.ना.	उ.ना.	उ.ना.	उ.ना.	2273
		पेकी स्त्रिया	उ.ना.	उ.ना.	उ.ना.	उ.ना.	उ.ना.	उ.ना.	उ.ना.	उ.ना.	उ.ना.	उ.ना.	उ.ना.	उ.ना.
एकूण जिल्हा		एकूण												27389
		पेकी स्त्रिया												

आधार - शिक्षणाधिकारी, जिल्हा परिषद सोलापूर

टिप - तालुका निहाय माहिती उपलब्ध नाही.

तक्ता क्रमांक - 10.3  
शैक्षणिक संस्थानीय विद्यार्थी संख्या

जिल्हा - सोलापूर

संदर्भ वर्ष: 2007-08

अ. क्र.	तालुका	बाब	प्राथमिक विद्यार्थी					माध्यमिक विद्यार्थी				
			शासकीय I	स्थानिक संस्था	खाजगी		एकूण	शासकीय II	स्थानिक संस्था	खाजगी		एकूण
					अनुदानित	बिना अनुदानित				अनुदानित	बिना अनुदानित I	
(1)	(2)	(3)	(4)	(5)	(6)	(7)	(8)	(9)	(10)	(11)	(12)	(13)
1	करमाळा	एकूण	0	23462	1466	0	24928	0	0	22984	89	23073
		पेकी मुली	0	11686	562	0	12248	0	0	9783	38	9821
2	माढा	एकूण	548	25805	2814	621	29788	369	1997	26662	439	29467
		पेकी मुली	241	12712	1140	289	14382	141	919	11542	205	12807
3	बाशी	एकूण	0	21827	980	1009	23816	0	0	42243	2915	45158
		पेकी मुली	0	11057	3934	479	15470	0	0	19649	1140	20789
4	उ. सोलापूर	एकूण	0	27234	104909	11725	143868	1084	1241	88249	5497	96071
		पेकी मुली	0	14729	50959	5303	70991	446	616	43623	2168	46853
5	मोहोळ	एकूण	0	24691	2505	146	27742	472	0	24871	199	25542
		पेकी मुली	0	12318	1206	44	13568	152	0	10817	82	11051
6	पंढरपूर	एकूण	0	32573	6534	1513	40620	0	1378	39860	2330	43568
		पेकी मुली	0	16377	2721	664	19762	0	614	17615	775	19004
7	माळशिरस	एकूण	140	40059	8762	781	49742	0	0	38722	1747	40469
		पेकी मुली	58	19490	3508	415	23471	0	0	17195	646	17841
8	सांगोला	एकूण	0	26252	2353	0	28605	0	0	36238	34	36272
		पेकी मुली	0	12996	959	0	13955	0	0	15788	15	15803
9	भंगळवेढा	एकूण	0	17987	2117	395	20499	0	0	16769	376	17145
		पेकी मुली	0	9043	789	177	10009	0	0	7097	176	7273
10	द. सोलापूर	एकूण	284	21317	1061	523	23185	0	0	17690	1104	18794
		पेकी मुली	102	10893	355	247	11597	0	0	6855	505	7360
11	आक्कलको	एकूण	101	34850	3469	666	39086	0	0	25705	1893	27598
		पेकी मुली	44	17756	1203	346	19349	0	0	11076	630	11706
एकूण जिल्हा		एकूण	1073	296057	137370	17379	451879	1925	4616	379993	16623	403157
		पेकी मुली	445	149057	67336	7964	224802	739	2149	171040	6380	180308

संख्या क्रमांक - 10.3 (पृष्ठ चार)

संदर्भ वर्ष: 2007-08

जिल्हा - सोलापूर

अ. क्र.	तालुका	बाध	उच्च माध्यमिक विद्यार्थी					महाविद्यालयीन विद्यार्थी (सर्क)					एकूण	
			शासकीय	स्थानिक संस्था	खाजगी		एकूण	शासकीय संस्था	स्थानिक संस्था	खाजगी		एकूण		
					अनुदानित	विना अनुदानित				अनुदानित	विना अनुदानित			
(1)	(2)	(3)	(14)	(15)	(16)	(17)	(18)	(19)	(20)	(21)	(22)	(23)	(24)	
1	करमाळा	एकूण	उ.ना.	उ.ना.	उ.ना.	उ.ना.	उ.ना.	उ.ना.	उ.ना.	उ.ना.	उ.ना.	उ.ना.	उ.ना.	48001
		पैकी मुली	उ.ना.	उ.ना.	उ.ना.	उ.ना.	उ.ना.	उ.ना.	उ.ना.	उ.ना.	उ.ना.	उ.ना.	उ.ना.	22069
2	माढा	एकूण	उ.ना.	उ.ना.	उ.ना.	उ.ना.	उ.ना.	उ.ना.	उ.ना.	उ.ना.	उ.ना.	उ.ना.	उ.ना.	59255
		पैकी मुली	उ.ना.	उ.ना.	उ.ना.	उ.ना.	उ.ना.	उ.ना.	उ.ना.	उ.ना.	उ.ना.	उ.ना.	उ.ना.	27189
3	बाशी	एकूण	उ.ना.	उ.ना.	उ.ना.	उ.ना.	उ.ना.	उ.ना.	उ.ना.	उ.ना.	उ.ना.	उ.ना.	उ.ना.	68974
		पैकी मुली	उ.ना.	उ.ना.	उ.ना.	उ.ना.	उ.ना.	उ.ना.	उ.ना.	उ.ना.	उ.ना.	उ.ना.	उ.ना.	36259
4	ठ.सोलापूर	एकूण	उ.ना.	उ.ना.	उ.ना.	उ.ना.	उ.ना.	उ.ना.	उ.ना.	उ.ना.	उ.ना.	उ.ना.	उ.ना.	239939
		पैकी मुली	उ.ना.	उ.ना.	उ.ना.	उ.ना.	उ.ना.	उ.ना.	उ.ना.	उ.ना.	उ.ना.	उ.ना.	उ.ना.	117844
5	मोहोळ	एकूण	उ.ना.	उ.ना.	उ.ना.	उ.ना.	उ.ना.	उ.ना.	उ.ना.	उ.ना.	उ.ना.	उ.ना.	उ.ना.	53284
		पैकी मुली	उ.ना.	उ.ना.	उ.ना.	उ.ना.	उ.ना.	उ.ना.	उ.ना.	उ.ना.	उ.ना.	उ.ना.	उ.ना.	24619
6	पंढरपूर	एकूण	उ.ना.	उ.ना.	उ.ना.	उ.ना.	उ.ना.	उ.ना.	उ.ना.	उ.ना.	उ.ना.	उ.ना.	उ.ना.	84188
		पैकी मुली	उ.ना.	उ.ना.	उ.ना.	उ.ना.	उ.ना.	उ.ना.	उ.ना.	उ.ना.	उ.ना.	उ.ना.	उ.ना.	38766
7	माळशिरस	एकूण	उ.ना.	उ.ना.	उ.ना.	उ.ना.	उ.ना.	उ.ना.	उ.ना.	उ.ना.	उ.ना.	उ.ना.	उ.ना.	90211
		पैकी मुली	उ.ना.	उ.ना.	उ.ना.	उ.ना.	उ.ना.	उ.ना.	उ.ना.	उ.ना.	उ.ना.	उ.ना.	उ.ना.	41312
8	सांगोला	एकूण	उ.ना.	उ.ना.	उ.ना.	उ.ना.	उ.ना.	उ.ना.	उ.ना.	उ.ना.	उ.ना.	उ.ना.	उ.ना.	64877
		पैकी मुली	उ.ना.	उ.ना.	उ.ना.	उ.ना.	उ.ना.	उ.ना.	उ.ना.	उ.ना.	उ.ना.	उ.ना.	उ.ना.	29758
9	मंगळवेढा	एकूण	उ.ना.	उ.ना.	उ.ना.	उ.ना.	उ.ना.	उ.ना.	उ.ना.	उ.ना.	उ.ना.	उ.ना.	उ.ना.	37644
		पैकी मुली	उ.ना.	उ.ना.	उ.ना.	उ.ना.	उ.ना.	उ.ना.	उ.ना.	उ.ना.	उ.ना.	उ.ना.	उ.ना.	17282
10	द.सोलापूर	एकूण	उ.ना.	उ.ना.	उ.ना.	उ.ना.	उ.ना.	उ.ना.	उ.ना.	उ.ना.	उ.ना.	उ.ना.	उ.ना.	41979
		पैकी मुली	उ.ना.	उ.ना.	उ.ना.	उ.ना.	उ.ना.	उ.ना.	उ.ना.	उ.ना.	उ.ना.	उ.ना.	उ.ना.	18957
11	आयकनका	एकूण	उ.ना.	उ.ना.	उ.ना.	उ.ना.	उ.ना.	उ.ना.	उ.ना.	उ.ना.	उ.ना.	उ.ना.	उ.ना.	66684
		पैकी मुली	उ.ना.	उ.ना.	उ.ना.	उ.ना.	उ.ना.	उ.ना.	उ.ना.	उ.ना.	उ.ना.	उ.ना.	उ.ना.	31055
एकूण जिल्हा		एकूण	उ.ना.	उ.ना.	उ.ना.	उ.ना.	उ.ना.	उ.ना.	उ.ना.	उ.ना.	उ.ना.	उ.ना.	उ.ना.	855036
		पैकी मुली	उ.ना.	उ.ना.	उ.ना.	उ.ना.	उ.ना.	उ.ना.	उ.ना.	उ.ना.	उ.ना.	उ.ना.	उ.ना.	405110

आधार- शिक्षणाधिकारी, जिल्हा परिषद, सोलापूर

टिप:- तालुका निहाय माहिती उपलब्ध नाही.



तक्ता क्रमांक - 10.4

शैक्षणिक संस्थांतील अनुसूचित जातीच्या विद्यार्थ्यांची संख्या

जिल्हा - सोलापूर

संदर्भ वर्ष: 2007-08

अ. क्र.	तालुका	नाव	प्राथमिक विद्यार्थी					माध्यमिक विद्यार्थी				
			शासकीय	स्थानिक संस्था	खाजगी		एकूण	शासकीय	स्थानिक संस्था	खाजगी		एकूण
					अनुदानित	विना अनुदानित				अनुदानित	विना अनुदानित	
(1)	(2)	(3)	(4)	(5)	(6)	(7)	(8)	(9)	(10)	(11)	(12)	(13)
1	करमाळा	एकूण	0	3822	222	0	4044	0	0	3027	6	3033
		पैकी मुली	0	1901	102	0	2003	0	0	1161	2	1163
2	भाढा	एकूण	203	4251	411	102	4967	33	558	3271	16	3878
		पैकी मुली	91	2113	202	52	2458	12	249	1337	7	1605
3	बागी	एकूण	0	3756	1680	81	5517	0	0	6843	181	7024
		पैकी मुली	0	1922	821	35	2778	0	0	3071	86	3157
4	उ. सोलापूर	एकूण	62	6137	20156	900	27255	217	314	13375	667	14573
		पैकी मुली	30	3212	9787	436	13465	99	138	6606	303	7146
5	भोरोळ	एकूण	0	4465	408	29	4902	76	0	3422	27	3525
		पैकी मुली	0	2333	203	12	2448	19	0	1433	13	1465
5	पंढरपूर	एकूण	0	6094	821	231	7146	0	244	5452	275	5971
		पैकी मुली	0	2891	653	115	3659	0	80	2203	124	2407
7	याळाशिटस	एकूण	9	8876	1596	124	10605	0	0	6527	187	6714
		पैकी मुली	4	4206	671	73	4954	0	0	2881	78	2959
8	सांगोला	एकूण	0	4477	321	0	4798	0	0	5243	9	5252
		पैकी मुली	0	2212	149	0	2361	0	0	2231	2	2233
9	मंगळवेढा	एकूण	0	3331	300	36	3667	0	0	2358	85	2443
		पैकी मुली	0	1585	122	21	1728	0	0	947	44	991
10	द. सोलापूर	एकूण	0	3923	86	122	4131	0	0	2586	180	2766
		पैकी मुली	0	1947	35	62	2044	0	0	933	72	1005
11	आदकलका	एकूण	20	5887	571	61	6539	0	0	3646	283	3929
		पैकी मुली	12	2848	208	21	3089	0	0	1443	105	1548
एकूण जिल्हा		एकूण	294	55019	26572	1686	112842	326	1116	55750	1916	59108
		पैकी मुली	137	27070	12953	827	53489	130	467	24246	836	25679

तक्ता क्रमांक - 10.4 (पुढे चालू)

जिल्हा - सोलापूर

संदर्भ वर्ष 2007-08

अ. क्र.	तालुका	बाब	उच्च माध्यमिक विद्यार्थी					महाविद्यालयीन विद्यार्थी (सर्व)					एकूण	
			शासकीय	स्थानिक संस्था	खाजगी		एकूण	शासकीय	स्थानिक संस्था	खाजगी		एकूण		
					अनुदानित	विना अनुदानित				अनुदानित	विना अनुदानित			
(1)	(2)	(3)	(14)	(15)	(16)	(17)	(18)	(19)	(20)	(21)	(22)	(23)	(24)	
1	करमाळा	एकूण	उ.ना.	उ.ना.	उ.ना.	उ.ना.	उ.ना.	उ.ना.	उ.ना.	उ.ना.	उ.ना.	उ.ना.	उ.ना.	7077
		पैकी मुली	उ.ना.	उ.ना.	उ.ना.	उ.ना.	उ.ना.	उ.ना.	उ.ना.	उ.ना.	उ.ना.	उ.ना.	उ.ना.	3166
2	माढा	एकूण	उ.ना.	उ.ना.	उ.ना.	उ.ना.	उ.ना.	उ.ना.	उ.ना.	उ.ना.	उ.ना.	उ.ना.	उ.ना.	8845
		पैकी मुली	उ.ना.	उ.ना.	उ.ना.	उ.ना.	उ.ना.	उ.ना.	उ.ना.	उ.ना.	उ.ना.	उ.ना.	उ.ना.	4063
3	वाशी	एकूण	उ.ना.	उ.ना.	उ.ना.	उ.ना.	उ.ना.	उ.ना.	उ.ना.	उ.ना.	उ.ना.	उ.ना.	उ.ना.	12541
		पैकी मुली	उ.ना.	उ.ना.	उ.ना.	उ.ना.	उ.ना.	उ.ना.	उ.ना.	उ.ना.	उ.ना.	उ.ना.	उ.ना.	5935
4	उ.सोलापूर	एकूण	उ.ना.	उ.ना.	उ.ना.	उ.ना.	उ.ना.	उ.ना.	उ.ना.	उ.ना.	उ.ना.	उ.ना.	उ.ना.	41828
		पैकी मुली	उ.ना.	उ.ना.	उ.ना.	उ.ना.	उ.ना.	उ.ना.	उ.ना.	उ.ना.	उ.ना.	उ.ना.	उ.ना.	20611
5	मोहोळ	एकूण	उ.ना.	उ.ना.	उ.ना.	उ.ना.	उ.ना.	उ.ना.	उ.ना.	उ.ना.	उ.ना.	उ.ना.	उ.ना.	8427
		पैकी मुली	उ.ना.	उ.ना.	उ.ना.	उ.ना.	उ.ना.	उ.ना.	उ.ना.	उ.ना.	उ.ना.	उ.ना.	उ.ना.	3913
6	पंढरपूर	एकूण	उ.ना.	उ.ना.	उ.ना.	उ.ना.	उ.ना.	उ.ना.	उ.ना.	उ.ना.	उ.ना.	उ.ना.	उ.ना.	13117
		पैकी मुली	उ.ना.	उ.ना.	उ.ना.	उ.ना.	उ.ना.	उ.ना.	उ.ना.	उ.ना.	उ.ना.	उ.ना.	उ.ना.	6066
7	पाळशिरस	एकूण	उ.ना.	उ.ना.	उ.ना.	उ.ना.	उ.ना.	उ.ना.	उ.ना.	उ.ना.	उ.ना.	उ.ना.	उ.ना.	17319
		पैकी मुली	उ.ना.	उ.ना.	उ.ना.	उ.ना.	उ.ना.	उ.ना.	उ.ना.	उ.ना.	उ.ना.	उ.ना.	उ.ना.	7913
8	सांगोला	एकूण	उ.ना.	उ.ना.	उ.ना.	उ.ना.	उ.ना.	उ.ना.	उ.ना.	उ.ना.	उ.ना.	उ.ना.	उ.ना.	10050
		पैकी मुली	उ.ना.	उ.ना.	उ.ना.	उ.ना.	उ.ना.	उ.ना.	उ.ना.	उ.ना.	उ.ना.	उ.ना.	उ.ना.	4594
9	मंगळवेढा	एकूण	उ.ना.	उ.ना.	उ.ना.	उ.ना.	उ.ना.	उ.ना.	उ.ना.	उ.ना.	उ.ना.	उ.ना.	उ.ना.	6110
		पैकी मुली	उ.ना.	उ.ना.	उ.ना.	उ.ना.	उ.ना.	उ.ना.	उ.ना.	उ.ना.	उ.ना.	उ.ना.	उ.ना.	2719
10	द.सोलापूर	एकूण	उ.ना.	उ.ना.	उ.ना.	उ.ना.	उ.ना.	उ.ना.	उ.ना.	उ.ना.	उ.ना.	उ.ना.	उ.ना.	6897
		पैकी मुली	उ.ना.	उ.ना.	उ.ना.	उ.ना.	उ.ना.	उ.ना.	उ.ना.	उ.ना.	उ.ना.	उ.ना.	उ.ना.	3049
11	आक्कलकी	एकूण	उ.ना.	उ.ना.	उ.ना.	उ.ना.	उ.ना.	उ.ना.	उ.ना.	उ.ना.	उ.ना.	उ.ना.	उ.ना.	10468
		पैकी मुली	उ.ना.	उ.ना.	उ.ना.	उ.ना.	उ.ना.	उ.ना.	उ.ना.	उ.ना.	उ.ना.	उ.ना.	उ.ना.	4637
एकूण जिल्हा		एकूण												142679
		पैकी मुली												

आधार - शिक्षणाधिकारी, जिल्हा परिषद, सोलापूर

तक्ता क्रमांक - 10.5

शैक्षणिक संस्थांतील अनुसूचित जमातीच्या विद्यार्थ्यांची संख्या

जिल्हा - सोलापूर

संदर्भ वर्ष 2007-08

अ. क्र.	तालुका	वाव	प्राथमिक विद्यार्थी					माध्यमिक विद्यार्थी				
			शासकीय	स्थानिक संस्था	खाजगी		एकूण	शासकीय	स्थानिक संस्था	खाजगी		एकूण
					अनुदानित	बिना अनुदानित				अनुदानित	बिना अनुदानित	
(1)	(2)	(3)	(4)	(5)	(6)	(7)	(8)	(9)	(10)	(11)	(12)	(13)
1	करमाळा	एकूण	0	443	87	0	530	0	0	372	2	374
		पैकी मुली	0	218	19	0	237	0	0	149	2	151
2	माढा	एकूण	40	402	61	75	578	22	59	328	10	419
		पैकी मुली	17	191	29	36	273	11	22	120	4	137
3	नाश्री	एकूण	0	2330	503	70	2903	0	0	443	7	450
		पैकी मुली	0	1158	116	45	1319	0	0	174	4	178
4	उ.सोलापूर	एकूण	0	1107	3948	315	5370	125	34	2282	104	2545
		पैकी मुली	0	582	1916	135	2633	57	14	1021	47	1139
5	मोहोळ	एकूण	0	855	139	4	998	23	0	444	4	471
		पैकी मुली	0	451	53	3	507	2	0	173	3	178
6	पंढरपूर	एकूण	0	2029	307	152	2488	0	130	1401	16	1547
		पैकी मुली	0	1001	137	74	1212	0	67	636	8	711
7	माळशिरस	एकूण	24	1179	192	0	1395	0	0	715	5	720
		पैकी मुली	9	501	54	0	564	0	0	328	1	329
8	सांगोला	एकूण	0	255	84	0	339	0	0	420	1	421
		पैकी मुली	0	140	45	0	185	0	0	132	1	133
9	मंगळवेढा	एकूण	0	448	3	3	454	0	0	265	0	265
		पैकी मुली	0	240	2	0	242	0	0	99	0	99
10	द.सोलापूर	एकूण	7	1449	79	35	1570	0	0	962	23	985
		पैकी मुली	2	695	21	14	732	0	0	368	12	380
11	आवकलकोट	एकूण	9	4170	146	17	4342	0	0	1754	58	1812
		पैकी मुली	4	2087	54	7	2152	0	0	808	13	821
एकूण जिल्हा		एकूण	80	14667	5549	671	20967	170	223	9386	230	10009
		पैकी मुली	32	7264	2446	314	10056	70	103	4008	95	4276

तक्ता क्रमांक - 10.5 (पुढे चालू)

जिल्हा - सोलापूर

संदर्भ वर्ष: 2007-08

अ. क्र.	तालुका	नाव	उच्च माध्यमिक विद्यार्थी					महाविद्यालयीन विद्यार्थी (मर्ब)					एकूण	
			शासकीय	स्थानिक संस्था	खाजगी		एकूण	शासकीय	स्थानिक संस्था	खाजगी		एकूण		
					अनुदानित	बिना अनुदानित				अनुदानित	बिना अनुदानित			
(1)	(2)	(3)	(14)	(15)	(16)	(17)	(18)	(19)	(20)	(21)	(22)	(23)	(24)	
1	करमाळा	एकूण	उ.ना.	उ.ना.	उ.ना.	उ.ना.	उ.ना.	उ.ना.	उ.ना.	उ.ना.	उ.ना.	उ.ना.	उ.ना.	904
		पैकी मुली	उ.ना.	उ.ना.	उ.ना.	उ.ना.	उ.ना.	उ.ना.	उ.ना.	उ.ना.	उ.ना.	उ.ना.	उ.ना.	388
2	माढा	एकूण	उ.ना.	उ.ना.	उ.ना.	उ.ना.	उ.ना.	उ.ना.	उ.ना.	उ.ना.	उ.ना.	उ.ना.	उ.ना.	997
		पैकी मुली	उ.ना.	उ.ना.	उ.ना.	उ.ना.	उ.ना.	उ.ना.	उ.ना.	उ.ना.	उ.ना.	उ.ना.	उ.ना.	430
3	बार्शी	एकूण	उ.ना.	उ.ना.	उ.ना.	उ.ना.	उ.ना.	उ.ना.	उ.ना.	उ.ना.	उ.ना.	उ.ना.	उ.ना.	3353
		पैकी मुली	उ.ना.	उ.ना.	उ.ना.	उ.ना.	उ.ना.	उ.ना.	उ.ना.	उ.ना.	उ.ना.	उ.ना.	उ.ना.	1497
4	उ.सोलापूर	एकूण	उ.ना.	उ.ना.	उ.ना.	उ.ना.	उ.ना.	उ.ना.	उ.ना.	उ.ना.	उ.ना.	उ.ना.	उ.ना.	7915
		पैकी मुली	उ.ना.	उ.ना.	उ.ना.	उ.ना.	उ.ना.	उ.ना.	उ.ना.	उ.ना.	उ.ना.	उ.ना.	उ.ना.	3772
5	मोहोळ	एकूण	उ.ना.	उ.ना.	उ.ना.	उ.ना.	उ.ना.	उ.ना.	उ.ना.	उ.ना.	उ.ना.	उ.ना.	उ.ना.	1469
		पैकी मुली	उ.ना.	उ.ना.	उ.ना.	उ.ना.	उ.ना.	उ.ना.	उ.ना.	उ.ना.	उ.ना.	उ.ना.	उ.ना.	685
6	पंढरपूर	एकूण	उ.ना.	उ.ना.	उ.ना.	उ.ना.	उ.ना.	उ.ना.	उ.ना.	उ.ना.	उ.ना.	उ.ना.	उ.ना.	4035
		पैकी मुली	उ.ना.	उ.ना.	उ.ना.	उ.ना.	उ.ना.	उ.ना.	उ.ना.	उ.ना.	उ.ना.	उ.ना.	उ.ना.	1923
7	माळशिरस	एकूण	उ.ना.	उ.ना.	उ.ना.	उ.ना.	उ.ना.	उ.ना.	उ.ना.	उ.ना.	उ.ना.	उ.ना.	उ.ना.	2115
		पैकी मुली	उ.ना.	उ.ना.	उ.ना.	उ.ना.	उ.ना.	उ.ना.	उ.ना.	उ.ना.	उ.ना.	उ.ना.	उ.ना.	893
8	सांगोला	एकूण	उ.ना.	उ.ना.	उ.ना.	उ.ना.	उ.ना.	उ.ना.	उ.ना.	उ.ना.	उ.ना.	उ.ना.	उ.ना.	760
		पैकी मुली	उ.ना.	उ.ना.	उ.ना.	उ.ना.	उ.ना.	उ.ना.	उ.ना.	उ.ना.	उ.ना.	उ.ना.	उ.ना.	318
9	मंगळबेडा	एकूण	उ.ना.	उ.ना.	उ.ना.	उ.ना.	उ.ना.	उ.ना.	उ.ना.	उ.ना.	उ.ना.	उ.ना.	उ.ना.	719
		पैकी मुली	उ.ना.	उ.ना.	उ.ना.	उ.ना.	उ.ना.	उ.ना.	उ.ना.	उ.ना.	उ.ना.	उ.ना.	उ.ना.	341
10	द.सोलापूर	एकूण	उ.ना.	उ.ना.	उ.ना.	उ.ना.	उ.ना.	उ.ना.	उ.ना.	उ.ना.	उ.ना.	उ.ना.	उ.ना.	2555
		पैकी मुली	उ.ना.	उ.ना.	उ.ना.	उ.ना.	उ.ना.	उ.ना.	उ.ना.	उ.ना.	उ.ना.	उ.ना.	उ.ना.	1112
11	आषकलकोट	एकूण	उ.ना.	उ.ना.	उ.ना.	उ.ना.	उ.ना.	उ.ना.	उ.ना.	उ.ना.	उ.ना.	उ.ना.	उ.ना.	6154
		पैकी मुली	उ.ना.	उ.ना.	उ.ना.	उ.ना.	उ.ना.	उ.ना.	उ.ना.	उ.ना.	उ.ना.	उ.ना.	उ.ना.	2973
एकूण जिल्हा		एकूण												30976
		पैकी मुली												

आधार - शिक्षणाधिकारी, जिल्हा परिषद, सोलापूर

टिप - तालुका निहाय माहिती उपलब्ध नाही.

तक्ता क्रमांक - 10.6

शारीरिक शिक्षण महाविद्यालये, क्रीडांगणे, क्रीडा संस्था आणि क्रीडा शिष्यवृत्तीवारक

जिल्हा-सोलापूर		संदर्भ वर्ष-2007-08									
अ. क्र.	तालुका	शारीरिक शिक्षण महाविद्यालये (संख्या)	अधिकृत क्रीडांगणे, व्यायाम शाळा (संख्या)		खेळाच्या स्टेडियमची संख्या	अधिकृत जलतरण तलाव (संख्या)	वर्षात घेतलेली क्रीडा प्रशिक्षण शिबिरे (संख्या)	राज्यापातळीवर निवड झालेल्या खेळाडूंची संख्या		क्रीडा शिष्यवृत्ती धारकांची संख्या	
			क्रीडांगणे	व्यायाम शाळा				एकूण	पैकी मुली	एकूण	पैकी मुली
(1)	(2)	(3)	(4)	(5)	(6)	(7)	(8)	(9)	(10)	(11)	(12)
1	करमाळा	-	3	4	-	-	-	0	0	0	0
2	माळा	-	5	5	-	-	-	9	6	9	6
3	बार्शी	2	23	5	-	-	-	14	12	14	12
4	उ.सोलापूर	0	5	11	0	3	2	52	36	52	36
5	मोहोळ	1	5	4	-	-	-	1	1	1	1
6	पंढरपूर	0	4	12	-	-	1	0	0	0	0
7	माळशिरस	0	3	3	-	1	-	11	2	11	2
8	सांगोला	0	8	5	-	1	1	7	4	7	4
9	मंगळवेढा	0	5	4	-	-	1	1	0	1	0
10	द.सोलापूर	1	2	7	1	-	1	2	0	2	0
11	अक्कलकोट	0	0	4	-	-	-	1	1	1	1
जिल्हा एकूण		4	63	64	1	5	6	98	62	98	62

टिप -1) स्तंभ 4 ते 8 मध्ये जिल्हा क्रीडा अधिकारी यांच्या मार्फत अनुदान वितरित केलेल्या शाळा व नोंदणीकृत क्रीडा संस्था यांचा समावेश आहे.

आधार - जिल्हा क्रीडा अधिकारी, सोलापूर.

तक्ता क्रमांक - 10.7  
इयत्तानिहाय विद्यार्थ्यांची संख्या

जिल्हा - सोलापूर

संदर्भ वर्ष - 2007-08

अ. क्र.	तालुका	इयत्ता						
		1 ली	2 री	3 री	4 थी	5 वी	6 वो	7 वी
	(2)	(3)	(4)	(5)	(6)	(7)	(8)	(9)
1	करमाळा	5	5	5	5	5	5	5
2	माढा	6	6	6	6	5	5	5
3	बाशी	7	6	6	6	7	7	7
4	उ.सोलापूर	29	27	27	26	24	22	21
5	मोहोळ	6	5	5	5	5	4	4
6	पंढरपूर	9	9	9	8	9	8	8
7	माळशिरस	10	9	10	9	9	9	8
8	सांगोला	6	6	6	6	6	6	6
9	मंगळवेढा	4	4	4	4	4	3	3
10	द.सोलापूर	4	4	4	4	4	4	4
11	अक्कलकोट	7	7	6	7	7	7	6
एकूण जिल्हा		93	88	88	86	85	80	77

तक्ता क्रमांक - 10.7 (पढे चालू)

जिल्हा - सोलापूर

संदर्भ वर्ष - 2007-08

अ. क्र.	तालुका	इयत्ता					एकूण
		8 वी	9 वी	10 वी	11 वी	12 वी	
	(2)	(10)	(11)	(12)	(13)	(14)	(15)
1	करमाळा	8	3	2	1	0	49
2	माढा	10	5	3	1	1	59
3	बाशी	13	7	6	2	1	75
4	उ. सोलापूर	31	14	10	3	3	237
5	मोहोळ	9	4	3	1	1	52
6	पंढरपूर	14	6	4	0	0	84
7	माळशिरस	14	6	4	0	1	89
8	सांगोला	10	5	4	2	2	65
9	मंगळवेढा	6	3	2	1	1	39
10	द. सोलापूर	6	3	2	1	1	41
11	अक्कलकोट	9	4	3	1	1	65
एकूण जिल्हा		130	60	43	13	12	855

आधार - शिक्षणाधिकारी, जिल्हा परिषद, सोलापूर

तक्ता क्रमांक - 11.1

सार्वजनिक व शासन सहाय्यीत वैद्यकीय सुविधांची माहिती

जिल्हा - सोलापूर

संदर्भ वर्ष: 2007-08

अ. क्र.	तालुका	संख्या						
		रुग्णालये	दवाखाने	प्रसूतिगृहे	प्राथमिक आरोग्य केंद्रे	उपकेंद्रे	डॉक्टर व वैद्य	परिचारिका
(1)	(2)	(3)	(4)	(5)	(6)	(7)	(8)	(9)
1	करमाळा	1	1	0	5	32	15	37
2	माढा	2	1	0	8	44	20	55
3	बाशी	2	1	1	7	43	18	24
4	उ सोलापूर	2	18	9	5	20	279	387
5	मोहोळ	1	0	0	7	36	17	50
6	पंढरपूर	2	2	1	8	43	31	69
7	माळशिरस	3	0	0	12	75	36	74
8	सांगोला	1	0	0	6	40	15	61
9	मंगळवेढा	1	0	0	5	26	11	54
10	द. सोलापूर	1	0	0	6	33	15	88
11	अक्कलकोट	1	0	1	8	38	18	44
एकूण जिल्हा		17	23	12	77	430	475	943

टिप:- श्री.छत्रपती शिवाजी महाराज सर्वोपचार रुग्णालय, सोलापूर जिल्हा रुग्णालय याची माहिती घेतली आहे.



तक्ता क्रमांक - 11.1

सार्वजनिक व शासन सहाय्यीत वैद्यकीय सुविधांची माहिती

जिल्हा - सोलापूर

संदर्भ वर्ष: 2007-08

अ. क्र.	तालुका	खाटांची संख्या			उपचार केलेले आंतररुग्ण (00)				उपचार केलेले बाह्यरुग्ण (00)			
		एकूण	एकूण पेकी स्त्रिया	एकूण पेकी मुला	पुरुष	स्त्रिया	मुले	एकूण	पुरुष	स्त्रिया	मुले	एकूण
(1)	(2)	(10)	(11)	(12)	(13)	(14)	(15)	(16)	(17)	(18)	(19)	(20)
1	करमाळा	80	20	10	28	18	0	46	230	164	0	394
2	माढा	108	32	16	34	22	0	56	308	216	0	524
3	बाशी	102	28	14	32	24	0	56	472	298	0	770
4	उ सोलापूर	763	374	60	165	127	67	359	2475	1667	715	4857
5	मोहोळ	72	28	14	49	41	0	90	378	243	0	621
6	पंढरपूर	178	32	16	62	47	0	109	567	397	0	964
7	माळशिरस	182	48	24	89	56	0	145	646	533	0	1179
8	सांगोला	66	24	12	41	28	0	69	233	231	0	464
9	मंगळवेढा	60	20	10	28	14	0	42	290	323	0	613
10	द. सोलापूर	66	24	12	25	13	0	38	149	115	0	264
11	अक्कलकोट	78	32	16	36	27	0	63	300	243	0	543
एकूण जिल्हा		1755	662	204	589	417	67	1073	6048	4430	715	11193

टिप:- श्री.छत्र आधार:- 1) जिल्हा आरोग्य अधिकारी, जिल्हा परिषद, सोलापूर.

2) आरोग्य अधिकारी, महानगरपालिका/नगरपरिषद/कटक मंडळ.

3) मा.शल्य चिकित्सक, श्री.छत्रपती शिवाजी महाराज सर्वोपचार रुग्णालय, सोलापूर.

4) मा.अधिष्ठाता, डॉ.वैशंपायन स्मृति शासकीय वैद्यकीय महाविद्यालय व

तक्ता क्रमांक - 11.2

नोंदणी केलेल्या जन्म-मृत्यूंची संख्या

जिल्हा - सोलापूर

संदर्भ वर्ष: 2003

अ. क्र.	तालुका	एकूण/ ग्रामीण/ नागरी	नोंदलेल्या जन्मांची संख्या			नोंदलेल्या मृत्यूंची संख्या			बाल मृत्यूंची संख्या		
			पुरुष	स्त्रिया	एकूण	पुरुष	स्त्रिया	एकूण	पुरुष	स्त्रिया	एकूण
(1)	(2)	(3)	(4)	(5)	(6)	(7)	(8)	(9)	(10)	(11)	(12)
1	करमाळा	एकूण	2220	1684	3904	634	448	1082	5	6	11
		ग्रामीण	1386	1036	2422	524	384	908	5	6	11
		नागरी	834	648	1482	110	64	174	0	0	0
2	माढा	एकूण	2931	2348	5279	943	613	1556	10	12	22
		ग्रामीण	2202	1717	3919	772	509	1281	8	7	15
		नागरी	729	631	1360	171	104	275	2	5	7
3	बाशी	एकूण	4289	3282	7571	1404	951	2355	21	14	35
		ग्रामीण	1328	978	2306	679	485	1164	11	7	18
		नागरी	2961	2304	5265	725	466	1191	10	7	17
4	उ सोलापूर	एकूण	495	10860	23315	4570	2742	7312	392	262	654
		ग्रामीण	495	395	890	295	189	484	6	6	12
		नागरी	11960	10465	22425	4275	2553	6828	386	256	642
5	मोहोळ	एकूण	2381	1829	4210	730	443	1173	6	5	11
		ग्रामीण	2380	1829	4209	730	443	1173	6	5	11
		नागरी	1	0	1	0	0	0	0	0	0
6	पंढरपूर	एकूण	4023	3376	7399	1111	755	1866	13	16	29
		ग्रामीण	1917	1561	3478	671	497	1168	8	10	18
		नागरी	2106	1815	3921	440	258	698	5	6	11
7	माळशिरस	एकूण	5639	4629	10268	1279	763	2042	29	15	44
		ग्रामीण	5639	4629	10268	1279	763	2042	29	15	44
		नागरी	0	0	0	0	0	0	0	0	0
8	सांगोला	एकूण	3113	2444	5557	882	519	1401	5	5	10
		ग्रामीण	2470	1953	4423	753	467	1220	4	4	8
		नागरी	643	491	1134	129	52	181	1	1	2

तक्ता क्रमांक - 11.2

नोंदणी केलेल्या जन्म-मृत्यूंची संख्या

जिल्हा - सोलापूर

संदर्भ वर्ष: 2003

अ. क्र.	तालुका	एकूण/ ग्रामीण/ नागरी	नोंदलेल्या जन्मांची संख्या			नोंदलेल्या मृत्यूंची संख्या			बाल मृत्यूंची संख्या		
			पुरुष	स्त्रिया	एकूण	पुरुष	स्त्रिया	एकूण	पुरुष	स्त्रिया	एकूण
(1)	(2)	(3)	(4)	(5)	(6)	(7)	(8)	(9)	(10)	(11)	(12)
9	मंगळवेढा	एकूण	2070	1676	3746	595	380	975	8	7	15
		ग्रामीण	1367	1078	2445	504	304	808	8	7	15
		नागरी	703	598	1301	91	76	167	0	0	0
10	द.सोलापूर	एकूण	1641	1337	2978	769	500	1269	20	13	33
		ग्रामीण	1641	1337	2978	769	500	1269	20	13	33
		नागरी	0	0	0	0	0	0	0	0	0
11	अक्कलकोट	एकूण	2164	1802	3966	978	717	1695	24	16	40
		ग्रामीण	1298	1097	2395	730	571	1301	22	12	34
		नागरी	866	705	1571	248	146	394	2	4	6
	जिल्हा	एकूण	42926	35267	78192	13895	8831	22726	533	371	904
		ग्रामीण	22123	17610	39733	7706	5112	12818	127	92	219
		नागरी	20803	17657	38459	6189	3719	9908	406	279	685

आधार - आरोग्य सेवा संचालनालय, महाराष्ट्र राज्य, पुणे

तक्ता क्रमांक - 11.3

विविध कारणांनुसार मृत्यूची संख्या

जिल्हा - सोलापूर

संदर्भ वर्ष - 2004

अ. क्र.	मृत्यूचे कारण	मृत्यूची संख्या
(1)	(2)	(3)
<b>अ</b>	<b>साथीचे विकार</b>	
1	हिवताप	5
2	विषमज्वर	9
3	क्षयरोग	463
4	न्युमोनिया/ श्वसन क्रियेसंबधी	332
5	अमांश, अतिसार, गॅस्ट्रो	26
<b>ब</b>	<b>बिगर साथीचे विकार</b>	
1	एडस	0
2	हृदय विकार	1172
3	कर्करोग	437
4	बाळंतपणात मातेचा मृत्यू	16
5	पक्षाघात	182
6	मूर्नापड विषयक	0
<b>क</b>	<b>अजघात</b>	
1	आत्महत्या	70
2	रहदारी वाहतूक	41
3	विद्युत धक्का	0
4	भाजणे/ जळणे	113
5	इतर अपघात	371
<b>ड</b>	<b>इतर कारणे</b>	15134
	<b>एकूण मृत्यू</b>	<b>18371</b>

आधार - आरोग्य सेवा संचालनालय, महाराष्ट्र राज्य, पुणे

तक्ता क्रमांक - 11.4

माता व बाल संगोपन कार्यक्रमांतर्गत लस टोचणी

जिल्हा - सोलापूर

संदर्भ वर्ष : 2007-08

अ.क्र.	तालुका	ग्रामीण/ एकूण	त्रिगुणी लस	पोलिओ	बीसीजी	गोवर	द्विगुणी (डी.टी.)	धनुवांत लस		
								10 वर्षे	16 वर्षे	गरोदर स्त्रिया
(1)	(2)	(3)	(4)	(5)	(6)	(7)	(8)	(9)	(10)	(11)
1	करमाळा	ग्रामीण	5623	5674	6236	5165	5463	6404	5644	6514
		एकूण	5623	5674	6236	5165	5463	6404	5644	6514
2	साठे	ग्रामीण	5962	5943	7644	5877	5345	6624	7046	7162
		एकूण	5962	5943	7644	5877	5345	6624	7046	7162
3	बाशी	ग्रामीण	8022	7908	8495	7705	7716	4774	5522	6893
		एकूण	8022	7908	8495	7705	7716	4774	5522	6893
4	ठ सोलापूर	ग्रामीण	1873	1873	1737	1740	2024	1762	1898	2023
		एकूण	6489	11387	6932	2830	2656	2142	2329	9235
5	माहोळ	ग्रामीण	5348	5348	5582	4469	3696	4234	3877	6440
		एकूण	5348	5348	5582	4469	3696	4234	3877	6440
6	पंढरपूर	ग्रामीण	10652	10652	10952	11063	6057	7953	8364	8557
		एकूण	10652	10652	10952	11063	6057	7953	8364	8557
7	भाळशिरोस	ग्रामीण	8754	8754	9310	8568	8576	8130	7896	11840
		एकूण	8754	8754	9310	8568	8576	8130	7896	11840
8	सांगोला	ग्रामीण	5989	5806	7970	5514	5090	5192	4926	6171
		एकूण	5989	5806	7970	5514	5090	5192	4926	6171
9	मंगळवेढा	ग्रामीण	3763	3763	4396	3445	3650	3633	3391	3899
		एकूण	3763	3763	4396	3445	3650	3633	3391	3899
10	द.सोलापूर	ग्रामीण	4307	4307	4509	4309	4215	4560	4522	5161
		एकूण	4307	4307	4509	4309	4215	4560	4522	5161
11	अवकलफाट	ग्रामीण	6720	6064	7611	6189	7068	6174	6334	7375
		एकूण	6720	6064	7611	6189	7068	6174	6334	7375

3) मा.अधिष्ठाता, डॉ.नेत्रपायन स्मृति वैद्यकीय महाविद्यालय व  
श्री.छत्रपती शिवाजी महाराज सर्वापचार, रुग्णालय, सोलापूर

तक्ता क्रमांक - 11.5

कुटुंब कल्याण कार्यक्रम

जिल्हा - सोलापूर

संदर्भ वर्ष : 2007-08

अ. क्र.	तालुका	एकूण/ग्रामीण	कुटुंब कल्याण केंद्रांची संख्या	जननक्षम जोडप्यांची संख्या	31 मार्च अखेर संरक्षित जोडप्यांची संख्या			
					पुरुष नसबंदी	स्त्रियांची नसबंदी	लूपपध्दती	इतर पध्दतीने
(1)	(2)	(3)	(4)	(5)	(6)	(7)	(8)	(9)
1	करमाळा	एकूण	6	42967	0	1278	1152	847
		ग्रामीण	5	38710	0	892	1043	745
2	माढा	एकूण	9	48658	13	1654	1404	1023
		ग्रामीण	8	43359	13	1431	1292	943
3	बाशी	एकूण	10	62535	14	1872	1505	897
		ग्रामीण	8	43363	14	1008	1198	829
4	उ सोलापूर	एकूण	6	24469	87	1371	531	542
		ग्रामीण	5	16005	86	494	443	299
5	मोहोळ	एकूण	8	45730	202	1305	1113	809
		ग्रामीण	8	45730	202	1305	1113	809
6	पंढरपूर	एकूण	10	73275	11	2472	1750	1226
		ग्रामीण	8	55763	11	1242	1231	1154
7	माळशिरस	एकूण	14	80753	14	2881	1999	1461
		ग्रामीण	14	80753	14	2881	1999	1461
8	सांगोला	एकूण	7	50900	1	1827	1149	852
		ग्रामीण	6	46352	0	1333	1022	852
9	मंगळवेढा	एकूण	6	30941	0	1185	790	583
		ग्रामीण	5	26690	0	954	743	545
10	द.सोलापूर	एकूण	7	38190	127	1296	1038	721
		ग्रामीण	7	38190	127	1296	1038	721
11	अक्कलकोट	एकूण	9	54754	22	1878	1403	1025
		ग्रामीण	8	43682	22	1466	1237	998
जिल्हा		एकूण	92	553172	491	19019	13834	9986
		ग्रामीण	82	478597	489	14302	12359	9356

आधार 1) जिल्हा राल्य चिकित्सक, सामान्य रुग्णालय सोलापूर 2) जिल्हा आरोग्य अधिकारी, जिल्हा परिषद, सोलापूर.

3) मा.अधिष्ठा. श्री.छत्रपती शिवाजी महाराज सर्वोपचार रुग्णालय, सोलापूर.

तबना क्रमांक - 12.1								
विविध विकास शीर्षखाली झालेला योजनांतर्गत खर्च								
जिल्हा - सोलापूर						संदर्भ वर्ष : 2007-08		
(रुपये लाखात)								
अ. क्र.	विकास शीर्ष व उपशीर्ष	जिल्हा पातळीवरील योजनांवर झालेला खर्च						
		बिगर - आदिवासी योजना	आदिवासी उपयोजना	आदिवासी उपयोजना क्षेत्राबाहेरील	विशेष घटक योजना	स्टेटपूल	अनुषंग	एकूण
(1)	(2)	(3)	(4)	(5)	(6)	(7)	(8)	(9)
1	कृषि व संलग्न सेवा							
	1.1 पीक संवर्धन	85.28	0.00	4.00	400.00	0.00	0.00	489.28
	1.2 फलोत्पादन	15.74	0.00	0.00	0.00	0.00	0.00	15.74
	1.3 मृदसंधारण	390.00	0.00	0.00	0.00	0.00	0.00	390.00
	1.4 पशुसंवर्धन	82.87	0.00	1.00	19.81	0.00	0.00	103.68
	1.5 दुग्धव्यवसाय विकास	0.00	0.00	0.00	0.00	0.00	0.00	0.00
	1.6 मत्स्यव्यवसाय	3.77	0.00	0.00	0.55	0.00	0.00	4.32
	1.7 वने	71.48	0.00	0.00	0.00	0.00	0.00	71.48
	1.8 पणन, कोठारे व वखारी	0.00	0.00	0.00	0.00	0.00	0.00	0.00
	1.9 सडकार	50.00	0.00	0.00	23.01	0.00	0.00	73.01
	एकूण (एक)	699.14	0.00	5.00	443.37	-0.00	0.00	1147.51
2	ग्रामीण विकास							
	2.1 एकात्मिक ग्रामीण विकास कार्यक्रम	76.60	0.00	0.00	0.00	0.00	0.00	76.60
	2.2 अवर्षण प्रवाण क्षेत्र कार्यक्रम	176.34	0.00	0.00	0.00	0.00	0.00	176.34
	2.3 जवाहर रोजगार योजना	209.76	0.00	0.00	959.98	0.00	0.00	1169.74
	2.4 रोजगार हमी योजना	84.84	0.00	2.20	100.00	0.00	0.00	187.04
	2.5 शिविरा आवास योजना	224.40	0.00	0.00	0.00	0.00	0.00	224.40
	2.6 सामूहिक विकास	0.00	0.00	0.00	0.00	0.00	0.00	0.00
	2.7 ग्रामीण स्वच्छता कार्यक्रम	148.85	0.00	0.00	0.00	0.00	0.00	148.85
	एकूण ( दोन )	920.79	0.00	2.20	1059.98	0.00	0.00	1982.97
3	पाटबंधारे व पूरनियंत्रण							
	3.1 लघु पाटबंधारे	469.20	0.00	0.00	0.00	0.00	0.00	469.20
	3.2 जलप्रदाय क्षेत्र विकास कार्यक्रम	0.00	0.00	0.00	0.00	0.00	0.00	0.00
	3.3 आयाकट विकास	15.00	0.00	0.00	0.00	0.00	0.00	15.00
	3.4 मध्यम प्रकल्प	0.00	0.00	0.00	0.00	0.00	0.00	0.00
	3.5 पूरनियंत्रण कामे	0.00	0.00	0.00	0.00	0.00	0.00	0.00
	एकूण ( तीन )	484.20	0.00	0.00	0.00	0.00	0.00	484.20
4	विद्युत विकास	275.52	0.00	0.00	169.91	0.00	0.00	445.43
	एकूण ( चार )	275.52	0.00	0.00	169.91	0.00	0.00	445.43

तक्ता क्रमांक - 12.1								
विविध विकास शीर्षाखाली झालेला योजनांतर्गत खर्च								
जिल्हा - सोलापूर						संदर्भ वर्ष : 2007-08		
(रुपये लाखात)								
अ. क्र.	विकास शीर्ष व उपशीर्ष	जिल्हा पातळीवरील योजनांवर झालेला खर्च						
		विगर - आदिवासी योजना	आदिवासी उपयोजना	आदिवासी उपयोजना क्षेत्राबाहेरील	विशेष घटक योजना	स्टेपडूल	अनुषंग	एकूण
(1)	(2)	(3)	(4)	(5)	(6)	(7)	(8)	(9)
5	उद्योग व खाणकाम							
	5.1 मोठे व मध्यम उद्योग	0.00	0.00	0.00	0.00	0.00	0.00	0.00
	5.2 ग्रामीण व लघु उद्योग	39.42	0.00	0.00	44.75	0.00	0.00	84.17
	एकूण (पाच)	39.42	0.00	0.00	44.75	0.00	0.00	84.17
6	वाहतूक व दळणवळण							
	6.1 मोठे व लहान बंदरे	0.00	0.00	0.00	0.00	0.00	0.00	0.00
	6.2 अंतर्देशीय जलवाहतूक	0.00	0.00	0.00	0.00	0.00	0.00	0.00
	6.3 रस्ते विकास	870.04	0.00	0.00	0.00	0.00	0.00	870.04
	एकूण (सहा)	870.04	0.00	0.00	0.00	0.00	0.00	870.04
7	सामान्य आर्थिक सेवा							
	7.1 पर्यटन	0.00	0.00	0.00	0.00	0.00	0.00	0.00
	7.2 स्थानिक विकास कार्यक्रम	0.00	0.00	0.00	0.00	0.00	0.00	0.00
	एकूण (सात)	0.00	0.00	0.00	0.00	0.00	0.00	0.00
8	सामाजिक आणि सामूहिक सेवा							
	8.1 सामान्य शिक्षण	104.94	0.00	0.00	190.75	0.00	0.00	295.69
	8.2 क्रिडा व युवक कल्याण	35.05	0.00	0.00	109.43	0.00	0.00	144.48
	8.3 कला व संस्कृती	20	0.00	0.00	0.00	0.00	0.00	20.00
	8.4 तांत्रिक शिक्षण	19.98	0.00	0.00	0.38	0.00	0.00	20.36
	8.5 वैद्यकीय शिक्षण व औषधी द्रव्ये	0.00	0.00	0.00	0.00	0.00	0.00	0.00
	8.6 आरोग्य सेवा	317.20	0.00	0.00	0.00	0.00	0.00	317.20
	8.7 ग्रामीण पाणी पुरवठा व स्वच्छता	379.02	0.00	0.00	593.47	0.00	0.00	972.49
	8.8 गृहनिर्माण	0.00	0.00	0.00	0.00	0.00	0.00	0.00
	8.9 नगर विकास	275.00	0.00	0.00	493.50	0.00	0.00	768.50
	8.10 माहिती व प्रसिध्दी	0.00	0.00	0.00	0.00	0.00	0.00	0.00
	8.11 मागासवर्गीयांचे कल्याण	54.08	0.00	14.52	1092.27	0.00	0.00	1160.87
	8.12 कामगार व कामगार कल्याण	367.93	0.00	0.00	48.52	0.00	0.00	416.45
	8.13 समाज कल्याण	173.15	0.00	0.00	5.39	0.00	0.00	178.54
	8.14 स्थानिक विकास कार्यक्रम	0.00	0.00	0.00	0.00	0.00	0.00	0.00
	8.15 पोषण	0.00	0.00	0.00	0.00	0.00	0.00	0.00
	एकूण (आठ)	1746.35	0.00	14.52	2533.71	0.00	0.00	4294.58
	एकूण (एक ते आठ)	5035.46	0.00	21.72	4251.72	0.00	0.00	9308.90

आधार - जिल्हा नियोजन अधिकारी, सोलापूर



तक्ता क्रमांक - 12:2

रोजगार हमी योजना

जिल्हा - सोलापूर		संदर्भ वर्ष : 2007-08					
अ. क्र.	बाब	कामाचा प्रकार					
		सिंचन	सार्वजनिक कामे (रस्ते)	कृषि	वनीकरण	इतर	एकूण
(1)	(2)	(3)	(4)	(5)	(6)	(7)	(8)
1	नियोजित कामांची संख्या	7	934	3812	169	0	4922
2	मंजूर केलेल्या कामांची संख्या	5	38	264	65	0	372
3	सुरु केलेल्या कामांची संख्या	4	15	38	21	0	78
4	पूर्ण केलेल्या कामांची संख्या	2	3	11	1	0	17
5	मध्येच बंद केलेल्या कामांची संख्या	2	3	11	1	0	17
6	कामांसाठी केलेली तरतूद	0.00	0	0.00	0.00	0	0
7	कामांवर झालेला एकूण खर्च (रु.लाखात)	84.68	387.35	845.21	8.13	0	1325.37
8	रोजगार निर्मिती (मनुष्य दिवस लाखात)	1.26	5.78	12.62	0.12	0	19.78

आधार - जिल्हाधिकारी कार्यालय, रोजगार हमी योजना, सोलापूर

तक्ता क्रमांक - 12.3

रोजगार हमी योजनेखाली घेतलेली कामे, त्यावरील रोजगार व खर्च

जिल्हा - सोलापूर		संदर्भ: 2007-08			
अ. क्र.	महिना	खर्च (रुपये लाखात)		मनुष्य दिवस (लाखात)	रोजगार हमी योजनेखालील कामांची संख्या
		प्रत्यक्ष (महिन्यातील)	संचित आर्थिक वर्षाच्या आरंभापासून)		
(1)	(2)	(3)	4	(5)	(6)
1	एप्रिल 2007	0.00	0	0.00	0
2	मे 2007	304.44	304.44	4.54	37
3	जून 2007	439.10	743.54	6.56	68
4	जुलै 2007	66.43	809.97	0.99	36
5	ऑगस्ट 2007	67.93	877.90	1.01	14
6	सप्टेंबर 2007	55.17	933.07	0.82	15
7	ऑक्टोबर 2007	54.14	987.21	0.81	30
8	नोव्हेंबर 2007	71.29	1058.50	1.06	10
9	डिसेंबर 2007	104.33	1162.83	1.57	14
10	जानेवारी 2008	46.43	1209.26	0.69	24
11	फेब्रुवारी 2008	48.84	1258.10	0.73	22
12	मार्च 2008	67.27	1325.37	1.00	30

आधार - जिल्हाधिकारी कार्यालय, (रो.ह.यो.शाखा), सोलापूर

तक्ता क्रमांक - 12.4

पिण्याच्या पाण्याच्या सायी व टंचाई संबंधी केलेल्या उपाययोजना

जिल्हा - सोलापूर

संदर्भ : 2007-08

अ. क्र	बाबी	तालुका							
		करमाळा	माढा	बाशी	उ सोलापूर	मोहोळ	पंढरपूर	माळशिरस	सांगोला
(1)	(2)	(3)	(4)	(5)	(6)	(7)	(8)	(9)	(10)
1	वस्ती असलेल्या गावांची एकूणसंख्या	118	116	137	40	101	100	117	102
2	गावातील वाड्या/वस्त्यांची संख्या	424	493	156	49	740	594	889	399
3	बारा महिने पुरेसे पाणी उपलब्ध असलेल्या								
	3.1 गावांची संख्या	116	24	113	36	92	99	103	82
	3.2 त्याखालील वाड्या / वस्त्यांची संख्या	0	0	7	0	295	0	818	399
4	पिण्याच्या पाण्याची टंचाई असलेली गावे व वाड्या/वस्त्या								
	संदर्भ वर्षातील								
	अ) एकूण टंचाईग्रस्त गावे (संख्या)	2	92	24	4	9	1	14	20
	ब) एकूण वाड्या/वस्त्या (संख्या)	424	493	149	49	445	594	71	0
	बृहत आराखड्यानुसार								
	अ) एकूण टंचाईग्रस्त गावे (संख्या)	0	0	0	1	4	0	1	1
	ब) एकूण टंचाईग्रस्त वाड्या/वस्त्या (संख्या)	0	0	0	0	0	0	0	0
5	केलेली उपाययोजना								
	अ) टँकरने पुरवठा होणा-या								
	गावांची संख्या	6	0	2	7	0	0	2	3
	गावांतील वाड्या/वस्त्यांची संख्या	0	0	1	0	0	0	9	112
	टँकरची संख्या	4	0	2	7	0	0	1	17
	ब) बॅलगाड्याने पुरवठा होणा-या								
	गावांची संख्या	0	0	0	0	0	0	0	0
	गावांतील वाड्या/वस्त्यांची संख्या	0	0	0	0	0	0	0	0
	बॅलगाड्यांची संख्या	0	0	0	0	0	0	0	0
	क) इतर साधनांनी पुरवठा होणा-या								
	गावांची संख्या	0	0	0	0	0	0	0	0
	गावांतील वाड्या/वस्त्यांची संख्या	0	0	0	0	0	0	0	0
	साधने संख्या	0	0	0	0	0	0	0	0

टीप:- 2007-08 मधील पिण्याच्या पाण्याच्या टंचाई कार्यक्रमातील नऊ उपाय योजना (विहिर खोल करणे, गाळकाढणे, विहिर अधिग्रहण, तात्पुरती नळ पाणीपुरवठा, नळ पाणीपुरवठा विशेष दुरुस्ती, विधनविहिर विशेष दुरुस्ती) द्वारे उपाय योजना करण्यात आले होते.

तक्ता क्रमांक - 12.4

पिण्याच्या पाण्याच्या सोयी व टंचाई संबंधी केलेल्या उपाययोजना

जिल्हा - सोलापूर

अ. क्र.	बाबी	तालुका			जिल्हा एकूण
		मंगळवेढा	द.सोलापूर	अक्कल कोट	
(1)	(2)	(11)	(12)	(13)	(18)
1	वस्ती असलेल्या गावांची एकूणसंख्या	81	91	135	1138
2	गावातील वाड्या/वस्त्यांची संख्या	355	151	202	4452
3	बारा महिने पुरेसे पाणी उपलब्ध असलेल्या				
	3.1 गावांची संख्या	60	77	42	844
	3.2 त्याखालील वाड्या / वस्त्यांची संख्या	244	102	0	1865
4	पिण्याच्या पाण्याची टंचाई असलेली गावे व वाड्या/वस्त्या				
	संचर्ष वर्षातील				
	अ) एकूण टंचाईग्रस्त गावे (संख्या)	21	14	93	294
	व) एकूण वाड्या/वस्त्या (संख्या)	111	49	202	2587
	बृहत आराखडयानुसार				
	अ) एकूण टंचाईग्रस्त गावे (संख्या)	11	0	0	18
	व) एकूण टंचाईग्रस्त वाड्या/वस्त्या (संख्या)	0	0	0	0
5	केलेली उपाययोजना				
	अ) टंकरने पुरवठा होणा-या				
	गावांची संख्या	5	12	1	38
	गावांतील वाड्या/वस्त्यांची संख्या	5	9	4	140
	टंकरची संख्या	7	10	2	50
	व) बैलगाडीने पुरवठा होणा-या				
	गावांची संख्या	0	0	0	0
	गावांतील वाड्या/वस्त्यांची संख्या	0	0	0	0
	बैलगाड्यांची संख्या	0	0	0	0
	क) इतर साधनांनी पुरवठा होणा-या				
	गावांची संख्या	0	0	0	0
	गावांतील वाड्या/वस्त्यांची संख्या	0	0	0	0
	साधने संख्या	0	0	0	0

आधार - कार्यकारी अभियंता, ग्रामीण पाणीपुरवठा विभाग, जिल्हा परिषद,

सोलापूर.

तक्ता क्रमांक 12.5

रासायनिक खतांचे वाटप

जिल्हा - सोलापूर		संदर्भ : 2007-08		
अ.क्र.	तालुका	रासायनिक खतांचे वाटप (मे.टन)		
		नियंत्रित संस्थाकडून	खाजगी संस्थाकडून	एकूण
(1)	(2)	(3)	(4)	(5)
1	करमाळा	2988	23420	26408
2	माढा	2988	26119	29107
3	बाशी	2716	20646	23362
4	उ सोलापूर	1992	12600	14592
5	मोहोळ	2490	20646	23136
6	पंढरपूर	5233	55911	61144
7	माळशिरस	4980	53204	58184
8	सांगोला	1998	22561	24559
9	मंगळवेढा	996	8681	9677
10	द.सोलापूर	1992	18718	20710
11	अक्कलकोट	1511	6444	7955
जिल्हा एकूण		29884	268950	298834

आधार - कृषि विकास अधिकारी, जिल्हा परिषद, सोलापूर

अ. क्र.	तालुका	साखर कारखान्याचे नाव	सहकारी/खाजगी	कामगार(संख्या)		गळीत क्षमता मे.टन	प्रत्यक्ष गाळप मे.टन	साखरेचे उत्पादन मे.टन
				नियमित	हंगामी			
(1)	(2)	(3)	(4)	(5)	(6)	(7)	(8)	(9)
1	करमाळा	1) आदिनाथ सह.सा.का.लि.करमाळा.	सहकारी	431	251	2500	661485	75315
		2)मकाई सह.सा.का.लि.	सहकारी	580	200	1250	492625	58956
2	माढा	1)श्री.विठ्ठलराव शिंदे सह.सा.का.लि.माढा.	सहकारी	138	505	2500	838810	94230
3	बाशी	1)भोगावतीसह.सा.का. लि.इर्ले-बैराग.	सहकारी	250	279	1250	257842	27327
4	उ सोलापूर	1) श्री.सिध्देश्वर सह.सा. का.लि.कुमठे.	सहकारी	467	657	5000	1169868	123801
		2)लोकमंगल साखर का.बीबी-दारफळ.	खाजगी	उ.ना.	उ.ना.	43702	44335	4572
5	मोहाळ	1)मीनासह.सा.का.लि. टाकळी सिकंदर.	सहकारी	276	485	2500	660421	77100
		2)लोकनेते बाबुराव पाटील सह.सा.का.	सहकारी	65	202	1250	506782	57195
6	पंढरपूर	1) चंद्रभागा सह.सा.का.लि.भाळवणी	सहकारी	250	125	2500	607553	69070
		2)श्री.विठ्ठल सह.सा.का.लि.गूरसाळे	सहकारी	464	466	5000	1238372	137505
7	मळशिरस	1)श्री.शंकर सह.सा. का.लि.सदाशिवनगर.	सहकारी	236	227	2500	677680	78815
		2)स.म.शं.मो-पाटील सह.सा.का.अकलूज.	सहकारी	410	544	4500	1311903	152600
		3) श्री.पांडुरंग सह.सा. का.लि.श्रीपूर.	सहकारी	148	513	3500	771890	88489
		4)सामवड माळी सा.का.माळीनगर.	खाजगी	उ.ना.	उ.ना.	2500	635044	73927
8	सांगोला	1)सांगोला ता.शेत. सह.सा.का.वाकी-दहिवडी.	सहकारी	213	170	2500	374800	37724
9	मंगळवेढा	1) श्री.दामाजी सह.सा.का.लि.मंगळवेढा	सहकारी	332	370	702	605459	65850
10	द.सोलापूर	लोकमंगल अंग्रे	खाजगी	उ.ना.	उ.ना.	1250	509957	590700
11	अक्क जकांट	1) स्वामी समर्थ सह.सा.का.लि. दहिटणे.	सहकारी	127	17	2500	477614	50450

अ. क्र.	तालुका	साखर कारखान्याचे नाव	सहकारी/खाजगी	इतर उत्पादने			
				उधनील मे. टन	पंप मे. टन	मद्याके लि. हजार	बीज. म. वॅट
(1)	(2)	(3)	(4)	(10)	(11)	(12)	(13)
1	करमाळा	1) आदिनाथ सह. सा. का. लि. करमाळा.	सहकारी	0	0	0	11
		2) मकाई सह. सा. का. लि.	सहकारी	0	0	0	0
2	माढा	1) श्री. विठ्ठलराव शिंदे सह. सा. का. लि. माढा.	सहकारी	0	0	7	0
3	बाशी	1) भोगावता सह. सा. का. लि. इले-चेराग.	सहकारी	0	0	0	0
4	उ सोलापूर	1) श्री. सिध्देभ्वर सह. सा. का. लि. कुमठे.	सहकारी	0	0	4	0
		2) लोकमंगल साखर का. बीबी-दारफळ.	खाजगी	0	0	0	0
5	मोहाळ	1) भीमासह. सा. का. लि. टाकळी सिकंदर.	सहकारी	0	0	0	0
		2) लोकनेते बाबूराव पाटील सह. सा. का.	सहकारी	0	0	0	0
6	पंढरपूर	1) चंद्रभागा सह. सा. का. लि. भाळवणी	सहकारी	0	0	0	0
		2) श्री. विठ्ठल सह. सा. का. लि. गूरसाळे	सहकारी	0	0	0	0
7	माळशिरस	1) श्री. शंकर सह. सा. का. लि. सदाशिवनगर.	सहकारी	0	0	6	0
		2) स. म. शं. मो. पाटील सह. सा. का. अकलूज.	सहकारी	0	0	12	0
		3) श्री. पांडुरंग सह. सा. का. लि. श्रीपूर.	सहकारी	0	0	0	12
		4) सासवड माळी सा. का. माळीनगर.	खाजगी	0	0	0	0
8	सांगोला	1) सांगोला ता. शेत. सह. सा. का. व्याकी-दहिवडी.	सहकारी	0	0	0	0
9	मंगळवेढा	1) श्री. वामाजी सह. सा. का. लि. मंगळवेढा	सहकारी	0	0	0	0
10	द. सोलापूर	लोकमंगल अॅग्री	खाजगी	0	0	0	0
11	अन्नक प्राचीन	1) स्वामी समर्थ सह. सा. का. लि. व्हिटगो.	सहकारी	0	0	0	0

तक्ता क्रमांक - 12.7				
वीस कलमी कार्यक्रमाची भौतिक प्रगती.				
जिल्हा - सोलापूर			संदर्भ: 2007-08	
अ.क्र.	बाब	परिमाण	उद्दिष्ट	साध्य
(1)	(2)	(3)	(4)	(5)
1	अ) स्वर्णजयंती ग्राम स्वरोजगार योजना	लाभधारकांची संख्या	14000	1342
	ब) जवाहर ग्राम समृद्धी योजना	लाख मनुष्य दिवस	0.00	0.00
	क) लघुउद्योग नोंदणी करणे	उद्योग संख्या	4707	1521
2	अ) अतिरिक्त जमिनीचे वाटप	हेक्टर	-	-
	ब) लाभधारक	संख्या-अनु.जाती	-	-
		अनु.जमाती	-	-
		इतर	-	-
3	वेठविगारांचे पुनर्वसन	खेडी संख्या	-	-
4	पिण्यासाठी स्वच्छ पाणी	खेडी संख्या	34	0
5	अ) प्राथमिक आरोग्य केंद्र	केंद्र संख्या	-	-
	ब) उपकेंद्र	उपकेंद्र संख्या	-	-
6	अ) कुटुंब नियोजन शस्त्रक्रिया	संख्या	0	0
	ब) सममूल्य शस्त्रक्रिया	संख्या	0	0
7	अ) एकात्मिक बालविकास सेवा गट	संख्या	-	-
	ब) अंगणवाडी	संख्या	-	-
8	अ) अनु.जातीच्या कुटुंबांना सहाय्य	संख्या	0	0
	ब) अनु.जमातीच्या कुटुंबांना सहाय्य	संख्या	0	0
9	अ) घरांसाठी जागा (इंदिरा आवास योजना)	संख्या	0	0
	ब) घरबांधणीसाठी अर्थसहाय्य (इंदिरा आवास योजना)	संख्या	0	0
	क) आर्थिकदृष्ट्या दुर्बल घटकांसाठी घरे	संख्या	-	-
	ड) कमी उत्पन्न गटासाठी घरे	संख्या	-	-
10	गलिच्छ वस्ती सुधारणा	लोकसंख्या	-	-
11	झाडे लावणे	रोपे संख्या लाखात	6.55	6.55
12	रास्त भावाची दुकाने उघडणे	संख्या	0	0
13	अ) वाड्याचे विद्युतीकरण	संख्या	-	-
	ब) पंप संचासाठी विद्युतीकरण	संख्या	0	0
	क) सुधारित चुली	संख्या	-	-
	ड) वायोगेम	संख्या	0	0

आधार - जिल्हा नियोजन अधिकारी,



तक्ता क्रमांक - 12.8							
स्थानिक विकास कार्यक्रम (लोकसभा मतदार संघ)							
सोलापूर							संदर्भ : 2007-08
अ. क्र.	लोकसभा मतदार संघाचे नाव	मतदार संघाला मंजूर तरतूद रु. ला.	मंजूर कामांची संख्या			मंजूर कामांची अंदाजित किंमत	संदर्भ वर्षात झालेला एकूण खर्च (रुपये लाख)
(1)	(2)	(3)	जुनी अपूर्ण कामे	संदर्भ वर्षातील नवीन कामे	एकूण	(7)	(8)
1	सोलापूर	200.00	25.00	0.00	25.00	0.00	0.00
2	पंढरपूर	170.00	29.00	31.00	60.00	170.04	0.00
3	उस्मानाबाद	0.00	8.00	0.00	8.00	0.00	0.00
	एकूण	370.00	62.00	31.00	93.00	170.04	0.00
तक्ता क्रमांक - 12.9							
स्थानिक विकास कार्यक्रम (विधानसभा मतदार संघ)							
सोलापूर							संदर्भ : 2006-07
अ. क्र.	विधानसभा मतदार संघाचे नाव	मतदार संघाला मंजूर तरतूद रु. हजारात	मंजूर कामांची संख्या			मंजूर कामांची अंदाजित किंमत (रुपये हजारात)	संदर्भ वर्षात झालेला एकूण खर्च (रु.हजारात)
(1)	(2)	(3)	जुनी अपूर्ण कामे	संदर्भ वर्षातील नवीन कामे	एकूण	(7)	(8)
1	करमाळा	10000	2	20	22	10907	8257
2	माढा	10000	4	56	60	10596	12090
3	बाशी	10000	8	42	50	11085	5787
4	उ सोलापूर	10000	28	24	52	12041	7596
5	मोहोळ	10000	4	15	19	11365	10617
6	पंढरपूर	10000	15	17	32	7819	706
7	माळशिरस	10000	35	44	79	11797	463
8	सांगोला	10000	6	58	64	10579	10176
9	मंगळवेढा	10000	30	121	151	10840	9380
10	द.सोलापूर	10000	13	23	36	11968	11396
11	अक्कलकोट	10000	16	61	77	14114	8834
12	द.सोलापूर श.	10000	1	42	43	11244	5040
13	उ सोलापूर श.	10000	19	64	83	11082	7404
	एकूण	130000	181	587	768	145537	106241
आधार - जिल्हा नियोजन अधिकारी, सोलापूर.							

तक्ता क्रमांक - 12.10							
स्थानिक विकास कार्यक्रम (राज्यसभा सदस्य)							
अ. क्र.	राज्यसभा सदस्य नाव	जिल्ह्याकरिता उपलब्ध करून दिलेली तरतूद (रु.ला)	मंजूर कामांची संख्या			मंजूर कामांची अंदाजित किंमत (रु.ला)	संदर्भ वर्षात झालेला एकूण खर्च (रु.ला)
			जुनी अपूर्ण कामे	संदर्भ वर्षातील नवीन कामे	एकूण		
(1)	(2)	(3)	(4)	(5)	(6)	(7)	(8)
1	मा. ना. सुशिलकुमार शिंदे	200	-	12	-	102.13	0
	एकूण	200	-	12	-	102.13	0
तक्ता क्रमांक - 12.11							
स्थानिक विकास कार्यक्रम (विधानपरिषद सदस्य)							
अ. क्र.	विधानपरिषद सदस्यांचे नाव	जिल्ह्याकरिता उपलब्ध करून दिलेली तरतूद (रु.हजारात)	मंजूर कामांची संख्या			मंजूर कामांची अंदाजित किंमत (रु.हजारात)	संदर्भ वर्षात झालेला एकूण खर्च (रु.हजारात)
			जुनी अपूर्ण कामे	संदर्भ वर्षातील नवीन कामे	एकूण		
(1)	(2)	(3)	(4)	(5)	(6)	(7)	(8)
	मा.प्रतापसिंह मोहिते-पाटील	10000	13	38	51	10100	10591
2	मा.रणजितसिंह मोहिते-पाटील	10000	18	40	58	9780	8549
3	मा.धनाजागव माठे	9246	1	9	10	7210	6702
4	मा. उल्हास पवार	630	0	2	2	630	630
5	मा. जयंत पाटील	999	0	1	1	999	999
6	मा.ऐनापूर	1997	0	81	81	1997	1997
7	मा.शरद पाटील	1799	0	41	41	1799	1799
8	मा. सदाशिव पोळ	650	0	2	2	650	650
9	मा.प्रकाश शेंडगे	779	1	2	3	779	779
	एकूण	36100	33	216	249	33944	32696
आधार - जिल्हा नियोजन अधिकारी, सोलापूर							

**तक्ता क्रमांक - 13.1**  
**पोलिस अधिकारी / कर्मचारी यांची संख्या**

जिल्हा - सोलापूर		संदर्भ वर्ष: 2007-08	
अ. क्र.	पदनाम	संख्या	
		एकूण संख्या	पैकी महिलांची संख्या
(1)	(2)	(3)	(4)
1	पोलिस अधिकारी/ कर्मचारी-यांची संख्या		
	1.1 पोलिस उपमहानिरीक्षक	0	0
	1.2 पोलिस आयुक्त	1	0
	1.3 पोलिस उप आयुक्त	3	0
	1.4 पोलिस सहायक आयुक्त	7	0
	1.5 पोलिस अधीक्षक	1	0
	1.6 अपर पोलिस अधीक्षक	1	0
	1.7 पोलिस उप अधीक्षक	8	0
	1.8 पोलिस निरीक्षक	45	0
	1.9 पोलिस उप निरीक्षक	97	1
	1.10 सहायक पोलीस निरीक्षक	66	1
	1.11 राखीव पोलीस निरीक्षक	2	0
	1.12 पोलिस जमादार/ हवालदार	1099	11
	1.13 पोलिस शिपाई/ पोलिस नाईक	2449	235
	एकूण पोलिस अधिकारी/ कर्मचारी संख्या	3779	248
2	पोलिस ठाणे	26	XX
3	आउट पोस्ट	33	XX
4	पोलिस चौकी + (चौट -1)	36	XX
5	लॉकअप्स	22	XX
6	पोलिस ठाणे, आउट पोस्ट व सब पोस्ट आदींची सोय असलेली गावे व शहरे	8 शहर, 46 गावे	XX
7	पोलिस दलांचा एकूण खर्च (रु.लाखात)	5544.32	XX

आधार - 1) जिल्हा पोलिस अधीक्षक (ग्रामिण विभाग), सोलापूर

2) पोलिस आयुक्त (शहर विभाग), सोलापूर

तक्ता क्रमांक - 13.2

दिवाणी व फौजदारी न्यायालयांत निकालात काढलेली प्रकरणे

जिल्हा- सोलापूर

संदर्भ वर्ष: 2007-08

अ. क्र.	न्यायालये	एकूण प्रकरणे	मूळ		अपील	
			नियमित	संकीर्ण	नियमित	संकीर्ण
(1)	(2)	(3)	(4)	(5)	(6)	(7)
1	दिवाणी न्यायालय	11389	5689	5174	285	240
2	फौजदारी न्यायालय	77260	61417	15478	68	297
3	लोक न्यायालय	उ.ना.	उ.ना.	उ.ना.	उ.ना.	उ.ना.
4	कामगार न्यायालय	838	602	236	0	0
5	औद्योगिक न्यायालय	330	43	199	35	53
6	कौटुंबिक न्यायालय	उ.ना.	उ.ना.	उ.ना.	उ.ना.	उ.ना.
7	जिल्हा दंडाधिकारी तथा कार्यकारी दंडाधिकारी	7297	उ.ना.	उ.ना.	उ.ना.	उ.ना.

आधार -1) जिल्हा व सत्र न्यायाधीश, सोलापूर

2) आयुक्त, कामगार न्यायालय, सोलापूर.

3) आयुक्त, औद्योगिक न्यायालय, सोलापूर.

4) लोक आयुक्त, सोलापूर.

5) जिल्हा दंडाधिकारी व कार्यकारी दंडाधिकारी, सोलापूर.

6) समुपदेशक, कौटुंबिक न्यायालय, सोलापूर.

टिप:- कौटुंबिक न्यायालय सोलापूर जिल्ह्यात स्थापन झाले नसल्याने माहिती निरंग समजावी.

तक्ता क्रमांक - 14.1

चित्रपट गृहे, व्ही.डी.ओ. केंद्र आणि केबलधारक यांची आकडेवारी

जिल्हा-सोलापूर		संदर्भ वर्ष: 31.3.2008								
अ. क्र.	तालुका	कायम स्वरुपी चित्रपटगृहे		फिरती चित्रपटगृहे		व्हीडीओ केंद्रे		केबल धारक		वसूल केलेला करमणूक कर (रुपये हजाराने)
		संख्या	प्रत्येक खेळा साठी असलेली आसन क्षमता	संख्या	प्रत्येक खेळा साठी असलेली आसन क्षमता	संख्या	प्रत्येक खेळा साठी असलेली आसन क्षमता	केबल चालक संख्या	केबल ग्राहक संख्या	
(1)	(2)	(3)	(4)	(5)	(6)	(7)	(8)	(9)	(10)	(11)
1	करमाळा	1	306	0	0	2	115	32	3113	502
2	माढा	3	713	1	100	1	32	41	4066	696
3	बार्शी	4	2171	0	0	2	60	40	5169	1462
4	उ सोलापूर	14	10657	0	0	5	190	253	46046	31681
5	मोहोळ	1	300	2	200	0	0	15	2059	376
6	पंढरपूर	3	2445	0	0	0	0	45	4505	2636
7	माळशिरस	4	2129	4	600	0	0	37	3081	931
8	सांगोला	0	0	5	600	2	80	49	2936	779
9	मंगळवेढा	0	0	3	550	0	0	16	780	391
10	द.सोलापूर	0	0	1	550	0	0	25	1203	269
11	अक्कलकोट	2	449	1	200	6	230	37	3448	818
जिल्हा एकूण		32	19170	17	2800	18	707	590	76406	40591
आधार- जिल्हाधिकारी कार्यालय (करमणूक कर शाखा), सोलापूर										

तक्ता क्रमांक - 14.2

मुद्रणालये आणि त्यांनी प्रकाशित केलेली वर्तमानपत्रे व नियतकालिके

जिल्हा-सोलापूर

संदर्भ-31.3.2008

अ. क्र.	तालुका	मुद्रणालयांची संख्या	दैनिक वर्तमान पत्रे आणि नियतकालिके					
			दैनिक	साप्ताहिक	पाक्षिक	मासिक	त्रैमासिक	वार्षिक
(1)	(2)	(3)	(4)	(5)	(6)	(7)	(8)	(9)
1	करमाळा	उ.ना.	-	2	-	-	-	-
2	माढा	उ.ना.	-	2	0	0	-	-
3	बार्शी	उ.ना.	0	12	0	-	-	-
4	उ सोलापूर	उ.ना.	16	53	0	3	1	5
5	मोहोळ	उ.ना.	-	3	-	-	-	-
6	पंढरपूर	उ.ना.	1	10	1	1	-	0
7	माळशिरस	उ.ना.	-	6	0	0	-	0
8	सांगोला	उ.ना.	- 1	6	-	-	-	-
9	मंगळवेढा	उ.ना.	-	2	-	-	-	-
10	द.सोलापूर	उ.ना.	-	2	-	-	-	-
11	अक्कलकोट	उ.ना.	-	6	-	-	1	-
एकूण जिल्हा		0	18	104	1	4	2	5
आधार:- 1) जिल्हा माहिती अधिकारी, सोलापूर 2) जिल्हाधिकारी कार्यालय (गृह शाखा), सोलापूर								

तक्ता क्रमांक - 14.3

लोकसभा व विधानसभा निवडणुकीबाबतची आकडेवारी

जिल्हा-सोलापूर		सदभ वर्ष 2004.						
अ. क्र.	मतदारसंघाचे नाव	एकूण मतदारांची संख्या	मतदान केलेल्या मतदारांची संख्या			मतदानाची टक्केवारी	पक्षनिहाय मिळालेली मते (संख्या)	
			पुरुष	स्त्रिया	एकूण		(एन.सी.पी. व प्रेस राष्टवादी)	मोटिव्ह पि.पाटी
(1)	(2)	(3)	(4)	(5)	(6)	(7)	(8)	(9)
लोकसभा निवडणूक :		नोव्हेंबर 2004						
1	सोलापूर-37	1187231	357299	299790	657089	55.35	0	0
2	पंढरपूर-38	1294407	386972	301409	688381	53.18	0	0
लोकसभा एकूण		2481638	744271	601199	1345470	54.22	0	0
विधानसभा निवडणूक :		नोव्हेंबर 2004						
1	अक्कलकोट-214	174504	61902	57922	119824	68.67	0	0
2	द.सोलापूर-215	184079	63841	55662	119503	64.92	0	0
3	सोलापूर श.द.-216	189224	54630	51450	106080	56.06	0	32552
4	सोलापूरश.उ.217	108747	34328	29551	63879	58.74	0	0
5	उ.सोलापूर-218	384527	92082	74859	166941	43.41	55986	0
6	मंगळवेढा-219	201283	65019	52265	117284	58.27	47251	0
7	मोहोळ-220	175407	70734	62681	133415	76.06	80128	0
8	बाशी-221	183176	74999	69755	144754	79.02	68181	0
9	माढा-222	199096	80450	70848	151298	75.99	92851	0
10	पंढरपूर-223	251981	105125	94773	199898	79.33	84554	0
11	सांगोला-224	242836	98320	90595	188915	77.80	0	0
12	माळशिरस-225	242216	99738	89142	188880	77.98	132543	0
13	करमाळा-226	159704	67707	59106	126813	79.41	59052	0
विधानसभा एकूण		2696780	968875	858609	1827484	67.77	620546	32552

तक्ता क्रमांक - 14.3

लोकसभा व विधानसभा निवडणुकीबाबतची आकडेवारी

जिल्हा	सोलापूर							
अ. क्र.	मतदारसंघाचे नाव	पक्षनिहाय मिळालेली मते (संख्या)						
		जनता दल	आय.एन.सी. व प्रेस आय	जनता पार्टी	भा.ज.पा.	शिवसेना	अपक्ष	इतर पक्ष
(1)	(2)	(10)	(11)	(12)	(13)	(14)	(15)	(16)
लोकसभा निवडणूक :		नोव्हेंबर 2004						
1	सोलापूर-37	0	310390	0	316188	0	11760	18463
2	पंढरपूर-38	0	0	0	247522	0	58993	382612
लोकसभा एकूण		0	310390	0	563710	0	70753	40075
विधानसभा निवडणूक :		नोव्हेंबर 2004						
1	अक्कलकोट-214	0	62701	0	50207	0	3736	3469
2	द.सोलापूर-215	0	62196	0	0	20598	32344	4701
3	सोलापूर श.द.-216	0	0	0	0	27361	29990	4297
4	सोलापूरश.उ.217	0	25392	0	32665	0	2502	3344
5	उ.सोलापूर-218	0	0	0	0	78252	16445	16470
6	मंगळवेढा-219	0	0	0	0	32303	5150	20417
7	मोहोळ-220	0	0	0	0	48903	1475	3396
8	चाशी-221	0	0	0	0	73401	2941	1147
9	माढा-222	0	0	0	0	50106	1370	7554
10	पंढरपूर-223	0	0	0	0	43460	6778	5608
11	सांगोला-224	0	79404	0	3768	0	5528	101277
12	माळशिरस-225	0	0	0	24013	0	0	32996
13	करमाळा-226	0	0	0	0	62692	0	5607
विधानसभा एकूण		0	229693	0	110653	437076	108259	210283
आधार - जिल्हा निवडणूक अधिकारी, जिल्हाधिकारी कार्यालय, सोलापूर								