

STATISTICAL ABSTRACT
SANGLI 2007-08

MAHARASHTRA ECONOMICS
AND STATISTICS

G.P.E.

फक्त कार्यालयीन उपयोगाकरिता



जिल्हा सामाजिक
व
आर्थिक समालोचना

सांगली जिल्हा

२००७ — २००८

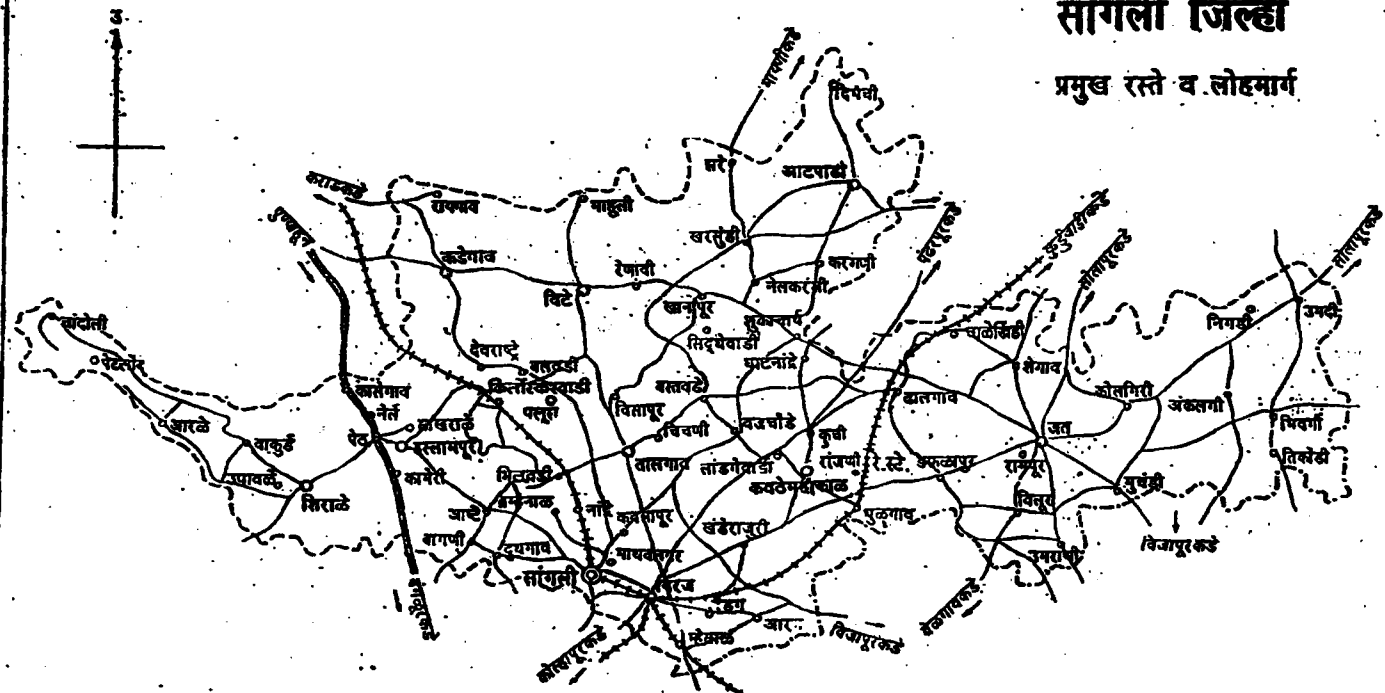
अर्थ व सांख्यिकी संचालनालय

महाराष्ट्र शासन

वांद्रे (पूर्व), मुंबई-४०० ०५१

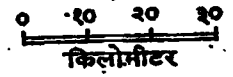
सांगली जिल्हा

प्रमुख रस्ते व लोहमार्ग



सूची:

- राष्ट्रीय महामार्ग
- प्रमुख रस्ते
- - - - लोहमार्ग
- ⊙ जिल्हा मुख्य ठिकाण
- तालुका मुख्य ठिकाण
- गाव



Based upon Survey of India map with the permission of the Surveyor General of India.

© Government of India copyright, 1958.

अनुक्रमणिका

जिल्हा सामाजिक व आर्थिक समालोचन - 2007-08

जिल्हा - सांगली

तक्ता क्र.	विषय	पृष्ठ क्र.
1	2	3
भाग-1 समालोचन		
.....	जिल्हाचा समग्र आढावा	1
	दृष्टिक्षेपात जिल्हा	10
	निवडक आलेख	17
भाग-2 सांख्यिकीय तक्ते		
1. निवडक निर्देशक		
1.1	निवडक निर्देशक (1960-2008)	1
2. लोकसंख्याविषयक आकडेवारी		
2.1	लोकसंख्याविषयक निवडक आकडेवारी	5
2.2	लोकसंख्या आणि वृद्धिदर	9
2.3	शहरांची वर्गवारी आणि त्यांची लोकसंख्या	10
2.4	मुख्य व सीमांतिक काम करणा-यांचे उद्योगगटनिहाय वर्गीकरण	11
2.5	धर्म व वयोगटानुसार लोकसंख्या	12
2.6	दारिद्र्य रेषेखालील ग्रामीण कुटुंबे	13
3. जिल्हा उत्पन्न अंदाज		
3.1	क्षेत्रवार जिल्हा उत्पन्न व दरडोई जिल्हा उत्पन्न - चालू किमतीनुसार	14
3.2	क्षेत्रवार जिल्हा उत्पन्न व दरडोई जिल्हा उत्पन्न - स्थिर किमतीनुसार	15
4. किंमतीविषयक आकडेवारी		
4.1	निवडक कृषिमालाच्या सरासरी घाऊक किंमती	16
4.2	जिल्हा मुख्यालयातील महत्त्वाच्या वस्तूंच्या मासिक सरासरी किरकोळ किंमती	17
4.3	ग्राहक किंमतीचे निर्देशांक	23
4.4	किंमतीचे महत्त्वाचे निर्देशांक	24
5. जमीन महसूल, स्थानिक संस्थांचे उत्पन्न/ खर्च, बँकिंग, विमा आणि अल्पबचतविषयक		
5.1	गोळा केलेला जमीन महसूल	25
5.2	स्थानिक स्वराज्य संस्थांचे उत्पन्न व खर्च	26
5.3	बँक कार्यालये, वर्गीकृत बँकांची संख्या, ठेवी व कर्जे	27
5.4	अल्पबचत कार्यक्रमाची प्रगती	28
5.5	आयुर्विमाविषयक आकडेवारी	29

अनुक्रमणिका

जिल्हा सामाजिक व आर्थिक समालोचन - 2007-08

जिल्हा - सांगली

तक्ता क्र.	विषय	पृष्ठ क्र.
1	2	3
6. कृषि व पदुम विषयक आकडेवारी		
6.1	जमिनीचा वापर	30
6.2	निरनिराळ्या पिकाखालील क्षेत्र	31
6.3	मुख्य पिकाचे दर हेक्टरी अदाजित उत्पादन	36
6.4	निवडक केंद्रातील पर्जन्य दिवसांची संख्या व एकूण पर्जन्य	37
6.5	विविध साधनाखालील ओलिताचे क्षेत्र	38
6.6	निरनिराळ्या पिकाखालील ओलिताचे क्षेत्र	39
6.7	सिंचन विहिरी	42
6.8	कू पनलिका, हातपंप व विद्युत् पंप	42
6.9	लघुपाटबंधा-यांची कामे	43
6.10	मोठे व मध्यम पाटबंधारे प्रकल्प	45
6.11	वहिती धारणेचा प्रकार आणि क्षेत्रफळ गटानुसार वर्गीकरण	47
6.12	कृषि अवजारे	48
6.13	पशुधन	49
6.14	पशुवैद्यकीय संस्था	53
6.15	मान्यताप्राप्त पशुवधगृहे आणि त्यात कत्तल केलेल्या पशूंची संख्या	54
6.16	वनक्षेत्र	54
6.17	मुख्य व गौण वन उत्पादने	55
6.18	भूजल मत्स्यव्यवसाय	56
6.19	दुग्ध विकास सहकारी संस्था	57
7. सहकार क्षेत्र		
7.1	विविध प्रकारच्या सहकारी संस्था	58
7.2	सहकारी संस्थांची वित्तीय स्थिती	59
7.3	सहकारी संस्थांची लेखा परीक्षण वर्गाप्रमाणे संख्या	60
7.4	राज्य/जिल्हा कार्यक्षेत्र असलेल्या सहकारी बँकांचे कार्य	61
7.5	सहकारी संस्थांचे कार्य	62
7.6	बिगरकृषि सहकारी पत संस्थांचे कार्य	64
7.7	जिल्हा आणि प्राथमिक पणन संस्थांचे कार्य	65
7.8	नियंत्रित बाजारपेठांतील कृषि मालाची वार्षिक आवक	67
7.9	परवानाधारक सावकारांची संख्या आणि त्यांनी दिलेली कर्जे	68

अनुक्रमणिका

जिल्हा सामाजिक व आर्थिक समालोचन - 2007-08

जिल्हा - सांगली

तक्ता क्र.	विषय	पृष्ठ क्र.
1	2	3
8. वीज आणि परिवहन व दळणवळण		
8.1	विद्युतीकरण झालेल्या शहरांची व गावांची संख्या आणि त्यांची लोकसंख्या	69
8.2	विजेचा वापर	69
8.3	प्रकार व पृष्ठभाग यानुसार रस्त्यांची लांबी	70
8.4	मोटर वाहनांची आणि परवानाधारकांची संख्या	71
8.5	महाराष्ट्र राज्य मार्ग परिवहन महामंडळाची प्रवासी वाहतूक	72
8.6	पोस्ट, खाजगी व सार्वजनिक दूरध्वनींची संख्या	73
9. रोजगार व उद्योगविषयक आकडेवारी		
9.1	कारखान्यातील कामगारांची दैनिक सरासरी संख्या	74
9.2	रोजगार व स्वयंरोजगार मार्गदर्शन केंद्रातील आकडेवारी	79
9.3	शासकीय व स्थानिक स्वराज्य संस्थांतील कर्मचा-यांची संख्या	80
9.4	निरनिराळ्या उद्योगांतील रोजगार	81
9.5	कृषि व बिगर -कृषि उद्योग	82
9.6	प्रमुख उद्योग गटानुसार उद्योगांची आणि नियमित काम करणा-या कामगारांची	83
9.7	महत्त्वाच्या उद्योग गटानुसार कृषि व बिगरकृषि आस्थापनांची व त्यातील	84
10. शिक्षण		
10.1	शैक्षणिक संस्थांची संख्या	85
10.2	शैक्षणिक संस्थांतील शिक्षकांची संख्या	87
10.3	शैक्षणिक संस्थांतील विद्यार्थी संख्या	89
10.4	शैक्षणिक संस्थांतील अनुसूचित जातीची विद्यार्थी संख्या	91
10.5	शैक्षणिक संस्थांतील अनुसूचित जमातीची विद्यार्थी संख्या	93
10.6	शारीरिक शिक्षण महाविद्यालये, क्रीडांगणे, क्रीडा संस्था आणि क्रीडा शिष्यवृत्तीधारक	95
10.7	इयत्तानिहाय विद्यार्थ्यांची संख्या	96
11. सार्वजनिक आरोग्य		
11.1	सार्वजनिक व शासन सहाय्यित वैद्यकीय सुविधांची माहिती	98
11.2	नोंदणी केलेल्या जन्म-मृत्यूंची संख्या	99
11.3	विविध कारणांनुसार मृत्यूंची संख्या	100
11.4	माता व बाल संगोपन कार्यक्रमांतर्गत लस टोचणी	101
11.5	कुटुंब कल्याण कार्यक्रम	102

अनुक्रमणिका

जिल्हा सामाजिक व आर्थिक समालोचन - 2007-08

जिल्हा - सांगली

तक्ता क्र.	विषय	पृष्ठ क्र.
1	2	3
12. योजना		
12.1	विविध विकास शीर्षाखाली झालेला योजनांतर्गत खर्च	103
12.2	रोजगार हमी योजना	105
12.3	रोजगार हमी योजनेखाली घेतलेली कामे, त्यावरील रोजगार व खर्च	105
12.4	पिण्याच्या पाण्याच्या सोयी व टंचाईसंबंधी केलेल्या उपाययोजना	106
12.5	रासायनिक खतांचे वाटप	107
12.6	साखर कारखाने	108
12.7	वीस कलमी कार्यक्रमाची भौतिक प्रगती	109
12.8	स्थानिक विकास कार्यक्रम (लोकसभा मतदार संघ)	110
12.9	स्थानिक विकास कार्यक्रम (विधानसभा मतदार संघ)	110
12.10	स्थानिक विकास कार्यक्रम (राज्यसभा सदस्य)	111
12.11	स्थानिक विकास कार्यक्रम (विधानपरिषद सदस्य)	111
13. न्याय व प्रशासन		
13.1	पोलीस अधिकारी/ कर्मचारी यांची संख्या	112
13.2	दिवाणी व फौजदारी न्यायालयांत निकाली काढलेली कामे/प्रकरणे	113
14. संकीर्ण		
14.1	चित्रपट गृहविषयक आकडेवारी	114
14.2	मुद्रणालये आणि त्यांनी प्रकाशित केलेली वर्तमानपत्रे व नियतकालिके	115
14.3	लोकसभा व विधानसभा निवडणूकाबाबतची आकडेवारी	116

भाग १

आर्थिक व सामाजिक समालोचन जिल्हा सांगली

१. रचना व व्याप्ती -

भारत स्वतंत्र झाल्यानंतर १९४९ मध्ये तत्कालीन सातारा जिल्ह्यातील तासगांव, खानापूर, वाळवा व शिराळा हे चार तालुके हस्तांतरित करून तसेच राज्याच्या इतर संलग्न भागातून मिरज व जत हे आणखी दोन तालुके निर्माण करून सहा तालुक्यांचा दक्षिण सातारा नांवाचा नवीन जिल्हा निर्माण करण्यांत आला. त्यामध्ये प्रामुख्याने औंध, जत, सांगली, कुरंदवाड, मिरज या संस्थानाचा समावेश होता. जिल्ह्याचे दिनांक २१ नोव्हेंबर १९६० रोजी दक्षिण सातारा हे नांव बदलून सांगली असे करण्यांत आले. १९६५ मध्ये मिरज व खानापूर या तालुक्याचे विभाजन करून कवठे महाकाळ व आटपाडी असे आणखी दोन तालुके नव्याने निर्माण करण्यांत आले. पुन्हा दिनांक १ जुलै १९९९ रोजी खानापूर व तासगांव या तालुक्याचे विभाजन करून पलूस हा नवीन तालुका निर्माण करण्यांत आला आहे. परंतु तदनंतर हया पलूस व खानापूर तालुक्याचे विभाजन करून 'कडेगाव' हा जिल्ह्याचा १० वा तालुका दि. २८/३/२००२ रोजी नव्याने निर्माण केला आहे. सद्या सांगली जिल्हा १० तालुक्यांचा झाला असून जिल्ह्यात सांगली मिरज व कुपवाड महानगरपालिका तसेच इस्लामपूर, आष्टा, तासगांव व विटा या चार नगरपालिका कार्यरत आहेत.

२. स्थान-

सांगली जिल्ह्याचे एकूण क्षेत्रफळ ८५७२ चौ. कि. मी. असून भौगोलिक क्षेत्रफळाच्या दृष्टीने जिल्ह्याचा महाराष्ट्र राज्यामध्ये २१ वा क्रमांक आहे. जिल्ह्याचा विस्तार १६.४५ अंश ते १७.२२ अंश उत्तर अक्षांश व ७३.४२ अंश ते ७५.४० अंश पूर्व रेखांश असा आहे. पूर्व पश्चिम लांबी अंदाजे २०५ कि. मी. व दक्षिण उत्तर रुंदी अंदाजे ९६ कि. मी. आहे. सांगली जिल्ह्याची समुद्रसपाटी पासून उंची ५५३ मिटर आहे. जिल्ह्याच्या उत्तरेस सातारा व सोलापूर जिल्हा, दक्षिणेस कोल्हापूर जिल्हा व कर्नाटक राज्यातील बेळगांव व विजापूर जिल्हा, पूर्वेस कर्नाटक राज्यातील विजापूर जिल्हा व पश्चिमेस रत्नागिरी जिल्हा आहे.

३. भूपृष्ठ व भूस्तरीय संरचना-

भूपृष्ठ, हवामान व पर्जन्यमान यानुसार जिल्ह्याचे (१) पश्चिमेकडील डोंगराळ व जास्त पावसाचा प्रदेश (२) नद्यांच्या सानिध्यातील मध्यम पावसाचा सपाट प्रदेश व (३) पूर्वेकडील पठारांचा व भरड मातीचा कमी पावसाचा कांहीसा दुष्काळी प्रदेश असे तीन स्वाभाविक विभाग पडतात. पश्चिमेकडील सहयाद्रीच्या पूर्व उताराच्या डोंगर रांगा व त्यातून निघणा-या भैरवगड डोंगररांगा यांनी मुख्यतः शिराळा व वाळवा तहसिल मधील पश्चिम भाग व्यापलेला आहे. कृष्णा, वारणा व येरळा या नद्यांच्या सानिध्यातील मध्यम पावसाचा सपाट व सुपीक प्रदेश त्यामध्ये मिरज तहसिलचा पश्चिम व उत्तर भाग पलूस तहसिलचा पश्चिम तर वाळवा व शिराळा तहसिलाचा पूर्व भाग येतो. पूर्वेकडील प्रदेश कमी पावसाचा भरड मातीचा भाग असून यात आटपाडी, जत, कवठेमहाकाळ, खानापूर या तहसिलचा समावेश होतो. त्याचबरोबर मिरज व तासगांव या तहसिलच्या पूर्व भागाचाही समावेश होतो.

३.२ जिल्ह्यामध्ये विविध प्रकारची माती आढळून येते. शिराळा तालुक्यामध्ये पिवळसर तांबडी, तपकिरी २३ ते ४५ सें. मी. खोलीपर्यंत लॅटराईट प्रकारची मुरुम मिश्रीत व लोहाचे प्रमाण अधिक असलेली माती आहे. डोंगर उतार सोडून इतर भागात फिक्कट करडया रंगाची माती आढळते. कृष्णा, वारणा व येरळा या नद्यांच्या खो-यात काळी कसदार उच्चप्रतीची ९० से. मी. पेक्षा जास्त खोलीची माती आढळते. यात वाळवा, तासगांव व मिरज तहसिलचा समावेश होतो. बोर, अग्रणी, व माण या नद्या व कांही ओढ्यांच्या सानिध्यातही काळी उत्तम प्रतीची माती आढळते. त्यामध्ये आटपाडी, जत, खानापूर इ. तहसिल येतात.

भूजल पातळी सर्वसाधारणपणे ६ मीटर खोलीवर आढळते. तथापि भूगर्भातील अंतर्गत खडकानुसार कमी अधिक खोलीवर भूजल आढळून येते. विशेषतः जिल्हयाच्या पूर्व भागात पाण्याचे प्रमाण कमी आहे.

४. धार्मिक व पर्यटन स्थळे -

सांगली येथे श्रीमंत आप्पासाहेब पटवर्धन संस्थानिक यांनी कृष्णा नदी काठी १८४४ मध्ये बांधलेले गणेश मंदीर तसेच हरिपूर मार्गालगत बांधलेले बागेतील गणेश मंदीर ही सांगलीच्या जनतेची श्रद्धास्थाने आहेत. श्री क्षेत्र औदुंबर येथील दत्त मंदीर हे पवित्र तीर्थक्षेत्र म्हणून मान्यता पावले आहे. तासगांव येथील मराठयांचे दक्षिणेतील सेनानी परशुरामभाऊ पटवर्धन यांनी तासगांव येथे भव्य गोपुर असलेले गणेश मंदीर १७९९ मध्ये बांधले असून ते अति प्राचीन वास्तुशिल्पाचा उत्कृष्ट नमुना आहे. त्याशिवाय मिरज व कवठे महाकाळ तालुक्याच्या सरहददीवर असलेल्या दंडोबा डोंगरावरील शिवमंदीर, ब्रम्हनाळ येथील कृष्णा येरळा नद्यांच्या संगमाजवळील महादेव मंदीर, बहे तालुका वाळवा येथील रामलिंग मंदीर, किल्ले मच्छिंद्र गड येथील नाथ संप्रदायातील मच्छिंद्रनाथाची समाधी, रेणावी तालुका खानापूर येथील रेवणसिध्द समाधी, भिवघाट नजीक शुकाचार्याची समाधी इ. धार्मिक स्थळे नावाजलेली आहेत.

४.२ सांगली जिल्हयामध्ये चांदोली हे अभयारण्य रत्नागिरी कोल्हापूर व सांगली जिल्हयाच्या सरहददीवर व सागरेश्वर अभयारण्य, वाळवा खानापूर व तासगांव तालुक्याच्या सरहददीवर आहे. बत्तीस शिराळा येथे दरवर्षी नागपंचमीला जिवंत नागाची पूजा केली जाते. दरवर्षी नाग पंचमीस सर्व देशभरातून तसेच परदेशातून हजारो लोक येत असतात.

५. पर्जन्य -

जिल्हयाच्या पश्चिमेकडील शिराळा तालुक्यात पर्जन्यमान सर्वात अधिक असून तेथील हवामान थंड आहे. पश्चिमेकडून पूर्वेकडे पर्जन्यमान कमी कमी होत जाते. सन २००६ मधील जिल्हयाचे एकूण पर्जन्यमान ७१६५.२ मि.मी. असून सर्वात जास्त पाऊस शिराळा तहसिल मध्ये व सर्वात कमी पाऊस आटपाडी तहसिल मध्ये झाला आहे.

६. नद्या-

प्रामुख्याने कृष्णा, वारणा, येरळा, माण, बोर व अग्रणी या नद्या सांगली जिल्हयातून वाहतात. त्यापैकी कृष्णा, वारणा व येरळा या नद्या निश्चित पाऊस असलेल्या प्रदेशातून वाहतात. कृष्णा नदी ही सुरुवातीस पश्चिमेकडून पूर्वेकडे नंतर दक्षिण पूर्व दिशेकडे जिल्हयातून अंदाजे १३० कि.मी. वाहते. वारणा नदी पश्चिम दक्षिण दिशेकडून पूर्वेकडे कोल्हापूर सांगली जिल्हयाच्या हददीवरून १७३ कि.मी. वाहत जाऊन सांगली जवळील हरिपूर येथे कृष्णेस मिळते. जिल्हयातून येरळा नदी उत्तर दक्षिण ८५ कि.मी., अग्रणी व माण नदी उत्तर पश्चिम दिशेकडून दक्षिण पूर्वेकडे अनुक्रमे ८५ कि.मी. व ३५ कि.मी. तर बोर नदी पश्चिमेकडून पूर्वेकडे अंदाजे ६४ कि.मी. वाहते.

वरील पैकी कृष्णा व वारणा नद्यावरून पाटबंधारे व उपसा सिंचन योजना द्वारे जमिनी ओलिताखाली आणलेल्या आहेत. त्याशिवाय महत्वाकांक्षी कृष्णा कोयना उपसा सिंचन प्रकल्प, टेंबू प्रकल्प व वाकूडे पाणी योजनांची कामे प्रगतीपथावर आहेत.

७. प्रशासकीय विभाग-

जिल्हा मुख्यालय सांगली येथे असून लोहमार्गाद्वारे थेट दिल्ली, मुंबई, पुणे, बेंगलोर, कलकत्ता इ. शहरांना जोडलेले आहे. पुणे बेंगलोर हा राष्ट्रीय महामार्ग क्रं. ४ या जिल्हयातून जातो. पोष्ट, दूरध्वनी आकाशवाणी दूरदर्शन आदि सर्व माध्यमानी सदर जिल्हा संपूर्ण जगाशी जोडला आहे. प्रशासकीय सोईसाठी जिल्हयामध्ये वाळवा, मिरज व खानापूर असे तीन प्रशासकीय विभाग कार्यरत असून दहा तहसिल, दहा विकास गट, एक महानगरपालिका व चार नगरपालिका जिल्हयात कार्यरत आहेत.

८. लोकसंख्या-

२००१ च्या जनगणनेप्रमाणे सांगली जिल्हयाची लोकसंख्या २५,८३,५२४ इतकी असून पैकी १३,२०,०८८ पुरुष व १२,६३,४३६ इतक्या स्त्रिया आहेत. लोकसंख्येच्या बाबतीत सांगली जिल्हा महाराष्ट्र राज्यात १५ वा आहे. जिल्हयामध्ये प्रति खेडेगांव २६९२ इतकी सरासरी लोकसंख्या येते जिल्हयाच्या एकूण लोकसंख्येपैकी २९ टक्के इतकी सर्वात जास्त लोकसंख्या मिरज तालुक्यात व ५ टक्के इतकी सर्वात कमी लोकसंख्या आटपाडी तालुक्यात आहे.

८.१ लोकसंख्या वाढीचा दर - १९९१-२००१ या दशकामध्ये सांगली जिल्हयातील लोकसंख्या वाढीचा दर १९८१-९१ या दशकामधील २०.४५ टक्क्यावरून १६.८५ टक्क्यावर आला आहे. दशवार्षिक लोकसंख्यावाढीचा दर हा ग्रामीण भागात १४ टक्के व शहरी भागात सुमारे २६ टक्के इतका आहे. लोकसंख्या वाढीचा जिल्हयाचा १६.८५ टक्के दर राज्याच्या सरासरी २२.५७ टक्के पेक्षा कमी आहे.

८.२ लोकसंख्येची घनता- २००१ जनगणनेनुसार सांगली जिल्हयातील लोकसंख्येची घनता दर चौ.कि.मी. मागे ३०१ इतकी आहे. लोकसंख्येची जिल्हयाची घनता राज्य सरासरी पेक्षा कमी आहे.

८.३ ग्रामीण व नागरी लोकसंख्येचे प्रमाण- २००१ जनगणनेनुसार एकूण २५.८२ लाख लोकसंख्येपैकी १९.५० लाख (७५ टक्के) ग्रामीण व ६.३३ लाख (२५ टक्के) शहरी लोकसंख्या आहे. एकूण शहरी लोकसंख्येपैकी ६९ टक्के लोक सांगली मिरज कुपवाड महानगरपालिका क्षेत्रात रहातात.

८.४ स्त्री पुरुष प्रमाण- २००१ च्या जनगणनेनुसार जिल्हयात दर हजार पुरुषा मागे ९५७ स्त्रिया असे प्रमाण आहे. स्त्री पुरुष प्रमाण शिराळा तालुक्यात सर्वाधिक १०१७ तर सर्वात कमी वाळवा तालुक्यामध्ये ९३७ आहे. जिल्हयाचे स्त्री पुरुष प्रमाण राज्याच्या प्रमाणापेक्षा जास्त आहे.

८.५ साक्षरता- सांगली जिल्हयात २००१ च्या जनगणनेनुसार साक्षरतेचे प्रमाण ७६.६९ टक्के इतके आहे. साक्षरतेचे प्रमाण पुरुषामध्ये ८६.२५ टक्के तर स्त्रीया मध्ये ६६.८८ टक्के इतके आहे. त्याचप्रमाणे ग्रामीण लोकसंख्येमध्ये साक्षरतेचे प्रमाण ७४.२२ टक्के व नागरी लोकसंख्ये मध्ये हेच प्रमाण ८४.२१ टक्के इतके आहे. साक्षरतेचे प्रमाण मिरज तालुक्यात सर्वाधिक ८१.९३ टक्के तर जत मध्ये सर्वात कमी ६३.१५ टक्के आहे.

८.६ अनु.जाती/जमातीचे प्रमाण- २००१ च्या जनगणनेनुसार एकूण लोकसंख्येच्या १२ टक्के अनु.जातीचे व ०.६९ टक्के अनु.जमातीचे लोक आहेत. अनु.जाती व जमातीच्या लोकसंख्येपैकी ७४ टक्के ग्रामीण भागात व उर्वरीत २६ टक्के शहरी भागात रहातात.

८.७ काम करणारे - २००१ च्या जनगणनेनुसार एकूण लोकसंख्येपैकी ३७ टक्के काम करणारे १० टक्के सिमांतीक काम करणारे व उर्वरीत ५३ टक्के काम न करणारे आहेत. एकूण काम करणा-यामध्ये ४६ टक्के शेतकरी, २० टक्के शेतमजूर, ३ टक्के उद्योग व सेवा मध्ये तर ३१ टक्के व्यापार व अन्य व्यवसायात काम करणारे आहेत.

९. जिल्हा उत्पन्न व दरडोई उत्पन्न

९.१ चालू किंमतीनुसार जिल्हा उत्पन्न - चालू किंमतीनुसार जिल्हयाचे २००६-२००७ चे स्थूल उत्पन्न रु. ११००० कोटी व निव्वळ उत्पन्न रु. ९७७१ कोटी असून गतवर्षाच्या तुलनेत सुमारे अनुक्रमे १४.४० व १४.२८ टक्केनी जास्त आहे. चालू किंमती नुसार जिल्हयाचे स्थूल उत्पन्न राज्य उत्पन्नाच्या २.१६ टक्के व निव्वळ उत्पन्न राज्य उत्पन्नाच्या २.२४ टक्के आहे. चालू किंमतीनुसार जिल्हयाचे दरडोई स्थूल उत्पन्न रु. ३९६२८ असून निव्वळ उत्पन्न रु. ३५२०१ आहे. सदरचे दरडोई उत्पन्न राज्य दरडोई उत्पन्ना पेक्षा अनुक्रमे रु ८५४३ व रु. ६१३० नी कमी आहे. चालू किंमतीनुसार जिल्हयाच्या स्थूल उत्पन्नाच्या २२ टक्के प्राथमिक क्षेत्रातून, १८ टक्के द्वितीय क्षेत्रातून व उर्वरीत ६० टक्के तृतीय क्षेत्रातून प्राप्त झाले आहे. त्याचप्रमाणे एकूण स्थूल जिल्हा उत्पन्नाच्या २१ टक्के व निव्वळ जिल्हा उत्पन्नाच्या २२ टक्के इतके उत्पन्न कृषि क्षेत्राखाली झाले आहे.

- १.२ स्थिर किंमतीनुसार जिल्हा उत्पन्न - सन १९९९-२००० च्या किंमतीनुसार सांगली जिल्हयाचे वर्ष २००६-२००७ चे एकूण स्थूल जिल्हा उत्पन्न रु.८२४८ कोटी व निव्वळ उत्पन्न रु.७३८१ कोटी अंदाजीत करण्यात आले आहे. गतवर्षीच्या तुलनेत चालू वर्षी स्थूल व निव्वळ उत्पन्नात अल्पशी वाढ झाली आहे. जिल्हयाचे स्थूल उत्पन्न राज्य उत्पन्नाच्या २.१९ टक्के असून जिल्हयाचे निव्वळ उत्पन्न राज्य उत्पन्नाच्या २.२७ टक्के आहे. जिल्हयाचे दरडोई स्थूल उत्पन्न २९७१४ रु. असून निव्वळ दरडोई उत्पन्न २६५९१ रु. आहे. जिल्हयाचे स्थूल व निव्वळ दरडोई उत्पन्न राज्य दरडोई उत्पन्ना पेक्षा अनुक्रमे रु. ५९१९ व रु. ४१५९ नी कमी आहे .

१.३ जिल्हयांच्या एकूण स्थूल उत्पन्नाच्या २२ टक्के उत्पन्न प्राथमिक क्षेत्रातून, १७ टक्के द्वितीय क्षेत्रातून व ६१ टक्के उत्पन्न तृतीय क्षेत्रातून प्राप्त झाले आहे. निव्वळ उत्पन्नाच्या बाबतीत हेच प्रमाण अनुक्रमे २४ टक्के, १६ टक्के, व ६० टक्के असे आहे.

१.४ जिल्हा स्तरावरील उत्पन्नाचे अचूक अंदाज करण्यासाठी प्रदेशाला संचयित होणारे उत्पन्न ' ही संकल्पना वापरणे योग्य असले तरी, जिल्हास्तरावरील आर्थिक उलाढालीचा परिणाम जिल्हयापुरताच मर्यादित राहत नसल्याने संबंधित जिल्हयाला बाहेरून प्राप्त होणारे व संबंधित जिल्हयातून बाहेर जाणा-या उत्पन्नाचे मोजमाप करणे शक्य नसल्याने, सदर पध्दतीचा वापर करता येत नाही. त्यामुळे 'उत्पन्न स्रोत पध्दती' (Income originating approach) या संकल्पनेचा अवलंब करून जिल्हा स्तरावरील उत्पन्नाचे अंदाज तयार करण्यात आलेले आहेत.

१.५ जिल्हा उत्पन्नाचे अंदाज तयार करण्याकरिता लग्गणारी मुलभूत माहिती अजुनही समाधानकारकरित्या उपलब्ध नाही. प्राथमिक क्षेत्राकरिता बहुतांश आकडेवारी उपलब्ध आहे. मात्र इतर क्षेत्राकरिता आकडेवारी अतिशय अल्पशा प्रमाणात उपलब्ध आहे. ज्या क्षेत्राकरिता आकडेवारी उपलब्ध नाही, त्या क्षेत्राकरिता जिल्हावार अनुरूप असे निर्देशांक वापरून त्या आधारे राज्यस्तरावरील उत्पन्नाची जिल्हयामध्ये विभागणी करण्यात आलेली आहे.

१.६ आकडेवारीचा उपलब्धतेचा अभाव, अनुरूप निर्देशांकाचा वापर तसेच पध्दतीमधील अंगभूत उणीवा या सर्वामुळे जिल्हा उत्पन्नाचे अचूक अंदाज बांधण्यामध्ये मर्यादा येत असल्याने, हे अंदाज ढोबळ मानाने जिल्हयातील उत्पन्नाची पातळी आजमावण्याकरिता वापरावेत. या प्रकाशनात प्रकाशित केलेले जिल्हा उत्पन्नाचे अंदाज वापरतांना वरील मर्यादा लक्षात घ्याव्यात.

१०. वहिती धारण-

कृषी गणना १९९०-९१ नुसार जिल्हयातील एकूण ७.२१ लाख हेक्टर जमीन ४.०५ लाख वहिती खात्यात विभागली आहे.त्यापैकी ७.१४ लाख हेक्टर जमीन वैयक्तीक वहिती खात्यात व उर्वरीत संयुक्तीक व संस्था खात्यात विभागली आहे.एकूण खातेदारापैकी ४९ टक्के खातेदार अत्यल्पभूधारक असून त्यांचेकडे १ हेक्टर किंवा त्यापेक्षा कमी जमीन आहे. त्याखालोखाल २३ टक्के खातेदार अल्प भूधारक असून त्यांचेकडे एक ते दोन हेक्टर जमीन आहे. व १८ टक्के खातेदाराकडे २ ते ४ हेक्टर जमीन आहे.उर्वरीत १० टक्के खातेदारांच्याकडे ४ हेक्टर पेक्षा अधिक जमीन आहे.

११. जमिनीचा वापर -

सन २०००-२००१ च्या अंतिम आकडेवारी नुसार जिल्हयाच्या एकूण ८.६१ लाख हेक्टर क्षेत्रा पैकी जवळजवळ १९ टक्के क्षेत्र हे जंगलव्याप्त,ओसाड व नापीक,बिन शेती उपयोगाचे, कायम पडक्षेत्र, तसेच कुरणे व चराऊ राने व झाडे झुडपा खालील म्हणजेच लागवडी योग्य नसलेले आहे.त्याशिवाय एकूण भौगोलिक क्षेत्राच्या ८ टक्के क्षेत्र चालू व इतर पडीत आहे. उर्वरीत ७३ टक्के क्षेत्र हे लागवडी योग्य आहे. लागवडी योग्य क्षेत्रापैकी ७८ टक्के क्षेत्र संदर्भ वर्षामध्ये निव्वळ पेरलेले क्षेत्र होते. निव्वळ पेरलेल्या क्षेत्राची लागवडी लायक क्षेत्राशी ९० टक्के इतकी सर्वाधिक टक्केवारी जत तालुक्यात व ७३ टक्के इतकी सर्वात कमी टक्केवारी खानापूर तालुक्यात दिसून येते.

जिल्हयामध्ये संदर्भ वर्षात पिकाखालील एकूण क्षेत्र सुमारे ७.६८ लाख हेक्टर असून त्यापैकी २१ टक्के क्षेत्र दुबार पिकाखालील आहे. दुबार पिकाखालील क्षेत्राची एकूण पिकाखालील क्षेत्राची टक्केवारी वाळवा तालुक्यामध्ये सर्वाधिक ४० टक्के असून त्याखालोखाल कवठेमहांकाळ तालुक्यात ३८ टक्के आहे. आटपाडी व जत या तालुक्यामध्ये दुबार पिकाखालील क्षेत्र एकूण पिकाखालील क्षेत्राच्या सर्वात कमी म्हणजे अनुक्रमे ९ व ७ टक्के आहे.

१२. मुख्य पिके व त्याखालील क्षेत्र-

जिल्हयात सन २०००-२००१ मध्ये एकूण पिकाखालील क्षेत्रापैकी ७० टक्के क्षेत्र अन्नधान्याखाली, १५ टक्के क्षेत्र गळीताच्या पिकाखाली, ७ टक्के क्षेत्र ऊसाखाली व ४ टक्के क्षेत्र चा-याच्या पिकाखाली होते उर्वरीत ४ टक्के क्षेत्र हे प्रामुख्याने फळे भाजीपाला, कापूस व तंबाखू पिकाखाली होते. एकूण अन्नधान्य पिकाखालील क्षेत्रापैकी सुमारे ५७ टक्के क्षेत्र तृणधान्याखाली व उर्वरीत १२ टक्के कडधान्याखाली होते. एकूण तृणधान्याखालील पिकापैकी ६२ टक्के क्षेत्र खरीप व रब्बी ज्वारी खाली व २३ टक्के बाजरी खाली होते. एकूण कडधान्य पिकाखालील क्षेत्रापैकी २२ टक्के क्षेत्र मठ, ३२ टक्के हरभरा, ११ टक्के कुळथी, १५ टक्के तूर व १५ टक्के मूग व उडीद या पिकाखाली आहे. उर्वरीत क्षेत्र मसूर, वाल, चवळी या पिकाखाली आहे. एकूण गळीताच्या पिका खालील क्षेत्रापैकी ४८ टक्के सोयाबीन पिकाखाली, ३२ टक्के भुईमूग पिकाखाली व उर्वरीत २० टक्के क्षेत्र करडई, सुर्यफूल व कारळा पिकाखाली आहे.

१२.२ जिल्हयामध्ये भात हे प्रामुख्याने शिराळा तालुक्यात, खरीप व रब्बी ज्वारी तसेच कडधान्ये जत तालुक्यात व ऊस हे पीक वाळवा तालुक्यामध्ये मोठ्या प्रमाणावर घेतले जाते.

१३. मुख्य पिकांचे दर हेक्टरी उत्पादन-

सन २००६-०७ मध्ये उत्पादित झालेल्या मुख्य पिकांच्या दर हेक्टरी उत्पादनाचा विचार केला असता गतवर्षीच्या तुलनेत तांदुळ, गहु, मका, ज्वारी, व बाजरी; या पिकांच्या दर हेक्टरी उत्पादनात घट तसेच कापूस या पिकांच्या दर हेक्टरी उत्पादनात वाढ दिसून येते. एकूण कडधान्याच्या सरासरी उत्पादनात गतवर्षीच्या तुलनेत वाढ असल्याची दिसून येते.

१४. रासायनिक खताचे वाटप/वापर-

जिल्हयामध्ये २००७-०८ या वर्षामध्ये सुमारे २.४२ लाख मे.टन रासायनिक खताचे वाटप झालेले आहे. हे प्रमाण गतवर्षीच्या तुलनेत जास्त झालेले आहे. जिल्हयात वाटप झालेल्या एकूण रासायनिक खतापैकी जवळ जवळ ५६ टक्के मिरज, जत, वाळवा, व तासगाव या चार तालुक्यात वाटप झालेले आहे. सर्वात कमी केवळ ५ टक्के रासायनिक खतांचा वाटप खानापूर तालुक्यात झाले आहे.

१५. कृषि उत्पादन व पणन-

जिल्हयात सांगली, तासगाव, खानापूर, आटपाडी वाळवा व पलूस या सहा नियंत्रित बाजारपेठा आहेत. या बाजारपेठा मध्ये प्रामुख्याने ज्वारी, मका, सोयाबीन, तांदुळ, कांदे, गुळ व हळद यांची मोठ्या प्रमाणावर आवक होते. सांगली बाजारपेठ हळदीसाठी प्रसिध्द आहे.

१६. सिंचन सुविधा-

सांगली जिल्हयामध्ये वारणा पाटबंधारे प्रकल्प, आरफळ स्टोअरेज, कृष्णा कोयना उपसा सिंचन प्रकल्प, टेंबू उपसा सिंचन योजना व कृष्णा कालवा हे पाच मोठे प्रकल्प असून या प्रकल्पा खाली सांगली जिल्हयातील एकूण ५.६२ लाख हेक्टर क्षेत्र या प्रकल्पाच्या लाभ क्षेत्राखाली येते.

१६.२ जिल्हयामध्ये सिध्देवाडी, मोरणा, दोडडनाला, बसाप्पावाडी, संख, म्हसवड तलाव कालवा हे सहा मध्यम प्रकल्प कार्यान्वीत असून या प्रकल्पाचे सांगली जिल्हयातील लाभक्षेत्र सुमारे १०८८५ हेक्टर आहे. वरील प्रकल्पाखाली २००७-०८ मध्ये जिल्हयातील ३८९१ हेक्टर क्षेत्र बारमाही व हंगामी ओलिताखाली आलेले आहे. त्याशिवाय जिल्हयात संदर्भ वर्षात १४९४ लघु पाटबंधारे प्रकल्पाखालील सुमारे ६००५८ हेक्टर लाभक्षेत्रापैकी ३२३२७ हेक्टर ओलिताखाली आले आहे. कृष्णा व वारणा नद्यावरील खाजगी व सहकारी उपसा सिंचन योजनेद्वारे देखील बरेचसे क्षेत्र ओलिताखाली आले आहे. परंतु त्याची स्वतंत्र आकडेवारी उपलब्ध झालेली नाही.

१७. ओलिताखालील क्षेत्राची वर्गवारी-

२०००-०१ च्या आकडेवारी नुसार जिल्हयामध्ये सुमारे १.४४ लाख हेक्टर क्षेत्र ओलिताखाली असून त्यापैकी ७१ टक्के क्षेत्र विहिरीखाली व उर्वरीत २९ टक्के क्षेत्र पृष्ठभागीय ओलिताखाली आहे. जिल्हयाचे निव्वळ ओलिताखालील क्षेत्राचे लागवडीखालील एकूण क्षेत्राशी प्रमाण सुमारे १८ टक्के येते. ओलिताखालील एकूण क्षेत्राचे लागवडीखालील एकूण क्षेत्राशी प्रमाण सर्वाधिक तालुक्यात ३५ टक्के तर सर्वात कमी जत ८ टक्के आहे. एकूण ओलिताखालील क्षेत्रापैकी ४४ टक्के क्षेत्र अन्नधान्य पिकाखालील व ३४ टक्के क्षेत्र ऊस पिकाखालील आहे. उर्वरीत २२ टक्के ओलिताखालील क्षेत्र फळे,भाजीपाला,गळीताची पिके,व संकीर्ण अखाद्य इ. पिकाखालील आहेत. निव्वळ ओलिताखालील क्षेत्राचे ओलिता खालील एकूण क्षेत्राशी प्रमाण ९० टक्के आहे. व उर्वरीत १० टक्के क्षेत्र दुबार ओलिताच्या पिका खालील आहे.

१८. पशुधन व पशुवैद्यकीय सोयीसुविधा-

सन २००३ च्या पशुगणनेप्रमाणे सांगली जिल्हयात १४.०७ लाख इतके पशुधन आहे. त्यापैकी २५ टक्के गाई व बैल,३३ टक्के म्हैशी व रेडे , २६ टक्के शेंळ्या, १५ टक्के मेंढ्या व १ टक्के इतर पशुधन आहे. कुक्कुट आदि पक्षी सुमारे २१.२७ लाख आहेत गोजातीय पशुधनामध्ये सुमारे ३२ टक्के संकरीत व विदेशी जातीचे पशुधन आहे .सांगली जिल्हयामध्ये दरचौरस कि.मी. मागे पशुधनाची घनता १६४ इतकी येते.

१८.२ पशुवैद्यकीय सुविधांतर्गत जिल्हयात ६ पशुवैद्यकीय सर्व चिकित्सालय मिरज येथे कार्यरत आहे. त्याशिवाय जिल्हयात १४६ पशुवैद्यकीय दवाखाने, १ फिरता पशुवैद्यकीय दवाखाना , जिल्हयामध्ये जत येथे पशुपैदास केंद्र व रांजणी येथे शेळी पैदास केंद्र कार्यरत आहे.वरील सर्व संस्थामार्फत पशुधनाकरिता उपचाराचे कार्य केले जाते.

१९.दुग्ध व्यवसाय विकास -

जिल्हयात सन २००७-०८ मध्ये ८४५ दुग्ध सहकारी संस्थांच्या सहकार्याने प्रतिदिन ४.५६ लाख लिटर याप्रमाणे सुमारे १६.६४ कोटी लिटर दूध संकलीत करण्यांत आले.जिल्हयामध्ये १० शीतगृहे असून त्यांची क्षमता ५.३० लाख लिटर आहे.

२०. मत्स्यव्यवसाय -

सांगली जिल्हयातील नद्यांची लांबी ३९२ कि.मी.असून मत्स्यव्यवसायासाठी अनुकूल ६७९६ हेक्टर क्षेत्र तळी,सरोवरे,व जलाशय मार्फत उपलब्ध झालेले आहे.संदर्भ वर्षात भूजल मत्स्य उत्पादन २७०० मे.टन झाले असून, त्याची उत्पादकास मिळालेली किंमत रु.४.१२ कोटी इतकी आहे.संदर्भ वर्षात मत्स्यव्यवसाय क्षेत्रासाठी ८१.७० लाख मत्स्यबीज वापरण्यांत आले आहे.

२१. विद्युतीकरण व विजेचा वापर -

सन २००८ अखेर जिल्हयातील सर्व शहरांचे व खेड्यांचे विद्युतीकरण पूर्ण झाले आहे. जिल्हयात २००७-०८ मध्ये १२४७३४० हजार किलो वॅट इतका वीज वापर झाला असून त्यापैकी ५१ टक्के कृषि क्षेत्रासाठी, २४ टक्के औद्योगिक क्षेत्रासाठी, १४ टक्के घरगुती वापरासाठी, ४ टक्के व्यापारी कामासाठी व उर्वरीत ७ टक्के सार्वजनिक दिवाबत्ती व इतर प्रयोजनासाठी वापरण्यांत आलेली आहे. संदर्भ वर्षाअखेर ५.४५ लाख विद्युत कनेक्शन देण्यांत आली आहेत.

२२. उद्योग व रोजगार -

जिल्हयामध्ये ९ औद्योगिक वसाहती / संस्था असून त्यामध्ये छोटे मोठे उद्योग कार्यरत आहेत. सन २००६ मध्ये जिल्हयात नोंदणी झालेले ७४८ कारखाने आहेत. एकूण ७४८ कारखान्यापैकी ६८७ कारखाने चालू असून ६१ कारखाने बंद आहेत. ६८७ चालू कारखान्यापैकी ३६३ कारखाने शासनाकडे नियमित माहिती सादर करतात.त्या कारखान्यामध्ये संदर्भ वर्षात १३८७९ कामगार काम करीत असून ४० लाख मनुष्य दिन रोजगार निर्माण झाला आहे. १९९६-९७ मध्ये वार्षिक उद्योग पाहणीच्या निष्कर्षानुसार एकूण उत्पादन २०१३ कोटी झाले असून ४३८ कोटी रुपयांची मूल्यवृद्धी झाली आहे.

२३. रोजगार विनीमय केंद्र - वर्ष २००७ मध्ये रोजगार विनीमय केंद्रातील पटावरील उमेदवारांची संख्या ९०१५५ इतकी असून संदर्भ वर्षात ११८४ रिक्त जागा जाहीर करण्यात आल्या आहेत.पटावरील उमेदवारांपैकी ३८० उमेदवारांना संदर्भ वर्षात नोकरी मिळाली आहे.

२४. आर्थिक गणना-

पाचवी आर्थिक गणना २००५ मध्ये घेण्यात आली. प्रस्तूत गणनेअंतर्गत जिल्हयामध्ये एकूण १६८१३१ उद्योग असून ७६ टक्के उद्योग ग्रामीण भागात व उर्वरीत २४ टक्के उद्योग नागरी भागात आहेत.त्याचप्रमाणे एकूण उद्योगापैकी ९३ टक्के खाजगी क्षेत्राखाली आहेत.वरील सर्व उद्योगामध्ये काम करणा-या कामगारांची संख्या ३४२९२२ असून प्रति आस्थापना मध्ये सरासरी दोन कामगार असे प्रमाण दिसून येते.तसेच वेतनावर असलेल्या कामगारांची एकूण कामगारांशी टक्केवारी ४२ इतकी येते.

२४.२ कृषि व बिगर कृषि आस्थापना मधील कामगारांचे प्रमुख उद्योग गटानुसार वर्गीकरण केले असता असे येते की ३३ टक्के कामगार शेती संबंधी सेवा, १४ टक्के कामगार वस्तुनिर्माण, २१ टक्के कामगार घाऊक किरकोळ व्यापार विक्री व दुरुस्ती सेवा, ६ टक्के कामगार बँका व विमा, ३ टक्के कामगार वाहतूक व दळणवळण सेवा, ४ टक्के कामगार सामूहिक सामाजिक व व्यक्तिगत सेवा व १९ टक्के कामगार इतर सेवात काम करत आहेत असे आढळले.

२५. सहकार-

सन २००६-०७ अखेर जिल्हयात एकूण ५९४२ सहकारी संस्था असून त्यापैकी ७४९ कृषि पतसंस्था, १६९३ बिगर कृषि पतसंस्था, ५६ पणन संस्था, २१६४ उत्पादक संस्था व १२८० सामाजिक सेवा संस्था कार्यरत होत्या. यापैकी प्राथमिक कृषि पत संस्था, बिगर कृषि पतसंस्था आणि पणन संस्थामधील सभासदांची संख्या वर्ष २००६-०७ प्रमाणे १७.०८ लाख इतकी आहे. जिल्हयामध्ये १६ साखर कारखाने असून त्यांच्याद्वारे २००७-०८ वर्षात ६४.३७ लाख मे.टन ऊसाचे गाळप करून ८ लाख मे.टन साखरेचे उत्पादन झाले आहे.

२६. वैद्यकीय व सार्वजनिक आरोग्य-

जिल्हयामध्ये २००६-०७ मध्ये १७ रुग्णालये, ६९ दवाखाने, ४ प्रसूती गृहे, ५९ प्राथमिक आरोग्य केंद्रे, ३२० प्राथमिक आरोग्य उपकेंद्रे कार्यरत आहेत.प्रस्तूत वैद्यकीय संस्थामध्ये २०६७ खाटांची सोय करण्यात आली असून संदर्भ वर्षामध्ये २.९८ लाख आंतररुग्ण व १९.७८ लाख बाह्य रुग्णावर उपचार करण्यात आले आहेत.जिल्हयात वरील संस्थामध्ये ३८० डॉक्टर व १०६३ परिचारीका काम करीत आहेत.

२६.२ सन २००३ मध्ये नोंदलेल्या जन्माची संख्या ५४७१३ इतकी असून नोंदलेले मृत्यू १९८७८ इतके आहेत.जिल्हयामध्ये सन २००३ मध्ये ६९५ बालमृत्यूची नोंद झालेली आहे.

२७. कुटूंब कल्याण कार्यक्रम-

जिल्हयामध्ये ७६ कुटूंब कल्याण केंद्रे कार्यरत असून, त्यापैकी ६९ केंद्रे ग्रामीण भागामध्ये कार्यरत आहेत. उर्वरीत ७ केंद्रे नागरी भागात कार्यरत आहेत. सन २००७-०८ मध्ये जिल्हयात १८१२९ नसबंदीच्या शस्त्रक्रिया करण्यांत आल्या असून, त्यापैकी ६०७ पुरुष नसबंदीच्या शस्त्रक्रिया आहेत. जिल्हयात सुमारे ४.५३ लाख जननक्षम जोडपी असून त्यापैकी ३.४३ लाख ग्रामीण भागातील आहेत.

२७.२ माता व बाल संगोपन कार्यक्रमांतर्गत संदर्भ वर्षात त्रिगुणी लस, पोलिओ, बी.सी.जी, गोवर तसेच धनुर्वात इ. लसी टोचण्यांत आल्या आहेत.

२८. शैक्षणिक संस्था व विद्यार्थी-

जिल्हयात सन २००५-२००६ मध्ये १८०२ प्राथमिक शाळा, ४४१ माध्यमिक, १२० उच्च माध्यमिक, (माध्यमिक व उच्च माध्यमिक सन २००४-०५) ४१ सामान्य शिक्षणाची महाविद्यालये कार्यरत होती.

२८.१ प्राथमिक शाळा - जिल्हयात १८०२ प्राथमिक शाळामधून २८९४३४ इतके विद्यार्थी शिक्षण घेत होते. त्यासाठी ८९१० शिक्षकांची नियुक्ती केली होती. वरीष्ठ प्राथमिक शाळातील प्रतीशिक्षक विद्यार्थी प्रमाण ३२ इतके येते.

२८.२ माध्यमिक शाळा - जिल्हयात ४४१ माध्यमिक शाळामधून १७१०११ विद्यार्थी शिक्षण घेत होते. त्यासाठी ४९०१ शिक्षकांची नियुक्ती केली होती. माध्यमिक शाळामध्ये प्रति शिक्षक विद्यार्थ्यांचे प्रमाण ३५ इतके येते.

२८.३ उच्च माध्यमिक शाळा - जिल्हयात १२० उच्च माध्यमिक शाळातून ९५७०४ विद्यार्थी २४९१ शिक्षकामार्फत शिक्षण घेत होते. उच्चमाध्यमिक शाळामध्ये प्रति शिक्षक विद्यार्थी प्रमाण ३८ इतके येते.

२८.४ महाविद्यालये - जिल्हयात सामान्य शिक्षणाची ४१ महाविद्यालये असून त्यामध्ये ३०७९७ विद्यार्थी शिक्षण घेत होते. त्यासाठी १११५ प्राध्यापक कार्यरत होते. महाविद्यालयामध्ये प्रति प्राध्यापक विद्यार्थी प्रमाण २८ इतके आहे.

२८.५ वरील शैक्षणिक संस्थेव्यतिरीक्त जिल्हयात, एक विधी महाविद्यालय, एक वैद्यकीय महाविद्यालय व एक आयुर्वेदिक महाविद्यालय कार्यरत आहे. त्याशिवाय १५ आय.टी.आय. व ११ डी.एड. महाविद्यालये जिल्हयात कार्यरत आहेत.

२९. वाहतूक व दळणवळण-

२९.१ रस्ते - सांगली जिल्हयामध्ये २००७-०८ अखेर नगरपालिका हद्दतील रस्त्यासह एकूण ९८३१ कि.मी. लांबीचे रस्ते आहेत. त्यापैकी सार्वजनिक बांधकाम विभागाच्या अधिपत्याखालील १०६९ कि.मी. जिल्हापरिषदेच्या अधिपत्याखाली ८१५९ कि.मी. व नगरपालिका व महानगरपालिका यांच्या अधिपत्याखाली ६०३ कि.मी. लांबीचे रस्ते आहेत एकूण रस्त्यापैकी ५५ टक्के डांबरी, १८ टक्के खडीचे व उर्वरीत २७ टक्के इतर माल वापरून व सिमेंट क्रॉक्रीटचे तयार केलेले आहेत.

२९.२ रेल्वेमार्ग - जिल्हयामधील रेल्वे मार्गाची लांबी १७३.९६ कि.मी. असून त्यापैकी ८६.३६ कि.मी. ब्रॉडगेज व ८७.६० कि.मी. नॅरोगेज आहे.

२९.३ वापरात असलेली वाहने - सन २००७-०८ मध्ये जिल्हयात एकूण ३.४८ लाख वाहने वापरात होती. त्यामध्ये २.६९ लाख दुचाकी वाहने होती. त्याचप्रमाणे जिल्हयात २९५०० मोटारी व जीप्स, १२०५३ ट्रॅक्टर, ११६६२ जोड वाहने व ६९४७ रिक्शा वापरात आहेत.

२१.४ महाराष्ट्र राज्य मार्ग परिवहन महामंडळ-

महाराष्ट्र राज्य मार्ग परिवहन महामंडळास संदर्भ वर्षात ७९६ बस गाड्या मार्फत प्रतिदिन सरासरी ३४.८० लाख प्रवाशांची वाहतूक करुन रु. १६४२.९८ कोटीचे उत्पन्न मिळाले आहे. दर प्रवाशा मागे सरासरी रु.१२.९३ चे उत्पन्न परिवहन महामंडळास प्राप्त झाले आहे. महामंडळाच्या बसेस संदर्भ वर्षात एकूण ५६६२७ कि.मी. लांबीच्या ८१४ मार्गावरुन धावत होत्या .

२१.५ टपाल व दुरध्वनी सेवा- जिल्ह्यात ४१७ पोष्ट कार्यालये असून पत्र पेटयांची संख्या १३०२ इतकी आहे. जिल्ह्यात केवळ १ तारघरे कार्यरत आहेत. जिल्ह्यामध्ये १.६५ लाख दुरध्वनी कनेक्शन्स घालू करण्यांत आली आहेत.

३०. जिल्हा नियोजन -

३०.१ वार्षिक योजना -सन २००७-०८ मध्ये जिल्ह्यात विविध विकास शिर्षाखाली एकूण जिल्हा वार्षिक (वि.घ.यो.सह) योजनेअंतर्गत रु. ५३.६८ कोटी ,अनुशेषाखाली रु. ८.३४ कोटी इतका खर्च झाला आहे. एकूण खर्चापैकी जवळ जवळ लघु पाटबंधारे व पूरनियंत्रण योजनेवर १७ टक्के व एकात्मिक ग्रामीण विकास कार्यक्रमासाठी १२ टक्के, वाहतूक व दळणवळणावर १५ व सामाजिक व सामुहिक सेवासाठी ३० टक्के इतका खर्च झाला आहे. उर्वरित २६ टक्के खर्च इतर विकास कामावर झाला आहे.

३०.२ आमदारांचा स्थानिक विकास कार्यक्रम- सांगली जिल्ह्यासाठी २००७-०८ मध्ये विधानसभा सदस्यासाठी रु. ९००.०० लाख व विधानपरिषद सदस्यासाठी रु. २४६.७३ लाख असा एकूण रु.११४६.७३ लाख निधी प्राप्त झाला होता. या निधीतून ८३१ कामावर रुपये १२०७.५६ लाख इतका खर्च झालेला आहे. म्हणजे प्राप्त निधीच्या १०५ टक्के इतका खर्च झाला आहे.

३०.३ खासदारांचा स्थानिक विकास कार्यक्रम- खासदाराचा स्थानिक विकास कार्यक्रमांतर्गत सांगली जिल्ह्यास मार्च २००८ अखेर एकूण रु. ३१६.७२ लाखाचा निधी प्राप्त झाला असून, प्राप्त निधीतून रु. ४४०.९६ लाखाची रकमेची नवीन १४७ कामे मंजूर केली आहेत. जुनी ८६ व नवीन १४७ अशा कामावर सन २००७-०८ मध्ये रु. ४५८.६० लाख खर्च झाला आहे.

३१. पोलीस दल-

जिल्ह्यात २२ पोलीस ठाणी, २४ आऊट पोस्टस, १५ पोलीस चौकी, २१ लॉकअप्स असून पोलीस ठाणे/ आऊट पोस्ट सोयी असलेली ४७ शहरे /गावे आहेत. जिल्ह्यात २१२५ पोलीस अधिकारी /कर्मचारी कार्यरत असून पोलीस दलाचा २००७-०८ चा खर्च ४३११ रु. लाख इतका आहे.

३२. बँका व विमा-

३२.१ बँका - सांगली जिल्ह्यात एकूण ११२ गावांमध्ये बँकाची कार्यालये कार्यरत आहेत. जिल्ह्यामध्ये वर्गीकृत बँक संख्या ६७ आणि शाखा संख्या १८४ असून सुमारे रु.३२२० कोटीच्या ठेवी गुंतविलेल्या आहेत

३२.२ विमा - जिल्ह्यात आयुर्विमा महामंडळाच्या ७ शाखा असून एकूण १२५१९१ विमापत्रे उत्तरविण्यांत आली असून विम्याची एकूण रक्कम रु. १०३३ कोटी आहे.

जिल्हा सामाजिक व आर्थिक समालोचन सन 2007-08

दृष्टिक्षेपात

जिल्हा- सांगली

अ.क्र.	बाब	परिमाण	जिल्हा	महाराष्ट्र
1	2	3	4	5
एक	प्राकृतिक रचना			
1	भौगोलिक स्थान			
	1.1 उत्तर अक्षांश	अंश	16.45-17.22	16.4-22.1
	1.2 पूर्व रेखांश	अंश	73.42-75.40	72.6-80.9
	1.3 क्षेत्रफळ	000चौ.कि.मी.	8.5	308
2	प्रशासकीय रचना			
	2.1 तालुके	संख्या	10	353
	2.2 शहरे	संख्या	8 #	378 #
	2.3 एकूण गावे	संख्या	724	43711
	2.4 पैकी निर्जन गावे	संख्या	3	2616
दोन	स्थानिक स्वराज्य संस्था			
1	महानगरपालिका	संख्या	1	22
2	नगरपरिषदा	संख्या	4	225
3	कटकमंडळे	संख्या	-	7
4	पंचायत समित्या	संख्या	10	351
5	ग्रामपंचायती	संख्या	705	27916
तीन	लोकसंख्या (2001)			
1	ग्रामीण	हजार	1950	55778
2	नागरी	हजार	634	41101
3	एकूण	हजार	2584	96879
4	पुरुष	हजार	1320	50401
5	स्त्रिया	हजार	1264	46478
6	स्त्रिया प्रति हजार पुरुष	संख्या	957	922
7	अनुसूचित जातींची लोकसंख्या	हजार	313	9882
	7.1 एकूण लोकसंख्येशी प्रमाण	टक्के	12	10.2
8	अनुसूचित जमातींची लोकसंख्या	हजार	18	8577
	8.1 एकूण लोकसंख्येशी प्रमाण	टक्के	0.69	8.9
9	घनता (लोकसंख्या प्रति चौ.कि.मी.)	संख्या	301	315

जिल्हा सामाजिक व आर्थिक समालोचन सन 2007-08

दृष्टिक्षेपात

जिल्हा- सांगली

अ.क्र.	बाब	परिमाण	जिल्हा	महाराष्ट्र
1	2	3	4	5
10	साक्षरतेचे प्रमाण			
	10.1 ग्रामीण	टक्के	74.14	70.4
	10.2 नागरी	टक्के	84.17	85.5
	10.3 एकूण	टक्के	76.69	76.9
	10.4 पुरुष	टक्के	86.26	86.0
	10.5 स्त्रिया	टक्के	66.88	67.0
	10.6 साक्षरतेमध्ये जिल्हयाचा राज्यात क्रमांक	क्रम संख्या	15	2
11	दारिद्र्य रेषेखालील ग्रामीण कुटुंबे (2002)	लाख	0.68	45.03
चार	जिल्हा उत्पन्न अंदाज			
1	चालू किंमतीनुसार (1999-00 मालिका)		2006-07	
	1.1 एकूण उत्पन्न (स्थूल)	कोटी रु.	11000	509356
	1.2 दरडोई उत्पन्न (स्थूल)	रुपये	39628	48171
	1.3 एकूण उत्पन्न (निव्वळ)	कोटी रु.	9771	437035
	1.4 दरडोई उत्पन्न (निव्वळ)	रुपये	35201	41331
2	स्थिर किंमतीनुसार (1999-00)		2006-07	
	2.1 एकूण उत्पन्न (स्थूल)	कोटी रु.	8248	376783
	2.2 दरडोई उत्पन्न (स्थूल)	रुपये	29714	35633
	2.3 एकूण उत्पन्न (निव्वळ)	कोटी रु.	7381	325148
	2.4 दरडोई उत्पन्न (निव्वळ)	रुपये	26591	30750
पाच	कृषि		(2000-01)	2006-07
1	भौगोलिक क्षेत्र	हजार हेक्टर	861	30758
2	जंगलव्याप्त क्षेत्र	हजार हेक्टर	47.5	5212
3	जंगलव्याप्त क्षेत्राचे भौगोलिक क्षेत्राशी प्रमाण	टक्के	5.52	16.94
4	शेतीला उपलब्ध नसलेली जमीन			
	4.1 बिगर- शेती वापराखालील	हजार हेक्टर	39	1407
	4.2 पडीत आणि लागवाडीलायक नसलेली	हजार हेक्टर	38	1720
	4.3 एकूण (4.1 + 4.2)	हजार हेक्टर	77	3127

जिल्हा सामाजिक व आर्थिक समालोचन सन 2007-08

दृष्टिक्षेपात

जिल्हा- सांगली

अ.क्र.	बाब	परिमाण	जिल्हा	महाराष्ट्र
1	2	3	4	5
5	पडीत जमिनीव्यतिरिक्त लागवड न केलेली इतर जमीन			
	5.1 कायम गुरेचरण व इतर	हजार हेक्टर	20	1252
	5.2 झाडे-झुडपांखालील	हजार हेक्टर	16	249
	5.3 लागवडीलायक परंतु पडीत	हजार हेक्टर	25	914
6	पडीत जमीन			
	6.1 चालू पड	हजार हेक्टर	9	1327
	6.2 इतर पड	हजार हेक्टर	27	1204
7	पिकाखालील क्षेत्र			
	7.1 पिकाखालील निव्वळ क्षेत्र	हजार हेक्टर	637	17473
	7.2 दुसोटा क्षेत्र	हजार हेक्टर	165	5083
	7.3 एकूण पिकाखालील क्षेत्र	हजार हेक्टर	802	22556
8	ओलिता खालील क्षेत्र		2000-01	2005-06
	8.1 निव्वळ ओलित क्षेत्र	हजार हेक्टर	144	3147
	8.2 एकूण ओलित क्षेत्र	हजार हेक्टर	159	3810
9	महत्वाच्या पिकाखालील क्षेत्र		2000-01	2006-07
	9.1 तृणधान्ये	हजार हेक्टर	460	9621
	9.2 कडधान्ये	हजार हेक्टर	102	3828
	9.3 तेलबिया	हजार हेक्टर	123	3863*
	9.4 ऊस	हजार हेक्टर	54	उ.ना.
	9.5 कापूस	हजार हेक्टर	5	3107
10	पर्जन्य (सरासरी) सन 2006		मि.मी.	543
11	जमीन वहिती धारण संख्या		1990-91	95-96
	11.1 क्षेत्र 2 हेक्टरपेक्षा कमी	000 हेक्टर	29.2	6693
	11.2 क्षेत्र 2 ते 10 हेक्टर	000 हेक्टर	10.7	11308
	11.3 क्षेत्र 10 हेक्टरपेक्षा जास्त	000हेक्टर	0.6	1879
सहा	जलसिंचन पूर्ण झालेले पाटबंधारे प्रकल्प व त्यांखालील लाभक्षेत्र			
1	मोठे पाटबंधारे प्रकल्प	संख्या	5	66
	1.1 लाभक्षेत्र 30.6.07 अखेर	हजार हेक्टर	562	2456
2	मध्यम पाटबंधारे प्रकल्प	संख्या	6	233
	2.1 लाभक्षेत्र	हजार हेक्टर	11	739

जिल्हा सामाजिक व आर्थिक समालोचन सन 2007-08

दृष्टिक्षेपात

जिल्हा- सांगली

अ.क्र.	बाब	परिमाण	जिल्हा	महाराष्ट्र
1	2	3	4	5
3	लघु पाटबंधारे प्रकल्प (राज्यक्षेत्र)	संख्या	83	2777
	3.1 लाभक्षेत्र	हजार हेक्टर	33	1134
4	सिंचन विहिरीखाली भिजणारे क्षेत्र (2000-01)	हजार हेक्टर	102	867@
सात	पशुसंवर्धन (पशुगणना -2003)			
1	एकूण पशुधन	हजार	1407	37,058
2	गो जातीय	हजार	353	16,738
3	महिषवर्गीय	हजार	458	6,084
4	मेंढया व शेळया	हजार	577	13,624
5	कोंबडया व बदके	हजार	2127	34596
आठ	सहकार क्षेत्र			
1	सहकारी संस्था 2006-07	संख्या	5942	200740
2	प्राथमिक कृषि सहकारी पतसंस्था	संख्या	747	21,238
	2.1 सभासद संख्या	हजार	496	12,271
	2.2 दिलेली कर्जे	कोटी रु.	260	5498.02
	2.2 येणे कर्जे	कोटी रु.	488	10536.86
3	सहकारी दुग्धसंस्था	संख्या	845	30913
नऊ	बीज			
1	विद्युतीकरण झालेली गावे	संख्या	724	40351***
2	बीज पुरवठा केलेले कृषी पंप संच	हजार	133	2777
3	विजेचा वापर			62084 \$
	3.1 घरगुती	हजार कि.वॅ.तास	176100	14284 \$
	3.2 वाणिज्यिक	हजार कि.वॅ.तास	45280	6940 \$
	3.3 औद्योगिक	हजार कि.वॅ.तास	294020	26535 \$
	3.4 कृषि	हजार कि.वॅ.तास	639490	9749 \$
	3.5 इतर	हजार कि.वॅ.तास	92450	318 \$
	3.6 एकूण (3.1 ते 3.5)	हजार कि.वॅ.तास	1247340	57826 \$

जिल्हा सामाजिक व आर्थिक समालोचन सन 2007-08

दृष्टिक्षेपात

जिल्हा- सांगली

अ.क्र.	बाब	परिमाण	जिल्हा	महाराष्ट्र
1	2	3	4	5
दहा	परिवहन व दळणवळण			
1	रेल्वे मार्गाची एकूण लांबी	कि.मी.	174	5902
2	रस्त्यांनी जोडलेली गावे			
2.1	बारमाही	संख्या	उ.ना.	38,483
2.2	हंगामी	संख्या	उ.ना.	1397
3	रस्त्यांची लांबी (पृष्ठांकित)			
3.1	राष्ट्रीय महामार्ग 2006 अखेर	कि.मी.	30	4367
3.2	राज्य महामार्ग	कि.मी.	931	33,675
3.3	प्रमुख जिल्हामार्ग	कि.मी.	2216	49147
3.4	इतर जिल्हामार्ग	कि.मी.	3310	45674
3.5	ग्रामीण रस्ते	कि.मी.	3344	100801
3.6	एकूण (3.1 ते 3.5)	कि.मी.	9831	233664
अकरा	नोंदणीकृत कारखाने व रोजगार			
1	नोंदणीकृत कारखाने (राज्य2006-07)	संख्या	748	36180 &
2	नोंदणीकृत चालू कारखाने (त्यांतील कामगार)	संख्या	687	30684
		संख्या	21205	1281000
3	साखर कारखाने (साखरेचे उत्पादन) (जिल्हा 07-08)	संख्या	16	202
		हजार मे. टन	800	9100
4	सहकारी सूत गिरण्या	संख्या	22	177
बारा	कर्मचारी गणना (1 जुलै 2007 रोजी भरलेली पदे)			
1	शासकीय	हजार	11	581
2	जिल्हा परिषदा	हजार	15	457
3	नगर परिषदा	हजार	0.7	52
4	महानगरपालिका	हजार	2	112

जिल्हा सामाजिक व आर्थिक समालोचन सन 2007-08

दृष्टिक्षेपात

जिल्हा- सांगली

अ.क्र.	बाब	परिमाण	जिल्हा	महाराष्ट्र
1	2	3	4	5
तेरा	शिक्षण क्षेत्र			
1	प्राथमिक शिक्षण (अंदाजित)		2005-06	2007-08
	1.1 एकूण शाळा	संख्या	1802	69330
	1.2 विद्यार्थी	हजार	289	11571
	1.3 शिक्षक	हजार	9	341
	1.4 प्रति शिक्षक विद्यार्थी	संख्या	32	34
2	माध्यमिक व उच्च माध्यमिक शिक्षण		2004-05	2007-08 अंदाजीत
	2.1 एकूण शाळा	संख्या	561	20339
	2.2 विद्यार्थी	हजार	267	11236
	2.3 शिक्षक	हजार	7	298
	2.4 प्रति शिक्षक विद्यार्थी	संख्या	36	38
3	उच्च शिक्षण		2005-06	2007-08 अंदाजीत
	3.1 संस्था	संख्या	41	2316
	3.2 एकूण विद्यार्थी	हजार	31	1170
4	तांत्रिक व व्यवसाय शिक्षण			
	4.1 व्यवसाय पदवी शिक्षण संस्था (प्रवेश क्षमता)	संख्या	-	312
		संख्या	-	58179
	4.2 व्यवसाय पदविका शिक्षण संस्था (प्रवेश क्षमता)	संख्या	-	648
		संख्या	-	73767
	4.3 शासकीय औद्योगिक प्रशिक्षण संस्था (प्रवेश क्षमता)	संख्या	10	369
		संख्या	1836	67240
	4.4 अशासकीय औद्योगिक प्रशिक्षण संस्था (प्रवेश क्षमता)	संख्या	5	191
		संख्या	300	23496
चौदा	सार्वजनिक आरोग्य			
1	रुग्णालये	संख्या	17	1054
2	दवाखाने	संख्या	69	2072
3	प्राथमिक आरोग्य केंद्रे	संख्या	59	1812
4	प्राथमिक आरोग्य उपकेंद्रे	संख्या	320	उ.ना.
5	प्राथमिक आरोग्य पथके	संख्या	-	177

जिल्हा सामाजिक व आर्थिक समालोचन सन 2007-08

दृष्टिक्षेपात

जिल्हा- सांगली

अ.क्र.	बाब	परिमाण	जिल्हा	महाराष्ट्र
1	2	3	4	5
पंधरा	आदिवासी कल्याणकारी योजना			
1	आदिवासी आश्रमशाळा (त्यांतील विद्यार्थी)	संख्या संख्या	- -	1105 418815
सोळा	मागासवर्गीयांसाठी कल्याणकारी योजना			
1	आदिवासी आश्रमशाळा (त्यांतील विद्यार्थी)	संख्या संख्या	- -	- -
2	मागासवर्गीयांसाठी वसतिगृहे (त्यांतील विद्यार्थी)	संख्या संख्या	11 825	271 22668
सतरा	सार्वजनिक वितरण व्यवस्था			
1	रास्त भावाची दुकाने	संख्या	1305	49533
2	पुरविलेला एकूण साठा			
	2.1 गहू	हजार टन	33	1218.74
	2.2 तांदूळ	हजार टन	22	1078.33
3	शासकीय गोदामे (साठवण क्षमता)	संख्या हजार टन	12 1.36	1012 572.98

टिप-1. # गणना शहरासह . 2.\$ वोजेचा वापर महाराष्ट्राचा दशलक्ष कि.व.आह.

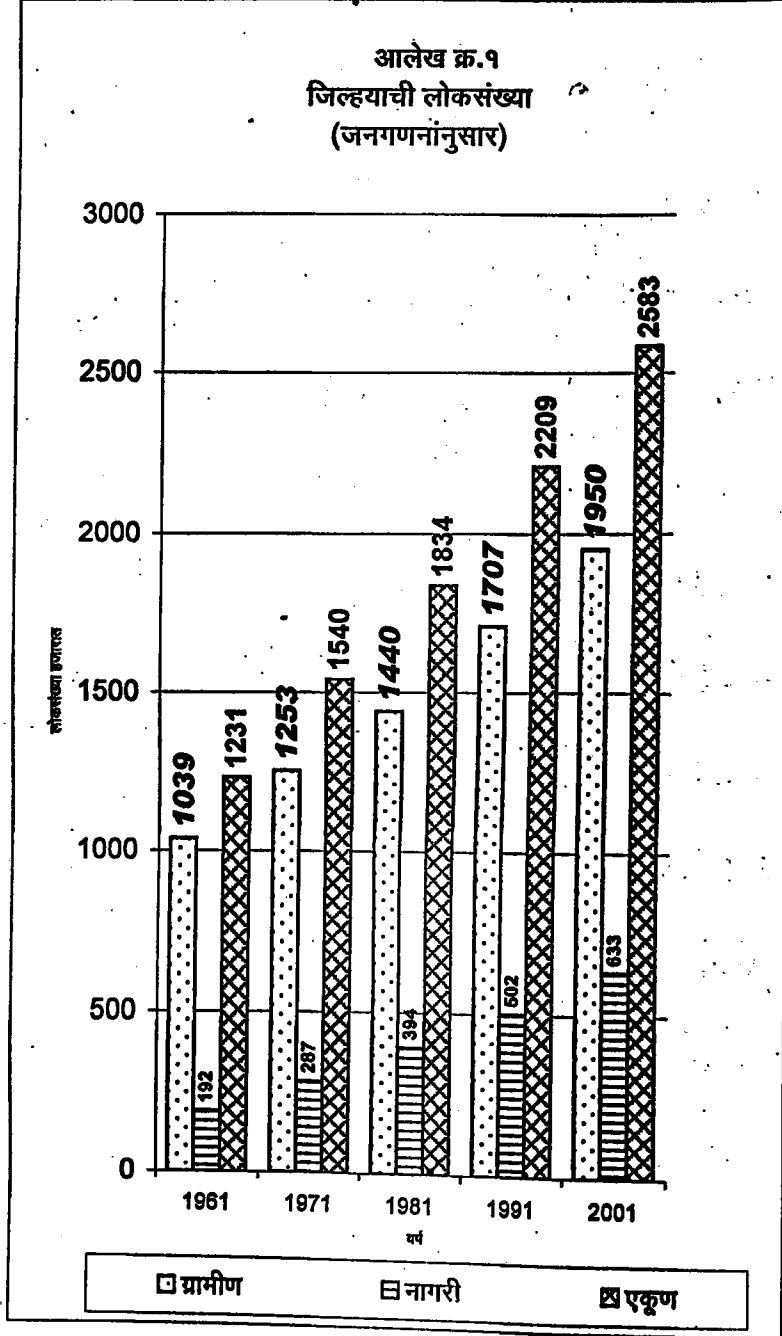
3.* अंदाजित

4.*** महाराष्ट्र राज्य विद्युत वितरण कंपनी मर्यादित, मुंबई

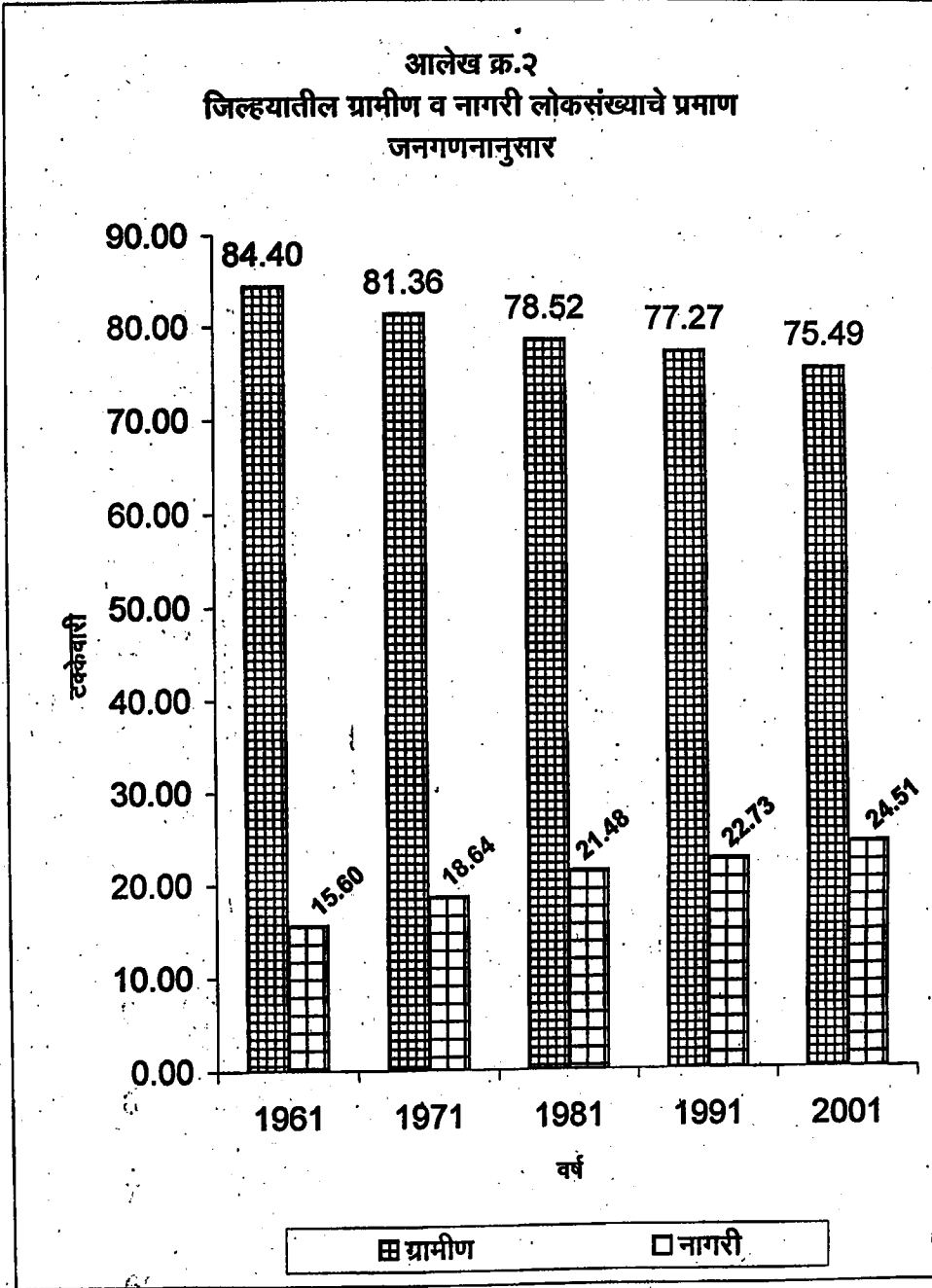
4.& महाराष्ट्राची आर्थिक आकडेवारी 2007

6.@ सिंचन स्थितीदर्शक अहवाल 2007-08

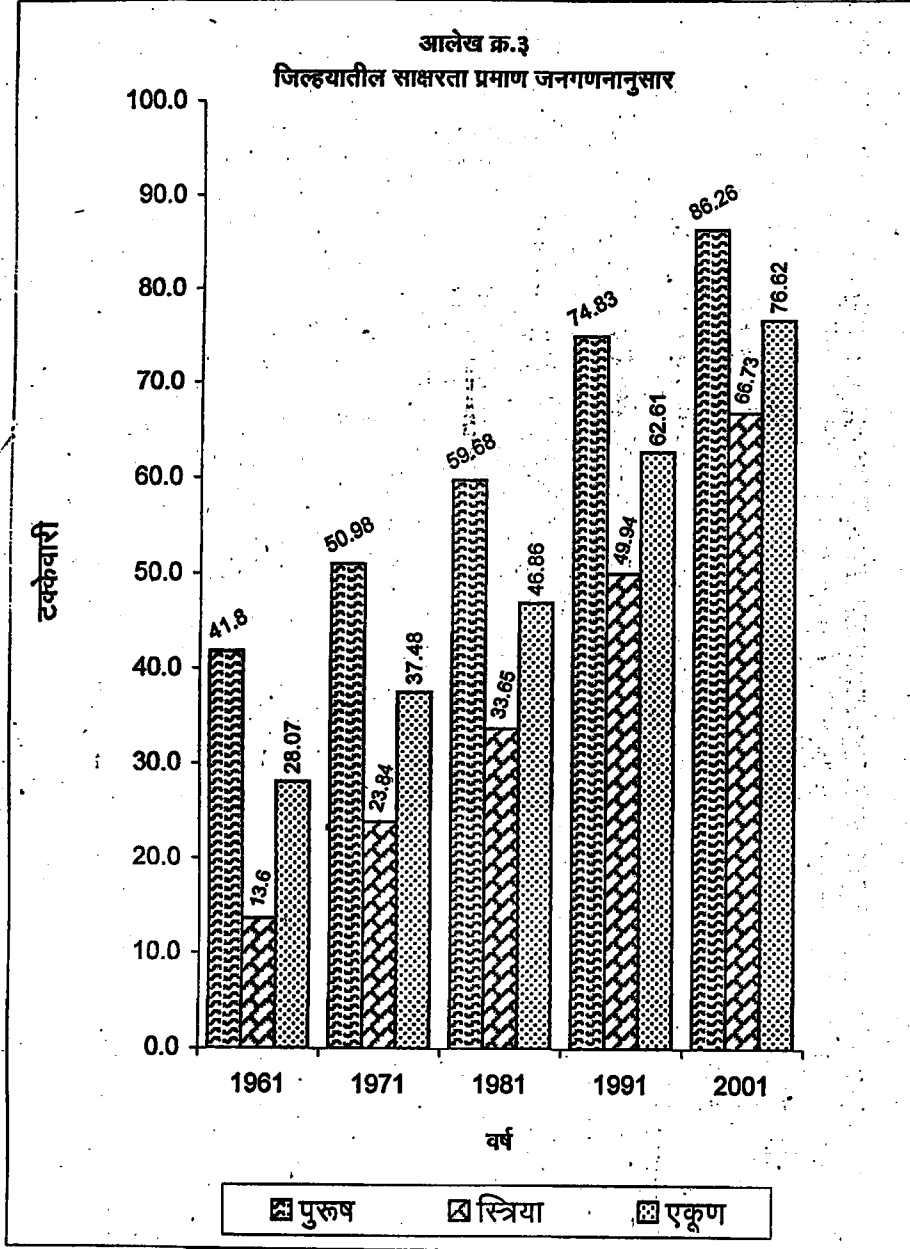
आलेख क्र.२					
जिल्हयाची लोकसंख्या					
वर्ष	1961	1971	1981	1991	2001
ग्रामीण	1039	1253	1440	1707	1950
नागरी	192	287	394	502	633
एकूण	1231	1540	1834	2209	2583



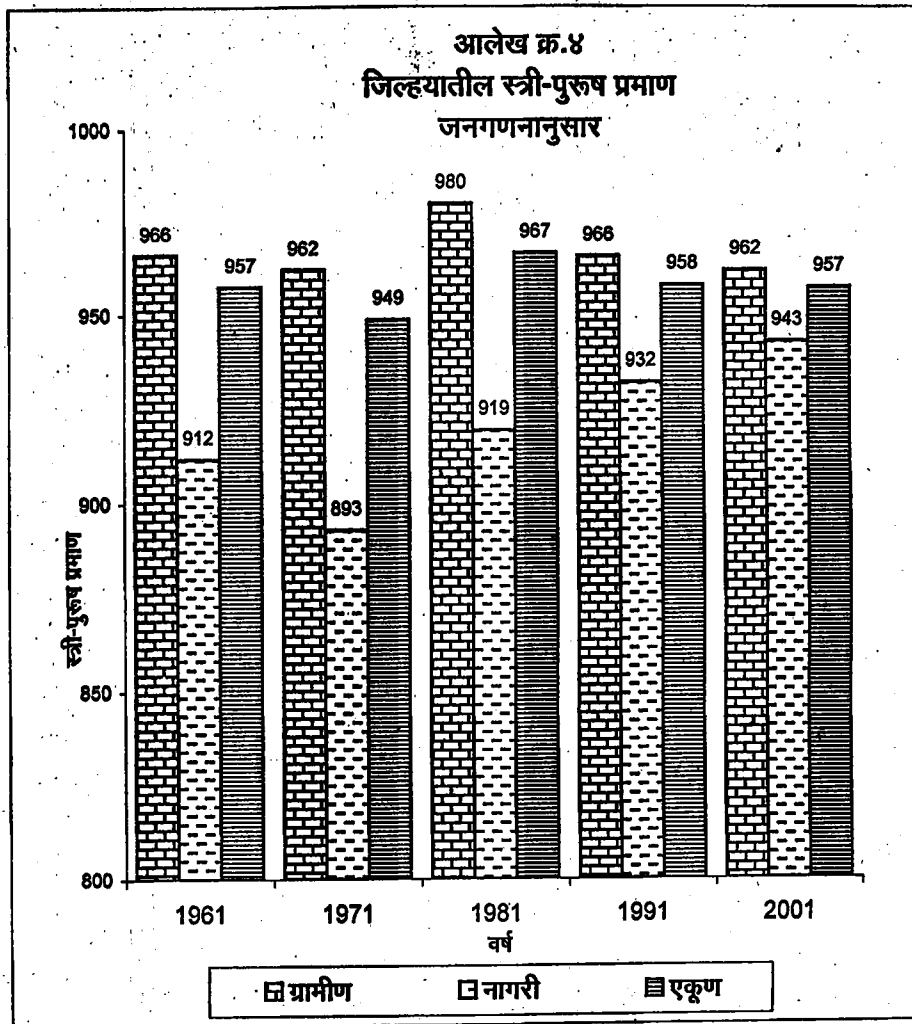
आलेख क्र.२					
जिल्हयातील ग्रामीण नागरी लोकसंख्येचे प्रमाण जनगणनेनुसार					
वर्ष	1961	1971	1981	1991	2001
ग्रामीण	84.40	81.36	78.52	77.27	75.49
नागरी	15.60	18.64	21.48	22.73	24.51
एकूण	100	100	100	100	100



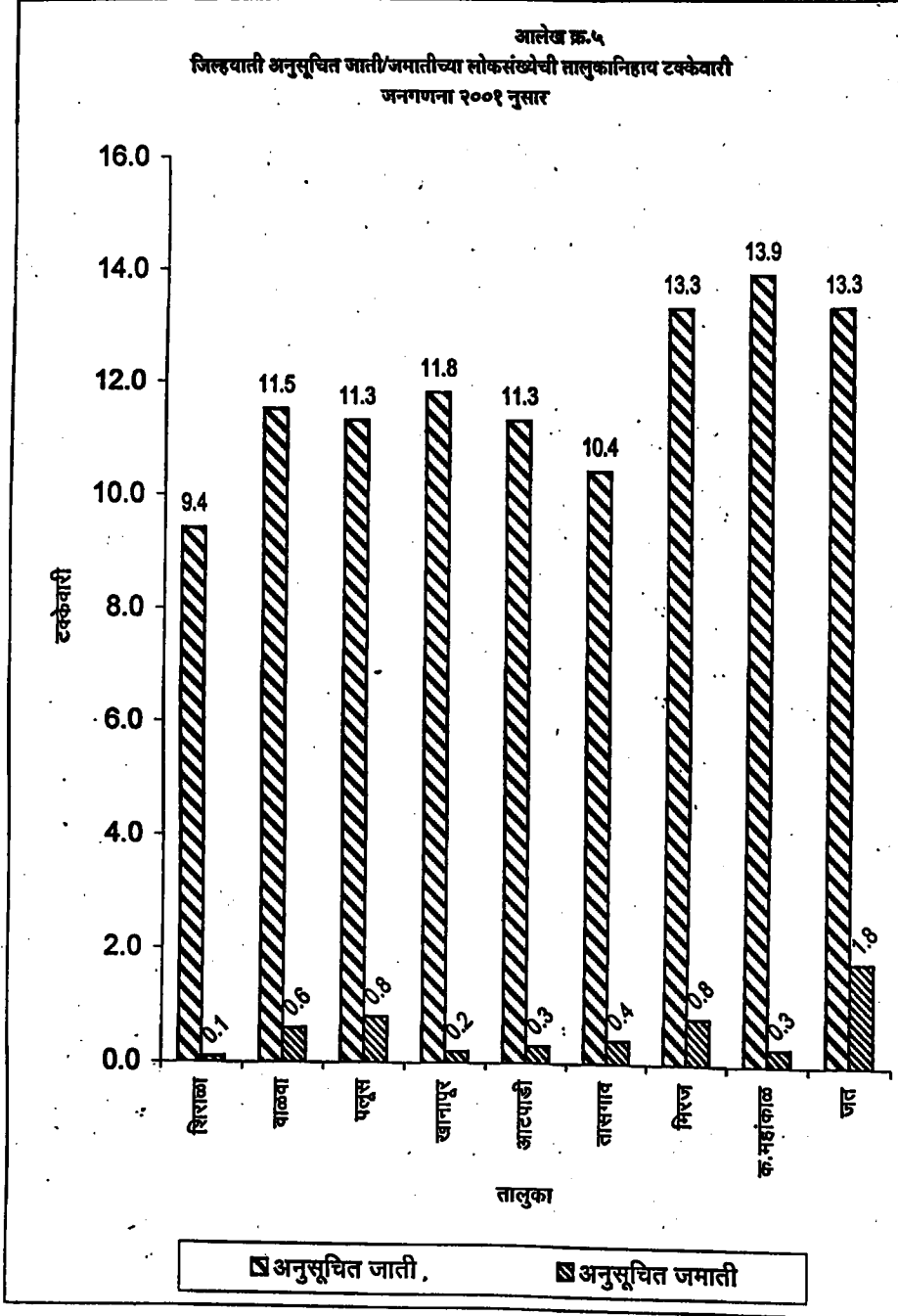
आलेख क्र.३					
जिल्ह्यातील ग्रामीण नागरी साक्षर लोकसंख्येचे प्रमाण जनगणनानुसार					
वर्ष	1961	1971	1981	1991	2001
पुरुष	41.8	50.98	59.68	74.83	86.26
स्त्रिया	13.6	23.84	33.65	49.94	66.73
एकूण	28.07	37.48	46.86	62.61	76.62



आलेख क्र.४					
जिल्हयाची स्त्री-पुरुष प्रमाण					
वर्ष	1961	1971	1981	1991	2001
ग्रामीण	966	962	980	966	962
नागरी	912	893	919	932	943
एकूण	957	949	967	958	957



आलेख क्र.५									
जिल्हयाची अनुसूचित जाती/अनुसूचित जमातीच्या लोकसंख्येची टक्केवारी									
वर्ष	शिराळा	वाळवा	पलूस	खानापूर	आटपाडी	तासगाव	भिरज	क.महाकाळ	जत
अनुसूचित जाती	9.4	11.5	11.3	11.8	11.3	10.4	13.3	13.9	13.3
अनुसूचित जमाती	0.1	0.6	0.8	0.2	0.3	0.4	0.8	0.3	1.8



भाग २

तक्ता क्रमांक - 1.1

निवडक निर्देशक

जिल्हा - सांगली

संदर्भ कालावधी- 1960 ते 2008

अनु.	क्रमांक	परिमाण	संदर्भ वर्ष							
			1960-61	1970-71	1980-81	1990-91	2000-01	2006-07	2007-08	
(1)	(2)	(3)	(4)	(5)	(6)	(7)	(8)	(9)	(10)	
एक	क्षेत्रफळ व लोकसंख्या :							2001	2001	
1	क्षेत्रफळ	चौ.कि.मी.	8591.30	8563	8572	8572	*8572	8572	8572	
2	गावे	संख्या	526	547	708	724	724	724	724	
3	शहरे	संख्या	6	6	6	6	8	8	8	
4	एकूण लोकसंख्या	हजार	1231	1540	1831	2209	2584	2584	2584	
5	शहरी लोकसंख्येचे प्रमाण	टक्के	15.63	18.63	21.52	22.74	24.50	24.50	24.50	
6	घनता (लोकसंख्या प्रति चौ.कि.मी.)	संख्या	143	180	214	257	301	301	301	
7	स्त्रिया प्रतिएक हजार पुरुष	संख्या	957	949	967	958	957	957	957	
दोन	साक्षरतेचे प्रमाण							2001	2001	
1	पुरुष	टक्के	41.88	50.98	59.70	74.83	86.25	86.25	86.25	
2	स्त्रिया	टक्के	13.64	23.24	33.60	49.94	66.88	66.88	66.88	
3	एकूण	टक्के	28.07	37.48	46.87	76.62	76.62	76.62	76.62	
4	ग्रामीण	टक्के	24.81	33.90	43.13	59.19	74.14	74.14	74.14	
5	नागरी	टक्के	45.66	53.09	60.53	74.15	84.17	84.17	84.17	
तीन	स्थानिक स्वराज्य संस्था									
1	महानगरपालिका	संख्या	-	-	-	-	1	1	1	
2	नगरपरिषदा	संख्या	6	6	6	6	4	4	4	
3	कटक मंडळे	संख्या	-	-	-	-	-	-	-	
4	पंचायत समित्या	संख्या	8	8	8	8	8	10	10	
5	ग्राम पंचायती	संख्या	440	592	624	646	705	705	705	
चार	क्षेत्रवार जिल्हा व दरडोई उत्पन्न (चालू किंमतीनुसार)									
1	निव्वळ जिल्हा उत्पन्न	कोटी रु	**	**	**	**	5602	9771	उ.ना.	
2	निव्वळ दरडोई उत्पन्न	रुपये	**	**	**	**	21818	35201	उ.ना.	
3	राज्यउत्पन्नात जिल्हाचा हिस्सा	टक्के	**	**	**	**	2.56	2.24	उ.ना.	
पाच	कृषि व सिंचन							96-97	99-00	2000-01
1	जंगलव्याप्त क्षेत्र	शंभर हेक्टर	460	470	472	473	475	475	475	
2	लागवडीलायक क्षेत्र	---"	6420	6220	7289	7280	7160	7358	7357	
3	पिकांखालील एकूण क्षेत्र	शंभर हेक्टर	6680	6390	6575	6543	7407	7687	8029	
3.1	तृणधान्ये	शंभर हेक्टर	5000	4390	4822	4950	5249	4481	4602	
3.2	कडधान्ये	---"	**	**	919	806	907	999	1027	
3.3	तेलबिया @	---"	630	780	434	465	337	1129	1233	
3.4	ऊस	---"	90	200	304	300	594	510	540	
3.5	कापूस	---"	50	40	30	20	21	32	47	
4	पिकांखालील निव्वळ क्षेत्र	---"	6020	6220	6150	5950	5939	5977	6377	

तक्ता क्रमांक - 1.1

निवडक निर्देशक

जिल्हा - सांगली

संदर्भ कालावधी- 1960 ते 2008

अनु.	बाब	परिमाण	संदर्भ वर्ष						
			1960-61	1970-71	1980-81	1990-91	2000-01	2006-07	2007-08
(1)	(2)	(3)	(4)	(5)	(6)	(7)	(8)	(9)	(10)
5	दुसोटा क्षेत्राचे निव्वळ पेरलेल्या क्षेत्राशी प्रमाण	टक्के	4.05	2.74	6.99	10.04	24.71	28.61	25.91
6	सिंचनाखालील स्थूल क्षेत्र	शंभर हेक्टर	610	680	1000	1120	1566	1517	1594
7	सिंचनाखालील स्थूल क्षेत्राचे एकूण पिकांखालील स्थूल क्षेत्राशी प्रमाण	टक्के	7.33	10.57	15.15	17.12	21.14	19.74	19.86
8	निव्वळ सिंचन क्षेत्र	शंभर हेक्टर	430	500	687	900	1304	1355	1441
9	कालव्याहारे सिंचित क्षेत्र	--"--	40	60	187	241	350	263	418
10	विहिरीद्वारे सिंचित क्षेत्र	--"--	390	440	500	659	953	1092	1023
11	इतर साधनांनी सिंचित क्षेत्र	--"--	**	**	**	**	**	**	**
सहा	कृषि अवगारे (कृषि गणना)						1997	2003	2003
1	लाकडी नांगर	हजार	26	**	24	23	8	13	13
2	लोखंडी नांगर	हजार	21	**	33	36	18	21	21
3	बैलगाड्या	हजार	**	**	**	42	22	19	19
4	ट्रॅक्टर	हजार	**	**	**	1.164	4	4	4
5	सिंचनासाठी तेलावर चालणारे पंप	हजार	4	**	11	8	4	5	5
6	सिंचनाकरिता विद्युत्पंप	हजार	0.091	**	25	20	30	30	30
7	उसाचे चरक	हजार							
7.1	शक्तीवर चालणारे	हजार	0.441	**	0.346	0.303	0.136	0.076	0.076
7.2	बैलांच्या मदतीने	हजार	0.491	**	1.2	0.035	0.113	1.221	1.221
	पशुधन (पशुगणना)		1967	1977	1982	1987	1997	2003	2003
1	एकूण पशुधन	हजार	947	916	1065	1146	1438	1408	1408
2	दुभत्या गायी	--"--	**	43	47	42	38	33	33
3	दुभत्या म्हशी	--"--	**	61	106	107	182	164	164
4	शेळ्या व मेंढ्या	--"--	**	412	495	495	583	577	577
5	कोंबड्या व तत्सम पक्षी	--"--	498	626	1029	1158	2433	2127	2127
आठ	मत्स्य व्यवसाय								
1	एकूण मत्स्य उत्पादन	मे. टन	**	**	175	200	3200	2500	2700
2	मच्छीमार सहकारी संस्था	संख्या	**	**	10	53	67	77	79
3	संस्थातील सभासद	संख्या	**	**	**	**	**	6260	4500
नऊ	सहकार क्षेत्र								
1	संस्था						2005-06	2006-07	
1.1	कृषि पतसंस्था (प्राथमिक)	संख्या	513	522	521	522	602	733	747
1.2	बिगर कृषि पतसंस्था	संख्या	66	180	608	1173	1305	1667	1693
1.3	उत्पादक संस्था	संख्या	**	**	**	1206	1816	1998	2164
1.4	पणन संस्था	संख्या	**	**	**	16	44	55	56
1.5	सामाजिक सेवा संस्था	संख्या	**	**	**	596	776	1274	1280

अनु.	बाब	परिमाण	संदर्भ वर्ष						
			1960-61	1970-71	1980-81	1990-91	2000-01	2006-07	2007-08
(1)	(2)	(3)	(4)	(5)	(6)	(7)	(8)	(9)	(10)
2	सभासद							2005-06	2006-07
2.1	कृषि पतसंस्था	संख्या हजार	90	181	211	338	461	480	496
2.2	बिगर कृषि पतसंस्था	संख्या हजार	12	62	109	369	761	1191	1180
2.3	उत्पादक संस्था	संख्या हजार	**	**	**	239	212	120	120
2.4	पणन संस्था	संख्या हजार	**	**	**	24	27	30	32
2.5	सामाजिक सेवा संस्था	संख्या हजार	**	**	**	65	71	108	108
3	खेळते भांडवल							2005-06	2006-07
3.1	कृषि पतसंस्था	लाख रुपये	429	3535	6953	31389	37725	63538	64110
3.2	बिगर कृषि पतसंस्था	लाख रुपये	406	1020	60093	30882	249303	482597	459770
3.3	उत्पादक संस्था	लाख रुपये	-	-	-	35294	26490	39172	39172
3.4	पणन संस्था	लाख रुपये	-	-	-	471	1792	2581	2474
3.5	सामाजिक सेवा संस्था	लाख रुपये	-	-	-	1059	7016	5353	5353
4	दिलेली कर्जे							2005-06	2006-07
4.1	शेती पतसंस्था	लाख रुपये	192	1714	2727	3734	29915	22120	25980
4.2	बिगर शेती पतसंस्था	लाख रुपये	**	**	**	10315	250153	145606	128588
4.3	उत्पादक संस्था	लाख रुपये	**	**	**	**	-	128	128
4.4	पणन संस्था	लाख रुपये	-	-	-	-	-	-	-
4.5	सामाजिक सेवा संस्था	लाख रुपये	**	**	**	**	-	569	569
दहा	विजेचा वापर								
1	घरगुली	हजार कि.वॅ.तास	1361	2618	18367	78001	166452	182	176100
2	वाणिज्यिक	हजार कि.वॅ.तास	1419	1142	8647	22271	40534	46	45280
3	औद्योगिक	हजार कि.वॅ.तास	5089	22280	92046	547600	309170	314	294020
4	कृषि	हजार कि.वॅ.तास	2578	70602	31027	98138	656920	538	639490
5	इतर	हजार कि.वॅ.तास			11465	8905	38024	62	92450
6	एकूण	हजार कि.वॅ.तास	10447	96642	161552	754915	1211100	1142	1247340
7	विद्युतीकरण झालेली गावे	संख्या	32	353	478	711	723	724	724
अकरा	वाहतूक व दळणवळण								
1	रस्त्यांची एकूण लांबी	कि.मी.	7517	7517	7517	7864	9673	9782	9831
2	दर 100 चौ.कि.मी. क्षेत्रामागे रस्त्यांची लांबी	कि.मी.	87.7	87.7	87.7	91.43	107.14	114.12	114.69
3	दरलाख लोकसंख्येमागे रस्ते लांबी	कि.मी.	625	500	414	428	438	378	381
4	एकूण मालवाहतूक वाहने	संख्या	**	**	**	11701	27170	37654	40146
5	एकूण प्रवासी वाहने	संख्या	**	**	**	73170	191177	284603	307705
6	रेल्वे मार्गांची एकूण लांबी	कि.मी.	101	101	174	174	174	174	174
7	डाक कार्यालये	संख्या	268	361	406	401	415	417	417
8	तार कार्यालये	संख्या	17	31	94	97	98	1	1
9	दूरध्वनी	संख्या	**	1748	4825	11519	139061	187770	164762

तक्ता क्रमांक - 1.1

निवडक निर्देशक

जिल्हा - सांगली

संदर्भ कालावधी- 1960 ते 2008

अनु.	बाब	परिमाण	संदर्भ वर्ष						
			1960-61	1970-71	1980-81	1990-91	2000-01	2006-07	2007-08
(1)	(2)	(3)	(4)	(5)	(6)	(7)	(8)	(9)	(10)
बारा	नोदणीकृत कारखाने व रोजगार							2005	2006
1	चालू कारखाने	संख्या	67	134	234	519	619	687	687
2	कामगारांची दैनिक उपस्थिती	संख्या	5907	8884	9797	17992	17409	21005	21205
तेरा	शिक्षण								
1	प्राथमिक सन 2005-06 अस्थायी							2004-05	2005-06
1.1	संस्था	संख्या	965	1282	1428	1543	1824	1826	1802
1.2	विद्यार्थी	हजारात	174	296	305	318	237	295	289
1.3	शिक्षक	संख्या	3913	6756	8697	9057	10655	9325	8910
1.4	प्रति शिक्षक विद्यार्थी	संख्या	44	44	35	35	35	28	32
2	माध्यमिक व उच्च माध्यमिक							2003-04	2004-05
2.1	संस्था	संख्या	95	202	232	285	384	539	561
2.2	विद्यार्थी	हजारात	19	46	102	108	128	266	267
2.3	शिक्षक	संख्या	820	1917	3569	3641	4006	7297	7392
2.4	प्रति शिक्षक विद्यार्थी	संख्या	23	24	29	30	32	36	28
3	महाविद्यालये							2004-05	2005-06
3.1	संस्था	संख्या	5	20	23	26	55	41	41
3.2	विद्यार्थी	हजारात	2	9	17	30	36	29	31
3.3	शिक्षक	संख्या	146	462	920	1171	1317	1050	1115
3.4	प्रति शिक्षक विद्यार्थी	संख्या	14	19	18	26	27	28	28
चौदा	सार्वजनिक आरोग्य							2005-06	2006-07
1	दवाखाने	संख्या	33	75	61	64	70	69	69
2	रुग्णालये	संख्या	4	2	2	11	17	17	17
3	प्राथमिक आरोग्य केंद्रे	संख्या	8	11	28	53	59	59	59
4	प्राथमिक आरोग्य उपकेंद्रे	संख्या	-	-	-	-	270	320	320
5	खाटा	संख्या	584	350	572	1058	2044	2067	2067
6	दर लाख लोकसंख्येमागे खाटा	संख्या	46	23	37	55	93	80	80
पंधरा	संकीर्ण								
1	बँक शाखा	संख्या	36	88	251	394	643*	186	184
2	दूरदर्शन केबल चालक	संख्या	**	**	**	**	**	539	539
3	दूरदर्शन केबल धारक	संख्या	**	**	**	**	**	53442	53442
4	गोबर गॅस संयंत्रे	संख्या	**	**	**	**	**	900	1035

टिप- 1) @ तेलबियामध्ये केवळ भुईमुग पिकाचा समावेश आहे.

2)**- उ.ना * -क्षेत्र 1991 च्या जनगणनाप्रमाणे

3) अ.क्र.2.3/2.5/3.3/3.5/4.3/4.5 ची माहिती 2004-05 ची आहे.

4) अ.क्र.15 मधील बाब क्र.1 ची माहिती केवळ वगीकृत बँकांची आहे.

आधार :- जिल्हा सांख्यिकी कार्यालय,

तक्ता क्रमांक - 2.1
लोकसंख्या विषयक निवडक आकडेवारी

संदर्भ वर्ष : जनगणना 2001

जिल्हा - सांगली

अ. क्र.	तहसील	ग्रामीण/नागरी	लोकसंख्या			कुटुंबांची संख्या	लोकसंख्येची घनता	स्त्री-पुरुष प्रमाण
			एकूण	पुरुष	स्त्रिया			
(1)	(2)	(3)	(5)	(6)	(7)	(8)	(9)	(10)
1	शिराळा	एकूण	158298	78356	79942	32285	248	1020
		ग्रामीण	154376	76459	77917	31427	247	1019
		नागरी	3922	1897	2025	858	296	1067
2	वाळवा	एकूण	427377	220542	206835	83173	553	938
		ग्रामीण	335844	173263	162581	65267	512	938
		नागरी	91533	47279	44254	17906	782	936
3	पलूस	एकूण	157117	81420	75697	30919	337	930
		ग्रामीण	157117	81420	75697	30919	465	930
		नागरी	-	-	-	-	-	-
4	खानापूर	एकूण	162943	81462	81481	33209	222	1000
		ग्रामीण	121139	59855	61284	25079	195	1024
		नागरी	41804	21607	20197	8130	756	935
5	आटपाडी	एकूण	125263	63067	62196	23614	151	986
		ग्रामीण	125263	63067	62196	23614	151	986
		नागरी	-	-	-	-	-	-
6	तासगाव	एकूण	232558	118371	114187	45491	230	965
		ग्रामीण	199101	100984	98117	39109	203	972
		नागरी	33457	17387	16070	6382	771	924
7	मिरज	एकूण	756048	389149	366899	150941	816	943
		ग्रामीण	293546	151386	142160	57653	350	939
		नागरी	462502	237763	224739	93288	5269	945
8	क.महांकाळ	एकूण	144596	73710	70886	28153	197	962
		ग्रामीण	144596	73710	70886	28153	197	962
		नागरी	-	-	-	-	-	-

तक्ता क्रमांक - 2.1
लोकसंख्या विषयक निवडक आकडेवारी

संदर्भ वर्ष : जनगणना 2001

जिल्हा - सांगली

अ. क्र.	तहसील	ग्रामीण/नागरी	लोकसंख्या			कुटुंबांची संख्या	लोकसंख्येची घनता	स्त्री-पुरुष प्रमाण
			एकूण	पुरुष	स्त्रिया			
(1)	(2)	(3)	(5)	(6)	(7)	(8)	(9)	(10)
9	जत	एकूण	283950	145778	138172	51457	129	948
		ग्रामीण	283950	145778	138172	51457	129	948
		नागरी	-	-	-	-	-	-
10	कडेगाव	एकूण	135374	68233	67141	27351	-	984
		ग्रामीण	135374	68233	67141	27351	-	984
		नागरी	-	-	-	-	-	-
एकूण जिल्हा		एकूण	2583524	1320088	1263436	506593	301	957
		ग्रामीण	1950306	994155	956151	380029	236	962
		नागरी	633218	325933	307285	126564	1999	943

तक्ता क्रमांक - 2.1
लोकसंख्या विषयक निवडक आकडेवारी

संदर्भ वर्ष : जनगणना 2001

जिल्हा - सांगली

अ. क्र.	तहसील	ग्रामीण/नागरी	गावांची संख्या	शहरांची संख्या	साक्षरता (%)			(%)		प्रक्षेपित लोकसंख्या (1 मार्च 2007)
					एकूण	पुरुष	स्त्रिया	अनुसूचित जाती	अनुसूचित जमाती	
(1)	(2)	(3)	(11)	(12)	(13)	(14)	(15)	(16)	(17)	(18)
1	शिराळा	एकूण	95	1	73.3	86.3	60.9	9.4	0.1	165421
		ग्रामीण	95	0	73.4	86.4	61.0	9.4	0.1	161319
		नागरी	0	1	69.2	84.6	55.1	6.1	0.5	4102
2	वाळवा	एकूण	96	2	79.4	88.2	70.2	11.5	0.6	455516
		ग्रामीण	96	0	78.6	87.8	69.1	11.0	0.5	357944
		नागरी	0	2	62.1	89.5	74.3	13.0	0.9	97572
3	पलूस	एकूण	35	0	79.7	88.7	70.3	11.3	0.8	225710
		ग्रामीण	35	0	79.7	88.7	70.3	11.3	0.8	225710
		नागरी	0	0	-	-	-	-	-	0
4	खानापूर	एकूण	65	1	75.9	86.5	65.5	11.8	0.2	273748
		ग्रामीण	65	0	74.4	85.6	63.7	11.5	0.2	229428
		नागरी	0	1	83.4	81.0	75.3	13.3	0.4	44320
5	आटपाडी	एकूण	60	0	66.4	78.5	54.3	11.3	0.3	130558
		ग्रामीण	60	0	66.4	78.5	54.3	11.3	0.3	130558
		नागरी	0	0	-	-	-	-	-	0
6	तासगाव	एकूण	68	1	77.8	87.9	67.6	10.4	0.4	225900
		ग्रामीण	68	0	76.7	87.2	66.1	11.1	0.3	190434
		नागरी	0	1	83.8	91.3	75.8	6.5	0.9	35466
7	भिरज	एकूण	65	3	82.1	90.0	73.7	13.3	0.8	838906
		ग्रामीण	65	0	77.7	87.4	67.5	13.1	1.1	325747
		नागरी	0	3	84.8	91.7	77.7	13.5	0.6	513159
8	क.महाकाळ	एकूण	60	0	73.0	83.5	62.2	13.9	0.3	150708
		ग्रामीण	60	0	73.0	83.5	62.2	13.9	0.3	150708
		नागरी	0	0	-	-	-	-	-	0

तक्ता क्रमांक - 2.1
लोकसंख्या विषयक निवडक आकडेवारी

संदर्भ वर्ष : जनगणना 2001

जिल्हा - सांगली

अ. क्र.	तहसील	ग्रामीण/ नागरी	गावांची संख्या	शहरांची संख्या	साक्षरता (%)			(%)		प्रक्षेपित लोकसंख्या (1 मार्च 2007)
					एकूण	पुरुष	स्त्रिया	अनुसूचित -I जाती	अनुसूचित जमाती	
(1)	(2)	(3)	(11)	(12)	(13)	(14)	(15)	(16)	(17)	(18)
9	जत	एकूण	125	0	63.0	74.3	51.3	13.3	1.8	295953
		ग्रामीण	125	0	63.0	74.3	51.3	13.3	1.8	295953
		नागरी	0	0	-	-	-	-	-	-
10	कडेगाव	एकूण	55	0	-	-	-	-	-	0
		ग्रामीण	55	0	-	-	-	-	-	0
		नागरी	0	0	-	-	-	-	-	-
एकूण जिल्हा		एकूण	724	8	76.62	86.26	66.73	12.0	0.7	2762421
		ग्रामीण	724	0	74.14	84.60	63.46	11.9	0.7	2067801
		नागरी	0	8	84.17	91.24	76.78	13.0	0.6	694619

टिप-1.स्तंभ 4,9, व 10 ची माहिती जनगणना 1991 नुसार व उर्वरित 2001 प्रमाणे घेतली आहे. 2. एकूण जिल्ह्याच्या भौगोलिक क्षेत्राची आकडेवारी सर्वेअर जनरल ऑफ इंडिया कडून घेतली आहे. व तहसिलाच्या भौगोलिक क्षेत्राची आकडेवारी जमाबंदी आयुक्त तथा भूमी अभिलेख यांचेकडून घेतली आहे. त्यामुळे तालुक्याच्या एकूण क्षेत्रफळाची बेरीज जिल्ह्याच्या क्षेत्रफळाशी जुळणार नाही. 3. तासगाव तालुक्यातील 39 व खानापूर मधील 13 गावे असा 52 गावांचा पलूस तालुका निर्माण झालेने संबंधित गावांचे क्षेत्र त्या त्या तालुक्यातून कमी करून पलूस तालुक्यात दाखवले आहे. त्यामुळे क्षेत्र 1991 प्रमाणे जुळणार नाही. 4. कडेगाव तालुका जनगणना 2001 नंतर निर्माण झालेने, सदर तालुक्याची केवळ लोकसंख्येची माहिती दिली आहे, उर्वरित रकान्यांची माहिती पुर्वाश्रमीच्या खानापूर व पलूस तालुक्यात समाविष्ट आहे. 5. दि. 1-3-2007 रोजीची तालुकानिहाय ग्रामीण व नागरी भागाची प्रक्षेपित लोकसंख्या प्रमाणपध्तीने परिगणित केली आहे.

6. पलूस खानापूर व तासगाव तालुक्यांची, रकाना क्र 9, व रकाना क्र. 13 ते 18 ची माहिती सन 2001 चे

जनगणनानुसार आहे.

आधार - भारताची जनगणना 1991 व 2001.

तक्ता क्रमांक - 2.2
लोकसंख्या आणि वृद्धीदर

संदर्भ वर्ष : 1951 -2011

जिल्हा- सांगली

जनगणना वर्ष	ग्रामीण/नागरी	लोकसंख्या			दशवार्षिक वृद्धीदर	वार्षिक चक्रवाढ वृद्धीदर
		एकूण	पुरुष	स्त्रिया		
(1)	(2)	(3)	(4)	(5)	(6)	(7)
1951	एकूण	1000141	508240	491901	-	-
	ग्रामीण	713211	361151	352060	-	-
	नागरी	286930	147089	139841	-	-
1961	एकूण	1230716	628754	601962	23.05	2.07
	ग्रामीण	1038286	528101	510185	45.58	3.76
	नागरी	192430	100653	91777	-32.93	-4.00
1971	एकूण	1539820	790165	749655	25.12	2.16
	ग्रामीण	1252922	638610	614312	20.67	2.82
	नागरी	286898	151555	135343	49.09	0.00
1981	एकूण	1834293	932734	901559	19.12	2.02
	ग्रामीण	1440204	727419	712785	14.95	2.34
	नागरी	394089	205315	188774	37.36	1.06
1991	एकूण	2209488	1128521	1080967	20.45	1.98
	ग्रामीण	1707041	868447	838594	18.53	2.18
	नागरी	502447	260074	242373	27.50	1.40
2001	एकूण	2583524	1320088	1263436	16.93	1.90
	ग्रामीण	1950306	994155	956151	14.25	2.01
	नागरी	633218	325933	307285	26.03	1.58
2011 प्रक्षेपित	एकूण	2856539	1446298	1410241	10.57	1.75
	ग्रामीण	2103987	1013800	1090187	7.88	1.80
	नागरी	752552	432498	320054	18.85	1.61

आधार - भारताची जनगणना.

तक्ता क्रमांक - 2.3

शहरांची वर्गवारी आणि त्यांची लोकसंख्या

जिल्हा : सांगली

संदर्भ वर्ष : 2001

अ. क्र.	शहराचे नाव	शहराचे वर्गीकरण	लोकसंख्या			लोकसंख्या वाढीचा दशवार्षिक वृद्धीदर
			एकूण	पुरुष	स्त्रिया	
(1)	(2)	(3)	(4)	(5)	(6)	(7)
1	सांगली	क वर्ग म.न.पा.	436781	224300	212481	24.11
2	मणदुर	गणना शहर	3922	1897	2025	-47.16
3	आष्टा	क वर्ग न.पा.	33203	17080	16123	21.16
4	ईस्लामपूर	ब वर्ग न.पा.	58330	30199	28131	37.38
5	तासगाव	क वर्ग न.पा.	33457	17387	16070	13.83
6	विटा	ब वर्ग न.पा.	41804	21607	20197	30.56
7	माधवनगर	गणना शहर	10993	5658	5335	-7.11
8	बुधगाव	गणना शहर	14728	7805	6923	12.94
एकूण नागरी			633218	325933	307285	22.84

आधार - भारताची जनगणना.

तक्ता क्रमांक - 2.4

मुख्य व सीमांतिक काम करणा-यांचे उद्योग गटनिहाय वर्गीकरण

जिल्हा - सांगली

संदर्भ वर्ष : 2001

अ. क्र.	काम करणा-यांचे क्षेत्र	एकूण	ग्रामीण	नागरी
1	2	3	4	5
मुख्य काम करणारे				
1	शेतकरी	433071	415889	17182
2	शेतमजूर	191490	176143	15347
3	वस्तुनिर्माण प्रक्रिया, सेवा व दुरुस्त्या इ. घरगुती उद्योगात काम करणारे	26982	20041	6941
4	इतर काम करणारे	300698	148503	152195
5	एकूण मुख्य काम करणारे	952241	760576	191665
सीमांतिक काम करणारे				
6	शेतकरी	127320	124986	2334
7	शेतमजूर	95645	89651	5994
8	वस्तुनिर्माण प्रक्रिया, सेवा व दुरुस्त्या इ. घरगुती उद्योगात काम करणारे	13494	10371	3123
9	इतर काम करणारे	32655	20503	12152
10	एकूण सीमांतिक काम करणारे	269114	245511	23603
काम करणा-यांचे वर्गीकरण				
11	एकूण काम करणारे	1221355	1006087	215268
12	काम करणा-यांची एकूण लोकसंख्येशी टक्केवारी	47.27	51.59	34.00
13	एकूण काम न करणारे	1362169	944219	417950
14	काम न करणा-यांची एकूण लोकसंख्येशी टक्केवारी	52.73	48.41	66.00
15	जिल्ह्याची एकूण लोकसंख्या	2583524	1950306	633218

आधार - भारताची जनगणना

तक्ता क्रमांक - 2.5
धर्म व वयोगटानुसार लोकसंख्या

जिल्हा - सांगली

संदर्भ वर्ष : 2001

अ.क्र.	बाब	एकूण	ग्रामीण	नागरी
(1)	(2)	(3)	(4)	(5)
धर्मानुसार				
1	बौद्ध	35142	25462	9680
2	ख्रिश्चन	9696	1428	8268
3	हिंदू	2243478	1763835	479643
4	जैन	85160	57199	27961
5	मुस्लिम	203524	97937	105587
6	शीख	1312	522	790
7	इतर	5212	3923	1289
	सर्व धर्म (एकूण)	2583524	1950306	633218
वयोगटानुसार (वर्षे)				
1	0 - 6	341643	263610	78033
2	7 - 14	448977	342111	106866
2	15 - 19	234493	170832	63661
3	20 - 24	219161	157531	61630
4	25 - 29	205863	150038	55825
5	30 - 34	188558	138574	49984
6	35 - 39	186118	137982	48136
7	40 - 49	287251	215408	71843
8	50 - 59	191511	146890	44621
9	60 वर्षावरील	277778	225622	52156
10	वय अनिर्देशित	2171	1708	463
	सर्व वयोगट (एकूण)	2583524	1950306	633218

आधार - भारताची जनगणना

तक्ता क्रमांक - 2.6
दरिद्रय रेषेखालील ग्रामीण कुटुंबे

जिल्हा : सांगली

संदर्भ - 2002-2007.

अ. क्र	तालुका	ग्रामीण कुटुंबांची एकूण संख्या	दरिद्रय रेषेखालील ग्रामीण कुटुंबे					
			अनुसूचित जाती			अनुसूचित जमाती		
			शेतकरी	शेतमजूर	इतर	शेतकरी	शेतमजूर	इतर
(1)	(2)	(3)	(4)	(5)	(6)	(7)	(8)	(9)
1	शिराळा	33928	806	33	17	101	2	2
2	वाळवा	64535	1977	23	9	86	0	0
3	पलूस	31260	792	11	7	86	0	0
4	खानापूर	26080	876	42	19	51	0	0
5	आटपाडी	26667	981	39	17	38	1	0
6	तासगाव	42014	1133	19	13	120	1	1
7	मिरज	70212	2656	22	11	271	3	1
8	क.महांकाळ	29888	1025	17	12	75	1	1
9	जत	58000	2401	18	14	242	1	1
10	कडेगाव	28440	882	1	1	68	0	0
एकूण		411024	13529	225	120	1138	9	6

अ. क्र	तालुका	दरिद्रय रेषेखालील ग्रामीण कुटुंबे						दरिद्रय रेषेखालील एकूण कुटुंबांची संख्या	दरिद्रय रेषेखालील कुटुंबांची टक्के वारी
		इतर			एकूण				
		शेतकरी	शेतमजूर	इतर	शेतकरी	शेतमजूर	इतर		
(1)	(2)	(10)	(11)	(12)	(13)	(14)	(15)	(16)	(17)
1	शिराळा	4409	116	57	5316	151	76	5543	16.34
2	वाळवा	8084	248	126	10147	271	135	10553	16.35
3	पलूस	4133	71	32	5011	82	39	5130	16.41
4	खानापूर	3273	13	7	4200	55	26	4281	16.41
5	आटपाडी	3187	53	23	4206	93	40	4339	16.27
6	तासगाव	5554	38	19	6807	58	33	6898	16.42
7	मिरज	8746	83	41	11673	108	53	11834	16.85
8	क.महांकाळ	3538	256	126	4638	274	139	5051	16.90
9	जत	7146	58	29	9789	77	44	9910	17.09
10	कडेगाव	3686	19	11	4636	20	12	4668	16.41
एकूण		51756	955	471	66423	1189	597	68207	16.59

आधार:- प्रकल्प अधिकारी, जिल्हा ग्रामीण विकास यंत्रणा, सांगली.

तक्ता क्रमांक - 3.1

क्षेत्रवार जिल्हा उत्पन्न व दरडोई जिल्हा उत्पन्न - चालू किंमतीनुसार

जिल्हा - सांगली

संदर्भ वर्ष : 2005-06 व 2006-07

(रु.00000)

अ. क्र.	क्षेत्र	वर्ष 2005-06 *		वर्ष 2006-07 @	
		स्थूल जिल्हा उत्पन्न	निव्वळ जिल्हा उत्पन्न	स्थूल जिल्हा उत्पन्न	निव्वळ जिल्हा उत्पन्न
(1)	(2)	(3)	(4)	(5)	(6)
1.1	कृषी	201608	190153	227275	214361
1.2	वन संवर्धन	7479	7182	7856	7544
1.3	मासेमारी	1251	1026	1207	990
1.4	खाण व दगड खाणकाम	1103	936	245	208
प्राथमिक क्षेत्र एकूण		211441	199297	236582	223103
2.1	नोंदणीकृत उद्योग	65738	49799	78964	59818
2.2	अनोंदणीकृत उद्योग	43855	34291	50914	39811
2.3	बांधकाम	43517	42106	52967	51249
2.4	बीज, गॅस व पाणीपुरवठा	13344	6640	15253	7590
द्वितीय क्षेत्र एकूण		166455	132836	198098	158468
3.1	रेल्वे	2655	1884	2836	1996
3.2	परिवहन, साठवणूक	33074	16342	39830	19681
3.3	दळणवळण	20995	17178	25244	20655
3.4	व्यापार व उपाहारगृहे	200056	189221	235323	222578
3.5	बँका व विमा उद्योग	143272	139074	159905	155288
3.6	व्यवसाय सेवा	85751	74647	92606	80615
3.7	सार्वजनिक प्रशासन	27655	22664	30705	25164
3.8	इतर सेवा	70184	61907	78886	69583
तृतीय क्षेत्र एकूण		583643	522918	665335	595559
एकूण जिल्हा उत्पन्न		961539	855052	1100016	977130
दरडोई जिल्हा उत्पन्न(रु)		35065	31181	39628	35201
एकूण राज्य उत्पन्न		43805796	37591451	50935604	43703514
दरडोई राज्य उत्पन्न (रु)		42056	36090	48171	41331
एकूण जिल्हा उत्पन्नाची राज्य उत्पन्नाशी टक्केवारी		2.20	2.27	2.16	2.24

टिप 1) * अस्थायी @ प्रारंभिक 2) आकडे पूर्णांकात दिल्याने बेरजा जुळतातीलच असे नाही.

आधार - अर्थ व सांख्यिकी संचालनालय, मुंबई

तक्ता क्रमांक - 3.2

क्षेत्रवार जिल्हा उत्पन्न व दरडोई जिल्हा उत्पन्न - 1999-00 च्या स्थिर किंमतीनुसार

जिल्हा - सांगली

संदर्भ वर्ष : 2005-06 व 2006-07

रु.00000

अ. क्र.	क्षेत्र	वर्ष 2005-06 *		वर्ष 2006-07 @	
		स्थूल जिल्हा उत्पन्न	निव्वळ जिल्हा उत्पन्न	स्थूल जिल्हा उत्पन्न	निव्वळ जिल्हा उत्पन्न
(1)	(2)	(3)	(4)	(5)	(6)
1.1	कृषी	171194	162197	180085	170620
1.2	वन संवर्धन	3857	3636	3816	3598
1.3	मासेमारी	779	609	749	585
1.4	खाण व दगड खाणकाम	717	605	182	154
प्राथमिक क्षेत्र एकूण		176547	167047	184831	174957
2.1	नोंदणीकृत उद्योग	47698	35309	54071	40027
2.2	अनोंदणीकृत उद्योग	34874	28121	38275	30864
2.3	बांधकाम	30336	29225	36709	35365
2.4	बीज, गॅस व पाणीपुरवठा	12733	8285	13892	9039
द्वितीय क्षेत्र एकूण		125641	100941	142946	115295
3.1	रेल्वे	2421	1944	2525	2052
3.2	परिवहन, साठवणूक	25533	12047	27392	12924
3.3	दळणवळण	25016	22094	29636	26175
3.4	व्यापार व उपाहारगृहे	154513	146246	172275	163057
3.5	बँका व विमा उद्योग	113032	109841	120398	117028
3.6	व्यवसाय सेवा	62561	54925	65593	57587
3.7	सार्वजनिक प्रशासन	21734	17917	22259	18350
3.8	इतर सेवा	55486	49390	56968	50709
तृतीय क्षेत्र एकूण		460295	414404	497047	447882
एकूण जिल्हा उत्पन्न		762483	682392	824825	738134
दरडोई जिल्हा उत्पन्न(रु)		27806	24885	29714	26591
एकूण राज्य उत्पन्न		34350107	29615521	37678283	32514828
दरडोई राज्य उत्पन्न (रु)		32978	28433	35633	30750
एकूण जिल्हा उत्पन्नाची एकूण राज्य उत्पन्नाशी टक्केवारी		2.22	2.30	2.19	2.27

टिप 1) * अस्थायी @ प्रारंभिक 2) आकडे पूर्णांकात दिल्याने बेरजा जुळतातीलच असे नाही.

आधार - अर्थ व सांख्यिकी संचालनालय, मुंबई

तक्ता क्रमांक - 4.1
निवडक कृषि मालाच्या सरासरी घाऊक किंमती.

जिल्हा-सांगली

संदर्भ वर्ष. 2007-08

अ.क्र.	कृषि मालाचे नांव	कृषि मालाचा वाण	मासिक सरासरी घाऊक किंमती (प्रति विंटल मूल्य रुपये)						
			एप्रिल	मे	जून	जुलै	ऑगस्ट	सप्टेंबर	ऑक्टोबर
(1)	(2)	(3)	(4)	(5)	(6)	(7)	(8)	(9)	(10)
1	गहू	संकरित	1233	1219	1246	1278	1319	1348	1374
2	बाजरी	संकरित	737	765	773	767	785	738	753
3	हरभरा	देशी	2059	2033	2071	2138	2179	2153	2192
4	तूर	देशी	1736	1700	1655	1735	1727	1701	1838
5	उडीद	देशी	2144	2013	1969	1975	1909	2091	1947
6	गूळ	कोल्हापूरी	1300	1355	1450	1460	1432	1335	1390
7	ज्वारी	संकरित /शाळू	953	963	1043	1046	1080	1077	1092
8	मूग	देशी	2944	2670	2738	2485	2445	2134	2142
9	भुईमूग	एचबी	1917	1907	1917	2037	1972	1983	2064
10	कांदे	संकरित	325	388	613	638	675	688	625
11	खुरसणी	गावरान	उ.ना.	उ.ना.	उ.ना.	उ.ना.	उ.ना.	उ.ना.	उ.ना.
12	कापूस	वरलक्ष्मी	2000	2100	2200	2100	2400	2500	2400

अ.क्र.	कृषि मालाचे नांव	कृषि मालाचा वाण	मासिक सरासरी घाऊक किंमती (प्रति विंटल मूल्य रुपये)						
			नोव्हेंबर	डिसेंबर	जानेवारी	फेब्रुवारी	मार्च	वर्षाची सरासरी	मागील वर्षाची सरासरी
(1)	(2)	(3)	(11)	(12)	(13)	(14)	(15)	(16)	(17)
1	गहू	संकरित	1371	1351	1341	1329	1357	1314	1240
2	बाजरी	संकरित	793	765	778	771	763	766	679
3	हरभरा	देशी	2138	2025	2064	2176	2227	2121	2202
4	तूर	देशी	1828	1856	1793	1852	1887	1776	1550
5	उडीद	देशी	1912	1803	1894	1946	1785	1949	2416
6	गूळ	संकरित	1458	1350	1380	1350	1350	1384	1624
7	ज्वारी	संकरित /शाळू	1134	1141	1115	1126	1128	1075	771
8	मूग	देशी	1969	1984	2033	2370	2353	2356	2783
9	भुईमूग	एचबी	1944	1923	2033	1990	1942	1969	2031
10	कांदे	संकरित	575	488	413	325	345	508	333
11	खुरसणी	गावरान	उ.ना.	उ.ना.	उ.ना.	उ.ना.	उ.ना.	उ.ना.	उ.ना.
12	कापूस	वरलक्ष्मी	2500	2260	2000	2100	2200	2230	2563

आधार- कृषि उत्पन्न बाजार समित्या, (सर्व) जिल्हा सांगली

तक्ता क्रमांक - 4.2

जिल्हा मुख्यालयातील महत्वाच्या वस्तूंच्या मासिक सरासरी किरकोळ किंमती (रूपये)

जिल्हा-सांगली

अ.क्र.	वस्तूचे नाव व प्रत	परिमाण	जानेवारी 2007	फेब्रुवारी 2007	मार्च 2007	एप्रिल 2007
(1)	(2)	(3)	(4)	(5)	(6)	(7)
1	तांदूळ (मध्यम)	किलो	13.00	13.00	13.20	14.00
2	गहू (उत्तम)	किलो	24.25	25.00	25.60	28.00
3	गव्हाचे पीठ	किलो	उ.ना.	उ.ना.	उ.ना.	उ.ना.
4	ज्वारी (संकरित)	किलो	10.00	10.00	10.00	11.00
5	ज्वारी (देशी)	किलो	13.00	13.00	13.00	14.00
6	बाजरी	किलो	9.75	9.00	9.00	9.00
7	काबुली चणा (अखडा)	किलो	34.00	31.00	26.80	26.00
8	हरभरा डाळ	किलो	37.00	35.00	30.40	33.00
9	तूरडाळ	किलो	30.00	34.00	32.80	34.00
10	मूगडाळ	किलो	47.25	48.00	48.00	48.00
11	उडीदडाळ	किलो	51.50	50.00	50.00	50.00
12	मसूरडाळ	किलो	26.00	26.50	29.20	34.00
13	मटकी	किलो	उ.ना.	उ.ना.	उ.ना.	उ.ना.
14	पांढरा वांटाणा	किलो	18.00	18.00	18.40	20.00
15	साबुदाणा	किलो	27.50	26.00	26.00	26.00
16	शेंगदाणे	किलो	35.75	39.00	40.00	40.50
17	रवा	किलो	18.00	18.00	17.20	17.00
18	मैदा	किलो	उ.ना.	उ.ना.	उ.ना.	उ.ना.
19	साखर	किलो	16.00	15.50	15.00	15.00
20	गूळ पिवळा	किलो	17.75	17.00	17.00	17.00
21	गोडेतेल भुईमुगाचे(सुटे)	किलो	65.75	68.50	70.00	70.00
22	वनस्पती तूप (सुटे)	किलो	58.00	58.00	58.00	59.50
23	खोबरेल तेल (सुटे)	किलो	74.00	74.00	74.00	74.00
24	म्हशीचे दूध (सुटे)	लीटर	19.38	19.50	19.50	19.50

जिल्हा-सांगली

अ.क्र.	वस्तूचे नाव व प्रत	परिमाण	मे 2007	जून 2007	जुलै 2007	ऑगस्ट 2007	सप्टेंबर 2007
(1)	(2)	(3)	(8)	(9)	(10)	(11)	(12)
1	तांदूळ (मध्यम)	किलो	14.00	14.00	14.00	14.00	14.00
2	गहू (उत्तम)	किलो	28.00	28.00	29.50	32.40	35.20
3	गव्हाचे पीठ	किलो	उ.ना.	उ.ना.	उ.ना.	उ.ना.	उ.ना.
4	ज्वारी (संकरित)	किलो	12.00	12.00	13.25	14.20	14.00
5	ज्वारी (देशी)	किलो	14.50	14.20	15.25	16.60	16.60
6	बाजरी	किलो	10.50	10.00	10.25	11.00	10.40
7	काबुली चणा (अखडा)	किलो	26.00	26.00	26.00	26.00	26.00
8	हरभरा डाळ	किलो	32.75	32.00	33.50	34.00	34.00
9	तूरडाळ	किलो	34.00	34.00	35.00	37.00	37.00
10	मूगडाळ	किलो	47.25	42.40	42.00	40.00	37.60
11	उडीदडाळ	किलो	48.50	44.00	44.00	44.00	40.40
12	मसूरडाळ	किलो	33.75	33.20	34.50	35.40	35.00
13	मटकी	किलो	उ.ना.	उ.ना.	उ.ना.	उ.ना.	उ.ना.
14	पांढरा वाटाणा	किलो	20.00	21.20	26.00	26.00	26.00
15	साबुदाणा	किलो	26.00	26.00	26.00	26.00	26.00
16	शेंगदाणे	किलो	42.00	42.80	45.50	46.60	47.20
17	रवा	किलो	17.00	17.00	17.00	17.00	17.00
18	मैदा	किलो	उ.ना.	उ.ना.	उ.ना.	उ.ना.	उ.ना.
19	साखर	किलो	13.88	13.60	14.38	14.50	14.40
20	गूळ पिवळा	किलो	14.00	13.00	13.25	13.00	14.20
21	गोडेतेल भुईमुगाचे(सुटे)	किलो	69.50	72.80	80.00	78.60	77.60
22	वनस्पती तूप (सुटे)	किलो	60.00	60.00	60.00	59.60	58.00
23	खोबरेल तेल (सुटे)	किलो	74.00	74.00	74.00	70.00	70.00
24	म्हशीचे दूध (सुटे)	लीटर	19.50	19.70	20.50	20.50	20.50

तक्ता क्रमांक - 4.2

जिल्हा मुख्यालयातील महत्वाच्या वस्तूंच्या मासिक सरासरी किरकोळ किंमती (रूपये)

जिल्हा-सांगली

अ.क्र.	वस्तूचे नाव व प्रत	परिमाण	ऑक्टोबर 2007	नोव्हेंबर 2007	डिसेंबर 2007	वर्षाची सरासरी	मागील वर्षाची सरासरी
(1)	(2)	(3)	(13)	(14)	(15)	(16)	(17)
1	तांदूळ (मध्यम)	किलो	14.00	14.00	15.60	13.90	13.00
2	गहू (उत्तम)	किलो	35.50	36.00	39.00	30.54	18.25
3	गव्हाचे पीठ	किलो	उ.ना.	उ.ना.	उ.ना.	उ.ना.	उ.ना.
4	ज्वारी (संकरित)	किलो	14.50	15.75	16.00	12.73	7.00
5	ज्वारी (देशी)	किलो	17.75	19.00	20.00	15.58	11.00
6	बाजरी	किलो	10.00	10.00	10.00	9.91	7.83
7	काबुली चणा (अखडा)	किलो	27.50	28.00	26.80	27.51	27.67
8	हरभरा डाळ	किलो	34.00	34.00	30.80	33.37	34.00
9	तूरडाळ	किलो	39.00	40.00	39.60	35.53	29.25
10	मूगडाळ	किलो	36.00	35.00	32.80	42.03	47.80
11	उडीदडाळ	किलो	37.00	36.00	36.00	44.28	51.53
12	मसूरडाळ	किलो	35.75	36.00	36.00	32.94	26.97
13	मटकी	किलो	उ.ना.	उ.ना.	उ.ना.	उ.ना.	उ.ना.
14	पांढरा वाटाणा	किलो	26.00	26.00	26.00	22.63	18.00
15	साबुदाणा	किलो	26.00	26.00	25.60	26.09	28.96
16	शेंगदाणे	किलो	46.50	40.00	39.20	42.09	32.50
17	रवा	किलो	17.00	17.00	17.00	17.18	15.84
18	मैदा	किलो	उ.ना.	उ.ना.	उ.ना.	उ.ना.	उ.ना.
19	साखर	किलो	14.00	14.00	14.00	14.52	19.11
20	गूळ पिवळा	किलो	15.00	15.00	15.00	15.10	19.55
21	गोडेतेल भुईमुगाचे(सुटे)	किलो	76.50	71.00	68.80	72.42	55.95
22	वनस्पती तूप (सुटे)	किलो	56.50	57.50	58.00	58.59	53.29
23	खोबरेल तेल (सुटे)	किलो	70.00	70.00	70.00	72.33	70.84
24	म्हशीचे दूध (सुटे)	लीटर	20.50	21.25	22.00	20.19	18.48

तक्ता क्रमांक - 4.2

जिल्हा मुख्यालयातील महत्वाच्या वस्तूंच्या मासिक सरासरी किरकोळ किंमती (रूपये)

अ.क्र.	वस्तूचे नाव व प्रत	परिमाण	जानेवारी 2007	फेब्रुवारी 2007	मार्च 2007	एप्रिल 2007
(1)	(2)	(3)	(4)	(5)	(6)	(7)
25	म्हशीचे शुध्द तूप	किलो	170.00	170.00	170.00	170.00
26	बोकडाचे मांस	किलो	140.00	140.00	140.00	140.00
27	कोंबडी (ब्रॉयलर) न सोललेली	किलो	55.00	55.00	55.00	55.00
28	ताजे मासे (स्थानिक)	किलो	40.00	40.00	40.00	40.00
29	अंडी कोंबडीची (सुधारित)	डझन	20.00	20.00	20.80	20.00
30	आयोडीनयुक्त मीठ	किलो	9.00	9.00	9.00	9.00
31	हळद पावडर (सुटी)	किलो	7.00	7.00	7.00	7.00
32	गरम मसाला पावडर (स्थानिक)	100 ग्रॅम	25.00	25.00	25.00	25.00
33	बटाटे	किलो	10.50	9.50	10.00	11.00
34	कांदे	किलो	14.25	13.50	10.40	8.50
35	लसूण	100ग्रॅम	9.25	8.50	5.40	5.00
36	केळी (जळगाव)	डझन	12.00	12.00	12.00	13.00
37	सफरचंद	किलो	77.50	80.00	100.00	100.00
38	चहापत्ती	किलो	140.00	140.00	140.00	140.00
39	रॉकेल (खु. बा.)	लीटर	उ.ना.	उ.ना.	उ.ना.	उ.ना.
40	पेट्रोल	लीटर	49.90	48.83	47.73	47.73
41	काडेपेटी	1 नग	0.50	0.50	0.50	0.50
42	धुण्याचा साबण	250ग्रॅम	उ.ना.	उ.ना.	उ.ना.	उ.ना.
43	प्रसाधन साबण	1 वडी	13.00	13.00	13.00	13.00
44	ब्रेड (स्थानिक)	400 ग्रॅम	10.00	10.00	10.00	10.00
45	गॅस सिलिंडर (स्वयंपाकाचा)	प्रत्येकी	302.00	302.00	302.00	302.00
46	टाल्कमपावडर (पॉन्डस/तत्सम)	100 ग्रॅम	28.00	28.00	28.00	28.00
47	दुधपेस्ट (कोलगेट साधी/तत्सम)	100 ग्रॅम	25.00	25.00	25.00	25.00
48	सोने (स्टॅण्डर्ड)	10 ग्रॅम	उ.ना.	उ.ना.	उ.ना.	उ.ना.
49	चांदी	10 ग्रॅम	उ.ना.	उ.ना.	उ.ना.	उ.ना.

तक्ता क्रमांक - 4.2
जिल्हा मुख्यालयातील महत्वाच्या वस्तूंच्या मासिक सरासरी किरकोळ किंमती (रूपये)

अ.क्र.	वस्तूचे नाव व प्रत	परिमाण	मे 2007	जून 2007	जुलै 2007	ऑगस्ट 2007	सप्टेंबर 2007
(1)	(2)	(3)	(8)	(9)	(10)	(11)	(12)
25	म्हशीचे शुध्द तूप	किलो	177.50	180.00	180.00	180.00	180.00
26	बोकडाचे मांस	किलो	140.00	148.00	160.00	160.00	160.00
27	कॉबडी (ब्रॉयलर) न सोललेली	किलो	55.00	55.00	55.00	55.00	55.00
28	ताजे मासे (स्थानिक)	किलो	40.00	48.00	50.00	56.00	60.00
29	अंडी कॉबडीची (सुधारित)	डझन	21.00	24.00	24.75	21.20	20.40
30	आयोडीनयुक्त मीठ	किलो	9.00	9.00	9.00	9.00	9.00
31	हळद पावडर (सुटी)	किलो	7.00	7.00	7.00	7.00	7.00
32	गरम मसाला पावडर (स्थानिक)	100 ग्रॅम	25.00	25.00	25.00	25.00	25.00
33	बटाटे	किलो	11.50	12.00	12.25	12.40	12.80
34	कांदे	किलो	9.00	12.00	13.50	14.80	19.20
35	लसूण	100ग्रॅम	4.00	4.40	6.25	6.00	6.00
36	केळी (जळगाव)	डझन	14.00	14.00	14.00	14.00	14.00
37	सफरचंद	किलो	100.00	100.00	100.00	74.00	50.00
38	चहापत्ती	किलो	140.00	140.00	140.00	140.00	140.00
39	रॉकेल (खु. बा.)	लीटर	उ.ना.	उ.ना.	उ.ना.	उ.ना.	उ.ना.
40	पेट्रोल	लीटर	47.73	47.73	47.73	47.73	47.73
41	काडेपेटी	1 ना	0.50	0.50	0.50	0.50	0.50
42	धुण्याचा साबण	250ग्रॅम	उ.ना.	उ.ना.	उ.ना.	उ.ना.	उ.ना.
43	प्रसाधन साबण	1 वडी	13.00	13.00	13.00	13.00	13.00
44	ब्रेड (स्थानिक)	400 ग्रॅम	10.00	10.00	10.00	10.00	10.00
45	गॅस सिलिंडर (स्वयंपाकाचा)	प्रत्येकी	302.00	302.00	302.00	302.00	302.00
46	टाल्कमपावडर (पॉन्डस/तत्सम)	100 ग्रॅम	28.00	28.00	28.00	28.00	28.00
47	दुधपेस्ट (कोलगेट साधी/तत्सम)	100 ग्रॅम	25.00	25.00	25.00	25.00	25.00
48	सोने (स्टॅण्डर्ड)	10 ग्रॅम	उ.ना.	उ.ना.	उ.ना.	उ.ना.	उ.ना.
49	चांदी	10 ग्रॅम	उ.ना.	उ.ना.	उ.ना.	उ.ना.	उ.ना.

तक्ता क्रमांक - 4.2

जिल्हा मुख्यालयातील महत्वाच्या वस्तूंच्या मासिक सरासरी किरकोळ किंमती (रूपये)

अ.क्र.	वस्तूचे नाव व प्रत	परिमाण	ऑक्टोबर 2007	नोव्हेंबर 2007	डिसेंबर 2007	वर्षाची सरासरी	मागील वर्षाची सरासरी
(1)	(2)	(3)	(13)	(14)	(15)	(16)	(17)
25	म्हशीचे शुध्द तूप	किलो	180.00	180.00	180.00	176.46	152.92
26	बोकडाचे मांस	किलो	160.00	160.00	160.00	150.67	133.33
27	कोंबडी (ब्रॉयलर) न सोललेली	किलो	55.00	55.00	55.00	55.00	51.04
28	ताजे मासे (स्थानिक)	किलो	60.00	60.00	60.00	49.50	40.00
29	अंडी कोंबडीची (सुधारित)	डझन	21.25	23.00	27.60	22.00	16.89
30	आयोडीनयुक्त मीठ	किलो	9.00	9.00	9.00	9.00	9.00
31	हळद पावडर (सुटी)	किलो	7.00	7.00	7.00	7.00	6.72
32	गरम मसाला पावडर (स्थानिक)	100 ग्रॅम	25.00	25.00	25.00	25.00	25.00
33	बटाटे	किलो	12.50	14.00	14.00	11.87	11.39
34	कांदे	किलो	18.00	12.50	10.00	12.97	6.17
35	लसूण	100ग्रॅम	6.00	7.50	9.00	6.44	3.42
36	केळी (जळगाव)	डझन	14.00	14.00	14.00	13.42	12.94
37	सफरचंद	किलो	50.00	50.00	50.00	77.63	63.54
38	चहापत्ती	किलो	140.00	140.00	140.00	140.00	140.00
39	रॉकेल (खु. बा.)	लीटर	उ.ना.	उ.ना.	उ.ना.	उ.ना.	25.00
40	पेट्रोल	लीटर	47.73	47.73	47.73	48.00	50.38
41	काडेपेटी	1 नग	0.50	0.50	0.50	0.50	0.50
42	धुण्याचा साबण	250ग्रॅम	उ.ना.	उ.ना.	उ.ना.	उ.ना.	उ.ना.
43	प्रसाधन साबण	1 वडी	13.00	13.00	13.00	13.00	13.00
44	ब्रेड (स्थानिक)	400 ग्रॅम	10.00	10.00	10.00	10.00	10.00
45	गॅस सिलिंडर (स्वयंपाकाचा)	प्रत्येकी	302.00	302.00	302.00	302.00	302.00
46	टाल्कमपावडर (पॉन्डस/तत्सम)	100 ग्रॅम	28.00	28.00	28.00	28.00	28.00
47	टुथपेस्ट (कोलगेट साधी/तत्सम)	100 ग्रॅम	25.00	25.00	25.00	25.00	25.00
48	सोने (स्टॅण्डर्ड)	10 ग्रॅम	उ.ना.	उ.ना.	उ.ना.	उ.ना.	उ.ना.
49	चांदी	10 ग्रॅम	उ.ना.	उ.ना.	उ.ना.	उ.ना.	उ.ना.

आधार - अर्थ व सांख्यिकी संचालनालय, मुंबई

तक्ता क्रमांक - 4.3

औदयागिक कामगाराकरिता ग्राहक किंमतीचे निर्देशांक (पायाभूत वर्ष : 2001=100)

जिल्हा : सांगली

केंद्र - पुणे

संदर्भ - 2007-08

अ. क्र.	महिना/ वर्ष	अन्नगट	पान,सुपारी तंबाखू इ.	इंधन व दिवाबत्ती	घरबांधणी	कापड, बिछाने व पादत्राणे	संकीर्ण	सर्वसाधारण निर्देशांक
1	2	3	4	8	9	7	8	9
1	एप्रिल -07	136	130	147	123	123	133	133
2	मे-07	140	131	145	123	128	136	135
3	जून-07	142	131	144	123	128	136	136
4	जुलै-07	145	131	145	125	128	137	138
5	ऑगस्ट -07	144	131	142	125	128	138	137
6	सप्टेंबर-07	145	131	140	125	128	138	138
7	ऑक्टोबर-07	146	131	137	125	128	138	138
8	नोव्हेंबर-07	148	127	137	125	129	140	140
9	डिसेंबर-07	150	128	136	125	129	141	141
10	जानेवारी-08	148	128	136	127	129	141	140
11	फेब्रुवारी-08	148	128	137	127	129	142	140
12	मार्च-08	149	128	137	127	130	143	141
वार्षिक सरासरी		143	127	145	124	126	136	136

आधार:- श्रम केंद्र, भारत सरकार, सिमला.

तक्ता क्रमांक - 4.4
किंमतीचे महत्वाचे निर्देशांक

जिल्हा :- सांगली

संदर्भ - 2007-08

अ. क्र.	महिना / वर्ष	अखिल भारतीय घाऊक किंमत निर्देशांक (पायाभूत वर्ष 1993-94)	ग्राहक किंमत निर्देशांक							
			औद्योगिक कामगारांसाठी (पायाभूत वर्ष 2001)		महाराष्ट्र (पायाभूत वर्ष 2003)		शेतमजुरांसाठी (पायाभूत वर्ष 1986-87)		शहरी अश्रमिक कर्मचा-यांसाठी (पायाभूत वर्ष 1984-85)	
			मुंबई	अखिल भारत	ग्रामीण	नागरी	महाराष्ट्र	अखिल भारत	पुणे	अखिल भारत
(1)	(2)	(3)	(4)	(5)	(6)	(7)	(8)	(9)	(10)	(11)
1	एप्रिल -07	211.5	132	128	119	116	407	394	531	501
2	मे-07	212.3	132	129	123	121	411	395	533	503
3	जून-07	212.3	134	130	124	122	415	399	538	506
4	जुलै-07	213.6	136	132	126	124	420	404	541	514
5	ऑगस्ट-07	213.8	135	133	127	124	424	408	542	515
6	सप्टेंबर-07	215.1	136	133	127	123	423	410	546	516
7	ऑक्टोबर-07	215.2	138	134	128	124	425	413	549	520
8	नोव्हेंबर-07	215.9	137	134	128	124	427	414	555	519
9	डिसेंबर-07	216.4	138	134	129	125	428	413	555	518
10	जानेवारी-08	218.1	137	134	135	131	431	413	554	520
11	फेब्रुवारी-08	219.9	138	135	136	132	431	417	560	523
12	मार्च-08	215.5	140	137	136	133	437	423	563	528

आधार-1) केंद्रीय सांख्यिकीय संघटना, नवी दिल्ली.

2) आर्थिक सल्लागार, उद्योग मंत्रालय, भारत सरकार, नवी दिल्ली.

3) श्रम केंद्र, भारत सरकार, सिमला 4) कामगार आयुक्त यांचे कार्यालय, मुंबई

5) अर्थ व सांख्यिकी संचालनालय, मुंबई

जिल्हा-सांगली

तक्ता क्रमांक - 5.1
गौळा केलेला जमीन महसूल

संदर्भ वर्ष-2007-08
(रुपये हजारात.)

अ. क्र.	तालुका	जमीन महसुलाची एकूण चालू मागणी	जमीन महसुलाची थकबाकी	एकूण मागणी	सूट	निलंबित वसुलीची रक्कम	वसुली पात्र रक्कम {5-(6+7)}	प्रत्यक्ष वसुली	खातेदारांची संख्या
(1)	(2)	(3)	(4)	(5)	(6)	(7)	(8)	(9)	(10)
1	शिराळा	605	0	605	59	0	546	1479	46774
2	वाळवा	994	0	994	164	0	830	5207	95280
3	पलूस	189	0	189	46	0	143	1686	50235
4	खानापूर	281	0	281	69	0	212	7697	41908
5	आटपाडी	92	0	92	50	0	42	400	39648
6	तासगाव	5230	0	5230	94	0	5136	407	63022
7	मिरज	4910	119	5029	84	0	4945	22340	100475
8	क.महोकाळ	118	5	123	57	0	66	3468	39486
9	जत	589	0	589	106	0	483	597	72605
10	कडेगाव	759	0	759	71	0	688	1774	40254
जिल्हा एकूण		13767	124	13891	800	0	13091	45055	589687

आधार -जिल्हाधिकारी कार्यालय

तक्ता क्रमांक - 5.2

स्थानिक स्वराज्य संस्थांचे उत्पन्न व खर्च

जिल्हा :- सांगली

संदर्भ वर्ष-2007-08

(रूपये लाखात)

अ. क्र.	बाब	ग्राम-पंचायत	जिल्हा परिषद	महानगर पालिका	नगर परिषदा	कटक मंडळ
(1)	(2)	(2)	(4)	(5)	(6)	(7)
	स्थानिक स्वराज्य संस्थांची संख्या	705	1	1	4	-
अ)	जमा					
1	सुरूवातीची शिल्लक	1039	6031	887	1951	-
2	चालू वर्षातील जमा					
	2.1 शासकीय अनुदाने व वर्गणी	705	27143	1074	4318	-
	2.2 सर्व प्रकारचे कर	1254	232	4882	390	-
	2.3 इतर जमा	584	35772	2677	967	-
	2.4 एकूण (बाब 2.1 ते 2.3)	2543	63147	8633	5675	-
	एकूण प्राप्ती (सुरूवातीची शिल्लक मिळून)	3582	69178	9520	7626	-
ब)	खर्च					
3	चालू वर्षातील खर्च					
	3.1 सामान्य प्रशासन	752	2162	684	217	-
	3.2 शिक्षण	128	11663	685	38	-
	3.3 सार्वजनिक आरोग्य	612	3156	3023	1163	-
	3.4 इतर	936	45765	4590	2041	-
	एकूण (3.1 ते 3.4)	2428	62746	8982	3459	-
4	अखेरची शिल्लक	1154	6432	538	4167	-
		3582	69178	9520	7626	-

आधार :- 1) मुख्य लेखा व वित्त अधिकारी जि.प.

2) मा.उपमुख्य कार्यकारी अधिकारी ग्रा.प.विभाग, जिल्हा परिषद, सांगली

3) मा.आयुक्त/ मुख्याधिकारी महानगरपालिका/ नगरपरिषदा, सांगली.

तक्ता क्रमांक - 5.3

बँक कार्यालये, वर्गीकृत बँकांची संख्या, ठेवी व कर्जे

जिल्हा: - सांगली

संदर्भ वर्ष-2007-08

अ. क्र.	तालुका	बँकांची कार्यालये असलेली गावे व शहरे	वर्गीकृत बँका (संख्या)	वर्गीकृत बँकांची शाखा कार्यालये	वर्गीकृत बँकांच्या ठेवी (लाख रुपये)
(1)	(2)	(3)	(4)	(5)	(6)
1	शिराळा	7	4	8	उ.ना.
2	वाळवा	17	9	25	उ.ना.
3	पलूस	11	5	12	उ.ना.
4	खानापूर	5	7	9	उ.ना.
5	आटपाडी	6	3	7	उ.ना.
6	तासगाव	12	4	17	उ.ना.
7	मिरज	29	22	77	उ.ना.
8	क.महांकाळ	6	5	8	उ.ना.
9	जत	13	4	15	उ.ना.
10	कडेगाव	6	4	6	उ.ना.
जिल्हा एकूण		112	67	184	321957

आधार :- जिल्हा अग्रणी बँक, (बँक ऑफ इंडिया)

तक्ता क्रमांक - 5.4
अल्पबचत कार्यक्रमाची प्रगती

जिल्हा सांगली

संदर्भ वर्ष-2006-07 व 2007-08

(रुपये लाखात)

अ.क्र.	योजनेचे नाव	2007-08 अखेर अल्पबचत खातेदारांची संख्या	2006-07 मधील अल्पबचत खात्यातील गुंतवणूक		सन 2007-08 मधील अल्पबचत खात्यातील गुंतवणूक	
			ढोबळ	निव्वळ	ढोबळ	निव्वळ
(1)	(2)	(3)	(4)	(5)	(6)	(7)
1	टपाल बचत खाते	74373	9672.14	660.20	8913.20	514.83
2	पुनरावर्ती ठेवी	455651	7469.13	3420.75	8068.95	2481.65
3	समयबद्ध ठेवी	7518	1756.48	571.27	1308.21	(-) 428.55
4	सार्वजनिक भविष्य निर्वाह निधी					
	4.1 स्टेट बँक	1038	6864.75	4773.03	4543.70	1908.10
	4.2 बँक ऑफ महाराष्ट्र	72	उ.ना.	उ.ना.	3297.18	3640.00
	4.3 टपाल खाते	259	374.30	333.75	358.09	303.57
	4.4 इतर बँका	40	उ.ना.	उ.ना.	48.87	71.58
5	राष्ट्रीय बचत प्रमाणपत्रे	18014	2082.71	767.22	1051.83	32.96
6	इंदिरा विकास पत्रे	-	-	-17.17	-	(-) 2.87
7	किसान विकास पत्रे	32267	4506.76	3029.25	2448.63	914.15
8	मासिक प्राप्ती योजना	5320	8934.76	5810.72	4403.39	733.55
9	राष्ट्रीय बचत योजना-87	807	-	-87.63	-	(-)93.40
10	राष्ट्रीय बचत योजना-92	88	-	-20.70	-	(-)11.04
11	इतर सर्व योजना	-	-	-3.77	-	-
12	जेष्ठ नागरिक बचत योजना	272	2827.62	2758.32	1196.11	816.11
जिल्हा एकूण		595719	44488.65	21995.24	35638.16	10880.64

टिप-1.रकाना क्र.3 बाब क्र.4,5,7 आणि 12 मधील खातेदारांची संख्या ही सन 2007-08 या आर्थिक वर्षातील नवीन खातेदारांची संख्या आहे.इतर योजनांच्या बाबतीत खातेदारांची संख्या सुरुवातीपासून ते संदर्भवर्षापर्यंतची संचयित स्वरूपाची दिलेली आहे.

आधार :- सहायक संचालक (अल्पबचत), जिल्हाधिकारी कार्यालय

आयुर्विमा विषयक आकडेवारी

जिल्हा :- सांगली

संदर्भ वर्ष-2007-08

अ. क्र.	बाब	परिमाण	तपशील
(1)	(2)	(2)	(4)
1	आयुर्विमा महामंडळाच्या जिल्हयातील शाखा	संख्या	7
2	चालू विमा पॉलिसीज (मार्च 2007 अखेर)	संख्या	475586
3	मार्च अखेर व्यपगत विमा पॉलिसीज	संख्या	173493
4	नवीन व्यवसाय (2007-08)		
	4.1 उतरविलेली विमापत्रे	संख्या	125191
	4.2 विमा रक्कम	(रु लाख)	103340.72
	4.3 विम्याचा प्रथम हप्ता रक्कम	(रु लाख)	13952.02
5	जिल्हयातील विमा प्रतिनिधीची संख्या		
	5.1 एकूण विमा प्रतिनिधी	संख्या	4015
	5.2 एकूण पैकी ग्रामीण विमा प्रतिनिधी	संख्या	2537
	5.3 एकूण पैकी महिला विमा प्रतिनिधी	संख्या	839
	5.4 एकूण महिला प्रतिनिधीपैकी ग्रामीण महिला प्रतिनिधी	संख्या	320

टीप - वरील माहिती केवळ भारतीय जीवन विमा निगम यांच्याकडील असून यात खाजगी विमा कंपन्यांचा समावेश केलेला नाही.

आधार :- भारतीय जीवन विमा निगम, सर्व शाखा

तक्ता क्रमांक - 6.1
जमिनीचा वापर

जिल्हा सांगली

संदर्भ वर्ष 2000-01

अ. क्र.	तालुका	एकूण भौगोलिक क्षेत्र	जंगल व्याप्त क्षेत्र	शेतीला उपलब्ध नसलेले क्षेत्र			पडीत जमिनीव्यतिरिक्त लागवड न झालेली एकूण जमीन
				बिगर शेती बापराखालील जमीन	पडीत/ लागवडी लायक नसलेली जमीन	एकूण (5+6)	
(1)	(2)	(3)	(4)	(5)	(6)	(7)	(8)
1	शिराळा	63417	13122	1113	2115	3228	4826
2	वाळवा	78781	2952	4179	4624	8803	1805
3	पलूस	-	-	-	-	0	0
4	खानापूर	132602	10936	7842	5482	13324	18710
5	आटपाडी	87171	2314	2806	7796	10602	11554
6	तासगाव	111259	4961	4261	5815	10076	7994
7	मिरज	92624	1079	9970	940	10910	5850
8	क.महाकाळ	70673	924	5914	5733	11647	4741
9	जत	224538	11305	3500	5697	9197	5725
10	कडेगाव	-	-	-	-	0	-
जिल्हा एकूण		861065	47593	39585	38202	77787	61205

अ. क्र.	तालुका	पडीत जमीन			लागवडीखालील निव्वळ क्षेत्र	एकापेक्षा अधिक (दुसोटा क्षेत्र)	लागवडी खालील एकूण क्षेत्र (12+13)	लागवडी लायक क्षेत्र (8+11+12)
		चालू पड	इतर पड	एकूण पड (4+10)				
(1)	(2)	(9)	(10)	(11)	(12)	(13)	(14)	(15)
1	शिराळा	1962	1215	3177	39064	15283	54347	47067
2	वाळवा	1033	6286	7319	57902	17702	75604	67026
3	पलूस	-	-	0	-	-	0	0
4	खानापूर	1489	801	2290	87342	28642	115984	108342
5	आटपाडी	617	810	1427	61274	19625	80899	74255
6	तासगाव	1174	7268	8442	79786	22787	102573	96222
7	मिरज	972	1076	2048	72737	19096	91833	80635
8	क.महाकाळ	548	1391	1939	51422	17658	69080	58102
9	जत	1248	8883	10131	188180	24413	212593	204036
10	कडेगाव	-	-	0	-	-	0	0
जिल्हा एकूण		9043	27730	36773	637707	165206	802913	735685

आधार- कृषि आयुक्तालय, पुणे

तक्ता क्र.6.2
जिल्हा-सांगली निरनिराळ्या पिकाखालील क्षेत्र क्षेत्र-हेक्टर वर्ष -2000-2001

अ. क्र.	तालुका	तांदूळ	गहू	खरीप ज्वारी	रब्बी ज्वारी	एकूण ज्वारी	बाजरी	मका
(1)	(2)	(3)	(4)	(5)	(6)	(7)	(8)	(9)
1	शिराळा	12404	1070	3197	11418	14615	2400	1740
2	वाळवा	997	3589	9092	13525	22617	124	1106
3	पलूस	-	-	-	-	-	-	-
4	खानापूर	504	3557	28077	14967	43044	10325	1888
5	आटपाडी	0	3015	16481	26906	43387	20416	1488
6	तासगाव	1566	2818	23633	19040	42673	704	2156
7	मिरज	96	4020	12050	13690	25740	3990	3412
8	क.महांकाळ	6	2673	9588	18920	28508	15841	1106
9	जत	3022	5281	29895	36549	66444	51600	4466
10	कडेगाव	-	-	-	-	-	-	-
जिल्हा एकूण		18595	26023	132013	155015	287028	105400	17362

अ. क्र.	तालुका	वरी	नाचणी	राळा	सावा	भादली	इतर तृण धान्ये	एकूण तृण धान्ये
(1)	(2)	(10)	(11)	(12)	(13)	(14)	(15)	(16)
1	शिराळा	0	335	270	14	-	302	33150
2	वाळवा	67	460	10	-	-	473	29443
3	पलूस	0	0	-	-	-	0	0
4	खानापूर	0	0	30	-	-	979	60327
5	आटपाडी	0	0	65	-	-	0	68371
6	तासगाव	0	125	35	32	-	1122	51231
7	मिरज	5	0	-	45	-	255	37563
8	क.महांकाळ	0	0	45	-	-	860	49039
9	जत	0	0	15	75	-	239	131142
10	कडेगाव	0	0	-	-	-	-	0
जिल्हा एकूण		72	920	470	166	0	4230	460266

तक्ता क्र.6.2
जिल्हा-सांगली निरनिराळ्या पिकाखालील क्षेत्र क्षेत्र-हेक्टर वर्ष -2000-2001

पुढे चालू

अ.	तालुका	हरभरा	तूर	मूग	उडीद	कुळीथ	मट/मटकी	चवळी
(1)	(2)	(17)	(18)	(19)	(20)	(21)	(22)	(23)
1	शिराळा	2545	114	725	203	450	0	120
2	वाळवा	1504	304	220	1170	190	2833	230
3	पलूस	-	-	-	-	-	-	-
4	खानापूर	5879	7624	2432	2188	320	2911	351
5	आटपाडी	1539	1500	0	0	0	42	130
6	तासगाव	5626	1466	415	1510	501	1363	165
7	मिरज	5496	1165	1348	2000	0	3010	127
8	क.महांकाळ	1500	1210	265	1090	1020	4340	77
9	जत	8497	2346	1420	511	8800	8174	701
10	कडेगाव	-	-	-	-	-	-	-
जिल्हा एकूण		32586	15729	6825	8672	11281	22673	1901

अ. क्र.	तालुका	वाटाणा	इतर कडधान्ये	एकूण कडधान्ये	एकूण अन्नधान्ये	ऊस	मिरची	इतर मसाल्याचे पदार्थ
(1)	(2)	(24)	(25)	(26)	(27)	(28)	(29)	(30)
1	शिराळा	2	150	4309	37459	6438	111	69
2	वाळवा	3	400	6854	36297	17243	768	183
3	पलूस	-	-	0	0	-	-	-
4	खानापूर	18	877	22600	82927	4910	792	256
5	आटपाडी	0	150	3361	71732	1525	82	0
6	तासगाव	0	480	11526	62757	8669	589	133
7	मिरज	15	270	13431	50994	11241	442	164
8	क.महांकाळ	0	165	9667	58706	1991	163	78
9	जत	0	560	31009	162151	2024	290	463
10	कडेगाव	0	0	0	0	0	0	0
जिल्हा एकूण		38	3052	102757	563023	54041	3237	1346

तथ्या क्र.6.2
जिल्हा-सांगली निरनिराळ्या पिकाखालील क्षेत्र क्षेत्र-हेक्टर वर्ष -2000-2001

पुढे चालू

अ. क्र.	तालुका	एकूण मसाल्याचे पदार्थ	आंबा	द्राक्षे	इतर फळे	भाजीपाला	कांदे	टोमॅटो
(1)	(2)	(31)	(32)	(33)	(34)	(35)	(36)	(37)
1	शिराळा	180	90	0	129	886	100	275
2	वाळवा	951	34	73	246	1064	170	271
3	पलूस	0	-	-	-	-	-	-
4	खानापूर	1048	76	2500	155	1978	85	385
5	आटपाडी	82	10	30	62	107	94	0
6	तासगाव	722	58	2584	228	1204	79	320
7	मिरज	606	43	572	400	821	96	532
8	क.महाकाळ	241	29	115	253	368	69	6
9	जत	753	39	432	1045	6320	260	299
10	कडेगाव	-	-	-	-	-	-	-
जिल्हा एकूण		4583	379	6306	2518	12748	953	2088

अ. क्र.	तालुका	एकूण फळे व भाजी-पाला	संकीर्ण खाद्य पिके	एकूण खाद्य पिके	कापूस	अंबाडी	इतर तंतू पिके	एकूण तंतू पिके
(1)	(2)	(38)	(39)	(40)	(41)	(42)	(43)	(44)
1	शिराळा	923	-	45000	0	10	0	10
2	वाळवा	1214	-	55705	0	20	5	25
3	पलूस	-	-	0	-	-	-	0
4	खानापूर	4029	-	92914	756	30	20	806
5	आटपाडी	257	-	73596	665	5	50	720
6	तासगाव	3738	-	75886	12	24	60	96
7	मिरज	2368	-	65209	400	29	56	485
8	क.महाकाळ	653	-	61591	380	5	0	385
9	जत	2782	-	167710	2550	6	39	2595
10	कडेगाव	-	-	-	-	-	-	-
जिल्हा एकूण		15964	-	637611	4763	129	230	5122

तक्ता क्र.6.2

जिल्हा-सांगली

निरनिराळ्या पिकाखालील क्षेत्र

क्षेत्र-हेक्टर

वर्ष -2000-2001

पुढे चालू

अ. क्र.	तालुका	भुईमूग	करडई	सोयाबीन	सूर्यफूल	जवस	कारळे	इतर गळीत धान्ये
(1)	(2)	(45)	(46)	(47)	(48)	(49)	(50)	(51)
1	शिराळा	4135	0	2302	74	-	0	285
2	वाळवा	3450	0	9100	394	-	60	565
3	पलूस	-	-	-	-	-	-	-
4	खानापूर	7595	560	6128	2305	-	460	101
5	आटपाडी	400	507	0	226	-	0	2
6	तासगाव	10371	170	12800	1050	-	25	179
7	मिरज	3940	270	14333	2063	-	0	90
8	क.महाकाळ	870	840	1461	4	-	0	5
9	जत	9160	10140	12600	3630	-	0	727
10	कडेगाव	-	-	-	-	-	-	-
जिल्हा एकूण		39921	12487	58724	9746	0	545	1954

अ. क्र.	तालुका	एकूण गळीत धान्ये	इतर औषधी व मादक पदार्थ	आयुर्वेदिक व मादक पदार्थाची पिके	एकूण औषधी व मादक पदार्थ	एकूण चारा पिके	संकीर्ण अखाद्य पिके
(1)	(2)	(52)	(53)	(54)	(55)	(56)	(57)
1	शिराळा	6796	0	21	21	2450	70
2	वाळवा	13569	15	75	75	6075	155
3	पलूस	0	-	-	0	-	-
4	खानापूर	17149	0	15	15	4940	160
5	आटपाडी	1135	0	7	7	5396	45
6	तासगाव	24595	5	238	238	1626	132
7	मिरज	20696	0	1203	1203	4018	222
8	क.महाकाळ	3180	5	7	7	3872	45
9	जत	36257	42	67	67	5849	115
10	कडेगाव	-	-	-	0	-	-
जिल्हा एकूण		123377	52	1633	1633	34226	944

तथ्या क्र.6.2

जिल्हा-सांगली

निरनिराळ्या पिकाखालील क्षेत्र

क्षेत्र-हेक्टर

वर्ष -2000-2001

पुढे चालू

अ. क्र.	तालुका	एकूण अखाद्य पिके	लागवडी खालील एकूण क्षेत्र	दुसोटा क्षेत्र	लागवडी खालील निव्वळ क्षेत्र
(1)	(2)	(58)	(59)	(60)	(61)
1	शिराळा	9347	54347	15283	39064
2	वाळवा	19899	75604	17702	57902
3	पलूस	0	0	-	-
4	खानापूर	23070	115984	28642	87342
5	आटपाडी	7303	80899	19625	61274
6	तासगाव	26687	102573	22787	79786
7	मिरज	26624	91833	19096	72737
8	क.महांकाळ	7489	69080	17658	51422
9	जत	44883	212593	24413	188180
10	कडेगाव	0	0	0	0
जिल्हा एकूण		165302	802913	165206	637707

टिप-पलूस व कडेगाव तालुके सन 2000 नंतर निर्माण झालेले स्वतंत्र आकडेवारी उपलब्ध नाही.

आधार- कृषी आयुक्तालय, पुणे

तक्ता क्रमांक - 6.3

मुख्य पिकांचे दर हेक्टरी अंदाजित उत्पादन

जिल्हा - सांगली

संदर्भ वर्ष : 2006-07

1] प्रति हेक्टरी उत्पादन - किलो मध्ये

2] एकूण उत्पादन -- "00" मे. टन मध्ये

अ. क्र.	पिकाचे नाव	प्रति हेक्टरी उत्पादन	एकूण उत्पादन	अ. क्र.	पिकाचे नाव	प्रति हेक्टरी उत्पादन	एकूण उत्पादन
(1)	(2)	(3)	(4)	(1)	(2)		
1	तांदूळ	1597	289	17	जवस	273	2
2	गहू	1601	474	18	भुईमूग	565	207
3	ज्वारी	662	1677	19	सोयाबीन	1479	899
4	बाजरी	378	350	20	तीळ	200	1
5	बाली	-	-	21	कारळे	273	2
6	मका	1221	317	22	ऊस	93	49730
7	नाचणी	1155	1	23	सूर्यफूल	507	47
8	इतर धान्ये	425	2	24	कापूस	200	19
9	एकूण धान्ये	717	3672	25	ताग	उ.ना.	उ.ना.
10	हरभरा	646	191	26	मेस्टा[अंबाडी]	300	2
11	तूर	509	70	27	लसूण	6949	1777
12	उडीद	781	67	28	औषधी पदार्थ	उ.ना.	उ.ना.
13	मूग	659	47	29	सुंठ [आले]	956	33
14	मसूर	-	-	30	मिरची [लाल]	491	11
15	इतर कडधान्ये	575	185	31	हळद	1728	1299
16	एकूण कडधान्ये	840	1498	32	बटाटे	16109	3571

टीप - 1) उसाचे उत्पादन ट्रेस्ड केनच्या स्वरूपात आहे.

2) बाब 26 मेस्टा: 1 गासडी = 180 कि.ग्रॅ.

3) कापसाचे उत्पादन "00" गाठीच्या स्वरूपात आहे. 1 गासडी = 170 कि.ग्रॅ.

4) उत्पादन अत्यल्प असल्यासे निरंक घावे.

आधार - कृषि आयुक्तालय, पुणे

तक्ता क्रमांक - 6.4

निवडक केंद्रातील पर्जन्य दिवसांची संख्या व एकूण पर्जन्य

जिल्हा - सांगली

संदर्भ वर्ष : 2006

(पर्जन्य - मि.मी.)

अ. क्र.	तालुका / केंद्र	सरासरी		वर्ष 2006 मधील		सरासरीच्या तुलनेत वर्षातील पर्जन्याची टक्केवारी
		पर्जन्य दिवस (संख्या)	पर्जन्य	पर्जन्य दिवसांची संख्या	पर्जन्य	
(1)	(2)	(3)	(4)	(5)	(6)	(8)
1	शिराळा	उ.ना.	925.5	75	1395.8	150.82
2	इस्लामपूर	उ.ना.	599.5	58	972.5	162.22
3	पलूस	उ.ना.	515.0	38	390.2	75.77
4	विटा	उ.ना.	514.9	54	727.0	141.19
5	आटपाडी	उ.ना.	386.0	25	223.0	57.77
6	तासगाव	उ.ना.	515.0	44	648.9	126.00
7	मिरज	उ.ना.	541.7	56	702.7	129.72
8	क.महाकाळ	उ.ना.	489.0	46	546.0	111.66
9	जत	उ.ना.	495.5	43	629.1	126.96
10	कडेगाव	उ.ना.	445	65	930	208.87

आधार : कृषी आयुक्तालय पुणे ,

तक्ता क्रमांक - 6.5

विविध साधनांखालील ओलिताचे क्षेत्र

जिल्हा - सांगली

संदर्भ वर्ष : (2000-2001)

(क्षेत्र - हेक्टर)

अ. क्र.	तालुका	ओलिताखालील क्षेत्र		ओलिता खालील निव्वळ क्षेत्र(3+4)	ओलिता खालील स्थूल क्षेत्र	एकूण लागवडी खालील स्थूल क्षेत्र	ओलिता खालील स्थूल क्षेत्राची लागवडीखालील स्थूल क्षेत्राशी टक्केवारी
		पृष्ठभागीय	विहिरी				
(1)	(2)	(3)	(4)	(5)	(6)	(7)	(8)
1	शिराळा	5668	9401	15069	16459	54347	30.29
2	वाळवा	7169	19423	26592	29804	75604	39.42
3	पलूस	--	--	--	--	--	--
4	खानापूर	5037	12919	17956	20800	115984	17.93
5	आटपाडी	2172	7852	10024	11349	80899	14.03
6	तासगाव	6166	16428	22594	23239	102573	22.66
7	मिरज	7120	18026	25146	26621	91833	28.99
8	क.महांकळ	2396	6427	8823	10248	69080	14.83
9	जत	6082	11851	17933	20920	212593	9.84
10	कडेगाव	--	--	--	--	--	--
एकूण		41810	102327	144137	159440	802913	19.86

टिप - पलूस व कडेगाव तालुका सन 2000 नंतर निर्माण झालेले माहिती स्वतंत्रपणे अपलब्ध नाही.

आधार - कृषी आयुक्तालय, पुणे.

तक्ता क्र.6.6

तहसिलवार निरनिराळ्या पिकाखालील ओलिताचे क्षेत्र . संदर्भ वर्ष -2000-01

जिल्हा-सांगली

क्षेत्र-हेक्टर

अ. क्र.	तालुका	तांदूळ	गहू	खरीप ज्वारी	रब्बी ज्वारी	एकूण ज्वारी	बाजरी
(1)	(2)	(4)	(5)	(6)	(7)	(8)	(9)
1	शिराळा	602	995	423	3006	3429	223
2	वाळवा	701	3116	325	2390	2715	318
3	पलूस					0	
4	खानापूर	341	1927	555	3420	3975	505
5	आटपाडी	282	1015	781	4246	5027	913
6	तासगाव	177	2050	1104	2016	3120	610
7	मिरज	244	3609	422	2895	3317	485
8	क.महांकळ	616	1640	448	2842	3290	652
9	जत	402	932	850	5839	6689	733
10	कडेगाव					0	
जिल्हा एकूण		3365	15284	4908	26654	31562	4439

अ. क्र.	तालुका	मका	नाचणी	इतर तृण धान्ये	एकूण तृण धान्ये	हरभरा	तूर
(1)	(2)	(10)	(11)	(12)	(13)	(14)	(15)
1	शिराळा	865	-	-	6114	1445	0
2	वाळवा	782	-	-	7632	1541	52
3	पलूस	-	-	-	-	-	-
4	खानापूर	467	-	-	7215	1379	568
5	आटपाडी	665	-	-	7902	138	0
6	तासगाव	296	-	-	6253	1569	220
7	मिरज	971	-	-	8626	1435	110
8	क.महांकळ	350	-	-	6548	65	0
9	जत	252	-	-	9008	1693	90
10	कडेगाव	-	-	-	0	-	-
जिल्हा एकूण		4648	0	0	59298	9265	1040

पुढे घालू

अ. क्र.	तालुका	वाटाणा	इतर कडधान्ये	एकूण कडधान्ये	एकूण अन्नधान्ये	ऊस	एकूण मसाल्याचे पदार्थ
(1)	(2)	(16)	(17)	(18)	(19)	(20)	(21)
1	शिराळा	-	0	1445	7559	6438	180
2	वाळवा	-	83	1676	9308	17243	951
3	पलूस	-	-	0	0	-	-
4	खानापूर	-	198	2145	9360	4910	1038
5	आटपाडी	-	0	138	8040	1525	82
6	तासगाव	-	0	1789	8042	8669	722
7	मिरज	-	23	1568	10194	11241	606
8	क.महांकळ	-	0	65	6613	1991	241
9	जत	-	0	1783	10791	2024	753
10	कडेगाव	-	-	0	0	-	-
जिल्हा एकूण		0	304	10609	69907	54041	4573

अ. क्र.	तालुका	एकूण फळे	एकूण भाजीपाला	संकीर्ण खाद्यपिके	एकूण खाद्यपिके	कापूस	इतर तंतू पिके
(1)	(2)	(22)	(23)	(24)	(25)	(26)	(27)
1	शिराळा	306	692	-	15175	0	-
2	वाळवा	304	861	-	28667	0	-
3	पलूस	-	-	-	0	-	-
4	खानापूर	2649	1336	-	19293	421	-
5	आटपाडी	122	155	-	9924	650	-
6	तासगाव	2870	868	-	21171	10	-
7	मिरज	994	1353	-	24388	390	-
8	क.महांकळ	347	236	-	9428	182	-
9	जत	1581	1312	-	16461	1665	-
10	कडेगाव	-	-	-	0	-	-
जिल्हा एकूण		9173	6813	0	144507	3318	0

तक्ता क्र.6.6
तहसिलवार निरनिराळ्या पिकांखालील ओलिताचे क्षेत्र . संदर्भ वर्ष -2000-01

							पुढे चालू
अ. क्र.	तालुका	एकूण तंतू पिके	भुईमूग	सूर्यफूल	नारळ	इतर गळिताची पिके	एकूण गळिताची पिके
(1)	(2)	(28)	(29)	(30)	(31)	(32)	(33)
1	शिराळा	0	377	43	55	63	538
2	वाळवा	0	270	176	65	13	524
3	पलूस	0	-	-	-	-	0
4	खानापूर	421	567	129	15	25	736
5	आटपाडी	650	363	106	2	24	495
6	तासगाव	10	1001	375	15	10	1401
7	मिरज	390	642	182	20	18	862
8	क.महांकळ	182	170	4	5	62	241
9	जत	1665	1615	351	2	21	1989
10	कडेगाव	0	-	-	-	-	0
जिल्हा एकूण		3318	5005	1366	179	236	6786

अ. क्र.	तालुका	तंबाखू	इतर औषधी व मादक पदार्थ	एकूण औषधी व मादक पदार्थ	चा-याची पिके	संकीर्ण अखाद्य पिके	एकूण अखाद्य पिके	ओलिता-खालील एकूण क्षेत्र
(1)	(2)	(34)	(35)	(36)	(37)	(38)	(39)	(40)
1	शिराळा	21	0	21	591	-	1284	16459
2	वाळवा	46	35	81	423	-	1137	29804
3	पलूस	-	-	0	-	-	-	-
4	खानापूर	23	0	23	267	-	1507	20800
5	आटपाडी	11	0	11	179	-	1425	11349
6	तासगाव	12	5	17	423	-	2068	23239
7	मिरज	34	0	34	725	-	2233	26621
8	क.महांकळ	5	5	10	299	-	820	10248
9	जत	22	60	82	595	-	4459	20920
10	कडेगाव	-	-	0	-	-	-	-
जिल्हा एकूण		174	105	279	3502	0	14933	159440

आधार- 1) कृषि आयुक्तालय,पुणे

तक्ता क्रमांक - 6.7

सिंचन विहिरी

जिल्हा - सांगली

संदर्भ वर्ष : 1999-2000

अ. क्र.	तालुका	सिंचन विहिरीची एकूण संख्या	वापरात असलेल्या विहिरीवर बसविलेले		वापरात नसलेल्या सिंचन विहिरीची संख्या
			डिझेल पंप (संख्या)	विद्युत पंप (संख्या)	
(1)	(2)	(3)	(4)	(5)	(6)
1	शिराळा	2141	540	उ.ना	251
2	वाळवा	4752	30	उ.ना	730
3	पलूस	-	-	-	-
4	खानापूर	8652	542	उ.ना	721
5	आटपाडी	2662	170	उ.ना	270
6	तासगाव	7908	398	उ.ना	1248
7	मिरज	10292	977	उ.ना	159
8	क.महांकळ	7074	545	उ.ना	530
9	जत	10463	1305	उ.ना	270
10	कडेगाव	-	-	-	-
जिल्हा एकूण		53944	4507	111397	4179

आधार - कृषि आयुक्तालय पुणे

तक्ता क्रमांक - 6.8

कूपनलिका, हातपंप व विद्युत् पंप

जिल्हा - सांगली

संदर्भ वर्ष : 2007-08

अ. क्र.	तालुका	2007-08 वर्षातील			सुरुवातीपासून मार्च 2008 अखेर एकूण	
		यशस्वी कूपनलिकांची संख्या	बसविलेल्या हातपंपांची संख्या	बसविलेल्या विद्युतपंपांची संख्या	चालू असलेल्या हातपंपांची संख्या	चालू असलेल्या विद्युतपंपांची संख्या
(1)	(2)	(3)	(4)	(5)	(6)	(7)
1	शिराळा	18	18	-	475	35
2	वाळवा	8	8	-	559	22
3	पलूस	15	15	-	321	23
4	खानापूर	10	10	-	699	99
5	आटपाडी	15	11	-	858	123
6	तासगाव	3	3	-	724	87
7	मिरज	29	26	-	1205	83
8	क.महांकळ	14	11	-	916	76
9	जत	40	18	1	1802	111
10	कडेगाव	2	2	-	689	53
जिल्हा एकूण		154	122	1	8248	712

टिप - रकाना 6 व 7 ची माहिती संचित स्वरूपाची आहे.

आधार - उप अभियंता यांत्रिकी यांत्रिक उपविभाग, जि.प. सांगली

तक्ता क्र.6.9
लघुपाटबंधारेची कामे

जिल्हा - सांगली

वर्ष 2007-08

अ. क्र.	बाब/ तालुका	शिराळा	वाळवा	पलूस	खानापूर	आटपाडी	तासगाव	
(1)	(2)	(3)	(4)	(5)	(6)	(7)	(8)	
1	संदर्भ वर्षात पूर्ण झालेल्या कामांची संख्या	जिल्हा परिषद	2	-	-	1	20	4
		राज्य	-	-	-	-	-	-
		सहकारी	उ.ना.	उ.ना.	उ.ना.	उ.ना.	उ.ना.	उ.ना.
		एकूण	2	0	0	1	20	4
2	मार्च 2008 अखेर पूर्ण कामांची संख्या	जिल्हा परिषद	91	57	20	144	196	186
		राज्य	4	2	-	10	14	8
		सहकारी	उ.ना.	उ.ना.	उ.ना.	उ.ना.	उ.ना.	उ.ना.
		एकूण	95	59	20	154	210	194
3	मार्च 2008 अखेर वापरात असलेल्या कामांची संख्या	जिल्हा परिषद	52	27	12	89	181	86
		राज्य	4	2	-	10	14	8
		सहकारी	उ.ना.	उ.ना.	उ.ना.	उ.ना.	उ.ना.	उ.ना.
		एकूण	56	29	12	99	195	94
4	वापरात असलेल्या कामांचे लाभक्षेत्र (हेक्टर)	जिल्हा परिषद	1761	758	302	2419	4245	2417
		राज्य	1549	379	-	4975	5150	3086
		सहकारी	उ.ना.	उ.ना.	उ.ना.	उ.ना.	उ.ना.	उ.ना.
		एकूण	3310	1137	302	7394	9395	5503
5	वापरात असलेल्या कामांखालील निव्वळ ओलित क्षेत्र (हेक्टर)	जिल्हा परिषद	1761	741	293	2052	4176	2368
		राज्य	800	45	-	1030	1099	485
		सहकारी	उ.ना.	उ.ना.	उ.ना.	उ.ना.	उ.ना.	उ.ना.
		एकूण	2561	786	293	3082	5275	2853

तक्ता क्र.6.9
लघुपाटबंधारेची कामे

जिल्हा - सांगली

वर्ष 2007-08

अ. क्र.	बाब/ तालुका	मिरज	क.महाकाळ	जत	कडेगाव	एकूण जिल्हा	
(1)	(2)	(9)	(10)	(11)	(12)	(13)	
1	संदर्भ वर्षात पूर्ण झालेल्या कामांची संख्या	जिल्हा परिषद	3	7	3	-	40
		राज्य	-	-	2	1	3
		सहकारी	उ.ना.	उ.ना.	उ.ना.	उ.ना.	उ.ना.
		एकूण	3	7	5	1	43
2	मार्च 2008 अखेर पूर्ण कामांची संख्या	जिल्हा परिषद	85	171	297	164	1411
		राज्य	3	10	25	7	83
		सहकारी	उ.ना.	उ.ना.	उ.ना.	उ.ना.	उ.ना.
		एकूण	88	181	322	171	1494
3	मार्च 2008 अखेर वापरात असलेल्या कामांची संख्या	जिल्हा परिषद	56	155	282	102	1042
		राज्य	3	10	25	7	83
		सहकारी	उ.ना.	उ.ना.	उ.ना.	उ.ना.	उ.ना.
		एकूण	59	165	307	109	1125
4	वापरात असलेल्या कामाचे लाभक्षेत्र (हेक्टर)	जिल्हा परिषद	1299	4508	6657	2529	26895
		राज्य	641	2991	10560	3832	33163
		सहकारी	उ.ना.	उ.ना.	उ.ना.	उ.ना.	उ.ना.
		एकूण	1940	7499	17217	6361	60058
5	वापरात असलेल्या कामांखालील निव्वळ ओलित क्षेत्र (हेक्टर)	जिल्हा परिषद	1235	4241	6440	2264	25571
		राज्य	176	313	1985	823	6756
		सहकारी	उ.ना.	उ.ना.	उ.ना.	उ.ना.	उ.ना.
		एकूण	1411	4554	8425	3087	32327

टिप - जिल्हा परिषद पूर्ण झालेल्या कामांच्या बाबतीत पाझर तलाव, को.प.बंधारे, वळण बंधारे व साठवण तलाव या योजनांचा समावेश आहे.

आधार-1.मा.उप कार्यकारी अभियंता,छो पा वि.जि.प.सांगली

2.मा.उप कार्यकारी अभियंता,लघु पाटबंधारे विभाग,सांगली

तक्ता क्र.6.10
मोठे व मध्यम पाटबंधारे प्रकल्प

जिल्हा-सांगली

वर्ष 2007-08

अ. क्र.	बाब	मोठे प्रकल्प						
		वारणा प्रकल्प	आरफळ स्टोअरेज	कृष्णा कोयना उपसा सिंचन प्रकल्प		टेंभू उपसा सिंचन योजना	कृष्णा कालवा विस्तारी करणसह	
				ताकारी भाग	म्हैसाळ भाग			
1	2	3	4	5	6	7	8	
1	प्रकल्प ज्या तालुक्यात आहे त्या तालुक्याचे नाव	शिराळा	खानापूर, पलूस, तासगांव, कडेगांव	वाळवा, पलूस, कडेगाव, तासगाव, खानापूर, मिरज	तासगाव, मिरज, क.महांकाळ, जत	कराड	कराड	
2	अ) काम पूर्ण झाल्याचे वर्ष ब) अपूर्ण असल्यास काम पूर्ण होण्याचे अपेक्षित वर्ष क) प्रकल्पाचा अंदाजे खर्च रु. लाखात	- 2011	- जून 2008	- 2012	- 2013	- 2011	- 2010	
	धरण			धरण नाही	धरण नाही	धरण नाही		
3	धरणाची उंची (मी) अ) मंजूर झालेली ब) पूर्ण झालेली	77.00 77.00	- -	- -	- -	- -	- -	
4	कालवा अ) मंजूर झालेली लांबी (किमी) ब) पूर्ण झालेली लांबी (किमी)	उजवा/ डावा 220.50 38	उजवा/ डावा #191 191	उजवा/ डावा #178 120	उजवा/ डावा #381 156	409 102	86 72.50	
5	कमाल क्षमता (द.ल.घ.मी.)	974.188	-	-	-	-	-	
6	31.03.2008 रोजी प्रत्यक्ष साठा (द.ल.घ.मी.)	597.15	-	-	-	-	-	
7	एकूण लाभक्षेत्र (हेक्टर)	128101	20462	52128	154805	194888	11294	
8	लाभक्षेत्राखालील लागवडी लायक क्षेत्र (हेक्टर)	109771	18416	44358	128112	148010	11294	
9	प्रकल्प पूर्ण झाल्यावर ओलिताखाली येणारे क्षेत्र (हेक्टर)	95024	16758	27430	81697	80472	11294	
10	2007-08 मधे ओलिताखाली असलेले क्षेत्र (हेक्टर)	बारमाही हंगामी	8898 3197	- 14671	1724 160	1050 110	0.00 0.00	1067 3192

तक्ता क्र.6.10
मोठे व मध्यम पाटबंधारे प्रकल्प

जिल्हा-सांगली

वर्ष 2007-08

अ. क्र.	बाब	मध्यम प्रकल्प						
		सिध्देवाडी	मोरणा	दोडडानाला	बसाप्पावाडी	संख	म्हसवड तलाव कालवा विस्तारी करणसह	
1	2	9	10	11	12	13	14	
1	प्रकल्प ज्या तालुक्यात आहे त्या तालुक्याचे नाव	तासगाव	शिराळा	जत	क.महाकाळ	जत	माण	
2	अ) काम पूर्ण झाल्याचे वर्ष	1979	1986	1985	1980	1995	1881	
	ब) अपूर्ण असल्यास काम पूर्ण होण्याचे अपेक्षित वर्ष	-	-	-	-	@2010	-	
	क) प्रकल्पाचा अंदाजे खर्च रु. लाखात	225.00	2279.00	422.00	192.00	4509.00	21.80	
	धरण							
3	धरणाची उंची (मी)							
	अ) मंजूर झालेली	29.00	31.20	16.80	16.30	17.66	24.00	
	ब) पूर्ण झालेली	29.00	31.20	16.80	16.30	17.66	24.00	
4	कालवा	उजवा/ डावा	-	उजवा/ डावा	उजवा/ डावा	उजवा/ डावा	कालवा नं.1 / कालवा नं.2	
	अ) मंजूर झालेली लांबी (किमी)	17/12	-	3.20/5.20	5/8	32/1.70	16/24	
	ब) पूर्ण झालेली लांबी (किमी)	17/12	-	3.20/5.20	5/8	32/1.70	16/24	
5	कमाल क्षमता (द.ल.घ.मी.)	8.58	21.18	7.78	7.77	19.93	47.91	
6	31.03.2008 रोजी प्रत्यक्ष साठ (द.ल.घ.मी.)	7.57	15.54	1.20	0.00	10.70	29.08	
7	एकूण लाभक्षेत्र (हेक्टर)	1332	2860	1346	1267	4080	17922	
8	लाभक्षेत्राखालील लागवडी लायक क्षेत्र (हेक्टर)	1163	2860	1250	1077	3100	5604	
9	प्रकल्प पूर्ण झाल्यावर ओलिताखाली येणारे क्षेत्र (हेक्टर)	1163	2860	1250	862	3100	4049	
10	2007-08 मध्ये ओलिताखाली असलेले क्षेत्र (हेक्टर)	बारमाही	108	510	0.00	0.00	0.00	\$ 178
		हंगामी	208	1575	20	0.00	275	\$ 1017

टिप-1. # कालवा लांबीची स्वतंत्र फोड प्राप्त नाही.2.@ कालव्याचे काम अपूर्ण 3) \$ सांगली जिल्ह्यातील आटपाडी तालुक्यातील ओलिताखाली असलेले क्षेत्र

- आधार :1. अधीक्षक अभियंता,सांगली पाटबंधारे मंडळ,सांगली
2.अधीक्षक अभियंता,वारणा प्रकल्प मंडळ,कोल्हापूर
3.अधीक्षक अभियंता,आरफळ कालवा विभाग,कराड
4.कार्य.अभियंता, कृष्ण कोयना उपसासिंचन प्रकल्प सांगली
5.कार्यकारी अभियंता, निरा उजवा कालवा विभाग फलटन

तक्ता क्रमांक - 6.11

वहिली धारणेचा प्रकार आणि क्षेत्रफळ गटानुसार वर्गीकरण

जिल्हा - सांगली

संदर्भ वर्ष - 1997

अ. क्र.	बाब		क्षेत्रफळ गट हेक्टर (आकार वर्ग)							एकूण
			0.0 ते 0.5	0.5 ते 1.0	1.0 ते 2.0	2.0 ते 5.0	5.0 ते 10.0	10.0 ते 20.0	20.0 व अधिक	
2	(2)		(3)	(4)	(5)	(6)	(7)	(8)	(9)	(10)
1	वैयक्तिक धारण	संख्या	114915	80909	94666	84145	21885	5512	590	402622
		क्षेत्रफळ	27932.0	59092.0	136057.0	255267.0	147774.0	72027.0	16139.0	714288.0
2	संयुक्त धारण	संख्या	501	507	485	388	111	18	3	2013
		क्षेत्रफळ	138.0	373.0	695.0	1187.0	704.0	216.0	128.0	3441.0
3	संस्था धारण	संख्या	14	5	12	26	9	7	22	95
		क्षेत्रफळ	3.0	4.0	19.0	83.0	55.0	94.0	2575.0	2833.0
4	एकूण धारण	संख्या	115430	81421	95163	84559	22005	5537	615	404730
		क्षेत्रफळ	28073.0	59469.0	136771.0	256537.0	148533.0	72337.0	18842.0	720562.0
5	पूर्णपणे ओलिताखालील	संख्या	17916	10229	7745	3756	345	30	10	40031
		क्षेत्रफळ	4244.0	6740.0	9585.0	8869.0	1453.0	187.0	3.0	31081.0
6	पूर्णपणे जिराईत धारण	संख्या	86396	52311	58455	52520	12875	3314	367	266238
		क्षेत्रफळ	18459.0	34012.0	71947.0	127351.0	65311.0	26989.0	4795.0	348864.0
7	अंशतः ओलिता खालील धारण क्षेत्र	संख्या	9269	18590	28623	28164	7777	2184	232	94839
		क्षेत्रफळ	2839.0	12711.0	37692.0	72883.0	38984.0	17604.0	3866.0	186579.0
		ओलिता खालील	1451.0	5768.0	15468.0	23880.0	9439.0	3267.0	734.0	60007.0
8	एकूण पिका खालील क्षेत्र	ओलिता खालील	27185.0	28819.0	36368.0	31920.0	8122.0	2214.0	242.0	134870.0
		जिराईत	5695.0	12508.0	25053.0	32749.0	10892.0	3454.0	737.0	91088.0
		एकूण	32880.0	41327.0	61421.0	64669.0	19014.0	5668.0	979.0	225958.0

आधार - कृषि गणना - 1997

तक्ता क्रमांक - 6.12

कृषि अवजारे

जिल्हा - सांगली

संदर्भ वर्ष : 2003

(परिमाण - संख्या)

अ. क्र.	तालुका	नागरांची संख्या		बैल गाडयांची संख्या	उसाचे चरक		ओलितासाठी		ट्रॅक्टर संख्या
		लाकडी	लोखंडी		शक्तीवर चालणारे	बैल मदतीने चालणारे	तेलावर चालणारे पंप	विद्युत् पंप	
(1)	(2)	(3)	(4)	(5)	(6)	(7)	(8)	(9)	(10)
1	शिराळा	2327	808	1249	0	530	226	793	246
2	वाळवा	1637	1965	2796	1	63	846	6461	1492
3	पलूस	219	212	101	0	4	68	5	332
4	खानापूर	397	1763	1755	1	49	310	2005	238
5	आटपाडी	1865	2672	2395	0	101	661	3159	219
6	तासगाव	367	1971	1685	0	7	367	3276	320
7	मिरज	2081	2252	2249	69	77	440	3041	562
8	क.महांकाळ	498	2961	2357	5	359	637	4709	204
9	जत	3839	4027	2777	0	31	701	3181	318
10	कडेगाव	142	2154	1713	0	0	874	3238	380
जिल्हा एकुण		13372	20785	19077	76	1221	5130	29868	4311

आधार - पशुगणना 2003

तक्ता क्रमांक - 6.13

पशुधन

जिल्हा- सांगली

संवत्सर्ष 2003

अ. क्र.	तालुका	विदेशी/संकरित गाई व बैल				
		अडीच वर्षावरील बैल				एकूण 3 ते 6
		केवळ पैदाशी करिता ठेवलेले बळू	पैदाशी व कामा करिता उपयोगात आणलेले	केवळ कामा-करिता उपयोगात आणलेले	पैदाशीसाठी अथवा कामासाठी उपयोगात न आणलेले	
(1)	(2)	(3)	(4)	(5)	(6)	(7)
1	शिराळा	60	103	220	127	510
2	वाळवा	88	122	1196	46	1452
3	पलूस	60	49	281	5	395
4	खानापूर	9	11	105	10	135
5	आटपाडी	31	46	251	46	374
6	तासगाव	20	74	176	9	279
7	मिरज	17655	3483	6925	8213	36276
8	क.महांकाळ	26	36	170	5	237
9	जत	194	413	864	105	1576
10	कडेगाव	33	49	364	21	467
जिल्हा एकूण		18176	4386	10552	8587	41701

अ. क्र.	तालुका	विदेशी/संकरित गाई व बैल				
		अडीच वर्षावरील गाई				विदेशी संकरित अडीच वर्षा पर्यंतची यासरे
		दुभत्या	एकदाही न व्यायलेल्या व आटलेल्या	इतर	एकूण (8+9+10)	
(1)	(2)	(8)	(9)	(10)	(11)	(12)
1	शिराळा	1976	2356	654	4986	10481
2	वाळवा	6829	2637	163	9629	4817
3	पलूस	873	548	75	1496	1062
4	खानापूर	415	264	58	737	430
5	आटपाडी	1972	782	17	2771	1379
6	तासगाव	622	351	8	981	618
7	मिरज	2494	1611	593	4698	10062
8	क.महांकाळ	1184	680	16	1880	1014
9	जत	2848	2000	170	5018	4791
10	कडेगाव	1161	534	42	1737	1270
जिल्हा एकूण		20374	11763	1796	33933	35924

तक्ता क्रमांक - 6.13

पशुधन

जिल्हा- सांगली

पुढे चालू

अ. क्र.	तालुका	विदेशी /संकरित गाई व बैल	देशी गाई व बैल			
			तीन वर्षावरील बैल			
			एकूण विदेशी संकरित गाई व बैल	केवळ पैदाशी करिता ठेवलेले वळू	पैदाशी व कामा करिता उपयोगात आणलेले	केवळ कामा करिता उपयोगात आणलेले
(1)	(2)	(13)	(14)	(15)	(16)	(17)
1	शिराळा	15977	413	595	5541	70
2	वाळवा	15898	351	222	8345	49
3	पलूस	2953	447	30	767	357
4	खानापूर	1302	514	113	4808	184
5	आटपाडी	4524	368	1255	3275	173
6	तासगाव	1878	210	1846	4548	259
7	मिरज	51036	748	847	5724	340
8	क.महाकाळ	3131	394	960	4909	64
9	जत	11385	844	2015	20385	435
10	कडेगाव	3474	89	255	6691	108
जिल्हा एकूण		111558	4378	8138	64993	2039

अ. क्र.	तालुका	देशी गाई व बैल				
		तीन वर्षावरील बैल	तीन वर्षावरील गाई			
			एकूण	दुभत्या	आटलेल्या व एकदाही न व्याय-लेल्या	इतर
(1)	(2)	(18)	(19)	(20)	(21)	(22)
1	शिराळा	6619	1646	1700	365	3711
2	वाळवा	8967	2406	1939	80	4425
3	पलूस	1601	500	410	42	952
4	खानापूर	5619	1603	1904	270	3777
5	आटपाडी	5071	2544	2222	83	4849
6	तासगाव	6863	1690	1465	247	3402
7	मिरज	7659	2965	2439	465	5869
8	क.महाकाळ	6327	2519	3749	24	6292
9	जत	23679	15764	13654	391	29809
10	कडेगाव	7143	1828	1615	12	3455
जिल्हा एकूण		79548	33465	31097	1979	66541

तक्ता क्रमांक - 6.13
पशुधन

जिल्हा- सांगली		पुढे चालू				
अ.क्र.	तालुका	देशी गाई व बैल		विदेशी/ संकरित व देशी एकूण गाई व बैल (13+24)	म्हशी व रेडे	
		तीन वर्ष व त्या खालील देशी वासरे	एकूण देशी गाई व बैल (18+22+23)		तीन वर्षावरील रेडे	
(1)	(2)	(23)	(24)	(25)	(26)	(27)
1	शिराळा	3036	13366	29343	234	728
2	वाळवा	2732	16124	32022	342	158
3	पलूस	2533	5086	8039	1029	648
4	खानापूर	4190	13586	14888	60	195
5	आटपाडी	2784	12704	17228	337	106
6	तासगाव	2636	12901	14779	152	137
7	मिरज	47749	61277	112313	880	432
8	क.महाकाळ	3949	16568	19699	88	135
9	जत	23032	76520	87905	878	908
10	कडेगाव	3039	13637	17111	80	67
जिल्हा एकूण		95680	241769	353327	4080	3514

अ.क्र.	तालुका	म्हशी व रेडे				
		तीन वर्षावरील रेडे			तीन वर्षावरील म्हशी	
		फक्त कामा साठी ठेवलेले	इतर	एकूण	दुभत्या	आटलेल्या व एकदाही न व्यायलेल्या
(1)	(2)	(28)	(29)	(30)	(31)	(32)
1	शिराळा	1486	227	2675	20250	6555
2	वाळवा	448	35	983	51429	22741
3	पलूस	115	2275	4067	1742	1663
4	खानापूर	118	137	510	7091	4825
5	आटपाडी	205	36	684	6176	3739
6	तासगाव	194	50	533	15076	10349
7	मिरज	2139	3984	7435	20484	13945
8	क.महाकाळ	101	18	342	8693	8980
9	जत	1096	360	3242	20890	11760
10	कडेगाव	139	39	325	12505	7742
जिल्हा एकूण		6041	7161	20796	164336	92299

तक्ता क्रमांक - 6.13

पशुधन

अ.क्र.	तालुका	म्हशी व रेडे				एकूण गोजातीय	मेंढया
		तीन वर्षावरील म्हशी		म्हशी व रेडे तीन वर्षे व त्या खालील	एकूण म्हशी व रेडे (30+34+35)		
		इतर	एकूण				
(1)	(2)	(33)	(34)	(35)	(36)	(37)	(38)
1	शिराळा	79	26884	15037	44596	73939	342
2	वाळवा	586	74756	45092	120831	152853	22649
3	पलूस	0	3405	6365	13837	21876	942
4	खानापूर	171	12087	9695	22292	37180	3123
5	आटपाडी	93	10008	6084	16776	34004	64774
6	तासगाव	146	25571	17165	43269	58048	3127
7	मिरज	541	34970	25345	67750	180063	9459
8	क.महाकाळ	267	17940	10814	29096	48795	19991
9	जत	338	32988	27508	63738	151643	77812
10	कडेगाव	210	20457	14882	35664	52775	5350
जिल्हा एकूण		2431	259066	177987	457849	811176	207569

अ.क्र.	तालुका	बक-या	घोडे व शिंगरे	इतर पशुधन	एकूण पशुधन	एकूण कॉबडया	एकूण कुक्कुट पक्षी
(1)	(2)	(39)	(40)	(41)	(42)	(43)	(44)
1	शिराळा	7523	1694	193	83691	167843	167843
2	वाळवा	32067	63	2645	210277	267393	267393
3	पलूस	8213	821	0	31852	48615	50266
4	खानापूर	19910	571	221	61005	283847	283853
5	आटपाडी	43625	1897	2833	147133	118390	118820
6	तासगाव	28534	1027	109	90845	109418	109463
7	मिरज	35721	2889	2100	230232	382175	382321
8	क.महाकाळ	33488	29	415	102718	111922	111922
9	जत	135439	172	1252	366318	198203	198203
10	कडेगाव	25447	7	121	83700	437262	437262
जिल्हा एकूण		369967	9170	9889	1407771	2125068	2127346

आधार - पशुगणना -2003

पशुवैद्यकीय संस्था

जिल्हा - सांगली

अ. क्र.	तालुका	पशुवैद्यकीय सर्व / लघू चिकित्सालय	पशुवैद्यकीय दवाखाने (राज्य तथा स्थानिक स्तर)	पशुवैद्यकीय प्रथमोपचार केंद्र	पशुरोग अन्वेषण प्रयोगशाळा (राज्य तथा स्थानिक स्तर)	फिरती पशुरोग नियंत्रण पथके	फिरते पशु वैद्यकीय दवाखाने
(1)	(2)	(3)	(4)	(5)	(6)	(7)	(8)
1	शिराळा	-	19	-	-	-	1
2	वाळवा	1	23	-	-	-	-
3	पलूस	-	8	-	-	-	-
4	खानापूर	1	9	-	-	-	-
5	आटपाडी	-	8	-	-	-	-
6	तासगाव	1	15	-	-	-	-
7	मिरज	2	22	-	-	-	-
8	क.महाकाळ	1	10	-	-	-	-
9	जत	-	23	-	-	-	-
10	कडेगाव	-	9	-	-	-	-
जिल्हा एकूण		6	146	-	-	-	1

अ. क्र.	तालुका	दक्षता पथके / तपासणी नाका	कृत्रिम रेतन केंद्रे	कृत्रिम रेतन उपकेंद्रे	पशु पैदास क्षेत्र	सघन कुक्कुट घाटे	मेष पैदास क्षेत्र	शेळी पैदास क्षेत्र
(1)	(2)	(9)	(10)	(11)	(12)	(13)	(14)	(15)
1	शिराळा	-	-	-	-	-	-	-
2	वाळवा	-	-	-	-	-	-	-
3	पलूस	-	-	-	-	-	-	-
4	खानापूर	-	-	-	-	-	-	-
5	आटपाडी	-	-	-	-	-	-	-
6	तासगाव	-	-	-	-	1	-	-
7	मिरज	-	-	-	-	-	-	-
8	क.महाकाळ	-	-	-	-	-	-	1
9	जत	-	-	-	1	-	-	-
10	कडेगाव	-	-	-	-	-	-	-
जिल्हा एकूण		-	-	-	1	1	-	1

टिप- पशुपैदास प्रक्षेत्र जत येथे असून त्याचे नाव वळूमाता संगोपन केंद्र असे आहे.

आधार -जिल्हा पशुसंवर्धन उपायुक्त, सांगली (मु.मिरज)

तक्ता क्रमांक - 6.15

मान्यताप्राप्त पशुवध गृहे आणि त्यात कत्तल केलेल्या पशूंची संख्या

जिल्हा - सांगली

संदर्भ वर्ष 2007-08

अ. क्र.	तालुका	पशुवध गृहांची संख्या	कत्तल केलेले पशू (संख्या)						
			बैल	महिष वर्गीय	मूढ्या/ मूढे	शळ्या / बोकड	डुकरे	इतर	एकूण
1	(2)	(3)	(4)	(5)	(6)	(7)	(8)	(9)	(10)
1	शिराळा	-	-	-	-	-	-	-	0
2	वाळवा	2	-	-	4300	7770	-	-	12070
3	पलूस	-	-	-	-	-	-	-	-
4	खानापूर	1	-	-	-	11704	-	-	11704
5	आटपाडी	-	-	-	-	-	-	-	-
6	तासगाव	-	-	-	-	-	-	-	-
7	मिरज	2	561	12170	880	4600	-	-	18211
8	क.महाकाळ	-	-	-	-	-	-	-	-
9	जत	-	-	-	-	-	-	-	-
10	कडेगाव	-	-	-	-	-	-	-	-
जिल्हा एकूण		5	561	12170	5180	24074	0	0	41985

टीप : आटपाडी, जत, क.महाकाळ, शिराळा, पलूस, कडेगाव, तासगाव तालुक्यात कत्तलखाने नाहीत.

आधार - 1. पशुसंवर्धन अधिकारी जि.प.सांगली 2. वैद्यकीय आरोग्याधिकारी, महानगरपालिका सांगली

तक्ता क्रमांक - 6.16

वनक्षेत्र

जिल्हा - सांगली

संदर्भ वर्ष 2007-08

(क्षेत्र चौ. कि. मी.) (अस्थायी)

अ.क्र.	विभाग	राखीव	संरक्षित	अवर्गीकृत	एकूण
(1)	(2)	(3)	(4)	(5)	(6)
1	महसूल विभाग	95	0	8	103
2	वन विभाग	379	2	26	407
जिल्हा एकूण		474	2	34	510

आधार :- मुख्य वन संरक्षक, महाराष्ट्र राज्य, नागपूर

तक्ता क्रमांक - 6.17
मुख्य व गोण वन उत्पादने

जिल्हा - सांगली

संदर्भ वर्ष - 2007-08

अ. क्र.	वन उत्पादने	एकूण उत्पादन	विक्री केलेले एकूण उत्पादन	एकूण विक्रीचे मूल्य (मागील शिलकी उत्पादन धरून) (हजार रुपयात)
(1)	(2)	(3)	(4)	(5)
1	इमारती लाकूड (हजार घमी)	-	-	-
2	जळाऊ लाकूड (घमी)	9.761	9.761	10
3	चंदन लाकूड (कि.ग्रॅ)	4287.225	4287.225	1881
4	गोण वन उत्पादने			
	अ) बांबू (संख्या)	-	-	-
	ब) गवत इत्यादी (क्विंटल.)	-	-	-
	क) विडी पाने (स्टॅ.बॅग)	-	-	-
	ड) डिक (क्विंटल)	-	-	-
5	इतर			
	1) आपटा पाने	-	-	-
	2) मोहाची फुले (क्विंटल)	-	-	-
	3) काजू / फळे	-	-	-
	4) हिरडा / बेहडा (क्विंटल)	-	-	-
	5) खाणी व खनिजे (ब्रास)	-	-	-
	6) कारवी	-	-	-
	7) लाख (क्विंटल)	-	-	-
	8) इतर (परमिट फी, महसूल, पास फी, इतर जमा, सायवानी, बेलपाने, कडीपत्ता, जायफळ, घायपात, काटे, गुलतुरा व इतर)	-	-	845
6	एकूण गोण उत्पादने (1 ते 8)	-	-	845
	जिल्हा एकूण (1+2+3+4+5+6)	4296.986	4296.986	2736

आधार - उपविभागीय वन अधिकारी, सांगली.

तक्ता क्रमांक - 6.18

भूजल मत्स्यव्यवसाय

जिल्हा - सांगली

संदर्भ वर्ष - 2007-08

अ.क्र.	तालुका	नदीची लांबी (किमी)	मत्स्य व्यवसायासाठी अनुकूल क्षेत्र (तळी, सरोवरे व जलाशये)		मत्स्य व्यवसाया-खाली आणलेले एकूण क्षेत्र (हेक्टर)	भूजल मत्स्य उत्पादन (मे.टन.)	पकडलेल्या माशांची उत्पादकास मिळालेली किंमत (लाख रुपयांत)	मत्स्य व्यवसाय क्षेत्रासाठी वापरलेले मत्स्यबीज (लाखांत)	मत्स्य व्यवसाय सहकारी संस्था	
			संख्या	एकूण क्षेत्र (हेक्टर)					संख्या	सभासद संख्या
(1)	(2)	(3)	(4)	(5)	(6)	(7)	(8)	(9)	(10)	(11)
1	शिराळा	80	43	2370	340	207	35	12.00	23	2346
2	वाळवा	51	28	75	75	46	8	10.00	4	170
3	पलूस	उ.ना.	3	96	96	59	10	1.50	1	100
4	खानापूर	46	23	351	332	203	32	7.50	10	325
5	आटपाडी	28	40	907	860	625	91	15.50	9	390
6	तासगाव	56	27	381	358	218	34	7.50	5	305
7	मिरज	59	7	182	182	111	19	1.70	5	260
8	क.महांकाळ	23	30	747	582	355	55	6.50	5	118
9	जत	49	60	1296	882	638	90	14.00	11	286
10	कडेगाव	उ.ना.	5	391	391	238	38	5.50	6	200
जिल्हा एकूण		392	266	6796	4098	2700	412	81.70	79	4500

टिप-1. शिराळा तालुकातील वारणा जलाशय जलक्षेत्र 2029.90 हे. वन्यजीव संरक्षण कायद्यांतर्गत येत असलेने मासेमारी करणेस

मनाई आहे. 2. कवठेमहांकाळ तालुक्यातील बसाप्पावाडी तलाव जलक्षेत्र 165 हे. कोणत्याही संस्थेने अथवा खाजगी व्यक्तींनी

ठेक्याने न घेतल्याने सदरचे क्षेत्र वापराकरिता मिळत नाही.

आधार :- जिल्हा मत्स्यव्यवसाय विकास अधिकारी, सांगली

तक्ता क्रमांक - 6.19
दुग्ध विकास सहकारी संस्था

संदर्भ वर्ष -2007-08

जिल्हा - सांगली

अ. क्र.	तालुका	दुग्ध विकास सहकारी संस्थांची संख्या	त्यांची एकूण सभासद संख्या	वर्षभरात संकलित केलेले दुध		शीत गृहांची संख्या	शीत गृहांची क्षमता (000 लिटर)
				एकूण (000 लिटर)	प्रतिदिन (सरासरी 000लिटर)		
(1)	(2)	(3)	(4)	(5)	(6)	(7)	(8)
1	शिराळा	159	8100	26280	72	1	30
2	वाळवा	266	13566	52925	145	2	250
3	पलूस	30	1530	8030	22	1	20
4	खानापूर	28	1428	6205	17	-	-
5	आटपाडी	77	3927	16425	45	1	40
6	तासगाव	45	2295	12775	35	1	100
7	मिरज	66	3366	12775	35	-	-
8	क.महाकाळ	43	2193	7300	20	2	30
9	जत	86	4386	14600	40	-	-
10	कडेगाव	45	2295	9125	25	2	60
जिल्हा एकूण		845	43086	166440	456	10	530

आधार -- जिल्हा दुग्धशाळा विकास अधिकारी, सांगली .

तक्ता क्रमांक - 7.1
विधिविध प्रकारच्या सहकारी संस्था

जिल्हा - सांगली

संदर्भ : 31 मार्च 2007

अ.क्र.	सहकारी संस्थेचा प्रकार	संस्था
1	कृषि पतसंस्था (एकूण)	749
	1.1 जिल्हा मध्यवर्ती सहकारी बँका	1
	1.2 प्राथमिक कृषी सहकारी संस्था	748
	1.3 शेतकरी सेवा संस्था	-
	1.4 लॅम्स सहकारी संस्था (आदिवासी सहकारी संस्था)	-
	1.5 धान्य बँका	-
	1.6 इतर	-
2	बिगर - कृषी पतसंस्था (एकूण)	1693
	2.1 नागरी बँका	31
	2.2 नागरी पतसंस्था	1471
	2.3 कर्मचारी पतसंस्था	191
	2.4 इतर बिगर-कृषी पतसंस्था	-
3	पणन संस्था (एकूण)	56
	3.1 जिल्हा पणन संस्था	3.11 सर्वसाधारण उद्देशीय 3.12 विशेष उद्देशीय
		1 -
	3.2 प्राथमिक पणन संस्था	3.21 सर्वसामान्य तालुका खरेदी विक्री संघ 3.22 विशेष पणन संस्था
		14 41
	3.3 इतर पणन संस्था	-
4	एकूण उत्पादक सहकारी संस्था	2164
	4.1 साखर कारखाने	17
	4.2 इतर शेती प्रक्रिया संस्था	46
	4.3 विणकर संस्था	87
	4.4 विणकर संस्था (हातमाग)	3
	4.5 औद्योगिक बंसाहती (संस्था)	9
	4.6 इतर औद्योगिक संस्था	196
	4.7 दुग्ध व्यवसाय संस्था	843
	4.8 मत्स्यव्यवसाय संस्था	79
	4.9 सहकारी सूत गिरण्या	22
	4.10 उपसा जलसिंचन संस्था	358
	4.11 इतर उत्पादक संस्था	504
5	सामाजिक सेवा सहकारी संस्था	1280
	5.1 ग्राहक भांडारे	95
	5.2 गृहनिर्माण संस्था	395
	5.3 कामगार कंत्राटदार संस्था	454
	5.4 इतर सहकारी संस्था	336
	एकूण संस्था (1 ते 3)	5942

आधार :- जिल्हा उपनिबंधक, सहकारी संस्था, सांगली.

तक्ता क्रमांक - 7.2

सहकारी संस्थांची वित्तीय स्थिती

रु. हजारात.

जिल्हा - सांगली

संदर्भ : 31 मार्च 2007

अ. क्र.	बाब	परिमाण	संख्या
(1)	(2)	(3)	(4)
1	सहकारी संस्थांची संख्या	संख्या	5942
2	एकूण सभासद संख्या	हजार	2121
3	भरणा झालेले भागभांडवल		
	3.1 शासकीय भाग भांडवल	रुपये	115342
	3.2 स्वनिधी	रुपये	3721749
	3.3 एकूण	रुपये	3837091
4	ढेवी	रुपये	32746483
5	खेळते भांडवल	रुपये	57681858
6	31 मार्च रोजी येणे कर्ज	रुपये	17156442
7	वर्षभरात केलेले कर्जवाटप	रुपये	15498030
8	खरेदीची किंमत	रुपये	1320061
9	विक्रीची किंमत	रुपये	3371602
10	नफा /तोटा		
	10.1 नफ्यातील संस्था	संख्या	2772
	10.2 नफ्याची रक्कम	रुपये	316622
	10.3 तोट्यातील संस्था	संख्या	2557
	10.4 तोट्याची रक्कम	रुपये	814468
	10.5 ना-नफा, ना-तोटा झालेल्या संस्था	संख्या	482

टिप- 1.अक्र. 2ते 10 च्या आकडेवारीत जि.म.स.बँक, सांगली जिल्हा कृषि व ग्रामिण बहुउद्देशिय विकास बँक, साखर कारखाने, सुत गिरण्या आणि हातमाग यंत्रमाग संस्था यांचा समावेश नाही.

आधार :- जिल्हा उपनिबंधक, सहकारी संस्था, सांगली.

तक्ता क्रमांक - 7.3

सहकारी संस्थांची लेखापरीक्षण वर्गाप्रमाणे संख्या

जिल्हा - सांगली

संदर्भ : 31 मार्च 2008

अ. क्र.	तालुका	लेखापरीक्षण वर्गाप्रमाणे सहकारी संस्था				वर्गीकरण न केलेल्या	लेखापरीक्षण न झालेल्या	एकूण सहकारी संस्था
		अ	ब	क	ड			
(1)	(2)	(3)	(4)	(5)	(6)	(7)	(8)	(9)
1	शिराळा	31	73	55	14	8	412	593
2	वाळवा	130	154	76	50	27	800	1237
3	पलूस	28	38	17	14	11	273	381
4	खानापूर	13	35	30	18	6	235	337
5	आटपाडी	13	22	21	5	4	289	354
6	तासगाव	18	41	28	10	3	284	384
7	मिरज	82	104	123	97	17	1054	1477
8	क.महाकाळ	11	35	22	24	4	290	386
9	जत	12	34	47	25	1	314	433
10	कडेगाव	5	24	23	16	5	287	360
जिल्हा एकूण		343	560	442	273	86	4238	5942

आधार :- जिल्हा विशेष लेखापरीक्षक, सहकारी संस्था वर्ग-1, सांगली.

विशेष लेखापरीक्षक,पदुम, सांगली.

तक्ता क्रमांक - 7.4

राज्य/ जिल्हा कार्यक्षेत्र असलेल्या सहकारी बँकाचे कार्य

जिल्हा - सांगली

संदर्भ : 31 मार्च 2008

रु.हजारात

अ. क्र.	बाब		बँक शाखा			
			महाराष्ट्र राज्य सहकारी बँक, मुंबई	जिल्हा मध्यवर्ती सहकारी बँक लि.	जिल्हा औद्योगिक सहकारी बँक.	राज्य कृषी ग्रामीण व बहुददेशिय विकास बँक
1	(2)		(3)	(4)	(5)	(6)
1	बँक शाखा (संख्या)		-	218	-	13
2	सभासद	2.1 संस्था सभासद	-	3831	-	52
		2.2 वैयक्तिक सभासद	-	363	-	60705
3	भाग भांडवल		-	513141	-	52584
4	राखीव व इतर निधी		-	1249715	-	610471
5	ठेवी		-	12393715	-	491
6	खेळते भांडवल		-	17417540	-	1402045
7	अल्प मुदतीची कर्जे वाटप	7.1 रोख पत	-	7919585	-	-
		7.2 वटविलेली बिले	-	1039566	-	-
		7.3 एकूण (7.1+7.2)	-	8959151	-	-
		7.4 पैकी कृषि कर्जे	-	2208079	-	-
8	मध्यम मुदतीची कर्जे वाटप		-	1726139	-	-
9	दीर्घ मुदतीची कर्जे		-	90277	-	301
10	येणे कर्जे	10.1 अल्प मुदतीची कर्जे	-	5535085	-	-
		10.2 मध्यम मुदतीची कर्जे	-	4348961	-	-
		10.3 दीर्घ मुदतीची कर्जे	-	895780	-	824501
11	थकलेले कर्जे	11.1 अल्प मुदतीची कर्जे	-	1136791	-	-
		11.2 मध्यम मुदतीची कर्जे	-	1493466	-	-
		11.3 दीर्घ मुदतीची कर्जे	-	317947	-	552415

आधार :-1. व्यवस्थापक, जिल्हा मध्यवर्ती सहकारी बँक, सांगली

2. व्यवस्थापक, जिल्हा कृषी ग्रामीण विकास बँक, सांगली

जिल्हा-सांगली

अ. क्र.	तालुका	संस्था संख्या	सभासद संख्या					भाग भांडवल (रुपये)	स्तंभ-9 पैकी शासकीय भाग भांडवल (रुपये)	राखीव आणि इतर निधी (रुपये)	संस्थेने घेतलेली एकूण कर्जे (रुपये)
			अत्यल्प खातेदार	अल्प खातेदार	मोठे खातेदार	इतर सभासद	एकूण				
(1)	(2)	(3)	(4)	(5)	(6)	(7)	(8)	(9)	(10)	(11)	(12)
संस्था प्रकार - प्राथमिक कृषि सहकारी संस्था											
1	शिराळा	89	19086	7060	5257	170	31573	39246	11	11507	187810
2	वाळवा	133	42653	22492	11073	2352	78570	210541	197	101335	638273
3	पलूस	50	17315	8514	2680	4016	32525	102931	180	46715	365292
4	खानापूर	53	8272	7232	11027	6273	32804	36679	14	15687	214013
5	आटपाडी	68	11187	10745	17752	8225	47909	34520	-	16178	247728
6	तासगाव	77	21344	14545	6926	8511	51326	199437	-	58915	1237248
7	मिरज	65	24983	18691	20828	3196	67698	135159	43	66739	654155
8	क.महाकाळ	69	12118	11871	15778	8583	48350	60034	2	25223	366034
9	जत	82	10836	17685	31172	10892	70585	74082	-	19098	646414
10	कडेगाव	61	9722	7944	11750	5136	34552	5097	97	14380	301162
एकूण		747	177516	126779	134243	57354	495892	897726	544	375777	4858129
संस्था प्रकार - शेतकरी सेवा संस्था											
1											
2											
3											
एकूण											
संस्था प्रकार - आदिवासी सहकारी संस्था											
1											
2											
3											
4											
5											
6											
एकूण											

तक्ता क्रमांक - 7.5
सहकारी संस्थांचे कार्य

संदर्भ : 31.3.2007
(रुपये - हजारत)

जिल्हा-सांगली

अ. क्र.	तालुका	खेळते भांडवल (रुपये)	एकूण दिलेली कर्जे		येणे फर्जे		एकूण कर्जांची थकबाकी		3 वर्षांपेक्षा कमी वर्षे कर्जांची थकबाकी		3 वर्षांपेक्षा अधिक वर्षे कर्जांची थकबाकी	
			कर्जदार सभासद संख्या	कर्जाची रक्कम (रुपये)	थकबाकी दार संख्या	रक्कम (रुपये)	थकबाकी-दार संख्या	रक्कम (रुपये)	थकबाकी-दार संख्या	रक्कम (रुपये)	थकबाकी-दार संख्या	रक्कम (रुपये)
(1)	(2)	(13)	(14)	(15)	(16)	(17)	(18)	(19)	(20)	(21)	(22)	(23)
संस्था प्रकार			- प्राथमिक कृषि सहकारी संस्था									
1	शिराळा	252660	12357	140538	18242	203903	2688	36936	2283	30420	405	6516
2	वाळवा	1008001	32567	681326	32402	767893	4555	70748	4032	64443	523	6305
3	पलूस	572099	10381	299203	13419	418189	2507	55858	2380	53063	127	2795
4	खानापूर	268836	5741	108863	11857	211884	4011	33750	3613	30764	398	2986
5	आटपाडी	305428	8191	164406	15977	231522	5134	35333	4545	30203	589	5130
6	तासगाव	1485388	21705	293049	30560	1177591	12565	331113	8245	237961	4320	93152
7	मिरज	885426	26402	351015	35380	665545	8365	133220	7064	111389	1301	21831
8	क.महाकाळ	451095	6623	108942	11334	359321	8453	101622	7944	100646	509	976
9	जत	755471	27985	302134	31697	567294	15697	267339	11621	181264	4076	86075
10	कडेगाव	426608	16798	148492	16260	274674	7511	81664	6408	72029	1103	9635
एकूण		6411012	168750	2597968	217128	4877816	71486	1147583	58135	912182	13351	235401
संस्था प्रकार			- शेतकरी सेवा संस्था									
1												
2												
3												
एकूण												
संस्था प्रकार			- आदिवासी सहकारी संस्था									
1												
2												
3												
4												
5												
6												
एकूण												

आधार :- जिल्हा उपनिबंधक, सहकारी संस्था, सांगली

तक्ता क्रमांक - 7.6

बिगर-कृषी सहकारी पत संस्थांचे कार्य

जिल्हा - सांगली

संदर्भ : 31.3.2007

(रुपये - हजारात)

अ. क्र.	बाब	संस्था प्रकार				
		प्राथमिक सहकारी बँका		इतर बिगर - कृषी पतसंस्था		
		नागरी बँका	कर्मचारी पतपेढी आणि इतर	नागरी बँका	कर्मचारी पतपेढी	इतर (नागरी पतपेढी)
(1)	(2)	(3)	(4)	(5)	(6)	(7)
1	संस्था संख्या	30	1	-	191	1471
2	सभासद संख्या	299916	6991	-	68450	804864
3	भाग भांडवल (रुपये)	543418	112105	-	612957	1221605
4	राखीव व इतर निधी (रुपये)	2871174	58766	-	270816	874555
5	ठेवी (रुपये)	22626395	953046	-	511376	8584903
6	खेळते भांडवल (रुपये)	29449452	1165974	-	2393498	12968103
7	कर्जे 7.1 दिलेली कर्जे (रुपये)	8031498	852238	-	1312200	2662878
	7.2 वसूल कर्जे	8574201	750845	-	1377480	2777916
	7.3 येणे कर्जे	16314320	717749	-	1488628	8189092
	7.4 थकित कर्जे	3347768	7843	-	106518	2233421

आधार :- जिल्हा उपनिबंधक, सहकारी संस्था,

तक्ता क्र.7.7

जिल्हा- सांगली

जिल्हा आणि प्राथमिक पणन संस्थांचे कार्य

दि-31.3.2007

रु. हजारात

अ. क्र.	जिल्हा आणि प्राथमिक पणन संस्था	संस्था संख्या	सभासद संख्या	खेळते भांडवल (रुपये)	खरेदीची किंमत (रुपये)			विक्रीची किंमत (रुपये)		
					कृषी उत्पादन	शेतीच्या गरजेच्या वस्तू	उपभोगाच्या वस्तू	मालक म्हणून	अडत्या म्हणून	एकूण
(1)	(2)	(3)	(4)	(5)	(6)	(7)	(8)	(9)	(10)	(11)
1	जिल्हा पणन	1	3951	48124	-	8910	67717	-	-	73020
2	शिराळा	2	1064	26130	6916	41801	1882	-	-	54209
3	वाळवा	14	2319	17390	31757	35299	1828	-	-	57663
4	पलूस	4	3162	9329	391	7904	-	-	-	10464
5	खानापूर	2	1962	10995	2316	11518	718	-	-	31579
6	आटपाडी	2	176	226	-	-	-	-	-	-
7	तासगाव	11	2599	55349	1218	21511	-	-	-	29086
8	मिरज	8	6678	55240	18506	38920	2145	-	-	67857
9	क.महाकाळ	3	6828	3041	338	280	1114	-	-	1843
10	जत	4	1184	3176	-	194	-	-	-	298
11	कडेगाव	5	1961	18370	6652	300	203	-	-	9215
जिल्हा एकूण		56	31884	247370	68094	166637	75607	-	-	335234

अ. क्र.	जिल्हा आणि प्राथमिक पणन संस्था	कृषी उत्पादनाची विक्री (अडते व मालक म्हणून) (रुपये)							
		भात व तांदूळ	गहू	इतर अन्नधान्ये	कापूस	गळिताची धान्ये	डाळी	इतर	एकूण
(1)	(2)	(12)	(13)	(14)	(15)	(16)	(17)	(18)	(19)
1	जिल्हा पणन	-	-	-	-	-	-	-	-
2	शिराळा	-	-	-	-	-	-	2968	2968
3	वाळवा	-	-	-	-	-	-	29343	29343
4	पलूस	-	-	-	-	-	-	-	-
5	खानापूर	-	-	-	-	-	-	3215	3215
6	आटपाडी	-	-	-	-	-	-	-	-
7	तासगाव	-	-	-	-	-	-	2973	2973
8	मिरज	-	1067	8023	-	-	-	15299	24389
9	क.महाकाळ	-	8	295	-	-	-	-	303
10	जत	-	-	-	-	-	-	212	212
11	कडेगाव	-	-	5682	-	-	-	2807	8489
जिल्हा एकूण		-	1075	14000	-	-	-	56817	71892

अ. क्र.	जिल्हा आणि प्राथमिक पणन संस्था	शेतीला आवश्यक वस्तूंची विक्री (अडते व मालक म्हणून) (रुपये)					उपभोग्य वस्तूंची एकूण विक्री (रुपये)
		खते	बियाणे	कृषी औजारे	इतर	एकूण	
(1)	(2)	(20)	(21)	(22)	(23)	(24)	(25)
1	जिल्हा पणन	5120	546	5	133	5804	67216
2	शिराळा	42225	6033	-	-	48258	2983
3	वाळवा	27165	411	568	52	28196	124
4	पलूस	8705	1326	-	433	10464	-
5	खानापूर	20118	5618	-	1684	27420	944
6	आटपाडी	-	-	-	-	-	-
7	तासगाव	21043	3113	1272	685	26113	-
8	भिरज	37822	3427	-	-	41249	2219
9	क.महांकाळ	261	171	-	-	432	1108
10	जत	-	-	-	86	86	-
11	कडेगाव	120	372	-	-	492	234
जिल्हा एकूण		162579	21017	1845	3073	188514	74828

टिप -रकाना क्र. 9 आणि 10 ची आकडेवारी स्वतंत्रपणे उपलब्ध नाही

आधार :- जिल्हा उपनिबंधक, सहकारी संस्था, सांगली

तक्ता क्रमांक - 7.8

नियंत्रित बाजारपेठातील कृषि मालाची वार्षिक आवक व मूल्य.

रू.हजारत संदर्भ 31/3/2008

जिल्हा- सांगली

अ. क्र.	तालुका	कृषी उत्पन्न बाजार समित्यांची संख्या	उपबाजार पेठांची संख्या	तांदूळ		गहू		ज्वारी	
				आवक (टन)	मूल्य (रुपये)	आवक (टन)	मूल्य (रुपये)	आवक (टन)	मूल्य (रुपये)
(1)	(2)	(3)	(4)	(5)	(6)	(7)	(8)	(9)	(10)
1	शिराळा	-	1	-	-	-	-	-	-
2	वाळवा	1	*3	642	6198	262	3680	769	8232
3	पलूस	1	-	-	-	85	1044	100	959
4	खानापूर	1	-	-	-	-	-	-	-
5	आटपाडी	1	4	879	11987	1172	14161	1552	15337
6	तासगाव	1	-	-	-	179	2053	392	3300
7	मिरज	1	3	37008	827827	14768	217987	27177	309705
8	क.महाकाळ	-	2	-	-	144	1838	335	3239
9	जत	-	2	-	-	138	1998	159	2205
10	कडेगाव	-	-	-	-	-	-	-	-
जिल्हा एकूण		6	15	38529	846012	16748	242761	30484	342977

अ. क्र.	तालुका	बाजरी		तूर		मूग		गुळ	
		आवक (टन)	मूल्य (रुपये)	आवक (टन)	मूल्य (रुपये)	आवक (टन)	मूल्य (रुपये)	आवक (टन)	मूल्य (रुपये)
(1)	(2)	(11)	(12)	(13)	(14)	(15)	(16)	(17)	(18)
1	शिराळा	-	-	-	-	-	-	-	-
2	वाळवा	-	-	23	380	-	-	34	551
3	पलूस	-	-	13	220	31	707	-	-
4	खानापूर	-	-	-	-	-	-	-	-
5	आटपाडी	405	3184	-	-	-	-	295	4739
6	तासगाव	-	-	25	461	102	1712	-	-
7	मिरज	3300	25255	58	1066	1758	41352	49720	664780
8	क.महाकाळ	183	1430	16	275	43	919	-	-
9	जत	56	361	-	-	104	1978	391	4304
10	कडेगाव	-	-	-	-	-	-	-	-
जिल्हा एकूण		3944	30230	135	2402	2038	46668	50440	674374

तक्ता क्रमांक - 7.8

नियंत्रित बाजारपेठातील कृषि मालाची वार्षिक आवक व मूल्य.

पुढे चालू

जिल्हा- सांगली

रु.हजारात

संदर्भ 31-3-2008

अ. क्र.	तालुका	शेंगदाणा		सोयाबीन		हरभरा		हळद	
		आवक (टन)	मूल्य (रुपये)	आवक (टन)	मूल्य (रुपये)	आवक (टन)	मूल्य (रुपये)	आवक (टन)	मूल्य (रुपये)
(1)	(2)	(19)	(20)	(21)	(22)	(23)	(24)	(25)	(26)
1	शिराळा	-	-	-	-	-	-	-	-
2	वाळवा	-	-	4070	69192	7	163	-	-
3	पलूस	-	-	1245	20932	34	709	-	-
4	खानापूर	-	-	-	-	-	-	-	-
5	आटपाडी	259	9277	-	-	104	1867	-	-
6	तासगाव	-	-	128	2115	163	3534	-	-
7	मिरज	-	-	8255	143558	2587	56968	47421	1313551
8	क.महाकाळ	-	-	67	918	48	1051	-	-
9	जत	88	3059	89	1246	99	2079	248	8676
10	कडेगाव	-	-	-	-	-	-	-	-
जिल्हा एकूण		347	12336	13854	237961	3042	66371	47669	1322227

टीप * यापैकी आष्टा आणि कासेगाव उपबाजारांना जागा उपलब्ध नाही

आधार - जिल्हातील सर्व कृषी उत्पन्न बाजार समित्या.

तक्ता क्रमांक - 7.9

परवानाधारक सावकारांची संख्या आणि त्यांनी दिलेली कर्जे

जिल्हा - सांगली

संदर्भ : 31.7.2007

(रुपये हजारात)

अ. क्र.	तालुका	परवानाधारक सावकारांची संख्या	व्यापा-यांना दिलेली कर्जे (रुपये)	सावकारांनी इतरांना दिलेली कर्जे (रुपये)	एकूण (4+5) (रुपये)
(1)	(2)	(3)	(4)	(5)	(6)
1	शिराळा	8	--	110	110
2	वाळवा	33	10652	24856	35508
3	पलूस	15	3812	640	4452
4	खानापूर	25	28929	52648	81577
5	आटपाडी	-	-	-	-
6	तासगाव	13	1280	2210	3490
7	मिरज	200	12367	17108	29475
8	क.महाकाळ	10	200	162	362
9	जत	12	7400	1699	9099
10	कडेगाव	14	2685	--	2685
जिल्हा एकूण		330	67325	99433	166758

आधार :- जिल्हा उपनिबंधक, सहकारी संस्था, सांगली (68)

तक्ता क्रमांक - 8.1

विद्युतीकरण झालेल्या शहरांची व गावांची संख्या आणि त्यांची लोकसंख्या

जिल्हा - सांगली

संदर्भ : 31 मार्च 2008

अ. क्र.	यंत्रणा	जिल्ह्यातील एकूण		विद्युतीकरण झालेली गावे		विद्युतीकरण झालेली शहरे		एकूण विद्युतीकरण झालेली गावे व शहरे	
		गावे	शहरे	संख्या	लोकसंख्या लाखात	संख्या	लोकसंख्या लाखात	संख्या	लोकसंख्या लाखात
(1)	(2)	(3)	(4)	(5)	(6)	(7)	(8)	(9)	(10)
1	महाराष्ट्र राज्य विद्युत वितरण कं.	724	8	724	19.50	8	6.33	732	25.83
2	खाजगी विद्युत कंपनी	-	-	-	-	-	-	-	-
जिल्हा- एकूण		724	8	724	19.50	8	6.33	732	25.83

आधार- अधीक्षक अभियंता, महाराष्ट्र राज्य विद्युत वितरण कं., सांगली

टिप - जिल्ह्यातील गावे/ शहरे आणि लोकसंख्या 2001च्या जनगणनेनुसार देण्यात आलेली आहे.

तक्ता क्रमांक - 8.2

विजेचा वापर

जिल्हा - सांगली

संदर्भ : 2007-2008

अ. क्र.	विजेच्या वापराचा प्रकार	वीज निर्मितीच्या प्रकारानिहाय विजेचा वापर (1000 किलो वॅट तास)			
		थर्मल	हायड्रो	इतर	एकूण
(1)	(2)	(3)	(4)	(5)	(6)
1	घरगुती	-	176100	-	176100
2	व्यापारी कामासाठी लघुशक्तीसाठी	-	45280	-	45280
3	औद्योगिक	-	294020	-	294020
4	सार्वजनिक दिवाबत्ती	-	15750	-	15750
5	कृषि	-	639490	-	639490
6	इतर	-	76700	-	76700
7	एकूण	-	1247340	-	1247340
8	कनेक्शन्सची संख्या (लाखात)	-	5.45	-	5.45

टिप- औष्णिक जल व इतर विद्युत निर्मिती, तार वाहिन्यांचे संक्रमण एकमेकांत जोडले असल्याने त्यानुसार विजेच्या वापराची आकडेवारी देता येत नाही.

आधार- अधीक्षक अभियंता, महाराष्ट्र राज्य विद्युत वितरण कं.सांगली

तक्ता क्रमांक - 8.3

प्रकार व पृष्ठभाग यानुसार रस्त्यांची लांबी

जिल्हा:- सांगली

(लांबी :- कि.मी.मध्ये)

संदर्भ - 31 मार्च 2008

अ. क्र.	बाब	रस्त्याचा प्रकार							
		राष्ट्रीय महामार्ग	प्रमुख राज्य महामार्ग	राज्य महामार्ग	प्रमुख जिल्हा रस्ते	इतर जिल्हा रस्ते	ग्रामीण रस्ते	इतर	एकूण रस्त्याची लांबी
(1)	(2)	(3)	(4)	(5)	(6)	(7)	(8)	(9)	(10)
1	सिमेंट कॉक्रीट								
	अ) सा.बां.वि.	0	0	0	0	0	0	0	0
	ब) जिल्हा परिषद	0	0	0	0	0	0	0	0
	क) न.पा./म.न.पा.	0	0	0	0	0	0	24	24
2	डांबरी								
	अ) सा.बां.वि.	30	107	802	114	0	0	0	1053
	ब) जिल्हा परिषद	0	0	6	1618	1325	1012	0	3961
	क) न.पा./म.न.पा.	0	0	0	0	0	0	370	370
3	खडीचे								
	अ) सा.बां.वि.	0	0	16	0	0	0	0	16
	ब) जिल्हा परिषद	0	0	0	258	704	710	0	1672
	क) न.पा./म.न.पा.	0	0	0	0	0	0	127	127
4	इतर माल वापरून केलेले								
	अ) सा.बां.वि.	0	0	0	0	0	0	0	0
	ब) जिल्हा परिषद	0	0	0	226	678	1622	0	2526
	क) न.पा./म.न.पा.	0	0	0	0	0	0	82	82
5	एकूण लांबी								
	अ) सा.बां.वि.	30	107	818	114	0	0	0	1069
	ब) जिल्हा परिषद	0	0	6	2102	2707	3344	0	8159
	क) न.पा./म.न.पा.	0	0	0	0	0	0	603	603
	जिल्हा एकूण	30	107	824	2216	2707	3344	603	9831

आधार :- 1)कार्यकारी अभियंता,सार्वजनिक बांधकाम विभाग (प)

2)कार्यकारी अभियंता,सार्वजनिक बांधकाम विभाग मिरज

3) कार्यकारी अभियंता, इ व द जि.प.सांगली.

4) मुख्याधिकारी न.पा 5)आयुक्त,मनपा सांगली

तक्ता क्रमांक - 8.4

मोटार वाहनांची आणि परवानाधारकांची संख्या

जिल्हा - सांगली

संदर्भ -31 मार्च 2008

अ. क्र.	बाब	एकूण वाहने	इंधनाच्या प्रकारानुसार वाहने		
			डिझेल	पेट्रोल	एल.पी.जी.
(1)	(2)	(3)	(4)	(5)	(6)
प्रवासी वाहने					
1	बसेस	938	938	-	-
2	मोटारी आणि स्टेशन वॅगन्स	18899	6765	11668	466
3	जीप	10601	10601	-	-
4	टॅक्सी	902	902	-	-
5	तीन चाकी वाहने (रिक्शा)				
	3-सीटर	6825	1424	5325	76
	6-सीटर	122	122	-	-
6	दुचाकी वाहने	269269	-	269269	-
7	रुग्णवाहिका	114	114	-	-
8	शाळेच्या बसेस	35	35	-	-
एकूण प्रवासी वाहने		307705	20901	286262	542
माल वाहतूक-वाहने					
1	चार चाकी	12002	12002	-	-
2	तीन चाकी	4201	3238	963	-
3	ट्रॅक्टर्स	12053	12053	-	-
4	जोड वाहने	11662	-	-	-
5	इतर	228	228	-	-
एकूण माल वाहतूक-वाहने		40146	27521	963	-
जिल्ह्यातील एकूण वाहने		347851	48422	287225	542
परवानाधारकांची संख्या					
1	दुचाकी वाहने	-	X X X		
2	हलकी वाहने	5826			
3	जड वाहने	6176			
4	रिक्शा परवान्यांची संख्या	3656			

आधार - उपप्रादेशिक परिवहन अधिकारी सांगली.

तक्ता क्रमांक - 8.5

महाराष्ट्र राज्य मार्ग परिवहन महामंडळाची प्रवासी वाहतूक

जिल्हा - सांगली

संदर्भ वर्ष-2007-08

अ.क्र.	बाब	आकडेवारी
(1)	(2)	(3)
1	वर्ष अखेरीस मार्गांची संख्या	814
2	मार्गांची एकूण लांबी (कि.मी.)	56627.4
3	मार्गांची सरासरी लांबी (कि.मी.)	69.60
4	वर्षातील अस्तित्वात असलेल्या बसगाड्यांची संख्या	796
5	रस्त्यावर धावणा-या बस गाड्यांची दैनिक सरासरी संख्या	743
6	प्रवाशांची दैनिक सरासरी (संख्या हजारात)	3480
7	वाहतुकीमुळे वर्षात मिळालेले उत्पन्न (रूपये हजारात)	16429760
8	दर प्रवाशामागे मिळालेले सरासरी उत्पन्न (रूपये दर दिवशी)	12.93

आधार - विभागीय नियंत्रक, महाराष्ट्र राज्य मार्ग परिवहन महामंडळ, विभाग सांगली.

तक्ता क्रमांक - 8.6

पोस्ट आणि दूरध्वनी सेवा यांची आकडेवारी

जिल्हा - सांगली

संदर्भ - 31 मार्च 2008

अ. क्र.	तालुका	पोस्टांची संख्या	तार-घरांची संख्या	पत्र-पेट्यांची संख्या	पोस्टमनांची संख्या	पोस्टाची सुविधा असलेल्या गावांची संख्या	वैयक्तिक दूरध्वनी संख्या			सार्वजनिक दूरध्वनी केंद्रांची संख्या (PCO)
							ग्रामीण	नागरी	एकूण	
(1)	(2)	(3)	(4)	(5)	(6)	(7)	(8)	(9)	(10)	(11)
1	शिराळा	45	-	117	23	46	7715	*-	7715	1147
2	वाळवा	57	-	221	40	55	21931	6997	28928	2434
3	पलूस	22	-	61	26	36	10877		10877	**
4	खानापूर	32	-	93	20	39	9060	3663	12723	965
5	आटपाडी	21	-	63	18	21	8594		8594	639
6	तासगाव	54	-	125	23	36	11316	3013	14329	1583
7	मिरज	72	1	327	97	47	15175	37463	52638	4289
8	क.महांकाळ	36	-	89	20	34	10243		10243	854
9	जत	49	-	134	35	53	11044		11044	1270
10	कडेगाव	29	-	72	21	22	7671		7671	**
एकूण जिल्हा		417	1	1302	323	389	113626	51136	164762	13181

टिप- * स्वतंत्र फोड उपलब्ध नाही. ** स्वतंत्रपणे उपलब्ध नाही

आधार:- 1) प्रवरअधीक्षक, डाकघर सांगली.

2) सहाय्यक महाप्रबंधक, भारत संचार निगम, सांगली

तक्ता क्रमांक - 9.1
कारखान्यातील कामगारांची दैनिक सरासरी संख्या

जिल्हा - सांगली

संदर्भ वर्ष 2006

अ. क्र.	उद्योग गट	संके- तांक	कारखाने संख्या			स्तंभ 6 मधील कारखान्यातील कामगार संख्या		काम केलेल्या श्रम दिनांची एकूण संख्या (हजारात)	प्रपत्र न पाठविणारे चालू कारखाने	
			नोंदणी झालेले	बंद	प्रपत्र पाठविणारे चालू	एकूण	पैकी स्त्रिया		संख्या	कामगार संख्या
(1)	(2)	(3)	(4)	(5)	(6)	(7)	(8)	(9)	(10)	(11)
1	मासे, मटन, फळे व भाजीपाला उत्पादन, प्रक्रिया व साठवण करणे	151	31	5	14	431	51	121	12	278
2	दुधाचे पदार्थ तयार करणे	152	21	0	10	645	10	225	11	326
3	गिरणीद्वारे पीठ, भात, दाळ इ. धान्यावर प्रक्रिया करून उत्पादन	153	23	1	14	1055	10	356	8	211
4	पाव, बिस्किटे, केक वगैरे अन्नपदार्थांचे उत्पादन	154	47	8	26	3748	91	838	13	1608
5	मादक पेय पदार्थांचे उत्पादन	155	25	1	6	32	0	10	18	167
6	सुती कापडांचे उत्पादन, सूत कातणे, कापड विणणे व त्यावरील प्रक्रिया	171	122	11	57	1238	7	403	54	1935
7	कापडांची उत्पादने (तयार कपडे धरून)	172	3	0	3	63	0	19	0	0
8	कापडांची उत्पादने (तयार कपडे धरून)	181	3	0	1	51	37	16	2	105
9	तयार रेडिमेड कापडांचे उत्पादन (वुलनचे कपडे सोडून)	182	1	0	0	0	0	0	1	19
10	चामड्याचे उत्पादन व बॅग बनविणे	191	1	1	0	0	0	0	0	0

तक्ता क्रमांक - 9.1
कारखान्यातील कामगारांची दैनिक सरासरी संख्या

जिल्हा - सांगली

संदर्भ वर्ष 2006

अ. क्र.	उद्योग गट	संके- तांक	कारखाने संख्या			स्तंभ 6 मधील कारखान्यातील कामगार संख्या		काम केलेल्या श्रम दिनांची एकूण संख्या (हजारात)	प्रपत्र न पाठविणारे चालू कारखाने	
			नोंदणी झालेले	बंद	प्रपत्र पाठविणारे चालू	एकूण	पैकी स्त्रिया		संख्या	कामगार संख्या
(1)	(2)	(3)	(4)	(5)	(6)	(7)	(8)	(9)	(10)	(11)
11	पादत्राणांचे उत्पादन (दुरुस्ती सोडून)	192	1	0	0	0	0	0	1	17
12	लाकूड कापणे व फळ्या तयार करणे (प्लायवूड सोडून)	201	106	7	34	76	2	22	65	189
13	लाकडाच्या फळ्या, प्लायवूड व त्यापासून वस्तू बनविणे	202	9	0	4	263	1	80	5	199
14	कागद व कागदापासून तयार होणा-या वस्तूंचे उत्पादन	210	21	0	8	195	9	60	13	285
15	वर्तमान पत्रांची छपाई व प्रकाशन	221	3	0	2	23	1	7	1	10
16	छपाई आणि त्या संबंधीचे सेवा उद्योग	222	18	1	7	121	5	37	10	149
17	दगडी कोळशाचे उत्पादन	231	0	0	0	0	0	0	0	0
18	पेट्रोलियम पदार्थांचे शुद्धीकरण, एल. पी. जी. गॅस, मेणबत्त्या तयार करणे इत्यादी	232	2	0	2	17	0	3	0	0
19	रासायनिक वस्तूंचे उत्पादन उदा. फिनाइल, टरपेंटाइन, इत्यादी (रासायनिक खते सोडून)	241	12	0	9	79	4	24	3	40

तक्ता क्रमांक - 9.1
कारखान्यातील कामगारांची दैनिक सरासरी संख्या

जिल्हा - सांगली

संदर्भ वर्ष 2006

अ. क्र.	उद्योग गट	संके- तांक	कारखाने संख्या			स्तंभ 6 मधील कारखान्यातील कामगार संख्या		काम केलेल्या श्रम दिनांची एकूण संख्या (हजारात)	प्रपत्र न पाठविणारे चालू कारखाने	
			नोंदणी झालेले	बंद	प्रपत्र पाठविणारे चालू	एकूण	पैकी स्त्रिया		संख्या	कामगार संख्या
(1)	(2)	(3)	(4)	(5)	(6)	(7)	(8)	(9)	(10)	(11)
20	इतर रासायनिक वस्तुंचे उत्पादन.	242	23	3	9	123	8	34	11	104
21	रबर उत्पादन (टायर, ट्यूब उत्पादने)	251	18	2	6	28	1	8	10	50
22	प्लॅस्टिक उत्पादने (पाईप, सूटकेस इत्यादी)	252	15	0	11	220	2	67	4	78
23	काच आणि काचेच्या वस्तुंचे उत्पादन	261	0	0	0	0	0	0	0	0
24	अधातू खनिज पदार्थांचे उत्पादन	269	39	4	19	301	4	92	16	227
25	प्राथमिक स्वरुपाचे लोखंड तयार करणे	271	12	0	10	310	1	94	2	8
26	धातूंचे ओतकाम (सोने चांदी इतर धातू पासून दागिने बनविणे)	272	1	0	1	24	0	7	0	0
27	नॉनफेरस धातूंचे ओतकाम	273	46	4	30	958	6	287	12	344
28	फॅब्रिकेटेड स्ट्रक्चरल धातू उत्पादन (रोलिंग शटर, दरवाजा, खिडक्या, तिजो-या, इत्यादी)	281	16	0	6	89	0	27	10	205

तक्ता क्रमांक - 9.1
कारखान्यातील कामगारांची दैनिक सरासरी संख्या

जिल्हा - सांगली

संदर्भ वर्ष 2006

अ. क्र.	उद्योग गट	संके- तांक	कारखाने संख्या			स्तंभ 6 मधील कारखान्यातील कामगार संख्या		काम केलेल्या श्रम दिनांची एकूण संख्या (हजारात)	प्रपत्र न पाठविणारे चालू कारखाने	
			नोंदणी झालेले	बंद	प्रपत्र पाठविणारे चालू	एकूण	पैकी स्त्रिया		संख्या	कामगार संख्या
(1)	(2)	(3)	(4)	(5)	(6)	(7)	(8)	(9)	(10)	(11)
29	इतर फॅब्रिकेटेड धातूंचे उत्पादन (शेतीची अवजारे,	289	9	1	1	4	0	1	7	100
30	सामान्य उपयोगासाठी यंत्र व यांत्रिक सामग्रीचे उत्पादन (वाहतूक मशिनरी वगळून)	291	8	1	7	1849	0	567	0	0
31	विशेष उपयोगासाठी यंत्र व यंत्र सामग्रीचे उत्पादन (शेतीच्या उपयोगासाठी)	292	16	6	10	289	1	88	0	0
32	घरगुती उपयोगासाठी लागणा-या वस्तूंचे उत्पादन	293	1	0	0	0	0	0	1	40
33	इलेक्ट्रिक मोटार, जनरेटर, ट्रान्स्फॉर्मर इत्यादी वस्तूंचे उत्पादन	311	2	0	2	26	2	8	0	0
34	विद्युत यंत्र सामग्री व त्याचे सुटे भागांचे उत्पादन	312	4	1	0	0	0	0	3	52
35	वायरचे उत्पादन	313	2	0	2	20	0	6	0	0
36	विद्युतघट, प्रायमरी सेल्स आणि बॅटरीज याची	314	3	0	3	110	62	32	0	0
37	विद्युत दिव्यांचे उत्पादन	315	1	0	0	0	0	0	1	18
38	इतर विद्युत उपकरणांचे उत्पादन	319	7	1	2	15	1	5	4	70
39	मनगटी, इतर घडयाळांची व त्याच्या उपसाधनांची निर्मिती	333	1	0	0	0	0	0	1	14
40	मोटार वाहनाच्या बाहेरील भागांचे उत्पादन	342	1	0	1	18	0	6	0	0
41	फर्निचर तयार करणे	361	4	0	2	54	0	16	2	8

तक्ता क्रमांक - 9.1
कारखान्यातील कामगारांची दैनिक सरासरी संख्या

जिल्हा - सांगली

संदर्भ वर्ष 2006

अ. क्र.	उद्योग गट	संके- तांक	कारखाने संख्या			स्तंभ 6 मधील कारखान्यातील कामगार संख्या		काम केलेल्या श्रम दिनांची एकूण संख्या (हजारात)	प्रपत्र न पाठविणारे चालू कारखाने	
			नोंदणी झालेले	बंद	प्रपत्र पाठविणारे चालू	एकूण	पैकी स्त्रिया		संख्या	कामगार संख्या
(1)	(2)	(3)	(4)	(5)	(6)	(7)	(8)	(9)	(10)	(11)
42	इतर उत्पादन उद्योग (दागदागिने तयार करणे ज्वेलरी, सोन्या चांदीचे दागिने तयार करणे)	369	4	0	2	97	27	29	2	32
43	विद्युत शक्तीचे उत्पादन	401	1	0	1	18	0	6	0	0
44	गॅसचे उत्पादन व वाटप	402	1	0	1	143	0	43	0	0
45	पाण्याची साठवणूक, शुद्धीकरण व पुरवठा	410	6	0	1	15	0	5	5	134
46	निवासी व बिगर निवासी इमारतीचे बांधकाम व स्थापत्य अभियांत्रिकी (रस्ते, रेल्वे, धावपट्टी, बंदर निर्मिती व दुरुस्ती) दूरसंचार व पारेषण व प्रतिष्ठापना	452	1	0	1	9	0	3	0	0
47	मोटार वाहनांची (घाउक व किरकोळ) विक्री	501	1	0	1	10	0	3	0	0
48	मोटार वाहने दुरुस्ती व देखभाल	502	25	2	16	789	28	279	7	184
49	पेट्रोलियम पदार्थांची किरकोळ विक्री	505	8	0	3	34	0	9	5	48
50	वैयक्तिक व घरगुती वस्तूंची दुरुस्ती	526	2	0	2	81	3	25	0	0
51	वाहतूक व वाहतुकीला सहायक सुविधा (ट्रॅक्ल एजन्सीज इत्यादि)	630	21	1	16	208	12	64	4	72
जिल्हा एकूण		--	748	61	363	13879	386	4032	324	7326

आधार - औद्योगिक सुरक्षा व आरोग्य संचालनालय, मुंबई

तक्ता क्रमांक - 9.2

रोजगार व स्वयंरोजगार मार्गदर्शन केंद्रातील आकडेवारी

जिल्हा सांगली

संदर्भ वर्ष : 2007

अ. क्र.	बाब	संख्या
(1)	(2)	(3)
1	आहीर केलेल्या रिकाम्या जागांची संख्या	1184
2	रोजगार स्वरोजगार मार्गदर्शक केंद्राचा उपयोग करणारे मालक	498
3	मागील वर्ष अखेरीस पटावरील उमेदवार	85622
4	चालू वर्षात नवीन नोंदणी केलेले उमेदवार	4533
5	नोकरी मिळालेले उमेदवार	380
6	वर्ष अखेरीस पटावरील उमेदवार	72359
7	नोकरी मिळालेले उमेदवार	380
	अ) खाजगी क्षेत्र	250
	ब) सार्वजनिक क्षेत्र	130
	क) एकूण	380
8	नोकरी मिळालेले उमेदवार	380
	अ) अनुसूचित जाती/ अनुसूचित जमाती	21
	ब) इतर	359
	क) एकूण	380
9	रोजगार स्वयंरोजगार योजनेअंतर्गत लाभ प्राप्त झालेले उमेदवार	3650
	अ) रोजगार	566
	ब) स्वयंरोजगार	3084
10	रोजगार स्वरोजगार मार्गदर्शक केंद्रातील व्यवसाय मार्गदर्शन केंद्र	
	1) वैयक्तिक मार्गदर्शन/ व्यक्तिशः अगर गटामध्ये सल्ला दिलेले	15488
	2) रोजगार स्वरोजगार मार्गदर्शक केंद्रामध्ये घेण्यात आलेल्या गटांची चर्चा	1789
	3) मार्गदर्शन केलेल्या अर्जदारांना नोकरी विषयी/ प्रशिक्षणासाठी/ उमेदवारासाठी दिलेल्यांची संख्या	1948

आधार - जिल्हा रोजगार व स्वयंरोजगार मार्गदर्शन केंद्र सांगली

तक्ता क्रमांक - 9.3

शासकीय व स्थानिक स्वराज्य संस्थांतील कर्मचा-यांची संख्या

जिल्हा - सांगली

संदर्भ वर्ष : 1-7-2007

अ. क्र.	बाब	पदांचा तपशील	शासकीय	जिल्हा परिषद	महानगर पालिका	नगर परिषद
(1)	(2)	(3)	(4)	(5)	(6)	(7)
1	वर्ग - अ	एकूण मंजूर पदे भरलेली पदे पैकी स्त्रिया	412 304 51	154 142 33	21 12 2	1 1 0
2	वर्ग - ब	एकूण मंजूर पदे भरलेली पदे पैकी स्त्रिया	489 335 44	244 173 9	36 26 4	6 6 0
3	वर्ग - क	एकूण मंजूर पदे भरलेली पदे पैकी स्त्रिया	8501 6611 877	8769 7893 3080	1251 1075 334	374 298 78
4	वर्ग - ड	एकूण मंजूर पदे भरलेली पदे पैकी स्त्रिया	2824 2294 336	1092 941 177	1474 1383 321	401 338 22
5	एकूण	मंजूर पदे भरलेली पदे पैकी स्त्रिया	12226 9544 1308	10259 9149 3299	2782 2496 661	782 643 100
6	*इतर वर्ग-इ कर्मचारी	एकूण मंजूर पदे भरलेली पदे पैकी स्त्रिया	2045 1231 321	5829 5730 4189	23 23 10	64 64 44
7	एकूण	मंजूर पदे (5+6) भरलेली पदे पैकी स्त्रिया	14271 10775 1629	16088 14879 7488	2805 2519 671	846 707 144

टीप (*)- 'इतर' यामध्ये कार्यव्ययी आस्थापनेवरील, आकस्मिक खर्चातील रोजगार दिले जाणारे, रोजंदारीवरील, अंशकालीन, मानसेवी आणि वरील वर्गात समाविष्ट न झालेले कर्मचारी यांचा समावेश आहे.

आधार - अर्थ व सांख्यिकी संचालनालय, मुंबई

तक्ता क्रमांक - 9.4

निरनिराळ्या उद्योगांतील रोजगार

जिल्हा - सांगली

संदर्भ वर्ष :2007-08

अ. क्र.	उद्योग गट	राष्ट्रीय उद्योग संकेतांक	एकूण आस्थापनांची संख्या	माहिती देणा-या आस्थापनांची संख्या	कर्मचारी संख्या			
					शासकीय	निम-शासकीय	खाजगी	एकूण
(1)	(2)	(3)	(4)	(5)	(6)	(7)	(8)	(9)
1	कृषी	0	56	17	1249	116	250	1615
2	खाणकाम	10	2	2	1	11	-	12
3	वस्तुनिर्माण	15 ते 37	138	76	379	2442	19921	22742
4	बीज निर्मिती, गॅस, पाणी व सांडपाणी सेवा	40	9	2	-	327	-	327
5	बांधकाम	45	37	19	3267	337	31	3635
6	घाऊक व किरकोळ व्यापार व हॉटेल व्यवसाय	51 ते 55	43	34	3	-	909	912
7	परिवहन,गोदामे आणि दळणवळण	60 ते 64	8	7	1626	6339	-	7965
8	वित्त पुरवठा, विमा स्थावर मालमत्ता आणि व्यापार विषयक सेवा	65 ते 71	171	77	23	1626	5419	7068
9	सामूहिक,सामाजिक व व्यक्तिगत सेवा	72 ते 99	607	373	7659	13623	13149	34431
जिल्हा एकूण			1071	607	14207	24821	39679	78707

आधार - जिल्हा रोजगार व स्वयंरोजगार मार्गदर्शन केंद्र, सांगली

तक्ता क्रमांक - 9.5
कृषी व विगर-कृषी उद्योग

जिल्हा - सांगली

संदर्भ वर्ष : 2005

अ. क्र.	बाब	* कृषी उद्योग			विगर-कृषी			कृषी व विगर-कृषी एकूण		
		ग्रामीण	नागरी	एकूण	ग्रामीण	नागरी	एकूण	ग्रामीण	नागरी	एकूण
(1)	(2)	(3)	(4)	(5)	(6)	(7)	(8)	(9)	(10)	(11)
1	उद्योगांची संख्या									
	1.1 स्वकार्यरत उद्योग**	60142	3174	63316	40101	23482	63583	100243	26656	126899
	1.2 आस्थापना***	7231	420	7651	20810	12771	33581	28041	13191	41232
	1.3 एकूण	67373	3594	70967	60911	36253	97164	128284	39847	168131
2	मालकीच्या प्रकारानुसार उद्योग									
	2.1 सहकारी	316	8	324	1515	553	2068	1831	561	2392
	2.2 सार्वजनिक	358	69	427	6862	1569	8431	7220	1638	8858
	2.3 खाजगी	66699	3517	70216	52534	34131	86665	119233	37648	156881
3	मालकाचा विशेष सामाजिक गट (एकूण संस्थांची टक्केवारी)									
	3.1 अनुसूचित जाती	7.22	4.34	7.07	7.05	5.48	6.46	7.13	5.38	6.72
	3.2 अनुसूचित जमाती	3.84	3.45	3.82	3.08	2.99	3.04	3.48	3.03	3.37
4	जागेविरहित कार्यान्वित असलेल्या उद्योगांची एकूणशी टक्केवारी	9.05	6.62	8.92	12.76	9.71	11.62	10.8096	9.43	10.48
5	शक्तीवर चालणा-या उद्योगाची एकूण उद्योगांशी टक्केवारी	1.06	3.70	1.19	14.20	20.07	16.39	7.30	18.60	9.98
6	सर्वसाधारणपणे काम करणा-या कामगारांची संख्या									
	6.1 एकूण कामगार	106823	4998	111821	131247	99854	231101	238070	104852	342922
	6.2 वेतनावर काम करणारे कामगार	11631	784	12415	67866	62248	130114	79497	63032	142529
	6.3 वेतनावरील कामगारांची एकूण कामगारांशी टक्केवारी	10.89	15.69	11.10	51.71	62.34	56.30	33.39	60.12	41.56
	6.4 कामगारांची प्रति उद्योग सरासरी संख्या	1.59	1.39	1.58	2.15	2.75	2.38	1.86	2.63	2.04

टीप :- *कृषी उत्पादन व मळे वगळून कृषी संबंधित उद्योग, ** पगारावर एकही कर्मचारी नसलेले उद्योग

*** ज्या उद्योगात कमीतकमी एकतरी व्यक्ती पगारावर काम करते असे उद्योग

आधार :- अर्थ व सांख्यिकी संचालनालय, महाराष्ट्र शासन, मुंबई (आर्थिक गणना-2005)

तक्ता क्रमांक: 9.6

प्रमुख उद्योग गटानुसार उद्योगांची आणि नियमित काम करणा-या कामगारांची संख्या

जिल्हा - सांगली

संदर्भ वर्ष : 2005

अ. क्र.	उद्योग गट	ग्रामीण		नागरी		एकूण	
		उद्योग	कामगार	उद्योग	कामगार	उद्योग	कामगार
(1)	(2)	(3)	(4)	(5)	(6)	(7)	(8)
1	कृषी	67373	106823	3594	4998	70967	111821
2	खनिज उत्पादन व खाणकाम	68	148	27	56	95	204
3	वस्तुनिर्माण	12704	33839	5563	14977	18267	48816
4	वीज, गॅस आणि पाणी पुरवठा	184	1279	57	1279	241	2558
5	बांधकाम	1665	2668	627	1221	2292	3889
6	विक्री, परिरक्षण व दुरुस्ती	1994	3187	2266	4600	4260	7787
7	घाऊक व्यापार	2452	4548	2638	5239	5090	9787
8	किरकोळ व्यापार	20796	31991	14271	23187	35067	55178
9	उपाहारगृहे आणि हॉटेल्स	1625	3787	964	3193	2589	6980
10	वाहतूक आणि साठवण	1663	2933	655	2883	2318	5816
11	पोस्ट आणि दळणवळण	908	1654	844	2601	1752	4255
12	वित्तीय सहाय्य देणा-या संस्था	1708	6312	1075	7430	2783	13742
13	स्थावर मालमत्ता आणि बँकिंग	2689	4053	1739	3062	4428	7115
14	सार्वजनिक प्रशासन संरक्षण	1158	6001	342	10843	1500	16844
15	शिक्षण	2952	15786	927	7925	3879	23711
16	आरोग्य आणि सामाजिक कार्य	1441	3488	1163	5504	2604	8992
17	सामूहिक, सामाजिक व व्यक्तिगत सेवा	6903	9571	3095	5854	9998	15425
18	इतर सेवा	1	2	0	0	1	2
19	बिगर- कृषी उद्योग गट (एकूण)	60911	131247	36253	99854	97164	231101
सर्व प्रमुख उद्योग गट (एकूण)		128284	238070	39847	104852	168131	342922

आधार :- अर्थ व सांख्यिकी संचालनालय, महाराष्ट्र शासन, मुंबई (आर्थिक गणना -2005)

तक्ता क्रमांक - 9.7

महत्त्वाच्या उद्योग गटानुसार कृषी व बिगर - कृषी आस्थापनांची व त्यातील कामगारांची संख्या
जिल्हा - सांगली संदर्भ वर्ष :2005

अ. क्र.	उद्योग गट संकेतांक	उद्योग गट	आस्थापना			आस्थापनेवरील कामगार		
			ग्रामीण	नागरी	एकूण	ग्रामीण	नागरी	एकूण
(1)	(2)	(3)	(4)	(5)	(6)	(7)	(8)	(9)
1	0	कृषी	7231	420	7651	11631	784	12415
2	1	खाणकाम व दगडकाम	23	9	32	44	30	74
3	2 व 3	वस्तुनिर्माण	3317	2104	5421	17778	8544	26322
4	4	वीज, गॅस व पाणी पुरवठा	138	44	182	1201	1252	2453
5	5	बांधकाम	370	197	567	705	508	1213
6	6	घाऊक व्यापार	850	921	1771	1808	2384	4192
7	6	किरकोळ व्यापार	5388	4396	9784	8800	9737	18537
8	6	उपाहारगृहे व हॉटेल्स	729	591	1320	1651	2103	3754
9	7	वाहतूक आणि साठवण	318	262	580	1165	2189	3354
11	7	दळणवळण	496	261	757	1083	1826	2909
12	8	वित्तीय, विमा, स्थावर मालमत्ता	2038	1288	3326	6555	8217	14772
13	9	सामुहिक, सामाजिक व व्यक्तिगत सेवा	2637	1034	3671	3814	2837	6651
14	10	इतर	4506	1664	6170	23262	22621	45883
एकूण			28041	13191	41232	79497	63032	142529

आधार :- अर्थ व सांख्यिकी संचालनालय, महाराष्ट्र शासन, मुंबई (आर्थिक गणना-2005)

तक्ता क्रमांक - 10.1

शैक्षणिक संस्थांची (शाळा / महाविद्यालय इ.) संख्या

जिल्हा - सांगली

संदर्भ वर्ष: 2005-06

अ. क्र.	तालुका	बाब	प्राथमिक संस्था (अस्थायी) 2005-06					माध्यमिक संस्था (2004-05)				
			शासकीय	स्थानिक संस्था	खाजगी		एकूण	शासकीय	स्थानिक संस्था	खाजगी		एकूण
					अनुदानित	विना अनुदानित				अनुदानित	विना अनुदानित	
(1)	(2)	(3)	(4)	(5)	(6)	(7)	(8)	(9)	(10)	(11)	(12)	(13)
1	शिराळा	एकूण	0	139	4	4	147	-	-	-	-	-
		पेकी मुलीकरिता	0	4	0	0	4	-	-	-	-	-
2	वाळवा	एकूण	0	175	29	12	216	-	-	-	-	-
		पेकी मुलीकरिता	0	11	0	0	11	-	-	-	-	-
3	पलूस	एकूण	0	82	7	2	91	-	-	-	-	-
		पेकी मुलीकरिता	0	9	0	0	9	-	-	-	-	-
4	खानापूर	एकूण	0	193	6	6	205	-	-	-	-	-
		पेकी मुलीकरिता	0	0	0	0	0	-	-	-	-	-
5	आटपाडी	एकूण	0	172	3	1	176	-	-	-	-	-
		पेकी मुलीकरिता	0	4	0	0	4	-	-	-	-	-
6	तासगाव	एकूण	0	138	9	3	150	-	-	-	-	-
		पेकी मुलीकरिता	0	7	0	0	7	-	-	-	-	-
7	मिरज	एकूण	1	216	64	36	317	-	-	-	-	-
		पेकी मुलीकरिता	0	23	2	0	25	-	-	-	-	-
8	क.महाकाळ	एकूण	0	135	6	1	142	-	-	-	-	-
		पेकी मुलीकरिता	0	9	1	0	10	-	-	-	-	-
9	जत	एकूण	0	349	9	0	358	-	-	-	-	-
		पेकी मुलीकरिता	0	5	0	0	5	-	-	-	-	-
10	कडेगाव	एकूण	0	-	-	-	-	-	-	-	-	-
		पेकी मुलीकरिता	0	-	-	-	-	-	-	-	-	-
एकूण जिल्हा		एकूण	1	1599	137	65	1802	-	-	-	-	441
		पेकी मुलीकरिता	0	72	3	0	75	-	-	-	-	-

तक्ता क्रमांक - 10.1 (पुढे चालू)

जिल्हा - सांगली

संदर्भ वर्ष:2005-06

अ. क्र.	तालुका	बाब	उच्च माध्यमिक संस्था(2004-05)					महाविद्यालये (सर्व)(2005-06)					एकूण शैक्षणिक संस्था
			शासकीय	स्थानिक संस्था	खाजगी		एकूण	शासकीय	स्थानिक संस्था	खाजगी		एकूण	
					अनुदानित	विना अनुदानित				अनुदानित	विना अनुदानित		
(1)	(2)	(3)	(14)	(15)	(16)	(17)	(18)	(19)	(20)	(21)	(22)	(23)	(24)
1	शिराळा	एकूण	-	-	-	-	-	-	-	3	0	3	-
		पैकी मुलींकरिता	-	-	-	-	-	-	-	0	0		-
2	वाळवा	एकूण	-	-	-	-	-	-	-	9	0	9	-
		पैकी मुलींकरिता	-	-	-	-	-	-	-	2	0	2	-
3	पलूस	एकूण	-	-	-	-	-	-	-	4	0	4	-
		पैकी मुलींकरिता	-	-	-	-	-	-	-	0	0		-
4	खानापूर	एकूण	-	-	-	-	-	-	-	3	0	3	-
		पैकी मुलींकरिता	-	-	-	-	-	-	-	0	0		-
5	आटपाडी	एकूण	-	-	-	-	-	-	-	1	0	1	-
		पैकी मुलींकरिता	-	-	-	-	-	-	-	0	0		-
6	तासगाव	एकूण	-	-	-	-	-	-	-	3	0	3	-
		पैकी मुलींकरिता	-	-	-	-	-	-	-	1	0	1	-
7	मिरज	एकूण	-	-	-	-	-	-	-	14	0	14	-
		पैकी मुलींकरिता	-	-	-	-	-	-	-	3	0	3	-
8	क.महाकाळ	एकूण	-	-	-	-	-	-	-	1	0	1	-
		पैकी मुलींकरिता	-	-	-	-	-	-	-	0	0	0	-
9	जत	एकूण	-	-	-	-	-	-	-	1	0	1	-
		पैकी मुलींकरिता	-	-	-	-	-	-	-	0	0	0	-
10	कडेगाव	एकूण	-	-	-	-	-	-	-	2	0	2	-
		पैकी मुलींकरिता	-	-	-	-	-	-	-	1	0	1	-
एकूण जिल्हा		एकूण	-	-	-	-	120	-	-	41	0	41	2404
		पैकी मुलींकरिता	-	-	-	-	-	-	-	7	0	7	-

टिप-1)माध्यमिक आणि उच्च माध्यमिक विभागाची तालुकावार माहिती उपलब्ध नसलेने केवळ जिल्हयाची सन 2004-05 ची एकत्रित माहिती दिलेली आहे.2) प्राथमिक विभागाची कडेगाव तालुक्याची माहिती खानापूर तालुक्यात सामाविष्ट आहे

आधार -1.सहसंचालक,उच्च शिक्षण कोल्हापूर. 2. शिक्षणाधिकारी, जिल्हा परिषद, सांगली.

तक्ता क्रमांक - 10.2
शैक्षणिक संस्थांतील शिक्षक

संदर्भ वर्ष: 2005-06

अ. क्र.	तालुका	बाब	प्राथमिक शिक्षक (अस्थावी) 2005-06					माध्यमिक शिक्षक (2004-05)				
			शासकीय	स्थानिक संस्था	खाजगी		एकूण	शासकीय	स्थानिक संस्था	खाजगी		एकूण
					अनुदानित	विना अनुदानित				अनुदानित	विना अनुदानित	
(1)	(2)	(3)	(4)	(5)	(6)	(7)	(8)	(9)	(10)	(11)	(12)	(13)
1	शिराळा	एकूण	0	612	16	6	634	-	-	-	-	-
		पैकी स्त्रिया	0	220	5	3	228	-	-	-	-	-
2	वाळवा	एकूण	0	943	126	65	1134	-	-	-	-	-
		पैकी स्त्रिया	0	485	83	35	603	-	-	-	-	-
3	पलूस	एकूण	0	393	33	20	446	-	-	-	-	-
		पैकी स्त्रिया	0	209	22	11	242	-	-	-	-	-
4	खानापूर	एकूण	0	823	36	24	883	-	-	-	-	-
		पैकी स्त्रिया	0	398	5	3	406	-	-	-	-	-
5	आटपाडी	एकूण	0	574	14	7	595	-	-	-	-	-
		पैकी स्त्रिया	0	188	8	2	198	-	-	-	-	-
6	तासगाव	एकूण	0	730	47	14	791	-	-	-	-	-
		पैकी स्त्रिया	0	333	23	9	365	-	-	-	-	-
7	मिरज	एकूण	8	1588	782	108	2486	-	-	-	-	-
		पैकी स्त्रिया	2	847	337	64	1250	-	-	-	-	-
8	क.महांकाळ	एकूण	0	569	26	4	599	-	-	-	-	-
		पैकी स्त्रिया	0	211	17	2	230	-	-	-	-	-
9	जत	एकूण	0	1234	105	3	1342	-	-	-	-	-
		पैकी स्त्रिया	0	123	6	0	129	-	-	-	-	-
10	कडेगाव	एकूण	-	-	-	-	-	-	-	-	-	-
		पैकी स्त्रिया	-	-	-	-	-	-	-	-	-	-
एकूण जिल्हा		एकूण	8	7466	1185	251	8910	-	-	-	-	4901
		पैकी स्त्रिया	2	3014	506	129	3651	-	-	-	-	-

तक्ता क्रमांक - 10.2 (पुढे चालु)

संदर्भ वर्ष:2005-06

अ. क्र.	तालुका	बाब	उच्च माध्यमिक शिक्षक(2004-05)					महाविद्यालयातील शिक्षक (सर्व)(2005-06)					एकूण
			शासकीय	स्थानिक संस्था	खाजगी		एकूण	शासकीय	स्थानिक संस्था	खाजगी		एकूण	
					अनुदानित	विना अनुदानित				अनुदानित	विना अनुदानित		
(1)	(2)	(3)	(14)	(15)	(16)	(17)	(18)	(19)	(20)	(21)	(22)	(23)	(24)
1	शिराळा	एकूण	-	-	-	-	-	-	-	65	0	65	-
		पैकी स्त्रिया	-	-	-	-	-	-	-	15	0	15	-
2	वाळवा	एकूण	-	-	-	-	-	-	-	217	0	217	-
		पैकी स्त्रिया	-	-	-	-	-	-	-	50	0	50	-
3	पलूस	एकूण	-	-	-	-	-	-	-	122	0	122	-
		पैकी स्त्रिया	-	-	-	-	-	-	-	26	0	26	-
4	खानापूर	एकूण	-	-	-	-	-	-	-	79	0	79	-
		पैकी स्त्रिया	-	-	-	-	-	-	-	8	0	8	-
5	आटपाडी	एकूण	-	-	-	-	-	-	-	34	0	34	-
		पैकी स्त्रिया	-	-	-	-	-	-	-	1	0	1	-
6	तासगाव	एकूण	-	-	-	-	-	-	-	83	0	83	-
		पैकी स्त्रिया	-	-	-	-	-	-	-	20	0	20	-
7	मिरज	एकूण	-	-	-	-	-	-	-	373	0	373	-
		पैकी स्त्रिया	-	-	-	-	-	-	-	99	0	99	-
8	क.महाकाळ	एकूण	-	-	-	-	-	-	-	48	0	48	-
		पैकी स्त्रिया	-	-	-	-	-	-	-	4	0	4	-
9	जत	एकूण	-	-	-	-	-	-	-	40	0	40	-
		पैकी स्त्रिया	-	-	-	-	-	-	-	1	0	1	-
10	कडेगाव	एकूण	-	-	-	-	-	-	-	54	0	54	-
		पैकी स्त्रिया	-	-	-	-	-	-	-	8	0	8	-
एकूण जिल्हा		एकूण	-	-	-	-	2491	-	-	1115	0	1115	17417
		पैकी स्त्रिया	-	-	-	-	-	-	-	232	0	232	-

टिप-1)माध्यमिक आणि उच्च माध्यमिक विभागाची तालुकावार माहिती उपलब्ध नसलेने केवळ जिल्हयाची सन 2004-05 ची एकत्रित माहिती दिलेली आहे.2) प्राथमिक विभागाची कडेगाव तालुक्याची माहिती खानापूर तालुक्यात सामाविष्ट आहे

आधार -1.सहसंचालक,उच्च शिक्षण कोल्हापूर. 2. शिक्षणाधिकारी, जिल्हा परीषद , सांगली.

तक्ता क्रमांक - 10.3
शैक्षणिक संस्थांतील विद्यार्थी संख्या

जिल्हा - सांगली

संदर्भ वर्ष:2005-06

अ. क्र.	तालुका	बाब	प्राथमिक विद्यार्थी (अस्थायी)2005-06					माध्यमिक विद्यार्थी 2004-05				
			शासकीय	स्थानिक संस्था	खाजगी		एकूण	शासकीय	स्थानिक संस्था	खाजगी		एकूण
					अनुदानित	विना अनुदानित				अनुदानित	विना अनुदानित	
(1)	(2)	(3)	(4)	(5)	(6)	(7)	(8)	(9)	(10)	(11)	(12)	(13)
1	शिराळा	एकूण	0	14852	769	160	15781	-	-	-	-	-
		पैकी मुली	0	7060	284	64	7408	-	-	-	-	-
2	वाळवा	एकूण	0	29557	9340	1860	40757	-	-	-	-	-
		पैकी मुली	0	13662	3670	934	18266	-	-	-	-	-
3	पलूस	एकूण	0	10553	7010	1022	18585	-	-	-	-	-
		पैकी मुली	0	4829	3181	317	8327	-	-	-	-	-
4	खानापूर	एकूण	0	26594	1554	676	28824	-	-	-	-	-
		पैकी मुली	0	12638	653	272	13563	-	-	-	-	-
5	आटपाडी	एकूण	0	13711	741	251	14703	-	-	-	-	-
		पैकी मुली	0	6852	341	113	7306	-	-	-	-	-
6	तासगाव	एकूण	0	21763	1998	220	23981	-	-	-	-	-
		पैकी मुली	0	10147	836	67	11050	-	-	-	-	-
7	भिरज	एकूण	271	48983	37721	6748	93723	-	-	-	-	-
		पैकी मुली	100	23831	16277	2475	42683	-	-	-	-	-
8	क.महाकाळ	एकूण	0	14060	1090	143	15293	-	-	-	-	-
		पैकी मुली	0	4467	501	65	5033	-	-	-	-	-
9	जत	एकूण	0	34709	2608	470	37787	-	-	-	-	-
		पैकी मुली	0	16425	2390	412	19227	-	-	-	-	-
10	कडेगाव	एकूण	-	-	-	-	-	-	-	-	-	-
		पैकी मुली	-	-	-	-	-	-	-	-	-	-
एकूण जिल्हा		एकूण	271	214782	62831	11550	289434	-	-	-	-	171011
		पैकी मुली	100	99911	28133	4719	132863	-	-	-	-	82814

तक्ता क्रमांक - 10.3 (पुढे चालू)

जिल्हा - सांगली

संदर्भ वर्ष: 2005-06

अ. क्र.	तालुका	बाब	उच्च माध्यमिक विद्यार्थी 2004-05					'महाविद्यालयातील विद्यार्थी (सर्व) 2005-06					एकूण
			शासकीय	स्थानिक संस्था	खाजगी		एकूण	शासकीय	स्थानिक संस्था	खाजगी		एकूण	
					अनुदानित	विना अनुदानित				अनुदानित	विना अनुदानित		
(1)	(2)	(3)	(14)	(15)	(16)	(17)	(18)	(19)	(20)	(21)	(22)	(23)	(24)
1	शिराळा	एकूण	-	-	-	-	-	-	-	1060	0	1060	-
		पैकी मुली	-	-	-	-	-	-	-	429	0	429	-
2	वाळवा	एकूण	-	-	-	-	-	-	-	5645	0	5645	-
		पैकी मुली	-	-	-	-	-	-	-	2999	0	2999	-
3	पलूस	एकूण	-	-	-	-	-	-	-	2376	0	2376	-
		पैकी मुली	-	-	-	-	-	-	-	1179	0	1179	-
4	खानापूर	एकूण	-	-	-	-	-	-	-	2367	0	2367	-
		पैकी मुली	-	-	-	-	-	-	-	936	0	936	-
5	आटपाडी	एकूण	-	-	-	-	-	-	-	1024	0	1024	-
		पैकी मुली	-	-	-	-	-	-	-	462	0	462	-
6	तासगाव	एकूण	-	-	-	-	-	-	-	2006	0	2006	-
		पैकी मुली	-	-	-	-	-	-	-	893	0	893	-
7	मिरज	एकूण	-	-	-	-	-	-	-	12259	0	12259	-
		पैकी मुली	-	-	-	-	-	-	-	6697	0	6697	-
8	क.महाकाळ	एकूण	-	-	-	-	-	-	-	1557	0	1557	-
		पैकी मुली	-	-	-	-	-	-	-	656	0	656	-
9	जत	एकूण	-	-	-	-	-	-	-	1393	0	1393	-
		पैकी मुली	-	-	-	-	-	-	-	340	0	340	-
10	कडेगाव	एकूण	-	-	-	-	-	-	-	1110	0	1110	-
		पैकी मुली	-	-	-	-	-	-	-	814	0	814	-
एकूण जिल्हा		एकूण	-	-	-	-	95704	-	-	30797	0	30797	586946
		पैकी मुली	-	-	-	-	41270	-	-	15405	0	15405	272352

टिप-1)माध्यमिक आणि उच्च माध्यमिक विभागाची तालुकावार माहिती उपलब्ध नसलेने केवळ जिल्हयाची सन 2004-05 ची एकत्रित माहिती दिलेली आहे.2) प्राथमिक विभागाची कडेगाव तालुक्याची माहिती खानापूर तालुक्यात सामाविष्ट आहे

आधार -1.सहसंचालक,उच्च शिक्षण कोल्हापूर. 2. शिक्षणाधिकारी, जिल्हा परिषद , सांगली.

तक्ता क्रमांक - 10.4

शैक्षणिक संस्थांतोल अनुसूचित जातीच्या विद्यार्थ्यांची संख्या

जिल्हा - सांगली

संदर्भ वर्ष: 2005-06

अ.क्र	तालुका	बाब	प्राथमिक विद्यार्थी (अस्थायी) 2005-06					माध्यमिक विद्यार्थी 2002-03				
			शासकीय	स्थानिक संस्था	खाजगी		एकूण	शासकीय	स्थानिक संस्था	खाजगी		एकूण
					अनुदानित	विना अनुदानित				अनुदानित	विना अनुदानित	
(1)	(2)	(3)	(4)	(5)	(6)	(7)	(8)	(9)	(10)	(11)	(12)	(13)
1	शिराळा	एकूण	0	1477	30	15	1522	-	-	-	-	-
		पैकी मुली	0	739	12	4	755	-	-	-	-	-
2	वाळवा	एकूण	0	4529	2459	242	7230	-	-	-	-	-
		पैकी मुली	0	2156	1327	93	3576	-	-	-	-	-
3	पलूस	एकूण	0	1652	2018	79	3749	-	-	-	-	-
		पैकी मुली	0	763	927	42	1732	-	-	-	-	-
4	खानापूर	एकूण	0	4278	161	76	4515	-	-	-	-	-
		पैकी मुली	0	2087	43	29	2159	-	-	-	-	-
5	आटपाडी	एकूण	0	1816	51	26	1893	-	-	-	-	-
		पैकी मुली	0	867	29	19	915	-	-	-	-	-
6	तासगाव	एकूण	0	3119	1447	48	4614	-	-	-	-	-
		पैकी मुली	0	1434	542	28	2004	-	-	-	-	-
7	मिरज	एकूण	0	5845	1078	585	7508	-	-	-	-	-
		पैकी मुली	0	2842	539	272	3653	-	-	-	-	-
8	क.महांकाळ	एकूण	0	1084	394	74	1552	-	-	-	-	-
		पैकी मुली	0	525	251	37	813	-	-	-	-	-
9	जत	एकूण	0	4636	1156	101	5893	-	-	-	-	-
		पैकी मुली	0	2266	416	23	2705	-	-	-	-	-
10	कडेगाव	एकूण	-	-	-	-	-	-	-	-	-	-
		पैकी मुली	-	-	-	-	-	-	-	-	-	-
एकूण जिल्हा		एकूण	0	28436	8794	1246	38476	-	-	-	-	42463
		पैकी मुली	0	13679	4086	547	18312	-	-	-	-	19712

तक्ता क्रमांक - 10.4 (पुढे चालू)

शैक्षणिक संस्थांतील अनुसूचित जातीच्या विद्यार्थ्यांची संख्या

जिल्हा - सांगली

संदर्भ वर्ष: 2005-06

अ.क्र	तालुका	बाब	उच्च माध्यमिक विद्यार्थी 2002-03					महाविद्यालयातील विद्यार्थी (सर्व) 2005-06					एकूण
			शासकीय	स्थानिक संस्था	खाजगी		एकूण	शासकीय	स्थानिक संस्था	खाजगी		एकूण	
					अनुदानित	विना अनुदानित				अनुदानित	विना अनुदानित		
(1)	(2)	(3)	(14)	(15)	(16)	(17)	(18)	(19)	(20)	(21)	(22)	(23)	(24)
1	शिराळा	एकूण	-	-	-	-	-	-	-	93	0	93	-
		पैकी मुली	-	-	-	-	-	-	-	45	0	45	-
2	वाळवा	एकूण	-	-	-	-	-	-	-	428	0	428	-
		पैकी मुली	-	-	-	-	-	-	-	215	0	215	-
3	पलूस	एकूण	-	-	-	-	-	-	-	180	0	180	-
		पैकी मुली	-	-	-	-	-	-	-	77	0	77	-
4	खानापूर	एकूण	-	-	-	-	-	-	-	182	0	182	-
		पैकी मुली	-	-	-	-	-	-	-	62	0	62	-
5	आटपाडी	एकूण	-	-	-	-	-	-	-	70	0	70	-
		पैकी मुली	-	-	-	-	-	-	-	26	0	26	-
6	तासगाव	एकूण	-	-	-	-	-	-	-	177	0	177	-
		पैकी मुली	-	-	-	-	-	-	-	74	0	74	-
7	मिरज	एकूण	-	-	-	-	-	-	-	1272	0	1272	-
		पैकी मुली	-	-	-	-	-	-	-	672	0	672	-
8	क.महाकाळ	एकूण	-	-	-	-	-	-	-	195	0	195	-
		पैकी मुली	-	-	-	-	-	-	-	80	0	80	-
9	जत	एकूण	-	-	-	-	-	-	-	225	0	225	-
		पैकी मुली	-	-	-	-	-	-	-	60	0	60	-
10	कडेगाव	एकूण	-	-	-	-	-	-	-	104	0	104	-
		पैकी मुली	-	-	-	-	-	-	-	81	0	81	-
एकूण जिल्हा		एकूण	-	-	-	-	4496	-	-	2926	0	2926	88361
		पैकी मुली	-	-	-	-	1709	-	-	1392	0	1392	41125

टिप-1)माध्यमिक आणि उच्च माध्यमिक विभागाची तालुकावार माहिती उपलब्ध नसलेने केवळ जिल्हयाची सन 2002-03 ची एकत्रित माहिती दिलेली आहे.2) प्राथमिक विभागाची कडेगाव तालुक्याची माहिती खानापूर तालुक्यात सामाविष्ट आहे

1.सहसंचालक,उच्च शिक्षण कोल्हापूर.2शिक्षण संचालनालय, महाराष्ट्र राज्य, पुणे 3)शिक्षणाधिकारी जिल्हा परिषद, सांगली

तक्ता क्रमांक - 10.5

शैक्षणिक संस्थांतील अनुसूचित जमातीच्या विद्यार्थ्यांची संख्या

जिल्हा - सांगली

संदर्भ वर्ष: 2005-06

अ.क्र	तालुका	बाब	प्राथमिक विद्यार्थी (अस्थायी) 2005-06					माध्यमिक विद्यार्थी 2003-04				
			शासकीय	स्थानिक संस्था	खाजगी		एकूण	शासकीय	स्थानिक संस्था	खाजगी		एकूण
					अनुदानित	विना अनुदानित				अनुदानित	विना अनुदानित	
(1)	(2)	(3)	(4)	(5)	(6)	(7)	(8)	(9)	(10)	(11)	(12)	(13)
1	शिराळा	एकूण	0	32	2	0	34	-	-	-	-	-
		पैकी मुली	0	19	0	0	19	-	-	-	-	-
2	वाळवा	एकूण	0	28	15	13	56	-	-	-	-	-
		पैकी मुली	0	8	10	2	20	-	-	-	-	-
3	पलूस	एकूण	0	113	165	27	305	-	-	-	-	-
		पैकी मुली	0	60	94	12	166	-	-	-	-	-
4	खानापूर	एकूण	0	73	13	7	93	-	-	-	-	-
		पैकी मुली	0	37	1	3	41	-	-	-	-	-
5	आटपाडी	एकूण	0	30	1	0	31	-	-	-	-	-
		पैकी मुली	0	14	0	0	14	-	-	-	-	-
6	तासगाव	एकूण	0	81	39	0	120	-	-	-	-	-
		पैकी मुली	0	41	17	0	58	-	-	-	-	-
7	मिरज	एकूण	8	169	175	232	584	-	-	-	-	-
		पैकी मुली	4	86	118	117	325	-	-	-	-	-
8	क.महाकाळ	एकूण	0	29	2	1	32	-	-	-	-	-
		पैकी मुली	0	19	1	0	20	-	-	-	-	-
9	जत	एकूण	0	236	86	27	349	-	-	-	-	-
		पैकी मुली	0	92	23	9	124	-	-	-	-	-
10	कडेगाव	एकूण	-	-	-	-	-	-	-	-	-	-
		पैकी मुली	-	-	-	-	-	-	-	-	-	-
एकूण जिल्हा		एकूण	8	791	498	307	1604	-	-	-	-	1903
		पैकी मुली	4	376	264	143	787	-	-	-	-	890

तक्ता क्रमांक - 10.5 (पुढे चालू)

शैक्षणिक संस्थांतील अनुसूचित जमातीच्या विद्यार्थ्यांची संख्या

जिल्हा - सांगली

संदर्भ वर्ष: 2005-06

अ.क्र	तालुका	बाब	उच्च माध्यमिक विद्यार्थी 2003-04					महाविद्यालयातील विद्यार्थी (सर्व)					एकूण
			शासकीय	स्थानिक संस्था	खाजगी		एकूण	शासकीय	स्थानिक संस्था	खाजगी		एकूण	
					अनुदानित	विना अनुदानित				अनुदानित	विना अनुदानित		
(1)	(2)	(3)	(14)	(15)	(16)	(17)	(18)	(19)	(20)	(21)	(22)	(23)	(24)
1	शिराळा	एकूण	-	-	-	-	-	-	-	-	0	0	-
		पैकी मुली	-	-	-	-	-	-	-	-	0	0	-
2	वाळवा	एकूण	-	-	-	-	-	-	-	5	0	5	-
		पैकी मुली	-	-	-	-	-	-	-	1	0	1	-
3	पलूस	एकूण	-	-	-	-	-	-	-	1	0	1	-
		पैकी मुली	-	-	-	-	-	-	-	0	0	0	-
4	खानापूर	एकूण	-	-	-	-	-	-	-	6	0	6	-
		पैकी मुली	-	-	-	-	-	-	-	1	0	1	-
5	आटपाडी	एकूण	-	-	-	-	-	-	-	0	0	0	-
		पैकी मुली	-	-	-	-	-	-	-	0	0	0	-
6	तासगाव	एकूण	-	-	-	-	-	-	-	3	0	3	-
		पैकी मुली	-	-	-	-	-	-	-	3	0	3	-
7	मिरज	एकूण	-	-	-	-	-	-	-	47	0	47	-
		पैकी मुली	-	-	-	-	-	-	-	42	0	42	-
8	क.महांकाळ	एकूण	-	-	-	-	-	-	-	1	0	1	-
		पैकी मुली	-	-	-	-	-	-	-	1	0	1	-
9	जत	एकूण	-	-	-	-	-	-	-	0	0	0	-
		पैकी मुली	-	-	-	-	-	-	-	0	0	0	-
10	कडेगाव	एकूण	-	-	-	-	-	-	-	1	0	1	-
		पैकी मुली	-	-	-	-	-	-	-	1	0	1	-
एकूण जिल्हा		एकूण	-	-	-	-	426	-	-	64	0	64	3997
		पैकी मुली	-	-	-	-	112	-	-	49	0	49	1838

टिप-1)माध्यमिक आणि उच्च माध्यमिक विभागाची तालुकावार माहिती उपलब्ध नसलेने केवळ जिल्हयाची सन 2003-04 ची एकत्रित माहिती दिलेली आहे.2) प्राथमिक विभागाची कडेगाव तालुक्याची माहिती खानापूर तालुक्यात समाविष्ट आहे

आधार - 1.सहसंचालक,उच्च शिक्षण कोल्हापूर2.शिक्षण संचालनालय, महाराष्ट्र राज्य, पुणे 3) शिक्षणाधिकारी, जिल्हा परिषद, सांगली

तक्ता क्रमांक - 10.6

शारीरिक शिक्षण महाविद्यालये, क्रीडांगणे, क्रीडा संस्था आणि क्रीडा शिष्यवृत्तीधारक

जिल्हा-सांगली

संदर्भ वर्ष-2007-08

अ.क्र.	तालुक	शारीरिक शिक्षण महाविद्यालये (संख्या)	अधिकृत क्रीडांगणे, व्यायाम शाळा (संख्या)		खेळाच्या स्टेडियमची संख्या	अधिकृत जलतरण तलाव (संख्या)	वर्षात घेतलेली क्रीडा प्रशिक्षण शिबिरे (संख्या)	राज्यपातळीवर निवड झालेल्या खेळाडूंची संख्या		क्रीडा शिष्यवृत्ती धारकांची संख्या	
			क्रीडांगणे	व्यायाम शाळा				एकूण	पैकी मुली	एकूण	पैकी मुली
(1)	(2)	(3)	(4)	(5)	(6)	(7)	(8)	(9)	(10)	(11)	(12)
1	शिराळा	-	5	2	-	-	1	2	-	-	-
2	वाळवा	-	17	6	2	1	4	112	46	11	4
3	पलूस	-	4	3	0	-	2	72	16	16	-
4	खानापूर	-	4	3	1	-	1	16	4	-	-
5	आटपाडी	-	16	3	1	-	1	8	-	1	-
6	तासगाव	-	5	3	1	-	3	12	3	-	-
7	मिरज	1	11	6	5	5	12	175	84	72	40
8	क.महांकाळ	-	5	5	-	-	1	16	6	7	3
9	जत	-	13	8	-	-	1	38	12	11	8
10	कडेगाव	-	5	2	1	-	1	12	4	1	-
जिल्हा एकूण		1	85	41	11	6	27	463	175	119	55

टिप - स्तंभ 4 ते 8 मध्ये जिल्हा क्रीडा अधिकारी यांच्या मार्फत अनुदान वितरित केलेल्या शाळा व नोंदणीकृत क्रीडा संस्था यांचा समावेश आहे.

आधार - जिल्हा क्रीडा अधिकारी, सांगली

तक्ता क्रमांक - 10.7

इयत्तानिहाय विद्यार्थ्यांची संख्या

जिल्हा - सांगली

संदर्भ वर्ष - 2002-2003

अ.क्र.	तालुका	इयत्ता						
		1ली	2 री	3 री	4 थी	5 वी	6 वी	7 वी
	(2)	(3)	(4)	(5)	(6)	(7)	(8)	(9)
1	शिराळा	-	-	-	-	-	-	-
2	वाळवा	-	-	-	-	-	-	-
3	पलूस	-	-	-	-	-	-	-
4	खानापूर	-	-	-	-	-	-	-
5	आटपाडी	-	-	-	-	-	-	-
6	तासगाव	-	-	-	-	-	-	-
7	मिरज	-	-	-	-	-	-	-
8	क.महांकाळ	-	-	-	-	-	-	-
9	जत	-	-	-	-	-	-	-
10	कडेगाव	-	-	-	-	-	-	-
एकूण जिल्हा		-	-	-	-	-	-	-

तक्ता क्र.मांक - 10.7 (पुढे चालू)

इयत्तानिहाय विद्यार्थ्यांची संख्या

जिल्हा - सांगली

संदर्भ वर्ष - 2002-2003

अ.क्र.	तालुका	इयत्ता					एकूण
		8 वी	9 वी	10 वी	11 वी	12 वी	
	(2)	(10)	(11)	(12)	(13)	(14)	(15)
1	शिराळा	-	-	-	-	-	-
2	वाळवा	-	-	-	-	-	-
3	पलूस	-	-	-	-	-	-
4	खानापूर	-	-	-	-	-	-
5	आटपाडी	-	-	-	-	-	-
6	तासगाव	-	-	-	-	-	-
7	मिरज	-	-	-	-	-	-
8	क.महांकाळ	-	-	-	-	-	-
9	जत	-	-	-	-	-	-
10	कडेगाव	-	-	-	-	-	-
एकूण जिल्हा		-	-	-	-	-	576474

टप-तालुकावार माहिती उपलब्ध नसलेने केवळ जिल्ह्याची एकत्रित माहिती दिलेली आहे

आधार - शिक्षण संचालनालय, महाराष्ट्र राज्य, पुणे

तक्ता क्रमांक - 11.1
सार्वजनिक व शासन सहाय्यीत वैद्यकीय सुविधांची माहिती

जिल्हा-सांगली

वर्ष 2006-07

अ. क्र.	तालुका	संख्या						
		झणालये	दवाखाने	प्रसूतिगृहे	प्राथमिक आरोग्य केंद्रे	उपकेंद्रे	डॉक्टर व वैद्य	परिचारिका
(1)	(2)	(3)	(4)	(5)	(6)	(7)	9	10
1	शिराळा	1	8	-	7	45	24	52
2	वाळवा	1	9	1	11	51	30	81
3	पलूस	1	3	-	2	17	11	45
4	खानापूर	2	10	-	3	25	25	54
5	आटपाडी	1	3	-	4	18	11	40
6	तासगाव	2	4	1	8	34	25	70
7	मिरज	7	22	2	8	48	194	575
8	क.महाकाळ	1	4	-	4	23	15	44
9	जत	1	6	-	8	42	24	68
10	कडेगाव	-	-	-	4	17	21	34
एकूण जिल्हा		17	69	4	59	320	380	1063

अ. क्र.	तालुका	खाटांची संख्या			उपचार केलेले आंतररुग्ण (00)				उपचार केलेले बाह्यरुग्ण (00)			
		एकूण	एकूण पेकी स्त्रिया साठी	एकूण पेकी मुलां साठी	एकूण	पुरुष	स्त्रिया	मुले	एकूण	पुरुष	स्त्रिया	मुले
(1)	(2)	11	12	13	14	15	16	17	18	19	20	21
1	शिराळा	55	उ.ना.	उ.ना.	116	उ.ना.	उ.ना.	उ.ना.	1014	उ.ना.	उ.ना.	उ.ना.
2	वाळवा	93	उ.ना.	उ.ना.	89	उ.ना.	उ.ना.	उ.ना.	1622	उ.ना.	उ.ना.	उ.ना.
3	पलूस	55	उ.ना.	उ.ना.	105	उ.ना.	उ.ना.	उ.ना.	1024	उ.ना.	उ.ना.	उ.ना.
4	खानापूर	95	उ.ना.	उ.ना.	52	उ.ना.	उ.ना.	उ.ना.	1419	उ.ना.	उ.ना.	उ.ना.
5	आटपाडी	54	उ.ना.	उ.ना.	84	उ.ना.	उ.ना.	उ.ना.	1105	उ.ना.	उ.ना.	उ.ना.
6	तासगाव	105	उ.ना.	उ.ना.	98	उ.ना.	उ.ना.	उ.ना.	2211	उ.ना.	उ.ना.	उ.ना.
7	मिरज	1433	उ.ना.	उ.ना.	2230	उ.ना.	उ.ना.	उ.ना.	7186	उ.ना.	उ.ना.	उ.ना.
8	क.महाकाळ	54	उ.ना.	उ.ना.	72	उ.ना.	उ.ना.	उ.ना.	1210	उ.ना.	उ.ना.	उ.ना.
9	जत	78	उ.ना.	उ.ना.	69	उ.ना.	उ.ना.	उ.ना.	2094	उ.ना.	उ.ना.	उ.ना.
10	कडेगाव	45	उ.ना.	उ.ना.	72	उ.ना.	उ.ना.	उ.ना.	896	उ.ना.	उ.ना.	उ.ना.
एकूण जिल्हा		2067	0	0	2987	0	0	0	19781	0	0	0

आधार -1) जिल्हा आरोग्य अधिकारी, जिल्हा परिषद, सांगली

तक्ता क्रमांक - 11.2

नोंदणी केलेल्या जन्म-मृत्यूंची संख्या

जिल्हा - सांगली

संदर्भ वर्ष: 2003

अ. क्र.	तालुका	एकूण/ ग्रामीण/ नागरी	नोंदलेल्या जन्मांची संख्या			नोंदलेल्या मृत्यूंची संख्या			बाल मृत्यूंची संख्या		
			पुरुष	स्त्रिया	एकूण	पुरुष	स्त्रिया	एकूण	पुरुष	स्त्रिया	एकूण
(1)	(2)	(3)	(4)	(5)	(6)	(7)	(8)	(9)	(10)	(11)	(12)
1	शिराळा	एकूण	1626	1293	2919	663	484	1147	12	8	20
		ग्रामीण	1557	1254	2811	644	470	1114	11	7	18
		नागरी	69	39	108	19	14	33	1	1	2
2	वाळवा	एकूण	4197	3298	7495	1649	1049	2698	25	12	37
		ग्रामीण	2077	1650	3727	1301	838	2139	19	11	30
		नागरी	2120	1648	3768	348	211	559	6	1	7
3	पलूस	एकूण	1621	1393	3014	721	503	1224	1	7	8
		ग्रामीण	1621	1393	3014	721	503	1224	1	7	8
		नागरी	0	0	0	0	0	0	0	0	0
4	खानापूर	एकूण	2766	2216	4982	1144	754	1898	6	4	10
		ग्रामीण	1561	1245	2806	954	635	1589	5	4	9
		नागरी	1205	971	2176	190	119	309	1	0	1
5	आटपाडी	एकूण	1883	1436	3319	599	358	957	7	3	10
		ग्रामीण	1883	1436	3319	599	358	957	7	3	10
		नागरी	0	0	0	0	0	0	0	0	0
6	तासगाव	एकूण	2023	1594	3617	867	612	1479	7	9	16
		ग्रामीण	1058	816	1874	729	522	1251	7	9	16
		नागरी	965	778	1743	138	90	228	0	0	0
7	भिरज	एकूण	10263	8810	19073	4688	2971	7659	319	230	549
		ग्रामीण	1589	1263	2852	1196	817	2013	13	12	25
		नागरी	8674	7547	16221	3492	2154	5646	306	218	524
8	क.महाकाळ	एकूण	1679	1247	2926	583	377	960	10	10	20
		ग्रामीण	1679	1247	2926	583	377	960	10	10	20
		नागरी	0	0	0	0	0	0	0	0	0
9	जत	एकूण	4136	3232	7368	1131	725	1856	11	14	25
		ग्रामीण	4136	3232	7368	1131	725	1856	11	14	25
		नागरी	0	0	0	0	0	0	0	0	0
10	कडेगाव	एकूण	-	-	-	-	-	-	-	-	-
		ग्रामीण	-	-	-	-	-	-	-	-	-
		नागरी	-	-	-	-	-	-	-	-	-
	जिल्हा	एकूण	30194	24519	54713	12045	7833	19878	398	297	695
		ग्रामीण	17161	13536	30697	7858	5245	13103	84	77	161
		नागरी	13033	10983	24016	4187	2588	6775	314	220	534

टिप-कडेगाव तालुक्याची माहिती स्वतंत्ररित्या उपलब्ध नाही.

आधार - आरोग्य सेवा संचालनालय, महाराष्ट्र राज्य, पुणे

तक्ता क्रमांक - 11.3

विविध कारणांनुसार मृत्यूची संख्या

जिल्हा - सांगली

संदर्भ वर्ष - 2004

अ. क्र.	मृत्यूचे कारण	मृत्यूची संख्या
(1)	(2)	(3)
अ	साथीचे विकार	
1	हिवताप	12
2	विषमज्वर	3
3	क्षयरोग	635
4	न्युमोनिया/ श्वसन क्रियेसंबधी	814
5	अमांश, अतिसार, गॅस्ट्रो	14
ब	बिगर साथीचे विकार	
1	एडस	-
2	हृदय विकार	2132
3	कर्करोग	479
4	बाळंतपणात मातेचा मृत्यू	18
5	पक्षाघात	420
6	मूत्रपिंड विषयक	-
क	अपघात	
1	आत्महत्या	173
2	रहदारी वाहतूक	78
3	विद्युत धक्का	-
4	भाजणे/ जळणे	63
5	इतर अपघात	150
ड	इतर कारणे	12357
	एकूण मृत्यू	17348

आधार - आरोग्य सेवा संचालनालय, महाराष्ट्र राज्य, पुणे

तक्ता क्रमांक - 11.4

माता व बाल संगोपन कार्यक्रमांतर्गत लस टोचणी

जिल्हा - सांगली

संदर्भ वर्ष : 2007-08

अ.क्र.	तालुका	ग्रामीण/ एकूण	त्रिगुणी लस	पोलिओ	बीसीजी	गोवर	द्विगुणी (डी.टी.)	धनुर्वात लस		
								10 वर्षे	16 वर्षे	गरोदर स्त्रिया
(1)	(2)	(3)	(4)	(5)	(6)	(7)	(8)	(9)	(10)	(11)
1	शिराळा	ग्रामीण	2640	2640	2556	2642	2774	2434	2523	2535
		एकूण	2640	2640	2556	2642	2774	2434	2523	2535
2	वाळवा	ग्रामीण	5930	5930	5482	5867	6691	5325	5475	5738
		एकूण	7355	7355	7442	7275	8134	6574	6622	6740
3	पलूस	ग्रामीण	2749	2749	2631	2718	3186	1767	1913	2822
		एकूण	2749	2749	2631	2718	3186	1767	1913	2822
4	खानापूर	ग्रामीण	2026	2026	2028	1928	2410	1922	1419	2097
		एकूण	2786	2786	3082	2566	3171	2782	2279	2440
5	आटपाडी	ग्रामीण	2623	2623	2635	2515	2823	2227	2327	2482
		एकूण	2623	2623	2635	2515	2823	2227	2327	2482
6	तासगाव	ग्रामीण	3557	3557	3223	3650	3568	2896	2547	3386
		एकूण	4156	4156	3963	4305	3908	3127	2984	3818
7	मिरज	ग्रामीण	6074	6074	5664	5870	6318	4479	3846	5420
		एकूण	16142	16142	16608	16130	18701	15787	14536	16947
8	क.महाकाळ	ग्रामीण	2794	2794	2600	2826	2424	2460	2048	2847
		एकूण	2794	2794	2600	2826	2424	2460	2048	2847
9	जत	ग्रामीण	7565	7565	7175	7198	7971	5075	4326	7017
		एकूण	7565	7565	7175	7198	7971	5075	4326	7017
10	कडेगाव	ग्रामीण	2465	2465	2360	2465	2404	1952	2051	2588
		एकूण	2465	2465	2360	2465	2404	1952	2051	2588
जिल्हा एकूण	ग्रामीण	एकूण	38423	38423	36354	37679	40569	30537	28475	36932
		एकूण	51275	51275	51052	50640	55496	44185	41609	50236

आधार - 1) वैद्यकीय आरोग्याधिकारी मनपा सांगली.

2) जिल्हा आरोग्य अधिकारी, जिल्हा परिषद, सांगली

तक्ता क्रमांक - 11.5
कुटुंब कल्याण कार्यक्रम

जिल्हा - सांगली

संदर्भ वर्ष : 2007-08

अ. क्र.	तालुका	एकूण/ग्रामीण	कुटुंब कल्याण केंद्रांची संख्या	जननक्षम जोडप्यांची संख्या	31 मार्च अखेर संरक्षित जोडप्यांची संख्या			
					पुरुष नसबंदी	स्त्रियांची नसबंदी	लूपपध्दती	इतर पध्दतीने
(1)	(2)	(3)	(4)	(5)	(6)	(7)	(8)	(9)
1	शिराळा	एकूण	9	27709	15	936	1045	-
		ग्रामीण	9	27709	15	936	1045	-
2	वाळवा	एकूण	13	75822	50	2822	2762	-
		ग्रामीण	11	58247	50	2553	2560	-
3	पलूस	एकूण	3	27356	56	884	1044	-
		ग्रामीण	3	27356	56	884	1044	-
4	खानापूर	एकूण	5	30049	12	856	932	-
		ग्रामीण	4	19420	12	682	805	-
5	आटपाडी	एकूण	5	21642	7	779	994	-
		ग्रामीण	5	21642	7	779	994	-
6	तासगाव	एकूण	9	39262	29	1443	1586	-
		ग्रामीण	8	33822	29	1281	1533	-
7	मिरज	एकूण	12	132179	424	5939	4910	7533
		ग्रामीण	9	55776	58	2611	2443	-
8	क.महाकाळ	एकूण	5	24548	2	1046	1082	-
		ग्रामीण	5	24548	2	1046	1082	-
9	जत	एकूण	10	51961	4	1954	2245	-
		ग्रामीण	10	51961	4	1954	2245	-
10	कडेगाव	एकूण	5	22178	8	863	944	-
		ग्रामीण	5	22178	8	863	944	-
एकूण जिल्हा		एकूण	76	452706	607	17522	17544	7533
		ग्रामीण	69	342659	241	13589	14695	-

आधार:-1)आरांग्याधिकारी,मनपा,सांगली 2) जिल्हा आरोग्य अधिकारी, जिल्हा परिषद, सांगली

अ. क्र.	विकास शीर्ष व उपशीर्ष	जिल्हा पातळीवरील योजनांवर झालेला खर्च						
		बिगर - आदिवासी योजना	आदिवासी उप योजना	आदिवासी उप क्षेत्रा बाहेरील योजना	अनुसूचित जाती उपयोजना	*स्टेटपूल	अनुशेष	एकूण
(1)	(2)	(3)	(4)	(5)	(6)	(7)	(8)	(9)
1	कृषि व संलग्न सेवा							
	1.1 पीक संवर्धन	52.06	-	-	199.96	-	-	252.02
	1.2 फलोत्पादन	74.80	-	-	-	-	-	74.80
	1.3 मृदसंधारण	358.75	-	-	140.98	-	-	499.73
	1.4 पशुसंवर्धन	59.74	-	0.14	28.87	-	-	88.75
	1.5 दुग्धव्यवसाय विकास	-	-	-	-	-	-	0.00
	1.6 मत्स्यव्यवसाय	6.53	-	-	2.90	-	-	9.43
	1.7 वने	55.65	-	-	-	-	-	55.65
	1.8 पणन, कोठारे व खजारी	-	-	-	-	-	-	0.00
	1.9 सहकार	132.72	-	-	14.36	77.56	-	224.64
	एकूण (एक)	740.25	-	0.14	387.07	77.56	0.00	1205.02
2	ग्रामीण विकास							
	2.1 एकात्मिक ग्रामीण विकास कार्यक्रम	31.23	-	-	44.21	-	-	75.44
	2.2 अवर्षण प्रवण क्षेत्र कार्यक्रम	-	-	-	-	-	-	0.00
	2.3 जवाहर रोजगार योजना	273.11	-	-	172.63	-	-	445.74
	2.4 रोजगार हमी योजना	63.63	-	-	-	-	-	63.63
	2.5 जमीन सुधारणा	-	-	-	-	-	-	0.00
	2.6 सामूहिक विकास	-	-	-	-	-	-	0.00
	2.7 ग्रामीण स्वच्छता कार्यक्रम	50.00	-	-	60.00	-	-	110.00
	2.8 इंदिरा आवास योजना	-	-	-	209.02	-	-	209.02
	एकूण (दोन)	417.97	-	0.00	485.86	-	0.00	903.83
3	पाटबंधारे व पूरनियंत्रण							
	3.1 लघु पाटबंधारे	210.82	-	-	-	-	-	210.82
	3.2 जलप्रदाय क्षेत्र विकास कार्यक्रम	-	-	-	-	-	-	0.00
	3.3 आयाकट विकास	151.32	-	-	-	-	-	151.32
	3.4 मध्यम प्रकल्प	-	-	-	-	930.70	-	930.70
	3.5 पूरनियंत्रण कामे	-	-	-	-	-	-	0.00
	3.6 मोठे प्रकल्प	-	-	-	-	-	-	0.00
	एकूण (तीन)	362.14	-	0.00	0.00	930.70	0.00	1292.84
4	विद्युत विकास	185.02	-	-	100.27	-	-	285.29
	एकूण (चार)	185.02	-	0.00	100.27	-	0.00	285.29

अ. क्र.	विकास शीर्ष व उपशीर्ष	जिल्हा पातळीवरील योजनांवर झालेला खर्च						
		बिगर - आदिवासी योजना	आदिवासी उप योजना	आदिवासी उप योजना क्षेत्रा बाहेरील	अनुसूचित जाती उपयोजना	*स्टेटपूल	अनुशेष	एकूण
(1)	(2)	(3)	(4)	(5)	(6)	(7)	(8)	(9)
5	उद्योग व खाणकाम							
	5.1 मोठे व मध्यम उद्योग	-	-	-	-	-	-	0.00
	5.2 ग्रामीण व लघु उद्योग	21.43	-	-	60.75	-	-	82.18
	एकूण (पाच)	21.43	-	0.00	60.75	-	0.00	82.18
6	वाहतूक व दळणवळण							
	6.1 मोठे व लहान बंदरे	-	-	-	-	-	-	0.00
	6.2 अंतर्देशीय जलवाहतूक	-	-	-	-	-	-	0.00
	6.3 रस्ते विकास	119.84	-	-	50.00	259.13	718.83	1147.80
	एकूण (सहा)	119.84	-	0.00	50.00	259.13	718.83	1147.80
7	सामान्य आर्थिक सेवा							
	7.1 पर्यटन	246.98	-	-	-	-	-	246.98
	7.2 स्थानिक विकास कार्यक्रम	-	-	-	-	-	-	0.00
	एकूण (सात)	246.98	-	0.00	0.00	-	0.00	246.98
8	सामाजिक आणि सामूहिक सेवा							
	8.1 सामान्य शिक्षण	57.86	-	-	50.56	-	-	108.42
	8.2 क्रिडा व युवक कल्याण	30.54	-	-	31.00	-	-	61.54
	8.3 कला व संस्कृती	10.00	-	-	-	-	-	10.00
	8.4 तांत्रिक शिक्षण	4.19	-	-	0.29	-	-	4.48
	8.5 वैद्यकीय शिक्षण व औषधी द्रव्ये	5.00	-	-	-	-	-	5.00
	8.6 आरोग्य सेवा	236.37	-	-	49.98	-	104.81	391.16
	8.7 ग्रामीण पाणी पुरवठा व स्वच्छता	357.29	-	-	78.44	-	-	435.73
	8.8 गृहनिर्माण	-	-	-	-	-	-	0.00
	8.9 नगर विकास	130.00	-	-	29.50	-	-	159.50
	8.10 माहिती व प्रसिध्दी	-	-	-	-	-	-	0.00
	8.11 मागासवर्गीयांचे कल्याण	28.17	-	1.76	761.76	-	-	791.69
	8.12 कामगार व कामगार कल्याण	296.01	-	-	8.72	-	10.00	314.73
	8.13 समाज कल्याण	17.51	-	-	5.37	-	-	22.88
	8.14 स्थानिक विकास कार्यक्रम	-	-	-	-	-	-	0.00
	8.15 पोषण	-	-	-	-	-	-	0.00
	एकूण (आठ)	1172.94	-	1.76	1015.62	-	114.81	2305.13
9	डोंगरी विकास विशेष कार्यक्रम							
	एकूण (नव)	-	-	-	-	98.58	-	98.58
	एकूण (एक ते नव)	3266.57	-	1.90	2099.57	1365.97	833.64	7567.65

आधार - जिल्हा नियोजन अधिकारी, सांगली.

* ज्या योजनांची माहिती उपलब्ध झालेली आहे, त्या योजनांचा खर्च दिलेला आहे.

तक्ता क्रमांक - 12.2

रोजगार हमी योजना

संदर्भ वर्ष : 2007-08

जिल्हा - सांगली

अ. क्र.	बाब	कामाचा प्रकार					
		सिंचन	सार्वजनिक कामे (रस्ते)	कृषि	वनीकरण	इतर	एकूण
(1)	(2)	(3)	(4)	(5)	(6)	(7)	(8)
1	नियोजित कामांची संख्या	5278	650	4595	354	77	10954
2	मंजूर केलेल्या कामांची संख्या	40	152	7	318	-	517
3	सुरु केलेल्या कामांची संख्या	-	121	7	37	-	165
4	पूर्ण केलेल्या कामांची संख्या	-	19	2	-	-	21
5	मध्येच बंद केलेल्या कामांची संख्या	-	102	5	37	-	144
6	कामांसाठी केलेली तरतूद (रु.लाखात)	5639	1948	4313	474	47	12421
7	कामांवर झालेला एकूण खर्च (लाखात)	186	57	18	4	0.43	265
8	रोजगार निर्मिती (मनुष्य दिवस लाखात)	0.053	0.341	0.264	0.06	-	0.718

टिप - कामावर झालेला एकूण खर्च व रोजगार निर्मिती ही मागील अपूर्ण कामासह आहे

आधार - जिल्हाधिकारी कार्यालय, रोजगार हमी योजना, सांगली

तक्ता क्रमांक - 12.3

रोजगार हमी योजनेखाली घेतलेली कामे, त्यावरील रोजगार व खर्च

जिल्हा - सांगली

संदर्भ : 2007-08

अ. क्र.	महिना	खर्च (रुपये लाखात)		मनुष्य दिवस (लाखात)	रोजगार हमी योजनेखालील कामांची संख्या
		प्रत्यक्ष (महिन्यातील)	संचित (आर्थिक वर्षाच्या आरंभापासून)		
(1)	(2)	(3)	4	(5)	(6)
1	एप्रिल 2007	-	-	-	-
2	मे 2007	-	-	-	-
3	जून 2007	32.32	32.32	0.057	24
4	जुलै 2007	-	32.32	-	-
5	ऑगस्ट 2007	6.93	39.25	0.101	21
6	सप्टेंबर 2007	10.95	50.20	0.160	25
7	ऑक्टोबर 2007	-	50.20	-	-
8	नोव्हेंबर 2007	61.39	111.59	0.060	21
9	डिसेंबर 2007	26.38	137.97	0.090	17
10	जानेवारी 2008	-	137.97	-	-
11	फेब्रुवारी 2008	17.66	155.63	0.040	9
12	मार्च 2008	109.80	265.43	0.210	115

आधार - जिल्हाधिकारी कार्यालय, (रो.ह.यो.शाखा), सांगली

तक्ता क्रमांक - 12.4

पिण्याच्या पाण्याच्या सोयी व टंचाई संबंधी केलेल्या उपाययोजना

संदर्भ : 2007-08

अ. क्र	बाबी	तालुका										जिल्हा एकूण
		शिराळा	वाळवा	पलूस	खानापूर	आटपाडी	तासगाव	मिर्ज	क.महांकाळ	जत	कडेगाव	
(1)	(2)	(3)	(4)	(5)	(6)	(7)	(8)	(9)	(10)	(11)	(12)	(13)
1	वस्ती असलेल्या गावांची एकूण संख्या	95	96	35	64	60	68	63	60	125	55	721
2	गावातील वाडया/वस्त्यांची संख्या	106	226	101	152	393	320	372	384	801	174	3029
3	बारा महिने पुरेसे पाणी उपलब्ध असलेल्या											
3.1	गावांची संख्या	95	94	35	60	57	65	63	47	103	50	669
3.2	त्याखालील वाडया / वस्त्यांची संख्या	100	226	81	139	304	299	363	350	696	169	2727
4	पिण्याच्या पाण्याची टंचाई असलेली संदर्भ वर्षातील											
	अ) एकूण टंचाईग्रस्त गावे (संख्या)	0	2	0	4	3	3	0	13	22	5	52
	ब) एकूण वाडया/वस्त्या (संख्या)	6	0	20	13	89	21	9	34	105	5	302
	बृहत आराखडयानुसार											
	अ) एकूण टंचाईग्रस्त गावे	2	2	0	8	7	4	2	7	8	0	40
	ब) एकूण टंचाईग्रस्त वाडया / वस्त्या	0	0	0	0	0	0	0	0	0	0	0
5	केलेली उपाययोजना											
	अ) टँकरने पुरवठा होणा-या											
	गावांची संख्या	0	0	0	0	2	1	0	11	21	3	38
	गावांतील वाडया/वस्त्यांची संख्या	1	0	0	0	66	16	0	8	65	0	156
	टँकरची संख्या	1	0	0	0	8	3	0	9	18	2	41
	ब) बैलगाडीने पुरवठा होणा-या											
	गावांची संख्या	0	0	0	0	0	0	0	0	0	0	0
	गावांतील वाडया/वस्त्यांची संख्या	0	0	0	0	0	0	0	0	0	0	0
	बैलगाडयांची संख्या	0	0	0	0	0	0	0	0	0	0	0
	क) इतर साधनांनी पुरवठा होणा-या											
	गावांची संख्या	0	0	0	0	1	0	0	2	0	0	3
	गावांतील वाडया/वस्त्यांची संख्या	6	0	20	13	23	5	9	19	50	1	146
	साधने संख्या (विधन विहीर)	3	0	12	9	11	3	4	14	39	1	96

आधार - कार्यकारी अभियंता, ग्रामीण पाणीपुरवठा, जिल्हा परिषद, सांगली

तक्ता क्रमांक 12.5
रासायनिक खतांचे वाटप

जिल्हा - सांगली

संदर्भ : 2007-08

अ.क्र.	तालुका	रासायनिक खतांचे वाटप (मे.टन)		
		नियंत्रित संस्थांकडून	खाजगी संस्थांकडून	एकूण
(1)	(2)	(3)	(4)	(5)
1	शिराळा	11549	17414	28963
2	वाळवा	17711	20811	38522
3	पलूस	6759	10145	16904
4	खानापूर	4836	7341	12177
5	आटपाडी	4830	7743	12573
6	तासगाव	11539	17615	29154
7	मिरज	17888	18883	36771
8	क.महाकाळ	6660	10128	16788
9	जत	9652	20719	30371
10	कडेगाव	7725	11589	19314
जिल्हा एकूण		99149	142388	241537

आधार - कृषि विकास अधिकारी, जिल्हा परिषद, सांगली.

अ. क्र.	तालुका	साखर कारखान्याचे नाव	सहकारी/खाजगी	कामगार(संख्या)		गळीत क्षमता मे.टन	प्रत्यक्ष गाळप मे.टन
				नियमित	हंगामी		
(1)	(2)	(3)	(4)	(5)	(6)	(7)	(8)
1	शिराळा	1.निनाईदेवी सहकारी साखर कारखाना लि.	सहकारी	135	320	1750	61878
		2.विश्र्वास सहकारी साखर कारखाना लि.	सहकारी	317	346	1250	432975
2	वाळवा	1.हु.किसन अहिर सहकारी साखर कारखाना लि.	सहकारी	372	209	2500	650712
		2.रा.बा.पाटील सहकारी साखर कारखाना+शाखा	सहकारी	789	1332	6500	1465013
		3.सर्वोदय सहकारी साखर कारखाना लि.	सहकारी	233	429	2500	102167
3	पलूस	1.क्रांती सहकारी साखर कारखाना लि.	सहकारी	144	349	2500	502721
4	खानापूर	1.यशवंत सहकारी साखर कारखाना लि.	सहकारी	225	120	1250	151595
5	आटपाडी	1.माणगंगा सहकारी साखर कारखाना लि.	सहकारी	455	157	1250	306100
6	तासगाव	1.तासगाव सहकारी साखर कारखाना लि.	सहकारी	215	225	2750	300002
7	मिरज	1.वसंतदादा सहकारी साखर कारखाना लि.	सहकारी	1281	609	5000	486230
		2.मोहनराव शिंदे सहकारी साखर कारखाना लि.	सहकारी	176	274	2500	721985
8	क.महांकाळ	1.महांकाली सहकारी साखर कारखाना लि.	सहकारी	292	594	1250	340560
9	जत	1.रा.वी डफळे सहकारी साखर कारखाना लि.	सहकारी	155	302	2500	161941
10	कडेगाव	1.डोंगराई सागरेश्वर साखर कारखाना	खाजगी	205	155	2500	291121
		2.सोनहिरा सहकारी साखर कारखाना लि.	सहकारी	184	494	2500	462000

अ. क्र.	तालुका	साखर कारखान्याचे नाव	साखरेचे उत्पादन विवटल	इतर उत्पादने			
				इथेनॉल मे. टन	पेपर मे. टन	मद्यार्क हजार लि.	वीज मे. वॅट
(1)	(2)	(3)	(9)	(10)	(11)	(12)	(13)
1	शिराळा	1.निनाईदेवी सहकारी साखर कारखाना लि.	65610	0	0	0	0
		2.विश्र्वास सहकारी साखर कारखाना लि.	555730	0	0	6	0
2	वाळवा	1.हु.किसन अहिर सहकारी साखर कारखाना लि.	876360	0	0	0	0
		2.रा.बा.पाटील सहकारी साखर कारखाना+शाखा	1899145	0	0	13	12
		3.सर्वोदय सहकारी साखर कारखाना लि.	111030	0	0	0	0
3	पलूस	1.क्रांती सहकारी साखर कारखाना लि.	649300	0	0	0	0
4	खानापूर	1.यशवंत सहकारी साखर कारखाना लि.	182160	0	0	0	0
5	आटपाडी	1.माणगंगा सहकारी साखर कारखाना लि.	384575	0	0	6	0
6	तासगाव	1.तासगाव सहकारी साखर कारखाना लि.	370735	0	0	0	0
7	मिरज	1.वसंतदादा सहकारी साखर कारखाना लि.	566970	0	0	9	0
		2.मोहनराव शिंदे सहकारी साखर कारखाना लि.	835540	0	0	0	0
8	क.महांकाळ	1.महांकाली सहकारी साखर कारखाना लि.	424150	0	0	0	0
9	जत	1.रा.वी डफळे सहकारी साखर कारखाना लि.	170250	0	0	0	0
10	कडेगाव	1.डोंगराई सागरेश्वर साखर कारखाना	314700	0	0	0	0
		2.सोनहिरा सहकारी साखर कारखाना लि.	589620	0	0	0	0

तक्ता क्रमांक - 12.7
वीस कलमी कार्यक्रमाची भौतिक प्रगती.

संदर्भ: 2007-08

जिल्हा सांगली

अ.क्र.	बाब	परिमाण	उद्दिष्ट	साध्य
(1)	(2)	(3)	(4)	(5)
1	अ) स्वर्णजयंती ग्राम स्वरोजगार योजना	लाभधारकांची संख्या	1439	1709
	ब) जवाहर ग्राम समृद्धी योजना (संपूर्ण ग्रामीण रोजगार योजना)	लाख मनुष्य दिवस	19.02	23.80
	क) लघुउद्योग स्थापन करणे	उद्योग संख्या	4177	1097
2	अ) अतिरिक्त जमिनीचे घाटप	हेक्टर	-	-
	ब) लाभधारक	संख्या-अनु.जाती	-	-
		अनु.जमाती	-	-
		इतर	-	-
3	वेठबिगारांचे पुनर्वसन	खेडी संख्या	-	-
4	पिण्यासाठी स्वच्छ पाणी	खेडी संख्या	25	5
5	अ) प्राथमिक आरोग्य केंद्र	केंद्र संख्या	-	-
	ब) उपकेंद्र	उपकेंद्र संख्या	-	-
6	अ) कुटुंब नियोजन शस्त्रक्रिया	संख्या	17400	14788
	ब) सममूल्य शस्त्रक्रिया	संख्या	-	-
7	अ) एकात्मिक बालविकास सेवा गट	संख्या	-	-
	ब) अंगणवाडी	संख्या	-	-
8	अ) अनु.जातीच्या कुटुंबांना सहाय्य	संख्या	2539	4129
	ब) अनु.जमातीच्या कुटुंबांना सहाय्य	संख्या	-	-
9	अ) घरांसाठी जागा (इंदिरा आवास योजना)	संख्या	-	-
	ब) घरबांधणीसाठी अर्थसहाय्य (इंदिरा आवास योजना)			
	1.नवीन घरकुले	संख्या	3810	3238
	2.घरकूल दुरूस्ती	संख्या	650	650
	क) आर्थिकदृष्ट्या दुर्बल घटकांसाठी घरे	संख्या	-	-
	ड) कमी उत्पन्न गटासाठी घरे	संख्या	-	-
10	गलिच्छ वस्ती सुधारणा	लोकसंख्या	-	-
11	झाडे लावणे	रोपे संख्या लाखात	7.77	19.50
12	रास्त भावाची दुकाने उघडणे	संख्या	-	-
13	अ) खेड्यांचे विद्युतीकरण	संख्या	-	-
	ब)पंप संचासाठी विद्युतीकरण	संख्या	-	6020
	क) सुधारित चुली	संख्या	-	-
	ड) बायोगॅस	संख्या	1035	1035

आधार - जिल्हा नियोजन अधिकारी, जिल्हाधिकारी कार्यालय,सांगली

तक्ता क्रमांक - 12.8

स्थानिक विकास कार्यक्रम (लोकसभा मतदार संघ)

जिल्हा - सांगली

संदर्भ : 2007-08

अ. क्र.	लोकसभा मतदार संघाचे नांव	मतदार संघाला मंजूर तरतूद (रुपये हजारात)	मंजूर कामांची संख्या			मंजूर कामांची अंदाजित किंमत (रुपये हजारात)	संदर्भ वर्षात झालेला एकूण खर्च (रुपये हजारात)
			जुनी अपूर्ण कामे	संदर्भ वर्षातील नवीन कामे	एकूण		
(1)	(2)	(3)	(4)	(5)	(6)	(7)	(8)
1	सांगली	20000	68	96	164	29668	23656
2	कराड	6400	5	18	23	4934	9200
3	पंढरपूर	1500	6	14	20	5567	4170
एकूण		27900	79	128	207	40169	37026

आधार - जिल्हा नियोजन अधिकारी, सांगली

तक्ता क्रमांक - 12.9

स्थानिक विकास कार्यक्रम (विधानसभा मतदार संघ)

जिल्हा - सांगली

संदर्भ : 2007-08

अ. क्र.	विधानसभा मतदार संघाचे नांव	मतदार संघाला मंजूर तरतूद (रुपये हजारात)	मंजूर कामांची संख्या			मंजूर कामांची अंदाजित किंमत (रुपये हजारात)	संदर्भ वर्षात झालेला एकूण खर्च (रुपये हजारात)
			जुनी अपूर्ण कामे	संदर्भ वर्षातील नवीन कामे	एकूण		
(1)	(2)	(3)	(4)	(5)	(6)	(7)	(8)
1	शिराळा	10000	25	54	79	12000	10176
2	वाळवा	10000	19	41	60	10113	9426
3	भिलवडी-वांगी	10000	23	37	60	11271	10214
4	सांगली	10000	35	52	87	11527	11053
5	मिरज	10000	23	34	57	11188	9990
6	तासगाव	10000	20	48	68	11627	10000
7	खानापूर-आटपाडी	10000	17	29	46	12404	12152
8	क.महांकाळ	10000	24	27	51	13437	10375
9	जत	10000	32	31	63	11616	10792
एकूण		90000	218	353	571	105183	94178

आधार - जिल्हा नियोजन अधिकारी, सांगली

तक्ता क्रमांक - 12.10
स्थानिक विकास कार्यक्रम (राज्यसभा सदस्य)

जिल्हा - सांगली

संदर्भ : 2007-08

अ. क्र.	राज्यसभा सदस्याचे नाव	जिल्हाकरिता उपलब्ध करून दिलेली तरतूद (रुपये हजारात)	मंजूर कामांची संख्या			मंजूर कामांची अंदाजित किंमत (रुपये हजारात)	संदर्भ वर्षात झालेला एकूण खर्च (रुपये हजारात)
			जुनी अपूर्ण कामे	संदर्भ वर्षातील नवीन कामे	एकूण		
(1)	(2)	(3)	(4)	(5)	(6)	(7)	(8)
1	मा.खा.श्री. पृथ्वीराज चव्हाण.	2500	2	-	2	-	2942
2	मा.खा.श्री. वसंत चव्हाण.	-	1	-	1	-	-
3	मा.खा.श्री.तारिक अन्वर	1022	-	6	6	1956	942
4	मा.खा.श्रीमती.लता मंगेशकर	-	1	-	1	-	940
5	मा.खा.श्री. दिलीप कुमार.	-	1	-	1	-	2723
6	मा.खा.श्री.व्ही.पी.गोयल	-	1	11	12	993	706
7	मा.खा.श्री. शरद जोशी.	250	1	2	3	978	581
एकूण		3772	7	19	26	3927	8834

आधार - जिल्हा नियोजन अधिकारी, सांगली.

तक्ता क्रमांक - 12.11

स्थानिक विकास कार्यक्रम (विधानपरिषद सदस्य)

जिल्हा - सांगली

संदर्भ - 2007-08

अ. क्र.	विधानपरिषद सदस्याचे नाव	जिल्हाकरिता उपलब्ध करून दिलेली तरतूद (रुपये हजारात)	मंजूर कामांची संख्या			मंजूर कामांची अंदाजित किंमत (रुपये हजारात)	संदर्भ वर्षात झालेला एकूण खर्च (रुपये हजारात)
			जुनी अपूर्ण कामे	संदर्भ वर्षातील नवीन कामे	एकूण		
(1)	(2)	(3)	(4)	(5)	(6)	(7)	(8)
1	मा.ना.श्री.शिवाजीराव देशमुख	6989	17	56	73	7116	7519
2	मा.आ.श्री.शिवाजीराव पाटील	3844	9	15	24	5966	4426
4	मा.आ.श्री.शरद पाटील	2855	5	46	51	3510	2632
5	मा.आ.श्री.जी.एल.ऐनापुरे	1100	0	37	37	1100	1100
6	मा.आ.श्री.मुझफ्फर हुसेन	1600	1	3	4	1600	882
7	मा.आ.श्री.विलासराव शिंदे	5289	18	39	57	8145	7045
8	मा.आ.श्री.जितेंद्र आव्हाड	-	2	0	2	0	208
9	मा.आ.श्री.शरद रणपिसे	-	1	0	1	0	1000
10	मा.आ.श्री.उल्हास पवार	500	1	1	2	500	0
11	मा.आ.श्री.प्रकाश शेंडगे	350	0	2	2	350	90
12	मा.आ.श्री.व्हिक्टर फ्रेटस	2146	0	7	7	2146	1676
एकूण		24673	54	206	260	30433	26578

आधार - जिल्हा नियोजन अधिकारी, सांगली.

तक्ता क्रमांक - 13.1
पोलिस अधिकारी/ कर्मचारी यांची संख्या

जिल्हा - सांगली

संदर्भ वर्ष:2007-08

अ. क्र.	पदनाम	संख्या	
		एकूण संख्या	पैकी महिलांची संख्या
(1)	(2)	(3)	(4)
1	पोलिस अधिकारी/ कर्मचा-यांची संख्या		
	1.1 पोलिस उपमहानिरीक्षक	-	-
	1.2 पोलिस आयुक्त	-	-
	1.3 पोलिस उप आयुक्त	-	-
	1.4 पोलिस सहायक आयुक्त	-	-
	1.5 पोलिस अधीक्षक	1	-
	1.6 अपर पोलिस अधीक्षक	1	-
	1.7 पोलिस उप अधीक्षक	7	-
	1.8 पोलिस निरीक्षक	17	-
	1.9 पोलिस उप निरीक्षक	80	1
	1.10 पोलिस जमादार/ हवालदार	656	9
	1.11 पोलिस शिपाई / पोलिस नाईक	1363	178
	एकूण पोलिस अधिकारी/ कर्मचारी संख्या	2125	188
2	पोलिस ठाणे	22	XX
3	आउट पोस्ट	24	XX
4	पोलिस चौकी	15	XX
5	लॉकअप्स	21	XX
6	पोलिस ठाणे, आउट पोस्ट व सब पोस्ट आदींची सोय असलेली गावे व शहरे	47	XX
7	पोलिस दलांचा एकूण खर्च (रु.लाखात)	4311	XX

आधार - 1) जिल्हा पोलिस अधीक्षक, सांगली

तक्ता क्रमांक - 13.2

दिवाणी व फौजदारी न्यायालयांत निकालात काढलेली प्रकरणे

जिल्हा-सांगली

संदर्भ वर्ष: 2007-08

अ. क्र.	न्यायालये	एकूण प्रकरणे	मूळ		अपील	
			नियमित	संकीर्ण	नियमित	संकीर्ण
(1)	(2)	(3)	(4)	(5)	(6)	(7)
1	दिवाणी न्यायालय	7475	3783	2795	643	254
2	फौजदारी न्यायालय	16508	13061	2885	161	401
3	लोक न्यायालय	964	38	919	7	-
4	कामगार न्यायालय	388	293	95	-	-
5	औद्योगिक न्यायालय	193	129	5	48	11
6	कौटुंबिक न्यायालय	उ.ना.	उ.ना.	उ.ना.	उ.ना.	उ.ना.
7	जिल्हा दंडाधिकारी तथा कार्यकारी दंडाधिकारी	1855	उ.ना.	उ.ना.	उ.ना.	उ.ना.

आधार -1)जिल्हा व सत्र न्यायाधीश,सांगली

2)न्यायाधिश, कामगार न्यायालय,सांगली

3)सहाय्यक प्रबंधक, औद्योगिक न्यायालय, सांगली

5) जिल्हा दंडाधिकारी व कार्यकारी दंडाधिकारी, सांगली

तक्ता क्रमांक - 14.1

चित्रपट गृहे, व्ही.डी.ओ. केंद्र आणि केबलधारक यांची आकडेवारी

जिल्हा-सांगली

संदर्भ वर्ष: 31.3.2008

अ. क्र.	तालुका	कायम स्वरुपी चित्रपटगृहे		फिरती चित्रपटगृहे		व्हीडीओ केंद्रे		केबल धारक		वसूल केलेला करमणूक कर (रुपये हजारत)
		संख्या	प्रत्येक खेळा साठी असलेली आसन क्षमता	संख्या	प्रत्येक खेळा साठी असलेली आसन क्षमता	संख्या	प्रत्येक खेळा साठी असलेली आसन क्षमता	केबल चालक संख्या	केबल ग्राहक संख्या	
(1)	(2)	(3)	(4)	(5)	(6)	(7)	(8)	(9)	(10)	(11)
1	शिराळा	-	-	1	328	-	-	72	3326	769
2	वाळवा	3	1769	4	600	5	275	122	10470	3683
3	पलूस	1	300	5	1468	-	-	42	2852	948
4	खानापूर	2	1283	-	-	3	120	27	3290	1299
5	आटपाडी	1	530	1	100	2	92	24	2265	469
6	तासगाव	1	500	1	100	2	125	49	4144	838
7	मिरज	16	9232	17	1850	4	200	96	20051	20476
8	क.महाकाळ	2	684	-	-	2	90	42	2554	456
9	जत	-	-	4	677	1	30	43	3122	492
10	कडेगाव	-	-	-	-	-	-	22	1368	315
जिल्हा एकूण		26	14298	33	5123	19	932	539	53442	29745

आधार- जिल्हाधिकारी कार्यालय (करमणूक शाखा), सांगली

तक्ता क्रमांक - 14.2

मुद्रणालये आणि त्यांनी प्रकाशित केलेली वर्तमानपत्रे व नियतकालिके

जिल्हा-सांगली

संदर्भ-31.3.2007

अ.क्र.	तालुका	मुद्रणालयाची संख्या	दैनिक वर्तमान पत्रे आणि नियतकालिके					
			दैनिक	साप्ताहिक	पाक्षिक	मासिक	त्रैमासिक	वार्षिक
(1)	(2)	(3)	(4)	(5)	(6)	(7)	(8)	(9)
1	शिराळा	-	-	-	-	-	-	-
2	वाळवा	-	-	-	-	-	-	-
3	पलूस	-	-	-	-	-	-	-
4	खानापूर	2	-	-	-	8	-	-
5	आटपाडी	-	-	-	-	-	-	-
6	तासगाव	-	-	-	-	-	-	-
7	मिरज	30	30	51	1	45	-	-
8	क.महांकाळ	-	-	-	-	-	-	-
9	जत	-	-	-	-	-	-	-
10	कडेगाव	-	-	-	-	-	-	-
एकूण जिल्हा		32	30	51	1	53	0	0

आधार:- 1)मा.अधिपरिक्षके पुस्तके व प्रकाशने मुंबई.

टिप- सदर तक्त्यामधील माहिती कार्यालयाच्या अभिलेखावरून देणेत आली आहे. प्रत्येक वर्षी काही वृत्तपत्रे नव्याने सुरू होतात व काही बंद होतात. त्यामुळे वृत्तपत्रे व मासिके यांची संख्या कमी/जास्त होते.

तक्ता क्रमांक - 14.3

लोकसभा व विधानसभा निवडणुकीबाबतची आकडेवारी

जिल्हा- सांगली

संदर्भ वर्ष 2004

अ. क्र.	मतदारसंघाचे नाव	एकूण मतदारांची संख्या	मतदान केलेल्या मतदारांची संख्या			मतदानाची टक्केवारी	पक्षनिहाय मिळालेली मते(संख्या)	
			पुरुष	स्त्रिया	एकूण		काँग्रेस आय	भा.ज.प.
(1)	(2)	(3)	(4)	(5)	(6)	(7)	(8)	(9)
लोकसभा निवडणूक :		एप्रिल 2004						
1	46- सांगली लोकसभा मतदारसंघ	1186416	363272	329168	692440	58.36	304798	222866
लोकसभा एकूण		1186416	363272	329168	692440	58.36	304798	222866
विधानसभा निवडणूक :		ऑक्टोबर 2004						
1	268-शिराळा	199354	82470	81490	163960	82.25	-	-
2	269-वाळवा	216678	85761	77003	162764	75.12	-	-
3	270-भिलवडी वांगी	208058	83124	73572	156696	75.31	121540	-
4	271-सांगली	206319	74650	71006	145656	70.60	36449	39708
5	272-मिरज	218173	73452	66661	140113	64.22	45078	-
6	273-तासगाव	174090	70871	68256	139127	79.92	-	-
7	274-खानापूर आटपाडी	214299	78185	78075	156260	72.92	-	12580
8	275-क.महाकाळ	193514	73609	69282	142891	73.84	72341	-
9	276-जत	203758	71445	65075	136520	67.00	37524	62853
विधानसभा एकूण		1834243	693567	650420	1343987	73.27	312932	115141

अ. क्र.	मतदारसंघाचे नाव	पक्षनिहाय मिळालेली मते (संख्या)						
		सी.पी.एम.	एन.सी.पी.	स.पा.	ब.स.पा.	शिवसेना	अपक्ष	इतर पक्ष
(1)	(2)	(10)	(11)	(12)	(13)	(14)	(15)	(16)
लोकसभा निवडणूक :		एप्रिल 2004						
1	46- सांगली लोकसभा मतदारसंघ,	-	-	137084	8250	-	19124	-
लोकसभा एकूण		-	-	137084	8250	-	19124	-
विधानसभा निवडणूक :		ऑक्टोबर 2004						
1	268-शिराळा	-	56064	-	-	-	-	107896
2	269-वाळवा	-	120555	-	2910	-	-	39299
3	270-भिलवडी वांगी	-	-	-	2535	-	-	32621
4	271-सांगली	-	-	-	1018	-	-	68481
5	272-मिरज	-	-	-	3131	33686	-	58218
6	273-तासगाव	-	69959	-	712	2196	-	66260
7	274-खानापूर आटपाडी	1228	54542	-	1146	-	-	86764
8	275-क.महाकाळ	-	-	-	1443	9007	-	60100
9	276-जत	-	-	-	1895	-	-	34248
विधानसभा एकूण		1228	301120	-	14790	44889	-	553887

आधार - जिल्हा निवडणूक अधिकारी, जिल्हाधिकारी कार्यालय, सांगली