

फक्त कार्यालयीन उपयोगकरिता



155

जिल्हा सामाजिक
व
आर्थिक समालोचन

सांगली जिल्हा

२००६-२००७

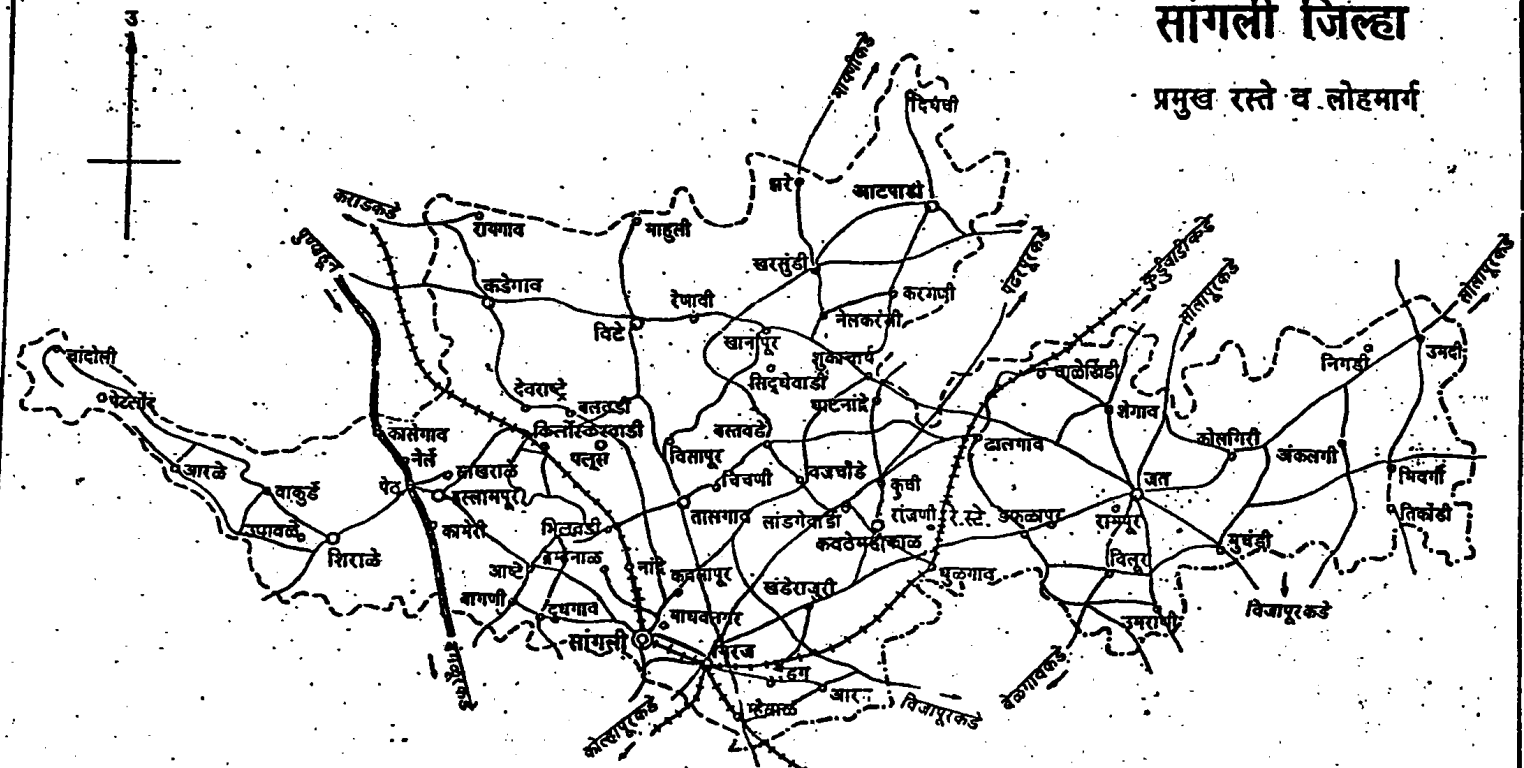
अर्थ व सांख्यिकी संचालनालय

महाराष्ट्र शासन

वांद्रे (पूर्व), मुंबई-४०० ०५१


सांगली जिल्हा

प्रमुख रस्ते व लोहमार्ग



सूची:

	राष्ट्रीय महामार्ग		प्रमुख रस्ते		लोहमार्ग
	जिल्हा मुख्यालय		तालुका मुख्यालय		गाव



Based upon Survey of India map with the permission of the Surveyor General of India.

© Government of India copyright, 2001.

अनुक्रमणिका

जिल्हा सामाजिक व आर्थिक समालोचन - 2006-07

जिल्हा - सांगली

तक्ता क्र.	विषय	पृष्ठ क्र.
1	2	3
भाग-1 समालोचन		
.....	जिल्हाचा समग्र आढावा	1
	दृष्टिक्षेपात जिल्हा	10
	निवडक आलेख	17
भाग-2 सांख्यिकीय तक्ते		
1. निवडक निर्देशक		
1.1	निवडक निर्देशक (1960-2004)	1
2. लोकसंख्याविषयक आकडेवारी		
2.1	लोकसंख्याविषयक निवडक आकडेवारी	5
2.2	लोकसंख्या आणि वृद्धिदर	9
2.3	शहरांची वर्गवारी आणि त्यांची लोकसंख्या	10
2.4	मुख्य व सीमांतिक काम करणा-यांचे उद्योगगटनिहाय वर्गीकरण	11
2.5	धर्म व वयोगटानुसार लोकसंख्या	12
2.6	दारिद्र्य रेषेखालील ग्रामीण कुटुंबे	13
3. जिल्हा उत्पन्न अंदाज		
3.1	क्षेत्रवार जिल्हा उत्पन्न व दरडोई जिल्हा उत्पन्न - चालू किमतीनुसार	14
3.2	क्षेत्रवार जिल्हा उत्पन्न व दरडोई जिल्हा उत्पन्न - स्थिर किमतीनुसार	15
4. किंमतीविषयक आकडेवारी		
4.1	निवडक कृषिमालाच्या सरासरी घाऊक किंमती	16
4.2	जिल्हा मुख्यालयातील महत्त्वाच्या वस्तूंच्या मासिक सरासरी किरकोळ किंमती	17
4.3	ग्राहक किंमतीचे निर्देशांक	23
4.4	किंमतीचे महत्त्वाचे निर्देशांक	24
5. जमीन महसूल, स्थानिक संस्थांचे उत्पन्न/ खर्च, बँकिंग, विमा आणि अल्पबचतविषयक		
5.1	गोळा केलेला जमीन महसूल	25
5.2	स्थानिक स्वराज्य संस्थांचे उत्पन्न व खर्च	26
5.3	बँक कार्यालये, वर्गीकृत बँकाची संख्या, ठेवी व कर्जे	27
5.4	अल्पबचत कार्यक्रमाची प्रगती	28
5.5	आयुर्विमाविषयक आकडेवारी	29

अनुक्रमणिका

जिल्हा सामाजिक व आर्थिक समालोचन - 2006-07

जिल्हा - सांगली

तक्ता क्र.	विषय	पृष्ठ क्र.
1	2	3
6. कृषि व पदुम विषयक आकडेवारी		
6.1	जमिनीचा वापर	30
6.2	निरनिराळ्या पिकाखालील क्षेत्र	31
6.3	मुख्य पिकाचे दर हेक्टरी अदाजित उत्पादन	36
6.4	निवडक केंद्रातील पर्जन्य दिवसांची संख्या व एकूण पर्जन्य	37
6.5	विविध साधनाखालील ओलिताचे क्षेत्र	38
6.6	निरनिराळ्या पिकांखालील ओलिताचे क्षेत्र	39
6.7	सिंचन विहिरी	42
6.8	कू पनलिका, हातपंप व विद्युत् पंप	42
6.9	लघुपाटबंधा-यांची कामे	43
6.10	मोठे व मध्यम पाटबंधारे प्रकल्प	45
6.11	वहिती धारणेचा प्रकार आणि क्षेत्रफळ गटानुसार वर्गीकरण	47
6.12	कृषि अवजारे	48
6.13	पशुधन	49
6.14	पशुवैद्यकीय संस्था	53
6.15	मान्यताप्राप्त पशुवधगृहे आणि त्यात कत्तल केलेल्या पशूंची संख्या	54
6.16	वनक्षेत्र	54
6.17	मुख्य व गौण वन उत्पादने	55
6.18	भूजल मत्स्यव्यवसाय	56
6.19	दुग्ध विकास सहकारी संस्था	57
7. सहकार क्षेत्र		
7.1	विविध प्रकारच्या सहकारी संस्था	58
7.2	सहकारी संस्थांची वित्तीय स्थिती	59
7.3	सहकारी संस्थांची लेखा परीक्षण वर्गाप्रमाणे संख्या	60
7.4	राज्य/जिल्हा कार्यक्षेत्र असलेल्या सहकारी बँकांचे कार्य	61
7.5	सहकारी संस्थांचे कार्य	62
7.6	बिगरकृषि सहकारी पत संस्थांचे कार्य	64
7.7	जिल्हा आणि प्राथमिक पणन संस्थांचे कार्य	65
7.8	नियंत्रित बाजारपेठांतील कृषि मालाची वार्षिक आवक	67
7.9	परवानाधारक सावकारांची संख्या आणि त्यांनी दिलेली कर्जे	68

अनुक्रमणिका

जिल्हा सामाजिक व आर्थिक समालोचन - 2006-07

जिल्हा - सांगली

तक्ता क्र.	विषय	पृष्ठ क्र.
1	2	3
8. वीज आणि परिवहन व दळणवळण		
8.1	विद्युतीकरण झालेल्या शहरांची व गावांची संख्या आणि त्यांची लोकसंख्या	69
8.2	विजेचा वापर	69
8.3	प्रकार व पृष्ठभाग यानुसार रस्त्यांची लांबी	70
8.4	मोटर वाहनांची आणि परवानाधारकांची संख्या	71
8.5	महाराष्ट्र राज्य मार्ग परिवहन महामंडळाची प्रवासी वाहतूक	72
8.6	पोस्ट, खाजगी व सार्वजनिक दूरध्वनींची संख्या	73
9. रोजगार व उद्योगविषयक आकडेवारी		
9.1	कारखान्यातील कामगारांची दैनिक सरासरी संख्या	74
9.2	रोजगार व स्वयंरोजगार मार्गदर्शन केंद्रातील आकडेवारी	79
9.3	शासकीय व स्थानिक स्वराज्य संस्थांतील कर्मचा-यांची संख्या	80
9.4	निरनिराळ्या उद्योगांतील रोजगार	81
9.5	कृषि व बिगर -कृषि उद्योग	82
9.6	प्रमुख उद्योग गटानुसार उद्योगांची आणि नियमित काम करणा-या कामगारांची	83
9.7	महत्वाच्या उद्योग गटानुसार कृषि व बिगरकृषि आस्थापनांची व त्यातील	84
10. शिक्षण		
10.1	शैक्षणिक संस्थांची संख्या	85
10.2	शैक्षणिक संस्थांतील शिक्षकांची संख्या	87
10.3	शैक्षणिक संस्थांतील विद्यार्थी संख्या	89
10.4	शैक्षणिक संस्थांतील अनुसूचित जातीची विद्यार्थी-संख्या	91
10.5	शैक्षणिक संस्थांतील अनुसूचित जमातीची विद्यार्थी संख्या	93
10.6	शारीरिक शिक्षण महाविद्यालये, क्रीडांगणे, क्रीडा संस्था आणि क्रीडा शिष्यवृत्तीधारक	95
10.7	इयत्तानिहाय विद्यार्थ्यांची संख्या	96
11. सार्वजनिक आरोग्य		
11.1	सार्वजनिक व शासन सहाय्यित वैद्यकीय सुविधांची माहिती	98
11.2	नोंदणी केलेल्या जन्म-मृत्यूंची संख्या	99
11.3	विविध कारणानुसार मृत्यूंची संख्या	100
11.4	माता व बाल संगोपन कार्यक्रमांतर्गत लस टोचणी	101
11.5	कुटुंब कल्याण कार्यक्रम	102

अनुक्रमणिका

जिल्हा सामाजिक व आर्थिक समालोचन - 2006-07

जिल्हा - सांगली

तक्ता क्र.	विषय	पृष्ठ क्र.
1	2	3
12. योजना		
12.1	विविध विकास शीर्षाखाली झालेला योजनांतर्गत खर्च	103
12.2	रोजगार हमी योजना	105
12.3	रोजगार हमी योजनेखाली घेतलेली कामे, त्यावरील रोजगार व खर्च	105
12.4	पिण्याच्या पाण्याच्या सोयी व टंचाईसंबंधी केलेल्या उपाययोजना	106
12.5	रासायनिक खतांचे वाटप	107
12.6	साखर कारखाने	108
12.7	वीस कलमी कार्यक्रमाची भौतिक प्रगती	109
12.8	स्थानिक विकास कार्यक्रम (लोकसभा मतदार संघ)	110
12.9	स्थानिक विकास कार्यक्रम (विधानसभा मतदार संघ)	110
12.10	स्थानिक विकास कार्यक्रम (राज्यसभा सदस्य)	111
12.11	स्थानिक विकास कार्यक्रम (विधानपरिषद सदस्य)	111
13. न्याय व प्रशासन		
13.1	पोलीस अधिकारी/ कर्मचारी यांची संख्या	112
13.2	दिवाणी व फौजदारी न्यायालयांत निकाली काढलेली कामे/प्रकरणे	113
14. संकीर्ण		
14.1	चित्रपट गृहविषयक आकडेवारी	114
14.2	मुद्रणालये आणि त्यांनी प्रकाशित केलेली वर्तमानपत्रे व नियतकालिके	115
14.3	लोकसभा व विधानसभा निवडणूकाबाबतची आकडेवारी	116

भाग - 1

आर्थिक व सामाजिक समालोचन

१. रचना व व्याप्ती -

भारत स्वतंत्र झाल्यानंतर १९४९ मध्ये तत्कालीन सातारा जिल्हयातील तासगांव, खानापूर, वाळवा व शिराळा हे चार तालुके हस्तांतरीत करून तसेच राज्याच्या इतर संलग्न भागातून मिरज व जत हे आणखी दोन तालुके निर्माण करून सहा तालुक्यांचा दक्षिण सातारा नांवाचा नवीन जिल्हा निर्माण करण्यांत आला. त्यामध्ये प्रामुख्याने औध, जत, सांगली, कुरुंदवाड, मिरज या संस्थानाचा समावेश होता. जिल्हयाचे दिनांक २१ नोव्हेंबर १९६० रोजी दक्षिण सातारा हे नांव बदलून सांगली असे करण्यांत आले. १९६५ मध्ये मिरज व खानापूर या तालुक्याचे विभाजन करून कवठे महाकाळ व आटपाडी असे आणखी दोन तालुके नव्याने निर्माण करण्यांत आले. पुन्हा दिनांक १ जूलै १९९९ रोजी खानापूर व तासगांव या तालुक्याचे विभाजन करून पलूस हा नवीन तालुका निर्माण करण्यांत आला आहे. परंतु तदनंतर हया पलूस व खानापूर तालुक्याचे विभाजन करून 'कडेगाव' हा जिल्हयाचा १० वा तालुका दि-२८-३-२००२ रोजी नव्याने निर्माण केला आहे. सद्या सांगली जिल्हा १० तालुक्यांचा झाला असून जिल्हयात सांगली मिरज व कुपवाड महानगरपालिका तसेच इस्लामपूर, आष्टा, तासगांव व विटा या चार नगरपालिका कार्यरत आहेत.

२. स्थान-

सांगली जिल्हयाचे एकूण क्षेत्रफळ ८५७२ चौ.कि.मी. असून भौगोलिक क्षेत्रफळाच्या दृष्टीने जिल्हयाचा महाराष्ट्र राज्यामध्ये २१ वा क्रमांक आहे. जिल्हयाचा विस्तार १६.४५ अंश ते १७.२२ अंश उत्तर अक्षांश व ७३.४२ अंश ते ७५.४० अंश पूर्व रेखांश असा आहे. पूर्व पश्चिम लांबी अंदाजे २०५ कि.मी. व दक्षिण उत्तर रुंदी अंदाजे ९६ कि.मी. आहे. सांगली जिल्हयाची समुद्रसपाटी पासून उंची ५५३ मिटर आहे. जिल्हयाच्या उत्तरेस सातारा व सोलापूर जिल्हा, दक्षिणेस कोल्हापूर जिल्हा व कर्नाटक राज्यातील बेळगांव व विजापूर जिल्हा, पूर्वेस कर्नाटक राज्यातील विजापूर जिल्हा व पश्चिमेस रत्नागिरी जिल्हा आहे.

३. भूपृष्ठ व भूस्तरीय संरचना-

भूपृष्ठ, हवामान व पर्जन्यमान यानुसार जिल्हयाचे (१) पश्चिमेकडील डोंगराळ व जास्त पावसाचा प्रदेश (२) नद्यांच्या सानिध्यातील मध्यम पावसाचा सपाट प्रदेश व (३) पूर्वेकडील पठारांचा व भरड मातीचा कमी पावसाचा कांहीसा दुष्काळी प्रदेश असे तीन स्वाभाविक विभाग पडतात. पश्चिमेकडील सहयाद्रीच्या पूर्व उताराच्या डोंगर रांगा व त्यातून निघणा-या भैरवगड डोंगररांगा यांनी मुख्यतः शिराळा व वाळवा तहसिल मधील पश्चिम भाग व्यापलेला आहे. कृष्णा, वारणा व येरळा या नद्यांच्या सानिध्यातील मध्यम पावसाचा सपाट व सुपीक प्रदेश त्यामध्ये मिरज तहसिलचा पश्चिम व उत्तर भाग पलूस तहसिलचा पश्चिम तर वाळवा व शिराळा तहसिलाचा पूर्व भाग येतो. पूर्वेकडील प्रदेश कमी पावसाचा भरड मातीचा भाग असून यात आटपाडी, जत, कवठेमहाकाळ, खानापूर या तहसिलचा समावेश होतो. त्याचबरोबर मिरज व तासगांव या तहसिलच्या पूर्व भागाचाही समावेश होतो.

जिल्हयामध्ये विविध प्रकारची माती आढळून येते. शिराळा तालुक्यामध्ये पिवळसर तांबडी, तपकिरी २३ ते ४५ सें.मी. खोलीपर्यंत लॅटराईट प्रकारची मुरुम मिश्रीत व लोहाचे प्रमाण अधिक असलेली माती आहे. डोंगर उतार सोडून इतर भागात फिक्कट करडया रंगाची माती आढळते. कृष्णा, वारणा व येरळा या नद्यांच्या खो-यात काळी कसदार उच्चप्रतीची ९० से.मी. पेक्षा जास्त खोलीची माती आढळते. यात वाळवा, तासगांव व मिरज तहसिलचा समावेश होतो. बोर, अग्रणी, व माण या नद्या व कांही ओढ्यांच्या सानिध्यातही काळी उत्तम प्रतीची माती आढळते. त्यामध्ये आटपाडी, जत, खानापूर इ. तहसिल येतात.

भूजल पातळी सर्वसाधारणपणे ६ मीटर खोलीवर आढळते.तथापि भूगर्भातील अंतर्गत खडकानुसार कमी अधिक खोलीवर भूजल आढळून येते.विशेषतः जिल्हयाच्या पूर्व भागात पाण्याचे प्रमाण कमी आहे.

४. धार्मिक व पर्यटन स्थळे -

सांगली येथे श्रीमंत आप्पासाहेब पटवर्धन संस्थानिक यांनी कृष्णा नदी काठी १८४४ मध्ये बांधलेले गणेश मंदीर तसेच हरिपूर मार्गालगत बांधलेले बागेतील गणेश मंदीर ही सांगलीच्या जनतेची श्रद्धास्थाने आहेत. श्री क्षेत्र औदुंबर येथील दत्त मंदीर हे पवित्र तीर्थक्षेत्र म्हणून मान्यता पावले आहे.तासगांव येथील मराठ्यांचे दक्षिणेतील सेनानी परशुरामभाऊ पटवर्धन यांनी तासगांव येथे भव्य गौपूर असलेले गणेश मंदीर १७९९ मध्ये बांधले असून ते अति प्राचीन वास्तुशिल्पाचा उत्कृष्ट नमुना आहे.

त्याशिवाय मिरज व कवठे महाकाळ तालुक्याच्या सरहददीवर असलेल्या दंडोबा डोंगरावरील शिवमंदीर, ब्रम्हनाळ येथील कृष्णा येरळा नद्यांच्या संगमाजवळील महादेव मंदीर, बहे तालुका वाळवा येथील रामलिंग मंदीर, किल्ले मच्छिंद्र गड येथील नाथ संप्रदायातील मच्छिंद्रनाथाची समाधी, रेणावी तालुका खानापूर येथील रेवणसिध्द समाधी, भिवघाट नजीक शुकाचार्याची समाधी इ.धार्मिक स्थळे नावाजलेली आहेत.

सांगली जिल्हयामध्ये चांदोली हे अभयारण्य रत्नागिरी कोल्हापूर व सांगली जिल्हयाच्या सरहददीवर व सागेश्वर अभयारण्य,वाळवा खानापूर व तासगांव तालुक्याच्या सरहददीवर आहे.बत्तीस शिराळा येथे दरवर्षी नागपंचमीला जिवंत नागाची पूजा केली जाते. तसेच नागाची मिरवणूक काढून नाग खेळवले जातात.दरवर्षी नाग पंचमीस सर्व देशभरातून तसेच परदेशातून हजारो लोक येत असतात.

५. पर्जन्य -

जिल्हयाच्या पश्चिमेकडील शिराळा तालुक्यात पर्जन्यमान सर्वात अधिक असून तेथील हवामान थंड आहे.पश्चिमेकडून पूर्वेकडे पर्जन्यमान कमी कमी होत जाते.सन २००५ मधील जिल्हयाचे एकूण पर्जन्यमान ७१६५.१ मि.मी. असून सर्वात जास्त पाऊस शिराळा तहसिल मध्ये व सर्वात कमी पाऊस आटपाडी तहसिल मध्ये झाला आहे.

६. नद्या-

प्रामुख्याने कृष्णा,वारणा,येरळा,माण,बोर व अग्रणी या नद्या सांगली जिल्हयातून वाहतात.त्यापैकी कृष्णा,वारणा व येरळा या नद्या निश्चीत पाऊस असलेल्या प्रदेशातून वाहतात. कृष्णा नदी ही सुरुवातीस पश्चिमेकडून पूर्वेकडे नंतर दक्षिण पूर्व दिशेकडे जिल्हयातून अंदाजे १३० कि.मी. वाहते. वारणा नदी पश्चिम दक्षिण दिशेकडून पूर्वेकडे कोल्हापूर सांगली जिल्हयाच्या हददीवरून १७३ कि.मी.वाहत जाऊन सांगली जवळील हरिपूर येथे कृष्णेस मिळते.जिल्हयातून येरळा नदी उत्तर दक्षिण ८५ कि.मी., अग्रणी व माण नदी उत्तर पश्चिम दिशेकडून दक्षिण पूर्वेकडे अनुक्रमे ८५ कि.मी. व ३५ कि.मी. तर बोर नदी पश्चिमेकडून पूर्वेकडे अंदाजे ६४ कि.मी.वाहते.

वरील पैकी कृष्णा व वारणा नद्यावरून पाटबंधारे व उपसा सिंचन योजना द्वारे जमिनी ओलिताखाली आणलेल्या आहेत.त्याशिवाय महत्वाकांक्षी कृष्णा कोयना उपसा सिंचन प्रकल्प,टेंबू प्रकल्प व वाकूडें पाणी योजनांची कामे प्रगतीपथावर आहेत.

७. प्रशासकीय विभाग-

जिल्हा मुख्यालय सांगली येथे असून लोहमार्गाद्वारे थेट दिल्ली,मुंबई,पुणे, बेंगलोर,कलकत्ता इ. शहरांना जोडलेले आहे.पुणे बेंगलोर हा राष्ट्रीय महामार्ग क्रं.४ या जिल्हयातून जातो.पोष्ट,दूरध्वनी आकाशवाणी दूरदर्शन आदि सर्व माध्यमानी सदर जिल्हा संपूर्ण जगाशी जोडला आहे. प्रशासकीय सोईसाठी जिल्हयामध्ये वाळवा,मिरज व खानापूर असे तीन प्रशासकीय विभाग कार्यरत असून दहा तहसिल, दहा विकास गट, एक महानगरपालिका व चार नगरपालिका जिल्हयात कार्यरत आहेत.

८. लोकसंख्या-

२००१ च्या जनगणनेप्रमाणे सांगली जिल्हयाची लोकसंख्या २५,८३,५२४ इतकी असून पैकी १३,२०,०८८ पुरुष व १२,६३,४३६ इतक्या स्त्रिया आहेत. लोकसंख्येच्या बाबतीत सांगली जिल्हा महाराष्ट्र राज्यात १५ वा आहे. जिल्हयामध्ये प्रति खेडेगांव २६९२ इतकी सरासरी लोकसंख्या येते जिल्हयाच्या एकूण लोकसंख्येपैकी सर्वात जास्त लोकसंख्या मिरज तालुक्यात (२९ टक्के) व सर्वात कमी लोकसंख्या आटपाडी तालुक्यात (५ टक्के) आहे.

८.१ लोकसंख्या वाढीचा दर - १९९१-२००१ या दशकामध्ये सांगली जिल्हयातील लोकसंख्या वाढीचा दर १९८१-९१ या दशकामधील २०.४५ टक्क्यावरून १६.८५ टक्क्यावर आला आहे. दशवर्षीक लोकसंख्यावाढीचा दर हा ग्रामीण भागात १४ टक्के व शहरी भागात सुमारे २६ टक्के इतका आहे. लोकसंख्या वाढीचा जिल्हयाचा १६.८५ टक्के दर राज्याच्या सरासरी २२.५७ टक्के पेक्षा कमी आहे.

८.२ लोकसंख्येची घनता- २००१ जनगणनेनुसार सांगली जिल्हयातील लोकसंख्येची घनता दर चौ.कि.मी. मागे ३०१ इतकी आहे. लोकसंख्येची जिल्हयाची घनता राज्य सरासरी पेक्षा कमी आहे.

८.३ ग्रामीण व नागरी लोकसंख्येचे प्रमाण- २००१ जनगणनेनुसार एकूण २५.८२ लाख लोकसंख्येपैकी १९.५० लाख (७५ टक्के) ग्रामीण व ६.३३ लाख (२५ टक्के) शहरी लोकसंख्या आहे. एकूण शहरी लोकसंख्येपैकी ६९ टक्के लोक सांगली मिरज कुपवाड महानगरपालिका क्षेत्रात रहातात.

८.४ स्त्री पुरुष प्रमाण- २००१ च्या जनगणनेनुसार जिल्हयात दर हजार पुरुषा मागे ९५७ स्त्रिया असे प्रमाण आहे. स्त्री पुरुष प्रमाण शिराळा तालुक्यात सर्वाधिक १०१७ तर सर्वात कमी वाळवा तालुक्यामध्ये ९३७ आहे. जिल्हयाचे स्त्री पुरुष प्रमाण राज्याच्या प्रमाणापेक्षा जास्त आहे.

८.५ साक्षरता- सांगली जिल्हयात २००१ च्या जनगणनेनुसार साक्षरतेचे प्रमाण ७६.६९ टक्के इतके आहे. साक्षरतेचे प्रमाण पुरुषामध्ये ८६.२५ टक्के तर स्त्रीया मध्ये ६६.८८ टक्के इतके आहे. त्याचप्रमाणे ग्रामीण लोकसंख्येमध्ये साक्षरतेचे प्रमाण ७४.२२ टक्के व नागरी लोकसंख्ये मध्ये हेच प्रमाण ८४.२१ टक्के इतके आहे. साक्षरतेचे प्रमाण मिरज तालुक्यात सर्वाधिक ८१.९३ टक्के तर जत मध्ये सर्वात कमी ६३.१५ टक्के आहे.

८.६ अनु.जाती/जमातीचे प्रमाण- २००१ च्या जनगणनेनुसार एकूण लोकसंख्येच्या १२ टक्के अनु.जातीचे व ०.६९ टक्के अनु.जमातीचे लोक आहेत. अनु.जाती व जमातीच्या लोकसंख्येपैकी ७४ टक्के ग्रामीण भागात व उर्वरीत २६ टक्के शहरी भागात रहातात.

८.७ काम करणारे - २००१ च्या जनगणनेनुसार एकूण लोकसंख्येपैकी ३७ टक्के काम करणारे १० टक्के सिमांतीक काम करणारे व उर्वरीत ५३ टक्के काम न करणारे आहेत. एकूण काम करणा-यामध्ये ४६ टक्के शेतकरी , २० टक्के शेतमजूर, ३ टक्के उद्योग व सेवा मध्ये तर ३१ टक्के व्यापार व अन्य व्यवसायात काम करणारे आहेत.

९. जिल्हा उत्पन्न व दरडोई उत्पन्न

९.१ चालू किंमतीनुसार जिल्हा उत्पन्न - चालू किंमतीनुसार जिल्हयाचे २००५-२००६ चे स्थूल उत्पन्न ९०३२ व निव्वळ उत्पन्न रु.८२४७ कोटी असून गतवर्षीच्या तुलनेत सुमारे अनुक्रमे १०.७१ व १०.४२ टक्केनी जास्त आहे. चालू किंमती नुसार जिल्हयाचे स्थूल उत्पन्न राज्य उत्पन्नाच्या २.०८ टक्के व निव्वळ उत्पन्न राज्य उत्पन्नाच्या २.१३ टक्के आहे. चालू किंमतीनुसार जिल्हयाचे दरडोई स्थूल उत्पन्न रु. ३२९३९ असून निव्वळ उत्पन्न रु. ३००७६ आहे. सदरचे दरडोई उत्पन्न राज्य दरडोई उत्पन्ना पेक्षा अनुक्रमे रु ८५७५ व रु.७००५ नी कमी आहे.

चालू किंमतीनुसार जिल्हयाच्या स्थूल उत्पन्नाच्या २४ टक्के प्राथमिक क्षेत्रातून, १८ टक्के द्वितीय क्षेत्रातून व उर्वरीत ५८ टक्के तृतीय क्षेत्रातून प्राप्त झाले आहे. त्याचप्रमाणे एकूण स्थूल जिल्हा उत्पन्नाच्या २२ टक्के व निव्वळ जिल्हा उत्पन्नाच्या २३ टक्के इतके उत्पन्न कृषि क्षेत्राखाली झाले आहे.

- १.२ स्थिर किंमतीनुसार जिल्हा उत्पन्न - सन १९९९-२००० च्या किंमतीनुसार सांगली जिल्ह्याचे वर्ष २००५-२००६ चे एकूण स्थूल जिल्हा उत्पन्न ७१३६ कोटी व निव्वळ उत्पन्न रु.६५२१ कोटी अंदाजीत करण्यात आले आहे. गतवर्षीच्या तुलनेत चालू वर्षी स्थूल व निव्वळ उत्पन्नात अल्पशी वाढ झाली आहे. जिल्ह्याचे स्थूल उत्पन्न राज्य उत्पन्नाच्या २.१० टक्के असून जिल्ह्याचे निव्वळ उत्पन्न राज्य उत्पन्नाच्या २.१५ टक्के आहे. जिल्ह्याचे दरडोई स्थूल उत्पन्न २६०२५ रु. असून निव्वळ दरडोई उत्पन्न २३७८३ रु. आहे. जिल्ह्याचे स्थूल व निव्वळ दरडोई उत्पन्न राज्य दरडोई उत्पन्ना पेक्षा अनुक्रमे रु. ६५६२ व रु. ५३०२ नी कमी आहे.

जिल्ह्यांच्या एकूण स्थूल उत्पन्नाच्या २४ टक्के उत्पन्न प्राथमिक क्षेत्रातून, १७ टक्के द्वितीय क्षेत्रातून व ५९ टक्के उत्पन्न तृतीय क्षेत्रातून प्राप्त झाले आहे. निव्वळ उत्पन्नाच्या बाबतीत हेच प्रमाण अनुक्रमे २५ टक्के, १५ टक्के, व ६० टक्के असे आहे.

जिल्हा स्तरावरील उत्पन्नाचे अचूक अंदाज करण्यासाठी 'प्रदेशाला संचयित होणारे उत्पन्न' ही संकल्पना वापरणे योग्य असले तरी, जिल्हास्तरावरील आर्थिक उलाढालीचा परिणाम जिल्ह्यापुरताच मर्यादित राहत नसल्याने संबंधित जिल्ह्याला बाहेरून प्राप्त होणारे व संबंधित जिल्ह्यातून बाहेर जाणा-या उत्पन्नाचे मोजमाप करणे शक्य नसल्याने, सदर पध्दतीचा वापर करता येत नाही. त्यामुळे 'उत्पन्न स्रोत पध्दती' (Income originating approach) या संकल्पनेचा अवलंब करून जिल्हा स्तरावरील उत्पन्नाचे अंदाज तयार करण्यात आलेले आहेत.

जिल्हा उत्पन्नाचे अंदाज तयार करण्याकरिता लागणारी मुलभूत माहिती अजूनही समाधानकारकरित्या उपलब्ध नाही. प्राथमिक क्षेत्राकरिता बहुतांश आकडेवारी उपलब्ध आहे. मात्र इतर क्षेत्राकरिता आकडेवारी अतिशय अल्पशा प्रमाणात उपलब्ध आहे. ज्या क्षेत्राकरिता आकडेवारी उपलब्ध नाही, त्या क्षेत्राकरिता जिल्हावार अनुरूप असे निर्देशांक वापरून त्या आधारे राज्यस्तरावरील उत्पन्नाची जिल्ह्यामध्ये विभागणी करण्यात आलेली आहे.

आकडेवारीचा उपलब्धतेचा अभाव, अनुरूप निर्देशांकाचा वापर तसेच पध्दतीमधील अंगभूत उणीवा या सर्वांमुळे जिल्हा उत्पन्नाचे अचूक अंदाज बांधण्यामध्ये मर्यादा येत असल्याने, हे अंदाज ढोबळ मानाने जिल्ह्यातील उत्पन्नाची पातळी आजमावण्याकरिता वापरावेत. या प्रकाशनात प्रकाशित केलेले जिल्हा उत्पन्नाचे अंदाज वापरतांना वरील मर्यादा लक्षात घ्याव्यात.

१०. वहिती धारण-

कृषी गणना १९९०-९१ नुसार जिल्ह्यातील एकूण ७.२१ लाख हेक्टर जमीन ४.०५ लाख वहिती खात्यात विभागली आहे. त्यापैकी ७.१४ लाख हेक्टर जमीन वैयक्तीक वहिती खात्यात व उर्वरीत संयुक्तीक व संस्था खात्यात विभागली आहे. एकूण खातेदारापैकी ४९ टक्के खातेदार अत्यल्पभूधारक असून त्यांचेकडे १ हेक्टर किंवा त्यापेक्षा कमी जमीन आहे. त्याखालोखाल २३ टक्के खातेदार अल्प भूधारक असून त्यांचेकडे एक ते दोन हेक्टर जमीन आहे. व १८ टक्के खातेदाराकडे २ ते ४ हेक्टर जमीन आहे. उर्वरीत १० टक्के खातेदारांच्याकडे ४ हेक्टर पेक्षा अधिक जमीन आहे.

११. जमिनीचा वापर -

सन २०००-२००१ च्या अंतिम आकडेवारी नुसार जिल्ह्याच्या एकूण ८.६१ लाख हेक्टर क्षेत्रा पैकी जवळजवळ १९ टक्के क्षेत्र हे जंगलव्याप्त, ओसाड व नापीक, बिन शेती उपयोगाचे, कायम पडक्षेत्र, तसेच कुरणे व चराऊ राने व झाडे झुडपा खालील म्हणजेच लागवडी योग्य नसलेले आहे. त्याशिवाय एकूण भौगोलिक क्षेत्राच्या ८ टक्के क्षेत्र चालू व इतर पडीत आहे. उर्वरीत ७३ टक्के क्षेत्र हे लागवडी योग्य आहे. लागवडी योग्य क्षेत्रापैकी ७८ टक्के क्षेत्र संदर्भ वर्षामध्ये निव्वळ पेरलेले क्षेत्र होते. निव्वळ पेरलेल्या क्षेत्राची लागवडी लायक क्षेत्राशी टक्केवारी जत (९०) तालुक्यात सर्वाधिक होते व खानापूर तालुक्यात सर्वात कमी (७३ टक्के) दिसून येते.

जिल्हयामध्ये संदर्भ वर्षात पिकाखालील एकूण क्षेत्र सुमारे ७.६८ लाख हेक्टर असून त्यापैकी २१ टक्के क्षेत्र दुबार पिकाखालील आहे. दुबार पिकाखालील क्षेत्राची एकूण पिकाखालील क्षेत्राची टक्केवारी वाळवा तालुक्यामध्ये सर्वाधिक ४० टक्के असून त्याखालोखाल कवठेमहांकाळ तालुक्यात ३८ टक्के आहे. आटपाडी व जत या तालुक्यामध्ये दुबार पिकाखालील क्षेत्र एकूण पिकाखालील क्षेत्राच्या सर्वात कमी म्हणजे अनुक्रमे ९ व ७ टक्के आहे.

१२. मुख्य पिके व त्याखालील क्षेत्र-

जिल्हयात सन २०००-२००१ मध्ये एकूण पिकाखालील क्षेत्रापैकी ७० टक्के क्षेत्र अन्नधान्याखाली, १५ टक्के क्षेत्र गळीताच्या पिकाखाली, ७ टक्के क्षेत्र ऊसाखाली व ४ टक्के क्षेत्र चायाच्या पिकाखाली होते उर्वरीत ४ टक्के क्षेत्र हे प्रामुख्याने फळे भाजीपाला, कापूस व तंबाखू पिकाखाली होते. एकूण अन्नधान्य पिकाखालील क्षेत्रापैकी सुमारे ५७ टक्के क्षेत्र तृणधान्याखाली व उर्वरीत १२ टक्के कडधान्याखाली होते. एकूण तृणधान्याखालील पिकापैकी ६२ टक्के क्षेत्र खरीप व रब्बी ज्वारी खाली व २३ टक्के बाजरी खाली होते. एकूण कडधान्य पिकाखालील क्षेत्रापैकी २२ टक्के क्षेत्र मठ, ३२ टक्के हरभरा, ११ टक्के कुळथी, १५ टक्के तूर व १५ टक्के मूग व उडीद या पिकाखाली आहे. उर्वरीत क्षेत्र मसूर, वाल, चवळी या पिकाखाली आहे. एकूण गळीताच्या पिका खालील क्षेत्रापैकी ४८ टक्के सोयाबीन पिकाखाली, ३२ टक्के भुईमूग पिकाखाली व उर्वरीत २० टक्के क्षेत्र करडई, सुर्यफूल व कारळा पिकाखाली आहे.

जिल्हयामध्ये भात हे प्रामुख्याने शिराळा तालुक्यात, खरीप व रब्बी ज्वारी तसेच कडधान्ये जत तालुक्यात व ऊस हे पीक वाळवा तालुक्यामध्ये मोठ्या प्रमाणावर घेतले जाते.

१३. मुख्य पिकांचे दर हेक्टरी उत्पादन-

सन २००६-०७ मध्ये उत्पादित झालेल्या मुख्य पिकांच्या दर हेक्टरी उत्पादनाचा विचार केला असता गतवर्षीच्या तुलनेत तांदुळ, गहु, मका, ज्वारी, व बाजरी, या पिकांच्या दर हेक्टरी उत्पादनात घट तसेच कापूस या पिकांच्या दर हेक्टरी उत्पादनात वाढ दिसून येते. एकूण कडधान्याच्या सरासरी उत्पादनात गतवर्षीच्या तुलनेत वाढ असल्याची दिसून येते.

१५. रासायनिक खताचे वाटप/वापर-

जिल्हयामध्ये २००६-०७ या वर्षामध्ये सुमारे २.२७ लाख मेटन रासायनिक खताचे वाटप झालेले आहे. हे प्रमाण गतवर्षीच्या तुलनेत जास्त झालेले आहे. जिल्हयात वाटप झालेल्या एकूण रासायनिक खतापैकी जवळ जवळ ५४ टक्के मिरज, पलूस, वाळवा, व तासगाव या चार तालुक्यात वाटप झालेले आहे. सर्वात कमी केवळ ५ टक्के रासायनिक खतांचा वाटप आटपाडी तालुक्यात झाले आहे.

१६. कृषि उत्पादन व पणन-

जिल्हयात सांगली, तासगांव, खानापूर, आटपाडी वाळवा व पलूस या सहा नियंत्रीत बाजारपेठा आहेत. या बाजारपेठा मध्ये प्रामुख्याने ज्वारी, मका, सोयाबीन, तांदुळ, कांदे, गुळ व हळद यांची मोठ्या प्रमाणावर आवक होते. सांगली बाजारपेठ हळदीसाठी प्रसिध्द आहे.

१७. सिंचन सुविधा-

सांगली जिल्हयामध्ये वारणा पाटबंधारे प्रकल्प, आरफळ स्टोअरेज, कृष्णा कोयना उपसा सिंचन प्रकल्प, टेंबू उपसा सिंचन योजना व कृष्णा कालवा हे पाच मोठे प्रकल्प असून या प्रकल्पा खाली सांगली जिल्हयातील एकूण ५.९० लाख हेक्टर क्षेत्र या प्रकल्पाच्या लाभ क्षेत्राखाली येते.

जिल्हयामध्ये सिध्देवाडी, मोरणा, दोडडनाला, बसाप्पावाडी, संख, म्हसवड तलाव कालवा हे सहा मध्यम प्रकल्प कार्यान्वीत असून या प्रकल्पाचे सांगली जिल्हयातील लाभक्षेत्र सुमारे १११८५ हेक्टर आहे. वरील प्रकल्पाखाली २००६-०७ मध्ये जिल्हयातील ३८४२ हेक्टर क्षेत्र बारमाही व हंगामी ओलिताखाली आलेले आहे. त्याशिवाय जिल्हयात संदर्भ वर्षात १४५१ लघु पाटबंधारे प्रकल्पाखालील सुमारे ५७१२६ हेक्टर लाभक्षेत्रापैकी ३०८१८ हेक्टर ओलिताखाली आले आहे. कृष्णा व वारणा नद्यावरील खाजगी व सहकारी उपसा सिंचन योजनेद्वारे देखील बरेचसे क्षेत्र ओलिताखाली आले आहे. परंतु त्याची स्वतंत्र आकडेवारी उपलब्ध झालेली नाही.

१८. ओलिताखालील क्षेत्राची वर्गवारी-

२०००-०१ च्या आकडेवारी नुसार जिल्हयामध्ये सुमारे १.४४ लाख हेक्टर क्षेत्र ओलिताखाली असून त्यापैकी ७१ टक्के क्षेत्र विहिरीखाली व उर्वरीत २९ टक्के क्षेत्र पृष्ठभागीय ओलिताखाली आहे. जिल्हयाचे निव्वळ ओलिताखालील क्षेत्राचे लागवडीखालील एकूण क्षेत्राशी प्रमाण सुमारे १८ टक्के येते. ओलिताखालील एकूण क्षेत्राचे लागवडीखालील एकूण क्षेत्राशी प्रमाण सर्वाधिक तालुक्यात ३५ टक्के तर सर्वात कमी जत ८ टक्के आहे. एकूण ओलिताखालील क्षेत्रापैकी ४४ टक्के क्षेत्र अन्नधान्य पिकाखालील व ३४ टक्के क्षेत्र ऊस पिकाखालील आहे. उर्वरीत २२ टक्के ओलिताखालील क्षेत्र फळे,भाजीपाला,गळीताची पिके,व संकीर्ण अखाद्य इ. पिकाखालील आहेत. निव्वळ ओलिताखालील क्षेत्राचे ओलिता खालील एकूण क्षेत्राशी प्रमाण ९० टक्के आहे. व उर्वरीत १० टक्के क्षेत्र दुबार ओलिताच्या पिका खालील आहे.

१९. पशुधन व पशुवैद्यकीय सोयीसुविधा-

सन २००३ च्या पशुगणनेप्रमाणे सांगली जिल्हयात १४.०७ लाख इतके पशुधन आहे. त्यापैकी २५ टक्के गाई व बैल, २९ टक्के म्हैशी व रेडे , १४ टक्के शेंळया, २६ टक्के मेंढया व ६ टक्के इतर पशुधन आहे. कुक्कुट आदि पक्षी सुमारे २१.२७ लाख आहेत गोजातीय पशुधनामध्ये सुमारे १५ टक्के संकरीत व विदेशी जातीचे पशुधन आहे .सांगली जिल्हयामध्ये दरचौरस कि.मी. मागे पशुधनाची घनता १६४ इतकी येते.

पशुवैद्यकीय सुविधांतर्गत जिल्हयात ६ पशुवैद्यकीय सर्व चिकित्सालय मिरज येथे कार्यरत आहे. त्याशिवाय जिल्हयात १४६ पशुवैद्यकीय दवाखाने, १ फिरता पशुवैद्यकीय दवाखाना ,एक जिल्हा कृत्रिम रेतन केंद्र , जिल्हयामध्ये जत येथे पशुपैदास केंद्र व रांजणी येथे शेळी पैदास केंद्र कार्यरत आहे.वरील सर्व संस्थामार्फत पशुधनाकरिता उपचाराचे कार्य केले जाते.

२०.दुग्ध व्यवसाय विकास -

जिल्हयात सन २००६-०७ मध्ये ८०६ दुग्ध सहकारी संस्थांच्या सहकार्याने प्रतिदिन ४.०५ लाख लिटर याप्रमाणे सुमारे १४.७८ कोटी लिटर दूध संकलीत करण्यांत आले.जिल्हयामध्ये ११ शीतगृहे असून त्यांची क्षमता ६ लाख लिटर आहे.

२१. मत्स्यव्यवसाय -

सांगली जिल्हयातील नद्यांची लांबी ३९२ कि.मी.असून मत्स्यव्यवसायासाठी अनुकूल ६७९६ हेक्टर क्षेत्र तळी,सरोवरे,व जलाशय मार्फत उपलब्ध झालेले आहे.संदर्भ वर्षात भूजल मत्स्य उत्पादन २५०० मे.टन झाले असून, त्याची उत्पादकास मिळालेली किंमत रु.३.७५ कोटी इतकी आहे.संदर्भ वर्षात मत्स्यव्यवसाय क्षेत्रासाठी ५६ लाख मत्स्यबीज वापरण्यांत आले आहे.

२२. विद्युतीकरण व विजेचा वापर -

सन २००७ अखेर जिल्हयातील सर्व शहरांचे व खेड्यांचे विद्युतीकरण पूर्ण झाले आहे. तसेच सन २००५-०६ मध्ये ५२५८ कृषि पंपाना विज पुरवठा केला आहे.

जिल्हयात २००६-०७ मध्ये ११४२ हजार किलो वॅट इतका वीज वापर झाला असून त्यापैकी ४७ टक्के कृषि क्षेत्रासाठी, २७ टक्के औद्योगिक क्षेत्रासाठी, १६ टक्के घरगुती वापरासाठी, ४ टक्के व्यापारी कामासाठी व उर्वरीत ६ टक्के सार्वजनिक दिवाबत्ती व इतर प्रयोजनासाठी वापरण्यांत आलेली आहे. संदर्भ वर्षात ५.२५ लाख विद्युत कनेक्शन देण्यांत आली आहेत.

२३. उद्योग व रोजगार -

जिल्हयामध्ये ९ औद्योगिक वसाहती / संस्था असून त्यामध्ये छोटे मोठे उद्योग कार्यरत आहेत. सन २००५ मध्ये जिल्हयात नोंदणी झालेले ७४८ कारखाने असून गतवर्षी पेक्षा २८ ने घट झालेली आहे. एकूण ७४८ कारखान्यापैकी ६८७ कारखाने चालू असून ६९ कारखाने बंद आहेत. ६८७ चालू कारखान्यापैकी ३६३ कारखाने शासनाकडे नियमित माहिती सादर करतात.त्या कारखान्यामध्ये संदर्भ वर्षात १३८७९ कामगार काम करीत असून ४० लाख मनुष्य दिन रोजगार निर्माण झाला आहे. १९९६-९७ मध्ये वार्षिक उद्योग पाहणीच्या निष्कर्षानुसार एकूण उत्पादन २०१३ कोटी झाले असून ४३८ कोटी रुपयांची मूल्यवृद्धी झाली आहे.

२४.१ रोजगार विनीमय केंद्र - वर्ष २००६ अखेरीस रोजगार विनीमय केंद्रातील पटावरील उमेदवारांची संख्या ११३२०२ इतकी असून संदर्भ वर्षात १७३ रिकाम्या जागा जाहीर करण्यांत आल्या आहेत.पटावरील उमेदवारांपैकी ५३० उमेदवारांना संदर्भ वर्षात नोकरी मिळाली आहे.

२४. आर्थिक गणना-

आर्थिक गणना १९९८ मध्ये घेण्यांत आली. प्रस्तूत गणनेअंतर्गत जिल्हयामध्ये एकूण ११२७७५ उद्योग असून ६८ टक्के उद्योग ग्रामीण भागात व उर्वरीत ३२ टक्के उद्योग नागरी भागात आहेत.त्याचप्रमाणे एकूण उद्योगांपैकी ९५ टक्के खाजगी क्षेत्राखाली आहेत.वरील सर्व उद्योगामध्ये काम करणा-या कामगारांची संख्या २६५१७९ असून प्रति आस्थापना मध्ये सरासरी दोन कामगार असे प्रमाण दिसून येते.तसेच वेतनावर असलेल्या कामगारांची एकूण कामगाराशी टक्केवारी ४५ इतकी येते.

कृषि व बिगर कृषि आस्थापना मधील कामगारांचे प्रमुख उद्योग गटानुसार वर्गीकरण केले असता असे येते की २ टक्के कामगार शेती संबंधी सेवा, २६ टक्के कामगार वस्तुनिर्माण,१७ टक्के कामगार घाऊक किरकोळ व्यापार,७ टक्के कामगार बँका व विमा,५ टक्के कामगार वाहतूक सेवा,२ टक्के कामगार विषयक सेवा व ४१ टक्के कामगार सामाजिक व सामूहिक सेवात काम करत आहेत असे आढळले.

२५. सहकार-

सन २००५-०६ अखेर जिल्हयात एकूण ५७१९ सहकारी संस्था असून त्यापैकी ७३३ कृषि पतसंस्था, १६६७ बिगर कृषि पतसंस्था, ५५ पणन संस्था, १९९८ उत्पादक संस्था व १२७४ सामाजिक सेवा संस्था कार्यरत होत्या. या सर्व संस्थामधील सभासदांची संख्या वर्ष २००४-०५ प्रमाणे १९२२ लाख इतकी आहे. एकूण संस्थापैकी २०७२ संस्था नफा मिळालेल्या व १७७८ संस्था तोटयाखालील आहेत.जिल्हयामध्ये १५ साखर कारखाने असून त्यांच्याद्वारे २००४-०५ वर्षात १९.७१ लाख मे.टन ऊसाचे गाळप करून २.३४ लाख मे.टन साखरेचे उत्पादन झाले आहे.

२६. वैद्यकीय व सार्वजनिक आरोग्य-

जिल्हयामध्ये २००६-०७ मध्ये १७ रुग्णालये, ६९ दवाखाने,४ प्रसूती गृहे,५९ प्राथमिक आरोग्य केंद्रे, ३२० प्राथमिक आरोग्य उपकेंद्रे कार्यरत आहेत.प्रस्तूत वैद्यकीय संस्थामध्ये २०६७ खाटांची सोय करण्यांत आली असून संदर्भ वर्षामध्ये २.९८ लाख आंतररुग्ण व १९.७८ लाख बाह्य रुग्णावर उपचार करण्यांत आले आहेत.जिल्हयात वरील संस्थामध्ये ३८० डॉक्टर व १०६३ परिचारीका काम करीत आहेत.

सन २००३ मध्ये नोंदलेल्या जन्माची संख्या ५४७१३ इतकी असून नोंदलेले मृत्यू १९८७८ इतके आहेत.जिल्हयामध्ये सन २००३ मध्ये ६९५ बालमृत्यूची नोंद झालेली आहे.

२७. कुटूंब कल्याण कार्यक्रम-

जिल्हयामध्ये ६६ कुटूंब कल्याण केंद्रे कार्यरत असून, त्यापैकी ५९ केंद्रे ग्रामीण भागामध्ये कार्यरत आहेत. उर्वरीत ७ केंद्रे नागरी भागात कार्यरत आहेत. सन २००६-०७ मध्ये जिल्हयात ४३१४४ नसबंदीच्या शस्त्रक्रिया करण्यात आल्या असून, त्यापैकी २३७ पुरुष नसबंदीच्या शस्त्रक्रिया आहेत. जिल्हयात सुमारे ४.५७ लाख जननक्षम जोडपी असून त्यापैकी ३.४२ लाख ग्रामीण भागातील आहेत.

माता व बाल संगोपन कार्यक्रमांतर्गत संदर्भ वर्षात त्रिगुणी लस, पोलिओ, बी.सी.जी. गोवर तसेच धनुर्वात इ. लसी टोचण्यात आल्या आहेत.

२८. शैक्षणिक संस्था व विद्यार्थी-

जिल्हयात सन २००४-२००५ मध्ये १८२६ प्राथमिक शाळा, ४४१ माध्यमिक, १२० उच्च माध्यमिक, ४१ सामान्य शिक्षणाची महाविद्यालये कार्यरत होती.

२८.१ प्राथमिक शाळा - जिल्हयात १८२६ प्राथमिक शाळामधून २९५८३५ इतके विद्यार्थी शिक्षण घेत होते. त्यासाठी ९३२५ शिक्षकांची नियुक्ती केली होती. वरीष्ठ प्राथमिक शाळातील प्रतीशिक्षक विद्यार्थी प्रमाण ३२ इतके येते.

२८.२ माध्यमिक शाळा - जिल्हयात ४४१ माध्यमिक शाळामधून १७१०११ विद्यार्थी शिक्षण घेत होते. त्यासाठी ४९०१ शिक्षकांची नियुक्ती केली होती. माध्यमिक शाळामध्ये प्रति शिक्षक विद्यार्थ्यांचे प्रमाण ३५ इतके येते.

२८.३ उच्च माध्यमिक शाळा - जिल्हयात १२० उच्च माध्यमिक शाळातून ९५७०४ विद्यार्थी २४९१ शिक्षकामार्फत शिक्षण घेत होते. उच्चमाध्यमिक शाळामध्ये प्रति शिक्षक विद्यार्थी प्रमाण ३८ इतके येते.

२८.४ महाविद्यालये - जिल्हयात सामान्य शिक्षणाची ४१ महाविद्यालये असून त्यामध्ये २९७३२ विद्यार्थी शिक्षण घेत होते. त्यासाठी १०५० प्राध्यापक कार्यरत होते. महाविद्यालयामध्ये प्रति प्राध्यापक विद्यार्थी प्रमाण २८ इतके आहे.

वरील शैक्षणिक संस्थेव्यतिरीक्त जिल्हयात, एक विधी महाविद्यालय, एक वैद्यकीय महाविद्यालय व एक आयुर्वेदिक महाविद्यालय कार्यरत आहे. त्याशिवाय १४ आय.टी.आय. व ११ डी.एड. महाविद्यालये जिल्हयात कार्यरत आहेत.

२९. वाहतूक व दळणवळण-

२९.१ रस्ते - सांगली जिल्हयामध्ये २००६-०७ अखेर नगरपालिका हद्दीतील रस्त्यासह एकूण ९७८२ कि.मी. लांबीचे रस्ते आहेत. त्यापैकी सार्वजनिक बांधकाम विभागाच्या अधिपत्याखालील १०६९ कि.मी. जिल्हापरिषदेच्या अधिपत्याखाली ८१५७ कि.मी. व नगरपालिका व महानगरपालिका यांच्या अधिपत्याखाली ५५६ कि.मी. लांबीचे रस्ते आहेत एकूण रस्त्यापैकी ४० टक्के डांबरी, २६ टक्के खडीचे व उर्वरीत ३४ टक्के इतर माल वापरून तयार केलेले आहेत.

२९.२ रेल्वेमार्ग - जिल्हयामधील रेल्वे मार्गाची लांबी १७३.९६ कि.मी. असून त्यापैकी ८६.३६ कि.मी. ब्रॉडगेज व ८७.६० कि.मी. नॅरोगेज आहे.

२९.३ वापरात असलेली वाहने- सन २००६-०७ मध्ये जिल्हयात एकूण ३.२२ लाख वाहने वापरात होती. त्यामध्ये २.५० लाख दुचाकी वाहने होती. त्याचप्रमाणे जिल्हयात २६०१६ मोटारी व जीप्स, ११४४८ ट्रॅक्टर व ११२१७ जोड वाहने, ३७६५४ मालमोटारी व ६८४८ रिक्शा वापरात आहेत.

२९.४ महाराष्ट्र राज्य मार्ग परिवहन महामंडळ-

महाराष्ट्र राज्य मार्ग परिवहन महामंडळास संदर्भ वर्षात ७४३ बस गाड्या मार्फत प्रतिदिन सरासरी ३२.७० लाख प्रवाशांची वाहतूक करुन रु. १४७०.६५ कोटीचे उत्पन्न मिळाले आहे. दर प्रवाशा मागे सरासरी रु.१२.३२ चे उत्पन्न परिवहन महामंडळास प्राप्त झाले आहे. महामंडळाच्या बसेस संदर्भ वर्षात एकूण ५८२७६ कि.मी. लांबीच्या ८०९ मार्गावरून धावत होत्या .

२९.५ टपाल व दुरध्वनी सेवा- जिल्ह्यात ४१७ पोष्ट कार्यालये असून पत्र पेटयांची संख्या १३०० इतकी आहे. जिल्ह्यात केवळ १ तारघरे कार्यरत आहेत. जिल्ह्यामध्ये १.८७ लाख दुरध्वनी कनेक्शन्स चालू करण्यांत आली आहेत.

३०. जिल्हा नियोजन -

३०.१ वार्षिक योजना -सन २००६-०७ मध्ये जिल्ह्यात विविध विकास शिर्षाखाली एकूण जिल्हा वार्षिक (वि.घ.यो.सह) योजनेअंतर्गत रु. ४५.०२ कोटी ,स्टेटपूल खाली रु. ३३.७७ कोटी, अनुशोषाखाली रु. १४.४१ कोटी असा एकूण रु. ९२.२१ कोटी इतका खर्च झाला आहे. एकूण खर्चापैकी जवळ जवळ लघु पाटबंधारे व पूरनियंत्रण योजनेवर २४ टक्के व एकात्मिक ग्रामीण विकास कार्यक्रमासाठी १८ टक्के, वाहतूक व दळणवळणावर २१ व सामाजिक व सामुहिक सेवासाठी २२ टक्के इतका खर्च झाला आहे. उर्वरीत १५ टक्के खर्च इतर विकास कामावर झाला आहे.

३०.२ आमदारांचा स्थानिक विकास कार्यक्रम- सांगली जिल्ह्यासाठी २००६-०७ मध्ये विधानसभा सदस्यासाठी रु. ७२०.०० लाख व विधानपरिषद सदस्यासाठी रु. २०१.५८ लाख असा एकूण रु.९२१.५८ लाख निधी प्राप्त झाला होता. या निधीतून ८६४ कामावर रुपये ९५६.४४ लाख इतका खर्च झालेला आहे. म्हणजे प्राप्त निधीच्या १०४ टक्के इतका खर्च झाला आहे.

३०.३ खासदारांचा स्थानिक विकास कार्यक्रम- खासदारांचा स्थानिक विकास कार्यक्रमांतर्गत सांगली जिल्ह्यास मार्च २००७ अखेर एकूण रु. ३४७.२५ लाखाचा निधी प्राप्त झाला असून, प्राप्त निधीतून रु. ३७७.४७ लाखाची रकमेची नवीन ११२ कामे मंजूर केल आहेत. जुनी १७४ व नवीन ११२ अशा कामावर सन २००६-०७ मध्ये रु. १८७५१ लाख खर्च झाला आहे.

३१. पोलीस दल-

जिल्ह्यात २२ पोलीस ठाणी, २४ आऊट पोस्टस, १५ सब पोस्टस, लॉकप्स असून पोलीस ठाणे/ आऊट पोस्ट सोयी असलेली ४३ शहरे /गांवे आहेत. जिल्ह्यात १९७५ पोलीस अधिकारी /कर्मचारी कार्यरत असून पोलीस दलाचा २००६-०७ चा खर्च २८११ रु. लाख इतका आहे.

३२. बँका व विमा-

३२.१ बँका - सांगली जिल्ह्यात एकूण १८६ गावांमध्ये बँकाची कार्यालये कार्यरत आहेत. जिल्ह्यामध्ये २३ वर्गीकृत बँकांच्या १८६ शाखा असून सुमारे रु.२३८८ कोटीच्या ठेवी गुंतविलेल्या आहेत

३२.२ विमा - जिल्ह्यात आयुर्विमा महामंडळाच्या ७ शाखा असून त्यापैकी सहा शाखांमधून एकूण ६८१८२ विमापत्रे उतरविण्यांत आली असून विम्याची एकूण रक्कम रु. ५७१३९ कोटी आहे.

जिल्हा सामाजिक व आर्थिक समालोचन सन 2006-07

दृष्टिक्षेपात

जिल्हा- सांगली

अ.क्र.	बाब	परिमाण	जिल्हा	महाराष्ट्र
1	2	3	4	5
एक	प्राकृतिक रचना			
1	भौगोलिक स्थान			
	1.1 उत्तर अक्षांश	अंश	16.45-17.22	16.4-22.1
	1.2 पूर्व रेखांश	अंश	73.42-75.40	72.6-80.9
	1.3 क्षेत्रफळ	000चौ.कि.मी.	8.5	308
2	प्रशासकीय रचना			
	2.1 तालुके	संख्या	10	353
	2.2 शहरे	संख्या	8	378 #
	2.3 एकूण गावे	संख्या	724	41095
	2.4 पैकी निर्जन गावे	संख्या	3	2616
दोन	स्थानिक स्वराज्य संस्था			
1	महानगरपालिका	संख्या	1	22
2	नगरपरिषदा	संख्या	4	222
3	कटकमंडळे	संख्या	-	7
4	पंचायत समित्या	संख्या	10	351
5	ग्रामपंचायती	संख्या	705	27968
तीन	लोकसंख्या (2001)			
1	ग्रामीण	हजार	1950	55778
2	नागरी	हजार	634	41101
3	एकूण	हजार	2584	96879
4	पुरुष	हजार	1320	50401
5	स्त्रिया	हजार	1264	46478
6	स्त्रिया प्रति हजार पुरुष	संख्या	957	922
7	अनुसूचित जातींची लोकसंख्या	हजार	313	9882
	7.1 एकूण लोकसंख्येशी प्रमाण	टक्के	12	10.2
8	अनुसूचित जमातींची लोकसंख्या	हजार	18	8577
	8.1 एकूण लोकसंख्येशी प्रमाण	टक्के	0.69	8.9
9	घनता (लोकसंख्या प्रति चौ.कि.मी.)	संख्या	301	315

जिल्हा सामाजिक व आर्थिक समालोचन सन 2006-07

दृष्टिक्षेपात

जिल्हा- सांगली

अ.क्र.	बाब	परिमाण	जिल्हा	महाराष्ट्र
1	2	3	4	5
10	साक्षरतेचे प्रमाण			
	10.1 ग्रामीण	टक्के	74.14	70.4
	10.2 नागरी	टक्के	84.17	85.5
	10.3 एकूण	टक्के	76.69	76.9
	10.4 पुरुष	टक्के	86.26	86.0
	10.5 स्त्रिया	टक्के	66.88	67.0
	10.6 साक्षरतेमध्ये जिल्हयाचा राज्यात क्रमांक	क्रम संख्या	15	2
11	दारिद्र्य रेषेखालील ग्रामीण कुटुंबे (1999-00)	लाख	0.68	3.80(99-2000)
चार	जिल्हा उत्पन्न अंदाज			
1	चालू किंमतीनुसार (1999-00 मालिका)		2005-06	
	1.1 एकूण उत्पन्न (स्थूल)	कोटी रु.	9032	432413
	1.2 दरडोई उत्पन्न (स्थूल)	रुपये	32939	41514
	1.3 एकूण उत्पन्न (निव्वळ)	कोटी रु.	8247	386241
	1.4 दरडोई उत्पन्न (निव्वळ)	रुपये	30076	37081
2	स्थिर किंमतीनुसार (1999-00)		2005-06	
	2.1 एकूण उत्पन्न (स्थूल)	कोटी रु.	7136	339425
	2.2 दरडोई उत्पन्न (स्थूल)	रुपये	26025	32587
	2.3 एकूण उत्पन्न (निव्वळ)	कोटी रु.	6521	302952
	2.4 दरडोई उत्पन्न (निव्वळ)	रुपये	23783	29085
पाच	कृषि (2000-01)		2004-05	
1	भौगोलिक क्षेत्र	हजार हेक्टर	861	30758
2	जंगलव्याप्त क्षेत्र	हजार हेक्टर	47.5	5213
3	जंगलव्याप्त क्षेत्राचे भौगोलिक क्षेत्राशी प्रमाण	टक्के	5.52	16.95
4	शेतीला उपलब्ध नसलेली जमीन			
	4.1 बिगर- शेती वापराखालील	हजार हेक्टर	39	1393
	4.2 पडीत आणि लागवाडीलायक नसलेली	हजार हेक्टर	38	1726
	4.3 एकूण (4.1 + 4.2)	हजार हेक्टर	77	3119

जिल्हा सामाजिक व आर्थिक समालोचन सन 2006-07

दृष्टिक्षेपात

जिल्हा- सांगली

अ.क्र.	बाब	परिमाण	जिल्हा	महाराष्ट्र
1	2	3	4	5
5	पडीत जमिनीव्यतिरिक्त लागवड न केलेली इतर जमीन			
	5.1 कायम गुरेचरण व इतर	हजार हेक्टर	20	1251
	5.2 झाडे-झुडपांखालील	हजार हेक्टर	16	249
	5.3 लागवडीलायक परंतु पडीत	हजार हेक्टर	25	918
6	पडीत जमीन			
	6.1 चालू पड	हजार हेक्टर	9	1316
	6.2 इतर पड	हजार हेक्टर	27	1204
7	पिकाखालील क्षेत्र			
	7.1 पिकाखालील निव्वळ क्षेत्र	हजार हेक्टर	637	17490
	7.2 दुसोटा क्षेत्र	हजार हेक्टर	165	4878
	7.3 एकूण पिकाखालील क्षेत्र	हजार हेक्टर	802	22368
8	ओलिता खालील क्षेत्र			
	8.1 निव्वळ ओलित क्षेत्र	हजार हेक्टर	144	2943
	8.2 एकूण ओलित क्षेत्र	हजार हेक्टर	159	3665
9	महत्वाच्या पिकाखालील क्षेत्र			
	9.1 तृणधान्ये	हजार हेक्टर	460	9309
	9.2 कडधान्ये	हजार हेक्टर	102	3432
	9.3 तेलबिया	हजार हेक्टर	123	3058*
	9.4 ऊस	हजार हेक्टर	54	N.A.
	9.5 कापूस.	हजार हेक्टर	5	2875
10	पर्जन्य (सरासरी)	मि.मी.	597	उ.ना.
11	जमीन वहिती धारण संख्या			
			1990-91	95-96
	11.1 क्षेत्र 2 हेक्टरपेक्षा कमी	000 हेक्टर	29.2	6693
	11.2 क्षेत्र 2 ते 10 हेक्टर	000 हेक्टर	10.7	11308
	11.3 क्षेत्र 10 हेक्टरपेक्षा जास्त	000हेक्टर	0.6	1879
सहा	जलसिंचन पूर्ण झालेले पाटबंधारे प्रकल्प व त्यांखालील लाभक्षेत्र			
1	मोठे पाटबंधारे प्रकल्प	संख्या	5	32
	1.1 लाभक्षेत्र 30.6.06 अखेर	हजार हेक्टर	579	2331
2	मध्यम पाटबंधारे प्रकल्प	संख्या	6	183
	2.1 लाभक्षेत्र	हजार हेक्टर	11	709

जिल्हा सामाजिक व आर्थिक समालोचन सन 2006-07

दृष्टिक्षेपात

जिल्हा- सांगली

अ.क्र.	बाब	परिमाण	जिल्हा	महाराष्ट्र
1	2	3	4	5
3	लघु पाटबंधारे प्रकल्प (राज्यक्षेत्र)	संख्या	80	2394
	3.1 लाभक्षेत्र	हजार हेक्टर	31	1056
4	सिंचन विहिरीखाली भिजणारे क्षेत्र (2000-01)	हजार हेक्टर	102	846.61@
सात	पशुसंवर्धन (पशुगणना -2003)			
1	एकूण पशुधन	हजार	1407	36,504
2	गो जातीय	हजार	755	16,033
3	महिषवर्गीय	हजार	402	6,145
4	मेंढ्या व शेळ्या	हजार	577	13,778
5	कोंबड्या व बदके	हजार	4252	34534
आठ	सहकार क्षेत्र			
1	सहकारी संस्था	संख्या	5729	192797
2	प्राथमिक कृषि सहकारी पतसंस्था	संख्या	733	21,162
	2.1 सभासद संख्या	हजार	480	11,987
	2.2 दिलेली कर्जे	कोटी रु.	221.20	4932.67
	2.2 येणे कर्जे	कोटी रु.	485.72	9000.32
3	सहकारी दुग्धसंस्था	संख्या	806	26881
नऊ	बीज			
1	विद्युतीकरण झालेली गावे	संख्या	724	40351***
2	बीज पुरवठा केलेले कृषी पंप संच	हजार	122	2653
3	विजेचा वापर			
	3.1 घरगुती	हजार कि.वॅ.तास	182	13572 \$
	3.2 वाणिज्यिक	हजार कि.वॅ.तास	46	4841 \$
	3.3 औद्योगिक	हजार कि.वॅ.तास	314	25692 \$
	3.4 कृषि	हजार कि.वॅ.तास	538	11094 \$
	3.5 इतर	हजार कि.वॅ.तास	62	79 \$
	3.6 एकूण (3.1 ते 3.5)	हजार कि.वॅ.तास	1142	55278 \$

जिल्हा सामाजिक व आर्थिक समालोचन सन 2006-07

दृष्टिक्षेपात

जिल्हा- सांगली

अ.क्र.	बाब	परिमाण	जिल्हा	महाराष्ट्र
1	2	3	4	5
दहा	परिवहन व दळणवळण			
1	रेल्वे मार्गाची एकूण लांबी	कि.मी.	174	5910
2	रस्त्यांनी जोडलेली गावे			
	2.1 बारमाही	संख्या	उ.ना.	38,483
	2.2 हंगामी	संख्या	उ.ना.	1397
3	रस्त्यांची लांबी (पृष्ठांकित)			
	3.1 राष्ट्रीय महामार्ग 2006 अखेर	कि.मी.	30	4367
	3.2 राज्य महामार्ग	कि.मी.	931	33,571
	3.3 प्रमुख जिल्हामार्ग	कि.मी.	2199	48987
	3.4 इतर जिल्हामार्ग	कि.मी.	3296	45226
	3.5 ग्रामीण रस्ते	कि.मी.	3326	99279
	3.6 एकूण (3.1 ते 3.5)	कि.मी.	9782	231430
अकरा	नोंदणीकृत कारखाने व रोजगार			
1	नोंदणीकृत कारखाने	संख्या	748	35699 &
2	नोंदणीकृत चालू कारखाने	संख्या	687	30385
	(त्यांतील कामगार)	संख्या	13879	1258000
3	साखर कारखाने	संख्या	15	142
	(साखरेचे उत्पादन) (04-05)	हजार मे. टन	17	5158
4	सहकारी सूत गिरण्या	संख्या	24	190
बारा	कर्मचारी गणना (1 जुलै 2005 रोजी भरलेली पदे)			
1	शासकीय	हजार	11	603
2	जिल्हा परिषदा	हजार	14	444
3	नगर परिषदा	हजार	0.8	569
4	महानगरपालिका	हजार	3	126

जिल्हा सामाजिक व आर्थिक समालोचन सन 2006-07

दृष्टिक्षेपात

जिल्हा- सांगली

अ.क्र.	बाब	परिमाण	जिल्हा	महाराष्ट्र
1	2	3	4	5
1	प्राथमिक शिक्षण		2004-05	2005-06 अंदाजीत
	1.1 एकूण शाळा	संख्या	1826	69330
	1.2 विद्यार्थी	हजार	295	11688
	1.3 शिक्षक	हजार	9	340
	1.4 प्रति शिक्षक विद्यार्थी	संख्या	32	34
2	माध्यमिक व उच्च माध्यमिक शिक्षण		2005-06 अंदाजीत	
	2.1 एकूण शाळा	संख्या	561	20339
	2.2 विद्यार्थी	हजार	267	11063
	2.3 शिक्षक	हजार	7	291
	2.4 प्रति शिक्षक विद्यार्थी	संख्या	36	38
3	उच्च शिक्षण		2005-06 अंदाजीत	
	3.1 संस्था	संख्या	41	1677
	3.2 एकूण विद्यार्थी	हजार	29	1149
4	तांत्रिक व व्यवसाय शिक्षण			
	4.1 व्यवसाय पदवी शिक्षण संस्था (प्रवेश क्षमता)	संख्या	-	312
	4.2 व्यवसाय पदविका शिक्षण संस्था (प्रवेश क्षमता)	संख्या	-	58179
	4.3 शासकीय औद्योगिक प्रशिक्षण संस्था (प्रवेश क्षमता)	संख्या	-	648
	4.3 शासकीय औद्योगिक प्रशिक्षण संस्था (प्रवेश क्षमता)	संख्या	-	73767
	4.3 शासकीय औद्योगिक प्रशिक्षण संस्था (प्रवेश क्षमता)	संख्या	8	369
	4.3 शासकीय औद्योगिक प्रशिक्षण संस्था (प्रवेश क्षमता)	संख्या	1688	67240
	4.4 अशासकीय औद्योगिक प्रशिक्षण संस्था (प्रवेश क्षमता)	संख्या	6	191
	4.4 अशासकीय औद्योगिक प्रशिक्षण संस्था (प्रवेश क्षमता)	संख्या	376	23496
चौदा			सार्वजनिक आरोग्य	
1	रुग्णालये	संख्या	17	1047
2	दवाखाने	संख्या	69	2072
3	प्राथमिक आरोग्य केंद्रे	संख्या	59	1809
4	प्राथमिक आरोग्य उपकेंद्रे	संख्या	320	N. A.
5	प्राथमिक आरोग्य पथके	संख्या	-	177

जिल्हा सामाजिक व आर्थिक समालोचन सन 2006-07

दृष्टिक्षेपात

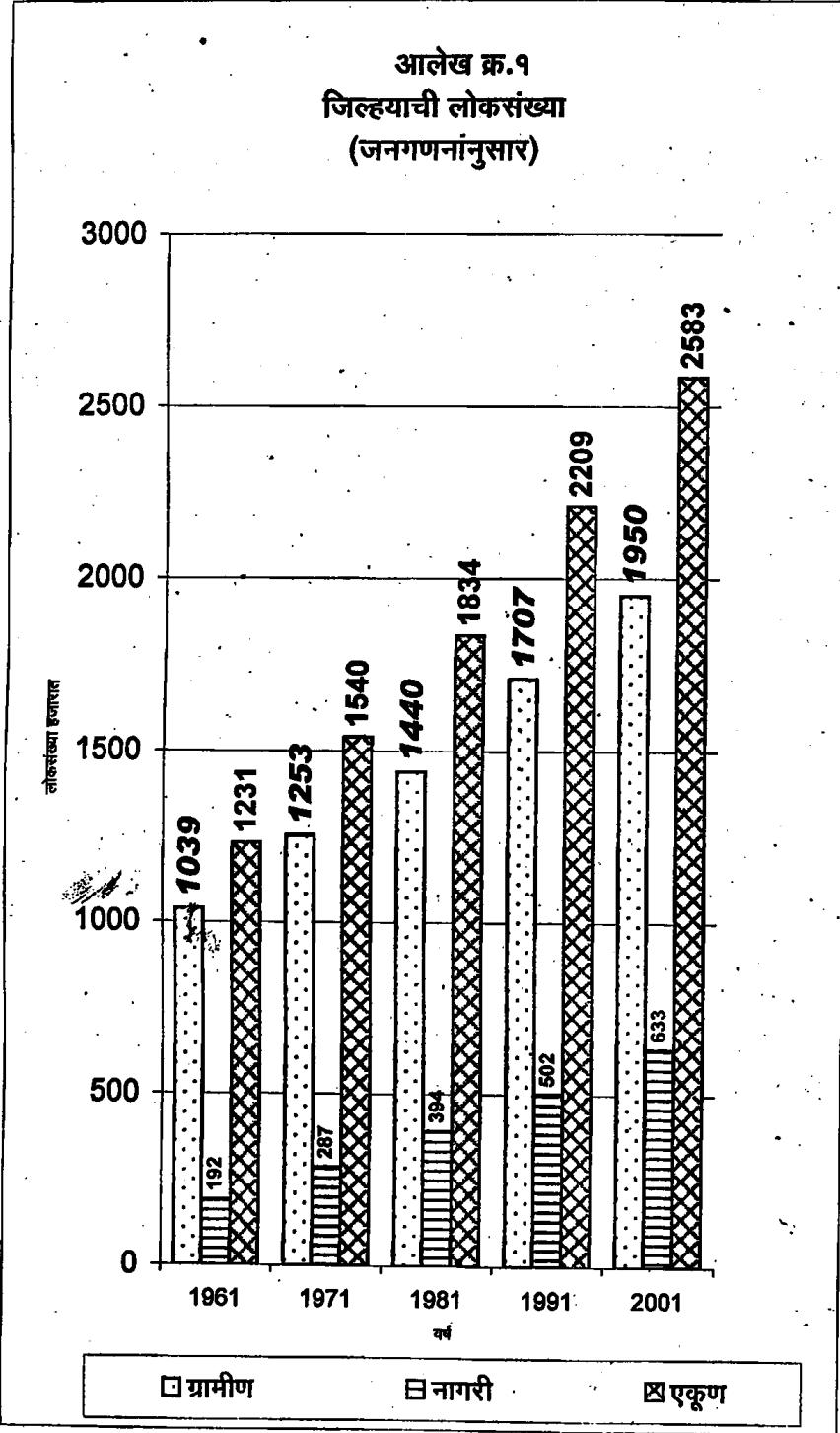
जिल्हा- सांगली

अ.क्र.	बाब	परिमाण	जिल्हा	महाराष्ट्र
1	2	3	4	5
पंधरा	आदिवासी कल्याणकारी योजना			
1	आदिवासी आश्रमशाळा	संख्या	-	1103
	(त्यांतील विद्यार्थी)	संख्या	-	398090
सोळा	मागासवर्गीयांसाठी कल्याणकारी योजना			
1	आदिवासी आश्रमशाळा	संख्या	-	-
	(त्यांतील विद्यार्थी)	संख्या	-	-
2	मागासवर्गीयांसाठी वसतिगृहे	संख्या	11	271
	(त्यांतील विद्यार्थी)	संख्या	860	22668
सतरा	सार्वजनिक वितरण व्यवस्था			
1	रास्त भावाची दुकाने	संख्या	1259	50083
2	पुरविलेला एकूण साठ			
	2.1 गहू	हजार टन	36	131.33
	2.2 तांदूळ	हजार टन	19	119.49
3	शासकीय गोदामे	संख्या	12	1025
	(साठवण क्षमता)	हजार टन	1.36	588

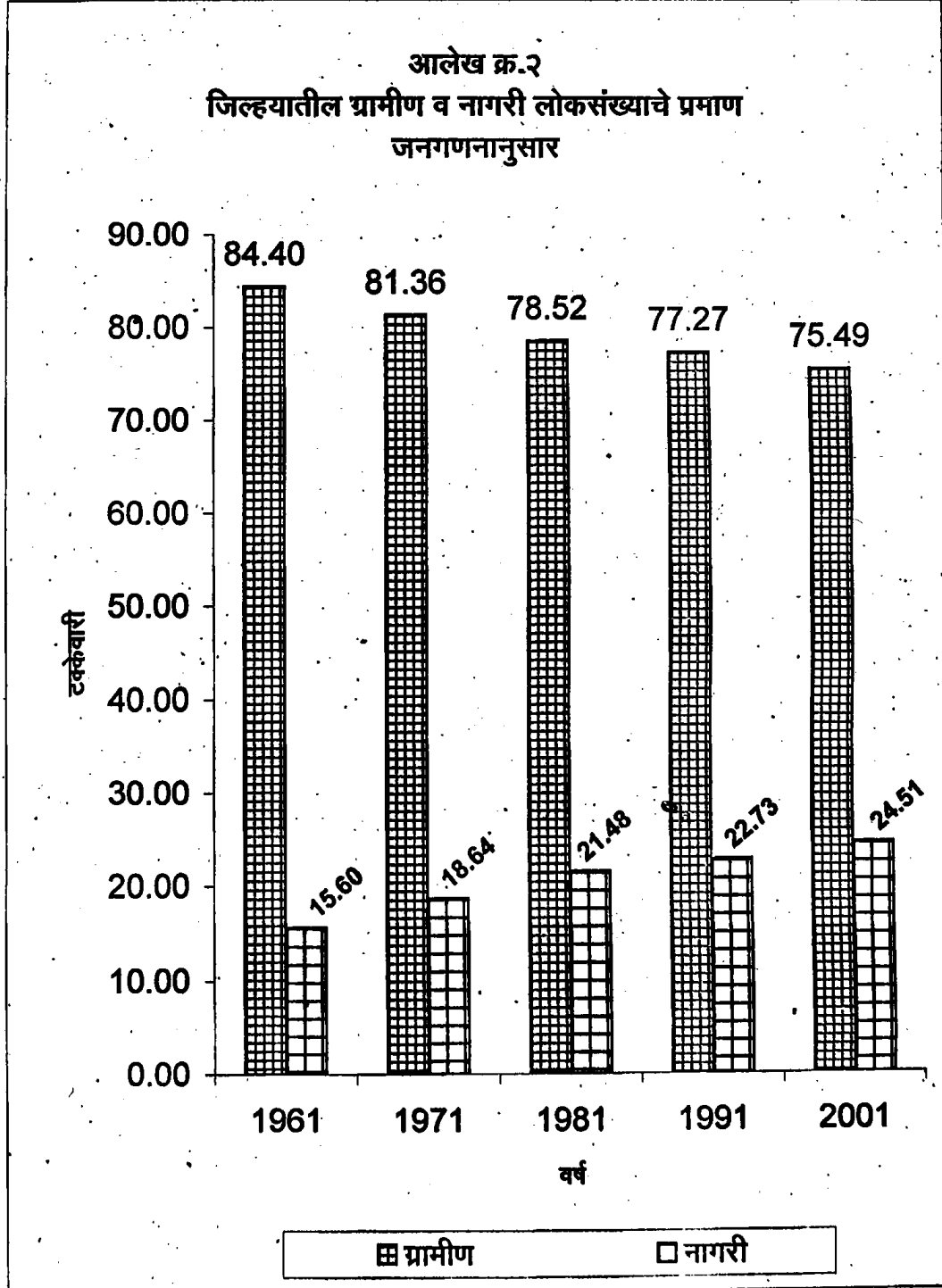
टिप-1. # गणना शहरासह 2.* प्रारंभिक अंदाज 3.*- अंदाजित

4.*** महाराष्ट्र राज्य विद्युत विद्युत वितरण कं. मुंबई. 5.& महाराष्ट्राची आर्थिक आकडेवारी.2006 6.@ सिंचन स्थितीदर्शक अहवाल2006-07 7. \$ वीजेचा वापर महाराष्ट्राचा दशलक्ष कि.वॅ तास मध्ये आहे

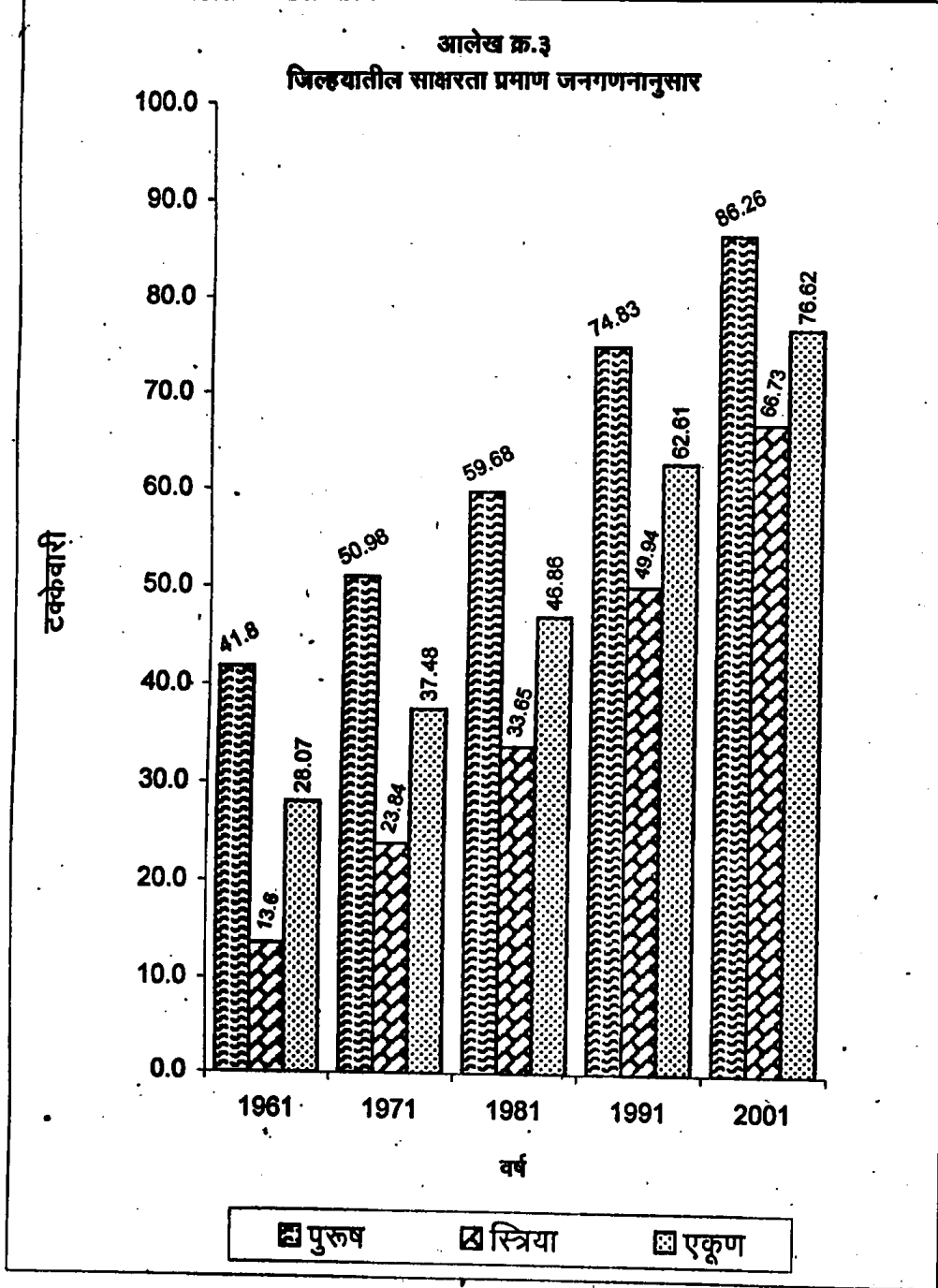
आलेख क्र.१					
जिल्हयाची लोकसंख्या					
वर्ष	1961	1971	1981	1991	2001
ग्रामीण	1039	1253	1440	1707	1950
नागरी	192	287	394	502	633
एकूण	1231	1540	1834	2209	2583



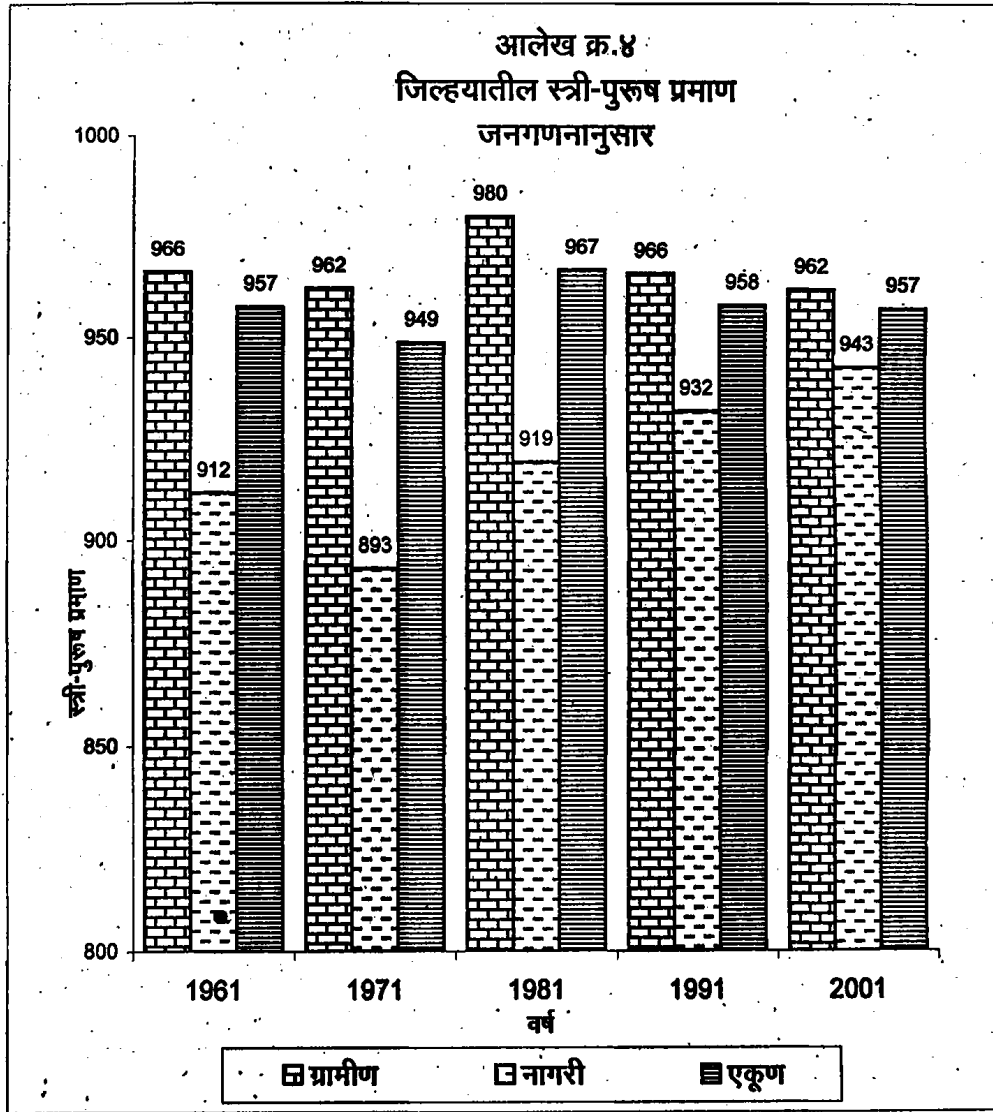
आलेख क्र.१					
जिल्ह्यातील ग्रामीण नागरी लोकसंख्येचे प्रमाण जनगणनेनुसार					
वर्ष	1961	1971	1981	1991	2001
ग्रामीण	84.40	81.36	78.52	77.27	75.49
नागरी	15.60	18.64	21.48	22.73	24.51
एकूण	100	100	100	100	100



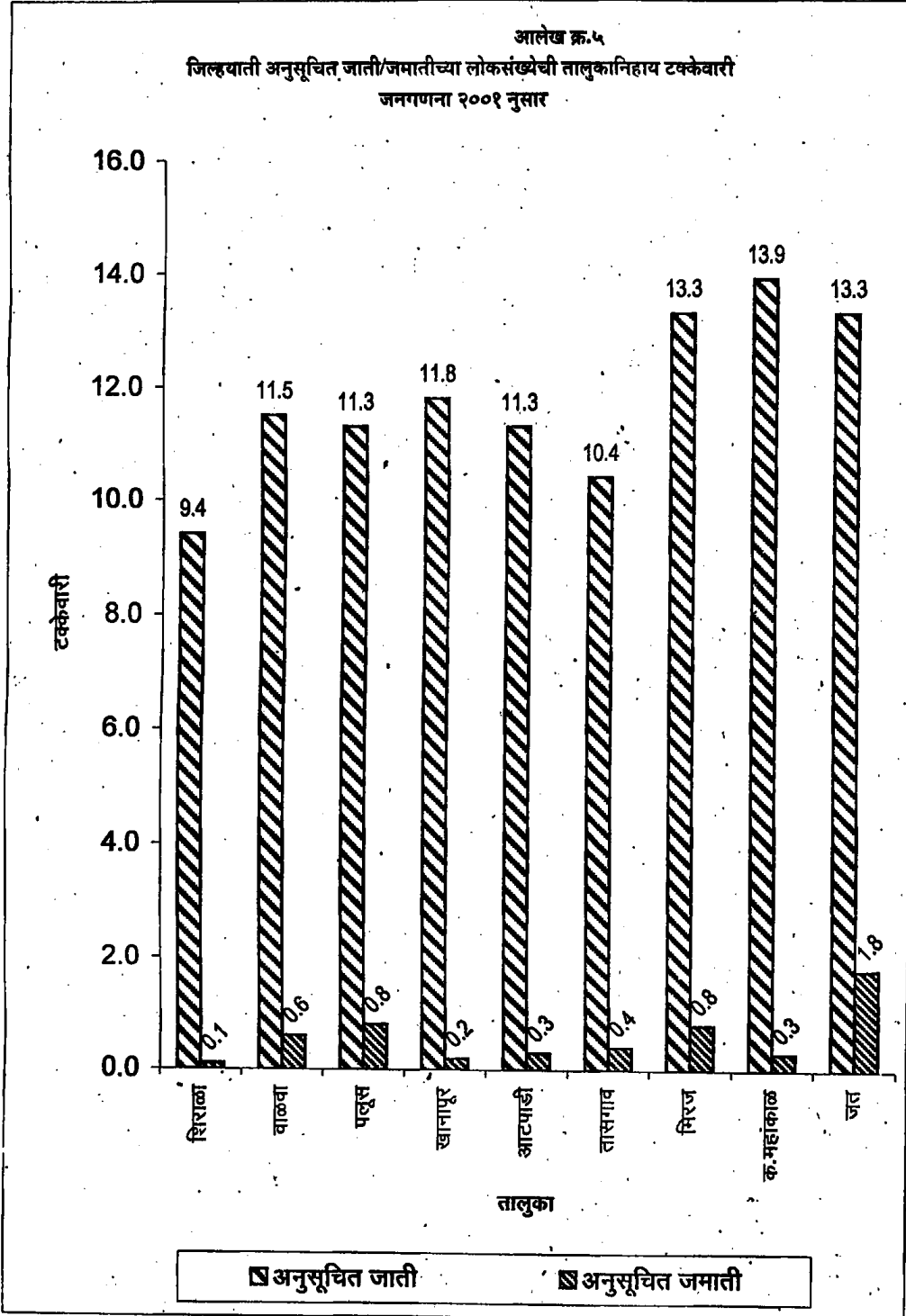
आलेख क्र.३					
जिल्ह्यातील ग्रामीण नागरी साक्षर लोकसंख्येचे प्रमाण जनगणनानुसार					
वर्ष	1961	1971	1981	1991	2001
पुरुष	41.8	50.98	59.68	74.83	86.26
स्त्रिया	13.6	23.84	33.65	49.94	66.73
एकूण	28.07	37.48	46.86	62.61	76.62



आलेख क्र. ४					
जिल्हयाची स्त्री-पुरुष प्रमाण					
वर्ष	1961	1971	1981	1991	2001
ग्रामीण	966	962	980	966	962
नागरी	912	893	919	932	943
एकूण	957	949	967	958	957



आलेख क्र.५									
जिल्हयाची अनुसूचित जाती /अनुसूचित जमातीच्या लोकसंख्येची टक्केवारी									
वर्ष	शिराळा	वाळवा	पलूस	खानापूर	आटपाडी	तासगाव	मिरज	क.महाकाळ	जत
अनुसूचित जाती	9.4	11.5	11.3	11.8	11.3	10.4	13.3	13.9	13.3
अनुसूचित जमाती	0.1	0.6	0.8	0.2	0.3	0.4	0.8	0.3	1.8



भाग - 2

तक्ता क्रमांक - 1.1

निवडक निर्देशक

जिल्हा - सांगली

संदर्भ कालावधी- 1960 ते 2006

अनु.	बाब	परिमाण	संदर्भ वर्ष							
			1960-61	1970-71	1980-81	1990-91	2000-01	2005-06	2006-07	
(1)	(2)	(3)	(4)	(5)	(6)	(7)	(8)	(9)	(10)	
एक	क्षेत्रफळ व लोकसंख्या :							2001	2001	
1	क्षेत्रफळ	चौ.कि.मी.	8591.30	8563	8572	8572	*8572	8572	8572	
2	गावे	संख्या	526	547	708	724	724	724	724	
3	शहरे	संख्या	6	6	6	6	8	8	8	
4	एकूण लोकसंख्या	हजार	1231	1540	1831	2209	2584	2584	2584	
5	शहरी लोकसंख्येचे प्रमाण	टक्के	15.63	18.63	21.52	22.74	24.50	24.50	24.50	
6	घनता (लोकसंख्या प्रति चौ.कि.मी.)	संख्या	143	180	214	257	301	301	301	
7	स्त्रिया प्रति एक हजार पुरुष	संख्या	957	949	967	958	957	957	957	
दोन	साक्षरतेचे प्रमाण							2001	2001	
1	पुरुष	टक्के	41.88	50.98	59.70	74.83	86.25	86.25	86.25	
2	स्त्रिया	टक्के	13.64	23.24	33.60	49.94	66.88	66.88	66.88	
3	एकूण	टक्के	28.07	37.48	46.87	76.62	76.62	76.62	76.62	
4	ग्रामीण	टक्के	24.81	33.90	43.13	59.19	74.14	74.14	74.14	
5	नागरी	टक्के	45.66	53.09	60.53	74.15	84.17	84.17	84.17	
तीन	स्थानिक स्वराज्य संस्था									
1	महानगरपालिका	संख्या	-	-	-	-	1	1	1	
2	नगरपरिषदा	संख्या	6	6	6	6	4	4	4	
3	कटक मंडळे	संख्या	-	-	-	-	-	-	-	
4	पंचायत समित्या	संख्या	8	8	8	8	8	10	10	
5	ग्राम पंचायती	संख्या	440	592	624	646	705	705	705	
चार	क्षेत्रवार जिल्हा व दरडोई उत्पन्न (चालू किंमतीनुसार)									
1	निव्वळ जिल्हा उत्पन्न	कोटी रु	**	**	**	**	5473	4286	8247	
2	निव्वळ दरडोई उत्पन्न	रुपये	**	**	**	**	2.13	1.82	30.078	
3	राज्यउत्पन्नात जिल्हाचा हिस्सा	टक्के	**	**	**	**	2.56	2.35	2.14	
पाच	कृषि व सिंचन							96-97	99-00	2000-01
1	जंगलव्याप्त क्षेत्र	शंभर हेक्टर	460	470	472	473	475	475	475	
2	लागवडीलायक क्षेत्र	--"--	6420	6220	7289	7280	7160	7358	7357	
3	पिकांखालील एकूण क्षेत्र		6680	6390	6575	6543	7407	7687	8029	
3.1	तृणधान्ये	शंभर हेक्टर	5000	4390	4822	4950	5249	4481	4602	
3.2	कडधान्ये	--"--	**	**	919	806	907	999	1027	
3.3	तेलबिया @	--"--	630	780	434	465	337	1129	1233	
3.4	ऊस	--"--	90	200	304	300	594	510	540	
3.5	कापूस	--"--	50	40	30	20	21	32	47	
4	पिकांखालील निव्वळ क्षेत्र	--"--	6020	6220	6150	5950	5939	5977	6377	

तक्ता क्रमांक - 1.1

निवडक निर्देशक

जिल्हा - सांगली

संदर्भ कालावधी- 1960 ते 2006

अनु.	बाब	परिमाण	संदर्भ वर्ष						
			1960-61	1970-71	1980-81	1990-91	2000-01	2005-06	2006-07
(1)	(2)	(3)	(4)	(5)	(6)	(7)	(8)	(9)	(10)
5	दुसोटा क्षेत्राचे निव्वळ पेरलेल्या क्षेत्राशी प्रमाण	टक्के	4.05	2.74	6.99	10.04	24.71	28.61	25.91
6	सिंचनाखालील स्थूल क्षेत्र	शंभर हेक्टर	610	680	1000	1120	1566	1517	1594
7	सिंचनाखालील स्थूल क्षेत्राचे एकूण पिकांखालील स्थूल क्षेत्राशी प्रमाण	टक्के	7.33	10.57	15.15	17.12	21.14	19.74	19.86
8	निव्वळ सिंचन क्षेत्र	शंभर हेक्टर	430	500	687	900	1304	1355	1441
9	कालव्यांद्वारे सिंचित क्षेत्र	--"	40	60	187	241	350	263	418
10	विहिरीद्वारे सिंचित क्षेत्र	--"	390	440	500	659	953	1092	1023
11	इतर साधनांनी सिंचित क्षेत्र	--"	**	**	**	**	**	**	**
सहा	कृषि अवजारे (कृषि गणना)								
1	लाकडी नांगर	हजार	26	**	24	23	8	8	13
2	लोखंडी नांगर	हजार	21	**	33	36	18	18	20
3	बैलागाड्या	हजार	**	**	**	42	22	22	22
4	ट्रॅक्टर	हजार	**	**	**	1.164	4	4	4
5	सिंचनासाठी तेलावर चालणारे पंप	हजार	4	**	11	8	4	4	4
6	सिंचनाकरिता विद्युत्पंप	हजार	0.091	**	25	20	30	30	30
7	उसाचे चरक	हजार							
7.1	शक्तीवर चालणारे	हजार	0.441	**	0.346	0.303	0.136	0.136	0.076
7.2	बैलाच्या मदतीने	हजार	0.491	**	1.2	0.035	0.113	0.113	1.221
	पशुधन (पशुगणना)		1967	1977	1982	1987	1997	1997	2003
1	एकूण पशुधन	हजार	947	916	1065	1146	1438	1438	1408
2	दुभत्या गायी	--"	**	43	47	42	38	38	33
3	दुभत्या म्हशी	--"	**	61	106	107	182	182	149
4	शेळ्या व मेंढ्या	--"	**	412	495	495	583	583	577
5	कोंबड्या व तत्सम पक्षी	--"	498	626	1029	1158	2433	2433	2125
आठ	मत्स्य व्यवसाय								
1	एकूण मत्स्य उत्पादन	मे. टन	**	**	175	200	3200	1701	2500
2	मच्छीमार सहकारी संस्था	संख्या	**	**	10	53	67	69	77
3	संस्थातील सभासद	संख्या	**	**	**	**	**	6260	6260
नऊ	सहकार क्षेत्र								
1	संस्था							2004-04	2004-05
1.1	कृषि पतसंस्था	संख्या	513	522	521	522	602	734	734
1.2	बिगर कृषि पतसंस्था	संख्या	66	180	608	1173	1305	1667	1667
1.3	उत्पादक संस्था	संख्या	**	**	**	1206	1816	1998	1998
1.4	पणन संस्था	संख्या	**	**	**	16	44	55	55
1.5	सामाजिक सेवा संस्था	संख्या	**	**	**	596	776	1274	1274

तक्ता क्रमांक - 1.1

निवडक निर्देशक

जिल्हा - सांगली

संदर्भ कालावधी- 1960 ते 2006

अनु.	बाब	परिमाण	संदर्भ वर्ष						
			1960-61	1970-71	1980-81	1990-91	2000-01	2005-06	2006-07
(1)	(2)	(3)	(4)	(5)	(6)	(7)	(8)	(9)	(10)
2	सभासद							2004-04	2004-05
2.1	कृषि पतसंस्था	संख्या	90	181	211	338	461	480	480
2.2	बिगर कृषि पतसंस्था	संख्या	12	62	109	369	761	1184	1184
2.3	उत्पादक संस्था	संख्या	**	**	**	239	212	120	120
2.4	पणन संस्था	संख्या	**	**	**	24	27	30	30
2.5	सामाजिक सेवा संस्था	संख्या	**	**	**	65	71	108	108
3	खेळते भांडवल							2004-04	2004-05
3.1	कृषि पतसंस्था	लाख रुपये	429	3535	6953	31389	37725	63538	63538
3.2	बिगर कृषि पतसंस्था	लाख रुपये	406	1020	60093	30882	249303	482011	482011
3.3	उत्पादक संस्था	लाख रुपये	-	-	-	35294	26490	39172	39172
3.4	पणन संस्था	लाख रुपये	-	-	-	471	1792	2581	2581
3.5	सामाजिक सेवा संस्था	लाख रुपये	-	-	-	1059	7016	5353	5353
4	दिलेली कर्जे							2004-04	2004-05
4.1	शेती पतसंस्था	लाख रुपये	192	1714	2727	3734	29915	38304	22120
4.2	बिगर शेती पतसंस्था	लाख रुपये	**	**	**	10315	250153	155606	155606
4.3	उत्पादक संस्था	लाख रुपये	**	**	**	**	-	128	128
4.4	पणन संस्था	लाख रुपये	-	-	-	-	-	-	-
4.5	सामाजिक सेवा संस्था	लाख रुपये	**	**	**	**	-	568	569
दहा	विजेचा वापर								
1	घरगुती	हजार कि.वॅ.तास	1361	2618	18367	78001	166452	167	182
2	वाणिज्यिक	हजार कि.वॅ.तास	1419	1142	8647	22271	40534	41	46
3	औद्योगिक	हजार कि.वॅ.तास	5089	22280	92046	547600	309170	222	314
4	कृषि	हजार कि.वॅ.तास	2578	70602	31027	98138	656920	632	538
5	इतर	हजार कि.वॅ.तास			11465	8905	38024	99	62
6	एकूण	हजार कि.वॅ.तास	10447	96642	161552	754915	1211100	1161	1142
7	विद्युतीकरण झालेली गावे	संख्या	32	353	478	711	723	724	724
अकरा	वाहतूक व दळणवळण								
1	रस्त्यांची एकूण लांबी	कि.मी.	7517	7517	7517	7864	9673	9740	9782
2	दर 100 चौ.कि.मी. क्षेत्रामागे रस्त्यांची लांबी	कि.मी.	87.7	87.7	87.7	91.43	107.14	113.62	113.62
3	दरलाख लोकसंख्येमागे रस्ते लांबी	कि.मी.	625	500	414	428	438	377	378
4	एकूण मालवाहतूक वाहने	संख्या	**	**	**	11701	27170	34795	37654
5	एकूण प्रवासी वाहने	संख्या	**	**	**	73170	191177	259330	284603
6	रेल्वे मार्गांची एकूण लांबी	कि.मी.	101	101	174	174	174	174	174
7	डाक कार्यालये	संख्या	268	361	406	401	415	417	417
8	तार कार्यालये	संख्या	17	31	94	97	98	96	1
9	दूरध्वनी	संख्या	**	1748	4825	11519	139061	191194	187770

तक्ता क्रमांक - 1.1

निवडक निर्देशक

जिल्हा - सांगली

संदर्भ कालावधी- 1960 ते 2006

अनु.	बाब	परिमाण	संदर्भ वर्ष						
			1960-61	1970-71	1980-81	1990-91	2000-01	2005-06	2006-07
(1)	(2)	(3)	(4)	(5)	(6)	(7)	(8)	(9)	(10)
बारा									
नविणीकृत कारखाने व रोजगार									
1	चालू कारखाने	संख्या	67	134	234	519	619	638	681
2	कामगारांची दैनिक उपस्थिती	संख्या	5907	8884	9797	17992	17409	19085	7326
तेरा									
शिक्षण									
1 प्राथमिक									
1.1	संस्था	संख्या	965	1282	1428	1543	1824	1814	1826
1.2	विद्यार्थी	हजारात	174	296	305	318	237	297	295
1.3	शिक्षक	संख्या	3913	6756	8697	9057	10655	9239	9325
1.4	प्रति शिक्षक विद्यार्थी	संख्या	44	44	35	35	35	32	28
2 माध्यमिक व उच्च माध्यमिक									
2.1	संस्था	संख्या	95	202	232	285	384	539	561
2.2	विद्यार्थी	हजारात	19	46	102	108	128	266	267
2.3	शिक्षक	संख्या	820	1917	3569	3641	4006	7297	7392
2.4	प्रति शिक्षक विद्यार्थी	संख्या	23	24	29	30	32	36	28
3 महाविद्यालये									
3.1	संस्था	संख्या	5	20	23	26	55	40	41
3.2	विद्यार्थी	हजारात	2	9	17	30	36	29	29
3.3	शिक्षक	संख्या	146	462	920	1171	1317	1059	1050
3.4	प्रति शिक्षक विद्यार्थी	संख्या	14	19	18	26	27	27	28
चौदा									
सार्वजनिक आरोग्य									
1	दवाखाने	संख्या	33	75	61	64	70	69	69
2	रुग्णालये	संख्या	4	2	2	11	17	17	17
3	प्राथमिक आरोग्य केंद्रे	संख्या	8	11	28	53	59	59	59
4	प्राथमिक आरोग्य उपकेंद्रे	संख्या	-	-	-	-	270	270	320
5	खाटा	संख्या	584	350	572	1058	2044	2022	2067
6	दर लाख लोकसंख्येमागे खाटा	संख्या	46	23	37	55	93	79	80
पंधरा									
संकीर्ण									
1	बँक शाखा	संख्या	36	88	251	394	643*	182	186
2	दूरदर्शन केबल चालक	संख्या	**	**	**	**	**	539	539
3	दूरदर्शन केबल धारक	संख्या	**	**	**	**	**	53442	53442
4	गोबर गॅस संयंत्रे	संख्या	**	**	**	**	**	678	900

टिप- 1. @ तेलबियामध्ये केवळ भुईमुग पिकाचा समावेश आहे.

2.**- उ.ना *-क्षेत्र 1991 च्या जनगणनाप्रमाणे

3. अ.क्र.2.2/2.3/2.5/3,2/3,3/3.5/4.2/4.3/4.5 ची माहिती 2004-05 ची आहे.

4.अ.क्र 15 मधील बाब क्र.1 ची माहिती केवळ राष्ट्रियकृत बँकांची आहे.

साधार :- जिल्हा सांख्यिकी कार्यालय,

तक्ता क्रमांक - 2.1
लोकसंख्या विषयक निवडक आकडेवारी

संदर्भ वर्ष : जनगणना 2001

जिल्हा - सांगली

अ. क्र.	तहसील	ग्रामीण/ नागरी	क्षेत्र चौ.कि.मी.	लोकसंख्या			कुटुंबांची संख्या	लोक- संख्येची घनता	स्त्री-पुरुष प्रमाण
				एकूण	पुरुष	स्त्रिया			
(1)	(2)	(3)	(4)	(5)	(6)	(7)	(8)	(9)	(10)
1	शिराळा	एकूण	639.09	158298	78356	79942	32285	248	1020
		ग्रामीण	625.85	154376	76459	77917	31427	247	1019
		नागरी	13.24	3922	1897	2025	858	296	1067
2	वाळवा	एकूण	772.83	427377	220542	206835	83173	553	938
		ग्रामीण	655.80	335844	173263	162581	65267	512	938
		नागरी	117.03	91533	47279	44254	17906	782	936
3	पलूस	एकूण	465.54	157117	81420	75697	30919	337	930
		ग्रामीण	465.54	157117	81420	75697	30919	465	930
		नागरी	-	-	-	-	-	-	-
4	खानापूर	एकूण	1165.16	162943	81462	81481	33209	222	1000
		ग्रामीण	1109.89	121139	59855	61284	25079	195	1024
		नागरी	55.27	41804	21607	20197	8130	756	935
5	आटपाडी	एकूण	830.26	125263	63067	62196	23614	151	986
		ग्रामीण	830.26	125263	63067	62196	23614	151	986
		नागरी	-	-	-	-	-	-	-
6	तासगाव	एकूण	926.95	232558	118371	114187	45491	230	965
		ग्रामीण	883.53	199101	100984	98117	39109	203	972
		नागरी	43.42	33457	17387	16070	6382	771	924
7	मिरज	एकूण	926.10	756048	389149	366899	150941	816	943
		ग्रामीण	838.33	293546	151386	142160	57653	350	939
		नागरी	87.77	462502	237763	224739	93288	5269	945
8	क.महांकाळ	एकूण	734.06	144596	73710	70886	28153	197	962
		ग्रामीण	734.06	144596	73710	70886	28153	197	962
		नागरी	-	-	-	-	-	-	-

तक्ता क्रमांक - 2.1
लोकसंख्या विषयक निवडक आकडेवारी

संदर्भ वर्ष : जनगणना 2001

जिल्हा - सांगली

अ. क्र.	तहसील	ग्रामीण/नागरी	क्षेत्र चौ.कि.मी.	लोकसंख्या			कुटुंबांची संख्या	लोकसंख्येची घनता	स्त्री-पुरुष प्रमाण
				एकूण	पुरुष	स्त्रिया			
(1)	(2)	(3)	(4)	(5)	(6)	(7)	(8)	(9)	(10)
9	जत	एकूण	2196.05	283950	145778	138172	51457	129	948
		ग्रामीण	2196.05	283950	145778	138172	51457	129	948
		नागरी	-	-	-	-	-	-	-
10	कडेगाव	एकूण	-	135374	68233	67141	27351	-	984
		ग्रामीण	-	135374	68233	67141	27351	-	984
		नागरी	-	-	-	-	-	-	-
एकूण जिल्हा		एकूण	8572.00	2583524	1320088	1263436	506593	301	957
		ग्रामीण	8255.27	1950306	994155	956151	380029	236	962
		नागरी	316.73	633218	325933	307285	126564	1999	943

तक्ता क्रमांक - 2.1
लोकसंख्या विषयक निवडक आकडेवारी

संदर्भ वर्ष : जनगणना 2001

जिल्हा - सांगली

अ. क्र.	तहसील	ग्रामीण/नागरी	गावांची संख्या	शहरांची संख्या	साक्षरता (%)			(%)		प्रक्षेपित लोकसंख्या (1 मार्च 2006)
					एकूण	पुरुष	स्त्रिया	अनुसूचित जाती	अनुसूचित जमाती	
(1)	(2)	(3)	(11)	(12)	(13)	(14)	(15)	(16)	(17)	(18)
1	शिराळा	एकूण	95	1	73.3	86.3	60.9	9.4	0.1	164399
		ग्रामीण	95	0	73.4	86.4	61.0	9.4	0.1	160322
		नागरी	0	1	69.2	84.6	55.1	6.1	0.5	4077
2	वाळवा	एकूण	96	2	79.4	88.2	70.2	11.5	0.6	451131
		ग्रामीण	96	0	78.6	87.8	69.1	11.0	0.5	354499
		नागरी	0	2	62.1	89.5	74.3	13.0	0.9	96632
3	पलूस	एकूण	35	0	79.7	88.7	70.3	11.3	0.8	224420
		ग्रामीण	35	0	79.7	88.7	70.3	11.3	0.8	224420
		नागरी	0	0	-	-	-	-	-	0
4	खानापूर	एकूण	65	1	75.9	86.5	65.5	11.8	0.2	271369
		ग्रामीण	65	0	74.4	85.6	63.7	11.5	0.2	227434
		नागरी	0	1	83.4	81.0	75.3	13.3	0.4	43935
5	आटपाडी	एकूण	60	0	66.4	78.5	54.3	11.3	0.3	129812
		ग्रामीण	60	0	66.4	78.5	54.3	11.3	0.3	129812
		नागरी	0	0	-	-	-	-	-	0
6	तासगाव	एकूण	68	1	77.8	87.9	67.6	10.4	0.4	223957
		ग्रामीण	68	0	76.7	87.2	66.1	11.1	0.3	188796
		नागरी	0	1	83.8	91.3	75.8	6.5	0.9	35161
7	मिरज	एकूण	65	3	82.1	90.0	73.7	13.3	0.8	825108
		ग्रामीण	65	0	77.7	87.4	67.5	13.1	1.1	320389
		नागरी	0	3	84.8	91.7	77.7	13.5	0.6	504719
8	क.महांकाळ	एकूण	60	0	73.0	83.5	62.2	13.9	0.3	149847
		ग्रामीण	60	0	73.0	83.5	62.2	13.9	0.3	149847
		नागरी	0	0	-	-	-	-	-	0

तक्ता क्रमांक - 2.1
लोकसंख्या विषयक निवडक आकडेवारी

संदर्भ वर्ष : जनगणना 2001

जिल्हा - सांगली

अ. क्र.	तहसील	ग्रामीण/ नागरी	गावांची संख्या	शहरांची संख्या	साक्षरता (%)			(%)		प्रक्षेपित लोकसंख्या (1 मार्च 2006)
					एकूण	पुरुष	स्त्रिया	अनुसूचित जाती	अनुसूचित जमाती	
(1)	(2)	(3)	(11)	(12)	(13)	(14)	(15)	(16)	(17)	(18)
9	जत	एकूण	125	0	63.0	74.3	51.3	13.3	1.8	294262
		ग्रामीण	125	0	63.0	74.3	51.3	13.3	1.8	294262
		नागरी	0	0	-	-	-	-	-	0
10	कडेगाव	एकूण	55	0	-	-	-	-	-	0
		ग्रामीण	55	0	-	-	-	-	-	0
		नागरी	0	0	-	-	-	-	-	0
एकूण जिल्हा	एकूण	724	8	76.62	86.26	66.73	12.0	0.7	2734305	
	ग्रामीण	724	0	74.14	84.60	63.46	11.9	0.7	2049781	
	नागरी	0	8	84.17	91.24	76.78	13.0	0.6	684524	

टिप-1. स्तंभ 4, 9, व 10 ची माहिती जनगणना 1991 नुसार व उर्वरित 2001 प्रमाणे घेतली आहे. 2. एकूण जिल्ह्याच्या भौगोलिक क्षेत्राची आकडेवारी सर्वेअर जनरल ऑफ इंडिया कडून घेतली आहे. व तहसिलाच्या भौगोलिक क्षेत्राची आकडेवारी जमाबंदी आयुक्त तथा भूमी अभिलेख यांचेकडून घेतली आहे. त्यामुळे तालुक्याच्या एकूण क्षेत्रफळाची बेरीज जिल्ह्याच्या क्षेत्रफळाशी जुळणार नाही. 3. तासगाव तालुक्यातील 39 व खानापूर मधील 13 गावे असा 52 गावांचा पलूस तालुका निर्माण झालेने संबंधित गावांचे क्षेत्र त्या त्या तालुक्यातून कमी करून पलूस तालुक्यात दाखवले आहे. त्यामुळे क्षेत्र 1991 प्रमाणे जुळणार नाही. 4. कडेगाव तालुका जनगणना 2001 नंतर निर्माण झालेने, सदर तालुक्याची केवळ लोकसंख्येची माहिती दिली आहे, उर्वरित रकान्यांची माहिती पुर्वाश्रमीच्या खानापूर व पलूस तालुक्यात समाविष्ट आहे. 5. दि. 1-3-2006 रोजीची तालुकानिहाय ग्रामीण व नागरी भागाची प्रक्षेपित लोकसंख्या प्रमाणपध्दतीने परिगणित केली आहे.

6. पलूस खानापूर व तासगाव तालुक्यांची, रकाना क्र 9, व रकाना क्र. 13 ते 18 ची माहिती सन 2001 चे

जनगणनानुसार आहे.

आधार - भारताची जनगणना 1991 व 2001.

तक्ता क्रमांक - 2.2
लोकसंख्या आणि वृद्धीदर

संदर्भ वर्ष : 1951 -2011

जिल्हा- सांगली

जनगणना वर्ष	ग्रामीण/नागरी	लोकसंख्या			दशवार्षिक वृद्धीदर	वार्षिक चक्रवाढ वृद्धीदर
		एकूण	पुरुष	स्त्रिया		
(1)	(2)	(3)	(4)	(5)	(6)	(7)
1951	एकूण	1000141	508240	491901	-	-
	ग्रामीण	713211	361151	352060	-	-
	नागरी	286930	147089	139841	-	-
1961	एकूण	1230716	628754	601962	23.05	2.07
	ग्रामीण	1038286	528101	510185	45.58	3.76
	नागरी	192430	100653	91777	-32.93	-4.00
1971	एकूण	1539820	790165	749655	25.12	2.16
	ग्रामीण	1252922	638610	614312	20.67	2.82
	नागरी	286898	151555	135343	49.09	0.00
1981	एकूण	1834293	932734	901559	19.12	2.02
	ग्रामीण	1440204	727419	712785	14.95	2.34
	नागरी	394089	205315	188774	37.36	1.06
1991	एकूण	2209488	1128521	1080967	20.45	1.98
	ग्रामीण	1707041	868447	838594	18.53	2.18
	नागरी	502447	260074	242373	27.50	1.40
2001	एकूण	2583524	1320088	1263436	16.93	1.90
	ग्रामीण	1950306	994155	956151	14.25	2.01
	नागरी	633218	325933	307285	26.03	1.58
2011 प्रक्षेपित	एकूण	2856539	1446298	1410241	10.57	1.75
	ग्रामीण	2103987	1013800	1090187	7.88	1.80
	नागरी	752552	432498	320054	18.85	1.61

आधार - भारताची जनगणना.

तक्ता क्रमांक - 2.3

शहरांची वर्गवारी आणि त्यांची लोकसंख्या

जिल्हा : सांगली

संदर्भ वर्ष : 2001

अ. क्र.	शहराचे नाव	शहराचे वर्गीकरण	लोकसंख्या			लोकसंख्या वाढीचा दशवार्षिक वृद्धीदर
			एकूण	पुरुष	स्त्रिया	
(1)	(2)	(3)	(4)	(5)	(6)	(7)
1	सांगली	क वर्ग म.न.पा.	436781	224300	212481	24.11
2	मणदुरे	गणना शहर	3922	1897	2025	-47.16
3	आष्टा	क वर्ग न.पा.	33203	17080	16123	21.16
4	ईस्लामपूर	ब वर्ग न.पा.	58330	30199	28131	37.38
5	तासगाव	क वर्ग न.पा.	33457	17387	16070	13.83
6	विटा	ब वर्ग न.पा.	41804	21607	20197	30.56
7	माधवनगर	गणना शहर	10993	5658	5335	-7.11
8	बुधगाव	गणना शहर	14728	7805	6923	12.94
एकूण नागरी			633218	325933	307285	22.84

आधार - भारताची जनगणना.

तक्ता क्रमांक - 2.4

मुख्य व सीमांतिक काम करणा-यांचे उद्योग गटनिहाय वर्गीकरण

जिल्हा - सांगली

संदर्भ वर्ष : 2001

अ. क्र.	काम करणा-यांचे क्षेत्र	एकूण	ग्रामीण	नागरी
1	2	3	4	5
मुख्य काम करणारे				
1	शेतकरी	433071	415889	17182
2	शेतमजूर	191490	176143	15347
3	वस्तुनिर्माण प्रक्रिया, सेवा व दुरुस्त्या इ. घरगुती उद्योगात काम करणारे	26982	20041	6941
4	इतर काम करणारे	300698	148503	152195
5	एकूण मुख्य काम करणारे	952241	760576	191665
सीमांतिक काम करणारे				
6	शेतकरी	127320	124986	2334
7	शेतमजूर	95645	89651	5994
8	वस्तुनिर्माण प्रक्रिया, सेवा व दुरुस्त्या इ. घरगुती उद्योगात काम करणारे	13494	10371	3123
9	इतर काम करणारे	32655	20503	12152
10	एकूण सीमांतिक काम करणारे	269114	245511	23603
काम करणा-यांचे वर्गीकरण				
11	एकूण काम करणारे	1221355	1006087	215268
12	काम करणा-यांची एकूण लोकसंख्येशी टक्केवारी	47.27	51.59	34.00
13	एकूण काम न करणारे	1362169	944219	417950
14	काम न करणा-यांची एकूण लोकसंख्येशी टक्केवारी	52.73	48.41	66.00
15	जिल्ह्याची एकूण लोकसंख्या	2583524	1950306	633218

आधार - भारताची जनगणना

तक्ता क्रमांक - 2.5

धर्म व वयोगटानुसार लोकसंख्या

जिल्हा - सांगली

संदर्भ वर्ष : 2001

अ.क्र.	बाब	एकूण	ग्रामीण	नागरी
(1)	(2)	(3)	(4)	(5)
धर्मानुसार				
1	बौद्ध	35142	25462	9680
2	ख्रिश्चन	9696	1428	8268
3	हिंदू	2243478	1763835	479643
4	जैन	85160	57199	27961
5	मुस्लिम	203524	97937	105587
6	शीख	1312	522	790
7	इतर	5212	3923	1289
	सर्व धर्म (एकूण)	2583524	1950306	633218
वयोगटानुसार (वर्षे)				
1	0 - 6	341643	263610	78033
2	7 - 14	448977	342111	106866
2	15 - 19	234493	170832	63661
3	20 - 24	219161	157531	61630
4	25 - 29	205863	150038	55825
5	30 - 34	188558	138574	49984
6	35 - 39	186118	137982	48136
7	40 - 49	287251	215408	71843
8	50 - 59	191511	146890	44621
9	60 वर्षावरील	277778	225622	52156
10	वय अनिर्देशित	2171	1708	463
	सर्व वयोगट (एकूण)	2583524	1950306	633218

आधार - भारताची जनगणना

तक्ता क्रमांक - 2.6
दारिद्र्य रेषेखालील ग्रामीण कुटुंबे

जिल्हा :-सांगली

संदर्भ - 2002-2007.

अ. क्र.	तालुका	ग्रामीण कुटुंबांची एकूण संख्या	दारिद्र्य रेषेखालील ग्रामीण कुटुंबे					
			अनुसूचित जाती			अनुसूचित जमाती		
			शेतकरी	शेतमजूर	इतर	शेतकरी	शेतमजूर	इतर
(1)	(2)	(3)	(4)	(5)	(6)	(7)	(8)	(9)
1	शिराळा	33928	806	33	17	101	2	2
2	वाळवा	64535	1977	23	9	86	0	0
3	पलूस	31260	792	11	7	86	0	0
4	खानापूर	26080	876	42	19	51	0	0
5	आटपाडी	26667	981	39	17	38	1	0
6	तासगाव	42014	1133	19	13	120	1	1
7	मिरज	70212	2656	22	11	271	3	1
8	क.महांकाळ	29888	1025	17	12	75	1	1
9	जत	58000	2401	18	14	242	1	1
10	कडेगाव	28440	882	1	1	68	0	0
एकुण		411024	13529	225	120	1138	9	6

अ. क्र.	तालुका	दारिद्र्य रेषेखालील ग्रामीण कुटुंबे						दारिद्र्य रेषे-खालील एकूण कुटुंबांची संख्या	दारिद्र्य रेषे-खालील कुटुंबांची टक्के वारी)
		इतर			एकूण				
		शेतकरी	शेतमजूर	इतर	शेतकरी	शेतमजूर	इतर		
(1)	(2)	(10)	(11)	(12)	(13)	(14)	(15)	(16)	(17)
1	शिराळा	4409	116	57	5316	151	76	5543	16.34
2	वाळवा	8084	248	126	10147	271	135	10553	16.35
3	पलूस	4133	71	32	5011	82	39	5130	16.41
4	खानापूर	3273	13	7	4200	55	26	4281	16.41
5	आटपाडी	3187	53	23	4206	93	40	4339	16.27
6	तासगाव	5554	38	19	6807	58	33	6898	16.42
7	मिरज	8746	83	41	11673	108	53	11834	16.85
8	क.महांकाळ	3538	256	126	4638	274	139	5051	16.90
9	जत	7146	58	29	9789	77	44	9910	17.09
10	कडेगाव	3686	19	11	4636	20	12	4668	16.41
एकुण		51756	955	471	66423	1189	597	68207	16.59

आधार:- प्रकल्प अधिकारी, जिल्हा ग्रामीण विकास यंत्रणा, सांगली.

तक्ता क्रमांक - 3.1

क्षेत्रवार जिल्हा उत्पन्न व दरडोई जिल्हा उत्पन्न - चालू किंमतीनुसार

जिल्हा - सांगली

संदर्भ वर्ष : 2004-05 व 2005-06

(रु.00000)

अ. क्र.	क्षेत्र	वर्ष 2004-05		वर्ष 2005-06	
		स्थूल जिल्हा उत्पन्न	निव्वळ जिल्हा उत्पन्न	स्थूल जिल्हा उत्पन्न	निव्वळ जिल्हा उत्पन्न
(1)	(2)	(3)	(4)	(5)	(6)
1.1	कृषी	206604	196739	202961	193270
1.2	वन संवर्धन	6879	6738	7480	7327
1.3	मासेमारी	783	696	1251	1111
1.4	खाण व दगड खाणकाम	354	301	1152	977
प्राथमिक क्षेत्र एकूण		214620	204474	212844	202685
2.1	नोंदणीकृत उद्योग	37321	29243	53565	41972
2.2	अनोंदणीकृत उद्योग	40299	29118	44096	31854
2.3	बांधकाम	42738	41733	52376	51145
2.4	वीज, गॅस व पाणीपुरवठा	10354	6411	11339	7021
द्वितीय क्षेत्र एकूण		130712	106505	161376	131992
3.1	रेल्वे	2442	1822	2756	2063
3.2	परिवहन, साठवणूक	29342	23422	34689	27690
3.3	दळणवळण	17958	14525	20995	16982
3.4	व्यापार व उपाहारगृहे	126581	123202	146276	142371
3.5	बँका व विमा उद्योग	122137	116925	137834	131951
3.6	व्यवसाय सेवा	80915	73594	85534	77795
3.7	सार्वजनिक प्रशासन	24062	20825	27731	24000
3.8	इतर सेवा	67062	61540	73229	67199
तृतीय क्षेत्र एकूण		470499	435855	529044	490051
एकूण जिल्हा उत्पन्न		815831	746834	903264	824728
दरडोई जिल्हा उत्पन्न(रु)		30128	27580	32939	30076
एकूण राज्य उत्पन्न		37883889	33825401	43241313	38624067
दरडोई राज्य उत्पन्न(रु)		36936	32979	41514	37081
एकूण जिल्हा उत्पन्नाची राज्य उत्पन्नाशी टक्केवारी		2.15	2.21	4.00	2.14

आधार - अर्थ व सांख्यिकी संचालनालय, मुंबई

तक्ता क्रमांक - 3.2

क्षेत्रवार जिल्हा उत्पन्न व दरडोई जिल्हा उत्पन्न - 1999-00 च्या स्थिर किंमतीनुसार

जिल्हा - सांगली

संदर्भ वर्ष : 2004-05 व 2005-06

रु.00000

अ. क्र.	क्षेत्र	वर्ष 2004-05		वर्ष 2005-06	
		स्थूल जिल्हा उत्पन्न	निव्वळ जिल्हा उत्पन्न	स्थूल जिल्हा उत्पन्न	निव्वळ जिल्हा उत्पन्न
(1)	(2)	(3)	(4)	(5)	(6)
1.1	कृषी	189718	181010	165746	158138
1.2	वन संवर्धन	3890	3788	3858	3756
1.3	मासेमारी	509	444	779	679
1.4	खाण व दगड खाणकाम	270	228	752	636
प्राथमिक क्षेत्र एकूण		194387	185470	171135	163209
2.1	नोंदणीकृत उद्योग	30712	23710	39102	30186
2.2	अनोंदणीकृत उद्योग	33219	24438	35199	25895
2.3	बांधकाम	31161	30286	35222	34233
2.4	वीज, गॅस व पाणीपुरवठा	10874	7187	10967	7249
द्वितीय क्षेत्र एकूण		105966	85621	120490	97563
3.1	रेल्वे	2128	1697	2307	1847
3.2	परिवहन, साठवणूक	24650	19718	26680	21342
3.3	दळणवळण	22453	19337	25016	21544
3.4	व्यापार व उपाहारगृहे	101764	99024	112663	109630
3.5	बँका व विमा उद्योग	104249	100053	113032	108482
3.6	व्यवसाय सेवा	59453	53868	62619	56736
3.7	सार्वजनिक प्रशासन	19034	16308	21604	18510
3.8	इतर सेवा	54509	50001	58107	53301
तृतीय क्षेत्र एकूण		388240	360006	422028	391392
एकूण जिल्हा उत्पन्न		688593	681097	713652	652164
दरडोई जिल्हा उत्पन्न(रु)		25430	23306	26025	23783
एकूण राज्य उत्पन्न		31083689	27733929	33942498	30295239
दरडोई राज्य उत्पन्न (रु)		30306	27040	32587	29085
एकूण जिल्हा उत्पन्नाची एकूण राज्य उत्पन्नाशी टक्केवारी		2.22	2.46	2.10	2.15

आधार - अर्थ व सांख्यिकी संचालनालय, मुंबई

तक्ता क्रमांक - 4.1

निवडक कृषि मालाच्या सरासरी घाऊक किंमती.

जिल्हा-सांगली

संदर्भ वर्ष. 2006-07.

अ.क्र.	कृषि मालाचे नांव	कृषि मालाचा वाण	मासिक सरासरी घाऊक किंमती (प्रति क्विंटल मूल्य रुपये)						
			एप्रिल	मे	जून	जुलै	ऑगस्ट	सप्टेंबर	ऑक्टोबर
(1)	(2)	(3)	(4)	(5)	(6)	(7)	(8)	(9)	(10)
1	गहू	संकरित	1009	1089	1114	1078	1149	1229	1303
2	बाजरी	संकरित	593	615	633	636	664	697	698
3	हरभरा	देशी	1940	2140	2149	2026	2262	2510	2505
4	तूर	देशी	1583	1617	1483	1441	1447	1531	1528
5	उडीद	देशी	2433	2367	2567	2333	2375	2950	2790
6	गूळ	कोल्हापूरी	1726	1701	1735	1775	1758	1788	1813
7	ज्वारी	संकरित /शाळू	641	644	661	683	708	760	762
8	मूग	देशी	3200	2903	2875	2625	2742	2725	2800
9	भुईमूग	एचबी	1800	1680	2000	1583	2000	1850	1900
10	कांदे	संकरित	194	232	282	320	353	375	374
11	खुरसणी	गावरान	उ.ना.	उ.ना.	उ.ना.	उ.ना.	उ.ना.	उ.ना.	उ.ना.
12	कापूस	वरलक्ष्मी	2200	2300	2400	2500	2600	2700	2800

अ.क्र.	कृषि मालाचे नांव	कृषि मालाचा वाण	मासिक सरासरी घाऊक किंमती (प्रति क्विंटल मूल्य रुपये)						
			नोव्हेंबर	डिसेंबर	जानेवारी	फेब्रुवारी	मार्च	वर्षाची सरासरी	मागील वर्षाची सरासरी
(1)	(2)	(3)	(11)	(12)	(13)	(14)	(15)	(16)	(17)
1	गहू	संकरित	1393	1392	1422	1368	1329	1240	911
2	बाजरी	संकरित	710	704	699	752	745	679	558
3	हरभरा	देशी	2360	2140	2142	2083	2167	2202	1708
4	तूर	देशी	1468	1500	1569	1695	1737	1550	1442
5	उडीद	देशी	2500	2330	2205	2125	2013	2416	1819
6	गूळ	संकरित	1601	1564	1438	1344	1250	1624	1669
7	ज्वारी	संकरित /शाळू	831	874	865	872	945	771	637
8	मूग	देशी	2800	2650	2550	2903	2625	2783	2451
9	भुईमूग	एचबी	1922	2225	2417	2500	2500	2031	1938
10	कांदे	संकरित	367	375	400	350	375	333	339
11	खुरसणी	गावरान	उ.ना.	उ.ना.	उ.ना.	उ.ना.	उ.ना.	उ.ना.	उ.ना.
12	कापूस	वरलक्ष्मी	2850	2700	2600	2600	2500	2563	2300

आधार- कृषि उत्पन्न बाजार समित्या, (सर्व) जिल्हा सांगली

तक्ता क्रमांक - 4.2

जिल्हा मुख्यालयातील महत्वाच्या वस्तूंच्या मासिक सरासरी किरकोळ किंमती (रूपये)

जिल्हा-सांगली

अ.क्र.	वस्तूचे नाव व प्रत	परिमाण	जानेवारी 2006	फेब्रुवारी 2006	मार्च 2006	एप्रिल 2006
(1)	(2)	(3)	(4)	(5)	(6)	(7)
1	तांदूळ	किलो	13.00	13.00	13.00	13.00
2	गहू	किलो	13.00	13.00	13.00	13.00
3	गव्हाचे पीठ	किलो	उ.ना.	उ.ना.	उ.ना.	उ.ना.
4	ज्वारी (संकरित)	किलो	7.00	7.00	7.00	7.00
5	ज्वारी (देशी)	किलो	12.00	12.00	12.00	12.00
6	बाजरी	किलो	8.00	7.00	7.00	7.00
7	काबुली चणा (अखडा)	किलो	15.00	22.00	22.00	24.00
8	हरभरा डाळ	किलो	28.00	28.00	26.00	30.00
9	तूरडाळ	किलो	28.00	27.00	28.00	30.00
10	मूगडाळ	किलो	39.00	41.00	47.00	56.00
11	उडीदडाळ	किलो	44.00	44.00	46.80	52.00
12	मसूरडाळ	किलो	25.75	25.00	25.00	26.00
13	मटकी	किलो	उ.ना.	उ.ना.	उ.ना.	उ.ना.
14	पांढरा वाटाणा	किलो	18.00	18.00	18.00	18.00
15	साबुदाणा	किलो	29.50	30.00	28.80	28.00
16	शेंगदाणे	किलो	31.50	30.00	30.00	30.00
17	रवा	किलो	14.00	14.00	14.00	14.00
18	मैदा	किलो	उ.ना.	उ.ना.	उ.ना.	उ.ना.
19	साखर	किलो	19.12	20.37	19.30	19.75
20	गूळ पिवळा	किलो	19.12	20.00	20.00	20.00
21	गोडेतेल भुईमुगाचे(सुटे)	किलो	50.25	49.75	50.00	53.50
22	वनस्पती तूप (सुटे)	किलो	46.00	47.00	50.00	51.50
23	खोबरेल तेल (सुटे)	किलो	68.00	68.50	70.00	70.00
24	म्हशीचे दूध (सुटे)	लीटर	18.00	18.00	18.00	18.00

तक्ता क्रमांक - 4.2

जिल्हा मुख्यालयातील महत्वाच्या वस्तूंच्या मासिक सरासरी किरकोळ किंमती (रूपये)

जिल्हा-सांगली

अ.क्र.	वस्तूचे नाव व प्रत	परिमाण	मे 2006	जून 2006	जुलै 2006	ऑगस्ट 2006	सप्टेंबर 2006
(1)	(2)	(3)	(8)	(9)	(10)	(11)	(12)
1	तांदूळ	किलो	13.00	13.00	13.00	13.00	13.00
2	गहू	किलो	18.00	18.00	22.00	20.00	22.00
3	गव्हाचे पीठ	किलो	उ.ना.	उ.ना.	उ.ना.	उ.ना.	उ.ना.
4	ज्वारी (संकरित)	किलो	7.00	7.00	7.00	7.00	9.00
5	ज्वारी (देशी)	किलो	11.00	11.00	11.00	11.00	11.00
6	बाजरी	किलो	7.00	8.00	8.00	8.00	8.00
7	काबुली चणा (अख्खा)	किलो	26.00	26.00	26.00	28.00	32.00
8	हरभरा डाळ	किलो	32.00	32.00	32.00	34.00	42.00
9	तूरडाळ	किलो	30.00	29.00	28.00	29.00	32.00
10	मूगडाळ	किलो	54.00	50.40	49.50	46.50	48.00
11	उडीदडाळ	किलो	52.00	52.00	50.00	51.00	55.20
12	मसूरडाळ	किलो	27.50	28.00	28.00	28.00	28.00
13	मटकी	किलो	उ.ना.	उ.ना.	उ.ना.	उ.ना.	उ.ना.
14	पांढरा वाटाणा	किलो	18.00	18.00	18.00	18.00	18.00
15	साबुदाणा	किलो	28.00	28.00	28.00	28.00	29.60
16	शेंगदाणे	किलो	30.00	30.00	33.25	35.25	36.00
17	रवा	किलो	15.50	16.00	15.25	15.50	17.80
18	मैदा	किलो	उ.ना.	उ.ना.	उ.ना.	उ.ना.	उ.ना.
19	साखर	किलो	20.00	19.80	19.00	19.00	19.00
20	गूळ पिवळा	किलो	20.00	19.60	19.50	20.00	20.00
21	गोडतेल भुईमुगाचे(सुटे)	किलो	54.25	53.00	55.25	59.00	60.00
22	वनस्पती तूप (सुटे)	किलो	52.00	55.00	55.00	55.00	55.00
23	खोबरेल तेल (सुटे)	किलो	70.00	70.00	70.00	70.00	71.60
24	म्हशीचे दूध (सुटे)	लीटर	18.00	18.00	18.00	18.00	19.20

तक्ता क्रमांक - 4.2

जिल्हा मुख्यालयातील महत्वाच्या वस्तूंच्या मासिक सरासरी किरकोळ किंमती (रूपये)

जिल्हा-सांगली

अ.क्र.	वस्तूचे नाव व प्रत	परिमाण	आक्टोबर 2006	नोव्हेंबर 2006	डिसेंबर 2006	वर्षाची सरासरी	मागील वर्षाची सरासरी
(1)	(2)	(3)	(13)	(14)	(15)	(16)	(17)
1	तांदूळ	किलो	13.00	13.00	13.00	13.00	16.00
2	गहू	किलो	22.00	22.00	23.00	18.25	12.00
3	गव्हाचे पीठ	किलो	उ.ना.	उ.ना.	उ.ना.	-	-
4	ज्वारी (संकरित)	किलो	9.00	10.00	10.00	7.00	7.00
5	ज्वारी (देशी)	किलो	11.00	12.00	12.00	11.00	11.00
6	बाजरी	किलो	8.00	9.00	9.00	7.83	7.00
7	काबुली चणा (अख्खा)	किलो	37.00	38.00	36.00	27.67	22.00
8	हरभरा डाळ	किलो	44.00	42.00	38.00	34.00	25.00
9	तूरडाळ	किलो	32.00	30.00	28.00	29.25	28.00
10	मूगडाळ	किलो	48.00	48.00	46.20	47.80	32.00
11	उडीदडाळ	किलो	60.00	58.75	52.60	51.53	31.00
12	मसूरडाळ	किलो	28.00	28.00	26.40	26.97	27.00
13	मटकी	किलो	उ.ना.	उ.ना.	उ.ना.	उ.ना.	उ.ना.
14	पांढरा वाटाणा	किलो	18.00	18.00	18.00	18.00	19.00
15	साबुदाणा	किलो	30.00	30.00	29.60	28.96	22.00
16	शेंगदाणे	किलो	35.00	34.00	35.00	32.50	31.00
17	रवा	किलो	18.00	18.00	18.00	15.84	13.00
18	मैदा	किलो	उ.ना.	उ.ना.	उ.ना.	उ.ना.	उ.ना.
19	साखर	किलो	18.00	18.00	18.00	19.11	19.00
20	गूळ पिवळा	किलो	19.00	19.00	18.40	19.55	20.00
21	गोडेतेल भुईमुगाचे(सुटे)	किलो	62.25	61.75	62.40	55.95	54.00
22	वनस्पती तूप (सुटे)	किलो	57.00	58.00	58.00	53.29	49.00
23	खोबरेल तेल (सुटे)	किलो	74.00	74.00	74.00	70.84	81.00
24	म्हशीचे दूध (सुटे)	लीटर	19.50	19.50	19.50	18.48	18.00

तक्ता क्रमांक - 4.2

जिल्हा मुख्यालयातील महत्वाच्या वस्तूंच्या मासिक सरासरी किरकोळ किंमती (रूपये)

अ.क्र.	वस्तूचे नाव व प्रत	परिमाण	जानेवारी 2006	फेब्रुवारी 2006	मार्च 2006	एप्रिल 2006
(1)	(2)	(3)	(4)	(5)	(6)	(7)
25	म्हशीचे शुध्द तूप	किलो	150.00	150.00	150.00	150.00
26	बोकडाचे मांस	किलो	120.00	120.00	120.00	125.00
27	कोंबडी (ब्रॉयलर) न सोललेली	किलो	50.00	50.00	50.00	35.00
28	ताजे मासे (स्थानिक)	किलो	40.00	40.00	40.00	40.00
29	अंडी कोंबडीची (सुधारित)	डझन	20.00	17.25	11.20	12.25
30	आयोडीनयुक्त मीठ	किलो	9.00	9.00	9.00	9.00
31	हळद पावडर (सुटी)	किलो	6.50	6.50	6.50	6.50
32	गरम मसाला पावडर (स्थानिक)	100 ग्रॅम	25.00	25.00	25.00	25.00
33	बटाटे	किलो	14.25	11.50	10.00	10.00
34	कांदे	किलो	7.50	6.00	5.00	4.25
35	लसूण	100ग्रॅम	3.00	3.00	3.00	3.00
36	केळी (जळगाव)	डझन	12.00	12.00	12.00	15.00
37	सफरचंद	किलो	47.50	40.00	50.00	60.00
38	चहापत्ती	किलो	140.00	140.00	140.00	140.00
39	रॉकेल (खु. बा.)	लीटर	25.00	25.00	25.00	25.00
40	पेट्रोल	लीटर	48.44	48.44	48.44	48.44
41	काडेपेटी	1 नग	0.50	0.50	0.50	0.50
42	धुण्याचा साबण	250ग्रॅम	उ.ना.	उ.ना.	उ.ना.	उ.ना.
43	प्रसाधन साबण	1 वडी	13.00	13.00	13.00	13.00
44	ब्रेड (स्थानिक)	400 ग्रॅम	10.00	10.00	10.00	10.00
45	गॅस सिलिंडर (स्वयंपाकाचा)	प्रत्येकी	302.00	302.00	302.00	302.00
46	टाल्कमपावडर (पॉन्डस/तत्सम)	100 ग्रॅम	28.00	28.00	28.00	28.00
47	दुधपेस्ट (कोलगेट साधी/तत्सम)	100 ग्रॅम	25.00	25.00	25.00	25.00
48	सोने (स्टॅण्डर्ड)	10 ग्रॅम	उ.ना.	उ.ना.	उ.ना.	उ.ना.
49	चांदी	10 ग्रॅम	उ.ना.	उ.ना.	उ.ना.	उ.ना.

तक्ता क्रमांक - 4.2

जिल्हा मुख्यालयातील महत्वाच्या वस्तूंच्या मासिक सरासरी किरकोळ किंमती (रूपये)

अ.क्र.	वस्तूचे नाव व प्रत	परिमाण	मे 2006	जून 2006	जुलै 2006	ऑगस्ट 2006	सप्टेंबर 2006
(1)	(2)	(3)	(8)	(9)	(10)	(11)	(12)
25	म्हशीचे शुध्द तूप	किलो	150.00	150.00	150.00	150.00	150.00
26	बोकडाचे मांस	किलो	135.00	140.00	140.00	140.00	140.00
27	कोंबडी (ब्रायलर) न सोललेली	किलो	42.50	55.00	55.00	55.00	55.00
28	ताजे मासे (स्थानिक)	किलो	40.00	40.00	40.00	40.00	40.00
29	अंडी कोंबडीची (सुधारित)	डझन	14.50	13.40	16.50	15.00	18.80
30	आयोडीनयुक्त मीठ	किलो	9.00	9.00	9.00	9.00	9.00
31	हळद पावडर (सुटी)	किलो	6.50	6.50	6.62	7.00	7.00
32	गरम मसाला पावडर (स्थानिक)	100 ग्रॅम	25.00	25.00	25.00	25.00	25.00
33	बटाटे	किलो	10.50	10.80	10.00	11.50	11.20
34	कांदे	किलो	4.75	5.00	5.25	5.75	6.20
35	लसूण	100ग्रॅम	3.00	3.00	3.25	4.00	4.00
36	केळी (जळगाव)	डझन	15.00	15.00	14.25	12.00	12.00
37	सफरचंद	किलो	75.00	100.00	80.00	70.00	50.00
38	चहापत्ती	किलो	140.00	140.00	140.00	140.00	140.00
39	रॉकेल (खु. बा.)	लीटर	25.00	25.00	25.00	25.00	25.00
40	पेट्रोल	लीटर	48.44	51.60	52.60	52.06	52.06
41	काडेपेटी	1 नग	0.50	0.50	0.50	0.50	0.50
42	धुण्याचा साबण	250ग्रॅम	उ.ना.	उ.ना.	उ.ना.	उ.ना.	उ.ना.
43	प्रसाधन साबण	1 वडी	13.00	13.00	13.00	13.00	13.00
44	ब्रेड (स्थानिक)	400 ग्रॅम	10.00	10.00	10.00	10.00	10.00
45	गॅस सिलिंडर (स्वयंपाकाचा)	प्रत्येकी	302.00	302.00	302.00	302.00	302.00
46	टाल्कमपावडर (पॉन्डस/तत्सम)	100 ग्रॅम	28.00	28.00	28.00	28.00	28.00
47	टुथपेस्ट (कोलगेट साधी/तत्सम)	100 ग्रॅम	25.00	25.00	25.00	25.00	25.00
48	सोने (स्टॅण्डर्ड)	10 ग्रॅम	उ.ना.	उ.ना.	उ.ना.	उ.ना.	उ.ना.
49	चांदी	10 ग्रॅम	उ.ना.	उ.ना.	उ.ना.	उ.ना.	उ.ना.

तक्ता क्रमांक - 4.2

जिल्हा मुख्यालयातील महत्वाच्या वस्तूंच्या मासिक सरासरी किरकोळ किंमती (रूपये)

अ.क्र.	वस्तूचे नाव व प्रत	परिमाण	आक्टोबर 2006	नोव्हेंबर 2006	डिसेंबर 2006	वर्षाची सरासरी	मागील वर्षाची सरासरी
(1)	(2)	(3)	(13)	(14)	(15)	(16)	(17)
25	म्हशीचे शुद्ध तूप	किलो	150.00	165.00	170.00	152.92	150.00
26	बोकडाचे मांस	किलो	140.00	140.00	140.00	133.33	120.00
27	कोंबडी (ब्रॉयलर) न सोललेली	किलो	55.00	55.00	55.00	51.04	46.00
28	ताजे मासे (स्थानिक)	किलो	40.00	40.00	40.00	40.00	41.00
29	अंडी कोंबडीची (सुधारित)	डझन	21.00	22.00	20.80	16.89	18.00
30	आयोडीनयुक्त मीठ	किलो	9.00	9.00	9.00	9.00	8.00
31	हळद पावडर (सुटी)	किलो	7.00	7.00	7.00	6.72	7.00
32	गरम मसाला पावडर (स्थानिक)	100 ग्रॅम	25.00	25.00	25.00	25.00	24.00
33	बटाटे	किलो	12.00	12.50	12.40	11.39	10.00
34	कांदे	किलो	6.50	7.00	10.80	6.17	9.00
35	लसूण	100ग्रॅम	4.00	4.00	3.80	3.42	3.00
36	केळी (जळगाव)	डझन	12.00	12.00	12.00	12.94	10.00
37	सफरचंद	किलो	50.00	70.00	70.00	63.54	59.00
38	चहापत्ती	किलो	140.00	140.00	140.00	140.00	140.00
39	रॉकेल (खु. बा.)	लीटर	N.A.	N.A.	N.A.	25.00	25.00
40	पेट्रोल	लीटर	52.06	52.06	49.90	50.38	45.00
41	काडेपेटी	1 नग	0.50	0.50	0.50	0.50	1.00
42	धुण्याचा साबण	250ग्रॅम	उ.ना.	उ.ना.	उ.ना.	उ.ना.	उ.ना.
43	प्रसाधन साबण	1 वडी	13.00	13.00	13.00	13.00	13.00
44	ब्रेड (स्थानिक)	400 ग्रॅम	10.00	10.00	10.00	10.00	10.00
45	गॅस सिलिंडर (स्वयंपाकाचा)	प्रत्येकी	302.00	302.00	302.00	302.00	300.00
46	टाल्कमपावडर (पॉन्डस/तत्सम)	100 ग्रॅम	28.00	28.00	28.00	28.00	28.00
47	टुथपेस्ट (कोलगेट साधी/तत्सम)	100 ग्रॅम	25.00	25.00	25.00	25.00	25.00
48	सोने (स्टॅण्डर्ड)	10 ग्रॅम	उ.ना.	उ.ना.	उ.ना.	उ.ना.	उ.ना.
49	चांदी	10 ग्रॅम	उ.ना.	उ.ना.	उ.ना.	उ.ना.	उ.ना.

आधार - अर्थ व सांख्यिकी संचालनालय, मुंबई

तक्ता क्रमांक - 4.3

औद्योगिक कामगाराकरिता ग्राहक किंमतीचे निर्देशांक (पायाभूत वर्ष : 2001=100)

जिल्हा : सांगली

केंद्र- पुणे

संदर्भ - 2006-07

अ. क्र.	महिना/ वर्ष	अन्नगट	पान,सुपारी तंबाखू इ.	इंधन व दिवाबत्ती	घरबांधणी	कापड, बिछाने व पादत्राणे	संकीर्ण	सर्वसाधारण निर्देशांक
1	2	4	5	6	7	8	9	10
1	एप्रिल -06	124	116	141	116	115	128	124
2	मे-06	126	116	154	116	115	127	125
3	जून-06	130	119	155	116	117	128	127
4	जुलै-06	131	119	153	118	117	130	129
5	ऑगस्ट -06	133	119	157	118	117	131	130
6	सप्टेंबर-06	135	119	140	118	118	131	130
7	ऑक्टोबर-06	136	119	134	118	117	133	130
8	नोव्हेंबर-06	135	119	144	118	117	133	131
9	डिसेंबर-06	138	119	145	118	117	133	132
10	जानेवारी-07	139	119	160	123	119	133	134
11	फेब्रुवारी-07	139	119	162	123	119	133	134
12	मार्च-07	137	119	145	123	119	133	132
वार्षिक सरासरी		134	119	149	119	117	131	130

आधार:- श्रम केंद्र, भारत सरकार, सिमला.

तक्ता क्रमांक - 4.4
किंमतीचे महत्वाचे निर्देशांक

जिल्हा :- सांगली

संदर्भ - 2006-07

अ. क्र.	महिना / वर्ष	अखिल भारतीय घाऊक किंमत निर्देशांक (पायाभूत वर्ष 1993-94)	ग्राहक किंमत निर्देशांक							
			औद्योगिक कामगारांसाठी (पायाभूत वर्ष 2001)		महाराष्ट्र (पायाभूत वर्ष 2003)		शेतमजुरांसाठी (पायाभूत वर्ष 1986-87)		शहरी अश्रमिक कर्मचा-यांसाठी (पायाभूत वर्ष 1984-85)	
			मुंबई	अखिल भारत	ग्रामीण	नागरी	महाराष्ट्र	अखिल भारत	पुणे	अखिल भारत
(1)	(2)	(3)	(4)	(5)	(6)	(7)	(8)	(9)	(10)	(11)
1	एप्रिल -06	199.0	123	120	108.13	108.52	370	360	486	465
2	मे-06	201.3	124	121	110.42	110.31	378	365	490	471
3	जून-06	203.1	126	123	110.86	112.07	382	370	501	477
4	जुलै-06	204.0	127	124	111.51	112.79	385	372	504	481
5	ऑगस्ट-06	205.3	129	124	113.09	113.73	390	375	505	484
6	सप्टेंबर-06	207.8	129	125	114.08	114.10	395	380	509	488
7	ऑक्टोबर-06	208.7	131	127	115.72	115.10	400	386	512	493
8	नोव्हेंबर-06	209.1	130	127	116.71	115.10	401	390	517	494
9	डिसेंबर-06	208.4	130	127	117.63	115.34	403	390	520	493
10	जानेवारी-07	208.8	131	127	119.26	116.23	406	391	521	496
11	फेब्रुवारी-07	208.9	131	128	119.05	116.28	407	392	520	497
12	मार्च-07	209.8	130	127	118.26	115.82	405	392	517	498

आधार-1)केंद्रीय सांख्यिकीय संघटना,नवी दिल्ली.

2)आर्थिक सल्लागार,उद्योग मंत्रालय,भारत सरकार,नवी दिल्ली.

3) श्रम केंद्र, भारत सरकार, सिमला 4) कामगार आयुक्त यांचे कार्यालय,मुंबई

5) अर्थ व सांख्यिकी संचालनालय, मुंबई

जिल्हा-सांगली

तक्ता क्रमांक - 5.1
गोळा केलेला जमीन महसूल

संदर्भ वर्ष-2006-07
(रुपये हजारात.)

अ. क्र.	तालुका	जमीन महसुलाची एकूण चालू मागणी	जमीन महसुलाची थकबाकी	एकूण मागणी	सूट	निलंबित वसुलीची रक्कम	वसुली पात्र रक्कम {5-(6+7)}	प्रत्यक्ष वसुली	खातेदारांची संख्या
(1)	(2)	(3)	(4)	(5)	(6)	(7)	(8)	(9)	(10)
1	शिराळा	622	0	622	60	0	562	1353	46774
2	बाळवा	4280	0	4280	164	0	4116	3854	95280
3	पलूस	423	0	423	45	0	378	1285	50235
4	खानापूर	342	0	342	66	0	276	306	41908
5	आटपाडी	92	0	92	50	0	42	272	39648
6	तासगाव	1437	0	1437	98	0	1339	4601	63022
7	मिरज	5002	119	5121	0	0	5121	24127	100475
8	क.महोकाळ	119	0	119	58	0	61	3348	39486
9	जत	425	0	425	85	0	340	508	72605
10	कडेगाव	981	0	981	71	0	910	136	40254
जिल्हा एकूण		13723	119	13842	697	0	13145	39790	589687

आधार -जिल्हाधिकारी कार्यालय

तक्ता क्रमांक - 5.2

स्थानिक स्वराज्य संस्थांचे उत्पन्न व खर्च

जिल्हा :- सांगली

संदर्भ वर्ष-2006-07

(रूपये लाखात)

अ. क्र.	बाब	ग्राम-पंचायत	जिल्हा परिषद	महानगर पालिका	नगर परिषदा	कटक मंडळ
(1)	(2)	(2)	(4)	(5)	(6)	(7)
	स्थानिक स्वराज्य संस्थांची संख्या	705	1	1	4	-
अ)	जमा					
1	सुरूवातीची शिल्लक	980	4524	580	1199	-
2	चालू वर्षातील जमा					
	2.1 शासकीय अनुदाने व वर्गणी	604	27777	721	2121	-
	2.2 सर्व प्रकारचे कर	1136	419	4786	339	-
	2.3 इतर जमा	654	35401	2418	817	-
	2.4 एकूण (बाब 2.1 ते 2.3)	2394	63597	7925	3277	-
	एकूण प्राप्ती (सुरूवातीची शिल्लक मिळून)	3374	68121	8505	4476	-
ब)	खर्च					
3	चालू वर्षातील खर्च					
	3.1 सामान्य प्रशासन	918	1927	598	204	-
	3.2 शिक्षण	17	10817	585	12	-
	3.3 सार्वजनिक आरोग्य	517	1703	2826	695	-
	3.4 इतर	883	47643	3609	1614	-
	एकूण (3.1 ते 3.4)	2335	62090	7618	2525	-
4	अखेरची शिल्लक	1039	6031	887	1951	-
		3374	68121	8505	4476	-

आधार :- 1) मुख्य लेखा व वित्त अधिकारी जि.प.

2) मा.उपमुख्य कार्यकारी अधिकारी ग्रा.प.विभाग, जिल्हा परिषद, सांगली

3) मा.आयुक्त/ मुख्याधिकारी महानगरपालिका/ नगरपरिषदा, सांगली.

तक्ता क्रमांक - 5.3

बँक कार्यालये, वर्गीकृत बँकांची संख्या, ठेवी व कर्जे

जिल्हा: - सांगली

संदर्भ वर्ष-2006-07

अ. क्र.	तालुका	बँकांची कार्यालये असलेली गावे व शहरे	वर्गीकृत बँका (संख्या)	वर्गीकृत बँकांची शाखा कार्यालये	वर्गीकृत बँकांच्या ठेवी (लाख रुपये)
(1)	(2)	(3)	(4)	(5)	(6)
1	शिराळा	7	4	8	उ.ना.
2	वाळवा	17	9	24	उ.ना.
3	पलूस	11	5	12	उ.ना.
4	खानापूर	5	7	9	उ.ना.
5	आटपाडी	6	3	7	उ.ना.
6	तासगाव	12	4	16	उ.ना.
7	मिरज	29	23	82	उ.ना.
8	क.महोकाळ	6	5	7	उ.ना.
9	जत	13	4	15	उ.ना.
10	कडेगाव	6	4	6	उ.ना.
जिल्हा एकूण		112	68	186	238854

आधार :- जिल्हा अग्रणी बँक, (बँक ऑफ इंडिया)

जिल्हा सांगली

तक्ता क्रमांक - संदर्भ वर्ष-2005-06 व 2006-07
अल्पबचत कार्यक्रमाची प्रगती (रुपये लाखात)

अ.क्र.	योजनेचे नाव	2006-07 अखेर अल्पबचत खातेदारांची संख्या	2005-06 मधील अल्पबचत खात्यांतील गुंतवणूक		सन 2006-07 मधील अल्पबचत खात्यांतील गुंतवणूक	
			ढोबळ	निव्वळ	ढोबळ	निव्वळ
(1)	(2)	(3)	(4)	(5)	(6)	(7)
1	टपाल बचत खाते	68766	6205.93	-270.90	9672.14	660.20
2	पुनरावर्ती ठेवी	464899	6654.50	2086.33	7469.13	3420.75
3	समयबद्ध ठेवी	8552	1169.15	157.53	1756.48	571.27
4	सार्वजनिक भविष्य निर्वाह निधी					
	4.1 स्टेट बँक		3438.73	4303.94	6864.75	4773.03
	4.2 बँक ऑफ महाराष्ट्र					
	4.3 टपाल खाते	28774	358.52	320.03	374.30	333.75
	4.4 इतर बँका		उ.ना.	उ.ना.	उ.ना.	उ.ना.
5	राष्ट्रीय बचत प्रमाणपत्रे	उ.ना.	1795.19	756.47	2082.71	767.22
6	इंदिरा विकास पत्रे	उ.ना.	-	-285.80	-	-17.17
7	किसान विकास पत्रे	उ.ना.	4052.20	2168.00	4506.76	3029.25
8	मासिक प्राप्ती योजना	उ.ना.	14017.94	11929.48	8934.76	5810.72
9	राष्ट्रीय बचत योजना-87	876	-	-86.67	-	-87.63
10	राष्ट्रीय बचत योजना-92	112	-	-14.73	-	-20.70
11	इतर सर्व योजना	उ.ना.	-	-16.27	-	-3.77
12	जेष्ठ नागरिक बचत योजना	उ.ना.	2349.19	2338.35	2827.62	2758.32
जिल्हा एकूण		571979	40041.35	23385.76	44488.65	21995.24

टिप-1.रकाना क्र.3 ची माहिती बाब क्र.4.1 व 4.2 ची माहिती एकत्रितरित्या उपलब्ध झालेली आहे. तसेच खातेदारांची संख्या सुरुवातीपासून ते संदर्भवर्षापर्यंतची संचयित स्वरूपाची दिलेली आहे.

आधार :- सहायक संचालक (अल्पबचत), जिल्हाधिकारी कार्यालय

तक्ता क्रमांक - 5.5

आयुर्विमा विषयक आकडेवारी

जिल्हा :- सांगली

संदर्भ वर्ष-2006-07

अ. क्र.	बाब	परिमाण	तपशील
(1)	(2)	(2)	(4)
1	आयुर्विमा महामंडळाच्या जिल्ह्यातील शाखा	संख्या	7
2	चालू विमा पॉलिसीज (मार्च 2006 अखेर)	संख्या	380380
3	मार्च अखेर व्यपगत विमा पॉलिसीज	संख्या	128620
4	नवीन व्यवसाय (2006-07)		
	4.1 उत्तरविलेली विमापत्रे	संख्या	68182
	4.2 विमा रक्कम	(रु लाख)	57139.60
	4.3 विम्याचा प्रथम हप्ता रक्कम	(रु लाख)	5934.25
5	जिल्ह्यातील विमा प्रतिनिधीची संख्या		
	5.1 एकूण विमा प्रतिनिधी	संख्या	2518
	5.2 एकूण पैकी ग्रामीण विमा प्रतिनिधी	संख्या	1542
	5.3 एकूण पैकी महिला विमा प्रतिनिधी	संख्या	567
	5.4 एकूण महिला प्रतिनिधीपैकी ग्रामीण महिला प्रतिनिधी	संख्या	277

टीप - वरील माहिती केवळ भारतीय जीवन विमा निगम यांच्याकडील असून यात खाजगी विमा कंपन्यांचा समावेश केलेला नाही.सदर तक्त्यात एकूण सहा शाखांचा समावेश आहे.

आधार :- भारतीय जीवन विमा निगम,सर्व शाखा

तक्ता क्रमांक - 6.1
जमिनीचा वापर

जिल्हा सांगली

संदर्भ वर्ष 2000-01

अ. क्र.	तालुका	एकूण भौगोलिक क्षेत्र	जंगल व्याप्त क्षेत्र	शेतीला उपलब्ध नसलेले क्षेत्र			पडीत जमिनीव्यतिरिक्त लागवड न झालेली एकूण जमीन
				बिगर शेती वापराखालील जमीन	पडीत/ लागवडी लायक नसलेली जमीन	एकूण (5+6)	
(1)	(2)	(3)	(4)	(5)	(6)	(7)	(8)
1	शिराळा	63417	13122	1113	2115	3228	4826
2	वाळवा	78781	2952	4179	4624	8803	1805
3	पलूस	-	-	-	-	0	0
4	खानापूर	132602	10936	7842	5482	13324	18710
5	आटपाडी	87171	2314	2806	7796	10602	11554
6	तासगाव	111259	4961	4261	5815	10076	7994
7	मिरज	92624	1079	9970	940	10910	5850
8	क.महाकाळ	70673	924	5914	5733	11647	4741
9	जत	224538	11305	3500	5697	9197	5725
10	कडेगाव	-	-	-	-	0	-
जिल्हा एकूण		861065	47593	39585	38202	77787	61205

अ. क्र.	तालुका	पडीत जमीन			लागवडीखालील निव्वळ क्षेत्र	एकापेक्षा अधिक (दुसोटा क्षेत्र)	लागवडी खालील एकूण क्षेत्र (12+13)	लागवडी- लायक क्षेत्र (8+11+12)
		चालू पड	इतर पड	एकूण पड (4+10)				
(1)	(2)	(9)	(10)	(11)	(12)	(13)	(14)	(15)
1	शिराळा	1962	1215	3177	39064	15283	54347	47067
2	वाळवा	1033	6286	7319	57902	17702	75604	67026
3	पलूस	-	-	0	-	-	0	0
4	खानापूर	1489	801	2290	87342	28642	115984	108342
5	आटपाडी	617	810	1427	61274	19625	80899	74255
6	तासगाव	1174	7268	8442	79786	22787	102573	96222
7	मिरज	972	1076	2048	72737	19096	91833	80635
8	क.महाकाळ	548	1391	1939	51422	17658	69080	58102
9	जत	1248	8883	10131	188180	24413	212593	204036
10	कडेगाव	-	-	0	-	-	0	0
जिल्हा एकूण		9043	27730	36773	637707	165206	802913	735685

आधार- कृषि आयुक्तालय, पुणे

तक्ता क्र.6.2

जिल्हा-सांगली

निरनिराळ्या पिकाखालील क्षेत्र

क्षेत्र-हेक्टर

वर्ष -2000-2001

अ. क्र.	तालुका	तांदूळ	गहू	खरीप ज्वारी	रब्बी ज्वारी	एकूण ज्वारी	बाजरी	मका
(1)	(2)	(3)	(4)	(5)	(6)	(7)	(8)	(9)
1	शिराळा	12404	1070	3197	11418	14615	2400	1740
2	वाळवा	997	3589	9092	13525	22617	124	1106
3	पलूस	-	-	-	-	-	-	-
4	खानापूर	504	3557	28077	14967	43044	10325	1888
5	आटपाडी	0	3015	16481	26906	43387	20416	1488
6	तासगाव	1566	2818	23633	19040	42673	704	2156
7	मिरज	96	4020	12050	13690	25740	3990	3412
8	क.महांकाळ	6	2673	9588	18920	28508	15841	1106
9	जत	3022	5281	29895	36549	66444	51600	4466
10	कडेगाव	-	-	-	-	-	-	-
जिल्हा एकूण		18595	26023	132013	155015	287028	105400	17362

अ. क्र.	तालुका	वरी	नाचणी	राळा	सावा	भादली	इतर तृण धान्ये	एकूण तृण धान्ये
(1)	(2)	(10)	(11)	(12)	(13)	(14)	(15)	(16)
1	शिराळा	0	335	270	14	-	302	33150
2	वाळवा	67	460	10	-	-	473	29443
3	पलूस	0	0	-	-	-	0	0
4	खानापूर	0	0	30	-	-	979	60327
5	आटपाडी	0	0	65	-	-	0	68371
6	तासगाव	0	125	35	32	-	1122	51231
7	मिरज	5	0	-	45	-	255	37563
8	क.महांकाळ	0	0	45	-	-	860	49039
9	जत	0	0	15	75	-	239	131142
10	कडेगाव	0	0	-	-	-	-	0
जिल्हा एकूण		72	920	470	166	0	4230	460266

तक्ता क्र.6.2
जिल्हा-सांगली निरनिराळ्या पिकाखालील क्षेत्र क्षेत्र-हेक्टर वर्ष -2000-2001

अ. क्र.	तालुका	हरभरा	तूर	मूग	उडीद	कुळीथ	मठ/मटकी	चवळी
(1)	(2)	(17)	(18)	(19)	(20)	(21)	(22)	(23)
1	शिराळा	2545	114	725	203	450	0	120
2	वाळवा	1504	304	220	1170	190	2833	230
3	पलूस	-	-	-	-	-	-	-
4	खानापूर	5879	7624	2432	2188	320	2911	351
5	आटपाडी	1539	1500	0	0	0	42	130
6	तासगाव	5626	1466	415	1510	501	1363	165
7	मिरज	5496	1165	1348	2000	0	3010	127
8	क.महांकाळ	1500	1210	265	1090	1020	4340	77
9	जत	8497	2346	1420	511	8800	8174	701
10	कडेगाव	-	-	-	-	-	-	-
जिल्हा एकूण		32586	15729	6825	8672	11281	22673	1901

अ. क्र.	तालुका	वाटाणा	इतर कडधान्ये	एकूण कडधान्ये	एकूण अन्नधान्ये	ऊस	मिरची	इतर मसाल्याचे पदार्थ
(1)	(2)	(24)	(25)	(26)	(27)	(28)	(29)	(30)
1	शिराळा	2	150	4309	37459	6438	111	69
2	वाळवा	3	400	6854	36297	17243	768	183
3	पलूस	-	-	0	0	-	-	-
4	खानापूर	18	877	22600	82927	4910	792	256
5	आटपाडी	0	150	3361	71732	1525	82	0
6	तासगाव	0	480	11526	62757	8669	589	133
7	मिरज	15	270	13431	50994	11241	442	164
8	क.महांकाळ	0	165	9667	58706	1991	163	78
9	जत	0	560	31009	162151	2024	290	463
10	कडेगाव	0	0	0	0	0	0	0
जिल्हा एकूण		38	3052	102757	563023	54041	3237	1346

तक्ता क्र.6.2
जिल्हा-सांगली निरनिराळ्या पिकाखालील क्षेत्र क्षेत्र-हेक्टर वर्ष -2000-2001

पुढे चालू

अ. क्र.	तालुका	एकूण मसाल्याचे पदार्थ	आंबा	द्राक्षे	इतर फळे	भाजीपाला	कांदे	टोमॅटो
(1)	(2)	(31)	(32)	(33)	(34)	(35)	(36)	(37)
1	शिराळा	180	90	0	129	886	100	275
2	वाळवा	951	34	73	246	1064	170	271
3	पलूस	0	-	-	-	-	-	-
4	खानापूर	1048	76	2500	155	1978	85	385
5	आटपाडी	82	10	30	62	107	94	0
6	तासगाव	722	58	2584	228	1204	79	320
7	मिरज	606	43	572	400	821	96	532
8	क.महांकाळ	241	29	115	253	368	69	6
9	जत	753	39	432	1045	6320	260	299
10	कडेगाव	-	-	-	-	-	-	-
जिल्हा एकूण		4583	379	6306	2518	12748	953	2088

अ. क्र.	तालुका	एकूण फळे व भाजी-पाला	संकीर्ण खाद्य पिके	एकूण खाद्य पिके	कापूस	अंबाडी	इतर तंतू पिके	एकूण तंतू पिके
(1)	(2)	(38)	(39)	(40)	(41)	(42)	(43)	(44)
1	शिराळा	923	-	45000	0	10	0	10
2	वाळवा	1214	-	55705	0	20	5	25
3	पलूस	-	-	0	-	-	-	0
4	खानापूर	4029	-	92914	756	30	20	806
5	आटपाडी	257	-	73596	665	5	50	720
6	तासगाव	3738	-	75886	12	24	60	96
7	मिरज	2368	-	65209	400	29	56	485
8	क.महांकाळ	653	-	61591	380	5	0	385
9	जत	2782	-	167710	2550	6	39	2595
10	कडेगाव	-	-	-	-	-	-	-
जिल्हा एकूण		15964	-	637611	4763	129	230	5122

तक्ता क्र.6.2
जिल्हा-सांगली निरनिराळ्या पिकाखालील क्षेत्र क्षेत्र-हेक्टर वर्ष -2000-2001

अ. क्र.	तालुका	भुईमूग	करडई	सोयाबीन	सूर्यफूल	जवस	कारळे	इतर गळीत धान्ये
(1)	(2)	(45)	(46)	(47)	(48)	(49)	(50)	(51)
1	शिराळा	4135	0	2302	74	-	0	285
2	वाळवा	3450	0	9100	394	-	60	565
3	पलूस	-	-	-	-	-	-	-
4	खानापूर	7595	560	6128	2305	-	460	101
5	आटपाडी	400	507	0	226	-	0	2
6	तासगाव	10371	170	12800	1050	-	25	179
7	मिरज	3940	270	14333	2063	-	0	90
8	क.महाकाळ	870	840	1461	4	-	0	5
9	जत	9160	10140	12600	3630	-	0	727
10	कडेगाव	-	-	-	-	-	-	-
जिल्हा एकूण		39921	12487	58724	9746	0	545	1954

अ. क्र.	तालुका	एकूण गळीत धान्ये	इतर औषधी व मादक पदार्थ	आयुर्वेदिक व मादक पदार्थाची पिके	एकूण औषधी व मादक पदार्थ	एकूण चारा पिके	संकीर्ण अखाद्य पिके
(1)	(2)	(52)	(53)	(54)	(55)	(56)	(57)
1	शिराळा	6796	0	21	21	2450	70
2	वाळवा	13569	15	75	75	6075	155
3	पलूस	0	-	-	0	-	-
4	खानापूर	17149	0	15	15	4940	160
5	आटपाडी	1135	0	7	7	5396	45
6	तासगाव	24595	5	238	238	1626	132
7	मिरज	20696	0	1203	1203	4018	222
8	क.महाकाळ	3180	5	7	7	3872	45
9	जत	36257	42	67	67	5849	115
10	कडेगाव	-	-	-	0	-	-
जिल्हा एकूण		123377	52	1633	1633	34226	944

तक्ता क्र.6.2

जिल्हा-सांगली

निरनिराळ्या पिकाखालील क्षेत्र

क्षेत्र-हेक्टर

वर्ष -2000-2001

पुढे चालू

अ. क्र.	तालुका	एकूण अखाद्य पिके	लागवडी खालील एकूण क्षेत्र	दुसोटा क्षेत्र	लागवडी खालील निव्वळ क्षेत्र
(1)	(2)	(58)	(59)	(60)	(61)
1	शिराळा	9347	54347	15283	39064
2	वाळवा	19899	75604	17702	57902
3	पलूस	0	0	-	-
4	खानापूर	23070	115984	28642	87342
5	आटपाडी	7303	80899	19625	61274
6	तासगाव	26687	102573	22787	79786
7	मिरज	26624	91833	19096	72737
8	क.महांकाळ	7489	69080	17658	51422
9	जत	44883	212593	24413	188180
10	कडेगाव	0	0	0	0
जिल्हा एकूण		165302	802913	165206	637707

टिप-पलूस व कडेगाव तालुके सन 2000 नंतर निर्माण झालेले स्वतंत्र आकडेवारी उपलब्ध नाही.

आधार- कृषी आयुक्तालय, पुणे

तक्ता क्रमांक - 6.3

मुख्य पिकांचे दर हेक्टरी अंदाजित उत्पादन

जिल्हा - सांगली

संदर्भ वर्ष : 2006-07

1] प्रति हेक्टरी उत्पादन - किलो मध्ये

2] एकूण उत्पादन -- "00" मे. टन मध्ये

अ. क्र.	पिकाचे नाव	प्रति हेक्टरी उत्पादन	एकूण उत्पादन	अ. क्र.	पिकाचे नाव	प्रति हेक्टरी उत्पादन	एकूण उत्पादन
(1)	(2)	(3)	(4)	(1)	(2)		
1	तांदूळ	1597	289	17	जवस	273	2
2	गहू	1601	474	18	भुईमूग	565	207
3	ज्वारी	662	1677	19	सोयाबीन	1479	899
4	बाजरी	378	350	20	तीळ	200	1
5	बाली	-	-	21	कारळे	273	2
6	मका	1221	317	22	ऊस	93	49730
7	नाचणी	1155	1	23	सूर्यफूल	507	47
8	इतर धान्ये	425	2	24	कापूस	200	19
9	एकूण धान्ये	717	3672	25	ताग	उ.ना.	उ.ना.
10	हरभरा	646	191	26	मेस्टा[अंबाडी]	300	2
11	तूर	509	70	27	लसूण	6949	1777
12	उडीद	781	67	28	औषधी पदार्थ	उ.ना.	उ.ना.
13	मूग	659	47	29	सुंठ [आले]	956	33
14	मसूर	-	-	30	मिरची [लाल]	491	11
15	इतर कडधान्ये	575	185	31	हळद	1728	1299
16	एकूण कडधान्ये	840	1498	32	बटाटे	16109	3571

टीप - 1) उसाचे उत्पादन ड्रेस्ट केनच्या स्वरूपात आहे.

2) बाब 26 मेस्टा: 1 गासडी = 180 कि.ग्रॅ.

3) कापसाचे उत्पादन "00" गाठीच्या स्वरूपात आहे. 1 गासडी = 170 कि.ग्रॅ.

4) उत्पादन अत्यल्प असल्यासे निरंक द्यावे.

आधार - कृषि आयुक्तालय, पुणे

तक्ता क्रमांक - 6.4

निवडक केंद्रातील पर्जन्य दिवसांची संख्या व एकूण पर्जन्य

जिल्हा - सांगली

संदर्भ वर्ष : 2006

(पर्जन्य - मि.मी.)

अ. क्र.	तालुका / केंद्र	सरासरी		वर्ष 2006 मधील		सरासरीच्या तुलनेत वर्षातील पर्जन्याची टक्केवारी
		पर्जन्य दिवस (संख्या)	पर्जन्य	पर्जन्य दिवसांची संख्या	पर्जन्य	
(1)	(2)	(3)	(4)	(5)	(6)	(8)
1	शिराळा	उ.ना.	925.5	75	1395.8	150.82
2	इस्लामपूर	उ.ना.	599.5	58	972.5	162.22
3	पलूस	उ.ना.	515.0	38	390.2	75.77
4	विटा	उ.ना.	514.9	54	727.0	141.19
5	आटपाडी	उ.ना.	386.0	25	223.0	57.77
6	तासगाव	उ.ना.	515.0	44	648.9	126.00
7	मिरज	उ.ना.	541.7	56	702.7	129.72
8	क.महाकाळ	उ.ना.	489.0	46	546.0	111.66
9	जत	उ.ना.	495.5	43	629.1	126.96
10	कडेगाव	उ.ना.	445	65	930	208.87

आधार : कृषी आयुक्तालय पुणे ,

तक्ता क्रमांक - 6.5

विविध साधनांखालील ओलिताचे क्षेत्र

जिल्हा - सांगली

संदर्भ वर्ष : (2000-2001)

(क्षेत्र - हेक्टर)

अ. क्र.	तालुका	ओलिताखालील क्षेत्र		ओलिता खालील निव्वळ क्षेत्र(3+4)	ओलिता खालील स्थूल क्षेत्र	एकूण लागवडी खालील स्थूल क्षेत्र	ओलिता खालील स्थूल क्षेत्राची लागवडीखालील स्थूल क्षेत्राशी टक्केवारी
		पृष्ठभागीय	विहिरी				
(1)	(2)	(3)	(4)	(5)	(6)	(7)	(8)
1	शिराळा	5668	9401	15069	16459	54347	30.29
2	वाळवा	7169	19423	26592	29804	75604	39.42
3	पलूस	--	--	--	--	--	--
4	खानापूर	5037	12919	17956	20800	115984	17.93
5	आटपाडी	2172	7852	10024	11349	80899	14.03
6	तासगाव	6166	16428	22594	23239	102573	22.66
7	मिरज	7120	18026	25146	26621	91833	28.99
8	क.महांकळ	2396	6427	8823	10248	69080	14.83
9	जत	6082	11851	17933	20920	212593	9.84
10	कडेगाव	--	--	--	--	--	--
एकूण		41810	102327	144137	159440	802913	19.86

टिप - पलूस व कडेगाव तालुका सन 2000 नंतर निर्माण झालेले माहिती स्वतंत्रपणे अपलब्ध नाही.

आधार - कृषी आयुक्तालय, पुणे.

तक्ता क्र.6.6

तहसिलवार निरनिराळ्या पिकाखालील ओलिताचे क्षेत्र : संदर्भ वर्ष -2000-01

जिल्हा-सांगली

क्षेत्र-हेक्टर

अ. क्र.	तालुका	तांदूळ	गहू	खरीप ज्वारी	रब्बी ज्वारी	एकूण ज्वारी	बाजरी
(1)	(2)	(4)	(5)	(6)	(7)	(8)	(9)
1	शिराळा	602	995	423	3006	3429	223
2	वाळवा	701	3116	325	2390	2715	318
3	पलूस					0	
4	खानापूर	341	1927	555	3420	3975	505
5	आटपाडी	282	1015	781	4246	5027	913
6	तासगाव	177	2050	1104	2016	3120	610
7	मिरज	244	3609	422	2895	3317	485
8	क.महांकळ	616	1640	448	2842	3290	652
9	जत	402	932	850	5839	6689	733
10	कडेगाव					0	
जिल्हा एकूण		3365	15284	4908	26654	31562	4439

अ. क्र.	तालुका	मका	नाचणी	इतर तृण धान्ये	एकूण तृण धान्ये	हरभरा	तूर
(1)	(2)	(10)	(11)	(12)	(13)	(14)	(15)
1	शिराळा	865	-	-	6114	1445	0
2	वाळवा	782	-	-	7632	1541	52 ^F
3	पलूस	-	-	-	-	-	-
4	खानापूर	467	-	-	7215	1379	568
5	आटपाडी	665	-	-	7902	138	0
6	तासगाव	296	-	-	6253	1569	220
7	मिरज	971	-	-	8626	1435	110
8	क.महांकळ	350	-	-	6548	65	0
9	जत	252	-	-	9008	1693	90
10	कडेगाव	-	-	-	0	-	-
जिल्हा एकूण		4648	0	0	59298	9265	1040

तक्ता क्र.6.6

तहसिलवार निरनिराळ्या पिकाखालील ओलिताचे क्षेत्र . संदर्भ वर्ष -2000-01

पुढे चालू

अ. क्र.	तालुका	वाटाणा	इतर कडधान्ये	एकूण कडधान्ये	एकूण अन्नधान्ये	ऊस	एकूण मसाल्याचे पदार्थ
(1)	(2)	(16)	(17)	(18)	(19)	(20)	(21)
1	शिराळा	-	0	1445	7559	6438	180
2	वाळवा	-	83	1676	9308	17243	951
3	पलूस	-	-	0	0	-	-
4	खानापूर	-	198	2145	9360	4910	1038
5	आटपाडी	-	0	138	8040	1525	82
6	तासगाव	-	0	1789	8042	8669	722
7	मिरज	-	23	1568	10194	11241	606
8	क.महांकळ	-	0	65	6613	1991	241
9	जत	-	0	1783	10791	2024	753
10	कडेगाव	-	-	0	0	-	-
जिल्हा एकूण		0	- 304	10609	69907	54041	4573

अ. क्र.	तालुका	एकूण फळे	एकूण भाजीपाला	संकीर्ण खाद्यपिके	एकूण खाद्यपिके	कापूस	इतर तंतू पिके
(1)	(2)	(22)	(23)	(24)	(25)	(26)	(27)
1	शिराळा	306	692	-	15175	0	-
2	वाळवा	304	861	-	28667	0	-
3	पलूस	-	-	-	0	-	-
4	खानापूर	2649	1336	-	19293	421	-
5	आटपाडी	122	155	-	9924	650	-
6	तासगाव	2870	868	-	21171	10	-
7	मिरज	994	1353	-	24388	390	-
8	क.महांकळ	347	236	-	9428	182	-
9	जत	1581	1312	-	16461	1665	-
10	कडेगाव	-	-	-	0	-	-
जिल्हा एकूण		9173	6813	0	144507	3318	0

तक्ता क्र.6.6

तहसिलवार निरनिराळ्या पिकाखालील ओलिताचे क्षेत्र .

संदर्भ वर्ष -2000-01

पुढे घालू

अ. क्र.	तालुका	एकूण तंतू पिके	भुईमूग	सूर्यफूल	नारळ	इतर गळिताची पिके	एकूण गळिताची पिके
(1)	(2)	(28)	(29)	(30)	(31)	(32)	(33)
1	शिराळा	0	377	43	55	63	538
2	वाळवा	0	270	176	65	13	524
3	पलूस	0	-	-	-	-	0
4	खानापूर	421	567	129	15	25	736
5	आटपाडी	650	363	106	2	24	495
6	तासगाव	10	1001	375	15	10	1401
7	मिरज	390	642	182	20	18	862
8	क.महांकळ	182	170	4	5	62	241
9	जत	1665	1615	351	2	21	1989
10	कडेगाव	0	-	-	-	-	0
जिल्हा एकूण		3318	5005	1366	179	236	6786

अ. क्र.	तालुका	तंबाखू	इतर औषधी व मादक पदार्थ	एकूण औषधी व मादक पदार्थ	चा-याची पिके	संकीर्ण अखाद्य पिके	एकूण अखाद्य पिके	ओलिता-खालील एकूण क्षेत्र
(1)	(2)	(34)	(35)	(36)	(37)	(38)	(39)	(40)
1	शिराळा	21	0	21	591	-	1284	16459
2	वाळवा	46	35	81	423	-	1137	29804
3	पलूस	-	-	0	-	-	-	-
4	खानापूर	23	0	23	267	-	1507	20800
5	आटपाडी	11	0	11	179	-	1425	11349
6	तासगाव	12	5	17	423	-	2068	23239
7	मिरज	34	0	34	725	-	2233	26621
8	क.महांकळ	5	5	10	299	-	820	10248
9	जत	22	60	82	595	-	4459	20920
10	कडेगाव	-	-	0	-	-	-	-
जिल्हा एकूण		174	105	279	3502	0	14933	159440

आधार- 1) कृषि आयुक्तालय,पुणे

तक्ता क्रमांक - 6.7

सिंचन विहिरी

जिल्हा - सांगली

संदर्भ वर्ष : 1999-2000

अ. क्र.	तालुका	सिंचन विहिरीची एकूण संख्या	वापरात असलेल्या विहिरीवर बसविलेले		वापरात नसलेल्या सिंचन विहिरीची संख्या
			डिझेल पंप (संख्या)	विद्युत पंप (संख्या)	
(1)	(2)	(3)	(4)	(5)	(6)
1	शिराळा	2141	540	उ.ना	251
2	वाळवा	4752	30	उ.ना	730
3	पलूस	-	-	-	-
4	खानापूर	8652	542	उ.ना	721
5	आटपाडी	2662	170	उ.ना	270
6	तासगाव	7908	398	उ.ना	1248
7	मिरज	10292	977	उ.ना	159
8	क.महाकळ	7074	545	उ.ना	530
9	जत	10463	1305	उ.ना	270
10	कडेगाव	-	-	-	-
जिल्हा एकूण		53944	4507	111397	4179

आधार - कृषि आयुक्तालय पुणे

तक्ता क्रमांक - 6.8

कूपनलिका, हातपंप व विद्युत् पंप

जिल्हा - सांगली

संदर्भ वर्ष : 2006-07

अ. क्र.	तालुका	2006-07 वर्षातील			मार्च 2007 अखेर	
		यशस्वी कूपनलिकांची संख्या	बसविलेल्या हातपंपांची संख्या	बसविलेल्या विद्युतपंपांची संख्या	चालू असलेल्या हातपंपांची संख्या	चालू असलेल्या विद्युतपंपांची संख्या
(1)	(2)	(3)	(4)	(5)	(6)	(7)
1	शिराळा	23	23	-	457	35
2	वाळवा	17	17	-	551	22
3	पलूस	36	36	-	306	23
4	खानापूर	14	14	-	689	99
5	आटपाडी	37	37	-	847	123
6	तासगाव	47	47	-	721	87
7	मिरज	55	55	-	1179	83
8	क.महाकळ	29	29	-	905	76
9	जत	212	212	-	1784	110
10	कडेगाव	72	72	-	687	53
जिल्हा एकूण		542	542	0	8126	711

टिप - रकाना 6 व 7 ची माहिती संचित स्वरूपाची आहे.

आधार - उप अभियंता यांत्रिकी यांत्रिक उपविभाग, जि.प. सांगली

तक्ता क्र.6.9
लघुपाटबंधारेची कामे

जिल्हा - सांगली

वर्ष 2006-07

अ.क्र.	बाब/ तालुका	शिराळा	वाळवा	पलूस	खानापूर	आटपाडी	तासगाव	
(1)	(2)	(3)	(4)	(5)	(6)	(7)	(8)	
1	संदर्भ वर्षात पूर्ण झालेल्या कामांची संख्या	जिल्हा परिषद	2	-	-	5	2	1
		राज्य	-	-	-	-	-	-
		सहकारी	उ.ना.	उ.ना.	उ.ना.	उ.ना.	उ.ना.	उ.ना.
		एकूण	2	0	0	5	2	1
2	मार्च 2007 अखेर पूर्ण कामांची संख्या	जिल्हा परिषद	89	57	20	143	176	182
		राज्य	4	2	-	10	14	8
		सहकारी	उ.ना.	उ.ना.	उ.ना.	उ.ना.	उ.ना.	उ.ना.
		एकूण	93	59	20	153	190	190
3	मार्च 2007 अखेर वापरात असलेल्या कामांची संख्या	जिल्हा परिषद	50	27	12	88	161	82
		राज्य	4	2	-	10	14	8
		सहकारी	उ.ना.	उ.ना.	उ.ना.	उ.ना.	उ.ना.	उ.ना.
		एकूण	54	29	12	98	175	90
4	वापरात असलेल्या कामांचे लाभक्षेत्र (हेक्टर)	जिल्हा परिषद	1703	758	302	2142	3931	2304
		राज्य	1549	379	-	4975	5150	3086
		सहकारी	उ.ना.	उ.ना.	उ.ना.	उ.ना.	उ.ना.	उ.ना.
		एकूण	3252	1137	302	7117	9081	5390
5	वापरात असलेल्या कामांखालील निव्वळ ओलित क्षेत्र (हेक्टर)	जिल्हा परिषद	1703	741	293	2045	3862	2255
		राज्य	882	138	-	857	955	340
		सहकारी	उ.ना.	उ.ना.	उ.ना.	उ.ना.	उ.ना.	उ.ना.
		एकूण	2585	879	293	2902	4817	2595

तक्ता क्र.6.9
लघुपाटबंधारेची कामे

जिल्हा - सांगली

वर्ष 2006-07

अ.क्र	बाब/ तालुका	मिरज	क.महाकाळ	जत	कडेगाव	एकूण जिल्हा	
(1)	(2)	(9)	(10)	(11)	(12)	(18)	
1	संदर्भ वर्षात पूर्ण झालेल्या कामांची संख्या	जिल्हा परिषद	-	2	1	2	15
		राज्य	-	-	-	-	0
		सहकारी	उ.ना.	उ.ना.	उ.ना.	उ.ना.	उ.ना.
		एकूण	0	2	1	2	15
2	मार्च 2007 अखेर पूर्ण कामांची संख्या	जिल्हा परिषद	82	164	294	164	1371
		राज्य	3	10	23	6	80
		सहकारी	उ.ना.	उ.ना.	उ.ना.	उ.ना.	उ.ना.
		एकूण	85	174	317	170	1451
3	मार्च 2007 अखेर वापरात असलेल्या कामांची संख्या	जिल्हा परिषद	53	148	279	102	1002
		राज्य	3	10	23	6	80
		सहकारी	उ.ना.	उ.ना.	उ.ना.	उ.ना.	उ.ना.
		एकूण	56	158	302	108	1082
4	वापरात असलेल्या कामांचे लाभक्षेत्र (हेक्टर)	जिल्हा परिषद	1212	4318	6601	2529	25800
		राज्य	641	2991	9913	2642	31326
		सहकारी	उ.ना.	उ.ना.	उ.ना.	उ.ना.	उ.ना.
		एकूण	1853	7309	16514	5171	57126
5	वापरात असलेल्या कामांखालील निष्कळ ओलित क्षेत्र (हेक्टर)	जिल्हा परिषद	1148	4051	6384	2264	24746
		राज्य	92	205	2168	435	6072
		सहकारी	उ.ना.	उ.ना.	उ.ना.	उ.ना.	उ.ना.
		एकूण	1240	4256	8552	2699	30818

आधार-1.मा.उप कार्यकारी अभियंता,छो पा वि.जि.प.सांगली

2.मा.उप कार्यकारी अभियंता,लघु पाटबंधारे विभाग,सांगली

3.मा.उप कार्यकारी अभियंता,सांगली पाटबंधारे विभाग,सांगली

तक्ता क्र.6.10
मोठे व मध्यम पाटबंधारे प्रकल्प

जिल्हा-सांगली

वर्ष 2006-07

अ. क्र.	बाब	मोठे प्रकल्प					
		वारणा प्रकल्प	आरफळ स्टोअरेज	कृष्णा कोयना उपसा सिंचन प्रकल्प		टेंभू उपसा सिंचन योजना	कृष्णा कालवा विस्तारी करणसह
				ताकारी भाग	म्हैसाळ भाग		
1	2	3	4	5	6	7	8
1	प्रकल्प ज्या तालुक्यात आहे त्या तालुक्याचे नाव	शिराळा	कन्हेर सातारा	वाळवा, पलूस कडेगाव तासगाव खानापूर, मिरज	तासगाव, मिरज, क.महाकाळ, जत	कराड	कराड
2	अ) काम पूर्ण झाल्याचे वर्ष ब) अपूर्ण असल्यास काम पूर्ण होण्याचे अपेक्षित वर्ष क) प्रकल्पाचा अंदाजे खर्च रु. लाखात	- 2010	- 2007	- 2012	- 2012	- 2011	- 2007
	धरण			धरण नाही	धरण नाही	धरण नाही	
3	धरणाची उंची (मी) अ) मंजूर झालेली ब) पूर्ण झालेली	77.00 77.00	- -	- -	- -	- -	- -
4	कालवा अ) मंजूर झालेली लांबी (किमी) ब) पूर्ण झालेली लांबी (किमी)	उजवा/ डावा 236.50 38	उजवा/ डावा 191 191	उजवा/ डावा #178 100	उजवा/ डावा # 381 156	उजवा/ डावा # 409 102	उजवा/ डावा 86 72.50
5	कमाल क्षमता (द.ल.घ.मी.)	974	-	-	-	-	-
6	31.03.2007 रोजी प्रत्यक्ष साठा (द.ल.घ.मी.)	606.981	-	-	-	-	-
7	एकूण लाभक्षेत्र (हेक्टर)	160291	16758	52128	154805	194888	11294
8	लाभक्षेत्राखालील लागवडी लायक क्षेत्र (हेक्टर)	138287	16758	44358	128112	148010	11294
9	प्रकल्प पूर्ण झाल्यावर ओलिताखाली येणारे क्षेत्र (हेक्टर)	120467	16758	27430	81697	80472	11294
10	2006-07 मध्ये ओलिताखाली असलेले क्षेत्र (हेक्टर)	बारमाही हंगामी 39740	- 4200	उ.ना. उ.ना.	उ.ना. उ.ना.	- -	597 1810

टिप-1.टेंभू प्रकल्पाची मागीलवर्षी दर्शविलेली कालवा लांबी सन 2002-03 प्रमाणे केवळ सांगली जिल्ह्यातील होती. संदर्भ वर्षातील लांबी सातारा व सांगली जिल्ह्याची आहे.

सक्ता क्र.6.10
मोठे व मध्यम पाटबंधारे प्रकल्प

जिल्हा-सांगली

वर्ष 2006-07

अ. क्र.	बाब	मध्यम प्रकल्प					
		सिध्देवाडी	मोरणा	दोडडानाला	बसाप्पावाडी	संख	म्हसवड तलाव कालवा विस्तारी करणसह
1	2	9	10	11	12	13	14
1	प्रकल्प ज्या तालुक्यात आहे त्या तालुक्याचे नाव	तासगाव	शिराळा	जत	क.महांकाळ	जत	माण
2	अ) काम पूर्ण झाल्याचे वर्ष ब) अपूर्ण असल्यास काम पूर्ण होण्याचे अपेक्षित वर्ष क) प्रकल्पाचा अंदाजे खर्च रु. लाखात	1979	1986	1984	1980	1995	1876
		-	-	-	-	-	2007
		225.00	2279.00	422.00	192.00	4509.00	21.80
	धरण						
3	धरणाची उंची (मी) अ) मंजूर झालेली ब) पूर्ण झालेली	29.00	31.20	16.80	16.30	17.66	24.00
		29.00	31.20	16.80	16.30	17.66	24.00
4	कालवा अ) मंजूर झालेली लांबी (किमी) ब) पूर्ण झालेली लांबी (किमी)	उजवा/ डावा	उजवा/ डावा	उजवा/ डावा	उजवा/ डावा	उजवा/ डावा	उजवा/ डावा
		17/ 12	-	3.20/ 5.20	5/8	33/1.70	# 49.60
		17/12	-	3.20/5.20	5/8	33	24
5	कमाल क्षमता (द.ल.घ.मी.)	8.58	21.18	7.78	7.77	19.93	47.91
6	31.03.2007 रोजी प्रत्यक्ष साठा (द.ल.घ.मी.)	2.93	10.9	-	-	-	10.33
7	एकूण लाभक्षेत्र (हेक्टर)	1332	2860	1346	1267	4080	17922
8	लाभक्षेत्राखालील लागवडी लायक क्षेत्र (हेक्टर)	1163	2860	1250	1077	3100	16130
9	प्रकल्प पूर्ण झाल्यावर ओलिताखाली येणारे क्षेत्र (हेक्टर)	1163	2860	1250	862	3100	4049
10	2006-07 मध्ये ओलिताखाली असलेले क्षेत्र (हेक्टर)	बारमाही	493	-	-	-	-
		हंगामी	160	2145	42	-	60
							942

टिप-1. # कालवा लांबीची स्वतंत्र फोड प्राप्त नाही.2.ओलिताच्या क्षेत्राची बारमाही/हंगामी अशी स्वतंत्र फोड उपलब्ध नाही.

- आधार :1. अघीक्षक अभियंता,सांगली पाटबंधारे मंडळ,सांगली
2.अधिष्णक अभियंता,वारणा प्रकल्प मंडळ,कोल्हापूर
3.अधिष्णक अभियंता,आरफळ कालवा विभाग,कराड
4.कार्य.अभियंता, कृष्ण कोयना उपसासिंचन प्रकल्प सांगली
5.कार्यकारी अभियंता, निरा उजवा कालवा विभाग फलटन
(46)

तक्ता क्रमांक - 6.11

वहिली धारणेचा प्रकार आणि क्षेत्रफळ गटानुसार वर्गीकरण

जिल्हा - सांगली

संदर्भ वर्ष - 1997

अ. क्र.	बाब		क्षेत्रफळ गट हेक्टर (आकार वर्ग)							एकूण
			0.0 ते 0.5	0.5 ते 1.0	1.0 ते 2.0	2.0 ते 5.0	5.0 ते 10.0	10.0 ते 20.0	20.0 व अधिक	
2	(2)		(3)	(4)	(5)	(6)	(7)	(8)	(9)	(10)
1	वैयक्तिक धारण	संख्या	114915	80909	94666	84145	21885	5512	590	402622
		क्षेत्रफळ	27932.0	59092.0	136057.0	255267.0	147774.0	72027.0	16139.0	714288.0
2	संयुक्त धारण	संख्या	501	507	485	388	111	18	3	2013
		क्षेत्रफळ	138.0	373.0	695.0	1187.0	704.0	216.0	128.0	3441.0
3	संस्था धारण	संख्या	14	5	12	26	9	7	22	95
		क्षेत्रफळ	3.0	4.0	19.0	83.0	55.0	94.0	2575.0	2833.0
4	एकूण धारण	संख्या	115430	81421	95163	84559	22005	5537	615	404730
		क्षेत्रफळ	28073.0	59469.0	136771.0	256537.0	148533.0	72337.0	18842.0	720562.0
5	पूर्णपणे ओलिताखालील	संख्या	17916	10229	7745	3756	345	30	10	40031
		क्षेत्रफळ	4244.0	6740.0	9585.0	8869.0	1453.0	187.0	3.0	31081.0
6	पूर्णपणे जिराईत धारण	संख्या	86396	52311	58455	52520	12875	3314	367	266238
		क्षेत्रफळ	18459.0	34012.0	71947.0	127351.0	65311.0	26989.0	4795.0	348864.0
7	अंशतः ओलिता खालील धारण क्षेत्र	संख्या	9269	18590	28623	28164	7777	2184	232	94839
		क्षेत्रफळ	2839.0	12711.0	37692.0	72883.0	38984.0	17604.0	3866.0	186579.0
		ओलिता खालील	1451.0	5768.0	15468.0	23880.0	9439.0	3267.0	734.0	60007.0
8	एकूण पिका खालील क्षेत्र	ओलिता खालील	27185.0	28819.0	36368.0	31920.0	8122.0	2214.0	242.0	134870.0
		जिराईत	5695.0	12508.0	25053.0	32749.0	10892.0	3454.0	737.0	91088.0
		एकूण	32880.0	41327.0	61421.0	64669.0	19014.0	5668.0	979.0	225958.0

आधार - कृषि गणना - 1997

तक्ता क्रमांक - 6.12
कृषि अवजारे

जिल्हा - सांगली

संदर्भ वर्ष : 2003
(परिमाण - संख्या)

अ. क्र.	तालुका	नांगरांची संख्या		बैल गाड्यांची संख्या	उसाचे चरक		ओलितासाठी		ट्रॅक्टर संख्या
		लाकडी	लोखंडी		शक्तीवर चालणारे	बैल मदतीने चालणारे	तेलावर चालणारे पंप	विद्युत् पंप	
(1)	(2)	(3)	(4)	(5)	(6)	(7)	(8)	(9)	(10)
1	शिराळा	2327	788	1249	0	530	226	793	245
2	वाळवा	1637	1965	2796	1	63	846	6461	1423
3	पलूस	219	212	101	0	4	68	5	290
4	खानापूर	397	1763	1755	1	49	310	2005	208
5	आटपाडी	1865	2672	2395	0	101	661	3159	209
6	तासगाव	367	1971	1685	0	7	367	3276	294
7	मिरज	2081	2252	2249	69	77	440	3041	480
8	क.महांकाळ	498	2961	2357	5	359	637	4709	195
9	जत	3839	4027	2777	0	31	701	3181	317
10	कडेगाव	142	2154	1713	0	0	874	3238	380
जिल्हा एकुण		13372	20765	19077	76	1221	5130	29868	4041

आधार - पशुगणना 2003

तक्ता क्रमांक - 6.13

पशुधन

जिल्हा- सांगली

संदर्भ वर्ष 2003

अ. क्र.	तालुका	विदेशी /संकरित गाई व बैल				
		अडीच वर्षावरील बैल				एकूण 3 ते 6
		केवळ पैदाशी करिता ठेवलेले वळू	पैदाशी व कामा करिता उपयोगात आणलेले	केवळ कामा- करिता उपयोगात आणलेले	पैदाशीसाठी अथवा कामासाठी उपयोगात न आणलेले	
(1)	(2)	(3)	(4)	(5)	(6)	(7)
1	शिराळा	60	103	220	127	510
2	वाळवा	88	122	1196	46	1452
3	पलूस	60	49	281	5	395
4	खानापूर	9	11	105	10	135
5	आटपाडी	31	46	251	46	374
6	तासगाव	20	74	176	9	279
7	मिरज	17655	3483	6925	8213	36276
8	क.महांकाळ	26	36	170	5	237
9	जत	194	413	864	105	1576
10	कडेगाव	33	49	364	21	467
जिल्हा एकूण		18176	4386	10552	8587	41701

अ. क्र.	तालुका	विदेशी /संकरित गाई व बैल				
		अडीच वर्षावरील गाई				विदेशी संकरित अडीच वर्षा पर्यंतची वासरे
		दुभत्या	एकदाही न व्यायलेल्या व आटलेल्या	इतर	एकूण (8+9+10)	
(1)	(2)	(8)	(9)	(10)	(11)	(12)
1	शिराळा	1976	2356	654	4986	10481
2	वाळवा	6829	2637	163	9629	4817
3	पलूस	873	548	75	1496	1062
4	खानापूर	415	264	58	737	430
5	आटपाडी	1972	782	17	2771	1379
6	तासगाव	622	351	8	981	618
7	मिरज	2494	1611	593	4698	10062
8	क.महांकाळ	1184	680	16	1880	1014
9	जत	2848	2000	170	5018	4791
10	कडेगाव	1161	534	42	1737	1270
जिल्हा एकूण		20374	11763	1796	33933	35924

तक्ता क्रमांक - 6.13

पशुधन

जिल्हा- सांगली

पुढे चालू

अ. क्र.	तालुका	विदेशी /संकरित गाई व बैल	तीन वर्षावरील बैल			
			एकूण विदेशी संकरित गाई व बैल	केवळ पैदाशी करिता ठेवलेले वळू	पैदाशी व कामा करिता उपयोगात आणलेले	केवळ कामा करिता उपयोगात आणलेले
(1)	(2)	(13)	(14)	(15)	(16)	(17)
1	शिराळा	15977	413	595	5541	70
2	वाळवा	15898	351	222	8345	49
3	पलूस	2953	447	30	767	357
4	खानापूर	1302	514	113	4808	184
5	आटपाडी	4524	368	1255	3275	173
6	तासगाव	1878	210	1846	4548	259
7	मिरज	51036	748	847	5724	340
8	क.महाकाळ	3131	394	960	4909	64
9	जत	11385	844	2015	20385	435
10	कडेगाव	3474	89	255	6691	108
जिल्हा एकूण		111558	4378	8138	64993	2039

अ. क्र.	तालुका	तीन वर्षावरील बैल	तीन वर्षावरील गाई			
			एकूण	दुभत्या	आटलेल्या व एकदाही न व्याय-लेल्या	इतर
(1)	(2)	(18)	(19)	(20)	(21)	(22)
1	शिराळा	6619	1646	1700	365	3711
2	वाळवा	8967	2406	1939	80	4425
3	पलूस	1601	500	410	42	952
4	खानापूर	5619	1603	1904	270	3777
5	आटपाडी	5071	2544	2222	83	4849
6	तासगाव	6863	1690	1465	247	3402
7	मिरज	7659	2965	2439	465	5869
8	क.महाकाळ	6327	2519	3749	24	6292
9	जत	23679	15764	13654	391	29809
10	कडेगाव	7143	1828	1615	12	3455
जिल्हा एकूण		79548	33465	31097	1979	66541

तक्ता क्रमांक - 6.13

पशुधन

जिल्हा- सांगली

पुढे चालू

अ.क्र.	तालुका	तीन वर्षावरील गाई		विदेशी/ संकरित व देशी एकूण गाई व बैल (13+24)	म्हशी व रेडे	
		तीन वर्ष व त्या खालील देशी वासरे	एकूण देशी गाई व बैल (18+22+2 3)		तीन वर्षावरील रेडे	
					केवळ पैदाशी साठी ठेवलेले	पैदाशीसाठी व कामासाठी ठेवलेले
(1)	(2)	(23)	(24)	(25)	(26)	(27)
1	शिराळा	3036	13366	29343	234	728
2	वाळवा	2732	16124	32022	342	158
3	पलूस	2533	5086	8039	1029	648
4	खानापूर	4190	13586	14888	60	195
5	आटपाडी	2784	12704	17228	337	106
6	तासगाव	2636	12901	14779	152	137
7	भिरज	47749	61277	112313	880	432
8	क.महाकाळ	3949	16568	19699	88	135
9	जत	23032	76520	87905	878	908
10	कडेगाव	3039	13637	17111	80	67
जिल्हा एकूण		95680	241769	353327	4080	3514

अ.क्र.	तालुका	म्हशी व रेडे				
		तीन वर्षावरील रेडे			तीन वर्षावरील म्हशी	
		फक्त कामा साठी ठेवलेले	इतर	एकूण	दुभत्या	आटलेल्या व एकदाही न व्यायलेल्या
(1)	(2)	(28)	(29)	(30)	(31)	(32)
1	शिराळा	1486	227	2675	19833	6335
2	वाळवा	448	35	983	43315	19865
3	पलूस	115	2275	4067	545	1126
4	खानापूर	118	137	510	6826	4672
5	आटपाडी	205	36	684	5331	3586
6	तासगाव	194	50	533	14845	10222
7	भिरज	2139	3984	7435	18836	12838
8	क.महाकाळ	101	18	342	8499	8747
9	जत	1096	360	3242	20175	11146
10	कडेगाव	139	39	325	11483	7274
जिल्हा एकूण		6041	7161	20796	149688	85811

तक्ता क्रमांक - 6.13

पशुधन

जिल्हा- सांगली

पुढे चालू

अ.क्र.	तालुका	म्हशी व रेडे				एकूण गोजातीय	मेंढया
		तीन वर्षावरील म्हशी		म्हशी व रेडे तीन वर्षे व त्या खालील	एकूण म्हशी व रेडे (30+34+35)		
		इतर	एकूण				
(1)	(2)	(33)	(34)	(35)	(36)	(37)	(38)
1	शिराळा	70	26238	14395	40633	69976	7523
2	वाळवा	419	63599	39163	102762	134784	32067
3	पलूस	0	1671	5221	6892	14931	8213
4	खानापूर	159	11657	9357	21014	35902	19910
5	आटपाडी	90	9007	5560	14567	31795	43625
6	तासगाव	135	25202	16941	42143	56922	28534
7	मिरज	464	32138	23483	55621	167934	35721
8	क.महाकाळ	264	17510	10527	28037	47736	33488
9	जत	304	31625	26633	58258	146163	135439
10	कडेगाव	138	18895	13723	32618	49729	25447
जिल्हा एकूण		2043	237542	165003	402545	755872	369967

अ.क्र.	तालुका	बक-या	घोडे व शिंगरे	इतर पशुधन	एकूण पशुधन	एकूण कोंबडया	एकूण कुक्कुट पक्षी
(1)	(2)	(39)	(40)	(41)	(42)	(43)	(44)
1	शिराळा	342	1694	4156	83691	167843	167843
2	वाळवा	22649	63	20714	210277	267393	267393
3	पलूस	942	821	6945	31852	48615	50266
4	खानापूर	3123	571	1499	61005	283847	283853
5	आटपाडी	64774	1897	5042	147133	118390	118820
6	तासगाव	3127	1027	1235	90845	109418	109463
7	मिरज	9459	2889	14229	230232	382175	382321
8	क.महाकाळ	19991	29	1474	102718	111922	111922
9	जत	77812	172	6732	366318	198203	198203
10	कडेगाव	5350	7	3167	83700	437262	437262
जिल्हा एकूण		207569	9170	65193	1407771	2125068	2127346

आधार - पशुगणना -2003

जिल्हा - सांगली

अ. क्र.	तालुका	पशुवैद्यकीय सर्व चिकित्सालय	पशुवैद्यकीय दवाखाने (राज्य तथा स्थानिक स्तर)	पशुवैद्यकीय प्रथमोपचार केंद्र	पशुरोग अन्वेषण प्रयोगशाळा (राज्य तथा स्थानिक स्तर)	फिरती पशुरोग नियंत्रण पथके	फिरते पशु वैद्यकीय दवाखाने
(1)	(2)	(3)	(4)	(5)	(6)	(7)	(8)
1	शिराळा	-	19	-	-	-	1
2	वाळवा	1	23	-	-	-	-
3	पलूस	-	8	-	-	-	-
4	खानापूर	1	9	-	-	-	-
5	आटपाडी	-	8	-	-	-	-
6	तासगाव	1	15	-	-	-	-
7	मिरज	2	22	-	-	-	-
8	क.महांकाळ	1	10	-	-	-	-
9	जत	-	23	-	-	-	-
10	कडेगाव	-	9	-	-	-	-
जिल्हा एकूण		6	146	-	-	-	1

अ. क्र.	तालुका	दक्षता पथके / तपासणी नाका	कृत्रिम रेतन केंद्रे	कृत्रिम रेतन उपकेंद्रे	पशु पैदास क्षेत्र	सघन कुक्कुट घरे	मेष पैदास क्षेत्र	शेळी पैदास क्षेत्र
(1)	(2)	(9)	(10)	(11)	(12)	(13)	(14)	(15)
1	शिराळा	-	-	-	-	-	-	-
2	वाळवा	-	-	-	-	-	-	-
3	पलूस	-	-	-	-	-	-	-
4	खानापूर	-	-	-	-	-	-	-
5	आटपाडी	-	-	-	-	-	-	-
6	तासगाव	-	-	-	-	1	-	-
7	मिरज	-	-	-	-	-	-	-
8	क.महांकाळ	-	-	-	-	-	-	1
9	जत	-	-	-	1	-	-	-
10	कडेगाव	-	-	-	-	-	-	-
जिल्हा एकूण		-	-	-	1	1	-	1

टिप- पशूपैदास प्रक्षेत्र जत येथे असून त्याचे नाव वळूमाता संगोपन केंद्र असे आहे.

आधार -जिल्हा पशुसंवर्धन उपायुक्त, सांगली

तक्ता क्रमांक - 6.15

मान्यताप्राप्त पशुवध गृहे आणि त्यात कत्तल केलेल्या पशूंची संख्या

जिल्हा - सांगली

संदर्भ वर्ष 2006-07

अ. क्र.	तालुका	पशुवध गृहांची संख्या	कत्तल केलेले पशू (संख्या)						
			बैल	महिष वर्गीय	मेंढया/ मेंढे	शेळया / बोकड	डुकरे	इतर	एकूण
1	(2)	(3)	(4)	(5)	(6)	(7)	(8)	(9)	(10)
1	शिराळा	-	-	-	-	-	-	-	0
2	वाळवा	2	-	-	5516	14967	-	-	20483
3	पलूस	-	-	-	-	-	-	-	-
4	खानापूर	1	-	-	81	11517	-	-	11598
5	आटपाडी	-	-	-	-	-	-	-	-
6	तासगाव	1	-	-	-	-	-	-	-
7	मिरज	3	1306	11233	461	3000	-	-	16000
8	क.महाकाळ	-	-	-	-	-	-	-	-
9	जत	-	-	-	-	-	-	-	-
10	कडेगाव	-	-	-	-	-	-	-	-
जिल्हा एकूण		7	1306	11233	6058	29484	0	0	48081

टीप : आटपाडी, जत, क.महाकाळ, शिराळा, पलूस, कडेगाव तालुक्यात कत्तलखाने नाहीत.

आधार -

1. पशुसंवर्धन अधिकारी जि.प. सांगली 2. वैद्यकीय आरोग्याधिकारी, महानगरपालिका सांगली

तक्ता क्रमांक - 6.16

वनक्षेत्र

जिल्हा - सांगली

संदर्भ वर्ष 2006-07

क्षेत्र चौ. कि. मी.) (अस्थायी)

अ.क्र.	विभाग	राखीव	संरक्षित	अवर्गीकृत	एकूण
(1)	(2)	(3)	(4)	(5)	(6)
1	महसूल विभाग	95	0	8	103
2	वन विभाग	379	2	26	407
जिल्हा एकूण		474	2	34	510

आधार :- मुख्य वन संरक्षक, महाराष्ट्र राज्य, नागपूर

तक्ता क्रमांक - 6.17

मुख्य व गौण वन उत्पादने

जिल्हा - सांगली

संदर्भ वर्ष - 2006-07

अ. क्र.	वन उत्पादने	एकूण उत्पादन	विक्री केलेले एकूण उत्पादन	एकूण विक्रीचे मूल्य (मागील शिलकी उत्पादन धरून) (हजार रुपयांत)
(1)	(2)	(3)	(4)	(5)
1	इमारती लाकूड (हजार घमी)	-	-	-
2	जळाऊ लाकूड (हजार घमी)	58	58	15
3	चंदन लाकूड (हजार घमी)	-	-	-
4	गौण वन उत्पादने			
	अ) बांबू (संख्या)	-	-	-
	ब) गवत इत्यादी (क्विंटल.)	15	15	18207
	क) विडी पाने (स्टॅ.बॅग)	-	-	-
	ड) डिक (क्विंटल)	-	-	-
5	इतर			
	1) आपटा प्राने	-	-	-
	2) मोहाची फुले (क्विंटल)	-	-	-
	3) काजू / फळे	-	-	-
	4) हिरडा /बेहडा (क्विंटल)	-	-	-
	5) खाणी व खनिजे (ब्रास)	1640	1640	82
	6) कारवी	-	-	-
	7) लाख (क्विंटल)	-	-	-
	8) इतर (परमिट फी, महसूल, पास फी, इतर जमा, सायवानी, बेलपाने, कडीपत्ता, जायफळ, घायपात ,काटे, गुलतुरा व इतर)	-	-	836
6	एकूण गौण उत्पादने (1 ते 8)	-	-	918
	जिल्हा एकूण (1+2+3+4+5+6)	1713	1713	19140

आधार - उपविभागीय वन अधिकारी, सांगली.

तक्ता क्रमांक - 6.18

भूजल मत्स्यव्यवसाय

जिल्हा - सांगली

संदर्भ वर्ष - 2006-07

अ.क्र.	तालुका	नदीची लांबी (किमी)	मत्स्य व्यवसायासाठी अनुकूल क्षेत्र (तळी, सरोवरे व जलाशये)		मत्स्य व्यवसाया-खाली आणलेले एकूण क्षेत्र (हेक्टर)	भूजल मत्स्य उत्पादन (मे.टन.)	पकडलेल्या माशांची उत्पादकास मिळालेली किंमत (लाख रुपयांत)	मत्स्य व्यवसाय क्षेत्रासाठी वापरलेले मत्स्यबीज (लाखांत)	मत्स्य व्यवसाय सहकारी संस्था	
			संख्या	एकूण क्षेत्र (हेक्टर)					संख्या	सभासद संख्या
(1)	(2)	(3)	(4)	(5)	(6)	(7)	(8)	(9)	(10)	(11)
1	शिराळा	80	43	2370	340	207	31	10.00	23	400
2	वाळवा	51	28	75	75	46	7	0.40	4	90
3	पलूस	उ.ना.	3	96	96	59	9	0.65	1	50
4	खानापूर	46	23	351	333	203	30	3.35	10	300
5	आटपाडी	28	40	907	860	525	79	6.50	8	1640
6	तासगाव	56	27	381	358	218	33	5.60	5	340
7	मिरज	59	7	182	182	111	17	1.89	5	1150
8	क.महाकाळ	23	30	747	582	355	53	5.50	5	390
9	जत	49	60	1296	882	538	81	13.00	11	1600
10	कडेगाव	उ.ना.	5	391	391	238	36	9.50	5	300
जिल्हा एकूण		392	266	6796	4099	2500	376	56.39	77	6260

टिप-1.शिराळा तालुकातील वारणा जलाशय जलक्षेत्र 2029.90 हे.वन्यजीव संरक्षण कायद्यांतर्गत येत असलेने मासेमारी करणेस

मनाई आहे. 2.कवठेमहाकाळ तालुक्यातील बसाप्पावाडी तलाव जलक्षेत्र 165 हे. सन 2006-07 मध्ये ठेक्याने गेलेले आहेत.

त्यामुळे मासेमारीसाठी उपलब्ध नाही. 3.संख जलाशय ठेका दिले नसलेने मासेमारीकरिता उपलब्ध नाही. 4.रकाना 4 व 11 ची

माहिती सन 2005-06 प्रमाणे आहे.

आधार :- जिल्हा मत्स्यव्यवसाय

विकास अधिकारी, सांगली

तक्ता क्रमांक - 6.19
दुग्ध विकास सहकारी संस्था

संदर्भ वर्ष -2006-07

जिल्हा - सांगली

अ. क्र.	तालुका	दुग्ध विकास सहकारी संस्थांची संख्या	त्यांची एकूण सभासद संख्या	वर्षभरात संकलित केलेले दूध		शीत गृहांची संख्या	शीत गृहांची क्षमता (000 लिटर)
				एकूण (000 लिटर)	प्रतिदिन (सरासरी 000लिटर)		
(1)	(2)	(3)	(4)	(5)	(6)	(7)	(8)
1	शिराळा	145	7395	25550	70	1	20
2	वाळवा	259	13200	45625	125	2	350
3	पलूस	30	1530	7300	20	-	-
4	खानापूर	27	1377	5475	15	-	-
5	आटपाडी	77	3930	16425	45	1	40
6	तासगाव	44	2244	10950	30	1	100
7	मिरज	52	2652	10950	30	1	20
8	क.महाकाळ	42	2142	5475	15	2	30
9	जत	86	4386	12775	35	1	20
10	कडेगाव	44	2244	7300	20	2	40
जिल्हा एकूण		806	41100	147825	405	11	620

आधार -- जिल्हा दुग्धशाळा विकास अधिकारी, सांगली .

तक्ता क्रमांक - 7.1
विविध प्रकारच्या सहकारी संस्था

जिल्हा - सांगली

संदर्भ : 31 मार्च 2006

अ.क्र.	सहकारी संस्थेचा प्रकार	संस्था
1	कृषि पतसंस्था (एकूण)	735
	1.1 जिल्हा मध्यवर्ती सहकारी बँका	1
	1.2 प्राथमिक कृषी सहकारी संस्था	734
	1.3 शेतकरी सेवा संस्था	-
	1.4 लॅम्प्स सहकारी संस्था (आदिवासी सहकारी संस्था)	-
	1.5 धान्य बँका	-
	1.6 इतर	-
2	बिगर - कृषी पतसंस्था (एकूण)	1667
	2.1 नागरी बँका	31
	2.2 नागरी पतसंस्था	1447
	2.3 कर्मचारी पतसंस्था	189
	2.4 इतर बिगर-कृषी पतसंस्था	-
3	पणन संस्था (एकूण)	55
	3.1 जिल्हा पणन संस्था	
	3.11 सर्वसाधारण उद्देशीय	1
	3.12 विशेष उद्देशीय	-
	3.2 प्राथमिक पणन संस्था	
	3.21 सर्वसामान्य तालुका खरेदी विक्री संघ	14
	3.22 विशेष पणन संस्था	40
	3.3 इतर पणन संस्था	-
4	एकूण उत्पादक सहकारी संस्था	1998
	4.1 साखर कारखाने	17
	4.2 इतर शेती प्रक्रिया संस्था	41
	4.3 विणकर संस्था	85
	4.4 विणकर संस्था (हातमाग)	3
	4.5 औद्योगिक वसाहती (संस्था)	9
	4.6 इतर औद्योगिक संस्था	180
	4.7 दुग्ध व्यवसाय संस्था	812
	4.8 मत्स्यव्यवसाय संस्था	78
	4.9 सहकारी सूत गिरण्या	24
	4.10 उपसा जलसिंचन संस्था	340
	4.11 इतर उत्पादक संस्था	409
5	सामाजिक सेवा सहकारी संस्था	1274
	5.1 ग्राहक भांडारे	93
	5.2 गृहनिर्माण संस्था	392
	5.3 कामगार कंत्राटदार संस्था	455
	5.4 इतर सहकारी संस्था	334
	एकूण संस्था (1 ते 3)	5729

आधार :- जिल्हा उपनिबंधक, सहकारी संस्था, सांगली.

तक्ता क्रमांक - 7.2
सहकारी संस्थांची वित्तीय स्थिती . रू. हजारात .
जिल्हा - सांगली संदर्भ : 31 मार्च 2006

अ. क्र.	बाब	परिमाण	संख्या
(1)	(2)	(3)	(4)
1	सहकारी संस्थांची संख्या	संख्या	5729
2	एकूण सभासद संख्या	हजार	1053
3	भरणा झालेले भागभांडवल		
	3.1 शासकीय भाग भांडवल	रुपये	99566
	3.2 स्वनिधी	रुपये	1718259
	3.3 एकूण	रुपये	1817825
4	ढेवी	रुपये	27339856
5	खेळते भांडवल	रुपये	43700453
6	31 मार्च रोजी येणे कर्ज	रुपये	22493325
7	वर्षभरात केलेले कर्जवाटप	रुपये	12968993
8	खरेदीची किंमत	रुपये	1004813
9	विक्रीची किंमत	रुपये	1351336
10	नफा /तोटा		
	10.1 नफ्यातील संस्था	संख्या	1096
	10.2 नफ्याची रक्कम	रुपये	606614
	10.3 तोट्यातील संस्था	संख्या	1233
	10.4 तोट्याची रक्कम	रुपये	705825
	10.5 ना-नफा, ना-तोटा झालेल्या संस्था	संख्या	453

टिप- 1.अक्र. 2ते 10 च्या आकडेवारीत भूविकास बँक/जि.म.स.बँक,पतसंस्था, हातमाग यंत्रमाग संस्था,पशुसंवर्धन,दुग्ध,साखर व सूतगिरण्या यांचा समावेशनाही.

आधार :- जिल्हा उपनिबंधक, सहकारी संस्था, सांगली.

तक्ता क्रमांक - 7.3

सहकारी संस्थांची लेखापरीक्षण वर्गाप्रमाणे संख्या

जिल्हा - सांगली

संदर्भ : 31 मार्च 2007

अ. क्र.	तालुका	लेखापरीक्षण वर्गाप्रमाणे सहकारी संस्था				वर्गीकरण न केलेल्या	लेखापरीक्षण न झालेल्या	एकूण सहकारी संस्था
		अ	ब	क	ड			
(1)	(2)	(3)	(4)	(5)	(6)	(7)	(8)	(9)
1	शिराळा	39	122	59	16	16	285	537
2	वाळवा	223	246	76	26	40	577	1188
3	पलूस	60	98	24	18	16	145	361
4	खानापूर	20	83	48	15	13	153	332
5	आटपाडी	11	57	34	9	17	221	349
6	तासगाव	26	73	47	20	21	184	371
7	मिरज	172	222	143	107	38	750	1432
8	क.महांकाळ	14	54	48	27	13	224	380
9	जत	16	62	66	26	9	247	426
10	कडेगाव	9	72	36	11	12	213	353
जिल्हा एकूण		590	1089	581	275	195	2999	5729

आधार :- जिल्हा विशेष लेखापरीक्षक, सहकारी संस्था वर्ग-1, सांगली.

विशेष लेखापरीक्षक,पदुम, सांगली.

तक्ता क्रमांक - 7.4

राज्य/ जिल्हा कार्यक्षेत्र असलेल्या सहकारी बँकाचे कार्य

जिल्हा - सांगली

संदर्भ : 31 मार्च 2007

रु.हजारात

अ. क्र.	बाब	बँक शाखा			
		महाराष्ट्र राज्य सहकारी बँक, मुंबई	जिल्हा मध्यवर्ती सहकारी बँक लि.	जिल्हा औद्योगिक सहकारी बँक.	राज्य कृषी ग्रामीण व बहुदेशीय विकास बँक
1	(2)	(3)	(4)	(5)	(6)
1	बँक शाखा (संख्या)	-	220	-	14
2	सभासद 2.1 संस्था सभासद	-	3813	-	52
	2.2 वैयक्तिक सभासद	-	363		61345
3	भाग भांडवल	-	486891		53725
4	राखीव व इतर निधी	-	1106419		543283
5	ठेवी	-	11444838		680
6	खेळते भांडवल	-	16570994		1341953
7	अल्प 7.1 रोख पत मुदतीची कर्जे वाटप	-	7427750		-
	7.2 वटविलेली विले	-	1055183		-
	7.3 एकूण (7.1+7.2)	-	8482933		-
	7.4 पैकी कृषि कर्जे	-	2387395		-
8	मध्यम मुदतीची कर्जे वाटप	-	205375		-
9	दीर्घ मुदतीची कर्जे	-	159450		1268
10	येणे कर्जे 10.1 अल्प मुदतीची कर्जे	-	5732504		-
	10.2 मध्यम मुदतीची कर्जे	-	4495291		-
	10.3 दीर्घ मुदतीची कर्जे	-	971848		844744
11	थकलेले कर्जे 11.1 अल्प मुदतीची कर्जे	-	902788		-
	11.2 मध्यम मुदतीची कर्जे	-	1193779		-
	11.3 दीर्घ मुदतीची कर्जे	-	307929		302640

आधार :-1. व्यवस्थापक, जिल्हा मध्यवर्ती सहकारी बँक, सांगली

2. व्यवस्थापक, जिल्हा कृषी ग्रामीण विकास बँक, सांगली

जिल्हा-सांगली

अ. क्र.	तालुका	संस्था संख्या	सभासद संख्या					भाग भांडवल (रुपये)	स्तंभ-9 पैकी शासकीय भाग भांडवल (रुपये)	राखीव आणि इतर निधी (रुपये)	संस्थेने घेतलेली एकूण कर्जे (रुपये)
			अत्यल्प खातेदार	अल्प खातेदार	मोठे खातेदार	इतर सभासद	एकूण				
(1)	(2)	(3)	(4)	(5)	(6)	(7)	(8)	(9)	(10)	(11)	(12)
संस्था प्रकार - प्राथमिक कृषि सहकारी संस्था											
1	शिराळा	87	18529	6817	5257	160	30763	36352	11	10126	155061
2	वाळवा	129	42570	22112	11040	2352	78074	191523	292	95459	494469
3	पलूस	48	16671	8615	2781	4064	32131	96073	236	40738	359294
4	खानापूर	53	8031	7040	10492	5146	30709	34368	14	14597	234399
5	आटपाडी	67	11055	9522	16240	8225	45042	31469	-	15843	242341
6	तासगाव	74	19027	14107	7535	8494	49163	134811	10	57787	1311987
7	मिरज	65	24418	18287	20585	3184	66474	128311	80	62937	664655
8	क.महाकाळ	69	11938	11791	14910	6817	45456	58644	2	24392	379325
9	जत	81	10432	17276	29918	10594	68220	75509	-	18230	645525
10	कडेगाव	60	9616	7931	11581	5069	34197	45541	96	13560	302604
एकूण		733	172287	123498	130339	54105	480229	832601	741	353669	4789660
संस्था प्रकार - शेतकरी सेवा संस्था											
1											
2											
3											
एकूण											
संस्था प्रकार - आदिवासी सहकारी संस्था											
1											
2											
3											
4											
5											
6											
एकूण											

तक्ता क्रमांक - 7.5
सहकारी संस्थांचे कार्य

संदर्भ : 31.3.2006
(रुपये - हजारत)

जिल्हा-सांगली

अ. क्र.	तालुका	खेळते भांडवल (रुपये)	एकूण दिलेली कर्जे		येणे कर्ज		एकूण कर्जाची थकबाकी		3 वर्षांपेक्षा कमी वर्षे कर्जाची थकबाकी		3 वर्षांपेक्षा अधिक वर्षे कर्जाची थकबाकी	
			कर्जदार सभासद संख्या	कर्जाची रक्कम (रुपये)	थकबाकी दार संख्या	रक्कम (रुपये)	थकबाकी-दार संख्या	रक्कम (रुपये)	थकबाकी-दार संख्या	रक्कम (रुपये)	थकबाकी-दार संख्या	रक्कम (रुपये)
(1)	(2)	(13)	(14)	(15)	(16)	(17)	(18)	(19)	(20)	(21)	(22)	(23)
संस्था प्रकार		- प्राथमिक कृषि सहकारी संस्था										
1	शिराळा	212217	11547	91399	18305	172174	2408	31203	1975	24589	433	6614
2	वाळवा	838668	32373	526967	32642	611140	4073	72763	3672	65954	401	6809
3	पलूस	560601	12346	345412	12957	409026	2106	28701	1999	27079	107	1622
4	खानापूर	286686	4289	82355	11305	230583	4721	37719	4336	33709	385	4010
5	आटपाडी	300979	9470	131486	15803	229143	4199	28406	3911	26208	288	2198
6	तासगाव	2E+06	34227	262468	35135	1275182	12599	262724	6122	135432	6477	127292
7	मिरज	947819	25162	346677	32804	683071	7113	109014	6135	89598	978	19416
8	क.महांकाळ	476302	7079	79796	12824	379724	8324	71989	7827	70935	497	1054
9	जत	772271	27865	200907	29491	593619	16263	239071	14998	176107	1265	62964
10	कडेगाव	361265	8480	144618	16140	273576	7445	52699	6252	44265	1193	8434
एकूण		6E+06	172838	2E+06	217406	4857238	69251	934289	57227	693876	12024	240413
संस्था प्रकार		- शेतकरी सेवा संस्था										
1												
2												
3												
एकूण												
संस्था प्रकार		- आदिवासी सहकारी संस्था										
1												
2												
3												
4												
5												
6												
एकूण												

आधार :- जिल्हा उपनिबंधक, सहकारी संस्था, सांगली

तक्ता क्रमांक - 7.6

बिगर-कृषी सहकारी पत संस्थांचे कार्य

जिल्हा - सांगली

संदर्भ : 31.3.2006

(रुपये - हजारात)

अ. क्र.	बाब	संस्था प्रकार				
		प्राथमिक सहकारी बँका		इतर बिगर -कृषी पतसंस्था		
		नागरी बँका	कर्मचारी पतपेढी आणि इतर	नागरी बँका	कर्मचारी पतपेढी	इतर (नागरी पतपेढी)
(1)	(2)	(3)	(4)	(5)	(6)	(7)
1	संस्था संख्या	30	1	-	189	1447
2	सभासद संख्या	297413	6989	-	68106	818397
3	भाग भांडवल (रुपये)	484622	106643	-	591559	1207945
4	राखीव व इतर निधी (रुपये)	2483318	56280	-	256237	880174
5	ढेवी (रुपये)	26300091	945081	-	515831	9155438
6	खेळते भांडवल (रुपये)	31308765	1150108	-	2440811	13360010
7	कर्जे 7.1 दिलेली कर्जे (रुपये)	9901270	798884	-	1248171	2612273
	7.2 वसूल कर्जे	8558344	747566	-	1654908	2986181
	7.3 येणे कर्जे	16857023	616356	-	1653908	8304130
	7.4 थकित कर्जे	2334583	6060	-	113274	1878648

आधार :- जिल्हा उपनिबंधक, सहकारी संस्था,

तक्ता क्र.7.7

जिल्हा- सांगली

जिल्हा आणि प्राथमिक पणन संस्थांचे कार्य

दि-31.3.2006

रु. हजारात

अ. क्र.	जिल्हा आणि प्राथमिक पणन संस्था	संस्था संख्या	सभासद संख्या	खेळते भांडवल (रुपये)	खरेदीची किंमत (रुपये)			विक्रीची किंमत (रुपये)		
					कृषी उत्पादन	शेतीच्या गरजेच्या वस्तू	उपभोगाच्या वस्तू	मालक म्हणून	अडत्या म्हणून	एकूण
(1)	(2)	(3)	(4)	(5)	(6)	(7)	(8)	(9)	(10)	(11)
1	जिल्हा पणन	1	3951	53491	-	9480	62132	-	-	74117
2	शिराळा	2	1066	23572	7769	47764	3269	-	-	57021
3	वाळवा	13	2113	19292	18291	21726	9088	-	-	58630
4	पलूस	4	3149	13178	-	7872	-	-	-	11438
5	खानापूर	2	1962	11480	2500	34275	1149	-	-	45689
6	आटपाडी	2	176	229	-	-	-	-	-	-
7	तासगाव	11	2598	58879	1135	19918	-	-	-	23124
8	मिरज	8	6007	54642	20817	36457	4231	-	-	70428
9	क.महाकाळ	3	6662	3486	-	456	197	-	-	843
10	जत	4	1203	1960	-	140	5	-	-	182
11	कडेगाव	5	1961	17930	6840	320	193	-	-	9256
जिल्हा एकूण		55	30848	258139	57352	178408	80264	0	0	4E+05

अ. क्र.	जिल्हा आणि प्राथमिक पणन संस्था	कृषी उत्पादनाची विक्री (अडते व मालक म्हणून) (रुपये)							
		भात व तांदूळ	गहू	इतर अन्नधान्ये	कापूस	गळिताची धान्ये	डाळी	इतर	एकूण
(1)	(2)	(12)	(13)	(14)	(15)	(16)	(17)	(18)	(19)
1	जिल्हा पणन	-	-	-	-	-	-	-	0
2	शिराळा	-	-	-	-	-	-	2561	2561
3	वाळवा	-	-	-	-	-	-	22842	22842
4	पलूस	-	-	-	-	-	-	-	0
5	खानापूर	-	-	2840	-	-	-	4175	7015
6	आटपाडी	-	-	-	-	-	-	-	0
7	तासगाव	-	-	-	-	-	-	2269	2269
8	मिरज	-	1405	10218	-	-	-	18027	29650
9	क.महाकाळ	-	-	-	-	-	-	173	173
10	जत	-	-	-	-	-	-	-	0
11	कडेगाव	-	-	5447	-	-	-	2942	8389
जिल्हा एकूण		0	1405	18505	0	0	0	52989	72899

तक्ता क्र.7.7

जिल्हा- सांगली

जिल्हा आणि प्राथमिक पणन संस्थांचे कार्य

दि-31.3.2006

रु. हजारत

अ. क्र.	जिल्हा आणि प्राथमिक पणन संस्था	शेतीला आवश्यक वस्तूंची विक्री (अडते व मालक म्हणून) (रुपये)					उपभोग्य वस्तूंची एकूण विक्री (रुपये)
		खते	बियाणे	कृषी औजारे	इतर	एकूण	
(1)	(2)	(20)	(21)	(22)	(23)	(24)	(25)
1	जिल्हा पणन	5420	1127	8	225	6780	67337
2	शिराळा	44265	6390	234	-	50889	3571
3	वाळवा	19811	1080	627	1198	22716	13072
4	पलूस	9443	1441	-	554	11438	-
5	खानापूर	27478	7351	-	2375	37204	1470
6	आटपाडी	-	-	-	-	0	-
7	तासगाव	15774	2919	1382	780	20855	-
8	मिरज	31478	3218	-	-	34696	6082
9	क.महांकाळ	21	159	-	160	340	330
10	जत	-	-	173	-	173	9
11	कडेगाव	119	311	-	-	430	255
जिल्हा एकूण		153809	23996	2424	5292	185521	92126

आधार :- जिल्हा उपनिबंधक, सहकारी संस्था, सांगली

तक्ता क्रमांक - 7.8

नियंत्रित बाजारपेठातील कृषि मालाची वार्षिक आवक व मूल्य.

रु.हजारात

संदर्भ 31/3/2007

जिल्हा- सांगली

अ. क्र.	तालुका	कृषी उत्पन्न बाजार समित्यांची संख्या	उपबाजार पेठांची संख्या	तांदूळ		गहू		ज्वारी	
				आवक (टन)	मूल्य (रुपये)	आवक (टन)	मूल्य (रुपये)	आवक (टन)	मूल्य (रुपये)
(1)	(2)	(3)	(4)	(5)	(6)	(7)	(8)	(9)	(10)
1	शिराळा	-	-	-	-	-	-	-	-
2	वाळवा	1	1	503	4131	264	2429	661	3967
3	पलूस	1	-	-	-	36	422	112	340
4	खानापूर	1	-	-	-	-	-	-	-
5	आटपाडी	1	-	102	1392	79	960	1990	19668
6	तासगाव	1	-	-	-	157	1648	410	2508
7	मिरज	1	2	26732	631588	7341	98909	19680	157264
8	क.महाकाळ	-	1	-	-	27	332	288	1881
9	जत	-	1	-	-	257	3340	683	5298
10	कडेगाव	-	-	-	-	-	-	-	-
जिल्हा एकूण		6	5	27337	637111	8161	108040	23824	190926

अ. क्र.	तालुका	बाजरी		तूर		मूग		गुळ	
		आवक (टन)	मूल्य (रुपये)	आवक (टन)	मूल्य (रुपये)	आवक (टन)	मूल्य (रुपये)	आवक (टन)	मूल्य (रुपये)
(1)	(2)	(11)	(12)	(13)	(14)	(15)	(16)	(17)	(18)
1	शिराळा	-	-	-	-	-	-	-	-
2	वाळवा	-	-	27	398	-	-	58	836
3	पलूस	1	6	-	-	-	-	-	-
4	खानापूर	-	-	-	-	-	-	-	-
5	आटपाडी	991	7801	65	2228	-	-	166	2928
6	तासगाव	5	35	35	553	115	2922	-	-
7	मिरज	2193	14753	57	884	498	14723	41124	799277
8	क.महाकाळ	199	1243	-	-	1	28	-	-
9	जत	146	1243	-	-	-	-	-	-
10	कडेगाव	-	-	-	-	-	-	-	-
जिल्हा एकूण		3535	25081	184	4063	614	17673	41348	803041

तक्ता क्रमांक - 7.8

नियंत्रित बाजारपेठातील कृषि मालाची वार्षिक आवक व मूल्य.

पुढे चालू

जिल्हा- सांगली

रु.हजारात

संदर्भ 31-3-2007

अ. क्र.	तालुका	शिंगदाणा		सोयाबीन		हरभरा		हळद	
		आवक (टन)	मूल्य (रुपये)	आवक (टन)	मूल्य (रुपये)	आवक (टन)	मूल्य (रुपये)	आवक (टन)	मूल्य (रुपये)
(1)	(2)	(19)	(20)	(21)	(22)	(23)	(24)	(25)	(26)
1	शिराळा	-	-	-	-	-	-	-	-
2	वाळवा	387	8901	5514	71137	182	4143	-	-
3	पलूस	-	-	156	1821	20	376	-	-
4	खानापूर	-	-	-	-	-	-	-	-
5	आटपाडी	47	880	-	-	108	2192	-	-
6	तासगाव	-	-	147	2095	153	3670	-	-
7	मिरज	120	1987	4927	63955	2489	58908	46474	1408174
8	क.महाकाळ	8	189	87	1125	14	300	-	-
9	जत	210	4353	-	-	-	-	-	-
10	कडेगाव	-	-	-	-	-	-	-	-
जिल्हा एकूण		772	16310	10831	140133	2966	69589	46474	1408174

आधार - जिल्ह्यातील सर्व कृषी उत्पन्न बाजार समित्या.

तक्ता क्रमांक - 7.9

परवानाधारक सावकारांची संख्या आणि त्यांनी दिलेली कर्जे

जिल्हा - सांगली

संदर्भ : 31.7.2007

(रुपये हजारात)

अ. क्र.	तालुका	परवानाधारक सावकारांची संख्या	व्यापा-यांना दिलेली कर्जे (रुपये)	सावकारांनी इतरांना दिलेली कर्जे (रुपये)	एकूण (4+5) (रुपये)
(1)	(2)	(3)	(4)	(5)	(6)
1	शिराळा	8	--	110	110
2	वाळवा	33	10652	24856	35508
3	पलूस	15	3812	640	4452
4	खानापूर	25	28929	52648	81577
5	आटपाडी	-	-	-	-
6	तासगाव	13	1280	2210	3490
7	मिरज	200	12367	17108	29475
8	क.महाकाळ	10	200	162	362
9	जत	12	7400	1699	9099
10	कडेगाव	14	2685	--	2685
जिल्हा एकूण		330	67325	99433	166758

आधार :- जिल्हा उपनिबंधक, सहकारी संस्था, सांगली.

तक्ता क्रमांक - 8.1

विद्युतीकरण झालेल्या शहरांची व गावांची संख्या आणि त्यांची लोकसंख्या

जिल्हा - सांगली

संदर्भ : 31 मार्च 2007

अ. क्र.	यंत्रणा	जिल्ह्यातील एकूण		विद्युतीकरण झालेली गावे		विद्युतीकरण झालेली शहरे		एकूण विद्युतीकरण झालेली गावे व शहरे	
		गावे	शहरे	संख्या	लोकसंख्या लाखात	संख्या	लोकसंख्या लाखात	संख्या	लोकसंख्या लाखात
(1)	(2)	(3)	(4)	(5)	(6)	(7)	(8)	(9)	(10)
1	महाराष्ट्र राज्य विद्युत वितरण कं.	724	8	724	19.50	8	6.33	732	25.83
2	खाजगी विद्युत कंपन्या	-	-	-	-	-	-	-	-
जिल्हा- एकूण		724	8	724	19.50	8	6.33	732	25.83

आधार- अधीक्षक अभियंता, महाराष्ट्र राज्य विद्युत वितरण कं., सांगली

टिप - जिल्ह्यातील गावे/ शहरे आणि लोकसंख्या 2001च्या जनगणनेनुसार देण्यात आलेली आहे.

तक्ता क्रमांक - 8.2

विजेचा वापर

जिल्हा - सांगली

संदर्भ : 2006- 2007

अ. क्र.	विजेच्या वापराचा प्रकार	वीज निर्मितीच्या प्रकारानिहाय विजेचा वापर (1000 किलो वॅट तास)			
		धर्मल	हायड्रो	इतर	एकूण
(1)	(2)	(3)	(4)	(5)	(6)
1	घरगुती	-	182.75	-	182.75
2	व्यापारी कामासाठी लघुशक्तीसाठी	-	46.91	-	46.91
3	औद्योगिक	-	314.11	-	314.11
4	सार्वजनिक दिवाबत्ती	-	17.04	-	17.04
5	कृषि	-	538.05	-	538.05
6	इतर	-	43.42	-	43.42
7	एकूण	-	1142.28	-	1142.28
8	कनेक्शन्सची संख्या (लाखात)	-	525606	-	525606

टिप- औष्णिक जल व इतर विद्युत निर्मिती, तार वाहिन्यांचे संक्रमण एकमेकांत जोडले असल्याने त्यानुसार विजेच्या वापराची आकडेवारी देता येत नाही.

आधार- अधीक्षक अभियंता, महाराष्ट्र राज्य विद्युत वितरण कं. सांगली

तक्ता क्रमांक - 8.3

प्रकार व पृष्ठभाग यानुसार रस्त्यांची लांबी

जिल्हा:- सांगली

(लांबी :- कि.मी.मध्ये)

संदर्भ - 31 मार्च 2007

अ. क्र.	बाब	रस्त्याचा प्रकार							
		राष्ट्रीय महामार्ग	प्रमुख राज्य महामार्ग	राज्य महामार्ग	प्रमुख जिल्हा रस्ते	इतर जिल्हा रस्ते	ग्रामीण रस्ते	इतर	एकूण रस्त्याची लांबी
(1)	(2)	(3)	(4)	(5)	(6)	(7)	(8)	(9)	(10)
1	सिमेंट काँक्रीट								
	अ) सा.बां.वि.	0	0	0	0	0	0	0	0
	ब) जिल्हा परिषद	0	0	0	0	0	0	0	0
	क) न.पा./म.न.पा.	0	0	0	0	0	0	17	17
2	डांबरी								
	अ) सा.बां.वि.	30	107	802	114	0	0	0	1053
	ब) जिल्हा परिषद	0	0	6	1456	693	362	0	2517
	क) न.पा./म.न.पा.	0	0	0	0	0	0	335	335
3	खडीचे								
	अ) सा.बां.वि.	0	0	0	0	0	0	0	0
	ब) जिल्हा परिषद	0	0	0	426	999	1034	0	2459
	क) न.पा./म.न.पा.	0	0	0	0	0	0	116	116
4	इतर माल वापरून केलेले								
	अ) सा.बां.वि.	0	0	16	0	0	0	0	16
	ब) जिल्हा परिषद	0	0	0	203	1048	1930	0	3181
	क) न.पा./म.न.पा.	0	0	0	0	0	0	87	87
5	एकूण लांबी								
	अ) सा.बां.वि.	30	107	818	114	0	0	0	1069
	ब) जिल्हा परिषद	0	0	6	2085	2740	3326	0	8157
	क) न.पा./म.न.पा.	0	0	0	0	0	0	556	556
	जिल्हा एकूण	30	107	824	2199	2740	3326	556	9782

आधार :- 1) अधीक्षक अभियंता, सार्वजनिक बांधकाम विभाग (प)

2) अधीक्षक अभियंता, सार्वजनिक बांधकाम विभाग मिरज

3) कार्यकारी अभियंता, इ व द जि.प.सांगली.

4) मुख्याधिकारी न.पा 5) आयुक्त, मनपा सांगली

तक्ता क्रमांक - 8.4

मोटार वाहनांची आणि परवानाधारकांची संख्या

जिल्हा - सांगली

संदर्भ - 31 मार्च 2007

अ. क्र.	बाब	एकूण वाहने	इंधनाच्या प्रकारानुसार वाहने		
			डिझेल	पेट्रोल	सी.एन.जी
(1)	(2)	(3)	(4)	(5)	(6)
प्रवासी वाहने					
1	बसेस	788	788	-	-
2	मोटारी आणि स्टेशन वॅगन्स	15846	3930	11304	612
3	जीप	10170	10170	-	-
4	टॅक्सी	774	774	-	-
5	तीन चाकी वाहने (रिक्षा)				
	3-सीटर	6726	1013	5706	7
	6-सीटर	122	122	-	-
6	दुचाकी वाहने	250040	-	250040	-
7	रुग्णवाहिका	107	107	-	-
8	शाळेच्या बसेस	30	30	-	-
एकूण प्रवासी वाहने		284603	16934	267050	619
माल वाहतूक-वाहने					
1	चार चाकी	11129	11129	-	-
2	तीन चाकी	3693	2730	963	-
3	ट्रॅक्टर्स	11448	11448	-	-
4	जोड वाहने	11217	-	-	-
5	इतर	167	167	-	-
एकूण माल वाहतूक-वाहने		37654	25474	963	0
जिल्ह्यातील एकूण वाहने		322257	42408	268013	619
परवानाधारकांची संख्या					
1	दुचाकी वाहने	-	X X X		
2	हलकी वाहने	5455			
3	जड वाहने	5674			
4	रिक्षा परवान्यांची संख्या	3656			

आधार - उपप्रादेशिक परिवहन अधिकारी सांगली.

तक्ता क्रमांक - 8.5

महाराष्ट्र राज्य मार्ग परिवहन महामंडळाची प्रवासी वाहतूक

जिल्हा - सांगली

संदर्भ वर्ष-2006-07

अ.क्र.	बाब	आकडेवारी
(1)	(2)	(3)
1	वर्ष अखेरीस मार्गांची संख्या	809
2	मार्गांची एकूण लांबी (कि.मी.)	58276
3	मार्गांची सरासरी लांबी (कि.मी.)	72.03
4	वर्षातील अस्तित्वात असलेल्या बसगाड्यांची संख्या	743
5	रस्त्यावर धावणा-या बस गाड्यांची दैनिक सरासरी संख्या	707
6	प्रवाशांची दैनिक सरासरी (संख्या हजारात)	3270
7	वाहतुकीमुळे वर्षात मिळालेले उत्पन्न (रुपये हजारात)	14706550
8	दर प्रवाशामागे मिळालेले सरासरी उत्पन्न (रुपये दर दिवशी)	12.32

आधार - विभागीय नियंत्रक, महाराष्ट्र राज्य मार्ग परिवहन महामंडळ, विभाग सांगली.

तक्ता क्रमांक - 8.6

पोस्ट आणि दूरध्वनी सेवा यांची आकडेवारी

जिल्हा - सांगली

संदर्भ - 31 मार्च 2007

अ. क्र.	तालुका	पोस्टांची संख्या	तार-घरांची संख्या	पत्र-पेट्यांची संख्या	पोस्टमनांची संख्या	पोस्टाची सुविधा असलेल्या गावांची संख्या	वैयक्तिक दूरध्वनी संख्या			सार्वजनिक दूरध्वनी केंद्रांची संख्या (PCO)
							ग्रामीण	नागरी	एकूण	
(1)	(2)	(3)	(4)	(5)	(6)	(7)	(8)	(9)	(10)	(11)
1	शिराळा	45	-	117	23	45	9826	*-	9826	1186
2	वाळवा	57	-	221	40	55	25118	7145	32263	2513
3	पलूस	22	-	60	26	36	11258	-	11258	919
4	खानापूर	32	-	93	20	39	14220	3585	17805	573
5	आटपाडी	21	-	63	18	21	9582	-	9582	573
6	तासगाव	54	-	125	23	36	16133	2769	18902	1415
7	मिरज	72	1	326	97	47	17074	40674	57748	4364
8	क.महाकाळ	36	-	89	20	34	10421	-	10421	819
9	जत	49	-	134	35	53	12112	-	12112	1034
10	कडेगाव	29	-	72	21	22	7853	-	7853	उ.ना.
एकूण जिल्हा		417	1	1300	323	388	133597	54173	187770	13396

टिप- * स्वतंत्र फोड उपलब्ध नाही.

आधार:- 1) प्रवरअधीक्षक, डाकघर सांगली.

2) सहाय्यक महाप्रबंधक, भारत संचार निगम, सांगली

तक्ता क्रमांक - 9.1
कारखान्यातील कामगारांची दैनिक सरासरी संख्या

जिल्हा -सांगली

संदर्भ वर्ष 2005

अ. क्र.	उद्योग गट	संके- तांक	कारखाने संख्या			स्तंभ-6 मधील कारखान्यातील कामगार संख्या		काम केलेल्या श्रम दिनांची एकूण संख्या (हजारात)	प्रपत्र न पाठविणारे चालू कारखाने	
			नोंदणी झालेले	बंद	प्रपत्र पाठविणारे चालू	एकूण	पैकी स्त्रिया		संख्या	कामगार संख्या
(1)	(2)	(3)	(4)	(5)	(6)	(7)	(8)	(9)	(10)	(11)
1	मासे, मटन, फळे व भाजीपाला उत्पादन, प्रक्रिया व साठवण करणे	151	31	5	14	431	51	121	12	278
2	दुधाचे पदार्थ तयार करणे.	152	21	0	10	645	10	225	11	326
3	गिरणीद्वारे पीठ, भात, दाळ इ. धान्यावर प्रक्रिया करून उत्पादन	153	23	1	14	1055	10	356	8	211
4	पाव, बिस्किटे, केक इ अन्नपदार्थांचे उत्पादन	154	47	8	26	3748	91	838	13	1608
5	मादक पेय पदार्थांचे उत्पादन	155	25	1	6	32	0	10	18	167
6	सुती कापडांचे उत्पादन, सूत कातणे, कापड विणणे व त्यावरील प्रक्रिया	171	122	11	57	1238	7	403	54	1935
7	कापडांची उत्पादने (तयार कपडे धरून)	172	3	0	3	63	0	19	0	0
8	तयार रेडिमेड कापडांचे उत्पादन(वुलनचे कपडे सोडून)	181	3	0	1	51	37	16	2	105
9	तयार रेडिमेड कापडांचे उत्पादन(वुलनचे कपडे सोडून)	182	1	0	0	0	0	0	1	19
10	चामड्याचे उत्पादन व बॅग बनविणे	191	1	1	0	0	0	0	0	0

तक्ता क्रमांक - 9.1
कारखान्यातील कामगारांची दैनिक सरासरी संख्या

जिल्हा - सांगली

संदर्भ वर्ष 2005

अ. क्र.	उद्योग गट	संके- तांक	कारखाने संख्या			स्तंभ 6 मधील कारखान्यातील कामगार संख्या		काम केलेल्या श्रम दिनांची एकूण संख्या (हजारात)	प्रपत्र न पाठविणारे चालू कारखाने	
			नोंदणी झालेले	बंद	प्रपत्र पाठविणारे चालू	एकूण	पैकी स्त्रिया		संख्या	कामगार संख्या
(1)	(2)	(3)	(4)	(5)	(6)	(7)	(8)	(9)	(10)	(11)
11	पादत्राणांचे उत्पादन (दुरुस्ती सोडून)	192	1	0	0	0	0	0	1	17
12	लाकूड कापणे व फळ्या तयार करणे (प्लायवूड सोडून)	201	106	7	34	76	2	22	65	189
13	लाकडाच्या फळ्या, प्लायवूड व त्यापासून वस्तू बनविणे	202	9	0	4	263	1	80	5	199
14	कागद व कागदापासून तयार होणा-या वस्तूंचे उत्पादन	210	21	0	8	195	9	60	13	285
15	वर्तमान पत्रांची छपाई व प्रकाशन	221	3	0	2	23	1	7	1	10
16	छपाई आणि त्या संबंधीचे सेवा उद्योग	222	18	1	7	121	5	37	10	149
17	पेट्रोलियम पदार्थांचे शुद्धीकरण, एल. पी. जी. गॅस, मेणबत्त्या तयार करणे इत्यादी	232	2	0	2	17	0	3	0	0
18	रासायनिक वस्तूंचे उत्पादन उदा. फिनाइल, टरपेंटाइन, इत्यादी (रासायनिक खते सोडून)	241	12	0	9	79	4	24	3	40
19	इतर रासायनिक वस्तूंचे उत्पादन.	242	23	3	9	123	8	34	11	104

तक्ता क्रमांक - 9.1
कारखान्यातील कामगारांची दैनिक सरासरी संख्या

जिल्हा -सांगली

संदर्भ वर्ष 2005

अ. क्र.	उद्योग गट	संके- तांक	कारखाने संख्या			स्तंभ 6 मधील कारखान्यातील कामगार संख्या		काम केलेल्या श्रम दिनांची एकूण संख्या (हजारात)	प्रपत्र न पाठविणारे चालू कारखाने	
			नोंदणी झालेले	बंद	प्रपत्र पाठविणारे चालू	एकूण	पैकी स्त्रिया		संख्या	कामगार संख्या
(1)	(2)	(3)	(4)	(5)	(6)	(7)	(8)	(9)	(10)	(11)
20	रबर उत्पादन (टायर, ट्यूब उत्पादने)	251	18	2	6	28	1	8	10	50
21	प्लॅस्टिक उत्पादने (पाईप, सूटकेस ई)	252	15	0	11	220	2	67	4	78
22	अधातू खनिज पदार्थांचे उत्पादन	269	39	4	19	301	4	92	16	227
23	प्राथमिक स्वरूपाचे लोखंड तयार करणे	271	12	0	10	310	1	94	2	8
24	धातूंचे ओतकाम (सोने चांदी इतर धातू पासून दागिने बनविणे)	272	1	0	1	24	0	7	0	0
25	नॉनफेरस धातूंचे ओतकाम	273	46	4	30	958	6	287	12	344
26	फॅब्रिकेटेड स्ट्रक्चरल धातू उत्पादन (रोलिंग शटर, दरवाजा, खिडक्या, तिजो-या, ई)	281	16	0	6	89	0	27	10	205
27	इतर फॅब्रिकेटेड धातूंचे उत्पादन (शेतीची अवजारे, नट-बोल्ट, कुलुपे, इत्यादी)	289	9	1	1	4	0	1	7	100
28	सामान्य उपयोगासाठी यंत्र व यांत्रिक सामग्रीचे उत्पादन (वाहतूक मशिनरी वगळून)	291	8	1	7	1649	0	567	0	0

तक्ता क्रमांक - 9.1
कारखान्यातील कामगारांची दैनिक सरासरी संख्या

जिल्हा -सांगली

संदर्भ वर्ष 2005

अ. क्र.	उद्योग गट	संके- तांक	कारखाने संख्या			स्तंभ 6 मधील कारखान्यातील कामगार संख्या		काम केलेल्या श्रम दिनांची एकूण संख्या (हजारात)	प्रपत्र न पाठविणारे चालू कारखाने	
			नोंदणी झालेले	बंद	प्रपत्र पाठविणारे चालू	एकूण	पैकी स्त्रिया		संख्या	कामगार संख्या
(1)	(2)	(3)	(4)	(5)	(6)	(7)	(8)	(9)	(10)	(11)
29	विशेष उपयोगासाठी यंत्र व यंत्र सामग्रीचे उत्पादन (292	16	6	10	289	1	88	0	0
30	घरगुती उपयोगासाठी लागणा-या वस्तूंचे उत्पादन	293	1	0	0	0	0	0	1	40
31	इलेक्ट्रिक मोटार, जनरेटर, ट्रान्स्फॉर्मर इत्यादी वस्तूंचे उत्पादन	311	2	0	2	26	2	8	0	0
32	विद्युत यंत्र सामग्री व त्याचे सुटे भागांचे उत्पादन	312	4	1	0	0	0	0	3	52
33	वायरचे उत्पादन	313	2	0	2	20	0	6	0	0
34	विद्युतघट,प्रायमरी सेल्स आणि बॅटरीज याची निर्मिती.	314	3	0	3	110	62	32	0	0
35	विद्युत दिव्यांचे उत्पादन	315	1	0	0	0	0	0	1	18
36	इतर विद्युत उपकरणांचे उत्पादन	319	7	1	2	15	1	5	4	70
37	मनगटी व इतर घडयाळची निर्मिती व त्याच्या उपसाध्य निर्मिती	333	1	0	0	0	0	0	1	14
38	मोटार वाहनाच्या बाहेरील भागांचे उत्पादन	342	1	0	1	18	0	6	0	0
39	फर्निचर तयार करणे	361	4	0	2	54	0	16	2	8
40	इतर उत्पादन उद्योग	369	4	0	2	97	27	29	2	32
41	विद्युत शक्तीचे उत्पादन	401	1	0	1	18	0	6	0	0

तक्ता क्रमांक - 9.1
कारखान्यातील कामगारांची दैनिक सरासरी संख्या

जिल्हा -सांगली

संदर्भ वर्ष 2005

अ. क्र.	उद्योग गट	संके- तांक	कारखाने संख्या			स्तंभ 6 मधील कारखान्यातील कामगार संख्या		काम केलेल्या श्रम दिनांची एकूण संख्या (हजारात)	प्रपत्र न पाठविणारे चालू कारखाने	
			नोंदणी झालेले	बंद	प्रपत्र पाठविणारे चालू	एकूण	पैकी स्त्रिया		संख्या	कामगार संख्या
(1)	(2)	(3)	(4)	(5)	(6)	(7)	(8)	(9)	(10)	(11)
42	गॅसचे उत्पादन व वाटप	402	1	0	1	143	0	43	0	0
43	पाण्याची साठवणूक, शुद्धीकरण व पुरवठा	410	6	0	1	15	0	5	5	134
44	निवासी व बिगर निवासी इमारतीचे बांधकाम व स्थापत्य अभियांत्रिकी (रस्ते, रेल्वे, धावपट्टी, बंदर निर्मिती व दुरुस्ती) दूरसंचार व पारेषण व प्रतिष्ठापना दुरुस्ती	452	1	0	1	9	0	3	0	0
45	मोटर वाहनांची (घाउक व किरकोळ) विक्री	501	1	0	1	10	0	3	0	0
46	मोटर वाहने दुरुस्ती व देखभाल	502	25	2	16	789	28	279	7	184
48	पेट्रोलियम पदार्थांची किरकोळ विक्री	505	8	0	3	34	0	9	5	48
49	वैयक्तिक व घरगुती वाहतूक व वाहतुकीला सहायक सुविधा (ट्रॅक्ल एजन्सीज इत्यादि)	526	2	0	2	81	3	25	0	0
50	वाहतूक व वाहतुकीला सहायक सुविधा (ट्रॅक्ल एजन्सीज इत्यादि)	630	21	1	16	208	12	64	4	72
जिल्हा एकूण		--	748	61	363	13679	386	4032	324	7326

आधार - औद्योगिक सुरक्षा व आरोग्य संचालनालय, मुंबई

तक्ता क्रमांक - 9.2

रोजगार व स्वयंरोजगार मार्गदर्शन केंद्रातील आकडेवारी

जिल्हा सांगली

संदर्भ वर्ष : 2006

अ. क्र.	बाब	संख्या
(1)	(2)	(3)
1	जाहीर केलेल्या रिकाम्या जागांची संख्या	973
2	रोजगार स्वरोजगार मार्गदर्शक केंद्राचा उपयोग करणारे मालक	155
3	मागील वर्ष अखेरीस पटावरील उमेदवार	98234
4	चालू वर्षात नवीन नोंदणी केलेले उमेदवार	14968
5	नोकरी मिळालेले उमेदवार	530
6	वर्ष अखेरीस पटावरील उमेदवार	85622
7	नोकरी मिळालेले उमेदवार	530
	अ) खाजगी क्षेत्र	281
	ब) सार्वजनिक क्षेत्र	249
	क) एकूण	530
8	नोकरी मिळालेले उमेदवार	530
	अ) अनुसूचित जाती/ अनुसूचित जमाती	44
	ब) इतर	486
	क) एकूण	530
9	रोजगार स्वयंरोजगार योजनेअंतर्गत लाभ प्राप्त झालेले उमेदवार	2686
	अ) रोजगार	530
	ब) स्वयंरोजगार	2686
10	रोजगार स्वरोजगार मार्गदर्शक केंद्रातील व्यवसाय मार्गदर्शन केंद्र	
	1) वैयक्तिक मार्गदर्शन/ व्यक्तिशः अगर गटामध्ये सल्ला दिलेले	18688
	2) रोजगार स्वरोजगार मार्गदर्शक केंद्रामध्ये घेण्यात आलेल्या गटांची चर्चा	13288
	3) मार्गदर्शन केलेल्या अर्जदारांना नोकरी विषयी/ प्रशिक्षणासाठी/ उमेदवारासाठी दिलेल्यांची संख्या	1778

आधार - जिल्हा रोजगार व स्वयंरोजगार मार्गदर्शन केंद्र सांगली

तक्ता क्रमांक - 9.3

शासकीय व स्थानिक स्वराज्य संस्थांतील कर्मचा-यांची संख्या

जिल्हा - सांगली

संदर्भ वर्ष : 1-7-2005

अ. क्र.	बाब	पदांचा तपशील	शासकीय	जिल्हा परिषद	महानगर पालिका	नगर परिषद
(1)	(2)	(3)	(4)	(5)	(6)	(7)
1	वर्ग - अ	एकूण मंजूर पदे	507	315	-	2
		भरलेली पदे	438	250	-	2
		पैकी स्त्रिया	39	37	-	0
2	वर्ग - ब	एकूण मंजूर पदे	1383	1454	-	33
		भरलेली पदे	1159	1113	-	33
		पैकी स्त्रिया	256	283	-	10
3	वर्ग - क	एकूण मंजूर पदे	6966	7949	-	373
		भरलेली पदे	5645	7056	-	325
		पैकी स्त्रिया	593	2789	-	86
4	वर्ग - ड	एकूण मंजूर पदे	2601	1147	-	374
		भरलेली पदे	2303	986	-	335
		पैकी स्त्रिया	365	176	-	21
5	एकूण	मंजूर पदे	11457	10865	-	782
		भरलेली पदे	9545	9405	-	695
		पैकी स्त्रिया	1253	3285	-	117
6	*इतर वर्ग-इ कर्मचारी	एकूण मंजूर पदे	2049	4751	-	55
		भरलेली पदे	1127	4681	-	32
		पैकी स्त्रिया	300	4217	-	3
7	एकूण	मंजूर पदे (5+6)	13506	15616	3133	837
		भरलेली पदे	10672	14086	2716	782
		पैकी स्त्रिया	1553	7502	765	727

टीप (*)- 'इतर' यामध्ये कार्यव्ययी आस्थापनेवरील, आकस्मिक खर्चातील रोजगार दिले जाणारे, रोजंदारीवरील, अंशकालीन, मानसेवी आणि वरील वर्गात समाविष्ट न झालेले कर्मचारी यांचा समावेश आहे.

टीप - म.न.पा कडील वर्गवारीची माहिती उपलब्ध नाही

आधार - अर्थ व सांख्यिकी संचालनालय, मुंबई

तक्ता क्रमांक - 9.4

निरनिराळ्या उद्योगांतील रोजगार

जिल्हा - सांगली

संदर्भ वर्ष :2006-07

अ. क्र.	उद्योग गट	राष्ट्रीय उद्योग संकेतांक	एकूण आस्थापनांची संख्या	माहिती देणा-या आस्थापनांची संख्या	कर्मचारी संख्या			
					शासकीय	निम-शासकीय	खाजगी	एकूण
(1)	(2)	(3)	(4)	(5)	(6)	(7)	(8)	(9)
1	कृषी	0	52	39	1284	115	146	1545
2	खाणकाम	10	4	3	1	11	-	12
3	वस्तुनिर्माण	15 ते 37	128	89	433	2683	18845	21961
4	बीज निर्मिती, गॅस, पाणी व सांडपाणी सेवा	40	10	6	-	501	84	585
5	बांधकाम	45	35	21	3336	345	13	3694
6	घाऊक व किरकोळ व्यापार व हॉटेल व्यवसाय	51 ते 55	43	32	3	-	908	911
7	परिवहन,गोदामे आणि दळणवळण	60 ते 64	8	5	1158	4710	492	6360
8	वित्त पुरवठा, विमा स्थावर मालमत्ता आणि व्यापार विषयक सेवा	65 ते 71	195	139	302	1966	5509	7777
9	सामूहिक,सामाजिक व व्यक्तिगत सेवा	90 ते 99	570	391	6816	13262	12959	33037
जिल्हा एकूण			1045	725	13333	23593	38956	75882

आधार - जिल्हा रोजगार व स्वयंरोजगार मार्गदर्शन केंद्र, सांगली

तक्ता क्रमांक - 9.5
कृषी व बिगर-कृषी उद्योग

जिल्हा - सांगली

संदर्भ वर्ष : 1998

अ. क्र.	बाब	* कृषी उद्योग			बिगर-कृषी			कृषी व बिगर-कृषी एकूण		
		ग्रामीण	नागरी	एकूण	ग्रामीण	नागरी	एकूण	ग्रामीण	नागरी	एकूण
(1)	(2)	(3)	(4)	(5)	(6)	(7)	(8)	(9)	(10)	(11)
1	उद्योगांची संख्या									
	1.1 स्वकार्यरत उद्योग**	41022	3132	44154	26726	22685	49411	67748	25817	93565
	1.2 आस्थापना***	467	226	693	8446	10071	18517	8913	10297	19210
	1.3 एकूण	41489	3358	44847	35172	32756	67928	76661	36114	112775
2	मालकीच्या प्रकारानुसार उद्योग									
	2.1 सहकारी	5	4	9	1276	703	1979	1281	707	1988
	2.2 सार्वजनिक	3	4	7	2703	908	3611	2706	912	3618
	2.3 खाजगी	41481	3350	44831	31193	31145	62338	72674	34495	107169
3	मालकाचा विशेष सामाजिक गट (एकूण संस्थांची टक्केवारी)									
	3.1 अनुसूचित जाती	5.49	6.82	5.59	7.57	7.42	7.5	6.44	7.36	6.74
	3.2 अनुसूचित जमाती	1.39	1.19	1.37	2.82	1.99	2.42	2.05	1.91	2
4	जागेविरहित कार्यान्वित असलेल्या उद्योगांची एकूणशी टक्केवारी	2.46	6.97	2.79	9.79	8.86	9.34	5.82	8.68	4.25
5	शक्तीवर चालणा-या उद्योगांची एकूण उद्योगांशी टक्केवारी	1.26	2.29	1.33	23.17	20.24	21.76	11.3	18.57	13.64
6	सर्वसाधारणपणे काम करणा-या कामगारांची संख्या									
	6.1 एकूण कामगार	65032	6083	71115	79951	114113	194064	144983	120196	265179
	6.2 वेतनावर काम करणारे कामगार	996	859	1855	42274	74802	117076	43270	75661	118931
	6.3 वेतनावरील कामगारांची एकूण कामगारांशी टक्केवारी	1.53	14.12	2.61	52.87	65.55	60.33	29.84	62.95	44.85
	6.4 कामगारांची प्रति उद्योग सरासरी संख्या	2	2	2	2	3	3	2	3	2

टीप :- *कृषी उत्पादन व मळे वगळून कृषी संबंधित उद्योग, ** पगारावर एकही कर्मचारी नसलेले उद्योग

*** ज्या उद्योगात कमीतकमी एकतरी व्यक्ती पगारावर काम करते असे उद्योग

आधार :- अर्थ व सांख्यिकी संचालनालय, महाराष्ट्र शासन, मुंबई (आर्थिक गणना-1998)

तक्ता क्रमांक: 9.6

प्रमुख उद्योग गटानुसार उद्योगांची आणि नियमित काम करणा-या कामगारांची संख्या

संदर्भ वर्ष :1998

अ. क्र.	उद्योग गट	ग्रामीण		नागरी		एकूण	
		उद्योग	कामगार	उद्योग	कामगार	उद्योग	कामगार
(1)	(2)	(3)	(4)	(5)	(6)	(7)	(8)
1	कृषी	41489	65032	3358	6083	44847	71115
2	खनिज उत्पादन व खाणकाम	21	44	6	8	27	52
3	वस्तुनिर्माण	6153	22988	4650	22168	10803	45156
4	वीज, गॅस आणि पाणी पुरवठा	28	215	23	577	51	792
5	बांधकाम	733	1304	802	2442	1535	3746
6	घाऊक व्यापार	418	1012	1718	5027	2136	6039
7	किरकोळ व्यापार	12766	18317	13471	22785	26237	41102
8	उपाहारगृहे आणि हॉटेल्स	1345	2895	1447	4417	2792	7312
9	वाहतूक	1547	2698	1245	4424	2792	7122
10	साठवण आणि गोदामविषयक	62	557	161	456	223	1013
11	दळणवळण	298	570	488	1223	786	1793
12	वित्तीय, विमा, स्थावर मालमत्ता आणि व्यावसायिक सेवा	1549	4205	1634	7182	3183	11387
13	सामूहिक, सामाजिक व व्यक्तिगत सेवा	10235	25039	7111	43404	17346	68443
14	इतर सेवा (इतरत्र वर्गीकरण न केलेल्या)	17	107	0	0	17	107
15	बिगर- कृषी उद्योग गट (एकूण)	0	0	0	0	0	0
सर्व प्रमुख उद्योग गट (एकूण)		76661	144983	36114	120196	112775	265179

आधार :- अर्थ व सांख्यिकी संचालनालय, महाराष्ट्र शासन, मुंबई (आर्थिक गणना -1998)

तक्ता क्रमांक - 9.7

महत्त्वाच्या उद्योग गटानुसार कृषी व बिगर - कृषी आस्थापनांची व त्यातील कामगारांची संख्या
जिल्हा - सांगली संदर्भ वर्ष : 1998

अ. क्र.	उद्योग गट संकेतांक	उद्योग गट	आस्थापना			आस्थापनेवरील कामगार		
			ग्रामीण	नागरी	एकूण	ग्रामीण	नागरी	एकूण
(1)	(2)	(3)	(4)	(5)	(6)	(7)	(8)	(9)
1	0	कृषी	467	226	693	1500	1043	2543
2	1	खाणकाम व दगडकाम	4	1	5	21	3	24
3	2 व 3	वस्तुनिर्माण	1151	1812	2963	16210	17592	33802
4	4	वीज, गॅस व पाणी पुरवठा	27	22	49	214	576	790
5	5	बांधकाम	80	308	388	385	1857	2242
6	6	घाऊक व्यापार						
7	6	किरकोळ व्यापार	2145	4101	6246	6577	15518	22095
8	6	उपाहारगृहे व हॉटेल्स						
9	7	वाहतूक						
10	7	साठवण व गोदाम विषयक	635	437	1072	2341	4375	6716
11	7	दळणवळण						
12	8	वित्तीय, विमा, स्थावर मालमत्ता आणि	689	797	1486	3171	6165	9336
13	9	न्यायप्रणाली, सामुहिक, सामाजिक व	3699	2593	6292	17364	37604	54968
14	10	इतर	16	0	16	106	0	106
एकूण			8913	10297	19210	47889	84733	132622

आधार :- अर्थ व सांख्यिकी संचालनालय, महाराष्ट्र शासन, मुंबई (आर्थिक गणना-1998)

तक्ता क्रमांक - 10.1

शैक्षणिक संस्थांची (शाळा / महाविद्यालय इ.) संख्या

जिल्हा - सांगली

संदर्भ वर्ष: 2004-05

अ. क्र.	तालुका	बाब	प्राथमिक संस्था					माध्यमिक संस्था				
			शासकीय	स्थानिक संस्था	खाजगी		एकूण	शासकीय	स्थानिक संस्था	खाजगी		एकूण
					अनुदानित	विना अनुदानित				अनुदानित	विना अनुदानित	
(1)	(2)	(3)	(4)	(5)	(6)	(7)	(8)	(9)	(10)	(11)	(12)	(13)
1	शिराळा	एकूण	-	-	-	-	-	-	-	-	-	-
		पैकी मुलींकरिता	-	-	-	-	-	-	-	-	-	-
2	वाळवा	एकूण	-	-	-	-	-	-	-	-	-	-
		पैकी मुलींकरिता	-	-	-	-	-	-	-	-	-	-
3	पलूस	एकूण	-	-	-	-	-	-	-	-	-	-
		पैकी मुलींकरिता	-	-	-	-	-	-	-	-	-	-
4	खानापूर	एकूण	-	-	-	-	-	-	-	-	-	-
		पैकी मुलींकरिता	-	-	-	-	-	-	-	-	-	-
5	आटपाडी	एकूण	-	-	-	-	-	-	-	-	-	-
		पैकी मुलींकरिता	-	-	-	-	-	-	-	-	-	-
6	तासगाव	एकूण	-	-	-	-	-	-	-	-	-	-
		पैकी मुलींकरिता	-	-	-	-	-	-	-	-	-	-
7	भिरज	एकूण	-	-	-	-	-	-	-	-	-	-
		पैकी मुलींकरिता	-	-	-	-	-	-	-	-	-	-
8	रु.महांकाव	एकूण	-	-	-	-	-	-	-	-	-	-
		पैकी मुलींकरिता	-	-	-	-	-	-	-	-	-	-
9	जत	एकूण	-	-	-	-	-	-	-	-	-	-
		पैकी मुलींकरिता	-	-	-	-	-	-	-	-	-	-
10	कडेगाव	एकूण	-	-	-	-	-	-	-	-	-	-
		पैकी मुलींकरिता	-	-	-	-	-	-	-	-	-	-
एकूण जिल्हा		एकूण	1	1614	155	56	1826	-	-	-	-	441
		पैकी मुलींकरिता	-	-	-	-	-	-	-	-	-	-

तक्ता क्रमांक - 10.1 (पुढे चालु)

जिल्हा - सांगली

संदर्भ वर्ष: 2004-05

अ. क्र.	तालुका	बाब	उच्च माध्यमिक संस्था					महाविद्यालये (सर्व)					एकूण शैक्षणिक संस्था
			शासकीय	स्थानिक संस्था	खाजगी		एकूण	शासकीय	स्थानिक संस्था	खाजगी		एकूण	
					अनुदानित	विना अनुदानित				अनुदानित	विना अनुदानित		
(1)	(2)	(3)	(14)	(15)	(16)	(17)	(18)	(19)	(20)	(21)	(22)	(23)	(24)
1	शिराळा	एकूण	-	-	-	-	-	-	-	3	0	3	-
		पेकी मुलींकरिता	-	-	-	-	-	-	-	0	0	0	-
2	वाळवा	एकूण	-	-	-	-	-	-	-	9	0	9	-
		पेकी मुलींकरिता	-	-	-	-	-	-	-	2	0	2	-
3	पलूस	एकूण	-	-	-	-	-	-	-	4	0	4	-
		पेकी मुलींकरिता	-	-	-	-	-	-	-	0	0	0	-
4	खानापूर	एकूण	-	-	-	-	-	-	-	3	0	3	-
		पेकी मुलींकरिता	-	-	-	-	-	-	-	0	0	0	-
5	आटपाडी	एकूण	-	-	-	-	-	-	-	1	0	1	-
		पेकी मुलींकरिता	-	-	-	-	-	-	-	0	0	0	-
6	तासगाव	एकूण	-	-	-	-	-	-	-	3	0	3	-
		पेकी मुलींकरिता	-	-	-	-	-	-	-	1	0	1	-
7	मिरज	एकूण	-	-	-	-	-	-	-	14	0	14	-
		पेकी मुलींकरिता	-	-	-	-	-	-	-	3	0	3	-
8	र.महांकाव	एकूण	-	-	-	-	-	-	-	1	0	1	-
		पेकी मुलींकरिता	-	-	-	-	-	-	-	0	0	0	-
9	जत	एकूण	-	-	-	-	-	-	-	1	0	1	-
		पेकी मुलींकरिता	-	-	-	-	-	-	-	0	0	0	-
10	कडेगाव	एकूण	-	-	-	-	-	-	-	2	0	2	-
		पेकी मुलींकरिता	-	-	-	-	-	-	-	1	0	1	-
एकूण जिल्हा		एकूण	-	-	-	-	120	-	-	41	0	41	2428
		पेकी मुलींकरिता	-	-	-	-	-	-	-	7	0	7	7

टिप-तालुकावार माहिती उपलब्ध नसलेने केवळ जिल्हयाची एकत्रित माहिती दिलेली आहे.

आधार -1.सहसंचालक,उच्च शिक्षण कोल्हापूर. 2. शिक्षणाधिकारी, जिल्हा परिषद , सांगली.

तक्ता क्रमांक - 10.2
शैक्षणिक संस्थांतील शिक्षक

संदर्भ वर्ष:2004-05

अ. क्र.	तालुका	बाब	प्राथमिक शिक्षक					माध्यमिक शिक्षक				
			शासकीय	स्थानिक संस्था	खाजगी		एकूण	शासकीय	स्थानिक संस्था	खाजगी		एकूण
					अनुदानित	विना अनुदानित				अनुदानित	विना अनुदानित	
(1)	(2)	(3)	(4)	(5)	(6)	(7)	(8)	(9)	(10)	(11)	(12)	(13)
1	शिराळा	एकूण पैकी स्त्रिया	- -	- -	- -	- -	- -	- -	- -	- -	- -	- -
2	वाळवा	एकूण पैकी स्त्रिया	- -	- -	- -	- -	- -	- -	- -	- -	- -	- -
3	पलूस	एकूण पैकी स्त्रिया	- -	- -	- -	- -	- -	- -	- -	- -	- -	- -
4	खानापूर	एकूण पैकी स्त्रिया	- -	- -	- -	- -	- -	- -	- -	- -	- -	- -
5	आटपाडी	एकूण पैकी स्त्रिया	- -	- -	- -	- -	- -	- -	- -	- -	- -	- -
6	तासगाव	एकूण पैकी स्त्रिया	- -	- -	- -	- -	- -	- -	- -	- -	- -	- -
7	मिरज	एकूण पैकी स्त्रिया	- -	- -	- -	- -	- -	- -	- -	- -	- -	- -
8	क.महाकाळ	एकूण पैकी स्त्रिया	- -	- -	- -	- -	- -	- -	- -	- -	- -	- -
9	जत	एकूण पैकी स्त्रिया	- -	- -	- -	- -	- -	- -	- -	- -	- -	- -
10	कडेगाव	एकूण पैकी स्त्रिया	- -	- -	- -	- -	- -	- -	- -	- -	- -	- -
एकूण जिल्हा		एकूण पैकी स्त्रिया	- -	- -	- -	- -	9325 -	- -	- -	- -	- -	4901 -

तक्ता क्रमांक - 10.2 (पुढे चालू)

संदर्भ वर्ष: 2004-05

संदर्भ वर्ष: 2004-05

अ. क्र.	तालुका	बाब	उच्च माध्यमिक शिक्षक				महाविद्यालयातील शिक्षक (सर्व)				एकूण		
			शासकीय	स्थानिक संस्था	खाजगी		एकूण	शासकीय	स्थानिक संस्था	खाजगी			
					अनुदानित	विना अनुदानित				अनुदानित		विना अनुदानित	
(1)	(2)	(3)	(14)	(15)	(16)	(17)	(18)	(19)	(20)	(21)	(22)	(23)	(24)
1	शिराळा	एकूण	-	-	-	-	-	-	-	66	0	66	-
		पैकी स्त्रिया	-	-	-	-	-	-	-	17	0	17	-
2	वाळवा	एकूण	-	-	-	-	-	-	-	212	0	212	-
		पैकी स्त्रिया	-	-	-	-	-	-	-	44	0	44	-
3	पलूस	एकूण	-	-	-	-	-	-	-	113	0	113	-
		पैकी स्त्रिया	-	-	-	-	-	-	-	21	0	21	-
4	खानापूर	एकूण	-	-	-	-	-	-	-	73	0	73	-
		पैकी स्त्रिया	-	-	-	-	-	-	-	6	0	6	-
5	आटपाडी	एकूण	-	-	-	-	-	-	-	33	0	33	-
		पैकी स्त्रिया	-	-	-	-	-	-	-	2	0	2	-
6	तासगाव	एकूण	-	-	-	-	-	-	-	72	0	72	-
		पैकी स्त्रिया	-	-	-	-	-	-	-	15	0	15	-
7	मिरज	एकूण	-	-	-	-	-	-	-	347	0	347	-
		पैकी स्त्रिया	-	-	-	-	-	-	-	94	0	94	-
8	क.महाकाळ	एकूण	-	-	-	-	-	-	-	50	0	50	-
		पैकी स्त्रिया	-	-	-	-	-	-	-	5	0	5	-
9	जत	एकूण	-	-	-	-	-	-	-	28	0	28	-
		पैकी स्त्रिया	-	-	-	-	-	-	-	1	0	1	-
10	कडेगाव	एकूण	-	-	-	-	-	-	-	56	0	56	-
		पैकी स्त्रिया	-	-	-	-	-	-	-	8	0	8	-
एकूण जिल्हा		एकूण	-	-	-	-	2491	-	-	1050	0	1050	17767
		पैकी स्त्रिया	-	-	-	-	-	-	-	213	0	213	213

टिप-तालुकावार माहिती उपलब्ध नसलेने केवळ जिल्ह्याची एकत्रित माहिती दिलेली आहे.

आधार -1.सहसंचालक,उच्च शिक्षण कोल्हापूर. 2. शिक्षणाधिकारी, जिल्हा परीषद , सांगली.

तक्ता क्रमांक - 10.3
शैक्षणिक संस्थांतील विद्यार्थी संख्या

जिल्हा - सांगली

संदर्भ वर्ष:2004-05

अ. क्र.	तालुका	बाब	प्राथमिक विद्यार्थी				माध्यमिक विद्यार्थी						
			शासकीय	स्थानिक संस्था	खाजगी		एकूण	शासकीय	स्थानिक संस्था	खाजगी		एकूण	शासकीय
					अनुदानित	विना अनुदानित				अनुदानित	विना अनुदानित		
(1)	(2)	(3)	(4)	(5)	(6)	(7)	(8)	(9)	(10)	(11)	(12)	(13)	(14)
1	शिराळा	एकूण पैकी मुली	-	-	-	-	-	-	-	-	-	-	-
2	वाळवा	एकूण पैकी मुली	-	-	-	-	-	-	-	-	-	-	-
3	पलूस	एकूण पैकी मुली	-	-	-	-	-	-	-	-	-	-	-
4	खानापूर	एकूण पैकी मुली	-	-	-	-	-	-	-	-	-	-	-
5	आटपाडी	एकूण पैकी मुली	-	-	-	-	-	-	-	-	-	-	-
6	तासगाव	एकूण पैकी मुली	-	-	-	-	-	-	-	-	-	-	-
7	मिरज	एकूण पैकी मुली	-	-	-	-	-	-	-	-	-	-	-
8	क.महाकाळ	एकूण पैकी मुली	-	-	-	-	-	-	-	-	-	-	-
9	जत	एकूण पैकी मुली	-	-	-	-	-	-	-	-	-	-	-
10	कडेगाव	एकूण पैकी मुली	-	-	-	-	-	-	-	-	-	-	-
एकूण जिल्हा		एकूण पैकी मुली	-	-	-	-	295835	-	-	-	-	171011	-
			-	-	-	-	137784	-	-	-	-	82814	-

तक्ता क्रमांक - 10.3 (पुढे चालु)

जिल्हा - सांगली

संदर्भ वर्ष:2004-05

अ. क्र.	तालुका	बाब	उच्च माध्यमिक विद्यार्थी				महाविद्यालयातील विद्यार्थी (सर्व)					एकूण
			स्थानिक संस्था	खाजगी		एकूण	शासकीय	स्थानिक संस्था	खाजगी		एकूण	
				अनुदानित	विना अनुदानित				अनुदानित	विना अनुदानित		
(1)	(2)	(3)	(15)	(16)	(17)	(18)	(19)	(20)	(21)	(22)	(23)	(24)
1	शिराळा	एकूण	-	-	-	-	-	-	1234	0	1234	-
		पैकी मुली	-	-	-	-	-	-	453	0	453	-
2	वाळवा	एकूण	-	-	-	-	-	-	5544	0	5544	-
		पैकी मुली	-	-	-	-	-	-	2657	0	2657	-
3	पलूस	एकूण	-	-	-	-	-	-	2233	0	2233	-
		पैकी मुली	-	-	-	-	-	-	1054	0	1054	-
4	खानापूर	एकूण	-	-	-	-	-	-	2275	0	2275	-
		पैकी मुली	-	-	-	-	-	-	761	0	761	-
5	आटपाडी	एकूण	-	-	-	-	-	-	967	0	967	-
		पैकी मुली	-	-	-	-	-	-	383	0	383	-
6	तासगाव	एकूण	-	-	-	-	-	-	1899	0	1899	-
		पैकी मुली	-	-	-	-	-	-	853	0	853	-
7	मिरज	एकूण	-	-	-	-	-	-	11954	0	11954	-
		पैकी मुली	-	-	-	-	-	-	5706	0	5706	-
8	क.महांकाळ	एकूण	-	-	-	-	-	-	1386	0	1386	-
		पैकी मुली	-	-	-	-	-	-	541	0	541	-
9	जत	एकूण	-	-	-	-	-	-	1282	0	1282	-
		पैकी मुली	-	-	-	-	-	-	294	0	294	-
10	कडेगाव	एकूण	-	-	-	-	-	-	958	0	958	-
		पैकी मुली	-	-	-	-	-	-	718	0	718	-
एकूण जिल्हा		एकूण	-	-	-	95704	-	-	29732	0	29732	592282
		पैकी मुली	-	-	-	41270	-	-	13420	0	13420	275288

टप-तालुकावार माहिती उपलब्ध नसलेने केवळ जिल्हयाची एकत्रित माहिती दिलेली आहे.

आधार -1.सहसंचालक,उच्च शिक्षण कोल्हापूर. 2. शिक्षणाधिकारी, जिल्हा परीषद , सांगली.

तक्ता क्रमांक - 10.4

शैक्षणिक संस्थांतील अनुसूचित जातीच्या विद्यार्थ्यांची संख्या

जिल्हा - सांगली

संदर्भ वर्ष: 2002-03

अ. क्र.	तालुका	बाब	प्राथमिक विद्यार्थी					माध्यमिक विद्यार्थी				
			शासकीय	स्थानिक संस्था	खाजगी		एकूण	शासकीय	स्थानिक संस्था	खाजगी		एकूण
					अनुदानित	विना अनुदानित				अनुदानित	विना अनुदानित	
(1)	(2)	(3)	(4)	(5)	(6)	(7)	(8)	(9)	(10)	(11)	(12)	(13)
1	शिराळा	एकूण पैकी मुली	- -	- -	- -	- -	- -	- -	- -	- -	- -	- -
2	वाळवा	एकूण पैकी मुली	- -	- -	- -	- -	- -	- -	- -	- -	- -	- -
3	पलूस	एकूण पैकी मुली	- -	- -	- -	- -	- -	- -	- -	- -	- -	- -
4	खानापूर	एकूण पैकी मुली	- -	- -	- -	- -	- -	- -	- -	- -	- -	- -
5	आटपाडी	एकूण पैकी मुली	- -	- -	- -	- -	- -	- -	- -	- -	- -	- -
6	तासगाव	एकूण पैकी मुली	- -	- -	- -	- -	- -	- -	- -	- -	- -	- -
7	मिरज	एकूण पैकी मुली	- -	- -	- -	- -	- -	- -	- -	- -	- -	- -
8	क.महांकाळ	एकूण पैकी मुली	- -	- -	- -	- -	- -	- -	- -	- -	- -	- -
9	जत	एकूण पैकी मुली	- -	- -	- -	- -	- -	- -	- -	- -	- -	- -
10	कडेगाव	एकूण पैकी मुली	- -	- -	- -	- -	- -	- -	- -	- -	- -	- -
एकूण जिल्हा		एकूण पैकी मुली	- -	- -	- -	- -	32786 15662	- -	- -	- -	- -	42463 19712

तक्ता क्रमांक - 10.4 (पुढे चालू)
शैक्षणिक संस्थांतील अनुसूचित जातीच्या विद्यार्थ्यांची संख्या

जिल्हा - सांगली

संदर्भ वर्ष: 2004-05

अ. क्र.	तालुका	बाब	उच्च माध्यमिक विद्यार्थी				महाविद्यालयातील विद्यार्थी (सर्व)				एकूण		
			शासकीय	स्थानिक संस्था	खाजगी		एकूण	शासकीय	स्थानिक संस्था	खाजगी			
					अनुदानित	विना अनुदानित				अनुदानित		विना अनुदानित	
(1)	(2)	(3)	(14)	(15)	(16)	(17)	(18)	(19)	(20)	(21)	(22)	(23)	(24)
1	शिराळा	एकूण पैकी मुली	- -	- -	- -	- -	- -	- -	- -	117 40	0 0	117 40	- -
2	वाळवा	एकूण पैकी मुली	- -	- -	- -	- -	- -	- -	- -	456 219	0 0	456 219	- -
3	पलूस	एकूण पैकी मुली	- -	- -	- -	- -	- -	- -	- -	169 75	0 0	169 75	- -
4	खानापूर	एकूण पैकी मुली	- -	- -	- -	- -	- -	- -	- -	113 54	0 0	113 54	- -
5	आटपाडी	एकूण पैकी मुली	- -	- -	- -	- -	- -	- -	- -	53 32	0 0	53 32	- -
6	तासागाव	एकूण पैकी मुली	- -	- -	- -	- -	- -	- -	- -	210 103	0 0	210 103	- -
7	मिरज	एकूण पैकी मुली	- -	- -	- -	- -	- -	- -	- -	1169 498	0 0	1169 498	- -
8	क.महाकाळ	एकूण पैकी मुली	- -	- -	- -	- -	- -	- -	- -	679 194	0 0	679 194	- -
9	जत	एकूण पैकी मुली	- -	- -	- -	- -	- -	- -	- -	166 31	0 0	166 31	- -
10	कडेगाव	एकूण पैकी मुली	- -	- -	- -	- -	- -	- -	- -	65 39	0 0	65 39	- -
	एकूण जिल्हा	एकूण पैकी मुली	- -	- -	- -	- -	4496 1709	- -	- -	3197 1285	0 0	3197 1285	82942 38368

टिप-1.तालुकावार माहिती उपलब्ध नसलेने केवळ जिल्हयाची एकत्रित माहिती दिलेली आहे.

2.रकाना क्र.21,22 व 23 ची माहिती 2004-05 ची आहे.

1.सहसंचालक,उच्च शिक्षण कोल्हापूर.2शिक्षण संचालनालय, महाराष्ट्र राज्य, पुण

तक्ता क्रमांक - 10.5

शैक्षणिक संस्थांतील अनुसूचित जमातीच्या विद्यार्थ्यांची संख्या

जिल्हा - सांगली

संदर्भ वर्ष: 2003-04

अ.क्र.	तालुका	बाब	प्राथमिक विद्यार्थी					माध्यमिक विद्यार्थी				
			शासकीय	स्थानिक संस्था	खाजगी		एकूण	शासकीय	स्थानिक संस्था	खाजगी		एकूण
					अनुदानित	विना अनुदानित				अनुदानित	विना अनुदानित	
(1)	(2)	(3)	(4)	(5)	(6)	(7)	(8)	(9)	(10)	(11)	(12)	(13)
1	शिराळा	एकूण पैकी मुली	- -	- -	- -	- -	- -	- -	- -	- -	- -	- -
2	वाळवा	एकूण पैकी मुली	- -	- -	- -	- -	- -	- -	- -	- -	- -	- -
3	पलूस	एकूण पैकी मुली	- -	- -	- -	- -	- -	- -	- -	- -	- -	- -
4	खानापूर	एकूण पैकी मुली	- -	- -	- -	- -	- -	- -	- -	- -	- -	- -
5	आटपाडी	एकूण पैकी मुली	- -	- -	- -	- -	- -	- -	- -	- -	- -	- -
6	तासगाव	एकूण पैकी मुली	- -	- -	- -	- -	- -	- -	- -	- -	- -	- -
7	मिरज	एकूण पैकी मुली	- -	- -	- -	- -	- -	- -	- -	- -	- -	- -
8	क.महांकाळ	एकूण पैकी मुली	- -	- -	- -	- -	- -	- -	- -	- -	- -	- -
9	जत	एकूण पैकी मुली	- -	- -	- -	- -	- -	- -	- -	- -	- -	- -
10	कडेगाव	एकूण पैकी मुली	- -	- -	- -	- -	- -	- -	- -	- -	- -	- -
एकूण जिल्हा		एकूण पैकी मुली	- -	- -	- -	- -	1026 467	- -	- -	- -	- -	1903 890

तक्ता क्रमांक - 10.5 (पुढे चालू)

शैक्षणिक संस्थांतील अनुसूचित जमातीच्या विद्यार्थ्यांची संख्या

जिल्हा - सांगली

संदर्भ वर्ष: 2004-05

अ.क्र	तालुका	बाब	उच्च माध्यमिक विद्यार्थी				महाविद्यालयातील विद्यार्थी (सर्व)					एकूण
			स्थानिक संस्था	खाजगी		एकूण	शासकीय	स्थानिक संस्था	खाजगी		एकूण	
				अनुदानित	विना अनुदानित				अनुदानित	विना अनुदानित		
(1)	(2)	(3)	(15)	(16)	(17)	(18)	(19)	(20)	(21)	(22)	(23)	(24)
1	शिराळा	एकूण	-	-	-	-	-	-	1	0	1	-
		पैकी मुली	-	-	-	-	-	-	0	0	0	-
2	वाळवा	एकूण	-	-	-	-	-	-	4	0	4	-
		पैकी मुली	-	-	-	-	-	-	2	0	2	-
3	पलूस	एकूण	-	-	-	-	-	-	0	0	0	-
		पैकी मुली	-	-	-	-	-	-	0	0	0	-
4	खानापूर	एकूण	-	-	-	-	-	-	4	0	4	-
		पैकी मुली	-	-	-	-	-	-	3	0	3	-
5	आटपाडी	एकूण	-	-	-	-	-	-	0	0	0	-
		पैकी मुली	-	-	-	-	-	-	0	0	0	-
6	तासगाव	एकूण	-	-	-	-	-	-	2	0	2	-
		पैकी मुली	-	-	-	-	-	-	2	0	2	-
7	मिरज	एकूण	-	-	-	-	-	-	111	0	111	-
		पैकी मुली	-	-	-	-	-	-	30	0	30	-
8	क.महाकाळ	एकूण	-	-	-	-	-	-	161	0	161	-
		पैकी मुली	-	-	-	-	-	-	61	0	61	-
9	जत	एकूण	-	-	-	-	-	-	14	0	14	-
		पैकी मुली	-	-	-	-	-	-	3	0	3	-
10	कडेगाव	एकूण	-	-	-	-	-	-	0	0	0	-
		पैकी मुली	-	-	-	-	-	-	0	0	0	-
एकूण जिल्हा		एकूण	-	-	-	426	-	-	297	0	297	3652
		पैकी मुली	-	-	-	112	-	-	101	0	101	1570

टप-तालुकावार माहिती उपलब्ध नसलेने केवळ जिल्हयाची एकत्रित माहिती दिलेली आहे.

र - 1.सहसंचालक, उच्च शिक्षण कोल्हापूर 2. शिक्षण संचालनालय, महाराष्ट्र राज्य, !

तक्ता क्रमांक - 10.6

शारीरिक शिक्षण महाविद्यालये, क्रीडांगणे, क्रीडा संस्था आणि क्रीडा शिष्यवृत्तीधारक

जिल्हा-सांगली

संदर्भ वर्ष-2006-07

अ.क्र.	तालुका	शारीरिक शिक्षण महाविद्यालये (संख्या)	अधिकृत क्रीडांगणे, व्यायाम शाळा (संख्या)		खेळाच्या स्टेडियमची संख्या	अधिकृत जलतरण तलाव (संख्या)	वर्षात घेतलेली क्रीडा प्रशिक्षण शिबिरे (संख्या)	राज्यपातळीवर निवड झालेल्या खेळाडूंची संख्या		क्रीडा शिष्यवृत्ती धारकांची संख्या	
			क्रीडांगणे	व्यायाम शाळा				एकूण	पैकी मुली	एकूण	पैकी मुली
(1)	(2)	(3)	(4)	(5)	(6)	(7)	(8)	(9)	(10)	(11)	(12)
1	शिराळा	-	5	2	1	-	1	-	-	1	1
2	वाळवा	-	8	6	2	2	4	32	5	8	-
3	फलूस	-	4	3	1	-	2	7	3	3	-
4	खानापूर	-	3	2	-	-	2	2	1	1	-
5	आटपाडी	-	16	3	1	-	2	-	-	-	-
6	तासगाव	-	5	3	-	-	3	2	1	8	6
7	मिरज	1	11	3	5	5	14	85	33	57	27
8	क.महांकाळ	-	5	5	1	-	2	2	1	3	2
9	जत	-	13	7	-	-	2	4	2	9	6
10	कडेगाव	-	5	2	-	-	4	2	1	1	1
जिल्हा एकूण		1	75	36	11	7	36	136	47	91	43

टिप - स्तंभ 4 ते 8 मध्ये जिल्हा क्रीडा अधिकारी यांच्या मार्फत अनुदान वितरित केलेल्या शाळा व नोंदणीकृत क्रीडा संस्था यांचा समावेश आहे.

आधार - जिल्हा क्रीडा अधिकारी, सांगली

तक्ता क्रमांक - 10.7

इयत्तानिहाय विद्यार्थ्यांची संख्या

जिल्हा - सांगली

संदर्भ वर्ष - 2002-2003

अ.क्र.	तालुका	इयत्ता						
		1ली	2 री	3 री	4 थी	5 वी	6 वी	7 वी
	(2)	(3)	(4)	(5)	(6)	(7)	(8)	(9)
1	शिराळा	-	-	-	-	-	-	-
2	वाळवा	-	-	-	-	-	-	-
3	पलूस	-	-	-	-	-	-	-
4	खानापूर	-	-	-	-	-	-	-
5	आटपाडी	-	-	-	-	-	-	-
6	तासगाव	-	-	-	-	-	-	-
7	मिरज	-	-	-	-	-	-	-
8	क.महांकाळ	-	-	-	-	-	-	-
9	जत	-	-	-	-	-	-	-
10	कडेगाव	-	-	-	-	-	-	-
एकूण जिल्हा		-	-	-	-	-	-	-

तक्ता क्रमांक - 10.7 (पुढे चालू)

इयत्तानिहाय विद्यार्थ्यांची संख्या

जिल्हा - सांगली

संदर्भ वर्ष - 2002-2003

अ.क्र.	तालुका	इयत्ता					
		8 वी	9 वी	10 वी	11 वी	12 वी	एकूण
	(2)	(10)	(11)	(12)	(13)	(14)	(15)
1	शिराळा	-	-	-	-	-	-
2	वाळवा	-	-	-	-	-	-
3	पंलूस	-	-	-	-	-	-
4	खानापूर	-	-	-	-	-	-
5	आटपाडी	-	-	-	-	-	-
6	तासगाव	-	-	-	-	-	-
7	मिरज	-	-	-	-	-	-
8	क.महांकाळ	-	-	-	-	-	-
9	जत	-	-	-	-	-	-
10	कडेगाव	-	-	-	-	-	-
एकूण जिल्हा		-	-	-	-	-	576474

टप-तालुकावार माहिती उपलब्ध नसलेने केवळ जिल्हयाची एकत्रित माहिती दिलेली आहे

आधार - शिक्षण संचालनालय, महाराष्ट्र राज्य, पुणे

तक्ता क्रमांक - 11.1
सार्वजनिक व शासन सहाय्यीत वैद्यकीय सुविधांची माहिती

जिल्हा-सांगली

वर्ष: 2006-07

अ. क्र.	तालुका	संख्या						
		रुग्णालये	दवाखाने	प्रसूतिगृहे	प्राथमिक आरोग्य केंद्रे	उपकेंद्रे	डॉक्टर व वैद्य	परिचारिका
(1)	(2)	(3)	(4)	(5)	(6)	(7)	9	10
1	शिराळा	1	8	-	7	45	24	52
2	वाळवा	1	9	1	11	51	30	81
3	पलूस	1	3	-	2	17	11	45
4	खानापूर	2	10	-	3	25	25	54
5	आटपाडी	1	3	-	4	18	11	40
6	तासगाव	2	4	1	8	34	25	70
7	मिरज	7	22	2	8	48	194	575
8	क.महाकाळ	1	4	-	4	23	15	44
9	जत	1	6	-	8	42	24	68
10	कडेगाव	-	-	-	4	17	21	34
एकूण जिल्हा		17	69	4	59	320	380	1063

अ. क्र.	तालुका	खाटांची संख्या			उपचार केलेले आंतररुग्ण (00)				उपचार केलेले बाह्यरुग्ण (00)			
		एकूण	एकूण पैकी स्त्रिया साठी	एकूण पैकी मुलां साठी	एकूण	पुरुष	स्त्रिया	मुले	एकूण	पुरुष	स्त्रिया	मुले
(1)	(2)	11	12	13	14	15	16	17	18	19	20	21
1	शिराळा	55	उ.ना.	उ.ना.	116	उ.ना.	उ.ना.	उ.ना.	1014	उ.ना.	उ.ना.	उ.ना.
2	वाळवा	93	उ.ना.	उ.ना.	89	उ.ना.	उ.ना.	उ.ना.	1622	उ.ना.	उ.ना.	उ.ना.
3	पलूस	55	उ.ना.	उ.ना.	105	उ.ना.	उ.ना.	उ.ना.	1024	उ.ना.	उ.ना.	उ.ना.
4	खानापूर	95	उ.ना.	उ.ना.	52	उ.ना.	उ.ना.	उ.ना.	1419	उ.ना.	उ.ना.	उ.ना.
5	आटपाडी	54	उ.ना.	उ.ना.	84	उ.ना.	उ.ना.	उ.ना.	1105	उ.ना.	उ.ना.	उ.ना.
6	तासगाव	105	उ.ना.	उ.ना.	98	उ.ना.	उ.ना.	उ.ना.	2211	उ.ना.	उ.ना.	उ.ना.
7	मिरज	1433	उ.ना.	उ.ना.	2230	उ.ना.	उ.ना.	उ.ना.	7186	उ.ना.	उ.ना.	उ.ना.
8	क.महाकाळ	54	उ.ना.	उ.ना.	72	उ.ना.	उ.ना.	उ.ना.	1210	उ.ना.	उ.ना.	उ.ना.
9	जत	78	उ.ना.	उ.ना.	69	उ.ना.	उ.ना.	उ.ना.	2094	उ.ना.	उ.ना.	उ.ना.
10	कडेगाव	45	उ.ना.	उ.ना.	72	उ.ना.	उ.ना.	उ.ना.	896	उ.ना.	उ.ना.	उ.ना.
एकूण जिल्हा		2067	0	0	2987	0	0	0	19781	0	0	0

आधार -1) जिल्हा आरोग्य अधिकारी, जिल्हा परिषद, सांगली

तक्ता क्रमांक - 11.2

नोंदणी केलेल्या जन्म-मृत्यूंची संख्या

जिल्हा - सांगली

संदर्भ वर्ष: 2003

अ. क्र.	तालुका	एकूण/ ग्रामीण/ नागरी	नोंदलेल्या जन्मांची संख्या			नोंदलेल्या मृत्यूंची संख्या			बाल मृत्यूंची संख्या		
			पुरुष	स्त्रिया	एकूण	पुरुष	स्त्रिया	एकूण	पुरुष	स्त्रिया	एकूण
(1)	(2)	(3)	(4)	(5)	(6)	(7)	(8)	(9)	(10)	(11)	(12)
1	शिराळा	एकूण	1626	1293	2919	663	484	1147	12	8	20
		ग्रामीण	1557	1254	2811	644	470	1114	11	7	18
		नागरी	69	39	108	19	14	33	1	1	2
2	वाळवा	एकूण	4197	3298	7495	1649	1049	2698	25	12	37
		ग्रामीण	2077	1650	3727	1301	838	2139	19	11	30
		नागरी	2120	1648	3768	348	211	559	6	1	7
3	पलूस	एकूण	1621	1393	3014	721	503	1224	1	7	8
		ग्रामीण	1621	1393	3014	721	503	1224	1	7	8
		नागरी	0	0	0	0	0	0	0	0	0
4	खानापूर	एकूण	2766	2216	4982	1144	754	1898	6	4	10
		ग्रामीण	1561	1245	2806	954	635	1589	5	4	9
		नागरी	1205	971	2176	190	119	309	1	0	1
5	आटपाडी	एकूण	1883	1436	3319	599	358	957	7	3	10
		ग्रामीण	1883	1436	3319	599	358	957	7	3	10
		नागरी	0	0	0	0	0	0	0	0	0
6	तासगाव	एकूण	2023	1594	3617	867	612	1479	7	9	16
		ग्रामीण	1058	816	1874	729	522	1251	7	9	16
		नागरी	965	778	1743	138	90	228	0	0	0
7	मिरज	एकूण	10263	8810	19073	4688	2971	7659	319	230	549
		ग्रामीण	1589	1263	2852	1196	817	2013	13	12	25
		नागरी	8674	7547	16221	3492	2154	5646	306	218	524
8	क.महांकाळ	एकूण	1679	1247	2926	583	377	960	10	10	20
		ग्रामीण	1679	1247	2926	583	377	960	10	10	20
		नागरी	0	0	0	0	0	0	0	0	0
9	जत	एकूण	4136	3232	7368	1131	725	1856	11	14	25
		ग्रामीण	4136	3232	7368	1131	725	1856	11	14	25
		नागरी	0	0	0	0	0	0	0	0	0
10	कडेगाव	एकूण	-	-	-	-	-	-	-	-	-
		ग्रामीण	-	-	-	-	-	-	-	-	-
		नागरी	-	-	-	-	-	-	-	-	-
	जिल्हा	एकूण	30194	24519	54713	12045	7833	19878	398	297	695
		ग्रामीण	17161	13536	30697	7858	5245	13103	84	77	161
		नागरी	13033	10983	24016	4187	2588	6775	314	220	534

टिप-कडेगाव तालुक्याची माहिती स्वतंत्ररित्या उपलब्ध नाही.

आधार - आरोग्य सेवा संचालनालय, महाराष्ट्र राज्य, पुणे

तक्ता क्रमांक - 11.3

विविध कारणांनुसार मृत्यूची संख्या

जिल्हा - सांगली

संदर्भ वर्ष - 2003

अ. क्र.	मृत्यूचे कारण	मृत्यूंची संख्या
(1)	(2)	(3)
अ	साथीचे विकार	
1	हिवताप	10
2	विषमज्वर	3
3	क्षयरोग	667
4	न्युमोनिया/ श्वसन क्रियेसंबधी	414
5	अमांश, अतिसार, गॅस्ट्रो	44
ब	बिगर साथीचे विकार	
1	एडस	-
2	हृदय विकार	2353
3	कर्करोग	584
4	बाळंतपणात मातेचा मृत्यू	27
5	पक्षाघात	496
6	मूत्रपिंड विषयक	0
क	अपघात	
1	आत्महत्या	162
2	रहदारी वाहतूक	136
3	विद्युत धक्का	-
4	भाजणे/ जळणे	96
5	इतर अपघात	225
ड	इतर कारणे	
	एकूण मृत्यू	5217

आधार - आरोग्य सेवा संचालनालय, महाराष्ट्र राज्य, पुणे

तक्ता क्रमांक - 11.4

माता व बाल संगोपन कार्यक्रमांतर्गत लस टोचणी

जिल्हा - सांगली

संदर्भ वर्ष : 2006-07

अ.क्र.	तालुका	ग्रामीण/ एकूण	त्रिगुणी लस	पोलिओ	बीसीजी	गोवर	द्विगुणी (डी.टी.)	धनुर्वात लस		
								10 वर्षे	16 वर्षे	गरोदर स्त्रिया
(1)	(2)	(3)	(4)	(5)	(6)	(7)	(8)	(9)	(10)	(11)
1	शिराळा	ग्रामीण	2881	2901	2830	2720	3393	3465	3449	2973
		एकूण	2881	2901	2830	2720	3393	3465	3449	2973
2	वाळवा	ग्रामीण	6362	6379	6156	6259	7431	7646	6779	4618
		एकूण	7420	7437	7758	7367	8887	9067	7857	6356
3	पलूस	ग्रामीण	2904	2939	3101	3064	3338	3508	3065	2790
		एकूण	2904	2939	3101	3064	3338	3508	3065	2790
4	खानापूर	ग्रामीण	2201	2202	2396	2088	2589	2666	2297	2704
		एकूण	2857	2858	3196	2810	3446	3522	2908	3360
5	आटपाडी	ग्रामीण	2883	2893	2777	2893	3458	3616	3153	3027
		एकूण	2883	2893	2777	2893	3458	3616	3153	3027
6	तासगाव	ग्रामीण	3901	3924	3691	3811	3163	3287	3984	4469
		एकूण	4668	4691	4406	4488	4017	4101	4480	5122
7	मिरज	ग्रामीण	6231	6235	6049	6051	6667	7056	6815	6324
		एकूण	15624	15628	16827	15586	18212	18774	17803	17256
8	क.महांकाळ	ग्रामीण	2936	2930	2847	2911	3546	3670	2802	3224
		एकूण	2936	2930	2847	2911	3546	3670	2802	3224
9	जत	ग्रामीण	7687	7701	7350	7411	9001	9306	8054	8366
		एकूण	7687	7701	7350	7411	9001	9306	8054	8366
10	कडेगाव	ग्रामीण	2460	2465	2429	2456	2709	2968	2586	2864
		एकूण	2460	2465	2429	2456	2709	2968	2586	2864
जिल्हा एकूण	ग्रामीण	एकूण	40446	40569	39626	39664	45295	47188	42984	41359
		एकूण	52320	52443	53521	51706	60007	61997	56157	55338

टिप-कडेगाव तालुक्याची माहिती स्वतंत्ररित्या उपलब्ध नाही.

आधार - 1) जिल्हा आरोग्याधिकारी मनपा सांगली.

2) जिल्हा आरोग्य अधिकारी, जिल्हा परिषद, सांगली

तक्ता क्रमांक - 11.5

कुटुंब कल्याण कार्यक्रम

जिल्हा - सांगली

संदर्भ वर्ष : 2006-07

अ. क्र.	तालुका	एकूण/ग्रामीण	कुटुंब कल्याण केंद्रांची संख्या	जननक्षम जोडप्यांची संख्या	31 मार्च अखेर संरक्षित जोडप्यांची संख्या			
					पुरुष नसबंदी	स्त्रियांची नसबंदी	लूपपध्दती	इतर पध्दतीने
(1)	(2)	(3)	(4)	(5)	(6)	(7)	(8)	(9)
1	शिराळा	एकूण	7	27709	13	1070	1083	1186
		ग्रामीण	7	27709	13	1070	1083	1186
2	वाळवा	एकूण	13	75822	111	3081	3192	3208
		ग्रामीण	11	58247	105	2823	2928	2870
3	पलूस	एकूण	2	27356	28	1169	1197	1234
		ग्रामीण	2	27356	28	1169	1197	1234
4	खानापूर	एकूण	4	30049	7	1164	1171	1101
		ग्रामीण	3	19420	7	1006	1013	897
5	आटपाडी	एकूण	4	21642	1	1108	1109	998
		ग्रामीण	4	21642	1	1108	1109	998
6	तासगाव	एकूण	9	39262	28	2013	2041	1763
		ग्रामीण	8	33822	28	1871	1899	1693
7	मिरज	एकूण	11	137445	38	6546	5399	9695
		ग्रामीण	8	55776	33	3331	3364	2704
8	क.महांकाळ	एकूण	4	24548	3	1550	1553	1209
		ग्रामीण	4	24548	3	1550	1553	1209
9	जत	एकूण	8	51961	4	2678	2682	2596
		ग्रामीण	8	51961	4	2678	2682	2596
10	कडेगाव	एकूण	4	22178	4	1054	1058	1027
		ग्रामीण	4	22178	4	1054	1058	1027
एकूण जिल्हा		एकूण	66	457972	237	21433	20485	24017
		ग्रामीण	59	342659	226	17660	17886	16414

आधार:-1) आरांग्याधिकारी, मनपा, सांगली 2) जिल्हा आरोग्य अधिकारी, जिल्हा परिषद, सांगली

तक्ता क्रमांक - 12.1

विविध विकास शीर्षाखाली झालेला योजनांतर्गत खर्च

जिल्हा - सांगली

संदर्भ वर्ष : 2006-07

(रुपये लाखात)

अ. क्र.	विकास शीर्ष व उपशीर्ष	जिल्हा पातळीवरील योजनांवर झालेला खर्च						
		बिगर - आदिवासी योजना	आदि वासी उप योजना	आदि वासी उप योजना क्षेत्रा बाहेरील	विशेष घटक योजना	स्टेटपूल	अनुशेष	एकूण
(1)	(2)	(3)	(4)	(5)	(6)	(7)	(8)	(9)
1	कृषि व संलग्न सेवा							
	1.1 पीक संवर्धन	44.44	-	-	266.52	-	-	310.96
	1.2 फलोत्पादन	46.82	-	-	-	-	-	46.82
	1.3 मृदसंधारण	150.00	-	-	-	-	-	150.00
	1.4 पशुसंवर्धन	53.42	-	-	18.97	38.69	-	111.08
	1.5 दुग्धव्यवसाय विकास	-	-	-	-	-	-	0.00
	1.6 मत्स्यव्यवसाय	10.30	-	-	2.90	-	-	13.20
	1.7 वने	53.80	-	-	-	-	-	53.80
	1.8 पणन, कोठारे व बखारी	-	-	-	-	-	-	0.00
	1.9 सहकार	62.73	-	-	30.57	-	-	93.30
	एकूण (एक)	421.51	0.00	0.00	318.96	38.69	0.00	779.16
2	ग्रामीण विकास							
	2.1 एकात्मिक ग्रामीण विकास कार्यक्रम	32.24	-	-	21.70	-	-	53.94
	2.2 अवर्षण प्रवण क्षेत्र कार्यक्रम	64.17	-	-	-	-	-	64.17
	2.3 जवाहर रोजगार योजना	305.18	-	-	117.12	-	-	422.30
	2.4 रोजगार हमी योजना	63.63	-	-	-	912.88	-	976.51
	2.5 जमीन सुधारणा	-	-	-	-	-	-	0.00
	2.6 सामूहिक विकास	-	-	-	-	-	-	0.00
	2.7 ग्रामीण स्वच्छता कार्यक्रम	28.09	-	-	-	-	-	28.09
	2.8 इंदिरा आवास योजना	-	-	-	151.70	-	-	151.70
	एकूण (दोन)	493.31	0.00	0.00	290.52	912.88	0.00	1696.71
3	पाटबंधारे व पूरनियंत्रण							
	3.1 लघु पाटबंधारे	277.17	-	-	-	-	-	277.17
	3.2 जलप्रदाय क्षेत्र विकास कार्यक्रम	-	-	-	-	-	-	0.00
	3.3 आयाकट विकास	128.82	-	-	-	-	-	128.82
	3.4 मध्यम प्रकल्प	-	-	-	-	1050.82	-	1050.82
	3.5 पूरनियंत्रण कामे	-	-	-	-	764.97	-	764.97
	3.6 मोठे प्रकल्प	-	-	-	-	-	-	0.00
	एकूण (तीन)	405.99	0.00	0.00	0.00	1815.79	0.00	2221.78
4	विद्युत विकास	181.10	-	-	75.57	-	-	256.67
	एकूण (चार)	181.10	0.00	0.00	75.57	0.00	0.00	256.67

तक्ता क्रमांक - 12.1

विविध विकास शीर्षाखाली झालेला योजनांतर्गत खर्च

जिल्हा - सांगली

संदर्भ वर्ष : 2006-07

(रुपये लाखात)

अ. क्र.	विकास शीर्ष व उपशीर्ष	जिल्हा पातळीवरील योजनांवर झालेला खर्च						
		बिगर - आदिवासी योजना	आदिवासी उप योजना	आदिवासी उप योजना क्षेत्रा बाहेरील	विशेष घटक योजना	स्टेटपूल	अनुशेष	एकूण
(1)	(2)	(3)	(4)	(5)	(6)	(7)	(8)	(9)
5	उद्योग व खाणकाम							
	5.1 मोठे व मध्यम उद्योग	-	-	-	-	-	-	0.00
	5.2 ग्रामीण व लघु उद्योग	17.21	-	-	7.08	-	-	24.29
	एकूण (पाच)	17.21	0.00	0.00	7.08	0.00	0.00	24.29
6	वाहतूक व दळणवळण							
	6.1 मोठे व लहान बंदरे	-	-	-	-	-	-	0.00
	6.2 अंतर्देशीय जलवाहतूक	-	-	-	-	-	-	0.00
	6.3 रस्ते विकास	130.50	-	-	17.39	450.32	1338.13	1936.34
	एकूण (सहा)	130.50	0.00	0.00	17.39	450.32	1338.13	1936.34
7	सामान्य आर्थिक सेवा							
	7.1 पर्यटन	211.99	-	-	-	-	-	211.99
	7.2 स्थानिक विकास कार्यक्रम	-	-	-	-	-	-	0.00
	एकूण (सात)	211.99	0.00	0.00	0.00	0.00	0.00	211.99
8	सामाजिक आणि सामूहिक सेवा							
	8.1 सामान्य शिक्षण	54.76	-	-	49.22	-	-	103.98
	8.2 क्रिडा व युवक कल्याण	22.50	-	-	31.00	-	-	53.50
	8.3 कला व संस्कृती	18.85	-	-	-	-	-	18.85
	8.4 तांत्रिक शिक्षण	5.00	-	-	0.13	-	-	5.13
	8.5 वैद्यकीय शिक्षण व औषधी द्रव्ये	5.09	-	-	-	-	-	5.09
	8.6 आरोग्य सेवा	136.79	-	-	-	-	90.42	227.21
	8.7 ग्रामीण पाणी पुरवठा व स्वच्छता	359.09	-	-	28.87	58.11	-	446.07
	8.8 गृहनिर्माण	-	-	-	-	-	-	0.00
	8.9 नगर विकास	100.45	-	-	200.00	-	-	300.45
	8.10 माहिती व प्रसिध्दी	0.50	-	-	0.50	-	-	1.00
	8.11 मागासवर्गीयांचे कल्याण	48.41	-	1.10	665.96	-	-	715.47
	8.12 कामगार व कामगार कल्याण	174.42	-	-	2.66	-	13.20	190.28
	8.13 समाज कल्याण	15.87	-	-	9.99	-	-	25.86
	8.14 स्थानिक विकास कार्यक्रम	-	-	-	-	-	-	0.00
	8.15 पोषण	-	-	-	-	-	-	0.00
	एकूण (आठ)	941.73	0.00	1.10	988.33	58.11	103.62	2092.89
9	डोंगरी विकास विशेष कार्यक्रम							
	एकूण (नव)	-	-	-	-	101.40	-	101.40
	एकूण (एक ते नव)	2803.34	0.00	1.10	1697.85	3377.19	1441.75	9321.23

आधार - जिल्हा नियोजन अधिकारी, सांगली.

तक्ता क्रमांक - 12.2
रोजगार हमी योजना

जिल्हा - सांगली

संदर्भ वर्ष : 2006-07

अ. क्र.	बाब	कामाचा प्रकार					
		सिंचन	सार्वजनिक कामे (रस्ते)	कृषि	वनीकरण	इतर	एकूण
(1)	(2)	(3)	(4)	(5)	(6)	(7)	(8)
1	नियोजित कामांची संख्या	4046	656	3260	194	80	8236
2	मंजूर केलेल्या कामांची संख्या	1	-	8	16	95	120
3	सुरु केलेल्या कामांची संख्या	-	-	-	16	2	18
4	पूर्ण केलेल्या कामांची संख्या	-	-	-	-	2	2
5	मध्येच बंद केलेल्या कामांची संख्या	-	-	-	16	-	16
6	कामांसाठी केलेली तरतूद (रु.लाखात)	4958.62	2123.48	5440.96	358.60	24.13	12905.79
7	कामांवर झालेला एकूण खर्च (लाखात)	179.22	6.19	99.97	101.93	44.64	431.95
8	रोजगार निर्मिती (मनुष्य दिवस लाखात)	1.51	0.05	0.84	0.86	0.38	3.64

आधार - जिल्हाधिकारी कार्यालय, रोजगार हमी योजना, सांगली

तक्ता क्रमांक - 12.3

रोजगार हमी योजनेखाली घेतलेली कामे, त्यावरील रोजगार व खर्च

जिल्हा - सांगली

संदर्भ: 2006-07

अ. क्र.	महिना	खर्च (रुपये लाखात)		मनुष्य दिवस (लाखात)	रोजगार हमी योजनेखालील कामांची संख्या
		प्रत्यक्ष (महिन्यातील)	संचित (आर्थिक वर्षाच्या आरंभापासून)		
(1)	(2)	(3)	4	(5)	(6)
1	एप्रिल 2006	-	0.00	-	-
2	मे 2006	39.90	39.90	0.65	8236
3	जून 2006	126.90	166.80	1.52	8236
4	जुलै 2006	23.35	190.15	0.48	8236
5	ऑगस्ट 2006	28.37	218.52	0.27	8236
6	सप्टेंबर 2006	20.80	239.32	0.13	8236
7	ऑक्टोबर 2006	24.32	263.64	0.07	8236
8	नोव्हेंबर 2006	8.38	272.02	0.15	8236
9	डिसेंबर 2006	70.74	342.76	0.02	8236
10	जानेवारी 2007	0	342.76	0	8236
11	फेब्रुवारी 2007	10.26	353.02	0.05	8236
12	मार्च 2007	78.93	431.95	0.3	8236

आधार - जिल्हाधिकारी कार्यालय, (रो.इ.यो.शाखा), सांगली

तक्ता क्रमांक - 12.4

पिण्याच्या पाण्याच्या सोयी व टंचाई संबंधी केलेल्या उपाययोजना

संदर्भ : 2006-07

अ. क्र	बाबी	तालुका										जिल्हा एकूण
		शिराळा	वाळवा	पलूस	खानापूर	आटपाडी	तासगाव	मिरज	क.महांकाळ	जत	कडेगाव	
(1)	(2)	(3)	(4)	(5)	(6)	(7)	(8)	(9)	(10)	(11)	(12)	(13)
1	वस्ती असलेल्या गावांची एकूण संख्या	95	96	35	64	60	68	63	60	125	55	721
2	गावातील वाड्या/वस्त्यांची संख्या	106	226	101	152	393	320	372	384	801	174	3029
3	बारा महिने पुरेसे पाणी उपलब्ध असलेल्या											
	3.1 गावांची संख्या	95	96	34	64	57	67	63	49	101	52	678
	3.2 त्याखालील वाड्या / वस्त्यांची संख्या	102	226	89	143	318	301	368	353	700	173	2773
4	पिण्याच्या पाण्याची टंचाई असलेली संदर्भ वर्षातील											
	अ) एकूण टंचाईग्रस्त गावे (संख्या)	0	0	1	0	3	1	0	11	24	3	43
	ब) एकूण वाड्या/वस्त्या (संख्या)	4	0	12	9	75	19	4	31	101	1	256
	बृहत आराखडयानुसार											0
	अ) एकूण टंचाईग्रस्त गावे	2	2	0	8	7	4	2	7	8	0	40
	ब) एकूण टंचाईग्रस्त वाड्या / वस्त्या	0	0	0	0	0	0	0	0	0	0	0
5	केलेली उपाययोजना											
	अ) टँकरने पुरवठा होणा-या गावांची संख्या	0	0	0	0	2	1	0	11	21	3	38
	गावांतील वाड्या/वस्त्यांची संख्या	1	0	0	0	66	16	0	8	65	0	156
	टँकरची संख्या	1	0	0	0	8	3	0	9	18	2	41
	ब) बेलगाडीने पुरवठा होणा-या गावांची संख्या	0	0	0	0	0	0	0	0	0	0	0
	गावांतील वाड्या/वस्त्यांची संख्या	0	0	0	0	0	0	0	0	0	0	0
	बेलगाड्यांची संख्या	0	0	0	0	0	0	0	0	0	0	0
	क) इतर साधनांनी पुरवठा होणा-या गावांची संख्या	0	0	1	0	1	0	0	0	3	0	5
	गावांतील वाड्या/वस्त्यांची संख्या	3	0	12	9	9	3	4	23	36	1	100
	साधने संख्या	0	0	0	0	0	0	0	0	0	0	0

आधार - कार्यकारी अभियंता, ग्रामीण पाणीपुरवठा, जिल्हा परिषद, सांगली

तक्ता क्रमांक 12.5
रासायनिक खतांचे वाटप

जिल्हा - सांगली

संदर्भ : 2006-07

अ.क्र.	तालुका	रासायनिक खतांचे वाटप (मे.टन)		
		नियंत्रित संस्थांकडून	खाजगी संस्थांकडून	एकूण
(1)	(2)	(3)	(4)	(5)
1	शिराळा	9123	13047	22170
2	वाळवा	11343	16656	27999
3	पलूस	11797	17609	29406
4	खानापूर	4714	6763	11477
5	आटपाडी	4706	6796	11502
6	तासगाव	11790	17599	29389
7	मिरज	14901	21237	36138
8	क.महाकाळ	5311	8177	13488
9	जत	9498	13362	22860
10	कडेगाव	9086	13513	22599
जिल्हा एकूण		92269	134759	227028

आधार - कृषि विकास अधिकारी, जिल्हा परिषद, सांगली.

तक्ता क्रमांक - 12.6

साखर कारखाने

जिल्हा:- सांगली

संदर्भ वर्ष : 2004-05

अ. क्र.	तालुका	साखर कारखान्याचे नाव	सहकारी/खाजगी	कामगार(संख्या)		गळीत क्षमता मे.टन	प्रत्यक्ष गाळप मे.टन
				नियमित	हंगामी		
(1)	(2)	(3)	(4)	(5)	(6)	(7)	(8)
1	शिराळा	1.निनाईदेवी सहकारी साखर कारखाना लि.	सहकारी	110	297	1750	0
		2.विश्वास सहकारी साखर कारखाना लि.	सहकारी	317	392	1250	225315
2	वाळवा	1.हु.किसन अहिर सहकारी साखर कारखाना लि.	सहकारी	383	213	1250	371000
		2.रा.बा.पाटील सहकारी साखर कारखाना+शाखा	सहकारी	620	1016	6500	934460
		3.सर्वोदय सहकारी साखर कारखाना लि.	सहकारी	221	348	2500	130005
3	पलूस	1.क्रांती सहकारी साखर कारखाना लि.	सहकारी	118	384	2500	151594
4	खानापूर	1.यशवंत सहकारी साखर कारखाना लि.	सहकारी	320	360	1250	0
5	आटपाडी	1.माणगंगा सहकारी साखर कारखाना लि.	सहकारी	533	181	1250	0
6	तासगाव	1.तासगाव सहकारी साखर कारखाना लि.	सहकारी	233	560	2750	0
7	मिरज	1.वसंतदादा सहकारी साखर कारखाना लि.	सहकारी	1778	644	5000	0
		2.मोहनराव शिंदे सहकारी साखर कारखाना लि.	सहकारी	168	308	2500	0
8	क.महाकाळ	1.महाकाली सहकारी साखर कारखाना लि.	सहकारी	303	614	1250	0
9	जत	1.रा.वी डफळे सहकारी साखर कारखाना लि.	सहकारी	138	30	2500	0
10	कडेगाव	1.डोंगराई सागरेस्वर सहकारी साखर कारखाना लि	सहकारी	229	710	2500	0
		2.सोनहिरा सहकारी साखर कारखाना लि.	सहकारी	149	456	2500	158737

अ. क्र.	तालुका	साखर कारखान्याचे नाव	साखरेचे उत्पादन मे.टन	इतर उत्पादने			
				इथेनॉल मे. टन	पेपर मे. टन	मद्यार्क हजार लि.	वीज मे. वॅट
(1)	(2)	(3)	(9)	(10)	(11)	(12)	(13)
1	शिराळा	1.निनाईदेवी सहकारी साखर कारखाना लि.	0	0	0	0	0
		2.विश्वास सहकारी साखर कारखाना लि.	25497	0	0	75.25	0
2	वाळवा	1.हु.किसन अहिर सहकारी साखर कारखाना लि.	47000	0	0	0	0
		2.रा.बा.पाटील सहकारी साखर कारखाना+शाखा	114301	6.06	0	93.06	0
		3.सर्वोदय सहकारी साखर कारखाना लि.	13409	0	0	0	0
3	पलूस	1.क्रांती सहकारी साखर कारखाना लि.	17080	0	0	0	0
4	खानापूर	1.यशवंत सहकारी साखर कारखाना लि.	0	0	0	0	0
5	आटपाडी	1.माणगंगा सहकारी साखर कारखाना लि.	0	0	0	20.86	0
6	तासगाव	1.तासगाव सहकारी साखर कारखाना लि.	0	0	0	0	0
7	मिरज	1.वसंतदादा सहकारी साखर कारखाना लि.	0	0	0	0.56	0
		2.मोहनराव शिंदे सहकारी साखर कारखाना लि.	0	0	0	0	0
8	क.महाकाळ	1.महाकाली सहकारी साखर कारखाना लि.	0	0	0	0	0
9	जत	1.रा.वी डफळे सहकारी साखर कारखाना लि.	0	0	0	0	0
10	कडेगाव	1.डोंगराई सागरेस्वर सहकारी साखर कारखाना लि	0	0	0	0	0
		2.सोनहिरा सहकारी साखर कारखाना लि.	17066	0	0	0	0

आधार - साखर आयुक्तालय, पुणे

तक्ता क्रमांक - 12.7
वीस कलमी कार्यक्रमाची भौतिक प्रगती.

जिल्हा सांगली

संदर्भ: 2006-07

अ.क्र.	बाब	परिमाण	उदिष्ट	साध्य
(1)	(2)	(3)	(4)	(5)
1	अ) स्वर्णजयंती ग्राम स्वरोजगार योजना	लाभधारकांची संख्या	11.67	620
	ब) जवाहर ग्राम समृद्धी योजना (संपूर्ण ग्रामीण रोजगार योजना)	लाख मनुष्य दिवस	11.83	8.08
	क) लघुउद्योग स्थापन करणे	उद्योग संख्या	3520	438
2	अ) अतिरिक्त जमिनीचे वाटप	हेक्टर	-	-
	ब) लाभधारक	संख्या-अनु.जाती	-	-
		अनु.जमाती	-	-
		इतर	-	-
3	वेठबिगरांचे पुनर्वसन	खेडी संख्या	-	-
4	पिण्यासाठी स्वच्छ पाणी	खेडी संख्या	28	28
5	अ) प्राथमिक आरोग्य केंद्र	केंद्र संख्या	-	-
	ब) उपकेंद्र	उपकेंद्र संख्या	-	-
6	अ) कुटुंब नियोजन शस्त्रक्रिया	संख्या	17000	18511
	ब) सममूल्य शस्त्रक्रिया	संख्या	-	-
7	अ) एकात्मिक बालविकास सेवा गट	संख्या	-	-
	ब) अंगणवाडी	संख्या	-	-
8	अ) अनु.जातीच्या कुटुंबांना सहाय्य	संख्या	500	543
	ब) अनु.जमातीच्या कुटुंबांना सहाय्य	संख्या	-	-
9	अ) घरांसाठी जागा (इंदिरा आवास योजना)	संख्या	-	-
	ब) घरबांधणीसाठी अर्थसहाय्य (इंदिरा आवास योजना)			
	1.नवीन घरकुले	संख्या	2481	1882
	2.घरकूल दुरुस्ती	संख्या	147	147
	क) आर्थिकदृष्ट्या दुर्बल घटकांसाठी घरे	संख्या	-	-
	ड) कमी उत्पन्न गटासाठी घरे	संख्या	-	-
10	गलिच्छ वस्ती सुधारणा	लोकसंख्या	-	-
11	झाडे लावणे	रोपे संख्या लाखात	19.35	1239
12	रास्त भावाची दुकाने उघडणे	संख्या	-	-
13	अ) खेड्यांचे विदयुतीकरण	संख्या	-	-
	ब)पंप संचांसाठी विदयुतीकरण	संख्या	-	-
	क) सुधारित चुली	संख्या	-	-
	ड) बायोगॅस	संख्या	900	900

आधार - जिल्हा नियोजन अधिकारी, जिल्हाधिकारी कार्यालय,सांगली

तक्ता क्रमांक - 12.8

स्थानिक विकास कार्यक्रम (लोकसभा मतदार संघ)

जिल्हा - सांगली

संदर्भ : 2006-07

अ. क्र.	लोकसभा मतदार संघाचे नांव	मतदार संघाला मंजूर तरतूद (रुपये हजारात)	मंजूर कामांची संख्या			मंजूर कामांची अंदाजित किंमत	संदर्भ वर्षात झालेला एकूण खर्च (रुपये हजारात)
			जुनी अपूर्ण कामे	संदर्भ वर्षातील नवीन कामे	एकूण		
(1)	(2)	(3)	(4)	(5)	(6)	(7)	(8)
1	सांगली	20000	74	63	137	19527	12984
2	कराड	6400	38	31	69	7751	2478
3	पंढरपूर	1000	8	11	19	2808	404
एकूण		27400	120	105	225	30086.00	15866

तक्ता क्रमांक - 12.9

स्थानिक विकास कार्यक्रम (विधानसभा मतदार संघ)

जिल्हा - सांगली

संदर्भ : 2006-07

अ. क्र.	विधानसभा मतदार संघाचे नांव	मतदार संघाला मंजूर तरतूद (रुपये हजारात)	मंजूर कामांची संख्या			मंजूर कामांची अंदाजित किंमत (रुपये हजारात)	संदर्भ वर्षात झालेला एकूण खर्च (रुपये हजारात)
			जुनी अपूर्ण कामे	संदर्भ वर्षातील नवीन कामे	एकूण		
(1)	(2)	(3)	(4)	(5)	(6)	(7)	(8)
1	शिराळा	8000	55	29	84	8677	8363
2	वाळवा	8000	32	49	81	9857	110.12
3	भिलवडी-वांगी	8000	16	31	47	8172	7945
4	सांगली	8000	30	33	63	7749	9873
5	मिरज	8000	38	29	67	8351	9602
6	तासगाव	8000	33	31	64	8400	9783
7	खानापूर-आटपाडी	8000	44	22	66	8247	7899
8	क.महांकाळ	8000	44	13	57	6411	9206
9	जंत	8000	39	20	59	5687	8447
एकूण		72000	331	257	588	71551	71228

आधार - जिल्हा नियोजन अधिकारी, सांगली

तक्ता क्रमांक - 12.10
स्थानिक विकास कार्यक्रम (राज्यसभा सदस्य)

जिल्हा - सांगली

संदर्भ : 2006-07

अ. क्र.	राज्यसभा सदस्याचे नाव	जिल्हाकरिता उपलब्ध करून दिलेली तरतूद (रुपये हजारात)	मंजूर कामांची संख्या			मंजूर कामांची अंदाजित किंमत (रुपये हजारात)	संदर्भ वर्षात झालेला एकूण खर्च (रुपये हजारात)
			जुनी अपूर्ण कामे	संदर्भ वर्षातील नवीन कामे	एकूण		
(1)	(2)	(3)	(4)	(5)	(6)	(7)	(8)
1	मा.खा.श्री. पृथ्वीराज चव्हाण.	2500	35	3	38	725	1203
2	मा.खा.श्री. वसंत चव्हाण.	-	2	-	2	771	0
3	मा.खा.श्री.पी.सी.अलेक्झांडर.	-	1	-	1	1254	0
4	मा.खा.श्रीमती.लता मंगेशकर	-	1	-	1	-	0
5	मा.खा.श्री. दिलीप कुमार.	4825	1	4	5	4911	-
6	मा.खा.श्री. बाळ आपटे.	-	1	-	1	-	-
7	मा.खा.श्री.व्ही.पी.गोयल	-	3	-	3	-	1041
8	मा.खा.श्री. राम जेठमलाणी.	-	4	-	4	-	-
9	मा.खा.श्री.सुरेश कलमाडी .	-	1	-	1	-	-
10	मा.खा.श्री. शरद जोशी.	-	5	-	5	-	641
एकूण		7325	54	7	61	7661	2885

तक्ता क्रमांक - 12.11

स्थानिक विकास कार्यक्रम (विधानपरिषद सदस्य)

जिल्हा - सांगली

संदर्भ - 2006-07

अ. क्र.	विधानपरिषद सदस्यांचे नाव	जिल्हाकरिता उपलब्ध करून दिलेली तरतूद (रुपये हजारात)	मंजूर कामांची संख्या			मंजूर कामांची अंदाजित किंमत (रुपये हजारात)	संदर्भ वर्षात झालेला एकूण खर्च (रुपये हजारात)
			जुनी अपूर्ण कामे	संदर्भ वर्षातील नवीन कामे	एकूण		
(1)	(2)	(3)	(4)	(5)	(6)	(7)	(8)
1	मा.ना.श्री.शिवाजीराव देशमुख	4671	38	41	79	5112	4946
2	मा.आ.श्री.शिवाजीराव पाटील	4173	15	22	37	4167	5170
3	मा.आ.श्री.कन्हैयालाल गिडवानी	109	1	-	1	3529	3443
4	मा.आ.श्री.शरद पाटील	3729	9	49	58	3529	3443
5	मा.आ.श्री.जी.एल.ऐनापुरे	731	1	13	14	734	835
6	मा.आ.श्री.मुझफ्फर हुसेन	-	1	-	1	-	141
7	मा.आ.श्री.विलासराव शिंदे	4862	38	30	68	4462	4924
8	मा.आ.सुरेश पाटील	-	1	-	1	-	-
9	मा.आ.श्री.दयानंद मस्के	-	1	-	1	-	-
10	मा.शांताराम करमकर	-	1	-	1	-	247
11	मा.श्रीमती.मंदा म्हात्रे.	-	1	-	1	-	100
12	मा.जितेंद्र आव्हाड	690	2	6	8	690	980
13	मा.वसंत डावखरे	193	-	5	5	193	187
14	मा.शरद रणपिसे	1000	-	1	1	1000	-
एकूण		20158	109	167	276	23416	24416

आधार - जिल्हा नियोजन अधिकारी, सांगली.

तक्ता क्रमांक - 13.1
पोलिस अधिकारी/ कर्मचारी यांची संख्या

जिल्हा - सांगली

संदर्भ वर्ष:2006-07

अ. क्र.	पदनाम	संख्या	
		एकूण संख्या	पैकी महिलांची संख्या
(1)	(2)	(3)	(4)
1	पोलिस अधिकारी/ कर्मचा-यांची संख्या		
	1.1 पोलिस उपमहानिरीक्षक	-	-
	1.2 पोलिस आयुक्त	-	-
	1.3 पोलिस उप आयुक्त	-	-
	1.4 पोलिस सहायक आयुक्त	-	-
	1.5 पोलिस अधीक्षक	1	-
	1.6 अपर पोलिस अधीक्षक	1	-
	1.7 पोलिस उप अधीक्षक	7	-
	1.8 पोलिस निरीक्षक	17	-
	1.9 पोलिस उप निरीक्षक	80	1
	1.10 पोलिस जमादार/ हवालदार	595	9
	1.11 पोलिस शिपाई / पोलिस नाईक	1274	237
	एकूण पोलिस अधिकारी/ कर्मचारी संख्या	1975	247
2	पोलिस ठाणे	22	XX
3	आउट पोस्ट	24	XX
4	पोलिस चौकी	15	XX
5	लॉकअप्स	21	XX
6	पोलिस ठाणे, आउट पोस्ट व सब पोस्ट आदींची सोय असलेली गावे व शहरे	43	XX
7	पोलिस दलांचा एकूण खर्च (रू.लाखात)	2811	XX

आधार - 1) जिल्हा पोलिस अधीक्षक, सांगली

तक्ता क्रमांक - 13.2

दिवाणी व फौजदारी न्यायालयांत निकालात काढलेली प्रकरणे

जिल्हा-सांगली

संदर्भ वर्ष: 2006-07

अ. क्र.	न्यायालये	एकूण प्रकरणे	मूळ		अपील	
			नियमित	संकीर्ण	नियमित	संकीर्ण
(1)	(2)	(3)	(4)	(5)	(6)	(7)
1	दिवाणी न्यायालय	7260	3299	2987	643	331
2	फौजदारी न्यायालय	11221	8108	2696	127	290
3	लोक न्यायालय	741	37	695	4	5
4	कामगार न्यायालय	460	363	97	-	-
5	औद्योगिक न्यायालय	252	173	1	78	-
6	कौटुंबिक न्यायालय	उ.ना.	उ.ना.	उ.ना.	उ.ना.	उ.ना.
7	जिल्हा दंडाधिकारी तथा कार्यकारी दंडाधिकारी	1337	उ.ना.	उ.ना.	उ.ना.	उ.ना.

आधार -1)जिल्हा व सत्र न्यायाधीश,सांगली

2)न्यायाधिश, कामगार न्यायालय,सांगली

3)सहाय्यक प्रबंधक, औद्योगिक न्यायालय, सांगली

5) जिल्हा दंडाधिकारी व कार्यकारी दंडाधिकारी , सांगली

तक्ता क्रमांक - 14.1

चित्रपट गृहे, व्ही.डी.ओ. केंद्र आणि केबलधारक यांची आकडेवारी

जिल्हा-सांगली

संदर्भ वर्ष: 31.3.2007

अ. क्र.	तालुका	कायम स्वरुपी चित्रपटगृहे		फिरती चित्रपटगृहे		व्हीडीओ केंद्रे		केबल धारक		वसूल केलेला करमणूक कर (रुपये हजारत)
		संख्या	प्रत्येक खेळा साठी असलेली आसन क्षमता	संख्या	प्रत्येक खेळा साठी असलेली आसन क्षमता	संख्या	प्रत्येक खेळा साठी असलेली आसन क्षमता	केबल चालक संख्या	केबल ग्राहक संख्या	
(1)	(2)	(3)	(4)	(5)	(6)	(7)	(8)	(9)	(10)	(11)
1	शिराळा	-	-	2	200	6	250	72	3326	71
2	वाळवा	3	2638	4	400	4	225	122	10470	347
3	पलूस	1	455	6	1849	-	-	42	2852	89
4	खानापूर	2	1183	-	-	6	345	27	3290	119
5	आटपाडी	1	530	-	-	4	205	24	2265	49
6	तासगाव	1	500	1	150	3	180	49	4144	95
7	मिरज	15	9338	13	1850	4	125	96	20051	1938
8	क.महाकाळ	2	1060	-	-	4	170	42	2554	47
9	जत	-	-	4	400	1	30	43	3122	55
10	कडेगाव	-	-	-	-	1	75	22	1368	36
जिल्हा एकूण		25	15704	30	4849	33	1605	539	53442	2846

आधार- जिल्हाधिकारी कार्यालय (करमणूक शाखा), सांगली

तक्ता क्रमांक - 14.2

मुद्रणालये आणि त्यांनी प्रकाशित केलेली वर्तमानपत्रे व नियतकालिके

जिल्हा-सांगली

संदर्भ-31.3.2007

अ.क्र.	तालुका	मुद्रणालयांची संख्या	दैनिक वर्तमान पत्रे आणि नियतकालिके					
			दैनिक	साप्ताहिक	पाक्षिक	मासिक	त्रैमासिक	वार्षिक
(1)	(2)	(3)	(4)	(5)	(6)	(7)	(8)	(9)
1	शिराळा	-	-	-	-	-	-	-
2	वाळवा	-	-	-	-	-	-	-
3	पलूस	-	-	-	-	-	-	-
4	खानापूर	2	-	-	-	8	-	-
5	आटपाडी	-	-	-	-	-	-	-
6	तासगाव	-	-	-	-	-	-	-
7	मिरज	30	30	51	1	45	-	-
8	क.महाकाळ	-	-	-	-	-	-	-
9	जत	-	-	-	-	-	-	-
10	कडेगाव	-	-	-	-	-	-	-
एकूण जिल्हा		32	30	51	1	53	0	0

आधार:- 1)मा.अधिपरिक्षके पुस्तके व प्रकाशने मुंबई.

टिप- सदर तक्त्यामधील माहिती कार्यालयाच्या अभिलेखावरून देणेत आली आहे. प्रत्येक वर्षी काही वृत्तपत्रे नव्याने सुरू होतात व काही बंद होतात. त्यामुळे वृत्तपत्रे व मासिके यांची संख्या कमी/जास्त होते.

तक्ता क्रमांक - 14.3

लोकसभा व विधानसभा निवडणुकीबाबतची आकडेवारी

जिल्हा- सांगली

संदर्भ वर्ष 2004

अ. क्र.	मतदारसंघाचे नाव	एकूण मतदारांची संख्या	मतदान केलेल्या मतदारांची संख्या			मतदानाची टक्केवारी	पक्षनिहाय मिळालेली मते(संख्ये)	
			पुरुष	स्त्रिया	एकूण		काँग्रेस आय	भा.ज.प.
(1)	(2)	(3)	(4)	(5)	(6)	(7)	(8)	(9)
लोकसभा निवडणूक :		एप्रिल 2004						
1	46- सांगली लोकसभा मतदारसंघ	1186416	363272	329168	692440	58.36	304798	222866
लोकसभा एकूण		1186416	363272	329168	692440	58.36	304798	222866
विधानसभा निवडणूक :		ऑक्टोबर 2004						
1	268-शिराळा	199354	82470	81490	163960	82.25	-	-
2	269-वाळवा	216678	85761	77003	162764	75.12	-	-
3	270-भिलवडी वांगी	208058	83124	73572	156696	75.31	121540	-
4	271-सांगली	206319	74650	71006	145656	70.60	36449	39708
5	272-मिरज	218173	73452	66661	140113	64.22	45078	-
6	273-तासगाव	174090	70871	68256	139127	79.92	-	-
7	274-खानापूर आटपाडी	214299	78185	78075	156260	72.92	-	12580
8	275-क.महाकाळ	193514	73609	69282	142891	73.84	72341	-
9	276-जत	203758	71445	65075	136520	67.00	37524	62853
विधानसभा एकूण		1834243	693567	650420	1343987	73.27	312932	115141

अ. क्र.	मतदारसंघाचे नाव	पक्षनिहाय मिळालेली मते (संख्या)						
		सी.पी.एम.	आय.एन.सी.	स.पा.	ब.स.पा.	शिवसेना	अपक्ष	इतर पक्ष
(1)	(2)	(10)	(11)	(12)	(13)	(14)	(15)	(16)
लोकसभा निवडणूक :		एप्रिल 2004						
1	46- सांगली लोकसभा मतदारसंघ	-	-	137084	8250	-	19124	-
लोकसभा एकूण		-	-	137084	8250	-	19124	-
विधानसभा निवडणूक :		ऑक्टोबर 2004						
1	268-शिराळा	-	56064	-	-	-	-	107896
2	269-वाळवा	-	120555	-	2910	-	-	39299
3	270-भिलवडी वांगी	-	-	-	2535	-	-	32621
4	271-सांगली	-	-	-	1018	-	-	68481
5	272-मिरज	-	-	-	3131	33686	-	58218
6	273-तासगाव	-	69959	-	712	2196	-	66260
7	274-खानापूर आटपाडी	1228	54542	-	1146	-	-	86764
8	275-क.महाकाळ	-	-	-	1443	9007	-	60100
9	276-जत	-	-	-	1895	-	-	34248
विधानसभा एकूण		1228	301120	-	14790	44889	-	553887

आधार - जिल्हा निवडणूक अधिकारी, जिल्हाधिकारी कार्यालय, सांगली