

STATISTICAL ABSTRACT
GADCHROLI 2006-07

MAHARASHTRA ECONOMICS
AND STATISTICS

GIPE

फक्त कार्यालयीन उपयोगाकरिता



सत्यमेव जयते

जिल्हा
सामाजिक व आर्थिक
समालोचन

गडचिरोली जिल्हा

२००६-२००७




अर्थ व सांख्यिकी संचालनालय,
महाराष्ट्र शासन,
मुंबई.

फक्त कार्यालयीन उपयोगाकरिता

**जिल्हा सामाजिक
व
आर्थिक समालोचन
2006-2007
जिल्हा - गडचिरोली**

जिल्हा सांख्यिकी कार्यालय,
अर्थ व सांख्यिकी संचालनालय,
महाराष्ट्र शासन,
गडचिरोली



अनुक्रमणिका

जिल्हा सामाजिक व आर्थिक समालोचन - 2006-07

जिल्हा - गडचिरोली

(84)

तक्ता क्र.	विषय	पृष्ठ क्र.
1	2	3
भाग-1 समालोचन		
गडचिरोली जिल्हाचा समग्र आढावा		1 ते 18
दृष्टिक्षेपात गडचिरोली जिल्हा		19 ते 25
रस्ते आणि तालुका सीमा दर्शविणारा निवडक आलेख	जिल्हाचा नकाशा	26 27
भाग-2 सांख्यिकीय तक्ते		
1. निवडक निर्देशक		
1.1	निवडक निर्देशक (1980-2007)	1 ते 5
2. लोकसंख्याविषयक आकडेवारी		
2.1	लोकसंख्याविषयक निवडक आकडेवारी	6
2.2	लोकसंख्या आणि वृद्धिदर	7
2.3	शहरांची वर्गवारी आणि त्यांची लोकसंख्या	11
2.4	मुख्य व सीमांतिक काम-करणा-यांचे उद्योगगटनिहाय वर्गीकरण	12
2.5	धर्म व वयोगटानुसार लोकसंख्या	13
2.6	दारिद्र्य रेषेखालील ग्रामीण कुटुंबे	14
3. जिल्हा उत्पन्न अंदाज		
3.1	क्षेत्रवार जिल्हा उत्पन्न व दरडोई जिल्हा उत्पन्न - चालू किमतीनुसार	15
3.2	क्षेत्रवार जिल्हा उत्पन्न व दरडोई जिल्हा उत्पन्न - स्थिर किमतीनुसार	16
4. किमतीविषयक आकडेवारी		
4.1	निवडक कृषिमालाच्या सरासरी घाऊक किमती	17
4.2	जिल्हा मुख्यालयातील महत्वाच्या वस्तूच्या मासिक सरासरी किरकोळ किमती	19 ते 24
4.3	ग्राहक किमतीचे निर्देशांक	25
4.4	किमतीचे महत्वाचे निर्देशांक	26
5. जमीन महसूल, स्थानिक संस्थांचे उत्पन्न/ खर्च, बँकिंग, विमा आणि अल्पबचतविषयक आकडेवारी		
5.1	गोळा केलेला जमीन महसूल	27
5.2	स्थानिक स्वराज्य संस्थांचे उत्पन्न व खर्च	28
5.3	बँक कार्यालये, वर्गीकृत बँकांची संख्या, ठेवी व कर्ज	29
5.4	अल्पबचत कार्यक्रमाची प्रगती	30
5.5	आयुर्विमाविषयक आकडेवारी	31

अनुक्रमणिका

जिल्हा सामाजिक व आर्थिक समालोचन - 2006-07

जिल्हा - गडचिरोली

तक्ता क्र.	विषय	पृष्ठ क्र.
1	2	3
6. कृषि व पशुपत विषयक आकडेवारी		
6.1	जमिनीचा वापर	32
6.2	निरनिराळ्या पिकाखालील क्षेत्र	34
6.3	मुख्य पिकाचे दर हेक्टरी अदाजित उत्पादन	43
6.4	निवडक केंद्रातील पर्जन्य दिवसांची संख्या व एकूण पर्जन्य	44
6.5	विविध साधनाखालील ओलिताचे क्षेत्र	45
6.6	निरनिराळ्या पिकाखालील ओलिताचे क्षेत्र	46
6.7	सिंचन विहिरी	52
6.8	कृ पनलिका, हातपंप व विद्युत् पंप	53
6.9	लघुपाटबंधा-यांची कामे	54
6.10	मोठे व मध्यम पाटबंधारे प्रकल्प	56
6.11	वहिली धारणेचा प्रकार आणि क्षेत्रफळ गटानुसार वर्गीकरण	59
6.12	कृषि अवजारे	60
6.13	पशुधन	61
6.14	पशुवैद्यकीय संस्था	68
6.15	मान्यताप्राप्त पशुवधगृह आणि त्यात कत्तल केलेल्या पशूंची संख्या	70
6.16	वनक्षेत्र	71
6.17	मुख्य व गौण वन उत्पादने	72
6.18	भूजल मत्स्यव्यवसाय	73
6.19	दुग्ध विकास सहकारी संस्था	74
7. सहकार क्षेत्र		
7.1	विविध प्रकारच्या सहकारी संस्था	75
7.2	सहकारी संस्थांची वित्तीय स्थिती	76
7.3	सहकारी संस्थांची लेखा परीक्षण त्रुटीप्रमाणे संख्या	77
7.4	राज्य/जिल्हा कार्यक्षेत्र असलेल्या सहकारी बँकांचे कार्य	78
7.5	सहकारी संस्थांचे कार्य	79
7.6	बिगरकृषि सहकारी पत संस्थांचे कार्य	81
7.7	जिल्हा आणि प्राथमिक पणन संस्थांचे कार्य	82
7.8	नियंत्रित बाजारपेठांतील कृषि मालाची वार्षिक आवक	85
7.9	परवानाधारक सावकारांची संख्या आणि त्यांनी दिलेली कर्जे	87

अनुक्रमणिका

जिल्हा सामाजिक व आर्थिक समालोचन - 2006-07

जिल्हा - गडचिरोली

तक्ता क्र.	विषय	पृष्ठ क्र.
1	2	3
8. वीज आणि परिवहन व बळणवळण		
8.1	विद्युतीकरण झालेल्या शहरांची व गावांची संख्या आणि त्यांची लोकसंख्या	88
8.2	विजेचा वापर	88
8.3	प्रकार व पृष्ठभाग यानुसार रस्त्यांची लांबी	89
8.4	मोटर वाहनांची आणि परवानाधारकांची संख्या	90
8.5	महाराष्ट्र राज्य मार्ग परिवहन महामंडळाची प्रवासी वाहतूक	91
8.6	पोस्ट, खाजगी व सार्वजनिक दूरध्वनींची संख्या	92
9. रोजगार व उद्योगविषयक आकडेवारी		
9.1	कारखान्यातील कामगारांची दैनिक सरासरी संख्या	93
9.2	रोजगार व स्वयंरोजगार मार्गदर्शन केंद्रातील आकडेवारी	94
9.3	शासकीय व स्थानिक स्वराज्य संस्थांतील कर्मचा-यांची संख्या	95
9.4	निरनिराळ्या उद्योगांतील रोजगार	96
9.5	कृषि व बिगर -कृषि उद्योग	97
9.6	प्रमुख उद्योग गटानुसार उद्योगांची आणि नियमित काम करणा-या कामगारांची संख्या	98
9.7	महत्त्वाच्या उद्योग गटानुसार कृषि व बिगरकृषि आस्थापनांची व त्यातील कामगारांची संख्या	99
10. शिक्षण		
10.1	शैक्षणिक संस्थांची संख्या	100
10.2	शैक्षणिक संस्थातील शिक्षकांची संख्या	102
10.3	शैक्षणिक संस्थातील विद्यार्थी संख्या	104
10.4	शैक्षणिक संस्थातील अनुसूचित जातीची विद्यार्थी संख्या	106
10.5	शैक्षणिक संस्थातील अनुसूचित जमातीची विद्यार्थी संख्या	108
10.6	शारीरिक शिक्षण महाविद्यालये, क्रीडांगणे, क्रीडा संस्था आणि क्रीडा शिष्यवृत्तीधारक	110
10.7	इयत्तानिहाय विद्यार्थ्यांची संख्या	111
11. सार्वजनिक आरोग्य		
11.1	सार्वजनिक व शासन सहाय्यित वैद्यकीय सुविधांची माहिती	113
11.2	नांदणी केलेल्या जन्म-मृत्यूंची संख्या	115
11.3	विविध कारणानुसार मृत्यूंची संख्या	117
11.4	माता व बाल संगोपन कार्यक्रमांतर्गत लस टोचणी	118
11.5	कुटुंब कल्याण कार्यक्रम	119

अनुक्रमणिका

जिल्हा सामाजिक व आर्थिक समालोचन - 2006-07

जिल्हा - गडचिरोली

तक्ता क्र.	विषय	पृष्ठ क्र.
1	2	3
12. योजना		
12.1	विविध विकास शीर्षाखाली झालेला योजनांतर्गत खर्च	120
12.2	रोजगार हमी योजना	122
12.3	रोजगार हमी योजनेखाली घेतलेली कामे, त्यावरील रोजगार व खर्च	123
12.4	पिण्याच्या पाण्याच्या सोयी व टंचाईसंबंधी केलेल्या उपाययोजना	124
12.5	रासायनिक खतांचे वाटप	125
12.6	साखर कारखाने	126
12.7	वीस कलमी कार्यक्रमाची भौतिक प्रगती	127
12.8	स्थानिक विकास कार्यक्रम (लोकसभा मतदार संघ)	128
12.9	स्थानिक विकास कार्यक्रम (विधानसभा मतदार संघ)	128
12.10	स्थानिक विकास कार्यक्रम (राज्यसभा सदस्य)	129
12.11	स्थानिक विकास कार्यक्रम (विधानपरिषद सदस्य)	129
13. न्याय व प्रशासन		
13.1	पोलीस अधिकारी/ कर्मचारी यांची संख्या	130
13.2	दिवाणी व फौजदारी न्यायालयात निकाली काढलेली कामे/प्रकरणे	131
14. संकीर्ण		
14.1	चित्रपट गृहविषयक आकडेवारी	132
14.2	मुद्रणालये आणि त्यांनी प्रकाशित केलेली वर्तमानपत्रे व नियतकालिके	133
14.3	लोकसभा व विधानसभा निवडणूकाबाबतची आकडेवारी	134

भाग -1

समग्र आढावा

व

दृष्टिक्षेपात

गडचिरोली जिल्हा

2006 - 2007

:- सामाजिक व आर्थिक समालोचन - 2006-2007 :-

जिल्हा :- गडचिरोली

1) स्थान व भौगोलीक वैशिष्टे.

1.1. जिल्हयाचा इतिहास :-

प्राचीनकाळी गडचिरोली परीसर नाग व मानवंशीय राजांच्या अंमलवाहीत होता. संध्याच्या आरमोरी तालुक्यातील वैरागड, व धानोरा तालुक्यातील टिपागड ही या राजवटीची प्रमुख केन्द्रे होती. टिपागड हे पुरमशहाच्या राजधानीचे ठिकाण होते. पुर्वीच्या चंद्रपूर जिल्हयाचे विभाजन होवून गडचिरोली हा नविन जिल्हा 26 ऑगष्ट, 1982 पासून अस्तीत्वात आला. गडचिरोली जिल्हा अदिवासी जिल्हा असून या जिल्हयात प्रामुख्याने गोंड, प्रधान, माडीया, राजगोंड हया आदिवासी जमाती अस्तित्वात आहेत. गडचिरोली जिल्हयात हेमाडपंथी मार्कंडा देवस्थान असून वैनगंगेच्या तिरावर आहे. जिल्हयात विपूल वनसंपत्ती व विपूल खनीज संपत्तीने समृद्ध जिल्हा आहे. जिल्हयात मोठे उद्योग नसल्याने मागासलेला जिल्हा म्हणून ओळखल्या जातो.

1.2 भौगोलीक वैशिष्टे :-

या जिल्हयाची अनेक भौगोलीक वैशिष्टे असून वैनगंगेचे खोरे हे या वैशिष्ट्यापैकी एक आहे. हे खोरे साधारणपणे गडचिरोली जिल्हयाच्या पश्चिमेस असून त्यामध्ये गडचिरोली, आरमोरी, चामोर्शी, अहेरी व सिरोंचा या तहसिलीचा भाग समाविष्ट होतो. जिल्हयातील धानोरा, एटापल्ली, अहेरी व सिरोंचा या तहसिलीचा भाग उंचवट्याचा असून या भागात घनदाट जंगले आहेत. याच भागात अहेरी, भामरागड, टीपागड, पळसगड व सुरजागड या प्रमुख टेकड्या असून जिल्हयातील सर्वात उंच शिखर गडलगडा पहाडामध्ये (967) मीटर आहे. या टेकड्यातील रांगांना निरनिराळी नावे असून त्यापैकी टिपागड रांगा, सिरोंचा जवळील सिरोंचा रांगा व इंद्रावतीजवळील सुरजागड रांगा या महत्वाच्या आहेत. टिपागड रांगेची समुद्रसपाटी पासूनची उंची 609 मीटर असून सिरोंचा रांगाची उंची 548 मीटर इतकी आहे.

2. भौगोलीक रचना

2.1 भौगोलीक स्थान :-

पुर्वीच्या चंद्रपूर जिल्हयाचे विभाजन होवून गडचिरोली हा नविन जिल्हा 26 ऑगष्ट, 1982 पासून अस्तीत्वात आला. भौगोलीक दृष्ट्या हा जिल्हा महाराष्ट्राच्या आग्नेय दिशेस असून उत्तर अक्षांश 19 अंश ते 21 अंश व पुर्व रेखांश 80 अंश ते 81 अंश च्या दरम्यान पसरला आहे. या जिल्हयाच्या उत्तरेस भंडारा जिल्हा, पुर्वेस मध्य प्रदेशातील राजनांदगांव व बस्तर जिल्हा, दक्षिणेस आंध्र प्रदेशातील करीम नगर व आदिलाबाद जिल्हा व पश्चिमेस चंद्रपूर जिल्हा आहे. वैनगंगा ही या जिल्हयाची प्रमुख नदी असून ती जिल्हयाच्या पश्चिम दिशेकडून वाहते व ती जिल्हयाची सिमा रेषा आहे.

2.2 क्षेत्रफळ व प्रशासकीय विभाग :-

14412 चौरस किलो मीटर क्षेत्रफळ असलेला गडचिरोली जिल्हा आकारमानाने महाराष्ट्रात चौथ्या क्रमांकावर आहे. महाराष्ट्र राज्याच्या एकूण क्षेत्रफळापैकी (307713 चौ.कि.मी.) 4.68 टक्के क्षेत्रफळ गडचिरोली जिल्हयाने व्यापलेले आहे. जिल्हा विभाजनापूर्वी गडचिरोली आणि सिरोंचा हया दोनच तहसिली अस्तित्वात होत्या. तसेच गडचिरोली व अहेरी हे दोन महसूल उपविभाग होते. विभाजनानंतर गडचिरोली जिल्हा हा गडचिरोली, आरमोरी, कुरखेडा, धानोरा, चामोर्शी, सिरोंचा, अहेरी व एटापल्ली या आठ तहसिलीमध्ये विभागला गेला अलिकडे 7 ऑगष्ट, 1992 ला महाराष्ट्र शासनाने जिल्हयाच्या भौगोलीक परिस्थितीचा आढावा घेता महसूल विभागाची पुनर्रचना करून

देसाईगंज उपविभाग निर्माण करण्यात आला. तसेच देसाईगंज, कोरची, भामरागड व मुलचेरा ह्या चार नविन तहसिली निर्माण केल्या असून त्या ठिकाणी तहसिल कार्यालय कार्यरत आहेत. या जिल्हयाचे जिल्हा मुख्यालय गडचिरोली येथे आहे. जिल्हयात 2001 च्या जनगणनेनुसार 2 शहरे व 1679 खेडी असून त्यापैकी 1513 खेडी लोकवस्ती असलेली व 166 ओसाड आहेत.

बारा पंचायत समित्या या जिल्हयात कार्यरत असून उपरोक्त बाराही पुनर्रचित तहसिलीच्या ठिकाणी त्यांची मुख्यालये आहेत.

या जिल्हयात वडसा (देसाईगंज) येथे नगरपरिषद पुर्वीपासूनच अस्तित्वात आहे. परंतु 26 ऑगस्ट, 1982 पासून नविन गडचिरोली जिल्हा अस्तित्वात आल्या नंतर व गडचिरोली हे जिल्हयाचे मुख्यालय झाल्यानंतर गडचिरोली येथे जून, 1985 पासून नगरपरिषद स्थापन करण्यात आली व जुन्या गडचिरोली ग्रामपंचायतीचे रुपांतर नगरपरिषदेमध्ये करण्यात आले.

2.3 भूगर्भरचना :-

गडचिरोली जिल्हयात विविध खनिजयुक्त क्षेत्र 6.47 चौ.कि.मी. इतके आहे. सिरोंचा, अहेरी व आरमोरी तहसिलीचा काही भाग वगळता संपूर्ण जिल्हयात आर्कोयन कालीन खडक आढळतात. यात प्रामुख्याने ग्रॅनाईट नाईल ग्रॅनोब्रेसरक इ. खडकांचा समावेश होतो. सिरोंचा व अहेरी येथे कडप्पकालीन चुनखडक व मातीचे खडक आढळतात तसेच सिरोंचाच्या दक्षिणेस व आरमोरी, देसाईगंज भागात गोंडयाना कालीन खडक आढळतात.

या जिल्हयातील दोन प्रमुख वैशिष्टे म्हणजे विपूल वनस्पती व दुसरे खनिज संपत्ती होय या दोही संपत्तीचा पुरेपूर उपयोग करता आला तर या जिल्हयाचे सर्व चित्रच बदलू शकते. परंतु घनदाट वन असलेल्या जमिनीच्या पोटातच ही संपत्ती दडलेली असल्यामुळे खाणी सुरु करावयाच्या झाल्यास वन संपत्तीचा नाश व वन संपत्तीचे संरक्षण केल्यास खनिज संपत्ती दुर्लभ होईल.

गडचिरोली जिल्हयामध्ये अंदाजित 178.610 दशलक्ष टन चुनखडक, 172.000 दशलक्ष टन डोलोमाईट 2.750 दशलक्ष टन, क्वार्टझ 0.690 दशलक्ष टन, ग्रॅनाईट 1.066 दशलक्ष घनमिटर (रंगीत) खनिज उपलब्ध असल्याचे आढळले आहे. हे साठे सिरोंचा तहसिलीत सुरजागड, भामरागड व दमकोट, गढवी या भागात असून ते सर्वात चांगल्या प्रतीचे आहे. आरमोरी तहसिलीतील देउळगांव येथे देखील या खनिजाचे साठे आहेत चुनखडीचे साठे जरी त्या मानाने कमी असले तरी चांगल्या प्रतीचे असून त्याच उपयोग सिमेंट तयार करण्यासाठी होऊ शकतो. अशाच प्रतीचे साठे अहेरी तहसिलीमधील देवलमारी व शेतेपल्ली येथे आणि सिरोंचा तहसिलीमध्ये विरीगुडाम कोडा, मश्चिगुडा, उमानुर व अंकिसा या भागात पसरलेले आहेत.

या शिवाय चार्टस व सिलोमानाईट ही खनिजे देखील आहेत पांढ-या व शुभ्र रंगाच्या क्वार्टशचे मोठे साठे चामोशी तहसिलमध्ये घोट या गावाजवळ उपलब्ध असून थोड्या प्रमाणात ते आलापल्ली जवळ देखील आढळतात परंतु आलापल्ली जवळील साठे दुधी रंगाचे आहे. या क्वार्टजचा दगडाचा उपयोग काच तयार करण्यासाठी होतो. सिलोमानाईट या खनिजाचे साठे देखील आलापल्ली जवळ आढळून येतात. तसेच सुरजागड येथे लोखंडाचे मोठ्या प्रमाणात कच्चा साठा आढळून आलेला आहे.

2.4 नद्या :-

या जिल्हयात पश्चिम सिमेवरुन वैनगंगा नदी वाहते. दक्षिण सिमेवरुन गोदावरी व पूर्व सिमेवरुन इंद्रायती ही नदी वाहते. या तीन नद्या जिल्हयातील प्रमुख नद्या आहेत. त्याशिवाय दिना, गाढवी, खोन्नागडी, कठाणी, पौर निन्ना, कोटरी, पर्लकोटा, फालमगौतम व बांडीया या महत्वाच्या नद्या आहेत. वैनगंगा ही वर्धा नदीस उजव्या किना-याने शिवणी व गावाजवळ मिळते पुढे हा संयुक्त प्रवाह प्राणहीता या नावाने सिरोंचा पर्यंत जातो. सिरोंचा जवळ ही प्राणहीता नदी गोदावरीला मिळते. याशिवाय जिल्हयात अनेक ओढे, नाले व लहान नद्या असून पावसाळ्यात रुद्ररूप धारण करून

दळणवळण खंडीत करुन टाकतात या जिल्हयात वैनगंगा, गोदावरी व इंद्रावती अशा तीन सिमावर्ती नदया असून त्या अनुक्रमे मैकल (द्रुग जिल्हा मध्यप्रदेशाचे विभाजन होवून नव्याने निर्माण झालेले छत्तीसगड राज्य) त्रैबक (नाशिक जिल्हा) व चंद्रगिरी (पूर्व ओरीसा) रांगामध्ये उगम पावतात. वैनगंगा व गोदावरीच्या पात्रांची रुंदी अनेक ठिकाणी 1 कि.मी. इतकी भरते. इंद्रावती नदीचा प्रवाह वेगवान खोल व बारमाही असून नौका नयनासाठी उपयोगी नाही. तथापी जंगलातील सागवणी लाकूड प्रवाहात टाकून खालच्या बाजूला वाहून नेण्यासाठी या नदीचा उपयोग करुन घेतला जातो. याशिवाय वर दर्शविलेल्या अनेक नद्या बारमाही वाहणा-या आहेत. त्यापैकी दिना नदीवर चामोशी तहसिलीमधील रेगडी गावाजवळ मध्यम आकाराचे धरण बांधले असून त्या तहसिलीमधील बरेच क्षेत्र या ओलीताखाली येते.

गडचिरोली जिल्हयात अनेक लहान मोठे तलाव असून त्यांची संख्या 2124 इतकी आहे. त्यापैकी पाटबंधारे विभागाचे 22 व जिल्हा परिषदेचे 2102 तलाव आहेत. त्यातील पाण्याच्या शेतीसाठी प्रामुख्याने उपयोग करुन घेतला जातो. त्याशिवाय मत्स्यव्यवसायासाठी हे तलाव उपयोगात आणले जातात.

2.5 जमीन व तीचे प्रकार :-

जमीनीच्या दृष्टीने या जिल्हयाचे तीन विभागामध्ये वर्गीकरण करता येईल.

अ) वैनगंगा नदी किना-याचा सखल भाग :-

जिल्हयाच्या पश्चिमेला उत्तर दक्षिण वैनगंगा नदी वाहते. नदी किना-याचा सखल भाग सुपीक असून चिकन मातीचा आहे. यातील जमीन लोम वाळू मिश्रीत व मूरमाळ आहे. गडचिरोली, आरमोरी, चामोशि तहसिलीचा भाग यात समाविष्ट असून भात हे प्रमुख पिक आहे.

ब) गोदावरी किना-याचा सखल भाग :-

जिल्हयाच्या पूर्व पश्चिम गोदावरी नदीच्या किना-याची भारी गाळाची जमीन असून काळी व सुपीक आहे. यात सिरोंचा आणि अहेरी तहसिलीचा भाग येतो.

क) पूर्वेकडील उंचवट्याचा व डोंगराळ भाग

या जिल्हयाचा 3/4 भाग या प्रकारामध्ये येतो मात्र. याच विभागामध्ये भामरागड, टिपागड, पळसगड व सुरजागड या प्रमुख टेकड्यांच्या रांगा असून घनदाट जंगले आहेत. या विभागातील जमीन लोम, वालुकामय व मूरमाळ अशी आहे. लालसर चिकन माती या भागात असून त्यामध्ये प्रामुख्याने भात हे पीक घेतल्या जाते.

2.6 हवामान व पर्जन्यमान :-

गडचिरोली जिल्हयात उन्हाळा कडक असून हिवाळ्यात तापमान बरेच खाली येते. मे आणि जून हे महिने सगळ्यात उष्ण समजले जातात. तीव्र उष्णतामान व घनदाट जंगले असल्यामुळे हवेत असणारे बाष्पाचे मोठे प्रमाण यामुळे, तेथील हवामान बरेच वेळा त्रासदायक होते. तथापी एप्रिल अखेरपर्यंत रात्र थंड असते. मे महिना हा कडक उन्हाळा असतो. या जिल्हयात हिवाळा देखील कडकच असतो. डिसेंबर व जानेवारी महिन्यात कडाक्याची थंडी पडते. 1998 या वर्षी जिल्हयात सिरोचा या केंद्रावर कमाल व किमान तापमानाची वार्षिक सरासरी अनुक्रमे 47.3 व 11.3 अंश सेल्सियस अशी नोंदल्या गेली.

या जिल्हयात मुख्यत्वे करुन मान्सून वा-यापासून पाऊस पडतो. तसेच बहुतेक भाग हा भारी व निश्चित स्वरूपाचा पावसाच्या पट्ट्यात येतो. सर्वसामान्य पर्जन्यमान 1400 ते 1500 मि.मि. इतके असते जून ते ऑक्टोबर या काळात पाऊस पडतो. त्यातही सर्व साधारणतः 60 टक्के पाऊस जुलै, ऑगस्ट व सप्टेंबर महिन्यात पडतो. दरवर्षी सरासरी 60 ते 70 दिवस पाऊस पडतो. या जिल्हयाचे 2006 मधील सरासरी पर्जन्यमान 1545.83 मि.मि. इतके आहे.

3 जनगणना

3.1 जनगणना :-

2001 चे जनगणनेनुसार गडचिरोली जिल्हयाची एकूण लोकसंख्या 970294 इतकी असून त्यापैकी 491101 पुरुष व 479193 स्त्रिया आहेत. सर्वात जास्त म्हणजे 17.06 टक्के (165514). लोकसंख्या चामोर्शी तहसिलीत आहे. त्यानंतरचा क्रमांक गडचिरोली तहसिलीचा असून त्या तहसिलीची लोकसंख्या 13.02 टक्के (126313) इतकी आहे. त्यानंतर अनुक्रमे अहेरी तहसिल 10.67 टक्के (103759), आरमोरी 9.36 टक्के (90846), कुरखेडा 8.03 टक्के (77936), धानोरा 7.97 टक्के (77346), देसाईगंज 7.85 टक्के (76154), सिरोंचा 7.19 टक्के (69773), मुलचेरा 4.08 टक्के (39611), कोरची 4.19 टक्के (40736) व सर्वात शेवटी भामरागड 3.26 टक्के (31679) अशी लोकसंख्येची विभागणी आहे.

3.2 लोकसंख्येची घनता :-

गडचिरोली जिल्हयात लोकसंख्येची घनता 63 इतकी आहे. जिल्हयात सर्वात जास्त लोकसंख्येची घनता देसाईगंज तहसिलीत 396 इतकी आहे तर सर्वात कमी म्हणजे 18 इतकी एटापल्ली तहसिलीची आहे.

3.3 लोकसंख्येचे ग्रामीण वर्गीकरण :-

जिल्हयाची ग्रामीण लोकसंख्या मोठ्या प्रमाणात 903033 इतकी असून ती एकूण लोकसंख्येच्या 93.06 इतके प्रमाणात आहे. जिल्हयात पुरुषांची संख्या 456647 असून पुरुषांची टक्केवारी 92.98 इतकी आहे तसेच स्त्रियांची संख्या 446386 इतकी असून टक्केवारी 93.15 इतकी आहे. ग्रामीण भागात लोकसंख्येची घनता 59 टक्के असून स्त्री पुरुष प्रमाण 978 इतके आहे.

3.4 लोकसंख्येचे नागरी वर्गीकरण :-

जिल्हयाची नागरी लोकसंख्या 67261 असून जिल्हयात देसाईगंज व गडचिरोली अशा दोन नगरपरिषदा असून गडचिरोली नगरपालिका "ब" मध्ये व देसाईगंज नगरपालिका "क" वर्गात समावेश होते. 2001 चे जनगणनेनुसार अहेरी व आलापल्ली ही शहरे नागरीतुन वगळण्यात आली आहेत. शहरी लोकसंख्येची जिल्हयाच्या एकूण लोकसंख्येशी टक्केवारी फक्त 6.93 टक्के आहे. तर महाराष्ट्रात हेच प्रमाण 38.89 टक्के इतके आहे. वडसा नगरपरिषदेची लोकसंख्या 24793 व गडचिरोली नगरपरिषदेची लोकसंख्या 42468 निवून एकूण शहरी लोकसंख्या 67261 इतकी आहे. 1982 ला गडचिरोली जिल्हा अस्तित्वात आल्या नंतर नगर परिषद गडचिरोलीच्या क्षेत्रात कर्मचारी व कार्यालयांचे संख्येत ब-याच प्रमाणात वाढ झाली असून 1991 ते 2001 या कालावधीत दशवर्षीय वाढीचे प्रमाण 23.25 टक्के आहे.

3.5 लोकसंख्येतील स्त्रि-पुरुष प्रमाण :-

जिल्हयातील स्त्रियांचे दर हजारी पुरुषांशी प्रमाण 976 इतके आहे. राज्याचे हेच प्रमाण 922 इतके आहे. जिल्हयातील नागरी भागातील प्रमाण 952 तर ग्रामीण भागातील प्रमाण 978 इतके आहे.

3.6 साक्षरता (ग्रामीण व नागरी) :-

गडचिरोली जिल्हयात 2001 चे जनगणनेनुसार 490121 साक्षर असून टक्केवारी 60.01 आहे. त्यापैकी 296314 (71.9 टक्के) पुरुष असून 193807 (48.10%) स्त्रिया आहेत. महाराष्ट्रातील हेच प्रमाण पुरुषांसाठी 86.00 टक्के व स्त्रियांसाठी 67.00 टक्के इतके आहे. महाराष्ट्राचे एकूण साक्षरतेचे प्रमाण 79.90 टक्के आहे. तालुकावार साक्षरतेची टक्केवारी तक्ता क्रमांक 2.1 मध्ये देण्यात आली आहे.

3.7 लोकसंख्येशी वयोगटानुसार रचना :-

2001 च्या जनगणनेनुसार 0-14 वयोगटात 34.82% 15 ते 19 या वयोगटात 9.70% 20 ते 24 या वयोगटात 8.18% 25 ते 29 या वयोगटात 8.41% 30 ते 34 या वयोगटात 7.72% 35 ते 39 या वयोगटात 7.34% 40 ते 49 या वयोगटात 10.11% 50 ते 59 या वयोगटात 6.07% 60 व त्यावरील वयोगटात 6.98 % तर वय अनिर्देशित या गटात 0.67 % आहेत.

3.8 प्रस्तावित जनगणना :-

प्रस्तावित जनगणना 2011 मध्ये जिल्हयात एकूण 1103 हजार इतकी लोकसंख्या राहिल 10 वर्षात अंदाजे 133 हजार वाढ होणे अपेक्षित असून दशवार्षिक वृद्धीदर 13.71 असून वार्षिक चक्रवाढ वृद्धीदर 2.04 इतकी राहिल.

3.9 अनुसूचित जाती / जमाती :-

जिल्हयातील गडचिरोली, आरमोरी व चामोर्शी तहसिलीतील 187 गावे वगळता इतर सर्व गावे आदिवासी म्हणून घोषित करण्यात आली. त्यामुळे गडचिरोली हा प्रामुख्याने आदिवासींची वस्ती असलेला जिल्हा समजण्यात येतो. जिल्हयाच्या एकूण 970294 लोकसंख्येपैकी 371696 लोकसंख्या आदिवासींची आहे. तसेच अनुसूचित जातींची लोकसंख्या 108824 आहे. जिल्हयातील एकूण लोकसंख्येपैकी 38.30 टक्के लोकसंख्या ही आदिवासींची (अनु.जमाती) असून 11.20 टक्के लोकसंख्या ही अनुसूचित जातींची आहे.

जिल्हयात कुरखेडा, धानोरा, अहेरी, एटापल्ली, सिरोंचा, कोरची, भामरागड व मुलचेरा या तहसिलीत आदिवासींचे प्रमाण जास्त असून ते जिल्हयातील एकूण आदिवासी लोकसंख्येच्या 77.24 टक्के आहे.

3.10 कुटुंबांची संख्या व राहती घरे :-

या जिल्हयात एकूण 210362 कुटुंबे असून ग्रामीण भागात 195383 कुटुंबे असून नागरी भागातील हीच संख्या 14797 इतकी आहे.

4. जिल्हाची वित्तीय स्थिती

4.1 जिल्हा राजस्य :-

या जिल्हयात 2006-07 या वर्षी 228 हजार रुपये जमीन महसूल प्राप्त झाला असून त्यात गेल्यावर्षीच्या तुलनेत घट झालेली आहे. तसेच खातेदारांची संख्या 132052 इतकी आहे.

5 स्थानीक स्वराज्य संस्था

5.1 स्थानीक स्वराज्य संस्था :-

हा जिल्हा प्रामुख्याने आदिवासी व जंगलाने व्याप्त असून असल्यामुळे येथे नागरी क्षेत्र जवळजवळ नाहीच. जिल्हा स्थापन झाल्याचे वेळी फक्त एक नगरपरिषद, देसाईगंज अस्तित्वात होती. त्यानंतर 1985 साली जिल्हयाचे मुख्यालय असलेल्या गडचिरोली गावी आजूबाजूच्या 5/6 खेड्यांच्या अंतर्भाव करून नगरपरिषद स्थापन करण्यात आली. डिसेंबर, 1992 ला प्रथम नगरपरिषदेची निवडणूक घेण्यात आली.

गडचिरोली व देसाईगंज येथील नगरपरिषदांचे 2006-07 या वर्षातील एकूण उत्पन्न 1351.95 लाख रुपये व सुरुवातीची शिल्लक 681.8 लाख व खर्च 908.12 लाख रुपये इतके व अखेरची शिल्लक 1125.65 लाख आहे. त्यातील उत्पन्नात सर्वात मोठा भाग घरे व जमिनीवरील कर यापासून मिळालेला आहे. सर्वात जास्त खर्च सार्वजनिक आरोग्य व सोई याबाबीवर आढळून येतो.

2006-07 या वर्षी गडचिरोली जिल्हापरिषदेचे एकूण उत्पन्न 20030.38 लाख व सुरुवातीची शिल्लक 6449.58 लाख रुपये आहे. व खर्च 18764.76 लाख रुपये व अखेरची शिल्लक 7715.20 लाख इतका आहे. जिल्हा परिषदेच्या उत्पन्नात शासकीय अनुदानाचा भाग मोठा आहे. या जिल्ह्यात मोठ्या प्रमाणात जंगल व्याप्त क्षेत्र असल्यामुळे जंगल उत्पादनाच्या आधारावर मिळणा-या अनुदानामुळे ही जिल्हा परिषद सुस्थितीत आहे. असे म्हणण्यास हरकत नाही. त्याशिवाय गृहकर, पाणीपट्टी व नेहमीच्या करापासून मिळणारे उत्पन्न देखील आहे. जिल्हा परिषदे अंतर्गत असलेल्या तलावाच्या दिल्याजाणा-या ठेक्यापासून मिळणारे उत्पन्न देखील नजरेआड करता येण्यासाठी नाही. खर्चाची बाजू विचारत घेतली असता प्रमुख खर्च सार्वजनिक स्वरूपाची बांधकामे, शिक्षण, आरोग्य व स्वच्छता या बाबींवर केला जातो. जिल्ह्यात एकूण 467 ग्रामपंचायती असून त्याचे उत्पन्न 676.72 लाख व सुरुवातीची शिल्लक 378.81 लाख रुपये व खर्च 684.56 लाख व अखेरची शिल्लक 370.97 लाख रुपये इतके आहेत. ग्राम पंचायतीच्या उत्पन्नात प्रामुख्याने कर शुल्क व अनुदान / अनुदाने इत्यादीचा समावेश आहे. तर आरोग्य, प्रशासन, सार्वजनिक बांधकाम यावर अधिक प्रमाणात खर्च झाल्याचे आढळते.

6. जिल्हा दरडोई उत्पन्न

6.1 जिल्हा उत्पन्न अंदाज व दरडोई उत्पन्न :-

जिल्ह्याचे नियोजनाकरिता जिल्हा उत्पन्नाची अत्यंत आवश्यकता असल्याने जिल्हा सामाजिक व आर्थिक समालोचन या वार्षिक प्रकाशनात गडचिरोली जिल्ह्याचे जिल्हा उत्पन्न अंदाज सन 2005-2006 व 2006-2007 प्रकाशित करण्यात येत आहे. सर्वसाधारणपणे अर्थव्यवस्थेच्या 16 क्षेत्रांचे चालू व स्थिर किंमतीनुसार जिल्हा उत्पन्नाचे अंदाज तयार करण्यात आले आहेत त्या करिता आवश्यक ती माहिती जिल्हा व राज्य पातळीवरून संकलीत करण्यात आली असून अर्थव्यवस्थेतील ज्या क्षेत्रातील माहिती जिल्हा पातळीवर स्वतंत्रपणे उपलब्ध होऊ शकत नाही अशाप्रकाची माहिती, राज्य पातळीवर एकत्रितपणे उपलब्ध करून घेण्यात आली आणि संबधीत जिल्ह्याचा वाटा अंदाजित करण्यात आलेला आहे.

जिल्हा उत्पन्न अंदाज तयार करताना आर्थिक उत्पादन क्षेत्राचे 1. प्राथमिक 2. दुय्यम व 3. तृतीय क्षेत्र यानुसार तीन क्षेत्रात विभाजन करून त्यानुसार उत्पन्न विचारात घेण्यात आले.

6.2) चालू किंमतीनुसार जिल्हा उत्पन्न :-

गडचिरोली जिल्ह्याचे सर्व क्षेत्रातील चालू किंमतीनुसार सन 2005-2006 चे स्थूल जिल्हा उत्पन्न 198638 लाख रु असून स्थूल दरडोई जिल्हा उत्पन्न रु 19509 आहे. त्याचप्रमाणे निव्वळ जिल्हा उत्पन्न 182860 लाख रु असून निव्वळ दरडोई जिल्हा उत्पन्न रु. 17984 आहे. चालू किंमतीनुसार जिल्ह्याचे स्थूल उत्पन्न राज्य उत्पन्नाच्या 0.46 % व निव्वळ राज्य उत्पन्न राज्य उत्पन्नाच्या 0.47% आहे.

चालू किंमतीनुसार जिल्ह्याच्या स्थूल उत्पन्नाच्या 30.94% प्राथमिक क्षेत्रातून 13.29% द्वितीय क्षेत्रातून व उर्वरित 55.77% तृतीय क्षेत्रातून प्राप्त झाले आहे.

6.3) स्थिर किंमतीनुसार जिल्हा उत्पन्न :-

गडचिरोली जिल्ह्याचे सर्व क्षेत्रातील स्थिर किंमतीनुसार सन 2005-2006 चे स्थूल जिल्हा उत्पन्न 163120 लाख रु. असून स्थूल दरडोई जिल्हा उत्पन्न रु. 16043 आहे. त्याचप्रमाणे निव्वळ जिल्हा उत्पन्न 150233 लाख रु. असून निव्वळ दरडोई जिल्हा उत्पन्न रु. 14775 आहे. स्थिर किंमती नुसार जिल्ह्याचे स्थूल उत्पन्न राज्य उत्पन्नाच्या 0.48% व निव्वळ राज्य उत्पन्न राज्य उत्पन्नाच्या 0.50% आहे.

... सात ...

स्थिर किमतीनुसार जिल्हयाच्या स्थूल उत्पन्नाच्या 33.20% प्राथमिक क्षेत्रातून 12.31% द्वितीय क्षेत्रातून व उर्वरित 54.49% तृतीय क्षेत्रातून प्राप्त झाले आहे.

आकडेवारीच्या उपलब्धतेचा अभाव अनुरूप निर्देशाकांचा वापर तसेच पध्दतीमधील अंगभूत उणीवा या सर्वांमुळे जिल्हा उत्पन्नाचे अचूक अंदाज बाधण्यामध्ये मर्यादा येत असल्याने हे अंदाज ढोबळ मानाने जिल्हयातील उत्पन्नाची पातळी आजमाविण्याकरीता वापरावेत.

7. वने

7.1 सामाजिक वनीकरण :-

गडचिरोली जिल्हयात वनाखालील क्षेत्र महाराष्ट्र राज्यात सर्वात जास्त आहे. गडचिरोली जिल्हयाच्या भौगोलीक क्षेत्रापैकी 90 टक्के क्षेत्र वनांनी आच्छादीत आहे. एवढे मोठे क्षेत्र जंगलाखाली असणारा महाराष्ट्रातील गडचिरोली जिल्हा हा एकमेव आहे. जिल्हयामध्ये सामाजिक वनिकरणाचा एक भाग उघडला असून त्यांचे मार्फत रोप वाटीका स्थापन करण्यात येत असते त्यानुसार सन 2006-07 मध्ये 55 हेक्टर मध्ये 8.64 लाख रोपांची लागवड करण्यात आली. जिल्हयाचे 2006-2007 मधील वनक्षेत्र 12504 चौ.कि.मी.इतके आहे. या वन क्षेत्रापैकी 144 चौ. कि.मी. क्षेत्र महसूल विभागाचे असून, वन विभागाचे 9415 चौ.कि.मी. क्षेत्र राखीव व 2791 चौ.कि.मी. क्षेत्र संरक्षित आहे. व 154 चौ.कि.मी. क्षेत्र अवर्गीकृत आहे.

7.2 जिल्हयाच्या उत्पादनाच्या दृष्टीने विचार केला असता वन संपत्तीचा महत्वाचा वाटा आहे. 2006-2007 या वर्षामध्ये वनाचे एकूण उत्पन्न 74.77 कोटी रुपये झाले आहे. जंगलातील उत्पादनात इमारती लाकूड, बांबू, जळाऊ लाकूड, बिडीपाने, गवत व डिक इत्यादींचा समावेश आहे. जिल्हयात इमारती लाकडापासून 57.51 कोटी रुपये, बांबू पासून 6.10 कोटी रुपये, बिडी पानांपासून 5.11 कोटी रुपये महसूल प्राप्त झाला. जिल्हयात सागवान ही अत्यंत मौल्यवान प्रजात आहे. अहेरी व आलापल्ली येथील सागवान जगात प्रसिध्द आहे. तसेच आलापल्ली व भामरागडच्या क्षेत्रात बांबू मोठ्या प्रमाणात आढळते. कागद कारखाण्यासाठी कच्चा माल म्हणून बांबूचा वापर केला जातो. जिल्हयात वडसा, गडचिरोली, भामरागड, आलापल्ली व सिरोंचा असे पाच वन विभाग असून त्यांचे कडून पुनर्वनीकरण करण्यात येते. तसेच सामाजिक वनिकरण विभागाद्वारे पडीत जमीनीवर झाडांची लागवड केली जाते.

7.3 या जिल्हयात कोसा रेशमाच्या उत्पादनाच्या व्यवसाय फार पूर्वीपासूनच म्हणजेच सुमारे 200 वर्षांपेक्षाही अधिक परंपरेने चालत आलेला आहे. आधुनिक काळात जिल्हा खादी ग्रामोद्योग मंडळ व विदर्भ विकास महामंडळाद्वारे कोसा उत्पादन करण्यात येते. खादी ग्रामोद्योग विभागामार्फत तुतीने मलबेरी सिल्कचे उत्पादन होत असते.

2006-2007 या वर्षात टसर रेशीम उद्योगात एकूण 81536 अंडी पुजाचे उत्पादन करण्यात आले असून 263 लाभार्थीनी याचा लाभ घेतलेला आहे. 526 हेक्टर मध्ये झाडे लावण्यात आली असून 2115524 नग कोषउत्पादन करण्यात आले आहे. व त्याची किंमत 15,86,643 रु. इतकी आहे. मागील वर्षीच्या तुलनेत रु 1,89,191 ने वाढ झाल्याचे दिसून येते.

8. कृषी

8.1 जमीनीचा वापर :-

जिल्हयाचे एकूण भौगोलीक क्षेत्र 1491554 हेक्टर असून त्यापैकी आरक्षित जंगल 666111 हेक्टर इतके आहे. 2000-2001 मध्ये 14.09 टक्के लागवडी लायक असून 3.74 टक्के क्षेत्र कायम गुरेचरण व इतर घराईच्या (पडीत) जमीनीखालील तर 5.48 टक्के क्षेत्र शेतीकरीता उपयुक्त नसलेले क्षेत्र आहे. सन 2000-01 मध्ये एकूण लागवडी खालील 196649 हेक्टर क्षेत्रापैकी 147831 हेक्टर क्षेत्र निव्वळ पिकाखाली असून ते लागवडी खालील क्षेत्राच्या 75.18 टक्के इतके आहे. तसेच या जिल्हयातील जंगल व्याप्त क्षेत्राचे प्रमाण जास्त असून ते एकूण भौगोलीक क्षेत्राच्या 75.96 टक्के इतके.

... आठ ...

आढळते. राज्यात सर्वात जास्त जंगलव्याप्त क्षेत्र व सर्वात कमी लागवडी खालील क्षेत्र गडचिरोली जिल्हयातच आहे.

8.2 पिक पध्दती :-

2000-01 या वर्षामध्ये एकूण पिकाखालील क्षेत्र 196649 हेक्टर असून अन्य धान्य पिकांपैकी सर्वात जास्त क्षेत्र भात पिकाखाली म्हणजे 71.60 टक्के आहे. 2000-01 या वर्षात सर्वात जास्त भाताखालील क्षेत्र चामोशी तहसिलीत 23966 हेक्टर म्हणजे 17.02 टक्के आहे. तसेच एकूण पिकाखालील क्षेत्रांपैकी डाळी वर्गीय पिकाखालील क्षेत्र 29620 हेक्टर व गळीताचे क्षेत्र 6883 हेक्टर इतके होते.

8.3 पिकांचे उत्पादन :-

2004-05 च्या तुलनेत 2005-06 या वर्षी एकूण तृणधान्याचे उत्पादनात घट झालेली आढळते. यात मुख्य: तांदूळ व ज्वारी या पिकांचा समावेश आहे. तर तिळ या पिकाचे उत्पादनात वाढ झालेली आहे.

8.4 मुख्य पिकांचे दर हेक्टरी उत्पादन :-

जिल्हयामध्ये भात, ज्वारी, गहू, तूर, तिळ व जवस ही मुख्य पिके होतात. सन, 2005-2006 मध्ये भाताचे दर हेक्टरी उत्पादन 1509 कि.ग्रा., गहू 785 कि.ग्रा., ज्वारी 426 कि.ग्रा., हरभरा 382 कि.ग्रा., तूर 787 कि.ग्रा., उडीद 382 कि.ग्रा., तिळ 341 कि.ग्रा. व जवस 191 कि.ग्रा. अशा प्रकारे होते. तसेच मिरचीचे (लाल) उत्पादन 482 कि.ग्रा. एवढे होते. एकंदरीत गेल्यावर्षाचे तुलनेत तांदूळ, ज्वार व मका या पिकांचे दर हेक्टरी उत्पादनात घट झालेली आहे. तर तीळ, सोयाबीन, जवस, या पिकांचे उत्पादनात वाढ झालेली दिसून येते.

8.5 फळे व भाजीपाला :-

जिल्हयामध्ये 2000-01 या वर्षात फळे व भाजीपाला या पिकाखालील एकूण क्षेत्र 1003 हेक्टर असून एकूण पिकाखालील क्षेत्राच्या फक्त 0.51 टक्के होते. जिल्हयामध्ये फलोत्पादनाचे उत्पादन वाढविण्याकरीता फलोत्पादन विभागामार्फत आंबा, पेरु, लिंबू, काजू, बोर, सित्ताफळ, मोसंबी व संत्री इत्यादी फळबागांची लागवड करण्यात आली आहे. जिल्हयात सोनापूर, रामगड, वाकडी, कृष्णानगर व कसनसूर येथे उपवाटीका आहेत.

8.6 रासायनिक खतांचे वाटप :-

जिल्हयात सन 2006-2007 या वर्षात 33806 मे. टन रासायनिक खतांचे वाटप करण्यात आले. एकूण वाटप केलेले खत विक्री खाजगी संस्थानी 28735 मे.टन तर नियंत्रित संस्थांकडून 5071 मे.टन खतांचे वाटप करण्यात आले. जिल्हयात सर्वात जास्तीत जास्त खतांचा वापर देसाईगंज तहसिलीत भात पिकासाठी 10833 मे.टन म्हणजे 32.04 टक्के वापर करण्यात आला. तर भामरागड तहसिलीत फक्त 60 मे.टन म्हणजे फक्त 0.17 टक्के खतांचा वापर करण्यात आला.

8.7 पिक संरक्षण :-

पिक संवर्धन अंतर्गत विविध गेजनेतर्गत जिल्हयामध्ये सन 2005-06 या वर्षात जिल्हा कृषि विकास अधिकारी यांचे मार्फत 114.43 लक्ष रुपये खर्च करण्यात आले.

8.8 इतर विकास कार्यक्रम :-

शेती विकासाच्या दृष्टिने वार्षिक योजनांतर्गत निरनिराळे कार्यक्रम राबविले जातात. (1) फलोत्पादन कार्यक्रमांतर्गत फलोत्पादन विभागामार्फत फळबाग लागवडीसाठी उत्सुक असलेल्या शेतक-यांना अर्थसहाय्य व अनुदानाची व्यवस्था करण्यात येते. (2) कोरडवाहू विकासाच्या दृष्टिने शासनाने जिल्हयामध्ये कृषिपंढरी योजना सुरु केली आहे. (3) एकात्मिक ग्रामीण विकास योजनांतर्गत अत्यल्प व अल्प भुधारक शेतक-यांना नविन विहीरी बांधण्याकरीता व जुन्या विहीरीची दुरुस्ती करण्याकरीता, इलेक्ट्रीक मोटारपंप विकत घेण्याकरीता बँलजोडी व बँलगाडी विकत घेण्याकरीता राष्ट्रीयकृत व इतर बँकाकडून कर्जरूपाने मदत मिळवून देऊन, अशा प्रकारे मिळणा-या कर्जावर कमीत कमी 25 ते 33 टक्के सुट ग्रामीण विकास यंत्रणेकडून देण्यात येते. (4) अल्प भुधारकांना रासायनिक खतांच्या वाढीव किंमतीवर सुट देण्यात येते. किटक नाशके व मुशकनाशके यासाठी कर्ज देण्यात येते. (5) सध्या तेलबिया विकास कार्यक्रम. (6) कडधान्याच्या विकासाकरीता सध्या उत्पादन कार्यक्रम याशिवाय जिल्हा परिषदेच्या वाढीव उपकराच्या उत्पन्नामधून देखील कृषि विकासावर खर्च करण्यात येतो.

8.9 शेतमाल साठवणकीच्या व नियंत्रित बाजार पेठांच्या सोई :-

जिल्हयात गडचिरोली, आरमोरी, अहेरी व चामोर्शी येथे कृषि उत्पन्न बाजार समित्या कार्यरत असून त्याठिकाणी विक्री योग्य मालांची विक्री होते. सन 2006-2007 या वर्षी भात 151801 मे. टन, ज्वारी 1555 मे.टन, तांदूळ 1852 मे.टन, मूंग 504 मे.टन, उडीद 11 मे.टन, कुलथा 18 मे.टन, जवस 427 मे.टन, चना 62 मे.टन, पोपट 40 मे.टन, मिरची 983 मे.टन, मोट 25 मे.टन, भुईमूंग 508 मे.टन, तूर 617 मे.टन, तीळ 707 मे.टन अशा प्रकारे नियंत्रित बाजार पेठेत धान्याची आवक झालेली आहे.

9. जलसिंचन

9.1 जलसिंचनाची साधने :-

जलसिंचन करणा-या विविध प्रकारच्या साधनांनी भिजविले जाणा-या क्षेत्राचा विचार केला असता असे दिसून येते की, या जिल्हयामध्ये नैसर्गिक पावसाची उपलब्धता ब-याच प्रमाणात असल्यामुळे विहीरीच्या पाण्यावर होणारे ओलीताचे प्रमाण तलाव, कालवे, बोडया इत्यादी साधनांनी होणा-या ओलीताच्या प्रमाणापेक्षा नेहमी बरेच कमी राहात आले आहे. 2000-01 या वर्षी ओलीताखालील निव्वळ क्षेत्र 56311 हेक्टर असून त्यापैकी 3301 हेक्टर तलावा पासून व उर्वरित क्षेत्र 53010 हेक्टर क्षेत्र कालवे, बोडया इत्यादी साधनांनी ओलीत करण्यात येते. ओलीताखालील एकूण क्षेत्र 60725 हेक्टर एवढे आहे. जिल्हयात जिल्हापरिषदेची, राज्य शासनाची व खाजगी अशी एकूण 2286 तलाव तसेच 7145 सिंचन विहीरी आहेत. या जिल्हयात दोन मोठे प्रकल्प असून त्यापासून सिंचन सुरु असून ग्राम क्षेत्राखालील लागवडी लायक क्षेत्र 52009 हेक्टर इतके आहे. सन 2006-07 मध्ये प्रत्यक्षात 2008 हेक्टर क्षेत्रात ओलीत केलेले आहे.

9.2 सिंचन क्षेत्र :-

जिल्हयात सन, 2000-01 मध्ये स्थूल भिजणारे क्षेत्र 60725 हेक्टर इतके होते. यापैकी सर्वाधिक ओलीताखालील निव्वळ क्षेत्र चामोर्शी तहसिलीत 27.67 टक्के असून त्याखालील गडचिरोली व आरमोरी तहसिलीत अनुक्रमे 14.62 व 14.07 टक्के होते. तर भामरागड तहसिलीत सर्वात अत्यल्प 0.82 टक्के क्षेत्र निव्वळ ओलीताखालील असल्याचे दिसून येते. 2000-01 या वर्षात जिल्हयात ओलीताखालील एकूण क्षेत्र हे एकूण पिकाखालील क्षेत्राच्या 30.88 टक्के होते.

9.3 मोठे/लघु सिंचन प्रकल्प :-

या जिल्ह्यात 1500 ते 1600 मि. मिटर येवढा प्रचंड पाऊस पडत असल्यामुळे विहीरीद्वारे सिंचन फार कमी आहे. लहान-लहान बांध घालून पावसाचे वाडून जाणारे पाणी तलाव अथवा बोडया यामध्ये साठवून हेऊन त्याद्वारे भात शेतीला पाणी देण्याची प्रथा या जिल्ह्यात पुर्वापार चालू आहे. जिल्ह्यात एकही मोठा प्रकल्प नाही. परंतु भंडारा जिल्ह्यातील इटियाडोह प्रकल्पाचे कालव्याद्वारे 8524 हेक्टर क्षेत्र मिजविण्यात आले. तर रेगडी येथील दिना मध्यम प्रकल्पाद्वारे 11564 हेक्टर क्षेत्रात सिंचन झाले. चामोशी तहसिलीतील मुखडी मुलचेरा या गावाजवळ चेन्ना नदीवर मध्यम प्रकल्पाचे काम सुरु करण्यात आले होते. त्या कालव्याची लांबी 14 कि.मी. राहणार असून 2630 हेक्टर जमीनीला पाणी पुरवठा व्हावा अशी अपेक्षा आहे. याशिवाय कारवाफा प्रकल्प, तुलतुली प्रकल्प, पोहरा प्रकल्प, चेन्ना व खोब्रागडी प्रकल्प या जागतीक कर्ज सहाय्यीत प्रकल्पाचे काम देखील सुरु करण्यात आले होते. परंतु जंगलव्याप्त क्षेत्रातील जमीन उपलब्ध झाली नसल्यामुळे सध्या या पाचही कामात अडचणी निर्माण झाल्या असून शासन स्तरावर मंजूरीसाठी प्रयत्न सुरु आहेत. या पाचही प्रकल्पाचे काम पूर्ण झाल्यास 53414 हेक्टर क्षेत्र ओतीताखाली येईल अशी अपेक्षा आहे.

10. पशुसंवर्धन

10.1 पशुधन :-

2003 चे पशुगणनेनुसार जिल्ह्यातील एकूण जनावरांची संख्या 992064 इतकी असून त्यापैकी गाई व बैल यांची संख्या 61.63 टक्के म्हणजेच 611401 इतकी आहे. 2.5 वर्षावरील संकरित गाई व बैल यांची संख्या फक्त 4258 एवढी आहे. म्हशी व रेडे यांची संख्या 106008 (10.68 टक्के) आणि शेळ्या, मेंढ्या यांची संख्या 223500 (22.53 टक्के) इतकी आहे. पशुची घनता दर चौ. की.मी. मागे 64.28 एवढी पडते. हा जिल्हा आदिवासीनी व जंगलाने व्याप्त असल्यामुळे येथे पारंपारीक पध्दतीने कोंबडया पाळल्या जातात. 2003 च्या पशुगणनेनुसार जिल्ह्यातील कुक्कुटपक्षांची संख्या 630345 इतकी आहे. गडचिरोली येथे शास्त्रिय पध्दतीने व व्यापारी तत्वावर कुक्कुटपालन केंद्र सुरु करण्यात आले आहे.

10.2 दुग्ध उत्पादन :-

जिल्ह्यात संकलीत होणारे दुग्ध शासकीय योजनेमार्फत प्रक्रीया होऊन विकले जाते. आलापल्ली व कन्हेरी येथे पुर्वीचे स्थापित करण्यात आलेली शितगृहे अस्तीत्वात आहेत. परंतु दुग्धाचे उत्पादन कमी असल्यामुळे आलापल्ली येथील शितगृह बंद आहे. जिल्ह्यात गडचिरोली व वडसा (देसाईगंज) या शहरांचा आजूबाजूचा परिसर वगळता दुग्धव्यवसाय विकसित नाही. जिल्ह्यात एकूण 116 दुग्ध सहकारी संस्था असून त्यातील सभासद संख्या 8091 इतकी आहे. प्रतिदिन 1.45 हजार लिटरच्या सरासरीने 2006-07 या वर्षात 528 हजार लिटर इतके दुग्ध संकलित करण्यात आले.

10.3 पशुवैद्यकीय सेवा :-

2006-2007 या वर्षात जिल्ह्यामध्ये 1 पशुवैद्यकीय चिकीत्सालय 90 पशुवैद्यकीय दवाखाने, 44 पशुवैद्यकीय प्रथमोपचार केंद्र व 5 फिरती पशुवैद्यकीय दवाखाने 1 दक्षतापथक कार्यरत आहे. सुधारीत जातीच्या जनावरांची पैदास जास्त प्रमाणात व्हावी या उद्देशाने प्रत्येक पशुवैद्यकीय दवाखान्यात कृत्रिम रेतन केंद्राची सोय केलेली असून कृत्रिम रेतन केलेले जनावरांची संख्या 10350 इतकी आहे. वडसा येथे पशुपैदास केंद्र देखील सुरु आहे. 2006-07 या वर्षाचे आकडेवारी नुसार 252799 जनावरांवर उपचार करण्यात आला. 810774 जनावरांना लसी टोचण्यात आल्या असून 32994 जनावरांचे खच्चवीकरण करण्यात आले. कृत्रिम गर्भधारण केलेल्या जनावरांची संख्या 32983 इतकी असून त्यापैकी संकरित वासरांची निर्मिती संख्या 2630 इतकी असून 17301 जनावरांची वधत्य तपासणी करण्यात आली.

10.4 पशुसंवर्धन विकास व त्यांची प्रगती :-

जिल्हयातील पावसाचे जास्त प्रमाण, जंगले व नैसर्गिक रित्या असलेली चा-यांची मुबलकता यांचा विचार करता येथे पशुसंवर्धन हे चांगल्या त-हेने प्रगती करू शकते. परंतु जंगल व्याप्त प्रदेश, निरक्षरतेचे मोठे प्रमाण, परंपरागत अंधश्रद्धा, कर्ज परतफेडीची उदासिनता, दळणवळणाची तुटपुंजी व्यवस्था यामुळे पशुघनांचा आधुनिक दृष्टिकोन अजूनही जनतेत आला नाही. तथापी शासकीय योजनेद्वारे परिस्थितीवर मात करण्याचे प्रयत्न सुरु आहेत.

दुग्ध संकलनाचेही प्रयत्न सुरु असून स्थापीत शितकरण केंद्र पूर्ण क्षमतेत चालविता आली पाहीजे त्यादृष्टिने प्रयत्न सुरु असून त्यात भाकड व गामन म्हशीचा पुरवठा करणे, देशी गाईचे वाटप करणे, दुर्बल घटकातील कुटुंबांना प्रशिक्षण कार्यक्रम व एक वर्ष वयाच्या उच्च क्षमतेच्या पारड्यांचा पुरवठा इत्यादी योजना शासनाद्वारे राबविण्यात येत आहेत.

जिल्हयात 3 कूक्कटपालन सहकारी संस्था असून पाहीजे त्या प्रमाणात विकास झालेला नाही. जिल्हा आदिवासी असून जंगलव्याप्त असल्यामुळे येथे पारंपारीक पध्दतीने कोंबडया पाळल्या जातात.

जिल्हयात 2006-07 या वर्षामध्ये मान्यता प्राप्त अशी एकूण 8 पशुवधगृहे सुरु असून त्यामध्ये 3231 शेळ्याची कत्तल करण्यात आली. डूकरांची कत्तल करण्याकरीता मान्यता प्राप्त कत्तलखाने असून ते इतरत्र कत्तल केल्या जातात. याशिवाय जिल्हयातील अनेक भागात शेळ्यांची कत्तल होत असून त्यांची आकडेवारी उपलब्ध नाही.

11. मत्स्योत्पादन

11.1 मत्स्योत्पादनासाठी गडचिरोली जिल्हयामध्ये 2006-2007 या वर्षात 7524 हेक्टर जल क्षेत्र उपलब्ध असून मत्स्य व्यवसायासाठी उपयोगात आणलेले क्षेत्र 6060 हेक्टर आहे. जिल्हयातून वाहना-या प्रमुख नद्या देखील मत्स्योत्पादनासाठी उपयुक्त आहेत. मास्यांचे उत्पादन वाढवून त्यायोगे फायदेशीर व्यवसाय उपलब्ध करून देण्याच्या दृष्टिने जिल्हयात एकूण 93 मत्स्यव्यवसाय सहकारी संस्था असून त्यांची सभासद संख्या 10050 इतकी आहे.

सदर वर्षामध्ये 4120 मे. टन इतके मासे पकडण्यात आले असून त्याची किंमत 1236 लाख रुपये इतकी आहे. तसेच मत्स्य व्यवसाय क्षेत्रासाठी 277.06 लाख मत्स्य बिज पुरविण्यात आले.

11.2 मत्स्योत्पादन विकास कार्यक्रम :-

या कार्यक्रमाखाली राज्य योजनेअंतर्गत अवरुद्ध पाण्यात मत्स्य संवर्धन, मत्स्य व्यवसायाचे प्रशिक्षण, मत्स्य विषयक साधन सामुग्रीवर अनुदान यांचा समावेश आहे यात अंशतः केंद्र पुरस्कृत असणा-या मासेमारांचा विमा, मत्स्य संवर्धन विकास यंत्रणा इत्यादी योजना कार्यान्वीत आहेत. शिवाय विशेष केंद्र सहाय्य या केंद्र पुरस्कृत योजनेखाली एटापल्ली तालुक्यातील मामरागडच्या परिसरातील आदिवासी जमातींच्या माडीया व झारीया लोकांना मासेमारीसाठी देखील योजना सुरु आहेत. मुळ मत्स्य व्यवसायासाठी आधुनिक साधने पुरविले जातात. तसेच मत्स्य बिज देखील पुरविले जाते. मत्स्योत्पादन करण्यासाठी व मत्स्य व्यवसायीकांना प्रवृत्त करण्यासाठी जिल्हयात मत्स्य संवर्धन विकास यंत्रणा स्थापन करण्यात आली आहे.

विशेष घटक योजना, एकत्मिक ग्रामीण विकास योजना, सजय गांधी योजना इत्यादी योजनांमधून मासेमारांना अर्थसहाय्य उपलब्ध करून दिले जाते. जिल्हयात मुखळा व देऊळगाव येथे मत्स्य बिज निर्माती करणारे 2 केंद्र आहेत.

... बारा ...

12. विद्युत

या जिल्हयातील 1679 खेडयापैकी 2006-07 या वर्षात 1441 खेडयांना आणि 2 शहरांना असे एकूण 1443 गावांना विद्युत पुरवठा करण्यात आला. म्हणजेच जिल्हयात आतापर्यंत 85.94 टक्के विद्युतीकरणाचे काम पूर्ण करण्यात आले असले तरी दुर्गम भागात वन जमीनीच्या अडचणीमुळे सौर उर्जेद्वारे विद्युतीकरण झालेले आहे. व पुढे पारंपरिक पध्दतीने करण्याची कार्यवाही सुरु आहे.

2006-07 या वर्षात 96710 हजार किलो वॅट तास विजेचा वापर करण्यात आला. त्यापैकी घरगुती कामासाठी 33760 (33.91%) व्यापारी कामासाठी व लघु शक्तीसाठी 5200 (5.38%) औद्योगिक कामासाठी 30900 (31.95%) सार्वजिक दिवाबत्तीसाठी 3730 (3.86%) कृषिसाठी 21620 (22.35%) व इतर कामासाठी 1500 (1.55%) हजार किलो वॅट विज वापरण्यात आली. गेल्यावर्षाच्या तुलनेत घरगुती कामासाठी 8.20 टक्के वाढ, औद्योगिक कामासाठी 1.98 टक्के वाढ आणि सार्वजनिक दिवाबत्तीसाठी 43.46 टक्के वाढ, आणि कृषीसाठी 1.98 टक्के वाढ दिसून येते.

जिल्हयात गडचिरोली, आलापल्ली, जिमलगडा व सिरोंचा येथे 66 केव्हीचे व आरमोरी, कुरखेडा, चामोशी, धानोरा व देसाईगंज येथे 33 केव्हीचे उपकेंद्र आहेत. उपकेंद्रांची उच्च दाबाची विद्युत क्षमता वाढविण्याचे प्रस्तावित आहे.

13. उद्योग

13.1 उद्योग :-

जिल्हयात नोंदणी झालेल्या कारखान्यांची संख्या 2005 मध्ये 51 होती. त्यापैकी 45 चालू कारखान्यांमध्ये 1114 कामगारांना रोजगार उपलब्ध करून देण्यात आला आहे.

13.2 कामगार :-

2001 चे जनगणनेप्रमाणे या जिल्हयामध्ये 336959 इतके मुख्य काम करणारे असून 160145 इतके सिमांतिक काम करणारे आहेत. उरलेले 473190 हे काम न करणारे आहेत. हे प्रमाण जिल्हयाच्या लोकसंख्येचा अनुक्रमे 34.73 टक्के व 16.50 टक्के व 48.77 टक्के इतके पडते. मुख्य काम करणा-यापैकी 52.77 टक्के व्यक्ती शेतकरी व 25.70 टक्के शेतमजूर असून 21.63 टक्के उद्योग, उत्पादन प्रक्रीया, दुरुस्ती सेवा इत्यादीशी संबंधित आहेत. यात 67173 व्यक्ती म्हणजेच 19.94 टक्के कामगार हे इतर व्यवसायांशी निगडीत आहे.

13.3 लघु उद्योग :-

महाराष्ट्रामध्ये नव्याने निर्माण करण्यात आलेल्या या जिल्हयात औद्योगिकरण नगण्य आहे. जिल्हयात आष्टी येथे बल्लारपूर इंडस्ट्रिजचा मोठा कारखाना नव्याने स्थापन करण्यात आला असून त्यात 436 कामगार आहे. वडसा येथे जेज्राणी पल्प व पेपरमिल हा मध्यम आकाराचा कारखाना अस्तित्वात असून उत्पादन प्रक्रीया सुरु आहे. लघु उद्योग क्षेत्रात या जिल्हयामध्ये वडसा येथे लाहोरी फर्टीलायझरचा कृषिघन खन कारखाना स्थापन करण्यात आला असून त्याची क्षमता 20.00 मे. टन आहे. जैरामनगर येथे जैराम फॉस्फेट आणि कस्तुरचंद फॉस्फेट हे कारखाने सुरु आहेत. याशिवाय इतरही लघु उद्योग असून त्यामध्ये ग्रामुखाने भात गिरण्यांचा समावेश आहे. पिटा व कौले बनविणार उद्योग या जिल्हयात असून सिमेंट, पांझ व जाळया बनविणारे दोन उद्योग आहेत. तेलघाणी, मिरची दळण व स्टिल फेब्रीकेशन इत्यादी उद्योग आहेत हे उद्योग मुख्यत्वे करून गडचिरोली, देसाईगंज, आरमोरी व चामोशी या भागात किंवा त्यांचे आसपास आहेत. या सर्व उद्योगामुळे 1000 ते 1100 कामगारांना रोजगार उपलब्ध झाला आहे. तसेच दर लाख लोकसंख्येमागे चालू असलेल्या कारखान्यांची संख्या 3.51 इतकी पडते.

13.4 औद्योगिक वसाहत :-

गडचिरोली जिल्हयात जिल्हा मुख्यालयाचे ठिकाणी प्रशासकीय संकुलाच्या शेजारी औद्योगिक वसाहत स्थापन करण्यात आली आहे. ही वसाहत 119.21 हेक्टर जागेत विकसीत करावयाची असून त्यापैकी 36.84 हेक्टर क्षेत्र ताब्यात घेण्यात आले आहे. यात विकसीत करण्यात आलेल्या 130 प्लॉटपैकी 95 प्लॉट वितरीत करण्यात आले असून बेंकरी उद्योग, फेब्रीकेशन कन्फेक्शरी, टाईल्स सिमेन्ट, डिस्ट्रिब्युशन, ट्रान्सफॉर्मर, ट्रान्सफॉर्मर रिपेरींग, राईसमील, कोलकांडी, टॉन्सफॉर्मर कंट्रोल पॅनल, ऑईल मिल, इन्जिअरींग वर्क्स, ऑईसस्क्रिम, केरोसीन साठवणूक, व विड प्रासेसिंग इत्यादी प्रकारचे 14 उद्योग सुरु करण्यात आले आहेत. तसेच अहेरी येथे 9.20, कुरखेडा येथे 16.48 आणि धानोरा येथे 11.80 हेक्टर जागेत औद्योगिक वसाहत स्थापन करण्याची मागणी करण्यात आली आहे. याशिवाय इतर तहसिलीच्या ठिकाणीसुध्दा औद्योगिक वसाहत स्थापन करण्याचे प्रस्तावीत आहे.

14. परीवहन व दळणवळण

14.1 रस्त्याची जाळे :-

राज्यशासनाचे सार्वजनिक बांधकाम विभाग व जिल्हापरिषद अंतर्गत 31.3.2007 अखेर 8685 कि.मी. लांबीचे रस्ते या जिल्हयात आहेत. एकूण 8685 कि.मी. लांबीच्या रस्त्यापैकी शासनाच्या बांधकाम विभागाचे 4143 कि.मी. लांबीचे रस्ते आहेत. तर जिल्हापरिषद अंतर्गत 4463 कि.मी.लांबीचे रस्ते आहेत. एकूण लांबीपैकी 3347 कि.मी. लांबीचे खडीचे पक्के रस्ते आहेत. तर 1599 कि.मी.लांबीचे इतर माल वापरून तयार केलेले रस्ते आहेत. तसेच 3764 कि.मी. लांबीचे डांबरी रस्ते आहेत. याशिवाय जिल्हयात 79 कि.मी. लांबीचे नगरपालीका हद्दीतील रस्ते आहेत.

14.2 मोटार वाहने :-

31.3.2007 अखेर जिल्हयात एकूण 33267 वाहनांची नोंद झाली असून त्यापैकी 29264 एकूण प्रवास वाहने असून दुचाकी वाहने 27145 आहेत. माल वाहतूक करणारे वाहने 4003 इतकी वाहने असून चालू वर्षात 26.11 % इतकी वाहनाची वाढ झाली आहे.

14.3 महाराष्ट्र राज्य मार्ग परीवहन महामंडळ :-

जिल्हयातील 100 चौ.कि.मी. ला रस्त्यांचे प्रमाण 56.03 कि.मी.पडते. जिल्हयात महाराष्ट्र परिवहन मंडळाच्या 165 बस गाड्या असून रस्त्यावर धावणा-या सरासरी 163 आहेत. मागील वर्षीच्या तुलनेत संदर्भिय वर्षात 4 बस गाड्यांनी वाढ झाली असून जिल्हयातील वाहतूकीमुळे 31989 हजार इतके मागील वर्षीच्या तुलनेत उत्पादनात वाढ झालेली आहे. जिल्हयाचा विस्तार लक्षात घेता अस्तित्वात असलेले रस्ते फार अपूरे असून रस्ते व दळणवळणाची साधने हीच या जिल्हयाची मोठी उणिव आहे. बहुसंख्य खेडी रस्त्याने जोडली गेली नसल्याने, जिल्हयाचा दक्षिण पुर्व सिमेवरील भामरागडचा पलिकडील भाग सिरोंचा तालुक्यातील रेगुदा भाग, धानोरा तालुक्यातील पेंढरीचा भाग अजूनही पावसाळ्यात दुर्गम राहतो. विशेषकृती कार्यक्रमअंतर्गत रस्ते बांधणीच्या कामावर विशेष भर देण्यात आला आहे.

14.4 लोहमार्ग :-

जिल्हयात दक्षिण पूर्व रेल्वे अंतर्गत वडसा (देसाईगंज) व अरुणनगर हे दोन रेल्वे स्टेशन असून रेल्वे गाडी चंद्रपूर जिल्हयातून चंद्रपूर स्टेशनवरून निघून गडचिरोली जिल्हयातील वडसा (देसाईगंज) व अरुणागर या रेल्वे स्टेशावरून पुढे गांदीयाकडे जाते. जिल्हयातील रेल्वे मार्गाची लांबी 18.46 कि.मी. असून नॅरोगेजचे मिटरगेजमध्ये रूपांतर करण्यात आले आहे. चंद्रपूर ते गांदीया पर्यंत नियमित वाहतूक सुरु आहे. तेंदूपांनाची फार मोठ्या प्रमाणात रेल्वे वाहतूक करण्यात येते.

15) कामगार व रोजगार

15.1 काम करणा-यांची संख्या :-

रोजगार विनीमय केंद्रांचे आकडेवारीवरून असे दिसून येते की, 282 आस्थापना मधुन जिल्हयातील निरनिराळ्या आस्थापनामध्ये मार्च, 2007 अखेर 22218 कामगार असून 10290 शासकीय, 8521 निमशासकीय व 3407 खाजगी क्षेत्रामध्ये आहेत. म्हणजेच सार्वजनिक क्षेत्रामध्ये 46.31 टक्के व खाजगी क्षेत्रामध्ये 15.33 टक्के रोजगार आहेत.

15.2 रोजगार व स्वयंरोजगार मार्गदर्शन केन्द्र :-

रोजगार व स्वयंरोजगार मार्गदर्शन केन्द्रातील आकडेवारी वरून असे स्पष्ट होते की, संदर्भिय वर्षात व्यवसायांचा राष्ट्रीय वर्गीकरणानुसार 12013 उमेदवारांनी काम मिळविण्यासाठी आपली नावे नोंदविली होती. एकूण उमेदवार 45698 इतके होते त्यापैकी फक्त 192 उमेदवारांना रोजगार मिळाला. त्यात 34.89 अनुसूचित जाती-जमातीची व 65.10 टक्के इतर वर्गाचे उमेदवार होते. मागील वर्षाच्या तुलनेत 2007 या वर्षी रोजगार मिळालेल्या उमेदवारांच्या संख्येत 50 ने वाढ झालेली आहे.

नोकरीसाठी अर्ज करणा-या उमेदवारांच्या संख्येत दरवर्षी झपाट्याने वाढ होत आहे. परंतु नोकरी मिळण्याचे प्रमाण उत्तरोत्तर कमी झाल्याचे दिसून येते. बेरोजगारीवर उपाय म्हणून शासनाद्वारे रोजगार हमी योजना कार्यक्रम राबविण्यात येत असला तरी जिल्हयात मोठे उद्योग निर्माण केल्यास बेरोजगारांना नोकरीची संधी उपलब्ध होईल.

15.3 कृषि व बिगर कृषि आस्थापना :-

जिल्हयामध्ये कृषि व बिगर कृषि उद्योगांची संख्या 33183 आहे. त्यापैकी 82.72 टक्के आस्थापना ग्रामीण भागात तर केवळ 17.28 टक्के आस्थापना नागरी भागात कार्यरत आहेत. एकूण आस्थापनापैकी 27406 (82.59) खाजगी तर 475 (1.83) आस्थापना सहकारी क्षेत्रात व 5302 (15.98) सार्वजनिक क्षेत्रात कार्यरत आहेत. एकूण आस्थापनेच्या 8.92 टक्के आस्थापनांचे मालक अनु. जातीचे तर केवळ 15.77 टक्के आस्थापनांचे मालक अनु. जमातीचे आहेत. एकूण आस्थापनापैकी 14.45 टक्के आस्थापना जागा विरहीत कार्यान्वीत होते. तर केवळ 10.81 टक्के आस्थापनेमध्ये उत्पादनासाठी विजेचा वापर करण्यात येत होता.

15.4 कामगार :-

कृषि व बिगर कृषि आस्थापनामध्ये 68847 कामगार काम करीत होते. त्यापैकी 75.28 टक्के कामगार ग्रामीण भागात तर 24.72 टक्के कामगार नागरी भागात काम करीत होते. एकूण कामगारापैकी वेतनावर काम करणारे कामगार 34070 (49.49%) होते. जिल्हयातील प्रत्येक आस्थापनेत सरासरी 2 कामगार काम करीत होते. तर ग्रामीण व नागरी भागातील आस्थापनेकरिता हेच प्रमाण 2 व 2 असे होते.

15.5 उद्योग गटानुसार वर्गीकरण :-

प्रत्येक उद्योग गटात किती कामगार काम करीत होते, याची गटवार माहिती या प्रकाशनातील तक्ता क्र. 9.6 मध्ये देण्यात आली आहे. एकूण आस्थापनापैकी सामुहीक, सामाजिक व व्यक्तीगत सेवा या उद्योग गटात सर्वाधिक म्हणजे 9168 (27.63%) आस्थापना होत्या व त्यामध्ये एकूण कामगारापैकी 31037 (45.08%) कामगार काम करीत होते. किरकोळ व्यापार या उद्योग गटाचा दुसरा क्रमांक लागतो. त्यामध्ये एकूण 8744 (26.35%) आस्थापना होत्या. कामगार संख्येच्या दृष्टिकोनातून विचार केल्यास या आस्थापनेमध्ये 13079 (19.00%) कामगार काम करीत होते. वस्तु निर्माण या उद्योग गटात 4105 (12.37 %) आस्थापना होत्या. या आस्थापनेमध्ये 7464 (10.84%)

.. पधरा ...

कामगार काम करीत होते. कृषि उद्योग गटात 7942 (23.93%) आस्थापना होत्या. या आस्थापनेमध्ये 10023 (14.56%) कामगार काम करीत होते. उर्वरित उद्योग गटातील 3224 (9.72%) आस्थापनेमध्ये 7244 (10.52%) गुंतलेले होते.

16. सहकार :-

16.1 सहकारी संस्था :-

ग्रामीण जनतेचे जिवनमान उंचावण्यासाठी व शेती व्यवसायीकांच्या अडचणी भागविण्यासाठी सहकार चळवळीचे मोलाचे योगदान आहे. शासनाद्वारे सहकार क्षेत्रात अनेक रोजगार योजना राबविण्यात येत आहेत. 2006-07 यावर्षी जिल्हयात सर्वप्रकारच्या मिळून 886 सहकारी संस्था असून कृषि पत संस्था मध्ये जिल्हा मध्यवर्ती सहकारी 1 असून त्यांच्या 28 शाखा कार्यरत असून जिल्हाच्या सहकार विकासात यांचा प्रामुख्याने मोठा हातभार आहे. प्राथमिक कृषि सहकारी संस्था 139 असून आदिवासी विकास सहकारी संस्था 120 संस्था कार्यरत असून त्या ग्रामीण भागात शेतीना कर्जवाटप करतात. तसेच गडचिरोली जिल्हयात 2 नागरी बँक असून 59 कर्मचारी सहकारी बँका आहेत. आणि इतर बिगर-कृषि पत संस्था 41 आहेत. तसेच एकूण उत्पादन सहकारी संस्था या प्रवर्गात मोडजा-या 339 संस्था कार्यरत आहेत. आणि सामाजिक सेवा सहकारी संस्था संख्या 180 आहेत. तसेच सहकारी भात गिरण्यादेखील आहेत. सहकारी कृषि पणन संस्थांची संख्या 5 एवढी आहे.

16.2 सभासद :-

886 सहकारी संस्थांची सभासद संख्या 257 हजार इतकी आहे. त्यात जिल्हा मध्यवर्ती सहकारी बँकेत 528 सभासद असून प्राथमिक सहकारी संस्था 40088 आणि आदिवासी सेवा सहकारी संस्थामध्ये 56956 सभासद आहेत. तसेच नागरी बँकेत 3985 आणि कर्मचारी सहकारी पतसंस्था मध्ये 19237 आणि इतर बिगर नागरी सहकारी परत संस्थेत 12317 इतके सभासद आहे.

16.3 ठेवी, खेळते भांडवल, कर्ज वाटप, येणे कर्ज व थकबाकी :-

एकूण 886 संस्थांचे भरणा झालेले भाग भांडवल 282304 हजार रुपये असून त्यांचा स्वतःचा निधि 97375 हजार रुपये इतका आहे. या संस्थेकडे 31.3.2007 अखेर 1925731 हजार रु. ठेवी असून त्यांचे खेळते भांडवल 4218259 हजार रुपये एवढे आहे. 31.3.2006 अखेर खेळते भांडवल 3703085 हजार रुपये इतके होते. 31.3.2007 अखेर एकूण 412 संस्थांना 72633 हजार रुपये एवढा नफा झाला. तोटयात चालणा-या संस्थांची संख्या 428 इतकी असून त्यांचा तोटयाची एकूण रक्कम 132112 हजार रुपये इतके आहे. ना-नफा-ना-तोटा असणा-या सहकारी संस्थांची संख्या 31.3.2007 अखेर 46 इतकी आहे. जिल्हा मध्यवर्ती सहकारी बँक हाच एकमेव सहकारी क्षेत्रातील बँकिमच, मुख्य स्तोत्र आहे. 31.3.2007 अखेर जिल्हयातील प्राथमिक कृषि सहकारी पत संस्थांनी आणि आदिवासी सेवा सहकारी संस्थांनी 87560 हजार रुपये 31404 कर्जदारांना वाटप केले तसेच एकूण कर्जाची थकबाकी 330785 हजार रुपये 72319 कर्जदारांकडे थकीत असल्याचे आढळते त्यापैकी तीन वर्षांपेक्षा कमी कालावधीच्या कर्जाची थकबाकी 118740 हजार रुपये 18960 कर्जदारांकडे व 3 वर्षांपेक्षा अधिक कालावधीचा कर्जाची थकबाकी 81544 हजार रुपये 21379 कर्जदारांकडे असल्याचे आढळते.

17. शिक्षण

17.1 शाळा आणि महाविद्यालये :-

शासनाचे नविन धोरणानुसार शाळा उघडण्याचे प्रमाण उत्तरोत्तर वाढत आहे. आदिवासी भागात शिक्षणाची आवड निर्माण व्हावी म्हणून अनेक योजना राबविण्यात येत आहेत.

... सोळा ...

जिल्हयामध्ये 2006-2007 या वर्षी 1400 प्राथमिक शाळा असून त्यात एकूण 4575 शिक्षक अध्यापनाचे कार्य करीत होते. या शिक्षकांपैकी शिक्षिकांची संख्या 1227 इतकी म्हणजे, 26.82 टक्के एवढी होती. तर शाळेत 111012 विद्यार्थी शिक्षण घेत होते. माध्यमिक व उच्चमाध्यमिक शाळांची संख्या 254 असून त्यातील एकूण 3784 शिक्षकांमध्ये स्त्रि शिक्षिकांचे प्रमाण 15.96 टक्के पडते. माध्यमिक शाळेतून 107613 विद्यार्थी शिक्षण घेत होते. विद्यार्थी संख्येबाबत विचार केला असता असे दिसते की; 2006-2007 या वर्षी निरनिराळ्या सर्व शैक्षणिक संस्थांमधून 226960 इतके विद्यार्थी शिक्षण घेत होते. त्यापैकी विद्यार्थीनिची संख्या 106718 म्हणजेच 47.27 टक्के इतकी होती एकूण विद्यार्थ्यांपैकी 116423 विद्यार्थी हे अनुसूचित जाती व जमातीचे आहेत हे प्रमाण 51.54 टक्के होते. त्यात 53668 इतक्या मुली होत्या म्हणजे एकूण मागासवर्गीय विद्यार्थ्यांपैकी मागासवर्गीय विद्यार्थीनिचे प्रमाण 23.88 टक्के एवढे पडते. जिल्हयातील बहुतेक विद्यार्थी कला व वाणिज्य शाखेशी संबंधित आहेत. गडचिरोली, आरमोरी व अहेरी येथे विज्ञान शाखेची सोय आहे. 2006-2007 या वर्षात सामान्य शिक्षणांची 32 महाविद्यालये असून त्यामध्ये 235 शिक्षक होते. एकूण विद्यार्थी 8335 असून 3353 विद्यार्थीनी शिक्षण घेत आहे. अनु. जाती जमाती एकूण विद्यार्थी संख्या 3746 पैकी 1456 विद्यार्थीनी शिक्षण घेत आहे.

जिल्हयात कामगार व कामगार कल्याण योजनेतर्गत प्रत्येक तालुक्यात एक याप्रमाणे 12 औद्योगिक प्रशिक्षण संस्था कार्यरत आहेत. त्यांची प्रवेश क्षमता 2204 इतकी आहे. यात एकूण 19 व्यवसाय अभ्यासक्रमातून शिक्षण दिले जाते. याशिवाय सन 2006-07 पासून आदिवासी क्षेत्राकरीता रामगड, ता- कुरखेडा, जाभीया, ता- एटापल्ली आणि खमनचेरु, ता- अहेरी येथे शासकीय आदिवासी औद्योगिक प्रशिक्षण संस्था सुरु झाले असून प्रत्येकी प्रवेश क्षमता 64 याप्रमाणे एकूण 192 पैकी 138 विद्यार्थी प्रशिक्षण घेत आहेत. तसेच अधिक 2 स्तरावर व्यवसाय शिक्षण (एम.सी व्ही.सी.) हे 14 संस्थामधून 665 विद्यार्थी प्रशिक्षण घेत आहेत. यात तांत्रिक गट, वाणिज्य गट, शेतकी गट, इत्यादी अभ्यासक्रमांची सोय आहे. पास असलेल्या विद्यार्थीना स्वयंरोजगारासाठी व लघु उद्योगांकरीता वित्तीय संस्था मधून सहाय्य देण्यात येते.

जिल्हयात शासकीय तंत्रनिकेतन ही एक तांत्रिक अभ्यासक्रम देणारी संस्था असून यात स्थापत्य, अभियांत्रिकी, यंत्र अभियांत्रिकी, विद्युत अभियांत्रिकी, अणुविद्युत असे चार अभियांत्रिकी पदविका अभ्यासक्रम शिकविल्या जातात. यातील प्रवेश क्षमता 220 एवढी आहे.

18. वैद्यकीय व सार्वजनिक आरोग्य

18.1 जन्म-मृत्यु प्रमाण :-

2003 अखेर नोंदलेल्या जन्मांची संख्या 184282 असून त्यापैकी 10728 पुरुष, 7754 स्त्रिया आहेत. तसेच नोंदलेल्या मृत्यूंची संख्या 6413 असून त्यात 3955 पुरुष व 2458 स्त्रिया आहेत. त्यापैकी बाल मृत्यूंची संख्या 630 इतकी असून त्यात पुरुष 362 व स्त्रि 268 इतकी आहे.

18.2 वैद्यकीय सेवा :-

गडचिरोली जिल्हयामध्ये वैद्यकीय सेवा फार मोठ्या प्रमाणात उपलब्ध आहे. खाजगी डॉक्टर्स प्रामुख्याने गडचिरोली व देसाईगंज अशा ठिकाणी आहेत. तथापी त्यातील एम.बी.बी.एस. अथवा एम.डी. किंवा एम.एस. डॉक्टर्स अगदी बोटावर मोजण्याइतके आहेत. बहुसंख्य डॉक्टर्स पदविका धारण करणारे असून त्यात होमीओपॅथीचे, प्रमाणपत्राद्वारे किंवा अन्य प्रकारे पदविका प्राप्त करून घेऊन व्यवसाय करणारेच अधिक सापडतील त्यामुळे जिल्हा परिषदेचे दवाखाने किंवा शासकीय दवाखाने याशिवाय योग्य अशी वैद्यकीय सेवा जिल्हयात पुरेशा प्रमाणात उपलब्ध नाही. जिल्हयात आदिवासी क्षेत्र जास्त असून काही भाग दुर्गम आहे. या भागात लोकवस्ती विरळ आहे. बहुतेक लोक पाडयावरच राहतात. त्यामुळे त्यांना प्राथमिक आरोग्य केंद्र व उपकेंद्रातील आरोग्य सेवा उपलब्ध होत नाही. यासाठी या भागात 3000 लोकसंख्येस 1 उपकेंद्र हा निकष शिथिल करून 2000

... सतरा ...

लोकसंख्येमागे 1 उपकेंद्र स्थापनेचे प्रस्तावित आहे. सर्व या संस्थेचे संस्थापक डॉ. अमय बंग आणि डॉ. राणी बंग या दांपत्याद्वारे आरोग्य सेवा सुरु झाली आहे. परंतु ती देखील मर्यादीत स्वरूपात असल्यामुळे तीचा प्रभाव ग्रामीण भागातील धानोरा, चातगाव या भागातच दिसून येतो. तसेच हेमलकसा, ता- भामरागड येथे लोकविरादरी संस्थापक डॉ. विकास आमटे यांचेद्वारे ग्रामीण भागात वैद्यकीय सेवा राबविण्यात येत आहे.

18.3 कुटुंब कल्याण कार्यक्रम :-

2006-2007 या वर्षात जिल्ह्यात एकूण 45 कुटुंब नियोजन केंद्र कार्यरत असून त्या मधून 2652 पुरुष नसबंदी शस्त्रक्रिया व 3704 स्त्रियांवर शस्त्रक्रिया अशा एकूण 6356 शस्त्रक्रिया करण्यात आल्या. 2005-2006 या वर्षी हाच आकडा एकूण 6617 एवढा होता. म्हणजेच गेल्यावर्षीपेक्षा यावर्षी निर्बीजीकरण केलेल्या संख्येत 4.11 टक्के घट झालेली दिसून येते. जननक्षम जोडप्यांची संख्या 2006-2007 यावर्षी 156073 आहे. तसेच लूप पध्दतीचा व इतर पध्दतीचा वापर करण्या-यांची संख्या 13643 इतकी आहे.

18.4 पल्स पोलीओ व इतर कार्यक्रम :-

जिल्ह्यात सन 2006-07. या वर्षात एकूण 20566 त्रिगुणी लस, 20886 पोलीओ डोज , 19716 बीसीजी लस, 18738 गोवर लस, 23907 द्विगुणीत लस देण्यात आले.

2006-2007 या वर्षात जिल्ह्यामध्ये 13 रुग्णालये, 19 दवाखाने व 45 प्राथमिक आरोग्य केंद्र कार्यरत आहेत. त्यामधून 230 डॉक्टर्स आणि 707 परिचारीका काम करीत होते. रुग्णालये, दवाखाने व प्राथमिक आरोग्य केंद्रामधून 902 खाटांची सोय उपलब्ध आहे. त्यापैकी 463 खाटा स्त्रियांसाठी आहेत. 15700 पुरुषांवर, 19400 स्त्रियांवर व 1,00,00 मुलांवर आंतररुग्ण म्हणू उपचार करण्यात आले. या आरोग्य केंद्र/रुग्णालयात बाह्य रुग्णांची संख्या अनुक्रमे 306800, 295200 व 244700 इतकी होती. गडचिरोली येथील सामान्य रुग्णालयात इमारतीचे काम आणि डॉक्टर्स व कर्मचारी निवासस्थानाचे संकुल तयार करण्याचे काम पूर्ण झाले आहे. तेथील रुग्णालयात 224 खाटांची सोय असून सर्व अद्यावत यंत्र सामुग्री बसविण्यात आली आहे व मुख्य तांत्रिक अधिकारी कार्यरत आहे. त्यामुळे जिल्ह्यातील बहुतेक रुग्ण यात उपचार घेतात.

19. जिल्हा नियोजन

19.1 कृषि व संलग्न सेवा :-

पीक संवर्धन , फलोत्पादन, मृदसंधारण, पशुसंवर्धन , दुग्धव्यवसाय विकास, मत्स्यव्यवसाय, वने सहकार इत्यादी उपशिषातर्गत राबविण्यात येणा-या वैयक्तिक सार्वजनिक योजनांवर टिएसपी, अंतर्गत रु 455.03 लाख, ओटीएसपी रु 16.05 लाख, विशेषघटक योजना रु 136.22 लाख व बिगर आदिवासी योजना रु 101.69 लाख खर्च सन 2006-07 मध्ये झालेला आहे.

19.2 ग्रामीण विकास :-

स्वर्ण जयंती स्वयंरोजगार योजना, इंदिरा आवास योजना, जिल्हा ग्रामीण विकास योजना , संपूर्ण स्वच्छता कार्यक्रम इ. उपशिषांतर्गत विविध योजनांवर टिएसपी रु 187.20 लाख, ओटीएसपी रु 8.06 लाख, विशेष घटक योजना रु 18.09 लाख व बिगर आदिवासी क्षेत्रात रु 63.90 लाख खर्च झालेला आहे.

ANANIA

... अठरा ...

19.3 पाटबंधारे :-

लघुपाटबंधारे व आयकट विकास अंतर्गत टिएसपी क्षेत्रात रु 99.65 लाख व बिगर आदिवासी क्षेत्रात 55.68 लाख खर्च सन 2006-07 मध्ये झालेला आहे.

19.4 विद्युत विकास :-

टिएसपी क्षेत्रात रु 311.85 लाख ओटीएसपी रु 5.00 लाख, विशेष घटक योजना रु 31.05 लाख व बिगर आदिवासी क्षेत्रात रु 35.87 लाख रु सन 2006-07 मध्ये खर्च झालेला आहे.

19.5 रस्ते विकास :-

जिल्हयात टिएसपी क्षेत्रात रु 594.19 लाख, बिगर आदिवासी क्षेत्रात रु 61.11 लाख खर्च सन 2006-07 मध्ये झालेला आहे.

19.6 सामाजिक व सामुहिक सेवा :-

सामान्य शिक्षण, क्रिडा, कला व संस्कृती, आरोग्य सेवा, ग्रामीण पाणीपुरवठा, नगर विकास, मागासवर्गीयांचे कल्याण, समाज कल्याण इ. उपशिर्षा अंतर्गत राबविण्यात येणा-या योजनांवर टीएसपीसाठी रु 2399.21 लाख, ओटीएसपी रु 9.81 लाख, विशेष घटक योजना रु 478.80 लाख व बिगर आदिवासी क्षेत्रात रु 207.95 लाख रु सन 2006-07 मध्ये खर्च झालेला आहे.

जिल्हा सामाजिक व आर्थिक समालोचन सन 2006-07

दृष्टिक्षेपात गडचिरोली जिल्हा

अ.क्र.	बाब	परिमाण	जिल्हा	महाराष्ट्र
1	2	3	4	5
एक	प्राकृतिक रचना			
1	भौगोलिक स्थान			
	1.1 उत्तर अक्षांश	अंश	18.43 ते 21.5	16.4-22.1
	1.2 पूर्व रेखांश	अंश	79.45 ते 80.53	72.6-80.9
	1.3 क्षेत्रफळ	000चौ.कि.मी.	14	308
2	प्रशासकीय रचना			
	2.1 तालुके	संख्या	12	353
	2.2 शहरे	संख्या	2	378 #
	2.3 एकूण गावे	संख्या	1679	41,095
	2.4 पैकी निर्जन गावे	संख्या	166	2,616
दोन	स्थानिक स्वराज्य संस्था			
1	महानगरपालिका	संख्या	--	22
2	नगरपरिषदा	संख्या	2	222
3	कटकमंडळे	संख्या	--	7
4	पंचायत समित्या	संख्या	12	351
5	ग्रामपंचायती	संख्या	467	27,968
तीन	लोकसंख्या (2001)			
1	ग्रामीण	हजार	903	55,778
2	नागरी	हजार	67	41,101
3	एकूण	हजार	970	96,879
4	पुरुष	हजार	491	50,401
5	स्त्रिया	हजार	479	46,478
6	स्त्रिया प्रति हजार पुरुष	संख्या	976	922
7	अनुसूचित जातींचे लोकसंख्या	हजार	109	9,882
	7.1 एकूण लोकसंख्येची प्रमाण	टक्के	11.24	10.2
8	अनुसूचित जमातींची लोकसंख्या	हजार	372	8,577
	8.1 एकूण लोकसंख्येची प्रमाण	टक्के	38.35	8.9
9	घनता (लोकसंख्या प्रति चौ.कि.मी.)	संख्या	63	315

जिल्हा सामाजिक व आर्थिक समालोचन सन 2006-07

दृष्टिक्षेपात गडचिरोली जिल्हा

अ.क्र.	बाब	परिमाण	जिल्हा	महाराष्ट्र
1	2	3	4	5
10	साक्षरतेचे प्रमाण			
	10.1 ग्रामीण	टक्के	58.3	70.4
	10.2 नागरी	टक्के	83.0	85.5
	10.3 एकूण	टक्के	60.1	76.9
	10.4 पुरुष	टक्के	71.9	86.0
	10.5 स्त्रिया	टक्के	48.1	67.0
	10.6 साक्षरतेमध्ये जिल्हयाचा राज्यात क्रमांक	क्रम संख्या	--	दुसरा
11	दारिद्र्य रेषेखालील ग्रामीण कुटुंबे (1998)	लाख	1.16	3.8
चार	जिल्हा उत्पन्न अंदाज			
1	चालू किमतीनुसार (1999-2000 च्या मालीकेप्रमाणे)		2005-06	
	1.1 एकूण उत्पन्न (स्थूल)	कोटी रु.	1984	4,32,413
	1.2 दरडोई उत्पन्न (स्थूल)	रुपये	19509	41,514
	1.3 एकूण उत्पन्न (निव्वळ)	कोटी रु.	1829	3,86,241
	1.4 दरडोई उत्पन्न (निव्वळ)	रुपये	17981	37,081
2	स्थिर किमतीनुसार(1999-2000 च्या मालीकेप्रमाणे)		2005-06	
	2.1 एकूण उत्पन्न (स्थूल)	कोटी रु.	1631	3,39,425
	2.2 दरडोई उत्पन्न (स्थूल)	रुपये	16043	32,587
	2.3 एकूण उत्पन्न (निव्वळ)	कोटी रु.	1502	3,02,952
	2.4 दरडोई उत्पन्न (निव्वळ)	रुपये	14775	29,085
पाच	कृषि (2004-2005)		2000-01	
1	भौगोलिक क्षेत्र	हजार हेक्टर	1492	30,758
2	जंगलव्याप्त क्षेत्र	हजार हेक्टर	1133	5,213
3	जंगलव्याप्त क्षेत्राचे भौगोलिक क्षेत्राशी प्रमाण	टक्के	75.93	16.95
4	शेतीला उपलब्ध नसलेली जमीन			
	4.1 बिगर- शेती वापराखालील	हजार हेक्टर	64	1,393
	4.2 पडीत आणि लागवाडीलायक नसलेली	हजार हेक्टर	18	1,726
	4.3 एकूण (4.1 + 4.2)	हजार हेक्टर	82	3,119

जिल्हा सामाजिक व आर्थिक समालोचन सन 2006-07

दृष्टिक्षेपात गडचिरोली जिल्हा

अ.क्र.	बाब	परिमाण	जिल्हा	महाराष्ट्र
1	2	3	4	5
5	पडीत जमिनीव्यतिरिक्त लागवड न केलेली इतर जमीन			
	5.1 कायम गुरेचरण व इतर	हजार हेक्टर	55	1,251
	5.2 झाडे-झुडपाखालील	हजार हेक्टर	5	249
	5.3 लागवडीलायक परंतु पडीत	हजार हेक्टर	14	918
6	पडीत जमीन			
	6.1 चालू पड	हजार हेक्टर	36	1,316
	6.2 इतर पड	हजार हेक्टर	20	1,204
7	पिकाखालील क्षेत्र			
	7.1 पिकाखालील निव्वळ क्षेत्र	हजार हेक्टर	148	17,490
	7.2 दुसोटा क्षेत्र	हजार हेक्टर	49	4,878
	7.3 एकूण पिकाखालील क्षेत्र	हजार हेक्टर	197	22,368
8	ओलिता खालील क्षेत्र			
	8.1 निव्वळ ओलित क्षेत्र	हजार हेक्टर	56	2,943
	8.2 एकूण ओलित क्षेत्र	हजार हेक्टर	61	3,665
9	महत्वाच्या पिकाखालील क्षेत्र			
	9.1 तुणधान्ये	हजार हेक्टर	156	9,309
	9.2 कडधान्ये	हजार हेक्टर	30	3,432
	9.3 तेलबिया	हजार हेक्टर	7	3,058 *
	9.4 ऊस	हजार हेक्टर	—	N.A.
	9.5 कापूस	हजार हेक्टर	0.1	2,875
10	पर्जन्य (सरासरी)	मि.मी.	1546	N.A.
11	जमीन वहिती धारण संख्या (1995-96)		1990-91	
	11.1 क्षेत्र 2 हेक्टरपेक्षा कमी	हजार	60	6,693
	11.2 क्षेत्र 2 ते 10 हेक्टर	हजार	107	11,308
	11.3 क्षेत्र 10 हेक्टरपेक्षा जास्त	हजार	14	1,879
सहा	जलसिंचन पूर्ण झालेले पाटबंधारे प्रकल्प व त्यांखालील लाभक्षेत्र			
1	मोठे पाटबंधारे प्रकल्प	संख्या	2	32
	1.1 लाभक्षेत्र	हजार हेक्टर	92	2,331
2	मध्यम पाटबंधारे प्रकल्प	संख्या	—	183
	2.1 लाभक्षेत्र	हजार हेक्टर	—	709

जिल्हा सामाजिक व आर्थिक समालोचन सन 2006-07

दृष्टिक्षेपात गडचिरोली जिल्हा

अ.क्र.	बाब	परिमाण	जिल्हा	महाराष्ट्र
1	2	3	4	5
3	लघु पाटबंधारे प्रकल्प (राज्यक्षेत्र)	संख्या	25	2,394
	3.1 लाभक्षेत्र	हजार हेक्टर	9	1,056
4	सिंचन विहिरीखाली भिजणारे क्षेत्र	हजार हेक्टर	8	846.61
सात	पशुसंवर्धन (पशुगणना -2003)			
1	एकूण पशुधन	हजार	992	36,504
2	गोजातीय	हजार	601	16,033
3	महिषवर्गीय	हजार	106	6,145
4	मेंढया व शेळ्या	हजार	224	13,778
5	कोंबडया व बदके	हजार	630	34,534
आठ	सहकार क्षेत्र		2006-07	2005-06
1	सहकारी संस्था (2005-06)	संख्या	886	1,92,797
2	प्राथमिक कृषि सहकारी पतसंस्था	संख्या	139	21,162
	2.1 सभासद संख्या	हजार	40	11,987
	2.2 दिलेली कर्जे	कोटी रु.	31	4,93,267
	2.2 येणे कर्जे	कोटी रु.	136	9,00,032
3	सहकारी दुग्धसंस्था	संख्या	116	26,881
नऊ	वीज			
1	विद्युतीकरण झालेली गावे	संख्या	1441	41,351***
2	वीज पुरवठा केलेले कृषी पंप संच (2005-06)	हजार	7	2,653
3	विजचा वापर			59,287
	3.1 घरगुती (2005-06)	दशलक्ष कि.वॅ.तास	34	13,572
	3.2 वाणिज्यिक	दशलक्ष कि.वॅ.तास	5	4,841
	3.3 औद्योगिक	दशलक्ष कि.वॅ.तास	31	25,692
	3.4 कृषि	दशलक्ष कि.वॅ.तास	22	11,094
	3.5 इतर	दशलक्ष कि.वॅ.तास	5	79
	3.6 एकूण (3.1 ते 3.5)	दशलक्ष कि.वॅ.तास	97	55,278

जिल्हा सामाजिक व आर्थिक समालोचन सन 2006-07

दृष्टिक्षेपात गडचिरोली जिल्हा

अ.क्र.	बाब	परिमाण	जिल्हा	महाराष्ट्र
1	2	3	4	5
बहा	परिवहन व दळणवळण			
1	रेल्वे मार्गाची एकूण लांबी	कि.मी.	18.46	5,910
2	रस्त्यांनी जोडलेली गावे			
	2.1 बारमाही	संख्या	1009	38,483
	2.2 हंगामी	संख्या	403	1,397
3	रस्त्यांची लांबी (पृष्ठांकित)			
	3.1 राष्ट्रीय महामार्ग (2006 अखेर)	कि.मी.	59	4,367
	3.2 राज्य महामार्ग	कि.मी.	2139	33,571
	3.3 प्रमुख जिल्हामार्ग	कि.मी.	1941	48,987
	3.4 इतर जिल्हामार्ग	कि.मी.	1676	45,226
	3.5 ग्रामीण रस्ते	कि.मी.	2843	99,279
	3.6 एकूण (3.1 ते 3.5)	कि.मी.	8658	2,31,430
अकरा	नोंदणीकृत कारखाने व रोजगार			
1	नोंदणीकृत कारखाने (2005-06)	संख्या	51	35699*
2	नोंदणीकृत चालू कारखाने	संख्या	45	30,385
	(त्यांतील कामगार)	संख्या	899	12,58,000
3	साखर कारखाने	संख्या	--	142
	(साखरेचे उत्पादन)	हजार मे. टन	--	5,158
4	सहकारी सूत गिरण्या	संख्या	--	190
बारा	कर्मचारी गणना (1 जुलै 2005 रोजी भरलेली पदे)			
1	शासकीय	हजार	12	603
2	जिल्हा परिषदा	हजार	12	444
3	नगर परिषदा	संख्या	319 फक्त	569
4	महानगरपालिका	हजार	--	126

जिल्हा सामाजिक व आर्थिक समालोचन सन. 2006-07

दृष्टिक्षेपात गडचिरोली जिल्हा

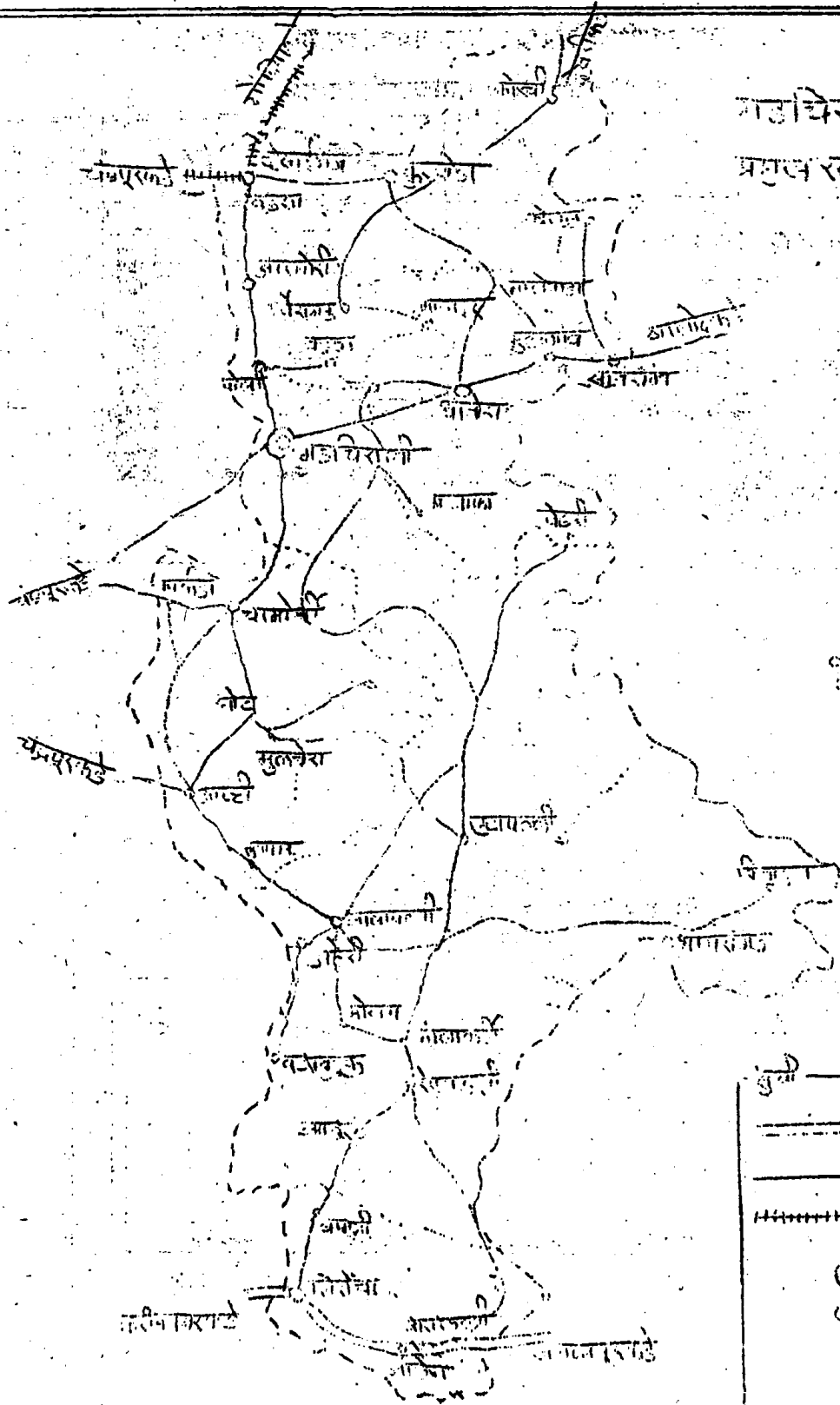
अ.क्र.	बाब	परिमाण	जिल्हा	महाराष्ट्र
1	2	3	4	5
तेरा	शिक्षण क्षेत्र (2006-07 अंदाजित)			
1.	प्राथमिक शिक्षण			
	1.1 एकूण शाळा	संख्या	1400	69,330
	1.2 विद्यार्थी	हजार	111	11,688
	1.3 शिक्षक	हजार	5	340
	1.4 प्रति शिक्षक विद्यार्थी	संख्या	24	34
2	माध्यमिक शिक्षण 2005-06			
	2.1 एकूण शाळा	संख्या	254	20,339
	2.2 विद्यार्थी	हजार	108	11,063
	2.3 शिक्षक	हजार	4	291
	2.4 प्रति शिक्षक विद्यार्थी	संख्या	29	38
3	उच्च शिक्षण			
	3.1 संस्था	संख्या	32	1,677
	3.2 एकूण विद्यार्थी	हजार	8	1,149
4	तांत्रिक व व्यवसाय शिक्षण			
	4.1 व्यवसाय पदवी शिक्षण संस्था (प्रवेश क्षमता)	संख्या	--	312
		संख्या	--	58,179
	4.2 व्यवसाय पदविका शिक्षण संस्था (प्रवेश क्षमता)	संख्या	1	648
		संख्या	424	73,767
	4.3 शासकीय औद्योगिक प्रशिक्षण संस्था (प्रवेश क्षमता)	संख्या	15	369
		संख्या	2472	67,240
	4.4 अशासकीय औद्योगिक प्रशिक्षण संस्था (प्रवेश क्षमता)	संख्या	--	191
		संख्या	--	23,496
चौदा	सार्वजनिक आरोग्य			
1	रुग्णालये	संख्या	13	1,047
2	दवाखाने	संख्या	19	2,072
3	प्राथमिक आरोग्य केंद्रे	संख्या	45	1,809
4	प्राथमिक आरोग्य उपकेंद्रे	संख्या	374	N.A.
5	प्राथमिक आरोग्य पथके	संख्या	3	177

जिल्हा सामाजिक व आर्थिक सुपालोचन सन 2006-07

दृष्टिक्षेपात गडचिरोली जिल्हा

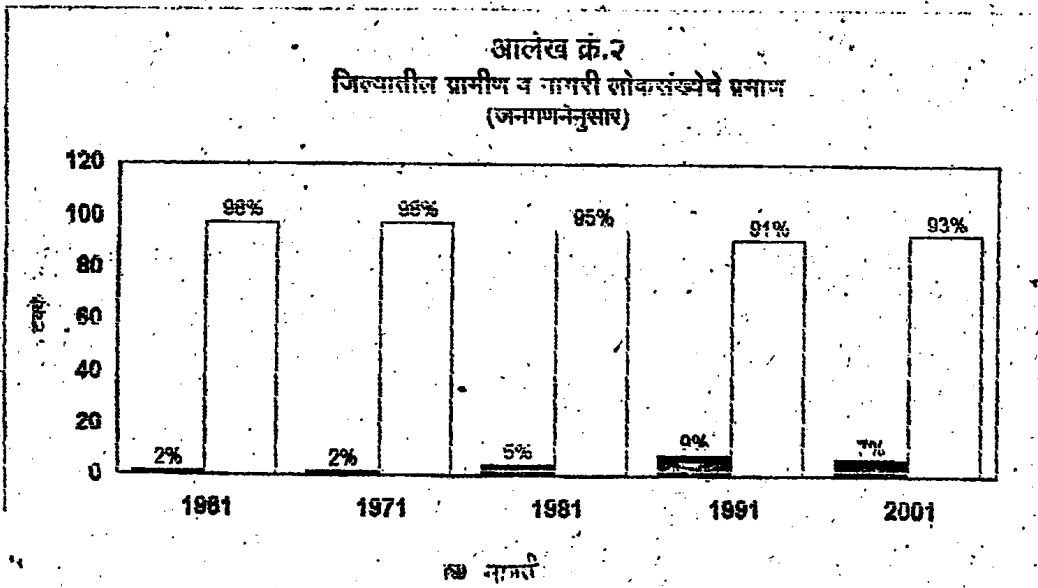
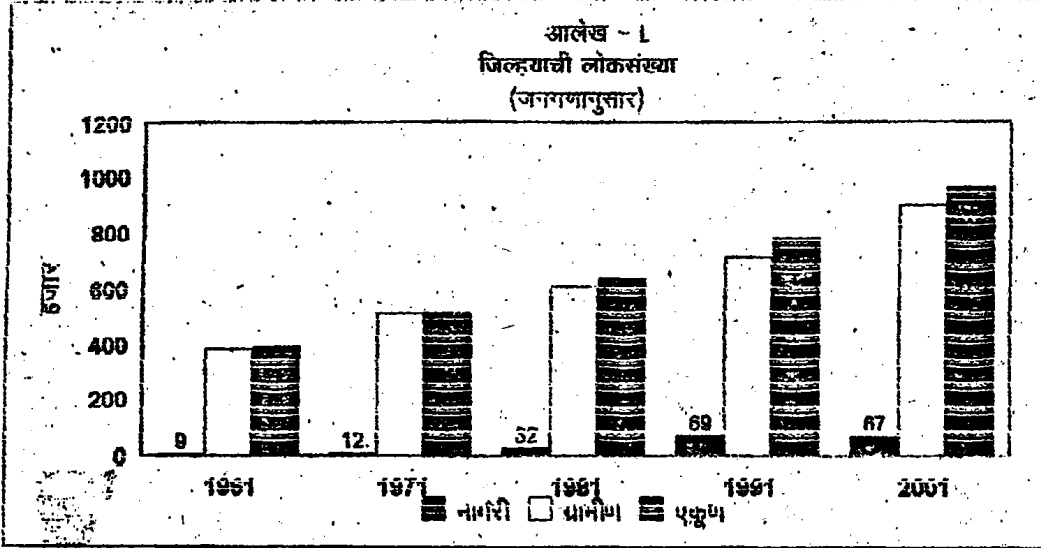
अ.क्र.	बाब	परिमाण	जिल्हा	महाराष्ट्र
1	2	3	4	5
पंधरा	आदिवासी कल्याणकारी योजना			
1	आदिवासी आश्रमशाळा (त्यांतील विद्यार्थी)	संख्या संख्या	103 36047	1,103 3,98,090
सोळा	मागासवर्गीयांसाठी कल्याणकारी योजना			
2	मागासवर्गीयांसाठी वसतिगृहे (त्यांतील विद्यार्थी)	संख्या संख्या	3 250	271 22,668
सतरा	सार्वजनिक वितरण व्यवस्था			
1	रास्त भावाची दुकाने	संख्या	1040	50,083
2	पुरविलेला एकूण साठा			
	2.1 गहू	हजार टन	7	131.66
	2.2 तांदूळ	हजार टन	38	119.49
3	शासकीय गोदामे (साठवण क्षमता)	संख्या हजार टन	20 9	1,025 588

गडचिरोली जिल्हा
प्रमुख रस्ते व नोहमार्ग

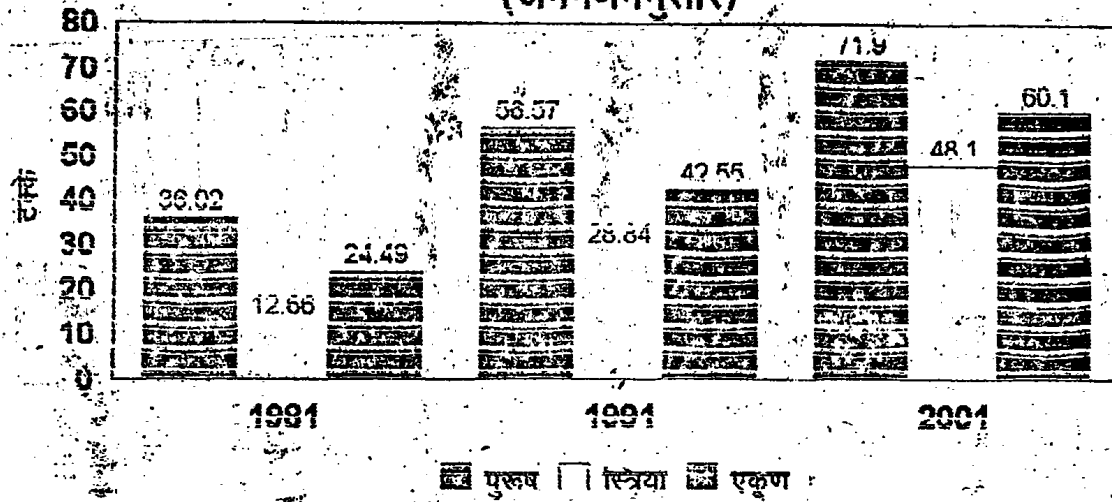


कुंजी


	शुद्धीय प्रमार्ग
	प्रमुख रस्ते
	नोहमार्ग
	जिल्हा मुख्यालय
	तालुका मुख्यालय
	गाव



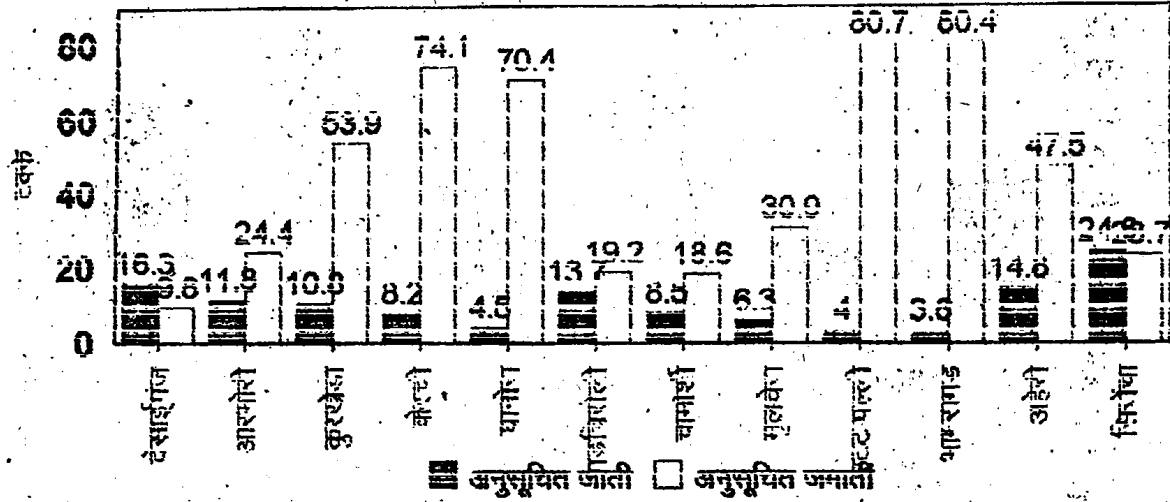
आलेख क्र. 3
जिल्ह्यातील साक्षरतेचे प्रमाण
(जनगणनेनुसार)



आलेख क्र. 4
जिल्ह्यातील स्त्री-पुरुष प्रमाण
(जनगणनेनुसार)



आलेख क.५
जिल्ह्यातील अनुसूचित जाती/जमातीच्या लोकसंख्येची तहसीलनिहाय टक्केवारी
(जनगणना-२००१ नुसार)



भाग -2

सांख्यिकीय तक्ते

जिल्हा - गडचिरोली

2006-2007

तक्ता क्रमांक - 1.1

निवडक निर्देशक

जिल्हा - गडचिरोली

संदर्भ कालावधी- 1990 ते 2007

अनु.	बाब	परिमाण	संदर्भ वर्ष					
			1990-91	2000-01	2003-04	2004-05	2005-06	2006-07
(1)	(2)	(3)	(5)	(6)	(7)	(8)	(9)	(10)
एक	क्षेत्रफळ व लोकसंख्या :			2001	2001	2001	2001	2001
1	क्षेत्रफळ	चौ.कि.मी.	14412	14412	14412	14412	14412	14412
2	गावे	संख्या	उ.ना.	1679	1679	1679	1679	1679
3	शहरे	संख्या	उ.ना.	2	2	2	2	2
4	एकूण लोकसंख्या	हजार	787	970	970	970	970	970
5	शहरी लोकसंख्येचे प्रमाण	टक्के	8.77	6.93	6.93	6.93	6.93	6.93
6	घनता (लोकसंख्या प्रति चौ.कि.मी.)	संख्या	51	63	63	63	63	63
7	स्त्रिया प्रतिएक हजार पुरुष	संख्या	976	976	976	976	976	976
दोन	साक्षरतेचे प्रमाण						2001	2001
1	पुरुष	टक्के	56.57	71.9	71.9	71.9	71.9	71.9
2	स्त्रिया	टक्के	28.84	48.1	48.1	48.1	48.1	48.1
3	एकूण	टक्के	42.55	60.1	60.1	60.1	60.1	60.1
4	ग्रामीण	टक्के	उ.ना.	58.3	58.3	58.3	58.3	58.3
5	नागरी	टक्के	उ.ना.	83.0	83.0	83.0	83.0	83.0
तीन	स्थानिक स्वराज्य संस्थां							
1	महानगरपालिका	संख्या	उ.ना.	उ.ना.	उ.ना.	उ.ना.	उ.ना.	उ.ना.
2	नगरपरिषदा	संख्या	2	2	2	2	2	2
3	कटक मंडळे	संख्या	उ.ना.	उ.ना.	उ.ना.	उ.ना.	उ.ना.	उ.ना.
4	पंचायत समित्या	संख्या	8	12	12	12	12	12
5	ग्राम पंचायती	संख्या	466	467	467	467	467	467
चार	क्षेत्रवार जिल्हा व दरडोई उत्पन्न (चालू किंमतीनुसार)							
1	निव्वळ जिल्हा उत्पन्न	कोटी रु	उ.ना.	उ.ना.	1364	1535	1828	--
2	निव्वळ दरडोई उत्पन्न	रुपये	उ.ना.	उ.ना.	13536	15250	17984	--
3	राज्याच्या उत्पन्नात जिल्हाचा हिस्सा	टक्के	उ.ना.	उ.ना.	0.47	0.47	0.48	--

तक्ता क्रमांक - 1.1

निवडक निदेशक

जिल्हा - गडचिरोली

संदर्भ कालावधी- 1990 ते 2007

अनु.	बाब	परिमाण	संदर्भ वर्ष						
			1990-91	2000-01	2003-04	2004-05	2005-06	2006-07	
(1)	(2)	(3)	(4)	(5)	(6)	(7)	(8)	(9)	(10)
पाच कृषि व सिंचन									
1	जंगलव्याप्त क्षेत्र	शंभर हेक्टर	11080	11330	8872	8998	8998	9007	
2	लागवडीलायक क्षेत्र	—"	उ.ना.	1966	उ.ना.	उ.ना.	2339	उ.ना.	
3	पिकांखालील एकूण क्षेत्र		2333	1478	1900	2063	2121	2129	
3.1	तृणधान्ये	शंभर हेक्टर	उ.ना.	1557	1674	1381	1779	1616	
3.2	कडधान्ये	—"	उ.ना.	2962	1916	1583	211	196	
3.3	तेलबिया	—"	3	69	69	90	107	107	
3.4	ऊस	—"	उ.ना.	उ.ना.	1	4	उ.ना.	उ.ना.	
3.5	कापूस	—"	उ.ना.	1	उ.ना.	उ.ना.	5	7	
4	पिकांखालील निव्वळ क्षेत्र	—"	2147	1478	1751	1931	1950	2101	
5	दुसोटा क्षेत्राचे निव्वळ पेरलेल्या क्षेत्राशी प्रमाण	टक्के	7.73	33.02	8.48	6.83	8.07	7.75	
6	सिंचनाखालील स्थूल क्षेत्र	शंभर हेक्टर	521	607	उ.ना.	उ.ना.	638	632	
7	सिंचनाखालील स्थूल क्षेत्राचे एकूण पिकांखालील स्थूल क्षेत्राशी प्रमाण	टक्के	22.33	30.88	उ.ना.	उ.ना.	30.08	29.69	
8	निव्वळ सिंचन क्षेत्र	शंभर हेक्टर	469	563	604	614	785	658	
9	कालव्याहारे सिंचित क्षेत्र	—"	450	175	524	507	642	552	
10	विहिरीद्वारे सिंचित क्षेत्र	—"	19	38	45	29	33	43	
11	इतर साधनांनी सिंचित क्षेत्र	—"	उ.ना.	उ.ना.	35	78	110	63	
सहा कृषि अवजारे (कृषि गणना)			1997			2003			
1	लाकडी नांगर	हजार	80	80	115	115	115	115	
2	लोखंडी नांगर	हजार	2	2	3	3	3	3	
3	बैलगाड्या	हजार	40	40	52	52	52	52	
4	ट्रॅक्टर	हजार	401	401	585	585	585	585	
5	सिंचनाकरिता तेलावर चालणारे पंप	हजार	32	32	84	84	84	84	
6	सिंचनाकरिता विद्युत्पंप	हजार	7	7	28	28	28	28	
7	उसाचे चरक	हजार	उ.ना.	उ.ना.	उ.ना.	उ.ना.	उ.ना.	उ.ना.	
7.1	शक्तीवर चालणारे	हजार	उ.ना.	उ.ना.	उ.ना.	उ.ना.	उ.ना.	उ.ना.	
7.2	बैलाच्या मदतीने	हजार	उ.ना.	उ.ना.	35	35	35	35	

टिप- सन 2003-04 ते 2006-07 पर्यंतचे आकडेवारी ऋतू व पिके अहवालावरून घेतलेली असल्यामुळे अस्थावी स्वरूपाची आहे.

तक्ता क्रमांक - 1.1 -

निवडक निर्देशक

जिल्हा - गडचिरोली

संदर्भ कालावधी- 1990 ते 2007

अनु.	बाब	परिमाण	संदर्भ वर्ष					
			1990-91	2000-01	2003-04	2004-05	2005-06	2006-07
(1)	(2)	(3)	(5)	(6)	(7)	(8)	(9)	(10)
सात	पशुधन (पशुगणना)		1977	1982	1997	2003		
1	एकूण पशुधन	हजार	880	973	693	992	992	992
2	दुभत्या गायी	—"	61	64	63	70	70	70
3	दुभत्या म्हशी	—"	8	11	11	14	14	14
4	शेळ्या व मेंढ्या	—"	210	217	217	224	224	224
5	कोंबड्या व तत्सम पक्षी	—"	596	1016	978	630	630	630
आठ	मत्स्य व्यवसाय							
1	एकूण मत्स्य उत्पादन	मे. टन	2225	1996	3200	3415	4080	4120
2	मच्छीमार सहकारी संस्था	संख्या	66	88	88	93	93	93
3	संस्थातील समासद	हजार	उ.ना.	9	9	10	10	10
नऊ	सहकार क्षेत्र							
1	संस्था							
1.1	कृषि पतसंस्था	संख्या	274	260	264	260	260	260
1.2	बिगर कृषि पतसंस्था	संख्या	31	80	113	128	95	102
1.3	उत्पादक संस्था	संख्या	117	315	318	303	328	339
1.4	पणन संस्था	संख्या	5	5	5	5	5	5
1.5	सामाजिक सेवा संस्था	संख्या	51	80	63	65	153	180
2	सभासद							
2.1	कृषि पतसंस्था	हजार	89	100	120	108	108	98
2.2	बिगर कृषि पतसंस्था	हजार	3	22	36	31	34	36
2.3	उत्पादक संस्था	हजार	25	33	34	52	52	55
2.4	पणन संस्था	हजार	उ.ना.	4	4	4	4	4
2.5	सामाजिक सेवा संस्था	हजार	3	14	7	10	58	63
3	खेळते भांडवल							
3.1	कृषि पतसंस्था	लाख रुपये	1614	12465	20569	27025	32097	32760
3.2	बिगर कृषि पतसंस्था	लाख रुपये	179	3767	4536	5734	6028	7378
3.3	उत्पादक संस्था	लाख रुपये	1167	1807	2275	2988	2041	2032
3.4	पणन संस्था	लाख रुपये	उ.ना.	5	6	6	13	12
3.5	सामाजिक सेवा संस्था	लाख रुपये	46	93	96	109	उ.ना.	उ.ना.

तक्ता क्रमांक - 1.1

निवडक निर्देशक

जिल्हा - गडचिरोली

संदर्भ कालावधी- 1990 ते 2007

अनु.	बाब	परिमाण	संदर्भ वर्ष					
			1990-91	2000-01	2003-04	2004-05	2005-06	2006-07
(1)	(2)	(3)	(5)	(6)	(7)	(8)	(9)	(10)
4	दिलेली कर्जे							
4.1	शेती पतसंस्था	लाख रुपये	199	1360	6957	6961	7678	3191
4.2	बिगर शेती पतसंस्था	लाख रुपये	134	1399	2874	3612	4207	5181
4.3	उत्पादक संस्था	लाख रुपये	उ.ना.	उ.ना.	उ.ना.	उ.ना.	उ.ना.	उ.ना.
4.4	पणन संस्था	लाख रुपये	उ.ना.	उ.ना.	उ.ना.	उ.ना.	उ.ना.	उ.ना.
4.5	सामाजिक सेवा संस्था	लाख रुपये	उ.ना.	उ.ना.	उ.ना.	उ.ना.	उ.ना.	उ.ना.
दहा	विजेचा वापर							
1	घरगुती	हजार कि.वॅ.तास	उ.ना.	39320	34300	34300	31200	33760
2	वाणिज्यिक	हजार कि.वॅ.तास	उ.ना.	4564	4580	4580	5200	5200
3	औद्योगिक	हजार कि.वॅ.तास	उ.ना.	49410	52890	52890	30300	30900
4	कृषि	हजार कि.वॅ.तास	उ.ना.	7440	17880	17880	21200	21620
5	इतर	हजार कि.वॅ.तास	उ.ना.	6444	8990	8990	4100	5230
6	एकूण	हजार कि.वॅ.तास	उ.ना.	107178	118640	118640	92000	96710
7	विद्युतीकरण झालेली गावे	संख्या	1508	1565	1569	1571	1438	1441
अकरा	वाहतूक व दळणवळण							
1	रस्त्यांची एकूण लांबी	कि.मी.	3869	6070	7517	8647	8647	8685
2	दर 100 चौ.कि.मी. क्षेत्रामागे रस्त्यांची लांबी	कि.मी.	26.84	42.12	52.16	60.00	60.00	60.26
3	दरलाख लोकसंख्ये मागे रस्त्यांची लांबी,	कि.मी.	607	771	775	891	891	895
4	एकूण मालवाहतूक वाहने	संख्या	उ.ना.	उ.ना.	3018	3254	3254	4003
5	एकूण प्रवासी वाहने	संख्या	उ.ना.	उ.ना.	17704	23125	23125	29264
6	रेल्वे मार्गांची एकूण लांबी	कि.मी.	18.5	18.5	18.5	18.5	18.5	18.5
7	डाक कार्यालये	संख्या	156	185	186	186	186	187
8	तार कार्यालये	संख्या	6	7	16	16	16	16
9	दूरध्वनी	संख्या	उ.ना.	8472	13343	13398	14640	14473
बारा	नोंदणीकृत कारखाने व रोजगार							
1	चालू कारखाने	संख्या	67	109	30	34	34	45
2	कामगारांची दैनिक उपस्थिती	संख्या	703	1104	991	902	902	899

तक्ता क्रमांक - 1.1

निवडक निदेशक

जिल्हा - गडचिरोली

संदर्भ कालावधी- 1990 ते 2007

अनु.	बाब	परिमाण	संदर्भ वर्ष					
			1990-91	2000-01	2003-04	2004-05	2005-06	2006-07
(1)	(2)	(3)	(5)	(6)	(7)	(8)	(9)	(10)
तेरा	शिक्षण							
1	प्राथमिक							
1.1	संस्था	संख्या	1018	1380	2783	1375	1376	1400
1.2	विद्यार्थी	हजारात	99	122	248	113	114	111
1.3	शिक्षक	हजारात	2664	4533	5820	4350	4395	4575
1.4	प्रति शिक्षक विद्यार्थी	संख्या	37	27	43	26	26	24
2.	माध्यमिक व उच्च माध्यमिक						2005-06	
2.1	संस्था	संख्या	101	196	214	266	254	254
2.2	विद्यार्थी	हजारात	39	88	97	102	108	108
2.3	शिक्षक	हजारात	1258	2692	2897	1976	3784	3784
2.4	प्रति शिक्षक विद्यार्थी	संख्या	31	33	34	52	29	29
3	महाविद्यालये							
3.1	संस्था	संख्या	10	20	20	30	30	32
3.2	विद्यार्थी	हजारात	4	6	6	7	7	8
3.3	शिक्षक	हजारात	105	193	193	227	229	235
3.4	प्रति शिक्षक विद्यार्थी	संख्या	38	31	31	30	31	35
चौदा	सार्वजनिक आरोग्य							
1	दवाखाने	संख्या	22	22	22	19	19	19
2	रुग्णालये	संख्या	8	14	14	13	13	13
3	प्राथमिक आरोग्य केंद्रे	संख्या	46	46	45	45	45	45
4	प्राथमिक आरोग्य उपकेंद्रे	संख्या	उ.ना.	372	376	374	374	374
5	खाटा	संख्या	568	1198	1418	872	902	902
6	दर लाख लोकसंख्येमागे खाटा	संख्या	98	124	148	90	93	93
पंधरा	संकीर्ण							
1	बँक शाखा	संख्या	44	76	76	74	69	69
2	दूरदर्शन केबल चालक	संख्या	उ.ना.	उ.ना.	उ.ना.	100	114	102
3	दूरदर्शन केबल धारक	संख्या	उ.ना.	उ.ना.	उ.ना.	12607	11497	11034
4	गोबर गॅस संयंत्रे	संख्या	उ.ना.	उ.ना.	उ.ना.	17553	17553	17553

आधार :- जिल्हा सांख्यिकी कार्यालय, गडचिरोली

तक्ता क्रमांक - 2.1
लोकसंख्या विषयक निवडक आकडेवारी

जिल्हा - गडचिरोली

संदर्भ वर्ष : जनगणना 2001

अ. क्र.	बाब/ तहसील	ग्रामीण/ नागरी	क्षेत्र चौ.कि.मी.	लोकसंख्या			कुटुंबांची संख्या	लोकसंख्येची घनता	स्त्री-पुरुष प्रमाण
				एकूण	पुरुष	स्त्रिया			
(1)	(2)	(3)	(4)	(5)	(6)	(7)	(8)	(9)	(10)
1	देसाईगंज	एकूण	192.48	76154	38744	37410	17049	396	966
		ग्रामीण	165.78	51361	26048	25313	11762	310	972
		नागरी	26.70	24793	12696	12097	5287	927	953
2	आरमोरी	एकूण	1278.42	90846	45760	45086	20495	71	985
		ग्रामीण	1278.42	90846	45760	45086	20495	71	985
		नागरी	0.00	0	0	0	0	0	0
3	कुरुखेडा	एकूण	1495.97	77936	39626	38310	16966	52	967
		ग्रामीण	1495.97	77936	39626	38310	16966	52	967
		नागरी	0.00	0	0	0	0	0	0
4	कोरची	एकूण	555.99	40736	20339	20397	8028	73	1003
		ग्रामीण	555.99	40736	20339	20397	8028	73	1003
		नागरी	0.00	0	0	0	0	0	0
5	धानोरा	एकूण	1950.33	77346	39148	38198	15952	40	976
		ग्रामीण	1950.33	77346	39148	38198	15952	40	976
		नागरी	0.00	0	0	0	0	0	0
6	गडचिरोली	एकूण	773.40	126313	63970	62343	28804	163	975
		ग्रामीण	744.30	83845	42212	41633	19112	113	986
		नागरी	29.10	42468	21758	20710	9692	1459	952
7	चामोर्शी	एकूण	1023.31	165514	83886	81628	36662	162	973
		ग्रामीण	1023.31	165514	83886	81628	36662	162	973
		नागरी	0.00	0	0	0	0	0	0

तक्ता क्रमांक - 2.1.
लोकसंख्या विषयक निवडक आकडेवारी.

जिल्हा - गडचिरोली

संदर्भ वर्ष : जनगणना 2001

अ. क्र.	बाब/ तहसील	ग्रामीण/ नागरी	क्षेत्र चौ. कि.मी.	लोकसंख्या			कुटुंबांची संख्या	लोकसंख्येची घनता	स्त्री-पुरुष प्रमाण
				एकूण	पुरुष	स्त्रिया			
(1)	(2)	(3)	(4)	(5)	(6)	(7)	(8)	(9)	(10)
8	मुलचेरा	एकूण	163.39	39611	20231	19380	7972	242	958
		ग्रामीण	163.39	39611	20231	19380	7972	242	958
		नागरी	0.00	0	0	0	0	0	0
9	एटापल्ली	एकूण	3954.70	70627	35776	34851	13150	13	974
		ग्रामीण	3954.70	70627	35776	34851	13150	18	974
		नागरी	0.00	0	0	0	0	0	0
10	भामरागड	एकूण	449.77	31679	16228	15451	6302	70	952
		ग्रामीण	449.77	31679	16228	15451	6302	70	952
		नागरी	0.00	0	0	0	0	0	0
11	अहेरी	एकूण	2723.74	103759	52402	51357	22589	38	980
		ग्रामीण	2713.41	103759	52402	51357	22589	38	980
		नागरी	10.33	0	0	0	0	0	0
12	सिरोंचा	एकूण	872.30	69773	34991	34782	16393	80	994
		ग्रामीण	872.30	69773	34991	34782	16393	80	994
		नागरी	0.00	0	0	0	0	0	0
एकूण जिल्हा	एकूण	एकूण	15433.80	970294	491101	479193	210362	63	976
		ग्रामीण	15367.67	903033	456647	446386	195383	59	978
		नागरी	66.13	67261	34454	32807	14979	1017	952

टिप - गडचिरोली जिल्ह्याचे एकूण क्षेत्रफळ 14412 चौ. कि.मी. इतके शासन स्तरावरून प्रकाशित केलेले आहे. परंतु सन 2001 प्रमाणे गांवनिहाय / तालुकानिहाय क्षेत्रफळाची आकडेवारी प्रकाशित झालेली नसल्यामुळे तक्ता क्र 2.1 मधील तालुका निहाय क्षेत्रफळाची आकडेवारी 14412 चौ. कि.मी. क्षेत्राशी जुळणार नाही. सबब सदरील तक्त्यातील तालुकानिहाय क्षेत्रफळाची आकडेवारी अस्थायी समजण्यात यावी.

तक्ता क्रमांक - 2.1
लोकसंख्या विषयक निवडक आकडेवारी

जिल्हा - गडचिरोली

संदर्भ वर्ष : जनगणना 2001

अ. क्र.	बाब/ तहसील	ग्रामीण/ नागरी	गावांची संख्या	शहरांची संख्या	साक्षरता (%)			(%)		प्रक्षेपित लोकसंख्या (1 मार्च 2007)
					एकूण	पुरुष	स्त्रिया	अनुसूचित जाती	अनुसूचित जमाती	
(1)	(2)	(3)	(11)	(12)	(13)	(14)	(15)	(16)	(17)	(18)
1	देसाईगंज	एकूण	36	1	73.3	84.5	61.8	16.3	9.8	75852
		ग्रामीण	36	0	70.3	82.5	57.7	14.8	11.2	
		नागरी	0	1	79.7	88.6	70.5	19.3	6.7	
2	आरमोरी	एकूण	103	0	67.8	80.4	55.0	11.8	24.4	94825
		ग्रामीण	103	0	67.8	80.4	55.0	11.8	24.4	
		नागरी	0	0	0	0	0	0	0	
3	कु रखेडा	एकूण	128	0	70.6	83.1	57.7	10.8	53.9	88382
		ग्रामीण	128	0	70.6	83.1	57.7	10.8	53.9	
		नागरी	0	0	0	0	0	0	0	
4	कोरची	एकूण	133	0	59.1	72.2	46.3	8.2	74.1	46196
		ग्रामीण	133	0	59.1	72.2	46.3	8.2	74.1	
		नागरी	0	0	0	0	0	0	0	
5	धानोरा	एकूण	228	0	56.5	69.3	43.5	4.5	70.4	77713
		ग्रामीण	228	0	56.5	69.3	43.5	4.5	70.4	
		नागरी	0	0	0	0	0	0	0	
6	गडचिरोली	एकूण	122	1	63.7	77.9	49.3	13.2	22.3	128737
		ग्रामीण	122	0	63.7	77.9	49.3	13.2	22.3	
		नागरी	0	1	84.9	92.0	77.4	14.8	12.9	
7	चामोशी	एकूण	204	0	62.6	75.2	49.7	8.5	18.6	175936
		ग्रामीण	204	0	62.6	75.2	49.7	8.5	18.6	
		नागरी	0	0	0	0	0	0	0	

तक्ता क्रमांक - 2.1
लोकसंख्या विषयक निवडक आकडेवारी

जिल्हा - गडचिरोली

संदर्भ वर्ष : जनगणना 2001

अ. क्र.	बाब/ तहसील	ग्रामीण/ नागरी	गावांची संख्या	शहरांची संख्या	साक्षरता (%)			(%)		प्रक्षेपित लोकसंख्या (1 मार्च 2007)
					एकूण	पुरुष	स्त्रिया	अनुसूचित जाती	अनुसूचित जमाती	
(1)	(2)	(3)	(11)	(12)	(13)	(14)	(15)	(16)	(17)	(18)
8	मुलचेरा	एकूण	68	0	66.9	79.2	54.0	6.3	30.9	42105
		ग्रामीण	68	0	66.9	79.2	54.0	6.3	30.9	
		नागरी	0	0	0	0	0	0	0	
9	एटापल्ली	एकूण	197	0	40.3	49.7	30.5	4.0	80.7	81814
		ग्रामीण	197	0	40.3	49.7	30.5	4.0	80.7	
		नागरी	0	0	0	0	0	0	0	
10	भामरागड	एकूण	128	0	34.0	44.8	22.7	3.6	80.4	36697
		ग्रामीण	128	0	34.0	44.8	22.7	3.6	80.4	
		नागरी	0	0	0	0	0	0	0	
11	अहेरी	एकूण	184	0	49.8	60.1	39.3	14.8	47.5	132202
		ग्रामीण	184	0	49.8	60.1	39.3	14.8	47.5	
		नागरी	0	0	0	0	0	0	0	
12	सिरोंचा	एकूण	148	0	42.8	53.5	32.1	24.8	23.7	73398
		ग्रामीण	148	0	42.8	53.5	32.1	24.8	23.7	
		नागरी	0	0	0	0	0	0	0	
एकूण जिल्हा		एकूण	1679	2	60.1	71.9	48.1	11.2	38.3	1053857
		ग्रामीण	1679	0	58.3	70.4	46.0	10.8	40.4	
		नागरी	0	2	83.0	90.7	74.8	16.5	10.6	

आधार - भारताची जनगणना 2001

तक्ता क्रमांक - 2.2
लोकसंख्या आणि वृद्धीदर

जिल्हा- गडचिरोली

संदर्भ वर्ष : 1951-2011

जनगणना वर्ष	ग्रामीण/ नागरी	लोकसंख्या			दशवार्षिक वृद्धीदर	वार्षिक चक्रवाढ वृद्धीदर
		एकूण	पुरुष	स्त्रिया		
(1)	(2)	(3)	(4)	(5)	(6)	(7)
1951	एकूण	325	163	162	-	-
	ग्रामीण	317	159	158	-	-
	नागरी	8	4	4	-	-
1961	एकूण	395	199	196	21.54	1.95
	ग्रामीण	386	194	192	21.77	1.97
	नागरी	9	5	4	12.50	1.18
1971	एकूण	522	262	260	32.15	2.37
	ग्रामीण	510	256	254	32.12	2.38
	नागरी	12	6	6	33.33	2.03
1981	एकूण	637	322	315	22.03	2.24
	ग्रामीण	605	306	299	18.63	2.15
	नागरी	32	16	16	166.67	4.62
1991	एकूण	787	398	389	23.55	2.21
	ग्रामीण	718	362	356	18.68	2.04
	नागरी	69	36	33	115.63	5.39
2001	एकूण	970	491	479	23.25	2.19
	ग्रामीण	902	456	446	25.63	2.09
	नागरी	67	34	33	-2.90	4.25
2011 प्रक्षेपित	एकूण	1103	उ.ना.	उ.ना.	13.71	2.04
	ग्रामीण	उ.ना.	उ.ना.	उ.ना.	#VALUE!	#VALUE!
	नागरी	उ.ना.	उ.ना.	उ.ना.	#VALUE!	#VALUE!

आधार - भारताची जनगणना 2001

तक्ता क्रमांक - 2.3

शहरांची वर्गवारी आणि त्यांची लोकसंख्या

जिल्हा :- गडचिरोली

संदर्भ वर्ष : 2001

अ. क्र.	शहराचे नाव	शहराचे वर्गीकरण	लोकसंख्या			लोकसंख्या वाढीचा दशवार्षिक वृद्धीदर
			एकूण	पुरुष	स्त्रिया	
(1)	(2)	(3)	(4)	(5)	(6)	(7)
1	देसाईगंज	क वर्ग	24793	12696	12097	25.26
2	गडचिरोली	ब वर्ग	42468	21758	20710	43.64
एकूण नागरी			67261	34454	32807	36.27

आधार - भारताची जनगणना.2001

तक्ता क्रमांक - 2.4

मुख्य व सीमांतिक काम करणा-यांचे उद्योग गटनिर्माण व वर्गीकरण

जिल्हा - गडचिरोली

संदर्भ वर्ष : 2001

अ. क्र.	काम करणा-यांचे क्षेत्र	एकूण	ग्रामीण	नागरी
1	2	3	4	5
मुख्य काम करणारे				
1	शेतकरी	177806	176514	1292
2	शेतमजूर	86273	84873	1400
3	वस्तुनिर्माण प्रक्रिया, सेवा व दुरुस्त्या इ. घरगुती उद्योगात काम करणारे	5707	5074	633
4	इतर काम करणारे	67173	52574	14599
5	एकूण मुख्य काम करणारे	336959	319035	17924
सीमांतिक काम करणारे				
6	शेतकरी	41493	40932	561
7	शेतमजूर	103143	99435	3708
8	वस्तुनिर्माण प्रक्रिया, सेवा व दुरुस्त्या इ. घरगुती उद्योगात काम करणारे	2480	2305	175
9	इतर काम करणारे	13029	11072	1957
10	एकूण सीमांतिक काम करणारे	160145	153744	6401
काम करणा-यांचे वर्गीकरण				
11	एकूण काम करणारे	497104	472779	24325
12	काम करणा-यांची एकूण लोकसंख्येशी टक्केवारी	51.23	52.35	36.17
13	एकूण काम न करणारे	473190	430254	42936
14	काम न करणा-यांची एकूण लोकसंख्येशी टक्केवारी	48.77	47.65	63.83
15	जिल्ह्याची एकूण लोकसंख्या	970294	903033	67261

आधार - भारताची जनगणना 2001

तक्ता क्रमांक - 2.5

धर्म व वयोगटानुसार लोकसंख्या

जिल्हा - गडचिरोली

संदर्भ वर्ष :- 2001

अ.क्र.	बाब	एकूण	ग्रामीण	नागरी
(1)	(2)	(3)	(4)	(5)
धर्मानुसार				
1	बौद्ध	78058	68180	9878
2	ख्रिश्चन	3423	3284	139
3	हिंदू	818640	768376	50264
4	जैन	369	198	171
5	मुस्लिम	17341	11024	6317
6	शीख	603	393	210
7	इतर	51860	51578	282
	सर्व धर्म (एकूण)	970294	903033	67261
वयोगटानुसार (वर्ष)				
1	0 - 6	154744	145571	9173
2	7 - 14	183097	171201	11896
2	15 - 19	94208	86871	7337
3	20 - 24	79342	72739	6603
4	25 - 29	81619	75513	6106
5	30 - 34	74874	69016	5858
6	35 - 39	71232	66013	5219
7	40 - 49	98064	90928	7136
8	50 - 59	58958	55162	3796
9	60 वर्षावरील	67777	63677	4100
10	वय अनिर्देशित	6379	6342	37
	सर्व वयोगट (एकूण)	970294	903033	67261

आधार - भारताची जनगणना 2001

तक्ता क्रमांक - 2.6

वारिद्रय रेषेखालील ग्रामीण कुटुंबे

जिल्हा :- गडचिरोली

संदर्भ - 2002.

अ. क्र.	तालुका	ग्रामीण कुटुंबांची एकूण संख्या	वारिद्रय रेषेखालील ग्रामीण कुटुंबे												वारिद्रय रेषेखालील एकूण कुटुंबांची संख्या	वारिद्रय रेषेखालील कुटुंबांची टक्के वारी
			अनुसूचित जाती			अनुसूचित जमाती			हतर			एकूण				
			शेतकरी	शेतमजूर	हतर	शेतकरी	शेतमजूर	हतर	शेतकरी	शेतमजूर	हतर	शेतकरी	शेतमजूर	हतर		
(1)	(2)	(3)	(4)	(5)	(6)	(7)	(8)	(9)	(10)	(11)	(12)	(13)	(14)	(15)	(16)	(17)
1	वेसाहंगज	12485	284	773	22	117	280	6	1050	2505	49	1451	3558	77	5086	40.74
2	आरमोरी	21310	335	798	29	1073	1133	36	1656	3903	62	3064	5834	127	9025	42.35
3	कुरखेडा	18413	455	1067	29	2730	3098	62	1346	2218	109	4531	6383	200	11114	60.36
4	कोरची	8454	169	277	16	2256	1376	57	262	398	43	2687	2051	116	4854	57.42
5	धानोरा	17402	878	877	39	2810	2524	78	468	924	40	4156	4325	157	8638	49.64
6	गडचिरोली	21518	521	1377	73	1053	1635	61	2766	6091	256	4340	9103	390	13833	64.29
7	चामोर्शी	37424	485	1543	57	1374	2340	64	5133	7831	393	6992	11714	514	19220	51.36
8	मुलचेरा	8684	739	1058	37	67	255	10	1166	1394	68	1972	2707	115	4794	55.20
9	एटापल्ली	13543	260	329	20	1803	1834	52	145	378	34	2208	2541	106	4855	35.85
10	भामरागड	6001	37	50	7	2003	1445	50	146	129	13	2186	1624	70	3880	64.66
11	अहोरी	22692	671	1818	87	3290	4477	224	1165	3455	271	5126	9750	582	15458	68.12
12	सिरोचा	17851	802	2730	139	1173	1648	43	906	4089	251	2881	8467	433	11781	66.00
	एकूण	205777	5636	12697	555	19749	22045	743	16209	33315	1589	41594	68057	2887	112538	54.69

आधार:- प्रकल्प अधिकारी, जिल्हा ग्रामीण विकास यंत्रणा, गडचिरोली

तक्ता क्रमांक - 3.1

क्षेत्रवार जिल्हा उत्पन्न व दरडोई जिल्हा उत्पन्न - चालू किमतीनुसार (1999-2000)

जिल्हा - गडचिरोली

संदर्भ वर्ष : 2004-05 व 2005-06

(लाख रु)

अ. क्र.	क्षेत्र	वर्ष 2004-05 *		वर्ष 2005-06 @	
		स्थूल जिल्हा उत्पन्न	निव्वळ जिल्हा उत्पन्न	स्थूल जिल्हा उत्पन्न	निव्वळ जिल्हा उत्पन्न
(1)	(2)	(3)	(4)	(5)	(6)
1.1	कृषी	22504	21429	32180	30644
1.2	वन संवर्धन	20476	20056	27008	26454
1.3	मासेमारी	1573	1397	1963	1744
1.4	खाण व दगड खाणकाम	232	197	231	196
प्राथमिक क्षेत्र एकूण		44785	43079	61382	59037
2.1	नोंदणीकृत उद्योग	2450	1920	2467	1933
2.2	अनोंदणीकृत उद्योग	6074	4389	6626	4788
2.3	बांधकाम	11247	10983	13784	13460
2.4	वीज, गॅस व पाणीपुरवठा	3137	1942	3479	2154
द्वितीय क्षेत्र एकूण		22908	19233	26356	22335
3.1	रेल्वे	75	56	85	63
3.2	परिवहन, साठवणूक	2613	2086	3105	2478
3.3	दळणवळण	5625	4550	6453	5219
3.4	व्यापार व उपाहारगृहे	24336	23687	28113	27362
3.5	बँक व विमा उद्योग	9761	9345	11016	10546
3.6	व्यवसाय सेवा	19163	17429	19856	18059
3.7	सार्वजनिक प्रशासन	13021	11269	15006	12987
3.8	इतर सेवा	24368	22820	26996	24773
तृतीय क्षेत्र एकूण		99463	91241	110630	101488
एकूण जिल्हा उत्पन्न		167156	153554	198368	182860
दरडोई जिल्हा उत्पन्न(रु)		16601	15250	19509	17984
एकूण राज्य उत्पन्न		37883889	33825401	43241313	38624067
दरडोई राज्य उत्पन्न (रु)		36936	32979	41514	37081
एकूण जिल्हा उत्पन्नाची राज्य उत्पन्नाशी टक्केवारी		0.44	0.45	0.46	0.47

टिप : 1) * अस्थायी @ प्रारंभिक 2) भाकडे पूर्णांकात दिल्याने बेरजा जुळतीलच असे नाही.

आधार - अर्थ व सांख्यिकी संचालनालय, मुंबई

तक्ता क्रमांक - 3.2

क्षेत्रवार जिल्हा उत्पन्न व दरडोई जिल्हा उत्पन्न - स्थिर किंमतीनुसार (1999-2000)

जिल्हा - गडचिरोली

संदर्भ वर्ष : 2004-05 व 2005-06

(लाख रु)

अ. क्र.	क्षेत्र	वर्ष 2004-05 *		वर्ष 2005-06 @	
		स्थूल जिल्हा उत्पन्न	निव्वळ जिल्हा उत्पन्न	स्थूल जिल्हा उत्पन्न	निव्वळ जिल्हा उत्पन्न
(1)	(2)	(3)	(4)	(5)	(6)
1.1	कृषी	25966	24774	32133	30658
1.2	वन संवर्धन	16932	16486	20645	20101
1.3	मांसेमारी	1023	892	1222	1065
1.4	खाण व दगड खाणकाम	189	159	159	135
प्राथमिक क्षेत्र एकूण		44109	42311	54159	51959
2.1	नोंदणीकृत उद्योग	2093	1616	2045	1579
2.2	अनोंदणीकृत उद्योग	5007	3684	5290	3892
2.3	बांधकाम	8201	7970	9269	9009
2.4	बीज, गॅस व पाणीपुरवठा	3528	2332	3472	2295
द्वितीय क्षेत्र एकूण		18828	15601	20077	16775
3.1	रेल्वे	65	52	71	57
3.2	परिवहन, साठवणूक	2165	1732	2379	1903
3.3	दळणवळण	7632	6573	8372	7210
3.4	व्यापार व उपाहारगृहे	19562	19036	21648	21065
3.5	बँका व विमा उद्योग	8332	7996	9033	8670
3.6	व्यवसाय सेवा	13801	12505	14275	12934
3.7	सार्वजनिक प्रशासन	10300	8825	11691	10017
3.8	इतर सेवा	20202	18531	21415	19644
तृतीय क्षेत्र एकूण		82059	75249	88884	81499
एकूण जिल्हा उत्पन्न		144996	133161	163120	150233
दरडोई जिल्हा उत्पन्न(रु)		14400	13325	16043	14775
एकूण राज्य उत्पन्न		31083689	27733929	33942498	30295239
दरडोई राज्य उत्पन्न (रु)		30306	27040	32587	29085
एकूण जिल्हा उत्पन्नाची एकूण राज्य उत्पन्नाशी टक्केवारी		0.47	0.48	0.48	0.50

टिप : 1) * अस्थायी @ प्रारंभिक 2) आकडे पूर्णांकात दिल्याने बेरजा जुळतीलच असे नाही.

आधार - अर्थ व सांख्यिकी संचालनालय, मुंबई

तक्ता क्रमांक - 4.1

निवडक कृषि मालाच्या सरासरी घाऊक किंमती.

जिल्हा - गडचिरोली

संदर्भ वर्ष :2006-07

अ. क्र.	कृषि मालाचे नांव	कृषि मालाचा वाण	मासिक सरासरी घाऊक किंमती (प्रति क्विंटल मूल्य रुपये)							
			एप्रिल 2006	मे 2006	जून 2006	जुलै 2006	ऑगस्ट 2006	सप्टेंबर 2006	ऑक्टोबर 2006	नोव्हेंबर 2006
(1)	(2)	(3)	(4)	(5)	(6)	(7)	(8)	(9)	(10)	(11)
1	भात	अति उत्तम	783	807	820	823	840	833	868	812
		उत्तम	693	725	707	704	704	666	701	696
		मध्यम	569	570	569	563	572	571	589	563
2	तांदूळ	स्थानीक	760	684	850	844	814	845	953	835
3	गहू	सुधारीत	950	--	--	--	--	--	--	--
4	ज्वारी	रब्बी	524	437	460	455	505	460	535	525
5	मका	स्थानीक	503	446	440	445	467	460	550	550
6	हरभरा	गावरान	1700	1600	1644	1600	1890	2235	--	--
7	तूर	पांढरा	1500	1672	1630	1850	1610	1650	--	--
8	मुग	हिरवा	3000	2523	--	--	2835	2600	2780	2800
9	उदीड	काळा	--	2770	2865	--	2900	3000	--	--
10	भुईमूग	ढोबळा	1648	1543	1515	1535	--	1525	--	--
11	सुर्यफल	संकरित	--	1283	--	--	1200	--	--	--
12	तीळ	पांढरा	2450	2400	1784	2550	2614	2190	--	2230
13	जवस	स्थानीक	1821	1809	1280	1809	1750	1800	1800	1800
14	मिरची	स्थानीक	3782	5504	3936	3849	5372	5655	5791	6479
15	कुलथा	स्थानीक	950	725	780	--	895	800	--	--
16	बरबटी	स्थानीक	1950	1809	1969	2000	2000	1370	--	2100
17	पोपट	स्थानीक	1500	1505	--	--	--	--	--	950
18	सोयाबीन	संकरित	1100	1071	1152	1226	1012	1060	1025	1182
19	वाल	स्थानीक	--	800	1013	1000	1135	900	800	875
20	एरंडी	संकरित	--	--	--	--	--	--	--	--

तक्ता क्रमांक - 4.1

निवडक कृषि मालाच्या सरासरी घाऊक किंमती.

जिल्हा - गडचिरोली

संदर्भ वर्ष : 2006-07

अ. क्र.	कृषि मालाचे नांव	कृषि मालाचा वाण	मासिक सरासरी घाऊक किंमती (प्रति क्विंटल मूल्य रुपये)					
			डिसेंबर 2006	जानेवारी 2007	फेब्रुवारी 2007	मार्च 2007	वर्षाची सरासरी	मागील वर्षाची सरासरी
(1)	(2)	(3)	(12)	(13)	(14)	(15)	(16)	(17)
1	भात	अति उत्तम	797	800	807	798	816	783
		उत्तम	694	689	710	697	699	643
		मध्यम	577	594	592	588	576	556
2	तांदूळ	स्थानीक	805	885	765	824	822	835
3	गहू	सुधारीत	--	--	--	--	950	600
4	ज्वारी	रब्बी	512	560	550	551	506	501
5	मका	स्थानीक	767	550	550	593	527	479
6	हरभरा	गावरान	1700	--	1700	1790	1762	1456
7	तूर	पांढरा	1506	--	1800	1732	1661	1429
8	मुग	हिरवा	--	--	2781	2718	2755	1879
9	उदीड	काळा	--	2500	2800	2680	2788	1538
10	भुईमूग	ढोबळा	1900	2119	1955	1657	1711	1472
11	सुर्यफल	संकरित	--	--	--	1500	1328	0
12	तीळ	पांढरा	2069	2645	2775	2820	2412	2111
13	जवस	स्थानीक	--	1800	1850	1890	1764	1726
14	मिरची	स्थानीक	6379	6789	5126	4481	5262	2272
15	कुलथा	स्थानीक	1300	--	--	785	891	683
16	बरबटी	स्थानीक	2540	2275	2027	1980	2002	1293
17	पोपट	स्थानीक	1100	--	1158	1123	1223	1101
18	सोयाबीन	संकरित	1205	1202	1179	1171	1132	1176
19	दाल	स्थानीक	852	--	--	850	914	832
20	परंडी	संकरित	--	--	--	--	0	1300

आधार- सर्व कृषि उत्पन्न बाजार समित्या, गडचिरोली

तक्ता क्रमांक - 4.2

जिल्हा:- गडचिरोली जिल्हा मुख्यालयातील महत्वाच्या वस्तूंच्या मासिक सरासरी किंमती

(रुपये)

अ. क्र.	वस्तूचे नाव व प्रत	परिमाण	एप्रिल 2006	मे 2006	जून 2006	जुलै 2006	ऑगस्ट 2006
(1)	(2)	(3)	(4)	(5)	(6)	(7)	(8)
1	तांदूळ	किलो	14.00	14.00	14.00	14.00	14.50
2	गहू	किलो	12.50	14.00	14.00	14.00	14.00
3	गव्हाचे पीठ	किलो	14.00	14.00	14.00	14.00	14.50
4	ज्वारी (संकरित)	किलो	--	--	--	--	--
5	ज्वारी (देशी)	किलो	9.00	9.00	9.00	10.00	10.00
6	बाजरी	किलो	11.00	11.00	11.00	11.00	10.00
7	काबुली चणा (अखडा)	किलो	40.00	40.00	40.00	43.00	44.00
8	हरभरा डाळ	किलो	26.00	28.00	32.00	30.00	31.50
9	तूरडाळ	किलो	29.50	30.00	30.00	30.00	31.50
10	मूगडाळ	किलो	51.50	56.00	45.00	45.00	48.00
11	उडीदडाळ	किलो	50.00	54.50	45.00	47.00	48.00
12	मसूरडाळ	किलो	28.00	28.00	28.00	29.00	30.00
13	मटकी	किलो	30.00	30.00	30.00	32.00	32.00
14	पांढरा वाटाणा	किलो	16.00	17.00	18.00	17.50	16.00
15	साबुदाणा	किलो	28.00	28.00	28.00	30.00	30.00
16	शेंगदाणे	किलो	35.00	35.00	35.00	35.00	34.00
17	रवा	किलो	14.00	14.00	14.00	14.00	15.00
18	मैदा	किलो	15.00	15.00	15.00	15.00	16.00
19	पोहे	किलो	14.00	15.00	15.00	14.00	16.00
20	साखर	किलो	21.00	20.00	21.00	20.50	20.00
21	गूळ पिवळा	किलो	24.00	24.00	24.00	23.00	20.00
22	गोडेतेल भुईमुगाचे(सुटे)	किलो	58.00	58.00	58.00	59.00	60.00
23	वनस्पती तूप (सुटे)	किलो	52.00	52.00	50.00	54.00	54.00
24	खांबरेल तेल (सुटे)	100ग्रॅम	8.00	8.00	8.00	8.00	8.00
25	म्हशीचे दूध (सुटे)	लीटर	12.00	12.00	12.00	12.00	12.00

तक्ता क्रमांक - 4.2

जिल्हा:- गडचिरोली जिल्हा मुख्यालयातील महत्वाच्या वस्तूंच्या मासिक सरासरी किंमती

(रुपये)

अ. क्र.	वस्तूचे नाव व प्रत	परिमाण	सप्टेंबर 2006	ऑक्टोबर 2006	नोव्हेंबर 2006	डिसेंबर 2006
(1)	(2)	(3)	(9)	(10)	(11)	(12)
1	तांदूळ	किलो	15.00	15.00	15.00	16.00
2	गहू	किलो	14.00	14.00	17.00	18.00
3	गव्हाचे पांठ	किलो	14.50	14.50	16.00	19.00
4	ज्वारी (संकरित)	किलो	—	—	—	—
5	ज्वारी (देशी)	किलो	10.00	10.00	10.00	10.00
6	बाजरी	किलो	10.00	13.00	13.00	13.00
7	काबुली चणा (अख्खा)	किलो	47.00	52.00	52.00	52.00
8	हरभरा डाळ	किलो	35.00	41.50	45.00	45.00
9	तूरडाळ	किलो	32.50	32.00	30.00	32.00
10	मूगडाळ	किलो	45.50	45.00	45.00	50.00
11	उडीदडाळ	किलो	45.50	48.00	50.00	55.00
12	मसूरडाळ	किलो	30.00	28.00	28.00	28.00
13	मटकी	किलो	34.00	35.00	35.00	35.00
14	पांढरा वाटाणा	किलो	16.00	22.00	22.00	22.00
15	साबुदाणा	किलो	30.00	36.00	34.00	32.00
16	शेंगदाणे	किलो	34.00	40.00	38.00	40.00
17	रवा	किलो	16.00	17.00	17.00	17.00
18	मैदा	किलो	16.50	18.00	18.00	18.00
19	पोहे	किलो	16.00	17.00	17.00	17.00
20	साखर	किलो	20.00	20.00	20.00	20.00
21	गूळ पिवळा	किलो	20.00	20.00	20.00	24.00
22	गोडेतेल भुईमुगाचे(सुटे)	किलो	60.00	64.00	65.00	66.00
23	वनस्पती तूप (सुटे)	किलो	52.50	52.00	54.00	56.00
24	खोबरेल तेल (सुटे)	100ग्रॅम	8.00	8.00	8.00	8.00
25	म्हशीचे दूध (सुटे)	लीटर	12.00	15.00	16.00	16.00

तक्ता क्रमांक - 4.2

जिल्हा:- गडचिरोली जिल्हा मुख्यालयातील महत्वाच्या वस्तूंच्या मासिक सरासरी किंमती

(रुपये)

अ. क्र.	वस्तूचे नाव व प्रत	परिमाण	जानेवारी 2007	फेब्रुवारी 2007	मार्च 2007	वर्षाची सरासरी	मागील वर्षाची सरासरी
(1)	(2)	(3)	(13)	(14)	(15)	(16)	(17)
1	तांदूळ	किलो	14.00	14.00	14.00	14.46	13.75
2	गहू	किलो	17.50	17.00	16.00	15.17	12.00
3	गव्हाचे पीठ	किलो	18.00	18.00	18.00	15.71	12.00
4	ज्वारी (संकरित)	किलो	-	-	-	-	-
5	ज्वारी (देशी)	किलो	12.00	12.00	10.00	10.08	9.00
6	बाजरी	किलो	13.00	13.00	13.00	11.83	10.00
7	कांदुली चणा (अखडा)	किलो	52.00	50.00	40.00	46.00	34.17
8	हरभरा डाळ	किलो	43.50	35.00	35.00	35.63	24.25
9	तूरडाळ	किलो	30.00	30.00	31.00	30.71	29.42
10	मूगडाळ	किलो	46.50	45.00	42.00	47.04	31.58
11	उडीदडाळ	किलो	50.00	49.50	48.00	49.21	32.67
12	मसूरडाळ	किलो	28.00	28.00	29.00	28.50	27.21
13	मटकी	किलो	35.00	36.00	36.00	33.33	24.42
14	पांढरा वाटणा	किलो	21.50	20.00	20.00	19.00	17.33
15	साबुदाणा	किलो	36.00	36.00	36.00	32.00	23.83
16	शेंगदाणे	किलो	32.50	42.00	42.00	36.88	33.58
17	रवा	किलो	17.00	17.00	17.00	15.75	12.42
18	मैदा	किलो	18.00	18.00	18.00	16.71	12.00
19	पोहे	किलो	18.00	18.00	18.00	16.25	14.46
20	साखर	किलो	18.00	18.00	18.50	19.75	19.71
21	गूळ पिवळा	किलो	21.00	20.00	20.00	21.67	21.33
22	गोडतेल भुईमुगाचे(सुटे)	किलो	70.00	72.00	72.00	63.50	60.00
23	कनस्पती तूप (सुटे)	किलो	56.00	56.00	56.00	53.71	56.92
24	सोबरेल तेल (सुटे)	100ग्रॅम	8.00	8.00	8.00	8.00	7.42
25	महशीचे दुध (सुटे)	लीटर	16.00	16.00	19.00	14.25	10.00

तक्ता क्रमांक - 4.2

जिल्हा:- गडचिरोली जिल्हा मुख्यालयातील महत्वाच्या वस्तूंच्या मासिक सरासरी किंमती

(रुपये)

अ. क्र.	वस्तूचे नाव व प्रत	परिमाण	एप्रिल 2006	मे 2006	जून 2006	जुलै 2006	ऑगस्ट 2006
(1)	(2)	(3)	(4)	(5)	(6)	(7)	(8)
26	म्हशीचे शुध्द तूप	किलो	180.00	180.00	180.00	200.00	200.00
27	बोकडाचे मांस	किलो	160.00	160.00	160.00	160.00	160.00
28	कोंबडी (बॉयलर) न सोललेली	किलो	60.00	60.00	60.00	60.00	60.00
29	ताजे मासे (स्थानिक)	किलो	60.00	60.00	60.00	60.00	50.00
30	अंडी कोंबडीची (सुधारित)	डझन	18.00	18.00	18.00	20.00	18.00
31	आयोडीनयुक्त मीठ	किलो	9.00	9.00	9.00	9.00	9.00
32	हळद पावडर (सुटी)	100 ग्रॅम	8.00	8.00	8.00	8.00	8.00
33	गरम मसाला पावडर (स्थानिक)	100 ग्रॅम	10.00	10.00	10.00	10.00	10.00
34	बटाटे	किलो	11.00	12.00	12.00	12.00	12.00
35	कांदे	किलो	6.00	5.00	7.00	8.00	9.00
36	लसूण	100 ग्रॅम	4.00	4.00	6.00	8.00	8.00
37	केळी (जळगाव)	डझन	15.00	15.00	20.00	12.50	10.00
38	सफरचंद	किलो	55.00	30.00	100.00	95.00	80.00
39	चहापत्ती	किलो	120.00	120.00	120.00	120.00	120.00
40	रॉकेल (खु.बा.)	लीटर	—	—	—	—	—
41	रॉकेल (स्व.धा.दु.)	लीटर	10.15	10.15	10.15	10.15	10.15
42	पेट्रोल	लीटर	43.05	48.05	53.00	53.00	53.00
43	काडेपेटी	1 नग	1.00	1.00	1.00	1.00	1.00
44	धुण्याचा साबण	250ग्रॅम	6.00	6.00	6.00	6.00	6.00
45	प्रसाधन साबण	1 वडी	13.00	13.00	13.00	13.00	13.00
46	ब्रेड (स्थानिक)	400 ग्रॅम	12.00	12.00	12.00	12.00	12.00
47	गॅस सिलिंडर (स्वयंपाकाचा)	प्रत्येकी	303.89	303.89	303.89	303.89	303.89
48	टाळकम पावडर (पॉन्डस/ताळकम)	100 ग्रॅम	29.00	29.00	29.00	29.00	29.00
49	ट्युब पेस्ट (कोलगेट साथी/ ताळकम)	100 ग्रॅम	26.00	26.00	26.00	26.00	26.00
50	सोने (स्टॅण्डर्ड)	10 ग्रॅम	8610.00	8700.00	8800.00	9360.00	9450.00
51	चांदी	10 ग्रॅम	185.00	190.00	161.00	183.00	192.00

तक्ता क्रमांक - 4.2

जिल्हा:- गडचिरोली जिल्हा मुख्यालयातील महत्वाच्या वस्तूंच्या मासिक सरासरी किरकोळ किमती

(रुपये)

अ. क्र.	वस्तूचे नाव व प्रत	परिमाण	सप्टेंबर 2006	ऑक्टोबर 2006	नोव्हेंबर 2006	डिसेंबर 2006
(1)	(2)	(3)	(9)	(10)	(11)	(12)
26	म्हशीचे शुध्द तूप	किलो	200.00	200.00	200.00	200.00
27	बोकडाचे मांस	किलो	160.00	160.00	160.00	160.00
28	कोंबडी (ब्रायलर) न सोललेली	किलो	60.00	60.00	60.00	60.00
29	ताजे मासे (स्थानिक)	किलो	50.00	50.00	50.00	60.00
30	अंडी कोंबडीची (सुधारित)	डझन	21.00	20.00	28.00	24.00
31	आयोडीनयुक्त मीठ	किलो	9.00	9.00	9.00	9.00
32	हळद पावडर (सुटी)	100 ग्रॅम	8.00	8.00	8.00	8.00
33	गरम मसाला पावडर (स्थानिक)	100 ग्रॅम	10.00	10.00	10.00	10.00
34	बटाटे	किलो	14.00	20.00	15.00	12.00
35	कांदे	किलो	10.00	8.00	15.00	12.00
36	लसूण	100 ग्रॅम	8.00	8.00	8.00	8.00
37	केळी (जळगाव)	डझन	10.00	13.50	14.50	15.00
38	सफरचंद	किलो	80.00	60.00	80.00	80.00
39	चहापत्ती	किलो	120.00	120.00	120.00	120.00
40	रॉकेल (खु.बा.)	लीटर	-	-	-	-
41	रॉकेल (स्व.धा.दु.)	लीटर	10.15	10.15	10.15	10.15
42	पेट्रोल	लीटर	53.00	53.00	53.00	53.00
43	काडेपेटी	1 नग	1.00	1.00	1.00	1.00
44	धुण्याचा साबण	250ग्रॅम	6.00	6.00	6.00	6.00
45	प्रसाधन साबण	1 वडी	13.00	13.00	14.00	14.00
46	ब्रेड (स्थानिक)	400 ग्रॅम	12.00	12.00	12.00	12.00
47	गॅस सिलिंडर (स्वयंपाकाचा)	प्रत्येकी	303.89	303.89	303.89	303.89
48	यॉकम पावडर (फॉन्डस/तत्सम)	100 ग्रॅम	29.00	29.00	29.00	29.00
49	टय पेस्ट (कोलगेट साथी/ तत्सम)	100 ग्रॅम	27.00	27.00	27.00	27.00
50	सोने (स्टॅण्डर्ड)	10 ग्रॅम	9940.00	8746.00	9175.00	9120.00
51	चांदी	10 ग्रॅम	196.00	185.00	194.00	203.00

तक्ता क्रमांक - 4.2

जिल्हा:- गडचिरोली जिल्हा मुख्यालयातील महत्वाच्या वस्तूंच्या मासिक सरासरी किरकोळ किमती

(रुपये)

अ. क्र.	वस्तूचे नाव व प्रत	परिमाण	जानेवारी 2007	फेब्रुवारी 2007	मार्च 2007	वर्षाची सरासरी	मागील वर्षाची सरासरी
(1)	(2)	(3)	(4)	(5)	(6)	(7)	(8)
26	म्हशीचे शुध्द तूप	किलो	200.00	200.00	200.00	195.00	186.25
27	बोकडाचे मांस	किलो	160.00	160.00	160.00	160.00	121.67
28	कॉबडी (बॉयलर) न सोललेली	किलो	60.00	60.00	60.00	60.00	53.96
29	ताजे मासे (स्थानिक)	किलो	60.00	50.00	60.00	56.67	53.46
30	अंडी कॉबडीची (सुधारित)	डझन	24.00	26.00	28.00	21.92	21.99
31	आयोडीनयुक्त मीठ	किलो	9.00	9.00	9.00	9.00	7.00
32	हळद पावडर (सुटी)	100 ग्रॅम	8.00	8.00	8.00	8.00	6.63
33	गरम मसाला पावडर (स्थानिक)	100 ग्रॅम	10.00	14.00	14.00	10.67	10.00
34	बटाटे	किलो	12.00	10.00	10.00	12.67	9.96
35	कांदे	किलो	12.00	13.50	14.00	9.96	11.03
36	लसूण	100 ग्रॅम	8.00	10.00	7.00	7.25	3.00
37	केळी (जळगाव)	डझन	15.00	16.00	20.00	14.71	11.32
38	सफरचंद	किलो	80.00	90.00	100.00	81.67	56.92
39	चहापत्ती	किलो	120.00	120.00	120.00	120.00	120.00
40	रॉकेल (खु.बा.)	लीटर	—	—	—	—	—
41	रॉकेल (स्व.धा.दु.)	लीटर	10.15	10.15	10.15	10.15	10.15
42	पेट्रोल	लीटर	53.00	49.50	48.50	51.09	45.69
43	काडेपेटी	1 नग	1.00	1.00	1.00	1.00	0.50
44	धुण्याचा साबण	250ग्रॅम	6.00	6.00	6.00	6.00	8.79
45	प्रसाधन साबण	1 बडी	14.00	14.00	14.00	13.42	11.00
46	ब्रेड (स्थानिक)	400 ग्रॅम	12.00	12.00	12.00	12.00	9.00
47	गॅस सिलिंडर (स्कॅम्पाकाचा)	प्रत्येकी	303.89	303.89	303.89	303.89	301.28
48	टाल्कम पावडर (पाउडर/तत्सम)	100 ग्रॅम	29.00	29.00	29.00	29.00	29.00
49	ट्यूब पेस्ट (फोलगेट सांधी/ तत्सम)	100 ग्रॅम	27.00	27.00	27.00	26.58	27.67
50	सोने (स्टॅण्डर्ड)	10 ग्रॅम	9140.00	9245.00	9300.00	9132.17	6425.00
51	चांदी	10 ग्रॅम	202.00	198.00	199.00	190.67	126.17

आधार - जिल्हा सांख्यिकी कार्यालय, गडचिरोली

तक्ता क्रमांक - 4.3

औद्योगिक कामगारांकरीता ग्राहक किमतीचे निर्देशांक (पायाभूत वर्ष : 2001=100)

जिल्हा :- गडचिरोली

केंद्र :- नागपूर

संदर्भ :- 2006-2007

अ. क्र.	महिना/ वर्ष	अन्नगट	पान, सुपारी तंबाखू इ.	इंधन व दिवाबत्ती	घरबांधणी	कापड, बिछाने व पादत्राणे	संकीर्ण	सर्वसाधारण निर्देशांक
1	2	4	5	6	7	8	9	10
1	एप्रिल-06	116	118	143	141	112	121	123
2	मे-06	121	119	153	141	112	122	126
3	जून-06	133	128	154	141	112	125	133
4	जुलै-06	135	127	152	144	112	126	134
5	ऑगस्ट-06	135	126	155	144	112	126	134
6	सप्टेंबर-06	137	130	140	144	112	126	134
7	ऑक्टोबर-06	142	136	136	144	115	128	137
8	नोव्हेंबर-06	137	134	144	144	114	127	135
9	डिसेंबर-06	137	134	144	144	117	127	135
10	जानेवारी-07	135	132	159	151	117	128	137
11	फेब्रुवारी-07	136	132	161	151	117	129	138
12	मार्च-07	135	132	145	151	117	128	136
वार्षिक सरासरी		133	129	149	145	114	126	134

आधार:- श्रम केन्द्र, भारत सरकार, सिमला

तक्ता क्रमांक - 4.4

किंमतीचे महत्वाचे निर्देशांक

जिल्हा :- गडचिरोली

संदर्भ - 2006-07

अ. क्र.	महिना / वर्ष	अखिल भारतीय घाऊक किंमत निर्देशांक (पायाभूत वर्ष 1993-94)	ग्राहक किंमत निर्देशांक							
			औद्योगिक कामगारांसाठी (पायाभूत वर्ष 2001)		महाराष्ट्र (पायाभूत वर्ष 2003)		शेतमजुरांसाठी (पायाभूत वर्ष 1986-87)		शहरी अश्रमिक कर्मचा-यांसाठी (पायाभूत वर्ष 1984-85)	
			मुंबई	अखिल भारत	ग्रामीण	नागरी	महाराष्ट्र	अखिल भारत	नागपूर	अखिल भारत
(1)	(2)	(3)	(4)	(5)	(6)	(7)	(8)	(9)	(10)	(11)
1	एप्रिल -06	199.0	123	120	108.13	108.52	370	360	448	465
2	मे-06	201.3	124	121	110.42	110.31	378	365	452	471
3	जून-06	203.1	126	123	110.86	112.07	382	370	462	477
4	जुलै-06	204.0	127	124	111.51	112.79	385	372	466	481
5	ऑगस्ट-06	205.3	129	124	113.09	113.73	390	375	471	484
6	सप्टेंबर-06	207.8	129	125	114.08	114.10	395	380	473	488
7	ऑक्टोबर-06	208.7	131	127	115.72	114.97	400	386	477	493
8	नोव्हेंबर-06	209.1	130	127	116.71	115.10	401	390	477	494
9	डिसेंबर-06	208.4	130	127	117.63	115.34	403	390	477	493
10	जानेवारी-07	208.8	131	127	119.26	116.23	406	391	476	496
11	फेब्रुवारी-07	208.9	131	128	119.05	116.28	407	392	474	497
12	मार्च-07	209.8	130	127	118.26	115.82	405	392	473	498

आधार:-1) केंद्रीय सांख्यिकीय संघटना, नवी दिल्ली. 2) आर्थिक सल्लागार, उद्योग मंत्रालय, भारत सरकार, नवी दिल्ली.

3) श्रम केंद्र, भारत सरकार, सिमला 4) कामगार आयुक्त यांचे कार्यालय, मुंबई

5) अर्थ व सांख्यिकी संचालनालय, मुंबई

तक्ता क्रमांक - 5.1

गोळा केलेला जमीन महसूल

जिल्हा- गडचिरोली

संदर्भ वर्ष-2006-07

(रुपये हजार)

अ. क्र.	तालुका	जमीन महसुलाची एकूण चालू मागणी	जमीन महसुलाची थकबाकी	एकूण मागणी	सूट	निर्लांबत वसुलीची रक्कम	वसुली पात्र रक्कम {5-(6+7)}	प्रत्यक्ष वसुली	खातेदारांची संख्या
(1)	(2)	(3)	(4)	(5)	(6)	(7)	(8)	(9)	(10)
1	देसाईगंज	13	—	13	—	—	13	13	9930
2	आरमोरी	21	—	21	—	—	21	21	14220
3	कु रवेडा	16	—	16	—	—	16	16	9983
4	कोरची	5	—	5	—	—	5	5	5598
5	धानोरा	21	—	21	—	—	21	21	15755
6	गडचिरोली	30	—	30	—	—	30	30	10133
7	चामोशी	31	—	31	—	—	31	31	23300
8	मुलचेरा	3	—	3	—	—	3	3	4201
9	एटापल्ली	19	—	19	—	—	19	19	13390
10	भामरागड-	6	—	6	—	—	6	6	3621
11	अहेरी	20	—	20	—	—	20	20	7920
12	सिरोंचा	43	—	43	—	—	43	43	14001
जिल्हा एकूण		228	0	228	0	0	228	228	132052

आधार - जिल्हाधिकारी कार्यालय, गडचिरोली (जमीन शाखा)

तक्ता क्रमांक - 5.2

स्थानिक स्वराज्य संस्थांचे उत्पन्न व खर्च

जिल्हा :- गडचिरोली

संदर्भ वर्ष-2006-07

(रूपये लाखात)

अ. क्र.	बाब	ग्राम-पंचायती	जिल्हा परिषद	महानगर पालिका	नगर परिषदा	कटक मंडळ
(1)	(2)	(2)	(4)	(5)	(6)	(7)
	स्थानिक स्वराज्य संस्थांची संख्या	467	1	--	2	--
अ)	जमा					
1	सुरुवातीची शिल्लक	378.81	6449.58	--	681.82	--
2	चालू वर्षातील जमा					
	2.1 शासकीय अनुदाने व वर्गणी	149.74	14708.56	--	947.45	--
	2.2 सव प्रकारचे कर	524.92	82.24	--	120.23	--
	2.3 इतर जमा	2.06	5239.58	--	284.27	--
	2.4 एकूण (बाब 2.1 ते 2.3)	676.72	20030.38	--	1351.95	--
	एकूण प्राप्ती (सुरुवातीची शिल्लक मिळून)	1055.53	26479.96	--	2033.77	--
ब)	खर्च					
3	चालू वर्षातील खर्च					
	3.1 सामान्य प्रशासन	169.90	1597.55	--	58.98	--
	3.2 शिक्षण	1.62	6810.04	--	132.04	--
	3.3 सार्वजनिक आरोग्य	206.12	3043.76	--	235.66	--
	3.4 इतर	306.92	7313.41	--	481.44	--
	एकूण (3.1 ते 3.4)	684.56	18764.76	--	908.12	--
4	अखेरची शिल्लक	370.97	7715.20	--	1125.65	--
	एकूण बेरीज अखेरची शिल्लक मिळून	1055.53	26479.96	--	2033.77	--

आधार :- 1) जिल्हा परिषद, गडचिरोली 2) ग्रामपंचायत विभाग, जिल्हा परिषद, गडचिरोली

3) नगरपरिषदा, गडचिरोली/ देसाईगंज

तक्ता क्रमांक - 5.3

बँक कार्यालये, वर्गीकृत बँकांची संख्या, ठेवी व कर्ज

जिल्हा : - गडचिरोली

संदर्भ वर्ष-2006-07

अ. क्र.	तालुका	बँकांची कार्यालये असलेली गावे व शहरे	वर्गीकृत बँका (संख्या)	वर्गीकृत बँकांची शाखा कार्यालये	वर्गीकृत बँकांच्या ठेवी (लाख रुपये)
(1)	(2)	(2)	(4)	(5)	(6)
1	देसाईगंज	वडसा, शंकरपूर, विसोरा	4	6	6286
2	आरमोरी	आरमोरी, वैरागड, वडधा	3	6	5688
3	कुरुखेडा	कुरुखेडा, गोवर्धा, मालेवाडा, कढोली	5	8	2992
4	कोरची	रामगड, कोरची	2	2	776
5	धानोरा	धानोरा, चातगांव	3	4	1662
6	गडचिरोली	गडचिरोली, पोर्ला, अमिर्झा, येवली	5	11	20503
7	चामोशी	चामोशी, येणापूर, घोट, आष्टी, कुनघाडा, तळाधी, भेंडारा	4	11	7065
8	मुलचेरा	मुलचेरा,	2	2	632
9	एटापल्ली	एटापल्ली, कसनसुर	3	4	1956
10	भमरागड	भमरागड	2	2	1486
11	अहेरी	अहेरी, आलापल्ली, देवलमारी, पेरमीली	3	8	6468
12	सिरांचा	सिरांचा, अंकी सा, असरअल्ली	3	5	3930
जिल्हा एकूण		0	39	69	59444

आधार :- जिल्हा अग्रणी बँक, (बँक ऑफ महाराष्ट्र), गडचिरोली

तक्ता क्रमांक - 5.4
अल्पबचत कार्यक्रमाची प्रगती

जिल्हा - गडचिरोली

संदर्भ वर्ष-2006-07

(रुपये लाखात)

अ.क्र.	योजनेचे नाव	2006-07 अखेर अल्पबचत खातेदारांची संख्या	2005-06 मधील अल्पबचत खात्यांतील गुंतवणूक		सन 2006-07 मधील अल्पबचत खात्यांतील गुंतवणूक	
			ढोबळ	निव्वळ	ढोबळ	निव्वळ
(1)	(2)	(2)	(4)	(5)	(6)	(7)
1	टपाल बचत खाते	उ.ना.	543.15	212.91	548.90	207.59
2	पुनरावर्ती ठेवी	19866	3182.82	1746.04	2978.26	1609.67
3	समयबद्ध ठेवी	193	321.36	233.23	261.60	128.48
4	सार्वजनिक भविष्य निर्वाह निधी					
	4.1 स्टेट बँक	41	283.09	223.58	285.55	213.89
	4.2 बँक ऑफ महाराष्ट्र	--	--	--	--	--
	4.3 टपाल खाते	23	28.37	26.75	19.26	16.68
	4.4 इतर बँका	--	--	--	--	--
5	राष्ट्रीय बचत प्रमाणपत्रे	उ.ना.	592.69	392.40	394.18	243.29
6	इंदिरा विकास पत्रे	उ.ना.	--	(-)27.78	--	(-)0.83
7	किसान विकास पत्रे	उ.ना.	1005.41	649.75	640.55	444.40
8	मासिक प्राप्ती योजना	186	434.35	394.73	209.38	177.17
9	राष्ट्रीय बचत योजना-87	--	--	--	--	--
10	राष्ट्रीय बचत योजना-92	--	--	--	--	--
11	वरीष्ट नागरी बचत योजना	--	3.02	3.02	--	--
जिल्हा एकूण		20309	6394.26	3854.63	5337.68	3040.34

आधार :- सहायक संचालक (अल्पबचत), जिल्हाधिकारी कार्यालय, गडचिरोली

तक्ता क्रमांक - 5.5

आयुर्विमा विषयक आकडेवारी

जिल्हा :- गडचिरोली

संदर्भ वर्ष-2006-07

अ. क्र.	बाब	परिमाण	तपशील
(1)	(2)	(2)	(4)
1	आयुर्विमा महामंडळाच्या जिल्हयातील शाखा	संख्या	1
2	चालू विमा पॉलिसीज (मार्च 2007 अखेर)	संख्या	186817
3	मार्च अखेर व्यपगत विमा पॉलिसीज	संख्या	8788
4	नवीन व्यवसाय (2006-07)		
	4.1 उतरविलेली विमापत्रे	संख्या	42541
	4.2 विमा रक्कम	(रु लाख)	27994
	4.3 विम्याचा प्रथम हप्ता रक्कम	(रु लाख)	3851.53
5	जिल्हयातील विमा प्रतिनिधीची संख्या		
	5.1 एकूण विमा प्रतिनिधी	संख्या	707
	5.2 एकूण पैकी ग्रामीण विमा प्रतिनिधी	संख्या	433
	5.3 एकूण पैकी महिला विमा प्रतिनिधी	संख्या	142
	5.4 एकूण महिला प्रतिनिधीपैकी ग्रामीण महिला प्रतिनिधी	संख्या	77

टीप - वरील माहिती केवळ भारतीय जीवन विमा निगम यांच्याकडील असून यात खाजगी विमा कंपन्यांचा समावेश केलेला नाही

आधार :- भारतीय जीवन विमा निगम, नागपूर

तक्ता क्रमांक - 6.1

जमिनीचा वापर

जिल्हा - गडचिरोली

संदर्भ वर्ष : 2000-01

अ. क्र.	तालुका	एकूण भौगोलिक क्षेत्र	जंगल व्याप्त क्षेत्र	शेतीला उपलब्ध नसलेले क्षेत्र			पडीत जमिनीव्यतिरिक्त लागवड न झालेली एकूण जमीन
				बिगर शेती वापराखालील जमीन	पडीत/लागवडी लायक नसलेली	एकूण (5+6)	
(1)	(2)	(3)	(4)	(5)	(6)	(7)	(8)
1	देसाईगांज	21983	6651	3567	120	3687	1146
2	आरमोरी	41848	11833	3003	2826	5829	3906
3	कु रखेडा	68227	21846	16995	145	17140	15180
4	कोरची	54589	33941	1149	1757	2906	2490
5	धानोरा	107912	66677	3748	917	4665	12527
6	गडचिरोली	58648	20789	5583	202	5785	10408
7	चामोशी	80596	24021	2465	8690	11155	9463
8	मुलचेरा	21726	11136	1878	285	2163	1296
9	एटापल्ली	175750	144221	9077	47	9124	8416
10	भामरागड	64336	52940	4926	24	4950	812
11	अहेरी	91899	66475	2453	2647	5100	3609
12	सिरोंचा	37929	6478	9105	92	9197	3909
	आरक्षित जंगल	666111	665961	--	--	--	--
जिल्हा एकूण		1491554	1132969	63949	17752	81701	73162

तक्ता क्रमांक - 6.1.

जमिनीचा वापर

जिल्हा - गडचिरोली

संदर्भ वर्ष : 2000-01

अ. क्र.	तालुका	पडीत जमीन			निव्वळ क्षेत्र	एकापेक्षा अधिक (दुसोटा क्षेत्र)	लागवडी खालील एकूण क्षेत्र (12+13)	लागवडी- लायक क्षेत्र
		चालू पड	इतर पड	एकूण पड (4+10)				
(1)	(2)	(9)	(10)	(11)	(12)	(13)	(14)	(15)
1	देसाईगंज	721	1624	2345	8154	4155	12309	12710
2	आरमोरी	2823	586	3409	16891	7981	24872	26534
3	कुरुखेडा	2675	1016	3691	10370	8086	18456	19663
4	कोरची	3051	2510	5561	9711	1959	11670	12967
5	धानोरा	5189	2715	7904	16159	4039	20198	22433
6	गडचिरोली	6031	1787	7818	13848	3027	16875	18547
7	चामोर्शी	2209	3789	5998	29919	2816	32735	34106
8	मुलचेरा	283	588	871	6280	4328	10608	10716
9	एटापल्ली	3690	1075	4765	9224	5488	14712	15315
10	भामरागड	364	289	653	4981	3506	8487	8843
11	अहेरी	5781	1329	7110	9605	2412	12017	12795
12	सिरोंचा	3435	2239	5674	12689	1021	13710	15522
	आरक्षित जंगल	--	--	--	--	--	--	--
जिल्हा एकूण		36252	19547	55799	147831	48818	196649	210151

आधार- कृषि आयुक्तालय, पुणे

तक्ता क्रमांक - 6.2
निरनिराळ्या पिकाखालील क्षेत्र

जिल्हा - गडचिरोली

संदर्भ वर्ष : 2000-01
(क्षेत्र हेक्टर)

अ. क्र.	तालुका	तांदूळ	गहू	खरीप ज्वारी	रब्बी ज्वारी	एकूण ज्वारी	बाजरी	मका
(1)	(2)	(3)	(4)	(5)	(6)	(7)	(8)	(9)
1	देसाईगंज	7685	159	--	585	585	--	885
2	आरमोरी	18846	187	--	381	381	--	--
3	कु रखेडा	13517	237	--	--	0	--	3
4	कोरची	8976	4	--	--	0	--	60
5	धानोरा	16722	18	--	3	3	--	16
6	गडचिरोली	11267	183	--	930	930	--	2
7	चामोर्शी	23966	206	--	1470	1470	--	180
8	मुलचेरा	6259	--	--	1999	1999	--	20
9	एटापल्ली	13187	--	--	8	8	--	216
10	भामरागड	6922	--	--	12	12	--	121
11	अहेरी	6511	1	--	1538	1538	--	714
12	सिरांचा	6943	2	--	3001	3001	--	779
जिल्हा एकूण		140801	997	0	9927	9927	0	2996

तक्ता क्रमांक - 6.2
निरनिराळ्या पिकाखालील क्षेत्र

जिल्हा - गडचिरोली

संदर्भ वर्ष : 2000-01
(क्षेत्र हेक्टर)

अ. क्र.	तालुका	वरी	नाचणी	राळा	सावा	भादली	इतर तृण धान्ये	एकूण तृण धान्ये
(1)	(2)	(10)	(11)	(12)	(13)	(14)	(15)	(16)
1	देसाईगंज	--	--	--	--	10	--	8439
2	आरमोरी	--	--	--	--	--	--	19414
3	कु रखेडा	--	--	--	--	15	--	13769
4	कोरची	--	--	--	--	20	525	9525
5	धानोरा	--	--	--	--	52	207	17002
6	गडचिरोली	--	--	--	--	--	--	12380
7	चामोशी	--	--	--	--	--	1	25643
8	मुलचेरा	--	--	--	--	--	--	8258
9	एटापल्ली	--	--	--	--	35	120	13350
10	भामरागड	--	--	--	--	40	--	6974
11	अहेरी	--	--	--	--	--	--	8050
12	सिरोंचा	--	--	--	--	--	--	9946
जिल्हा एकूण		0	0	0	0	172	853	155746

तक्ता क्रमांक - 6.2

निरनिराळ्या पिकाखालील क्षेत्र

जिल्हा - गडचिरोली

संदर्भ वर्ष : 2000-01

(क्षेत्र हेक्टर)

अ. क्र.	तालुका	हरभरा	तूर	मूग	उडीद	कुळीथ	मठ	जाल
(1)	(2)	(17)	(18)	(19)	(20)	(21)	(22)	(23)
1	देसाईगंज	660	145	119	234	97	4	31
2	आरमोरी	1518	235	731	825	193	1	53
3	कु रवेडा	1579	44	132	237	128	54	--
4	कोरची	116	3	19	286	885	--	61
5	धानोरा	408	264	97	246	724	1	53
6	गडचिरोली	1515	62	478	238	223	--	70
7	चामोशी	1402	786	504	300	154	19	55
8	मुलचेरा	1222	23	60	73	147	--	15
9	एटापल्ली	107	--	143	84	208	--	57
10	भामरागड	574	--	30	4	56	--	80
11	अहेरी	1178	55	302	20	114	--	125
12	सिरांचा	104	--	775	35	401	--	51
जिल्हा एकूण		10383	1617	3390	2582	3330	79	651

तक्ता क्रमांक - 6.2
निरनिराळ्या पिकाखालील क्षेत्र

जिल्हा - गडचिरोली

संदर्भ वर्ष : 2000-01
(क्षेत्र हेक्टर)

अ. क्र.	तालुका	वाटणा	इतर कडधान्ये	एकूण कडधान्ये	एकूण अन्नधान्ये	ऊस	मिरची	इतर मसाल्याचे पदार्थ
(1)	(2)	(24)	(25)	(26)	(27)	(28)	(29)	(30)
1	देसाईगंज	24	865	2179	10618	--	2	52
2	आरमोरी	8	721	4285	23699	--	206	26
3	कु रवेडा	7	901	3082	16851	--	554	60
4	कोरची	2	297	1669	11194	--	97	9
5	धानोरा	4	650	2447	19449	--	292	48
6	गडचिरोली	2	810	3398	15778	--	124	31
7	चामोशी	5	1999	5224	30867	--	404	49
8	मुलचेरा	--	146	1686	9944	--	27	--
9	एटापल्ली	--	254	853	14203	--	79	--
10	भामरागड	--	340	1084	8058	--	55	--
11	अहेरी	1	261	2056	10106	--	53	31
12	सिरोंचा	--	291	1657	11603	--	263	5
जिल्हा एकूण		53	7535	29620	185366	0	2156	311

तक्ता क्रमांक - 6.2

निरनिराळ्या पिकाखालील क्षेत्र

जिल्हा - गडचिरोली

संदर्भ वर्ष : 2000-01

(क्षेत्र हेक्टर)

अ. क्र.	तालुका	एकूण मसाल्याचे पदार्थ	आंबा	काजू	इतर फळे	भाजीपाला	कांदे	टोमॅटो
(1)	(2)	(31)	(32)	(33)	(34)	(35)	(36)	(37)
1	देसाईगंज	54	60	--	--	--	--	--
2	आरमोरी	232	31	--	6	100	2	48
3	कु रखेडा	614	2	--	8	123	4	13
4	कोरची	106	5	--	--	26	--	--
5	धानोरा	340	18	--	4	60	--	15
6	गडचिरोली	155	20	--	5	111	5	35
7	चामोशी	453	44	--	2	207	1	99
8	मुलचेरा	27	2	--	--	29	--	3
9	एटापल्ली	79	20	--	15	28	--	3
10	भामरागड	55	10	--	3	3	--	1
11	अहेरी	84	3	--	--	39	2	17
12	सिरोंचा	268	136	--	--	25	2	2
	जिल्हा एकूण	2467	351	0	43	751	16	236

तक्ता क्रमांक - 6.2
निरनिराळ्या पिकाखालील क्षेत्र

जिल्हा - गडचिरोली

संदर्भ वर्ष : 2000-01
(क्षेत्र हेक्टर)

अ. क्र.	तालुका	एकूण भाजी-पाला	संकीर्ण खाद्य पिके	एकूण खाद्य पिके	कापूस	अंबाडी	इतर तंतू पिके
(1)	(2)	(38)	(39)	(40)	(41)	(42)	(43)
1	देसाईगंज	--	--	10732	--	--	--
2	आरमोरी	150	--	24118	--	--	--
3	कु र्खेडा	140	--	17615	--	--	--
4	कोरची	26	--	11331	--	--	--
5	धानोरा	75	--	19886	--	--	--
6	गडचिरोली	151	--	16109	--	--	2
7	चामोर्शी	307	--	31673	56	--	--
8	मुलचेरा	32	--	10005	1	--	--
9	एटापल्ली	31	--	14348	--	--	--
10	भामरागड	4	--	8130	--	--	--
11	अहेरी	58	--	10251	--	--	--
12	सिरोंचा	29	--	12036	59	--	--
जिल्हा एकूण		1003	--	189230	116	0	2

तक्ता क्रमांक - 6.2 -
निरनिराळ्या पिकाखालील क्षेत्र

जिल्हा - गडचिरोली

संदर्भ वर्ष : 2000-01

(क्षेत्र हेक्टर)

अ. क्र.	तालुका	एकूण तंतू पिके	भुईमूग	तीळ	नारळ	सूर्यफूल	जवस
(1)	(2)	(44)	(45)	(46)	(47)	(48)	(49)
1	देसाईगंज	0	19	66	--	32	269
2	आरमोरी	0	22	165	--	--	523
3	कु रखेडा	0	63	98	--	--	539
4	कोरची	0	16	--	--	--	162
5	धानोरा	0	39	6	--	--	115
6	गडचिरोली	2	4	203	--	28	387
7	चामोशी	56	11	160	--	--	78
8	मुलचेरा	1	--	205	--	--	37
9	एटापल्ली	0	22	17	--	14	4
10	भामरागड	0	26	16	--	--	20
11	अहेरी	0	48	728	--	--	84
12	सिरोंचा	59	94	241	--	14	134
जिल्हा एकूण		118	364	1905	0	88	2352

तक्ता क्रमांक - 6.2
निरनिराळ्या पिकाखालील क्षेत्र

जिल्हा - गडचिरोली

संदर्भ वर्ष : 2000-01
(क्षेत्र हेक्टर)

अ. क्र.	तालुका	सोयाबीन	इतर गळीत धान्ये	एकूण गळीत धान्ये	इतर औषधी व मादक पदार्थ	आयुर्वेदिक व मादक पदार्थाची पिके	एकूण औषधी व मादक पदार्थ
(1)	(2)	(50)	(51)	(52)	(53)	(54)	(55)
1	देसाईगंज	59	62	507	--	--	0
2	आरमोरी	12	25	747	--	--	0
3	कु रखेडा	25	113	838	--	--	0
4	कोरची	59	37	274	--	--	0
5	धानोरा	112	24	296	--	--	0
6	गडचिरोली	85	13	720	--	--	0
7	चामोर्शी	521	51	821	--	--	0
8	मुलचेरा	323	14	579	--	--	0
9	एटापल्ली	45	16	118	--	--	0
10	भामरागड	123	17	202	--	--	0
11	अहेरी	164	23	1047	--	--	0
12	सिरोंचा	245	6	734	--	--	0
जिल्हा एकूण		1773	401	6883	0	0	0

तक्ता क्रमांक - 6.2
निरनिराळ्या पिकाखालील क्षेत्र

जिल्हा - गडचिरोली

संदर्भ वर्ष : 2000-01
(क्षेत्र हेक्टर)

अ. क्र.	तालुका	एकूण चारा पिके	संकीर्ण अखाद्य पिके	एकूण अखाद्य पिके	लागवडी खालील एकूण क्षेत्र	दुसोटा क्षेत्र	लागवडी खालील निव्वळ क्षेत्र
(1)	(2)	(56)	(57)	(58)	(59)	(60)	(61)
1	देसाईगंज	185	--	692	12309	4155	8154
2	आरमोरी	--	--	747	24872	7981	16891
3	कु र्खेडा	--	--	838	18456	8086	10370
4	कोरची	5	--	279	11670	1959	9711
5	धानोरा	--	--	296	20198	4039	16159
6	गडचिरोली	42	--	764	16875	3027	13848
7	चामोशी	--	--	877	32735	2816	29919
8	मुलचेरा	3	--	583	10608	4328	6280
9	एटापल्ली	10	20	148	14712	5488	9224
10	भामरागड	14	20	236	8487	3506	4981
11	अहेरी	5	--	1052	12017	2412	9605
12	सिरांचा	86	16	895	13710	1021	12689
जिल्हा एकूण		350	56	7407	196649	48818	147831

आधार- कृषी आयुक्तालय, पुणे

तक्ता क्रमांक - 6.3

मुख्य पिकांचे दर हेक्टरी अंदाजित उत्पादन

जिल्हा - गडचिरोली

संदर्भ वर्ष : 2005-06

1] प्रति हेक्टरी उत्पादन - किलो मध्ये

2] एकूण उत्पादन -- "00" मे. टन मध्ये

अ. क्र.	पिकाचे नाव	प्रति हेक्टरी उत्पादन	एकूण उत्पादन	अ. क्र.	पिकाचे नाव	प्रति हेक्टर उत्पादन	एकूण उत्पादन
(1)	(2)	(3)	(4)	(1)	(2)	(3)	(4)
1	तांदूळ	1509	2221	17	जवस	191	6
2	गहू	785	8	18	भुईमूग	--	--
3	ज्वारी	426	23	19	मोहरी	--	--
4	बाजरी	--	--	20	तीळ	341	4
5	बाली	--	--	21	एरंडी	--	--
6	मका	3802	42	22	ऊस	--	--
7	नाचणी	--	--	23	नारळ	575	18
8	इतर धान्ये	1000	1	24	कापूस	170	1
9	एकूण धान्ये	7522	2295	25	ताग	--	--
10	हरभरा	382	13	26	मेस्टा [अंबाडी]	--	--
11	तूर	787	16	27	तंबाखू	--	--
12	उडीद	382	1	28	औषधी पदार्थ	--	--
13	मूग	215	1	29	सुंठ [आले]	992	1
14	मसूर	--	--	30	मिरची [लाल]	482	10
15	इतर कडधान्ये	650	67	31	हळद	1085	6
16	एकूण कडधान्ये	2416	98	32	बटाटे	6099	1017

टीप - 1) ऊसाचे उत्पादन ड्रेसड केनच्या स्वरूपात आहे.

2) बाब 26 मेस्टा: 1 गासडी = 180 कि.ग्र.

3) कापसाचे उत्पादन "00" गाठीच्या स्वरूपात आहे. 1 गासडी = 170 कि.ग्र.

4) उत्पादन अत्यल्प असल्यासे निरंक द्यावे.

आधार - कृषि आयुक्तालय, पुणे

तक्ता क्रमांक - 6.4

निवडक केंद्रातील पर्जन्य दिवसांची संख्या व एकूण पर्जन्य

जिल्हा - गडचिरोली

संदर्भ वर्ष : 2006

(पर्जन्य - मि.मी.)

अ. क्र.	तालुका / केंद्र	सरासरी		वर्ष 2006 मधील		सरासरीच्या तुलनेत वर्षातील पर्जन्याची टक्केवारी
		पर्जन्य दिवस (संख्या)	पर्जन्य	पर्जन्य दिवसांची संख्या	पर्जन्य	
(1)	(2)	(3)	(4)	(5)	(6)	(8)
1	देसाईगंज	56	1367.00	62	1356.80	99.25
2	आरमोरी	56	1225.00	62	1280.00	104.49
3	कु र्खेडा	48	2098.70	65	1594.20	75.96
4	कोरची	54	2735.30	53	2615.60	95.62
5	धानोरा	53	1596.00	68	1722.20	107.91
6	गडचिरोली	48	1390.00	55	1434.20	103.18
7	चामोर्शी	49	880.00	49	1085.00	123.30
8	मुलचेरा	53	1432.80	54	1592.30	111.13
9	एटापल्ली	53	1438.80	66	1604.00	111.48
10	भामरागड	61	1988.60	59	1467.60	73.80
11	अहेरी	55	1234.00	68	1407.00	114.02
12	सिरोंचा	47	1085.10	53	1391.00	128.19

आधार : मा. जिल्हाधिकारी, गडचिरोली (शाखा- जमीन) गडचिरोली

तक्ता क्रमांक - 6.5

विविध साधनांखालील ओलिताचे क्षेत्र

जिल्हा - गडचिरोली

संदर्भ वर्ष : (2000-01)

(क्षेत्र - हेक्टर)

अ. क्र.	तालुका	ओलिताखालील क्षेत्र		ओलिता खालील निव्वळ क्षेत्र(3+4)	ओलिता खालील स्थूल क्षेत्र	एकूण लागवडी खालील स्थूल क्षेत्र	ओलिता खालील स्थूल क्षेत्राची लागवडीखालील स्थूल क्षेत्राशी टक्केवारी
		पृष्ठभागीय	विहिरी				
(1)	(2)	(3)	(4)	(5)	(6)	(7)	(8)
1	देसाईगंज	961	3217	4178	4536	12309	36.85
2	आरमोरी	2606	5628	8234	8669	24872	34.85
3	कु रखेडा	1968	4219	6187	6601	18456	35.77
4	कोरची	899	2103	3002	3391	11670	29.06
5	धानोरा	1473	2098	3571	3937	20198	19.49
6	गडचिरोली	3069	4856	7925	8590	16875	50.90
7	चामोर्शी	4134	11448	15582	16577	32735	50.64
8	मुलचेरा	251	623	874	961	10608	9.06
9	एटापल्ली	514	1046	1560	1779	14712	12.09
10	भामरागड	177	287	464	539	8487	6.35
11	अहेरी	340	1145	1485	1597	12017	13.29
12	सिरोंचा	1106	2143	3249	3548	13710	25.88
एकूण		17498	38813	56311	60725	196649	30.88

आधार - कृषी आयुक्तालय, पुणे.

तक्ता क्रमांक - 6.6

संदर्भ वर्ष : 2000-01

निरनिराळ्या पिकाखालील ओलिताचे क्षेत्र

(क्षेत्र - हेक्टर)

जिल्हा - गडचिरोली

अ. क्र.	तालुका	तांदूळ	गहू	खरीप ज्वारी	रब्बी ज्वारी	एकूण ज्वारी	बाजरी
(1)	(2)	(4)	(5)	(6)	(7)	(8)	(9)
1	दंसाइंगंज	4307	104	--	--	0	--
2	आरमोरी	8150	74	--	--	0	--
3	कु रखेडा	5762	124	--	--	0	--
4	कोरची	3250	1	--	--	0	--
5	धानोरा	3522	10	--	--	0	--
6	गडचिरोली	8182	49	--	--	0	--
7	चामोर्शी	15692	108	--	--	0	--
8	मुलचेरा	898	--	--	--	0	--
9	एटापल्ली	1656	--	--	--	0	--
10	भामरागड	456	--	--	--	0	--
11	अहेरी	1377	1	--	--	0	--
12	सिरोंचा	2991	2	--	--	0	--
जिल्हा एकूण		56243	473	0	0	0	0

तक्ता क्रमांक - 6.6

संदर्भ वर्ष : 2000-01

निरनिराळ्या पिकाखालील ओलिताचे क्षेत्र

(क्षेत्र - हेक्टर)

जिल्हा - गडचिरोली

अ. क्र.	तालुका	मक्का	नाचणी	इतर तृण धान्ये	एकूण तृण धान्ये	हरभरा	तूर
(1)	(2)	(10)	(11)	(12)	(13)	(14)	(15)
1	देसाईगांज	--	--	--	4411	--	--
2	आरमोरी	--	--	--	8224	--	--
3	कु रखेडा	--	--	--	5886	--	--
4	कोरची	--	--	--	3251	--	--
5	धानोरा	--	--	--	3532	--	--
6	गडचिरोली	--	--	--	8231	--	--
7	चामोर्शी	--	--	--	15800	--	--
8	मुलचेरा	--	--	--	898	--	--
9	एटापल्ली	--	--	--	1656	--	--
10	भामरागड	--	--	--	456	--	--
11	अहेरी	--	--	--	1378	--	--
12	सिरोंचा	--	--	--	2993	--	--
जिल्हा एकूण		0	0	0	56716	0	0

तक्ता क्रमांक - 6.6

संदर्भ वर्ष : 2000-01

निरनिराळ्या पिकाखालील ओलिताचे क्षेत्र

(क्षेत्र - हेक्टर)

जिल्हा - गडचिरोली

अ. क्र.	तालुका	वाटाणा	इतर कडधान्ये	एकूण कडधान्ये	एकूण अन्नधान्ये	ऊस	एकूण मसाल्याचे पदार्थ
(1)	(2)	(16)	(17)	(18)	(19)	(20)	(21)
1	देसाईगंज	--	--	0	4411	--	54
2	आरमोरी	--	--	0	8224	--	289
3	कु रखेडा	--	--	0	5886	--	574
4	कोरची	--	--	0	3251	--	106
5	धानोरा	--	--	0	3532	--	320
6	गडचिरोली	--	--	0	8231	--	190
7	चामोर्शी	--	--	0	15800	--	453
8	मुलचेरा	--	--	0	898	--	27
9	एटापल्ली	--	--	0	1656	--	79
10	भामरागड	--	--	0	456	--	65
11	अहेरी	--	--	0	1378	--	75
12	सिरोंचा	--	--	0	2993	--	268
जिल्हा एकूण		0	0	0	56716	0	2500

तक्ता क्रमांक - 6.6

संदर्भ वर्ष : 2000-01

निरनिराळ्या पिकाखालील ओलिताचे क्षेत्र

(क्षेत्र - हेक्टर)

जिल्हा - गडचिरोली

अ. क्र.	तालुका	एकूण फळे	एकूण भाजीपाला	संकीर्ण खाद्यपिके	एकूण खाद्यपिके	कापूस	इतर तंतू पिके
(1)	(2)	(22)	(23)	(24)	(25)	(26)	(27)
1	देसाईगंज	6	--	--	4471	--	--
2	आरमोरी	3	152	--	8668	--	--
3	कु रखेडा	--	141	--	6601	--	--
4	कोरची	5	27	--	3389	--	--
5	धानोरा	8	77	--	3937	--	--
6	गडचिरोली	2	151	--	8574	--	--
7	चामोर्शी	6	307	--	16566	11	--
8	मुलचेरा	--	32	--	957	1	--
9	एटापल्ली	10	31	--	1776	--	--
10	भामरागड	10	4	--	535	--	--
11	अहेरी	3	59	--	1515	--	--
12	सिरोचा	7	33	--	3301	69	--
जिल्हा एकूण		60	1014	0	60290	81	0

तक्ता क्रमांक - 6.6

संदर्भ वर्ष : 2000-01

निरनिराळ्या पिकाखालील ओलिताचे क्षेत्र

(क्षेत्र - हेक्टर)

जिल्हा - गडचिरोली

अ. क्र.	तालुका	एकूण तंतू पिके	भुईमूग	जवस/ सूर्यफूल	करडई	इतर गळिताची पिके	एकूण गळिताची पिके
(1)	(2)	(28)	(29)	(30)	(31)	(32)	(33)
1	देसाईगंज	0	--	--	--	--	0
2	आरमोरी	0	1	--	--	--	1
3	कु रखेडा	0	--	--	--	--	0
4	कोरची	0	--	--	--	--	0
5	धानोरा	0	--	--	--	--	0
6	गडचिरोली	0	4	--	--	--	4
7	चामोशी	11	--	--	--	--	0
8	मुलचेरा	1	--	--	--	--	0
9	एटापल्ली	0	--	--	--	--	0
10	भामरागड	0	--	--	--	--	0
11	अहेरी	0	80	--	--	--	80
12	सिरोंचा	69	172	--	--	--	172
जिल्हा एकूण		81	257	0	0	0	257

तक्ता क्रमांक - 6.6

संदर्भ वर्ष : 2000-01

निरनिराळ्या पिकाखालील ओलिताचे क्षेत्र

(क्षेत्र - हेक्टर)

जिल्हा - गडचिरोली

अ. क्र.	तालुका	तंबाखू	इतर औषधी व मादक पदार्थ	एकूण औषधी व मादक पदार्थ	चा-याची पिके	संकीर्ण अखाद्य पिके	एकूण अखाद्य पिके	ओलिता-खालील एकूण क्षेत्र
(1)	(2)	(34)	(35)	(36)	(37)	(38)	(39)	(40)
1	देसाईगंज	--	--	0	65	--	65	4536
2	आरमोरी	--	--	0	--	--	1	8669
3	कु रखेडा	--	--	0	--	--	--	6601
4	कोरची	--	--	0	2	--	2	3391
5	धानोरा	--	--	0	--	--	--	3937
6	गडचिरोली	--	--	0	12	--	16	8590
7	चामोर्शी	--	--	0	--	--	11	16577
8	मुलचेरा	--	--	0	3	--	4	961
9	एटापल्ली	--	--	0	3	--	3	1779
10	भामरागड	--	--	0	4	--	4	539
11	अहेरी	--	--	0	2	--	82	1597
12	सिरोंचा	--	--	0	6	--	247	3548
जिल्हा एकूण		0	0	0	97	0	435	60725

आधार- 1) कृषि आयुक्तालय, पुणे

तक्ता क्रमांक - 6.7

सिंचन विहिरी

जिल्हा - गडचिरोली

संदर्भ वर्ष : 1998-99

अ. क्र.	तालुका	सिंचन विहिरींची एकूण संख्या	वापरात असलेल्या विहिरीवर बसविलेले		वापरात नसलेल्या सिंचन विहिरींची संख्या
			डिझेल पंप (संख्या)	विद्युत पंप (संख्या)	
(1)	(2)	(3)	(4)	(5)	(6)
1	देसाईगंज	198	70	155	47
2	आरमोरी	750	110	130	211
3	कु र्खेडा	1348	323	250	110
4	कोरची	399	102	35	26
5	धानोरा	852	10	98	160
6	गडचिरोली	971	260	235	131
7	चामोशी	577	307	285	170
8	मुलचेरा	1118	17	37	12
9	एटापल्ली	437	--	16	36
10	भामरागड	193	68	2	51
11	अहेरी	182	155	60	45
12	सिरोचा	120	--	--	67
जिल्हा एकूण		7145	1422	1353	1066

आधार - कृषि आयुक्तालय, पूणे

तक्ता क्रमांक - 6.8

कूपनलिका, हातपंप व विद्युत् पंप

जिल्हा - गडचिरोली

संदर्भ वर्ष : 2006-07

अ. क्र.	तालुका	2006-07 वर्षातील			मार्च 2007 अखेर	
		यशस्वी कूपनलिकांची संख्या	बसविलेल्या हातपंपांची संख्या	बसविलेल्या विद्युत्पंपांची संख्या	चालू असलेल्या हातपंपांची संख्या	चालू असलेल्या विद्युत्पंपांची संख्या
(1)	(2)	(3)	(4)	(5)	(6)	(7)
1	देसाईगंज	0	0	0	246	4
2	आरमोरी	11	11	0	625	17
3	कु रवेडा	0	0	0	613	17
4	कोरची	3	3	0	405	6
5	धानोरा	4	4	0	750	7
6	गडचिरोली	13	13	0	677	8
7	चामोशी	25	25	0	1036	11
8	मुलचेरा	15	15	0	336	2
9	एटापल्ली	4	4	0	642	8
10	भामरागड	7	7	0	308	0
11	अहेरी	32	32	0	660	2
12	सिरोंचा	12	12	0	288	6
जिल्हा एकूण		126	126	0	6586	88

आधार - उप अभियंता, भुजल सर्वेक्षण विभाग यंत्रणा, जिल्हा परिषद, गडचिरोली

तक्ता क्रमांक - 6.9
लघुपाटबंधा-यांची कामे

जिल्हा - गडचिरोली

संदर्भ वर्ष 2004-05

अ. क्र.	बाब/ तालुका	देसाईगंज	आरमोरी	कुरखेडा	कोरची	धानोरा	गडचिरोली	
(1)	(2)	(3)	(4)	(5)	(6)	(7)	(8)	
1	संदर्भ वर्षात पूर्ण झालेल्या कामांची संख्या	जिल्हा परिषद	—	3	—	—	—	
		राज्य	—	—	—	—	—	
		सहकारी	—	—	—	—	—	
		एकूण	0	3	0	0	0	
2	मार्च 2005 अखेर पूर्ण कामांची संख्या	जिल्हा परिषद	303	287	294	52	301	390
		राज्य	1	2	4	0	1	6
		सहकारी	—	—	—	—	—	—
		एकूण	304	289	298	52	302	396
3	मार्च 2005 अखेर वापरात असलेल्या कामांची संख्या	जिल्हा परिषद	303	287	294	52	301	390
		राज्य	1	2	4	0	1	6
		सहकारी	—	—	—	—	—	—
		एकूण	304	289	298	52	302	396
4	वापरात असलेल्या कामांचे लाभक्षेत्र (हेक्टर)	जिल्हा परिषद	3817	4040	4172	1000	3609	6570
		राज्य	231	490	1266	0	297	1115
		सहकारी	—	—	—	—	—	—
		एकूण	4048	4530	5438	1000	3906	7685
5	वापरात असलेल्या कामांखालील निव्वळ ओलित क्षेत्र (हेक्टर)	जिल्हा परिषद	3817	4040	4172	1000	3609	6570
		राज्य	156	341	959	0	283	734
		सहकारी	—	—	—	—	—	—
		एकूण	3973	4381	5131	1000	3892	7304

तक्ता क्रमांक - 6.9
लघुपाटबंधा-यांचा कामे

जिल्हा - गडचिरोली

संदर्भ वर्ष 2004-05

अ. क्र.	बाब/ तालुका	चामोशी	मुलचेरा	एटावल्ली	भामरागड	अहेरी	सिरोंचा	एकूण जिल्हा	
(1)	(2)	(3)	(4)	(5)	(6)	(7)	(8)	(9)	
1	संदर्भ वर्षांत पूर्ण झालेल्या कामांची संख्या	जिल्हा परिषद	—	—	—	—	—	3	
		राज्य	—	—	—	—	—	0	
		सहकारी	—	—	—	—	—	0	
		एकूण	0	0	0	0	0	3	
2	मार्च 2005 अखेर पूर्ण कामांची संख्या	जिल्हा परिषद	208	23	28	8	70	2137	
		राज्य	5	1	0	0	2	3	25
		सहकारी	—	—	—	—	—	—	0
		एकूण	213	24	28	8	72	176	2162
3	मार्च 2005 अखेर वापरात असलेल्या कामांची संख्या	जिल्हा परिषद	208	23	28	8	70	173	2137
		राज्य	5	1	0	0	2	3	25
		सहकारी	—	—	—	—	—	—	0
		एकूण	213	24	28	8	72	176	2162
4	वापरात असलेल्या कामांचे लाभक्षेत्र (हेक्टर)	जिल्हा परिषद	3750	518	382	62	1132	2737	31759
		राज्य	2175	344	0	0	737	762	7417
		सहकारी	—	—	—	—	—	—	0
		एकूण	5925	862	382	62	1839	3499	39176
5	वापरात असलेल्या कामांमधालील निव्वळ आंलित क्षेत्र (हेक्टर)	जिल्हा परिषद	3750	518	382	62	1102	2737	31759
		राज्य	1704	316	0	0	517	410	5420
		सहकारी	—	—	—	—	—	—	0
		एकूण	5454	834	382	62	1619	3147	37179

आधार- 1) कार्यकारी अभियंता, पाटबंधारे विभाग, गडचिरोली

2) लघु पाटबंधारे (सिंचाई) जिल्हा परिषद, गडचिरोली

तक्ता क्रमांक - 6.10
माठे व मध्यम पाटबंधारे प्रकल्प

जिल्हा - गडचिरोली

संदर्भ वर्ष : 2006-07

अ. क्र.	बाब	माठे प्रकल्प	
		इटियाडाह	तुलतुली
(1)	(2)	(3)	(4)
1	प्रकल्प ज्या तालुक्यात आहे त्या तालुक्याचे नाव	गोठणगांव, जि- भंडारी	तुलतुली, तालुका-आरमोरी
2	अ) काम पूर्ण झाल्याचे वर्ष	1978-79	वनजमीन अभावी काम 1983 पासून बंद आहे
	ब) अपूर्ण असल्यास काम पूर्ण होण्याचे अपेक्षित वर्ष	--	निश्चित सांगता येत नाही
	क) प्रकल्पाचा अंदाज खर्च रु. लाखात	805.00	60510.00
	धरण		
3	धरणाची उंची (मी)		
	अ) मंजूर झालेली	29.87	21.59
	ब) पूर्ण झालेली	29.87	काम बंद आहे.
4	कालवा	उजवा/डावा	उजवा/डावा
	अ) मंजूर झालेली लांबी (किमी)	117	56
	ब) पूर्ण झालेली लांबी (किमी)	117	काम बंद आहे.
5	कमाल क्षमता (द.ल.घ.मी.)	288.83	225.051
6	31.03.2007 रोजी प्रत्यक्ष साठ (द.ल.घ.मी.)	250.41	00
7	एकूण लाभक्षेत्र (हेक्टर)	60730	34921
8	लाभक्षेत्राखालील लागवडी लायक क्षेत्र (हेक्टर)	39516	27015
9	प्रकल्प पूर्ण झाल्यावर ओलिताखाली येणारे क्षेत्र (हेक्टर)	26316	23000
10	2006-07 मधील ओलिताखाली असलेले क्षेत्र (हेक्टर)	बारमाही	00
		हंगामी	8524

तक्का क्रमाक - 6.10
मोटे व मध्यम पाटबंधारे प्रकल्प

जिल्हा - गडचिरोली

संदर्भ वर्ष : 2006-07

अ. क्र.	बाब	मोटे प्रकल्प	मध्यम प्रकल्प	
		दिना	कारवाया	चेत्रा
(1)	(2)	(3)	(4)	(5)
1	प्रकल्प ज्या तालुक्यात आहे त्या तालुक्याचे नाव	रेगडी ता- चामोशी	मक्केपल्ली ता-धानोरा	मुकडी, मुलचरा ता- मुलचरा
2	अ) काम पूर्ण झाल्याचे वर्ष	1974	वनजमीन अभावी 1983 पासून काम बंद आहे.	वनजमीन अभावी 1983 पासून काम बंद आहे.
	ब) अपूर्ण असल्यास काम पूर्ण होण्याचे अपेक्षित वर्ष	00	निरिचित सांगता येत नाही	निरिचित सांगता येत नाही
	क) प्रकल्पाचा अंदाजे खर्च रु. लाखात	525.00	7195.00	4721.59
	घरण			
3	घरणाची उंची (मी)			
	अ) मंजूर झालेली	21.42	25.495	21.70
	ब) पूर्ण झालेली	21.42	काम बंद आहे	10.00 (काम बंद)
4	कालवा	उजवा/डावा	उजवा/डावा	उजवा/डावा
	अ) मंजूर झालेली लांबी (किमी)	56.23	35	14
	ब) पूर्ण झालेली लांबी (किमी)	56.23	काम बंद आहे	काम बंद आहे
5	कमाल क्षमता (द.ल.घ.मी.)	72.75	32.565	14.79
6	31.03.2007 रोजी प्रत्यक्ष साठ (द.ल.घ.मी.)	12.10	00	00
7	एकूण लाभक्षेत्र (हेक्टर)	31396	13962	6590
8	लाभक्षेत्राखालील लागवडी लायक क्षेत्र (हेक्टर)	12493	8084	2630
9	प्रकल्प पूर्ण झाल्यावर ओलिताखाली येणारे क्षेत्र (हेक्टर)	12656	4725	2230
10	2006-07 मधील ओलिताखाली असलेले क्षेत्र (हेक्टर)	बारमाही	00	00
		हंगामी	11564	00

तक्ता क्रमांक - 6.10
मोठे व मध्यम पाटबंधारे प्रकल्प

जिल्हा - गडचिरोली

संदर्भ वर्ष : 2006-07

अ. क्र.	बाब	मध्यम प्रकल्प		
		पोहार	खोब्रागडी	हळदी
(1)	(2)	(3)	(4)	(5)
1	प्रकल्प ज्या तालुक्यात आहे त्या तालुक्याचे नाव	तोहेगाव ता- गडचिरोली	खोब्रागडी ता- कोरची	चामोशी ता- चामोशी
2	अ) काम पूर्ण झाल्याचे वर्ष	वनजमीन अभावी काम बंद आहे.	वनजमीन अभावी काम बंद आहे.	वनजमीन अभावी काम बंद आहे.
	ब) अपूर्ण असल्यास काम पूर्ण होण्याचे अपेक्षित वर्ष	निश्चित सांगता येत नाही	निश्चित सांगता येत नाही	निश्चित सांगता येत नाही
	क) प्रकल्पाचा अंदाजे खर्च रु. लाखात	5833.12	4821.23	4820.89
	धरण			
3	धरणाची उंची (मी)			
	अ) मंजूर झालेली	21.205	28.76	उपसा सिंचन योजना
	ब) पूर्ण झालेली	काम बंद आहे	काम बंद आहे	काम बंद आहे
4	कालवा	उजवा/डावा	उजवा/डावा	उजवा/डावा
	अ) मंजूर झालेली लांबी (किमी)	55.50	30	8.46
	ब) पूर्ण झालेली लांबी (किमी)	काम बंद आहे	काम बंद आहे	काम बंद आहे
5	कमाल क्षमता (द.ल.घ.मी.)	62.202	49.68	28.314
6	31.03.07 रोजी त्वक्ष साठ (द.ल.घ.मी.)	00	00	00
7	एकूण लाभक्षेत्र (हेक्टर)	20442	23023	5852
8	लाभक्षेत्राखालील लागवडी लायक क्षेत्र (हेक्टर)	7288	8220	4435
9	प्रकल्प पूर्ण झाल्यावर ओलिताखाली येणारे क्षेत्र (हेक्टर)	9738	7200	6521
10	2006-07 मधील ओलिताखाली असलेले क्षेत्र (हेक्टर)	बारमाही	00	00
		हंगामी	00	00

तक्ता क्रमांक - 6.11

वहिली धारणेचा प्रकार आणि क्षेत्रफळ गटानुसार वर्गीकरण

जिल्हा - गडचिरोली

संदर्भ वर्ष - 1990-91

अ. क्र.	बाब	क्षेत्रफळ गट हेक्टर (आकार वर्ग)							एकूण	
		0.0 ते 0.5	0.5 ते 1.0	1.0 ते 2.0	2.0 ते 5.0	5.0 ते 10.0	10.0 ते 20.0	20.0 व अधिक		
2	(2)	(3)	(4)	(5)	(6)	(7)	(8)	(9)	(10)	
1	वैयक्तिक धारण	संख्या	13978	17297	27969	25503	5105	921	72	90845
		क्षेत्रफळ	3705	13049	40524	74814	34000	11533	2118	179743
2	संयुक्त धारण	संख्या	1860	3299	5155	5322	1771	477	69	17953
		क्षेत्रफळ	563	2487	7450	16699	12012	6237	2000	47448
3	संस्था धारण	संख्या	17	22	16	11	10	1	2	79
		क्षेत्रफळ	4	17	21	35	76	10	97	260
4	एकूण धारण	संख्या	15855	20618	33140	30836	6886	1399	143	108877
		क्षेत्रफळ	4272	15553	47995	91548	46088	17780	4215	227451
5	पूर्णपणे ओलिताखालील	संख्या	2299	2001	2379	1073	188	16	0	7956
		क्षेत्रफळ	688	1399	3120	2722	940	172	0	9041
6	पूर्णपणे जिराईत धारण	संख्या	12360	16789	26242	24042	4893	936	121	85383
		क्षेत्रफळ	3107	12159	35532	63933	29095	9429	3051	156306
7	अंशतः ओलिताखालील धारण क्षेत्र	संख्या	644	1597	4271	5451	1803	447	21	14234
		क्षेत्रफळ	222	1213	6075	15991	10613	5036	644	39794
		ओलिताखालील	166	811	3288	6474	3480	1354	151	15724
8	एकूण पिकाखालील क्षेत्र	ओलिताखालील	854	2210	6408	9196	4420	1526	151	24765
		जिराईत	3107	12159	35532	63933	29095	9429	3051	156306
		एकूण	3961	14369	41940	73129	33515	10955	3202	181071

आधार - कृषि गणना - 1997

तक्ता क्रमांक - 6.12

कृषि अवजारे

जिल्हा - गंडचिरोली

संदर्भ वर्ष : 2003

(परिमाण - संख्या)

अ. क्र.	तालुका	नांगरांची संख्या		बैल गाड्यांची संख्या	उसाचे चरक		ओलितासाठी		ट्रॅक्टर संख्या
		लाकडी	लोखंडी		शक्तीवर चालणारे	बैल मदतीने चालणारे	तेलावर चालणारे पंप	विद्युत् पंप	
(1)	(2)	(3)	(4)	(5)	(6)	(7)	(8)	(9)	(10)
1	देसाईगंज	2778	122	945	--	--	185	437	161
2	आरमोरी	8574	401	3411	--	--	268	207	55
3	कु रखेडा	9076	40	3109	--	--	745	919	141
4	कोरची	5251	4	1235	--	--	190	96	21
5	धानोरा	11227	135	3897	--	1	969	83	49
6	गडचिरोली	11323	137	5561	--	18	620	198	64
7	चामोर्शी	21986	194	11106	--	16	1262	336	56
8	मुलचेरा	6275	2	2520	--	--	749	129	13
9	एटापल्ली	18201	1391	5387	--	--	2019	73	6
10	भामरागड	4134	1	2507	--	--	488	--	9
11	अहेरी	9781	341	6999	--	--	722	61	10
12	सिरोचा	6692	36	5282	--	--	159	303	0
जिल्हा एकुण		115298	2804	51959	0	35	8376	2842	585

आधार - पशु गणना 2003

तक्ता क्रमांक - 6.13

पशुधन

जिल्हा - गडचिरोली

संदर्भ वर्ष : 2003

अ. क्र.	तालुका	विदेशी /संकरित गाई व बैल				
		अडीच वर्षावरील बैल				एकूण 3 ते 6
		केवळ पैदाशी- करिता ठेवलेले बद्ध	पैदाशी व कामा करिता उपयोगात आणलेले	केवळ कामा- करिता उपयोगात आणलेले	पैदाशीसाठी अथवा कामासाठी उपयोगात न आणलेले	
(1)	(2)	(3)	(4)	(5)	(6)	(7)
1	देसाईगंज	14	47	89	31	181
2	आरमोरी	12	11	51	7	81
3	कु र्खेडा	1	4	136	21	162
4	कोरची	0	0	0	0	0
5	धानोरा	1	3	20	2	26
6	गडचिरोली	6	7	65	1	79
7	चामोशी	9	13	80	4	106
8	मुलचेरा	2	1	18	0	21
9	एटापल्ली	4	5	1	1	11
10	भामरागड	0	1	1	0	2
11	अहेरी	0	0	2	0	2
12	सिरोंचा	4	0	2	0	6
जिल्हा एकूण		53	92	465	67	677

तक्ता क्रमांक - 6.13

पशुधन

जिल्हा - गडचिरोली

संदर्भ वर्ष : 2003

अ. क्र.	तालुका	विदेशी/संकरित गाई व बैल					
		अडीच वर्षावरील गाई				विदेशी-संकरित अडीच वर्षा पर्यंतची वासरे	एकूण विदेशी संकरित गाई व बैल
		दुभत्या	एकदाही न व्यायलेल्या व आटलेल्या	इतर	एकूण (8+9+10)		
(1)	(2)	(8)	(9)	(10)	(11)	(12)	(13)
1	देसाईगंज	152	149	5	306	447	934
2	आरमोरी	85	103	13	201	188	470
3	कु रवेडा	104	109	30	243	325	730
4	कोरची	1	6	0	7	65	72
5	धानोरा	47	49	4	100	127	253
6	गडचिरोली	77	115	1	193	297	569
7	चामोर्शी	131	105	5	241	540	887
8	मुलचेरा	12	24	0	36	114	171
9	एटागल्ली	21	7	0	28	37	76
10	भामरागड	2	11	14	27	26	55
11	अहेरी	3	2	0	5	23	30
12	सिरोवा	4	0	0	4	1	11
जिल्हा एकूण		639	680	72	1391	2190	4258

तक्ता क्रमांक - 6.13

पशुधन

जिल्हा - गडचिरोली

संदर्भ वर्ष : 2003

अ. क्र.	तालुका	देशी गाई व बैल						
		तीन वर्षावरील बैल					तीन वर्षावरील गाई	
		केवळ पैदाशी करिता टेवलेले वच्चू	पैदाशी व कामा करिता उपयोगात आणलेले	केवळ कामा करिता उपयोगात आणलेले	इतर	एकूण	दुभत्या	आटलेल्या व एकदाही न व्यायलेल्या.
(1)	(2)	(14)	(15)	(16)	(17)	(18)	(19)	(20)
1	देसाइंगंज	467	263	10475	33	11238	1871	3074
2	आरमोरी	561	875	16684	174	18294	2944	5912
3	कु रखेडा	155	82	18785	346	19368	5958	6010
4	कोरची	110	645	8568	27	9350	3484	3608
5	धानोरा	1691	1083	19673	567	23014	5315	9684
6	गडचिरोली	889	1519	21358	267	24033	5558	7050
7	चामोर्शी	1483	1942	41583	421	45429	8987	10595
8	मुलचेरा	226	454	12577	150	13407	5334	5610
9	एटापल्ली	2540	5751	22736	1013	32040	10328	13578
10	भामरागड	132	1307	9440	946	11825	3666	4844
11	अहेरी	2025	7889	19638	1037	30589	9542	11650
12	सिरोंचा	1662	3747	14416	626	20451	7097	6927
जिल्हा एकूण		11941	25557	215933	5607	259038	70084	88542

तक्ता क्रमांक - 6.13

पशुधन

जिल्हा - गडचिरोली

संदर्भ वर्ष : 2003

अ. क्र.	तालुका	देशी गाई व बैल				विदेशी/ संवर्धित व देशी एकूण गाई व बैल (13+24)
		तीन वर्षांवरील गाई		तीन वर्ष व त्या खालील देशी वासरे	एकूण देशी गाई व बैल (18+22+23)	
		इतर	एकूण गाई			
(1)	(2)	(21)	(22)	(23)	(24)	(25)
1	देसाईगंज	4	4949	6190	22377	23311
2	आरमोरी	180	9036	10526	37856	38326
3	कु खेडा	261	12229	13953	45550	46280
4	कोरची	0	7092	7732	24174	24246
5	धानोरा	548	15547	15745	54306	54559
6	गडचिरोली	308	12916	14871	51820	52389
7	चामोशी	641	20223	25781	92433	93320
8	मुलचेरा	40	10984	12233	36624	36795
9	एटापल्ली	429	24335	24116	80491	80567
10	भामरागड	74	8584	10563	30972	31027
11	अहेरी	341	21533	26761	78883	78913
12	सिरोंचा	356	14380	16826	51657	51668
जिल्हा एकूण		3182	161808	136297	607143	611401

तक्ता क्रमांक - 6.13

पशुधन

जिल्हा - गडचिरोली

संदर्भ वर्ष : 200

अ. क्र.	तालुका	म्हशी व रेडे						
		तीन वर्षांवरील रेडे					तीन वर्षांवरील म्हशी	
		केवळ पैदाशी साठी ठेवलेले	पैदाशीसाठी व कामासाठी ठेवलेले	फक्त कामा साठी ठेवलेले	इतर	एकूण	दुभत्या	आटलेल्या व एकदाही न व्यायलेल्या
(1)	(2)	(26)	(27)	(28)	(29)	(30)	(31)	(32)
1	देसाईगंज	45	57	128	30	260	963	1084
2	आरमोरी	70	94	1033	15	1212	678	796
3	कु रवेडा	47	35	2798	26	2906	716	638
4	कोरची	2	218	2576	2	2798	276	204
5	धानोरा	452	401	6080	170	7103	376	475
6	गडचिरोली	185	72	535	15	807	1612	2146
7	चामोर्शी	324	257	1637	73	2291	2746	2510
8	मुलचेरा	35	105	2199	16	2355	448	206
9	एटापल्ली	723	4450	14154	427	19754	494	231
10	भामरागड	11	90	7307	360	7768	133	91
11	अहेरी	365	640	2651	139	3795	1800	1205
12	सिरोंचा	408	203	284	173	1068	3533	1537
जिल्हा एकूण		2667	6622	41332	1446	52117	13775	11123

तक्ता क्रमांक - 6.13

पशुधन

जिल्हा - गडचिरोली

संदर्भ वर्ष : 2003

अ. क्र.	तालुका	म्हशी व रेडे				एकूण गोजातीय	मैदया
		तीन वर्षावरील म्हशी		रेडके तीन वर्ष व त्या खालील	एकूण म्हशी व रेडे (30+34+35)		
		इतर	एकूण				
(1)	(2)	(33)	(34)	(35)	(36)	(37)	(38)
1	देसाईगंज	12	2059	1676	3995	27306	290
2	आरमोरी	61	1535	1448	4195	42521	0
3	कु रवेडा	45	1399	1720	6025	52305	0
4	कोरची	0	480	582	3860	28106	37
5	धानोरा	32	883	1026	9012	63571	44
6	गडचिरोली	93	3851	3463	8121	60510	432
7	चामोशी	157	5413	6422	14126	107446	9673
8	मुलचेरा	0	654	754	3763	40558	151
9	एटापल्ली	0	725	1667	22146	102713	0
10	भामरागड	0	224	974	8966	39993	0
11	अहेरी	33	3038	3129	9962	88875	397
12	सिरोचा	159	5229	5540	11837	63505	2093
जिल्हा एकूण		592	25490	28401	106008	717409	13117

तक्ता क्रम.क - 6.13

पशुधन

जिल्हा - गडचिरोली

संदर्भ वर्ष : 2003

अ. क्र.	तालुका	बक-या	घोडे व शिगरे	इतर पशुधन	एकूण पशुधन	एकूण कॉंबडया	एकूण कुक्कुट पक्षी
(1)	(2)	(39)	(40)	(41)	(42)	(43)	(44)
1	देसाईगंज	8214	0	280	36090	21794	22246
2	आरमोरी	9923	0	479	52923	31822	32799
3	कु रवेडा	11677	0	586	64568	44270	44591
4	कोरची	5335	3	3461	36942	18250	18421
5	धानोरा	22012	0	10147	95774	52280	52841
6	गडचिरोली	11595	5	134	72676	55293	55619
7	चामोर्शी	25646	0	559	143324	126422	127453
8	मुलचेरा	9422	0	1144	51275	46270	48859
9	एटापल्ली	40876	0	22110	165699	83705	84038
10	भामरागड	16040	0	8286	64319	26977	28741
11	अहेरी	33252	0	2912	125436	65405	65712
12	सिरोंचा	16391	0	1049	83038	48966	49025
जिल्हा एकूण		210383	8	51147	992064	621454	630345

आधार - पशुगणना -2003

तक्ता क्रमांक - 6.14

पशुवैद्यकीय संस्था

जिल्हा - गडचिरोली

संदर्भ वर्ष-2006-07

अ. क्र.	तालुका	पशुवैद्यकीय सर्व-चिकित्सालय	पशुवैद्यकीय दवाखाने (राज्य तथा स्थानिक स्तर)	पशुवैद्यकीय प्रथमोपचार केंद्र	पशुरोग अन्वेषण प्रयोगशाळा (राज्य तथा स्थानिक स्तर)	फिरती पशुरोग नियंत्रण पथके	फिरते पशु वैद्यकीय दवाखाने
(1)	(2)	(3)	(4)	(5)	(6)	(7)	(8)
1	देसाईगंज	1	1	3	--	--	1
2	आरमोरी	1	5	4	--	--	--
3	कु र्खेडा	1	8	3	--	--	1
4	कोरची	--	5	2	--	--	--
5	धानोरा	1	12	3	--	--	1
6	गडचिरोली	1	7	3	--	1	--
7	चामोर्शी	1	15	5	--	--	1
8	मुलचेरा	--	4	2	--	--	--
9	एटापल्ली	--	10	5	--	--	--
10	भामरागड	--	4	3	--	--	--
11	अहेरी	--	13	5	--	1	--
12	सिरोंचा	--	6	6	--	--	1
जिल्हा एकूण		6	90	44	0	2	5

तक्ता क्रमांक - 6.14

पशुवैद्यकाय संस्था

जिल्हा - गडचिरोली

संदर्भ वर्ष-2006-07

अ. क्र.	तालुका	दक्षता पथके / तपासणी नाका	अ. क्र.		पशु पैदास क्षेत्र	सधन कुक्कुट घरे	मेष पैदास क्षेत्र	शेळी पैदास क्षेत्र
			जिल्हा कृत्रिम रेतन केंद्रे	कृत्रिम रेतन उपकेंद्रे				
(1)	(2)	(3)	(10)	(11)	(12)	(13)	(14)	(15)
1	देसाईगंज	--	--	--	1	--	--	1
2	आरमोरी	--	--	--	--	--	--	--
3	कु रवेडा	1	--	--	--	--	--	--
4	कोरची	--	--	--	--	--	--	--
5	धानोरा	--	--	--	--	--	--	--
6	गडचिरोली	--	1	--	--	--	--	--
7	चामोर्शी	--	--	--	--	--	--	--
8	मुलचेरा	--	--	--	--	--	--	--
9	एटापल्ली	--	--	--	--	--	--	--
10	भामरागड	--	--	--	--	--	--	--
11	अहेंरी	--	--	--	--	--	--	--
12	सिरोंचा	--	--	--	--	--	--	--
जिल्हा एकूण		1	1	0	1	0	0	1

आधार - जिल्हा उपसंचालक पशुसंवर्धन, गडचिरोली

तक्ता क्रमांक - 6.15

मान्यताप्राप्त पशुवध गृहे आणि त्यात कत्तल केलेल्या पशूंची संख्या

जिल्हा - गडचिरोली

संदर्भ वर्ष 2006-07

अ. क्र.	तालुका	पशुवध गृहांची संख्या	कत्तल केलेले पशू (संख्या)						
			बैल	महिष वर्गीय	मेंढ्या/ मेंढे	शळ्या / बोकड	डुकरे	इतर	एकूण
*	(2)	(3)	(4)	(5)	(6)	(7)	(8)	(9)	(10)
1	देसाईगंज	1	287	--	--	--	--	--	287
2	आरमोरी	1	--	--	--	--	--	--	0
3	कु रवेड	1	--	--	--	1048	--	--	1048
4	कोरची	--	--	--	--	--	--	--	0
5	धानोरा	1	--	--	--	173	--	--	173
6	गडचिरोली	1	--	--	--	1693	--	--	1693
7	चामोशी	--	--	--	--	--	--	--	0
8	मुलचेरा	--	--	--	--	--	--	--	0
9	एटापल्ली	--	--	--	--	--	--	--	0
10	भामरांगड	--	--	--	--	--	--	--	0
11	अहेरी	1	--	--	--	--	--	--	0
12	सिसोचा	2	103	--	--	317	--	--	420
जिल्हा एकूण		8	390	0	0	3231	0	0	3621

आधार :- जिल्हा पशुसंवर्धन उपायुक्त, गडचिरोली

तक्ता क्रमांक - 6.16

वनक्षेत्र

जिल्हा - गडचिरोली

संदर्भ वर्ष 2006-07

(क्षेत्र चौ. कि. मी.)

अ.क्र. (1)	विभाग (2)	राखीव (3)	संरक्षित (4)	अवर्गीकृत (5)	एकूण (6)
1	महसूल विभाग	0	0	144	144
2	वन विभाग	9415	2791	154	12360
जिल्हा एकूण		9415	2791	298	12504

आधार :- मुख्य वन संरक्षक, महाराष्ट्र राज्य, नागपूर

तक्ता क्रमांक - 6.17
मुख्य व गौण वन उत्पादने

जिल्हा - गडचिरोली

संदर्भ वर्ष - 2006-07

अ. क्र.	वन उत्पादने	एकूण उत्पादने	विक्री केलेले एकूण उत्पादने	एकूण विक्रीचे मूल्य (मागाल शिलकी उत्पादने वरून) (हजार रुपयांत)
(1)	(2)	(3)	(4)	(5)
1	इमारती लाकूड (घमी)	55323	31437	575064
2	जळाऊ लाकूड (घमी)	21222	14728	34489
3	चंदन लाकूड (घमी)	--	--	--
4	गौण वन उत्पादने			
	अ) बांबू (संख्या)	6264526	6264526	61002
	ब) गवत इत्यादी (किंवल)	--	--	--
	क) विडी पाने (स्टॅ.बॅग)	233201	207638	51109
	ड) डिक (किंवल)	--	--	--
5	इतर			
	1) आपट पाने	--	--	--
	2) मोहाची फुले (किंवल)	909	909	4549
	3) काजू / फळे	--	--	--
	4) हिरडा /बेहडा (किंवल)	90	90	452
	5) खाणी व खनिजे	--	--	--
	6) कारवी	--	--	--
	7) लाख (किंवल)	--	--	--
	8) इतर (परमिट फी, महसूल, पास फी, इतर जमा, सायवानी, बेलपाने, कडीपत्ता, जायफळ, घायपात, काटे, गुलतुरा व इतर)	--	--	21054
6	एकूण गौण उत्पादने (4+5)	--	--	138166
	जिल्हा एकूण (1+2+3+6)	0	0	747719

आधार - उपवनसंरक्षक, गडचिरोली/ वडसा (आलापल्ली/भामरागड/सिरांचा स्थित आलापल्ली).

तक्ता क्रमांक - 6.18

भूजल मत्स्यव्यवसाय

जिल्हा - गडचिरोली

संदर्भ वर्ष - 2006-07

अ. क्र.	तालुका	नदीची लांबी (किमी)	मत्स्य व्यवसायासाठी अनुकूल क्षेत्र (तळी, सरोवरे व जलाशये)		मत्स्य व्यवसाया-खाली आणलेले एकूण क्षेत्र (हेक्टर)	भूजल मत्स्य उत्पादन (मे. टन.)	पकडलेल्या माशांची उत्पादकास मिळालेली किंमत (लाख रुपयांत)	मत्स्य व्यवसाय क्षेत्रासाठी वापरलेले मत्स्यबीज (लाखात)	मत्स्य व्यवसाय सहकारी संस्था	
			संख्या	एकूण क्षेत्र (हेक्टर)					संख्या	सभासदांची संख्या
(1)	(2)	(3)	(4)	(5)	(6)	(7)	(8)	(9)	(10)	(11)
1	देसाईगंज	उ.ना.	212	558	543	348	104.40	22.50	13	1454
2	आरमोरी	उ.ना.	419	1394	1305	887	266.10	61.00	14	1780
3	कु रखेडा	उ.ना.	367	979	589	400	120.00	25.00	10	470
4	कोरघी	उ.ना.	115	187	86	58	17.40	3.00	1	51
5	धानोरा	उ.ना.	400	589	510	346	103.80	25.50	7	434
6	गडचिरोली	उ.ना.	480	915	804	546	163.80	37.26	16	2132
7	चामोशी	उ.ना.	175	1642	1344	916	274.80	63.00	17	1656
8	मुलचेरा	उ.ना.	38	294	211	143	42.90	10.50	6	577
9	एटापल्ली	उ.ना.	497	132	77	52	15.60	3.00	2	193
10	भामरागड	उ.ना.	118	72	37	49	14.70	2.00	2	289
11	अहेरी	उ.ना.	69	543	430	291	87.30	18.80	4	456
12	सिरोंचा	उ.ना.	36	219	124	84	25.20	5.50	1	558
जिल्हा एकूण		918	2926	7524	6060	4120	1236.00	277.06	93	10050

आधार :- जिल्हा मत्स्यव्यवसाय विकास अधिकारी, गडचिरोली

तक्ता क्रमांक - 6.19

दुग्ध विकास सहकारी संस्था

जिल्हा - गडचिरोली

संदर्भ वर्ष -2006-07

अ. क्र.	तालुका	दुग्ध विकास सहकारी संस्थांची संख्या	त्यांची एकूण सभासद संख्या	वर्षभरात संकलित केलेले दूध		शीत गृहांची संख्या	शीत गृहांची क्षमता (000 लिटर)
				एकूण (000 लिटर)	प्रतिदिन (सरासरी 000लिटर)		
(1)	(2)	(3)	(4)	(5)	(6)	(7)	(8)
1	देसाईराज	13	2592	357	0.98	--	--
2	आरमोरी	17	1630	139	0.38	--	--
3	कु रखेडा	9	546	--	--	--	--
4	कोरची	--	--	--	--	--	--
5	धानोरा	11	524	--	0.067	1	5
6	गडचिरोली	20	770	24	--	--	--
7	चामोर्शी	21	1145	--	0.023	--	--
8	मुलचेरा	6	224	8	--	--	--
9	एटापल्ली	4	155	--	--	--	--
10	भामरागड	--	--	--	--	--	--
11	अहेरी	10	348	--	--	1	5
12	सिरोंचा	5	157	--	--	--	--
जिल्हा एकूण		116	8091	528	1.45	2	10

आधार -- जिल्हा दुग्धशाळा विकास अधिकारी, गडचिरोली.

तक्ता क्रमांक - 7.1

विविध प्रकारच्या सहकारी संस्था

जिल्हा - गडचिरोली

संदर्भ : 31 मार्च 2007

अ.क्र.	सहकारी संस्थेचा प्रकार	संस्था
1	कृषि पतसंस्था (एकूण)	260
	1.1 जिल्हा मध्यवर्ती सहकारी बँका	1
	1.2 प्राथमिक कृषी सहकारी संस्था	139
	1.3 शेतकरी सेवा संस्था	—
	1.4 लॅम्पस सहकारी संस्था (आदिवासी सहकारी संस्था)	120
	1.5 धान्य बँका	—
	1.6 इतर	—
2	बिगर - कृषी पतसंस्था (एकूण)	102
	2.1 नागरी बँका	2
	2.2 नागरी पतसंस्था	—
	2.3 कर्मचारी पतसंस्था	59
	2.4 इतर बिगर-कृषी पतसंस्था	41
3	पणन संस्था (एकूण)	5
	3.1 जिल्हा पणन संस्था	—
	3.11 सर्वसाधारण उद्देशीय	—
	3.12 विशेष उद्देशीय	—
	3.2 प्राथमिक पणन संस्था	5
	3.21 सर्वसामान्य तालुका खरेदी विक्री संघ	—
	3.22 विशेष पणन संस्था	—
	3.3 इतर पणन संस्था	—
4	एकूण उत्पादक सहकारी संस्था	339
	4.1 साखर कारखाने	—
	4.2 इतर शेती प्रक्रिया संस्था	5
	4.3 विणकर संस्था	—
	4.4 विणकर संस्था (हातमाग)	—
	4.5 औद्योगिक वसाहती (संस्था)	—
	4.6 इतर औद्योगिक संस्था	26
	4.7 दुग्ध व्यवसाय संस्था	116
	4.8 मत्स्यव्यवसाय संस्था	93
	4.9 सहकारी सूत गिरण्या	—
	4.10 उपसा जलसिंचन संस्था	88
	4.11 इतर उत्पादक संस्था	11
5	सामाजिक सेवा सहकारी संस्था	180
	5.1 ग्राहक भांडारे	4
	5.2 गृहनिर्माण संस्था	29
	5.3 कामगार कंत्राटदार संस्था	15
	5.4 इतर सहकारी संस्था	132
	एकूण संस्था (1 ते 3)	886

आधार :- जिल्हा उपनिबंधक, सहकारी संस्था, गडचिरोली

तक्ता क्रमांक - 7.2
सहकारी संस्थांची वित्तीय स्थिती

जिल्हा - गडचिरोली

संदर्भ : 31 मार्च 2007

अ. क्र.	बाब	परिमाण	संख्या
(1)	(2)	(3)	(4)
1	सहकारी संस्थांची संख्या	संख्या	886
2	एकूण सभासद संख्या	हजार	257
3	भरणा झालेले भागभांडवल		
	3.1 शासकीय भाग भांडवल	रुपये हजार	282304
	3.2 स्वनिधी	रुपये हजार	97375
	3.3 एकूण	रुपये हजार	379679
4	टेन्वी	रुपये हजार	1925731
5	खेळते भांडवल	रुपये हजार	4218259
6	31 मार्च रोजी येणे कर्ज	रुपये हजार	1084421
7	वर्षभरात केलेले कर्जवाटप	रुपये हजार	1441922
8	खरेदीची किंमत	रुपये हजार	70499
9	विक्रीची किंमत	रुपये हजार	73113
10	नफा /तोटा		
	10.1 नफ्यातील संस्था	संख्या	412
	10.2 नफ्याची रक्कम	रुपये हजार	72633
	10.3 तोट्यातील संस्था	संख्या	428
	10.4 तोट्याची रक्कम	रुपये हजार	132112
	10.5 ना-नफा, ना-तोटा झालेल्या संस्था	संख्या	46

आधार :- जिल्हा उपनिबंधक, सहकारी संस्था, गडचिरोली

तक्ता क्रमांक - 7.3

सहकारी संस्थांची लेखापरीक्षण वर्गाप्रमाणे संख्या

जिल्हा - गडचिराली

संदर्भ : 31 मार्च 2007

अ. क्र.	तालुका	लेखापरीक्षण वर्गाप्रमाणे सहकारी संस्था				वर्गीकरण न केलेल्या	लेखापरीक्षण न झालेल्या	एकूण सहकारी संस्था
		अ	ब	क	ड			
(1)	(2)	(3)	(4)	(5)	(6)	(7)	(8)	(9)
1	देसाईगंज	--	--	--	--	--	--	0
2	आरमोरी	7	24	62	--	--	150	248
3	कुरुखेडा	3	3	18	--	--	41	65
4	कोरची	--	--	--	--	--	--	0
5	धानोरा	1	7	7	--	--	41	56
6	गडचिरोली	19	21	49	--	1	142	232
7	चामोर्शी	1	8	40	--	1	102	152
8	मुलचेरा	--	--	--	--	--	--	0
9	एटापल्ली	--	3	4	--	--	26	33
10	भामरागड	--	--	--	--	--	--	0
11	अहेरी	1	4	18	--	--	33	56
12	सिरांचा	--	2	--	--	--	42	44
जिल्हा एकूण		32	72	203	0	2	577	886

टिप-तालुके - देसाईगंज/कोरची/मुलचेरा /भामरागड यांची स्वतंत्र कार्यालये नाहीत.

आधार :- जिल्हा विशेष लेखापरीक्षक, सहकारी संस्था, गडचिराली

तक्ता क्रमांक - 7.4

राज्य/ जिल्हा कार्यक्षेत्र असलेल्या सहकारी बँकाचे कार्य

जिल्हा - गडचिरोली

संदर्भ : 31 मार्च 2007

रुपये -हजारात

अ. क्र.	नाम		बँक शाखा			
			महाराष्ट्र राज्य सहकारी बँक, मुंबई	जिल्हा मध्यवर्ती सहकारी बँक लि.	जिल्हा औद्योगिक सहकारी बँक.	राज्य कृषी व ग्रामीण विकास बँक
1	(2)		(3)	(4)	(5)	(6)
1	बँक शाखा (संख्या)		--	23	--	5
2	सभासद	2.1 संस्था सभासद	--	528	--	18
		2.2 वैयक्तिक सभासद	--	32	--	9972
3	भाग भांडवल		--	52118	--	3314
4	राखीव व इतर निधी		--	415551	--	1187
5	ठेवी		--	2133280	--	3069
6	खेळते भांडवल		--	2771574	--	183131
7	अल्प मुदतीची कर्जे वाटप	7.1 राख पत	--	218739	--	--
		7.2 वटविलेली बिले	--	--	--	--
		7.3 एकूण (7.1+7.2)	--	218739	--	--
		7.4 पैकी कृषि कर्जे	--	105136	--	--
8	मध्यम मुदतीची कर्जे वाटप		--	22872	--	--
9	दीर्घ मुदतीची कर्जे		--	--	--	42056
10	वेणे कर्जे	10.1 अल्प मुदतीची कर्जे	--	563166	--	--
		10.2 मध्यम मुदतीची कर्जे	--	216156	--	--
		10.3 दीर्घ मुदतीची कर्जे	--	--	--	42056
11	थकलेले कर्जे	11.1 अल्प मुदतीची कर्जे	--	202235	--	--
		11.2 मध्यम मुदतीची कर्जे	--	109663	--	--
		11.3 दीर्घ मुदतीची कर्जे	--	--	--	16879

आधार :- जिल्हा उपनिबंधक, सहकारी संस्था, गडचिरोली.

तक्ता क्रमांक - 7.5

सहकारी संस्थांचे कार्य

(रुपये हजारात)

जिल्हा - गडचिरोली

संदर्भ : 31.3.2007

अ. क्र.	तालुका	संस्थांची संख्या	सभासद संख्या					भाग भांडवल (रुपये)	स्तंभ-9 पैकी शासकीय भागभांडवल (रुपये)	राखीव आणि इतर निधी (रुपये)	संस्थेने घेतलेली एकूण फर्जे (रुपये)
			अत्यल्प खातेदार	अल्प खातेदार	मोठे खातेदार	इतर सभासद	एकूण				
(1)	(2)	(3)	(4)	(5)	(6)	(7)	(8)	(9)	(10)	(11)	(12)
संस्था प्रकार - प्राथमिक कृषि सहकारी संस्था											
1	देसाहाज	0	0	0	0	0	0	0	0	0	0
2	आरमोरी	64	823	13454	1547	1274	17098	8239	18	1538	64770
3	कुरखेडा	0	0	0	0	0	0	0	0	0	0
4	कोरची	0	0	0	0	0	0	0	0	0	0
5	धानोरा	0	0	0	0	0	0	0	0	0	0
6	गडचिरोली	40	427	8792	318	326	9863	3911	2	1307	27230
7	चामोर्शी	35	224	9874	2693	336	13127	6346	81	1311	51447
8	मुलवेरा	0	0	0	0	0	0	0	0	0	0
9	एटापल्ली	0	0	0	0	0	0	0	0	0	0
10	भामरागड	0	0	0	0	0	0	0	0	0	0
11	अहेरी	0	0	0	0	0	0	0	0	0	0
12	सिरोंचा	0	0	0	0	0	0	0	0	0	0
एकूण		139	1474	32120	4558	1936	40088	18496	101	4156	143447
संस्था प्रकार - शेतकरी संवा संस्था											
निरंक											
संस्था प्रकार - आदिवासी सहकारी संस्था											
1	देसाहाज	0	0	0	0	0	0	0	0	0	0
2	आरमोरी	6	14	2524	284	1441	4263	2313	297	287	15812
3	कुरखेडा	25	233	1261	1643	2369	5506	5482	1226	298	29234
4	कोरची	0	0	0	0	0	0	0	0	0	0
5	धानोरा	16	84	5915	863	2357	9219	2256	618	185	11782
6	गडचिरोली	3	17	1660	99	1134	2910	970	122	115	7881
7	चामोर्शी	18	96	6831	2195	3844	12966	5653	730	134	34353
8	मुलवेरा	0	0	0	0	0	0	0	0	0	0
9	एटापल्ली	19	102	6067	1157	2098	9424	2267	723	148	12687
10	भामरागड	0	0	0	0	0	0	0	0	0	0
11	अहेरी	19	116	5890	164	2871	9041	2540	725	84	16341
12	सिरोंचा	14	65	2308	695	559	3627	1896	476	125	17234
एकूण		120	727	32456	7100	16673	56956	23377	4917	1376	145324

तक्ता क्रमांक - 7.5

सहकारी संस्थांचे कार्य

(रुपये हजाराने)

जिल्हा - गडचिरोली

संदर्भ : 31.3.2007

अ. क्र.	तालुका	खेळते भांडवल (रुपये)	एकूण दिलेली कर्जे		गेणे कर्जे		एकूण कर्जांची थकबाकी		3 वर्षांपेक्षा कमी वर्षे कर्जांची थकबाकी		3 वर्षांपेक्षा अधिक वर्षे कर्जांची	
			कर्जदार सभासद संख्या	कर्जाची रक्कम (रुपये)	थकबाकी दार संख्या	रक्कम (रुपये)	थकबाकी दार संख्या	रक्कम (रुपये)	थकबाकी दार संख्या	रक्कम (रुपये)	थकबाकी दार संख्या	रक्कम (रुपये)
(1)	(2)	(13)	(14)	(15)	(16)	(17)	(18)	(19)	(20)	(21)	(22)	(23)
संस्था प्रकार - प्राथमिक कृषि सहकारी संस्था												
1	देसाहगंज	0	0	0	0	0	0	0	0	0	0	0
2	आरमोरी	125295	11389	12516	10040	59826	8546	46853	1838	16854	6708	29999
3	कुरखेडा	0	0	0	0	0	0	0	0	0	0	0
4	कोरची	0	0	0	0	0	0	0	0	0	0	0
5	धानोरा	0	0	0	0	0	0	0	0	0	0	0
6	गडचिरोली	53756	5585	8685	5014	24457	4055	19315	624	5257	3431	14058
7	चामोर्शी	65877	992	9771	11441	51941	6678	37094	4581	26425	2097	10669
8	मुलचेरा	0	0	0	0	0	0	0	0	0	0	0
9	एटापल्ली	0	0	0	0	0	0	0	0	0	0	0
10	भामरागड	0	0	0	0	0	0	0	0	0	0	0
11	अहेरी	0	0	0	0	0	0	0	0	0	0	0
12	सिरोंचा	0	0	0	0	0	0	0	0	0	0	0
एकूण		244923	17966	30972	26495	136224	19279	103262	7043	48536	12236	54726
संस्था प्रकार - शेतकरी सेवा संस्था												
निरंक												
संस्था प्रकार - आदिवासी सहकारी संस्था												
1	देसाहगंज	0	0	0	0	0	0	0	0	0	0	0
2	आरमोरी	30222	217	2632	2312	12459	1811	7874	618	3198	1193	4676
3	कुरखेडा	55296	782	6747	8223	32475	2120	14242	1560	12546	560	1696
4	कोरची	0	0	0	0	0	0	0	0	0	0	0
5	धानोरा	28565	291	2516	5022	21810	4410	7126	624	2696	3786	4430
6	गडचिरोली	11710	969	10193	9201	38622	4460	21636	3764	19409	696	2227
7	चामोर्शी	65231	981	10609	10185	40604	4421	22293	3612	20203	809	2090
8	मुलचेरा	0	0	0	0	0	0	0	0	0	0	0
9	एटापल्ली	18551	8211	16445	3229	13454	870	5047	463	2122	407	2925
10	भामरागड	0	0	0	0	0	0	0	0	0	0	0
11	अहेरी	27148	1660	6060	5231	16294	1645	7092	654	3884	991	3208
12	सिरोंचा	22831	327	1386	2421	18843	1323	11709	622	6146	701	5563
एकूण		259554	13438	56588	45824	194561	21060	97019	11917	70204	9143	26815

आधार :- जिल्हा उपनिबंधक, सहकारी संस्था, गडचिरोली

तक्ता क्रमांक - 7.6

बिगर-कृषी सहकारी पत संस्थांचे कार्य

जिल्हा - गडचिरोली

संदर्भ : 31.3.2007

(रुपये - हजाराने)

अ. क्र.	बाब	संस्था प्रकार				
		प्राथमिक सहकारी बँका		इतर बिगर - कृषी पतसंस्था		
		नागरी बँका	कर्मचारी पतपेढी आणि इतर	नागरी बँका	कर्मचारी पतपेढी	इतर (नागरी पतपेढी)
(1)	(2)	(3)	(4)	(5)	(6)	(7)
1	संस्था संख्या	2	--	--	59	41
2	सभासद संख्या	3985	--	--	19237	12317
3	भाग भांडवल (रुपये)	4733	--	--	113794	15125
4	राखीव व इतर निधी (रुपये)	3913	--	--	50349	7472
5	ठेवी (रुपये)	67771	--	--	233546	113137
6	खेळते भांडवल (रुपये)	75028	--	--	501432	161414
7	कर्जे (रुपये)					
	7.1 दिलेली कर्जे	39367	--	--	357692	114560
	7.2 वसूल कर्जे	18423	--	--	230293	62719
	7.3 येणं कर्जे	21360	--	--	350785	102334
	7.4 थकित कर्जे	4286	--	--	69837	23997

आधार :- जिल्हा उपनिबंधक, सहकारी संस्था, गडचिरोली

तक्ता क्रमांक - 7.7

जिल्हा आणि प्राथमिक पणन संस्थांचे कार्ये.

जिल्हा - गडचिरोली

संदर्भ : 31.3.2007

(रुपये-हजारात)

अ. क्र.	जिल्हा आणि प्राथमिक पणन संस्था	संस्था संख्या	सभासद संख्या	खेळते भांडवल (रुपये)	खरेदीची किंमत (रुपये)			विक्रीची किंमत (रुपये)		
					कृषी उत्पादन	रोतीच्या गरजेच्या वस्तू	उपभोगाच्या वस्तू	मातक म्हणून	अडत्या म्हणून	एकूण
(1)	(2)	(3)	(4)	(5)	(6)	(7)	(8)	(9)	(10)	(11)
1	देसाईगंज	0	0	0	0	0	0	0	0	0
2	आरमोरी	2	717	1998	1916	0	0	0	0	2292
3	कु रखेडी	1	463	680	519	431	264	0	0	1498
4	कोरची	0	0	0	0	0	0	0	0	0
5	थानोरा	1	338	3707	0	459	414	0	0	1187
6	गडचिरोली	0	0	0	0	0	0	0	0	0
7	चामोर्शी	1	2484	5892	0	1340	464	0	0	1347
8	मुलचेरा	0	0	0	0	0	0	0	0	0
9	एटापल्ली	0	0	0	0	0	0	0	0	0
10	भामरागड	0	0	0	0	0	0	0	0	0
11	अहेरी	0	0	0	0	0	0	0	0	0
12	सिरोंचा	0	0	0	0	0	0	0	0	0
जिल्हा एकूण		5	4002	12277	2435	2230	1142	0	0	6324

तक्ता क्रमांक - 7.7

जिल्हा आणि प्राथमिक पणन संस्थांचे कार्य.

जिल्हा - गडचिरोली

संदर्भ : 31.3.2007

(रुपये-हजारत)

अ. क्र.	जिल्हा आणि प्राथमिक पणन संस्था	कृषी उत्पादनाची विक्री (अडते व मालक म्हणून) (रुपये)							
		भात व तांदूळ	गहू	दलर अन्नधान्ये	कापूस	गळिताची धान्ये	डाळी	दलर	एकूण
(1)	(2)	(12)	(13)	(14)	(15)	(16)	(17)	(18)	(19)
1	देसाईगंज	0	0	0	0	0	0	0	0
2	आरमोरी	0	0	0	0	0	0	0	0
3	कु रवेडा	0	0	0	0	0	0	0	0
4	कोरची	0	0	0	0	0	0	0	0
5	धानोरा	0	0	0	0	0	0	0	0
6	गडचिरोली	0	0	0	0	0	0	0	0
7	चामोर्शी	0	0	0	0	0	0	0	0
8	मुलचेरा	0	0	0	0	0	0	0	0
9	एटापल्ली	0	0	0	0	0	0	0	0
10	भामरागड	0	0	0	0	0	0	0	0
11	अहेरी	0	0	0	0	0	0	0	0
12	सिरोंचा	0	0	0	0	0	0	0	0
जिल्हा एकूण		0	0	0	0	0	0	0	0

तक्ता क्रमांक - 7.7
जिल्हा आणि प्राथमिक पणन संस्थांचे कार्य.

जिल्हा - गडचिरोली

संदर्भ : 31.3.2007

(रुपये-हजारत)

अ. क्र.	जिल्हा आणि प्राथमिक पणन संस्था	शेतीला आवश्यक वस्तूंची विक्री (अडते व मालक म्हणून) (रुपये)					उपभोग्य वस्तूंची एकूण विक्री (रुपये)
		खते	बियाणे	कृषी औजार	दतर	एकूण	
(1)	(2)	(20)	(21)	(22)	(23)	(24)	(25)
1	देसाईगंज	0	0	0	0	0	0
2	आरमोरी	2286	0	0	0	2286	6
3	कु र्खेडा	630	595	0	0	1225	273
4	कोरची	0	0	0	0	0	0
5	धानोरा	707	0	0	—	707	480
6	गडचिरोली	0	0	0	0	0	0
7	चामोर्शी	12	744	0	0	756	591
8	मुलचेरा	0	0	0	0	0	0
9	एटापल्ली	0	0	0	0	0	0
10	भामरागड	0	0	0	0	0	0
11	अहेरी	0	0	0	0	0	0
12	सिरोंचा	0	0	0	0	0	0
जिल्हा एकूण		3635	1339	0	0	4974	1350

आधार :- जिल्हा उपनिबंधक, सहकारी संस्था, गडचिरोली

तक्ता क्रमांक - 7.8

नियंत्रित बाजारपेठातील कृषि मालाची वार्षिक आवक.

जिल्हा :- गडचिरोली

संदर्भ: 31/3/2007

(रुपये हजारत)

अ. क्र.	तालुका	कृषी उत्पन्न बाजार समित्यांची संख्या	उपबाजार पेठांची संख्या	भात		तांदूळ		नागली	
				आवक (टन)	मूल्य (रुपये)	आवक (टन)	मूल्य (रुपये)	आवक (टन)	मूल्य (रुपये)
(1)	(2)	(3)	(4)	(5)	(6)	(7)	(8)	(9)	(10)
1	आरमोरी	1	4	109157	661335	--	--	--	--
2	गडचिरोली	1	2	147	1107	--	--	--	--
3	चामोर्शी	1	4	30246	249382	81	761	--	--
4	अहोरी	1	3	12241	69999	1771	14579	--	--
जिल्हा एकूण		4	13	151801	981823	1852	15340	0	0

अ. क्र.	तालुका	गहू		बाजरी		ज्वारी		तूर	
		आवक	मूल्य	आवक	मूल्य (रुपये)	आवक	मूल्य	आवक	मूल्य (रुपये)
1	2	11	12	13	14	15	16	17	18
1	आरमोरी	--	--	--	--	--	--	10	182
2	गडचिरोली	--	--	--	--	--	--	--	--
3	चामोर्शी	16	160	--	--	10	50	203	3253
4	अहोरी	--	--	--	--	1545	7404	404	7207
जिल्हा एकूण		16	160	0	0	1555	7454	617	10642

अ. क्र.	तालुका	मूग		कुडीथ		कांदा		उदीड	
		आवक (टन)	मूल्य (रुपये)	आवक (टन)	मूल्य (रुपये)	आवक (टन)	मूल्य (रुपये)	आवक (टन)	मूल्य (रुपये)
1	2	19	20	21	22	23	24	25	26
1	आरमोरी	--	--	--	--	--	--	--	--
2	गडचिरोली	--	--	--	--	--	--	--	--
3	चामोर्शी	--	--	18	153	--	--	--	--
4	अहोरी	504	14037	--	--	--	--	11	294
जिल्हा एकूण		504	14037	18	153	0	0	11	294

तक्ता क्रमांक - 7.8

नियंत्रित बाजारपेठातील कृषि मालाची वार्षिक आवक.

जिल्हा :- गडचिरोली

संदर्भ: 31/3/2007

(रुपये हजाराने)

अ. क्र.	तालुका	जवस		चना		पोपट		गिरची	
		आवक (टन)	मूल्य (रुपये)	आवक (टन)	मूल्य (रुपये)	आवक (टन)	मूल्य (रुपये)	आवक (टन)	मूल्य (रुपये)
1	आरमोरी	1	15	--	--	--	--	--	--
2	गडचिरोली	--	--	--	--	--	--	--	--
3	चामोर्शी	18	347	4	66	34	355	--	--
4	अहेरी	408	6951	58	978	--	--	552	19340
जिल्हा एकूण		427	7313	62	1044	34	355	552	19340

अ. क्र.	तालुका	भुईमूंग		धनीया		बरबटा		सायबांन	
		आवक	मूल्य	आवक	मूल्य	आवक	मूल्य	आवक	मूल्य
1	2	35	36	37	38	39	40	41	42
1	आरमोरी	102	1752	--	--	--	--	--	--
2	गडचिरोली	--	--	--	--	--	--	--	--
3	चामोर्शी	--	--	--	--	--	--	3380	39453
4	अहेरी	406	7141	--	--	112	2196	976	11577
जिल्हा एकूण		508	8893	0	0	112	2196	4356	51030

अ. क्र.	तालुका	वाट		तोंड		मका		मोट	
		आवक (टन)	मूल्य (रुपये)	आवक (टन)	मूल्य (रुपये)	आवक (टन)	मूल्य (रुपये)	आवक (टन)	मूल्य (रुपये)
1	2	43	44	45	46	47	48	49	50
1	आरमोरी	--	--	--	--	--	--	--	--
2	गडचिरोली	--	--	--	--	--	--	--	--
3	चामोर्शी	1	8	1	32	6	93	--	--
4	अहेरी	27	252	706	18746	5112	25287	25	575
जिल्हा एकूण		28	260	707	18778	5118	25380	25	575

तक्ता क्रमांक - 7.9

परवानाधारक सावकारांची संख्या आणि त्यांनी दिलेली कर्जे

जिल्हा - गडचिरोली

संदर्भ : 31.3.2007

(रुपये हजारात)

अ. क्र.	तालुका	परवानाधारक सावकारांची संख्या	व्याजा-यांना दिलेली कर्जे (रुपये)	सावकारांनी इतरांना दिलेली कर्जे (रुपये)	एकूण (4+5) (रुपये)
(1)	(2)	(3)	(4)	(5)	
1	देसाईगंज	--	--	--	0
2	आरमोरी	41	--	15294	15294
3	कुरुखेडा	18	--	928	928
4	कोरची	--	--	--	0
5	धानोरा	--	--	--	0
6	गडचिरोली	5	--	0	0
7	चामोशी	--	--	--	0
8	मुलचेरा	--	--	--	0
9	एटापल्ली	--	--	--	0
10	भामरागड	--	--	--	0
11	अहेरी	--	--	--	0
12	सिरोंचा	--	--	--	0
जिल्हा एकूण		64	0	16222	16222

आधार :- जिल्हा उपनिबंधक, सहकारी संस्था, गडचिरोली.

तक्ता क्रमांक - 8.1

विद्युतीकरण झालेल्या शहरांची व गावांची संख्या आणि त्यांची लोकसंख्या

जिल्हा - गडचिरोली

संदर्भ : 31 मार्च 2007

अ. क्र.	यंत्रणा	जिल्हातील एकूण		विद्युतीकरण झालेली गावे		विद्युतीकरण झालेली शहरे		एकूण विद्युतीकरण झालेली गावे व शहरे	
		गावे	शहरे	संख्या	लोकसंख्या लाखात	संख्या	लोकसंख्या लाखात	संख्या	लोकसंख्या लाखात
(1)	(2)	(3)	(4)	(5)	(6)	(7)	(8)	(9)	(10)
1	महाराष्ट्र राज्य विद्युत मंडळ	1679	2	1441	8.94	2	0.67	1443	9.61
2	खाजगी विद्युत कंपन्या	--	--	--	--	--	--	--	--
जिल्हा- एकूण		1679	2	1441	8.94	2	0.67	1443	9.61

आधार- अधीक्षक अभियंता, महाराष्ट्र राज्य विद्युत मंडळ, गडचिरोली

टिप - जिल्हातील गावे/ शहरे आणि लोकसंख्या 2001च्या जनगणनेनुसार देण्यात आलेली आहे.

तक्ता क्रमांक - 8.2

विजेचा वापर

जिल्हा - गडचिरोली

संदर्भ : 2006-2007

अ. क्र.	विजेच्या वापराचा प्रकार	बीज निर्मितांच्या प्रकारानिहाय विजेचा वापर (1000 किलो वॉट तास)			
		थर्मल	हायड्रो	इतर	एकूण
(1)	(2)	(3)	(4)	(5)	(6)
1	घरगुती	33760	--	--	33760
2	व्यापारी कामासाठी लघुशक्तीसाठी	5200	--	--	5200
3	औद्योगिक	30900	--	--	30900
4	सार्वजनिक दिवावती	3730	--	--	3730
5	कृषि	21620	--	--	21620
6	इतर	1500	--	--	1500
7	एकूण	96710	--	--	96710
8	कनेक्शन्सची संख्या	93079	--	--	93079

टिप- औष्णिक जल व इतर विद्युत निर्मिती, तार वाहिन्यांचे संक्रमण एकमेकांत जोडले असल्याने त्यानुसार विजेच्या वापराची आकडेवारी देता येत नाही.

आधार- अधीक्षक अभियंता, महाराष्ट्र राज्य विद्युत मंडळ, गडचिरोली

तक्ता क्रमांक - 8.3

प्रकार व पृष्ठभाग यानुसार रस्त्यांची लांबी

जिल्हा:- गडचिरोली

(लांबी :- कि.मी.मध्ये)

संदर्भ - 31 मार्च 2004

अ. क्र.	बाज	रस्त्यांचा प्रकार							
		राष्ट्रीय महामार्ग	प्रमुख राज्य महामार्ग	राज्य महामार्ग	प्रमुख जिल्हा रस्ते	हतर जिल्हा रस्ते	ग्रामीण रस्ते	हतर	एकूण रस्त्याची लांबी
(1)	(2)	(3)	(4)	(5)	(6)	(7)	(8)	(9)	(10)
1	सिमेंट कॉक्रीट								
	अ) सा.बां.वि.	--	--	--	--	--	--	--	0
	ब) जिल्हा परिषद	--	--	--	--	--	--	--	0
	क) न.पा./म.न.पा.	--	--	--	--	7	--	8	15
2	डांबरी								
	अ) सा.बां.वि.	38	318	1498	1055	--	--	--	2909
	ब) जिल्हा परिषद	--	--	--	--	468	353	--	821
	क) न.पा./म.न.पा.	--	--	--	--	34	--	--	34
3	खडीचे								
	अ) सा.बां.वि.	21	43	198	803	--	--	--	1065
	ब) जिल्हा परिषद	--	--	--	--	812	1440	--	2252
	क) न.पा./म.न.पा.	--	--	--	--	11	--	19	30
4	हतर माला वापरून केलेले								
	अ) सा.बां.वि.	--	6	76	83	4	--	--	169
	ब) जिल्हा परिषद	--	--	--	--	340	1050	--	1390
	क) न.पा./म.न.पा.	--	--	--	--	--	--	--	0
5	एकूण लांबी								
	अ) सा.बां.वि.	59	367	1772	1941	4	0	0	4143
	ब) जिल्हा परिषद	0	0	0	0	1620	2843	0	4463
	क) न.पा./म.न.पा.	0	0	0	0	52	0	27	79
	जिल्हा एकूण	59	367	1772	1941	1676	2843	27	8685

आधार :- कार्यकारी अभियंता, जिल्हा परिषद, गडचिरोली (2) नगर परिषद गडचिरोली/ दसाहगंज

3) कार्यकारी अभियंता, सार्वजनिक बांधकाम विभाग क्र 1/2, गडचिरोली/ आलापल्ली विशेष कृती, आलापल्ली

तक्ता क्रमांक - 8.4

मोटार वाहनांची आणि परवानाधारकांची संख्या

जिल्हा - गडचिरोली

संदर्भ -31 मार्च 2007

अ. क्र.	वाहन	एकूण वाहने	इंधनाच्या प्रकारानुसार वाहने		
			डिझेल	पेट्रोल	सी.एन.जी
(1)	(2)	(3)	(4)	(5)	(6)
प्रवासी वाहने					
1	बसेस	48	43	--	--
2	मोटारी आणि स्टेशन वॅगन्स	654	162	492	--
3	जीप	745	738	7	--
4	टॅक्सी	216	211	5	--
5	तीन चाकी वाहने (रिक्षा)				
	3-सीटर	199	--	199	--
	6-सीटर	195	195	--	--
6	दुचाकी वाहने	27145	9	27136	--
7	रुग्णवाहिका	56	50	6	--
8	शाळेच्या बसेस	6	6	--	--
एकूण प्रवासी वाहने		29264	1419	27845	0
माल वाहतूक-वाहने					
1	चार चाकी	492	492	--	--
2	तीन चाकी	69	69	--	--
3	ट्रॅक्टर	1812	1812	--	--
4	जोड वाहने	1609	1609	--	--
5	इतर	21	21	--	--
एकूण माल वाहतूक-वाहने		4003	4003	0	0
जिल्हातील एकूण वाहने		33267	5422	27845	0
परवानाधारकांची संख्या					
1	दुचाकी वाहने	4074			
2	हलकी वाहने	408		X X X	
3	जड वाहने	2479			
4	रिक्षा परवान्यांची संख्या	394			

आधार - उप प्रादेशिक परिवहन अधिकारी, गडचिरोली

तक्ता क्रमांक - 8.5

महाराष्ट्र राज्य मार्ग परिवहन महामंडळाची प्रवासी वाहतूक

जिल्हा - गडचिरोली

संदर्भ वर्ष-2006-07-

अ.क्र.	बाब	आकडेवारी
(1)	(2)	(3)
1	वर्ष अखेरीस मार्गांची संख्या	175
2	मार्गांची एकूण लांबी (कि.मी.)	19961.08
3	मार्गांची सरासरी लांबी (कि.मी.)	129.65
4	वर्षातील अस्तित्वात असलेल्या बसगाड्यांची संख्या	165
5	रस्त्यावर धावणा-या बस गाड्यांचो दैनिक सरासरी संख्या	163
6	प्रवाशांचो दैनिक सरासरी (संख्या हजारात)	47.10
7	वाहतुकीमुळे वर्षात मिळालेले उत्पन्न (रुपये हजारात)	336199
8	दर प्रवाशामागे मिळालेले सरासरी उत्पन्न (रुपये दर दिवशी)	19.56

आधार - विभागीय नियंत्रक, महाराष्ट्र राज्य मार्ग परिवहन महामंडळ, गडचिरोली, विभाग-चंद्रपूर.

तक्ता क्रमांक - 8.6

पोस्ट आणि दूरध्वनी सेवा यांची आकडेवारी

जिल्हा - गडचिरोली

संदर्भ - 31 मार्च 2007

अ. क्र.	तालुका	पोस्टांची संख्या	तासघरांची संख्या	पत्रपेट्यांची संख्या	पोस्टमनांची संख्या	पोस्टाची सुविधा असलेल्या गावांची संख्या	वैयक्तिक दूरध्वनी संख्या			सार्वजनिक दूरध्वनी केंद्रांची संख्या (PCO)
							ग्रामीण	नागरी	एकूण	
(1)	(2)	(3)	(4)	(5)	(6)	(7)	(8)	(9)	(10)	(11)
1	देसाईगंज	13	1	37	21	12	192	1510	1702	82
2	आरमोरी	18	2	142	38	20	1394	0	1394	50
3	कु रडेडा	17	1	88	43	21	938	0	938	28
4	कोरची	13	0	37	22	8	185	0	185	8
5	धानोरा	14	1	34	29	14	588	0	588	15
6	गडचिराली	25	2	256	54	21	374	3787	4161	194
7	चामोर्शी	22	3	157	50	38	2156	0	2156	83
8	मुलचेरा	10	1	25	16	6	375	0	375	19
9	एटापल्ली	12	1	35	28	10	287	0	287	17
10	भामरागड	12	0	26	4	12	102	0	102	9
11	अहेरी	16	3	87	38	19	1938	0	1938	135
12	सिरोचा	15	1	55	26	15	647	0	647	36
एकूण जिल्हा		187	16	979	369	196	9176	5297	14473	676

आधार:- 1) प्रवर अधीक्षक, डाकघर, गडचिरोली

2) जिल्हा अभियंता, भारत संचार निगर लिमिटेड, गडचिरोली

तक्ता क्रमांक - 9.1

कारखान्यातील कामगारांची दैनिक सरासरी संख्या

संदर्भ वर्ष : 2005

जिल्हा- गडचिरोली

अ. क्र.	उद्योग गट	संके- तांक	कारखाने संख्या			स्तंभ 6 मधील कारखान्यातील कामगार संख्या		काम केलेल्या श्रम दिनांची एकूण संख्या (हजारात)	प्रयत्न पाठविणारे चालू कारखाने	
			नोंदणी झालेले	बंद	प्रयत्न पाठवि णारे चालू	एकूण	पैकी स्त्रिया		संख्या	कामगार संख्या
(1)	(2)	(3)	(4)	(5)	(6)	(7)	(8)	(9)	(10)	(11)
1	दुधाचे पदार्थ तयार करणे	152	2	0	1	5	0	2	1	12
2	गिरणीद्वारे पीठ, भात, दाळ इ. धान्यावर प्रक्रिया करून उत्पादन	153	26	3	6	61	5	15	17	174
3	मादक पेय पदार्थांचे उत्पादन	155	2	0	2	6	0	1	0	0
4	लाकूड कापणे व फळ्या तयार करणे (प्लायवूड सोडून)	201	8	0	2	7	0	2	6	29
5	लाकडाच्या फळ्या, प्लायवूड व त्यापासून वस्तू बनविणे	202	1	1	0	0	0	0	0	0
6	कागद व कागदापासून तयार होणा- या वस्तूंचे उत्पादन	210	2	0	2	620	2	223	0	0
7	रासायनिक वस्तूंचे उत्पादन उदा. फिनाइल, टरपेंटाइन, इत्यादी (रासायनिक खते सोडून)	241	3	0	3	70	5	17	0	0
8	इतर रासायनिक वस्तूंचे उत्पादन.	242	1	0	1	13	0	4	0	0
9	अधातू खनिज पदार्थांचे उत्पादन	269	3	2	1	18	12	4	0	0
10	मोटार वाहने दुरुस्ती व देखभाल	502	3	0	3	99	2	35	0	0
जिल्हा एकूण		—	51	6	21	899	26	303	24	215

आधार - औद्योगिक सुरक्षा व आरोग्य संचालनालय, मुंबई

तक्ता क्रमांक - 9.2

रोजगार व स्वयंरोजगार मार्गदर्शन केंद्रांतील आकडेवारी

जिल्हा गडचिरोली

संदर्भ वर्ष : 2007

अ. क्र.	बाब	संख्या
(1)	(2)	(3)
1	जाहीर केलेल्या रिकाम्या जागांची संख्या	1386
2	रोजगार स्वरोजगार मार्गदर्शक केंद्राचा उपयोग करणारे मालक	104
3	मागील वर्ष अखेरीस पटावरील उमेदवार	37981
4	चालू वर्षात नवीन नोंदणी केलेले उमेदवार	12013
5	नोकरी मिळालेले उमेदवार	192
6	वर्ष अखेरीस पटावरील उमेदवार	45698
7	नोकरी मिळालेले उमेदवार	
	अ) खाजगी क्षेत्र	7
	ब) सार्वजनिक क्षेत्र	185
	क) एकूण	192
8	नोकरी मिळालेले उमेदवार	
	अ) अनुसूचित जाती/ अनुसूचित जमाती	67
	ब) इतर	125
	क) एकूण	192
9	रोजगार स्वयंरोजगार योजनेअंतर्गत लाभ प्राप्त झालेले उमेदवार	
	अ) रोजगार	192
	ब) स्वयंरोजगार	331
10	रोजगार स्वरोजगार मार्गदर्शक केंद्रातील व्यवसाय मार्गदर्शन केंद्र	
	1) वैयक्तिक मार्गदर्शन/ व्यक्तिशः अगर गटांमध्ये सल्ला दिलेले	1128
	2) रोजगार स्वरोजगार मार्गदर्शक केंद्रांमध्ये घेण्यात आलेल्या गटांची चर्चा	750
	3) मार्गदर्शन केलेल्या अर्जदारांना नोकरी विषयी/ प्रशिक्षणासाठी/ उमेदवारासाठी दिलेल्यांची संख्या	237

टिप- नुतनीकरण अभावी बंद पडलेले (क्ष(ए)) ची संख्या सदर तक्त्यात नमुद केलेली नसल्यामुळे अ.क्र.6 मध्ये वर्ष अखेरची पटावरील उमेदवारांची संख्येत तफावत आहे.

आधार - जिल्हा रोजगार व स्वयंरोजगार मार्गदर्शन केंद्र, गडचिरोली

तक्ता क्रमांक - 9.3

शासकीय व स्थानिक स्वराज्य संस्थांतील कर्मचा-यांची संख्या

जिल्हा - गडचिरोली

संदर्भ वर्ष : 2005

अ. क्र.	बाब	पदांचा तपशील	शासकीय	जिल्हा परिषद	महानगर पालिका	नगर परिषद
(1)	(2)	(3)	(4)	(5)	(6)	(7)
1	वर्ग - अ	एकूण मंजूर पदे	398	352	—	1
		भरलेली पदे	325	260	—	1
		पैकी स्त्रिया	14	15	—	0
2	वर्ग - ब	एकूण मंजूर पदे	2234	1035	—	3
		भरलेली पदे	1808	792	—	3
		पैकी स्त्रिया	192	122	—	2
3	वर्ग - क	एकूण मंजूर पदे	6921	6053	—	197
		भरलेली पदे	5838	5514	—	142
		पैकी स्त्रिया	290	1460	—	46
4	वर्ग - ड	एकूण मंजूर पदे	2715	822	—	199
		भरलेली पदे	2379	733	—	108
		पैकी स्त्रिया	292	120	—	18
5	एकूण	मंजूर पदे	12268	8262	—	400
		भरलेली पदे	10350	7299	—	254
		पैकी स्त्रिया	788	1717	—	66
6	*इतर वर्ग-इ कर्मचारी	एकूण मंजूर पदे	1987	5213	—	68
		भरलेली पदे	1583	5005	—	65
		पैकी स्त्रिया	41	4743	—	10
7	एकूण	मंजूर पदे (5+6)	14255	13475	—	468
		भरलेली पदे	11933	12304	—	319
		पैकी स्त्रिया	829	6460	—	76

टीप (*) - इतर यामध्ये कार्यव्ययी आस्थापनेवरील, आकस्मिक खर्चातील रोजगार दिले जाणारे, रोजंदारीवरील, अंशकालीन, मानसेवी आणि वरील वर्गात समाविष्ट न झालेले कर्मचारी यांचा समावेश आहे.

टीप - गडचिरोली जिल्ह्यात महानगर पालिका नाही.

आधार - अर्थ व सांख्यिकी संचालनालय, मुंबई

तक्ता क्रमांक - १.४

निरनिराळ्या उद्योगांतील रोजगार

जिल्हा - गडचिरोली

संदर्भ वर्ष : 2006-07

अ. क्र.	उद्योग गट	राष्ट्रीय उद्योग संकेतांक	एकूण आस्थापनांची संख्या	माहिती देणाऱ्या आस्थापनांची संख्या	कर्मचारी संख्या			
					शासकीय	निम-शासकीय	खाजगी	एकूण
(1)	(2)	(3)	(4)	(5)	(6)	(7)	(8)	(9)
1	कृषी	0	8	7	1992	173	0	2165
2	खाणकाम	10	0	0	0	0	0	0
3	वस्तुनिर्माण	20 ते 39	2	2	0	0	349	349
4	बीज निर्मिती, गॅस, पाणी व सांडपाणी सेवा	40 ते 49	13	11	1026	1274	0	2300
5	बांधकाम	50	2	2	17	0	0	17
6	घाऊक व किरकोळ व्यापार व हॉटेल व्यवसाय	60 ते 69	23	19	0	285	0	285
7	परिवहन, गोदामे आणि पळणवळण	70 ते 75	0	0	0	0	0	0
8	वित्त पुरवठा, विमा स्थावर मालमत्ता आणि व्यापार विषयक सेवा	80 ते 83	25	19	20	321	229	570
9	सामूहिक, सामाजिक व व्यक्तिगत सेवा	90 ते 99	209	158	7235	6468	2829	16532
जिल्हा एकूण			282	218	10290	8521	3407	22218

आधार - जिल्हा रोजगार व स्वयंरोजगार मार्गदर्शन केंद्र, गडचिरोली

तक्ना क्रमांक - 9.5
कृषी व बिगर-कृषी उद्योग

जिल्हा - गडचिरोली

संदर्भ वर्ष : 1998

अ. क्र.	बाब	* कृषी उद्योग			बिगर-कृषी			कृषी व बिगर-कृषी एकूण		
		ग्रामीण	नागरी	एकूण	ग्रामीण	नागरी	एकूण	ग्रामीण	नागरी	एकूण
(1)	(2)	(3)	(4)	(5)	(6)	(7)	(8)	(9)	(10)	(11)
1	उद्योगांची संख्या									
	1.1 स्वकार्यरत उद्योग**	7163	759	7922	13478	3551	17029	20641	4310	24951
	1.2 आस्थापना***	16	4	20	6791	1421	8212	6807	1425	8232
	1.3 एकूण	7179	763	7942	20269	4972	25241	27448	5735	33183
2	मालकांच्या प्रकारानुसार उद्योग									
	2.1 सहकारी	0	0	0	409	66	475	409	66	475
	2.2 सार्वजनिक	0	0	0	4866	436	5302	4866	436	5302
	2.3 खाजगी	7179	763	7942	14994	4470	19464	22173	5233	27406
3	मालकांचा विशेष सामाजिक गट (एकूण संस्थांची टक्केवारी)									
	3.1 अनुसूचित जाती	4.67	16.12	5.77	9.09	13.25	9.91	7.93	13.54	8.92
	3.2 अनुसूचित जमाती	39.11	18.61	37.14	9.43	7.46	9.04	17.2	8.95	15.77
4	जागेविहित कार्यान्वित असलेल्या उद्योगांची एकूणशी टक्केवारी	33.49	42.89	34.39	8.09	8.57	8.18	14.73	9.99	14.45
5	शक्तीवर चालणा-या उद्योगांची एकूण उद्योगांशी टक्केवारी	0.63	0.13	0.58	13.03	18.08	14.02	9.79	15.69	10.81
6	सर्वसाधारणपणे काम करणा-या कामगारांची संख्या									
	6.1 एकूण कामगार	9022	1001	10023	42806	16018	58824	51328	17019	68847
	6.2 वेतनावर काम करणारे कामगार	32	10	42	23860	10168	34028	23892	10178	34070
	6.3 वेतनावरील कामगारांची एकूण कामगारांशी टक्केवारी	0.35	1.00	0.42	55.74	63.48	57.85	46.1	59.8	49.49
	6.4 कामगारांची प्रति उद्योग सरासरी संख्या	1	1	1	2	3	2	2	3	2

टीप :- *कृषी उत्पादन व मळे वगळून कृषी संबंधित उद्योग, ** पगारावर एकाही कर्मचारी नसलेले उद्योग

***ज्या उद्योगात कमीतकमी एकतरी व्यक्ती पगारावर काम करते असे उद्योग

तक्ता क्रमांक: 9.6

प्रमुख उद्योग गटानुसार उद्योगांची आणि नियमित काम करणाऱ्या कामगारांची संख्या

जिल्हा - गडचिरोली

संदर्भ वर्ष : 1998

अ. क्र.	उद्योग गट	ग्रामीण		नागरी		एकूण	
		उद्योग	कामगार	उद्योग	कामगार	उद्योग	कामगार
(1)	(2)	(3)	(4)	(5)	(6)	(7)	(8)
1	कृषी	7179	9022	763	1001	7942	10023
2	खनिज उत्पादन व खाणकाम	10	67	0	0	10	67
3	वस्तुनिर्माण	3496	6009	609	1455	4105	7464
4	बीज, गॅस आणि पाणी पुरवठा	1	2	1	2	2	4
5	बांधकाम	374	693	85	194	459	887
6	घाऊक व्यापार	123	208	201	365	324	573
7	किरकोळ व्यापार	6759	9838	1985	3241	8744	13079
8	उपाहारगृहे आणि हॉटेल्स	814	1616	312	730	1126	2346
9	वाहतूक	59	155	193	287	252	442
10	साठवण आणि गोदामविषयक	69	98	48	216	117	314
11	दळणवळण	125	393	21	70	146	463
12	वित्तीय, विमा, स्थावर मालमत्ता आणि व्यावसायिक सेवा	621	1471	167	677	788	2148
13	सामूहिक, सामाजिक व व्यक्तिगत सेवा	7818	22256	1350	8731	9168	31037
14	इतर सेवा (इतरत्र वर्गीकरण न केलेल्या)	0	0	0	0	0	0
सर्व प्रमुख उद्योग गट (एकूण)		27448	51828	5735	17019	33183	68847

आधार :- अर्थ व सांख्यिकी संचालनालय, महाराष्ट्र शासन, मुंबई (आर्थिक गणना -1998)

तक्ता क्रमांक - 9.7

महत्वाच्या उद्योग गटानुसार कृषी व निगर - कृषी आस्थापनांची व त्यातील कामगारांची संख्या

जिल्हा - गडचिरोली

संदर्भ वर्ष :1998

अ. क्र.	उद्योग गट संकेतांक	उद्योग गट	आस्थापना			आस्थापनेत्रील कामगार		
			ग्रामीण	नागरी	एकूण	ग्रामीण	नागरी	एकूण
(1)	(2)	(3)	(4)	(5)	(6)	(7)	(8)	(9)
1	0	कृषी	16	4	20	45	11	56
2	1	खाणकाम व दगडकाम	4	0	4	60	0	60
3	2 व 3	वस्तुनिर्माण	339	178	517	1726	808	2534
4	4	बीज,गॅस व पाणी पुरवठा	1	1	2	2	2	4
5	5	बांधकाम	44	17	61	339	123	462
6	6	घाऊक व्यापार	22	40	62	90	185	275
7	6	किरकोळ व्यापार	730	363	1093	1819	1013	2832
8	6	उपाहारगृहे व हॉटेल्स	265	121	386	779	468	1247
9	7	वाहतूक	33	23	56	126	110	236
10	7	साठवण व गोदाम विषयक	38	25	63	64	192	256
11	7	दळणवळण	121	8	129	387	51	438
12	8	वित्तीय, विमा, स्थावर मालमत्ता आणि व्यावसायिक सेवा	257	84	341	1028	572	1600
13	9	सामुहिक, सामाजिक व व्यक्तिगत सेवा	4957	561	5518	18957	7785	26742
14	10	इतर	0	0	0	0	0	0
एकूण			6827	1425	8252	25422	11320	36742

आधार :- अर्थ व सांख्यिकी संचालनालय, महाराष्ट्र शासन, मुंबई (आर्थिक गणना-1998)

तक्ता क्रमांक - 10.1

शैक्षणिक संस्थांची (शाळा / महाविद्यालय इ.) संख्या

जिल्हा - गडचिरोली

संदर्भ वर्ष: 2006-07

अ. क्र.	तालुका	बाब	प्राथमिक संस्था					माध्यमिक संस्था				
			शासकीय	स्थानिक संस्था	स्वातंत्र्य		एकूण	शासकीय	स्थानिक संस्था	स्वातंत्र्य		एकूण
					अनुदानित	बिना अनुदानित				अनुदानित	बिना अनुदानित	
(1)	(2)	(3)	(4)	(5)	(6)	(7)	(8)	(9)	(10)	(11)	(12)	(13)
1	देसाईगंज	एकूण	--	43	6	2	51	--	1	6	3	10
		पेकी मुलांकरिता	--	5	--	--	5	--	--	1	--	1
2	आरमोरी	एकूण	1	90	6	6	103	2	--	12	1	15
		पेकी मुलांकरिता	--	1	--	1	2	--	--	2	--	2
3	कुरखेडा	एकूण	1	110	4	1	116	4	--	13	4	21
		पेकी मुलांकरिता	--	2	--	--	2	--	--	--	--	0
4	कोरची	एकूण	1	90	2	--	93	3	--	2	4	9
		पेकी मुलांकरिता	--	--	--	--	0	--	--	--	--	0
5	धानोरा	एकूण	1	154	3	1	159	5	1	5	4	15
		पेकी मुलांकरिता	--	--	--	--	0	--	--	--	--	0
6	गडचिरोली	एकूण	1	97	11	10	119	1	--	11	5	17
		पेकी मुलांकरिता	--	--	--	--	0	--	--	1	--	1
7	चामोर्शी	एकूण	--	181	8	8	197	3	2	19	11	35
		पेकी मुलांकरिता	--	6	--	--	6	--	--	1	--	1
8	मुलवेरा	एकूण	--	60	3	1	64	2	--	6	2	10
		पेकी मुलांकरिता	--	--	--	--	0	--	--	--	--	0
9	एटापल्ली	एकूण	--	150	4	--	154	4	--	6	2	12
		पेकी मुलांकरिता	--	--	--	--	0	--	--	--	--	0
10	भामरागड	एकूण	--	67	2	--	69	3	--	2	--	5
		पेकी मुलांकरिता	--	--	--	--	0	--	--	--	--	0
11	अहेरी	एकूण	1	139	10	6	156	2	--	9	4	15
		पेकी मुलांकरिता	--	1	--	--	1	--	--	1	--	1
12	सिरोंचा	एकूण	1	111	5	2	119	2	--	4	2	8
		पेकी मुलांकरिता	--	4	--	--	4	--	--	--	--	0
एकूण जिल्हा		एकूण	7	1292	64	37	1400	31	4	95	42	172
		पेकी मुलांकरिता	0	19	0	1	20	0	0	6	0	6

तक्ता क्रमांक - 10.1 (पुढे चालू)

जिल्हा - गडचिरोली

संदर्भ वर्ष: 2006-07

अ. क्र.	तालुका	बाध	उच्च माध्यमिक संस्था					महाविद्यालय (सर्व)					एकूण शैक्षणिक संस्था
			शासकीय	स्थानिक संस्था	खाजगी		एकूण	शासकीय संस्था	स्थानिक संस्था	खाजगी		एकूण	
					अनुदानित	विना अनुदानित				अनुदानित	विना अनुदानित		
(1)	(2)	(3)	(14)	(15)	(16)	(17)	(18)	(19)	(20)	(21)	(22)	(23)	(24)
1	देसाईगंज	एकूण पैकी मुलौंकरीता	--	--	10	--	10	--	--	1	2	3	74
			--	--	--	--	0	--	--	--	--	0	6
2	आरमोरी	एकूण पैकी मुलौंकरीता	--	--	8	--	8	--	--	1	2	3	129
			--	--	--	--	0	--	--	--	--	0	4
3	कुरखेडा	एकूण पैकी मुलौंकरीता	1	--	6	--	7	--	--	1	--	1	145
			--	--	1	--	1	--	--	--	--	0	3
4	कोरची	एकूण पैकी मुलौंकरीता	1	1	3	--	5	--	--	1	--	1	108
			--	--	--	--	0	--	--	--	--	0	0
5	वानोरा	एकूण पैकी मुलौंकरीता	2	1	4	--	7	--	--	1	--	1	182
			--	--	--	--	0	--	--	--	--	0	0
6	गडचिरोली	एकूण पैकी मुलौंकरीता	--	1	12	--	13	1	--	3	5	9	158
			--	--	1	--	1	--	--	1	--	1	3
7	चामोशी	एकूण पैकी मुलौंकरीता	1	1	8	--	10	--	--	2	2	4	246
			--	--	--	--	0	--	--	--	--	0	7
8	मुलचेरा	एकूण पैकी मुलौंकरीता	--	--	3	--	3	--	--	1	1	2	79
			--	--	--	--	0	--	--	--	--	0	0
9	एटापल्ली	एकूण पैकी मुलौंकरीता	2	1	2	--	5	--	--	1	--	1	172
			--	--	1	--	1	--	--	--	--	0	1
10	भामरागड	एकूण पैकी मुलौंकरीता	--	--	3	--	3	--	--	1	--	1	78
			--	--	--	--	0	--	--	--	--	0	0
11	अहेरी	एकूण पैकी मुलौंकरीता	2	--	4	--	6	--	--	2	2	4	181
			--	--	--	--	0	--	--	--	--	0	2
12	सिरोंचा	एकूण पैकी मुलौंकरीता	--	1	4	--	5	--	--	1	1	2	134
			--	--	--	--	0	--	--	--	--	0	4
एकूण जिल्हा		एकूण पैकी मुलौंकरीता	9	6	67	0	82	1	0	16	15	32	1686
			0	0	3	0	3	0	0	1	0	1	30

टिप - माध्यमीक व उच्च माध्यमीक संस्थांची सन 2006-07 ची माहिती उपलब्ध न झाल्याने सन 2005-06 ची आंकडेवारी नमूद करण्यात आलेली आहे.

आधार - (1) शिक्षणाधिकारी (प्राथ), जि. प, गडचिरोली (2) शिक्षणाधिकारी (माध्य), जि. प, गडचिरोली (3) सहसंचालक, उच्च शिक्षण, नागपूर

तक्ता क्रमांक - 10.2

शैक्षणिक संस्थातील शिक्षक

जिल्हा - गडचिरोली

संदर्भ वर्ष: 2006-07

अ. क्र.	तालुका	बाब	प्राथमिक शिक्षक					माध्यमिक शिक्षक				
			शासकीय	स्थानिक संस्था	खाजगी		एकूण	शासकीय	स्थानिक संस्था	खाजगी		एकूण
					अनुदानित	दिना अनुदानित				अनुदानित	दिना अनुदानित	
(1)	(2)	(3)	(4)	(5)	(6)	(7)	(8)	(9)	(10)	(11)	(12)	(13)
1	देसाईगंज	एकूण	--	208	34	13	255	--	24	86	30	140
		पैकी स्त्रिया	--	79	14	6	99	--	6	18	20	44
2	आरमोरी	एकूण	2	309	27	29	367	27	--	151	13	191
		पैकी स्त्रिया	--	96	8	23	127	3	--	25	--	28
3	कुरखेडा	एकूण	3	405	19	1	428	57	--	146	35	238
		पैकी स्त्रिया	1	97	3	--	101	8	--	3	2	13
4	कोरची	एकूण	3	222	12	--	237	65	--	30	30	125
		पैकी स्त्रिया	--	47	1	--	48	4	--	3	3	10
5	धानोरा	एकूण	5	399	10	2	416	58	11	60	34	163
		पैकी स्त्रिया	1	79	2	1	83	14	2	11	4	31
6	गडचिरोली	एकूण	12	402	58	35	507	15	--	186	65	266
		पैकी स्त्रिया	2	188	22	15	227	1	--	50	32	83
7	चामोशी	एकूण	--	727	60	42	829	40	14	213	74	341
		पैकी स्त्रिया	--	200	9	33	242	5	3	16	12	36
8	मुलघेरा	एकूण	--	193	20	7	220	17	--	83	15	115
		पैकी स्त्रिया	--	36	3	--	39	2	--	10	--	12
9	एटापल्ली	एकूण	--	317	32	--	349	47	--	70	16	133
		पैकी स्त्रिया	--	46	6	--	52	4	--	9	2	15
10	भणारगढ	एकूण	--	151	11	--	162	45	--	27	--	72
		पैकी स्त्रिया	--	17	1	--	18	2	--	1	--	3
11	अहेरी	एकूण	2	384	98	24	508	25	--	117	31	173
		पैकी स्त्रिया	--	116	23	14	153	7	--	13	14	34
12	सिरोंचा	एकूण	3	242	39	13	297	33	--	44	26	103
		पैकी स्त्रिया	--	22	6	10	38	2	--	--	--	2
एकूण जिल्हा		एकूण	30	3959	420	166	4575	429	49	1213	369	2060
		पैकी स्त्रिया	4	1023	98	102	1227	52	11	159	89	311

तक्ता क्रमांक - 10.2 (पुढे चालू)

जिल्हा - गडचिरोली

संदर्भ वर्ष 2006-07

अ. क्र.	तालुका	बाब	उच्च माध्यमिक शिक्षक					महाविद्यालयातील शिक्षक (सर्व)					एकूण
			शासकीय	स्थानिक संस्था	खाजगी		एकूण	शासकीय	स्थानिक संस्था	खाजगी		एकूण	
					अनुदानित	विना अनुदानित				अनुदानित	विना अनुदानित		
(1)	(2)	(3)	(14)	(15)	(16)	(17)	(18)	(19)	(20)	(21)	(22)	(23)	(24)
1	देसाईगंज	एकूण	--	--	266	--	266	--	--	15	20	35	696
		पैकी स्त्रिया	--	--	53	--	53	--	--	--	4	4	200
2	आरमोरी	एकूण	--	--	232	--	232	--	--	32	6	38	828
		पैकी स्त्रिया	--	--	24	--	24	--	--	3	--	3	182
3	कुरखेडा	एकूण	14	--	115	--	129	--	--	10	--	10	805
		पैकी स्त्रिया	1	--	20	--	21	--	--	1	--	1	136
4	कोरेवी	एकूण	11	10	42	--	63	--	--	8	--	8	433
		पैकी स्त्रिया	--	2	2	--	4	--	--	--	--	--	0
5	धानारा	एकूण	30	28	47	--	105	--	--	11	--	11	695
		पैकी स्त्रिया	5	8	4	--	17	--	--	1	--	1	132
6	गडचिरोली	एकूण	--	19	220	--	239	12	--	28	11	51	1063
		पैकी स्त्रिया	--	5	51	--	56	1	--	6	1	8	374
7	चामोशी	एकूण	13	15	199	--	227	--	--	13	7	20	1417
		पैकी स्त्रिया	4	2	30	--	36	--	--	--	4	4	318
8	मुलचेरा	एकूण	--	--	33	--	33	--	--	8	5	13	381
		पैकी स्त्रिया	--	--	4	--	4	--	--	1	--	1	56
9	एटापल्ली	एकूण	28	25	20	--	73	--	--	6	--	6	561
		पैकी स्त्रिया	4	3	2	--	9	--	--	--	--	0	76
10	भामरागड	एकूण	--	--	47	--	47	--	--	6	--	6	287
		पैकी स्त्रिया	--	--	4	--	4	--	--	2	--	2	27
11	अहेरी	एकूण	24	--	151	--	175	--	--	31	3	34	890
		पैकी स्त्रिया	4	--	51	--	55	--	--	2	1	3	245
12	सिरोंचा	एकूण	--	22	113	--	135	--	--	6	3	9	544
		पैकी स्त्रिया	--	3	7	--	10	--	--	1	--	1	51
एकूण जिल्हा		एकूण	120	119	1485	0	1724	12	0	174	55	241	8600
		पैकी स्त्रिया	18	23	252	0	293	1	0	17	10	28	1859

टिप - माध्यमीक व उच्च माध्यमीक शिक्षकांची सन 2006-07 ची माहिती उपलब्ध न झाल्याने सन 2005-06 ची आकडेवारी नमुद करण्यात आलेली आहे.

आधार - (1) शिक्षणाधिकारी (प्राथ), जि. प, गडचिरोली (2) शिक्षणाधिकारी (माध्य), जि. प, गडचिरोली (3) सहसंचालक, उच्च शिक्षण, नागपूर

तक्ता क्रमांक - 10.3

शैक्षणिक संस्थांतील विद्यार्थी संख्या

जिल्हा - गडचिरोली

संदर्भ वर्ष: 2006-07

अ. क्र.	तालुका	बाळ	प्राथमिक विद्यार्थी					माध्यमिक विद्यार्थी				
			शासकीय	स्थानिक संस्था	खाजगी		एकूण	शासकीय	स्थानिक संस्था	खाजगी		एकूण
					अनुदानित	विना अनुदानित				अनुदानित	विना अनुदानित	
(1)	(2)	(3)	(4)	(5)	(6)	(7)	(8)	(9)	(10)	(11)	(12)	(13)
1	देसाईगंज	एकूण	—	5358	1327	283	6968	—	618	1300	335	2253
		पैकी मुली	—	2626	649	117	3392	—	304	726	148	1178
2	आरमोरी	एकूण	40	7534	901	361	8836	765	—	3457	202	4424
		पैकी मुली	19	3806	379	161	4365	404	—	1964	96	2464
3	कुरखेडा	एकूण	34	8758	781	10	9583	1491	—	2454	321	4266
		पैकी मुली	21	4302	343	3	4669	715	—	1070	139	1924
4	कोरची	एकूण	57	4940	474	—	5471	1460	—	540	405	2405
		पैकी मुली	27	2502	207	—	2736	682	—	323	185	1190
5	धानोरा	एकूण	160	7935	418	35	8548	2156	411	1495	281	4343
		पैकी मुली	64	3843	195	20	4122	1119	165	844	126	2254
6	गडचिरोली	एकूण	145	10485	1379	701	12710	518	—	5415	1284	7217
		पैकी मुली	22	5221	612	354	6209	257	—	2485	536	3278
7	चामोशी	एकूण	—	18890	1359	532	20781	1036	590	5220	930	7776
		पैकी मुली	—	9419	647	240	10306	433	254	2545	477	3709
8	मुलचेरा	एकूण	—	4642	738	125	5505	498	—	1708	183	2389
		पैकी मुली	—	2306	348	60	2714	229	—	780	83	1092
9	एटापल्ली	एकूण	—	6733	1154	—	7887	1778	—	1982	185	3945
		पैकी मुली	—	3430	485	—	3915	832	—	640	89	1561
10	भामरागड	एकूण	—	3471	595	—	4066	1170	—	949	—	2119
		पैकी मुली	—	1798	223	—	2021	386	—	314	—	700
11	अहेरी	एकूण	118	9422	2431	438	12409	913	—	3322	555	4790
		पैकी मुली	48	4761	1107	200	6116	520	—	1451	211	2182
12	सिरोंचा	एकूण	42	6840	1315	51	8248	821	—	717	240	1778
		पैकी मुली	23	3328	583	24	3958	276	—	244	82	602
एकूण जिल्हा		एकूण	596	95008	12872	2536	111012	12606	1619	28559	4921	47705
		पैकी मुली	224	47342	5778	1179	54523	5853	723	13386	2172	22134

जिल्हा - गडचिरोली

संदर्भ वर्ष: 2006-07

अ. क्र.	तालुका	बाब	उच्च माध्यमिक विद्यार्थी					महाविद्यालयातील विद्यार्थी (सर्व)					एकूण
			शासकीय	स्थानिक संस्था	खाजगी		एकूण	शासकीय	स्थानिक संस्था	खाजगी		एकूण	
					अनुदानित	विना अनुदानित				अनुदानित	विना अनुदानित		
(1)	(2)	(3)	(14)	(15)	(16)	(17)	(18)	(19)	(20)	(21)	(22)	(23)	(24)
1	देसाईगंज	एकूण	--	--	7810	--	7810	--	--	628	399	1027	1805
		पैकी मुली	--	--	3802	--	3802	--	--	305	94	397	876
2	आरमोरी	एकूण	--	--	7854	--	7854	--	--	1198	505	1703	2281
		पैकी मुली	--	--	3531	--	3531	--	--	530	160	690	1105
3	कुरखेडा	एकूण	461	--	5071	--	5532	--	--	474	--	474	1985
		पैकी मुली	212	--	2398	--	2610	--	--	164	--	164	936
4	कोरची	एकूण	604	172	934	--	1710	--	--	156	--	156	974
		पैकी मुली	221	79	439	--	739	--	--	52	--	52	471
5	धानोरा	एकूण	1141	980	1312	--	3433	--	--	189	--	189	16513
		पैकी मुली	455	328	607	--	1390	--	--	50	--	50	7816
6	गडचिरोली	एकूण	--	757	8246	--	9003	176	--	1917	289	2382	31312
		पैकी मुली	--	304	4182	--	4486	88	--	974	88	1150	15123
7	चामोरी	एकूण	212	310	8079	--	8601	--	--	780	192	972	38130
		पैकी मुली	234	155	3249	--	3338	--	--	268	72	340	17993
8	मुलचेरा	एकूण	--	--	1759	--	1759	--	--	120	49	169	9822
		पैकी मुली	--	--	720	--	720	--	--	55	3	58	4584
9	एटापल्ली	एकूण	1056	1139	649	--	2844	--	--	181	--	181	14857
		पैकी मुली	403	345	383	--	1131	--	--	58	--	58	6665
10	भामरागड	एकूण	--	--	1321	--	1321	--	--	101	--	101	7607
		पैकी मुली	--	--	442	--	442	--	--	31	--	31	3194
11	अहेरी	एकूण	1349	--	5015	--	6364	--	--	597	105	702	24265
		पैकी मुली	421	--	2279	--	2700	--	--	226	40	266	11264
12	सिरोंचा	एकूण	--	286	3391	--	3677	--	--	248	31	279	13982
		पैकी मुली	--	111	1408	--	1519	--	--	87	10	97	6176
एकूण जिल्हा		एकूण	4823	3644	51441	0	59908	176	0	6589	1570	8335	226960
		पैकी मुली	1946	1322	23440	0	26708	88	0	2798	467	3353	106718

टिप - माध्यमिक व उच्च माध्यमिक विद्यार्थ्यांची सन 2006-07 ची माहिती उपलब्ध न झाल्याने सन 2005-06 ची आकडेवारी नमुद करण्यात आलेली आहे.

आधार -1) शिक्षणाधिकारी (प्राथ), जि. प, गडचिरोली (2) शिक्षणाधिकारी (माध्य), जि. प, गडचिरोली

(3) सहसंचालक, उच्च शिक्षण, नागपूर

तक्ता क्रमांक - 10.4

शैक्षणिक संस्थांतील अनुसूचित जातीच्या विद्यार्थ्यांची संख्या

जिल्हा - गर्डाचरोली

सदभ वर्ष: 2006-07

अ. क्र.	तालुका	बाब	प्राथमिक विद्यार्थी					माध्यमिक विद्यार्थी				
			शासकीय	स्थानिक संस्था	खाजगी		एकूण	शासकीय	स्थानिक संस्था	खाजगी		एकूण
					अनुदानित	विना अनुदानित				अनुदानित	विना अनुदानित	
(1)	(2)	(3)	(4)	(5)	(6)	(7)	(8)	(9)	(10)	(11)	(12)	(13)
1	देसाईगंज	एकूण	--	899	234	51	1184	--	127	118	54	299
		पैकी मुली	--	451	25	24	500	--	63	77	21	161
2	आरमोरी	एकूण	--	866	40	177	1083	38	--	457	42	537
		पैकी मुली	--	434	13	71	518	25	--	251	20	296
3	कुरखेडा	एकूण	--	1012	48	--	1060	84	--	301	29	414
		पैकी मुली	--	506	20	--	526	41	--	136	18	195
4	कोरची	एकूण	1	428	22	--	451	86	--	100	43	229
		पैकी मुली	1	223	12	--	236	38	--	60	23	121
5	धानोरा	एकूण	--	398	5	--	403	115	53	69	23	260
		पैकी मुली	--	201	4	--	205	37	22	57	8	124
6	गर्डाचरोली	एकूण	20	1478	137	165	1800	11	--	725	269	1005
		पैकी मुली	--	737	53	73	863	3	--	364	110	477
7	चामोशी	एकूण	--	1695	127	129	1951	8	27	609	81	725
		पैकी मुली	--	855	57	54	966	3	13	327	41	384
8	मुलचेरा	एकूण	--	260	61	106	427	--	--	161	--	161
		पैकी मुली	--	132	31	50	213	--	--	64	--	64
9	एटापल्ली	एकूण	--	265	29	--	294	56	--	23	29	108
		पैकी मुली	--	109	15	--	124	28	--	11	9	48
10	भामरागड	एकूण	--	162	11	--	173	32	--	62	--	94
		पैकी मुली	--	84	7	--	91	13	--	15	--	28
11	अहेरी	एकूण	--	1749	304	181	2234	23	--	522	114	659
		पैकी मुली	--	901	133	--	1034	10	--	261	48	319
12	सिरांचा	एकूण	--	1917	412	9	2338	23	--	236	139	398
		पैकी मुली	--	911	174	5	1090	10	--	86	47	143
एकूण जिल्हा		एकूण	21	11129	1430	818	13398	476	207	3383	823	4589
		पैकी मुली	1	5544	544	277	6366	208	98	1709	345	2360

तक्ता क्रमांक - 10.4 (पुढे चालू)

जिल्हा - गडचिरोली

संदर्भ वर्ष: 2006-07

अ. क्र.	तालुका	बाब	उच्च माध्यमिक विद्यार्थी				महाविद्यालयीन विद्यार्थी (सर्व)				एकूण		
			शासकीय	स्थानिक संस्था	खाजगी		एकूण	शासकीय	स्थानिक संस्था	खाजगी			
					अनुदानित	बिना अनुदानित				अनुदानित		बिना अनुदानित	
(1)	(2)	(3)	(4)	(5)	(6)	(7)	(8)	(9)	(10)	(11)	(12)	(13)	
1	देसाईगंज	एकूण	--	--	1630	--	1630	--	--	162	141	303	3416
		पैकी मुली	--	--	765	--	765	--	--	75	46	121	1547
2	आरमोरी	एकूण	--	--	1201	--	1201	--	--	242	186	428	3249
		पैकी मुली	--	--	558	--	558	--	--	114	64	178	1550
3	कुरखेडा	एकूण	9	--	652	--	661	--	--	112	--	112	2247
		पैकी मुली	5	--	329	--	334	--	--	58	--	58	1113
4	कोरची	एकूण	12	10	125	--	147	--	--	40	--	40	867
		पैकी मुली	8	2	59	--	69	--	--	19	--	19	445
5	धानोरा	एकूण	19	95	130	--	244	--	--	26	--	26	933
		पैकी मुली	9	39	58	--	106	--	--	7	--	7	442
6	गडचिरोली	एकूण	--	181	1382	--	1563	46	--	430	93	569	4937
		पैकी मुली	--	76	680	--	756	21	--	245	38	304	2400
7	चामोशी	एकूण	96	17	1168	--	1281	--	--	184	57	241	4198
		पैकी मुली	44	8	515	--	567	--	--	78	25	103	2020
8	मुलचेरा	एकूण	--	--	371	--	371	--	--	30	3	33	992
		पैकी मुली	--	--	119	--	119	--	--	14	1	15	411
9	एटापल्ली	एकूण	17	169	68	--	254	--	--	29	--	29	685
		पैकी मुली	9	63	57	--	129	--	--	11	--	11	312
10	भामरागड	एकूण	--	--	96	--	96	--	--	17	--	17	380
		पैकी मुली	--	--	38	--	38	--	--	9	--	9	166
11	अहेरी	एकूण	163	--	1038	--	1201	--	--	129	27	156	4250
		पैकी मुली	62	--	410	--	472	--	--	50	14	64	1889
12	सिरांचा	एकूण	--	80	836	--	916	--	--	57	2	59	3711
		पैकी मुली	--	22	305	--	327	--	--	5	--	5	1565
एकूण जिल्हा	एकूण	एकूण	316	552	8697	0	9565	46	0	1458	509	2013	29865
		पैकी मुली	137	210	3893	0	4240	21	0	685	188	894	13860

टिप - माध्यमिक व उच्च माध्यमिक विद्यार्थ्यांची सन 2006-07 ची माहिती उपलब्ध न झाल्याने सन 2005-06 ची आकडेवारी नमुद करण्यात आलेली आहे.

आधार -1) शिक्षणाधिकारी (प्राथ), जि. प, गडचिरोली (2) शिक्षणाधिकारी (माध्य), जि. प, गडचिरोली (3) सहसंचालक, उच्च शिक्षण, नागपूर

तक्ता क्रमांक - 10.5

शैक्षणिक संस्थांनाल अनुसूचित जमातीच्या विद्यार्थ्यांची संख्या

जिल्हा - गर्डाचरोली

सदभ वर्ष: 2006-07

अ.क्र	तालुका	बाब	प्राथमिक विद्यार्थी					माध्यमिक विद्यार्थी				
			शासकीय	स्थानिक संस्था	खाजगी		एकूण	शासकीय	स्थानिक संस्था	खाजगी		एकूण
					अनुदानित	बिना अनुदानित				अनुदानित	बिना अनुदानित	
(1)	(2)	(3)	(4)	(5)	(6)	(7)	(8)	(9)	(10)	(11)	(12)	(13)
1	देसाईगंज	एकूण	—	654	100	16	770	—	35	544	15	594
		पैकी मुली	—	318	53	6	377	—	21	274	7	302
2	आरमोरी	एकूण	40	1823	316	29	2208	712	—	1262	56	2030
		पैकी मुली	19	922	113	14	1068	373	—	645	26	1044
3	कुरखेडा	एकूण	32	4609	340	4	4985	1307	—	1389	119	2815
		पैकी मुली	21	2246	158	2	2427	634	—	608	51	1293
4	कोरची	एकूण	56	3582	448	—	4086	1260	—	326	284	1870
		पैकी मुली	26	1808	192	—	2026	594	—	201	131	926
5	धानोरा	एकूण	160	5534	385	15	6094	1978	227	1139	120	3464
		पैकी मुली	64	2652	174	7	2897	1046	88	559	41	1734
6	गर्डाचरोली	एकूण	75	2158	237	48	2518	458	—	1422	102	1982
		पैकी मुली	22	1055	99	20	1196	236	—	656	42	934
7	चामोशी	एकूण	—	3038	408	65	3511	950	108	1478	154	2690
		पैकी मुली	—	1480	201	35	1716	390	49	655	74	1168
8	मुलचंरा	एकूण	—	1034	365	4	1404	496	—	142	—	638
		पैकी मुली	—	491	156	2	649	227	—	73	—	300
9	एटापल्ली	एकूण	—	5479	850	—	6329	1680	—	1835	118	3633
		पैकी मुली	—	2839	318	—	3157	787	—	579	61	1427
10	भामरागड	एकूण	—	2699	539	—	3238	1095	—	812	—	1907
		पैकी मुली	—	1402	200	—	1602	356	—	275	—	631
11	अहोरी	एकूण	118	4236	1019	79	5452	833	—	1802	61	2696
		पैकी मुली	48	2161	446	35	2690	491	—	711	24	1226
12	सिरोंचा	एकूण	42	1394	540	1	1977	789	—	228	15	1032
		पैकी मुली	23	711	240	—	974	265	—	79	8	352
एकूण जिल्हा	एकूण	एकूण	523	36240	5548	261	42572	11558	370	12379	1044	25351
		पैकी मुली	223	18085	2350	121	20779	5399	158	5315	465	11337

जिल्हा - गडचिरोली

संदर्भ वर्ष: 2006-07

अ.क्र	तालुका	बाब	उच्च माध्यमिक विद्यार्थी					महाविद्यालयातील विद्यार्थी (सर्व)					एकूण
			शासकीय	स्थानिक संस्था	खाजगी		एकूण	शासकीय	स्थानिक संस्था	खाजगी		एकूण	
					अनुदानित	बिना अनुदानित				अनुदानित	बिना अनुदानित		
(1)	(2)	(3)	(14)	(15)	(16)	(17)	(18)	(19)	(20)	(21)	(22)	(23)	(24)
1	देसाईगंज	एकूण	--	--	881	--	881	--	--	70	38	108	235
		पैकी मुली	--	--	393	--	393	--	--	31	9	40	111
2	आरमोरी	एकूण	--	--	1275	--	1275	--	--	179	111	290	580
		पैकी मुली	--	--	566	--	566	--	--	71	29	100	277
3	फुरखेडा	एकूण	421	--	2122	--	2543	--	--	137	--	137	1048
		पैकी मुली	186	--	972	--	1158	--	--	35	--	35	491
4	कोरवी	एकूण	587	144	566	--	1297	--	--	61	--	61	731
		पैकी मुली	212	68	264	--	544	--	--	10	--	10	350
5	धानोरा	एकूण	1044	480	692	--	2216	--	--	98	--	98	11872
		पैकी मुली	411	169	307	--	887	--	--	29	--	29	5547
6	गडचिरोली	एकूण	--	142	1131	--	1273	35	--	370	31	436	6209
		पैकी मुली	--	58	603	--	661	13	--	157	7	177	2968
7	चामोशी	एकूण	176	64	1061	--	1301	--	--	137	15	152	7654
		पैकी मुली	79	33	465	--	577	--	--	31	5	36	3497
8	मुलचरा	एकूण	--	--	374	--	374	--	--	62	5	67	2483
		पैकी मुली	--	--	149	--	149	--	--	12	--	12	1110
9	एटापल्ली	एकूण	962	451	323	--	1736	--	--	76	--	76	11774
		पैकी मुली	376	111	189	--	676	--	--	16	--	16	5276
10	भामरागड	एकूण	--	--	976	--	976	--	--	61	--	61	6182
		पैकी मुली	--	--	314	--	314	--	--	15	--	15	2562
11	अहेरी	एकूण	1065	--	1576	--	2641	--	--	205	4	209	10998
		पैकी मुली	302	--	734	--	1036	--	--	78	3	81	5033
12	सिरोंचा	एकूण	--	42	347	--	389	--	--	32	6	38	3436
		पैकी मुली	--	19	150	--	169	--	--	7	4	11	1506
एकूण जिल्हा		एकूण	4255	1323	11324	0	16902	35	0	1488	210	1733	86558
		पैकी मुली	1566	458	5106	0	7130	13	0	492	57	562	39808

टिप - माध्यमिक व उच्च माध्यमिक विद्यार्थ्यांची सन 2006-07 ची माहिती उपलब्ध न झाल्याने सन 2005-06 ची आकडेवारी नमूद करण्यात आलेली आहे.

आधार -1) शिक्षणाधिकारी (प्राथ), जि. प. गडचिरोली (2) शिक्षणाधिकारी (माध्य), जि. प. गडचिरोली (3) सहसंचालक, उच्च शिक्षण, नागपूर

तक्ता क्रमांक - 10.6

शारीरिक शिक्षण महाविद्यालये, क्रीडांगणे, क्रीडा संस्था आणि क्रीडा शिष्यवृत्तीधारक

जिल्हा- गडचिरोली

संदर्भ वर्ष-2006-07

अ. क्र.	तालुका	शारीरिक शिक्षण महाविद्यालये (संख्या)	अधिकृत क्रीडांगणे, व्यायाम शाळा (संख्या)		खेळाच्या स्टेडियमची संख्या	अधिकृत जलतरण तलाव (संख्या)	वर्षात घेतलेली क्रीडा प्रशिक्षण शिबिरे (संख्या)	राज्यपातळीवर निवड झालेल्या खेळाडूंची संख्या		क्रीडा शिष्यवृत्ती धारकांची संख्या	
			क्रीडांगणे	व्यायाम शाळा				एकूण	पैकी मुली	एकूण	पैकी मुली
(1)	(2)	(3)	(4)	(5)	(6)	(7)	(8)	(9)	(10)	(11)	(12)
1	देसाइगंज	--	2	2	1	--	1	--	--	--	--
2	आरमोरी	--	12	5	1	--	3	3	1	2	1
3	कुरुखेडा	--	7	6	--	--	1	--	--	--	--
4	कोरची	--	5	2	--	--	1	--	--	--	--
5	धानोरा	--	9	3	--	--	1	--	--	2	--
6	गडचिरोली	1	15	6	1	1	6	3	1	10	1
7	चामोशी	--	5	2	--	--	1	16	--	--	--
8	मुलचेरा	--	1	0	--	--	1	16	--	--	--
9	एटापल्ली	--	1	1	--	--	1	--	--	--	--
10	भामरागड	--	2	1	--	--	1	8	3	--	--
11	अहेरी	--	7	2	2	--	1	1	1	--	--
12	सिरोंचा	--	9	1	1	--	1	--	--	2	--
जिल्हा एकूण		1	75	31	6	1	19	47	6	16	2

टिप - स्तंभ 4 ते 8 मध्ये जिल्हा क्रीडा अधिकारी यांच्या मार्फत अनुदान वितरित केलेल्या शाळा व नोंदणीकृत क्रीडा संस्था यांचा समावेश आहे.

आधार - जिल्हा क्रीडा अधिकारी, गडचिरोली

तक्ता क्रमांक - 10.7

इयत्तानिहाय विद्यार्थ्यांची संख्या

जिल्हा - गडचिरोली

संदर्भ वर्ष - 30 सप्टेंबर, 2006

अ. क्र.	तालुका	इयत्ता						
		1 ली	2 री	3 री	4 थी	5 वी	6 वी	7 वी
	(2)	(3)	(4)	(5)	(6)	(7)	(8)	(9)
1	देसाइगंज	1560	1450	1501	1436	1488	1521	1562
2	आरमोरी	2011	1819	1878	1828	1980	2002	1958
3	कुरखेडा	1880	1756	1930	1747	1839	1867	1839
4	कोरची	1283	1203	1149	954	801	907	879
5	धानोरा	2338	1941	1871	1670	1422	1441	1320
6	गडचिरोली	2816	2568	2602	2678	3000	2836	2739
7	चामोशी	3877	3848	3923	3640	3751	3516	3601
8	मुलचेंरा	1187	1011	1005	973	1018	992	941
9	एटापल्ली	2532	2284	2067	1732	1338	1163	1059
10	भामरागड	1285	1169	1013	835	632	525	480
11	अहेरी	3510	3230	3054	2608	2322	2114	2002
12	सिरोंचा	1824	1670	1658	1568	1506	1314	1155
एकूण जिल्हा		26103	23949	23651	21669	21097	20198	19535

तक्ता क्रमांक - 10.7 (पुढे चालू)

जिल्हा - गडचिरोली

अ. क्र.	तालुका	इयत्ता					
		8 वी	9 वी	10 वी	11 वी	12 वी	एकूण
	(2)	(10)	(11)	(12)	(13)	(14)	(15)
1	देसाइगंज	1703	1521	1359	661	678	16440
2	आरमोरी	2042	1839	1689	1012	1129	21186
3	कुरुखेडा	1755	1752	1549	703	699	19346
4	कोरची	718	790	693	84	49	9500
5	धानोरा	1183	989	892	209	248	15524
6	गडचिरोली	2840	2392	2015	859	871	28216
7	चामोशी	3447	3121	2720	1209	1319	37972
8	मुलवेरा	1096	720	571	175	218	9907
9	हडपल्ली	859	928	772	188	238	15160
10	भामरागड	434	410	419	162	112	7476
11	अहेरी	1782	1522	1292	327	324	24087
12	सिरोंचा	991	844	686	293	302	13811
एकूण जिल्हा		18850	16858	14646	5882	6187	218625

आधार -1) शिक्षणाधिकारी (प्राथ), जि.प. गडचिरोली (2) शिक्षणाधिकारी (माध्य), जि.प. गडचिरोली

तक्ता क्रमांक - 11.1

सार्वजनिक व शासन सहाय्यीत वैद्यकीय सुविधांची माहिती

जिल्हा - गडचिरोली

संदर्भ वर्ष:2006-07

अ. क्र.	तालुका	संख्या						
		रुग्णालय	दवाखाने	प्रसूतिगृहे	प्राथमिक आरोग्य केंद्रे	उपकेंद्रे	डॉक्टर व वैद्य	परिचारिका
(1)	(2)	(3)	(4)	(5)	(6)	(7)	(8)	(9)
1	देसाङ्गज	1	--	--	3	15	10	33
2	आरमोरी	1	3	--	4	33	19	60
3	कु रवेडा	1	--	--	3	37	18	62
4	कोरची	1	1	--	2	21	11	39
5	धानोरा	1	4	--	5	40	18	67
6	गडचिरोली	1	2	--	3	34	51	109
7	चामोशी	2	5	--	6	52	27	90
8	मुलचेरा	1	--	--	3	15	9	26
9	एटापल्ली	1	2	--	3	37	14	65
10	भामरागड	1	--	--	3	20	11	36
11	अहेरी	1	--	--	5	35	23	68
12	सिरोंचा	1	2	--	5	35	19	52
एकूण जिल्हा		13	19	0	45	374	230	707

तक्ता क्रमांक - 11.1

सार्वजनिक व शासन सहाय्यीत वैद्यकीय सुविधांची माहिती

जिल्हा - गडचिरोली

संदर्भ वर्ष: 2006

अ. क्र.	तालुका	खाटांची संख्या			उपचार केलेले आंतररुग्ण (00)			उपचार केलेले बाह्यरुग्ण (00)		
		एकूण	एकूण पेकी स्त्रियां साठी	एकूण पेकी मुलां साठी	पुरुष	स्त्रिया	मुल	पुरुष	स्त्रिया	मुले
(1)	(2)	(10)	(11)	(12)	(13)	(14)	(15)	(16)	(17)	(18)
1	देसाइगंज	48	27	21	3	6	2	447	178	248
2	आरमोरी	74	36	38	13	19	12	352	412	193
3	कु र्खेडा	74	36	38	8	13	9	307	318	257
4	कोरची	42	23	19	1	1	1	60	57	69
5	धानोरा	60	35	25	8	12	9	254	280	266
6	गडचिरोली	224	96	128	69	74	38	574	560	382
7	चामोशी	96	54	42	21	26	8	453	472	419
8	मुलचेरा	48	27	21	3	5	2	179	213	216
9	एटापल्ली	48	27	21	6	7	5	107	97	115
10	भामरागड	48	27	21	4	3	2	32	27	46
11	अहेरी	80	40	40	14	19	8	189	201	174
12	सिरोंचा	60	35	25	7	9	4	114	137	62
एकूण जिल्हा		902	463	439	157	194	100	3068	2952	2447

आधार -1) जिल्हा शल्य चिकित्सक, सामान्य रुग्णालय, गडचिरोली

2) जिल्हा आरोग्य अधिकारी, जिल्हा परिषद, गडचिरोली

तक्ता क्रमांक - 11.2

नोंदणी केलेल्या जन्म-मृत्यूंची संख्या

जिल्हा - गडचिरोली

संदर्भ वर्ष: 2003

अ. क्र.	तालुका	एकूण/ ग्रामीण/ नागरी	नोंदलेल्या जन्मांची संख्या			नोंदलेल्या मृत्यूंची संख्या			बाल मृत्यूंची संख्या		
			पुरुष	स्त्रिया	एकूण	पुरुष	स्त्रिया	एकूण	पुरुष	स्त्रिया	एकूण
(1)	(2)	(3)	(4)	(5)	(6)	(7)	(8)	(9)	(10)	(11)	(12)
1	देसाईगंज	एकूण	664	491	1155	310	234	544	9	10	19
		ग्रामीण	392	295	687	203	169	372	8	10	18
		नागरी	272	196	468	107	65	172	1	0	1
2	आरमोरी	एकूण	779	566	1345	306	227	533	18	11	29
		ग्रामीण	779	566	1345	306	227	533	18	11	29
		नागरी	0	0	0	0	0	0	0	0	0
3	कु र्खेडा	एकूण	736	540	1276	363	200	563	16	18	34
		ग्रामीण	736	540	1276	363	200	563	16	18	34
		नागरी	0	0	0	0	0	0	0	0	0
4	कोरची	एकूण	437	337	774	224	125	349	16	19	35
		ग्रामीण	437	337	774	224	125	349	16	19	35
		नागरी	0	0	0	0	0	0	0	0	0
5	धानोरा	एकूण	998	704	1702	367	239	606	57	44	101
		ग्रामीण	998	704	1702	367	239	606	57	44	101
		नागरी	0	0	0	0	0	0	0	0	0
6	गडचिरोली	एकूण	1705	1354	3059	719	450	1169	100	53	153
		ग्रामीण	580	501	1081	374	271	645	11	12	23
		नागरी	1125	853	1978	345	179	524	89	41	130
7	चामोर्शी	एकूण	1236	931	2167	379	287	666	18	28	46
		ग्रामीण	1236	931	2167	379	287	666	18	28	46
		नागरी	0	0	0	0	0	0	0	0	0

तक्ता क्रमांक - 11.1

सार्वजनिक व शासन सहाय्यीत वैद्यकीय सुविधांची माहिती

जिल्हा - गडचिरोली

संदर्भ वर्ष:2006-07

अ. क्र.	तालुका	खाटांची संख्या			उपचार केलेले आंतररुग्ण (00)			उपचार केलेले बाह्यरुग्ण (00)		
		एकूण	एकूण पेकी स्त्रियां साठी	एकूण पेकी मुलां साठी	पुरुष	स्त्रिया	मुले	पुरुष	स्त्रिया	मुले
(1)	(2)	(10)	(11)	(12)	(13)	(14)	(15)	(16)	(17)	(18)
1	देसाइगंज	48	27	21	3	6	2	447	178	248
2	आरमोरी	74	36	38	13	19	12	352	412	193
3	कु रखेडा	74	36	38	8	13	9	307	318	257
4	कोरची	42	23	19	1	1	1	60	57	69
5	धानोरा	60	35	25	8	12	9	254	280	266
6	गडचिरोली	224	96	128	69	74	38	574	560	382
7	चामोशी	96	54	42	21	26	8	453	472	419
8	मुलचेरा	48	27	21	3	5	2	179	213	216
9	एटागल्ली	48	27	21	6	17	5	107	97	115
10	भामरागड	48	27	21	4	3	2	32	27	46
11	अहेरी	80	40	40	14	19	8	189	201	174
12	सिरोंचा	60	35	25	7	9	4	114	137	62
एकूण जिल्हा		902	463	439	157	194	100	3068	2952	2447

आधार -1) जिल्हा शल्य चिकित्सक, सामान्य रुग्णालय, गडचिरोली

2) जिल्हा आरोग्य अधिकारी, जिल्हा परिषद, गडचिरोली

तक्ता क्रमांक - 11.2

नोंदणी केलेल्या जन्म-मृत्यूंची संख्या

जिल्हा - गडचिरोली

संदर्भ वर्ष: 2003

अ. क्र.	तालुका	एकूण/ ग्रामीण/ नागरी	नोंदलेल्या जन्मांची संख्या			नोंदलेल्या मृत्यूंची संख्या			बाल मृत्यूंची संख्या		
			पुरुष	स्त्रिया	एकूण	पुरुष	स्त्रिया	एकूण	पुरुष	स्त्रिया	एकूण
(1)	(2)	(3)	(4)	(5)	(6)	(7)	(8)	(9)	(10)	(11)	(12)
1	देसाईगंज	एकूण	664	491	1155	310	234	544	9	10	19
		ग्रामीण	392	295	687	203	169	372	8	10	18
		नागरी	272	196	468	107	65	172	1	0	1
2	आरमोरी	एकूण	779	566	1345	306	227	533	18	11	29
		ग्रामीण	779	566	1345	306	227	533	18	11	29
		नागरी	0	0	0	0	0	0	0	0	0
3	कु रखेडा	एकूण	736	540	1276	363	200	563	16	18	34
		ग्रामीण	736	540	1276	363	200	563	16	18	34
		नागरी	0	0	0	0	0	0	0	0	0
4	कोरची	एकूण	437	337	774	224	125	349	16	19	35
		ग्रामीण	437	337	774	224	125	349	16	19	35
		नागरी	0	0	0	0	0	0	0	0	0
5	धानोरा	एकूण	998	704	1702	367	239	606	57	44	101
		ग्रामीण	998	704	1702	367	239	606	57	44	101
		नागरी	0	0	0	0	0	0	0	0	0
6	गडचिरोली	एकूण	1705	1354	3059	719	450	1169	100	53	153
		ग्रामीण	580	501	1081	374	271	645	11	12	23
		नागरी	1125	853	1978	345	179	524	89	41	130
7	चामोर्शी	एकूण	1236	931	2167	379	287	666	18	28	46
		ग्रामीण	1236	931	2167	379	287	666	18	28	46
		नागरी	0	0	0	0	0	0	0	0	0

तक्ता क्रमांक - 11.2

नोंदणी केलेल्या जन्म-मृत्यूंची संख्या

जिल्हा - गडचिरोली

संदर्भ वर्ष: 2011

अ. क्र.	तालुका	एकूण/ ग्रामीण/ नागरी	नोंदलेल्या जन्मांची संख्या			नोंदलेल्या मृत्यूंची संख्या			बाल मृत्यूंची संख्या		
			पुरुष	स्त्रिया	एकूण	पुरुष	स्त्रिया	एकूण	पुरुष	स्त्रिया	एकूण
(1)	(2)	(3)	(4)	(5)	(6)	(7)	(8)	(9)	(10)	(11)	(12)
8	मुलचेरा	एकूण	491	348	839	180	75	255	13	7	20
		ग्रामीण	491	348	839	180	75	255	13	7	20
		नागरी	0	0	0	0	0	0	0	0	0
9	एटापल्ली	एकूण	962	804	1766	247	174	421	42	33	75
		ग्रामीण	962	804	1766	247	174	421	42	33	75
		नागरी	0	0	0	0	0	0	0	0	0
10	भामरागड	एकूण	307	264	571	118	79	197	26	14	40
		ग्रामीण	307	264	571	118	79	197	26	14	40
		नागरी	0	0	0	0	0	0	0	0	0
11	अहेरी	एकूण	1684	946	2630	329	161	490	25	22	47
		ग्रामीण	1684	946	2630	329	161	490	25	22	47
		नागरी	0	0	0	0	0	0	0	0	0
12	सिरोंचा	एकूण	729	469	1198	413	207	620	22	9	31
		ग्रामीण	729	469	1198	413	207	620	22	9	31
		नागरी	0	0	0	0	0	0	0	0	0
जिल्हा		एकूण	10728	7754	18482	3955	2458	6413	362	268	630
		ग्रामीण	9331	6705	16036	3503	2214	5717	272	227	499
		नागरी	1397	1049	2446	452	244	696	90	41	131

आधार - आरोग्य सेवा संचालनालय, महाराष्ट्र राज्य, पुणे

तक्ता क्रमांक - 11.3
विविध कारणांनुसार मृत्यूची संख्या

जिल्हा - गडचिरोली

संदर्भ वर्ष - 2003

अ. क्र.	मृत्यूचे कारण	मृत्यूची संख्या
(1)	(2)	(3)
अ	साथीचे विकार	
1	हिवताप	8
2	विषमज्वर	12
3	क्षयरोग	117
4	न्युमोनिया/ श्वसन क्रियेसंबंधी	56
5	अमांश, अतिसार, गॅस्ट्रो	23
ब	बिगर साथीचे विकार	
1	एडस	--
2	हृदय विकार	148
3	कर्करोग	93
4	बाळंतपणात मातेचा मृत्यू	139
5	पक्षाघात	165
6	मूत्रपिंड विषयक	--
7	श्वसन क्रियेसंबंधी	299
क	अपघात	
1	आत्महत्या	43
2	रहदारी वाहतूक	5
3	विद्युत धक्का	--
4	भाजणे/ जळणे	17
5	इतर अपघात	240
ड	इतर कारणे	5048
	एकूण मृत्यू	6413

आधार - आरोग्य सेवा संचालनालय, महाराष्ट्र राज्य, पुणे

तक्ता क्रमांक - 11.2

नोंदणी केलेल्या जन्म-मृत्यूंची संख्या

जिल्हा - गडचिरोली

संदर्भ वर्ष: 2003

अ. क्र.	तालुका	एकूण/ ग्रामीण/ नागरी	नोंदलेल्या जन्मांची संख्या			नोंदलेल्या मृत्यूंची संख्या			बाल मृत्यूंची संख्या		
			पुरुष	स्त्रिया	एकूण	पुरुष	स्त्रिया	एकूण	पुरुष	स्त्रिया	एकूण
(1)	(2)	(3)	(4)	(5)	(6)	(7)	(8)	(9)	(10)	(11)	(12)
8	मुलचेरा	एकूण	491	348	839	180	75	255	13	7	20
		ग्रामीण	491	348	839	180	75	255	13	7	20
		नागरी	0	0	0	0	0	0	0	0	0
9	एटापल्ली	एकूण	962	804	1766	247	174	421	42	33	75
		ग्रामीण	962	804	1766	247	174	421	42	33	75
		नागरी	0	0	0	0	0	0	0	0	0
10	भामरागड	एकूण	307	264	571	118	79	197	26	14	40
		ग्रामीण	307	264	571	118	79	197	26	14	40
		नागरी	0	0	0	0	0	0	0	0	0
11	अहेरी	एकूण	1684	946	2630	329	161	490	25	22	47
		ग्रामीण	1684	946	2630	329	161	490	25	22	47
		नागरी	0	0	0	0	0	0	0	0	0
12	सिरोंचा	एकूण	729	469	1198	413	207	620	22	9	31
		ग्रामीण	729	469	1198	413	207	620	22	9	31
		नागरी	0	0	0	0	0	0	0	0	0
जिल्हा	एकूण	10728	7754	18482	3955	2458	6413	362	268	630	
	ग्रामीण	9331	6705	16036	3503	2214	5717	272	227	499	
	नागरी	1397	1049	2446	452	244	696	90	41	131	

आधार - आरोग्य सेवा संचालनालय, महाराष्ट्र राज्य, पुणे.

तक्ता क्रमांक - 11.3
 विविध कारणांनुसार मृत्यूची संख्या

जिल्हा - गडचिरोली

संदर्भ वर्ष - 2003

अ. क्र.	मृत्यूचे कारण	मृत्यूची संख्या
(1)	(2)	(3)
अ	साथीचे विकार	
1	हिवताप	8
2	विषमज्वर	12
3	क्षयरोग	117
4	न्युमोनिया/ श्वसन क्रियेसंबंधी	56
5	अमांश, अतिसार, गॅस्ट्रो	23
ब	बिगर साथीचे विकार	
1	एडस	--
2	हृदय विकार	148
3	कर्करोग	93
4	बाळंतपणात मातेचा मृत्यू	139
5	पक्षाघात	165
6	मूत्रपिंड विषयक	--
7	श्वसन क्रियेसंबंधी	299
क	अपघात	
1	आत्महत्या	43
2	रहदारी वाहतूक	5
3	विद्युत धक्का	--
4	भाजणे/ जळणे	17
5	इतर अपघात	240
ड	इतर कारणे	5048
	एकूण मृत्यू	6413

आधार - आरोग्य सेवा संचालनालय, महाराष्ट्र राज्य, पुणे

तक्ता क्रमांक - 11.4

माता व बाल संगोपन कार्यक्रमांतर्गत लस टोचणी

जिल्हा - गडचिरोली

संदर्भ वर्ष : 2006-07

अ.क्र	तालुका	ग्रामीण/ एकूण	त्रिगुणी लस	पोलिओ	बीसीजी	गोवर	द्विगुणी (डी.टी.)	धनुर्वात लस		
								10 वर्षे	16 वर्षे	गरोदर स्त्रिया
(1)	(2)	(3)	(4)	(5)	(6)	(7)	(8)	(9)	(10)	(11)
1	देसाईगंज	ग्रामीण	414	415	456	323	750	517	383	444
		एकूण	1482	1482	1464	1329	1380	1881	1631	1272
2	आरमोरी	ग्रामीण	1964	1482	1298	1266	1869	1773	1689	1594
		एकूण	1964	1482	1298	1266	1869	1773	1689	1594
3	कु रखडा	ग्रामीण	1606	1606	1758	1700	1698	2015	2223	2041
		एकूण	1606	1606	1758	1700	1698	2015	2223	2041
4	कोरची	ग्रामीण	1153	1153	931	1094	1049	1179	957	1047
		एकूण	1153	1153	931	1094	1049	1179	957	1047
5	धानोरा	ग्रामीण	1843	1843	1714	1548	2069	2021	2024	1832
		एकूण	1843	1843	1714	1548	2069	2021	2024	1832
6	गडचिरोली	ग्रामीण	709	709	657	620	457	431	1186	392
		एकूण	1511	2313	2922	2268	3145	3651	3096	3578
7	चामाशी	ग्रामीण	2873	2873	2878	2714	4019	4228	3745	3046
		एकूण	2873	2873	2878	2714	4019	4228	3745	3046
8	मुलचेरा	ग्रामीण	1086	1086	991	922	1073	1336	1364	997
		एकूण	1086	1086	991	922	1073	1336	1364	997
9	एटापल्ली	ग्रामीण	1278	1278	832	864	1301	874	734	1813
		एकूण	1278	1278	832	864	1301	874	734	1813
10	भामरागड	ग्रामीण	1808	1808	1762	1729	2089	1923	1766	1835
		एकूण	1808	1808	1762	1729	2089	1923	1766	1835
11	अहेरी	ग्रामीण	2727	2727	2004	2013	2900	2599	2360	2410
		एकूण	2727	2727	2004	2013	2900	2599	2360	2410
12	सिरोंचा	ग्रामीण	1235	1235	1112	1291	1315	1458	1413	1299
		एकूण	1235	1235	1112	1291	1315	1458	1413	1299
जिल्हा एकूण	ग्रामीण	एकूण	18696	18215	16443	16084	20589	20354	19844	18750
		एकूण	20566	20886	19716	18738	23907	24938	23002	22764

आधार - 1) जिल्हा शल्य चिकित्सक, सामान्य रुग्णालय, गडचिरोली

2) जिल्हा आरोग्य अधिकारी, जिल्हा परिषद, गडचिरोली

तक्ता क्रमांक - 11.5

कुटुंब कल्याण कार्यक्रम

जिल्हा - गडचिरोली

संदर्भ वर्ष : 2006-07

अ. क्र.	तालुका	एकूण/ ग्रामीण	कुटुंब कल्याण केंद्रांची संख्या	जननक्षम जोडप्यांची संख्या	31 मार्च अखेर संरक्षित जोडप्यांची संख्या			
					पुरुष नसबंदी	स्त्रियांची नसबंदी	लूपपध्दती	इतर पध्दतीने
(1)	(2)	(3)	(4)	(5)	(6)	(7)	(8)	(9)
1	देसाईगंज	एकूण	3	8585	149	409	169	919
		ग्रामीण	2	4707	129	316	104	919
2	आरमोरी	एकूण	4	15289	174	397	177	811
		ग्रामीण	4	15289	174	397	177	811
3	कु र्खेडा	एकूण	3	14715	228	352	174	1092
		ग्रामीण	3	14715	228	352	174	1092
4	कोरची	एकूण	2	6747	78	120	89	277
		ग्रामीण	2	6747	78	120	89	277
5	धानोरा	एकूण	5	12421	347	325	160	1036
		ग्रामीण	5	12421	347	325	160	1036
6	गडचिरोली	एकूण	3	14100	205	567	474	928
		ग्रामीण	3	7589	205	548	284	928
7	चामोशी	एकूण	6	28351	281	771	397	1581
		ग्रामीण	6	28351	281	771	397	1581
8	मुलचेरा	एकूण	3	9392	107	231	115	490
		ग्रामीण	3	9392	107	231	115	490
9	एटापल्ली	एकूण	3	12034	316	60	112	1767
		ग्रामीण	3	12034	316	60	112	1767
10	भामरागड	एकूण	3	5245	202	144	17	367
		ग्रामीण	3	5245	202	144	17	367
11	अहेरी	एकूण	5	17134	333	139	115	1608
		ग्रामीण	5	17134	333	139	115	1608
12	सिरोंचा	एकूण	5	12060	232	189	87	681
		ग्रामीण	5	12060	232	189	87	681
एकूण जिल्हा		एकूण	45	156073	2652	3704	2086	11557
		ग्रामीण	44	145684	2632	3592	1831	11557

टिप - जननक्षम जोडप्यांची संख्या मागील वर्षी पुरविण्यात आली होती ती सन 2007 अखेरची असल्याने चालू वर्षात त्यात बदल केलेला नाही. याबाबतची खात्री करण्यात आलेली आहे.

आधार :- 1) जिल्हा शल्य चिकित्सक सामान्य रुग्णालय, गडचिरोली 2) जिल्हा आरोग्य अधिकारी, जि. प., गडचिरोली

तपता क्रमांक - 12.1

विविध विकास शीर्षाखाली झालेला योजनांतर्गत खर्च

जिल्हा - गडचिरोली

रांदर्भ वर्ष : 2006-07

(रुपये लाखात)

अ. क्र.	विकास शीर्ष व उपशीर्ष	जिल्हा पातळीवरील योजनांवर झालेला खर्च						
		दिवार - आदिवासी योजना	आदिवासी उपयोजना	आदिवासी उपयोजना क्षेत्रबाहेरील	विशेष बटक योजना	स्टेटपूल	अनुशेष	एकूण
(1)	(2)	(3)	(4)	(5)	(6)	(7)	(8)	(9)
1	कृषि व सलग्न सेवा							
	1.1 पीक संवर्धन	9.36	100.00	13.49	115.62	--	--	238.47
	1.2 फलोत्पादन	11.00	--	--	--	--	--	11.00
	1.3 मृदसंधारण	49.33	296.00	--	--	--	--	345.33
	1.4 पशुसंवर्धन	23.67	48.50	2.56	20.00	--	--	94.73
	1.5 दुग्धव्यवसाय विकास	--	--	--	--	--	--	0.00
	1.6 मत्स्यव्यवसाय	2.47	0.25	--	--	--	--	2.72
	1.7 वने	3.86	6.33	--	--	--	--	10.19
	1.8 पणन, कोठारे व वखारी	--	--	--	--	--	--	0.00
	1.9 सहकार	2.00	3.95	--	0.60	--	--	6.55
	एकूण (एक)	101.69	455.03	16.05	136.22	0.00	0.00	708.99
2	ग्रामीण विकासासाठी विशेष कार्यक्रम							
	2.1 एकात्मिक ग्रामीण विकास	--	--	--	--	--	--	0.00
	2.2 अवयव प्रवण क्षेत्र कार्यक्रम	--	--	--	--	--	--	0.00
	2.3 जवाहर रोजगार योजना	--	--	--	--	--	--	0.00
	2.4 रोजगार हमी योजना	--	--	--	--	--	--	0.00
	2.5 जमीन सुधारणा	--	--	--	--	--	--	0.00
	2.6 सामूहिक विकास	--	--	--	--	--	--	0.00
	2.7 स्वर्ण जयंती स्वयं रोजगार यो	22.97	28.84	4.97	10.46	--	--	67.24
	2.8 हद्दीरा आवास योजना	14.13	158.36	3.09	7.63	--	--	183.21
	2.9 संपूर्ण ग्रामीण रोज योजना	--	--	--	--	--	--	0.00
	2.10 जि. गा वि यं/ प्रशा खर्च	14.93	--	--	--	--	--	14.93
	2.11 संपूर्ण स्वच्छता कार्यक्रम	11.87	--	--	--	--	--	11.87
	एकूण (दोन)	63.90	187.20	8.06	18.09	0.00	0.00	277.25
3	पाटबंधारे व पूरनियंत्रण							
	3.1 लघु पाटबंधारे	44.39	95.65	--	--	--	--	140.04
	3.2 जलप्रदाय क्षेत्र विकास कार्यक्रम	--	--	--	--	--	--	0.00
	3.3 आयाकट विकास	11.29	4.00	--	--	--	--	15.29
	3.4 मध्यम प्रकल्प	--	--	--	--	--	--	0.00
	3.5 पूरनियंत्रण कामे	--	--	--	--	--	--	0.00
	एकूण (तीन)	55.68	99.65	0.00	0.00	0.00	0.00	155.33

तक्ता क्रमांक - 12.1

त्रिविध विकास शीर्षाखाली झालेल्या योजनांतर्गत खर्च

जिल्हा - गडचिरोली

संदर्भ वर्ष : 2006-07

(रुपये लाखात)

अ. क्र.	विकास शीर्ष व उपशीर्ष	जिल्हा पातळीवरील योजनांवर झालेला खर्च						
		विगर - आदिवासी योजना	आदिवासी उपयोजना	आदिवासी उपयोजना क्षेत्राबाहेरील	विशेष घटक योजना	स्टेटपूल	अनुशेष	एकूण
(1)	(2)	(3)	(4)	(5)	(6)	(7)	(8)	(9)
4	विद्युत विकास	35.87	311.85	5.00	31.05	--	--	383.77
	एकूण (चार)	35.87	311.85	5.00	31.05	0.00	0.00	383.77
5	उद्योग व खाणकाम							
	5.1 मोठे व मध्यम उद्योग	--	--	--	--	--	--	0.00
	5.2 ग्रामीण व लघु उद्योग	12.86	1.20	--	2.70	--	--	16.76
	एकूण (पाच)	12.86	1.20	0.00	2.70	0.00	0.00	16.76
6	बाह्यतक व दळणवळण							
	6.1 मोठे व लहान बंदरे	--	--	--	--	--	--	0.00
	6.2 अंतर्देशीय जलवाहतूक	--	--	--	--	--	--	0.00
	6.3 रस्ते विकास	61.11	594.19	--	--	--	--	655.30
	एकूण (सहा)	61.11	594.19	0.00	0.00	0.00	0.00	655.30
7	सामान्य आर्थिक सेवा							
	7.1 पर्यटन	--	--	--	--	--	--	0.00
	7.2 स्थानिक विकास कार्यक्रम	--	--	--	--	--	--	0.00
	एकूण (सात)	0.00	0.00	0.00	0.00	0.00	0.00	0.00
8	सामाजिक आणि सामूहिक सेवा							
	8.1 सामान्य शिक्षण	67.90	--	--	26.92	--	--	94.82
	8.2 क्रिडा व युवक कल्याण	10.21	30.00	--	23.00	--	--	63.21
	8.3 कला व संस्कृती	5.49	--	--	--	--	--	5.49
	8.4 तांत्रिक शिक्षण	--	8.07	--	--	--	--	8.07
	8.5 वैद्यकीय शिक्षण व औषधी द्रव्ये	--	--	--	--	--	--	0.00
	8.6 आरोग्य सेवा	12.81	706.57	--	--	--	--	719.38
	8.7 ग्रामीण पाणी पुरवठा व स्वच्छता	18.72	94.84	--	--	--	--	113.56
	8.8 गृहनिर्माण	--	--	--	--	--	--	0.00
	8.9 नगर विकास	20.00	--	--	125.00	--	--	145.00
	8.10 माहिती व प्रसिध्दी	4.50	--	--	3.00	--	--	7.50
	8.11 मागासवर्गीयांचे कल्याण	56.79	1153.82	9.81	294.83	--	--	1515.25
	8.12 कामगार व कामगार कल्याण	1.90	401.92	--	1.18	--	--	405.00
	8.13 समाज कल्याण	9.63	3.99	--	4.87	--	--	18.49
	8.14 स्थानिक विकास कार्यक्रम	--	--	--	--	--	--	0.00
	8.15 पोषण	--	--	--	--	--	--	0.00
	एकूण (आठ)	207.95	2399.21	9.81	478.80	0.00	0.00	3095.77
	एकूण (एक ते आठ)	539.06	4048.33	38.92	666.86	0.00	0.00	5293.17

आधार - जिल्हा नियोजन अधिकारी, गडचिरोली

तक्ता क्रमांक - 12.2

रोजगार हमी योजना

जिल्हा - गडचिरोली

संदर्भ वर्ष : 2006-07

अ. क्र.	बाब	कामाचा प्रकार					
		सिंचन (पाटबंधारे)	सार्वजनिक कामे (रस्ते)	कृषि (जलसंधारण)	वनीकरण	इतर	एकूण
(1)	(2)	(3)	(4)	(5)	(6)	(7)	(8)
1	नियोजित कामांची संख्या	24	681	3605	194	--	4504
2	मंजूर केलेल्या कामांची संख्या	--	166	403	106	--	675
3	सुरु केलेल्या कामांची संख्या	--	20	313	90	0	423
4	पूर्ण केलेल्या कामांची संख्या	--	0	145	0	0	145
5	मध्येच बंद केलेल्या कामांची संख्या	--	20	168	90	0	278
6	कामांसाठी केलेली तरतूद	144.88	3902.99	7440.40	917.11	--	12405.38
7	कामांवर झालेला एकूण खर्च (रु.लाखात)	--	61.16	791.48	101.5	--	954.14
8	रोजगार निर्मिती (मनुष्य दिवस लाखात)	--	1.17	15.46	1.94	--	18.57

आधार - जिल्हाधिकारी कार्यालय, रोजगार हमी योजना, गडचिरोली

सक्ता क्रमांक - 12.3

रोजगार हमी योजनेखाली घेतलेली कामे, त्यावरील रोजगार व खर्च

जिल्हा - गडचिरोली

संदर्भ: 2006-07

अ. क्र.	महिना	खर्च (रुपये लाखात)		मनुष्य दिवस (लाखात)	रोजगार हमी योजनेखालील कामांची संख्या
		प्रत्यक्ष (महिन्यातील)	संचित आर्थिक वर्षाच्या आरंभापासून		
(1)	(2)	(3)	(4)	(5)	(6)
1	एप्रिल 2006	108.63	108.63	3.71	423
2	मे 2006	228.75	337.38	3.20	405
3	जून 2006	123.69	461.07	5.53	403
4	जुलै 2006	205.19	666.26	1.53	401
5	ऑगस्ट 2006	91.70	757.96	0.17	102
6	सप्टेंबर 2006	16.78	774.74	0.36	108
7	ऑक्टोबर 2006	27.10	801.84	0.34	101
8	नोव्हेंबर 2006	5.90	807.74	0.33	107
9	डिसेंबर 2006	8.04	815.78	0.43	125
10	जानेवारी 2007	14.72	830.50	0.30	126
11	फेब्रुवारी 2007	25.71	856.21	0.59	191
12	मार्च 2007	97.93	954.14	2.08	209
12	एकुण	954.14	--	18.57	--

आधार - जिल्हाधिकारी कार्यालय, (रो.ह.यो.शाखा), गडचिरोली.

तक्ता क्रमांक - 12.4

पिण्याच्या पाण्याच्या सोयी व टंचाई संबंधी केलेल्या उपाययोजना

संदर्भ : 2006-07

अ. क्र.	बाबी	तालुका												जिल्हा एकूण
		देसाईगंज	आमोरी	कुखेडा	कोरची	धानोरा	गडघरोली	चापोशी	मुलचोरा	एटापल्ली	भामरागड	अहेरी	सिरोंचा	
(1)	(2)	(3)	(4)	(5)	(6)	(7)	(8)	(9)	(10)	(11)	(12)	(13)	(14)	(18)
1	वस्ती असलेल्या गावांची एकूणसंख्या	30	91	119	126	217	109	180	66	188	110	157	120	1513
2	गावातील वाड्या/वस्त्यांची संख्या	8	32	78	36	155	26	36	10	31	8	16	9	445
3	बारा महिने पुरेसे पाणी उपलब्ध असलेल्या													
	3.1 गावांची संख्या	20	91	85	89	178	97	176	59	157	100	117	35	1204
	3.2 त्याखालील वाड्या / वस्त्यांची संख्या	7	32	69	31	137	26	32	10	22	8	12	5	391
4	पिण्याच्या पाण्याची टंचाई असलेली गावे व वाड्या/वस्त्या संदर्भ वर्षातील													
	अ) एकूण टंचाईग्रस्त गावे (संख्या)	10	--	34	37	39	12	4	7	31	10	40	85	309
	ब) एकूण वाड्या/वस्त्या (संख्या)	1	--	9	5	18	--	4	--	9	--	4	4	54
	बृहत आराखड्यानुसार													
	अ) एकूण टंचाईग्रस्त गावे (संख्या)	10	--	34	37	35	12	4	7	31	10	39	85	304
	ब) एकूण टंचाईग्रस्त वाड्या/वस्त्या	1	--	9	5	18	--	4	--	9	--	4	4	54
5	केलेली उपाययोजना													
	अ) टंकरने पुरवठा होणा-या													
	गावांची संख्या	--	--	--	--	--	--	--	--	--	--	1	--	1
	गावांतील वाड्या/वस्त्यांची संख्या	--	--	--	--	--	--	--	--	--	--	--	--	0
	टंकरची संख्या	--	--	--	--	--	--	--	--	--	--	1	--	1
	ब) बैलगाडीने पुरवठा होणा-या													
	गावांची संख्या	--	--	--	--	--	--	--	--	--	--	--	--	0
	गावांतील वाड्या/वस्त्यांची संख्या	--	--	--	--	--	--	--	--	--	--	--	--	0
	बैलगाड्यांची संख्या	--	--	--	--	--	--	--	--	--	--	--	--	0
	क) इतर साधनांनी पुरवठा होणा-या													
	गावांची संख्या	--	--	--	--	1	--	--	--	--	--	10	--	11
	गावांतील वाड्या/वस्त्यांची संख्या	--	--	--	--	--	--	--	--	--	--	--	--	0
	साधने संख्या	--	--	--	--	3	--	--	--	--	--	10	--	13
	ड) विहिरीतील गाळ काढून पुरवठा करणे													
	गावांची संख्या	--	--	21	--	1	--	--	--	--	--	12	--	34
	गावांतील वाड्या/वस्त्यांची संख्या	--	--	--	--	--	--	--	--	--	--	--	--	0
	साधने संख्या	--	--	23	--	4	--	--	--	--	--	15	--	42

आधार - कार्यकारी अभियंता, ग्रामीण पाणीपुरवठा, जिल्हा परिषद, गडघरोली

तक्ता क्रमांक 12.5
रासायनिक खतांचे वाटप

जिल्हा - गडचिरोली

संदर्भ : 2006-07

अ.क्र.	तालुका	रासायनिक खतांचे वाटप (मे.टन)		
		नियंत्रित संस्थाकडून	खाजगी संस्थाकडून	एकूण
(1)	(2)	(3)	(4)	(5)
1	देसाईगंज	1625	9208	10833
2	आरमोरी	639	3618	4257
3	कुरखेडा	419	2372	2791
4	कोरची	34	195	229
5	धानोरा	77	433	510
6	गडचिरोली	467	2650	3117
7	चामोशी	1242	7043	8285
8	मुलचेरा	52	295	347
9	एटापल्ली	12	73	85
10	भामरागड	10	50	60
11	अहेरी	239	1353	1592
12	सिरोंचा	255	1445	1700
जिल्हा एकूण		5071	28735	33806

आधार - कृषि विकास अधिकारी, जिल्हा परिषद, गडचिरोली.

तक्ता क्रमांक - 12.6

साखर कारखाने

जिल्हा :- गडचिरोली

संदर्भ वर्ष : 2006-07

अ.क्र.	तालुका	साखर कारखान्याचे नाव	सहकारी/खाजगी	कामगार(संख्या)		गळीत क्षमता मे.टन	प्रत्यक्ष गाळप मे.टन	साखरेचे उत्पादन मे.टन	इतर उत्पादने			
				नियमित	हंगामी				इथेनॉल मे. टन	पेपर मे. टन	मद्यार्क ह. लि.	बीज मे. वॅट
(1)	(2)	(3)	(4)	(5)	(6)	(7)	(8)	(9)	(10)	(11)	(12)	(13)
1	देसाईगंज											
2	आरमोरी											
3	कुरखंडा											
4	कोरची											
5	धानोरा											
6	गडचिरोली											
7	चामोशी											
8	मुलचेरी											
9	एटापल्ली											
10	भामरागड											
11	अहेरी											
12	सिरोंचा											

निरंक

आधार - साखर आयुक्तालय, पुणे

तक्ता क्रमांक - 12.7

वीस कलमी कार्यक्रमाची भौतिक प्रगती.

जिल्हा- गडचिरोली

संदर्भ: 2006-07

अ.क्र.	बाब	परिमाण	उद्दिष्ट	साध्य
(1)	(2)	(3)	(4)	(5)
1	अ) स्वर्णजयंती ग्राम स्वरोजगार योजना ब) ग्राम समृद्धी योजना क) लघुउद्योग नोंदणी क्रमांक	लाभार्थी संख्या लाख मनुष्य दिवस उद्योग संख्या	1830 -- --	990 3.86 --
2	पिण्यासाठी स्वच्छ पाणी			
	अ) विधन विहीरी (शासनाचे) ब) साध्या विहीरी (शासनाचे)	खेडी संख्या खेडी संख्या	-- --	-- --
3	अ) कुटुंब नियोजन शस्त्रक्रिया (दोन मुले) ब) सममूल्य शस्त्रक्रिया (तांबी, निरोध, गोळ्या वाटप)	लाभार्थी संख्या लाभार्थी संख्या	6300 8912	6356 13643
4	अनुसूचीत जमातीच्या कुटुंबांना न्याय अ) आदीवासीनां सुधारीत तलंगाचे वाटप (टिएसपी) ब) आदीवासीनां सुधारीत तलंगाचे वाटप (आटीएसपी) क) आदीवासीनां मत्स्य ध्वंससाय उपयोगी आवश्यक साधन समुचीचे खरेदीवर अर्थसहाय्य ड) स्वर्ण जयंती ग्राम स्वरोजगार अंतर्गत अनु जमातींना कुटुंबांना सहाय्य विभागाचे इ) सुशिक्षित बेरोजगारांना बिज भांडवल अर्थसहाय्य (टिएसपी) फ) जिल्हा उद्योग केन्द्र छोट्या उद्योग धारकांना कर्ज वाटप (टिएसपी) ग) अनु. जमाती कुटुंबाकरीता दारीद्रय रेषेच्यावर आणण्याकरीता मदत (टिएसपी) (राज्ययोजना)	संख्या लाभार्थी संख्या लाभार्थी संख्या नॉपलान सुत (किलो) लाभार्थी संख्या लाभार्थी संख्या लाभार्थी संख्या लाभार्थी संख्या लाभार्थी संख्या	-- -- 640 317 2 2 412	-- -- 145 317 2 2 412
5	हदारा आवास योजना अ) अनु जातीच्या कुटुंबांना सहाय्य (शासनाचे) ब) अनु जातीच्या कुटुंबांना सहाय्य (शासनाचे) क) अनु जातीच्या कुटुंबांना अर्थसहाय्य	लाभार्थी संख्या लाभार्थी संख्या लाभार्थी संख्या	352 787 760	352 157 305
6	अ) अनु जाती व नवबोध शेतक-यांना दारीद्रय रेषेच्यावर आणणे करीता अर्थसहाय्य (शासनाचे) ब) स्वर्ण जयंती ग्राम स्वरोजगार अंतर्गत अनु जातीच्या कुटुंबांना मदत (विभागाचे)	लाभार्थी संख्या लाभार्थी संख्या	592 72	419 105
7	खादी ग्रामीद्योग महामंडळ (अनु जाती कुटुंबाकरीता) महात्मा फले मागासवर्गीय महामंडळ 50% अनुदान महात्मा फले मागासवर्गीय महामंडळ बिज भांडवल योजना	लाभार्थी संख्या लाभार्थी संख्या लाभार्थी संख्या	115 100 2	60 89 4
8	(कृषी वानिकी) (शासनाचे) अ) सार्वजनिक क्षेत्रात वृक्ष लागवड	रीपे संख्या लाखात क्षेत्र हेक्टर	21.10 1040	8.64 55
9	अ) खंड्याचे विद्युतीकरण ब) विज पुरवठा पंपसंच क) घरगुती कनेक्शन ड) बायोगॅस	गाव संख्या लाभार्थी संख्या लाभार्थी संख्या लाभार्थी संख्या	-- -- -- --	-- -- -- --

आधार - जिल्हा नियोजन अधिकारी, गडचिरोली

तक्ता क्रमांक - 12.8

स्थानिक विकास कार्यक्रम (लोकसभा मतदार संघ)

जिल्हा - गडचिरोली संदर्भ : 2006-07

अ. क्र.	लोकसभा मतदार संघाचे नाव	मतदार संघाला मंजूर तरतूद (रुपये हजारात)	मंजूर कामांची संख्या			मंजूर कामांची अंदाजित किंमत (रुपये हजारात)	संदर्भ वर्षात झालेला एकूण खर्च (रुपये हजारात)
			जुनी अपूर्ण कामे	संदर्भ वर्षातील नवीन कामे	एकूण		
(1)	(2)	(3)	(4)	(5)	(6)	(7)	(8)
1	25 चिमुर	1500	-	29	29	4890	2459
2	26 चंद्रपूर	3000	-	53	53	10648	72
एकूण		4500	0	82	82	15538	2531

तक्ता क्रमांक - 12.9

स्थानिक विकास कार्यक्रम (विधानसभा मतदार संघ)

जिल्हा - गडचिरोली संदर्भ : 2006-07

अ. क्र.	विधानसभा मतदार संघाचे नाव	मतदार संघाला मंजूर तरतूद (रुपये हजारात)	मंजूर कामांची संख्या			मंजूर कामांची अंदाजित किंमत (रुपये हजारात)	संदर्भ वर्षात झालेला एकूण खर्च (रुपये हजारात)
			जुनी अपूर्ण कामे	संदर्भ वर्षातील नवीन कामे	एकूण		
(1)	(2)	(3)	(4)	(5)	(6)	(7)	(8)
1	151- आरमोरी	8000	30	86	116	10204	137
2	152 गडचिरोली	8000	30	97	127	10108	305
4	153- सिरोंचा	8000	41	110	151	10185	7158
एकूण		24000	101	293	394	30497	16070

आधार - जिल्हा नियोजन अधिकारी, गडचिरोली

तक्ता क्रमांक - 12.10

स्थानिक विकास कार्यक्रम (राज्यसभा सदस्य)

जिल्हा - गडचिरोली

संदर्भ : 2006-07

अ. क्र.	राज्यसभा सदस्य नाव	जिल्हाकारिता उपलब्ध करून दिलेली तरतूद (रुपये हजारात)	मंजूर कामांची संख्या			मंजूर कामांची अंदाजित किंमत (रुपये हजारात)	संदर्भ वर्षात झालेला एकूण खर्च (रुपये हजारात)
			जुनी अपूर्ण कामे	संदर्भ वर्षातील नवीन कामे	एकूण		
(1)	(2)	(3)	(4)	(5)	(6)	(7)	(8)
I	निरंक						
	एकूण	0	0	0	0	0	0

तक्ता क्रमांक - 12.11

स्थानिक विकास कार्यक्रम (विधानपरिषद सदस्य)

जिल्हा - गडचिरोली

संदर्भ - 2006-07

अ. क्र.	विधानपरिषद सदस्यांचे नाव	जिल्हाकारिता उपलब्ध करून दिलेली तरतूद (रुपये हजारात)	मंजूर कामांची संख्या			मंजूर कामांची अंदाजित किंमत (रुपये हजारात)	संदर्भ वर्षात झालेला एकूण खर्च (रुपये हजारात)
			जुनी अपूर्ण कामे	संदर्भ वर्षातील नवीन कामे	एकूण		
(1)	(2)	(3)	(4)	(5)	(6)	(7)	(8)
1	मा.श्री. लक्ष्मण मानकर	70		1	1	70	0
2	मा.श्री. नितान गडकरी	200		4	4	209	0
3	मा.श्री. जैनुद्दिन जव्हेरी	550		2	2	581	0
4	मा.श्री. जोगेन्द्र कवाडे	1200	1	27	28	1401	0
	एकूण	2020	1	34	35	2261	0

आधार - जिल्हा नियोजन अधिकारी, गडचिरोली

तक्ता क्रमांक - 12.6

साखर कारखाने

जिल्हा :- गडचिरोली

संदर्भ वर्ष : 2006-07

अ.क्र.	तालुका	साखर कारखान्याचे नाव	सहकारी/खाजगी	कामगार (संख्या)		गळीत क्षमता मे.टन	प्रत्यक्ष गाळप मे.टन	साखरेचे उत्पादन मे.टन	इतर उत्पादने			
				नियमित	इंगामी				इथेनॉल मे. टन	पेपर मे. टन	मद्यार्क ह. लि.	वीज मे. वॉट
(1)	(2)	(3)	(4)	(5)	(6)	(7)	(8)	(9)	(10)	(11)	(12)	(13)
1	देसाईगंज											
2	आरमोरी											
3	कुरखंडा											
4	कोरची											
5	धानोरा											
6	गडचिरोली											
7	चामोशी											
8	मुलचेरी											
9	एटापल्ली											
10	भामरागड											
11	अहेरी											
12	सिरोंचा											

निरंक

आधार - साखर आयुक्तालय, पुणे

तक्ता क्रमांक - 12.7

वीस कलमी कार्यक्रमाची भौतिक प्रगती.

जिल्हा- गडचिरोली

संदर्भ: 2006-07

अ.क्र.	बाब	परिमाण	उद्दिष्ट	साध्य
(1)	(2)	(3)	(4)	(5)
1	अ) स्वर्णजयंती ग्राम स्वरोज्जगार योजना ब) ग्राम समृद्धी योजना क) लघुउद्योग नोंदणी क्रमांक	लाभार्थी संख्या लाख मनुष्य दिवस उद्योग संख्या	1830 -- --	990 3.86 --
2	पिण्यासाठी स्वच्छ पाणी			
	अ) विधन विहीरी (शासनाचे) ब) साध्या विहीरी (शासनाचे)	खेडी संख्या खेडी संख्या	-- --	-- --
3	अ) कुटुंब नियोजन शस्त्रक्रिया (दोन मुले) ब) सममूल्य शस्त्रक्रिया (तांबी, निरोध, गोळ्या वाटप)	लाभार्थी संख्या लाभार्थी संख्या	6300 8912	6356 13643
4	अनुसूचीत जमातीच्या कुटुंबांना न्याय अ) आदीवासीनां सुधारीत तलंगाचे वाटप (टिएसपी) ब) आदीवासीनां सुधारीत तलंगाचे वाटप (आटीएसपी) क) आदीवासीनां मत्स्य ध्वंसाय उपयोगी आवश्यक साधन समुग्रीचे खरेदीवर अर्थसहाय्य ड) स्वर्ण जयंती ग्राम स्वरोज्जगार अंतर्गत अनु जमातींना कुटुंबांना सहाय्य विभागाचे इ) सुशिक्षित बेरोजगारांना बिज भांडवल अर्थसहाय्य (टिएसपी) फ) जिल्हा उद्योग केंद्र छोट्या उद्योग धारकांना कर्ज वाटप (टिएसपी) ग) अनु. जमाती कुटुंबाकरिता दारीद्र्य रेषेच्यावर आणण्याकरिता मदत (टिएसपी) (राज्ययोजना)	संख्या लाभार्थी संख्या लाभार्थी संख्या नॉप्लान सुत (किलो) लाभार्थी संख्या लाभार्थी संख्या लाभार्थी संख्या लाभार्थी संख्या	-- -- 640 317 2 2 412	-- -- 145 317 2 2 412
5	इंदारा जावास योजना अ) अनु. जातीच्या कुटुंबांना सहाय्य (शासनाचे) ब) अनु. जमातीच्या कुटुंबांना सहाय्य (शासनाचे) क) इतर (शासनाचे)	लाभार्थी संख्या लाभार्थी संख्या लाभार्थी संख्या	352 787 760	352 157 305
6	अनुसूचीत जातीच्या कुटुंबांना अर्थसहाय्य अ) अनु जाती व नवबोधय शेतकऱ्यांना दारीद्र्य रेषेच्यावर आणणे करीता अर्थसहाय्य (शासनाचे) ब) स्वर्ण जयंती ग्राम स्वरोज्जगार अंतर्गत अनु जातीच्या कुटुंबांना मदत (विभागाचे)	लाभार्थी संख्या लाभार्थी संख्या	592 72	419 105
7	खादी ग्रामीद्योग महामंडळ (अनु जाती कुटुंबाकरिता) महात्मा फले मागासवर्गीय महामंडळ 50% अनुदान महात्मा फले मागासवर्गीय महामंडळ बिज भांडवल योजना	लाभार्थी संख्या लाभार्थी संख्या लाभार्थी संख्या	115 100 2	60 89 4
8	(कृषी वानिकी) (शासनाचे) अ) सार्वजनिक क्षेत्रात वृक्ष लागवड	रोपे संख्या लाखात क्षेत्र हेक्टर	21.10 1040	8.64 55
9	अ) खंडयाचे विद्युतीकरण ब) विज पुरवठा पंपसंच क) धरगुली कनेक्शन ड) बायोगॅस	गाव संख्या लाभार्थी संख्या लाभार्थी संख्या लाभार्थी संख्या	-- -- -- --	-- -- -- --

आधार - जिल्हा नियोजन अधिकारी, गडचिरोली

तक्ता क्रमांक - 12.8

स्थानिक विकास कार्यक्रम (लोकसभा मतदार संघ)

जिल्हा - गडचिरोली

संदर्भ : 2006-07

अ. क्र.	लोकसभा मतदार संघाचे नांव	मतदार संघाला मंजूर तरतूद (रुपये हजारात)	मंजूर कामांची संख्या			मंजूर कामांची अंदाजित किंमत	संदर्भ वर्षात झालेला एकूण खर्च (रुपये हजारात)
			जुनी अपूर्ण कामे	संदर्भ वर्षातील नवीन कामे	एकूण		
(1)	(2)	(3)	(4)	(5)	(6)	(7)	(8)
1	25 चिमुर	1500	0	29	29	4890	2459
2	26 चंद्रपूर	3000	0	53	53	10648	72
एकूण		4500	0	82	82	15538	2531

तक्ता क्रमांक - 12.9

स्थानिक विकास कार्यक्रम (विधानसभा मतदार संघ)

जिल्हा - गडचिरोली

संदर्भ : 2006-07

अ. क्र.	विधानसभा मतदार संघाचे नांव	मतदार संघाला मंजूर तरतूद (रुपये हजारात)	मंजूर कामांची संख्या			मंजूर कामांची अंदाजित किंमत (रुपये हजारात)	संदर्भ वर्षात झालेला एकूण खर्च (रुपये हजारात)
			जुनी अपूर्ण कामे	संदर्भ वर्षातील नवीन कामे	एकूण		
(1)	(2)	(3)	(4)	(5)	(6)	(7)	(8)
1	151- आरमोरी	8000	30	86	116	10204	3607
2	152 गडचिरोली	8000	30	97	127	10108	5305
4	153- सिरोंचा	8000	41	110	151	10185	7158
एकूण		24000	101	293	394	30497	16070

आधार - जिल्हा नियोजन अधिकारी, गडचिरोली

तक्ता क्रमांक - 12.10

स्थानिक विकास कार्यक्रम (राज्यसभा सदस्य)

जिल्हा - गडचिरोली

संदर्भ : 2006-07

अ. क्र.	राज्यसभा सदस्य नाव	जिल्हाकरिता उपलब्ध करून दिलेली तरतूद (रुपये हजारात)	मंजूर कामांची संख्या			मंजूर कामांची अंदाजित किंमत (रुपये हजारात)	संदर्भ वर्षात झालेला एकूण खर्च (रुपये हजारात)
			जुनी अपूर्ण कामे	संदर्भ वर्षातील नवीन कामे	एकूण		
(1)	(2)	(3)	(4)	(5)	(6)	(7)	(8)
1	निरंक						
एकूण		0	0	0	0	0	0

तक्ता क्रमांक - 12.11

स्थानिक विकास कार्यक्रम (विधानपरिषद सदस्य)

जिल्हा - गडचिरोली

संदर्भ - 2006-07

अ. क्र.	विधानपरिषद सदस्यांचे नाव	जिल्हाकरिता उपलब्ध करून दिलेली तरतूद (रुपये हजारात)	मंजूर कामांची संख्या			मंजूर कामांची अंदाजित किंमत (रुपये हजारात)	संदर्भ वर्षात झालेला एकूण खर्च (रुपये हजारात)
			जुनी अपूर्ण कामे	संदर्भ वर्षातील नवीन कामे	एकूण		
(1)	(2)	(3)	(4)	(5)	(6)	(7)	(8)
1	मा.श्री. लक्ष्मण मानकर	70	—	1	1	70	0
2	मा.श्री. नितीन गडकरी	200	—	4	4	209	0
3	मा.श्री. जैनुद्दिन जव्हेरी	550	—	2	2	581	0
4	मा.श्री. जोगेन्द्र कवाडे	1200	1	27	28	1401	0
एकूण		2020	1	34	35	2261	0

आधार - जिल्हा नियोजन अधिकारी, गडचिरोली

तक्ता क्रमांक - 13.1
पोलिस अधिकारी/ कर्मचारी यांची संख्या

जिल्हा - गडचिरोली

संदर्भ वर्ष:2006-07

अ. क्र.	पदनाम	संख्या	
		एकूण संख्या	पैकी महिलांची संख्या
(1)	(2)	(3)	(4)
1	पोलिस अधिकारी/ कर्मचा-यांची संख्या		
	1.1 पोलिस उपमहानिरीक्षक	0	0
	1.2 पोलिस आयुक्त	0	0
	1.3 पोलिस उप आयुक्त	0	0
	1.4 पोलिस सहायक आयुक्त	0	0
	1.5 पोलिस अधीक्षक	1	0
	1.6 अपर पोलिस अधीक्षक	2	0
	1.7 पोलिस उप अधीक्षक	9	0
	1.8 पोलिस निरीक्षक	16	0
	1.9 सहायक पोलीस निरीक्षक	1	0
	1.10 पोलिस उप निरीक्षक	179	1
	1.11 पोलिस जमादार/ हवालदार	720	14
	1.12 पोलिस शिपाई / पोलिस नाईक	1902	169
	एकूण पोलिस अधिकारी/ कर्मचारी संख्या	2830	184
2	पोलिस ठाणे	28	XX
3	आउट पोस्ट	15	XX
4	पोलिस चौकी	0	XX
5	लॉकअप्स	22	XX
6	पोलिस ठाणे, आउट पोस्ट व सब पोस्ट आदींची सोय असलेली गावे व शहरे	43	XX
7	पोलिस दलांचा एकूण खर्च (रू.लाखात)	5148	XX

आधार - 1) जिल्हा पोलिस अधीक्षक, गडचिरोली

तक्ता क्रमांक - 13.2

दिवाणी व फौजदारी न्यायालयात निकालात काढलेली प्रकरणे.

जिल्हा- गडचिरोली

संदर्भ वर्ष: 2006-07

अ. क्र.	न्यायालये	एकूण प्रकरणे	मूळ		अपील	
			नियमित	संकीर्ण	नियमित	संकीर्ण
(1)	(2)	(3)	(4)	(5)	(6)	(7)
1	दिवाणी न्यायालय	826	273	176	170	202
2	फौजदारी न्यायालय	7198	6173	462	275	288
3	लोक न्यायालय	240	238	--	2	--
4	कामगार न्यायालय	--	--	--	--	--
5	औद्योगिक न्यायालय	--	--	--	--	--
6	कौटुंबिक न्यायालय	111	--	56	--	55
7	जिल्हा दंडाधिकारी तथा कार्यकारी दंडाधिकारी	3803	3803	--	--	--

आधार -1) जिल्हा व सत्र न्यायाधीश, गडचिरोली

2) जिल्हा दंडाधिकारी व कार्यकारी दंडाधिकारी, गडचिरोली

3)समुपदेशक, कौटुंबिक न्यायालय, गडचिरोली

तक्ता क्रमांक - 14.1

चित्रपट गृहे, व्ही.डी.ओ. केंद्र आणि केबलधारक यांची आकडेवारी

जिल्हा - गडचिरोली

संदर्भ वर्ष: 31.3.2007

अ. क्र.	तालुका	कायम स्वरुपी चित्रपटगृहे		फिरती चित्रपटगृहे		व्हीडीओ केंद्रे		केबल धारक		वसूल केलेला करमणूक कर (रुपये हजारात)
		संख्या	प्रत्येक खेळा साठी असलेली आसन क्षमता	संख्या	प्रत्येक खेळा साठी असलेली आसन क्षमता	संख्या	प्रत्येक खेळा साठी असलेली आसन क्षमता	केबल चालक संख्या	केबल ग्राहक संख्या	
(1)	(2)	(3)	(4)	(5)	(6)	(7)	(8)	(9)	(10)	(11)
1	देसाईगंज	2	794	--	--	3	120	9	1232	425
2	आरमोरी	1	370	--	--	3	110	3	1332	319
3	कु र्खेडा	--	--	--	--	3	200	7	719	150
4	कोरची	--	--	--	--	1	50	4	209	61
5	धानोरा	--	--	--	--	--	--	3	345	136
6	गडचिरोली	2	900	--	--	2	60	17	1956	869
7	चामोर्शी	--	--	--	--	10	325	16	1608	457
8	मुलचेरा	--	--	--	--	1	30	4	222	70
9	एटापल्ली	--	--	--	--	1	30	3	288	67
10	भामरागड	--	--	--	--	--	--	1	90	27
11	अहेरी	1	326	--	--	3	100	21	2176	423
12	सिरोंचा	--	--	3	1400	--	--	14	857	173
जिल्हा एकूण		6	2390	3	1400	27	1025	102	11034	3177

आधार- जिल्हाधिकारी कार्यालय (करमणूक शाखा), गडचिरोली

तक्रता क्रमांक - 14.2

मुद्रणालये आणि त्यांनी प्रकाशित केलेली वर्तमानपत्रे व नियतकालिके

जिल्हा - गडचिरोली

संदर्भ-31.3.2007

अ. क्र.	तालुका	मुद्रणालयांची संख्या	दैनिक वर्तमान पत्रे आणि नियतकालिके					
			दैनिक	साप्ताहिक	पाक्षिक	मासिक	त्रैमासिक	वार्षिक
(1)	(2)	(3)	(4)	(5)	(6)	(7)	(8)	(9)
1	देसाईगंज	10	--	2	--	--	--	--
2	आरमोरी	5	--	--	--	--	--	--
3	कुखेडा	4	--	--	--	--	--	--
4	कोरची	1	--	--	--	--	--	--
5	धानोरा	2	--	--	--	--	--	--
6	गडचिरोली	8	2	11	--	--	--	--
7	चामोर्शी	5	--	1	--	--	--	--
8	मुलचेरा	--	--	--	--	--	--	--
9	एटापल्ली	2	--	--	--	--	--	--
10	भामरागड	--	--	--	--	--	--	--
11	अहेरी	6	--	1	--	--	--	--
12	सिरोंचा	1	--	--	--	--	--	--
एकूण जिल्हा		44	2	15	0	0	0	0

आधार:- 1)जिल्हा माहिती अधिकारी, गडचिरोली

तक्ता क्रमांक - 14.3

लोकसभा व विधानसभा निवडणुकीबाबतची आकडेवारी

जिल्हा- गडचिरोली

संदर्भ वर्ष 2004

अ. क्र.	मतदारसंघाचे नाव	एकूण मतदारांची संख्या	मतदान केलेल्या मतदारांची संख्या			मतदानाची टक्के वारी	पक्षनिहाय मिळालेली मते (संख्या)	
			पुरुष	स्त्रिया	एकूण		काँग्रेस आय	भाजपा
(1)	(2)	(3)	(4)	(5)	(6)	(7)	(8)	(9)
लोकसभा निवडणूक :		2004						
लोकसभा एकूण		निरंक						
विधानसभा निवडणूक :		2004						
1	151- आरमोरी	191662	76838	64715	141553	73.86	53553	—
2	152-गडचिरोली	199218	77032	66491	143523	72.04	50760	60474
3	153-सिरोंचा	190201	74080	63798	137878	72.49	—	—
विधानसभा एकूण		581081	227950	195004	422954	72.79	104313	60474

अक्र	मतदारसंघाचे नाव	पक्षनिहाय मिळालेली मते (संख्या)						
		शिवसेना	राष्ट्रवादी	भारतीय	गोंडवाना	बहुजन समाज	नाग विदर्भ	समाजवादी
(1)	(2)	(10)	(11)	(12)	(13)	(14)	(15)	(16)
लोकसभा निवडणूक :		2004						
लोकसभा एकूण		निरंक						
विधानसभा निवडणूक 2004								
1	151- आरमोरी	40826	—	—	1606	29720	—	—
2	152-गडचिरोली	—	—	—	2141	15568	—	—
3	153-सिरोंचा	—	42198	—	2519	34831	29499	17763
विधानसभा एकूण		40826	42198	0	6266	80119	29499	17763

अक्र	मतदारसंघाचे नाव	पक्षनिहाय मिळालेली मते (संख्या)				
		भारतीय	पीपल्स	राष्ट्रीय	शिवराज्य	अपक्ष
(1)	(2)	(17)	(18)	(19)	(20)	(21)
लोकसभा निवडणूक :		2004				
लोकसभा एकूण		निरंक				
विधानसभा निवडणूक 2004						
1	151- आरमोरी	3103	2687	—	—	10058
2	152-गडचिरोली	—	—	1973	—	12607
3	153-सिरोंचा	—	—	—	2278	8790
विधानसभा एकूण		3103	2687	1973	2278	31455

टिप- सन 2004 पासून लोकसभेची मतमोजणी गडचिरोली जिल्हात होत नसल्याने लोकसभेची आकडेवारी दिलेली नाही

आधार- जिल्हा निवडणूक अधिकारी, जिल्हाधिकारी कार्यालय, गडचिरोली