



जिल्हा
सामाजिक व आर्थिक
समालोचन

सिंधुदुर्ग जिल्हा

२००५-२००६




अर्थ व सांख्यिकी संचालनालय
महाराष्ट्र शासन
मुंबई

Dhananjayrao Gadgil Library



GIPE-PUNE-268728

चांगडा



जिल्हा

सामाजिक व आर्थिक समालोचन

2005-06

सिंधुदुर्ग जिल्हा

अर्थ व सांख्यिकी संचालनालय,

महाराष्ट्र शासन,

मुंबई

अनुक्रमणिका

जिल्हा सामाजिक व आर्थिक समालोचन - 2005-06

जिल्हा - सिंधुदुर्ग

तक्ता क्र.	विषय	पृष्ठ क्र.
1.	2	3
भाग-1 समालोचन		
	जिल्हाचा समग्र आढावा	1 ते 17
	दृष्टिक्षेपात जिल्हा	1 ते 7
	रस्ते आणि तालुका सीमा दर्शविणारा जिल्हाचा नकाशा	1
	निवडक आलेख	1 ते 3
भाग-2 सांख्यिकीय तक्ते		
1. निवडक निर्देशक		
1.1	निवडक निर्देशक (1970-2006)	1
2. लोकसंख्याविषयक आकडेवारी		
2.1	लोकसंख्याविषयक निवडक आकडेवारी	6
2.2	लोकसंख्या आणि वृद्धिदर	8
2.3	शहरांची वर्गवारी आणि त्यांची लोकसंख्या	9
2.4	मुख्य व सीमांतिक काम करणा-यांचे उद्योगगटनिहाय वर्गीकरण	10
2.5	धर्म व वयोगटानुसार लोकसंख्या	11
2.6	दारिद्र्य रेषेखालील ग्रामीण कुटुंबे	12
3. जिल्हा उत्पन्न अंदाज		
3.1	क्षेत्रवार जिल्हा उत्पन्न व दरडोई जिल्हा उत्पन्न - चालू किमतीनुसार	13
3.2	क्षेत्रवार जिल्हा उत्पन्न व दरडोई जिल्हा उत्पन्न - स्थिर किमतीनुसार	14
4. किंमतीविषयक आकडेवारी		
4.1	निवडक कृषिमालाच्या सरासरी घाऊक किंमती	निरंक
4.2	जिल्हा मुख्यालयातील महत्त्वाच्या वस्तूंच्या मासिक सरासरी किरकोळ किंमती	15
4.3	ग्राहक किंमतीचे निर्देशांक	21
4.4	किंमतीचे महत्त्वाचे निर्देशांक	22
5. जमीन महसूल, स्थानिक संस्थांचे उत्पन्न/ खर्च, बँकिंग, विमा आणि अल्पबचतविषयक आकडेवारी		
5.1	गोळा केलेला जमीन महसूल	23
5.2	स्थानिक स्वराज्य संस्थांचे उत्पन्न व खर्च	24
5.3	बँक कार्यालये, वर्गीकृत बँकाची संख्या, ठेवी व कर्ज	25
5.4	अल्पबचत कार्यक्रमाची प्रगती	26
5.5	आयुर्विमाविषयक आकडेवारी	27

अनुक्रमणिका

जिल्हा सामाजिक व आर्थिक समालोचन - 2005-06

जिल्हा - सिंधुदुर्ग

तक्ता क्र.	विषय	पृष्ठ क्र.
1	2	3
8. वाज आणि परिवहन व दळणवळण		
8.1	विद्युतीकरण झालेल्या शहरांची व गावांची संख्या आणि त्यांची लोकसंख्या	84
8.2	विजेचा वापर	84
8.3	प्रकार व पृष्ठभाग यानुसार रस्त्यांची लांबी	85
8.4	मोटर वाहनांची आणि परवान्धारकांची संख्या	86
8.5	महाराष्ट्र राज्य मार्ग परिवहन महामंडळाची प्रवासी वाहतूक	87
8.6	पोस्ट, खाजगी व सार्वजनिक दूरध्वनींची संख्या	88
9. रोजगार व उद्योग-विषयक आकडेवारी		
9.1	कारखान्यातील कामगारांची दैनिक सरासरी संख्या	89
9.2	रोजगार व स्वयंरोजगार मार्गदर्शन केंद्रातील आकडेवारी	94
9.3	शासकीय व स्थानिक स्वराज्य संस्थांतील कर्मचा-यांची संख्या	95
9.4	निरनिराळ्या उद्योगांतील रोजगार	96
9.5	कृषि व विमर-कृषि उद्योग	97
9.6	प्रमुख उद्योग गटानुसार उद्योगांची आणि नियमित काम करणा-या कामगारांची संख्या	98
9.7	महत्त्वाच्या उद्योग गटानुसार कृषि व विमरकृषि आस्थापनांची व त्यातील कामगारांची संख्या	99
10. शिक्षण		
10.1	शैक्षणिक संस्थांची संख्या	100
10.2	शैक्षणिक संस्थांतील शिक्षकांची संख्या	102
10.3	शैक्षणिक संस्थांतील विद्यार्थी संख्या	104
10.4	शैक्षणिक संस्थांतील अनुसूचित जातीची विद्यार्थी संख्या	105
10.5	शैक्षणिक संस्थांतील अनुसूचित जमातीची विद्यार्थी संख्या	108
10.6	शारीरिक शिक्षण महाविद्यालये, क्रीडांगणे, क्रीडा संस्था आणि क्रीडा शिष्यवृत्तीधारक	110
10.7	इयत्ता निहाय विद्यार्थ्यांची संख्या	111
11. सार्वजनिक आरोग्य		
11.1	सार्वजनिक व शासन सहाय्यित वैद्यकीय सुविधांची माहिती	113
11.2	नोंदणी केलेल्या जन्म-मृत्यूंची संख्या	115
11.3	वर्षाभ्यंतरी कारणांनुसार मृत्यूंची संख्या	116
11.4	मातृ व बाल संगोपन कार्यक्रमांतर्गत लस टोचणी	117
11.5	कृत्रिम कल्याण कार्यक्रम	118

अनुक्रमणिका
जिल्हा सामाजिक व आर्थिक समालोचन - 2005-06

जिल्हा - भिबुर्हा

क्र.सं.	विषय	पृष्ठ क्र.
	2	3
12. योजना		
12.1	विविध विकास शीषोखाली झालेला योजनांतर्गत खर्च	119
12.2	रोजगार हनी योजना	121
12.3	रोजगार हनी योजनेखाली घेतलेली कामे, त्यावरील रोजगार व खर्च	122
12.4	पिण्याच्या पाण्याच्या सोयी व टंचाईसंबंधी केलेल्या उपाययोजना	123
12.5	गसायानक खतांचे घाटप	124
12.6	साखर कारखाने	निरंक
12.7	बीस कलमी कार्यक्रमाची भौतिक प्रगती	125
12.8	स्थानिक विकास कार्यक्रम (लोकसभा मतदार संघ)	126
12.9	स्थानिक विकास कार्यक्रम (विधानसभा मतदार संघ)	126
12.10	स्थानिक विकास कार्यक्रम (राज्यसभा सदस्य)	127
12.11	स्थानिक विकास कार्यक्रम (विधानपरिषद सदस्य)	128
13. न्याय व प्रशासन		
13.1	पोलीस अधिकारी/ कर्मचारी यांची संख्या	129
13.2	दिवाणी व फौजदारी न्यायालयांत निकाली काढलेली कामे/प्रकरणे	130
14. संदीर्ण		
14.1	चित्रपट गृहविषयक आकडेवारी	131
14.2	मुद्रणालये आणि त्यांनी प्रकाशित केलेली वर्तमानपत्रे व नियतकालिके	132
14.3	लोकसभा व विधानसभा निवडणुकाबाबतची आकडेवारी	133

* * *

भाग - 1 - अन्विलोकन

1. जिल्ह्याचा समय आढावा- पान 1 ते 17
2. वृष्टिक्षेपात जिल्हा- पान 1 ते 7
3. रस्ते आणि तालुका, सीमा - नकाशा- पान 1
4. निवडक आलेख- पान 3

जिल्हा सामाजिक व आर्थिक समालोचन 2005-2006

जिल्हा सिंधुदुर्ग

प्रस्तावना

कांकाण विभागातील दक्षिण भागाचा औद्योगिक व कृषी क्षेत्रांमध्ये जलद विकास साध्य व्हावा आणि विकास योजनांचे अंमलबजावणी कार्यक्षमतेने व्हावी या दृष्टीकोनातून स्थानिक लोकांच्या मागणीचा विचार करून 1 नो 1981 रोजी रत्नागिरी जिल्ह्याचे विभाजन करण्यात येऊन रत्नागिरी व सिंधुदुर्ग हे दोन जिल्हे निर्माण करण्यात आले. महाराष्ट्र राज्याच्या पश्चिम किनारपट्टीचा दक्षिणेकडील भाग म्हणजे सिंधुदुर्ग जिल्हा होय.

सिंधुदुर्ग जिल्ह्याचे क्षेत्रफळ राज्याच्या एकूण क्षेत्रफळाच्या फक्त 16.93 टक्के आहे. पूर्वेकडील सह्याद्री पर्वतांच्या उंच रांगा आणि पश्चिमेला पसरलेला अथांग अरबी समुद्र, उत्तरेला रत्नागिरी जिल्हा आणि दक्षिणेला गांधी राज्य अशा या जिल्ह्याच्या चतुःसिमा आहेत. किनारपट्टीवर असलेल्या नारळी पोफळीच्या गदे बागा, हथडी भरून वाहणाऱ्या नद्या, पश्चिमेला निळारंग अथांग सागर, पूर्वेस सह्याद्रीच्या उंच उंच रांगा, विजयदुर्ग, सिंधुदुर्ग सांख्ये सागरी दुर्गे मध्येच दिसणाऱ्या आमराया, काजूच्या बागा, गावो - गावी असलेली पुरातन मंदिरे या यंत्रांनी हा भाग समृद्ध झाला आहे. निर्यातीचा बरदहस्त लाभलेला हा नयनरम्य परिसर गोव्याकडे जाणाऱ्या - येणाऱ्या पर्यटकांचे लक्ष वेधून घेता. राज्याच्या 720 कि. मी. किनारपट्टीपैकी 121 कि.मी. किनारपट्टी जिल्ह्याला लाभली असून हा सर्व परिसर नारळी पोफळीच्या बागानी नटलेला आहे. या किनारपट्टीवर मोठ्या प्रमाणात मायामगे होत असून पापलोट, सुगई, सरंगा व कोळंबी यासारखी मासळी उपलब्ध होत असल्यामुळे मालवणी पध्दतीच्या सुग्रास भोजनाचा आस्वाद घेण्यासाठी पर्यटक धाव घेवू लागलेले आहेत.

कांकाण विभागातील इतर जिल्ह्याच्या तुलनेत या जिल्ह्याचा बराचसा भूभाग सपाट असून येथे प्रामुख्याने भात शेती केली जाते. काही भागांमध्ये खरीप हंगामाबरोबरच रब्बी हंगामांमध्येही भाताचे पिक घेतले जाते. त्याखालील जळताराच्या जमिनीमध्ये चांगली व कडधान्य ही पिके घेतली जातात. याशिवाय नारळ, सुपारी, काजू, व आंबा हा नगदी पिके प्रामुख्याने किनारपट्टीच्या भूप्रदेशात मोठ्या प्रमाणात घेतली जातात. जिल्ह्यातील लोकांचे उपजीविकेचे शोती हेच प्रमुख साधन असून भात हेच मुख्य अन्न आहे. जिल्ह्यातील शेतीचे उत्पन्न वर्षभर पुरेले इतक्या प्रमाणात होत नसल्यामुळे बहुतांशी लोकांना मुंबईमध्ये नोकरी-धंदा करणाऱ्या त्यांच्या नातवांककडून येणाऱ्या मान्यार्थीच्या पैशावर, तसेच नोकरी व इतर जोड धंद्यावर अवलंबून रहावे लागते. त्याचप्रमाणे पुरुष मंडळी नोकरी व्यवसायासाठी बाहेर रहात असल्यामुळे जिल्ह्यात स्त्रियांचे प्रमाण अधिक आहे.

आंबा, काजू, नारळ, सुपारी व कोकम ही जिल्ह्यातील महत्त्वाची नगदी पिके असून या पिकांच्या बाढीला पोषक अशी जमिन व हवामान येथे आहे. या पिकांच्या उत्पादनामध्ये वाढ करण्यास भरपूर वाव असल्यामुळे शासनाने फलोद्यान कार्यक्रमांद्वारे शेतकऱ्यांना आर्थिक व तांत्रिक सहाय्य दिल्यामुळे पिकाखालील लागवडीच्या क्षेत्रामध्ये लक्षणीय वाढ होत आहे. जिल्ह्यातील देवगड तालुक्यातील हापूस आंबा विशिष्ट चव व गोडीसाठी प्रसिद्ध असून त्याला देशात व परदेशात चांगली मागणी आहे. जिल्ह्यात फलोद्यान कार्यक्रमाबरोबर शासनाच्या वित्तपुरवठा खात्यामार्फत इतर जातीच्या वृक्षांची लागवड मोठ्या प्रमाणात करण्यात आलेली आहे. या याजनेमाला काजू, मुबामुळ, आक्रोशिया, साग इत्यादी प्रकारच्या वृक्षांची लागवड केली आहे.

जिल्ह्याला 121 कि.मी. लांबीची किनारपट्टी लाभलेली असून मालवण, वेंगुर्ला, देवगड, विजयदुर्ग यासारखी बंदरे आहेत. बंदरे, नद्या व मोठ्या खाड्या यामधून मोठ्या प्रमाणावर मच्छीमारी केली जाते. जिल्ह्यामध्ये सुमारे 1160 हेक्टर जाऱ्या जाण्याचे क्षेत्र मत्स्यउत्पादनासाठी उपलब्ध असून त्यामधून विशेषतः कोलंबी मोठ्या प्रमाणावर उपलब्ध होत. कोळंबीला परदेशात चांगली मागणी असल्यामुळे उत्पादन वाढीच्या दृष्टीने शासनाने या क्षेत्राकडे विशेष लक्ष दिलेले आहे. सन 2005-06 मध्ये एकूण 16045 मे. टन मत्स्यउत्पादन झाले असून

व्यापायून 3419.26 लक्ष रुपये उत्पन्न मिळाले. या व्यवसायास उत्तेजन देण्याकरिता शासनामार्फत युवकांना प्रशिक्षण आणि आर्थिक मदतही केली जाते.

राज्याच्या तुलनेत जिल्ह्यामध्ये नांदगावकर कारखान्याची संख्या अल्प वाढत असली तरी जिल्ह्याचे आकारमान लक्षात घेता जिल्ह्याच्या उद्योग धंद्यामध्ये दरवर्षी वाढ होत असल्याचे दिसून येत असून कुडाळ, कणकवली आणि माजगाव येथे शासनाने औद्योगिक वसाहती स्थापन करून मोठ्या व लघु उद्योगांना चालना दिलेली आहे. जिल्ह्यामध्ये स्थानिक जमनी लाकूड व नारट्यांच्या झाडांपासून पत्तुकरां कंठ्या, केरपुणी, काव्या करीरे वस्तू तयार करणारे कुटीर उद्योग मोठ्या प्रमाणात चालतात. येथे तयार होणारी लाकूडी खांद्यां सर्वत्र प्रसिध्द आहेत. जिल्ह्यामध्ये खनिज साठेही भरपूर प्रमाणात उपलब्ध आहेत. जिल्ह्याच्या दक्षिणेला त्रिभुवनपट्टीलागत लोह युक्त अशुद्ध खनिज मात्रा घमाणाने आढळते. त्याची रेंदी या वेदरातून निर्यात प्रामुख्याने कमानिया या देशामध्ये केली जाते. लोह खनिजांबरोबरच अल्मिनाइट, क्रोमाईट मॅंगनिज व बॉक्साईट या खनिजांचे साठेही जिल्ह्यामध्ये भरपूर प्रमाणात असल्याचे त्यांच्या खाणीही बहुतेक भागांमध्ये आहेत.

औद्योगिक क्षेत्रामध्ये होणारी प्रगती तसेच खनिज पदार्थांच्या उत्पादनात वाढ व माच्छिगारामुळे स्थानिकराने रोजगाराची संधी उपलब्ध होण्यास मदत झालेली आहे. उद्योग धंद्याला आवश्यक असलेल्या कुशल कामगार वर्ग निर्माण करण्याबाबत जिल्ह्यामध्ये तात्काळ तंत्रिकेतर व औद्योगिक प्रशिक्षण संस्था काढण्यात आल्या आहेत.

शासनाने सिंधुदुर्ग जिल्हा पर्यटन जिल्हा म्हणून घोषित केलेला आहे. पर्यटनावर आधारित नव नवीन उद्योग निर्मितीच्या दृष्टीने वाटचाल सुरु करण्यात आलेली आहे.

भौगोलिक स्थान व स्वाभाविक रचना

1) भौगोलिक स्थान

1.) जुन्या रत्नागिरी जिल्ह्याचे विभाजन होऊन 1 मे 1981 रोजी सिंधुदुर्ग जिल्हा गठितवात आला. जुन्या रत्नागिरी जिल्ह्यामधील सहा तालुके (कणकवली, कुडाळ, सावंतवाडी, वेणुर्ग, माजगाव व देवगड) कोल्हापूर जिल्ह्यामधील 1 (वेमजवाडी) अशा सात तालुक्यांच्या एकत्रिकरणामधून सिंधुदुर्ग जिल्ह्याची नव निर्मिती झालेली आहे. नव्हतं तर सन 1990 मध्ये सावंतवाडी तालुक्याचे विभाजन करून सध्या दोडानगा तालुका निर्माण करण्यात आला. अशा प्रकारचे एकूण आठ तालुक्यांचा आटोपशीर सिंधुदुर्ग जिल्हा असून जिल्ह्याच्या पूर्वेस पंगेतसूर जिल्हा, दक्षिणेस कर्नाटक राज्यातील असलेला बेटगांव जिल्हा व गोवा राज्य, उत्तरेस रत्नागिरी जिल्हा तर पश्चिमेस अरबी समुद्र आहे. या जिल्ह्याचे दक्षिणेस अक्षांश 15.37 अंश ते 16.40 अंश व पूर्व पश्चिम रेखांश 73.19 अंश ते 74.13 अंश असे आहे.

2) क्षेत्रफळ व प्रशासकीय विभाग

या जिल्ह्याचे क्षेत्रफळ 5207 चौ.कि.मी. आहे. महाराष्ट्र राज्याच्या एकूण क्षेत्रफळाच्या ते फक्त 10.95 टक्के आहे. दैनंदिन कारभाराच्या साध्यासाठी जिल्ह्यामध्ये (1) सावंतवाडी (2) कणकवली असे दोन प्रशासकीय उपविभाग पाडले आहेत. सावंतवाडी उपविभागांमध्ये सावंतवाडी, वेणुर्ग, कुडाळ व दोडानगा या चार तालुक्यांचा तर कणकवली उपविभागांमध्ये कणकवली, माजगाव, देवगड व वेमजवाडी या चार तालुक्यांचा समावेश आहे. 1 नोव्हेंबर 1979 पासून जिल्हा प्रशासन सिंधुदुर्गनामने या जिल्हा कारभारा ठिकाणी नवीन नसज व प्रशासन अशा प्रशासकीय इमारतीत कार्यरत आहे.

1) जिल्ह्यात आठ तालुके असून 743 खेडी, 1 गणना शहर, 1 नगरपंचायत व 3 नगरपरिषदा आहेत. सर्व खेडी वस्ती असलेली असून एकही खेडे ओसाड नाही. कुडाळ 124, मालवण 135, देवगड 97, वैभववाडी 59, जगदलवाडी 104, सावंतवाडी 85, बेंगुर्ला 83 आणि दोडामार्ग 56 याप्रमाणे तालुका निहाय खेड्यांची संख्या आहे.

2) जिल्ह्यामध्ये कंगकवली ही नगरपंचायत आणि सावंतवाडी, बेंगुर्ला व मालवण या तीन नगरपरिषदा आहेत. जिल्ह्यात सन 2005-06 मध्ये एकूण 433 ग्रामपंचायती असून त्या सर्व ग्रामपंचायतींमधील एकूण सभासदांची संख्या 4069 आहे.

3) भूतार्थगतिक रचना

1) व्यापारिक रचनेच्या दृष्टीने हा जिल्हा तीन विभागात विभागता येईल 1) सहयाद्रीचा डोंगर भाग 2) डोंगर उतारावरील मधील पट्टा ज्याला स्थानिक भाषेत बलाटी (बरचा पट्टा) असे म्हणतात. 3) समुद्रसपाटीला लागून असलेला सागरी पट्टा ज्याला स्थानिक भाषेत खलाटी म्हणतात. स्वाभाविक रचनेत सदर पट्टे दिसून येत नाहीत. त्याच कारण सहयाद्रीच्या आडव्या माळेकांची उंची 45 ते 50 मिटर आहे. तर काही ठिकाणी त्या थेट समुद्राला मिडलेल्या आहेत. समुद्र पट्ट्यांलगत 6 ते 18 कि.मी उंचीचा बाळू मिश्रीत पट्टा आहे. त्याला पोथटा (Alluvia) म्हणतात. सदर पट्ट्यालगत उंचवट्याचा भाग असल्याने या भागाला सलगता राहिलेली नाही. या जिल्ह्याचा दक्षिणान्तर लांबी सर्वसाधारणपणे 121 कि.मी. आहे.

2) किंगडर हवामानामुळे बेसॉल्ट दगडापासून जांभ्या दगड तयार झाला असून ही प्रक्रीया समुद्रसपाटीपासून 150 ते 175 मिटर उंची पर्यंत आढळून येते. बेसॉल्ट व्यतिरिक्त काही तालुक्यात ग्रेनाईट, ग्नेईस आढळून येतात.

4) जमिनीचा प्रकार

जिल्ह्यातील मागील काळात रोगाची असून यामुळे प्रामुख्याने बेसॉल्ट, ग्रेनाईट व ग्नेईस आढळून येतात. विशिष्ट हवामान व भूरचना यामुळे बेसॉल्ट दगडाचे रूपांतर जांभ्या दगडात होते व त्यापासून लॅटरायटिक जमिन तयार होते. समुद्र किनाऱ्यावरील भूप्रदेशात क्षारयुक्त व पोथटाची जमीन आढळून येते. पश्चिम डोंगर मध्याच्या भागात नर्यळ व बलका जमिन दिसून येते. या जिल्ह्यात आढळून येणाऱ्या जमिनीचे मुख्यत्वे पुढील तीन प्रकारात वर्गीकरण करता येईल.

1) जांभ्या दगडापासून तयार झालेली लॅटरायटिक जमीन

अत्यधिक पाऊस, उतार आणि हवेतील आद्रता यामुळे बेसॉल्ट दगडातील शिथिलता वाहून जाते. तसेच कॅल्शियम मॅग्नेशियम वाहून जातात. अशा प्रकारे जांभ्या दगडापासून तयार झालेल्या जमिनीत लोह आणि जॅल्फ्युनिफिकन ऑक्साईडचे प्रमाण जास्त असते. त्यामुळे जमीन आम्ल धर्मीय होते. याप्रकारच्या जमिनीचा सामू (P.H) 4.75 ते 6.0 आहे व सरासरी सामू 5.6 आहे. सौर्य कर्बाचे प्रमाण 0.6 ते 2.32 टक्के असून ते हवामान उंची आणि झाडे झड्डावर अवलंबून असते. उपलब्ध स्फुरदाचे प्रमाण 4.30 ते 14.4 भाग प्रती दशलक्ष इतके असते. पिके नत्राच्या वापराला प्रतीसाद देतात. जमिनीत पालाशाचे (Potash) प्रमाण जास्त असते.

2) समुद्रकिनाऱ्यावरील खारट व पोथटायुक्त जमीन

या प्रकारची सद्य जमिन समुद्र किनाऱ्यालगतच्या भागात आढळून येते. पोथटायुक्त जमीन डोंगराच्या उतारावरील भागात झालेल्या धर्मीयताचेर आलेल्या माती व गाळ यापासून तयार झालेली आहे. खारट जमिनीत

आत पजेन्टमान असून देखील हाराचे प्रमाण जास्त आहे. क्षारयुक्त जमिनीत मीटाचे (सोडियम क्लोराईट) प्रमाण 0.64 ते 1.63 टक्के इतके असते. जमिनीचा सामू 5.6 ते 8.2 च्या दरम्यान असतो. सॅद्रिय कर्बाचे प्रमाण 0.41 ते 1.18 टक्के असून उपलब्ध स्फुरदाचे प्रमाणे 24.4 किलो प्रती हेक्टर इतके आहे.

3) हलकी व उथळ जमीन

हा जमीन बसलेल्या पायून तयार झालेली असून ती या डोंगराळ भागात आढळून येते. अधिक उतारावर या जमिनीची खोली काही सें. मी. पासून 1 मिटर पर्यंत असू शकते. जमीन उदासीन ते हलकी आम्लयुक्त असते. ही जमीन पोटादुपत व बालुकामय प्रकारची असून कॅल्शियम व कार्बोनेट विरहित असते. सॅद्रिय कर्बाचे प्रमाण 0.94 ते 3.52 टक्के असून उपलब्ध स्फुरदाचे प्रमाण कमी असते. या जमिनीमध्ये उपलब्ध फालाशाचे प्रमाण 182 ते 538 किलो प्रती हेक्टर असते.

5) नद्या :- या जिल्ह्यामध्ये चाघाटन, देवगड, कर्ली, गडनदी, तिल्लारी खाडी व तरेखोल या सहा मोठ्या नद्या आहेत. या सर्व नद्या सह्याद्रीच्या डोंगर कपाऱ्यामध्ये उगम पावून अरबी समुद्राला मिळतात. पायताळ्यामध्ये नद्या रोज रूप धारण करून वाहत असतात. तर इतर वेळी विशेषतः उन्हाळ्यात त्या कोरड्या असतात. यथील सव्हे नद्यांच्या पात्राची रुंदी फारच कमी आहे. जिल्ह्यातील नद्यांचा जलवाहतुकीसाठी मर्यादित उपयोग होतो. समुद्रकिनार्याला कालाबल, आचरा, मोर्चेभाड व देवगड या प्रमुख खाड्या असून त्यांचा उपयोग जहाजे नागरण्यासाठी होतो. या खाड्यांमधून लहान होड्यांची वाहतूक होते व मोठ्या प्रमाणावर मायमारी केली जाते.

6) हवामान व पवन्वहानः जिल्ह्याचे हवामान दमट आहे. हवेतील आर्द्रता ही सर्वसाधारणपणे 55 प्लेन्स असण्या कमी असते. जिल्ह्यातील सावंतवाडी तालुक्यातील आंबोली या घाट माथ्यावर पावसाचे प्रमाण जास्त आहे. सन 2005 या वर्षात सर्वांत कमी पाऊस मालवण तालुक्यात, पडला तर सर्वांत जास्त पाऊस वैभववाडी तालुक्यात पडलेला आहे.

यथील नद्यांना बारावाही पाणी नसल्यामुळे उन्हाळ्यामध्ये बहुतेक सर्व तालुक्यामध्ये पाणी टंचाई जाणवते. जिल्ह्याची समुद्रसपाटीपासूनची उंची जास्त नसल्यामुळे भूपृष्ठावरील सरासरी 40 ते 50 फुटावर पाणी उपलब्ध होते.

7) लोकसंख्या

2001 जनगणना व दशवांशिक वाढ

2001 च्या जनगणनेनुसार जिल्ह्याची लोकसंख्या 868825 आहे. त्यापैकी पुरुष 417890 व स्त्रिया 450935 आहेत. 1991 च्या तुलनेत 2001 च्या लोकसंख्येमध्ये 4.41 टक्क्यांनी वाढ झाली. 2001 च्या जनगणनेनुसार कुडाळ 6.59 टक्के, देवगड 4.80 टक्के, कणकवली 6.13 टक्के, सावंतवाडी 3.34 टक्के, वेगुर्ला 1.81 टक्के व दोडामार्ग 3.46 टक्के वाढ झाली होती. मात्र 1991 च्या तुलनेत 2001 च्या लोकसंख्येमध्ये मालवण व वैभववाडी तालुक्यात अनुक्रमे 1.15 व 0.62 टक्के घट झालेली आहे.

लोकसंख्येची घनता

राज्यामध्ये सर्वांत कमी आकारमान असलेल्या या जिल्ह्याच्या लोकसंख्येची घनता 2001 च्या जनगणनेनुसार दर चौ. कि. मी. ला 167 आहे. महाराष्ट्र राज्यासाठी हेच प्रमाण 315 आहे. जिल्ह्यातील निरनिराळ्या तालुक्यांच्या लोकसंख्येच्या घनतेचा विचार करता वेगुर्ला तालुक्याची घनता सर्वांत जास्त 305 तर दोडामार्ग तालुक्याची घनता सर्वांत कमी 101 आहे.

ग्रामीण व नागरी लोकसंख्या

2001 च्या जनगणनेनुसार जिल्ह्याच्या एकूण लोकसंख्येची 90.53 टक्के लोकसंख्या ग्रामीण भागात तर 9.47 टक्के लोक नागरी भागात राहतात. देवगड, बेमबवाडी, दोडामार्ग हे तालुके पूर्णतः ग्रामीण असून कुडाळ, कणकवली, मालवण, सावंतवाडी, वेंगुला या तालुक्यांची अनुक्रमे 91.08 टक्के, 89.41 टक्के, 83.99 टक्के, 84.63 टक्के व 83.89 टक्के लोकसंख्या ग्रामीण आहे.

मुख्य पुरुष व स्त्रिया

2001 च्या जनगणनेनुसार जिल्ह्यात दर हजार पुरुषांमागे 1079 स्त्रिया आहेत. जिल्ह्यातील नागरी व ग्रामीण भागातले दर हजार पुरुषांमागे स्त्री चे प्रमाण अनुक्रमे 978 व 1090 आहे.

अनुसूचित जाती व जमाती

2001 च्या जनगणनेनुसार अनुसूचित जाती व जमातीचे प्रमाण अनुक्रमे 4.4 टक्के व 0.6 टक्के असून, राज्यातील हेच प्रमाण अनुक्रमे 10.20 व 8.85 टक्के आहे.

8) कामगार

2001 च्या जनगणनेनुसार जिल्ह्यातील मुख्य कामगारांची एकूण लोकसंख्या 233827 असून ती गिरह्याच्या एकूण लोकसंख्येच्या 26.91 टक्के आहे. एकूण कामकऱ्यांपैकी शेतकरी 12.25 टक्के, शेतमजूर 2.76 टक्के, घरागती उद्योगात काम करणारे व वस्तु निर्माण क्षेत्रातील कामगार 0.85 टक्के, इतर काम करणारे 11.05 टक्के आहे. या व्यतिरिक्त सीमांतिक कामगारांची लोकसंख्या 171158 इतकी आहे.

2001 च्या जनगणनेनुसार 15.33 टक्के लोकसंख्या 0 ते 6 वर्षागटातील, 12.14 टक्के लोकसंख्या 7 ते 14 वर्षागटातील, 9.47 टक्के लोकसंख्या 15 ते 19 वर्षागटातील, 8.08 टक्के लोकसंख्या 20 ते 24 वर्षागटातील, 7.84 टक्के लोकसंख्या 25 ते 29 वर्षागटातील, 7.12 टक्के लोकसंख्या 30 ते 34 वर्षागटातील, 7.03 टक्के लोकसंख्या 35 ते 39 वर्षागटातील, 11.29 टक्के लोकसंख्या 40 ते 49 वर्षागटातील, 9.51 टक्के लोकसंख्या 50 ते 59 वर्षागटातील, 13.12 टक्के लोकसंख्या 60 वर्षावरील, 0.07 टक्के वय आनंदागत आहे.

9) साक्षरता

2001 च्या जनगणनेनुसार जिल्ह्यातील लोकसंख्येचे साक्षरता प्रमाण 80.30 टक्के आहे. ग्रामीण साक्षरता प्रमाण 79.30 टक्के, व शहरी साक्षरता प्रमाण 89.70 टक्के इतके आहे. तालुकानिहाय लोकसंख्येचे साक्षरता प्रमाण कुडाळ 81.30 टक्के, मालवण 83.10 टक्के, देवगड 79.80 टक्के, बेमबवाडी 68.40 टक्के, कणकवली 78.30 टक्के, सावंतवाडी 81.50 टक्के, वेंगुला 85.18 टक्के, दोडामार्ग 76.30 टक्के याप्रमाणे आहे. जिल्ह्यामध्ये साक्षरतेच्या टक्केवारीचे एकूण लोकसंख्येची मुख्य काढल्यास त्याचा पुढीलप्रमाणे क्रम लागतो. 1-वेंगुला, 2-मालवण, 3- सावंतवाडी, 4- कुडाळ, 5-देवगड, 6- कणकवली, 7- दोडामार्ग, 8-बेमबवाडी याप्रमाणे सिंधुदुर्ग जिल्ह्यामध्ये 100 टक्के साक्षरता माहिन 1090-91 साली सुरु झाली व 1991 साली सिंधुदुर्ग जिल्हा हा साक्षर म्हणून घोषित करण्यात आला होता.

10) नागरातील निवासी घरे

2001 च्या जनगणनेनुसार जिल्ह्यातील एकूण 161157 निवासी घरापैकी 92 टक्के निवासी घरे ग्रामीण भागात तर 8 टक्के घरे नागरी भागात आहेत. त्याचप्रमाणे जिल्ह्यातील 192666 कुटूंबांपैकी 90.22 टक्के कुटुंबे ग्रामीण भागात तर 9.78 टक्के कुटुंबे नागरी भागात राहतात.

11) जिल्हा उत्पन्न अंदाज

वर्ष 2004-05 मध्ये चालू किमतीनुसार जिल्ह्याचे दरडोई निव्वळ उत्पन्न रु. 28278. इतके असून त्याचवेळी राज्याचे दरडोई उत्पन्न रु. 32170 इतके आहे.

जिल्हास्तरावरील उत्पन्नाचा अचूक अंदाज करण्यासाठी प्रदेशाला संचयित होणारे उत्पन्न ही संकल्पना वापरणे याच अर्थाने जिल्हास्तरावरील वार्षिक उत्पन्नाकडे, या परिणाम जिल्ह्यापुरताच मर्यादित रहात नसल्याने संबंधित जिल्ह्याला बाहेरून प्राप्त होणारे व संबंधित जिल्ह्याहून बाहेर जाणाऱ्या उत्पन्नाचे मोजमाप करणे प्रत्यक्ष नसल्याने संदर पध्दतीला वापर करता येत नाही. त्यामुळे उत्पन्न स्रोत पध्दती (Income originating approach) या संकल्पनेचा अवलंब करून जिल्हास्तरावरील उत्पन्नाचे अंदाज तयार करण्यात आले आहेत.

जिल्हा उत्पन्नाचे अंदाज तयार करण्याकरिता लागणारी मूलभूत माहिती अजूनही समाधारकारकरित्या उपलब्ध नाही. प्राथमिक क्षेत्राकरिता बहुतांश आकडेवारी उपलब्ध आहे. मात्र इतर क्षेत्राकरिता आकडेवारी अतिशय अल्पसा प्रमाणात उपलब्ध आहे. ज्या क्षेत्राकरिता जिल्हास्तरावरील आकडेवारी उपलब्ध नाही, त्या क्षेत्राकरिता जिल्हास्तरावर अनुरूप समे निदेशांक वापरून त्या आधारे राज्यस्तरावरील उत्पन्नाची विभागणी करण्यात आलेली आहे.

आकडेवारीच्या उपलब्धतेचा अभाव, अनुरूप निदेशांकाचा वापर तसेच पध्दतीमधील अंगभूत त्रुटी या सर्वामुळे जिल्हा उत्पन्नाचे अचूक अंदाज बांधण्यामध्ये मर्यादा येत असल्याने हे अंदाज ढांबळ मानाने जिल्ह्यातील उत्पन्नाची पातळी आजमावण्याकरिता वापरावेत.

12) वन

1999-2000 च्या उपलब्ध आकडेवारीनुसार जिल्ह्यातील जंगलव्याप्त क्षेत्र 38643 हेक्टर आहे हे जिल्ह्याच्या एकूण भौगोलिक क्षेत्राच्या 7.67 टक्के आहे. कणकवली 11.63 टक्के, कुडाळ 12.02 टक्के, सावंतवाडी 12.40 टक्के, वेंगुर्ला 3.01 टक्के, मालवण 0.48 टक्के, देवगड 3.85 टक्के, वैभववाडी 6.59 टक्के आणि दोडामार्ग 4.84 याप्रमाणे तालुकानिहाय जंगलव्याप्त क्षेत्र आहे. या जिल्ह्यातील जंगल वन खात्याच्या अखत्यारित आहे.

13) वनांपादनातून

वनांपादनापासून मिळालेल्या मुल्यामध्ये 2005-06 मध्ये वाढ झाली असून वनांपादनाचे मुल्य 3252 हजार रुपये आले, वन खात्यामार्फत कृष कामगिरीचे काम नसल्याने इमारती लाकूड व जळावू लाकूड यांचे उत्पन्न समाविष्टता आलेले आहे. जिल्ह्यामध्ये साग, आंबा, गवत ही मुख्य व बांबू, हिरडा, कोकब, काजू, शिकेकाई, शंभोसाल व तमालपत्र ही दुय्यम उत्पादन आहेत.

14) कापूस

1999-2000 या वर्षाकरिता जिल्ह्याचे एकूण क्षेत्र 503950 हेक्टर असून यापैकी जंगलव्याप्त क्षेत्र 7.67 टक्के आहे. लागवडीयोग्य नसलेली जमीन आणि पडीत जमीन यांनी व्यापलेले क्षेत्र 19.98 टक्के होते, पडीत जमिनी व्यापलेले लागवड न झालेले एकूण क्षेत्र 20.12 टक्के होते. प्रत्येक तालुक्याच्या लागवडीयोग्य क्षेत्रांपैकी प्रत्यक्ष लागवडीखाली असलेले क्षेत्र हेक्टरमध्ये कणकवली 25415, कुडाळ 28205, सावंतवाडी 12200, वेंगुर्ला 15575, मालवण 22933, देवगड 14533, वैभववाडी 14713 व दोडामार्ग 10270 याप्रमाणे आहे.

15) कृषि गणना (जमिनींचा वापर)

कृषि गणना 1990-91 नुसार सिंधुदुर्ग जिल्ह्यात एकूण 240620 जमिनधारक असून त्यांनी धारण केलेले एकूण क्षेत्र 419719 हेक्टर आहे. दोन हेक्टरपर्यंत क्षेत्र धारण केलेले 73.6 टक्के धारक असून त्यांनी 23.1 टक्के जमीन धारण केलेली आहे. 2 ते 4 हेक्टर पर्यंत जमीन धारण केलेले 12.5 टक्के धारक असून त्यांना धारण केलेली जमीन 20.4 टक्के आहे. 4 ते 10 हेक्टर जमीन धारण केलेले धारक 8.00 टक्के असून त्यांनी धारण केलेली जमीन 30.3 टक्के आहे. 10 हेक्टर व त्याहून अधिक जमीन धारण केलेले 2.3 टक्के धारक असून त्यांनी धारण केलेली जमीन मात्र 26.2 टक्के आहे.

16) पिके व त्याखालील क्षेत्र

या जिल्ह्यामध्ये भात, रागी, कांदा व कुळीय ही मुख्य धान्य पिके तर आंबा काजू, नारळ ही फळ पिके घेतली जातात. जिल्ह्याचे भात हे प्रमुख पिक आहे. 1999-2000 साली एकूण 144947 हेक्टर क्षेत्र लागवडीखाली आणले गेले. त्यापैकी भाताखाली 58.35 टक्के व इतर पिके 41.65 टक्के याप्रमाणे क्षेत्रामध्ये पिकवणूक करण्यात आली.

1999-2000 मधील भाताचे क्षेत्र 84578 हेक्टर होते. भात पिकाखालील तालुका निहाय क्षेत्राची टक्केवारी जगजगती 18.84, कुडाळ 23.37, सावंतवाडी 8.58, वेंगुर्ला 7.31, मालवण 17.01, देवगड 9.67, दादामाणे 6.80 व वेधववाडी 8.42 याप्रमाणे होती. याशिवाय रागी, बरी व कुळीय ही पिके जिल्ह्यात घेतली जातात. रागीचा अंधांध बगळता इतर पिकाखालील क्षेत्र फारच कमी आहे.

1999-2000 मध्ये जिल्ह्यात जी इतर पिके घेतली होती त्याखालील असलेले क्षेत्र बरी 309 हेक्टर, मूईमूग 4439 हेक्टर, तीळ 190 हेक्टर, उस 175 हेक्टर याप्रमाणे होते.

1999-2000 मध्ये एकूण आंबा व काजू पिकाखालील क्षेत्र 36293 हेक्टर होते. त्यापैकी आंबा या पिकाखालील क्षेत्र 41.87 टक्के व काजू या पिकाखालील 58.13 टक्के क्षेत्र वापरात आणले होते.

जिल्ह्यामध्ये फळझाडांची लागवड मोठ्या प्रमाणात केली जाते. यामध्ये प्रामुख्याने आंबा व काजू या पिकांचा मोठा वाटा आहे. कोकणातील हवामान व जमीन या पिकाला अनुकूल आहे. 1999-2000 मध्ये काजू या पिकाखालील क्षेत्र 21098 हेक्टर होते. काजू हे परकीय चलन मिळवून देणारे पिक आहे. कोकण कृषि विद्यापीठाने 'अलिकट विक्रीयोग्य कलसल्या बॅंगुर्ला -1, व बॅंगुर्ला - 5 या अधिक उत्पन्न देणाऱ्या जाती व काजू विषयात मिळवणारे वाढता किंमत यामुळे काजूच्या लागवडीला निश्चित चालना मिळाली असून काजू पिकाखालील क्षेत्र पिकापिकात वाढतचाने वाढू लागले आहे. काजूच्या पिकाच्या संरक्षणाबाबतही बदलत्या परिस्थितीत शेतकरी किट्स आणणे रागवून नियंत्रण करण्यामध्ये अधिक जागृत झाला आहे. कोकण विद्यापीठाच्या बॅंगुर्ला येथील फळ संशोधन केंद्रामार्फत सुधारित जातीची कलसले काही प्रमाणात नवीन लागवडीसाठी पुरवण्यात येतात व त्यांच्या लागवडीबाबतच्या मोठ्या प्रमाणात त्याची मागणी होत आहे. जिल्ह्यात कोकम उत्पादनाला वाव असून त्याहून कोकम लागवड करण्यासाठी प्रयत्न करण्यात येत आहेत.

सन 1999-2000 मध्ये आंबा या पिकाखालील क्षेत्र 15195 हेक्टर होते. यामध्ये सतत वाढ होत आहे. शेतकऱ्यांना त्यापासून चांगले उत्पन्न मिळत आहे. देवगड तालुक्यात हांगाच्या हापूस आंब्याला राष्ट्रीय तसेच जांतरराष्ट्रीय जाणारपेठे चांगलीच मागणी आहे. दिवसेंदिवस आंब्याची लागवड किफायतशीर होत असल्यामुळे त्याखालचे क्षेत्र वाढत आहे.

आख्याखाली असलेल्या क्षेत्रात सर्वात जास्त क्षेत्र देवगड तालुक्यात 20.60 टक्के, बेंगुर्ला 19.30 टक्के, काणकवली 18.58 टक्के, मालवण 17.18 टक्के, कुडाळ 10.72 टक्के, सावंतवाडी 8.23 टक्के, वैभववाडी 2.50 टक्के, सोडानर्ग 2.89 टक्के प्रमाणे तालुकानिहाय क्षेत्र आख्याच्या लागवडीखाली होते.

जिल्ह्यात 1999-2000 साली नारळाखालील 7635 हेक्टर क्षेत्र होते. जिल्ह्यात सर्व तालुक्यात नारळ हात असला तरी कुडाळ, मालवण व बेंगुर्ला या तीन तालुक्यातच जिल्ह्यातील एकंदर नारळाखालील क्षेत्राच्या 67.50 टक्के क्षेत्र (बेंगुर्ला 26.16 टक्के, कुडाळ 17.02 टक्के, मालवण 24.32 टक्के) नारळा खाली होते. 1999-2000 मध्ये सुपारी लागवडीखाली एकूण 595 हेक्टर क्षेत्रांकी. सर्वात जास्त 182 हेक्टर बेंगुर्ला तालुक्यात होते, तर वैभववाडी तालुक्यात हे पिक घेतले गेले नाही. वर्ष 1999-2000 मध्ये यान्याच्या पिकाखाली क्षेत्र 8000 हेक्टर होते.

17) गिक उत्पादन व दर हेक्टरी उत्पादन

जिल्ह्याचे हवामान मुख्यत्वेकरून फळ वासायतीसाठी योग्य आहे. धान्य पिकाखाली भात व नाचणी तर कडधान्य उडीव, चवळी व काठीय ही येथील महत्त्वाची पिके आहेत. खताच्या वापरामुळे या पिकांच्या उत्पादनात वाढ झालेली आहे. भारताचे उत्पादन 2005-06 साली 2.15 लाख टन होते व दर हेक्टरी उत्पादन 2892 किलो होते. 2005-06 मध्ये नाचणीचे उत्पादन 3100 मे टन झाले होते. या पिकाचे दर हेक्टरीउत्पादन 1033 किलो होते.

18) रासायनिक खतांचा वापर

2005-06 मध्ये 18089 मे. टन रासायनिक खतांचे वाटप जिल्ह्यामध्ये झाले.

19) गिक संरक्षणाने सुवाय

सुवाचा प्रादुर्भाव होऊ नये म्हणून पिक संरक्षण सुवाय योजनेखाली जिल्हापरिषदेमार्फत किटक नाशकांचा खरीप हंगामात अल्प प्रमाणात वापर केला जातो. तशापी होपूस आंब्याचे रोगापासून संरक्षण व्हावे म्हणून आंब्याच्या झाडावर मोठ्या प्रमाणात फवारणी केली जाते.

20) कृषि उत्पन्न बाजारपेठा व गटवारी

जिल्ह्यामध्ये कृषि उत्पन्न बाजार समितीची स्थापना दिनांक 01 जाने 2001 रोजी करण्यात आलेली असून यमनवगणस चुण्णार झालेली आहे.

जिल्ह्यामध्ये 18 आणखीय गटवारी असून प्रत्येक तालुका मुख्यालयाच्या ठिकाणी धान्य साठवण्याची सुविधा उपलब्ध आहे.

21) जमिन सुधारणा

सुधारणा बोध धारणे, उतारावर सनतल घालणे इत्यादी उपायाद्वारे जमिनीचा विकास करणे ही कामे जिल्ह्यातील जिल्हा अधिकक कृषि अधिकारी यांचे कार्यालयामार्फत केली जातात. जिल्ह्यात 3 उपविभागीय कृषि कार्यालय आहेत. या उपविभागीय कार्यालयांच्या अधिपत्याखाली येणाऱ्या तालुक्यातील जमिनीची सुधारणा करण्यात येते. ज्या जमिनी सुधारित केलेल्या आहेत त्यामध्ये प्रामुख्याने आंबा, काजू व भात लागवड करण्यात आलेली आहे. तसेच खारभुमी विकास मंडळामार्फत खार वंधान्याची कामे जिल्ह्यात घेण्यात येतात. समुद्राचे खार पाणी वेध्यानी अडवून भात शेतीच्या जमिनीला संरक्षण देण्यात येते. या यंत्रणेचे विभागीय कार्यालय जिल्हा मुख्यालयाच्या ठिकाणी आहे.

22) जलोसिंचनाची साधने

1999-2000 मध्ये सिंचनाच्या प्रकारानुसार सिंचन क्षेत्राची विभागणी पुढीलप्रमाणे होती. पृथ्वीवर्गीय सिंचनामुळे 33010 हेक्टर निव्वळ क्षेत्र मिजले होते, विहीरीमुळे 194 हेक्टर निव्वळ क्षेत्र ओलिताखाली आले होते. एकूण ओलिताखालील 36424 हेक्टर स्थूल क्षेत्रापैकी मालवण तालुक्यामध्ये सर्वांत जास्त ऋणजे 8357 हेक्टर सत्र ओलिताखाली होतं. इतर तालुक्यामध्ये ओलिताखाली क्षेत्र कणकवली 3223, कुडाळ 6280, चंगली 4051, देवगड 3891, वैभववाडी 5440, सावंतवाडी 4230, दोंडामार्ग 1022 व मालवण 8357 याप्रमाणे होते.

23) लघु पाटबंधारे

2005-06 मध्ये विजेचे व डिझेल पंपसेट बसविलेल्या सिंचन विहिरींची संख्या अनुक्रमे 1952 व 376 होती.

24) सिंचन क्षमता 1999-2000 यावर्षी एकूण सांगवडीखालील क्षेत्राच्या 25.18 टक्के क्षेत्र स्थूल क्षेत्राचे ओलिताखालील होते.

2005-06 मध्ये लघुपाटबंधारे खाली शासकीय व खाजगी कालव्याखालील ओलिताचे निव्वळ क्षेत्र एकूण 8312 हेक्टर होते.

1998-1999 मधील ओलिताखालील एकूण क्षेत्रामध्ये 2635 हेक्टरने वाढ होऊन सन 1999-2000 मध्ये ते 36545 झाले. 1999-2000 मध्ये काही प्रमुख पिकाची ओलिताखाली असलेल्या क्षेत्राची टक्केवारी तांदूळ 16.50, भूईमूग 12.17, फळे व भाजीपाला 43.04 व ऊस 0.48 याप्रमाणे होती.

25) मातं मध्यम व लघुपाटबंधारे प्रकल्प

जिल्ह्यामध्ये तळबा व तिल्लारी हे मातं पाटबंधारे प्रकल्प आहेत. प्रकल्प पूर्ण झाल्यावर तळबा व तिल्लारी प्रकल्पाखाली अनुक्रमे 17000 हे. व 23654 हेक्टर क्षेत्र ओलिताखाली येईल, तिल्लारी प्रकल्प हा महाराष्ट्र गोवा या राज्यांना संयुक्त प्रकल्प आहे. कल्याणपली - घोणसरी येथे होणारा देवधर मध्यम पाटबंधारे प्रकल्प पूर्ण झाल्यावर 4512 हेक्टर सत्र ओलिताखाली येईल. तसेच नरडवं (महामदवाडी) मध्यम पाटबंधारे प्रकल्पामुळे 6100 हे. क्षेत्र ओलिताखाली येईल. तसेच वैभववाडीमध्ये हेत या गावी होणा-या अरुणा या मध्यम पाटबंधारे प्रकल्पामुळे 3750 हे. क्षेत्र व सांगवडी तालुक्यातील शिरदिगे या गावी होणा-या प्रकल्पामुळे 1525 हे. क्षेत्र ओलिताखाली येईल तसेच सांगवडी तालुक्यामध्ये सरबळे हा नविन प्रकल्प चालू वर्षी सुरु झालेला असून. त्यामुळे 6190 हे. क्षेत्र ओलिताखाली येईल.

25 (अ) पूर

2005-06 मध्ये पूर परिस्थितीमुळे जीवित आणि वित्त हानी झालेली नाही.

26) पशुसंवर्धन, पशुवैद्यकीय सेवा व दुग्धोत्पादन

1997 च्या पशुसंवर्धननुसार जिल्ह्यातील पशुंची संख्या 372383 होती त्यापैकी गाई व बैल 228271 म्हणजेच पशुंच्या 61.30 टक्के होते, म्हशी व रेड्याची संख्या 28.16 टक्के तर मेंढरा व शेंढ्याची संख्या 9.80 टक्के होती.

1997 च्या पशुगणनेच्या तुलनेत 1997 मध्ये पशुच्या संख्येत 10.32 टक्यांनी घट झाली तर गाईच्या संख्येत 4.37 टक्यांनी घट टक्यांनी घट झाली, रेडे व म्हशीच्या संख्येत 7.45 टक्यांनी घट झाली शेळ्यांच्या संख्येत 28.54 टक्के घट झाली तर कोंबड्यांच्या संख्येमध्ये 3.51 टक्यांनी वाढ झाली.

जिल्ह्यामध्ये सावंतवाडी व मालवण नगरपरिषदेच्या हद्दीमध्ये अधिकृत कतलखाने आहेत. 2005-06 मध्ये अधिकृत कतलखान्यात कापलेल्या जनावरांची संख्या 4976 होती. सावंतवाडी व मालवण तालुक्यामध्ये कापलेल्या जनावरांची संख्या अनुक्रमे 4496 व 480 होती.

जिल्ह्यामध्ये 1 पशुवैद्यकीय चिकित्सालय, 90 पशुवैद्यकीय दवाखाने, 4 पशुवैद्यकीय प्रथमापचार केंद्रे होती.

ग्रामकाय दूध याजना कणकवली येथे 20 हजार लिटर क्षमतेची दुग्धशाळा एकात्मिक विकास प्रकल्प अंतर्गत असून कोल्हापूर तालुका - सावंतवाडी येथे 5 हजार लिटर शीतकरण केंद्र आहे.

27) मत्स्यव्यवसाय

सिंधुदुर्ग हा सागरी जिल्हा असल्याने गोड्या पाण्यातील मत्स्य व्यवसायापेक्षा येथे सागरी मत्स्यव्यवसायाला जास्त वाढ आहे. जिल्ह्याची सागरी किनाऱ्याची लांबी अंदाजे 121 कि.मी. आहे. जिल्ह्यातील बेंगुर्ला, मालवण देवगड या तालुक्यांना सागरी किनारा असून 2005-06 मध्ये 16045 चे. टन मत्स्योत्पादन झाले व त्यापासून 2419.26 लाख रुपये मिळाले.

जिल्ह्यामध्ये गोड्या पाण्यातील मच्छिमारीत वाढ झाली आहे. 2005-06 मध्ये 15.25 टन मासे गोड्या पाण्यात पकडण्यात आले व त्यापासून उत्पादकांना 2.36 लाख रुपये उत्पन्न मिळाले.

2005-06 मध्ये अवस्थ पाण्यातील मत्स्यसंबंधीत योजनेखाली 4.01 लाख मत्स्यवीज साईबिण्यात आले. तसेच माच्छिमारी यंत्रकाना कंत्रे व प्रशिक्षण दिलेले आहे.

28) विज

2005-06 अखेर जिल्ह्यातील 743 गावांपैकी 736 गावांचे व पाचही नगरी विभागाचे विद्युतीकरण झालेले आहे. जिल्ह्यातील ग्रामीण व नगरी भागांचे विद्युतीकरणाचे प्रमाण हे अनुक्रमे 99.06 टक्के व 100 टक्के आहे.

2005-06 मध्ये जिल्ह्यातील एकूण बिजेचा वापर 169354 किलोवॉट तास होता त्यापैकी घरगुती वापरासाठी 52.24 टक्के, व्यापारी कामांसाठी 20.33 टक्के, उद्योगाकरिता 6.33 टक्के, शेतीसाठी 18.13 टक्के, सार्वजनिक ठिकाणांसाठी व हजर यासाठी 2.87 साप्रमाणे विज वापर झाला. या जिल्ह्यामध्ये महाराष्ट्र राज्य विद्युत मंडळामार्फत विज पुरवठा केला जातो. खाजगी कंपन्यांमार्फत या जिल्ह्यात विज पुरवठा केला जात नाही. 2005-06 या वर्षामध्ये एकूण विद्युत संवंधनाची (कनेक्शनाची) संख्या 2.18 लाख आहे.

29) खनिज व नळी

जिल्ह्यातील दक्षिण पट्टीतील सागरी किनाऱ्यावर तसेच कुडाळ, कणकवली येथे खनिज साठ्यांचे प्रमाण भरपूर आहे. रत्नागिरी, सिंधुदुर्ग प्रादेशिक नियोजन मंडळाने तयार केलेल्या (रिजनल प्लॅन ऑफ रत्नागिरी सिंधुदुर्ग रिजोर्स रिजन) या अहवालामध्ये जिल्ह्यातील उपलब्ध खनिज व त्याची उपलब्धता यांची माहिती दिलेली आहे.

जिल्ह्यामध्ये रेड्डी तालुका बेंगुर्ला येथे लोह खनिजाचा साठ्ठा मुबलक प्रमाणात आहे. राज्यातील नोखाजाली भागापेक्षा या परिसरातील जमिनीमध्ये लोखंडाचा अंश 60 टक्केपेक्षा जास्त आहे. रेड्डी येथील खाणामधून अशुद्ध स्वरुपात लोह खनिजाची निर्यात रूमालिया या देशात केली जाते. रेड्डी येथे अंदाजे 48 बरालक्ष टन उपयुगी पडण्यायोग्य लोखंड मिळू शकेल असा अंदाज बरील अहवालात दिला आहे.

जिल्ह्यात आढळणारा आणखीन एक महत्त्वाचा पदार्थ म्हणजे इस्फेनाईट धातू हा किनाऱ्यावर पुष्कळ ठिकाणी सापडता. तसेच कणकवली तालुक्यामध्ये इस्फेनाईट धातूचे प्रमाण मुबलक आहे. समुद्र किनाऱ्यावर आढळणारे जाळू व तिलाळ्याचे साठे या जिल्ह्यात मोठ्या प्रमाणावर आढळतात. जिल्ह्यामध्ये इमारतींना उपयुक्त

जांभ्या दगडाच्या खाणा भरपूर आहेत. जांभ्या दगडाच्या मुबलक उपलब्धतेमुळे इमारतीसाठी सरास जांभ्या दगडाचाच वापर केला जातो.

सावंतवाडी तालुक्यातील आंबाला येथे बाँक्याइटचा साठा मुबलक आहे. यातील ऑल्यूमिनियमचे प्रमाण 40 ते 60 टक्क्यांपर्यंत आहे. कणकवली तालुक्यामध्ये क्रोमाइट खनिज सापडते.

जिल्ह्यामध्ये मंगानेज खनिजाचे साठे फोंडा, सासोली, नेतडे, डिगणे याठिकाणी आढळतात. कणकवली तालुक्यामध्ये नाटळ ते मिरवंड परिसरातील व कुडाळ तालुक्यातील कुडावेल जवळ अन्नकाचे साठे आहेत. एवाप्रमाणे नालचण तालुक्यामध्ये कुंभारमाठ जवळ चिक्कण मातीचे साठे आढळतात. विविध घटकंचा मिश्रण मिक्का-वाहरीन टांगणत ब-याच ठिकाणी आढळता. गेरु हा लोहमय बाळूचा दगड व पाट्याचा दगड या तसेच गेरु होता व त्यापासून खनिज रंग द्रव्ये तयार करतात.

30) उद्योग व औद्योगिक वसाहती

जिल्ह्यामध्ये कुडाळ, कणकवली व माजगाव (सावंतवाडी) येथे औद्योगिक वसाहती आहेत. कुडाळ येथे महाराष्ट्र औद्योगिक विकास महामंडळाने 127 हेक्टर जमीन संपादित केलेली आहे. ही जमीन लघु तसेच मोठ्या उद्योग समुहामा उपलब्ध करून देण्यात आलेली आहे.

कुडाळ येथील औद्योगिक वसाहतीमध्ये डब्लू.जी फोर्ज अँड अलाईड इंडस्ट्रिज सुंदर इंडस्ट्रिज, पावडर मॅटर रूपा घेपर, मिल, कोकण गॅस इत्यादी कारखाने आहेत यापैकी सध्या बरेचसे कारखाने बंद आहेत यापुढी तालुका उत्पादकता हीच प्राचीन उद्योग क्षेत्रात सावण, कागद व जनावरांची कातडी, कोकम सरबत, काजू बोंड सरबत, आंबा पन्हा, फणाय पान्हा कमीवण्याचे कुटीर उद्योग चालू आहेत.

जिल्ह्यामध्ये तगूना, मालवण, कुडाळ, तालुक्यात काजूचे कारखाने आहेत. तेथील काजूला राष्ट्रीय बाजारपेठेत चांगली मागणी आहे. लाकडाची खेळणी तयार करण्याचे कुटीर उद्योग सावंतवाडी भागात आहेत. तगूना येथे नारळ जाडापासून केरसुण्या, काठ्याच्या वस्तू व इतर आकर्षक वस्तू तयार करण्याचे कुटीर उद्योग आहेत.

31) वाहतूक व दळणवळण

सिंधुदुर्ग जिल्ह्यात रस्ते व समुद्र मार्ग दळणवळणासाठी उपयोगात आणले जातात. पूर्वी विजयदुर्ग, देवगाड, मालवण व तगूना अशा बंदरातून बोट वाहतूक चालू होती व मुंबईत पणजी (गोवा) मार्गाने बोटीची प्रवासी वाहतूक चालू होती. सिंधुदुर्ग जिल्ह्यातील बंदर बोट घेत अस. परंतु सध्या ही बंदरे बोट वाहतूकीसाठी उपयोगात आणली जात नाहीत.

जिल्ह्यातील रस्त्यांच्या देखभाल महाराष्ट्र शासन व जिल्हा परिषद यांच्या बांधकाम खात्यामार्फत केली जाते. 2005-06 वर्षी जिल्ह्यात 4759 कि.मी. लांबीचे रस्ते होते. त्यापैकी महाराष्ट्र शासनाच्या सार्वजनिक बांधकाम खात्याच्या अखत्यारीत 1126 कि.मी व जिल्हापरीषदेच्या अखत्यारीत 3516 कि.मी. व नगरपालिकेच्या अखत्यारीत 117 कि.मी. लांबीचे रस्ते होते. जिल्ह्यातील रस्त्यांचे पृष्ठभोगानुसार वर्गीकरण केले असता सिमेंट कोक्रीट 10 कि.मी. डांबरी 3314 कि.मी. खडीचे परंतु पक्के रस्ते 994 कि.मी. व इतर 441 कि.मी. आहेत.

जिल्ह्यातील पन्हासो वाहतूक महाराष्ट्र राज्य मार्ग परिवहन महामंडळामार्फत केली जाते. 2005-06 अखेरस जिल्ह्यामध्ये 662 मार्गावर बसगाड्या थांबत होत्या. बसवाहतूकामुळे मिळालेले उत्पन्न 607106 हजार रुपये आहे. 2005-06 यावर्षी पर प्रवाशांमार्गे मिळालेले सरासरी उत्पन्न 10.08 रुपये आहे.

2005-06 यावधी वापरात असलेल्या मोटार वाहनांची संख्या 62697 असून त्यापैकी मोटारसायकली 43900 जीप तत्सम मोटारी 4948, ऑटोरिक्षा 8597, टॅक्सी 31 व राज्य परिवहन महामंडळाच्या 363 मोटारी, बॅन्गी वाहने 47 आहेत. डिझेलवर चालणा-या सार्वजनिक व खाजगी मालमोटारी वाहने 2558 आणि काण वाहनांका 60 जाड वाहने व इतर वाहने 2187 आहेत.

32) टपाल व तारसेवा

जिल्ह्यामध्ये एकूण 371 डाक कार्यालये असून एक लाख लोकसंख्येमागे जिल्ह्यातील डाक घरांची संख्या 43 आहे. तसेच जिल्ह्यामध्ये 1414 पत्र पेट्या आहेत.

2005-06 मध्ये जिल्ह्यात 50752 दूरध्वनी संचधारक आहेत. ही संख्या 2005-06 मधील धारक संख्येला 5512 ने जास्त आहे.

33) रोजगार व स्वयंरोजगार केंद्र

2005-06 मध्ये खाजगी व सार्वजनिक क्षेत्रांमध्ये रोजगार पुरविलेल्या उमेदवारांची संख्या 121 होती. रोजगार पुरविलेल्या 121 उमेदवारांपैकी खाजगी व सार्वजनिक क्षेत्रात रोजगार पुरविलेल्या उमेदवारांची टक्केवारी अनुक्रमे 28.02, 71.07 होती. व्यवसायिक तांत्रिक आणि संबंधित क्षेत्रातील रोजगार पुरविलेल्या कामगारांची टक्केवारी 27.63 अशी होती. पशासकीय, शासकीय आणि व्यस्थापकीय कामगार निरंक, लेखनिक आणि तत्समाधीचे कामगार निरंक, शेतकरी मत्स्यव्यवसाय शिकार व संबंधित कामगार निरंक, बाह्यक व दळणवळण व्यावसायिक कामगार 0.88, कापटसमन (कामगार) निरंक सेवा व तत्सम व इतर ठिकाणी वर्गीकरण केलेल्या कामगारांपैकी 13.16 कामगारांना नांकरी दणत आलेली नाही. लेखनिक व तत्समाधीचे 24.12, शेतकरी, मत्स्यव्यवसाय, शिकारी व संबंधित कामगार 2.19.

1098 साली आर्थिक गणना घेण्यात आली आर्थिक गणनेत विंगरशेती व निवडक उद्योगाची माहिती गोळा करण्यात आली.

जिल्ह्यामध्ये विंगरशेती उद्योगाची संख्या 32572 होती त्यापैकी 81.4 टक्के आस्थापना ग्रामीण भागात व केवळ 18.6 टक्के आस्थापना नागरी भागात होत्या एकूण आस्थापनापैकी 30383 आस्थापना खाजगी 1881 सार्वजनिक तर केवळ 308 आस्थापना सहकारी क्षेत्रात होत्या एकूण आस्थापनेच्या 7.03 टक्के आस्थापनांचे मालक अनुयाय्य व जातीचे वान. एकूण आस्थापनापैकी 15.92 टक्के आस्थापना छप्पर त्रिरहित जागत कायनात होत्या तर केवळ 21.36 टक्के आस्थापनेमध्ये उत्पादनासाठी विजेचा वापर करण्यात येत होता.

विंगर आस्थापनामध्ये एकूण 73583 कामगार काम करीत होते यापैकी 77.7 टक्के कामगार ग्रामीण भागात तर 22.2 टक्के कामगार नागरी भागात काम करीत होते. एकूण कामगारांपैकी वेतनावर काम करणारे कामगार 21248 (42.4) होते. जिल्ह्यातील प्रत्येक आस्थापनेत सरासरी दोन कामगार काम करीत होते. ग्रामीण व नागरी भागातील आस्थापनेकरांना हेच प्रमाण अनुक्रमे 2 व 3 होते.

पन्धक उद्योग गटात किती कामगार काम करीत होते याची गटवार माहिती तक्रा क्रमांक 9.6 मध्ये देण्यात आली आहे. एकूण 30043 आस्थापनापैकी किरकोळ व्यापार या उद्योग गटात सर्वाधिक म्हणजे 11096 (38.7 टक्के) आस्थापना होत्या त्यामध्ये एकूण कामगारांपैकी 19472 (23.7 टक्के) कामगार काम करीत होते. सामुहिक मालकांक व व्यक्तागत संका या उद्योग गटाचा दुसरा क्रमांक लागतो. त्यामध्ये एकूण 6473 (17.9 टक्के) आस्थापना होत्या. कामगार संख्येच्या दृष्टिकोनातून विचार केल्यास या आस्थापनेमध्ये सर्वाधिक म्हणजे 19859 (24.2 टक्के) कामगार काम करीत होते. उर्वरित उद्योग गटातील एकूण 18474 (51.2 टक्के) आस्थापनेमध्ये 42640 (52.0 टक्के) कामगार गुंतलेले होते.

ग्रहकारी क्षेत्रात असलेल्या एकूण 308 आस्थापनेपैकी 235(76.30 टक्के) आस्थापना ग्रामीण भागात तर 73 (23.70 टक्के) आस्थापना शहरी भागात होत्या कृषी सहकारी क्षेत्रात असणा-या चारही आस्थापना ग्रामीण भागात आहेत.

जिल्ह्यात सर्व गट मिळून " एकत्र या गटातील" स्वरुपात उद्योगाची एकूण संख्या 26926 आहे या पैकी ग्रामीण भागात 23136 (85.92) व नागरी भागात 3790 (14.08 टक्के) उद्योग आहेत. स्वरुपात उद्योगातील व्यक्तींची संख्या 39477 असून त्यापैकी ग्रामीण भागात 34350 (87.01) व नागरी भागात 5127 (12.99) व्यक्ती आहेत.

34) सहकारी संस्था

जिल्ह्यात एकूण 1038 सहकारी संस्था असून त्यापैकी 228 कृषि पतसंस्था, 190 विंगर कृषि पतसंस्था व 620 इतर पतसंस्था कार्यरत आहेत.

जिल्ह्यातील एकूण सहकारी संस्थापैकी 226 (22 टक्के) प्राथमिक कृषि सहकारी संस्था आणि 812 (78 टक्के) इतर प्रकारच्या संस्था आहेत.

जिल्ह्यात 252 उत्पादन संस्थापैकी 99 दूध व्यवसाय करणा-या, 69 इतर औद्योगिक सहकारी संस्था, 33 मत्स्यव्यवसाय सहकारी संस्था, 51 इतर प्रकारच्या संस्था आहेत तर जिल्ह्यातील 319 सामाजिक संस्थापैकी 46 ग्राहक नांडार, 92 मूलनिर्माण संस्था, 55 कामगार कंत्राटदार सहकारी संस्था व 126 इतर संस्था कार्यरत आहेत.

जिल्हा मध्यवर्ती बँकमार्फत 2005-06 मध्ये 30874 लाख रुपयांची अल्प मुदतीची व 2461 लाख रुपयांची मध्यम मुदतीची कर्जे दिली व 80 लाख रुपयांची दीर्घ मुदतीची कर्जे होती. 2005-06 खेरी 1963 लाख रुपये अल्प मुदतीची व 257 लाख रुपये मध्यम मुदतीची व 26 लाख रु. दीर्घ मुदतीच्या कर्जांची थकवाकी आहे.

35) बँका

2005-06 जिल्ह्यामध्ये बँकांची कार्यालये असलेली गावे व शहरे यांची संख्या 90 होती. 2005-06 मध्ये वित्तवित्त बँकांच्या ठेवी 85722 लाख रु. आहेत.

किमान

1982 हे वर्ष पायाभूत धरून मुंबई केंद्रातील कामगाराकरिता सरासरी सर्वसाधारण ग्राहक किंमत निर्देशांक 2005-06 वर्षाकरिता 463 होता.

36) घाऊक व किरकोळ किंमती

जिल्ह्यामध्ये नियंत्रित बाजार पट नसल्याने तेथील शेतीमाल नियंत्रित बाजारपेठेत विकला जात नाही. अनियंत्रित बाजारात विकल्या जाणा-या शेतीमालाचे प्रमाण अत्यंत अल्प आहे. जिल्ह्यामध्ये व्यापारी दुस-या निव्वणारुत घाऊक पध्दतीने अन्नधान्याची आयात करतात. जिल्ह्यातील नियंत्रित बाजार पेठेतून घाऊक बाजार भावाचे संकलन या कार्यालयामार्फत केले जाते काही महत्वाच्या अन्नधान्याच्या पिकांच्या घाऊक सरासरी किंमती पुढे दिल्याप्रमाणे होत्या. उत्तम तांदूळ 2000.00 रु. प्रती क्विंटल, संकरित ज्वारी 1300.00 रु. प्रती क्विंटल.

2005 मधाल कुंडाल येथील काही महत्वाच्या सरासरी किरकोळ किंमती प्रती किलो मध्यम गहू 14.98 प्रति किलो, ज्वारी संकरित 12.53 किलो, चणाडाळ 29.86 प्रति किलो मूग डाळ 39.50 रुपये प्रति किलो, तूरडाळ 22.13 रुपये प्रति किलो खुल्या बाजारात मिळणारी साखर 18.85 रुपये प्रति किलो, भूईमूग तेल 54.84

रुपय प्रति किलो . वनस्पती तूप 55.06 प्रति किलो, चहा 120.00 रुपये प्रति किलो याप्रमाणे होत्या धुण्याचा साक्षण 16.00 रुपये प्रतिक्व्तर प्रसाधनाचा साक्षण 13.00 रु.प्रती बडी होता.

३७) शासनाक सांख्येय शाळा व महाविद्यालये

2004-05 यावर्षी या जिल्ह्यामध्ये वरिष्ठ प्राथमिक शाळा 1509, उच्च माध्यमिक शाळा 38 व माध्यमिक शाळा 166 होत्या. याशिवाय 11 महाविद्यालये होती एक लाख लोकसंख्येमागे प्राथमिक व उच्च माध्यमिक आणि माध्यमिक शाळांचे प्रमाण अनुक्रमे 174 व 23 होते.

जिल्ह्यात 2004-05 या वर्षी एकूण 100001 विद्यार्थी होते. त्यापैकी प्राथमिक 66.80 टक्के, माध्यमिक 24.93 टक्के व उच्च माध्यमिक 8.27 टक्के विद्यार्थी शिक्षण घेत होते.

2004-05 या वर्षी जिल्ह्यातील पूर्वप्राथमिक व प्राथमिक शाळांमधील शिक्षकांची संख्या 4669 व माध्यमिक व उच्च माध्यमिक शाळांमधील शिक्षक संख्या 1819 होती.

३८) आरोग्य सेवा

जिल्ह्यामध्ये राज्य सरकार, जिल्हा परिषदा, नगरपरिषदा यांच्यामार्फत आरोग्य सेवा पुरविल्या जात आहेत राज्य सरकार, जिल्हा परिषद व नगरपरिषद यांच्या मार्फत 2006 अखेर 11 रुग्णालये, 11 दवाखाने, 8 प्रसूति गृहे आणि 38 प्राथमिक आरोग्य केंद्रे चालविण्यात आत होती . यामध्ये 121 डॉक्टर व वैद्य तसेच 435 परिचारिका याप्रमाणे कर्मचारी काम करीत होते. जिल्ह्यामध्ये नगरपरिषदेच्या अखत्यारित भाग बघळता उर्वरित भागामध्ये जिल्हापरिषदमार्फत आरोग्य सेवा पुरविल्या जातात. याशिवाय जिल्ह्यात खाजगी डॉक्टर व संस्थेमध्ये आरोग्य सेवा पुरविल्या जातात.

2003 या वर्षी जिल्ह्यामध्ये 13819 जन्माची नोंद झाली. सन 2002 पेक्षा ही संख्या 1808 ने कमी आहे. 2003 मध्ये जिल्ह्यातील एकूण 8516 लोक मृत्यू पावले तर 2002 मध्ये मृत्यू पावलेल्यांची संख्या 7742 होती जिल्ह्यामध्ये दर हजारी जन्म -मृत्यूचे प्रमाण अनुक्रमे 16 व 10 आहे.

2005-06 यावर्षी नसबधांच्या 5473 मालकीच्या झाल्या. त्यातील 115 पुरुषांच्या व 5358 स्त्रियांच्या होत्या. तसेच 1059 स्त्रियांना लूप बसविण्यात आली.

३९) ग्रामीण सज्जता

जिल्हा योजनेअंतर्गत विविध विकास कार्यक्रम

जिल्ह्यात 2005-06 साली राबविण्यात आलेल्या विविध विकास योजनांवर 2855.15 लाख खर्च करण्यात आलेला आहे.

नियमात जिल्हा ग्रामीण योजनेअंतर्गत एकूण 1369.74 लक्ष खर्च झालेला असून झालेल्या खर्चापैकी सर्वांत अधिक खर्च 6.476.79 लक्ष ग्रामीण विकासावर झालेला आहे. याशिवाय प्रामुख्याने वाहतूक व दळणवळण (200.04 लक्ष) सामाजिक व सानुहित्वा सेवा (372.29 लक्ष) व कृषि व संलग्न सेवा (102.17 लक्ष) खर्च झालेला आहे. याशिवाय इतर विकास शिषांवरही तरतुदीप्रमाणे खर्च झालेला आहे.

2005-06 वर्षामध्ये मागासवर्गीयांसाठी असणा-या विशेष घटक योजनेखाली 250.72 लाख खर्च करण्यात आलेला आहे . यामध्ये मागासवर्गीयांच्या कल्याणाच्या योजना व ग्रामीण विकासाच्या योजना यांना प्राधान्य देण्यात आलेले आहे.

2) कलमा कार्यक्रम:- 2005-06 मध्ये 20 कलमी कार्यक्रमांतर्गत स्वर्णजयंती ग्राम स्वरोजगार योजनेतर्गत 1272 कुटुंबांना लाभ देण्यात आलेला आहे. जवाहर ग्राम समृद्धी योजनेतर्गत 13.83 लक्ष मनुष्य दिन निर्मिती करण्यात आलेली आहे. 36 खेड्यांना विण्याचे स्वच्छ पाणी पुरविण्यात आलेले आहे. अनु. जातीच्या 859 कुटुंबांना विविध याजनातगत लाभ देण्यात आलेला आहे. तसेच इंदिरा आवास योजनेतर्गत 830 लाभार्थ्यांना घर बांधणीसाठी अर्थसहाय्य देण्यात आलेले आहे. जिल्ह्यात नवीन 6 रास्त धान्य दराची दुकाने उघडण्यात आलेली आहेत. तसेच 415 वन संपादे विक्रीतीकरण करण्यात आलेले असून 408 बायोगॅस संयंत्रे बसविण्यात आलेली आहेत.

एकात्मिक ग्राम विकास योजना

या जिल्ह्यात एकात्मिक ग्राम विकास योजनेची अंमलबजावणी सुरु आहे. सन 2005-06 अखेर जिल्ह्यात एकूण 20 अंगणेवाड्या कार्यरत आहेत.

या योजनेतर्गत अंगणवाड्या उघडणे, माता संगोपन, सकस आहार, लहान मुलांना रोगप्रतिबंधक लस देणे, आरोग्य सेवा सुविधा उपलब्ध करून देणे, शालाबाह्य शिक्षण व पूर्व शालेय शिक्षण देणे इत्यादी योजना संचालित जातात.

एकात्मिक ग्रामीण विकास योजना

केंद्रपुरस्कृत एकात्मिक ग्रामीण विकास कार्यक्रमांतर्गत विविध स्वरूपाच्या योजना जिल्हा ग्रामीण विकास योजनेतर्फे (D.R.D.A.) संचालित जात आहेत. 2005-06 या वर्षात स्वर्णजयंती ग्राम स्वरोजगार योजनेतर्गत 1272 नवीन दागदगड्यांना लाभ घेतलेला आहे. संपूर्ण ग्रामीण रोजगार योजनेतर्गत 13.83 लाख मनुष्यांवर रोजगार निर्मिती करण्यात आलेली आहे. इंदिरा आवास योजनेतर्गत 830 लाभार्थ्यांना अर्थसहाय्य देण्यात आलेले आहे. नवीन पौष्णिक विकास कार्यक्रमांतर्गत जिल्ह्यात 3 प्रकल्प मंजूर करण्यात आलेले आहेत. केंद्रशासन पुरस्कृत कार्यक्रम लागूवडीचा विशेष प्रकल्प जिल्ह्यात राबविण्यात येत आहे.

4.1) नगरपालिका

नगरपरिषदा व जिल्हापरिषदा

जिल्ह्यात एकूण तीन नगरपरिषदा व एक नगरपंचायत आहे. 2005-06 मध्ये नगरपरिषदांचे एकूण उत्पन्न 2350 लाख रुपये होतं तर एकूण खर्च 1766 लाख रुपये होता. तसेच नगरपंचायतीचे उत्पन्न 258 लाख व खर्च 207 लाख इतका आहे. तसेच जिल्हापरिषदेचे उत्पन्न 20382 लाख व खर्च 16794 लाख इतका आहे.

4.2) जिल्हा भर खजाने

2005-06 मध्ये जिल्ह्यामधून 218.01 लाख रुपये जमिन महसुलाची वसुली झाली. सर्वात जास्त जमिन महसूल मुळाव्या तालुक्यामध्ये जमा झाला. त्यानंतर सावंतवाडी, मालवण तालुक्यांचा क्रम लागतो. करमणूक करावर 3801 हजार रुपये जमा झाले.

4.3) पोलिस यंत्रणा मन्त्र

2005-06 या वर्षी जिल्ह्यामध्ये 9 पोलिस स्थानके, 23 पोलिस आऊट पोस्ट, 3 सब पोस्ट व 22 लोकतज्ज्ञ कार्यान्वयन आहेत. जिल्हा पोलिस यंत्रणेतील कर्मचा-यांची संख्या 1008 होती.

4.4) अग्निशामक केंद्रे

जिल्ह्यात सावंतवाडी, मालवण व केंदुली नगरपरिषदांची अग्निशामक केंद्रे आहेत. या तिन्ही केंद्रे अग्निशामकाचा ताप जिल्ह्यामध्ये कला जाता.

45) करमणकोची साधने

2005-06 साली जिल्हयामध्ये बेभववाडी, देवगड व फोंडामार्ग तालुक्याशिवाय इतर सर्व तालुक्यात प्रत्येकी एक याप्रमाणे कायम स्वरूपाची चालू चित्रपटगृहे आहेत. शिवाय देवगड तालुक्यात एक फिरते चित्रपटगृह आहे.

46) कोकण रेल्वे

कोकण रेल्वे या रेल्वेला 1991 पासून प्रारंभ झाला. रोहा ते मंगलोर असा एकूण 763 कि.मी. लांबीचा मार्ग असून त्यापैकी सिंधुदुर्ग जिल्ह्यात 103 कि.मी. मार्ग आहे. ह्या रेल्वे प्रकल्पासाठी सिंधुदुर्ग जिल्ह्यातील 800 हेक्टर जमिन संपादित करण्यात आलेली होती. या रेल्वे मार्गावर सिंधुदुर्ग जिल्ह्यात 20 मोठे पूल व 210 लहान पूल आहेत. तसेच बेभववाडी येथे एक खारेपाटण येथे एक असे दोन बोगदे आले आहेत.

या मार्गावर 23 गंड ओव्हर ब्रीज असून 28 रोड अन्डर ब्रीज आहेत. तसेच 11 रेल्वे लेवेल क्रॉसींग आहेत. कोकण रेल्वे अंतर्गत सिंधुदुर्ग जिल्ह्यात एकूण सहा रेल्वे स्थानके बांधण्यात आली आहेत. त्यांची नावे खालील प्रमाणे आहेत. 1. सावंतवाडी रोड, 2. कुडाळ, 3. शिरोडा, 4. कणकवली, 5. नांदगाव रोड व 6. बेभववाडी रोड. या मार्गावरून दिनांक 20-01-1997 पासून रेल्वे धावू लागली आहे.

सिंधुदुर्ग जिल्ह्यात रेल्वेचे काम पूर्ण झाल्याने माल वाहतूकीच्या दृष्टीने सोईचे झालेले आहे. कोकणातील शपुस आंबा, फणस, भासे, काजू यासारखा माल मुंबईला नेणे सोईचे झालेले आहे. तसेच सिंधुदुर्ग ते मुंबई या मार्गावरील प्रवासाची जमीन घेऊन झाला आहे.

47) पर्यटन

आजमाने सिंधुदुर्ग जिल्हा हा पर्यटन जिल्हा म्हणून घोषित केलेला आहे. सिंधुदुर्ग जिल्ह्यात पर्यटकांना आकर्षित करू शकतील अशी अनेक रम्य ठिकाणे आहेत. मालवण येथील राज्यातील शिवाजी महाराजांनी बांधलेला प्रसिद्ध सिंधुदुर्ग किल्ला पर्यटकांचे मोठे आकर्षण आहे. या किल्ल्यावरून पहाण्याला सिंधुदुर्ग हे सार्ये नाव देण्यात आलेले आहे. याशिवाय विलयदुर्ग सारखा सागर किनारी बांधलेला किल्ला पर्यटकांचे लक्ष वेधून घेतो. सावंतवाडी तालुक्यात सह्याद्रीच्या पर्वत रांगेत रावूर शपटीपासून 2368 फूट उंचीवर आंबोली हे थंड हवेचे ठिकाण आहे. आंबोली येथे पर्यटन विकास महामंडळाने सर्वसामान्यांना परबडतील अशी निवासस्थाने बांधली आहेत. मुंबई गोवा या राज्यात महाराष्ट्रात पर्यटकांची मोठी संख्या येण्यासाठी घेण्यात आलेल्या विकास करण्यात येत आहे. मालवण व बेगुला तालुक्यातील पर्यटकांना आकर्षित करणारा सुंदर समुद्र किनारा या जिल्ह्यात आहे. आरवली, शिरोडा, उभापाळा (सागरेश्वर) निवती, कोचरा, तारकली, देवबांग, मालवणचा धामापूर तलाव फोंडाघाट येथील उगवाई मांदर आदि निसर्गरम्य ठिकाणे पर्यटन विकासाला पांयक आहेत.

श्री क्षेत्र कृष्णेश्वर हे देवगड तालुक्यातील मंदिर सागर सानिध्यात असल्याने याचा परिसर नितांत सुंदर आहे. इ.स. 1100 च्या दरम्यान यादवानी हे मंदिर बांधले असावे असे इतिहासकारांचे मत आहे. या मंदिरात यमिणातय स्थीतय शंखाचा प्रभाव आहे. याशिवाय सावंतवाडी तालुक्यातील दाणोली येथील साठम महाराजांचे यमधो मोठे कुडाळ तालुक्यातील माणगाव येथील वरा मंदिर व शिरोडानुदेवानंद सरस्वती टेबेस्वामीचे भक्तीस्थान, पिंगळी येथील राठळ महाराजांचा मठ, कणकवली येथील बालचंद्र महाराजांचा मठ, सावंतवाडी तालुक्यातील तळजणे येथील आरती महाराजांचा मठ, सोबुली, आंगणेवाडी, हिरण्यकेशी, बेंतारे ही जिल्ह्यातील इतर जागृत ठळस्थाने असून या ठळकांनी यात्रा भरतात. मालवण तालुक्यातील मराठी देवीची आंगणेवाडी यात्रा प्रसिद्ध असून यावेळी रांथभरातून गोठ्या प्रमाणात भक्तगण देवीच्या दर्शनासाठी येतात. शिबडाव, रामगड सोनगड, संतोषगड आदींचा लनापेरा होतो. दुर्गाप्रीती पर्यटकांना दुर्गाभरणे करण्याची मुदलक व आव्हान देणारी संधी उपलब्ध आहे.

सावंतवाडी हे महाराष्ट्रातील एक नावाजलेले हस्तकला उद्योगाचे केंद्र आहे . या परिसरात तयार होणारी खेळणी, लाखेच्या वस्तू संपूर्ण देशात व परदेशात प्रसिध्द आहेत. लाकडी रंगीत खेळणी, रंगीत फळे, लाख केलेल्या जस्तू आणि उद्योगासाठी सावंतवाडी प्रसिध्द आहे.

वरील सर्व विवेचन पाहता असे म्हणता येईल की, फ्लॉयान, मच्छिमारी, वन व खनिज हे व्यवसाय सध्या जिल्ह्यात चालू असताना त्यावर आधारित प्रक्रिया करणा-या उद्योगधंद्याचा विकास केला तर पर्यटन व्यवसायाला बराच पाय असून त्यामुळे जिल्ह्याच्या अर्थ व्यवस्थेत अग्रस्थान मिळू शकेल व त्यादृष्टीने शासनाचे प्रयत्न चालू आहेत. शासनाने आंलकडे पर्यटन विकासासाठी खास पॅकेज जाहिर केलेले असून जिल्ह्यातील मुलभूत सुविधांच्या रकमाना मजुरी दिलेली आहे. यामुळे पर्यटनासाठी आवश्यक असलेल्या सोई सुविधा उपलब्ध होऊ शकतील व नजिकाच्या काळात सिंधुदुर्ग जिल्हा पर्यटकांच्या दृष्टीने देशात/परदेशात प्रमुख आवर्षण ठरेल असे म्हणणे वाचणे त्रणार नाही.

जिल्हा सामाजिक व आर्थिक समालोचन सन 2005-06

दृष्टिक्षेपात

जिल्हा - सिंधुदुर्ग

अ.क्र.	बाब	परिमाण	जिल्हा	महाराष्ट्र
1	2	3	4	5
एक	भाषात्मक रचना			
1	भौगोलिक स्थान			
	1.1 उत्तर अक्षांश	अंश	15.37-16.40	16.4-22.1
	1.2 पूर्व रेखांश	अंश	73.19-74.18	72.6-80.9
	1.3 क्षेत्रफळ	000 चौ.कि.मी.	5	308
2	घणशक्तीय जनना			
	2.1 तालुके	संख्या	8	353
	2.2 शहरे	संख्या	5	378 #
	2.3 एकूण गाव	संख्या	743	43711
	2.4 पंचो निजंत गाव	संख्या	0	2616
बान	स्थानिक स्वराज्य संस्था			
1	महानगरपालिका	संख्या	-	22
2	नगरपालिका	संख्या	4 *	222
3	पंचसमिती	संख्या	-	7
4	पंचायत समिती	संख्या	8	350
5	ग्रामपंचायती	संख्या	433	27920
जीन	लोकसंख्या (2001)			
1	सामान्य	हजार	787	55778
2	नगरी	हजार	82	41101
3	सकल	हजार	869	96879
4	पुरुष	हजार	418	50401
5	स्त्रिया	हजार	451	46478
6	स्त्रिया प्रति हजार पुरुष	संख्या	1079	922
7	अनुसूचित जातीची लोकसंख्या	हजार	39	9882
	7.1 एकूण लोकसंख्येची प्रमाण	टक्के	4.4	10.2
8	अनुसूचित जमातीची लोकसंख्या	हजार	5	8577
	8.1 एकूण लोकसंख्येची प्रमाण	टक्के	0.6	8.85
9	माला (लोकसंख्या प्रति चौ.कि.मी.)	संख्या	167	315

* नगरीय नगरपालिका

जिल्हा सामाजिक व आर्थिक समालोचन सन 2005-06

दृष्टिक्षेपात

जिल्हा - सिंधुदुर्ग

क्र.क.	बाल	परिमाण	जिल्हा	महाराष्ट्र
1	2	3	4	5
10	साक्षरतेचे प्रमाण			
	10.1 ग्रामीण	टक्के	79.3	70.4
	10.2 नागरी	टक्के	89.7	85.5
	10.3 एकूण	टक्के	80.30	76.9
	10.4 पुरुष	टक्के	90.30	86.0
	10.5 स्त्रिया	टक्के	71.20	67.0
	10.6 साक्षरतामध्य जिल्ह्याचा राज्यात क्रमांक	क्रम संख्या	-	दुसरा
11	सार्वत्रिक रेषखालील ग्रामीण कुटूंब (1998)	लाखा	0.63	3.80
आर	जिल्हा उत्पन्न अंदाज			
1	चालू किमतीनुसार (2004-05)			
	1.1 एकूण उत्पन्न (स्थूल)	कोटी रु.	2719	*371878
	1.2 वरदोहे उत्पन्न (स्थूल)	रुपये	31004	36423
	1.3 एकूण उत्पन्न (निव्वळ)	कोटी रु.	2480	328451
	1.4 वरदोहे उत्पन्न (निव्वळ)	रुपये	28278	32170
2	शिष्ट किमतीनुसार (1993-94)			
	2.1 एकूण उत्पन्न (स्थूल)	कोटी रु.	16441	208253
	2.2 वरदोहे उत्पन्न (स्थूल)	रुपये	18746	20397
	2.3 एकूण उत्पन्न (निव्वळ)	कोटी रु.	1503	182389
	2.4 वरदोहे उत्पन्न (निव्वळ)	रुपये	17133	17864
आर	जमीन			
1	भौगोलिक क्षेत्र	हजार हेक्टर	504	30758
2	जंगलज्वाळा क्षेत्र	हजार हेक्टर	39	5214
3	जंगलज्वाळा क्षेत्राचे भौगोलिक क्षेत्राशी प्रमाण	टक्के	7.7	16.95
4	भौगोलिक उपरतव्य नसलेली जमीन			
	4.1 विंगर- शेती वापराखालील	हजार हेक्टर	122	1390
	4.2 पडता आणि लागवाडीलायक नसलेली	हजार हेक्टर	21	1725
	4.3 एकूण (4.1 + 4.2)	हजार हेक्टर	162	3115
	प्रारंभिक अंदाज			

जिल्हा सामाजिक व आर्थिक समालोचन सन 2005-06

दृष्टिक्षेपात

जिल्हा - सिंधुदुर्ग

अ.क्र.	बाब	परिमाण	जिल्हा	महाराष्ट्र
1	2	3	4	5
5	पडीत जमिनीव्यतिरिक्त लागवड न केलेली इतर जमीत			
	5.1 प्रगल्भ नुस्खेच्या व इतर	हजार हेक्टर	1	1249
	5.2 झाडे-वृक्षपिकाखालील	हजार हेक्टर	2	251
	5.3 लागवडीलायक परंतु पडीत	हजार हेक्टर	21	917
6	एटीस जमीत			
	6.1 नालू पड	हजार हेक्टर	20	1364
	6.2 इतर पड	हजार हेक्टर	60	1216
7	पिकाखातात्मक क्षेत्र			
	7.1 पिकाखातात्मक निव्वळ क्षेत्र	हजार हेक्टर	141	17432
	7.2 दुसंटा क्षेत्र	हजार हेक्टर	4	4758
	7.3 एकूण पिकाखातात्मक क्षेत्र	हजार हेक्टर	145	22190
8	अशिलीत खालील क्षेत्र			
	8.1 निव्वळ अशिलीत क्षेत्र	हजार हेक्टर	33	2944
	8.2 एकूण अशिलीत क्षेत्र	हजार हेक्टर	36	3636
9	मूलनाश्या निव्वळखालील क्षेत्र			
	9.1 दूग्धशाय	हजार हेक्टर	89	9217
	9.2 कटुधान्ये	हजार हेक्टर	2	3384
	9.3 नोलबिया	हजार हेक्टर	12	3028*
	9.4 ऊस	हजार हेक्टर	-	N.A.
	9.5 कापूस	हजार हेक्टर	-	2840
10	पशुधन (संख्या)	सि.मी.	3153	N.A.
11	जमीन वाहती धारण संख्या (1995-96)			
	11.1 क्षेत्र 2 हेक्टरपेक्षा कमी	हजार	184	66925
	11.2 क्षेत्र 2 ते 10 हेक्टर	हजार	51	113083
	11.3 क्षेत्र 10 हेक्टरपेक्षा जास्त	हजार	6	18788
अ.क्र.	जमिनीच्या पूर्वी झालेले गाटबंदीचे प्रकार व त्याखालील जमीनक्षेत्र			
1	गाटे गाटबंदीचे प्रकार	संख्या	2	32
	1.1 लागवडीचे (निविड विधान श्रमता 30-6-2006)	हजार हेक्टर	50	2327
2	गाटेगाट गाटबंदीचे प्रकार	संख्या	5	178
	2.1 लागवडीचे	हजार हेक्टर	34	692

* अंदाजित

त्रिलेखा सामाजिक व आर्थिक समालोचन सन 2005-06

अ.क्र.	बाब	परिमाण	जिल्हा	महाराष्ट्र
1	2			
3	संबंधित प्रकल्प (राज्यक्षेत्र)	संख्या	5	2274
		हजार हेक्टर	2	984
4	मिशन विद्विगीतानी भिजणारे क्षेत्र	हजार हेक्टर	1	597**
सकल	संयुक्त (संयुक्त -1997)	(संख्या)		
1	एकूण पशुधन(2003)**	हजार	372	36775
2	गा. जातीय	हजार	228	16303
3	आदिवासी	हजार	105	6145
4	गोठ्या व शेळ्या	हजार	36	13779
5	कोयल्या व कपडे	हजार	860	37968
सकल	सहकारी क्षेत्र			
1	सहकारी संस्था(2005-06)	संख्या	1038	184390
2	आर्थिक कृषि सहकारी पत्तसंस्था	संख्या	226	21091
	2.1 सभासद संख्या	हजार	143	11840
	2.2 विलेनी कर्ज	लाख रु.	2199	411497
	2.2 योगी कर्ज	लाख रु.	1864	815126
3	सहकारी युध्दसंस्था	संख्या	99	26277
सकल	बांध			
1	विद्युतकरण झालेला गाव	संख्या	736	40351***
2	वैज पुढता कलल कृषी पथ सच	हजार	2	2573
3	विद्युत बांध			
	3.1 एकूण (2005-06)	परसकल कि.वॅ.तास	89	12916
	3.2 वाणिज्यिक	परसकल कि.वॅ.तास	34	5420
	3.3 आवागक	परसकल कि.वॅ.तास	11	22515
	3.4 कृषि	परसकल कि.वॅ.तास	31	10733
	3.5 इतर	परसकल कि.वॅ.तास	4	76
	3.6 एकूण (3.1 ते 3.5)	परसकल कि.वॅ.तास	169	51660

** अस्थायी ** सिंचन स्थितप्रसक अहवाल 2005-06 जलसंपदा विभाग, *** महाराष्ट्र राज्य विद्युत मंडळ मुंबई

जिल्हा सामाजिक व आर्थिक समालोचन सन 2005-06

दृष्टिक्षेपात

जिल्हा - सिंधुदुर्ग

क्र.सं.	नाव	परिमाण	जिल्हा	महाराष्ट्र
1	2	3	4	5
वर्ग	परिवहन व संवहनसंबंधी			
1	राष्ट्र मार्गाची एकूण लांबी	कि.मी.	103	5527
2	राज्याची जिल्हादरील बांध			
	2.1 बारमाही	संख्या	476	38262
	2.2 हंगामी	संख्या	267	1515
3	राज्याची लांबी (पूर्वोक्त)			
	3.1 राष्ट्रीय महामार्ग (2006अक्षर)	कि.मी.	108	4367
	3.2 राज्य महामार्ग	कि.मी.	701	33406
	3.3 प्रमुख जिल्हामार्ग	कि.मी.	913	48824
	3.4 छत्र जिल्हामार्ग	कि.मी.	582	44792
	3.5 प्राथमिक रस्ते	कि.मी.	2455	97913
	3.6 एकूण (3.1 ते 3.5)	कि.मी.	4759	229302
वर्ग	अजगराने जोडलेले कारखाने व रोजगार			
1	पारंपारिक कारखाने	संख्या	145	35849*
2	नियंत्रित चालू कारखाने (नियंत्रित कारखाने)	संख्या	112	29256
		संख्या	2437	1192619
3	साखर कारखाने (साखर टप्पादन)	संख्या	-	101
		हजार म. टन	-	22.33
4	सहकारी रून गिरण्या	संख्या	-	191
वर्ग	कर्मचारी गणना (1 जुलै 2005 रोजी भरलेली पदे)			
1	ज्येष्ठ कर्मचारी	हजार	6	603
	दरम्यान कर्मचारी	हजार	9	444
2	नगर परिवहना	हजार	0.3	569
4	पट्टानगणना	हजार	-	126
* महाराष्ट्राची आर्थिक आकडेवारी 2005				

जिल्हा सामाजिक व आर्थिक समालोचन सन 2005-06

दृष्टिक्षेपात

जिल्हा - सिंधुदुर्ग

अ.क्र.	वाक्य	परिमाण	जिल्हा	महाराष्ट्र
1	2	3	4	5
तर)	शिक्षण क्षेत्र (2004-05 अंदाजित)			
1	प्राथमिक शिक्षण			
	1.1 एकूण शाळा	संख्या	1509	68644
	1.2 विद्यार्थी	हजार	111	11806
	1.3 शिक्षक	हजार	5	338
	1.4 प्रति शिक्षक विद्यार्थी	संख्या	22	35
2	माध्यमिक शिक्षण			
	2.1 एकूण शाळा	संख्या	166	19480
	2.2 विद्यार्थी	हजार	41	10893
	2.3 शिक्षक	हजार	2	285
	2.4 प्रति शिक्षक विद्यार्थी	संख्या	26	38
3	उच्च शिक्षण			
	3.1 संस्था	संख्या	49 *	1654
	3.2 एकूण विद्यार्थी	हजार	18 *	1094
4	तांत्रिक व व्यवसाय शिक्षण			
	4.1 जनसहाय पर्यवी शिक्षण संस्था (प्रवेश क्षमता)	संख्या	उ.ना.	278
		संख्या	-	52751
	4.2 व्यवसाय एतविका शिक्षण संस्था (प्रवेश क्षमता)	संख्या	उ.ना.	508
		संख्या		61509
	4.3 शासकीय आंत्रांगिक प्रशिक्षण संस्था (प्रवेश क्षमता)	संख्या	8	361
		संख्या		66124
	4.4 जनसहाय व औद्योगिक प्रशिक्षण संस्था (प्रवेश क्षमता)	संख्या	1	202
		संख्या	उ.ना.	25676
जोडा	गणितनिक आंगणवाडी			
1	रुग्णालया (2006)	संख्या	11	1028
2	दवाखाने	संख्या	11	2058
3	प्राथमिक आरोग्य केंद्रे	संख्या	38	1807
4	प्राथमिक आरोग्य उपकेंद्रे	संख्या	246	N.A.
5	माध्यमिक आरोग्य केंद्रे	संख्या	-	177
	* टिप :- स्तंभ 4 मधील आकडेवारी उच्च माध्यमिक व महाविद्यालयातील शिक्षण याबाबतची आहे.			

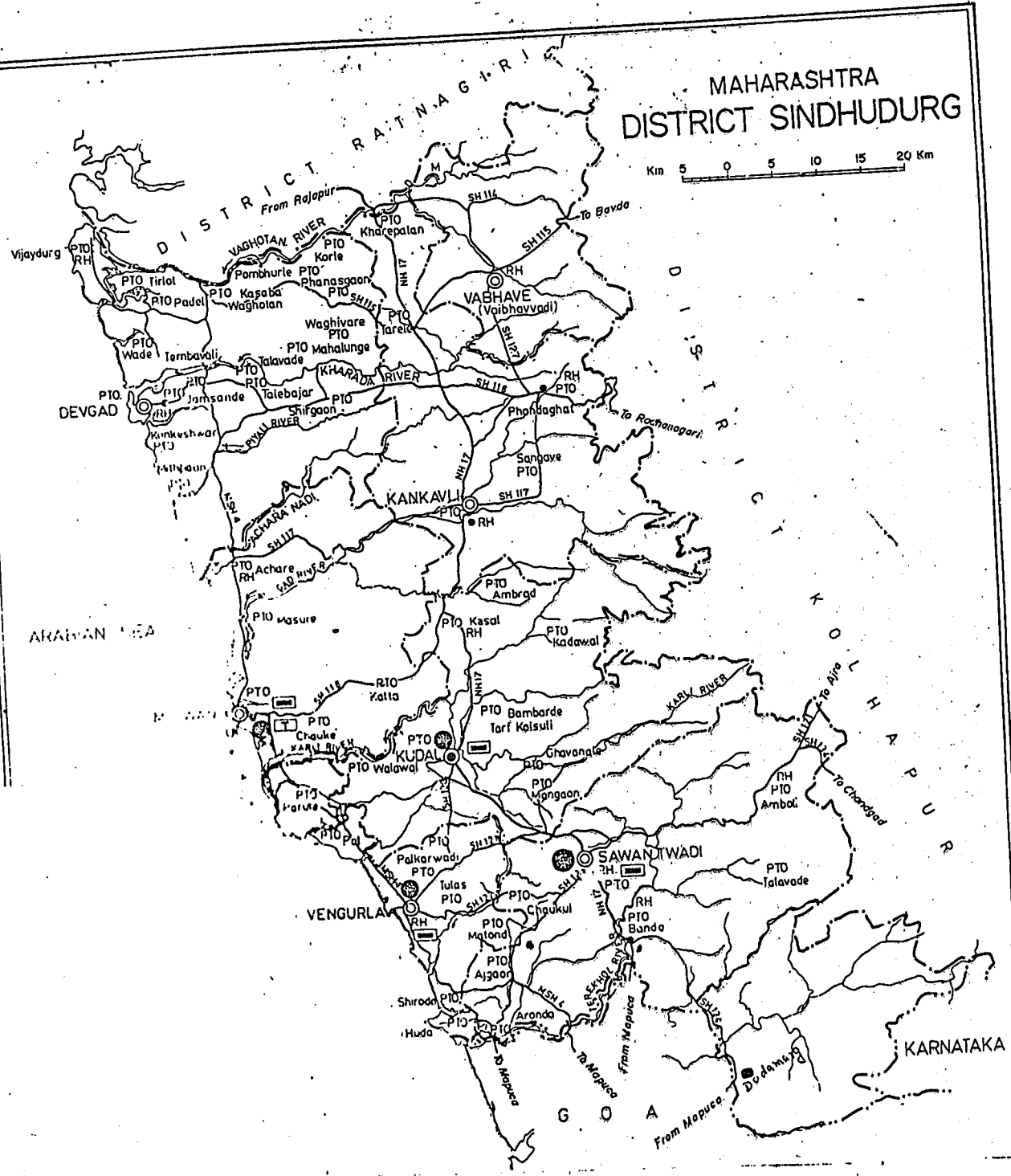
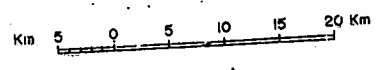
जिल्हा सामाजिक व आर्थिक समालोचन सन 2005-06.

वृष्टिक्षेपात जिल्हा - सिंधुदुर्ग

क्र.सं.	नाव	परिमाण	जिल्हा	महाराष्ट्र
1	2	3	4	5
पंचेरा जातिनाही कल्याणकारी योजना				
1	जातिनाही जात्रनसराव्या (त्यांतले विद्यार्थी)	संख्या संख्या	- -	1091 397034
प्रकल्प भागासवर्गगोवासाठी कल्याणकारी योजना				
1	भागासवर्गगोवासाठी थसातगृह (त्यांतले विद्यार्थी)	संख्या संख्या	6 420	271 22668
सतरा सामाजिक वितरण व्यवस्था				
1	सस्ता भाज्याची पुजारी.	संख्या	409	50083
2	पुजारीला एकूण सस्त			
	2.1 गहू	हजार टन	11	392
	2.2 तांदूळ	हजार टन	16	228
3	शासकीय गोदामे (साठवणूक साधने)	संख्या हजार टन	9 7	1010 587

--**--

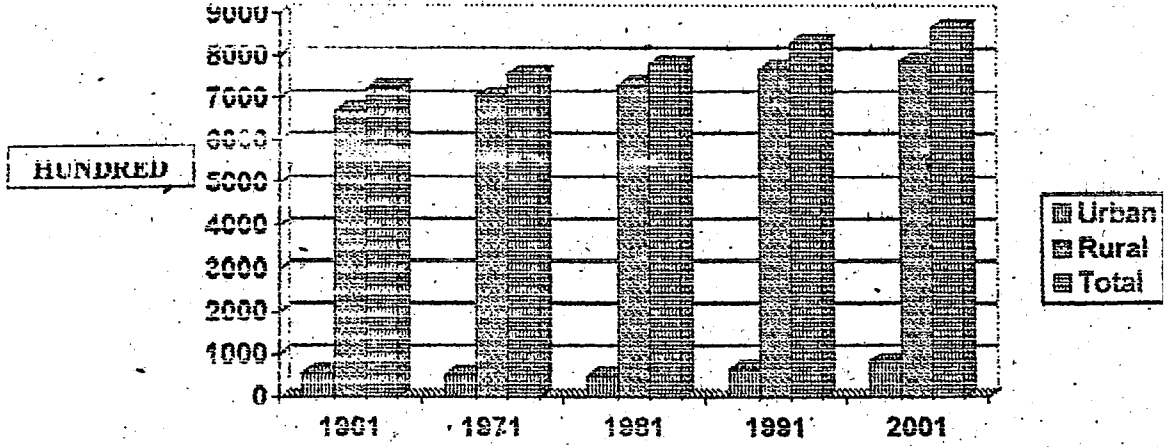
MAHARASHTRA DISTRICT SINDHUDURG



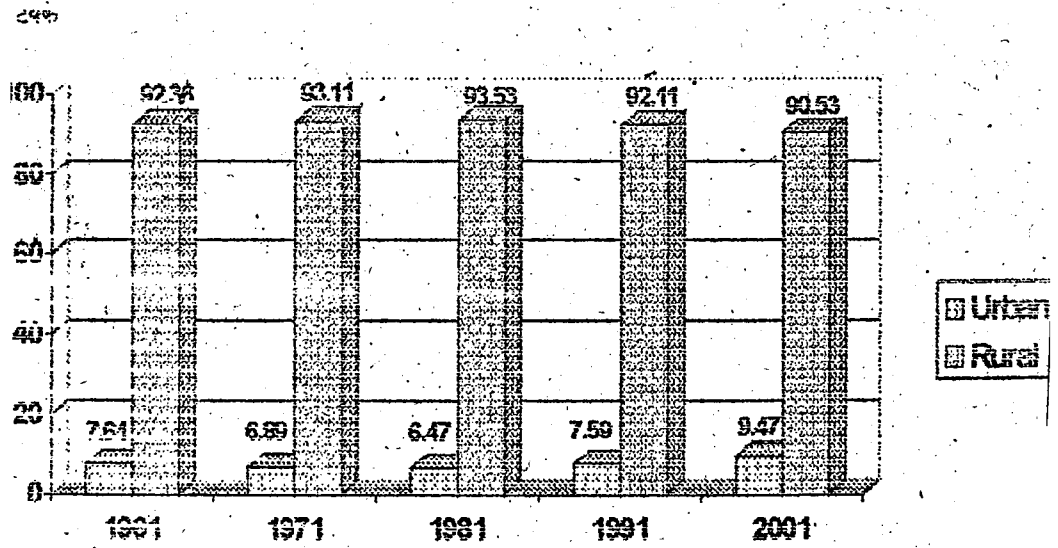
BOUNDARY, STATE
 - - - DISTRICT
 - - - TAHASIL
 HEADQUARTERS: DISTRICT/TAHASIL
 NATIONAL HIGHWAY
 STATE HIGHWAY

NH 17	
SH 115	

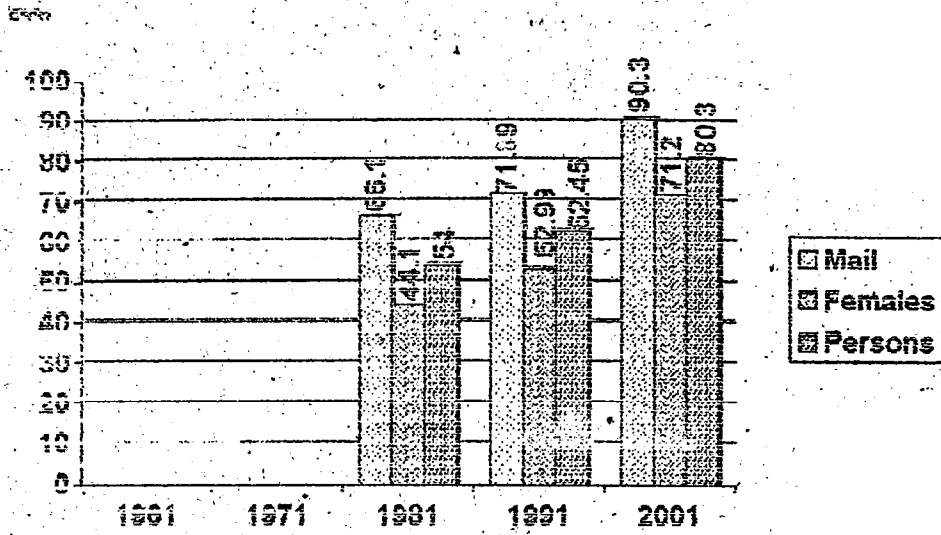
आलेख क्र. 1
जिल्ह्याची लोकसंख्या
(जनगणनेनुसार)



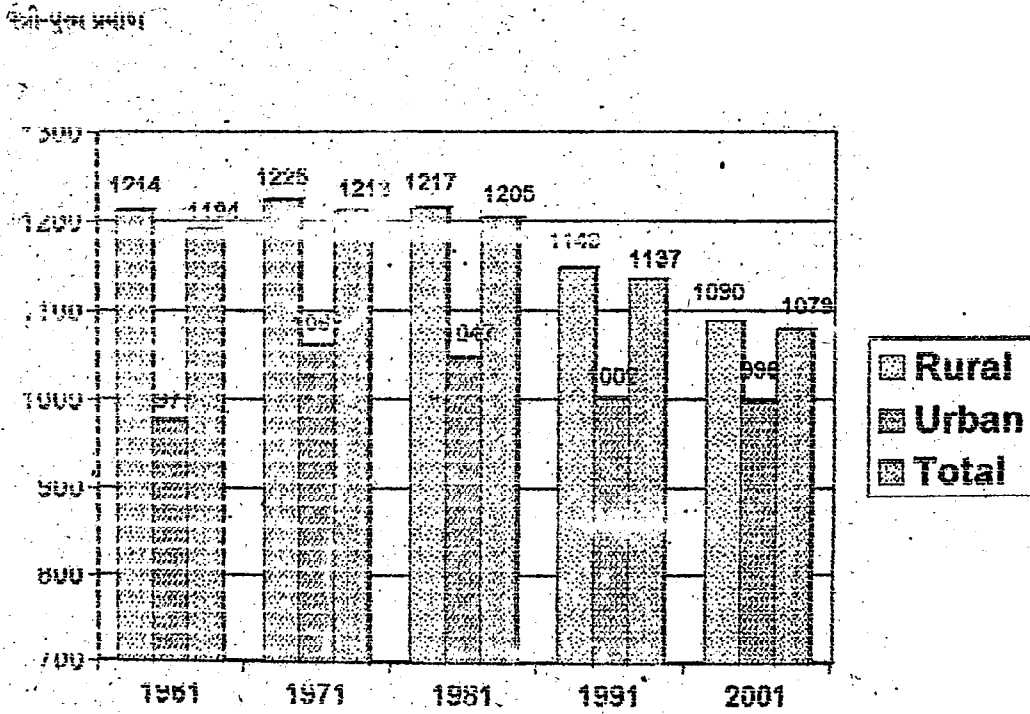
आलेख क्र. 2
जिल्ह्यातील ग्रामीण व नागरी लोकसंख्येचे प्रमाण
(जनगणनेनुसार)



आलेख क्र.3
जिल्ह्यातील साक्षरतेचे प्रमाण
(जनगणनेनुसार)

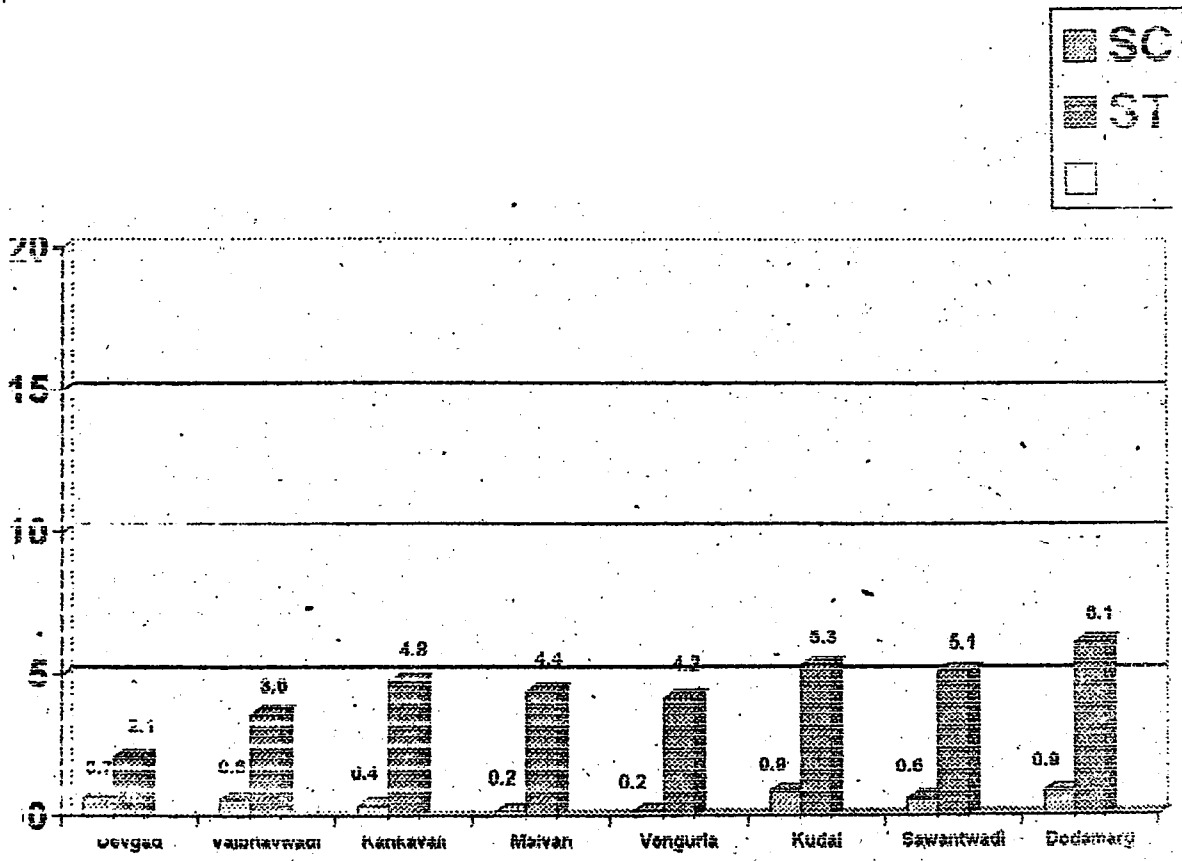


आलेख क्र.4
जिल्ह्यातील स्त्री-पुरुष प्रमाण
(जनगणनेनुसार)



जिल्ह्यातील अनुसूचित जाती/जमातीच्या लोकसंख्येची तालुकानिहाय टक्केवारी
(जनगणना 2001 नुसार)

टक्के



भाग : 2

सांख्यिकी तक्ते

पान 1 ते 134

तक्ता क्र.मांक - 1.1

निवडक निर्देशक

जिल्हा - सिंधुदुर्ग

1970-71 ते 2005-06

अनु.	बाबू	परिमाण									
			1970-71	1980-81	1990-91	2000-01	2003-04	2004-05	2005-06		
(1)	(2)	(3)	(4)	(5)	(6)	(7)	(8)	(9)	(10)	(11)	
एक	क्षेत्रफळ व लोकसंख्या :						2001	2001	2001		
1	क्षेत्रफळ	चौ.कि.मी.	4657	5207	5207	5207	5207	5207	5207	5207	
2	गावे	संख्या	743	743	743	743	743	743	743	743	
3	शहरे	संख्या	5	5	5	5	5	5	5	5	
4	एकूण लोकसंख्या	हजार	756	781	781	832	869	869	869	869	
5	शहरी लोकसंख्येचे प्रमाण	टक्के	6.89	6.47	7.59	9.47	9.47	9.47	9.47	9.47	
6	घनता (लोकसंख्या प्रति चौ.कि.मी.)	संख्या	153	154	154	165	167	167	167	167	
7	स्त्रिया प्रति एक हजार पुरुष	संख्या	1213	1205	1137	1077	1079	1079	1079	1079	
दोन	साक्षरतेचे प्रमाण										
1	पुरुष	टक्के	60.3	66.1	66.1	86.1	90.3	90.3	90.3	90.3	
2	स्त्रिया	टक्के	35.6	44.1	44.1	66.9	71.2	71.2	71.2	71.2	
3	एकूण	टक्के	47.1	54.0	54.0	75.8	80.3	80.3	80.3	80.3	
4	ग्रामीण	टक्के	उ.ना.	उ.ना.	52.8	52.8	79.3	79.3	79.3	79.3	
5	नागरी	टक्के	उ.ना.	उ.ना.	72.4	72.4	89.7	89.7	89.7	89.7	
तीन	स्थानिक स्वराज्य संस्था										
1	महानगरपालिका	संख्या	-	-	-	-	-	-	-	-	
2	नगरपरिषद/नगरपंचायत	संख्या	3	3	3	3	3	4	4	4	
3	कंटक मंडळे	संख्या	-	-	-	-	-	-	-	-	
4	पंचायत समित्या	संख्या	6	6	7	7	8	8	8	8	
5	ग्राम पंचायती	संख्या	320	263	414	427	433	433	433	433	
चार	क्षेत्रवार जिल्हा व दरडोई उत्पन्न (चालू किंमतीनुसार)										
1	निव्वळ जिल्हा उत्पन्न	कोटी रु	उ.ना.	उ.ना.	उ.ना.	1130	2274	2480	2480	2480	
2	निव्वळ दरडोई उत्पन्न	रुपये	उ.ना.	उ.ना.	उ.ना.	13110	26021	28278	28278	28278	
3	राज्याच्या उत्पन्नात जिल्हाचा हिस्सा	टक्के	उ.ना.	उ.ना.	उ.ना.	0.78	0.78	0.76	0.76	0.76	
पाच	कृषि व सिंचन										
1	जंगलव्याप्त क्षेत्र	शंभर हेक्टर	260	289	391	386	386	386	386	386	
2	लागवडीलायक क्षेत्र	---"	300	2880	3383	4654	4653	4653	4653	3223	
3	पिकांखालील एकूण क्षेत्र										
3.1	तृणधान्ये	शंभर हेक्टर	830	880	902	909	844	844	844	891	

तक्ता पुढे चालू.

तक्ता क्रमांक - 1.1

निवडक निर्देशक

जिल्हा - सिंधुदुर्ग

1970-71 ते 2005-06

अनु.	बाब	परिमाण	वर्षे							
			1970-71	1980-81	1990-91	2000-01	2003-04	2004-05	2005-06	
(1)	(2)	(3)	(4)	(5)	(6)	(7)	(8)	(9)	(10)	(11)
3.2	कडधान्ये	---	43	46	32	16	19	19	19	19
3.3	तेलबिया	---	90	37	38	37	126	126	124	124
3.4	ऊस	---	0	2	2	2	2	2	2	2
3.5	कापूस	---	-	-	-	-	-	-	-	-
4	पिकांखालील निव्वळ क्षेत्र	---	900	1148	1287	1180	1351	1351	1414	1414
5	दुसोटा क्षेत्राचे निव्वळ पेरलेल्या क्षेत्राशी प्रमाण	टक्के	5.70	2.60	6.80	2.24	3.12	3.12	2.52	2.52
6	सिंचनाखालील स्थूल क्षेत्र	शंभर हेक्टर	133	124	250	367	339	339	365	365
7	सिंचनाखालील स्थूल क्षेत्राचे एकूण पिकांखालील स्थूल क्षेत्राशी प्रमाण	टक्के	10.50	10.56	18.21	25.42	24.34	24.34	25.18	25.18
8	निव्वळ सिंचन क्षेत्र	शंभर हेक्टर	100	77	214	361	308	308	332	332
9	कालव्याहारे सिंचित क्षेत्र	---	5	उ.ना.	उ.ना.	उ.ना.	उ.ना.	उ.ना.	उ.ना.	उ.ना.
10	विहिरीद्वारे सिंचित क्षेत्र	---	22	17	34	22	286	286	2	2
11	इतर साधनांनी सिंचित क्षेत्र	---	33	60	180	339	22	22	330	330
सहा कृषि अवजारे (कृषि गणना)										
1	लाकडी नांगर	हजार	197	197	198	86	86	86	86	86
2	लोखंडी नांगर	हजार	0	0	0	1	1	1	1	1
3	बैलगाड्या	हजार	2	2	2	2	2	2	2	2
4	ट्रॅक्टर	हजार	0	0	0	0	0	0	0	0
5	सिंचनाकरिता तेलावर चालणारे पंप	हजार	0	0	0	1	1	1	1	1
6	सिंचनाकरिता विद्युत्पंप	हजार	0	1	2	3	5	5	5	5
7	उसाचे चरक	हजार	0	0	0	0	0	0	0	0
7.1	शक्तीवर चालणारे	हजार	0	0	0	0	0	0	0	0
7.2	बैलाच्या मदतीने	हजार	0	0	0	0	0	0	0	0

तक्ता पुढे चालू.

तक्ता क्रमांक - 1.1

निवडक निर्देशक

जिल्हा - सिंधुदुर्ग

1970-71 ते 2005-06

अ.नं.	वाव	परिमाण	वर्ष						
			1970-71	1980-81	1990-91	2000-01	2003-04	2004-05	2005-06
			(4)	(5)	(6)	(7)	(8)	(9)	(11)
सात पशुधन (पशुगणना)									
1	एकूण पशुधन	हजार	326	306	374	373	372	372	372
2	दुग्धत्या गावा	---	41	59	28	26	24	24	26
3	दुग्धत्या ऋशी	---	17	18	22	23	21	21	21
4	शळ्या व भंड्या	---	70	78	76	51	37	37	37
5	कांबड्या व तत्सम पक्षा	---	814	1070	808	891	860	860	860
आठ मत्स्य व्यवसाय									
1	एकूण मत्स्य उत्पादन	म. टन	10	67	27	29	19	21	16
2	मच्छामार सहकारी संस्था	संख्या	32	33	22	25	31	33	33
3	संस्थाताल सभासद	संख्या	उ.ना.	उ.ना.	उ.ना.	उ.ना.	14352	उ.ना.	उ.ना.
नऊ सहकार क्षेत्र									
1	संस्था								
1.1	कृषि पतसंस्था	संख्या	683	218	226	225	228	228	228
1.2	बिगर कृषि पतसंस्था	संख्या	151	80	137	154	188	189	190
1.3	उत्पादक संस्था	संख्या	235	63	199	450	243	248	252
1.4	पणन संस्था	संख्या	38	38	40	40	41	44	49
1.5	सामाजिक सेवा संस्था	संख्या	उ.ना.	उ.ना.	उ.ना.	उ.ना.	271	295	319
2	सभासद								
2.1	कृषि पतसंस्था	संख्या(000)	196	83	120	136	144	144	144
2.2	बिगर कृषि पतसंस्था	संख्या(000)	26	उ.ना.	उ.ना.	110	139	139	139
2.3	उत्पादक संस्था	संख्या(000)	63	उ.ना.	उ.ना.	95	49	49	49
2.4	पणन संस्था	संख्या(000)	90	90	90	90	10	26	26
2.5	सामाजिक सेवा संस्था	संख्या(000)	उ.ना.	उ.ना.	उ.ना.	उ.ना.	334	338	338
3	खेळते भांडवल								
3.1	कृषि पतसंस्था	लाख रुपये	1631	1836	1233	2669	3856	3856	5624
3.2	बिगर कृषि पतसंस्था	लाख रुपये	1689	उ.ना.	उ.ना.	16129	27410	27410	27410
3.3	उत्पादक संस्था	लाख रुपये	1437	उ.ना.	उ.ना.	26413	3895	3895	3895
3.4	पणन संस्था	लाख रुपये	538	538	538	658	658	1138	1200
3.5	सामाजिक सेवा संस्था	लाख रुपये	1260	1280	1370	1380	1385	1385	1385

तक्ता घुळे चालू.

तक्ता क्रमांक - 1.1.

निघडक निर्देशक

1970-71 ते 2005-06

जिल्हा - सिंधुदुर्ग

अ.न.	बाब	प्रमाण	वर्ष							
			1970-71	1980-81	1990-91	2000-01	2003-04	2004-05	2005-06	
(1)	(2)	(3)	(4)	(5)	(6)	(7)	(8)	(9)	(10)	(11)
1 विविधी कार्ये										
1.1	शेती पतसंस्था	लाख रुपये	663	700	7061	1116	1618	1618	2199	
1.2	खिबर कार्या पतसंस्था	लाख रुपये	उ.ना.	उ.ना.	उ.ना.	12366	19580	19580	19580	
1.3	सामाजिक सेवा संस्थे	लाख रुपये	उ.ना.	उ.ना.	उ.ना.	4467	उ.ना.	उ.ना.	उ.ना.	
1.4	सामाजिक सेवा संस्थे	लाख रुपये	उ.ना.	उ.ना.	उ.ना.	उ.ना.	उ.ना.	उ.ना.	उ.ना.	
1.5	सामाजिक सेवा संस्थे	लाख रुपये	उ.ना.	उ.ना.	उ.ना.	उ.ना.	उ.ना.	उ.ना.	उ.ना.	
2 विविधी कार्ये										
1	सामाजिक सेवा संस्थे	उ.ना.	उ.ना.	उ.ना.	41011	81950	87910	77736	85549	
2	सामाजिक सेवा संस्थे	उ.ना.	उ.ना.	उ.ना.	4035	8360	12670	24042	24423	
3	सामाजिक सेवा संस्थे	उ.ना.	उ.ना.	उ.ना.	16002	24860	19820	10474	10729	
4	सामाजिक सेवा संस्थे	उ.ना.	उ.ना.	उ.ना.	14815	3450	7560	29792	30690	
5	सामाजिक सेवा संस्थे	उ.ना.	उ.ना.	उ.ना.	12831	6990	12300	3839	4854	
6	सामाजिक सेवा संस्थे	उ.ना.	उ.ना.	उ.ना.	90594	127610	140360	155883	169354	
7	सामाजिक सेवा संस्थे	संख्या	उ.ना.	उ.ना.	696	736	736	736	736	
3 विविधी कार्ये										
1	सामाजिक सेवा संस्थे	कि.मी.	5283	6838	3311	4268	4513	4760	4759	
2	सामाजिक सेवा संस्थे	कि.मी.	41	52	65	82	87	91	91	
3	सामाजिक सेवा संस्थे	कि.मी.	5.25	6.66	7.81	523	534	548	548	
4	सामाजिक सेवा संस्थे	संख्या	उ.ना.	उ.ना.	1103	2726	3434	4270	4745	
5	सामाजिक सेवा संस्थे	संख्या	उ.ना.	उ.ना.	18330	32949	46478	52050	57952	
6	सामाजिक सेवा संस्थे	कि.मी.	-	-	-	103	103	103	103	
7	सामाजिक सेवा संस्थे	संख्या	683	328	345	371	371	371	371	
8	सामाजिक सेवा संस्थे	संख्या	73	39	34	58	49	49	0	
9	सामाजिक सेवा संस्थे	संख्या	उ.ना.	उ.ना.	2691	24325	41149	45440	50752	
4 विविधी कार्ये										
1	सामाजिक सेवा संस्थे	संख्या	43	93	131	156	116	112	112	
2	सामाजिक सेवा संस्थे	संख्या	2089	5598	2580	1815	2799	2437	2437	

तक्ता पुढे चालू.

तक्ता क्रमांक - 1.1

निवडक निर्देशक

जिल्हा - सिंधुदुर्ग

1970-71 ते 2005-06

अ.न.	बाब	परिमाण								
			1970-71	1980-81	1990-91	2000-01	2003-04	2004-05	2005-06	
(1)	(2)	(3)	(4)	(5)	(6)	(7)	(8)	(9)	(10)	(11)
शैक्षणिक शिक्षण										
1 प्राथमिक										
1.1	संस्था	संख्या	2795	3501	1435	2611	1505	1505	1509	
1.2	निवासी	हजाराल	343	380	119	122	94	94	111	
1.3	शिब्यक	हजाराल	9	12	5	6	4	4	5	
1.4	एनि शिब्यक निवासी	संख्या	19	26	27	22	22	22	24	
2 माध्यमिक व उच्च माध्यमिक										
2.1	संस्था	संख्या	225	264	155	187	195	195	204	
2.2	निवासी	हजाराल	40	94	65	71	71	71	52	
2.3	शिब्यक	हजाराल	2	4	2	2	2	2	2	
2.4	एनि शिब्यक निवासी	संख्या	19	26	27	29	29	29	29	
3 उच्चशिक्षण										
3.1	संस्था	संख्या	7	13	6	14	11	11	11	
3.2	निवासी	हजाराल	3	7	6	7	7	7	7	
3.3	शिब्यक	हजाराल	0	0	0	0	0	0	0	
3.4	एनि शिब्यक निवासी	संख्या	14	19	28	26	37	37	37	
4 मानवनिर्माण										
4.1	नवजात	संख्या	14	14	12	10	11	11	11	
4.2	प्राथमिक	संख्या	1	3	7	11	11	11	11	
4.3	प्राथमिक व्यासंग केंद्र	संख्या	8	8	38	38	38	38	38	
4.4	प्राथमिक व्यासंग उपकेंद्रे	संख्या	उ.ना.	उ.ना.	उ.ना.	246	246	246	246	
4.5	स्त्रिया	संख्या	199	182	891	521	933	933	933	
4.6	नव जात लोकसंश्लेषण स्त्रिया	संख्या	28	26	114	60	107	107	107	
5 शैक्षणिक संश्लेषण										
5.1	संक शाळा	संख्या	71	71	135	176	187	187	187	
5.2	दूरदर्शन केवळ चाक्रक	संख्या	-	-	-	1487	112	104	114	
5.3	दूरदर्शन केवळ धारक	संख्या	-	-	-	8672	11774	14086	16589	
5.4	गोनर गेज संश्लेषण	संख्या	उ.ना.	उ.ना.	उ.ना.	315	571	541	408	

तब्बटिप :- '0' म्हणजे अत्यल्प आकडेवारी

आधार :- जिल्हा सांख्यिकी कार्यालय, सिंधुदुर्ग

अ. क्र.	बाळ/ तहसील	एकूण/ ग्रामीण/ नागरी	क्षेत्र चौ. कि.मी.	लोकसंख्या			कुटुंबांची संख्या	लोकसंख्येची घनता	सौ-पुरुष प्रमाण
				एकूण	पुंज	स्त्रिया			
(1)	(2)	(3)	(4)	(5)	(6)	(7)	(8)	(9)	
1	देवगड	एकूण	779.00	125288	60272	65016	25991	161	1079
		ग्रामीण	779.00	125288	60272	65016	25991	161	1079
		नागरी	0.00	0	0	0	0	0	0
2	विणवळवाडी	एकूण	416.00	48350	22067	26283	11063	116	1191
		ग्रामीण	416.00	48350	22067	26283	11063	116	1191
		नागरी	0.00	0	0	0	0	0	0
2	सावतवाडी	एकूण	773.00	138167	66628	71539	31200	179	1074
		ग्रामीण	765.00	123542	59125	64417	27807	161	1090
		नागरी	8.00	14625	7503	7122	3393	1828	949
4	नासपुंग	एकूण	618.00	116682	55885	60797	26904	189	1088
		ग्रामीण	612.00	98002	46389	51613	22670	160	1113
		नागरी	6.00	18680	9496	9184	4234	3113	967
5	पेठगाव	एकूण	290.00	88387	42631	45756	19723	305	1073
		ग्रामीण	277.00	75716	36470	39446	16807	274	1082
		नागरी	13.00	12471	6161	6310	2916	959	1024
6	कुडाळ	एकूण	819.00	132939	74134	78805	33209	167	1063
		ग्रामीण	814.50	139297	67216	72081	30090	171	1072
		नागरी	4.50	13642	6918	6724	3119	3032	972
7	सावतवाडी	एकूण	858.00	148980	71920	77060	33065	174	1071
		ग्रामीण	851.00	126079	60380	65699	27879	148	1088
		नागरी	7.00	22901	11540	11361	5186	3272	984
8	कोडगाव	एकूण	495.00	50032	24353	25679	11511	101	1054
		ग्रामीण	495.00	50032	24353	25679	11511	101	1054
		नागरी	0.00	0	0	0	0	0	0
एकूण जिल्हा	एकूण	एकूण	5207.00	868825	417890	450935	192666	167	1079
		ग्रामीण	5168.50	786506	376272	410234	173818	152	1090
		नागरी	38.50	82319	41618	40701	18848	2138	978

अ. क्र.	बाब/ तहसिल	एकूण/ प्राचीन नागरी	गावांची संख्या	शहरींची संख्या	साक्षरता (%)			प्राथमिकीय लोकसंख्या (%)		प्रमाणित लोकसंख्या (मार्च 2000)
					एकूण	पुरुष	स्त्रिया	अनुसूचित जाती	अनुसूचित जमाती	
(1)	(2)	(3)	(4)	(5)	(6)	(7)	(8)	(9)	(10)	(11)
1	हेरगढ	एकूण	97	0	79.8	90.0	70.5	2.1	0.7	129838
		प्राचीन	0	0	77.9	90.0	70.5	2.1	0.7	0
		नागरी	0	0	0.0	0.0	0.0	0.0	0.0	0
2	नेवातवाटी	एकूण	59	0	68.4	82.0	57.3	3.6	0.6	50105
		प्राचीन	59	0	68.4	82.0	57.3	3.6	0.6	0
		नागरी	0	0	0.0	0.0	0.0	0.0	0.0	0
3	मंगलवती	एकूण	104	1	78.3	88.9	68.6	4.8	0.4	144500
		प्राचीन	104	0	77.1	83.5	67.0	4.8	0.4	0
		नागरी	0	1	88.1	92.2	83.8	4.4	0.7	0
4	मंगलवती	एकूण	135	1	83.1	92.0	75.1	4.4	0.2	122600
		प्राचीन	135	0	81.8	91.5	73.2	4.7	0.1	0
		नागरी	0	1	89.8	94.1	85.3	2.7	0.4	0
5	मंगलवती	एकूण	83	1	85.1	93.8	77.1	4.2	0.2	92719
		प्राचीन	83	0	84.3	93.3	76.0	3.9	0.2	0
		नागरी	0	1	89.7	95.4	84.0	6.1	0.3	0
6	मंगलवती	एकूण	124	1	81.3	90.7	72.7	5.3	0.9	159720
		प्राचीन	124	0	80.6	90.5	71.6	5.3	1.0	0
		नागरी	0	0	88.5	92.6	84.4	4.5	0.4	0
7	सावतवाटी	एकूण	85	1	81.5	91.0	72.9	5.1	0.6	156450
		प्राचीन	85	0	79.7	90.1	70.4	5.4	0.6	0
		नागरी	0	1	91.4	95.4	87.3	3.5	0.4	0
8	दोसावती	एकूण	56	0	76.3	88.4	65.0	6.1	0.9	51849
		प्राचीन	56	0	76.3	88.4	65.0	6.1	0.9	0
		नागरी	0	0	0.0	0.0	0.0	0.0	0.0	0
एकूण तहसिल	एकूण	एकूण	743	5	80.3	90.3	71.2	4.4	0.6	907782
		प्राचीन	743	0	79.3	89.8	69.8	4.5	0.6	0
		नागरी	0	5	89.7	94.1	85.3	4.1	0.4	0

आधार - भारताची जनगणना.

तपता क्रमांक - 2.2
लोकसंख्या आणि वृद्धीदर

हा - सिध्दपूर

संदर्भ वर्ष : 1951 -2011

जनगणना वर्ष	एकूण/ग्रामीण/नगरी	लोकसंख्या			दशवार्षिक वृद्धीदर	वार्षिक चक्रवाह वृद्धीदर
		एकूण	पुरुष	स्त्रिया		
(अ)	(ब)	(क)	(द)	(इ)	(फ)	(ग)
1951	एकूण	676335	307455	368880	6.08	-
	ग्रामीण	613621	278238	335383	3.43	-
	नगरी	62714	29217	33497	41.48	-
1961	एकूण	724817	330393	394424	7.17	0.69
	ग्रामीण	669463	302393	367070	9.10	0.87
	नगरी	55354	28000	27354	11.74	-1.25
1971	एकूण	757917	342482	415435	4.57	0.45
	ग्रामीण	705705	317171	388534	5.41	0.53
	नगरी	52212	25311	26901	(-)-5.68	-0.58
1981	एकूण	780891	354128	426763	3.03	0.30
	ग्रामीण	730350	329443	400907	3.49	0.34
	नगरी	50541	24685	25856	(-)-3.20	-0.33
1991	एकूण	832152	389384	442768	6.56	0.64
	ग्रामीण	769002	357773	411229	5.29	0.52
	नगरी	63150	31611	31539	4.95	2.23
2001	एकूण	866825	417890	450935	4.41	0.43
	ग्रामीण	786506	376272	410234	2.28	0.23
	नगरी	82319	41618	40701	30.35	2.65
2011	एकूण	902155	उ.ना.	उ.ना.	3.84	0.38
	ग्रामीण	उ.ना.	उ.ना.	उ.ना.	उ.ना.	-
	नगरी	उ.ना.	उ.ना.	उ.ना.	उ.ना.	-

आधार - भारतीय जनगणना.

शहरांची वर्गवारी आणि त्यांची लोकसंख्या

संदर्भ वर्ष : 2001

क्र.	शहराचे नाव	शहराचे वर्गीकरण	लोकसंख्या			लोकसंख्या वाढीचा दशवार्षिक वृद्धीदर
			एकूण	पुरुष	स्त्रिया	
(1)	(2)	(3)	(4)	(5)	(6)	(7)
1	साह्याद्री	क वर्ग न.पा.	18680	9496	9184	3.86
2	पेण	क वर्ग न.पा.	12471	6161	6310	1.75
3	भावंतवाडी	क वर्ग न.पा.	22901	11540	11361	7.49
4	कणकवली	नगर पंचायत	14625	7503	7122	23.97
5	कुडाळ	मणना शहर	13642	6918	6724	17.58
एकूण नागरी			82319	41618	40701	9.84

आधार - भारताची जनगणना.

तथ्या क्रमांक - 2.4

मुख्य व सांमतिक काम करणा-यांचे उद्योग गटनिहाय वर्गीकरण

जिल्हा - सिंधुदुर्ग

संदर्भ वर्ष : 2001

क्र.सं.	काम करणा-यांचे क्षेत्र	एकूण	ग्रामीण	नागरी
1	2	3	4	5
मुख्य काम करणारे				
1	शेतकरी	106440	105922	518
2	शेतमजूर	23963	23777	186
3	वस्तुनिर्माण प्रक्रिया, सेवा व दुकल्या इ. घरगुती उद्योगात काम करणारे	7380	6671	709
4	इतर काम करणारे	96044	74114	21930
5	एकूण मुख्य काम करणारे	233827	210484	23343
सांमतिक काम करणारे				
6	शेतकरी	उ.ना.	उ.ना.	उ.ना.
7	शेतमजूर	उ.ना.	उ.ना.	उ.ना.
8	वस्तुनिर्माण प्रक्रिया, सेवा व दुकल्या इ. घरगुती उद्योगात काम करणारे	उ.ना.	उ.ना.	उ.ना.
9	इतर काम करणारे	उ.ना.	उ.ना.	उ.ना.
10	एकूण सांमतिक काम करणारे	171158	165415	5743
काम करणा-यांचे वर्गीकरण				
11	एकूण काम करणारे	404985	375899	29086
12	काम करणा-यांची एकूण लोकसंख्येशी टक्केवारी	46.61	47.79	35.33
13	एकूण काम न करणारे	463840	410607	53233
14	काम न करणा-यांची एकूण लोकसंख्येशी टक्केवारी	53.39	52.21	64.67
15	जिल्हाची एकूण लोकसंख्या	868825	786506	82319

आधार - भारताची जनगणना

तक्ता क्रमांक - 2.5

धर्म व वयोगटानुसार लोकसंख्या

जिल्हा - सिध्दपूर

संदर्भ वर्ष : 2001

श.क्र.	बाब	एकूण	ग्रामीण	नागरी
(1)	(2)	(3)	(4)	(5)
धर्मानुसार				
1	बौद्ध	24320	22690	1630
2	ख्रिश्चन	16001	12248	3753
3	हिंदू	802498	732134	70364
4	जैन	1437	1123	314
5	मुस्लिम	23668	17528	6140
6	शैख	234	224	60
7	धर्म न दर्शावलेले	560	516	44
8	इतर	57	43	14
सर्व धर्म (एकूण)		868825	786506	82319
वयोगटानुसार (वर्षे)				
1	0 - 6	133159	121258	11901
2	07 - 14	105518	96362	9156
3	15 - 19	82234	74559	7675
4	20 - 24	70225	62635	7590
5	25 - 29	68103	60638	7465
6	30 - 34	61858	54651	7207
7	35 - 39	61089	54341	6748
9	40 - 49	98062	87802	10260
11	50 - 59	73971	67390	6581
16	60 वर्षांपेक्षा	113994	106320	7674
17	वय अनिर्देशित	612	550	62
सर्व वयोगट (एकूण)		868825	786506	82319

आधार - भारताची जनगणना

तक्ता क्रमांक 2.6
 पारिद्वय रेषेखालील ग्रामीण कुटुंबे

पारिद्वय - ग्रामीण

संवत्स - 1998

क्र.	तालुका	ग्रामांचा क्र.प्राची संख्या	पारिद्वय रेषेखालील ग्रामीण कुटुंबे												पारिद्वय रेषे-खालील एकूण कुटुंबांची संख्या	पारिद्वय रेषे-खालील कुटुंबांची टक्के वारी
			अनुसूचित जाती			अनुसूचित जमाती			इतर			एकूण				
			शेतकरी	शेतकरी	इतर	शेतकरी	शेतकरी	इतर	शेतकरी	शेतकरी	इतर	शेतकरी	शेतकरी	इतर		
(4)	(5)	(6)	(7)	(8)	(9)	(10)	(11)	(12)	(13)	(14)	(15)	(16)	(17)			
1	तेलंगड	24463	247	296	168	6	3	5	2308	1941	1370	2561	2240	1543	6344	25.93
2	तेचवठाची	11362	344	116	103	-	-	-	2644	837	480	2983	953	583	4524	39.82
3	कणकवली	28409	583	542	253	52	13	11	5363	2210	1895	5998	2765	2159	10922	38.45
4	माळगाव	23096	302	209	420	-	18	56	3434	2479	2039	3736	2706	2515	8957	38.78
5	वगहो	16711	60	196	318	-	9	2	2143	1966	2350	2203	2171	2670	7044	42.15
6	कुंठे	51142	407	243	293	50	30	42	6617	3146	2555	7074	3721	3190	13985	45.05
7	भातवाडी	55666	135	443	970	-	-	-	3286	4025	2993	3421	4468	3963	11852	33.21
8	बाळगाव	-	-	-	-	-	-	-	-	-	-	-	-	-	-	-
	एकूण	190772	2078	2347	2825	108	73	116	25795	16604	13682	27981	19024	16623	63628	37.26

आधार:- प्रकल्प संचालक, निलस ग्रामीण विकास संस्था, सिंधुदुर्ग

तक्ता क्रमांक - 3.1

क्षेत्रवार जिल्हा उत्पन्न व दरडाई जिल्हा उत्पन्न - चालू किंमतीनुसार

जिल्हा - जिल्हा सिंधुदुर्ग

संदर्भ वर्ष : 2003-04 व 2004-05

(रु हजारात)

क्र. क्र.	क्षेत्र	वर्ष 2003-04 *		वर्ष 2004-05 @	
		स्वूय जिल्हा उत्पन्न	निष्कळ जिल्हा उत्पन्न	स्वूय जिल्हा उत्पन्न	निष्कळ जिल्हा उत्पन्न
(1)	(2)	(3)	(4)	(5)	(6)
1	हत्ती	6568961	6180681	6653156	6259900
1	कापड संवर्धन	393504	388252	435357	429547
1	भाषणकारी	309799	264762	380886	325514
1	खाण व वगड खाणिकामें	90021	74878	90805	75531
प्राथमिक क्षेत्र एकूण		7362285	6908573	7560205	7090492
2	नांदणीकृत नद्यांग	1017104	772357	852906	647670
2	अनांदणीकृत उद्योग	1017984	799956	1215007	954781
2	चौथवांग	1532136	1477216	1729013	1667035
2	पेठ, गेल व पाणौपुरवळ	438553	270619	490661	302773
द्वितीय क्षेत्र एकूण		4905777	3320147	4287587	3572259
3	रेल्वे	9225	7433	10351	8433
3	परिवहन, साठवणूक	995602	788982	1224001	969981
3	दळणवळण	1093265	916542	1224429	983519
3	व्यापार व उद्योग	3392123	3303891	4121445	4014243
4	वैद्यक व विमा उद्योग	2800232	2654908	2990576	2832219
4	अपत्याय लेख	1039973	891205	1161615	995447
4	साधन साधन सेवा	1047465	927626	1228051	1087552
4	इतर सेवा	3146108	3019237	3381940	3245559
तृतीय क्षेत्र एकूण		13523993	12509824	15342408	14136953
एकूण जिल्हा उत्पन्न		24892055	22738545	27190199	24799704
दरडाई जिल्हा उत्पन्न(रु)		28485	26021	31004	28278
एकूण राज्य उत्पन्न		3280524659	2904100248	3718776349	3284514570
दरडाई राज्य उत्पन्न (रु)		32587	28848	36423	32170
एकूण जिल्हा उत्पन्नाचा राज्य उत्पन्नाचा टक्केवारी		- 0.76	0.78	0.73	0.76

टिप : 1) * अस्थायी @ प्रारंभिक 2) आकडे पूर्णांकात दिल्याने बेरजा जुळतीलच असे नाही.

आधार - अर्थ व सांख्यिकी संचालनालय, मुंबई

सत्रवार जिल्हा उत्पन्न व दरडोई जिल्हा उत्पन्न - स्थिर किमतीनुसार (1993-94)

जिल्हा - सिंधुदुर्ग

संदर्भ वर्ष : 2003-04 व 2004-05

(रु.हजार)

क्र. सं.	वैय	वर्ष 2003-04 *		वर्ष 2004-05 @	
		स्थूल जिल्हा उत्पन्न	निष्कळ जिल्हा उत्पन्न	स्थूल जिल्हा उत्पन्न	निष्कळ जिल्हा उत्पन्न
(1)	(2)	(3)	(4)	(5)	(6)
1.1	कृषी	4768623	4521655	4629278	4389526
1.2	वन संवर्धन	155385	153012	156127	153743
1.3	मासमासे	188699	160929	236414	201622
1.4	दुग्ध व नगद खाणकाम	34465	28445	35476	29279
आर्थिक क्षेत्र एकूण		5147172	4864041	5057295	4774170
2.1	नॉनफॅक्ट उद्योग	612340	440528	463367	333354
2.2	अनॉनफॅक्ट उद्योग	682930	555443	746928	607495
2.3	बांधकाम	798717	760382	896721	853682
2.4	वीज, गॅस व पाणीपुरवठा	269041	172520	306012	196227
दिल्याने येते एकूण		2363028	1928873	2413028	1990758
3.1	रस्ते	6885	5829	7280	6208
3.2	परिवहन, साठवणूक	532836	402835	584091	441585
3.3	दळणवळण	1595756	1497272	1963357	1798231
3.4	न्यायालय व न्यायालयगृहे	1874525	1816354	2145687	2079090
3.5	वैद्यक व विंगड उद्योग	1546241	1448184	1587117	1483598
3.6	अनलाभ लेखा	445070	363242	449134	366559
3.7	सार्वजनिक प्रशासन	516744	455457	572350	504468
3.8	इतर सेवा	1609256	1531697	1661323	1581254
मूल्य क्षेत्र एकूण		8127323	7520870	8970339	8260993
एकूण जिल्हा उत्पन्न		15637523	14313784	16440662	15025920
दरडोई जिल्हा उत्पन्न (रु)		17895	16380	18746	17133
एकूण राज्य उत्पन्न		1921904687	1687755672	2082532214	1823887020
दरडोई राज्य उत्पन्न (रु)		19091	16765	20397	17864
एकूण जिल्हा उत्पन्नाची एकूण राज्य उत्पन्नाशी टक्केवारी		0.81	0.85	0.79	0.82

टिप : 1) * अस्थायी @ प्रारंभिक 2) आकडे पूर्णांकात दिल्याने बरेजा जुळतीलच असे नाही.

आधार - अर्थ व सांख्यिकी संचालनालय, मुंबई

तक्ता क्रमांक - 4.2

पिंपरी-चिंचली मध्यालयातील भरतवाच्या वस्तूंच्या मासिक सरासरी किंमती (रुपये)

वस्तूचे नाव व प्रत	पत्रिमाण	जानेवारी 2005	फेब्रुवारी 2005	मार्च 2005	एप्रिल 2005	मे 2005
(1)	(2)	(3)	(4)	(5)	(6)	(7)
1. चिंचली	किलो	22.37	20.00	22.00	20.00	22.00
2. चिंचली	किलो	15.25	13.87	16.00	14.00	17.50
3. चिंचली	किलो	15.00	15.00	15.00	15.00	15.00
4. चिंचली (संकरित)	किलो	12.00	13.00	12.00	12.00	12.00
5. चिंचली (वशा)	किलो	15.00	17.90	15.00	15.00	15.00
6. चिंचली	किलो	8.00	8.00	8.75	8.00	10.00
7. चिंचली (संकरित)	किलो	44.00	33.50	44.00	32.50	44.00
8. चिंचली	किलो	32.25	27.00	30.00	26.00	35.00
9. चिंचली	किलो	32.00	28.50	30.50	29.50	34.00
10. चिंचली	किलो	42.00	30.00	48.00	33.50	54.00
11. चिंचली	किलो	46.00	28.00	48.50	28.00	54.00
12. चिंचली	किलो	29.00	29.00	28.50	29.00	21.00
13. चिंचली	किलो	उ.ना.	उ.ना.	उ.ना.	उ.ना.	उ.ना.
14. चिंचली	किलो	25.00	20.00	18.00	24.00	28.00
15. चिंचली	किलो	32.00	24.00	30.00	24.00	32.00
16. चिंचली	किलो	33.00	30.00	32.50	30.00	32.00
17. चिंचली	किलो	15.25	15.00	15.00	15.00	16.75
18. चिंचली	किलो	उ.ना.	उ.ना.	उ.ना.	उ.ना.	उ.ना.
19. चिंचली	किलो	उ.ना.	उ.ना.	उ.ना.	उ.ना.	उ.ना.
20. चिंचली	किलो	19.00	18.50	19.25	18.38	20.00
21. चिंचली	किलो	22.00	22.00	20.50	23.50	23.50
22. चिंचली (सुटे)	किलो	52.00	56.00	50.00	57.75	57.00
23. चिंचली (सुटे)	किलो	56.25	56.00	55.00	56.50	56.25
24. चिंचली (सुटे)	100ग्रम	17.50	18.00	17.62	17.50	17.50
25. चिंचली (सुटे)	किलो	15.00	18.00	15.00	15.00	15.00

तक्ता पुढे चालू...

तक्ता क्रमांक - 4.2

जिल्हा - सिध्दपूर जिल्हा मुख्यालयातील महत्वाच्या वस्तूंच्या मासिक सरासरी किरकोळ किंमती (रुपये)

अ. क्र.	वस्तूचे नाव व प्रत	परिमाण	जून 2005	जुलै 2005	ऑगस्ट 2005	सप्टेंबर 2005
(1)	(2)	(3)	(9)	(10)	(11)	(12)
1	तांदूळ	किलो	20.50	22.00	22.00	22.00
2	14.00	14.00	15.00	15.00
3	गव्हाचे पीठ	किलो	15.00	15.00	15.00	15.50
4	ज्वारी (संकरित)	किलो	12.00	12.00	12.00	12.00
5	ज्वारी (दशा)	किलो	15.75	15.00	15.00	15.00
6	बाजरी	किलो	8.00	8.00	8.00	8.00
7	सुपारी चण्या (अड्डा)	किलो	34.00	40.00	40.00	40.00
8	सरभरा जवळ	किलो	26.50	28.40	30.00	30.00
9	दूरधळ	किलो	31.00	33.20	34.00	34.00
10	मसूरधळ	किलो	34.50	36.00	38.00	38.00
11	उड्डेकाल	किलो	28.50	30.40	32.00	32.00
12	मसूरधळ	किलो	28.50	30.00	30.00	30.00
13	मटकी	किलो	उ.ना.	उ.ना.	उ.ना.	उ.ना.
14	पांढरा बाटाणा	किलो	24.00	24.00	24.00	24.00
15	माखुबाणा	किलो	24.00	24.00	24.00	24.00
16	शेंगदाणे	किलो	30.50	32.40	32.00	32.00
17	रवा	किलो	14.75	14.00	15.00	15.00
18	मका	किलो	उ.ना.	उ.ना.	उ.ना.	उ.ना.
19	पाह	किलो	उ.ना.	उ.ना.	उ.ना.	उ.ना.
20	साखर	किलो	18.38	18.20	19.00	19.00
21	गहू गिबट्टा	किलो	24.00	24.00	24.00	24.00
22	पोडोला भुईमुगाचे सुटे	किलो	57.75	54.00	56.00	56.00
23	वनस्पती तूप (सुटे)	किलो	54.50	51.20	55.00	55.00
24	द्यावरल तेल (सुटे)	100 ग्रॅम	17.50	17.50	17.50	17.50
25	ज्वारीचे दूध (सुटे)	लीटर	15.00	15.00	15.00	15.00

तक्ता पुढे आहे.

जिल्हा:- सिध्दगंजिल्हा मुख्यालयातील महत्वाच्या वस्तूंच्या मासिक सरासरी किरकोळ किंमती (रुपये)

तक्ता क्रमांक - 47

क्र. क्र. वस्तूचे नाव व प्रत	परिमाण	ऑक्टोबर 2005	नोव्हेंबर 2005	डिसेंबर 2005	वर्षाची सरासरी	मागील वर्षाची सरासरी	
(1)	(2)	(3)	(13)	(14)	(15)	(16)	(17)
1	नायक	किलो	22.50	22.50	22.50	21.70	20.28
2	गहू	किलो	15.00	15.00	15.00	14.98	13.75
3	ज्वारी (संफारित)	किलो	15.30	15.00	15.00	15.07	15.16
4	ज्वारी (संफारित)	किलो	15.00	13.20	13.20	12.53	12.99
5	ज्वारी (दशा)	किलो	12.00	14.40	14.40	14.88	16.30
6	काजरी	किलो	8.00	8.00	8.00	8.23	8.28
7	काजूली चणे (शाब्या)	किलो	40.00	44.00	44.00	40.00	31.82
8	करमरा डाळ	किलो	30.00	31.60	31.60	29.86	26.04
9	तूर डाळ	किलो	34.00	32.40	32.40	32.13	33.85
10	मूग डाळ	किलो	36.00	42.00	42.00	39.50	27.75
11	उदके डाळ	किलो	40.00	46.00	46.00	38.28	25.28
12	पसु डाळ	किलो	30.00	30.00	30.00	28.75	29.83
13	चटणी	किलो	उ.ना.	उ.ना.	उ.ना.		
14	पावरी भाट्या	किलो	28.00	28.00	28.00	24.58	23.38
15	साबुदाणा	किलो	26.00	31.20	31.20	27.20	24.00
16	शेंगादाणे	किलो	34.00	34.00	34.00	32.20	32.08
17	रवा	किलो	15.00	15.00	15.00	15.06	14.33
18	मिठा	किलो	उ.ना.	उ.ना.	उ.ना.	उ.ना.	13.35
19	सोडे	किलो	उ.ना.	उ.ना.	उ.ना.	उ.ना.	15.38
20	साखर	किलो	18.50	19.00	19.00	18.85	15.61
21	गहू गिळता	किलो	24.00	22.40	22.40	23.03	21.51
22	गोडोला पुरवणुगळे (कुटे)	किलो	56.00	52.80	52.80	54.84	54.98
23	पनसणी तूप (सुटे)	किलो	55.00	55.00	55.00	55.06	55.53
24	खांबरल तेल (सुटे)	100ग्रम	17.50	17.50	17.50	17.55	उ.ना.
25	मसाले वुच (सुटे)	लीटर	15	15.00	15.00	15.25	18.00

तक्ता पुढे चालू.

तक्ता क्रमांक - 4.2

जिल्हा:- सिंधुदुर्ग जिल्हा मूख्यालयातील महत्वाच्या वस्तूंच्या मासिक सरासरी किरकोळ किमती (रुपये)

अ	वस्तूचे नाव व प्रत	परिमाण	जानेवारी 2005	फेब्रुवारी 2005	मार्च 2005	एप्रिल 2005	मे 2005
(1)	(2)	(3)	(4)	(5)	(6)	(7)	(8)
1	नांदूळ	किलो	22.37	20.00	22.00	20.00	22.00
26	दही	किलो	165.00	163.00	160.25	165.00	165.00
27	बाकडाचे मास	किलो	140.00	140.00	140.00	130.00	140.00
28	फावडी (क्रॉयलर) न साललली	किलो	50.00	55.00	40.00	50.00	47.50
29	नाचे मासे (स्थानिक)	किलो	80.00	80.00	80.00	80.00	80.00
30	मंडी चॉनचोनी (सुधारित)	उज्जन	20.00	22.50	20.00	20.00	20.00
31	आयोडीनयुक्त मीठ	किलो	8.00	7.00	8.37	7.00	8.62
32	हळद पावडर (सुटी)	100 ग्रॅम	8.25	7.00	8.62	8.00	8.25
33	गरम मसाला पावडर (स्थानिक)	100 ग्रॅम	13.50	12.00	13.00	13.50	12.50
34	दटाटे	किलो	14.25	10.00	10.50	10.00	10.00
35	कांदे	किलो	10.00	5.50	7.00	10.50	5.50
36	लसूण	100 ग्रॅम	5.00	3.00	5.00	4.00	5.25
37	कडा (जळगाव)	उज्जन	15.00	15.00	14.00	12.00	14.75
38	मफरचंद	किलो	52.50	90.00	80.00	70.00	90.00
39	चटपत्ती	किलो	175.20	175.20	169.50	130.00	174.50
40	चोचेल (सु.ज.)	लीटर	उ.ना.	उ.ना.	उ.ना.	उ.ना.	उ.ना.
41	रंकेल (स्थ.था.दु.)	लीटर	9.80	9.80	9.80	9.80	9.80
42	पटाल	लीटर	42.07	42.07	42.07	42.07	42.07
43	काचोनी	1 टन	0.50	0.50	0.50	0.50	0.50
44	सुपानना सावण	250ग्रॅम	16.00	16.00	16.00	16.00	16.00
45	प्रसावण सावण	1 बडी	13.00	13.00	13.00	13.00	15.00
46	ब्रेड (स्थानिक)	400 ग्रॅम	7.50	7.50	7.50	7.50	7.50
47	गॅस सांनिडर (स्वयंपाकाचा)	प्रत्येकी	289.30	289.30	289.30	289.30	289.30
48	हालकम पावडर (गॉन्डस/नलसम)	100 ग्रॅम	29.00	24.00	29.00	32.00	32.00
49	दुध पेट (कोलपेट गाणी/ तसम)	100 ग्रॅम	26.00	25.00	26.00	25.00	26.00
50	सोने (स्टॅण्डर्ड)	10 ग्रॅम	उ.ना.	उ.ना.	उ.ना.	उ.ना.	उ.ना.
51	चांदी	10 ग्रॅम	उ.ना.	उ.ना.	उ.ना.	उ.ना.	उ.ना.

तक्ता पुढे चालू.

जिल्हा:- सिध्दपूर जिल्हा मुख्यालयातील महत्वाच्या वस्तूंच्या मासिक सरासरी किरकोळ किंमती (रुपये)

क्र	वस्तूचे नाव व पत्र	परिमाण	जून 2005	जुलै 2005	ऑगस्ट 2005	सप्टेंबर 2005
(1)	(2)	(3)	(9)	(10)	(11)	(12)
	सांडल	किलो	20.50	22.00	22.00	22.00
26	दुधाचे शुद्ध तूप	किलो	165.00	165.00	160.00	160.00
27	दुधाचे तूप	किलो	130.00	132.00	140.00	140.00
28	काढडा (सांडल) न सोललेली	किलो	50.00	50.00	50.00	50.00
29	नाळे घामे (स्थानिक)	किलो	80.00	80.00	80.00	80.00
30	मॅन्डी चॅम्डीनी (सुधारित)	उत्पन्न	20.00	20.00	20.00	20.00
31	आर्वांठीमधुका पीठ	किलो	7.00	7.00	8.00	8.00
32	हळद पावडर (सुटा)	100 ग्रॅम	7.75	7.00	7.00	7.00
33	गरम मसाला पावडर (स्थानिक)	100 ग्रॅम	13.75	13.00	14.00	14.00
34	नारळे	किलो	9.50	10.40	10.00	12.00
35	नाळे	किलो	7.25	8.20	10.00	10.00
36	लसूण	100 ग्रॅम	4.00	4.00	4.00	4.00
37	कळो (जळगाव)	उत्पन्न	12.00	12.60	12.00	12.00
38	प्रकारकंद	किलो	70.00	70.00	70.00	70.00
39	चलगाडी	किलो	120.00	126.00	170.00	170.00
40	सॅकेल (सु.बा.)	लॅटर	उ.ना.	उ.ना.	उ.ना.	उ.ना.
41	सॅकेल (स्थ.धा.दु.)	लॅटर	9.80	9.80	9.80	9.80
42	पटोल	लॅटर	42.76	44.84	44.84	47.26
43	काढपेटी	1 नग	0.50	0.50	0.50	0.50
44	सुधारित काढपेटी	250 ग्रॅम	16.00	16.00	16.00	16
45	प्रनावन तांदूळ	1 यडी	13.00	13.00	13.00	13.00
46	मूठ (स्थानिक)	400 ग्रॅम	7.50	7.50	7.50	7.50
47	गम मसालेकर (स्यंयपाकाचा)	प्रत्येकी	289.30	289.30	296.00	296.00
48	हळद पावडर (मॅन्डुस/तत्सम)	100 ग्रॅम	31.25	29.00	28.75	29.00
49	दुध पावडर (मॅन्डुस/तत्सम)	100 ग्रॅम	25.25	26.00	26.00	26.00
50	साणे (सु.बा.)	10 ग्रॅम	उ.ना.	उ.ना.	उ.ना.	उ.ना.
51	चादी	10 ग्रॅम	उ.ना.	उ.ना.	उ.ना.	उ.ना.

सका पुरे चालू.

तक्ता क्रमांक - 4.2

जिल्हा - सिध्दगर्जजिल्हा भूखोलधातील महत्वाच्या वस्तूंच्या मासिक सरासरी किरकोळ किमती (रुपये)

क्र.सं.	वस्तूचे नाव व घट	प्रमाण	ऑक्टोबर 2005	नोव्हेंबर 2005	डिसेंबर 2005	वर्षाची सरासरी	मागील वर्षाची सरासरी
(1)	(2)	(3)	(13)	(14)	(15)	(16)	(17)
1	बेटेल	किलो	22.50	22.50	22.50	21.70	20.25
26	तडवीने सुशेद दूध	किलो	175.00	170.00	165.00	165.02	150.00
27	कोकलाचे मास	किलो	140.00	140.00	140.00	137.67	118.12
28	कोबडी (झोयलर) व सोललेली	किलो	50.00	50.00	50.00	49.38	57.88
29	गव्हे घाव्हे (खानिक)	किलो	80.00	80.00	80.00	80.00	80.58
30	जडी नमोवडीनी (बुनारिता)	उज्वन	20.00	20.00	20.00	20.21	21.45
31	आपोडोमपुता मीठ	किलो	9.00	8.50	8.00	7.87	7.00
32	हळद पावडर (सुटी)	100 ग्रॅम	7.00	7.00	7.00	7.49	7.00
33	गम मसाला पावडर (स्थानिक)	100 ग्रॅम	13.00	13.00	13.60	13.24	12.00
34	गव्हे	किलो	10.00	12.00	12.00	10.89	9.33
35	गव्हे	किलो	12.00	16.00	16.00	9.83	9.30
36	लवंग	100 ग्रॅम	4.00	4.25	4.80	4.28	3.82
37	कडो (जळगाव)	उज्वन	15.00	15.00	15.00	13.70	14.01
38	गव्हे	किलो	50.00	50.00	50.00	67.71	69.00
39	बटावडी	किलो	170.00	170.00	170.00	159.20	120.00
40	गव्हे (बु.जा.)	लॉटर	उ.ना.	उ.ना.	उ.ना.	उ.ना.	उ.ना.
41	गव्हे (स्व.था.व्हे.)	लॉटर	9.80	9.80	9.80	9.80	9.80
42	गव्हे	लॉटर	48.07	48.00	48.07	44.52	39.36
43	जवळे	1 नग	0.50	0.50	0.50	0.50	0.63
44	गुणपाका सावण	250ग्रॅम	16.00	16.00	16.00	16.00	16.00
45	गव्हे	1 बडी	13.00	13.00	13.00	13.00	12.24
46	गव्हे (स्थानिक)	400 ग्रॅम	7.50	7.50	7.50	7.50	10.30
47	गम सोलडर (स्वयंपाकाचा)	प्रत्यकी	296.09	296.00	296.00	292.09	254.23
48	गव्हे पावडर (पॉन्डर/मसम)	100 ग्रॅम	29.00	29.00	29.00	29.25	24.50
49	गुण पावडर (स्वयंपाकाचा)	100 ग्रॅम	26.00	26.00	26.00	25.77	25.00
50	गव्हे (स्टॅण्डर्ड)	10 ग्रॅम	उ.ना.	उ.ना.	उ.ना.	उ.ना.	उ.ना.
51	गव्हे	10 ग्रॅम	उ.ना.	उ.ना.	उ.ना.	उ.ना.	उ.ना.

आधार - अर्थ व सांख्यिकी संचालनालय, मुंबई

तक्ता क्रमांक - 4.3

ग्राहक किंमतीचे निर्देशांक (पायाभूत वर्ष : 1982=100)

जिल्हा सिंधुदुर्ग

केंद्र - मुंबई

संदर्भ - 2005-06

अ. क्र.	महिना/ वर्ष	अन्नगट	पान, सुपारी तंबाखू इ.	इंधन व दिवाबत्ती	घरबांधणी	कापड, बिछाने व पादत्राणे	संकीर्ण	सर्वसाधारण निर्देशांक
1	2	4	5	6	7	8	9	10
1	एप्रिल -05	599	734	930	1127	375	570	619
2	मे -05	601	737	419	1127	375	572	589
3	जून-05	605	उ.ना.	उ.ना.	उ.ना.	उ.ना.	उ.ना.	591
4	जुलै-05	623	उ.ना.	उ.ना.	उ.ना.	उ.ना.	उ.ना.	603
5	ऑगस्ट-05	629	उ.ना.	उ.ना.	उ.ना.	उ.ना.	उ.ना.	607
6	सप्टेंबर-05	626	उ.ना.	उ.ना.	उ.ना.	उ.ना.	उ.ना.	610
7	ऑक्टोबर-05	636	उ.ना.	उ.ना.	उ.ना.	उ.ना.	उ.ना.	617
8	नोव्हेंबर-05	639	उ.ना.	उ.ना.	उ.ना.	उ.ना.	उ.ना.	619
9	डिसेंबर-05	635	उ.ना.	उ.ना.	उ.ना.	उ.ना.	उ.ना.	619
10	जानेवारी-06*	उ.ना.	उ.ना.	उ.ना.	उ.ना.	उ.ना.	उ.ना.	122
11	फेब्रुवारी-06*	उ.ना.	उ.ना.	उ.ना.	उ.ना.	उ.ना.	उ.ना.	121
12	मार्च-06*	उ.ना.	उ.ना.	उ.ना.	उ.ना.	उ.ना.	उ.ना.	121
वार्षिक सरासरी		621.44	735.50	674.50	1127.00	375.00	571.00	613.33

टीप :- *जानेवारी 2006 पासून पायाभूत वर्ष 2001=100 असल्याने जुनी व नवीन मालिका जोडणारा गुणक (मुंबई-5.18) वापरून सरासरी काढली आहे.

आधार:- कामगार आयुक्त यांचे कार्यालय, मुंबई

तकना क्रमांक - 4.4

किंमतीचे महत्वाचे निर्देशांक

जिल्हा :- सिंधुदुर्ग

संदर्भ - 2005-06

अ. क्र.	महिना / वर्ष	अखिल भारतीय घाऊक किंमत निर्देशांक (पायाभूत वर्ष 1993-94) ++	ग्राहक किंमत निर्देशांक							
			औद्योगिक कामगारांसाठी (पायाभूत वर्ष 1982) @		महाराष्ट्र (पायाभूत वर्ष 2003) #		शेतमजुरांसाठी (पायाभूत वर्ष 1986-87) \$		शहरी अश्रमिक कर्मचा-यांसाठी (पायाभूत वर्ष 1984-85) +	
			मुंबई	अखिल भारत	ग्रामीण	नागरी	महाराष्ट्र	अखिल भारत	मुंबई	अखिल भारत
(1)	(2)	(3)	(4)	(5)	(6)	(7)	(8)	(9)	(10)	(11)
1	एप्रिल -05	191.6	619	529	105.06	105.52	348	341	439	443
2	मे-05	192.1	589	527	105.59	106.23	351	343	441	445
3	जून-05	193.2	591	529	107.11	106.97	353	345	442	448
4	जुलै-05	194.6	603	538	107.70	107.73	362	350	448	455
5	ऑगस्ट-05	195.3	607	540	108.47	108.45	366	352	450	456
6	सप्टेंबर-05	197.2	610	542	108.79	108.56	365	354	450	458
7	ऑक्टोबर-05	197.8	617	548	109.01	109.03	368	356	453	460
8	नोव्हेंबर-05	198.2	619	553	108.42	109.24	368	360	455	463
9	डिसेंबर-05	197.2	619	550	108.21	108.05	367	358	454	461
10	जानेवारी-06	196.3	632	551	107.32	107.32	363	357	453	462
11	फेब्रुवारी-06	196.4	627	551	106.86	107.22	364	357	454	461
12	मार्च-06	196.8	627	551	107.17	107.35	363	358	455	463

आधार:-1) +केंद्रीय सांख्यिकीय संघटना, नवी दिल्ली. 2)++ अर्थिक सल्लागार, उद्योग मंत्रालय, भारत सरकार, नवी दिल्ली.

3)@ ग्रम केंद्र, भारत सरकार, सिमला 4) \$कामगार आयुक्त यांचे कार्यालय, मुंबई

5) #अर्थ व सांख्यिकी संचालनालय, मुंबई

तक्ता क्रमांक - 5.1
गोळा कलेला जमीन महसूल

संदर्भ वर्ष-2005-06
(रुपये हजार)

अ. क्र.	तालुका	जमीन महसुलाची एकूण जागा	जमीन महसुलाची एककाची	एकूण मागणी (3+4)	सूट	निलंबित वसुलीची रक्कम	वसुली पात्र रक्कम {5 (6+7)}	प्रत्यक्ष वसुली	खातेदारांची संख्या
(1)	(2)	(3)	(4)	(5)	(6)	(7)	(8)	(9)	(10)
1	रेवगाड	1605	0	1605	-	-	1605	2449	44712
2	बैभववाडी	960	0	960	-	-	960	1035	16118
3	कणकवली	2312	0	2312	-	-	2312	3575	63442
4	मारावण	1045	0	1045	-	-	1045	2663	74819
5	बेगुली	2156	0	2156	-	-	2156	3673	38092
6	कुडाल	2549	0	2549	-	-	2549	4020	42184
7	सावंतावाडी	1351	0	1351	-	-	1351	3324	47202
8	दोडामार्ग	352	0	352	-	-	352	1062	14575
जिल्हा एकूण		12330	0	12330	-	-	12330	21801	341054

आधार - जिल्हाधिकारी कार्यालय सिंधुदुर्ग

तक्ता क्रमांक - 5.2

स्थानिक स्वराज्य संस्थांचे उत्पन्न व खर्च

जिल्हा - सिधुदुर्ग

संदर्भ वर्ष-2005-06

(रुपये लाखात)

क्र. सं.	बाब	ग्राम- पंचायत	जिल्हा परिषद	नगर पंचायत	नगर परिषद	कटक मंडळ
(1)	(2)	(3)	(4)	(5)	(6)	(7)
	स्थानिक स्वराज्य संस्थांची संख्या	433	1	1	3	0
अ)	जमा					
1	सुरूवातीची शिल्लक	581	2611	74	817	0
2	चालू वर्षातील जमा					
	2.1 शासकीय अनुदाने व धर्गणी	1635	14503	86	785	0
	2.2 स्वयं प्रचलित कर	436	64	27	256	0
	2.3 इतर जमा	0	3204	71	492	0
	2.4 एकूण (जाच 2.1 ते 2.3)	2071	17771	184	1533	0
	एकूण धर्गणी (सुरूवातीची शिल्लक मिळून)	2652	20382	258	2350	0
ब)	खर्च					
3	चालू वर्षातील खर्च					
	3.1 सामान्य प्रशासन	243	744	25	174	0
	3.2 शिक्षण	8	8686	0	16	0
	3.3 सार्वजनिक आरोग्य	86	1079	44	425	0
	3.4 इतर	1617	6285	138	1151	0
	एकूण (3.1 ते 3.4)	1954	16794	207	1766	0
	4) अखेरची शिल्लक	698	3588	51	584	0
	एकूण खर्च (अखेरची शिल्लक मिळून) (स्तंभ 3+4)	2652	20382	258	2350	0

आधार :- 1) जिल्हा परिषद, 2) ग्रामपंचायत विभाग, जिल्हा परिषद, सिधुदुर्ग

कटक मंडळ/ नगरपरिषदा, वेगुर्ला, मालवण, सावंतवाडी, नगरपंचायत कणकवली

तक्ता क्रमांक - 5.3

बँक कार्यालये, वर्गीकृत बँकांची संख्या, ठेवी व कर्जे

जिल्हा - सिंधुदुर्ग

संदर्भ वर्ष-2005-06

अ. क्र.	तालुका	बँकांची कार्यालये असलेली गावे व शहरे	वर्गीकृत बँका (संख्या)	वर्गीकृत बँकांची शाखा कार्यालये	वर्गीकृत बँकांच्या ठेवी (लाख रुपये)
(1)	(2)	(2)	(4)	(5)	(6)
1	देवगड	15	5	11	9187
2	वीरवाडी	6	2	3	7313
3	कणकवली	11	5	10	9187
4	मानवण	14	6	13	11916
5	पेंगुर्ला	9	5	10	7803
6	कुदाळ	17	8	17	21598
7	सावंतवाडी	12	7	13	13610
8	दोडामार्ग	6	2	5	5108
जिल्हा एकूण		90	10	82	85722

टिप :- तक्ता क्रमांक 4 चा एकूण ही वर्गीकृत बँकांची संख्या असल्याने तालुकावार बरीज जुळणार नाही.

साधार :- जिल्हा अग्रणी बँक ऑफ इंडिया, सिंधुदुर्ग

तक्ता क्रमांक - 5.4

अल्पबचत कार्यक्रमाची प्रगती

जिल्हा - सिंधुदुर्ग

संदर्भ वर्ष-2004-05 व 2005-06

(रुपये लाखात)

अ.क्र.	योजनाचे नाव	2005-06 अखेर अल्पबचत खात्यांची संख्या	2004-05 मधील अल्पबचत खात्यांतील गुंतवणूक		सन 2005-06 मधील अल्पबचत खात्यांतील गुंतवणूक	
			ढोबळ	निव्वळ	ढोबळ	निव्वळ
(1)	(2)	(3)	(4)	(5)	(6)	(7)
1	टपाल बचत खाते	137891	3261.29	440.63	4563.47	576.49
2	गुनगावली ठंडी	323006	2798.79	832.01	3098.64	907.94
3	समथकळ ठंडी	20390	1271.01	553.77	1512.41	613.77
4	सांख्यिक भाविष्य निर्वाह निधी					
	4.1 स्टेट बँक	4564	903.41	691.38	1221.11	930.65
	4.2 बँक ऑफ महाराष्ट्र	-	-	-	-	-
	4.3 टपाल खाते	151	86.25	62.57	107.10	53.99
	4.4 शार बँक	-	-	-	-	-
5	राष्ट्रीय बचत प्रमाणपत्रे	-	880.37	308.10	1021.89	250.85
6	बांधणी विकास पत्रे	-	-	(-)114.43	-	-
7	विशेष विनय पत्रे	-	2518.83	1640.49	3342.65	1514.43
8	मासिक जमाती योजना	35748	4319.69	3275.46	4370.75	2957.29
9	राष्ट्रीय बचत योजना-87	-	-	(-)8.75	-	-
10	राष्ट्रीय बचत योजना-92	-	-	(-)0.83	-	-
11	समसाधारण	148	265.07	265.07	418.50	401.59
11	शार संच योजना	195	-	(-)0.21	-	-
जिल्हा एकूण		522093	16304.71	7945.26	19656.52	8207.00

आधार :- सहायक संचालक (अल्पबचत), जिल्हाधिकारी कार्यालय सिंधुदुर्ग

तक्ता क्रमांक - 5.5
आयुर्विमा विषयक आकडेवारी

जिल्हा - गंगापूर

संदर्भ वर्ष-2005-06

अ. क्र.	बाब	परिमाण	तपशील
(1)	(2)	(3)	(4)
1	आयुर्विमा महामंडळाच्या जिल्हातील शाखा	संख्या	3
2	याल विमा पॉलिसीज (मार्च 2006 अखेर)	संख्या	210280
3	मार्च अखेर व्यपगत विमा पॉलिसीज	संख्या	37385
4	नवीन व्यवसाय (2005-06)		
	4.1 इतरविलेपी विमापत्रे	संख्या	24840
	4.2 विमा रक्कम	(रु लाख)	15632
	4.3 विम्याचा प्रथम हप्ता रक्कम.	(रु लाख)	637
5	जिल्हातील विमा प्रतिनिधीची संख्या		
	5.1 एकूण विमा प्रतिनिधी	संख्या	914
	5.2 एकूण पैकी ग्रामीण विमा प्रतिनिधी	संख्या	842
	5.3 एकूण पैकी महिला विमा प्रतिनिधी	संख्या	286
	5.4 एकूण महिला प्रतिनिधीपैकी ग्रामीण महिला प्रतिनिधी	संख्या	258

टिप - वरील माहिती केवळ भारतीय जीवन विमा निगम यांच्याकडील असून यात खाजगी विमा कंपन्यांचा समावेश केलेला नाही.

स्वाधार :- भारतीय जीवन विमा निगम, कुडाळ, कणकवली, मालवण

तक्ता क्रमांक - 6.1

जमिनीचा वापर

संदर्भ वर्ष : 1999-2000

(क्षेत्र हेक्टर मध्ये)

क्र.सं.	जिल्हा	तालुका	एकूण शैक्षणिक क्षेत्र	जंगल व्याप्त क्षेत्र	शेतीला उपलब्ध नसलेले क्षेत्र			पडीत जमिनीव्यतिरिक्त लागवड न झालेली एकूण जमीन
					बिगर शेती पावसाखालील जमीन	पडीत/ लागवडी लायक नसलेली जमीन	एकूण (5+6)	
(1)	(2)	(3)	(4)	(5)	(6)	(7)	(8)	
1	तेरगाव	78127	3004	1897	33145	35042	3048	
2	तेमवळवाडी	41612	2744	2874	5940	8814	4548	
3	कणकवली	77339	8797	2842	9957	12799	26613	
4	भोलवण	61829	298	2990	19336	22326	12467	
5	फारुवा	29033	873	1563	6236	7799	7048	
6	फुडाव	31897	9843	3190	17336	20526	15736	
7	पावसावाडी	84540	10485	3627	13747	17374	22934	
8	तेरगाव	49573	2399	2167	16181	18348	9023	
जिल्हा एकूण		503950	38643	21150	121878	143028	101412	

तक्ता पुढे चालू..

तक्ता क्रमांक - 6.1

जमिनीचा वापर

संदर्भ वर्ष : 1999-2000

(क्षेत्र हेक्टरमध्ये)

जिल्हा - सिंधुदुर्ग

अ. क्र.	तालुका	पडीत जमीन			निव्वळ क्षेत्र	एकापेक्षा अधिक (दुसोटा क्षेत्र)	लागवडी खालील एकूण क्षेत्र (12+13)	लागवडी- लायक क्षेत्र
		चालू पड	इतर पड	एकूण पड (9+10)				
(1)	(2)	(9)	(10)	(11)	(12)	(13)	(14)	(15)
1	देवगड	4864	16759	21623	14415	118	14533	39081
2	वैभववाडी	923	74	997	11914	2799	14713	17459
3	कणकवली	3498	9936	13434	25336	79	25415	65383
4	मालवण	1256	2072	3328	22910	23	22933	38705
5	वेंगुर्ला	1210	2276	3486	15432	143	15575	25966
6	कुडाळ	2378	8226	10604	27981	227	28208	54321
7	सावंतवाडी	4623	16264	20887	13240	60	13300	57061
8	दोडामार्ग	980	4200	5180	10160	110	10270	24363
जिल्हा एकूण		19732	59807	79539	141388	3559	144947	322339

आधार :- कृषि आयुक्तालय, पुणे.

तक्ता क्रमांक - 6.2
निरनिराळ्या पिकाखालील क्षेत्र

जिल्हा - सिंधुदुर्ग

संदर्भ वर्ष : - 1999-2000 (क्षेत्र हेक्टर)

अ. क्र.	तालुका	तांदूळ	गहू	खरीप ज्वारी	रब्बी ज्वारी	एकूण ज्वारी	बाजरी	मका
(1)	(2)	(3)	(4)	(5)	(6)	(7)	(8)	(9)
1	देवगड	8175	0	0	0	0	0	18
2	वैभववाडी	7125	0	0	0	0	0	22
3	कणकवली	15931	0	0	0	0	0	17
4	मालवण	14389	0	0	0	0	0	20
5	वेंगुर्ला	6185	0	0	0	0	0	36
6	कुडाळ	19762	0	0	0	0	0	15
7	सावंतवाडी	7256	0	0	0	0	0	30
8	दोडामार्ग	5755	0	0	0	0	0	12
	जिल्हा एकूण	84578	0	0	0	0	0	170

तक्ता पुढे चालू.

तफता क्रमांक - 6.2
निरनिराळ्या पिकाखालील क्षेत्र

जिल्हा - सिंधुदुर्ग

संदर्भ वर्ष :- 1999-2000 (खेड हेरद)

अ. क्र.	तालुका	वरी	नाचणी	सळा	कोसा	इतर तृण धान्य	एकूण तृण धान्य
(1)	(2)	(10)	(11)	(12)	(13)	(14)	(15)
1	वेरगड	81	1115	0	45	0	9434
2	वैभववाडी	102	611	0	0	1	7861
3	कणकवली	0	126	32	140	32	16278
4	पालनग	25	253	0	160	0	14847
5	तंगुली	0	100	0	55	0	6376
6	कुडाल	73	148	0	226	29	20253
7	सावतवाडी	0	0	0	20	0	7306
8	दाडामाग	28	757	0	214	0	6766
जिल्हा एकूण		309	3110	32	860	62	89121

तफता पुढे वागू

तक्ता क्रमांक - 6.2
निरनिराळ्या पिकाखालील क्षेत्र

जिल्हा - सिंधुदुर्ग

संदर्भ वर्ष : - 1999-2000 (क्षेत्र हेक्टर)

क्र. सं.	तालुका	हरभरा	तूर	मूग	उडीद	कुळीथ	मठ	वाल
(1)	(2)	(16)	(17)	(18)	(19)	(20)	(21)	(22)
1	पंजराच	0	0	0	74	275	0	20
2	वैशंपयवाडी	0	0	0	0	18	0	0
3	रामपंचवली	11	0	89	65	155	0	15
4	गान्धनगर	0	0	0	46	176	0	15
5	नेमली	0	0	0	10	48	0	0
6	कुडाल	0	0	11	75	304	0	30
7	साधतवाडी	0	0	0	35	197	0	20
8	दाडामाग	0	0	0	35	36	0	0
	जिल्हा एकूण	11	0	100	340	1209	0	100

तक्ता पुढे चालू.

तफता क्रमांक - 6.2

निरनिराळ्या पिकाखालील क्षेत्र

जिल्हा - सिंधुदुर्ग

संदर्भ वर्ष :- 1999-2000 (दोमवेळ)

क्र.	तालुका	जवळी	इतर	एकूण करीधान्ये	एकूण करधान्ये	ऊस	सुपारी	हळद	मिरची	इतर
(1)	(2)	(3)	(4)	(5)	(6)	(7)	(8)	(9)	(10)	(11)
1	पेठण	0	0	369	9803	0	26	0	41	0
2	वैभववाडी	0	0	18	7879	0	0	0	0	0
3	कावळवाडी	0	0	335	16613	0	13	8	0	0
4	गालनगाव	27	0	284	15131	0	29	0	45	0
5	वेणुली	12	0	70	6146	40	482	0	54	0
6	कुडाळ	76	0	496	20749	0	118	0	78	5
7	सावतवाडी	14	0	266	7572	135	135	10	85	0
8	दाहामागं	11	0	82	6848	0	92	0	27	0
जिल्हा एकूण		160	0	1920	91041	175	595	18	340	5

तफता पुढे चालू

तक्ता क्रमांक - 6.2
निरनिराळ्या पिकाखालील क्षेत्र

संदर्भ वर्ष :- 1999-2000 (क्षेत्र हेक्टर)

श्री क्र	तालुका	एकूण समाल्याचे पडव्य	शांजा	काजू	केळी	फणस	इतर फळे	एकूण फळे
(1)	(2)	(3)	(33)	(34)	(35)	(36)	(37)	(38)
1	पेथण	67	3130	394	0	30	12	3566
2	वैभववाडी	0	380	2297	0	60	0	2737
3	नागवडी	21	2824	4564	0	0	0	7388
4	पालवण	74	2611	2570	14	0	30	5225
5	वेगुला	246	2932	3438	0	0	24	6394
6	कुडाळ	201	1629	3126	29	106	28	4918
7	सावतवाडी	230	1250	2471	20	29	16	3786
8	दादाभाग	119	439	2238	22	0	0	2699
	जिल्हा एकूण	958	15195	21098	85	225	110	36713

तक्ता पुढे चालू..

तक्ता क्रमांक - 6.2
निरनिराळ्या पिकांखालील क्षेत्र

जिल्हा - सिंधुदूर्ग

संदर्भ वर्ष : -1999-2000(क्षेत्र हेक्टर)

श. क्र.	तालुका	कोदी	गुळा	वांगी	भाजीपाला	कांदे	एकूण भाजीपाला	संकीर्ण खाद्य पिके	एकूण खाद्य पिके
(1)	(2)	(3)	(4)	(5)	(6)	(7)	(8)	(9)	(10)
1	वेरगड	0	0	0	0	0	0	3566	13436
2	वैनवडी	0	0	0	0	0	0	2737	10616
3	कणकवली	0	0	1	12	0	13	7401	24035
4	पालवण	0	0	9	0	0	9	5234	20439
5	नेमली	0	0	3	28	0	31	6425	13157
6	कुडाल	0	19	16	18	55	108	5026	25976
7	सावतवाडी	4	0	3	22	35	64	3850	11787
8	दोडामार्ग	0	0	0	0	9	9	2708	9675
जिल्हा एकूण		4	19	32	80	99	234	36947	129121

तक्ता पुढे चालू.

तक्ता क्रमांक - 6.2

निरनिराळ्या पिकाखालील क्षेत्र

जिल्हा - सिंधुदुर्ग

संदर्भ वर्ष : -1999-2000(क्षेत्र हेक्टर)

श. क्र.	तालुका	क्यूप्रा	अंबाडी	इतर तंतू पिके	एकूण तंतू पिके	भुईमूग	तीळ	नारळ
(1)	(2)	(47)	(48)	(49)	(50)	(51)	(52)	(53)
1	वेरगळ	0	0	0	0	297	159	614
2	वैभववाडी	0	0	0	0	585	13	269
3	कणकवली	0	0	0	0	1367	0	0
4	गावनाग	0	0	0	0	608	0	1857
5	वेगुली	0	0	0	0	282	3	1997
6	कुडाल	0	0	0	0	838	15	1299
7	सावतवाडा	0	0	0	0	434	0	1032
8	दोडामाग	0	0	0	0	28	0	567
जिल्हा एकूण		0	0	0	0	4439	190	7635

तक्ता पुढे चालू.

निर्देशांक - 62
निरनिराळ्या पिकांखालील क्षेत्र

जिल्हा - सिंधुदूर्ग

संदर्भ वर्ष : -1999-2000 (क्षेत्र हेक्टर)

क्र. क्र.	तालुका	सूर्यगुल	जवस	कारळे	इतर गळीत धान्ये	एकूण गळीत धान्ये	इतर औषधी व मादक पदार्थ	आयुर्वेदिक व मादक पदार्थांची मिके
(1)	(2)	(54)	(55)	(56)	(57)	(58)	(59)	(60)
1	पेंवण्ड	0	0	0	27	1097	0	0
2	वैभववाडी	0	0	0	39	906	0	0
3	कणकवली	0	0	0	13	1380	0	0
4	गालनाण	0	0	0	29	2494	0	0
5	नेंगुली	0	0	0	25	2307	0	0
6	कुडाल	0	0	0	15	2167	0	0
7	सायतवाडी	0	0	0	22	1488	0	0
8	दांडामार्ग	0	0	0	0	595	0	0
	जिल्हा एकूण	0	0	0	170	12434	0	0

तक्ता पुढे चालू

तक्ता क्रमांक - 6.2
निरनिराळ्या पिकाखालील क्षेत्र

जिल्हा - सिंधुदुर्ग

संदर्भ वर्ष :- 1999-2000 (क्षेत्र हेक्टर)

(1)	(2)	(3)	(4)	(5)	(6)	(7)	(8)	(9)
	सांख्यिक	एकूण अक्षी व मादक पदार्था	एकूण चारा पिके	संकीर्ण अख्खाद्य पिके	एकूण अख्खाद्य पिके	लागवडी खालील एकूण क्षेत्र	दुसोटा क्षेत्र	लागवडी खालील निव्वळ क्षेत्र
1	पेजगड	0	0	0	1097	14533	118	14415
2	वैभववाडी	0	3191	0	4097	14713	2799	11914
3	कणकवली	0	0	0	1380	25415	79	25336
4	गालवण	0	0	0	2494	22933	23	22910
5	वंगुली	0	111	0	2418	15575	143	15432
6	कुडाल	0	65	0	2232	28208	227	27981
7	सावतवाडी	0	25	0	1513	13300	60	13240
8	दाडामारी	0	0	0	595	10270	110	10160
	जिल्हा एकूण	0	3392	0	15826	144947	3559	141388

आधार- कृषी आयुक्तालय, पुणे

तक्ता क्रमांक - 6.3

मुख्य पिकांचे दर हेक्टरी अंदाजित उत्पादन

जिल्हा - मिराच

संदर्भ वर्ष : 2005-06

1] प्रति हेक्टरी उत्पादन - विविध पिकां

2] एकूण उत्पादन -- "00" से. टन मध्ये

अ. क्र.	पिकाचे नाव	प्रति हेक्टरी उत्पादन	एकूण उत्पादन	अ. क्र.	पिकाचे नाव	प्रति हेक्टर उत्पादन	एकूण उत्पादन
(1)	(2)	(3)	(4)	(1)	(2)	(3)	(4)
1	तांदूळ	2992	2154	18	जवस	272	1
2	गहू	0	0	19	भुईमूग	750	12
3	ज्वारी	0	0	20	मोहरी	0	0
4	धानरी	0	0	21	तीळ	313	1
5	बाली	0	0	22	एरंडी	0	0
6	मका	2415	2	23	ऊस	0	0
7	तांदणी	1032	31	24	नारळ	0	0
8	इतर तृण धान्ये	550	3	25	कापूस	0	0
9	एकूण तृण धान्ये	2805	2188	26	लांब	0	0
10	हलारा	0	0	27	मेस्टा[अंबाडी]	0	0
11	उडीस	646	3	28	तंबाखू	0	0
12	मूग	477	1	29	औषधी पदार्थ	0	0
13	नाल	0	0	30	सुंठ आले	981	2
14	मसूर	0	0	31	मिरची(लाल)	915	4
15	इतर वडधान्ये	425	4	32	हळद	825	10
16	एकूण वडधान्ये	559	8	33	इतर गळीत धान्ये	450	1
17	एकूण अन्नधान्ये	2765	2196	34	गळीतधान्ये	700	14

आधार :- मृगि आयुक्तालय, पुणे.

तक्ता क्रमांक - 6.4

निवडक केंद्रातील पर्जन्य दिवसांची संख्या व एकूण पर्जन्य

जिल्हा - सिंधुदुर्ग

संदर्भ वर्ष : 2005

(पर्जन्य - मि.मी.)

श. क्र.	तालुका / केंद्र	सरासरी		वर्ष 2005 मधील		सरासरीच्या तुलनेत वर्षातील पर्जन्याची टक्केवारी
		पर्जन्य दिवस (संख्या)	पर्जन्य	पर्जन्य दिवसांची संख्या	पर्जन्य	
(1)	(2)	(3)	(4)	(5)	(6)	(8)
1	वेपगड	82	2294.30	82	2553.00	111.28
2	वैभववाडी	101	5656.50	102	4405.00	77.88
3	कणकवली	93	3481.50	99	2670.00	76.69
4	मानवगण	88	2230.40	83	2463.00	110.43
5	तेगुली	88	2860.30	82	2874.40	100.49
6	कुंडाट	96	2912.60	95	2916.00	100.12
7	सावंतावाडी	100	3627.90	99	3798.00	104.69
8	बोडामर्गा	94	3627.90	92	3545.00	97.71

आधार : कृषि विकास अधिकारी, जिल्हा परिषद, सिंधुदुर्ग

तक्ता क्रमांक - 6.5

विविध साधनांखालील ओलिताचे क्षेत्र

जिल्हा - सिंधुदुर्ग

संदर्भ वर्ष : (1999-2000)

(क्षेत्र - हेक्टर)

अ. क्र.	तालुका	ओलिताखालील क्षेत्र		ओलिता खालील निव्वळ क्षेत्र(3+4)	ओलिता खालील स्थूल क्षेत्र	एकूण लागवडी खालील स्थूल क्षेत्र	ओलिता खालील स्थूल क्षेत्राची लागवडीखालील स्थूल क्षेत्राची टक्केवारी
		पृष्ठभागीय	विहिरी				
(1)	(2)	(3)	(4)	(5)	(6)	(7)	(8)
1	पेणगड	3554	13	3567	3891	14533	26.77
2	तेथळवाडी	4916	10	4926	5440	14713	36.97
3	कणकवली	2955	26	2981	3223	25415	12.68
4	नाशवण	7895	44	7939	8357	22933	36.44
5	बेंगुर्ला	3472	28	3500	4051	15575	26.01
6	कुडाळ	5803	24	5827	6280	28208	22.26
7	सावंतवाडी	4098	47	4145	4230	13300	31.80
8	दोडमार्ग	317	2	319	1022	10270	9.95
एकूण		33010	194	33204	36494	144947	25.18

आधार - कृषी आयुक्तालय, पुणे.

तक्ता क्रमांक - 6.6

निरनिराळ्या पिकाखालील ओलिताचे क्षेत्र

जिल्हा - मिथुन

संदर्भ वर्ष 1999-2000

(क्षेत्र - हेक्टर)

अ. क्र.	तालुका	तांदूळ	गहू	खरीप ज्वारी	रबी ज्वारी	एकूण ज्वारी	बाजरी
(1)	(2)	(4)	(5)	(6)	(7)	(8)	(9)
1	तेतगाड	30	0	0	0	0	0
2	वभववाडा	1904	0	0	0	0	0
3	कणकवली	105	0	0	0	0	0
4	नालासगा	2411	0	0	0	0	0
5	पेंगुर्ला	119	0	0	0	0	0
6	कुडाळ	226	0	0	0	0	0
7	सावंतवाडी	860	0	0	0	0	0
8	दादामार्ग	301	0	0	0	0	0
जिल्हा एकूण		5956	0	0	0	0	0

तक्ता पृढे चालू.

तक्ता क्रमांक - 6.6

निरनिराळ्या पिकाखालील ओलिताचे क्षेत्र

जिल्हा - मिहसुरा

संदर्भ वर्ष 1999-2000

(क्षेत्र - हेक्टर)

अ. क्र.	तालुका	मक्का	कुळीथ	इतर तृण धान्ये	एकूण तृण धान्ये	मूग	तूर	ठंडीव	इतर कडधान्ये	एकूण कडधान्ये
(1)	(2)	(10)	(11)	(12)	(13)	(14)	(15)	(16)	(17)	(18)
1	तेतगाव	0	0	0	30	0	0	0	0	0
2	वंभववाडा	0	0	0	1904	0	0	0	0	0
3	कणकवली	0	0	0	105	0	0	0	0	0
4	नालवण	0	0	0	2411	0	0	0	0	0
5	बेंगुरा	0	0	0	119	0	0	0	0	0
6	कुडाळ	0	0	0	226	0	0	0	0	0
7	सावंतवाडी	0	0	0	860	0	0	0	0	0
8	दांडामार्ग	0	0	0	301	0	0	0	0	0
जिल्हा एकूण		0	0	0	5956	0	0	0	0	0

तक्ता पुढे चालू

तक्ता क्रमांक - 6.6

निरनिराळ्या पिकाखालील ओलिताचे क्षेत्र

जिल्हा - मिरापुरी

संदर्भ वर्ष -1999-2000

(क्षेत्र - हेक्टर)

अ. क्र.	तालुका	एकूण अन्नधान्य	ऊस	गुपारी	मिर्ची	हळद	इतर	एकूण मसाल्याचे प्रदार्थ	केळी	फणस
(1)	(2)	(19)	(20)	(21)	(22)	(23)	(24)	(25)	(26)	(27)
1	हेताड	30	0	45	41	0	10	97	0	10
2	बभवदादा	1904	40	0	0	0	0	0	0	15
3	कणकवर्ली	105	0	23	0	8	10	41	20	0
4	नालवण	2411	0	29	45	0	0	74	0	0
5	जेजुरी	119	0	182	64	0	25	271	65	0
6	कृडाळ	226	0	118	78	0	5	201	0	110
7	सावंतवाडी	860	135	135	85	10	20	250	0	25
8	दादामार्ग	301	0	72	27	0	20	119	0	0
जिल्हा एकूण		5956	175	605	340	18	90	1053	85	160

तक्ता पुढे चालू.

तक्ता क्रमांक - 6.6

निरनिराळ्या पिकाखालील ओलिताचे क्षेत्र

जिल्हा - मिशुदुंग

संदर्भ वर्ष 1999-2000

(क्षेत्र - हेक्टर)

श. क्र.	तालुका	भावा	काजू	इतर फळे	एकूण फळे	कावा	इतर माजीप पाला	एकूण माजीपाला	संकीर्ण खाद्यपिके
(1)	(2)	(28)	(29)	(30)	(31)	(32)	(33)	(34)	(35)
1	देवगाड	2800	652	42	3504	0	0	0	0
2	वंभववाडा	380	340	40	775	0	0	0	0
3	कणकवली	1500	0	0	1320	0	13	13	0
4	नालवण	3211	510	30	3751	0	9	9	0
5	नेरुर्जा	1100	0	0	1165	0	51	51	0
6	कुटाड	1829	1326	134	3399	110	84	194	0
7	मानंतवाडी	850	415	45	1335	35	39	74	0
8	दाडामार्ग	139	0	0	139	0	0	0	0
जिल्हा एकूण		11609	3245	291	15388	145	196	341	0

तक्ता पुढे चालू.

तक्ता क्रमांक - 6.6

निरनिराळ्या पिकाखालील ओलिताचे क्षेत्र

जिल्हा - विंधरगड

संदर्भ वर्ष 1999-2000
(क्षेत्र - हेक्टर)

स. क्र.	तालुका	एकूण खालापिके	कापूस	इतर तंतू पिके	एकूण तंतू पिके	भुईमूग	नारळ	तीळ	इतर मळिताची पिके
(1)	(2)	(3)	(37)	(38)	(39)	(40)	(41)	(42)	(43)
1	दिवगाड	3631	0	0	0	0	300	0	0
2	वसववाडी	2719	0	0	0	550	91	0	0
3	कणकवली	1479	0	0	0	1230	564	0	0
4	नारायण	6245	0	0	0	355	1657	0	0
5	जैजुरी	1506	0	0	0	502	1898	0	0
6	कुदाड	4020	0	0	0	1066	1099	0	0
7	मावंतवाडी	2654	0	0	0	725	832	0	0
8	दोडामार्ग	559	0	0	0	19	367	0	0
जिल्हा एकूण		22915	0	0	0	4446	6798	0	0

तक्ता पुढे चालू.

तक्ता क्रमांक - 6.6

निरनिराळ्या पिकाखालील ओलिताचे क्षेत्र

जिल्हा - मिथुदा

संदर्भ वर्ष 1999-2000

(क्षेत्र - हेक्टर)

श. क्र.	तालुका	एकूण गांळताची पिके	तंबाखू	इतर ओषधी ज. मादक पदार्थ	एकूण ओषधी ज. मादक पदार्थ	चा-याची पिके	संकीर्ण अखाद्य पिके	एकूण अखाद्य पिके	ओलिता- खालील एकूण क्षेत्र
(1)	(2)	(44)	(45)	(46)	(47)	(48)	(49)	(50)	(49)
1	दत्तवाड	300	0	0	0	10	0	310	3941
2	बभभववाडा	641	0	0	0	2020	0	2661	5380
3	कणकवली	1794	0	0	0	20	0	1814	3293
4	नालायण	2012	0	0	0	10	0	2022	8267
5	वेगुली	2390	0	0	0	110	0	2500	4106
6	कुटाड	2165	0	0	0	95	0	2260	6280
7	मार्ततवाडी	1557	0	0	0	25	0	1582	4236
8	दाहामाण	385	0	0	0	98	0	483	1042
जिल्हा एकूण		11244	0	0	0	2388	0	13632	35545

आधार- 1) कृषि आयुक्तालय,पुणे

तक्ता क्रमांक - 6.7

सिंचन विहिरी

जिल्हा - मिहामुंग

संदर्भ वर्ष : 1998-1999

अ. क्र.	तालुका	सिंचन विहिरीची एकूण संख्या	वापरात असलेल्या विहिरींवर बसविलेले		वापरात नसलेल्या सिंचन विहिरीची संख्या
			डिझेल पंप (संख्या)	विद्युत पंप (संख्या)	
(1)	(2)	(3)	(4)	(5)	(6)
1	देवगाट	2870	15	185	78
2	वैभववाडी	26	32	49	0
3	काणकवली	3000	28	680	214
4	मातावण	2089	65	45	178
5	जंगुर्ला	2646	75	739	77
6	कुडाळ	3732	78	152	45
7	सायराजवाडी	2269	52	55	25
8	रोजनाग	0	0	0	0
जिल्हा एकूण		16632	345	1905	617

आधार - कृषि आयुक्तालय पुणे

तक्ता क्रमांक - 6.8

कूपनलिका, हातपंप व विद्युत् पंप

जिल्हा - सिंधुदुर्ग

संदर्भ वर्ष : 2005-06

श. क्र.	तालुका	2005-06 वर्षातील			मार्च 2006 अखेर	
		यशस्वी कूपनलिकांची संख्या	बसविलेल्या हातपंपांची संख्या	बसविलेल्या विद्युत्पंपांची संख्या	चालू असलेल्या हातपंपांची संख्या	चालू असलेल्या विद्युत्पंपांची संख्या
(1)	(2)	(3)	(4)	(5)	(6)	(7)
1	देंपगड	9	8	1	218	31
2	वैशानवाडी	2	1	1	193	21
3	कागकरली	2	1	1	502	53
4	मालवण	8	8	0	350	62
5	वंगुला	1	1	0	197	20
6	कडाळ	4	3	1	500	73
7	तामगापाडी	18	18	0	240	28
8	चोडगाव	4	4	0	115	9
जिल्हा एकूण		48	44	4	2315	297

आधार - वॉरेन्ट भूवैज्ञानिक, भूजल सर्वेक्षण यंत्रणा, सिंधुदुर्ग

तक्ता क्रमांक - 6.9
लघुपाटबंधान्यांची कामे

संदर्भ वर्ष 2005-06

क्र.	बांध/ तालुका	देवगड	वेभनवाडी	कणकवली	मालवण	वेंगुर्ला	कुडाळ	
(1)	(2)	(3)	(4)	(5)	(6)	(7)	(8)	
1	जवळ जवळी पूर्ण झालेल्या कामांची संख्या	जिल्हा परिषद राज्य सहकारी एकूण	66 - - 66	39 - - 39	102 1 - 103	105 - - 105	28 - - 28	106 - - 106
2	मार्च 2005 अखेर पूर्ण कामांची संख्या	जिल्हा परिषद राज्य सहकारी एकूण	245 - - 245	239 - - 239	707 1 - 708	667 - - 667	460 - - 460	762 - - 762
3	मार्च 2005 अखेर बांधण असलेल्या कामांची संख्या	जिल्हा परिषद राज्य सहकारी एकूण	184 - - 184	192 1 - 193	665 3 - 668	613 - - 613	455 - - 455	755 1 - 756
4	बांधण असलेल्या कामांचे सहकारी (हेक्टर)	जिल्हा परिषद राज्य सहकारी एकूण	1074 - - 1074	1009 279 - 1288	2898 1167 - 4065	2568 - - 2568	1409 - - 1409	3171 287 - 3458
5	बांधण असलेल्या कामांखालील निष्पन्न आणित क्षेत्र (हेक्टर)	जिल्हा परिषद राज्य सहकारी एकूण	564 - - 564	490 - - 490	1447 208 - 1655	1349 - - 1349	651 - - 651	1551 - - 1551

तक्ता पुढे चालू.

तक्ता क्रमांक - 6.9
लघुपाटवर्गातील कामगार

संदर्भ वर्ष 2005-06

अ. क्र.	बाब/ तात्तुका	सावंतवाडी	दोडामार्ग	एकूण जिल्हा	
(1)	(2)	(9)	(10)	(18)	
1	संदर्भ वर्षात पूर्ण झालेल्या कामांची संख्या	जिल्हा परिषद राज्य सहकारी एकूण	56 - - 56	14 - - 14	516 1 - 517
2	मार्च 2005 अखेर पूर्ण कामांची संख्या	जिल्हा परिषद राज्य सहकारी एकूण	1086 - - 1086	205 - - 205	4371 1 - 4372
3	मार्च 2005 अखेर वापरात असलेल्या कामांची संख्या	जिल्हा परिषद राज्य सहकारी एकूण	991 - - 991	153 - - 153	4008 5 - 4013
4	वापरात असलेल्या कामांचे सामर्थ्य (हेक्टर)	जिल्हा परिषद राज्य सहकारी एकूण	2818 - - 2818	1083 - - 1083	16030 1733 - 17763
5	वापरात असलेल्या कामांखालील निजव्यवस्थित क्षेत्र (हेक्टर)	जिल्हा परिषद राज्य सहकारी एकूण	1514 - - 1514	538 - - 538	8104 208 - 8312

टीप :- लघुपाटवर्गातील कामगार सहकार्य संघाच्या वेधारे, कोल्हापूर प्रभातील वेधारे, पद्मर तलाव व उग्रसिख यांचा समावेश नाही.
आधार : 1) कार्यकारी अधिका, लघुपाटवर्गारे वरिष्ठ विभाग सिध्दपुरी 2) कार्यकारी अधिका, पाटवर्गारे विभाग सिध्दपुरी.

तक्ता क्रमांक - 6.10
मोठे व मध्यम पाटबंधारे प्रकल्प

जिल्हा - सिंधुदुर्ग

संदर्भ वर्ष; 2005-06

क्र.सं.	नाव	मोठे प्रकल्प		मध्यम प्रकल्प
		तळवा	तिलारी	सिरशिगे
(1)	(2)	(3)	(4)	(5)
1	प्रकल्प ज्या तालुक्यात आहे त्या तालुक्याचे नाव	कुडाळ	दोडामार्ग	सावंतवाडी
2	क) काम पूर्ण झाल्याचे वर्ष	--	--	--
	ब) अपूर्ण असल्यास काम पूर्ण होण्याचे अपेक्षित वर्ष	2013	2009	2007-08
	घ) प्रकल्पाचा अंदाजे खर्च रु. लाखात	38818.85	129255.28	5841.28
	वरण			
3	अ) भरण्याची ठंधी (मी)	58.35	72.55	50.35
	अ) मंजूर झालेली	58.35	72.55	50.35
	ब) पूर्ण झालेली	0.00	54.85	34.50
4	क) कालवा	उजवा/डावा	उजवा/डावा	उजवा/डावा
	अ) मंजूर झालेली लांबी (किमी)	44.80/42.40	104.11/76.11	23.70/14.50
	ब) पूर्ण झालेली लांबी (किमी)	0	0	--
5	कमाल क्षमता (व.ल.च.मी.)	297.15	462.15	31.95
6	31.03.2000 रोजी प्रत्यक्ष साठा (व.ल.च.मी.)	--	126.29	--
7	एकूण लाभक्षेत्र (हेक्टर)	26285	23654	2735
8	लाभक्षेत्राखालील लागवडी लायक क्षेत्र (हेक्टर)	20000	23654	1996
9	प्रकल्प पूर्ण झाल्यावर ओलिताखाली येणारे क्षेत्र (हेक्टर)	17000	23654	1525
10	2005-06 मधील ओलिताखाली असलेले क्षेत्र (हेक्टर)	कायमली	0	--
		हंगामी	0	87

तक्ता पुढे चालू....

तक्ता क्रमांक - 6.10
 भोटे व मध्यम पाटबंधारे प्रकल्प

जिल्हा - राहदारी

संदर्भ वर्ष : 2005-06

अ. क्र.	वाव	मध्यम प्रकल्प				
		महमदवाडी	अरुणा	देवधर	सरबळा	
(1)	(2)	(3)	(4)	(5)	(6)	
1	प्रकल्प ज्या तासुनघात आहे त्या तासुनघातचे पाव	कणकवली	जैनववाडी	कणकवली	सावंतवाडी	
2	(अ) काल पूर्ण झाल्याचे वर्ष	--	--	--	--	
	(ब) अपूर्ण असल्यास काम पूर्ण झाल्याचे अपेक्षित वर्ष	2007-08	2009-10	2007-08	2009-10	
	(क) प्रकल्पाना खर्च रू. लाखात	18990.67	17841.00	17497.65	18473.36	
खर्च:						
3	अ) मंजूर झालेली (ली)	59.33	71.00	50.58	71.38	
	ब) मंजूर झालेली	59.33	71.00	50.58	71.38	
	क) पूर्ण झालेली	40.00	--	33.00	--	
4	कालता	उजवा/झावा	उजवा/झावा	उजवा/झावा	उजवा/झावा	
	अ) मंजूर झालेली लांबी (किमी)	--	49.40/32.00	5.00/9.00	--/37.47	
	ब) पूर्ण झालेली लांबी (किमी)	--	--	4.00/ --	--	
5	कमाल क्षमता (द.ल.घ.मी.)	93.374	61.519	100.428	82.994	
6	31.03.2005 रोजी प्रत्यक्ष साठा (द.ल.घ.मी.)	--	--	7.674	--	
7	साठा	12409	5005	5937	7464	
8	लाभक्षेत्राखालील लागवडी लायक क्षेत्र (हेक्टर)	8686	4513	4750	6755	
9	काल पूर्ण झाल्यावर ऑलिगाखाली येणारे क्षेत्र (हेक्टर)	6100	3750	6190	6190	
10	2005-06 मधील ऑलिगाखाली असलेले क्षेत्र (हेक्टर)	कारभारी	--	--	0	--
		हंगारी	40	--	406	--

जाचार : 1)कार्यकारी अभियंता,तळवा प्रकल्प विभाग अविडपाल,कुडाळ.2)कार्यकारी अभियंता, लिस्वारी कालवा विभाग, भोटे,सायतवा.3)उपकार्यकारी अभियंता, मध्यम प्रकल्प विभाग,अविडपाल- कुडाळ

तक्ता क्रमांक - 6.11

बहिती धारणेचा प्रकार आणि क्षेत्रफळ गटानुसार वर्गीकरण

जिल्हा - सिंधुदुर्ग

संदर्भ वर्ष - 1990-91

क्र.सं.	विवरण	क्षेत्रफळ गट हेक्टर (आकार वर्ग)							एकूण		
		0.0 ते 0.5	0.5 ते 1.0	1.0 ते 2.0	2.0 ते 5.0	5.0 ते 10.0	10.0 ते 20.0	20.0 वा अधिक			
क्र.सं.	विवरण	(1)	(2)	(3)	(4)	(5)	(6)	(7)	(8)	(9)	(10)
1	व्यक्तिगत धारण	संख्या	113186	33808	35297	36948	13272	4343	925	237779	
	क्षेत्रफळ		20402	24596	51030	117012	91812	59236	28528	392616	
2	संयुक्त धारण	संख्या	931	353	405	504	274	225	73	2765	
	क्षेत्रफळ		171	259	593	1632	1932	2871	17326	24784	
3	संयुक्त धारण	संख्या	19	9	11	9	8	7	13	76	
	क्षेत्रफळ		4	6	16	30	49	88	2126.0	2319	
4	संयुक्त धारण	संख्या	114136	34170	35713	37461	13554	4575	1011	240620	
	क्षेत्रफळ		20577	24861	51639	118674	93793	62195	47980	419719	
5	संयुक्त धारण	संख्या	472	23	23	21	0	0	0	539	
	क्षेत्रफळ		35	10	18	30	0	0	0	93	
6	पुणेपण निराडत धारण	संख्या	112983	33730	35032	36460	13084	4302	947	236538	
	क्षेत्रफळ		12653	12274.0	21949.0	38974	23756	12924	8554.0	131084	
7	अज्ञात/अज्ञात धारण	संख्या	268	371	623	945	457	261	58	2983	
	क्षेत्रफळ		68	175	510	1456	757	766	464	4196	
	क्षेत्रफळ		24	48	112	240	84	110	138	756	
8	एकूण निराडत क्षेत्र	संख्या	35	10	18	30	0	0	0	93	
	क्षेत्रफळ		12653	12274	21949	38974	23756	12924	8554	131084	
	एकूण		12688	12284	21967	39004	23756	12924	8554	131177	

आधार : राज्य शासनाच्या कृषि विभागाने 1990-91 मध्ये घेतलेल्या कृषि गणनेतील सांख्यिकी तक्ते.

तक्ता क्रमांक - 6.12

कृषि अवजारे

जिल्हा - सिंधुदुर्ग

संदर्भ वर्ष : 1997

(परिमाण - संख्या)

अ. क्र.	तालुका	गांवांची संख्या		बैल गाड्यांची संख्या	उसाचे चरक		ओलितासाठी		ट्रॅक्टर संख्या
		लाखंडी	लौखंडी		शक्तीवर चालणारे	बैल मदतीने चालणारे	तेलावर चालणारे पंप	विद्युत् पंप	
(1)	(2)	(3)	(4)	(5)	(6)	(7)	(8)	(9)	(10)
1	बवनाड	11682	244	173	-	-	337	163	-
2	तेमववाडी	8455	-	316	-	-	72	-	38
3	चणववली	13781	49	289	2	-	38	222	11
4	मालवण	9934	115	251	1	-	188	397	12
5	नेगुली	5709	164	446	-	-	-	2933	8
6	मुंजाळ	22284	66	336	-	7	378	521	4
7	सावंतवाडी	14167	168	430	1	-	131	710	25
8	दांडामाग	-	-	-	-	-	-	-	-
जिल्हा एकूण		86022	806	2241	4	7	1144	4946	98

आधार - कृषी गणना 1997

तेवता क्रमांक - 6.13

पशुधन

जिल्हा - सिंधुदुर्ग

संदर्भ वर्ष : 1997

अ. क्र.	गाव/पंचायत	विदेशी / संकरित गाय व बैल				
		अडीच वर्षांवरील बैल				
		केवळ पैदाशी- करिता उचलले वळू	पैदाशी व कामा करिता उपयोगात आणलेले	केवळ कामा- करिता उपयोगात आणलेले	पैदाशीसाठी अथवा कामासाठी उपयोगात न आणलेले	एकूण 3 ते 6
(1)	(2)	(3)	(4)	(5)	(6)	(7)
1	तेवगाड	-	15	86	2	103
2	वैभववाडी	6	69	121	-	196
3	कणकवली	5	31	216	8	260
4	मालवण	6	41	82	15	144
5	वेंगुर्ला	6	26	42	16	90
6	कडाळ	16	114	216	33	379
7	सावंतवाडी	6	25	62	1	94
8	पेजगाव	-	-	-	-	-
जिल्हा एकूण		45	321	825	75	1266

तक्ता क्रमांक - 6.13

पशुधन

जिल्हा - सिध्दपूर

संदर्भ वर्ष : 1997

क्र. सं.	गाव/पंचायत	विदेशी/संकरित गाई व बैल				विदेशी संकरित अडीच वर्षा पर्यंतची वासरे	एकूण विदेशी संकरित गाई व बैल
		अडीच वर्षांवरील गाई	एकूण	अडीच वर्षा पर्यंतची वासरे	एकूण		
(1)	(2)	(8)	(9)	(10)	(11)	(12)	(13)
1	तेल्हाद	210	167	-	377	419	899
2	बेभनवाडी	151	85	3	239	425	860
3	कणकवली	376	238	7	621	485	1366
4	मालवण	406	333	1	740	855	1739
5	बंगुला	208	116	15	339	474	903
6	कुडाळ	433	299	23	755	486	1620
7	सावतवाडी	264	185	-	449	440	983
8	पोडनारा	-	-	-	-	-	0
जिल्हा एकूण		2048	1423	49	3520	3584	8370

तक्ता पुढे चालू.

तक्ता क्रमांक - 6.13

पशुधन

विभाग - विभाग

संदर्भ वर्ष : 1997

अ. क्र.	तालुका	देशी गाई व बैल						
		तीन वर्षावरील बैल					तीन वर्षावरील गाई	
		केवळ कामा करिता ठेवलेले वळ	पेटणी व कामा करिता उपयोगात आणलेले	केवळ कामा करिता उपयोगात आणलेले	इतर	एकूण	दुभत्या	आटलेल्या व एकदाही न व्याय-लेल्या
(1)	(2)	(14)	(15)	(16)	(17)	(18)	(19)	(20)
1	देवगडे	36	2547	17850	551	20984	4055	4578
2	वधववादी	22	1773	9269	354	11418	2634	1982
3	कणकवली	116	2676	19321	451	22564	5036	5568
4	मालवण	140	2196	9724	576	12636	2995	3170
5	वेंगुर्ला	33	426	9235	243	9937	2168	2695
6	कृडाळ	127	2607	16296	548	19578	3108	4102
7	सावंतवाडी	216	2050	14697	296	17259	3838	5009
8	पेठनाग	-	-	-	-	-	-	-
जिल्हा एकूण		690	14275	96392	3019	114376	23834	27104

तक्ता पुढे चालू.

तक्ता क्रमांक - 6.13

पशुधन

जिल्हा - सिंधुदुर्ग

संदर्भ वर्ष : 1997

अ. क्र.	तालुका	देशी गाई व बैल				विदेशी/संकरित व देशी एकूण गाई व बैल (13+24)
		तीन वर्षांवरील गाई		तीन वर्ष व त्या खालील देशी वासरे	एकूण देशी गाई व बैल (18+22+23)	
		इतर	एकूण गाई			
(1)	(2)	(21)	(22)	(23)	(24)	(25)
1	तेल्हाट	49	8682	7806	37472	38371
2	वेमववाडी	4	4620	6187	22225	23085
3	कणकवली	98	10702	11501	44767	46133
4	मालवण	64	6229	7671	26536	28275
5	वेंगुर्ला	246	5109	5227	20273	21176
6	कडाळ	262	7472	6753	33803	35423
7	सावंतवाडी	12	8859	8707	34825	35808
8	पोखरण	-	-	-	-	-
जिल्हा एकूण		735	51673	53852	219901	228271

तक्ता पुढे चालू.

तक्ता क्रमांक - 6.13

पशुधन

संदर्भ वर्ष : 1997

अ. क्र.	तालुक	म्हशी व रेडे						
		तीन वर्षावरील रेडे					तीन वर्षावरील म्हशी	
		पेदाशा साठी ठेवलेले	कामासाठी ठेवलेले	प्रकृत कामा साठी ठेवलेले	रार	एकूण	दुभत्या	आटलेल्या व एकदाही न व्यायलेल्या
(1)	(2)	(26)	(27)	(28)	(29)	(30)	(31)	(32)
1	देवगड	14	717	3374	107	4212	2842	2763
2	बिभववाडी	7	412	600	53	1072	1852	1237
3	कणकवली	27	379	2291	79	2776	3159	2648
4	मालवण	21	758	2946	212	3937	2439	2109
5	बेंगला	15	127	1941	116	2199	1901	1906
6	कृडाळ	101	1187	4918	196	6402	4031	5252
7	सावंतवाडी	148	1202	6447	145	7942	4697	5012
8	पंजापूर	-	-	-	-	-	-	-
जिल्हा एकूण		333	4782	22517	908	28540	20921	20927

तक्ता पुढे चालू.

तक्ता क्रमांक - 6.13

पशुधन

जिल्हा - सिंधुदुर्ग

संदर्भ वर्ष : 1997

श. क्र.	तास्युका	म्हशी व रेडे				एकूण गोजातीय	मेढखा
		तीन वर्षांवरील म्हशी		रेडके तीन वर्षे व त्या खालील	एकूण म्हशी व रेडे (30+34+35)		
		इतर	एकूण				
(1)	(2)	(33)	(34)	(35)	(36)	(37)	(38)
1	देलगाड	5	5610	4295	14117	52488	-
2	बोमडवाडी	5	3094	3731	7897	30982	-
3	कणकवली	74	5881	4983	13640	59773	-
4	मालवण	19	4567	4425	12929	41204	71
5	वंगुर्ला	231	4038	3528	9765	30941	-
6	कडाळ	148	9431	5896	21729	57152	-
7	सावंतवाडी	14	9723	7117	24782	60590	143
8	पोडनार्ग	-	-	-	-	-	-
जिल्हा एकूण		496	42344	33975	104859	333130	214

तक्ता पुढे चालू.

तक्ता क्रमांक - 6.13
पशुधन

जिल्हा - सिंधुदुर्ग

संदर्भ वर्ष : 1997

अ. क्र.	तालुका	वक-या	घोडे व शिंगरे	इतर पशुधन	एकूण पशुधन	एकूण कोबड्या	एकूण कुक्कुट पक्षी
(1)	(2)	(39)	(40)	(41)	(42)	(43)	(44)
1	हेतगाड	5504	-	-	57992	121466	121466
2	बंभववाडी	4940	-	-	35922	68372	68372
3	कणकबली	3661	-	385	63819	136230	136230
4	मालवण	4978	-	550	46803	140847	140847
5	वेंगुर्ला	2635	-	767	34343	56234	56234
6	कडाम	7920	-	67	65139	152514	152514
7	सावंतवाडी	6653	-	979	68365	183939	183939
8	शेजमार्ग	-	-	-	0	-	-
जिल्हा एकूण		36291	0	2748	372383	859602	859602

आधार - पशुगणना - 1997

तक्ता क्रमांक - 6.14

पशुवैद्यकीय संस्था

जिल्हा - सिंधुदुर्ग

संदर्भ वर्ष-2005-06

अ. क्र.	तालुका	पशुवैद्यकीय सर्व-चिकित्सालय	पशुवैद्यकीय दवाखाने (राज्य तथा स्थानिक स्तर)	पशुवैद्यकीय प्रथमोपचार केंद्र/लघु पशुवैद्यकीय सर्व चिकीत्सालये	पशुरोग अन्वेषण प्रयोगशाळा (राज्य तथा स्थानिक स्तर)/कुकुटगट उपकेंद्र	फिरती पशुरोग नियंत्रण पथके/जि.कृ.रे.केंद्र	फिरते पशु वैद्यकीय दवाखाने
(1)	(2)	(3)	(4)	(5)	(6)	(7)	(8)
1	देवगड	-	12	-	-	-	1
2	वेभववाडी	-	9	-	-	-	1
3	कणकवली	1	14	-	1	1	1
4	मालवण	-	10	1	-	-	1
5	वेंगुली	-	8	1	-	-	1
6	कुडाल	-	19	1	-	-	1
7	सावंतवाडी	-	12	1	-	-	1
8	दोंडापारगे	-	6	-	-	-	-
जिल्हा एकूण		1	90	4	1	1	7

तक्ता पुढे चालू.

तक्ता क्रमांक - 6.14

पशुवैद्यकीय संस्था

जिल्हा - सिंधुदुर्ग

संदर्भ वर्ष-2005-06

अ. क्र.	तालुका	दक्षता पथके / सहायसंगी नाका	अ. क्र.		पशु पैदास क्षेत्र	सघन कुक्कुट घरे	मेष पैदास क्षेत्र	शेळी पैदास क्षेत्र
			कृत्रिम रेतन केंद्रे	कृत्रिम रेतन उपकेंद्रे				
(1)	(2)	(9)	(10)	(11)	(12)	(13)	(14)	(15)
1	देवाड	-	-	-	-	-	-	-
2	वेभववाडी	-	-	-	-	-	-	-
5	कणकवली	-	-	-	-	-	-	-
4	मालवण	-	-	-	-	-	-	-
5	चंगुली	-	-	-	-	-	-	-
6	कुडाल	-	-	-	-	-	-	-
7	सावंतवाडी	-	-	-	-	-	-	-
8	तोडापग	-	-	-	-	-	-	-
जिल्हा एकूण		-	-	-	-	-	-	-

आधार - जिल्हा उपसंचालक पशुसंवर्धन, सिंधुदुर्ग

तक्ना क्रमांक - 6.15

मान्यताप्राप्त पशुवध गृह आणि त्यात कत्तल केलेल्या पशूंची संख्या

जिल्हा - नाशिक

संदर्भ वर्ष 2005-06

क्र.सं.	तालुका	पशुवध गृह संख्या	कत्तल केलेले पशू (संख्या)						
			बकरी	गोरे/जर्गीय	मेंढे	सकावा/बोकड	डुकरे	इतर	एकूण
(1)	(2)	(3)	(4)	(5)	(6)	(7)	(8)	(9)	(10)
1	रिपानड	-	-	-	-	-	-	-	-
2	शिरवनाडी	-	-	-	-	-	-	-	-
3	धरकवली	-	-	-	-	-	-	-	-
4	पालवण	1	-	-	137	293	-	-	480
5	वर्गुला	-	-	-	-	-	-	-	-
6	शुद्धाड	-	-	-	-	-	-	-	-
7	सावंतवाडी	1	-	-	2233	3263	-	-	4496
8	सुरवाणी	-	-	-	-	-	-	-	-
	जिल्हाएकूण	2	-	-	2420	2556	-	-	4976

नोंद - काणकवली नगर पंचायत व वर्गुला नगर पालिका या क्षेत्रात सरकारमान्य कत्तलखाने उपलब्ध

नाशिक महानगरपालिका (सर्व) नगरपालिका (सर्व)

तक्ता क्रमांक - 6.16

वनक्षेत्र

जिल्हा - सिंधुदुर्ग

संदर्भ वर्ष 2005-06

(क्षेत्र चौ. कि. मी.)

क्र.सं.	विभाग	राखीव	संरक्षित	अवर्गीकृत	एकूण
(1)	(2)	(3)	(4)	(5)	(6)
1	महसूल विभाग	0	0	0	0
2	वन विभाग	165	0	392	557
जिल्हा एकूण		165	0	392	557

आधार :- मुख्य वन संरक्षक, महाराष्ट्र राज्य, नागपूर

Σ . 231595n

P6

268728

तक्ता क्रमांक - 6.17

मुख्य व गौण दान उत्पादने

जिल्हा - सिध्दपूर

संदर्भ वर्ष - 2005-06

क्र.	दम उत्पादने	एकूण उत्पादने	पिंपरी वेल्लोले एकूण उत्पादने	एकूण जिल्होचे कूल्य (माराठी जिल्होचे उत्पादने भक्षण) (हजार रुपयांत)
(1)	(2)	(3)	(4)	(5)
1	इमारती लाकूड (हजार घमी)	199	86	258
2	जळाक लाकूड (हजार घमी)	62	37	6
3	चंदन लाकूड (हजार घमी)	-	-	-
4	गौण दान उत्पादने			
	अ) काजू (सेक्या)	-	-	-
	ब) गळत इत्यादी (क्विंटल)	8	8	2
	क) बिंडी पाने (स्टॅकिंग)	-	-	-
	ड) त्रिक (क्विंटल)	-	-	-
5	इतर			
	1) शिकेकाई	55	55	28
	2) कांफमा/आट सुपारी (क्विंटल)	12	12	40
	3) नमचू / फळे (क्विंटल)	22	22	94
	4) हिरज / बेंहडा (क्विंटल)	12	12	5
	5) आंबा नग	400	400	2
	6) नारळ नग	125	125	1
	7) पणपस नग	120	120	2
	8) तमालपत्र (क्विंटल)	97	97	35
	अ) इतर (परभिट फी, म्हसूल, वास फी, इतर जमा साधवानी, जेलपाने, कडीघर, पाचफेळ, रामरापने, शोबेला, घावपान, काटे, गामतुंग व इतर)	-	-	2779
6	एकूण गौण उत्पादने (4+5)			2988
	जिल्हा एकूण (1+2+3+6)	0	0	3252

आधार - उपवनसरसक, सावंतवाडी

तक्ता क्रमांक - 6.18

भूजल मत्स्यव्यवसाय

जिल्हा - सिंधुदुर्ग

संदर्भ वर्ष - 2005-06

क्र. सं.	तालुका	नदीची लांबी (किमी)	मत्स्य व्यवसायासाठी अनुकूल क्षेत्र (तळे, तलावे व नसल्याने)		मत्स्य व्यवसायासाठी जाणवलेले एकूण क्षेत्र (हेक्टर)	भूजल मत्स्य उत्पादन (मेट्रिक)	पकडलेल्या माशांची उत्पादकास मिळालेली किंमत (लाखा रुपयात)	मत्स्य व्यवसाय क्षेत्रासाठी वापरलेले मत्स्यबीज (लाखांत)	मत्स्य व्यवसाय सहकारी संस्था	
			संख्या	एकूण क्षेत्र (हेक्टर)					संख्या	सभासदांची संख्या
(1)	(2)	(3)	(4)	(5)	(6)	(7)	(8)	(9)	(10)	(11)
1	देगाड		1	12.00	12.00	0.50	0.08	0.40	-	-
2	तेधलवाडी		3	33.52	33.52	0.80	0.12	0.55	-	-
3	काणकवली		5	125.80	125.80	1.70	0.26	1.02	3	236
4	मालवण		1	26.50	26.50	-	-	-	-	-
5	जंभुर्ला		1	19.80	19.80	-	-	0.99	-	-
6	चुडाळ		8	172.24	172.24	10.45	1.63	1.05	3	157
7	सावंतवाडी		2	54.90	54.90	1.80	0.27	-	-	-
8	दांडापारी		1	24.28	24.28	-	-	-	-	-
जिल्हा एकूण		248	22	469.04	469.04	15.25	2.36	4.01	6	393

टीप :- नदीची लांबी तालुकानिहाय उपलब्ध नसल्याने एकात्रित देणेत आलेली आहे.

आधार :- जिल्हा मत्स्यव्यवसाय विकास अधिकारी, सिंधुदुर्ग

तक्ता क्रमांक - 6.18(अ)

सागरी मत्स्य व्यवसाय

जिल्हा सिंधुदुर्ग

संदर्भ वर्ष - 2005-06

अ. क्र.	तालुका	किनाऱ्याची लांबी (कि.मी.)	सागरी मच्छीमारी व्यवसाय करणाऱ्या नावांची/ वाड्यांची संख्या	मासे उत्तरविण्यासाठी केंद्र (संख्या)	सागरी मत्स्य उत्पादन (मै. टन)	पकडलेल्या माशांची उत्पादकास मिळालेली किंमत (लाख रुपयांत)	माशांचा वापर (मै.टन)	
							उन्हात वाळवलेले	खारवलेले
(१)	(२)	(३)	(४)	(५)	(६)	(७)	(८)	(९)
1	पेवगड	-	32	12	5798	1235.58	175	644
2	वैभववाडी	-	-	-	-	-	-	-
3	कणकवली	-	-	-	-	-	-	-
4	मासळण	-	29	13	8116	1729.56	246	902
5	मोगुली	-	19	12	2101	447.73	64	233
6	कुडाळ	-	3	-	-	-	-	-
7	सायतापाडी	-	3	1	30	6.39	1	4
8	दोडामार्ग	-	-	-	-	-	-	-
जिल्हा एकूण		121	86	38	16045	3419.26	486	1783

टिप:- तालुकानिहाय किनाऱ्याची लांबी उपलब्ध नाही. तालुका वैभववाडी, कणकवली व दोडामार्ग येथे मासळी उत्तरविणारे केंद्र नसल्याने मत्स्यात्पादन देण्यात आलेले नाही.

आधार:- उपसंचालक (सांख्यिकी)मत्स्यव्यवसाय, विभाग मुंबई.

तक्ता क्रमांक - 6.19
दुग्ध विकास सहकारी संस्था

जिल्हा - सिंधुदुर्ग

संदर्भ वर्ष - 2005-06

अ. क्र.	तालुका	दुग्ध विकास सहकारी संस्थांची संख्या	त्यांची एकूण सभासद संख्या	वर्षभरात संकलित केलेले दूध		शीत गृहांची संख्या	शीत गृहांचा क्षमता (000 लिटर)
				एकूण (000 लिटर)	प्रतिदिन (सरासरी 000 लिटर)		
(1)	(2)	(3)	(4)	(5)	(6)	(7)	(8)
1	देवगड	2	77	18	0.049	0	0
2	वैष्णवीवाडी	6	867	62	0.170	0	0
3	कमलवाडी	4	310	61	0.167	1	20
4	मालवज	7	899	98	0.268	0	0
5	नेमुर्ता	4	412	79	0.216	0	0
6	कुडाळ	3	3845	215	0.590	0	0
7	सावंतवाडी	7	1247	80	0.219	1	5
8	रोडामार्ग	0	0	0	0.000	0	0
जिल्हा एकूण		33	7657	613	1.679	2	25

आधार -- जिल्हा दुग्धशाळा विकास अधिकारी, सिंधुदुर्ग.

तपता क्रमांक - 7.1
विविध प्रकारच्या सहकारी संस्था

संदर्भ : 31 मार्च 2006

प्रकार - विवरण

क्र.सं.	सहकारी संस्थेचा प्रकार	संख्या
1	कृषि पतसंस्था (एकूण)	228
	1.1 जिल्हा मध्यवर्ती सहकारी बँका	1
	1.2 प्राथमिक कृषी सहकारी संस्था	226
	1.3 सेवानेरी सेवा संस्था	0
	1.4 लक्ष्म सहकारी संस्था (आदिवासी सहकारी संस्था)	0
	1.5 धान्य बँका	0
	1.6 इतर	1
2	शिगर - कृषी पतसंस्था (एकूण)	190
	2.1 नागरी बँका	2
	2.2 नागरी पतसंस्था	141
	2.3 ग्रामवती पतसंस्था	47
	2.4 इतर शिगर-कृषी पतसंस्था	0
3	पणन संस्था (एकूण)	49
	3.1 विविध पणन संस्था	
	3.11 सर्वसाधारण उद्देशीय	1
	3.12 विशेष उद्देशीय	0
	3.2 प्राथमिक पणन संस्था	
	3.21 सर्वसाधारण मालुका खरेदी विक्री संघ	9
	3.22 विशेष पणन संस्था	39
	3.3 इतर पणन संस्था	0
4	उत्पादक सहकारी संस्था	252
	4.1 साखर कारखाने	0
	4.2 इतर शेती उत्पादक संस्था	11
	4.3 विणकर संस्था	0
	4.4 झणकर संस्था (हातमाग)	0
	4.5 आर्थिक वसाहती (संस्था)	3
	4.6 इतर आर्थिक संस्था	69
	4.7 दुग्ध व्यवसाय संस्था	99
	4.8 मत्स्यव्यवसाय संस्था	33
	4.9 सहकारी रूग्ण गिरण्या	0
	4.10 तपसा जलसिंचन संस्था	22
	4.11 इतर उत्पादक संस्था	15
5	सांख्यिक सेवा सहकारी संस्था	319
	5.1 ग्राहक संघाने	46
	5.2 गृहनिर्माण संस्था	92
	5.3 कामगार फेडरेशन संस्था	55
	5.4 इतर सहकारी संस्था	126
	एकूण संस्था (1 ते 5)	1038

आधार :- जिल्हा उपनिबंधक, सहकारी संस्था, सिव्हरा

तक्ता क्रमांक - 7.2
सहकारी संस्थांची वित्तीय स्थिती

जिल्हा - सिंधुदुर्ग

संदर्भ : 31 मार्च 2006

क्र. क्र.	बाब	परिमाण	संख्या
(1)	(2)	(3)	(4)
1	सहकारी संस्थांची संख्या	संख्या	1038
2	एकूण सभासद संख्या	हजार	409
3	भरणा झालेले भागभांडवल	हजार	551665
	3.1 शासकीय भाग भांडवल	हजार	54435
	3.2 स्वनिधी	हजार	127104
	3.3 एकूण	हजार	181539
4	हेवी	हजार	6380274
5	खेळते भांडवल	हजार	9302035
6	31 मार्च रोजी देणे कर्ज	हजार	2619853
7	वर्षभरात केलेले कर्जवाटप	हजार	2504878
8	खरेदीची किंमत	हजार	354721
9	विक्रीची किंमत	हजार	473590
10	नफा/तोटा		
	10.1 नफ्यातील संख्या	संख्या	663
	10.2 नफ्याची रक्कम	हजार	102217
	10.3 तोट्यातील संख्या	संख्या	373
	10.4 तोट्याची रक्कम	हजार	8037
	10.5 ना-नफा, ना-तोटा झालेल्या संस्था	संख्या	2

आधार :- जिल्हा उपनिबंधक, सहकारी संस्था, सिंधुदुर्ग

तक्ता क्रमांक - 7.3

सहकारी संस्थांची लेखापरीक्षण वर्गाप्रमाणे संख्या

जिल्हा - सिंधुदुर्ग

संदर्भ : 31 मार्च 2006

अ. क्र.	तात्पुरता	लेखापरीक्षण वर्गाप्रमाणे सहकारी संस्था				वर्गीकरण न केलेल्या	लेखापरीक्षण न झालेल्या	एकूण सहकारी संस्था
		अ	ब	क	ड			
(1)	(2)	(3)	(4)	(5)	(6)	(7)	(8)	(9)
1	देवसाड	16	34	22	2	1	19	94
2	वैभववाडी	1	35	15	0	2	11	64
3	कणकवली	15	28	20	6	4	91	164
4	भालवण	9	43	27	6	21	36	142
5	हंगुला	8	12	22	2	6	54	104
6	मुजाळ	14	36	29	8	8	119	214
7	सावंतवाडी	17	78	75	3	4	79	256
8	दोटागाव	0	0	0	0	0	0	0
जिल्हा एकूण		80	266	210	27	46	409	1038

आधार :- जिल्हा विशेष लेखापरीक्षक, सहकारी संस्था वर्ग-1, सिंधुदुर्ग

तक्ता क्रमांक - 7.4

राज्य/जिल्हा कार्यक्षेत्र असलेल्या सहकारी बँकांचे कार्य

सिंधुदुर्ग

संदर्भ : 31 मार्च 2006

(रुपये हजारत)

क्र. सं.	नाम	बँक शाखा			
		राज्य सहकारी बँक, मुंबई	जिल्हा मध्यवर्ती सहकारी बँक, त्रि.	जिल्हा वीरगोमिक सहकारी बँक.	राज्य कृषी व ग्रामीण विकास बँक
1	2	(3)	(4)	(5)	(6)
1	बँक शाखा (राख्या)	-	79	-	7
2	सभासद	2.1 सख्या सभासद	868	-	115
	2.2 वैयक्तिक सभासद	101	-	-	10017
3	भाग भावचल	-	78926	-	6686
4	राखीव व इतर निधी	-	319272	-	14205
5	रुपे	-	4448780	-	2687
6	खर्चले भावचल	-	5087646	-	96067
7	अल्प मुदतीची कर्ज वाटप	7.1 रोख पत	2562818	-	-
		7.2 वटाविलेली किते	524545	-	-
		7.3 एकूण (7.1+7.2)	3087363	-	-
		7.4 पेकी काय काज	236614	-	-
8	मध्यम मुदतीची कर्ज वाटप	-	246086	-	-
9	दीर्घ मुदतीची कर्जे	-	8044	-	-
10	युवा कर्ज	10.1 अल्प मुदतीची कर्जे	1514438	-	-
		10.2 मध्यम मुदतीची कर्जे	376899	-	-
		10.3 दीर्घ मुदतीची कर्जे	856367	-	43845
11	शतकल्ले कर्जे	11.1 अल्प मुदतीची कर्जे	196284	-	-
		11.2 मध्यम मुदतीची कर्जे	35683	-	-
		11.3 दीर्घ मुदतीची कर्जे	2598	-	6377

आधार :- जिल्हा उपनिबंधक, सहकारी राख्या, सिंधुदुर्ग

तक्ता क्रमांक - 7.5
सहकारी संस्थांचे कार्य

मिळता - विबुद्धा

सदर : 31.3.2006

(रुपये - हजाराल)

क्र. क्र.	संस्थेचा नाव	संस्थांचा संख्या	संस्थांचे संख्या					सांग मांडवल	संग-९ पैकी शासकीय भागमांडवल	राखीव जागि इतर निधी	संस्थेचे घेतलेली एकूण रक्कम
			अल्पवय	अल्प	मिडे	इतर	एकूण				
(1)	(2)	(3)	(4)	(5)	(6)	(7)	(8)	(9)	(10)	(11)	(12)
सोसायटी प्रकार - प्राथमिक द्वितीय सहकारी संस्था											
1	वेल्फेअर	34	9539	5007	3623	7679	25898	5901	43	6860	33957
2	वैभवावादी	25	3313	2425	2606	3429	11773	7189	--	3656	19173
3	स्वायत्तवादी	38	6902	7236	4581	3935	22654	9181	--	7347	39534
4	सातवाडी	28	5699	5477	4300	2811	17828	10300	--	6850	44102
5	धनबाई	23	6527	3816	3354	1948	15645	8401	--	8669	41375
6	कुंडळ	34	8179	9214	4623	3131	25147	15441	--	7833	38968
7	सायतवाडी	44	8453	5492	6706	3643	24294	14816	--	11747	40998
8	कोजामाई	--	--	--	--	--	--	--	--	--	--
एकूण		226	48862	38667	29793	26117	143239	71229	43	52962	258107
सोसायटी प्रकार - सातवाडी सोसायटी संस्था											
1											
2											
3											
एकूण											
संस्था प्रकार - कायदासो सहकारी संस्था											
1											
2											
3											
4											
5											
6											
एकूण											

तक्ता पुढे चालू.

तक्ता क्रमांक - 7.5
सहकारी संस्थांचे कार्य

विभाग - सिंधुदुर्ग

संदर्भ : 31.3.2006

(रुपये - हजारत)

क्र.	तालुका	केवले संख्या	एकूण विलेनी कर्जे		येजे कर्जे		एकूण कर्जांची थकबाकी		3 वर्षांपेक्षा फमी वर्षे कर्जांची थकबाकी		3 वर्षांपेक्षा अधिक वर्षे कर्जांची	
			संभाव्य संख्या	रक्कम	दार संख्या	रक्कम	थकबाकी दार संख्या	रक्कम	थकबाकी दार संख्या	रक्कम		
(1)	(2)	(3)	(4)	(5)	(6)	(7)	(8)	(9)	(10)	(11)	(12)	(13)
संपन्न प्रकार - प्रामुखिक वृषि सहकारी संस्था												
1	केवले	53981	3073	21349	7485	31503	7485	31503	3582	29313	3911	1927
2	सावंतवाडी	36253	3492	9513	2824	9351	2824	9351	2436	7547	401	1804
3	सांगली	64430	3997	36036	4939	28216	4950	28216	3209	18179	1996	10037
4	मालवण	58701	3064	32732	4859	34903	4859	34903	2747	24165	2133	10971
5	अकोल	67119	3018	41312	1150	20196	1150	21096	697	14514	451	5681
6	पुणे	68094	3431	35771	5246	29734	5347	29734	3133	22831	2279	6903
7	सावंतवाडी	91454	7539	43171	4431	32533	4537	32533	3197	19110	2148	13310
एकूण		440062	27614	219834	30934	186436	31152	187336	19001	135659	13319	50633
संपन्न प्रकार - सावित्री सेवा संस्था												
1												
2												
3												
एकूण												
संपन्न प्रकार - सावित्री सहकारी संस्था												
1												
2												
3												
4												
5												
6												
एकूण												

टिप. सांगली तालुक्याची माहिती सावंतवाडी तालुक्यामध्ये समाविष्ट आहे.

आधार :- जिल्हाहोमनिबंधक, सहकारी संस्था सिंधुदुर्ग

तथ्या क्रमांक - 7:6

बिगर-कृषी सहकारी पत संस्थांचे कार्य

जिल्हा - सिंधुदुर्ग

संदर्भ : 31.3.2006

(रुपये - हजारत)

अ. क्र.	नाव	संस्था प्रकार				
		प्राथमिक सहकारी बँका		इतर बिगर-कृषी पतसंस्था		
		नागरी बँका	कर्मचारी पतपेढी आणि इतर	नागरी बँका	कर्मचारी पतपेढी	इतर (नागरी पतपेढी)
(1)	(2)	(3)	(4)	(5)	(6)	(7)
1	संस्था संख्या	2	--	--	47	141
2	सभासद संख्या	28974	--	--	21425	92639
3	भाग भांडवल	21256	--	--	219390	89423
4	राखीव व इतर निधी	9694	--	--	91306	61388
5	उत्तरे	459492	--	--	536588	932727
6	खेळते भांडवल	535767	--	--	1102912	1148597
7	कर्जे					
	7.1 गुदलेली कर्जे	300718	--	--	953231	739111
	7.2 यत्न कर्जे	293115	--	--	776139	574040
	7.3 देणे कर्जे	303632	--	--	929902	870474
	7.4 अचल कर्जे	59654	--	--	2845	82125

आधार :- जिल्हा उपनिबंधक, सहकारी संस्था, सिंधुदुर्ग

तक्ता क्रमांक - 7.7

जिल्हा आणि प्राथमिक पणन सहकारी संस्थांचे कार्ये.

जिल्हा - सिंधुदुर्ग

संदर्भ : 31.3.2006

(रुपये-हजारात)

क्र.	जिल्हा आणि प्राथमिक पणन संस्था	संस्था संख्या	सभासद संख्या	खेळते भांडवल	खरेदीची किंमत			विक्रीची किंमत		
					कृषी उत्पादन	शेतीच्या गरजेच्या वस्तू	उपभागीच्या वस्तू	मालक म्हणून	अडत्या म्हणून	एकूण
(1)	(2)	(3)	(4)	(5)	(6)	(7)	(8)	(9)	(10)	(11)
1	जिल्हा गातडीवरील	1	9699	5032	33	29	9214	10853	-	10853
2	प्राथमिक पणन	40	5619	36575	196	-	15	4902	6851	11753
1	डेवराड	1	2322	16698	-	179	7307	741	23005	23746
2	वेभववाडी	1	943	1015	-	4440	-	99	4637	4736
3	कणकवली	1	978	20848	928	15355	44805	5000	-	5000
4	गालवाण	1	2101	7118	-	7473	17018	71024	-	71024
5	पेंगुर्ला	1	2548	7525	-	28818	3792	26745	-	26745
6	कुडाळ	1	1119	19771	1535	304	34420	58734	2000	60734
7	सावंतवाडी	2	833	5394	1273	10570	8813	21074	600	21674
8	रोडामार्ग	0	0	0	0	0	0	0	0	0
जिल्हा एकूण		49	26162	119976	3965	67168	125384	199172	37093	236265

तक्ता पुढे चालू.

तक्ता क्रमांक - 7.7

जिल्हा आणि प्राथमिक पणन सहकारी संस्थांचे कार्ये.

जिल्हा - सिंधुदुर्ग

संदर्भ : 31.3.2006

(रुपये-हजारात)

अ. क्र.	जिल्हा आणि प्राथमिक पणन मंडळ	कृषी उत्पादनाची विक्री (अडते व मालक म्हणून)							
		धान व तांदूळ	गहू	इतर अन्नधान्ये	कापूस	गळिताची धान्ये	डाळी	इतर	एकूण
(1)	(2)	(12)	(13)	(14)	(15)	(16)	(17)	(18)	(19)
1	जिल्हा पातळीवरील	-	-	-	-	-	-	-	-
2	प्राथमिक पणन	1420	--	3842	--	--	--	663	5925
1	चेवगाड	--	--	1992	--	--	--	--	1992
2	बैमबवाडी	--	--	--	--	--	--	386	386
3	कणकवली	748	--	--	--	538	--	--	1286
4	पालवण	--	--	--	--	--	--	--	--
5	पेंगुली	257	--	--	--	24	--	9001	9282
6	कुडाळ	615	--	--	--	264	--	--	879
7	सावंतवाडी	2657	--	2179	--	--	--	8277	13113
8	रोडामार्ग	0	0	0	0	0	0	0	0
जिल्हा एकूण		5097	0	8013	0	826	0	18327	32863

तक्ता पुढे चालू.

तक्ता क्रमांक - 7.7

जिल्हा आणि प्राथमिक पणन सहकारी संस्थांचे कार्ये.

सिंधुदुर्ग

संदर्भ : 31.3.2006

(रुपये-हजारात)

अ.	जिल्हा आणि प्राथमिक पणन संस्था	शेतीला आवश्यक वस्तूंची विक्री (अडते व मालक म्हणून)					उपभोग्य वस्तूंची एकूण विक्री
		(20)	(21)	(22)	(23)	(24)	
1	जिल्हा पातळीवरील	1859	--	31	--	1890	13499
2	प्राथमिक पणन	25	4	--	--	29	--
1	देवगड	26374	906	--	--	27280	--
2	वेभववाडी	3827	141	--	--	3968	--
3	कणकवली	12640	3599	401	--	16640	54024
4	पातळगा	6445	204	53	21	6723	18973
5	पेंगुर्ला	20216	328	1589	735	22868	6215
6	कृडाळ	13294	479	1714	2335	17822	45747
7	सावंतवाडी	8458	783	153	858	10252	2680
8	दोडामार्ग	0	0	0	0	0	0
जिल्हा एकूण		93138	6444	3941	3949	107472	141138

टिप : दोडामार्ग तालुक्याची माहिती सावंतवाडी तालुक्यामध्ये समाविष्ट आहे.

आधार :- जिल्हा उपनिबंधक, सहकारी संस्था, सिंधुदुर्ग

તપ્તા ક્રમાંક - 7.8

નિયમિત બ્રાજારપેટાલોલ કૃષિ માલમી વાર્ષિક આજક

જિલ્લામલમુકામ

સંદર્ભ: 31/3/2006
(રુપમ હજારાત)

અ.કા.	તાલુકા	કૃષી અથવા બાજાર સમિતીનામી	અપવાજાત પત્રથી રુલ્યા	ધાન		સાલુક		નાગલી		મહુ		બાજરી	
				આવક (અ)	મૂલ્ય (અ)	આવક (અ)	મૂલ્ય (અ)	આવક (અ)	મૂલ્ય (અ)	આવક (અ)	મૂલ્ય (અ)	આવક (અ)	મૂલ્ય (અ)
(1)	(2)	(3)	(4)	(5)	(6)	(7)	(8)	(9)	(10)	(11)	(12)	(13)	(14)
1	વેલગઢ	-	-	-	-	-	-	-	-	-	-	-	-
2	વેલગઢ	-	-	-	-	-	-	-	-	-	-	-	-
3	વેલગઢ	-	-	-	-	-	-	-	-	-	-	-	-
4	વેલગઢ	-	-	-	-	-	-	-	-	-	-	-	-
5	વેલગઢ	-	-	-	-	-	-	-	-	-	-	-	-
6	વેલગઢ	1	-	-	-	4052	116996	-	-	-	-	-	-
7	વેલગઢ	-	-	-	-	-	-	-	-	-	-	-	-
8	વેલગઢ	-	-	-	-	-	-	-	-	-	-	-	-
9	વેલગઢ	-	-	-	-	-	-	-	-	-	-	-	-
	વેલગઢ	1	-	-	-	4052	116996	-	-	-	-	-	-

તપ્તા પુઠે ચાલુ.

तक्ता क्रमांक - 7.8

नियंत्रित बाजारपेठातील कृषि मालाची वार्षिक आवक.

पुणे जिल्हा

संदर्भ: 31/3/2006

(रुपये हजारत)

क्र.	तालुका	ज्यागी		तर		मूग		कुळीथ		कांदा		उडीद	
		आवक (टन)	मूल्य	आवक (टन)	मूल्य	आवक (टन)	मूल्य	आवक (टन)	मूल्य	आवक (टन)	मूल्य	आवक (टन)	मूल्य
(1)	(2)	(3)	(4)	(5)	(6)	(7)	(8)	(9)	(10)	(11)	(12)	(13)	(14)
1	देवगड	-	-	-	-	-	-	-	-	-	-	-	-
2	चैतन्यवाडी	-	-	-	-	-	-	-	-	-	-	-	-
3	कागवती	-	-	-	-	-	-	-	-	-	-	-	-
4	मालवण	-	-	-	-	-	-	-	-	-	-	-	-
5	वंगुला	-	-	-	-	-	-	-	-	-	-	-	-
6	कुडीळ	-	-	-	-	-	-	-	-	-	-	-	-
7	सावंतवाडी	-	-	-	-	-	-	-	-	-	-	-	-
8	पौजना	-	-	-	-	-	-	-	-	-	-	-	-
	जिल्हा एकूण	-	-	-	-	-	-	-	-	-	-	-	-

टिप : कृषी उत्पन्न बाजार समिती नव्यानेच स्थापन झाल्यामुळे त्यामध्ये अजून व्यवहार चालू झालेले नाहीत.

आधार - जिल्हातील सर्व कृषी उत्पन्न बाजार समित्या.

तक्ता क्रमांक - 7.9

परवानाधारक सावकारांची संख्या आणि त्यांनी दिलेली कर्जे.

जिल्हा - सिंधुदुर्ग

संदर्भ : 31.3.2006

(रुपये हजाराल)

अ. क्र.	तारुका	परवानाधारक सावकारांची संख्या	व्य. गा-यांना दिलेली कर्जे	सावकारांनी इतरांना दिलेली कर्जे	एकूण (4+5)
(1)	(2)	(3)	(4)	(5)	(6)
1	देवगड	-	-	-	-
2	वभववाडी	-	-	-	-
3	कणकदानी	2	-	162	162
4	मालवण	-	-	-	-
5	तंगुली	-	-	-	-
6	कुंदाळ	1	-	95	95
7	रावतवाडी	1	-	-	-
8	डोडामार्ग	-	-	-	-
जिल्हा एकूण		4	-	257	257

आधार :- जिल्हा रुपनिबंधक, सहकारी संस्था, सिंधुदुर्ग.

तक्ता क्रमांक - 8.1

विद्युतीकरण झालेल्या शहरांची व गावांची संख्या आणि त्यांची लोकसंख्या

जिल्हा - सिंधुदुर्ग

संदर्भ : 31 मार्च 2006

अ. क्र.	चंत्रणा	जिल्ह्यातील एकूण		विद्युतीकरण झालेली गावे		विद्युतीकरण झालेली शहरे		एकूण विद्युतीकरण झालेली गावे व शहरे	
		गावे	शहरे	संख्या	लोकसंख्या लाखात	संख्या	लोकसंख्या लाखात	संख्या	लोकसंख्या लाखात
(1)	(2)	(3)	(4)	(5)	(6)	(7)	(8)	(9)	(10)
1	महाराष्ट्र राज्य विद्युत मंडळ	743	5	736	7.87	5	0.82	741	8.69
2	खाजमा विद्युत कंपनी	-	-	-	-	-	-	-	-
जिल्हा- एकूण		743	5	736	7.87	5	0.82	741	8.69

आधार- अधीक्षक अभियंता, महाराष्ट्र राज्य विद्युत मंडळ, सिंधुदुर्ग

टिप - जिल्ह्यातील गाव/ शहर आणि लोकसंख्या 2001 च्या जनगणनेनुसार देण्यात आलेली आहेत. रासच सिंधुदुर्ग जिल्ह्यातील तापण्याडी तालुक्यातील जायगोडे, पाल, सिरगे, साटये अशी चार गावे व कणकवली तालुक्यातील सांगवे व कुडाळ तालुक्यातील कदरूक व कदरूक अशा प्रकृण सात गावे धरण प्रस्तावाला गेल्यामुळे त्या सात गावांत विज पुरवठा करणेत आलेला नाही.

तक्ता क्रमांक - 8.2

विजेचा वापर

जिल्हा - सिंधुदुर्ग

संदर्भ : 2005-2006

अ. क्र.	विजेच्या वापराचा प्रकार	वीज निमित्तीच्या प्रकारानिहाय विजेचा वापर (1000 किलो वॅट तास)			
		थर्मल	हायड्रो	हतर	एकूण
(1)	(2)	(3)	(4)	(5)	(6)
1	घरगुती	-	-	-	88649(52.34)
2	व्यापारी कामासाठी लघुशक्तीसाठी	-	-	-	34423(20.33)
3	औद्योगिक	-	-	-	10728.5(6.33)
4	सार्वजनिक दिवाबत्ती	-	-	-	1024.54(0.05)
5	कृषि	-	-	-	30699(18.13)
6	इतर	-	-	-	3829.6(2.26)
7	एकूण	-	-	-	169353.64(100%)
8	कनेक्शन्सची मंजूर (लागवत)	-	-	-	2.18

टिप- आणखिल जल व हतर विद्युत निमित्ती, तार वाहिन्यांचे संक्रमण एकमेकांत जोडले असल्याने त्यानुसार विजेच्या वापराची आकडेवारी देता येत नाही.

आधार- अधीक्षक अभियंता, महाराष्ट्र राज्य विद्युत मंडळ, कुडाळ.

तक्ता क्रमांक - 8.3

प्रकार व पृष्ठभाग यानुसार रस्त्यांची लांबी

जिल्हा:-सिंधुदुर्ग

(लांबी :- कि.मी.मध्ये)

संदर्भ - 31 मार्च 2006.

क्र.	नाम	रस्त्यांचा प्रकार							एकूण रस्त्याची लांबी
		राष्ट्रीय महामार्ग	प्रमुख राज्य महामार्ग	राज्य महामार्ग	प्रमुख जिल्हा रस्ते	इतर जिल्हा रस्ते	ग्रामीण रस्ते	इतर	
(1)	(2)	(3)	(4)	(5)	(6)	(7)	(8)	(9)	(10)
1	सिमेंट कॉक्रीट								
	अ) सा.वा.वि.								
	ब) जिल्हा परिषद								
	क) न.पा./म.न.पा.							10.00	10.00
2	डांबरी								
	अ) सा.वा.वि.	107.91	153.04	547.54	303.21				1111.70
	ब) जिल्हा परिषद				546.11	483.05	1081.64		2110.80
	क) न.पा./म.न.पा.							91.11	91.11
3	मट्टीचे								
	अ) सा.वा.वि.				14.40				14.40
	ब) जिल्हा परिषद				45.59	88.86	834.78		969.23
	क) न.पा./म.न.पा.							10.33	10.33
4	इतर साल बांधून केलेले								
	अ) सा.वा.वि.								
	ब) जिल्हा परिषद				3.98	10.09	421.72		435.79
	क) न.पा./म.न.पा.							5.34	5.34
5	पाक्या लांबी								
	अ) सा.वा.वि.	107.91	153.04	547.54	317.61				1126.10
	ब) जिल्हा परिषद				595.68	582.00	2338.14		3515.82
	क) न.पा./म.न.पा.							116.78	116.78
	जिल्हा एकूण	107.91	153.04	547.54	913.29	582.00	2338.14	116.78	4758.70

आधार :- 1) कार्यकारी अभियंता, सार्वजनिक बांधकाम विभाग सावंतवाडी/कणकवली

2) कार्यकारी अभियंता, सार्वजनिक बांधकाम विभाग, जिल्हा परिषद सिंधुदुर्ग.

3) नगरपालिका सावंतवाडी, मालवण, वेगुर्ला

तक्ता क्रमांक - 8.4

मांठार वाहनांची आणि परवानाधारकांची संख्या

जिल्हा - सिंधुदुर्ग

संदर्भ - 31 मार्च 2006

अ. क्र.	वाहन	एकूण वाहने	इंधनाच्या प्रकारानुसार वाहने		
			डिझेल	पेट्रोल	सी.एन.जी
(1)	(2)	(3)	(4)	(5)	(6)
प्रवासी वाहने					
1	बस	363	363	-	-
2	मांठारी आणि स्टेशन बॅगन्स	3992	888	3017	87
3	जीप	956	911	45	-
4	टॅक्सी	31	7	24	-
5	तीन चाकी वाहने (रिक्षा)				
	3-सीटर	8252	48	8204	-
	6-सीटर	345	345	-	-
6	दुचाकी वाहने	43906	20	43886	-
7	रुग्णावाहिका	60	44	16	-
8	शाळेच्या बसेस	18	18	-	-
9	खाजगी सेवा वाहने	29	29	-	-
एकूण प्रवासी वाहने		57952	2673	55192	87
मात वाहतूक वाहने					
1	चार चाकी	1451	1418	33	-
2	तीन चाकी	1107	385	722	-
3	ट्रॅक्टर	309	309	-	-
4	जोड वाहने	347	347	-	-
5	इतर	1531	1531	-	-
एकूण मात वाहतूक वाहने		4745	3990	755	0
जिल्हातील एकूण वाहने		62697	6663	55947	87
परवानाधारकांची संख्या					
1	दुचाकी वाहन	-	-	-	-
2	दस्तकी वाहने	1355	-	-	-
3	जोड वाहने	1362	-	-	-
4	जिल्हा परवान्यांची संख्या	5732	-	-	-

आधार - प्रादेशिक परिवहन अधिकारी सिंधुदुर्ग

तक्ता क्रमांक - 8.5

महाराष्ट्र राज्य मार्ग परिवहन महामंडळाची प्रवासी वाहतूक

जिल्हा - सिंधुदुर्ग

संदर्भ वर्ष-2005-06

अ.क्र.	बाब	आकडेवारी
(1)	(2)	(3)
1	वर्ष अखेरीस गागांची संख्या	662
2	गागांची एकूण लांबी (कि.मी.)	38789
3	गागांची सरासरी लांबी (कि.मी.)	58.59
4	नशातील आस्तेत्वात असलेल्या नमगाड्यांची संख्या	375
5	रस्त्यावर धावणा-या बस गाड्यांची दैनिक सरासरी संख्या	333
6	प्रवाशांची दैनिक सरासरी (संख्या हजारात)	165
7	वाहतूकीमुळे वर्षात मिळालेले उत्पन्न (रुपये हजारात)	607105
8	दर प्रवाशाभागे मिळालेले सरासरी उत्पन्न (रुपये दर दिवशी)	10.08

आधार - विभागीय निबंधक, रा. फ. सिंधुदुर्ग विभाग कणकवली

तक्ता क्रमांक - 8.6

पोस्ट आणि दूरध्वनी सेवा यांची आकडेवारी

जिल्हा - सिंधुदुर्ग

संदर्भ - 31 मार्च 2006

क्र. सं.	तालुका	पोस्टांची संख्या	तारघरांची संख्या	पत्रपेट्यांची संख्या	पोस्टमनांची संख्या	पोस्टांची सुविधा असलेल्या गावांची संख्या	वैयक्तिक दूरध्वनी संख्या			सार्वजनिक दूरध्वनी केंद्रांची संख्या (PCO)
							ग्रामीण	नागरी	एकूण	
(1)	(2)	(3)	(4)	(5)	(6)	(7)	(8)	(9)	(10)	(11)
1	दुबगाव	58	-	229	46	58	6855	-	6855	296
2	पैनपवाडी	19	-	113	43	19	1879	-	1879	200
3	कागाकतली	52	-	254	58	52	3668	3227	6895	584
4	मालवण	53	-	258	53	53	4947	2362	7309	555
5	वेगुर्ला	31	-	129	49	31	4051	1629	5680	349
6	कुडाळ	68	-	134	57	68	6501	2430	8931	647
7	सावंतवाडी	71	-	206	66	71	6529	4570	11099	844
8	दांडामार्ग	19	-	91	27	19	2104	-	2104	84
एकूण जिल्हा		371	-	1414	399	371	36534	14218	50752	3559

आधार - 1) अर्थात्क, पोस्ट व तारघर, मालवण 2) मंडळ अभिर्यता (योजना) दूरसंचार, सावंतवाडी

कारखान्यातील कामगारांची दैनिक सरासरी संख्या

जिल्हा-समुद्रग

क्र. सं.	कारखाने गट	संकेत क्रमांक	कारखाने संख्या			संलग्न ६ मधील कारखान्यातील कामगार संख्या		काम करतल्या श्रम दिनांची एकूण संख्या (इजाजती)	प्रयत्न व मातोश्रीगारे काम करताना	
			मैदानी इजाजती	बंद	संपन्न पावलावर करे घालू	एकूण	पैकी रजिस्ट्री		संख्या	कामगार संख्या
(१)	(२)	(३)	(४)	(५)	(६)	(७)	(८)	(९)	(१०)	(११)
१	श्रीनीमल्लकी सोडा (गोपवाटिका रोड तामार कारखाने व नंदरी कारखाने)	-	-	-	-	-	-	-	-	-
२	गळे साखळ	-	-	-	-	-	-	-	-	-
३	कुखा व पत्रासवधन सदा (पञ्चभोगाळीय गोदून)	-	-	-	-	-	-	-	-	-
४	मासे, मत्स्य, फळे व भाजीपाला गांभे उत्पादन व त्यावर प्रक्रिया करणे व साठवणे करणे	१५१	९	६	३	१७	०	३९०३	०	०
५	दुधाचे पदार्थ तयार करणे	१५२	२	०	०	०	०	०	२	६०
६	गिरणीद्वारे गीट, गाता, वाळू इ. खात्यावर प्रक्रिया करणे उत्पादन	-	-	-	-	-	-	-	-	-
७	गान, विट्मिडे, जेक यारे लक्ष्मणदासांचे उत्पादन	१५४	२८	१०	१३	५६४	५०७	१५९००१	५	१९५
८	नायके येथे पदार्थांचे उत्पादन	१५५	१६	३	११	७३	७	१८४११	२	९
९	गुनी कामगारचे उत्पादन, गुन, मासाचे, कपड्यांचे विभाग व त्यावर रेश प्राकृत्या	१७१	१	१	०	०	०	०	०	०
१०	लाकूट फिरकाम	२०१	४९	६	२७	१२५	०	३४१३५	१०	२८
११	गोपवाटिका उत्पादने (तामर कामे घेऊन)	२३१	१	१	०	०	०	०	०	०
१२	तामर रॉकेट्स कापण्याचे उत्पादन (गुळाने कापणे सोडून)	-	-	-	-	-	-	-	-	-
१३	गोपवाटिकाचे उत्पादन व बॅग बनविणे	-	-	-	-	-	-	-	-	-
१४	गोपवाटिकाचे उत्पादन (दुधगती सोडून)	-	-	-	-	-	-	-	-	-

सक्ता पुढे चालू

कारखान्यातील कामगारांची दैनिक सरासरी संख्या

इंग्लिश-संस्कृत

क्र.सं.	वर्ग	संके- तांक	कारखाने संख्या			सुतथ 6 मधील कारखान्यातील कामगार संख्या		काम संपलेला श्रम दिनांची एकूण संख्या (इजाजत)	प्रयत्न पत्रविवारे जातू कारखाने	
			नैदणी कारखाने	बंद	प्रत्य पत्रविक से वातू	एकूण	पैकी रिज्वा		संख्या	कामगार संख्या
(1)	(2)	(3)	(4)	(5)	(6)	(7)	(8)	(9)	(10)	(11)
15	लावण कारखाने व मळ्या तयार करणे (लावणयुक्त सोडू)	-	-	-	-	-	-	-	-	-
16	लावणाच्या मळ्या, प्लायवूड व त्यांमधून वस्तू बनविणे	-	-	-	-	-	-	-	-	-
17	लावण व धागदापासून तयार झालेले वस्तूंचे उत्पादन	-	-	-	-	-	-	-	-	-
18	प्राथमिक पत्रांची छपाई व प्रकाशन	-	-	-	-	-	-	-	-	-
19	छपाई आणि त्या संबंधीचे सेवा	-	-	-	-	-	-	-	-	-
20	पत्रांची प्रोव्हिजनचे उत्पादन	-	-	-	-	-	-	-	-	-
21	केमिकल मटेर्याचे शुद्धीकरण, रंग, पी. पी. पी. रंग, मेषवस्त्र तयार करणे इत्यादी	241	3	1	1	9	0	2690	1	5
22	रासायनिक वस्तूंचे उत्पादन अर्ध-गोठवले, प्रोपॉटाइटा, स्फोटी (रासायनिक खाणे सोडून)	242	3	1	2	14	7	3337	0	0
23	दुसरे रासायनिक वस्तूंचे उत्पादन	-	-	-	-	-	-	-	-	-
24	समुद्र निर्मित वस्तूंचे उत्पादन	-	-	-	-	-	-	-	-	-
25	ता. 251 (सुत, धुवण उत्पादन)	251	1	0	0	0	0	0	1	8
26	ता. 252 (सुत, धुवण उत्पादन)	252	2	0	1	8	0	1200	1	3
27	ता. 269 (सुत, धुवण उत्पादन)	269	12	3	7	186	65	49378	2	56
28	सुत, धुवण उत्पादन	-	-	-	-	-	-	-	-	-

तक्ता पुढे जातू

कारखान्यातील कामगारांची दैनिक सरासरी संख्या

जिल्हा-सिंधुदुर्ग

क्र. सं.	उद्योग नाव	सर्वे- तांक	कारखाने संख्या			स्थंभ 6 अन्वयेत कारखान्यातील कामगार संख्या		काम केलेल्या श्रम दिनांची एकूण संख्या (इजाजत)	प्रयत्न न घातलेल्या जाणू कारखाने	
			मौदमी झालेले	मंद	श्रम पत्रविके त्ते घेतले	एकूण	पेथी स्थिया		संख्या	कामगार संख्या
(1)	(2)	(3)	(4)	(5)	(6)	(7)	(8)	(9)	(10)	(11)
30	ज्योतिबा भवनाचे लोखंड तयार करणे	271	1	0	1	475	7	146669	0	0
31	मानुचे शेतकाम (सुने चांदी इतर धातू वापरून पोथीने बनविणे)	273	1	1	0	0	0	0	0	0
32	गो.पेठस धातूचे औद्योगिक									
33	फॉइन्टेटेड सतचरल धातू उत्पादन (सॅलिंग घाट, सरलाग, मिडलिया, तिगांवा, इत्यादी)	239	3	0	2	46	15	14043	1	12
34	इतर फॉइन्टेटेड धातूचे उत्पादन (शिंदीची कातणारे, मट-काळ, कुपुणे, इत्यादी)									
35	सामान्य उपयोगासाठी धतू व यंत्रिक सामग्रीचे उत्पादन (वाइब्रक मॅशिनरी इत्यादी)									
36	विशेष उपयोगासाठी धतू व यंत्र सामग्रीचे उत्पादन (इंधीयता उपयोगासाठी)									
37	धरती कढीमासाठी लागणा-या धातूचे उत्पादन									
38	कार्यालयीन तयारीचे असलेले उत्पादन, गडी टोपलीखत धतू, यंत्रकथन, इत्यादी									
39	इलेक्ट्रिक मातार, जनरेटर, ट्रांसफॉर्मिंग इत्यादी यंत्रांचे उत्पादन	291	1	0	1	17	0	5100	0	0

तक्ता पुढे चालू.

तक्ता क्रमांक - 9.1

संदर्भ वर्ष : 2004

कारखान्यातील कामगारांची दैनिक सरासरी संख्या

जिल्हा-सह्याद्री

अ. क्र.	व्याजगट	संके. क्र.	कारखाने संख्या			स्तंभ 6 मधील कारखान्यातील कामगार संख्या		काम केलेल्या श्रम दिनांची एकूण संख्या (इजरात)	प्रपत्र न पाहिल्यापार पाहू कारखाने	
			सैदमी झालेले	बंद	प्रपत्र पाहिल्यापार पाहू	एकूण	सैदमी रजिस्ट्री		संख्या	कामगार संख्या
(1)	(2)	(3)	(4)	(5)	(6)	(7)	(8)	(9)	(10)	(11)
40	विमान उडवणारी व त्याचे सुटे भागांचे उत्पादन	292	2	0	2	55	1	17025	0	0
41	वायुयान उत्पादन									
42	विमान दिव्यांचे उत्पादन									
43	मोतार विद्युत उपकरणांचे उत्पादन									
44	इलेक्ट्रॉनिक घटक घटक उत्पादन असे विविध, ट्यूब व इतर इलेक्ट्रॉनिक घटक	300	1	1	0	0	0	0	0	0
45	इलेक्ट्रॉनिक घटक घटक उत्पादन असे विविध घटक, संच, रेडिओ इत्यादी									
46	विमानवाणी, रेडिओ यांचे रिलिफ, रेडिओ व रेडार उपकरणे घटक उत्पादन									
47	विद्युत् उपकरणांचे उत्पादन									
48	मोतारवाणी व मोतार उपकरणांचे घटक व सहाय्यांचे उत्पादन									
49	मोतार वाहनांचे उत्पादन									
50	मोतार वाहनांचे बाहेरील भागांचे उत्पादन									
51	वायुयानांच्या भागांचा व घटक घटक भागांचे उत्पादन									
52	वायुयानांची विविध व घटक									
53	विमान व विमानांचे सुटे भाग व घटक व घटक									

तक्ता पुढे चालू

तक्ता क्रमांक - ५.१
कारखान्यातील कामगारांची दैनिक सरासरी संख्या

संदर्भ वर्ष : २००४

जिल्हा-साधुवा

क्र.सं.	कारखाना नाव	संके- तांक	कारखाने संख्या			सुमारे ६ महिन्यां कारखान्यातील कामगार संख्या		सामान्य वेळीच्या अथवा दिवसाची एकूण संख्या (इमारत)	प्रत्येक न पाहिल्याचे पसतू कारखाने	
			दिवसी कारखाने	अथ- वा रात्रीचे कारखाने	जमत संख्या व संख्या	एकूण	वेळी संख्या		संख्या	संख्या
(१)	(२)	(३)	(४)	(५)	(६)	(७)	(८)	(९)	(१०)	(११)
५४	अन्न तळणी व वेळोवेळा कारखान्यातील कामगारांची संख्या	-	-	-	-	-	-	-	-	-
५५	अन्न तळणी व वेळोवेळा कारखान्यातील कामगारांची संख्या	३६१	२	१	१	६	०	१७००	०	०
५६	अन्न तळणी व वेळोवेळा कारखान्यातील कामगारांची संख्या	-	-	-	-	-	-	-	-	-
५७	अन्न तळणी व वेळोवेळा कारखान्यातील कामगारांची संख्या	४१०	१	०	१	४	०	१३५८	०	०
५८	अन्न तळणी व वेळोवेळा कारखान्यातील कामगारांची संख्या	-	-	-	-	-	-	-	-	-
५९	अन्न तळणी व वेळोवेळा कारखान्यातील कामगारांची संख्या	-	-	-	-	-	-	-	-	-
६०	अन्न तळणी व वेळोवेळा कारखान्यातील कामगारांची संख्या	५०७	१०	०	८	३३९	१६	१२१६३३	२	८०
६१	अन्न तळणी व वेळोवेळा कारखान्यातील कामगारांची संख्या	५०५	३	०	२	२९	०	९२००	१	७
६२	अन्न तळणी व वेळोवेळा कारखान्यातील कामगारांची संख्या	५११	१	०	०	०	०	०	१	७
६३	अन्न तळणी व वेळोवेळा कारखान्यातील कामगारांची संख्या	-	-	-	-	-	-	-	-	-
६४	अन्न तळणी व वेळोवेळा कारखान्यातील कामगारांची संख्या	-	-	-	-	-	-	-	-	-
६५	अन्न तळणी व वेळोवेळा कारखान्यातील कामगारांची संख्या	-	-	-	-	-	-	-	-	-
६६	अन्न तळणी व वेळोवेळा कारखान्यातील कामगारांची संख्या	-	-	-	-	-	-	-	-	-
	मिळालेले एकूण	-	१४५	३९	८३	१९६७	६२६	५८८८८३	२९	४७०

अन्वय: औद्योगिक सुरक्षा व आरोग्य संचालनालय, मुंबई

तक्ता क्रमांक - 9.2

राजगार व स्वयंराजगार मार्गदर्शन केंद्रातील आकडेवारी

जिल्हा सिंधुदुर्ग

संदर्भ वर्ष : 2005

श. क्र.	बाब	संख्या
(1)	(2)	(3)
1	जाहीर केलेल्या रिकाम्या जागांची संख्या	295
2	राजगार स्वयंराजगार मार्गदर्शन केंद्राचा उपयोग करणारे मालक	78
3	मागील वर्ष अखेरची पत्रावरील उमेदवार	52557
4	जालू जर्नात नवीन नोंदणी केलेले उमेदवार	7452
5	नोकरी मिळालेले उमेदवार	121
6	जालू अखेरची पत्रावरील उमेदवार	47611
7	नोकरी मिळालेले उमेदवार	
	अ) खाजगी क्षेत्र	35
	ब) सार्वजनिक क्षेत्र	86
	क) एकूण	121
8	नोकरी मिळालेले उमेदवार	
	अ) अनुसूचित जाती/ अनुसूचित जमाती	40
	ब) इतर	81
	क) एकूण	121
9	राजगार स्वयंराजगार योजनेअंतर्गत लाभ प्राप्त झालेले उमेदवार	
	अ) राजगार	121
	ब) स्वयंराजगार	660
10	राजगार स्वयंराजगार मार्गदर्शन केंद्रातील व्यवसाय मार्गदर्शन केंद्र	
	1) वेगवेगळे मार्गदर्शन/ व्यक्तीशः अगर गटांमध्ये सल्ला दिलेले	1378
	2) राजगार स्वयंराजगार मार्गदर्शन केंद्रामध्ये घेण्यात आलेल्या गटांची चर्चा	77
	3) मार्गदर्शन केलेल्या अर्जदारांना नोकरी विषयी/ प्रशिक्षणासाठी/ उमेदवारांसाठी दिलेल्यांची संख्या	22

आधार - जिल्हा राजगार व स्वयंराजगार मार्गदर्शन केंद्र, सिंधुदुर्ग

तक्ता क्रमांक - 9.3

ग्रामकाय व स्थानिक स्वराज्य संस्थातील कर्मचा-यांची संख्या

जिल्हा - सिध्दपूर

संदर्भ वर्ष : 2005

अ. क्र.	वर्ग	गवानी तगाशील	शासकीय	जिल्हा परिषद	महानगर पालिका	नगर परिषद
(1)	(2)	(3)	(4)	(5)	(6)	(7)
1	वर्ग - अ	एकूण मंजूर पदे भरलेली पदे पैकी स्त्रिया	298 193 10	156 130 17	-- -- --	0 0 0
2	वर्ग - ब	एकूण मंजूर पदे भरलेली पदे पैकी स्त्रिया	795 556 105	1233 1005 253	-- -- --	8 6 उ.ना.
3	वर्ग - क	एकूण मंजूर पदे भरलेली पदे पैकी स्त्रिया	3953 3265 507	4885 4460 2175	-- -- --	129 100 21
4	वर्ग - द	एकूण मंजूर पदे भरलेली पदे पैकी स्त्रिया	1695 1453 127	717 607 96	-- -- --	225 205 20
5	एकूण	मंजूर पदे भरलेली पदे पैकी स्त्रिया	6741 5467 749	6991 6202 2542	-- -- --	362 311 41
6	इतर वर्गास कर्मचारी	एकूण मंजूर पदे भरलेली पदे पैकी स्त्रिया	1396 766 87	2850 2813 2309	-- -- --	16 15 7
7	एकूण	मंजूर पदे (5+6) भरलेली पदे पैकी स्त्रिया	8137 6233 836	9841 9015 4851	-- -- --	378 326 48

टीप (*) - इतर वर्गास कार्यव्ययी आस्थापनेवरील, आकस्मिक खर्चातील रोजगार दिले जाणारे, रोजगारीवरील अग्रकालन, मानहानी आणि बर्गल वर्गात समाविष्ट न झालेले कर्मचारी यांचा समावेश आहे.

साधार - अर्थ व सांख्यिकी संचालनालय, मुंबई

तक्ता क्रमांक - 9.4

निरनिराळ्या उद्योगांतील रोजगार

जिल्हा - सिधुदुर्ग

संदर्भ वर्ष :2005-06

क्र. सं.	उद्योग गट	राष्ट्रीय उद्योग संकेतांक	एकूण आस्थापनांची संख्या	माहिती देणा-या आस्थापनांची संख्या	कर्मचारी संख्या			
					शासकीय	निम-शासकीय	खाजगी	एकूण
(1)	(2)	(3)	(4)	(5)	(6)	(7)	(8)	(9)
1	कुळा	0	17	17	648	31	0	679
2	खाणकाम	10	19	19	68	0	1075	1143
3	उत्तानिर्माण	20 ते 39	14	14	--	5	708	713
4	बीज निर्मिती, पेंस, पाणी व सोडपाणी सेवा	40 ते 49	10	10	878	890	--	1768
5	बांधकाम	50	14	14	-	-	322	322
6	यात्रा व फिरवोळ स्वाभारत संस्थेचे स्थान	60 ते 69	83	83	1430	3209	806	5445
7	परिवहन, जहाजाने आणि हवाईयाने	70 ते 75	41	41	2700	1428	-	4128
8	निम चुंबक, निमो स्थान मिळवणी आणि न्याय विषयक सेवा	80 ते 89	174	174	799	5243	3517	9559
9	सांख्यिक, सांख्यिक व व्यावसायिक सेवा	90 ते 99	6	6	28	162	67	257
जिल्हा एकूण			378	378	6551	10968	6495	24014

आधार - जिल्हा रोजगार व स्वयंरोजगार मार्गदर्शन केंद्र, सिधुदुर्ग

तक्ता क्रमांक - 9.5
कृषी व विंगर-कृषी उद्योग

जिल्हा - निधुदम

संदर्भ वर्ष : 1998

अ. क्र.	वाव	कृषी उद्योग			विंगर-कृषी			कृषी व विंगर-कृषी एकूण		
		ग्रामांत	नागरी	एकूण	ग्रामांत	नागरी	एकूण	ग्रामांत	नागरी	एकूण
		(१)	(२)	(३)	(४)	(५)	(६)	(७)	(८)	(९)
1	उद्योगांची संख्या									
1.1	उत्पन्नधरत उद्योग**	2765	132	2897	20371	3658	24029	23136	3790	26926
1.2	उद्योगांचा***	469	105	574	6148	2395	8543	6617	2500	9117
1.3	एकूण	3234	237	3471	26519	6053	32572	29753	6290	36043
2	मासिकीच्या प्रकारानुसार उद्योग									
2.1	सहकारी	4	0	4	235	73	308	239	73	312
2.2	मासिकीक	11	-	11	1658	223	1881	1669	223	1892
2.3	जानगी	3219	237	3456	24626	5757	30383	27845	5994	33839
3	मासिकीच्या निरंतर मासिकीक गट (एकूण सस्थांची टक्केवारी)									
3.1	अनुसूचित जाती	11.32	0.84	10.60	7.77	3.83	7.03	8.15	3.72	7.38
3.2	अनुसूचित जाती	1.86	1.69	1.84	11.00	2.63	1.40	1.20	2.59	1.44
4	जागावरीलत कार्यान्वित नसलेल्या उद्योगांची एकूणवारी टक्केवारी	32.53	67.08	34.89	16.41	13.72	15.92	18.17	15.72	17.74
5	उद्योगांचा सातत्या-चा उद्योगांची एकूण उद्योगांची टक्केवारी	12.77	45.14	14.98	20.98	22.98	21.36	20.09	23.82	20.74
6	संबंधितारविना काम करणाऱ्या कार्यावारीची संख्या									
6.1	एकूण कामगार	7316	1072	8388	57192	16391	73583	64508	17463	81971
6.2	जगावरीलत काम करणाऱ्या कामगार	1267	670	1937	22337	8911	31248	23604	9581	33185
6.3	जगावरीलत कामगारची एकूण कामगारची टक्केवारी	17.32	62.05	23.09	39.06	54.37	42.47	36.59	54.86	40.48
6.4	जगावरीलत काम करणाऱ्या कामगारची संख्या	2	5	2	2	3	2	2	3	2

टोप :- *कृषी उत्पादन व मळ येवढून कृषी संबंधित उद्योग, ** पगारावर एकही कर्मचारी नसलेले उद्योग

*** ज्या उद्योगात कर्मतेकमी एकतरा व्यक्ती पगारावर काम करते असे उद्योग

आधार :- अथ व मासिकीक संचालनालय, महाराष्ट्र शासन, मुंबई (आर्थिक गणना-1998)

दस्तावेज क्रमांक: 5.6

प्रमुख उद्योग गटानुसार उद्योगांची आणि नियमित काम करणाऱ्या कामगारांची संख्या

संदर्भ - आर.१९९८

संदर्भ वर्ष : 1998

अ. सं.	उद्योग गट	ग्रामीण		नागरी		एकूण	
		उद्योग	कामगार	उद्योग	कामगार	उद्योग	कामगार
(1)	(2)	(3)	(4)	(5)	(6)	(7)	(8)
1	शुधी	3254	7316	237	1072	3471	8388
2	सुनिश्चि उद्योग व खाणकाम	58	484	5	10	63	494
3	कपडोनिर्मोण	5008	12162	636	2162	5644	14324
4	जीन, गॅस आणि भाणी पुरवठा	2	9	0	0	2	9
5	बांधकाम	1747	3722	127	255	1874	3977
6	यांत्रिक व्यापार	2469	5111	283	803	2752	5914
7	किरकोळ व्यापार	8501	14421	2595	5051	11096	19472
8	जपानागरे आणि इटेल्य	1373	3220	367	1070	1740	4290
9	वाहतूक	1845	2368	395	594	2240	2962
10	साधन आणि गोपनीयव्ययक	6	25	9	22	15	47
11	पेठेगणवळण	146	320	110	302	256	622
12	वित्तियेक सेवा, खाणकाम, पावसाळी आणि व्यावसायिक सेवा	250	896	167	717	417	1613
13	सामाजिक, सामाजिक व व्यक्तिगत सेवा	5114	14454	1359	5405	6473	19859
14	इतर सेवा (इतर व व्यावसायिक न व्हावे)	0	0	0	0	0	0
15	निगर - इतर उद्योग गट (एकूण)	0	0	0	0	0	0
मार्ग एकूण उद्योग गट (एकूण)		29753	64508	6290	17463	36043	81971

आधार :- अथ व सांख्यिकी संचालनालय, महाराष्ट्र शासन, मुंबई (आर्थिक गणना - 1998)

तक्ता क्रमांक 9.7

महाराष्ट्राच्या लढाग गटानुसार कृषी व विंगर - कृषी आस्थापनांची व त्यातील कामगारांची संख्या

जिल्हा - मध्यप्रदेश

संदर्भ वर्ष : 1993

क्र. सं.	उद्द्याग गट	उद्द्याग गट	आस्थापना			आस्थापनेवरील कामगार		
			ग्रामीण	नागरी	एकूण	ग्रामीण	नागरी	एकूण
(1)	(2)	(3)	(4)	(5)	(6)	(7)	(8)	(9)
1	0	कृषी	469	105	574	2006	826	2832
2	1	खाणकाम व जाडकामे	45	1	46	456	4	460
3	2 व 3	वस्तीनिर्माण	968	273	1241	5733	1593	7326
4	4	बांधणी, गॅस व पाणी पुरवठा	2	0	2	9	0	9
5	5	विक्रीकाम	336	42	378	1477	129	1606
6	6	धातुक व्यापार	437	134	571	2036	597	2633
7	6	किरकोळ व्यापार	1375	869	2244	4689	2792	7481
8	6	दवाखानेगृहे व हॉटेल्स	388	205	593	1596	819	2415
9	7	बाहणूक	198	77	275	530	222	752
10	7	सावधनी व गोपनीय नियंत्रण	6	7	13	25	19	44
11	7	वळणवळणी	67	52	119	223	231	454
12	8	विना विना व्यावरिक कारणांसाठी जाणवून घ्यावयाची सेवा	97	100	197	652	629	1281
13	9	सामाजिक, सामाजिक व व्यक्तिगत सेवा	2229	635	2864	10726	4475	15201
14	10	इतर	0	0	0	0	0	0
		एकूण	6617	2500	9117	30158	12336	42494

आधार :- अर्थ व सांख्यिकी मंत्रालय, महाराष्ट्र शासन, मुंबई (आर्थिक गणना-1993)

तक्ता क्रमांक - 10.1

शैक्षणिक संस्थांची (शाळा / महाविद्यालय इ.) संख्या

संदर्भ क्र. 2004-05

क्र. सं.	संस्थेचे नाव	जात	प्राथमिक संस्था					माध्यमिक संस्था				
			शासकीय	स्थानिक संस्था	खाजगी		एकूण	शासकीय	स्थानिक संस्था	खाजगी		एकूण
					अनुदानित	विना अनुदानित				अनुदानित	विना अनुदानित	
(1)	(2)	(3)	(4)	(5)	(6)	(7)	(8)	(9)	(10)	(11)	(12)	(13)
1	विद्यापीठ	एकूण	0	222	0	2	224	0	0	24	1	25
	शासकीय		0	0	0	0	0	0	0	0	0	0
2	विश्वविद्यालय	एकूण	0	111	0	1	112	0	0	12	2	14
	शासकीय		0	0	0	0	0	0	0	0	0	0
3	कनिष्ठ महाविद्यालय	एकूण	1	226	3	1	231	0	0	15	4	19
	शासकीय		0	0	0	0	0	0	0	0	0	0
	एकूण		0	212	8	2	222	0	0	27	0	27
	शासकीय		0	0	0	0	0	0	0	0	0	0
4	विद्यापीठ	एकूण	0	140	0	2	142	0	0	14	0	14
	शासकीय		0	0	0	0	0	0	0	0	0	0
	एकूण		0	246	5	1	252	0	0	20	3	23
	शासकीय		0	1	0	0	1	0	0	0	0	0
5	सर्वोपयोगी	एकूण	0	214	7	5	226	1	0	18	7	25
	शासकीय		0	0	0	0	0	0	0	0	0	0
6	पोलीस	एकूण	0	97	1	2	100	0	0	14	4	18
	शासकीय		0	0	0	0	0	0	0	0	0	0
	एकूण		1	1408	24	16	1509	1	0	144	21	166
	शासकीय		0	1	0	0	1	0	0	0	0	0

तक्ता पुढे चालू.

तक्ता क्रमांक - 10.1 (पुढे चालू)

जिल्हा - सांगली

संदर्भ वर्ष 2004-05

क्र.	शाळा	नाम	दरव्य माध्यमिक संस्था				कनिष्ठ व. वरिष्ठ महाविद्यालये (सर्व)						एकूण शैक्षणिक संस्था
			शासकीय	स्थानिक संस्था	खाजगी		एकूण	शासकीय	स्थानिक संस्था	खाजगी		एकूण	
					अनुदानित	विना अनुदानित				अनुदानित	विना अनुदानित		
(1)	(2)	(3)	(4)	(5)	(6)	(7)	(8)	(9)	(10)	(11)	(12)	(13)	(14)
1	पंचमहा	एकूण	0	0	3	0	3	0	0	1	1	2	254
		पेठो मूलभित्ता	0	0	0	0	0	0	0	0	0	0	0
2	सांगली	एकूण	0	0	3	0	3	0	0	1	0	1	130
		पेठो मूलभित्ता	0	0	0	0	0	0	0	0	0	0	0
3	सांगली	एकूण	0	0	7	0	7	0	0	2	0	2	259
		पेठो मूलभित्ता	0	0	0	0	0	0	0	0	0	0	0
	प्रायतण	एकूण	0	0	4	0	4	0	0	1	0	1	254
		पेठो मूलभित्ता	0	0	0	0	0	0	0	0	0	0	0
3	सांगली	एकूण	0	0	2	0	2	0	0	1	0	1	159
		पेठो मूलभित्ता	0	0	0	0	0	0	0	0	0	0	0
6	सांगली	एकूण	0	0	9	0	9	0	0	1	0	1	285
		पेठो मूलभित्ता	0	0	0	0	0	0	0	0	0	0	1
7	सांगली	एकूण	0	0	7	0	7	0	0	2	0	2	261
		पेठो मूलभित्ता	0	0	0	0	0	0	0	0	0	0	0
8	सांगली	एकूण	0	0	3	0	3	0	0	0	1	1	122
		पेठो मूलभित्ता	0	0	0	0	0	0	0	0	0	0	0
एकूण निरुद्ध	एकूण	एकूण	0	0	38	0	38	0	0	9	2	11	1724
		पेठो मूलभित्ता	0	0	0	0	0	0	0	0	0	0	1

टीप - दरव्य शिक्षण मुंबई यांची सन 2004-05 ची माहिती उपलब्ध न झाल्याने वरील माहितीमध्ये (कनिष्ठ व वरिष्ठ महाविद्यालयांमध्ये) दरव्य शिक्षण मुंबई यांची सन 2003-04 वा वर्षाची माहिती समाविष्ट करण्यात आलेली आहे.

आधार - 1) शिक्षण संचालनालय, म.रा. पुणे 2) शिक्षणाधिकारी (प्राथमिक) जिल्हा परिषद सिध्दपूर

शैक्षणिक संस्थानों में शिक्षक

सदस्य वर्ष: 2004-05

क्र. सं.	तालिका	बाद	प्राथमिक शिक्षक					माध्यमिक शिक्षक				
			शासकीय संस्था	स्थानिक संस्था	जायगी		एकूण	शासकीय संस्था	स्थानिक संस्था	जायगी		एकूण
					अनुदानित	बिना अनुदानित				अनुदानित	बिना अनुदानित	
(1)	(2)	(3)	(4)	(5)	(6)	(7)	(8)	(9)	(10)	(11)	(12)	(13)
1	दिलगढ	एकूण	0	631	10	9	650	0	0	233	5	238
		पैकी शिक्षा	0	220	2	6	228	0	0	37	2	39
2	दिलगढ	एकूण	0	295	4	4	303	0	0	102	4	106
		पैकी शिक्षा	0	96	3	0	99	0	0	71	4	75
3	कपथलवाली	एकूण	5	741	16	25	787	0	0	213	12	225
		पैकी शिक्षा	2	414	10	21	447	0	0	36	7	43
4	भारतवर्ष	एकूण	0	515	63	7	585	0	0	204	0	204
		पैकी शिक्षा	0	250	39	6	325	0	0	47	0	47
5	दिलगढ	एकूण	0	430	0	14	444	0	0	129	0	129
		पैकी शिक्षा	0	226	0	14	240	0	0	41	0	41
6	कपथलवाली	एकूण	0	791	25	30	846	0	0	255	19	274
		पैकी शिक्षा	0	460	17	20	497	0	0	48	10	58
7	सायतवाडी	एकूण	4	586	18	44	752	6	0	281	19	306
		पैकी शिक्षा	1	408	13	33	455	1	0	71	9	81
8	दिलगढ	एकूण	0	277	7	18	302	0	0	93	17	110
		पैकी शिक्षा	0	93	2	9	104	0	0	25	3	28
एकूण जिल्ला	एकूण	एकूण	9	4366	143	151	4669	6	0	1510	76	1592
		पैकी शिक्षा	3	2197	86	109	2395	1	0	376	35	412

तबतत बुई साल

तक्ता क्रमांक - 102 (पुढे चालू)

संदर्भ वर्ष: 2004-05

अ.	तालिका	बाब	उच्च माध्यमिक शिक्षक					कनिष्ठ व वरिष्ठ महाविद्यालयातील शिक्षक (सर्व)					एकूण
			कार्यकाळ	स्थानिक संस्था	खानगी		एकूण	कार्यकाळ	स्थानिक संस्था	खानगी		एकूण	
					अनुदानित	विना अनुदानित				अनुदानित	विना अनुदानित		
(1)	(2)	(3)	(14)	(15)	(16)	(17)	(18)	(19)	(20)	(21)	(22)	(23)	(24)
1	पेथगाड	एकूण	0	0	19	0	19	0	0	35	8	43	950
		पिकी शिक्षा	0	0	3	0	3	0	0	3	1	4	274
2	पेथगाडी	एकूण	0	0	15	0	15	0	0	13	0	13	437
		पिकी शिक्षा	0	0	0	0	0	0	0	1	0	1	175
3	कमळवली	एकूण	0	0	44	0	44	0	0	17	0	17	1073
		पिकी शिक्षा	0	0	5	0	5	0	0	3	0	3	498
4	भालवण	एकूण	0	0	15	0	15	0	0	19	0	19	821
		पिकी शिक्षा	0	0	1	0	1	0	0	4	0	4	377
5	मैसूर	एकूण	0	0	13	0	13	0	0	38	0	38	624
		पिकी शिक्षा	0	0	1	0	1	0	0	4	0	4	286
6	कुडाल	एकूण	0	0	65	0	65	0	0	29	0	29	1214
		पिकी शिक्षा	0	0	10	0	10	0	0	5	0	5	570
7	सावतवाडी	एकूण	0	0	44	0	44	0	0	39	0	39	1141
		पिकी शिक्षा	0	0	5	0	5	0	0	5	0	5	546
8	सावतवाडी	एकूण	0	0	14	0	14	0	0	0	0	0	426
		पिकी शिक्षा	0	0	5	0	5	0	0	0	0	0	137
एकूण मिळता		एकूण	0	0	227	0	227	0	0	190	8	198	6686
		पिकी शिक्षा	0	0	30	0	30	0	0	25	1	26	2863

उच्च उच्च शिक्षण विभाग, पुणे येथील सन 2004-05 ची माहिती उपलब्ध न झाल्याने वरील माहितीमध्ये (कनिष्ठ व वरिष्ठ महाविद्यालयांमध्ये) उच्च शिक्षण भूषण यांची सन 2003-04 चा वर्षाची माहिती समाविष्ट करण्यात आलेली आहे.

जाणकार - 1) शिक्षण संचालनालय, म.रा. पुणे 2) शिक्षणाधिकारी (प्राथमिक) जिल्हा परिषद सिधुपूर

जिला - लखनौ

क्र.	संस्था का नाम	वर्ग	प्राथमिक विद्यार्थी					माध्यमिक विद्यार्थी				
			शासकीय	स्थानिक संस्था	छात्रांगी		एकूण	शासकीय	स्थानिक संस्था	छात्रांगी		एकूण
					अनुदानित	विना अनुदानित				अनुदानित	विना अनुदानित	
(1)	(2)	(3)	(4)	(5)	(6)	(7)	(8)	(9)	(10)	(11)	(12)	(13)
1	द्विचक्र	एकूण	0	13856	3433	265	17504	0	0	6287	0	6287
		पैकी मुलगी	0	6869	1620	107	8596	0	0	2817	0	2817
2	बनबनवाडी	एकूण	0	5682	1234	0	6916	0	0	2369	101	2470
		पैकी मुलगी	0	2902	594	0	3496	0	0	1050	50	1100
3	सामन्तवाडी	एकूण	128	14331	2930	602	17983	0	0	5466	234	5700
		पैकी मुलगी	45	6968	1386	253	8652	0	0	2466	101	2567
4	सामन्तवाडी	एकूण	0	8789	4481	308	13578	0	0	4773	0	4773
		पैकी मुलगी	0	4329	2126	146	6601	0	0	2236	0	2236
5	सामन्तवाडी	एकूण	0	8321	1181	126	9628	0	0	3518	0	3518
		पैकी मुलगी	0	4138	547	59	4744	0	0	1651	0	1651
6	सामन्तवाडी	एकूण	0	15754	3777	661	20192	0	0	7609	345	7954
		पैकी मुलगी	0	7610	1801	279	9690	0	0	3683	156	3839
7	सामन्तवाडी	एकूण	78	12813	4973	757	18621	135	0	7638	403	8176
		पैकी मुलगी	33	6430	2343	314	9120	63	0	3727	180	3970
8	सामन्तवाडी	एकूण	0	3029	1014	201	6244	0	0	2165	259	2424
		पैकी मुलगी	0	2504	472	86	3062	0	0	1046	143	1189
एकूण जिला	एकूण	एकूण	198	84583	23023	2860	110666	135	0	39825	1342	41302
		पैकी मुलगी	78	41750	10889	1244	53961	63	0	18676	630	19369

तकता मुंडे चारु.

तक्ता क्रमांक - 10.3 (पुढे पहा)

शिक्षण - शिक्षण

संदर्भ वर्ष: 2004-05

क्र. सं.	वर्ग	प्रकार	उच्च माध्यमिक विद्यार्थी					कनिष्ठ व वरिष्ठ महाविद्यालयमातहत विद्यार्थी					एकूण
			शासकीय	स्थानिक संस्था	खानगी		एकूण	शासकीय	स्थानिक संस्था	खानगी		एकूण	
					अनुदानित	विना अनुदानित				अनुदानित	विना अनुदानित		
(1)	(2)	(3)	(4)	(5)	(6)	(7)	(8)	(9)	(10)	(11)	(12)	(13)	(14)
1	दरमंड	एकूण	0	0	527	0	527	0	0	1541	100	1641	25959
		पैकी मुली	0	0	207	0	207	0	0	363	0	363	11983
2	बसववाडी	एकूण	0	0	495	0	495	0	0	206	0	206	10087
		पैकी मुली	0	0	194	0	194	0	0	0	0	0	4790
3	कान्हापुरवाडी	एकूण	0	0	1760	0	1760	0	0	1330	0	1330	26773
		पैकी मुली	0	0	803	0	803	0	0	343	0	343	12365
4	सावरगाव	एकूण	0	0	960	0	960	0	0	484	0	484	19795
		पैकी मुली	0	0	512	0	512	0	0	91	0	91	9440
5	विठ्ठल	एकूण	0	0	855	0	855	0	0	730	0	730	14731
		पैकी मुली	0	0	445	0	445	0	0	275	0	275	7116
6	कडवाड	एकूण	0	0	3276	0	3276	0	0	992	0	992	32414
		पैकी मुली	0	0	1545	0	1545	0	0	0	0	0	15074
7	सावतवाडी	एकूण	0	0	2387	0	2387	0	0	1545	0	1545	30729
		पैकी मुली	0	0	1182	0	1182	0	0	213	0	213	14485
8	बोकाभांग	एकूण	0	0	700	0	700	0	0	0	326	326	9694
		पैकी मुली	0	0	305	0	305	0	0	0	0	0	4556
एकूण जिल्हा		एकूण	0	0	10960	0	10960	0	0	6828	426	7254	170182
		पैकी मुली	0	0	5194	0	5194	0	0	1285	0	1285	79809

टिप - हेच शिक्षण मुंबई याची सन 2004-05 ची माहिती उपलब्ध न झाल्याने केरल माहितीमध्ये (कनिष्ठ व वरिष्ठ महाविद्यालयांमध्ये) हेच शिक्षण मुंबई याची सन 2003-04 या वर्षाची माहिती समाविष्ट करण्यात आलेली आहे.

आधार - 1) शिक्षण संचालनालय, म.रा. पुणे 2) शिक्षणाधिकारी (प्राथमिक) जिल्हा परिषद, सिधुपुर्वा

तपता क्रमांक - 10.4

शैक्षणिक संस्थांतून अनुदानित जागीच्या विद्यार्थ्यांची संख्या

संदर्भ वर्ष: 2004-05

क्र.	तासिका	काय	प्राथमिक विद्यार्थी					माध्यमिक विद्यार्थी				
			शासकीय	स्थानिक	खाजगी		एकूण	शासकीय	स्थानिक	खाजगी		एकूण
					अनुदानित	जिना अनुदानित				अनुदानित	जिना अनुदानित	
(1)	(2)	(3)	(4)	(5)	(6)	(7)	(8)	(9)	(10)	(11)	(12)	(13)
1	देवगड	एकूण	0	872	229	6	1107	0	0	426	0	426
		पैकी मुली	0	401	106	3	510	0	0	192	0	192
2	जंभबवाही	एकूण	0	500	109	0	609	0	0	184	7	191
		पैकी मुली	0	254	54	0	308	0	0	90	3	93
3	कामाकरवाडी	एकूण	3	1392	226	23	1644	0	0	522	12	534
		पैकी मुली	0	667	105	10	782	0	0	242	6	248
4	भालनग	एकूण	0	625	355	7	987	0	0	401	0	401
		पैकी मुली	0	299	163	1	463	0	0	177	0	177
5	कमुला	एकूण	0	445	55	7	510	0	0	195	0	195
		पैकी मुली	0	222	25	2	247	0	0	85	0	85
6	बुचाळ	एकूण	0	1245	300	7	1552	0	0	541	14	555
		पैकी मुली	0	626	139	2	767	0	0	245	6	251
7	गालवनाडी	एकूण	16	889	246	24	1175	24	0	439	25	508
		पैकी मुली	6	442	105	12	565	10	0	227	6	243
8	तांदामगा	एकूण	0	423	71	3	497	0	0	182	17	199
		पैकी मुली	0	210	26	2	238	0	0	97	6	103
	एकूण		19	6394	1591	77	8081	24	0	2910	75	3009
	पैकी मुली		6	3121	721	32	3880	10	0	1355	27	1392

तपता पृष्ठ क्रमांक

सूचना क्रमांक - 10.4 (एडु काद)

संदर्भ वर्ष: 2004-05

क्र. सं.	विद्यालय	प्रकार	उच्च माध्यमिक विद्यार्थी					कनिष्ठ व वरिष्ठ महाविद्यालयमार्गीय विद्यार्थी (सर्ल)					एकूण
			सामक्रीय	स्थानिक	खाजगी		एकूण	सामक्रीय	स्थानिक	खाजगी		एकूण	
					अनुदानित	विना अनुदानित				अनुदानित	विना अनुदानित		
(16)	(17)	(18)	(19)	(20)	(21)	(22)	(23)	(24)					
1	पंचगाड	एकूण	0	0	53	0	53	0	0	72	0	72	1836
		पैकी मुली	0	0	19	0	19	0	0	40	0	40	761
2	पंचगाड	एकूण	0	3	33	0	33	0	0	0	0	0	853
		पैकी मुली	0	0	22	0	22	0	0	0	0	0	423
3	पंचगाड	एकूण	0	0	156	0	156	0	0	110	0	110	2444
		पैकी मुली	0	0	66	0	66	0	0	56	0	56	1152
4	पंचगाड	एकूण	0	0	55	0	55	0	0	29	0	29	1472
		पैकी मुली	0	0	26	0	26	0	0	10	0	10	676
5	पंचगाड	एकूण	0	0	28	0	28	0	0	44	0	44	777
		पैकी मुली	0	0	13	0	13	0	0	15	0	15	362
6	पंचगाड	एकूण	0	0	222	0	222	0	0	0	0	0	2329
		पैकी मुली	0	0	99	0	99	0	0	0	0	0	1117
7	पंचगाड	एकूण	0	0	143	0	143	0	0	8	0	8	1834
		पैकी मुली	0	0	61	0	61	0	0	6	0	6	875
8	पंचगाड	एकूण	0	0	25	0	25	0	0	0	0	0	721
		पैकी मुली	0	0	6	0	6	0	0	0	0	0	347
9	पंचगाड	एकूण	0	0	735	0	735	0	0	263	0	263	12088
		पैकी मुली	0	0	314	0	314	0	0	127	0	127	5713

अधीन - शिक्षणसचिव, (प्रधानिक) जिल्हा धारण, पंचगाड

तपता क्रमांक - 10.5

शासनात्मक संस्थांना अनुदान प्राप्त जाणाऱ्या विद्यार्थ्यांची संख्या

सदस्य वर्ष: 2004-05

क्र. सं.	शासनात्मक संस्था	विवरण	प्राथमिक विद्यार्थी					माध्यमिक विद्यार्थी				
			शासकीय संस्था	स्थानिक संस्था	खाजगी		एकूण	शासकीय संस्था	स्थानिक संस्था	खाजगी		एकूण
					अनुदानित	बिना अनुदानित				अनुदानित	बिना अनुदानित	
(3)	(4)	(5)	(6)	(7)	(8)	(9)	(10)	(11)	(12)	(13)		
1	पुणे	एकूण	0	127	74	0	201	0	0	83	0	83
		पिका सुली	0	63	33	0	96	0	0	42	0	42
2	पुणे	एकूण	0	42	9	0	51	0	0	8	2	10
		पिका सुली	0	25	4	0	29	0	0	6	1	7
3	पुणे	एकूण	104	107	24	17	252	0	0	57	1	58
		पिका सुली	40	58	12	3	113	0	0	30	1	31
4	पुणे	एकूण	0	50	114	11	175	0	0	82	0	82
		पिका सुली	0	34	54	5	83	0	0	40	0	40
5	पुणे	एकूण	0	20	48	0	68	0	0	76	0	76
		पिका सुली	0	11	24	0	35	0	0	32	0	32
6	पुणे	एकूण	0	126	28	0	154	0	0	81	0	81
		पिका सुली	0	62	9	0	71	0	0	38	0	38
7	पुणे	एकूण	8	93	38	7	148	5	0	15	7	27
		पिका सुली	3	49	17	1	72	2	0	4	3	9
8	पुणे	एकूण	0	23	9	1	29	0	0	38	4	42
		पिका सुली	0	13	0	1	14	0	0	16	3	21
9	पुणे	एकूण	112	590	340	36	1078	5	0	440	14	459
		पिका सुली	45	305	153	10	513	2	0	210	8	220

तपता पुढे चालू.

तकता ऊधक - 10.5 (एडे माल)

सदरुष वरुन 2004-05

तकता - तलतुतुतु

सुतु	सुतुतुतुतु	सुतुतु	तुतुतु सुतुतुतुतु सुतुतुतुतु					तुतुतु सुतुतुतु सुतुतुतुतुतुतुतु सुतुतुतु (सुतुतु)					सुतुतुतु	
			सुतुतुतुतु	सुतुतुतुतु	सुतुतुतुतु		सुतुतुतु	सुतुतुतुतु	सुतुतुतुतु	सुतुतुतुतु	सुतुतुतुतु			सुतुतुतु
					सुतुतुतु	सुतुतुतु					सुतुतुतु	सुतुतुतु		
(1)	(2)	(3)	(4)	(5)	(6)	(7)	(8)	(9)	(10)	(11)	(12)	(13)	(14)	
1	सुतुतुतु	सुतुतुतु	0	0	4	0	4	0	0	12	0	12	300	
	सुतुतुतु	सुतुतुतु	0	0	1	0	1	0	0	6	0	6	145	
2	सुतुतुतु	सुतुतुतु	0	0	2	0	2	0	0	0	0	0	63	
	सुतुतुतु	सुतुतुतु	0	0	1	0	1	0	0	0	0	0	37	
3	सुतुतुतु	सुतुतुतु	0	0	2	0	2	0	0	8	0	8	320	
	सुतुतुतु	सुतुतुतु	0	0	0	0	0	0	0	4	0	4	148	
4	सुतुतुतु	सुतुतुतु	0	0	6	0	6	0	0	1	0	1	264	
	सुतुतुतु	सुतुतुतु	0	0	2	0	2	0	0	0	0	0	125	
5	सुतुतुतु	सुतुतुतु	0	0	2	0	2	0	0	0	0	0	146	
	सुतुतुतु	सुतुतुतु	0	0	0	0	0	0	0	0	0	0	67	
6	सुतुतुतु	सुतुतुतु	0	0	16	0	16	0	0	0	0	0	251	
	सुतुतुतु	सुतुतुतु	0	0	7	0	7	0	0	0	0	0	116	
7	सुतुतुतु	सुतुतुतु	0	0	9	0	9	0	0	0	0	0	184	
	सुतुतुतु	सुतुतुतु	0	0	3	0	3	0	0	0	0	0	84	
8	सुतुतुतु	सुतुतुतु	0	0	5	0	5	0	0	0	0	0	75	
	सुतुतुतु	सुतुतुतु	0	0	4	0	4	0	0	0	0	0	39	
सुतुतुतु सुतुतुतु	सुतुतुतु	सुतुतुतु	0	0	46	0	46	0	0	21	0	21	1604	
	सुतुतुतु	सुतुतुतु	0	0	18	0	18	0	0	10	0	10	751	

तुतुतुतु - 1) सुतुतुतुतुतुतु (सुतुतुतुतु) सुतुतुतु सुतुतुतु सुतुतुतुतु. 2) सुतुतुतु सुतुतुतुतुतुतु, सुतुतुतु सुतुतु, सुतुतु

तक्ता क्रमांक - 10.6

शासकीय शिक्षण महाविद्यालय, क्रीडांगण, क्रीडा संस्था आणि क्रीडा शिष्यवृत्तीधारक

जिल्हा-सिंधुदुर्ग

संदर्भ वर्ष-2005-06

क्र. सं.	तालुका	शासकीय शिक्षण महाविद्यालय (संख्या)	अधिकृत		खेळाच्या स्टाॅड-यमची संख्या	अधिकृत जलतरण तलाय (संख्या)	वर्षांत घेतलेली क्रीडा प्रशिक्षण शिबिरे (संख्या)	राज्यपातळीवर निवड झालेल्या खेळाडूंची संख्या		क्रीडा शिष्यवृत्ती धारकांची संख्या	
			क्रीडांगणे	व्यायाम शाळा				एकूण	पैकी मुली	एकूण	पैकी मुली
(1)	(2)	(3)	(4)	(5)	(6)	(7)	(8)	(9)	(10)	(11)	(12)
1	दजगाह	-	9	5	1	-	-	-	-	-	-
2	बसवठाडा	-	6	2	-	-	-	-	-	-	-
3	कनोवधुर्गी	-	11	2	1	-	-	1	1	-	-
4	मजगाव	-	17	3	-	-	-	1	-	-	-
5	सोपला	-	9	3	1	-	-	-	-	-	-
6	क. डोळ	-	12	6	1	1	2	-	-	-	-
7	साकगवाडी	-	12	9	1	1	1	3	1	1	1
8	सोपला	-	9	2	1	-	-	-	-	-	-
	जिल्हा एकूण	-	87	32	6	2	3	5	2	1	1

आचार - जिल्हाक्रीडा अधिकारी, सिंधुदुर्ग

तक्ता क्रमांक - 10.7

इयत्ता नहाव विद्यार्थ्यांची संख्या

जिल्हा - मंगळगुरी

संदर्भ वर्ष - 30 सप्टेंबर, 2005

अ. क्र.	तालुका	इयत्ता							
		1 ली	2 री	3 री	4 थी	5 थी	6 थी	7 थी	
सं.	(1)	(2)	(3)	(4)	(5)	(6)	(7)	(8)	(9)
1	पेजगड	2393	2410	2685	2381	2651	2536	2448	
2	बैभळगाडी	972	978	1068	1022	979	1004	893	
3	कणकवली	2511	2519	2771	2517	2624	2513	2528	
4	भारतगण	1955	1913	1990	1812	1946	1994	1968	
5	बैगुली	1355	1395	1513	1311	1369	1356	1329	
6	कुडाल	2881	2813	3029	2727	2953	2991	2798	
7	सावंतवाडी	2592	2595	2731	2474	2779	2703	2747	
8	बैजानाडी	822	868	976	824	938	915	901	
एकूण जिल्हा		15481	15491	16763	15063	16239	16012	15612	

तक्ता पुढे चालू

तक्ता क्रमांक - 10.7 (पुढे चालू)

क्र. सं.	नावाच्या	इयत्ता					एकूण
		9 वी	10 वी	11 वी	12 वी		
	(८)	(१०)	(११)	(१२)	(१३)	(१४)	(१५)
१	वेपनाड	2354	2225	1703	616	662	25069
२	शैबलगाडी	879	890	701	240	255	9881
३	कापडावली	1583	2235	1882	1254	1162	26099
४	नागवण	1909	1615	1249	593	623	19567
५	हैपुरी	1237	1211	1070	654	737	14537
६	कुडाल	2817	2736	2401	1571	1705	31422
७	सावंतवाडी	2761	2912	2503	1478	1433	29708
८	विठ्ठलगाडी	810	828	786	350	350	9368
	एकूण विद्यार्थी	14350	14652	12300	6756	6927	165651

रिक्त जागांमधील विद्यार्थी संख्या दिली आहे. वरिष्ठ महाविद्यालयातील 11 वी व 12 वा या स्थाने दिवाडी संख्या उपलब्ध नसल्यामुळे देण्यात आलेली नाही.

आधार - 1 आराखडाअधकारा (प्राथमिक) जिल्हा परिषद सिंधुदूर्ग शिक्षण संचालनालय, महागांधी सभ्य, पुणे

तक्ता क्रमांक - 11.1

प्राथमिक व शासन सहाय्यात वैद्यकीय सुविधांची माहिती

जिल्हा - सिध्दपूर

संदर्भ वर्ष: 2005-06

क्र. सं.	तालुका	संख्या						
		रुग्णालय	दवाखाने	प्रसूतिगृहे	प्राथमिक आरोग्य केंद्रे	उपकेंद्रे	डॉक्टर व वैद्य	परिचारिका
(1)	(2)	(3)	(4)	(5)	(6)	(7)	(8)	(9)
1	दवगड	1	0	1	6	38	12	48
2	नेभतवाडी	1	3	1	2	17	4	24
3	काणकरवली	1	0	1	7	39	19	72
4	गाळवण	2	0	1	5	34	11	49
5	नेपुरी	2	1	1	4	22	16	45
6	कुडाळ	2	4	1	6	41	30	97
7	सायबाबाडी	1	2	1	5	36	21	70
8	दोडामार्ग	1	1	1	3	19	8	30
एकूण जिल्हा		11	11	8	38	246	121	435

तक्ता पुढे चालू..

तक्ता क्रमांक - 11.1

सार्वजनिक व शासन सहाय्यीत वैद्यकीय सुविधांची माहिती

जिल्हा - सिंधुदुर्ग

संदर्भ वर्ष: 2005-06

अ. क्र.	तालुका	खाटांची संख्या			उपचार केलेले आंतररुग्ण			उपचार केलेले बाह्यरुग्ण (00)		
		एकूण	एकूण पेंकी स्त्रिया साठी	एकूण पेंकी पुरुष साठी	पुरुष	स्त्रिया	मुले	पुरुष	स्त्रिया	मुले
(1)	(2)	(10)	(11)	(12)	(13)	(14)	(15)	(16)	(17)	(18)
1	दुळगाव	103	49	12	12	19	9	72	88	40
2	वैभववादी	42	21	7	6	11	3	44	43	21
3	कागाकवली	165	62	25	8	14	7	251	402	110
4	गालवण	96	46	12	7	13	4	92	130	46
5	नेमुली	116	55	15	11	15	8	149	205	74
6	बुडजळ	203	81	30	34	47	18	195	301	84
7	लापरापडी	148	72	20	26	49	17	144	195	39
8	चोडामार्ग	60	27	9	5	9	4	50	51	32
एकूण जिल्हा		933	403	130	109	177	70	997	1415	446

आधार - 1) जिल्हा शल्य चिकित्सक, सामान्य रुग्णालय, सिंधुदुर्ग

2) जिल्हा आरोग्य अधिकारी, जिल्हा परिषद, सिंधुदुर्ग

3) आरोग्य अधिकारी / नगर परिषद

तक्ता क्रमांक - 11.2

नांदेणी केल्ल्या जन्म-मृत्यूंची संख्या

जिल्हा - सिंधुदुर्ग

संदर्भ वर्ष: 2003

अ. क्र.	तालुका	एकूण/ग्रामीण/नागरी	नांदेलेल्या जन्मांची संख्या			नांदेलेल्या मृत्यूंची संख्या			बाल मृत्यूंची संख्या		
			पुरुष	स्त्रिया	एकूण	पुरुष	स्त्रिया	एकूण	पुरुष	स्त्रिया	एकूण
(1)	(2)	(3)	(4)	(5)	(6)	(7)	(8)	(9)	(10)	(11)	(12)
1	देवगड	एकूण	1032	971	2003	580	503	1083	19	15	34
		ग्रामीण	1032	971	2003	580	503	1083	19	15	34
		नागरी	0	0	0	0	0	0	0	0	0
2	वेभवेवाडी	एकूण	303	325	628	269	193	462	0	2	2
		ग्रामीण	303	325	628	269	193	462	0	2	2
		नागरी	0	0	0	0	0	0	0	0	0
3	कणकवली	एकूण	1120	992	2112	735	605	1340	13	7	20
		ग्रामीण	536	490	1026	620	521	1141	8	5	13
		नागरी	584	502	1086	115	84	199	5	2	7
4	मालवण	एकूण	816	746	1562	706	575	1281	5	8	13
		ग्रामीण	577	505	1082	566	497	1063	3	8	11
		नागरी	239	241	480	140	78	218	2	0	2
5	जेजुरी	एकूण	601	628	1229	402	378	780	6	4	10
		ग्रामीण	242	256	498	339	312	651	5	3	8
		नागरी	359	372	731	63	66	129	1	1	2
6	कडल	एकूण	1608	1449	3057	1020	712	1732	30	18	48
		ग्रामीण	800	684	1484	895	640	1535	18	10	28
		नागरी	808	765	1573	125	72	197	12	8	20
7	सावतावाडी	एकूण	1403	1309	2712	788	628	1416	4	1	5
		ग्रामीण	405	358	763	621	494	1115	2	1	3
		नागरी	998	951	1949	167	134	301	2	0	2
8	पुडाणार्ग	एकूण	266	250	516	250	172	422	1	1	2
		ग्रामीण	266	250	516	250	172	422	1	1	2
		नागरी	0	0	0	0	0	0	0	0	0
जिल्हा	एकूण	7149	6670	13819	4750	3766	8516	78	56	134	
	ग्रामीण	4161	3839	8000	4140	3332	7472	56	45	101	
	नागरी	2988	2831	5819	610	434	1044	22	11	33	

आधार - आरोग्य सेवा संचालनालय, महाराष्ट्र राज्य, पुणे

तक्ता क्रमांक - 11.3

विविध कारणानुसार मृत्यूची संख्या

जिल्हा - विदर्भ

संदर्भ वर्ष - 2003

क्र. क्र.	मृत्यूचं कारण	मृत्यूची संख्या
(1)	(2)	(3)
अ	साधाच विकार	
1	दिल्ली	5
2	दिवसज्वर	1
3	सर्परोग	131
4	न्युमोनिया व्हायरस क्रियेसक्षी	14
5	जन्मारा, अरिसीर, गॅस्ट्रो	2
ब	4	
1	एड्स	
2	हृदय विकार	980
3	कर्करोग	215
4	मधुमेह	72
5	अधोगापानू	231
6	मूत्रपिंड विकारक	0
क	अपचात	
1	आत्महत्या	45
2	रहपारी वाहतूक	36
3	विह्वल धक्का	
4	नापाकी जखमी	27
5	वृद्धत्वपण	3233
द	इतर कारणे	3524
	एकूण मृत्यू	8516

आधार - आरोग्य सेवा संचालनालय, महाराष्ट्र राज्य, पुणे

तबला क्रमांक - 11.4

माता व बाल संगोपन कार्यक्रमालगत लस टोचणी

जिल्हा - सिंधुदुर्ग

संदर्भ वर्ष : 2005-06

अ.क्र.	तालुका	ग्रामीण/ एकूण	त्रिगुणी लस	पोलिओ	बीसीजी	गोवर	बिंदुणी (डी.टी.)	धनुवांत लस		
								10 वर्ष	16 वर्ष	सरोदर स्त्रिया
(1)	(2)	(3)	(4)	(5)	(6)	(7)	(8)	(9)	(10)	(11)
1	देवगड	ग्रामीण	1837	1837	2059	2089	2529	2943	3207	2566
		एकूण	1837	1837	2059	2089	2529	2943	3207	2566
2	वैभववाडी	ग्रामीण	754	754	772	965	965	1271	1435	829
		एकूण	754	754	772	965	965	1271	1435	829
3	फणकवली	ग्रामीण	1742	1742	1683	1754	2323	2832	2623	2158
		एकूण	2060	2060	3305	2148	2604	3460	3411	2861
4	मातमण	ग्रामीण	1385	1385	1428	1332	1652	2334	2120	1639
		एकूण	1799	1799	1750	1687	2313	3330	2959	1860
5	चैगुर्ला	ग्रामीण	978	978	1147	1153	1509	1619	1984	1231
		एकूण	1242	1242	1763	1399	1921	1805	2360	1333
6	कुडाळ	ग्रामीण	2862	2862	2484	2506	3433	3138	3012	2809
		एकूण	2862	2862	2484	2506	3433	3138	3012	2809
7	सावंतवाडी	ग्रामीण	1677	1677	1717	1751	2181	2742	2831	1876
		एकूण	2657	2657	4559	2550	2799	3390	4033	2585
8	दाडामार्ग	ग्रामीण	850	850	852	921	1134	1232	1238	1103
		एकूण	850	850	852	921	1134	1232	1238	1103
जिल्हा एकूण		ग्रामीण	12085	12085	12142	12471	15726	18111	18450	14211
		एकूण	14061	14061	17544	14265	17698	20569	21655	15946

आधार - 1) जिल्हा शल्य विकित्सक, सामान्य रुग्णालय, सिंधुदुर्ग

2) जिल्हा आरोग्य अधिकारी, जिल्हा परिषद, सिंधुदुर्ग

तक्ता क्रमांक - 11.5

कुटुंब कल्याण कार्यक्रम

जिल्हा - सिंधुदुर्ग

संदर्भ वर्ष : 2005-06

अ. क्र.	तालुका	एकूण/ग्रामीण	कुटुंब कल्याण केंद्रांची संख्या	जननक्षम जोडप्यांची संख्या	31 मार्च अखेर संरक्षित जोडप्यांची संख्या			
					पुरुष नसबंदी	स्त्रियांची नसबंदी	लूपपध्दती	इतर पध्दतीने
(1)	(2)	(3)	(4)	(5)	(6)	(7)	(8)	(9)
1	देवगड	एकूण	7	6271	47	800	1061	2032
		ग्रामीण	7	6271	47	800	1061	2032
2	वैभववाडी	एकूण	3	2123	2	386	405	838
		ग्रामीण	3	2123	2	386	405	838
3	कणकवली	एकूण	8	8355	23	916	1078	2012
		ग्रामीण	8	3649	20	675	988	1768
4	मालवण	एकूण	7	6762	5	750	917	1695
		ग्रामीण	6	2007	5	568	862	1544
5	वेगुला	एकूण	7	5209	12	484	726	1390
		ग्रामीण	5	2326	12	440	677	1300
6	कुडाळ	एकूण	8	7308	13	857	1208	2274
		ग्रामीण	8	7308	13	857	1208	2274
7	सावंतवाडी	एकूण	7	8600	6	944	1140	1986
		ग्रामीण	5	2573	6	622	998	1621
8	दोडामार्ग	एकूण	4	2950	7	221	524	896
		ग्रामीण	4	2950	7	221	524	896
एकूण जिल्हा		एकूण	51	47578	115	5358	7059	13123
		ग्रामीण	46	29207	112	4569	6723	12273

आधार:- 1) जिल्हा शल्य चिकित्सक, सामान्य रुग्णालय, सिंधुदुर्ग 2) जिल्हा आरोग्य अधिकारी, जिल्हा परिषद सिंधुदुर्ग

तक्ता क्रमांक - 12.1

विविध विकास शीर्षाखाली झालेला योजनांतर्गत खर्च

जिल्हा - सिंधुदुर्ग

संदर्भ वर्ष : 2005-06

(रुपये लाखात)

अ. क्र.	विकास शीर्ष व उपशीर्ष	जिल्हा पातळीवरील योजनांवर झालेला खर्च						
		शहर-आदिवासी योजना	आदिवासी उपयोजना	आदिवासी उपयोजना क्षेत्राबाहेरील	विशेष घटक योजना	स्टेटपूल	अनुसंध	एकूण
(1)	(2)	(3)	(4)	(5)	(6)	(7)	(8)	(9)
1	कृषि व संलग्न सेवा							
	1.1 पीक संवर्धन	5.11	0.00	0.00	21.0	0.00	0.00	26.11
	1.2 फलोत्पादन	9.22	0.00	0.00	0.00	0.00	0.00	9.22
	1.3 मृदसंधारण	25.44	0.00	0.00	0.00	0.00	0.00	25.44
	1.4 पशुसंवर्धन	12.85	0.00	0.00	2.95	0.00	0.00	15.80
	1.5 दुग्धव्यवसाय विकास	0.00	0.00	0.00	0.00	0.00	0.00	0.00
	1.6 मत्स्यव्यवसाय	28.70	0.00	0.00	0.60	0.00	0.00	29.30
	1.7 वने	0.85	0.00	0.00	0.00	0.00	0.00	0.85
	1.8 पणन, कोठारे व वखारी	0.00	0.00	0.00	0.00	0.00	0.00	0.00
	1.9 सहकार	20.00	0.00	0.00	0.14	0.00	0.00	20.14
	एकूण (एक)	102.17	0.00	0.00	24.69	0.00	0.00	126.86
2	ग्रामीण विकास							
	2.1 एकात्मिक ग्रामीण विकास कार्यक्रम	48.59	0.00	0.40	7.50	0.00	0.00	56.49
	2.2 अवर्षण प्रवण क्षेत्र कार्यक्रम	0.00	0.00	0.00	0.00	0.00	0.00	0.00
	2.3 जवाहर रोजगार योजना	356.08	0.00	0.6	46.23	0.00	0.00	402.91
	2.4 रोजगार हमी योजना	21.21	0.00	0.00	0.00	476.77	0.00	497.98
	2.5 जमीन सुधारणा	0.00	0.00	0.00	0.00	0.00	0.00	0.00
	2.6 सामूहिक विकास	0.00	0.00	0.00	0.00	0.00	0.00	0.00
	2.7 ग्रामीण स्वच्छता कार्यक्रम	50.91	0.00	0.00	0.00	0.00	0.00	50.91
	एकूण (दोन)	476.79	0.00	1.00	53.73	476.77	0.00	1008.29
3	पाटबंधारे व पूरनियंत्रण							
	3.1 लघु पाटबंधारे	34.04	0.00	0.00	0.00	0.00	0.00	34.04
	3.2 जलप्रदाय क्षेत्र विकास कार्यक्रम	0.00	0.00	0.00	0.00	0.00	0.00	0.00
	3.3 आयाकट विकास	0.00	0.00	0.00	0.00	0.00	0.00	0.00
	3.4 मध्यम प्रकल्प	0.00	0.00	0.00	0.00	0.00	0.00	0.00
	3.5 पूरनियंत्रण कामे	0.00	0.00	0.00	0.00	0.00	0.00	0.00
	एकूण (तीन)	34.04	0.00	0.00	0.00	0.00	0.00	34.04
4	विद्युत विकास							
	एकूण (चार)	88.37	0.00	0.00	3.52	0.00	0.00	91.89

तक्ता पुढे चालू.

तक्ता क्रमांक - 12.1

विविध विकास शीर्षाखाली झालेला योजनांतर्गत खर्च

जिल्हा - सिंधुदुर्ग

संदर्भ वर्ष : 2005-06

(रुपये लाखात)

अ. क्र.	विकास शीर्ष व उपशीर्ष	जिल्हा पातळीवरील योजनांवर झालेला खर्च						एकूण
		बिगर -आदिवासी योजना	आदिवासी उपयोजना	आदिवासी उपयोजना क्षेत्राबाहेरील	विशेष घटक योजना	स्टेटपूल	अनुशुद्ध	
(1)	(2)	(3)	(4)	(5)	(6)	(7)	(8)	(9)
5	उद्योग व खाणकाम							
	5.1 मोठे व मध्यम उद्योग	0.00	0.00	0.00	0.00	0.00	0.00	0.00
	5.2 ग्रामीण व लघु उद्योग	7.04	0.00	0.00	0.67	0.00	0.00	7.71
	एकूण (पाच)	7.04	0.00	0.00	0.67	0.00	0.00	7.71
6	वाहतूक व दळणवळण							
	6.1 मोठे व लहान बंदरे	23.70	0.00	0.00	0.00	0.00	0.00	23.70
	6.2 अंतर्देशीय जलवाहतूक	0.57	0.00	0.00	0.00	0.00	0.00	0.57
	6.3 रस्ते विकास	264.77	0.00	0.00	13.85	0.00	327.33	605.95
	एकूण (सहा)	289.04	0.00	0.00	13.85	0.00	327.33	630.22
7	सामान्य आर्थिक सेवा							
	7.1 पर्यटन	0.00	0.00	0.00	0.00	0.00	0.00	0.00
	7.2 स्थानिक विकास कार्यक्रम	0.00	0.00	0.00	0.00	429.59	0.00	429.59
	एकूण (सात)	0.00	0.00	0.00	0.00	429.59	0.00	429.59
8	सामाजिक आणि सामूहिक सेवा							
	8.1 सामान्य शिक्षण	24.44	0.00	0.00	6.51	0.00	0.00	30.95
	8.2 क्रिडा व युवक कल्याण	8.09	0.00	0.00	0.00	0.00	0.00	8.09
	8.3 कला व संस्कृती	2.54	0.00	0.00	0.00	0.00	0.00	2.54
	8.4 तांत्रिक शिक्षण	7.64	0.00	0.00	0.00	0.00	0.00	7.64
	8.5 वैद्यकीय शिक्षण व औषधी द्रव्ये	1.70	0.00	0.00	0.00	0.00	0.00	1.70
	8.6 आरोग्य सेवा	69.14	0.00	0.00	0.00	0.00	0.00	69.14
	8.7 ग्रामीण पाणी पुरवठा व स्वच्छता	104.56	0.00	0.00	9.32	0.00	0.00	113.88
	8.8 गृहनिर्माण	0.00	0.00	0.00	0.00	0.00	0.00	0.00
	8.9 नगर विकास	20.69	0.00	0.00	9.00	0.00	0.00	29.69
	8.10 माहिती व प्रसिध्दी	0.00	0.00	0.00	0.00	0.00	0.00	0.00
	8.11 मागासवर्गीयांचे कल्याण	119.30	0.00	0.00	128.05	0.00	0.00	247.35
	8.12 कामगार व कामगार कल्याण	4.41	0.00	0.00	0.00	0.00	0.00	4.41
	8.13 समाज कल्याण	9.78	0.00	0.00	1.38	0.00	0.00	11.16
	8.14 पोषण	0.00	0.00	0.00	0.00	0.00	0.00	0.00
	एकूण (आठ)	372.29	0.00	0.00	154.26	429.59	0.00	526.55
	एकूण (एक ते आठ)	1369.74	0.00	1.00	250.72	906.36	327.33	2855.15

आधार - जिल्हा नियोजन अधिकारी, सिंधुदुर्ग

तक्ता क्रमांक - 12.2

रोजगार हमी योजना

जिल्हा सिधुदुर्ग

संदर्भ वर्ष : 2005-06

क्र. सं.	नाव	कामाचा प्रकार					एकूण
		सिंचन	सार्वजनिक कामे (रस्ते)	कृषि (फलोद्यान)	वनीकरण	इतर (झारबंदारे)	
(1)	(2)	(3)	(4)	(5)	(6)	(7)	(8)
1	निगोजित कामांची संख्या	6702	104	1405	6	4	6816
2	घंटर केलेल्या कामांची संख्या	3959	36	1405	4	4	4003
3	सुर केलेल्या कामांची संख्या	1898	36	1405	0	2	1936
4	गुण केलेल्या कामांची संख्या	1898	15	1405	0	2	1915
5	मध्येच अंद केलेल्या कामांची संख्या	0	21	0	0	0	21
6	कामांसाठी केलेली तरतूद (लाभाने)	270.58	137.51	214.21	0	13.77	636.07
7	कामावर झालेला एकूण खर्च (रु.लाक्षात)	268.79	62.16	153.26	0	13.77	497.98
8	रोजगार निमित्ती (मनुष्य दिवस लाभाने)	4.03	0.93	2.30	0	0.20	7.46

टिप :- रोजगार हमी योजनेखाली सिंचनामध्ये कोल्हापूर टाइपचे बंधारे, पाझर तलाव, उपसा जलसिंचन, साठवण बंधारे यांचा समावेश होतो. तसेच अ.क्र. 1 ते 4 समोरील (रकाना -5) मधील कृषि फलोद्यानची आवडवारी ही बोलाची असून ती हेक्टर मध्ये देण्यात आलेली आहे. म्हणून त्याचा समावेश एकूण (रकाना-8) मध्ये करण्यात आलेला नाही.

आधार - जिल्हाधिकारी कार्यालय, रोजगार हमी योजना, सिधुदुर्ग

तक्ता क्रमांक - 12.3

राजगार हमी योजनेखालील घेतलेली कामे, त्यावरील राजगार व खर्च

जिल्हा - सिधुदुर्ग

संदर्भ: 2005-06

क्र. क्र.	माहिना	खर्च (रुपये लाखात)		मनुष्य दिवस (लाखात)	राजगार हमी योजनेखालील कामांची संख्या
		प्रत्यक्ष (माहिनेवार)	संचित आर्थिक वर्षाच्या आरंभापासून)		
(1)	(2)	(3)	4	(5)	(6)
1	एप्रिल 2005	0.00	0	0.00	4
2	मे 2005	0.00	0	0.00	6
3	जून 2005	24.90	24.90	0.37	6
4	जुलै 2005	48.97	73.87	0.73	0
5	ऑगस्ट 2005	180.25	254.12	2.70	0
6	सप्टेंबर 2005	34.94	289.06	0.52	0
7	ऑक्टोबर 2005	0.35	289.41	0.005	0
8	नोव्हेंबर 2005	0.18	289.59	0.003	0
9	डिसेंबर 2005	6.45	296.04	0.097	142
10	जानेवारी 2006	28.57	324.61	0.43	1164
11	फेब्रुवारी 2006	29.58	354.19	0.44	431
12	मार्च 2006	143.79	497.98	2.16	183

आधार - जिल्हाधिकारी कार्यालय, (रो.ह.यो.शाखा), सिधुदुर्ग

तक्ता क्रमांक - 12.4

पिण्याच्या पाण्याच्या सोयी व टंचाई संबंधी केलेल्या उपाययोजना

जिल्हा - ग्वाल्हरी

संदर्भ : 2005-06

क्र.सं.	नाती	तालुका								जिल्हा एकूण
		देवगड	वैभववाडी	कणकवली	मालवण	बेंगुर्ला	कुडाळ	सावंतवाडी	दोडामार्ग	
(1)	(2)	(3)	(4)	(5)	(6)	(7)	(8)	(9)	(10)	(11)
1	वस्ती असलेल्या गावांची एकूण संख्या	97	59	105	136	84	125	86	56	741
2	गावातील वाट्या/वस्त्यांची संख्या	723	313	637	645	342	831	700	265	4456
3	चास महिनो पुरेसे पाणी उपलब्ध असलेल्या									
	3.1 गावांची संख्या	91	47	101	134	84	123	86	55	721
	3.2 त्वाखालील वाड्या / वस्त्यांची संख्या	715	297	630	641	342	827	700	263	4414
4	पिण्याच्या पाण्याची टंचाई असलेली गावे व वाड्या/वस्त्या									
	संदर्भ वर्षातील									
	अ) एकूण टंचाईग्रस्त गावे (संख्या)	6	12	4	2	0	2	0	1	27
	ब) एकूण वाड्या/वस्त्या (संख्या)	8	16	7	4	0	4	0	2	41
	क्षुद्र आराखड्यांनुसार	0	0	0	0	0	0	0	0	0
	अ) एकूण टंचाईग्रस्त गावे (संख्या)	-	-	-	-	-	-	-	-	-
	ब) एकूण टंचाईग्रस्त वाड्या/वस्त्या (संख्या)	-	-	-	-	-	-	-	-	-
5	केलेली उपाययोजना									
	अ) टँकरने पुरवठा होणा-या									
	गावांची संख्या	6	12	4	2	-	2	-	1	27
	गावातील वाड्या/वस्त्यांची संख्या	8	16	7	4	-	4	-	2	41
	टँकरची संख्या	1	1	1	1	-	1	-	1	6
	ब) पैरागाडीने पुरवठा होणा-या									
	गावांची संख्या	-	-	-	-	-	-	-	-	-
	गावातील वाड्या/वस्त्यांची संख्या	-	-	-	-	-	-	-	-	-
	बेलगाड्यांची संख्या	-	-	-	-	-	-	-	-	-
	क) इतर साधनांनी पुरवठा होणा-या									
	गावांची संख्या	-	-	-	-	-	-	-	-	-
	गावातील वाड्या/वस्त्यांची संख्या	-	-	-	-	-	-	-	-	-
	साधने संख्या	-	-	-	-	-	-	-	-	-

आधार :- तहसिलदार, देवगड, वैभववाडी, कणकवली, मालवण, बेंगुर्ला, कुडाळ सावंतवाडी, दोडामार्ग

तक्ता क्रमांक 12.5
रासायनिक खतांचे वाटप

जिल्हा - सिंधुदुर्ग


संदर्भ : 2005-06

अ. क्र.	तालुका	रासायनिक खतांचे वाटप (मेटन)		
		निर्धारित संस्थांकडून	खाजगी संस्थांकडून	एकूण
(1)	(2)	(3)	(4)	(5)
1	दवगाड	4050	2090	6140
2	वेभवदाही	476	90	566
3	कणकवली	1470	736	2206
4	मालवण	496	135	631
5	वंगुली	844	188	1032
6	कुडाल	1830	871	2701
7	मानतवाडी	3144	1669	4813
8	दोटापार	0	0	0
जिल्हा एकूण		12310	5779	18089

आधार - कृषि विकास अधिकारी, जिल्हा परिषद, सिंधुदुर्ग

तक्ता क्रमांक - 12.7

वीस कलमी कार्यक्रमाची भौतिक प्रगती.



जिल्हा सिंधुदुर्ग

संदर्भ: 2005-06

अ.क्र.	बाब	परिमाण	उद्दिष्ट	साध्य
(1)	(2)	(3)	(4)	(5)
1	अ) स्वर्णजयंती ग्राम स्वरोजगार योजना	लाभधारकांची संख्या	1137	1272
	ब) जवाहर ग्राम समृद्धी योजना(सं.प्रा.रो. योजना)	लाख मनुष्य दिवस	18.82	13.83
	क) लघुउद्योग स्थापन करणे	उद्योग संख्या	233	323
2	अ) अतिरिक्त जमिनीचे वाटप	हेक्टर	-	-
	ब) लाभधारक	संख्या-अनु.जाती	-	-
		अनु.जमाती	-	-
		इतर	-	-
3	वेठबिगरांचे पुनर्वसन	खेडी संख्या	-	-
4	पिण्यासाठी स्वच्छ पाणी	खेडी संख्या(वाड्या)	145	36
5	अ) प्राथमिक आरोग्य केंद्र	केंद्र संख्या	-	-
	ब) उपकेंद्र	उपकेंद्र संख्या	-	-
6	अ) कुटुंब नियोजन शस्त्रक्रिया	संख्या	5140	4756
	ब) सममूल्य शस्त्रक्रिया	संख्या	19895	17928
7	अ) एकात्मिक बालविकास सेवा गट	संख्या	-	-
	ब) अंगणवाडी	संख्या	20	20
8	अ) अनु.जातींच्या कुटुंबांना सहाय्य	संख्या	908	859
	ब) अनु.जमातींच्या कुटुंबांना सहाय्य	संख्या	-	-
9	अ) घरांसाठी जागा (इंदिरा आवास योजना)	संख्या	-	-
	ब) घरबांधणीसाठी अर्थसहाय्य (इंदिरा आवास योजना)	संख्या	-	-
			1125	830
	क) आर्थिकदृष्ट्या दुर्बल घटकांसाठी घरे	संख्या	-	-
	ड) कमी उत्पन्न गटासाठी घरे	संख्या	-	-
10	गलिच्छ वस्ती सुधारणा	लोकसंख्या	-	-
11	झाडे लावणे	रोपे(संख्या लाखात)	10.00	10.05
12	रास्त भावाची दुकाने उघडणे	संख्या	6	6
13	अ) खेड्यांचे विद्युतीकरण	संख्या	-	-
	ब)पंप संचांसाठी विद्युतीकरण	संख्या	370	415
	क) सुधारित चुली	संख्या	-	-
	ड) बायोगॅस	संख्या	300	408

आधार - जिल्हा नियोजन अधिकारी, सिंधुदुर्ग

तक्ता क्रमांक 12.8

स्थानिक विकास कार्यक्रम (लाकसमा मतदार संघ)

जिल्हा - गंधार

संदर्भ : 2005-06

क्र.	लाकसमा मतदार संघाचे नांव	मतदार संघाला मंजूर तरतूद (रुपये हजारात)	मंजूर कामांची संख्या			मंजूर कामांची अंदाजित किंमत	संदर्भ वर्षात झालेला एकूण खर्च (रुपये हजारात)
			जुनी अपूर्ण कामे	संदर्भ वर्षातील नवीन कामे	एकूण		
(1)	(2)	(3)	(4)	(5)	(6)	(7)	(8)
1	राजापूर	14000	181	10	191	2818	14330
2	इचलकरंजी	890	8	6	14	998	890
		14890	189	16	205	3816	15220

टिप :- 1) तरतूद 3 मधील राजापूर लाकसमा मतदार संघासाठी मंजूर तरतूद प्रत्यक्ष प्राप्त झालेली नाही. स्तंभ 8 मधील खर्च जाल्ल्या निधीतून झाला आहे. 2) इचलकरंजी लाकसमा मतदार संघातील वैभववाडी तालुक्याची तरतूद दर्शविली आहे.

आधार :- जिल्हा नियोजन अधिकारी सिंधुदुर्ग.

तक्ता क्रमांक - 12.9

स्थानिक विकास कार्यक्रम (विधानसभा मतदार संघ)

जिल्हा - गंधार

संदर्भ : 2005-06

क्र.	विधानसभा मतदार संघाचे नांव	मतदार संघाला मंजूर तरतूद (रुपये हजारात)	मंजूर कामांची संख्या			मंजूर कामांची अंदाजित किंमत (रुपये हजारात)	संदर्भ वर्षात झालेला एकूण खर्च (रुपये हजारात)
			जुनी अपूर्ण कामे	संदर्भ वर्षातील नवीन कामे	एकूण		
(1)	(2)	(3)	(4)	(5)	(6)	(7)	(8)
1	सावंतवाडी	8000	10	24	34	13418	7407
2	खगुली	8000	10	17	27	10171	6767
3	मानवण	8000	10	21	31	10859	4009
4	देनगट	9782	32	38	70	13062	8264
5	गडगड	2000	3	8	11	3632	2000
		25782	65	108	173	51142	28447

टिप :- वरच्या विधानसभा मतदार संघातील वैभववाडी तालुक्यासाठी प्राप्त निधी दर्शविली आहे.

आधार :- जिल्हा नियोजन अधिकारी सिंधुदुर्ग.

तक्ता क्रमांक - 12.10

स्थानिक विकास कार्यक्रम (राज्यसभा सदस्य)

जिल्हा - सिंधुदुर्ग

संदर्भ: 2005-06

अ. क्र.	राज्यसभा सदस्य नाव	जिल्हाकारिता समन्वय केंद्रमं दिलेली तरतूद (रुपये हजारत)	मंजूर कामांची संख्या			मंजूर कामांची अंदाजित किंमत (रुपये हजारत)	संदर्भ वर्षात झालेला एकूण खर्च (रुपये हजारत)
			जुनी अपूर्ण कामे	संदर्भ वर्षातील नवीन कामे	एकूण		
(1)	(2)	(3)	(4)	(5)	(6)	(7)	(8)
1	एकनाथ ठाकरे	20000	33	23	56	9597	5912
	एकूण	20000	33	23	56	9597	5912

टिप :- स्तंभ 3 मधील मंजूर तरतूद प्रत्यक्ष प्राप्त झालेली नाही. स्तंभ 8 मधील खर्च शिल्लक निधितून झाला आहे.

आधार :- जिल्हा नियोजन अधिकारी, सिंधुदुर्ग

तक्ता क्रमांक - 12.11

स्थानिक विकास कार्यक्रम (विधानपरिषद सदस्य)

जिल्हा - सिंधुदुर्ग

संदर्भ - 2005-06

क्र.सं.	विधानपरिषद सदस्यांचे नाव	जिल्हाकारिता समर्थन करून दिलेली तरतूद (रुपये हजारत)	मंजूर कामांची संख्या			मंजूर कामांची अंदाजित किंमत (रुपये हजारत)	संदर्भ वर्षात झालेला एकूण खर्च (रुपये हजारत)
			जुनी अपूर्ण कामे	संदर्भ वर्षातील नवीन कामे	एकूण		
(1)	(2)	(3)	(4)	(5)	(6)	(7)	(8)
1	मा.श्री.अशाक मोदक	2000	7	15	22	3738	366
2	मा.श्री.विपिन सावंत	300	1	1	2	598	300
3	मा.श्री.अनंत तारे	1294	4	5	9	2024	1349
4	मा.श्री.सुधीर सावंत	5772	26	32	58	9920	3460
5	मा.श्री.गुरुनाथ कुळकर्णी	6328	14	17	31	9290	5979
6	मा.श्री.विनायक तावडे	2800	5	14	19	4491	241
7	मा.श्री.हरमल धुनवत	0	1	0	1	504	0
8	मा.श्री.जयदेवराव गिडवाणी	2006	1	6	7	1982	1918
9	मा.श्री.विनायक जाधव	500	1	1	2	500	223
10	मा.श्री.मधुकर सरपतदार	400	0	1	1	400	214
11	मा.श्री.मता कता नलावडे	200	0	1	1	200	0
12	मा.श्री.आतांगम करमळकर	250	1	1	2	215	241
13	मा.श्री.गुदाकर दुजे	500	0	1	1	488	0
14	मा.श्री.समजाय बाबा मोले	250	0	4	4	221	221
	एकूण	22600	61	99	160	34571	14512

आधार - जिल्हा नियोजन अधिकारी, सिंधुदुर्ग

तक्ता क्रमांक - 13.1

पोलिस अधिकाारी/ कर्मचारी यांची संख्या

जिल्हा - सिधुदुर्ग

संदर्भ वर्ष: 2005-06

क्र. सं.	पदनाम	संख्या	
		एकूण संख्या	पैकी महिलांची संख्या
(1)	(2)	(3)	(4)
1	पोलिस अधिकाारी/ कर्मचारी संख्या		
1.1	पोलिस उपमहानिरीक्षक	-	-
1.2	पोलिस आयुक्त	-	-
1.3	पोलिस उप आयुक्त	-	-
1.4	पोलिस महायुक्त आयुक्त	-	-
1.5	पोलिस अधीक्षक	1	-
1.6	अपर पोलिस अधीक्षक	1	-
1.7	पोलिस उप अधीक्षक	3	-
1.8	पोलिस निरीक्षक	13	-
1.9	पोलिस उप निरीक्षक	58	-
1.10	पोलिस जमादार/ हवालदार	322	1
1.11	पोलिस शिपाई/ पोलिस नाईक	610	50
	एकूण पोलिस अधिकाारी/ कर्मचारी संख्या	1008	51
2	पोलिस ठाणे	9	
3	पोस्ट ऑफिस	23	
4	पोलिस चौकी	3	
5	नॉन-भारत	22	
6	पोलिस ठाणे, आउट पोस्ट व सब पोस्ट आदींची सोय असलेली गावे व शहरे	35	
7	पोलिस ठाणेची एकूण खर्च (रुपयाने)	1287	

आधार - 1) जिल्हा पोलिस अधीक्षक, सिधुदुर्ग

तक्ता क्रमांक - 13.2

दत्ताणी व फौजदारी न्यायालयांत निकालात काढलेली प्रकरणे

सिधुदुर्ग

संदर्भ वर्ष: 2005-06

क्र. प्र.	न्यायालय	एकूण प्रकरणे	मूळ		अपील	
			नियमित	संकीर्ण	नियमित	संकीर्ण
(1)	(2)	(3)	(4)	(5)	(6)	(7)
1	जिल्हा न्यायालय	1658	840	549	230	39
2	फौजदारी न्यायालय	3048	2650	313	17	68
3	लाक न्यायालय	265	-	245	-	20
4	कामगार न्यायालय	128	114	14	-	-
5	औद्योगिक न्यायालय	256	187	9	60	-
6	बांधकाम न्यायालय	132	93	39	-	-
7	जिल्हा दंडाधिकारी तथा कामगारी दंडाधिकारी	1133	1133	-	-	-

आधार - 1) जिल्हा व सत्र न्यायाधीश, 2) कामगार न्यायालय रुन्वामिरी

3) औद्योगिक न्यायालय कोल्हापूर 4) जिल्हा दंडाधिकारी सिधुदुर्ग

तफ्ता क्रमांक - 14.1

चित्रपट गृह, व्ही.डी.ओ. केंद्र आणि केबलधारक यांची आकडेवारी

जिल्हा - सिध्दपुर

संदर्भ वर्ष: 31.3.2006

अ. क्र.	तालुका	कायम स्वरुपी चित्रपटगृहे		चित्रपटगृहे		व्हीडीओ केंद्रे		केबल धारक		वसूल केलेली कर (रुपये हजाराने)
		संख्या	प्रत्येक खेळा साठी असलेली आसन क्षमता	संख्या	प्रत्येक खेळा साठी असलेली आसन क्षमता	संख्या	प्रत्येक खेळा साठी असलेली क्षमता	केबल घालक संख्या	केबल ग्राहक संख्या	
1	(2)	(3)	(4)	(5)	(6)	(7)	(8)	(9)	(10)	(11)
1	चिंचवड	0	0	150	0	0	0	27	3585	730
2	पैठणवाडी	0	0	0	0	0	0	7	508	171
3	कणकवडी	1	400	0	0	1	50	20	2938	754
4	भालवण	1	348	0	0	0	0	14	2697	498
5	बंगुर्ला	0	0	0	0	0	0	13	1743	356
6	कुवाळ	0	0	0	0	0	0	14	2382	542
7	ग्यावतवाडा	1	359	0	0	2	62	14	2176	652
8	वाडमोड	0	0	0	0	0	0	5	560	118
जिल्हा एकूण		3	1107	1	150	3	112	114	16589	3801

आधार : जिल्हाधिकारी कार्यालय, सिध्दपुर.

तक्ता क्रमांक - 14.2

मुद्रणालय आणि त्यांना प्रकाशित केलेली वर्तमानपत्रे व नियतकालिके

जिल्हा - सिध्दपूर

संदर्भ-31.3.2006

क्र.सं.	नाम	मुद्रणालयाची संख्या	दैनिक वर्तमान पत्रे आणि नियतकालिके					
			दैनिक	साप्ताहिक	पाक्षिक	मासिक	त्रैमासिक	वार्षिक
(1)	(2)	(3)	(4)	(5)	(6)	(7)	(8)	(9)
1	देवगड	10	--	6	1	--	--	--
2	वेभववाडी	--	--	--	--	--	--	--
3	नागवन्वरी	8	1	3	--	--	--	--
4	मालखण	5	--	1	--	--	--	--
5	वेणुली	5	--	1	--	--	--	--
6	कुदाल	16	--	1	--	--	--	--
7	सानरावाडी	9	2	3	--	--	--	--
8	तात्यामण	--	--	--	--	--	--	--
एकूट		53	3	15	1	--	--	--

साक्षात् 1) जिल्हा माहिती अधिकारी, सिध्दपूर

2) जिल्हाधिकारी कार्यालय सिध्दपूर

तक्ता क्रमांक - 14.5

लोकसभा व विधानसभा निवडणुकीबाबतची आकडेवारी

जिल्हा - सिंधुदुर्ग

संदर्भ वर्ष 2005

क्र. क्र.	न्यायालय क्षेत्र	एकूण मतदारांची संख्या	सधन केल्या मतदारांची संख्या			मतदानाची टक्केवारी	सर्वोच्च विक्रमलेखन (संख्या)	
			पुरुष	स्त्रिया	एकूण		काँग्रेस आय	राष्ट्रवादी काँग्रेस
(1)	(2)	(3)	(4)	(5)	(6)	(7)	(8)	(9)
लोकसभा निवडणूक								
1	सिंधुदुर्ग							
लोकसभा एकूण		0	0	0	0	0.00	0	
विधानसभा निवडणूक								
1	सिंधुदुर्ग							
2	सिंधुदुर्ग	136354	41781	39371	81152	59.52	65290	
3	सिंधुदुर्ग	132486	46735	47126	93861	70.85	78616	
4	सिंधुदुर्ग							
विधानसभा एकूण		268840	88516	86497	175013	65.09	143906	

तक्ता पुढे चालू.

तक्ता क्रमांक - 14.2

मुद्रणालय आणि त्यांना प्रकाशित केलेली वर्तमानपत्रे व नियतकालिके

जिल्हा - सिधुदुर्ग

संदर्भ - 31.3.2006

क्र. सं.	वर्तमानपत्रे	मुद्रणालयांची संख्या	दैनिक वर्तमानपत्रे आणि नियतकालिके					
			दैनिक	साप्ताहिक	पाक्षिक	मासिक	त्रैमासिक	वार्षिक
(1)	(2)	(3)	(4)	(5)	(6)	(7)	(8)	(9)
1	देखावट	10	--	6	1	--	--	--
2	वैभववाडी	--	--	--	--	--	--	--
3	वैभववाडी	8	1	3	--	--	--	--
4	मालवण	5	--	1	--	--	--	--
5	वेणुवाडी	5	--	1	--	--	--	--
6	कुवाळ	16	--	1	--	--	--	--
7	सानरावाडी	9	2	3	--	--	--	--
8	ताडामगा	--	--	--	--	--	--	--
एकूट		53	3	15	1	--	--	--

कार्यालय - जिल्हा माहिती अधिकारी, सिधुदुर्ग

2) जिल्हाधिकारी कार्यालय सिधुदुर्ग

तक्ता क्रमांक - 14.3

लोकसभा व विधानसभा निवडणुकीबाबतची आकडेवारी

जिल्हा - सिंधुदूर्ग

संदर्भ वर्ष 2005

ज. क्र.	नगरपालिकाचे नाव	एकूण मतदारांची संख्या	मतदान केलेल्या मतदारांची संख्या			मतदानाची टक्केवारी	प्राथमिक पिकलेली मते (संख्या)	
			पुरुष	स्त्रिया	एकूण		काँग्रेस आय	राष्ट्रवादी काँग्रेस
(1)	(2)	(3)	(4)	(5)	(6)	(7)	(8)	(9)
लोकसभा निवडणुका								
1	राजापुर	--	--	--	--	--	--	--
लोकसभा एकूण		0	0	0	0	0.00	0	--
विधानसभा निवडणुका								
1	सायतपडा	--	--	--	--	--	--	--
2	दोहोली	136354	41781	39371	81152	59.52	65290	--
3	मालवण	132486	46735	47126	93861	70.85	78616	--
4	दव्याड	--	--	--	--	--	--	--
विधानसभा एकूण		268840	88516	86497	175013	65.09	143906	--

तक्ता पुढे चालू.

तक्ता क्रमांक - 14.3

लोकसभा व विधानसभा निवडणुकीबाबतची आकडेवारी

जिल्हा - सिधुदुर्ग

क्र. सं.	नगरपालिकाचे नाव	पक्षांहाय निवडलेली मते (संख्या)						
		जनता दल	बहुजन समाजवादी पार्टी	समाजवादी पार्टी	भा.ज.प.	शिवसेना	अपक्ष	भारतीय बहुजन महासंघ
(1)	(2)	(10)	(11)	(12)	(13)	(14)	(15)	(16)
लोकसभा निवडणूक								
1	सांगली	-	-	-	-	-	-	-
लोकसभा एकूण		-	0	-	-	0	0	0
विधानसभा निवडणूक								
1	सांगली	-	-	-	-	-	-	-
2	चिंचवड	-	-	-	-	12787	3075	-
3	मालवण	-	-	-	-	15245	-	-
4	दिव्याद	-	-	-	-	-	-	-
विधानसभा एकूण		-	-	-	-	28032	3075	-

आधार - जिल्हा निवडणूक अधिकारी, जिल्हाधिकारी कार्यालय, सिधुदुर्ग