




जिल्हा
सामाजिक व आर्थिक
समालोचन

सिंधुदुर्ग जिल्हा

२००४-२००५



अर्थ व सांख्यिकी संचालनालय
महाराष्ट्र शासन
मुंबई



जिल्हा

सामाजिक व आर्थिक समालोचन

2004-05

सिंधुदुर्ग जिल्हा

अर्थ व सांख्यिकी संचालनालय,

महाराष्ट्र शासन,

मुंबई

अनुक्रमणिका
जिल्हा सामाजिक व आर्थिक समालोचन - 2004-05

जिल्हा - सिंधुदुर्ग

तक्ता क्र.	विषय	पृष्ठ क्र.
1	2	3
भाग-1 समालोचन		
.....	जिल्हाचा समग्र आढावा	1
	दृष्टिक्षेपात जिल्हा	7
	रस्ते आणि तालुका सीमा दर्शविणारा जिल्हाचा नकाशा	18
	निवडक आलेख	19
भाग-2 सांख्यिकीय तक्ते		
1. निवडक निर्देशक		
1.1	निवडक निर्देशक (1960-2004)	1
2. लोकसंख्याविषयक आकडेवारी		
2.1	लोकसंख्याविषयक निवडक आकडेवारी	6
2.2	लोकसंख्या आणि वृद्धिदर	8
2.3	शहरांची वर्गवारी आणि त्यांची लोकसंख्या	9
2.4	मुख्य व सीमांतिक काम करणा-यांचे उद्योगगटनिहाय वर्गीकरण	10
2.5	धर्म व वयोगटानुसार लोकसंख्या	11
2.6	दारिद्र्य रेषेखालील ग्रामीण कुटुंबे	12
3. जिल्हा उत्पन्न अंदाज		
3.1	क्षेत्रवार जिल्हा उत्पन्न व दरडोई जिल्हा उत्पन्न - चालू किमतीनुसार	13
3.2	क्षेत्रवार जिल्हा उत्पन्न व दरडोई जिल्हा उत्पन्न - स्थिर किमतीनुसार	14
4. किमतीविषयक आकडेवारी		
4.1	निवडक कृषिमालाच्या सरासरी घाऊक किमती	निरंक
4.2	जिल्हा मुख्यालयातील महत्त्वाच्या वस्तूंच्या मासिक सरासरी किरकोळ किमती	15
4.3	ग्राहक किमतीचे निर्देशांक	21
4.4	किमतीचे महत्त्वाचे निर्देशांक	22
5. जमीन महसूल, स्थानिक संस्थांचे उत्पन्न/ खर्च, बँकिंग, विमा आणि अल्पबचतविषयक आकडेवारी		
5.1	गोळा केलेला जमीन महसूल	23
5.2	स्थानिक स्वराज्य संस्थांचे उत्पन्न व खर्च	24
5.3	बँक कार्यालये, वर्गीकृत बँकाची संख्या, ठेवी व कर्ज	25
5.4	अल्पबचत कार्यक्रमाची प्रगती	26
5.5	आयुर्विमाविषयक आकडेवारी	27

अनुक्रमणिका

जिल्हा सामाजिक व आर्थिक समालोचन - 2004-05

जिल्हा - सिंधुदुर्ग

तक्ता क्र.	विषय	पृष्ठ क्र.
1	2	3
6. कृषि व पदुम विषयक आकडेवारी		
6.1	जमिनीचा वापर	28
6.2	निरनिराळ्या पिकाखालील क्षेत्र	30
6.3	मुख्य पिकाचे दर हेक्टरी अंदाजित उत्पादन	39
6.4	निवडक केंद्रातील पर्जन्य दिवसांची संख्या व एकूण पर्जन्य	40
6.5	विविध साधनाखालील ओलिताचे क्षेत्र	41
6.6	निरनिराळ्या पिकाखालील ओलिताचे क्षेत्र	42
6.7	सिंचन विहिरी	48
6.8	कू पनलिका, हातपंप व विद्युत् पंप	49
6.9	लघुपाटबंधा-यांची कामे	50
6.10	मोठे व मध्यम पाटबंधारे प्रकल्प	52
6.11	वहिती धारणेचा प्रकार आणि क्षेत्रफळ गटानुसार वर्गीकरण	54
6.12	कृषि अवजारे	55
6.13	पशुधन	56
6.14	पशुवैद्यकीय संस्था	63
6.15	मान्यताप्राप्त पशुवधगृहे आणि त्यात कत्तल केलेल्या पशूंची संख्या	65
6.16	वनक्षेत्र	66
6.17	मुख्य व गौण वन उत्पादने	67
6.18	भूजल मत्स्यव्यवसाय	68
6.18अ	सागरी मत्स्य व्यवसाय	69
6.19	दुग्ध विकास सहकारी संस्था	70
7. सहकार क्षेत्र		
7.1	विविध प्रकारच्या सहकारी संस्था	71
7.2	सहकारी संस्थांची वित्तीय स्थिती	72
7.3	सहकारी संस्थांची लेखा परीक्षण वर्गाप्रमाणे संख्या	73
7.4	राज्य/जिल्हा कार्यक्षेत्र असलेल्या सहकारी बँकांचे कार्य	74
7.5	सहकारी संस्थांचे कार्य	75
7.6	बिगरकृषि सहकारी पत संस्थांचे कार्य	77
7.7	जिल्हा आणि प्राथमिक पणन संस्थांचे कार्य	78
7.8	नियंत्रित बाजारपेठांतील कृषि मालाची वार्षिक आवक	81
7.9	परवानाधारक सावकारांची संख्या आणि त्यांनी दिलेली कर्जे	निरंक

अनुक्रमणिका

जिल्हा सामाजिक व आर्थिक समालोचन - 2004-05

जिल्हा -सिंधुदुर्ग


तक्ता क्र.	विषय	पृष्ठ क्र.
1	2	3
8. वीज आणि परिवहन व दळणवळण		
8.1	विद्युतीकरण झालेल्या शहरांची व गावांची संख्या आणि त्यांची लोकसंख्या	84
8.2	विजेचा वापर	84
8.3	प्रकार व पृष्ठभाग यानुसार रस्त्यांची लांबी	85
8.4	मोटार वाहनांची आणि परवानाधारकांची संख्या	86
8.5	महाराष्ट्र राज्य मार्ग परिवहन महामंडळाची प्रवासी वाहतूक	87
8.6	पोस्ट, खाजगी व सार्वजनिक दूरध्वनींची संख्या	88
9. रोजगार व उद्योगविषयक आकडेवारी		
9.1	कारखान्यातील कामगारांची दैनिक सरासरी संख्या	89
9.2	रोजगार व स्वयंरोजगार मार्गदर्शन केंद्रातील आकडेवारी	94
9.3	शासकीय व स्थानिक स्वराज्य संस्थांतील कर्मचा-यांची संख्या	95
9.4	निरनिराळ्या उद्योगांतील रोजगार	96
9.5	कृषि व बिगर -कृषि उद्योग	97
9.6	प्रमुख उद्योग गटानुसार उद्योगांची आणि नियमित काम करणा-या कामगारांची संख्या	98
9.7	महत्त्वाच्या उद्योग गटानुसार कृषि व बिगरकृषि आस्थापनांची व त्यातील कामगारांची संख्या	99
10. शिक्षण		
10.1	शैक्षणिक संस्थांची संख्या	100
10.2	शैक्षणिक संस्थातील शिक्षकांची संख्या	102
10.3	शैक्षणिक संस्थातील विद्यार्थी संख्या	104
10.4	शैक्षणिक संस्थातील अनुसूचित जातीची विद्यार्थी संख्या	106
10.5	शैक्षणिक संस्थातील अनुसूचित जमातीची विद्यार्थी संख्या	108
10.6	शारीरिक शिक्षण महाविद्यालये, क्रीडांगणे, क्रीडा संस्था आणि क्रीडा शिष्यवृत्तीधारक	110
10.7	इयत्तानिहाय विद्यार्थ्यांची संख्या	111
11. सार्वजनिक आरोग्य		
11.1	सार्वजनिक व शासन सहाय्यित वैद्यकीय सुविधांची माहिती	113
11.2	नोंदणी केलेल्या जन्म-मृत्यूंची संख्या	115
11.3	विविध कारणांनुसार मृत्यूंची संख्या	116
11.4	माता व बाल संगोपन कार्यक्रमांतर्गत लस टोचणी	117
11.5	कुटुंब कल्याण कार्यक्रम	118

अनुक्रमणिका
जिल्हा सामाजिक व आर्थिक समालोचन - 2004-05

जिल्हा - सिंधुदुर्ग

तक्ता क्र.	विषय	पृष्ठ क्र.
1	2	3
12. योजना		
12.1	विविध विकास शीर्षाखाली झालेला योजनांतर्गत खर्च	119
12.2	रोजगार हमी योजना	121
12.3	रोजगार हमी योजनेखाली घेतलेली कामे, त्यावरील रोजगार व खर्च	122
12.4	पिण्याच्या पाण्याच्या सोयी व टंचाईसंबंधी केलेल्या उपाययोजना	123
12.5	रासायनिक खतांचे वाटप	124
12.6	साखर कारखाने	निरंक
12.7	वीस कलमी कार्यक्रमाची भौतिक प्रगती	125
12.8	स्थानिक विकास कार्यक्रम (लोकसभा मतदार संघ)	126
12.9	स्थानिक विकास कार्यक्रम (विधानसभा मतदार संघ)	126
12.10	स्थानिक विकास कार्यक्रम (राज्यसभा सदस्य)	127
12.11	स्थानिक विकास कार्यक्रम (विधानपरिषद सदस्य)	128
13. न्याय व प्रशासन		
13.1	पोलीस अधिकारी/ कर्मचारी यांची संख्या	129
13.2	दिवाणी व फौजदारी न्यायालयांत निकाली काढलेली कामे/प्रकरणे	130
14. संकीर्ण		
14.1	चित्रपट गृहविषयक आकडेवारी	131
14.2	मुद्रणालये आणि त्यांनी प्रकाशित केलेली वर्तमानपत्रे व नियतकालिके	132
14.3	लोकसभा व विधानसभा निवडणूकाबाबतची आकडेवारी	133

* * *



भाग - 1 - समालोचना

1. जिल्हयाचा समग्र आढावा- पान 1 ते 17
2. दृष्टिक्षेपात जिल्हा- पान 1 ते 7
3. रस्ते आणि तालुका सीमा - नकाशा- पान 1
4. निवडक आलेख- पान 1 ते 3

जिल्हा सामाजिक व आर्थिक समालोचन 2004-2005.

जिल्हा सिंधुदुर्ग

प्रस्तावना

कोकण विभागातील दक्षिण भागाचा औद्योगिक व कृषी क्षेत्रामध्ये जलद विकास साध्य व्हावा आणि विकास योजनांची अंमलबजावणी कार्यक्षमतेने व्हावी या दृष्टीकोनातून स्थानिक लोकांच्या मागणीचा विचार करून 1 मे 1981 रोजी रत्नागिरी जिल्ह्याचे विभाजन करण्यात येऊन रत्नागिरी व सिंधुदुर्ग हे दोन जिल्हे निर्माण करण्यात आले. महाराष्ट्र राज्याच्या पश्चिम किनारपट्टीचा दक्षिणेकडील भाग म्हणजे सिंधुदुर्ग जिल्हा होय.

सिंधुदुर्ग जिल्ह्याचे क्षेत्रफळ राज्याच्या एकूण क्षेत्रफळाच्या फक्त 16.93 टक्के आहे. पूर्वेकडील सहयाद्री पर्वतांच्या उंच रांगा आणि पश्चिमेला पसरलेला अथांग अरबी समुद्र, उत्तरेला रत्नागिरी जिल्हा आणि दक्षिणेला गोवा राज्य अशा या जिल्ह्याच्या चतुःसिमा आहेत. किनारपट्टीवर असलेल्या नारळी पोफळीच्या गर्द बागा, दुयडी भरून वाहणाऱ्या नद्या, पश्चिमेला निळाशार अथांग सागर, पूर्वेस सहयाद्रीच्या उंच रांगा, विजयदुर्ग, सिंधुदुर्ग सारखे सागरी दुर्ग मध्येच दिसणाऱ्या आमराया, काजूच्या बागा गावो गांवी असलेली पुरातन मंदिरे या सर्वांनी हा भाग समृद्ध झाला आहे. निसर्गाचा वरदहस्त लाभलेला हा नयनरम्य परिसर गोव्याकडे जाणा-या - येणा-या पर्यटकांचे लक्ष वेधून घेतो. राज्याच्या 720 कि. मी. किनारपट्टीपैकी 129 कि.मी. किनारपट्टी जिल्ह्याला लाभली असून हा सर्व परिसर नारळी पोफळीच्या बागानी नटलेला असून किनारपट्टीवर मोठ्या प्रमाणात मासेमारी होत असून पापलेट, सुरमई, सरंगा व कोळंबी यासारखी मासळी उपलब्ध होत असल्यामुळे मालवणी पध्दतीच्या सुप्रास भोजनाचा आस्वाद घेण्यासाठी पर्यटक धाव घेवू लागलेले आहेत.

कोकण विभागातील इतर जिल्ह्यांच्या तुलनेत या जिल्ह्याचा बराचसा भूभाग सपाट असून येथे प्रामुख्याने भात शेती केली जाते. काही भागामध्ये खरीप हंगामाबरोबरच रब्बी हंगामामध्येही भाताचे पिक घेतले जाते. त्याखालील चढउताराच्या जमिनीमध्ये नागली व कडधान्य ही पिके घेतली जातात. याशिवाय नारळ, सुपारी काजू व आंबा ही नगदी पिके प्रामुख्याने किनारपट्टीच्या भूप्रदेशात मोठ्या प्रमाणात घेतली जातात. जिल्ह्यातील लोकांचे उपजिवीकेचे शेती हेच प्रमुख साधन असून भात हेच मुख्य अन्न आहे. जिल्ह्यातील शेतीचे उत्पन्न वर्षभर पुरेल इतक्या प्रमाणात होत नसल्यामुळे बहुतांशी लोकांना मुंबईमध्ये नोकरी-धंदा करणा-या त्यांच्या नातेवाईकांकडून येणा-या मनिऑर्डरच्या पैशावर, तसेच नोकरी व इतर जोड धंद्यावर अवलंबून रहावे लागते. त्याचप्रमाणे पुरुष मंडळी नोकरी व्यवसायासाठी बाहेर रहात असल्यामुळे जिल्ह्यात स्त्रियांचे प्रमाण अधिक आहे.

आंबा, काजू, नारळ, सुपारी व कोकम ही जिल्ह्यातील महत्वाची नगदी पिके असून या पिकांच्या वाढीला पायक अशा जमिन व हवामान येथे आहे. या पिकांच्या उत्पादनामध्ये वाढ करण्यास भरपूर वाव असल्यामुळे शासनाने फलोद्यान कार्यक्रमाद्वारे शेतकऱ्यांना आर्थिक व तांत्रिक सहाय्य दिल्यामुळे पिकाखालील लागवडीच्या क्षेत्रामध्ये लक्षणीय वाढ होत आहे. जिल्ह्यातील देवगड तालुक्यातील हापूस आंबा विशिष्ट चव व गोडीसाठी प्रसिद्ध असून त्याला देशात व परदेशात चांगली मागणी आहे. जिल्ह्यात फलोद्यान कार्यक्रमाबरोबर समाजिक वनिकरण खात्यामार्फत इतर जातीच्या वृक्षांची लागवड मोठ्या प्रमाणात करण्यात आलेली आहे. या योजनेखाली काजू, सुवामुळ आर्केशिया, साग इत्यादी प्रकारच्या वृक्षांची लागवड केली आहे.

जिल्ह्याला 129 कि.मी. लांबीची किनारपट्टी लाभलेली असून मालवण, वेगुर्ला, देवगड, विजयदुर्ग यासारखी बंदरे आहेत. बंदरे, नद्या व मोठ्या खाडया यामधून मोठ्या प्रमाणावर मच्छीमारी केली जाते. जिल्ह्यामध्ये सुमारे 1160 हेक्टर खा-या पाण्याचे क्षेत्र मत्स्यउत्पादनासाठी उपलब्ध असून त्यामधून विशेषतः कोलंबी मोठ्या प्रमाणावर उपलब्ध होते. कोलंबीला परदेशात चांगली मागणी असल्यामुळे उत्पादन वाढीच्या दृष्टीने शासनाने या क्षेत्राकडे विशेष लक्ष पुरविले आहे. सन 2004-05 मध्ये एकूण 20916.00 मे टन मत्स्यउत्पादन झाले असून

त्यापासून 4497.15 लक्ष रुपये उत्पन्न मिळाले . या व्यवसायास उत्तेजन देण्याकरीता शासनामार्फत युवकांना प्रशिक्षण आणि आर्थिक मदतही केली जाते.

राज्याच्या तुलनेत जिल्ह्यामध्ये नोंदणीकृत कारखान्याची संख्या अल्प वाटत असली तरी जिल्ह्याचे आकारमान लक्षात घेता जिल्ह्याच्या उद्योग धंद्यामध्ये दरवर्षी वाढ होत असल्याचे दिसून येत असून कुडाळ, कणकवली आणि माजगाव येथे शासनाने औद्योगिक वसाहती स्थापन करून मोठ्या व लघु उद्योगांना चालना दिलेली आहे. जिल्ह्यामध्ये काजू ह्या स्थानिक फळावर प्रक्रिया करणारे कारखाने असून सुप्रसिध्द काजू फेणी या मद्याचे उत्पादन करणारा कारखानाही आहे. त्याच बरोबर जिल्ह्यातील स्थानिक जंगली लाकूड व नारळाच्या झाडापासून अनुक्रमे खेळणी, केरसूणी, काथ्या वगैरे वस्तू तयार करणारे कुटीर उद्योग मोठ्या प्रमाणात चालतात. येथे तयार होणारी लाकडी खेळणी सर्वत्र प्रसिध्द आहेत. जिल्ह्यामध्ये खनिज साठेही भरपूर प्रमाणात उपलब्ध आहेत. जिल्ह्याच्या दक्षिणेला किनारपट्टीलगत लोहयुक्त अशुध्द खनिज मोठ्या प्रमाणात आढळते. त्याची रेड्डी या बंदरातून निर्यात प्रामुख्याने रुमानिया या देशामध्ये केली जाते. लोह खनिजाबरोबरच अल्मेनाइट, क्रोमाईट मॅंगनिज व बॉक्साईट या खनिजाचे साठेही जिल्ह्यामध्ये भरपूर प्रमाणात असल्याने त्यांच्या खाणीही बहुतेक भागामध्ये आहेत .

औद्योगिक क्षेत्रामध्ये होणारी प्रगती तसेच खनिज पदार्थांच्या उत्पादनात वाढ व मच्छिमारीमुळे स्थानिकांना रोजगाराची संधी उपलब्ध होण्यास मदत झालेली आहे. उद्योग धंद्याला आवश्यक असा कुशल कामगार वर्ग निर्माण करण्याकरीता जिल्ह्यामध्ये शासकीय तंत्र निकेतन व औद्योगिक प्रशिक्षण संस्था काढण्यात आल्या आहेत.

शासनाने सिंधुदुर्ग जिल्हा पर्यटन जिल्हा म्हणून घोषित केलेला आहे. पर्यटनावर आधारित नव नवीन उद्योग निर्मितीच्या दृष्टीने वाटचाल सुरु करण्यात आलेली आहे.

भौगोलिक स्थान व स्वाभाविक रचना

1) भौगोलिक स्थान

1) जुन्या रत्नागिरी जिल्ह्याचे विभाजन होऊन 1 मे 1981 रोजी सिंधुदुर्ग जिल्हा अस्तित्वात आला . जुन्या रत्नागिरी जिल्ह्यामधील सहा तालुके (कणकवली, कुडाळ, सावंतवाडी, वेगुर्ला , मालवण व देवगड) कोल्हापूर जिल्ह्यामधील 1 (वैभववाडी) अशा सात तालुक्यांच्या एकत्रिकरणामधून सिंधुदुर्ग जिल्ह्याची नव निर्मिती झालेली आहे. तदनंतर सन 1990 मध्ये सावंतवाडी तालुक्याचे विभाजन करून नवीन दोडामार्ग तालुका निर्माण करण्यात आला. अशा प्रकारचे एकूण आठ तालुक्यांचा आटोपशीर सिंधुदुर्ग जिल्हा असून जिल्ह्याच्या पूर्वेस कोल्हापूर जिल्हा, दक्षिणेस कर्नाटक राज्यातील असलेला वेळगांव जिल्हा व गोवा राज्य, उत्तरेस रत्नागिरी जिल्हा तर पश्चिमेस अरबी समुद्र आहे. या जिल्ह्याचे दक्षिणेत्तर अक्षांस 15.37 अंश ते 16.40 अंश व पूर्व पश्चिम रेखांश 73.19 अंश ते 74.13 अंश असे आहे.

2) क्षेत्रफळ व प्रशासकीय विभाग

या जिल्ह्याचे क्षेत्रफळ 5207 चौ.कि.मी. आहे. महाराष्ट्र राज्याच्या एकूण क्षेत्रफळाच्या ते फक्त 16.93 टक्के आहे. दैनंदिन कारभाराच्या सोयीसाठी जिल्ह्यामध्ये (1) सावंतवाडी (2) कणकवली असे दोन प्रशासकीय उपविभाग पाडले आहेत. सावंतवाडी उपविभागामध्ये सावंतवाडी, वेगुर्ला, कुडाळ व दोडामार्ग या चार तालुक्यांचा तर, कणकवली उपविभागामध्ये कणकवली, मालवण, देवगड व वैभववाडी या चार तालुक्यांचा समावेश आहे. 1 नोव्हेंबर 1994 पासून जिल्हा प्रशासन सिंधुदुर्गनगरी या जिल्हा केंद्राच्या ठिकाणी नविन सुसज्ज व प्रशस्त अशा प्रशासकीय इमारतात कार्यरत आहे.

1) जिल्ह्यात आठ तालुके असून 743 खेडी, 1 गणना शहर, 1 नगरपंचायत व 3 नगरपरिषदा आहेत. सर्व खेडी वस्ती असलेली असून एकही खेडे ओसाड नाही. कुडाळ 124, मालवण 135, देवगड 97, वैभववाडी 59,

कणकवली 104, सावंतवाडी 85, वेंगुर्ला 83 आणि दोडमार्ग 56 याप्रमाणे तालुका निहाय खेडयाची संख्या आहे.

2) जिल्हयामध्ये कणकवली ही नगरपंचायत आणि सावंतवाडी, वेंगुर्ला व मालवण या तीन नगरपरिषदा आहेत. जिल्हयात सन 2004-05 मध्ये एकूण 433 ग्रामपंचायती असून त्या सर्व ग्रामपंचायतीमधील एकूण सभासदांची संख्या 4069 आहे.

3) स्वाभाविक रचना

1) स्वाभाविक रचनेचा दृष्टीने हा जिल्हा तीन विभागात विभागता येईल 1) सहयाद्रीचा डोंगर भाग 2) डोंगर उतारावरील मधील पट्टा ज्याला स्थानिक भाषेत वलाटी (वरचा पट्टा) असे म्हणतात. 3) समुद्रसपाटीला लागून असलेला सागरी पट्टा ज्याला स्थानिक भाषेत खलाटी म्हणतात. स्वाभाविक रचनेत सदर पट्टे दिसून येत नाहीत. त्याचे कारण सहयाद्रीच्या आडव्या मालिकांची उंची 45 ते 50 मिटर आहे. तर काही ठिकाणी त्या घेत समुद्राला भिडलेल्या आहेत. समुद्र पट्टांलगत 6 ते 18 कि.मी उंचीचा वाळू मिश्रीत पट्टा आहे. त्याला पोयटा (Alluvia) म्हणतात. सदर पट्टयालगत उंचवट्याचा भाग असल्याने या भागाला सलगता राहिलेली नाही. या जिल्हयाची दक्षिणोत्तर लांबी अंदाजे 129 कि.मी. आहे.

2) विशिष्ट हवामानामुळे बेसॉल्ट दगडापासून जांभ्या दगड तयार झाला असून ही प्रक्रीया समुद्रसपाटीपासून 150 ते 175 मिटर उंची पर्यंत आढळून येते. बेसॉल्ट व्यतिरिक्त काही तालुक्यात ग्रिनाईट, ग्नेईस आढळून येतात.

4) मातीचा प्रकार

जिल्हयातील माती लालसर रंगाची असून यामध्ये प्रामुख्याने बेसॉल्ट, ग्रिनाईट व ग्नेईस आढळून येतात. विशिष्ट हवामान व भूरचना यामुळे बेसॉल्ट दगडाचे रूपांतर, जांभ्या दगडात होते व त्यापासून लॅटरायटिक जमिन तयार होते. समुद्र किना-यावरील भूप्रदेशात क्षारयुक्त व पोयटाची जमीन आढळून येते. पश्चिम डोंगर मध्याच्या भागात उथळ व हलकी जमिन दिसून येते. या जिल्हयात आढळून येणा-या जमिनीचे मुख्यत्वे पुढील तीन प्रकारात वर्गीकरण करता येईल.

1) जांभ्या दगडापासून तयार झालेली लॅटरायटिक जमीन

अत्याधिक पाऊस, उतार आणि हवेतील आद्रता यामुळे बेसॉल्ट दगडातील शिलिका वाहून जाते. तसेच कॅल्शियम मॅग्नेशियम वाहून जातात. अशा प्रकारे जांभ्या दगडापासून तयार झालेल्या जमिनीत लोह आणि अल्युमिनियम ऑक्साईडचे प्रमाण जास्त असते. त्यामुळे जमीन आम्ल धर्मीय होते. या प्रकारच्या जमिनीचा सामू (P.H) 4.75 ते 6.0 आहे व सरासरी सामू 5.6 आहे. सेंद्रिय कर्बाचे प्रमाण 0.6 ते 2.32 टक्के असून ते हवामान उंची आणि झाडे झुडुपावर अवलंबून असते. उपलब्ध स्फुरदाचे प्रमाण 4.30 ते 14.4 भाग प्रती दशलक्ष इतके असते. पिके नत्राच्या वापराला प्रतीसाद देतात. जमिनीत पालाशाचे (Potash) प्रमाण जास्त असते.

2) समुद्रकिना-यावरील खारट व पोयटायुक्त जमिन

या प्रकारची सदर जमिन समुद्र किना-यालगतच्या भागात आढळून येते. पोयटायुक्त जमीन डोंगराच्या उतारावरील भागात झालेल्या धुपीबरोबर आलेल्या माती व गाळ यापासून तयार झालेली आहे. खारट जमिनीत अति पर्जन्यमान असून देखील क्षाराचे प्रमाण जास्त आहे. क्षारयुक्त जमिनीत मीठाचे (सोडियम क्लोराईट) प्रमाण 0.64 ते 1.63 टक्के इतके असते. जमिनीचा सामू 5.6 ते 8.2 च्या दरम्यान असतो. सेंद्रिय कर्बाचे प्रमाण 0.41 ते 1.18 टक्के असून उपलब्ध स्फुरदाचे प्रमाणे 24.4 किलो प्रती हेक्टर इतके आहे.

3) हलकी व उथळ जमीन

ही जमीन बेसॉल्ट पासून तयार झालेली असून ती या डोंगराळ भागात आढळून येते. अधिक उतारावर या जमिनीची खोली काही सें. मी. पासून 1 मिटर पर्यंत असू शकते. जमीन उदासीन ते हलकी आम्लयुक्त असते. ही जमीन पोषटायुक्त व वालुकामय प्रकारची असून कॅल्शियम व कार्बोनेट विरहित असते. सौद्रिय कर्बाचे प्रमाण 0.94 ते 3.52 टक्के असून उपलब्ध स्फुरदाचे प्रमाण कमी असते. या जमिनीमध्ये उपलब्ध पालाशाचे प्रमाण 182 ते 538 किलो प्रती हेक्टर असते.

5) नद्या :- या जिल्ह्यामध्ये वाघोटन, देवगड, कर्ली, गडनदी, तिल्लारी खाडी, व तरेखोल या सहा मोठ्या नद्या आहेत. या सर्व नद्या सहयाद्रीच्या डोंगर कपा-यामध्ये उगम पावून अरबी समद्राला मिळतात. पावसाळ्यामध्ये नद्या रौद्र रूप धारण करून वाहत असतात. तर इतर वेळी विशेषतः उन्हाळ्यात त्या कोरड्या असतात. येथील सर्व नद्यांच्या पात्राची रुंदी फारच कमी आहे. जिल्ह्यातील नद्यांचा जलवाहतुकीसाठी मर्यादित उपयोग होतो. समुद्रकिना-यालगत कालावल, आचरा, मोचेमांड, देवगड या प्रमुख खाड्या असून त्यांचा उपयोग जहाजे नांगरण्यासाठी होतो. या खाड्यामधून लहान होड्यांची वाहतूक होते व मोठ्या प्रमाणावर मासेमारी केली जाते.

6) हवामान व पर्जन्यमान: जिल्ह्याचे हवामान दमट आहे. हवेतील आद्रता ही सर्वसाधारणपणे 55 सेल्सीअसपेक्षा कमी असते. जिल्ह्यातील सावंतवाडी तालुक्यातील आंबोली या घाट माथ्यावर पावसाचे प्रमाण जास्त आहे. सन 2004 या वर्षात सर्वात कमी पाऊस देवगड तालुक्यात पडला तर सर्वात जास्त पाऊस वैभववाडी तालुक्यात पडलेला आहे.

येथील नद्यांना बारमाही पाणी नसल्यामुळे उन्हाळ्यामध्ये बहुतेक सर्व तालुक्यामध्ये पाणी टंचाई जाणवते. जिल्ह्याची समुद्रसपाटीपासूनची उंची जास्त नसल्यामुळे भूपृष्ठाखाली सरासरी 40 ते 50 फुटावर पाणी उपलब्ध होते.

7) लोकसंख्या

2001 जनगणना व दशवार्षिक वाढ

2001 च्या जनगणनेनुसार जिल्ह्याची लोकसंख्या 868825 आहे. त्यापैकी पुरुष 417890 व स्त्रिया 450935 आहेत. 1991 च्या तुलनेत 2001 च्या लोकसंख्येमध्ये 4.41 टक्यांनी वाढ झाली. 2001 च्या जनगणनेनुसार कुडाळ 6.59 टक्के, देवगड 4.80 टक्के, कणकवली 6.13 टक्के, सावंतवाडी 3.34 टक्के, वेंगुर्ला 1.81 टक्के व दोडामार्ग 3.46 टक्के वाढ झाली होती. मात्र 1991 च्या तुलनेत 2001 च्या लोकसंख्येमध्ये मालवण व वैभववाडी तालुक्यात अनुक्रमे 1.15 व 0.62 टक्के घट झालेली आहे.

लोकसंख्येची घनता

राज्यामध्ये सर्वात कमी आकारमान असलेल्या या जिल्ह्याच्या लोकसंख्येची घनता 2001 च्या जनगणनेनुसार दर चौ. कि. मी. ला 165 आहे. महाराष्ट्र राज्यासाठी हेच प्रमाण 315 आहे. जिल्ह्यातील निरनिराळ्या तालुक्याच्या लोकसंख्येच्या घनतेचा विचार करता वेंगुर्ला तालुक्याची घनता सर्वात जास्त 305 तर दोडामार्ग तालुक्याची घनता सर्वात कमी 101 आहे.

ग्रामीण व नागरी लोकसंख्या

2001 च्या जनगणनेनुसार जिल्ह्याच्या एकूण लोकसंख्येपैकी 90.53 टक्के लोकसंख्या ग्रामीण भागात तर 9.47 टक्के लोक नागरी भागात राहातात. देवगड, वैभववाडी, दोडामार्ग हे तालुके पूर्णपणे ग्रामीण असून

कुडाळ, कणकवली, मालवण, सावंतवाडी, वेंगुर्ला या तालुक्याची अनुक्रमे 91.08 टक्के, 89.41 टक्के, 83.99 टक्के, 84.63 टक्के व 85.89 टक्के लोकसंख्या ग्रामीण आहे.

स्त्रि पुरुष प्रमाण

2001 च्या जनगणनेनुसार जिल्ह्यात दर हजार पुरुषामागे 1079 स्त्रिया आहेत. जिल्ह्यातील नागरी व ग्रामीण भागामध्ये दर हजार पुरुषामागे स्त्री चे प्रमाण अनुक्रमे 978 व 1090 आहे

अनुसूचित जाती व जमाती

2001 च्या जनगणनेनुसार अनुसूचित जाती व जमातीचे प्रमाण अनुक्रमे 4.4 टक्के व 0.6 टक्के असून, राज्यातील हेच प्रमाण अनुक्रमे 10.20 व 8.85 टक्के आहे.

8) कामगार

2001 च्या जनगणनेनुसार जिल्ह्यातील मुख्य कामगारांची एकूण लोकसंख्या 233827 होती व ती जिल्ह्याच्या एकूण लोकसंख्येच्या 26.91 टक्के होती. एकूण कामकऱ्यांपैकी शेतकरी 12.25 टक्के, शेतमजूर 2.76 टक्के, घरगुती उद्योगात काम करणारे व वस्तु निर्माण क्षेत्रातील कामगार 0.85 टक्के, इतर काम करणारे 11.05 टक्के होते. या व्यतिरिक्त सिमांतिक कामगारांची लोकसंख्या 171158 इतकी होती.

1991 च्या जनगणनेप्रमाणे 18.92 टक्के लोकसंख्या 0 ते 6 वयोगटातील, 10.85 टक्के लोकसंख्या 7 ते 14 वयोगटातील, 11.00 टक्के लोकसंख्या 15 ते 19 वयोगटातील, 8.57 टक्के लोकसंख्या 20 ते 24 वयोगटातील, 7.24 टक्के लोकसंख्या 25 ते 29 वयोगटातील, 5.71 टक्के लोकसंख्या 30 ते 34 वयोगटातील, 6.11 टक्के लोकसंख्या 35 ते 39 वयोगटातील, 10.67 टक्के लोकसंख्या 40 ते 49 वयोगटातील, 9.19 टक्के लोकसंख्या 50 ते 59 वयोगटातील, 60 वर्षावरील 11.51 टक्के व वय अनिर्देशित 0.22 टक्के.

9) साक्षरता

2001 च्या जनगणनेनुसार जिल्ह्यातील लोकसंख्येचे साक्षरता प्रमाण 80.30 टक्के आहे. ग्रामीण साक्षरता प्रमाण 79.30 टक्के व शहरी साक्षरता प्रमाण 89.70 टक्के इतके आहे. तालुकानिहाय लोकसंख्येचे साक्षरता प्रमाण कुडाळ 81.30 टक्के, मालवण 83.10 टक्के, देवगड 79.80 टक्के, वैभववाडी 68.40 टक्के, कणकवली 78.30 टक्के, सावंतवाडी 81.50 टक्के, वेंगुर्ला 85.18 टक्के, दोडामार्ग 76.30 टक्के याप्रमाणे आहे. जिल्ह्यामध्ये साक्षरतेच्या टक्केवारीचे एकूण लोकसंख्येशी मूल्य काढल्यास त्याचा पुढीलप्रमाणे क्रम लागतो. 1- वेंगुर्ला, 2- मालवण, 3- सावंतवाडी, 4- कुडाळ, 5- देवगड, 6- कणकवली, 7- दोडामार्ग, 8- वैभववाडी याप्रमाणे सिंधुदुर्ग जिल्ह्यामध्ये 100 % साक्षरता मोहिम 1090-91 साली सुरु झाली व 1991 साली सिंधुदुर्ग जिल्हा हा साक्षर म्हणून घोषित करण्यात आला.

10) वापरातील निवासी घरे

2001 च्या जनगणनेनुसार जिल्ह्यातील एकूण 161157 निवासी घरापैकी 92 टक्के निवासी घरे ग्रामीण भागात तर आठ टक्के घरे नागरी भागात होती. त्याचप्रमाणे जिल्ह्यातील 192666 कुटूंबांपैकी 90.22 टक्के कुटूंबे ग्रामीण भागामध्ये तर 9.78 टक्के कुटूंबे नागरी भागामध्ये राहात होती.

11) जिल्हा उत्पन्न अंदाज

वर्ष 2004-05 मध्ये चालू किंमतीनुसार जिल्ह्याचे दरडोई निव्वळ उत्पन्न रु. 28278 इतके असून त्याचवेळी राज्याचे दरडोई उत्पन्न रु. 32170 इतके आहे.

जिल्हास्तरावरील उत्पन्नाचा अचूक अंदाज करण्यासाठी प्रदेशाला संचयित होणारे उत्पन्न ही संकल्पना वापरणे योग्य असले तरी जिल्हास्तरावरील आर्थिक उलाढालीचा परिणाम जिल्ह्यापुरताच मर्यादित रहात नसल्याने संबंधित जिल्ह्याला बाहेरून प्राप्त होणारे व संबंधित जिल्ह्याहून बाहेर जाणाऱ्या उत्पन्नाचे मोजमाप करणे शक्य नसल्याने सदर पध्दतीचा वापर करता येत नाही. त्यामुळे उत्पन्न स्रोत पध्दती (Income originating approach) या संकल्पनाचा अवलंब करून जिल्हास्तरावरील उत्पन्नाचे अंदाज तयार करण्यात आले आहेत.

जिल्हा उत्पन्नाचे अंदाज तयार करण्याकरिता लागणारी मुलभूत माहिती अजूनही समाधारकारकरित्या उपलब्ध नाही. प्राथमिक क्षेत्राकरिता बहुतांश आकडेवारी उपलब्ध आहे. मात्र इतर क्षेत्राकरिता आकडेवारी अतिशय अल्पशा प्रमाणात उपलब्ध आहे. ज्या क्षेत्राकरिता जिल्हास्तरावरील आकडेवारी उपलब्ध नाही. त्या क्षेत्राकरिता जिल्हावार अनुरूप असे निर्देशांक वापरून त्या आधारे राज्यस्तरावरील उत्पन्नाची विभागणी करण्यात आलेली आहे.

आकडेवारीच्या उपलब्धतेचा अभाव, अनुरूप निर्देशांकाचा वापर तसेच पध्दतीमधील अंगभूत उणीवा या सर्वांमुळे जिल्हा उत्पन्नाचे अचूक अंदाज बांधण्यामध्ये मर्यादा येत असल्याने हे अंदाज ढोबळ मानाने जिल्ह्यातील उत्पन्नाची पातळी आजमावण्याकरिता वापरावेत.

12) वने

1998-99 च्या उपलब्ध आकडेवारीनुसार जिल्ह्यातील जंगलव्याप्त क्षेत्र 38643 हेक्टर आहे हे जिल्ह्याच्या एकूण भौगोलिक क्षेत्राच्या 7.67 टक्के आहे. कणकवली 11.63 टक्के, कुडाळ 12.02 टक्के, सावंतवाडी 9.61 टक्के, वेंगुर्ला 3.01 टक्के, मालवण 4.36 टक्के, देवगड 3.85 टक्के, वैभववाडी 6.59 टक्के आणि दोडामार्ग 4.84 याप्रमाणे तालुकानिहाय जंगलव्याप्त क्षेत्र आहे. या जिल्ह्यातील जंगल वन खात्याच्या अखत्यारित आहे.

13) वनोत्पादन

वनोत्पादनापासून मिळालेल्या मुल्यामध्ये 2004-05 मध्ये वाढ झाली असून वनोत्पादनाचे मुल्य 735 हजार रुपये झाले, वन खात्यामार्फत कृष कामगिरीचे काम नसल्याने इमारती लाकूड व जळावू लाकूड यांचे उत्पन्न दर्शविण्यात आलेले आहे. जिल्ह्यामध्ये साग, आंबा, गवत ही मुख्य व बांबू, हिरडा, कोकम, काजू, शिकेकाई, शेंबीसाल, तमालपत्र ही दय्यम उत्पादने आहेत.

14) कृषि

1998-99 या वर्षाकरिता महसूल खात्यामार्फत तयार केलेल्या वार्षिक ऋतू व पिके अहवालातील आकडेवारीनुसार जिल्ह्याचे एकूण क्षेत्र 503950 हेक्टर असून यापैकी जंगलव्याप्त क्षेत्र 7.67 टक्के आहे. लागवडीलायक नसलेली जमीन आणि पडीत जमीन यांनी व्यापलेले क्षेत्र 21.21 टक्के होते, लागवडीलायक पण वापरात नसलेले क्षेत्र, कायम गुरे चरण, इतर झाडे झुडपे व फळ बागा याखालील क्षेत्र व इतर पडीत क्षेत्र अनुक्रमे 12.95 टक्के, 0.19 टक्के व 6.99 टक्के होते, प्रत्येक तालुक्याच्या लागवडीयोग्य क्षेत्रापैकी प्रत्यक्ष लागवडीखाली असलेले क्षेत्र कणकवली 28596, कुडाळ 25464, सावंतवाडी 30800, वेंगुर्ला 13617, मालवण 2741, देवगड 13996, वैभववाडी 7442 याप्रमाणे आहे.

15) कृषि गणना (जमिनीचा वापर)

कृषि गणना 1990-91 नुसार सिंधुदुर्ग जिल्ह्यात एकूण 240620 जमिनधारक आहेत, त्यांनी धारण केलेले एकूण क्षेत्र 419719 हेक्टर आहे, दोन हेक्टरपर्यंत क्षेत्र धारण केलेले 73.6 टक्के धारक आहेत. त्यांनी 23.1 टक्के जमीन धारण केलेली असून 2 ते 4 हेक्टर पर्यंत जमीन धारण केलेले 12.5 टक्के धारक आहेत. व त्यांनी धारण केलेली जमीन 20.4 टक्के आहे 4 ते 10 हेक्टर जमीन धारण केलेले धारक 8.60 टक्के आहेत. व त्यांनी धारण केलेली जमीन 30.3 टक्के आहे. 10 हेक्टर व त्याहून अधिक जमीन धारण केलेले 2.3 टक्के धारक आहेत. त्यांनी धारण केलेली जमीन मात्र 26.2 टक्के आहे.

16) पिके व त्याखालील क्षेत्र

या जिल्ह्यामध्ये भात, रागी, कोद्रा, कुळीय ही मुख्य धान्य पिके तर आंबा काजू, नारळ ही फळ पिके घेतली जातात. जिल्ह्याचे भात हे प्रमुख पिक आहे. 1998-99 साली एकूण 144407 हेक्टर क्षेत्र लागवडीखाली आणले गेले. त्यापैकी भाताखाली 55.33 टक्के व इतर पिके 44.67 टक्के याप्रमाणे क्षेत्रांमध्ये पिकवार विभागणी होती.

1998-99 मधील भाताचे क्षेत्र 79900 हेक्टर होते. भात पिकाखालील तालुका निहाय क्षेत्राची टक्केवारी कणकवली 17.12, कुडाळ 22.42, सावंतवाडी 21.60, वेंगुर्ला 6.52, मालवण 16.78, देवगड 9.20 व वैभववाडी 6.37 याप्रमाणे होती. याशिवाय रागी, वरी व कुळीय ही पिके जिल्ह्यात घेतली जातात. रागीचा अपवाद वगळता इतर पिकाखालील क्षेत्र फारच कमी आहे.

98-99 मध्ये जिल्ह्यात जी इतर पिके घेतली होती त्याखालील असलेले क्षेत्र वरी 300 हेक्टर, भूईमुग 3729 हेक्टर, तीळ 78 हेक्टर, उस 200 हेक्टर याप्रमाणे होते.

98-99 मध्ये एकूण आंबा व काजू पिकाखालील क्षेत्र 36000 हेक्टर होते. त्यापैकी आंबा या पिकाखालील क्षेत्र 41.67 टक्के व काजू या पिकाखालील 58.33 टक्के क्षेत्र वापरात आणले होते.

जिल्ह्यामध्ये फळझाडांची लागवड मोठ्या प्रमाणात केली जाते. यामध्ये प्रामुख्याने आंबा व काजू या पिकांचा मोठा वाटा आहे. कोकणातील हवामान व जमीन या पिकाला अनुकूल आहे. 98-99 मध्ये काजू या पिकाखालील क्षेत्र 21000 हेक्टर होते. काजू हे परकीय चलन मिळवून देणारे पिक आहे. कोकण कृषि विद्यापीठाने अलिकडे विकसीत केलेल्या वेंगुर्ला -1 व वेंगुर्ला 5 या अधिक उत्पन्न देणाऱ्या जाती व काजू बियांना मिळणारी वाढता देणारी आंगुळे काजूच्या लागवडीला निरिचित चालना मिळाली असून काजू पिकाखालील क्षेत्र दिवसेंदिवस झपाट्याने वाढू लागले आहे. काजूच्या पिकाच्या संरक्षणाबाबतही बदलत्या परिस्थितीत शेतकरी किडी आणि रोगाचे नियंत्रण करण्यामध्ये अधिक जागृत झाला आहे. कोकण विद्यापीठाच्या वेंगुर्ला येथील फळ संशोधन केंद्रामार्फत सुधारित जातीची कलमे काही प्रमाणात नवीन लागवडीसाठी पुरविण्यात येतात व फळबागायत दारांकडून मोठ्या प्रमाणात त्याची मागणी होत आहे. जिल्ह्यात कोकम उत्पादनाला वाव असून त्यादृष्टीने कोकम लागवड करण्यासाठी प्रयत्न करण्यात येत आहेत.

सन 98-99 मध्ये आंबा या पिकाखालील क्षेत्र 15000 हेक्टर होते. यामध्ये सतत वाढ होत आहे. शेतकऱ्यांना त्यापासून चांगले उत्पन्न मिळत आहे. देवगड तालुक्यात होणाऱ्या हापूस आंब्याला राष्ट्रीय तसेच आंतरराष्ट्रीय बाजारपेठेत चांगलीच मागणी आहे. दिवसेंदिवस आंब्यांची लागवड किफायतशीर होत असल्यामुळे त्याखालचे क्षेत्र वाढत आहे.

आंब्याखाली असलेल्या क्षेत्रात सर्वात जास्त क्षेत्र देवगड तालुक्यात 30.87 टक्के, मालवण 20.41टक्के, वेंगुर्ला 18.11टक्के, सावंतवाडी 10.67टक्के, कणकवली 10.53 टक्के, कुडाळ 7.9 टक्के, वैभववाडी 1.52टक्के याप्रमाणे तालुकानिहाय क्षेत्र आंब्याच्या लागवडीखाली होते.

जिल्ह्यात 1998-99 साली नारळाखालील 8820 हेक्टर क्षेत्र होते. जिल्ह्यात सर्व तालुक्यात नारळ होत असला तरी सावंतवाडी, मालवण, व वेंगुर्ला या तीन तालुक्यातच जिल्ह्यातील एकंदर नारळाखालील क्षेत्राच्या 80.60 टक्के क्षेत्र (वेंगुर्ला 31.62टक्के, सावंतवाडी 30.27टक्के, मालवण 18.71टक्के), नारळा खाली होते. 1998-99 मध्ये सुपारी बागायतीखाली एकूण 500 हेक्टर क्षेत्रापैकी सर्वात जास्त 254 हेक्टर सावंतवाडी तालुक्यात होते, तर वैभववाडी तालुक्यात हे पिक घेतले गेले नाही. वर्ष 1998-99मध्ये चाऱ्याच्या पिकाखाली क्षेत्र 7780 झाले.

17) पिक उत्पादन व दर हेक्टरी उत्पादन

जिल्ह्याचे हवामान मुख्यत्वेकरून फळ बागायतीसाठी पोषक आहे. धान्य पिकाखाली भात, व नाचणी, तर कडधान्य कुळीथ ही येथील महत्त्वाची पिके आहेत. खताच्या वापरामुळे या पिकांच्या उत्पादनात वाढ झालेली आहे. भाताचे उत्पादन 2004-05साली 22193 लाख टन होते व दर हेक्टरी उत्पादन 2783 किलो होते. 2004-05 मध्ये नाचणीचे उत्पादन 30 टन झाले होते. या पिकाचे दर हेक्टरीउत्पादन 1123 किलो होते. सन 2004-05 मध्ये इतर तृणधान्याचे उत्पादन 332 टन होते.

18) रासायनिक खतांचा वापर

2004-05 मध्ये 17513 मे. टन रासायनिक खतांचे वाटप जिल्ह्यामध्ये झाले.

19) पिक संरक्षणाचे उपाय

रोगाचा प्रादुर्भाव होऊ नये म्हणून पिक संरक्षण उपाय योजनेखाली जिल्हापरिषदेमार्फत किटक नाशकांचा खरीप हंगामात अल्प प्रमाणात वापर केला जातो. तथापी हापूस आंब्याचे रोगापासून संरक्षण व्हावे म्हणून आंब्याच्या झाडावर मोठ्या प्रमाणात फवारणी केली जाते.

20) कृषि उत्पन्न बाजारपेठा व गोदामे

जिल्ह्यामध्ये कृषि उत्पन्न बाजार समितीची स्थापना दिनांक 01 जाने 2001 रोजी करण्यात आलेली असून कामकाजास सुरुवात झालेली आहे.

जिल्ह्यामध्ये 18 शासकीय गोदामे असून प्रत्येक तालुका मुख्यालयाच्या ठिकाणी धान्य साठवण्याची सुविधा उपलब्ध आहे.

21) जमीन सुधारणा

मृदसंधारण बांध घालणे, उतारावर समतल घालणे इत्यादी उपायाद्वारे जमिनीचा विकास करणे ही कामे जिल्ह्यातील जिल्हा अधिक्षक कृषि अधिकारी यांचे कार्यालयामार्फत केली जातात. जिल्ह्यात 3 उपविभागीय कृषि कार्यालये आहेत. या उपविभागीय कार्यालयाच्या अधिपत्याखाली येणाऱ्या तालुक्यातील जमिनीची सुधारणा करण्यात येते. ज्या जमिनी सुधारित केलेल्या आहेत त्यामध्ये प्रामुख्याने आंबा, काजू व भात लागवड करण्यात आलेली आहे. तसेच झारपूसी जिल्हा केंद्रमार्फत वारं वारं जमिनीची कामे जिल्ह्यात घेण्यात येतात. समुद्राचे खारे पाणी बंधान्यानी अडवून भात शेतीच्या जमिनीला संरक्षण देण्यात येते. या यंत्रणेचे विभागीय कार्यालय जिल्हा मुख्यालयाच्या ठिकाणी आहे.

22) जलसिंचनाची साधने

1998-99 मध्ये सिंचनाच्या प्रकारानुसार सिंचन क्षेत्राची विभागणी पुढीलप्रमाणे होती.

पृष्ठविभागीय सिंचनामुळे 2219 हेक्टर क्षेत्र भिजले होते, विहीरीमुळे 28587 हेक्टर क्षेत्र ओलिताखाली आले होते. एकूण ओलिताखालील 33910 हेक्टर क्षेत्रापैकी सावंतवाडी तालुक्यामध्ये सर्वात जास्त म्हणजे 14551 हेक्टर क्षेत्र ओलिताखाली होते. इतर तालुक्यामध्ये ओलिताखाली क्षेत्र कणकवली 2546, कुडाळ 7201, वेगुर्ला 6277, देवगड 2000, वैभववाडी 295 व मालवण 1040 याप्रमाणे होते.

23) 1999-2000 मध्ये विजेचे व डिझेल पंपसेट बसविलेल्या सिंचन विहिरींची संख्या अनुक्रमे 1952 व 376 होती. 1998-99 (स्थायी) मध्ये विजेचे व डिझेल पंपसेट बसविलेल्या सिंचन विहिरींची संख्या अनुक्रमे 1905 व 345 इतकी झाली आहे.

2004-05 मध्ये लघुपाटबंधारे खाली शासकीय व खाजगी कालव्याखालील ओलिताचे निव्वळ क्षेत्र एकूण 9476 हेक्टर होते.

1998-99 मधील ओलिताखालील एकूण क्षेत्रामध्ये 2790 हेक्टरने वाढ होऊन 1998-99 मध्ये ते 33910 हेक्टर झाले. 1998-99 मध्ये कांही प्रमुख पिकांची ओलिताखालील असलेल्या क्षेत्राशी टक्केवारी तांदूळ 18.58, भुईमूग 14.16, कडधान्य 21.23 फळे भाजीपाला 35.98 व ऊस 0.59 या प्रमाणे होती.

24) सिंचन क्षमता 1998-99 यावर्षी एकूण लागवडीखालील क्षेत्राच्या 23.48 टक्के क्षेत्र ओलिताखाली होते, त्याच वर्षाच्या निव्वळ पिकाखालील क्षेत्राशी हे प्रमाण 23.48 टक्के होते.

25) मोठे मध्यम व लघुपाटबंधारे प्रकल्प

जिल्ह्यामध्ये तळबा व तिल्लारी हे मोठे पाटबंधारे प्रकल्प आहेत. प्रकल्प पूर्ण झाल्यावर तळबा व तिलारी प्रकल्पाखाली अनुक्रमे 17000 हे. व 23654 हेक्टर क्षेत्र ओलिताखाली येईल, तिल्लारी प्रकल्प हा महाराष्ट्र-गोवा या राज्याचा संयुक्त प्रकल्प आहे. कणकवली - घोणसरी येथे होणारा देवधर मध्यम पाटबंधारे प्रकल्प पूर्ण झाल्यावर 4512 हेक्टर क्षेत्र ओलिताखाली येईल. तसेच नरडवे (महमदवाडी) मध्यम पाटबंधारे प्रकल्पामुळे 6100 हे. क्षेत्र ओलिताखाली येईल. तसेच वैभववाडीमध्ये हेत या गांवी होणा-या अरुणा या मध्यम पाटबंधारे प्रकल्पामुळे 3750 हे. क्षेत्र व सावंतवाडी तालुक्यातील शिरशिगे या गांवी होणा-या प्रकल्पामुळे 6190 हे. क्षेत्र ओलिताखाली येईल. तसेच सावंतवाडी तालुक्यामध्ये सरंबळे हा नविन प्रकल्प चालू वर्षी सुरु झालेला असून त्यामुळे 1525 हे. क्षेत्र ओलिताखाली येईल.

25 (अ) पूर

2004-2005 मध्ये पूर परिस्थितीमुळे जीवित आणि वित्त हानी झालेली नाही.

26) पशुसंवर्धन, पशुवैद्यकीय सेवा व दुग्धउत्पादन

1997 च्या पशुगणनेनुसार जिल्ह्यातील पशुंची संख्या 372383 होती. त्यापैकी गार्ड व बैल 228271 म्हणजेच पशुच्या 61.30 टक्के होते, म्हशी व रेडयांची संख्या 28.16 टक्के तर, मेंढया व शेळ्याची संख्या 9.80 टक्के होती.

1992 च्या पशुगणनेच्या तुलनेत 1997 मध्ये पशुंच्या संख्येत 10.32 टक्यांनी घट झाली तर, गार्डच्या संख्येत 4.37 टक्यांनी घट टक्यांनी घट झाली, रेडे व म्हशीच्या संख्येत 7.45 टक्यांनी घट झाली शेळ्यांच्या संख्येमध्ये 28.54 टक्के घट झाली तर कॉबडयांच्या संख्येमध्ये 3.51 टक्यांनी वाढ झाली.

जिल्ह्यामध्ये सावंतवाडी व मालवण नगरपरिषदेच्या हद्दीमध्ये अधिकृत कत्तलखाने आहेत. 2004-05 मध्ये अधिकृत कत्तलखान्यात कापलेल्या जनावरांची संख्या 5373 होती. सावंतवाडी व मालवण तालुक्यामध्ये कापलेल्या जनावरांची संख्या अनुक्रमे 4742 व 631 होती.

जिल्ह्यामध्ये 1 पशुवैद्यकीय चिकित्सालय, 90 पशुवैद्यकीय दवाखाने, 4 पशुवैद्यकीय प्रथमोपचार केंद्रे होती.

शासकीय दूध योजना कणकवली येथे 20 हजार लिटर क्षमतेची दुग्धशाळा एकात्मिक विकास प्रकल्प अंतर्गत असून कोलगाव तालुका - सावंतवाडी येथे 5 हजार लिटर क्षमता असलेले शीतकरण केंद्र आहे.

27) मत्स्यव्यवसाय

सिंधुदुर्ग हा सागरी जिल्हा असल्याने गोड्या पाण्यातील मत्स्य व्यवसायापेक्षा येथे सागरी मत्स्यव्यवसायाला जास्त वाव आहे. जिल्ह्याची सागरी किनाऱ्याची लांबी अंदाजे 129 कि.मी. आहे. जिल्ह्यातील वेंगुर्ला, मालवण देवगड या तालुक्यांना सागरी किनारा असून 2004-05 मध्ये 20916.00 मे. टन मस्त्योत्पादन झाले व त्यापासून 4497.15 लाख उत्पन्न मिळाले.

जिल्ह्यामध्ये गोड्या पाण्यातील मच्छिमारीत वाढ झाली आहे 2004-05 मध्ये 15.05 टन मासे गोड्या पाण्यातून पकडण्यात आले व त्यापासून उत्पादकांना 2.26 लाख रुपये उत्पन्न मिळाले.

2004-05 मध्ये अवरुध्द पाण्यातील मस्त्यसंवर्धन योजनेखाली 12.96 लाख मस्त्यबीज साठविण्यात आले. तसेच मच्छिमारी युवकांना कर्जे दिली जातात व त्यांना प्रशिक्षण दिले जाते.

28) वीज

2004-05 अखेर जिल्ह्यातील 743 गावांपैकी 736 गावांचे व पाचही नागरी विभागांचे विद्युतीकरण झालेले आहे. जिल्ह्यातील ग्रामीण व नागरी भागांचे विद्युतीकरणाचे प्रमाण हे अनुक्रमे 99.06 टक्के व 100 टक्के आहे.

2004-05 मध्ये जिल्ह्यातील एकूण विजेचा वापर 155883 किलोवॅट तास होता. त्यापैकी घरगुती वापरासाठी 49.87 टक्के, व्यापारी कामासाठी 21.84 टक्के, उद्योगाकरीता 06.72 टक्के, शेतीसाठी 19.11 टक्के, सार्वजनिक दिवाबत्ती व इतर यांसाठी 2.46 याप्रमाणे वीज वापर झाला. या जिल्ह्यामध्ये महाराष्ट्र राज्य विद्युत मंडळामार्फत वीज पुरवठा केला जातो. खाजगी कंपन्यामार्फत या जिल्ह्यात वीज पुरवठा केला जात नाही. 2004-05 या वर्षामध्ये एकूण विद्युत संबंधनाची (कनेक्शनाची) संख्या 216967 आहे.

29) खनिजे व उद्योग

जिल्ह्यातील दक्षिण पट्टीतील सागरी किनाऱ्यावर तसेच कुडाळ, कणकवली येथे खनिज साठ्याचे प्रमाण भरपूर आहे. रत्नागिरी, सिंधुदुर्ग प्रादेशिक नियोजन मंडळाने तयार केलेल्या (रिजनल प्लॅन ऑफ रत्नागिरी सिंधुदुर्ग रिसोर्स रिजन) या अहवालामध्ये जिल्ह्यातील उपलब्ध खनिज व त्याची उपलब्धता यांची माहिती दिलेली आहे.

जिल्ह्यामध्ये रेड्डी तालुका वेंगुर्ला येथे लोह खनिजाचा साठा मुबलक प्रमाणात आहे. राज्यातील कोणत्याही भागापेक्षा या परिसरातील जमिनीमध्ये लोखंडाचा अंश 60 टक्क्यापेक्षा जास्त आहे. रेड्डी येथील खाणीमधून अशुध्द स्वरूपात लोह खनिजाची निर्यात रुमालिया या देशात केली जाते. रेड्डी येथे अंदाजे 48 दशलक्ष टन उपयोगी प्रदण्याजोगे लोखंड मिळू शकेल असा अंदाज बरील अहवालात दिला आहे.

जिल्ह्यात आढळणारा आणखीन एक महत्त्वाचा पदार्थ म्हणजे इव्हेनाईट धातू हा किनाऱ्यावर पुष्कळ ठिकाणी सापडतो. तसेच कणकवली तालुक्यामध्ये क्रोमाईट धातूचे प्रमाण मुबलक आहे. समुद्र किनाऱ्यावर आढळणारे वाळू व सिलीकाचे साठे या जिल्ह्यात मोठ्या प्रमाणावर आढळतात जिल्ह्यामध्ये इमारतींना उपयुक्त

जांभ्या दगडाच्या खाणी भरपूर आहेत जांभ्या दगडाच्या मुबलक उपलब्धतेमुळे इमारतीसाठी सर्रास जांभ्या दगडाचाच वापर केला जातो

सावंतवाडी तालुक्यातील आंबोली येथील बॉक्साइटचा साठ मुबलक आहे. यातील अॅल्युमिनियमचे प्रमाण 40 ते 60 टक्क्यांपर्यंत आहे. कणकवली तालुक्यामध्ये क्रोमाइट खनिज सापडते.

जिल्ह्यामध्ये मॅंगनिज खनिजाचे साठे फोंडा, सासोली, नेतर्डे, डिगणे याठिकाणी आढळतात. कणकवली तालुक्यामध्ये नाटळ ते मिरवंड परिसरातील व कुडाळ तालुक्यातील कडावल जवळ अन्नकाचे साठे आहेत. त्याप्रमाणे मालवण तालुक्यामध्ये कुंभारमाठ जवळ चिक्क मातीचे साठे आढळतात. विविध घटकांचा पिवळा गेरु किना-यावरील डोंगरात व-याच ठिकाणी आढळतो. गेरु हा लोहमय वाळूचा दगड व पाट्याचा दगड यापासून तयार होतो व त्यापासून लोह व पाट्याचे तयार करतात.

जिल्ह्यातील खनिज उत्पादनाची आकडेवारी उपलब्ध होऊ शकली नाही. तथापि या कार्यालयामार्फत काही ठराविक खनिजाचे दर गोळा केले जातात. त्या आधारे 2003-04 मधील सिलीका 1200 रु. प्रति ब्रास वाळू 1400 रुपये ब्रास इमारतीचा दगड सर्रासरी 600 रुपये मे टन मुरुम 400 रुपये प्रति ब्रास याप्रमाणे दर होते. अशुध्द खनिज काढणा-या कंपन्या बंद असल्यामुळे उत्पादन काढले जात नाही.

30) उद्योग व औद्योगिक वसाहती

जिल्ह्यामध्ये कुडाळ, कणकवली व माजगांव (सावंतवाडी) येथे औद्योगिक वसाहती आहेत. कुडाळ येथे महाराष्ट्र औद्योगिक विकास महामंडळाने 127 हेक्टर जमीन संपादित केलेली आहे. ही जमीन लघु तसेच मोठ्या उद्योग समुहाला उपलब्ध करून देण्यात आलेली आहे.

कुडाळ येथील औद्योगिक वसाहतीमध्ये डब्ल्यू.जी फोर्ज अॅन्ड अलाईड इंडस्ट्रिज सुंदर इंडस्ट्रिज, पावडर मेटर राधा पेपर मिल, कोकण गॅस इत्यादी कारखाने आहेत. यापैकी सध्या बरेचसे कारखाने बंद आहेत गोपुरी तालुका कणकवली ह्या ग्रामीण उद्योग केंद्रात साबण, कागद व जनावरांची कातडी, कोकम सरबत, काजू बॉर्ड सरबत, आंबा पोळी, फणस पोळी कमविण्याचे कुटीर उद्योग चालू आहेत.

सिंधुदुर्ग जिल्ह्यामध्ये रेडी सारख्या अत्यंत अविकसित भागात जेथे दळणवळणाच्या कोणत्याही आधुनिक सुविधा उपलब्ध नाहीत तेथे आधुनिक यंत्र सामुग्रीच्या सहाय्याने उषा इस्पात प्रकल्प कार्यान्वीत आहे. या प्रकल्पातून पिंगार्यन उत्पादित केले जाते.

जिल्ह्यामध्ये वेंगुर्ला, मालवण, कुडाळ, तालुक्यात काजूचे कारखाने आहेत. तेथील काजूला राष्ट्रीय बाजारपेठेत चांगली मागणी आहे. लाकडाची खेळणी तयार करण्याचे कुटीर उद्योग सावंतवाडी भागात आहेत. वेंगुर्ला येथे नारळ झाडापासून केरसूप्या, काथ्याच्या वस्तू व इतर आकर्षक वस्तू तयार करण्याचे कुटीर उद्योग आहेत.

31) वाहतूक व दळणवळण

सिंधुदुर्ग जिल्ह्यात रस्ते व समुद्र मार्ग दळणवळणासाठी उपयोगात आणले जातात. पूर्वी विजयदुर्ग, देवगड, मालवण वेंगुर्ला अशा बंदरातून बोट वाहतूक चालू होती व मुबईत पणजी (गोवा) मार्गाने बोटीची प्रवासी वाहतूक चालू होती. सिंधुदुर्ग जिल्ह्यातील बंदर बोट घेत असे. परंतु सध्या ही बंदरे बोट वाहतुकीसाठी उपयोगात आणली जात नाहीत.

जिल्ह्यातील रस्त्याची देखभाल महाराष्ट्र शासन व जिल्हा परिषद यांच्या बांधकाम खात्यामार्फत केली जाते. 2004-05 वर्षी जिल्ह्यात 4760 कि.मी. लांबीचे रस्ते होते त्यापैकी महाराष्ट्र शासनाच्या सार्वजनिक बांधकाम

खात्याच्या अखत्यारित 1110 कि.मी. व जिल्हापरिषदेच्या अखत्यारित 3516 कि.मी. व नगरपालिकेच्या अखत्यारित 134 कि.मी. लांबीचे रस्ते होते जिल्ह्यातील रत्याचे पृष्ठभागानुसार र्णीकरण केले असता, सिमेंट काँक्रीट 9 कि.मी. डांबरी 3238 कि.मी. खडीचे परंतु पक्के रस्ते 999 कि.मी. व इतर 514 कि.मी. आहेत.

जिल्ह्यातील प्रवासी वाहतूक महाराष्ट्र राज्य मार्ग परिवहन महामंडळामार्फत केली जाते. 2004-05 अखेरीस जिल्ह्यामध्ये 670 मार्गावर बसगाड्या धावत होत्या. बसवाहतुकीमुळे मिळालेले उत्पन्न 574662 हजार रुपये आहे. 2004-05 यावर्षी दर प्रवाशामागे मिळालेले सरासरी उत्पन्न 9.32 रुपये होते.

2004-05 यावर्षी वापरात असलेल्या मोटार वाहनांची संख्या 56320 असून, त्यापैकी मोटारसायकली स्कूटर 38783 जीप तत्सम मोटारी 4305, ऑटोरिक्षा 8487, टॅक्सी 23 व राज्य परिवहन महामंडळाच्या 358 मोटारी, कंत्राटी वाहने 43 आहेत. डिझेलवर चालणा-या सार्वजनिक व खाजगी मालमोटारी वाहने 2264 आणि रुग्ण वाहिका 51 जोड वाहने व इतर वाहने 2006 आहेत.

32) टपाल व तारसेवा

जिल्ह्यामध्ये एकूण 371 डाक कार्यालये एक लाख लोकसंख्येमागे जिल्ह्यातील डाक घरांची संख्या 43 आहे. तसेच जिल्ह्यामध्ये 1414 पत्र पेट्या आहेत.

2004-05 मध्ये जिल्ह्यात 45440 दूरध्वनी संचधारक आहेत. ही संख्या 2003-04 मधील धारक संख्येपेक्षा 4291 ने जास्त आहे.

33) रोजगार व स्वयंरोजगार केंद्र

2004-05 मध्ये खाजगी व सार्वजनिक क्षेत्रामध्ये रोजगार पुरविलेल्या उमेदवारांची संख्या 222 होती. रोजगार पुरविलेल्या 274 उमेदवारांपैकी खाजगी व सार्वजनिक क्षेत्रात रोजगार पुरविलेल्या उमेदवारांची टक्केवारी अनुक्रमे 18.98, 81.02 होती. व्यवसायिक तांत्रिक आणि संबधित क्षेत्रातील रोजगार पुरविलेल्या कामगारांची टक्केवारी 27.63 अशी होती. प्रशासकीय, शासकीय आणि व्यस्थापकीय कामगार निरंक, लेखनिक आणि तत्संबधीचे कामगार निरंक, शेतकरी मस्यव्यवसाय शिकार व संबधित कामगार निरंक, वाहतूक व दळणवळण व्यावसायिक कामगार 0.88, काष्टसमन (कामगार) निरंक सेवा व तत्सम व इतर ठिकाणी र्णीकरण केलेल्या कामगारांपैकी 13.16 कामगाराला नोकरी देणेत आलेली नाही. लेखनिक व तत्संबधित 24.12, शेतकरी, व्यवसायिक, शिकारी व संबधित कामगार 2.19.

1998 साली आर्थिक गणना देण्यात आली आर्थिक गणनेत बिगरशेती व निवडक उद्योगाची माहिती गोळा करण्यात आली.

जिल्ह्यामध्ये बिगरशेती उद्योगाची संख्या 32572 होती त्यापैकी 81.4 टक्के आस्थापना ग्रामीण भागात व केवळ 18.6 टक्के आस्थापना नागरी भागात होत्या एकूण आस्थापनापैकी 30383 आस्थापना खाजगी, 1881 सार्वजनिक, तर केवळ 308 आस्थापना सहाकारी क्षेत्रात होत्या एकूण आस्थापनेच्या 7.03 टक्के आस्थापनाचे मालक अनुसूचित जातीचे होते. एकूण आस्थापनापैकी 15.92 टक्के आस्थापना छप्पर विरहित जागेत कायान्वीत होत्या तर केवळ 21.36 टक्के आस्थापनेमध्ये उत्पादनासाठी धिन्नेचा वापर करण्यात येत होता.

बिगर आस्थापनामध्ये एकूण 73583 कामगार काम करीत होते यापैकी 77.7 टक्के कामगार ग्रामीण भागात तर 22.2 टक्के कामगार नागरी भागात काम करीत होते. एकूण कामगारांपैकी बेतनावर काम करणारे कामगार 31248 (42.4) होते. जिल्ह्यातील प्रत्येक आस्थापनेत सरासरी दोन कामगार काम करीत होते. ग्रामर्ण व नागरी भागातील आस्थानेकरीता हेच प्रमाण अनुक्रमे 2 व 3 होते.

प्रत्येक उद्योग गटात किती कामगार काम करीत होते याची गटवार माहिती तक्ता क्रमांक 5.12 मध्ये देण्यात आली आहे. एकूण 36043 आस्थापनापैकी किरकोळ व्यापार या उद्योग गटात सर्वाधिक म्हणजे 11096

(38.7 टक्के) आस्थापना होत्या त्यामध्ये एकूण कामगारांपैकी 19472 (23.7 टक्के) कामगार काम करीत होत. सामुहिक सामाजिक व व्यक्तीगत सेवा या उद्योग गटाचा दुसरा क्रमांक लागतो. त्यामध्ये एकूण 6473 (17.9 टक्के) आस्थापना होत्या. कामगार संस्थेच्या दुष्टकोनातून विचार केल्यास या आस्थापनेमध्ये सर्वाधिक म्हणजे 19859(24.2 टक्के) कामगार काम करीत होते. उर्वरित उद्योग गटातील एकूण 18474 (51.2 टक्के) आस्थापनेमध्ये 42640 (52.0 टक्के) कामगार गुंतलेले होते.

सहकारी क्षेत्रात असलेल्या एकूण 308 आस्थापनेपैकी 235(76.30 टक्के) आस्थापना ग्रामीण भागात तर 73(23.70 टक्के) आस्थापना शहरी भागात होत्या कृषी सहकारी क्षेत्रात असणा-या 4 ही आस्थापना ग्रामीण भागात आहेत .

सिंधुदुर्ग जिल्ह्यात सर्व गट मिळून " एकत्र " या गटातील स्वकार्यरत उद्योगाची एकूण संख्या 26926 आहे या पैकी ग्रामीण भागात 23136 (85.92) प नागरी भागात 3790 (14.08 टक्के) उद्योग आहेत स्वकार्यरत उद्योगातील व्यक्तीची संख्या 39477 असून त्यापैकी ग्रामीण भागात 34350 (87.01) व नागरी भागात 5127 (12.99) व्यक्ती आहेत.

34) सहकारी संस्था

जिल्ह्यात एकूण 1004 सहकारी संस्था असून त्यापैकी 228 कृषि पतसंस्था, 189 बिगर कृषि पतसंस्था व 587 इतर पतसंस्था कार्यरत होत्या.

जिल्ह्यातील एकूण सहकारी संस्थापैकी 226 (23 टक्के) प्राथमिक कृषि सहकारी संस्था आणि 745 (77 टक्के) इतर प्रकारच्या संस्था होत्या.

जिल्ह्यातील 248 उत्पादन संस्थापैकी 99 दुध व्यवसाय करणा-या, 67 इतर औद्योगिक सहकारी संस्था, 33 मत्स्यव्यवसाय सहकारी संस्था, 49 इतर प्रकारच्या संस्था होत्या, तर जिल्ह्यातील 295 सामाजिक संस्थापैकी 45 ग्राहक भांडार, 84 गृहनिर्माण संस्था, 55 कामगार कंत्राटदार सहकारी संस्था व 111 इतर संस्था कार्यरत होत्या .

जिल्हा मध्यवर्ती बँकेमार्फत 2004-05 मध्ये 17434 लाख रुपयाची अल्प मुदतीची व 818 लाख रुपयाची मध्यम मुदतीची कर्जे दिली व 98 लाख रुपयाची दिर्घ मुदतीची कर्जे होती. 2004-05 अखेर 1779 लाख रुपये अल्प मुदतीची व 339 लाख रुपये मध्यम मुदतीच्या कर्जाची थकबाकी आहे .

35)बँका)

2004-05 जिल्ह्यामध्ये बँकेची कार्यालये असलेली गावे व शहरे यांची संख्या 90 होती.

2004-05 मध्ये वर्गीकृत बँकांच्या ठेवी 112841 लाख रु . होत्या

किंमती

1982 हे वर्ष पायाभूत धरून मुंबई केंद्रातील कामगाराकरीता सरासरी सर्वसाधारण ग्राहक किंमत निर्देशांक 2004-05 वर्षाकरीता 441 होता.

36) घाऊक व किरकोळ किंमती

जिल्ह्यामध्ये नियंत्रित बाजार पेट नसल्याने तेथील शेतीमाल नियंत्रित बाजारपेठेत विकला जात नाही. अनियंत्रित बाजारात विकल्या जाणा-या शेतमालाचे प्रमाण अत्यंत अल्प आहे. जिल्ह्यामध्ये व्यापारी दुस-या जिल्ह्यातून घाऊक पध्दतीने अन्नधान्याची आयात करतात. कुडाळ येथील घाऊक बाजार भावाचे संकलन या

कार्यालयामार्फत केले जाते. काही महत्वाच्या अन्नधान्याच्या पिकांच्या घाऊक सरासरी किमती पुढे दिल्याप्रमाणे 2004 च्या कालावधीत होत्या उत्तम तांदूळ 2000 रु. प्रती क्विंटल, संकरित ज्वारी 1300.00 रु. प्रती क्विंटल

2004 मधील कुडाळ येथील काही महत्वाच्या सरासरी किरकोळ किमती प्रती किलो मध्यम गहू 14.00 प्रति किलो, ज्वारी संकरित 13.00 किलो, चणाडाळ 26.00 प्रति किलो मूग डाळ 28.00 रुपये प्रति किलो, तूरडाळ 34.00 रुपये प्रति किलो खुल्या बाजारात मिळणारी साखर 15.61 रुपये प्रति किलो, भूईमूग तेल 54.98 रुपये प्रती किलो, वनस्पती तूप 55.53 प्रती किलो, चहा 120.00 रुपये प्रती किलो याप्रमाणे होत्या आगाऊ दरामधील धुण्याचा साबण 16.00 रुपये प्रतीबार प्रसाधनाचा साबण 12.24 रु.प्रती बडी.

37) शैक्षणिक सुविधा शाळा व महाविद्यालये

2003-2004 यावर्षी या जिल्ह्यामध्ये वरिष्ठ प्राथमिक शाळा 1510, उच्च माध्यमिक शाळा 38 व माध्यमिक शाळा 164 होत्या. याशिवाय 11 महाविद्यालये होती. एक लाख लोकसंख्येमागे प्राथमिक व माध्यमिक शाळांचे प्रमाण अनुक्रमे 174 व 4.00 होते.

जिल्ह्यात 2003-2004 या वर्षी एकूण 168553 विद्यार्थी होते. त्यापैकी प्राथमिक 66.66 टक्के, माध्यमिक 25.57 टक्के व उच्च माध्यमिक 7.78 टक्के विद्यार्थी शिक्षण घेत होते.

2003-04 या वर्षी जिल्ह्यातील पूर्वप्राथमिक व प्राथमिक शाळामधील शिक्षकांची संख्या 4465 व माध्यमिक व उच्च माध्यमिक शाळामधील शिक्षक संख्या 2415 होती.

38) आरोग्य सेवा

जिल्ह्यामध्ये राज्य सरकार, जिल्हा परिषदा, नगरपरिषदा व खाजगी संस्थेद्वारे आरोग्य सेवा पुरविल्या जात आहेत. खाजगी संस्था व्यतिरिक्त राज्य सरकार, जिल्हा परिषद व नगरपरिषद यांच्या मार्फत 2005 अखेर 11 रुग्णालये, 11 दवाखाने, 8 प्रसूति गृहे आणि 38 प्राथमिक आरोग्य केंद्रे चालविली जात होती. यामध्ये 116 डॉक्टर व वैद्य तसेच 434 परिचारिका याप्रमाणे कर्मचारी काम करीत होते. जिल्ह्यामध्ये नगरपरिषदेच्या अखत्यारित भाग वगळता उर्वरित भागामध्ये जिल्हापरिषदमार्फत आरोग्य सेवा पुरविल्या जात होत्या.

या जिल्ह्यातील वेंगुर्ला, कुडाळ व मालवण तालुक्यात प्रत्येकी दोन रुग्णालये देवगड, कणकवली सावंतवाडी, वैभववाडी व दोडामार्ग येथे प्रत्येकी एक रुग्णालय आहेत. जिल्ह्यातील स्थानिक संस्थेमार्फत चालविल्या जाणा-या दवाखान्याची तालुकानिहाय संख्या कुडाळ 4, सावंतवाडी 2, वैभववाडी 3, वेंगुर्ला 1, दोडामार्ग-1 याप्रमाणे आहे.

2002 या वर्षीत जिल्ह्यामध्ये 15627 जल्मांनी नोंद झाली. सन 2001 पेक्षा ही संख्या 387 ने कमी आहे. 2001 मध्ये जिल्ह्यातील एकूण 7624 लोक मृत्यू पावले तर 2002 मध्ये मृत्यू पावलेल्यांची संख्या 7742 होती जिल्ह्यामध्ये दर हजारी जन्म -मृत्यूचे प्रमाण अनुक्रमे 15 व 8 होते.

2004-05 गानवर्षी नसबंदीच्या 6483 शस्त्रक्रिया झाल्या. त्यातील 167 पुरुषांच्या व 6316 स्त्रियांच्या होत्या. तसेच 7194 स्त्रियांना लूप बसविण्यात आली.

39) वार्षिक योजना

जिल्हा योजनाअंतर्गत विविध विकास कार्यक्रम

जिल्ह्यात 2004-05 साली राबविण्यात आलेल्या विविध विकास योजनांवर 1079.74 लाख खर्च करण्यात आलेला आहे.

नियमित जिल्हा वार्षिक योजनांतर्गत बिगर आदिवासी योजनांवर एकूण 735.63 लक्ष खर्च झालेला असून झालेल्या खर्चापैकी सर्वात अधिक खर्च रु 314.40 लक्ष ग्रामीण विकासावर झालेला आहे. याशिवाय प्रामुख्याने वाहतुक व दळणवळण (123.22 लक्ष) सामाजिक व सामुहिक सेवा (107.21) व कृषि व संलग्न सेवा (74.27 लक्ष) खर्च झालेला आहे. याशिवाय इतर विकास शिर्षावरही तरतुदीप्रमाणे खर्च झालेला आहे.

2004-05 वर्षामध्ये मागासवर्गियांसाठी असणा-या विशेष घटक योजनेखाली 316.01 लाख खर्च करण्यात आलेला आहे. यामध्ये मागासवर्गियांच्या कल्याणाच्या योजना व ग्रामीण विकासाच्या योजना यांना प्राधान्य देण्यात आलेले आहे.

20 कलमी कार्यक्रम:- 2004-05 मध्ये 20कलमी कार्यक्रमांतर्गत स्वर्णजयंती ग्राम स्वरोजगार योजनेतर्गत 770 कुटूंबांना लाभ देण्यात आलेला आहे. जवाहर ग्राम समृद्धी योजनेतर्गत 6.21 लक्ष मनुष्य दिन निर्मिती करण्यात आलेली आहे. 44 खेड्यांना पिण्याचे स्वच्छ पाणी पुरविण्यात आलेले आहे. अनु. जातीच्या 979 कुटूंबांना विविध योजनांतर्गत लाभ देण्यात आलेला आहे. तसेच इंदिरा आवास योजनेतर्गत 1156 लाभार्थींना घर बांधणीसाठी अर्थसहाय्य देण्यात आलेले आहे. जिल्ह्यात नवीन 6 रास्त धान्य दराची दुकाने उघडण्यात आलेली आहेत. तसेच 383 पंप संचाचे विद्युतीकरण करण्यात आलेले असून 241 बायोगॅस संयंत्रे बसविण्यात आलेली आहेत.

एकात्मिक बाल विकास योजना

या जिल्ह्यातील एकात्मिक बाल विकास योजनेची अंमलबजावणी सुरु आहे. या योजनेतर्गत अंगणवाड्या उघडणे, माता संगोपन, सकस आहार, लहान मुलांना रोगप्रतिबंधक लस टोचणे, आरोग्य सेवा सुविधा उपलब्ध करून देणे, शालाबाह्य शिक्षण व पूर्व शालेय शिक्षण देणे इत्यादी योजना राबविल्या जातात.

एकात्मिक ग्रामीण विकास योजना

केंद्रपुरस्कृत एकात्मिक ग्रामीण विकास कार्यक्रमातर्गत विविध स्वरूपाच्या योजना जिल्हा ग्रामीण विकास योजनेमार्फत (D.R.D.A.) राबविल्या जात आहेत. 2003-04 या वर्षात स्वयंजयंती ग्राम स्वरोजगार योजनेतर्गत 770 नविन दारिदररेषेखालील कुटूंबांनी लाभ घेतलेला आहे. संपूर्ण ग्रामीण रोजगार योजनेतर्गत 6.21 लाख मनुष्यदिन रोजगार निर्मिती करण्यात आलेली आहे. इंदिरा आवास योजनेतर्गत 1156 लाभार्थींना अर्थसहाय्य देण्यात आलेले आहे. पडीत जमीन विकास कार्यक्रमांतर्गत जिल्ह्यात 3 प्रकल्प मंजूर करण्यात आलेले आहेत. केंद्रशासन पुरस्कृत कोकम लागवडीचा विशेष प्रकल्प जिल्ह्यात राबविण्यात येत आहे.

41) संकीर्ण

नगरपरिषदा व जिल्हापरिषदा

जिल्ह्यात एकूण तीन नगरपरिषदा व एक नगरपंचायत आहे. 2004-05 मध्ये नगरपरिषदांचे एकूण उत्पन्न 1961 लाख रुपये होते. तर एकूण खर्च 1144 लाख रुपये होता. तसेच नगरपंचायतीचे उत्पन्न 250 लाख व खर्च 176 लाख इतका आहे.

42) जिल्हा महसूल

2004-05 मध्ये जिल्ह्यामध्ये 265.24 लाख रुपये जमिन महसूलाची वसुली झाली. सर्वात जास्त जमिन महसूल कुडाळ तालुक्यामध्ये जमा झाला. त्यानंतर सावंतवाडी, मालवण तालुक्याचा क्रम लागतो. करमणूक कराद्वारे 2640 हजार रुपये जमा झाले.

43) पोलिस यंत्रणा गन्हे

2004-05 या वर्षी जिल्ह्यामध्ये 9 पोलिस स्थानके, 23 पोलिस आऊट पोस्ट, 3 सब पोस्ट व 22 लॉकअप्स कार्यान्वीत होती. जिल्हा पोलिस यंत्रणेतील कर्मचा-यांची संख्या 912 होती.

44) अग्निशामक केंद्रे

जिल्हयात सावंतवाडी, मालवण व वेंगुर्ला नगरपरिषदांची अग्निशामक केंद्रे आहेत या तिन्ही केंद्रातील अग्निशामकाचा वापर जिल्हा स्तरावर केला जातो.

45) करगणकीची साधने

2004-05 साली जिल्हयामध्ये वैभववाडी, देवगड व दोडामार्ग तालुक्याशिवाय इतर सर्व तालुक्यात प्रत्येकी एक याप्रमाणे कायम स्वरुपाची चालू चित्रपटगृहे आहेत शिवाय देवगड तालुक्यात एक फिरती चित्रपटगृह आहे.

जिल्हयातील सावंतवाडी शहरामध्ये क्रिडांगणाचे बांधकाम चालू होते. तालुकास्तरावरील झालेल्या क्रिडांगणावरच सध्या जिल्हास्तरीय व राज्य स्तरीय शाळांचा स्पर्धा भरविण्यात येतात.

46) कोकण रेल्वे

कोकण रेल्वे या महात्वाकांक्षी रेल्वे प्रकल्पाला जुलै 1991 पासून प्रारंभ झाला. रोहा ते मंगलोर असा एकूण 763 कि.मी. लांबीचा मार्ग असून त्यापैकी सिंधुदुर्ग जिल्हयात 103 कि.मी. मार्ग आहे. ह्या रेल्वे प्रकल्पासाठी सिंधुदुर्ग जिल्हयातील 800 हेक्टर जमिन संपादित करण्यात आली. या रेल्वे मार्गावर सिंधुदुर्ग जिल्हयात 20 मोठे पुल व 210 लहान पुल आहेत. तसेच वैभववाडी येथे व खारेपाटण येथे एक असे दोन बोगदे खोदण्यात आले आहेत.

या मार्गावर 23 रोड ओव्हर ब्रीज असून 28 रोड अंडर ब्रीज आहेत. तसेच 11 रेल्वे लेवल क्रॉसिंग आहेत. कोकण रेल्वे अंतर्गत सिंधुदुर्ग जिल्हयात एकूण सहा रेल्वे स्थानके बांधण्यात आली आहेत. त्यांची नावे खालील प्रमाणे आहेत. 1. सावंतवाडी रोड, 2. कुडाळ, 3. सिंधुदुर्ग 4. कणकवली, 5. नांदगाव रोड व 6. वैभववाडी रोड. या मार्गावरून स्टेशनवरून दिनांक 20-01-1997 पासून रेल्वे धावू लागली आहे.

सिंधुदुर्ग जिल्हयात रेल्वेचे काम पूर्ण झाल्याने माल वाहतूकीच्या दृष्टीने सोईचे झालेले आहे. कोकणातील हापूस आंबा, फणस, मासे, काजू यासारखा माल मुंबईला नेणे सोईचे झालेले आहे. तसेच सिंधुदुर्ग ते मुंबई या मार्गावरील प्रवासही कमी वेळेचा झाला आहे.

47) पर्यटन

शासनाने सिंधुदुर्ग जिल्हा हा पर्यटन जिल्हा म्हणून घोषित केलेला आहे. सिंधुदुर्ग जिल्हयात पर्यटकांना आकर्षित करू शकतील अशी अनेक रम्य ठिकाणे आहेत. मालवण येथील समुद्रातील शिवाजी महाराजांनी बांधलेला प्रसिद्ध सिंधुदुर्ग किल्ला पर्यटकांचे मोठे आकर्षण आहे. या किल्ल्यावरून जिल्हयाला सिंधुदुर्ग हे सार्थ नाव देण्यात आलेले आहे. याशिवाय विजयदुर्ग सारखा सागर किनारी बांधलेला किल्ला पर्यटकांचे लक्ष वेधून घेतो. सावंतवाडी तालुक्यात सहयाद्रीच्या पर्वत रांगेत समुद्र सपाटीपासून 2368 फूट उंचीवर आंबोली हे थंड हवेचे ठिकाण आहे. आंबोली येथे पर्यटन विकास महामंडळाने सर्वसामान्यांना परवडतील अशी निवासस्थाने बांधली आहेत. मुंबई गोवा या राष्ट्रीय महामार्गावर सावंतवाडी येथे नरेंद्र डोंगराचा वनोड्डाण म्हणून विकास करण्यात येत आहे. मालवण व वेंगुर्ला तालुक्यातील पर्यटकांना आकर्षित करणारा सुंदर समुद्र किनारा या जिल्हयात आहे. आरवली, शिरोडा, उभादांडा (सागरेश्वर) निवती, कोचरा, तारकर्ली, देवबांग, मालवणचा धानापूर तलाव फोडाघाट येथील उगवाई मंदिर आदि निसर्गरम्य ठिकाणे पर्यटन विकासाला पोषक आहेत.

श्री क्षेत्र कुणकेश्वर हे देवगड तालुक्यातील मंदिर सागर सानिध्यात असल्याने याचा परिसर नितांत सुंदर आहे. इ.स. 1100 च्या दरम्याने यादवानी हे मंदिर बांधले असावे असे इतिहासकाराचे मत आहे. या मंदिरावर दक्षिणात्य स्थापत्य शास्त्राचा प्रभाव आहे. याशिवाय सावंतवाडी तालुक्यातील दाणोली येथील साठम महाराजांचे समाधी मंदिर कुडाळ तालुक्यातील मांणगाव येथील दत्त मंदिर व श्रीवासुदेवानंद सरस्वती टेंबेस्वामीचे भक्तीस्थान,

पिंगुळी येथील राउळ महाराजांचा मठ, कणकवली येथील भालचंद्र महाराजांचा मठ, सावंतवाडी तालुक्यातील तळवणे येथील भारती महाराजांचा मठ, सोनुली, आंगणेवाडी, हिरण्यकेशी, वेतोरे ही जिल्हयातील इतर जागृत देवस्थाने असून या ठिकाणी यात्रा भरतात. मालवण तालुक्यातील भराडी देवीची आंगणेवाडी जत्रा प्रसिध्द असून यावेळी राज्यभरातून मोठ्या प्रमाणात भक्तगण देवीच्या दर्शनासाठी येतात. शिवडाव, रामगड सोनगड, संतोषगड आदिंचा समावेश होतो. दुर्गप्रेमी पर्यटकांना दुर्गभ्रमणे करण्याची मुबलक व आव्हान देणारी संधी उपलब्ध आहे.

सावंतवाडी हे महाराष्ट्रातील एक नावाजलेले हस्तकला उद्योगाचे केंद्र आहे . या परिसरात तयार होणारी खेळणी, लाखेच्या वस्तू संपूर्ण देशात व परदेशात प्रसिध्द आहेत. लाकडी रंगीत खेळणी , रंगीत फुळे , लाख केलेल्या वस्तू आदि उद्योगासाठी सावंतवाडी प्रसिध्द आहे.

वगैरे उद्योगांसाठी यामुळे म्हणता येईल की, फलोद्यान, मच्छिमारी, वन व खनिज हे व्यवसाय सध्या जिल्हयात चालू असताना त्यावर आधारित प्रक्रिया करणा-या उद्योगधंद्याचा विकास केला तर पर्यटन व्यवसायाला बराच वाव असून त्यामुळे जिल्हयाच्या अर्थ व्यवस्थेत अग्रस्थान मिळू शकेल व त्या दृष्टीने शासनाने प्रयत्न चालू आहेत. शासनाने अलिकडे पर्यटन विकासासाठी खास पॅकेज जाहिर केलेले असून जिल्हयातील मुलभूत सुविधांच्या रकमाना मंजूरी दिलेली आहे. यामुळे पर्यटनासाठी आवश्यक असलेल्या सोई सुविधा उपलब्ध होऊ शकतील.

जिल्हा सामाजिक व आर्थिक समालोचन सन 2004-05

दृष्टिक्षेपात

जिल्हा - सिंधुदुर्ग

अ.क्र.	बाब	परिमाण	जिल्हा	महाराष्ट्र
1	2	3	4	5
एक	प्राकृतिक रचना			
1	भौगोलिक स्थान			
	1.1 उत्तर अक्षांश	अंश	15.37 -16.40	16.4-22.1
	1.2 पूर्व रेखांश	अंश	73.19-74.18	72.6-80.9
	1.3 उंची	000'चौ.कि.मी.	5	308
2	प्रशासकीय रचना			
	2.1 तालुके	संख्या	8	353
	2.2 शहरे	संख्या	5	378 #
	2.3 एकूण गावे	संख्या	743	43711
	2.4 पैकी निर्जन गावे	संख्या	0	2616
दोन	स्थानिक स्वराज्य संस्था			
1	महानगरपालिका	संख्या	-	22
2	नगरपरिषदा	संख्या	4 *	222
3	कटकमंडळे	संख्या	-	7
4	पंचायत समित्या	संख्या	8	350
5	ग्रामपंचायती	संख्या	433	27920
तीन	लोकसंख्या (2001)			
1	ग्रामीण	हजार	787	55778
2	नागरी	हजार	82	41101
3	एकूण	हजार	869	96879
4	पुरुष	हजार	418	50401
5	स्त्रिया	हजार	451	46478
6	स्त्रिया प्रति हजार पुरुष	संख्या	1079	922
7	अनुसूचित जातीचा लोकसंख्या	हजार	39	9882
	7.1 एकूण लोकसंख्येशी प्रमाण	टक्के	4.4	10.2
8	अनुसूचित जमातींची लोकसंख्या	हजार	5	8577
	8.1 एकूण लोकसंख्येशी प्रमाण	टक्के	0.06	8.85
9	घनता (लोकसंख्या प्रति चौ.कि.मी.)	संख्या	167	315

#गणना शहरांसाठी *नगरपंचायत सह

जिल्हा सामाजिक व आर्थिक समालोचन सन 2004-05

दृष्टिक्षेपात

जिल्हा - सिधुदुर्ग

अ.क्र.	बाब	परिमाण	जिल्हा	महाराष्ट्र
1	2	3	4	5
10	साक्षरतेचे प्रमाण		80.30	76.90
	10.1 ग्रामीण	टक्के	79.3	70.4
	10.2 नागरी	टक्के	89.7	85.5
	10.3 एकूण	टक्के	80.30	76.9
	10.4 पुरुष	टक्के	90.30	86.0
	10.5 स्त्रिया	टक्के	71.20	67.0
	10.6 साक्षरतेमध्ये जिल्ह्याचा राज्यात क्रमांक	क्रम संख्या	-	दुसरा
11	दारिद्र्य रेषेखालील ग्रामीण कुटुंबे (1998)	लाख	0.63	250
चार	जिल्हा उत्पन्न अंदाज			
1.	चालू किमतीनुसार (2004-05)			
	1.1 एकूण उत्पन्न (स्थूल)	कोटी रु.	2719	*37878
	1.2 दरडोई उत्पन्न (स्थूल)	रुपये	31004	36423
	1.3 एकूण उत्पन्न (निव्वळ)	कोटी रु.	2480	328451
	1.4 दरडोई उत्पन्न (निव्वळ)	रुपये	28278	32170
2	स्थिर किमतीनुसार (1993-94)			
	2.1 एकूण उत्पन्न (स्थूल)	कोटी रु.	16441	208253
	2.2 दरडोई उत्पन्न (स्थूल)	रुपये	18746	20397
	2.3 एकूण उत्पन्न (निव्वळ)	कोटी रु.	1503	182389
	2.4 दरडोई उत्पन्न (निव्वळ)	रुपये	17133	17864
पाच	कृषि (2002-03अस्थायी)			
1	भौगोलिक क्षेत्र	हजार हेक्टर	894	30758
2	जंगलव्याप्त क्षेत्र	हजार हेक्टर	39	5214
3	जंगलव्याप्त क्षेत्राचे भौगोलिक क्षेत्राशी प्रमाण	टक्के	7.9	16.95
4.	शेतीला उपलब्ध नसलेली जमीन			
	4.1 विगर- शेती वापराखालील	हजार हेक्टर	117	1380
	4.2 पडीत आणि लागवाडीलायक नसलेली	हजार हेक्टर	45	1720
	4.3 एकूण (4.1 + 4.2)	हजार हेक्टर	162	3100
	*प्रारंभिक अंदाज			

जिल्हा सामाजिक व आर्थिक समालोचन सन 2004-05

दृष्टिक्षेपात

जिल्हा - सिंधुदुर्ग

अ.क्र.	बाब	परिमाण	जिल्हा	महाराष्ट्र
1	2	3	4	5
5	पडीत जमिनीव्यतिरिक्त लागवड न केलेली इतर जमीन			
	5.1 कायम गुरेचरण व इतर	हजार हेक्टर	1	1249
	5.2 झाडे-झुडपांखालील	हजार हेक्टर	35	247
	5.3 लागवडीलायक परंतु पडीत	हजार हेक्टर	65	915
6	पडीत जमीन			
	6.1 चालू पड	हजार हेक्टर	20	1255
	6.2 इतर पड	हजार हेक्टर	66	1200
7	पिकाखालील क्षेत्र			
	7.1 पिकाखालील निरंकुश क्षेत्र	हजार हेक्टर	135	17579
	7.2 दुसोटा क्षेत्र	हजार हेक्टर	4	4808
	7.3 एकूण पिकाखालील क्षेत्र	हजार हेक्टर	139	22387
8	ओलिता खालील क्षेत्र			
	8.1 निव्वळ ओलित क्षेत्र	हजार हेक्टर	31	2944
	8.2 एकूण ओलित क्षेत्र	हजार हेक्टर	34	3636
9	महत्वाच्या पिकाखालील क्षेत्र			
	9.1 तृणधान्ये	हजार हेक्टर	6	9217
	9.2 कडधान्ये	हजार हेक्टर	1	3384
	9.3 तेलबिया	हजार हेक्टर	11	3248
	9.4 ऊस	हजार हेक्टर	-	320
	9.5 कापूस	हजार हेक्टर	-	2840
10	पर्जन्य (सरासरी)	मि.मी.	2593	N.A.
11	जमीन वहिती धारण संख्या (1995-96)			
	11.1 क्षेत्र 2 हेक्टरपेक्षा कमी	हजार	184	66925
	11.2 क्षेत्र 2 ते 10 हेक्टर	हजार	51	113083
	11.3 क्षेत्र 10 हेक्टरपेक्षा जास्त	हजार	6	18788
सहा	जलसिंचन पूर्ण झालेले पाटबंधारे प्रकल्प व त्यांखालील लाभक्षेत्र			
1	मोठे पाटबंधारे प्रकल्प	संख्या	2	32
	1.1 लाभक्षेत्र (निर्मित सिंचन क्षमता 30-6-2005)	हजार हेक्टर	50	2327
2	मध्यम पाटबंधारे प्रकल्प	संख्या	5	178
	2.1 लाभक्षेत्र	हजार हेक्टर	34	692

जिल्हा सामाजिक व आर्थिक समालोचन सन 2004-05

दृष्टिक्षेपात

जिल्हा - सिंधुदुर्ग

अ.क्र.	बाब	परिमाण	जिल्हा	महाराष्ट्र
1	2	3	4	5
3	लघु पाटबंधारे प्रकल्प (राज्यक्षेत्र)	संख्या	-	2274
	3.1 लाभक्षेत्र	हजार हेक्टर	18	984
4	सिंचन विहिरीखाली भिजणारे क्षेत्र	हजार हेक्टर	1	1914
सात	पशुसंवर्धन (पशुगणना -1997)			
1	एकूण पशुधन	हजार	372	36775
2	गो जातीय	हजार	228	16303
3	महिषवर्गीय	हजार	105	6145
4	मेंढया व शेळ्या	हजार	36	13779
5	कोबडया व बदके	हजार	860	37968
आठ	सहकार क्षेत्र			
1	सहकारी संस्था(2004-05)	संख्या	1004	184390
2	प्राथमिक कृषि सहकारी पतसंस्था	संख्या	226	21091
	2.1 समासद संख्या	हजार	140	11840
	2.2 दिलेली कर्जे	कोटी रु.	2098	8073472
	2.2 येणे कर्जे	कोटी रु.	1801	8023088
3	सहकारी दुग्धसंस्था	संख्या	99	26277
नऊ	बीज			
1	विद्युतीकरण झालेली गावे	संख्या	736	N.A.
2	बीज पुरवठा केलेले कृषी पंप संच	हजार	2	2274
3	विचेचा वापर	दशलक्ष कि.वॅ.तास	16	55684
	3.1 घरगुती(2004-05)	हजार कि.वॅ.तास	8	12916
	3.2 वाणिज्यिक	हजार कि.वॅ.तास	3	5420
	3.3 औद्योगिक	हजार कि.वॅ.तास	1	22515
	3.4 कृषि	हजार कि.वॅ.तास	3	10733
	3.5 इतर	हजार कि.वॅ.तास	1	76
	3.6 एकूण (3.1 ते 3.5)	हजार कि.वॅ.तास	16	51660

जिल्हा सामाजिक व आर्थिक समालोचन सन 2004-05

दृष्टिक्षेपात

जिल्हा - सिंधुदुर्ग

अ.क्र.	बाब	परिमाण	जिल्हा	महाराष्ट्र
1	2	3	4	5
दहा परिवहन व दळणवळण				
1	रेल्वे मार्गाची एकूण लांबी	कि.मी.	103	5527
2	रस्त्यांनी जोडलेली गावे			
	2.1 बारमाही	संख्या	476	38262
	2.2 हंगामी	संख्या	267	1515
3	रस्त्यांची लांबी (पृष्ठीकित)			
	3.1 राष्ट्रीय महामार्ग(2005अखेर)	कि.मी.	108	4367
	3.2 राज्य महामार्ग	कि.मी.	713	33406
	3.3 प्रमुख जिल्हामार्ग	कि.मी.	904	48824
	3.4 इतर जिल्हामार्ग	कि.मी.	533	44792
	3.5 ग्रामीण रस्ते	कि.मी.	2502	97913
	3.6 एकूण (3.1 ते 3.5)	कि.मी.	4760	229302
अकरा नोंदणीकृत कारखाने व रोजगार				
1	नोंदणीकृत कारखाने	संख्या	145	34687
2	नोंदणीकृत चालू कारखाने (त्यांतील कामगार)	संख्या	112	29256
		संख्या	2437	1192619
3	साखर कारखाने (साखरेचे उत्पादन)	संख्या	-	101
		हजार मे. टन	-	22.33
4	सहकारी सूत गिरण्या	संख्या	-	191
बारा कर्मचारी गणना (1 जुलै 2004 रोजी भरलेली पदे)				
1	शासकीय	हजार	6	590
2	जिल्हा परिषदा	हजार	9	442
3	नगर परिषदा	हजार	0.4	58
4	महानगरपालिका	हजार	-	357

जिल्हा सामाजिक व आर्थिक स्थलसुलभता सन 2004-05

दृष्टिक्षेपात

जिल्हा - सिंधुदुर्ग

अ.क्र.	बाब	परिमाण	जिल्हा	महाराष्ट्र
1	2	3	4	5
तेरा	शिक्षण क्षेत्र(2003-04)			
1	प्राथमिक शिक्षण			
	1.1 एकूण शाळा	संख्या	1510	67964
	1.2 विद्यार्थी	हजार	112	11747
	1.3 शिक्षक	हजार	4	330
	1.4 प्रति शिक्षक विद्यार्थी	संख्या	25	36
2	माध्यमिक शिक्षण			
	2.1 एकूण शाळा	संख्या	164	18717
	2.2 विद्यार्थी	हजार	43	10499
	2.3 शिक्षक	हजार	2	278
	2.4 प्रति शिक्षक विद्यार्थी	संख्या	20	38
3	उच्च शिक्षण			
	3.1 संस्था	संख्या	38	1629
	3.2 एकूण विद्यार्थी	हजार	10	1042
4	तांत्रिक व व्यवसाय शिक्षण			
	4.1 व्यवसाय पदवी शिक्षण संस्था (प्रवेश क्षमता)	संख्या	उ.ना.	264
		संख्या	-	52308
	4.2 व्यवसाय पदविका शिक्षण संस्था (प्रवेश क्षमता)	संख्या	उ.ना.	288
		संख्या	-	48010
	4.3 शासकीय औद्योगिक प्रशिक्षण संस्था (प्रवेश क्षमता)	संख्या	8	347
		संख्या	-	64087
	4.4 अशासकीय औद्योगिक प्रशिक्षण संस्था (प्रवेश क्षमता)	संख्या	1	251
		संख्या	उ.ना.	28493
चौदा	सार्वजनिक आरोग्य			
1	रुग्णालये(2004)	संख्या	11	1028
2	दवाखाने	संख्या	11	2058
3	प्राथमिक आरोग्य केंद्रे	संख्या	38	1807
4	प्राथमिक आरोग्य उपकेंद्रे	संख्या	246	N.A.
5	प्राथमिक आरोग्य पथके	संख्या	-	177

जिल्हा सामाजिक व आर्थिक समालोचन सन 2004-05

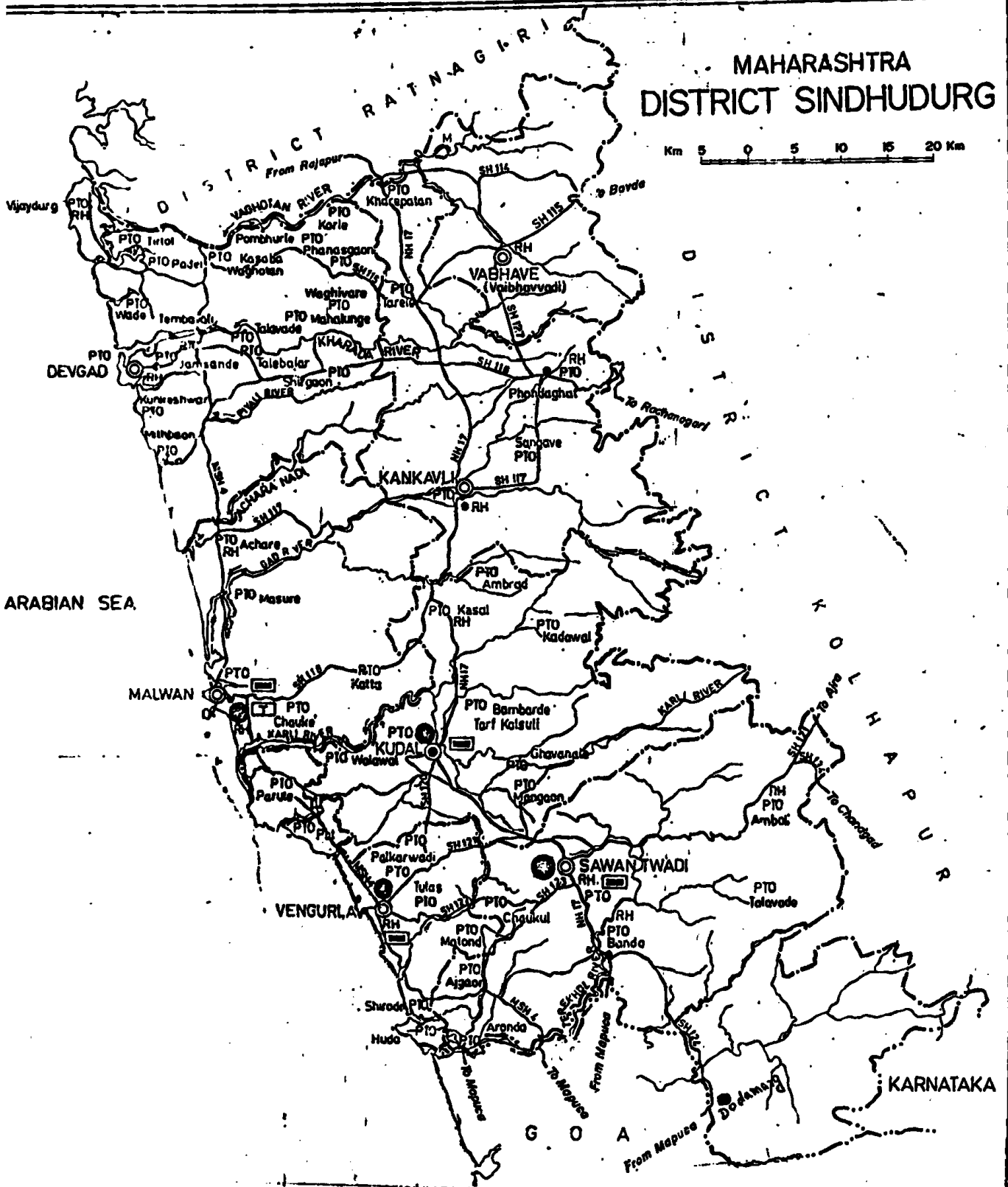
दृष्टिक्षेपात

जिल्हा - सिंगुदुर्ग

अ.क्र.	बाब	परिमाण	जिल्हा	महाराष्ट्र
1	2	3	4	5
पंधरा	आदिवासी कल्याणकारी योजना			
1	आदिवासी आश्रमशाळा (त्यांतील विद्यार्थी)	संख्या संख्या	- -	1087 391480
सोळा	मागासवर्गीयांसाठी कल्याणकारी योजना			
1	मागासवर्गीयांसाठी वसतिगृहे (त्यांतील विद्यार्थी)	संख्या संख्या	6 420	271 22325
सतरा	सार्वजनिक वितरण व्यवस्था			
1	रास्त भावाची दुकाने	संख्या	409	50123
2	पुरविलेला एकूण साठ			
	2.1 गहू	हजार टन	113	4749
	2.2 तांदूळ	हजार टन	164	696
3	शासकीय गोदामे (साठवण क्षमता)	संख्या हजार टन	9 7	1008 5.83

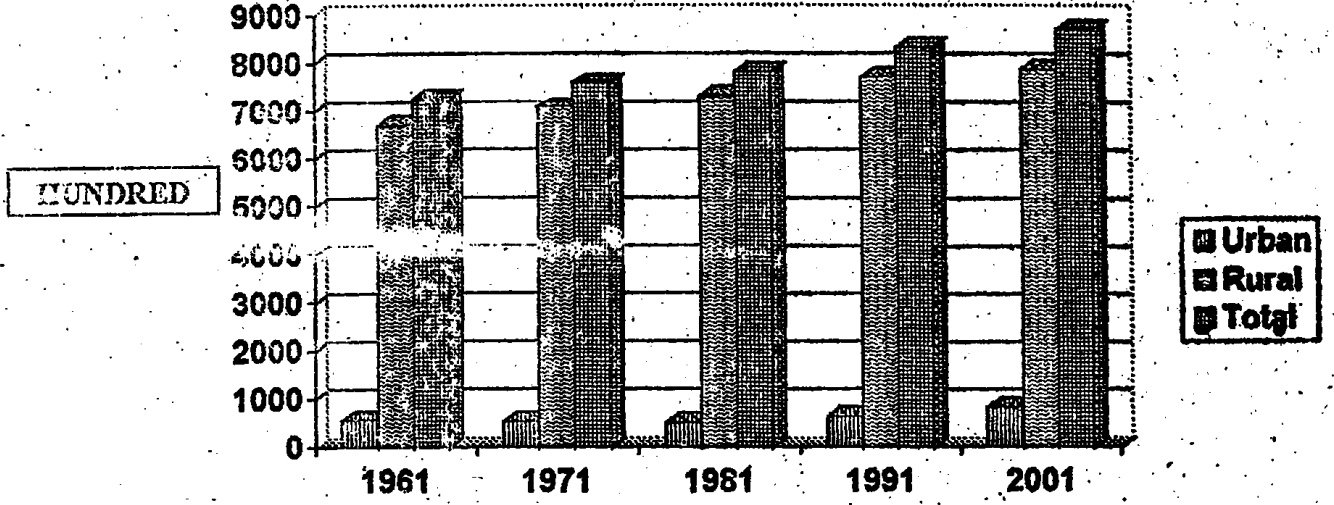
MAHARASHTRA DISTRICT SINDHUDURG

Km 5 0 5 10 15 20 Km

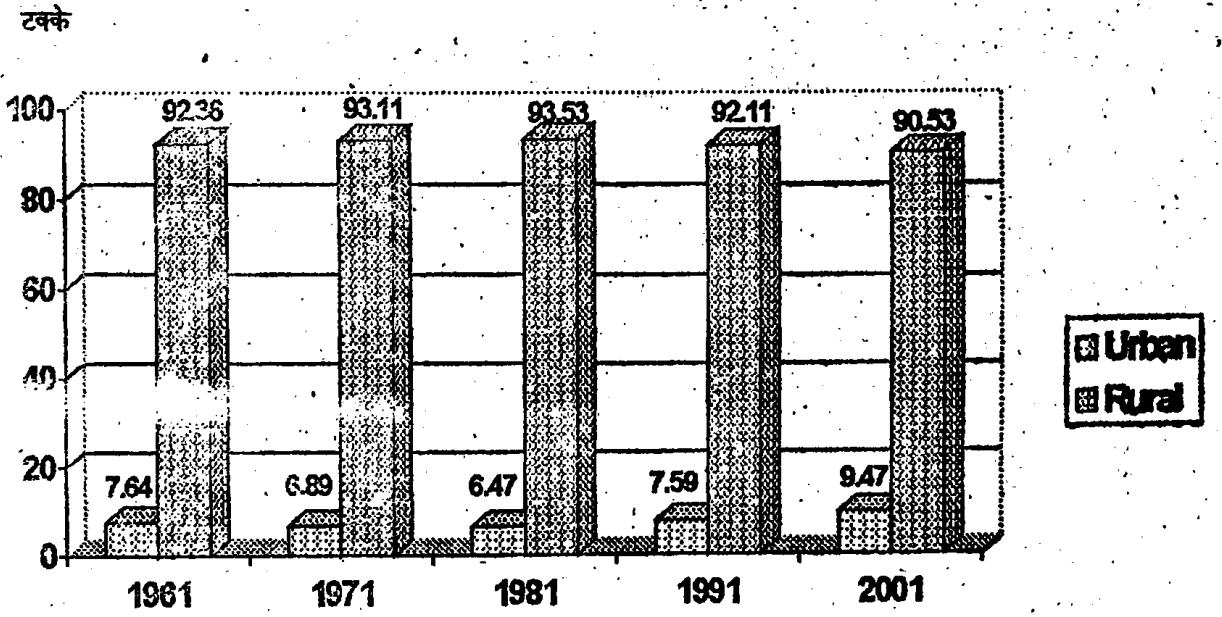


BOUNDARY, STATE	-----
- - - DISTRICT	-----
- - - TAHASIL	-----
HEADQUARTERS: DISTRICT/TAHASIL	⊙ ; ⊙
NATIONAL HIGHWAY	NH 17
STATE HIGHWAY	SH 115

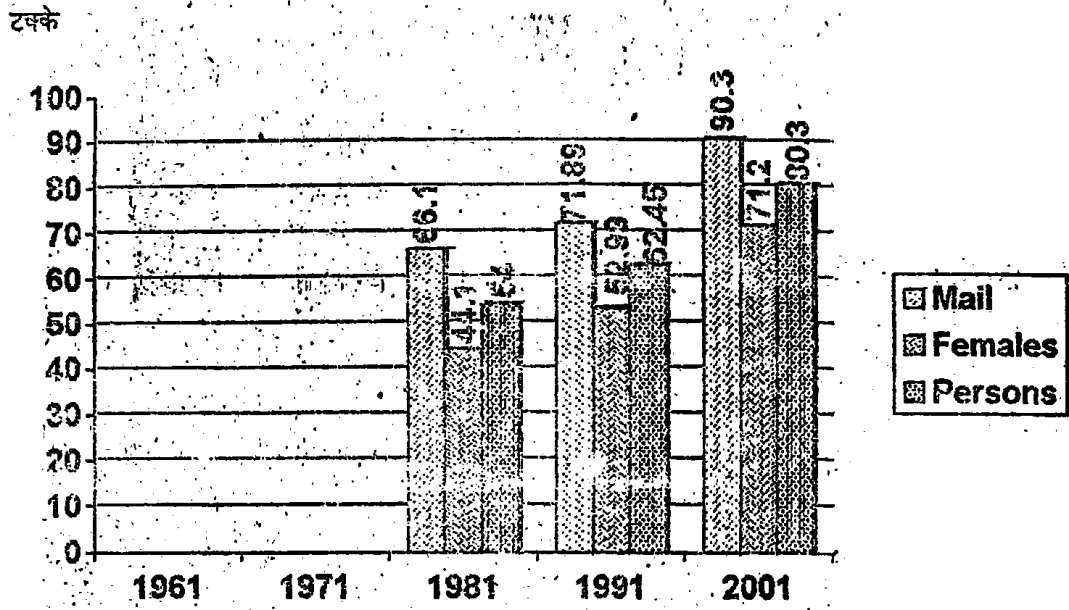
आलेख क्र. 1
जिल्ह्याची लोकसंख्या
(जनगणनेनुसार)



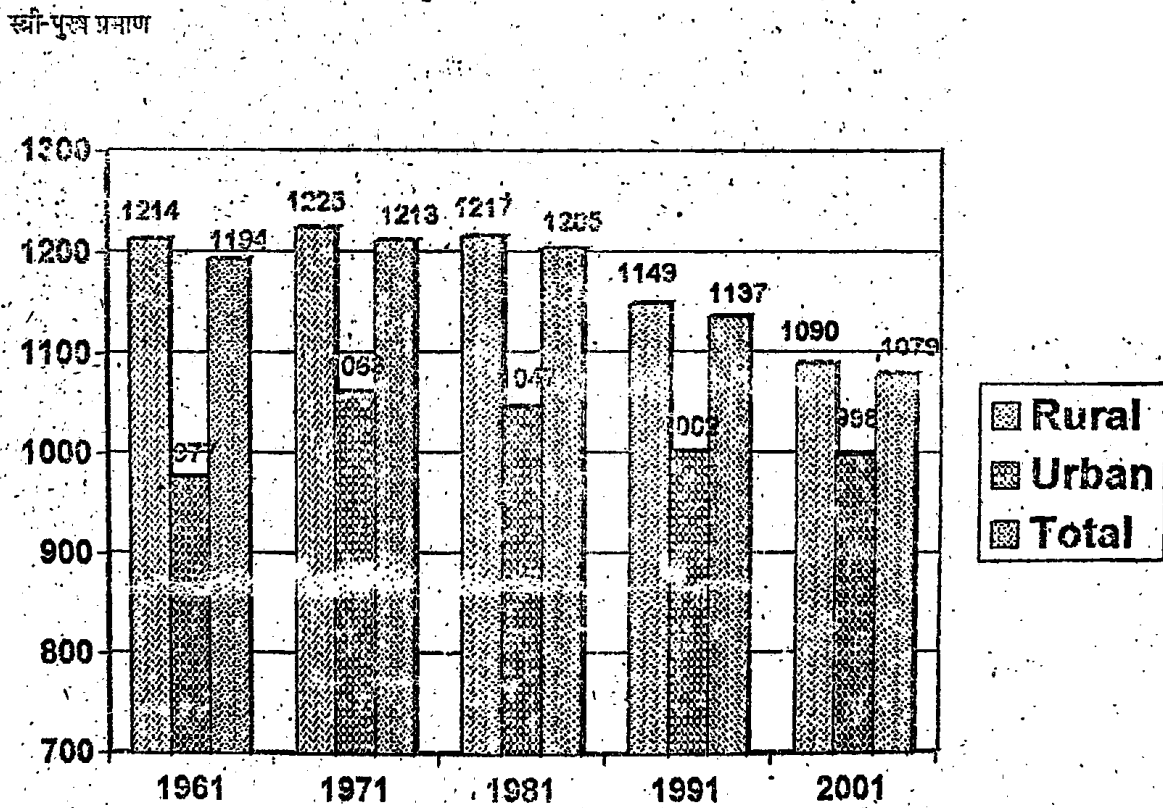
आलेख क्र. 2
जिल्ह्यातील ग्रामीण व नागरी लोकसंख्येचे प्रमाण
(जनगणनांनुसार)



आलेख क्र.3
जिल्हयातील साक्षरतेचे प्रमाण
(जनगणनांनुसार)



आलेख क्र.4
जिल्हयातील स्त्री-पुरुष प्रमाण
(जनगणनांनुसार)

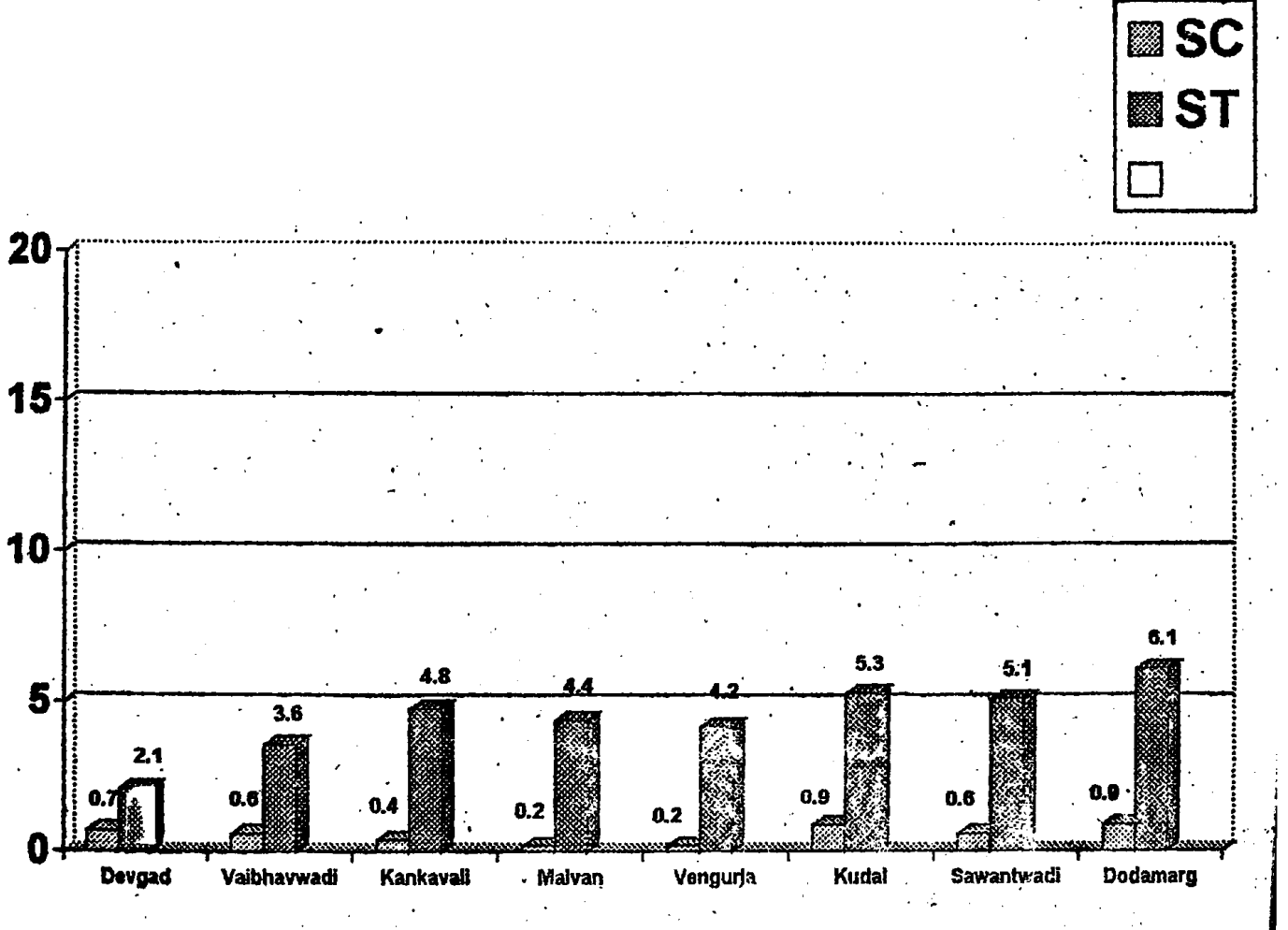


(71)

आलेख क्र.5

जिल्हयातील अनुसूचित जाती/जमातीच्या लोकसंख्येची तालुकानिहाय टक्केवारी
(जनगणना 2001 नुसार)

टक्के



(28)

3

भाग : 2

सांख्यिकी तक्ते

पान 1 ते 134

तफ्ता क्रमांक - 1.1

निवडक निर्देशक

जिल्हा - सिंधुदुर्ग

1970-71 ते 2004-05

अनु.	बाब	परिमाण	1970-71 ते 2004-05						
			1970-71	1980-81	1990-91	2000-01	2002-03	2003-04	2004-05
(1)	(2)	(3)	(4)	(5)	(6)	(7)	(8)	(9)	(10)
एक	क्षेत्रफळ व लोकसंख्या :						2001	2001	2001
1	क्षेत्रफळ	चौ.कि.मी.	4657	5207	5207	5207	5207	5207	5207
2	गावे	संख्या	743	743	743	743	743	743	743
3	शहरे	संख्या	5	5	5	5	5	5	5
4	एकूण लोकरांख्या	हजार	756	781	781	832	869	869	869
5	शहरी लोकसंख्येचे प्रमाण	टक्के	6.89	6.47	7.59	9.47	9.47	9.47	9.47
6	घनता (लोकसंख्या प्रति चौ.कि.मी.)	संख्या	153	154	154	165	165	165	165
7	स्त्रियां प्रति एक हजार पुरुष	संख्या	1213	1205	1137	1077	1079	1079	1079
दोन	साक्षरतेचे प्रमाण						2001		2001
1	पुरुष	टक्के	60.3	66.1	66.1	86.1	90.2	90.3	90.3
2	स्त्रिया	टक्के	35.6	44.1	44.1	66.9	71.7	71.2	71.2
3	एकूण	टक्के	47.1	54.0	54.0	75.8	80.5	80.3	80.3
4	ग्रामीण	टक्के	उ.ना.	उ.ना.	52.8	52.8	79.3	79.3	79.3
5	नागरी	टक्के	उ.ना.	उ.ना.	72.4	72.4	89.7	89.7	89.7
तीन	स्थानिक स्वराज्य संस्था								
1	महानगरपालिका	संख्या	-	-	-	-	-	-	-
2	नगरपरिषदा	संख्या	3	3	3	3	3	3	3
3	कटक मंडळे	संख्या	-	-	-	-	-	-	-
4	पंचायत समित्या	संख्या	6	6	7	7	8	8	8
5	ग्राम पंचायती	संख्या	320	263	414	427	433	433	433
चार	क्षेत्रवार जिल्हा व दरडोई उत्पन्न (चालू किमतीनुसार)								
1	निव्वळ जिल्हा उत्पन्न	कोटी रु	उ.ना.	उ.ना.	उ.ना.	1130	1692	2274	2480
2	निव्वळ दरडोई उत्पन्न	रुपये	उ.ना.	उ.ना.	उ.ना.	13110	19620	26021	28278
3	राज्याच्या उत्पन्नात जिल्हाचा हिस्सा	टक्के	उ.ना.	उ.ना.	उ.ना.	0.78	0.69	0.78	0.76
पाच	कृषि व सिंचन								
1	जंगलव्याप्त क्षेत्र	शंभर हेक्टर	26	29	39	38	37	38	38
2	लागवडीलायक क्षेत्र	---"	300	291	344	465	449	465	465
3	पिकांखालील एकूण क्षेत्र	---"	124	116	126	133	144	144	144
3.1	तृणधान्ये	शंभर हेक्टर	83	83	83	82	84	84	84

तक्ता क्रमांक - 1.1

निवडक निर्देशक

जिल्हा - सिंधुदुर्ग

1970-71 ते 2004-05

अनु.	बाब	परिमाण	1970-71 ते 2004-05						
			1970-71	1980-81	1990-91	2000-01	2002-03	2003-04	0
(1)	(2)	(3)	4	(5)	(6)	(7)	(8)	(9)	(10)
3.2	कडधान्ये	--"	43	36	36	36	86	86	86
3.3	तेलबिया	--"	90	90	90	120	126	126	126
3.4	ऊस	--"	0	0	0	19	2	2	2
3.5	कापूस	--"	-	-	-	-	-	-	-
4	पिकांखालील निव्वळ क्षेत्र	--"	90	89	88	130	144	144	144
5	दुसोटा क्षेत्राचे निव्वळ. पेरलेल्या क्षेत्राशी प्रमाण	टक्के	5.70	4.4	4.00	2.34	3.12	3.12	3.12
6	सिंचनाखालील स्थूल क्षेत्र	शंभर हेक्टर	13	25	20	294	339	339	339
7	सिंचनाखालील स्थूल क्षेत्राचे एकूण पिकांखालील स्थूल क्षेत्राशी प्रमाण	टक्के	10.5	22.5	15.87	20.7	22.03	23.48	23.48
8	निव्वळ सिंचन क्षेत्र	शंभर हेक्टर	100	200	150	273	308	308	308
9	कालव्यांद्वारे सिंचित क्षेत्र	--"	5	उ.ना.	3	उ.ना.	उ.ना.	उ.ना.	उ.ना.
10	विहिरीद्वारे सिंचित क्षेत्र	--"	2	3	2	8	29	29	29
11	इतर साधनांनी सिंचित क्षेत्र	--"	3	6	10	27	22	22	22
सहा कृषि अवजारे (कृषि गणना)									
1	लाकडी नांगर	हजार	1966	1972	1982	860	860	860	860
2	लोखंडी नांगर	हजार	316	193	83	482	806	806	806
3	बैलगाड्या	हजार	2	2	2	2	2	2	2
4	ट्रॅक्टर	हजार	0	0	0	0	0	0	0
5	सिंचनाकरिता तेलार चालणारे पंप	हजार	0	0	0	1	1	1	1
6	सिंचनाकरिता विद्युत्पंप	हजार	0	1	2	3	5	5	5
7	उसाचे चरक	हजार	0	0	0	0	0	0	0
7.1	शक्तीवर चालणारे	हजार	0	0	0	0	0	0	0
7.2	बैलाच्या मदतीने	हजार	0	0	0	0	0	0	0

तक्ता क्रमांक - 1.1

निवडक निर्देशक

जिल्हा - सिंधुदुर्ग

1970-71 ते 2004-05

अनु.	बाब	परिमाण	वर्ष						
			1970-71	1980-81	1990-91	2000-01	2002-03	2003-04	0
(1)	(2)	(3)	4	(5)	(6)	(7)	(8)	(9)	(10)
सात पशुधन (पशुगणना)									
1	एकूण पशुधन	हजार	326	306	374	373	372	372	372
2	दुभत्या गायी	---	41	59	28	26	24	24	24
3	दुभत्या म्हशी	---	17	18	22	23	21	21	21
4	शेळ्या व मेंढ्या	---	70	78	76	51	37	37	37
5	कोंबड्या व तत्सम पक्षी	---	814	1070	808	891	860	860	860
आठ मत्स्य व्यवसाय									
1	एकूण मत्स्य उत्पादन	मे. टन	10	67	27	29	20	19	21
2	मच्छीमार सहकारी संस्था	संख्या	32	33	22	25	31	31	33
3	संस्थातील सभासद	संख्या	उ.ना.	उ.ना.	उ.ना.	उ.ना.	उ.ना.	14352	उ.ना.
नऊ सहकार क्षेत्र									
1	संस्था								
1.1	कृषि पतसंस्था	संख्या	683	218	226	225	226	228	228
1.2	बिगर कृषि पतसंस्था	संख्या	151	80	137	154	185	188	189
1.3	उत्पादक संस्था	संख्या	235	63	199	450	244	243	248
1.4	पणन संस्था	संख्या	38	38	40	40	42	41	44
1.5	सामाजिक सेवा संस्था	संख्या	उ.ना.	उ.ना.	उ.ना.	उ.ना.	240	271	295
2	सभासद								
2.1	कृषि पतसंस्था	संख्या'000'	196	83	120	136	143	144	144
2.2	बिगर कृषि पतसंस्था	संख्या'000'	26	उ.ना.	उ.ना.	110	147	139	139
2.3	उत्पादक संस्था	संख्या'000'	63	उ.ना.	उ.ना.	95	58	49	49
2.4	पणन संस्था	संख्या'000'	90	90	90	90	96	10	26
2.5	सामाजिक सेवा संस्था	संख्या'000'	उ.ना.	उ.ना.	उ.ना.	उ.ना.	338	334	338
3	खेळते भांडवल								
3.1	कृषि पतसंस्था	लाख रुपये	1631	1836	1233	2669	3381	3856	3856
3.2	बिगर कृषि पतसंस्था	लाख रुपये	1689	उ.ना.	उ.ना.	16129	19709	27410	27410
3.3	उत्पादक संस्था	लाख रुपये	1437	उ.ना.	उ.ना.	26413	47561	3895	3895
3.4	पणन संस्था	लाख रुपये	538	538	538	658	658	658	1138
3.5	सामाजिक सेवा संस्था	लाख रुपये	1260	1280	1370	1380	11781	1385	1385

तक्ता क्रमांक - 1.1

निवडक निर्देशक

जिल्हा - सिंधुदुर्ग

1970-71 ते 2004-05

अनु.	बाब	परिमाण							
			1970-71	1980-81	1990-91	2000-01	2002-03	2003-04	2004-05
(1)	(2)	(3)	4	(5)	(6)	(7)	(8)	(9)	(10)
4	दिलेली कर्जे								
4.1	शेती पतसंस्था	लाख रुपये	663	700	7061	1116	1394	1618	1618
4.2	बिगर शेती पतसंस्था	लाख रुपये	उ.ना.	उ.ना.	उ.ना.	12366	13756	19580	19580
4.3	उत्पादक संस्था	लाख रुपये	उ.ना.	उ.ना.	उ.ना.	4467	उ.ना.	उ.ना.	उ.ना.
4.4	पणन संस्था	लाख रुपये	उ.ना.	उ.ना.	उ.ना.	उ.ना.	उ.ना.	उ.ना.	उ.ना.
4.5	सामाजिक सेवा संस्था	लाख रुपये	उ.ना.	उ.ना.	उ.ना.	उ.ना.	उ.ना.	उ.ना.	उ.ना.
दहा	विजेचा वापर								
1	घरगुती	हजार कि.वॅ. तास	उ.ना.	उ.ना.	41011	81950	83830	87910	77736
2	वाणिज्यिक	उत्तर कि.वॅ. तास	उ.ना.	उ.ना.	1035	8350	11760	12670	34042
3	औद्योगिक	हजार कि.वॅ. तास	उ.ना.	उ.ना.	16902	24860	12090	19820	10474
4	कृषि	हजार कि.वॅ. तास	उ.ना.	उ.ना.	14815	3450	5320	7660	29792
5	इतर	हजार कि.वॅ. तास	उ.ना.	उ.ना.	13831	8990	10200	12300	3839
6	एकूण	हजार कि.वॅ. तास	उ.ना.	उ.ना.	90594	127610	123200	140360	155883
7	विद्युतीकरण झालेली गावे	संख्या	उ.ना.	उ.ना.	696	736	736	736	736
अकरा	वाहतूक व दळणवळण								
1	रस्त्यांची एकूण लांबी	कि.मी.	5283	6838	3311	4268	4489	4513	4760
2	दर 100 चौ.कि.मी. क्षेत्रामागे रस्त्यांची लांबी	कि.मी.	41	52	65	82	86	87	91
3	दरलाख लोकसंख्ये मागे रस्त्यांची लांबी	कि.मी.	5.25	6.66	7.81	523	531	534	548
4	एकूण मालवाहतूक वाहने	संख्या	उ.ना.	उ.ना.	1103	2726	3173	3434	4270
5	एकूण प्रवासी वाहने	संख्या	उ.ना.	उ.ना.	10330	32949	41556	46478	52050
6	रेल्वे मार्गांची एकूण लांबी	कि.मी.	-	-	-	103	103	103	103
7	डाक कार्यालये	संख्या	683	328	345	371	371	371	371
8	तार कार्यालये	संख्या	73	39	34	58	49	49	49
9	दूरध्वनी	संख्या	उ.ना.	उ.ना.	2691	24325	36453	41149	45440
बारा	नोंदणीकृत कारखाने व रोजगार								
1	चालू कारखाने	संख्या	43	93	131	150	119	116	112
2	कामगारांची दैनिक उपस्थिती	संख्या	2089	5598	2580	1815	2005	2799	2437

तक्ता क्रमांक - 1.1

निवडक.निर्देशक

जिल्हा - सिंधुदुर्ग

1970-71 ते 2004-05

अनु.	बाब	परिमाण	1970-71 ते 2004-05						
			1970-71	1980-81	1990-91	2000-01	2002-03	2003-04	2004-05
(1)	(2)	(3)	(4)	(5)	(6)	(7)	(8)	(9)	(10)
तेरा	शिक्षण								
1	प्राथमिक								
1.1	संस्था	संख्या	2795	3501	1435	2611	1505	1505	1510
1.2	विद्यार्थी	हजारात	343	380	119	122	94	94	94
1.3	शिक्षक	हजारात	9	12	5	6	4	4	4
1.4	प्रति शिक्षक विद्यार्थी	संख्या	19	26	27	22	22	22	22
2	माध्यमिक व उच्च माध्यमिक								
2.1	संस्था	संख्या	225	264	155	187	195	195	195
2.2	विद्यार्थी	हजारात	40	94	65	71	71	71	71
2.3	शिक्षक	हजारात	2	4	2	2	2	2	2
2.4	प्रति शिक्षक विद्यार्थी	संख्या	19	26	27	29	29	29	29
3	महाविद्यालये								
3.1	संस्था	संख्या	7	13	6	14	8	8	8
3.2	विद्यार्थी	हजारात	3	7	6	7	2	2	2
3.3	शिक्षक	हजारात	0	0	0	0	0	0	0
3.4	प्रति शिक्षक विद्यार्थी	संख्या	14	19	28	26	29	29	29
चौदा	सार्वजनिक आरोग्य								
1	दवाखाने	संख्या	14	14	12	10	11	11	11
2	रुग्णालये	संख्या	1	3	7	11	11	11	11
3	प्राथमिक आरोग्य केंद्रे	संख्या	8	8	38	38	38	38	38
4	प्राथमिक आरोग्य उपकेंद्रे	संख्या	उ.ना.	उ.ना.	उ.ना.	246	246	246	246
5	खाटा	संख्या	199	182	891	521	863	933	933
6	दर लाख लोकसंख्येमागे खाटा	संख्या	28	26	114	60	99	107	107
पंधरा	संकीर्ण								
1	बँक शाखा	संख्या	71	71	135	176	199	187	187
2	दूरदर्शन केबल चालक	संख्या	-	-	-	1487	107	112	104
3	दूरदर्शन केबल धारक	संख्या	-	-	-	8672	12846	11774	14086
4	गोबर गॅस संयंत्रे	संख्या	उ.ना.	उ.ना.	उ.ना.	315	571	571	541

दिनांक : 10/11/2005 अन्तर्गत अद्यतनित

आधार :- जिल्हा सांख्यिकी कार्यालय, सिंधुदुर्ग

अ. क्र.	बाब/ सहसील	एकूण/ ग्रामीण/ नागरी	क्षेत्र चौ.कि.मी.	लोकसंख्या			कुटुंबांची संख्या	लोकसंख्येची घनता	स्त्री-पुरुष प्रमाण
				एकूण	पुरुष	स्त्रिया			
(1)	(2)	(3)	(4)	(5)	(6)	(7)	(8)	(9)	(10)
1	देवगड	एकूण	779.00	125288	60272	65016	25991	161	1079
		ग्रामीण	779.00	125288	60272	65016	25991	161	1079
		नागरी	0.00	0	0	0	0	0	0
2	वैभववाडी	एकूण	416.00	48350	22067	26283	11063	116	1191
		ग्रामीण	416.00	48350	22067	26283	11063	116	1191
		नागरी	0.00	0	0	0	0	0	0
3	कणकवली	एकूण	773.00	138167	66623	71539	31200	179	1074
		ग्रामीण	765.00	123542	59125	64417	27807	161	1090
		नागरी	8.00	14625	7503	7122	3393	1828	949
4	मालवण	एकूण	618.00	116682	55385	60797	26904	189	1088
		ग्रामीण	612.00	98002	46389	51613	22670	160	1113
		नागरी	6.00	18680	9496	9184	4234	3113	967
5	वेंगुर्ला	एकूण	290.00	88387	42631	45756	19723	305	1073
		ग्रामीण	277.00	75916	36470	39446	16807	274	1082
		नागरी	13.00	12471	6161	6310	2916	959	1024
6	कुडाळ	एकूण	819.00	152939	74134	78805	33209	187	1063
		ग्रामीण	814.50	139297	67216	72081	30090	171	1072
		नागरी	4.50	13642	6918	6724	3119	3032	972
7	सावंतवाडी	एकूण	858.00	148980	71920	77060	33065	174	1071
		ग्रामीण	851.00	126079	60380	65699	27879	148	1088
		नागरी	7.00	22901	11540	11361	5186	3272	984
8	सोडामार्ग	एकूण	495.00	50032	24353	25679	11511	101	1054
		ग्रामीण	495.00	50032	24353	25679	11511	101	1054
		नागरी	0.00	0	0	0	0	0	0
एकूण जिल्हा		एकूण	5207.00	863825	417890	450935	192666	167	1079
		ग्रामीण	5168.50	786506	376272	410234	173818	152	1090
		नागरी	38.50	82319	41618	40701	18848	2138	978

अ. क्र.	बाब/ तहसील	एकूण/ ग्रामीण/ नागरी	गावांची संख्या	शहरांची संख्या	साक्षरता (%)			प्रमाणसक्रीय लोकसंख्या (%)		प्रक्षेपित लोकसंख्या (1 मार्च 2005)
					एकूण	पुरुष	स्त्रिया	अनुसूचित जाती	अनुसूचित जमाती	
(1)	(2)	(3)	(11)	(12)	(13)	(14)	(15)	(16)	(17)	(18)
1	देवगड	एकूण	97	0	79.8	90.0	70.5	2.1	0.7	129042
		ग्रामीण	97	0	79.8	90.0	70.5	2.1	0.7	0
		नागरी	0	0	0.0	0.0	0.0	0.0	0.0	0
2	तेचवड	एकूण	59	0	68.4	82.0	57.3	3.6	0.6	49799
		ग्रामीण	59	0	68.4	82.0	57.3	3.6	0.6	0
		नागरी	0	0	0.0	0.0	0.0	0.0	0.0	0
3	कणकवली	एकूण	104	1	78.3	88.9	68.6	4.8	0.4	143339
		ग्रामीण	104	0	77.1	88.5	67.0	4.8	0.4	0
		नागरी	0	1	88.1	92.2	83.8	4.4	0.7	0
4	मालवण	एकूण	135	1	83.1	92.0	75.1	4.4	0.2	121496
		ग्रामीण	135	0	81.8	91.5	73.2	4.7	0.1	0
		नागरी	0	1	89.8	94.1	85.3	2.7	0.4	0
5	वेंगुर्ला	एकूण	83	1	85.1	93.8	77.1	4.2	0.2	91915
		ग्रामीण	83	0	84.3	93.5	76.0	3.9	0.2	0
		नागरी	0	1	89.7	95.4	84.0	6.1	0.3	0
6	कुडाळ	एकूण	124	1	81.3	90.7	72.7	5.3	0.9	158484
		ग्रामीण	124	0	80.6	90.5	71.6	5.3	1.0	0
		नागरी	0	0	88.5	92.6	84.4	4.5	0.4	0
7	सावंतवाडी	एकूण	85	1	81.5	91.0	72.9	5.1	0.6	155060
		ग्रामीण	85	0	79.7	90.1	70.4	5.4	0.6	0
		नागरी	0	1	91.4	95.4	87.3	3.5	0.4	0
8	बोडामार्ग	एकूण	56	0	76.3	88.4	65.0	6.1	0.9	51531
		ग्रामीण	56	0	76.3	88.4	65.0	6.1	0.9	0
		नागरी	0	0	0.0	0.0	0.0	0.0	0.0	0
एकूण जिल्हा	एकूण	743	5	80.3	90.3	71.2	4.4	0.6	900665	
	ग्रामीण	743	0	79.3	89.8	69.8	4.5	0.6	0	
	नागरी	0	5	89.7	94.1	85.3	4.1	0.4	0	

आधार - भारताची जनगणना.

तक्ता क्रमांक - 2.2
लोकसंख्या आणि वृद्धीदर

जिल्हा - सिंधुदुर्ग

संदर्भ वर्ष : 1951 -2011

जनगणना वर्ष	एकूण/ग्रामीण/नागरी	लोकसंख्या			दशवार्षिक सरळ वृद्धीदर	दशवार्षिक चक्रवाढ वृद्धीदर
		एकूण	पुरुष	स्त्रिया		
1	2	3	4	5	6	7
1951	एकूण	676335	307455	368880	6.08	--
	ग्रामीण	613621	278238	335383	3.43	--
	नागरी	62714	29217	33497	41.48	--
1961	एकूण	724817	330393	394424	7.17	78.56
	ग्रामीण	669463	302393	367070	9.10	79.47
	नागरी	55354	28000	27354	11.74	68.15
1971	एकूण	757917	342482	415435	4.57	41.51
	ग्रामीण	705705	317171	388534	5.41	42.37
	नागरी	52212	25311	26901	-5.68	31.16
1981	एकूण	780891	354128	426763	3.03	28.67
	ग्रामीण	730350	329443	400907	3.49	29.39
	नागरी	50541	24685	25856	-3.20	19.69
1991	एकूण	832152	389384	442768	6.56	23.09
	ग्रामीण	769002	357773	411229	5.29	23.33
	नागरी	63150	31611	31539	24.95	20.33
2001	एकूण	868825	417890	450935	4.41	19.34
	ग्रामीण	786506	376272	410234	2.28	19.12
	नागरी	82319	41618	40701	30.35	21.57
2011 प्रक्षेपित लोकसंख्या	एकूण	938326	उ.ना.	उ.ना.	8.00	17.40
	ग्रामीण	उ.ना.	उ.ना.	उ.ना.	उ.ना.	उ.ना.
	नागरी	उ.ना.	उ.ना.	उ.ना.	उ.ना.	उ.ना.

आधार - जनगणना -2001

तक्ता क्रमांक - 2.3

शहरांची वर्गवारी आणि त्यांची लोकसंख्या

जिल्हा : सिंधुदुर्ग

संदर्भ वर्ष : 2001

अ. क्र.	शहराचे नाव	शहराचे वर्गीकरण	लोकसंख्या			लोकसंख्या वाढीचा दशवार्षिक वृद्धीदर
			एकूण	पुरुष	स्त्रिया	
(1)	(2)	(3)	(4)	(5)	(6)	(7)
1	मालवण	क वर्ग न.पा.	18680	9496	9184	3.86
2	वेगुर्ला	क वर्ग न.पा.	12471	6161	6310	1.75
3	सावंतवाडी	क वर्ग न.पा.	22901	11540	11361	7.49
4	कणकवली	नगर पंचायत	14625	7503	7122	23.97
5	कुडाळ	गणना शहर	13642	6918	6724	17.58
एकूण नागरी			82319	41618	40701	9.84

आधार - भारताची जनगणना.

तक्ता क्रमांक - 2.4

मुख्य व सीमांतिक काम करणा-यांचे उद्योग गटनिहाय वर्गीकरण

जिल्हा - सिंधुदुर्ग

संदर्भ वर्ष : 2001

अ. क्र.	काम करणा-यांचे क्षेत्र	एकूण	ग्रामीण	नागरी
1	2	3	4	5
मुख्य काम करणारे				
1	शेतकरी	106440	105922	518
2	शेतमजूर	23963	23777	186
3	वस्तुनिर्माण प्रक्रिया, सेवा व दुरुस्त्या इ. घरगुती उद्योगात काम करणारे	7380	6671	709
4	इतर काम करणारे	96044	74114	21930
5	एकूण मुख्य काम करणारे	233827	210484	23343
सीमांतिक काम करणारे				
6	शेतकरी	उ.ना.	उ.ना.	उ.ना.
7	शेतमजूर	उ.ना.	उ.ना.	उ.ना.
8	वस्तुनिर्माण प्रक्रिया, सेवा व दुरुस्त्या इ. घरगुती उद्योगात काम करणारे	उ.ना.	उ.ना.	उ.ना.
9	इतर काम करणारे	उ.ना.	उ.ना.	उ.ना.
10	एकूण सीमांतिक काम करणारे	171158	165415	5743
काम करणा-यांचे वर्गीकरण				
11	एकूण काम करणारे	404985	375899	29086
12	काम करणा-यांची एकूण लोकसंख्येशी टक्केवारी	46.61	47.79	35.33
13	एकूण काम न करणारे	463840	410607	53233
14	काम न करणा-यांची एकूण लोकसंख्येशी टक्केवारी	53.39	52.21	64.67
15	जिल्ह्याची एकूण लोकसंख्या	868825	786506	82319

आंधार - भारताची जनगणना

तक्ता क्रमांक - 2.5

धर्म व वयोगटांनुसार लोकसंख्या

जिल्हा - सिंधुदुर्ग

संदर्भ वर्ष : 1991

अ.क्र.	बाब	एकूण (3)	ग्रामीण (4)	नागरी (5)
(1)	(2)	(3)	(4)	(5)
धर्मानुसार				
1	बौद्ध	22329	21764	565
2	ख्रिश्चन	15384	11699	3685
3	हिंदू	772523	718687	53836
4	जैन	1022	907	115
5	मुस्लिम	20867	15922	4945
6	शीख	25	21	4
7	इतर	2	2	0
	सर्व धर्म (एकूण)	832152	769002	63150
वयोगटानुसार (वर्ष)				
1	0 - 6	157457	146530	10927
2	7 - 14	90330	83920	6410
2	15 - 19	91576	84900	6676
3	20 - 24	71340	65070	6270
4	25 - 29	60271	54323	5948
5	30 - 34	47523	42622	4901
6	35 - 39	50803	46131	4622
7	40 - 49	88828	81988	6840
8	50 - 59	76482	71211	5271
9	60 वर्षावरील	95742	90717	5025
10	वय अनिर्देशित	1800	1540	260
	सर्व वयोगट (एकूण)	832152	769002	63150

आधार - भारताची जनगणना

तक्ता क्रमांक - 2.6
दरिद्रय रेवेखालील ग्रामीण कुटुंबे

जिल्हा :- सिधुदुर्ग

संदर्भ - 1998.

अ. क्र.	तालुका	ग्रामीण कुटुंबांची एकूण संख्या	दरिद्रय रेवेखालील ग्रामीण कुटुंबे												दरिद्रय रेवे-खालील एकूण कुटुंबांची संख्या	दरिद्रय रेवे-खालील कुटुंबांची टक्के वारी
			अनुसूचित जाती			अनुसूचित जमाती			इतर			एकूण				
			शेतकरी	शेतमजूर	इतर	शेतकरी	शेतमजूर	इतर	शेतकरी	शेतमजूर	इतर	शेतकरी	शेतमजूर	इतर		
(1)	(2)	(3)	(4)	(5)	(6)	(7)	(8)	(9)	(10)	(11)	(12)	(13)	(14)	(15)	(16)	(17)
1	देवगड	24463	247	296	168	6	3	5	2308	1941	1370	2561	2240	1543	6344	25.93
2	वैभववाडी	11362	344	116	103	-	-	-	2644	837	480	2988	953	583	4524	39.81
3	कणकवली	28409	583	542	253	52	13	11	5363	2210	1895	5998	2210	2159	10922	38.44
4	मालवण	23096	302	209	420	-	18	56	3434	2479	2039	3726	2706	2505	10922	38.44
5	वेगुर्ला	16711	60	196	318	-	9	2	2143	1966	2350	2203	2171	2670	8957	38.78
6	कृडाळ	31045	407	545	593	50	30	42	6617	3146	2555	7074	3721	3190	7044	42.15
7	सावंतवाडी	35686	135	443	970	-	-	-	3286	4025	2993	3421	4468	3963	11852	33.21
8	दोडामार्ग	-	-	-	-	-	-	-	-	-	-	-	-	-	-	-
	एकूण	170772	2078	2347	2825	108	73	116	25795	16604	13682	27971	18469	16613	60565	37.25

आधार:- प्रकल्प संचालक, जिल्हा ग्रामीण विकास यंत्रणा, सिधुदुर्ग

तक्ता क्रमांक - 3.1

क्षेत्रवार जिल्हा उत्पन्न व दरडोई जिल्हा उत्पन्न - चालू किंमतीनुसार

जिल्हा - जिल्हा सिंधुदुर्ग

संदर्भ वर्ष : 2003-04 व 2004-05

(हजार रु)

अ. क्र.	क्षेत्र	वर्ष 2003-04 *		वर्ष 2004-05 @	
		स्यूल जिल्हा उत्पन्न	निव्वळ जिल्हा उत्पन्न	स्यूल जिल्हा उत्पन्न	निव्वळ जिल्हा उत्पन्न
(1)	(2)	(3)	(4)	(5)	(6)
1	कृषी	6568961	6180681	6653156	6259900
1	वन संवर्धन	393504	388252	435357	429547
1	मासेमारी	309799	264762	380886	325514
1	खाण व दगड खाणकाम	90021	74878	90805	75531
प्राथमिक क्षेत्र एकूण		7362285	6908573	7560205	7090492
2	नोंदणीकृत उद्योग	1017104	772357	852906	647670
2	अनोंदणीकृत उद्योग	1017984	799956	1215007	954781
2	बांधकाम	1532136	1477216	1729013	1667035
2	वीज, गॅस व पाणीपुरवठा	438553	270619	490661	302773
द्वितीय क्षेत्र एकूण		4005777	3320147	4287587	3572259
3	रेल्वे	9225	7433	10351	8433
3	परिवहन, साठवणूक	995602	788982	1224001	969981
3	दळणवळण	1093265	916542	1224429	983519
3	व्यापार व उपाहारगृहे	3392123	3303891	4121445	4014243
4	बँका व विमा उद्योग	2800232	2654908	2990576	2832219
4	व्यवसाय सेवा	1039973	891205	1161615	995447
4	सार्वजनिक प्रशासन	1047465	927626	1228051	1087552
4	इतर सेवा	3146108	3019237	3381940	3245559
तृतीय क्षेत्र एकूण		13523993	12509824	15342408	14136953
एकूण जिल्हा उत्पन्न		24892055	22738545	27190199	24799704
दरडोई जिल्हा उत्पन्न (रु)		28485	26021	31004	28278
एकूण राज्य उत्पन्न		3280524659	2904100248	3718776349	3284514570
दरडोई राज्य उत्पन्न (रु)		32587	28848	36423	32170
एकूण जिल्हा उत्पन्नाची राज्य उत्पन्नाशी टक्केवारी		0.76	0.78	0.73	0.76

टिप : 1) * अस्थायी @ प्रारंभिक 2) आकडे पूर्णांकात दिल्याने बेरजा जुळतीलच असे नाही.

आधार - अर्थ व सांख्यिकी संचालनालय, मुंबई

तक्ता क्रमांक - 3.2

क्षेत्रवार जिल्हा उत्पन्न व दरडोई जिल्हा उत्पन्न - स्थिर किंमतीनुसार (1993-94)

जिल्हा - सिंधुदुर्ग

संदर्भ वर्ष : 2003-04 व 2004-05

(रु.हजार)

अ. क्र.	क्षेत्र	वर्ष 2003-04 *		वर्ष 2004-05 @	
		स्थूल जिल्हा उत्पन्न	निव्वळ जिल्हा उत्पन्न	स्थूल जिल्हा उत्पन्न	निव्वळ जिल्हा उत्पन्न
(1)	(2)	(3)	(4)	(5)	(6)
1.1	कृषी	4768623	4521655	4629278	4389526
1.2	वन संवर्धन	155385	153012	156127	153743
1.3	मासेमारी	188699	160929	236414	201622
1.4	खाण व दगड खाणकाम	34465	28445	35476	29279
प्राथमिक क्षेत्र एकूण		5147172	4864041	5057295	4774170
2.1	नोंदणीकृत उद्योग	612340	440528	463367	333354
2.2	अनोंदणीकृत उद्योग	682930	555443	746928	607495
2.3	बांधकाम	798717	760382	896721	853682
2.4	वीज, गॅस व पाणीपुरवठा	269041	172520	306012	196227
द्वितीय क्षेत्र एकूण		2363028	1928873	2413028	1990758
3.1	रेल्वे	6885	5829	7280	6208
3.2	परिवहन, साठवणूक	532836	402835	584091	441585
3.3	दळणवळण	1595756	1497272	1963357	1798231
3.4	व्यापार व उपाहारगृहे	1874535	1816354	2145687	2079090
3.5	बँका व विमा उद्योग	1546241	1448184	1587117	1483598
3.6	व्यवसाय सेवा	445070	363242	449134	366559
3.7	सार्वजनिक प्रशासन	516744	455457	572350	504468
3.8	इतर सेवा	1609256	1531697	1661323	1581254
तृतीय क्षेत्र एकूण		8127323	7520870	8970339	8260993
एकूण जिल्हा उत्पन्न		15637523	14313784	16440662	15025920
दरडोई जिल्हा उत्पन्न(रु)		17895	16380	18746	17133
एकूण राज्य उत्पन्न		1921904687	1687755672	2082532214	1823887020
दरडोई राज्य उत्पन्न (रु)		19091	16765	20397	17864
एकूण जिल्हा उत्पन्नाची एकूण राज्य उत्पन्नाशी टक्केवारी		0.81	0.85	0.79	0.82

टिप: 1) * अस्थायी @ प्रारंभिक 2) आकडे पूर्णांकात दिल्याने बेरजा जुळतीलच असे नाही.

आधार - अर्थ व सांख्यिकी संचालनालय, मुंबई

तक्ता क्रमांक - 4.2

जिल्हा:- सिंधुदुर्ग

जिल्हा मुख्यालयातील महत्त्वाच्या वस्तूंच्या मासिक सरासरी किरकोळ किंमती

(रुपये)

	वस्तूचे नाव व प्रत	परिमाण	जानेवारी 2004	फेब्रुवारी 2004	मार्च 2004	एप्रिल 2004	मे 2004
(1)	(2)	(3)	(4)	(5)	(6)	(7)	(8)
1	तांदूळ	किलो	21.00	21.00	21.00	20.40	20.00
2	गहू	किलो	14.00	14.00	14.00	13.80	13.00
3	गव्हाचे पीठ	किलो	15.00	15.00	15.00	15.50	15.00
4	ज्वारी (संकरित)	किलो	13.00	13.00	13.00	12.20	13.00
5	ज्वारी (देशी)	किलो	15.00	15.00	15.00	15.00	17.00
6	बाजरी	किलो	9.00	9.00	9.00	8.80	7.60
7	काबुली चणा (अख्खा)	किलो	30.00	30.50	30.25	30.00	32.00
8	हरभरा डाळ	किलो	26.00	26.00	26.00	26.00	26.00
9	तूरडाळ	किलो	34.00	34.00	34.00	33.20	32.80
10	मूगडाळ	किलो	27.60	28.00	27.80	28.00	24.00
11	उडीदडाळ	किलो	23.60	24.00	23.80	24.00	24.00
12	मसूरडाळ	किलो	31.60	32.00	31.80	30.00	30.00
13	मटकी	किलो	24.00	24.00	24.00	23.20	22.40
14	पांढरा वाटाणा	किलो	24.00	24.00	24.00	24.00	24.00
15	साबुदाणा	किलो	24.00	24.00	24.00	24.00	24.00
16	शेंगदाणे	किलो	32.80	24.00	28.40	33.20	34.00
17	रवा	किलो	14.00	14.00	14.00	14.00	14.00
18	मैदा	किलो	13.00	13.00	13.00	13.00	13.00
19	पोहे	किलो	15.00	15.00	15.00	15.00	15.00
20	साखर	किलो	13.50	14.50	14.00	15.20	16.00
21	गूळ पिवळा	किलो	18.80	18.00	18.40	20.00	20.80
22	गोडतेल भुईमुगाचे (सुटे)	किलो	54.00	54.00	54.00	56.00	55.20
23	वनस्पती तूप (सुटे)	किलो	54.00	54.00	54.00	56.00	56.00
24	खोबरेल तेल (सुटे)	100ग्रॅम	80.00	80.00	80.00	82.00	90.00
25	म्हशीचे दूध (सुटे)	लीटर	18.00	18.00	18.00	18.00	18.00

(किलो) पुढे चालू

तक्ता क्रमांक - 4.2

जिल्हा:- सिंधुदुर्ग

जिल्हा मुख्यालयातील महत्वाच्या वस्तूंच्या मासिक सरासरी किरकोळ किमती

(रुपये)

	वस्तूचे नाव व प्रत	परिमाण	जून 2004	जुलै 2004	ऑगस्ट 2004	सप्टेंबर 2004
(1)	(2)	(3)	(9)	(10)	(11)	(12)
1	तांदूळ	किलो	20.00	20.00	20.00	20.00
2	गहू	किलो	13.00	13.20	14.00	14.00
3	गव्हाचे पीठ	किलो	15.00	15.10	15.50	15.50
4	ज्वारी (संकरित)	किलो	13.00	13.00	13.00	13.00
5	ज्वारी (देशी)	किलो	16.25	16.00	16.00	16.00
6	बाजरी	किलो	8.00	8.00	8.00	8.00
7	काबुली चणा (अख्खा)	किलो	33.50	32.80	33.00	32.50
8	हरभरा डाळ	किलो	26.00	26.00	26.00	26.00
9	तूरडाळ	किलो	34.00	35.20	35.50	34.50
10	मूगडाळ	किलो	28.00	28.00	28.00	28.00
11	उडीदडाळ	किलो	24.00	24.00	25.00	27.00
12	मसूरडाळ	किलो	28.50	28.00	28.00	28.00
13	मटकी	किलो	22.00	22.00	22.00	22.00
14	गांडू वाटणा	किलो	24.00	23.60	22.00	22.00
15	साबुदाणा	किलो	24.00	24.00	24.00	24.00
16	शेंगदाणे	किलो	32.50	32.00	33.50	32.50
17	रवा	किलो	14.00	14.00	14.00	15.00
18	मैदा	किलो	13.00	13.00	13.00	14.25
19	पोहे	किलो	15.00	15.00	15.75	16.00
20	साखर	किलो	16.00	15.95	16.19	16.50
21	गूळ पिवळा	किलो	22.00	23.60	23.50	24.00
22	गोडतेल भुईमुगाचे (सुटे)	किलो	54.00	54.00	54.00	55.50
23	वनस्पती तूप (सुटे)	किलो	56.00	56.00	56.00	56.00
24	खोबरेल तेल (सुटे)	100ग्रॅम	90.00	90.00	90.00	90.00
25	म्हशीचे दूध (सुटे)	लीटर	18.00	18.00	18.00	18.00

१५/११ १८/०४/०४

तक्ता क्रमांक - 4.2

जिल्हा:- सिंधुदुर्ग जिल्हा मुख्यालयातील महत्वाच्या वस्तूंच्या मासिक सरासरी किरकोळ किंमती (रुपये)

	वस्तूचे नाव व प्रत	परिमाण	ऑक्टोबर 2004	नोव्हेंबर 2004	डिसेंबर 2004	वर्षाची सरासरी	मागील वर्षाची सरासरी
(1)	(2)	(3)	(13)	(14)	(15)	(16)	(17)
1	तांदूळ	किलो	20.00	20.00	20.00	20.28	21.02
2	गहू	किलो	14.00	14.00	14.00	13.75	14.00
3	गव्हाचे पीठ	किलो	15.30	15.00	15.00	15.16	0.00
4	ज्वारी (संकरित)	किलो	13.00	13.00	13.00	12.93	10.85
5	ज्वारी (देशी)	किलो	16.60	18.50	19.20	16.30	13.77
6	बाजरी	किलो	8.00	8.00	8.00	8.28	8.85
7	काबूली चणा (अख्खा)	किलो	32.80	32.50	32.00	31.82	29.63
8	हरभरा डाळ	किलो	26.00	26.50	26.00	26.04	26.30
9	तूरडाळ	किलो	33.60	33.00	33.60	33.95	29.78
10	मूगडाळ	किलो	28.00	28.00	29.60	27.75	31.63
11	उडीदडाळ	किलो	28.00	28.00	28.00	25.28	23.30
12	मसूरडाळ	किलो	30.00	30.00	30.00	29.83	28.03
13	मटकी	किलो	24.00	24.00	24.00	23.13	0.00
14	पांढरा वाटाणा	किलो	22.00	23.00	24.00	23.38	0.00
15	साबुदाणा	किलो	24.00	24.00	24.00	24.00	0.00
16	शेंगदाणे	किलो	34.00	34.00	34.00	32.08	35.68
17	रवा	किलो	15.00	15.00	15.00	14.33	0.00
18	मेदा	किलो	14.00	14.00	14.00	13.35	0.00
19	पोहे	किलो	16.00	15.75	16.00	15.38	0.00
20	साखर	किलो	16.50	16.50	16.50	15.61	13.32
21	गूळ पिवळा	किलो	24.00	23.00	22.00	21.51	16.00
22	गोडेतेल भुईमुगाचे(सुटे)	किलो	56.00	57.00	56.00	54.98	57.72
23	वनस्पती तूप (सुटे)	किलो	56.00	56.00	56.40	55.53	53.98
24	खोबरेल तेल (सुटे)	100ग्रॅम	90.00	90.00	90.00	86.83	72.33
25	म्हशीचे दूध (सुटे)	लीटर	18.00	18.00	18.00	18.00	17.08

प्रा. पु. न. ग.

तक्ता क्रमांक - 4.2

जिल्हा:- सिंधुदुर्ग

जिल्हा मुख्यालयातील महत्वाच्या वस्तूंच्या मासिक सरासरी किरकोळ किंमती

(रुपये)

	वस्तूचे नाव व प्रत	परिमाण	जानेवारी 2004	फेब्रुवारी 2004	मार्च 2004	एप्रिल 2004	मे 2004
(1)	(2)	(3)	(4)	(5)	(6)	(7)	(8)
1	तांदूळ	किलो	21.00	21.00	21.00	20.40	20.00
26	म्हशीचे शुध्द तूप	किलो	150.00	150.00	150.00	150.00	150.00
27	बोकड्याचे मांस	किलो	110.00	115.00	112.50	120.00	120.00
28	कोंबडी (ब्रायलर) न सोललेली	किलो	60.00	55.00	57.50	50.00	52.00
29	ताजे मासे (स्थानिक)	किलो	50.00	50.00	50.00	84.00	100.00
30	अंडी कोंबडीची (सुधारित)	डझन	23.60	23.50	23.55	18.40	18.80
31	आयोडीनयुक्त मीठ	किलो	7.00	7.00	7.00	7.00	7.00
32	हळद पावडर (सुटी)	100 ग्रॅम	7.00	7.00	7.00	7.00	7.00
33	गरम मसाला पावडर (स्थानिक)	100 ग्रॅम	12.00	12.00	12.00	12.00	12.00
34	बटाटे	किलो	8.40	8.00	8.20	8.00	9.20
35	कांदे	किलो	12.00	11.50	11.75	8.00	8.00
36	लसूण	100 ग्रॅम	3.40	4.00	3.70	4.00	3.00
37	केळी (जळगाव)	डझन	12.60	13.50	13.05	13.80	15.00
38	सफरचंद	किलो	68.00	65.00	66.50	80.00	100.00
39	चहापत्ती	किलो	120.00	120.00	120.00	120.00	120.00
40	रॉकेल (खु.बा.)	लीटर	उ.ना.	उ.ना.	उ.ना.	उ.ना.	उ.ना.
41	रॉकेल (स्व.धा.दु.)	लीटर	1.96	0.00	0.98	0.00	0.00
42	पेट्रोल	लीटर	37.62	37.65	37.64	37.65	37.65
43	काडेपेटी	1 नग	0.75	0.75	0.75	0.75	0.75
44	धुण्याचा साबण	250ग्रॅम	16.00	16.00	16.00	16.00	16.00
45	प्रसाधन साबण	1 बडी	12.00	12.00	12.00	12.00	12.00
46	ब्रेड (स्थानिक)	400 ग्रॅम	10.00	10.00	10.00	12.00	11.60
47	गॅस सिलिंडर (स्वयंपाकाचा)	प्रत्येकी	247.77	247.77	247.77	247.77	247.77
48	टाल्कम पावडर (पॉन्डस/तत्सम)	100 ग्रॅम	28.00	24.00	26.00	24.00	24.00
49	दुध पेस्ट (कोलगेट साधी/ तत्सम)	100 ग्रॅम	25.00	25.00	25.00	25.00	25.00
50	सोने (स्टॅण्डर्ड)	10 ग्रॅम	उ.ना.	उ.ना.	उ.ना.	उ.ना.	उ.ना.
51	चांदी	10 ग्रॅम	उ.ना.	उ.ना.	उ.ना.	उ.ना.	उ.ना.

तक्ता पृ. 1/163

तक्ता क्रमांक - 4.2

जिल्हा:- सिंधुदुर्ग

जिल्हा मुख्यालयातील महत्वाच्या वस्तूंच्या मासिक सरासरी किरकोळ किंमती

(रुपये)

	वस्तूचे नाव व प्रत	परिमाण	जून 2004	जुलै 2004	ऑगस्ट 2004	सप्टेंबर 2004
(1)	(2)	(3)	(9)	(10)	(11)	(12)
1	तांदूळ	किलो	20.00	20.00	20.00	20.00
26	गहरीचे शुध्द तूप	किलो	150.00	150.00	150.00	150.00
27	बोकडाचे मांस	किलो	120.00	120.00	120.00	120.00
28	कोंबडी (ब्रॉयलर) न सोललेली	किलो	60.00	60.00	60.00	60.00
29	ताजे मासे (स्थानिक)	किलो	90.00	108.00	120.00	90.00
30	अंडी कोंबडीची (सुधारित)	डझन	21.50	21.60	20.00	20.50
31	आयोडीनयुक्त मीठ	किलो	7.00	7.00	7.00	7.00
32	हळद पावडर (सुटी)	100 ग्रॅम	7.00	7.00	7.00	7.00
33	गरम मसाला पावडर (स्थानिक)	100 ग्रॅम	12.00	12.00	12.00	12.00
34	बटाटे	किलो	9.50	10.00	10.00	10.00
35	कांदे	किलो	7.50	8.40	10.00	10.00
36	लसूण	100 ग्रॅम	3.75	4.00	4.00	4.00
37	केळी (जळगाव)	डझन	15.00	15.00	13.00	15.00
38	सफरचंद	किलो	100.00	92.00	55.00	40.00
39	चहापत्ती	किलो	120.00	120.00	120.00	120.00
40	रॉकेल (खु.बा.)	लीटर	उ.ना.	उ.ना.	उ.ना.	उ.ना.
41	रॉकेल (स्व.धा.दु.)	लीटर	0.25	0.25	0.12	0.15
42	पेट्रोल	लीटर	37.65	39.37	40.66	40.95
43	काडेपेटी	1 नग	0.75	0.55	0.50	0.50
44	धुण्याचा साबण	250ग्रॅम	16.00	16.00	16.00	16.00
45	प्रसाधन साबण	1 थडी	12.00	12.40	12.50	12.50
46	ब्रेड (स्थानिक)	400 ग्रॅम	10.00	10.00	10.00	10.00
47	गॅस सिलिंडर (स्वयंपाकाचा)	प्रत्येकी	258.26	268.75	268.75	268.75
48	टाल्कम पावडर (पॉन्डस/तत्सम)	100 ग्रॅम	24.00	24.00	24.00	24.00
49	टूथ पेस्ट (कोलगेट साधी/ तत्सम)	100 ग्रॅम	25.00	25.00	25.00	25.00
50	सोने (स्टॅण्डर्ड)	10 ग्रॅम	उ.ना.	उ.ना.	उ.ना.	उ.ना.
51	चांदी	10 ग्रॅम	उ.ना.	उ.ना.	उ.ना.	उ.ना.

तक्ता पुढे आहे

तक्ता क्रमांक - 4.2

जिल्हा:- सिंधुदुर्ग जिल्हा मुख्यालयातील महत्वाच्या वस्तूच्या मासिक सरासरी किरकोळ किमती (रुपये)

	वस्तूचे नाव व प्रत	परिमाण	ऑक्टोबर 2004	नोव्हेंबर 2004	डिसेंबर 2004	वर्षाची सरासरी	मागील वर्षाची सरासरी
(1)	(2)	(3)	(13)	(14)	(15)	(16)	(17)
1	तांदूळ	किलो	20.00	20.00	20.00	20.28	21.02
26	म्हशीचे शुध्द तूप	किलो	150.00	150.00	150.00	150.00	150.00
27	बोकडाचे मांस	किलो	120.00	120.00	120.00	118.13	110.00
28	कॉबडी (ब्रायलर) न सोललेली	किलो	60.00	60.00	60.00	57.88	0.00
29	ताजे मासे (स्थानिक)	किलो	72.00	65.00	88.00	80.58	46.92
30	अंडी कॉबडीची (सुधारित)	डझन	22.00	22.00	22.40	21.49	21.28
31	आयोडीनयुक्त मीठ	किलो	7.00	7.00	7.00	7.00	7.50
32	हळद पावडर (सुटी)	100 ग्रॅम	7.00	7.00	7.00	7.00	0.00
33	गरम मसाला पावडर (स्थानिक)	100 ग्रॅम	12.00	12.00	12.00	12.00	0.00
34	बटाटे	किलो	10.80	10.00	10.00	9.33	8.08
35	कांदे	किलो	8.80	8.00	7.60	9.30	7.82
36	लसूण	100 ग्रॅम	4.00	4.00	4.00	3.82	0.00
37	केळी (जळगाव)	डझन	14.40	12.75	15.00	14.01	13.98
38	सफरचंद	किलो	44.00	57.50	60.00	69.00	0.00
39	चहापत्ती	किलो	120.00	120.00	120.00	120.00	121.00
40	रॉकेल (खु.बा.)	लीटर	उ.ना.	उ.ना.	उ.ना.	उ.ना.	0.00
41	रॉकेल (स्व.धा.दु.)	लीटर	0.15	0.17	0.17	0.35	9.80
42	पेट्रोल	लीटर	40.95	42.49	42.00	39.36	0.00
43	काडेपेटी	1 नग	0.50	0.50	0.50	0.63	0.00
44	धुण्याचा साबण	250ग्रॅम	16.00	16.00	16.00	16.00	16.00
45	प्रसाधन साबण	1 बडी	12.50	12.50	12.50	12.24	12.16
46	ब्रेड (स्थानिक)	400 ग्रॅम	10.00	10.00	10.00	10.30	0.00
47	गॅस सिलिंडर (स्वयंपाकाचा)	प्रत्येकी	268.75	289.30	189.30	254.23	0.00
48	टाल्कम पावडर (पॉन्डस/तत्सम)	100 ग्रॅम	24.00	24.00	24.00	24.50	0.00
49	टुथ पेस्ट (कोलगेट/साधी/ तत्सम)	100 ग्रॅम	25.00	25.00	25.00	25.00	28.65
50	सोने (स्टॅण्डर्ड)	10 ग्रॅम	उ.ना.	उ.ना.	उ.ना.	उ.ना.	0.00
51	चांदी	10 ग्रॅम	उ.ना.	उ.ना.	उ.ना.	उ.ना.	0.00

आधार - अर्थ व सांख्यिकी संचालनालय, मुंबई

तक्ता क्रमांक - 4.3

ग्राहक किंमतीचे निर्देशांक. (पायाभूत वर्ष : 1982=100)

जिल्हा सिंधुदुर्ग

केंद्र - मुंबई

संदर्भ - 2004-05

अ. क्र.	महिना/ वर्ष	अन्नगट	पान, सुपारी तंबाखू इ.	इंधन व दिवाबत्ती	घरबांधणी	कापड, बिछाने व पादत्राणे	संकीर्ण	सर्वसाधारण निर्देशांक
1	2	4	5	6	7	8	9	10
1	एप्रिल -04	584	715	886	995	376	542	597
2	मे -04	589	718	884	995	376	541	600
3	जून-04	593	718	868	995	376	542	601
4	जुलै-04	593	717	895	1077	376	542	606
5	ऑगस्ट-04	598	717	913	1077	375	542	610
6	सप्टेंबर-04	596	718	934	1077	375	542	610
7	ऑक्टोबर-04	600	723	940	1077	368	543	612
8	नोव्हेंबर-04	601	723	950	1077	365	540	613
9	डिसेंबर-04	595	729	964	1077	365	548	612
10	जानेवारी-05	600	731	982	1127	374	549	619
11	फेब्रुवारी-05	596	734	977	1127	375	570	621
12	मार्च-05	595	737	931	1127	375	571	617
वार्षिक सरासरी		595	723	927	1069	373	548	610

आधार:- कामगार आयुक्त यांचे कार्यालय, मुंबई

तक्ता क्रमांक - 4.4
किंमतीचे महत्त्वाचे निर्देशांक

जिल्हा :-सिंधुदुर्ग

संदर्भ - 2004-05

अ. क्र.	महिना / वर्ष	अखिल भारतीय घाऊक किंमत निर्देशांक (पायाभूत वर्ष 1993-94) ++	ग्राहक किंमत निर्देशांक							
			औद्योगिक कामगारांसाठी (पायाभूत वर्ष 1982) @		महाराष्ट्र (पायाभूत वर्ष 2003) #		शेतमजुरांसाठी (पायाभूत वर्ष 1986-87) \$		शहरी अश्रमिक कर्मचा-यांसाठी (पायाभूत वर्ष 1984-85) +	
			मुंबई	अखिल भारत	ग्रामीण	नागरी	महाराष्ट्र	अखिल भारत	मुंबई	अखिल भारत
(1)	(2)	(3)	(4)	(5)	(6)	(7)	(8)	(9)	(10)	(11)
1	एप्रिल-04	180.7	597	504	102.38	101.98	336	331	424	425
2	मे-04	181.5	600	508	102.35	102.87	338	333	428	427
3	जून-04	185.2	601	512	103.10	103.74	342	336	431	431
4	जुलै-04	186.6	606	517	102.62	103.95	344	338	433	434
5	ऑगस्ट-04	188.4	610	522	103.47	104.62	349	341	436	437
6	सप्टेंबर-04	189.5	610	523	103.68	104.49	349	343	435	437
7	ऑक्टोबर-04	188.9	612	526	103.48	105.10	354	345	438	440
8	नोव्हेंबर-04	190.2	613	525	103.29	105.33	352	344	437	439
9	डिसेंबर-04	188.8	612	521	103.47	104.85	350	342	435	436
10	जानेवारी-05	188.5	619	526	104.91	104.91	351	341	440	440
11	फेब्रुवारी-05	188.8	621	525	104.90	104.90	350	340	438	440
12	मार्च-05	189.5	617	525	104.90	104.90	349	340	438	441

आधार:-1) +केंद्रीय सांख्यिकीय संघटना, नवी दिल्ली. 2)++ आर्थिक सल्लागार, उद्योग मंत्रालय, भारत सरकार, नवी दिल्ली.

3)@ श्रम केंद्र, भारत सरकार, सिमला 4) \$कामगार आयुक्त यांचे कार्यालय, मुंबई

5) #अर्थ व सांख्यिकी संचालनालय, मुंबई

तक्ता क्रमांक - 5.1

गोळा केलेला जमीन महसूल

जिल्हा-सिंधुदुर्ग

संदर्भ वर्ष-2004-05

(रुपये हजार)

अ. क्र.	तालुका	जमीन महसुलाची एकूण चालू मागणी	जमीन महसुलाची थकबाकी	एकूण मागणी	सूट	निलंबित वसुलीची रक्कम	वसुली पात्र रक्कम {5-(6+7)}	प्रत्यक्ष वसुली	खातेदारांची संख्या
(1)	(2)	(3)	(4)	(5)	(6)	(7)	(8)	(9)	(10)
1	देवगड	9.50	0	9.50	0	0	9.50	18.58	44712
2	वैभववाडी	2.24	0	2.24	0	0	2.24	4.90	16118
3	कणकवली	21.19	0	21.19	0	0	21.19	30.87	63442
4	मालवण	15.55	0	15.55	0	0	15.55	35.85	74819
5	वेंगुर्ला	10.85	0	10.85	0	0	10.85	32.08	38002
6	कुडाळ	17.37	0	17.37	0	0	17.37	83.5	42184
7	सावंतवाडी	23.49	0	23.49	0	0	23.49	49.38	47202
8	दोडामार्ग	4.18	0	4.18	0	0	4.18	10.08	14575
जिल्हा एकूण		104.37	0	104.37	0	0	104.37	265.24	341054

आधार -जिल्हाधिकारी कार्यालय सिंधुदुर्ग

तक्ता क्रमांक - 5.2

स्थानिक स्वराज्य संस्थांचे उत्पन्न व खर्च

जिल्हा :- सिंधुदुर्ग

संदर्भ वर्ष-2004-05

(रूपये लाखात)

अ. क्र.	बाब	ग्राम-पंचायत	जिल्हा परिषद	नगर पंचायत	नगर परिषदा	कटक मंडळ
(1)	(2)	(2)	(4)	(5)	(6)	(7)
	स्थानिक स्वराज्य संस्थांची संख्या	433	1	1	3	0
अ)	जमा					
1	सुरूवातीची शिल्लक	470	2245	30	324	0
2	चालू वर्षातील जमा					
	2.1 शासकीय अनुदाने व वर्गणी	1014	12931	166	1055	0
	2.2 सव प्रकारचे कर	388	95	39	80	0
	2.3 इतर जमा	41	2819	15	502	0
	2.4 एकूण (बाब 2.1 ते 2.3)	1443	15845	220	1637	0
	एकूण प्राप्त (सुरूवातीची शिल्लक मिळून)	1913	18090	250	1961	0
ब)	खर्च					
3	चालू वर्षातील खर्च					
	3.1 सामान्य प्रशासन	215	627	21	181	0
	3.2 शिक्षण	100	7817	0	9	0
	3.3 सार्वजनिक आरोग्य	80	1032	11	289	0
	3.4 इतर	937	6003	144	665	0
	एकूण (3.1 ते 3.4)	1332	15479	176	1144	0
4	अखेरची शिल्लक	581	2611	74	817	0
		1913	18090	250	1961	0

आधार :- 1) जिल्हा परिषद, 2) ग्रामपंचायत विभाग, जिल्हा परिषद, सिंधुदुर्ग

कटक मंडळ/ नगरपरिषदा, वैगुर्ला, मालवण, सावंतवाडी, नगरपंचायत कणकवली

तक्ता क्रमांक - 5.3

बँक कार्यालये, वर्गीकृत बँकांची संख्या, ठेवी व कर्जे

जिल्हा: - सिंधुदुर्ग

संदर्भ वर्ष-2004-05

अ. क्र.	तालुका	बँकांची कार्यालये असलेली गावे व शहरे	वर्गीकृत बँका (संख्या)	वर्गीकृत बँकांची शाखा कार्यालये	वर्गीकृत बँकांच्या ठेवी (लाख रुपये)
(1)	(2)	(2)	(4)	(5)	(6)
1	देवगड	15	5	11	15802
2	वैभववाडी	6	2	3	6464
3	कणकवली	11	5	10	15903
4	मालवण	14	6	13	18675
5	वेंगुर्ला	9	5	10	12210
6	कुडाळ	17	8	17	22266
7	सावंतवाडी	12	7	13	17241
8	दोडामार्ग	6	2	5	4280
जिल्हा एकूण		90	8	82	112841

टिप :- स्तंभ क्रमांक 4 ची एकूण ही वर्गीकृत बँकांची संख्या असल्याने तालुकावार बेरीज जुळणार नाही.

आधार :- जिल्हा अग्रणी बँक ऑफ इंडिया, सिंधुदुर्ग

तक्ता क्रमांक - 5.4
अल्पबचत कार्यक्रमाची प्रगती

जिल्हा - सिंधुदुर्ग

संदर्भ वर्ष-2003-04 व 2004-05
(रुपये लाखात)

अ.क्र.	योजनेचे नाव	2004-05 अखेर अल्पबचत खातेदारांची संख्या	2003-04 मधील अल्पबचत खात्यांतील गुंतवणूक		सन 2004-05 मधील अल्पबचत खात्यांतील गुंतवणूक	
			ढोबळ	निव्वळ	ढोबळ	निव्वळ
(1)	(2)	(2)	(4)	(5)	(6)	(7)
1	टपाल बचत खाते	128334	2791.22	316.26	3261.29	440.63
2	पुनरावर्ती ठेवी	274780	2538.54	768.66	2798.79	832.01
3	समयबद्ध ठेवी	11051	907.92	491.42	1271.01	553.77
4	सार्वजनिक भविष्य निर्वाह निधी					
	4.1 स्टेट बँक	4104	643.03	642.00	903.41	691.38
	4.2 बँक ऑफ महाराष्ट्र	-	-	-	-	-
	4.3 टपाल खाते	-	67.95	54.48	86.25	62.57
	4.4 इतर बँका	-	-	-	-	-
5	राष्ट्रीय बचत प्रमाणपत्रे	-	976.74	378.93	880.37	308.10
6	हार्दरा विकास पत्रे	-	-	(-)274.41	-	(-)114.43
7	किसान विकास पत्रे	-	3194.52	1102.61	2518.83	1640.49
8	मासिक प्राप्त्य योजना	26383	3171.91	2518.18	4319.69	3275.46
9	राष्ट्रीय बचत योजना-87	-	-	(-)11.28	-	(-)8.75
10	राष्ट्रीय बचत योजना-92	-	-	(-)0.34	-	(-)0.83
11	एससीएसएस	148	-	-	265.07	265.07
11	इतर सर्व योजना	-	-	-	-	(-)0.21
जिल्हा एकूण		444800	14291.83	5986.51	16304.71	7945.26

आधार :- सहायक संचालक (अल्पबचत), जिल्हाधिकारी कार्यालय सिंधुदुर्ग

तक्ता क्रमांक - 5.5
आयुर्विमा विषयक आकडेवारी

जिल्हा :-सिंधुदुर्ग

संदर्भ वर्ष-2004-05

अ. क्र.	बाब	परिमाण	तपशील
(1)	(2)	(2)	(4)
1	आयुर्विमा महामंडळाच्या जिल्हयातील शाखा	संख्या	3
2	चालू विमा पॉलिसीज् (मार्च 2005 अखेर)	संख्या	173844
3	मार्च अखेर व्यपगत विमा पॉलिसीज्	संख्या	20888
4	नवीन व्यवसाय (2004-05)		
	4.1 उतरविलेली विमापत्रे	संख्या	19903
	4.2 विमा रक्कम	(रु लाख)	13399
	4.3 विम्याचा प्रथम हप्ता रक्कम	(रु लाख)	343
5	जिल्हयातील विमा प्रतिनिधीची संख्या		
	5.1 एकूण विमा प्रतिनिधी	संख्या	995
	5.2 एकूण पैकी ग्रामीण विमा प्रतिनिधी	संख्या	577
	5.3 एकूण पैकी महिला विमा प्रतिनिधी	संख्या	306
	5.4 एकूण महिला प्रतिनिधीपैकी ग्रामीण महिला प्रतिनिधी	संख्या	282

टीप - वरील माहिती केवळ भारतीय जीवन विमा निगम यांच्याकडील असून यात खाजगी विमा कंपन्यांचा समावेश केलेला नाही

आधार :- भारतीय जीवन विमा निगम,कुडाळ,कणकवली,मालवण

तक्ता क्रमांक - 6.1

जमिनीचा वापर

जिल्हा - सिंधुदुर्ग

संदर्भ वर्ष : -1998-99

अ. क्र.	तालुका	एकूण भौगोलिक क्षेत्र	जंगल व्याप्त क्षेत्र	शेतीला उपलब्ध नसलेले क्षेत्र			पडीत जमिनीव्यतिरिक्त लागवड न झालेली एकूण जमीन
				बिगर शेती वापराखालील जमीन	पडीत/ लागवडी लायक नसलेली जमीन	एकूण (5+6)	
(1)	(2)	(3)	(4)	(5)	(6)	(7)	(8)
1	देवगड	78127	3004	33145	1845	34990	3043
2	वैभववाडी	41612	2744	5940	2847	8787	4748
3	कणकवली	77339	8997	9957	2814	12771	26613
4	मालवण	61829	298	19336	2986	22322	12467
5	वेंगुर्ला	29033	873	6236	1529	7765	6914
6	कुडाळ	81897	9843	17336	3165	20501	15736
7	सावंतवाडी	134113	12884	29928	5784	35712	31957
8	दोडामार्ग	0	0	0	0	0	0
जिल्हा एकूण		503950	38643	121878	20970	142848	101478

तक्ता पुढे चालू

तक्ता क्रमांक - 6.1

जमिनीचा वापर

जिल्हा - सिंधुदुर्ग

संदर्भ वर्ष :- 1998-99

अ. क्र.	तालुका	पडीत जमीन			निव्वळ क्षेत्र	एकापेक्षा अधिक (दुसोटा क्षेत्र)	लागवडी खालील एकूण क्षेत्र (12+13)	लागवडी-लायक क्षेत्र
		चालू पड	इतर पड	एकूण पड (4+10)				
(1)	(2)	(9)	(10)	(11)	(12)	(13)	(14)	(15)
1	देवगड	3958	19461	23419	13671	325	13996	75123
2	वैभववाडी	8626	9420	18046	7287	155	7442	38868
3	कणकवली	938	3938	4876	24082	158	24240	68342
4	मालवण	2190	1391	3581	23161	580	23741	61531
5	वेंगुर्ला	22	579	601	12880	737	13617	28160
6	कुडाळ	4150	6873	11023	24794	670	25464	72054
7	सावंतवाडी	382	23973	24355	29205	1595	30800	121229
8	दोडामार्ग	0	0	0	0	0	0	0
जिल्हा एकूण		20266	65635	85901	135080	4220	139300	465307

टिप :- 1998-99 ची माहिती पूर्ण सुधारित आहे. तसेच दोडामार्ग तहसिलची माहिती सावंतवाडी तहसिलमध्ये समाविष्ट आहे.

आधार- कृषि आयुक्तालय, पुणे

तक्ता क्रमांक - 6.2
निरनिराळ्या पिकाखालील क्षेत्र

जिल्हा - सिंधुदुर्ग

संदर्भ वर्ष : 1998-99(क्षेत्र हेक्टर)

अ. क्र.	तालुका	तांदूळ	गहू	खरीप ज्वारी	रब्बी ज्वारी	एकूण ज्वारी	बाजरी	मका
(1)	(2)	(3)	(4)	(5)	(6)	(7)	(8)	(9)
1	देवगड	7349	-	-	-	-	-	27
2	वैभववाडी	5088	-	-	-	-	-	30
3	कणकवली	13680	-	-	-	-	-	26
4	मालवण	13406	-	-	-	-	-	34
5	वेगुर्ला	5208	-	-	-	-	-	31
6	कुडाळ	17914	-	-	-	-	-	28
7	सावंतवाडी	17255	-	-	-	-	-	24
8	दोडामार्ग	0	-	-	-	-	-	0
	जिल्हा एकूण	79900	-	-	-	-	-	200

तक्ता पुढे चालू.

तक्ता क्रमांक - 6.2
निरनिशळया पिकाखालील क्षेत्र

जिल्हा - सिंधुदुर्ग

संदर्भ वर्ष : 1998-99(क्षेत्र हेक्टर)

अ. क्र.	तालुका	वरी	नाचणी	राळा	सावा	भादली	इतर तृण धान्ये	एकूण तृण धान्ये
(1)	(2)	(10)	(11)	(12)	(13)	(14)	(15)	(16)
1	देवगड	81	114	-	-	-	85	7656
2	वैभववाडी	90	621	-	-	-	133	5962
3	कणकवली	32	136	-	-	-	235	14109
4	मालवण	25	410	-	-	-	121	13996
5	वेंगुर्ला	0	110	-	-	-	90	5439
6	कुडाळ	72	251	-	-	-	126	18391
7	सावंतवाडी	0	1458	-	-	-	110	18847
8	दोंडामार्ग	0	0	-	-	-	0	0
जिल्हा एकूण		300	3100	-	-	-	900	84400

तक्ता पुढे चालू.

तक्ता क्रमांक - 6.2
निरनिराळ्या पिकाखालील क्षेत्र

जिल्हा - सिंधुदुर्ग

संदर्भ वर्ष : 1998-99(क्षेत्र हेक्टर)

अ. क्र.	तालुका	हरभरा	तूर	मूग	उडीद	कुळीथ	मठ	वाल
(1)	(2)	(17)	(18)	(19)	(20)	(21)	(22)	(23)
1	देवगड	-	-	-	-	302	-	30
2	वैभववाडी	-	-	-	-	18	-	51
3	कणकवली	-	-	-	65	255	-	19
4	मालवण	-	-	-	46	301	-	-
5	वेंगुर्ला	-	-	-	21	41	-	-
6	कुडाळ	-	-	-	76	220	-	-
7	सावंतवाडी	-	-	-	92	163	-	-
8	दोडामार्ग	-	-	-	0	-	-	-
जिल्हा एकूण		-	-	-	300	1300	-	100

तक्ता पुढे चालू.

तक्ता क्रमांक - 6.2
निरनिराळ्या पिकाखालील क्षेत्र

जिल्हा - सिंधुदुर्ग

संदर्भ वर्ष : 1998-99 (क्षेत्र हेक्टर)

अ. क्र.	तालुका	चवळी	इतर कडधान्ये	एकूण कडधान्ये	एकूण अन्नधान्ये	ऊस	मिरची	इतर मसाल्याचे पदार्थ
(1)	(2)	(24)	(25)	(26)	(27)	(28)	(29)	(30)
1	देवगड	-	0	332	7988	-	45	18
2	वैभववाडी	-	0	69	6031	-	0	0
3	कणकवली	-	0	339	14448	-	1	5
4	मालवण	70	0	417	14413	-	45	35
5	वेंगुर्ला	-	0	62	5501	-	62	218
6	कुडाळ	71	0	367	18758	-	58	40
7	सावंतवाडी	59	0	314	19161	200	89	284
8	दोडामार्ग	-	0	0	0	-	0	0
जिल्हा एकूण		200	0	1900	86300	200	300	600

तक्ता पुढे चालू.

तक्ता क्रमांक - 6.2
निरनिराळ्या पिकाखालील क्षेत्र

जिल्हा - सिंधुदुर्ग

संदर्भ वर्ष : 1998-99(क्षेत्र हेक्टर)

अ. क्र.	तालुका	एकूण मसाल्याचे पदार्थ	आंबा	काजू	इतर फळे	भाजीपाला	कांदे	दोमटो
(1)	(2)	(31)	(32)	(33)	(34)	(35)	(36)	(37)
1	देवगड	63	4630	624	40	0	-	-
2	वैभववाडी	0	228	756	84	0	-	-
3	कणकवली	6	1579	3804	0	0	-	-
4	मालवण	80	3051	3860	49	0	-	-
5	वेंगुर्ला	280	2717	2839	73	0	-	-
6	कुडाळ	98	1185	2585	129	0	-	-
7	सावंतवाडी	373	1600	6532	225	0	-	-
8	दोडामार्ग	0	0	0	0	0	-	-
जिल्हा एकूण		900	15000	21000	600	0	-	-

तक्ता पुढे चालू.

तक्ता क्रमांक - 6.2
निरनिराळ्या पिकाखालील क्षेत्र

जिल्हा - सिंधुदुर्ग

(संदर्भ वर्ष : 1998-99(क्षेत्र हेक्टर)

अ. क्र.	तालुका	एकूण भाजीपाला	संकीर्ण खाद्य पिके	एकूण खाद्य पिके	कापूस	अंबाडी	इतर तंतू पिके
(1)	(2)	(38)	(39)	(40)	(41)	(42)	(43)
1	देवगड	-	5294	13345	-	-	-
2	वैभववाडी	-	1068	7099	-	-	-
3	कणकवली	-	5383	19837	-	-	-
4	मालवण	-	6970	21463	-	-	-
5	वेंगुर्ला	-	5596	11410	-	-	-
6	कुडाळ	-	3888	22755	-	-	-
7	सावंतवाडी	-	8301	28091	-	-	-
8	दोडामार्ग	-	0	0	-	-	-
जिल्हा एकूण		-	36500	124000	-	-	-

तक्ता पुढे चालू.

तक्ता क्रमांक - 6.2
निरनिराळया पिकाखालील क्षेत्र

जिल्हा - सिंधुदुर्ग

संदर्भ वर्ष : 1998-99(क्षेत्र हेक्टर)

अ. क्र.	तालुका	एकूण तंतू पिके	भुईमूग	तीळ	नारळ	सूर्यफूल	जवस
(1)	(2)	(44)	(45)	(46)	(47)	(48)	(49)
1	देवगड	-	90	0	376	-	-
2	वैभववाडी	-	541	4	35	-	-
3	कणकवली	-	844	0	270	-	-
4	मालवण	-	421	18	1650	-	-
5	वेंगुर्ला	-	440	0	2789	-	-
6	कुडाळ	-	676	7	1030	-	-
7	सावंतवाडी	-	717	49	2670	-	-
8	द्रोडामार्ग	-	0	0	0	-	-
जिल्हा एकूण		-	3729	78	8820	-	-

तक्ता पुढे चालू.

तक्ता क्रमांक - 6.2
निरनिराळ्या पिकाखालील क्षेत्र

जिल्हा - सिंधुदुर्ग

संदर्भ वर्ष : 1998-99 (क्षेत्र हेक्टर)

अ. क्र.	तालुका	कारळे	इतर गळीत धान्ये	एकूण गळीत धान्ये	इतर औषधी व मादक पदार्थ	आयुर्वेदिक व मादक पदार्थांची पिके	एकूण औषधी व मादक पदार्थ
(1)	(2)	(50)	(51)	(52)	(53)	(54)	(55)
1	देवगड	-	0	466	-	-	-
2	वैभववाडी	-	0	580	-	-	-
3	कणकवली	-	0	1114	-	-	-
4	मालवण	-	0	2089	-	-	-
5	वेंगुर्ला	-	0	3229	-	-	-
6	कुडाळ	-	0	1713	-	-	-
7	सावंतवाडी	-	0	3436	-	-	-
8	दोडामार्ग	-	0	0	-	-	-
जिल्हा एकूण		-	0	12627	-	-	-

तक्ता पुढे चालू.

तक्ता क्रमांक - 6.2
निरनिराळ्या पिकाखालील क्षेत्र

जिल्हा - सिंधुदुर्ग

संदर्भ वर्ष : 1998-99(क्षेत्र हेक्टर)

अ. क्र.	तालुका	एकूण चारा पिके	संकीर्ण अखाद्य पिके	एकूण अखाद्य पिके	लागवडी खालील एकूण क्षेत्र	दुसोटा क्षेत्र	लागवडी खालील निव्वळ क्षेत्र
(1)	(2)	(56)	(57)	(58)	(59)	(60)	(61)
1	देवगड	0	-	466	13811	0	13811
2	वैभववाडी	4742	0	5362	12461	0	12461
3	कणकवली	2358	0	3472	23309	0	23309
4	मालवण	0	0	2089	23552	0	23552
5	वेंगुर्ला	110	0	3339	14749	0	14749
6	कुडाळ	485	0	2198	24953	0	24953
7	सावंतवाडी	45	0	3481	31572	0	31572
8	दोडामार्ग	0	0	0	0	0	0
जिल्हा एकूण		7740	0	20407	144407	0	144407

आधार- कृषी आयुक्तालय, पुणे

तक्ता क्रमांक - 6.3

मुख्य पिकांचे दर हेक्टरी अंदाजित उत्पादन

जिल्हा -सिंधुदुर्ग

संदर्भ वर्ष : 2004-05

1]प्रति हेक्टरी उत्पादन - किलो मध्ये

2] एकूण उत्पादन -- "00" मे. टन मध्ये

अ. क्र.	पिकाचे नाव	प्रति हेक्टरी उत्पादन	एकूण उत्पादन	अ. क्र.	पिकाचे नाव	प्रति हेक्टर उत्पादन	एकूण उत्पादन
(1)	(2)	(3)	(4)	(1)	(2)	(3)	(4)
1	तांदूळ	2193	2783	18	जवस	1	400
2	गहू	0	0	19	भुईमूग	174	4870
3	ज्वारी	0	0	20	मोहरी *		255
4	बाजरी	0	0	21	तीळ	1	500
5	बाली	0	0	22	एरंडी	0	0
6	मका	1	2272	23	ऊस	0	0
7	नाचणी	30	1123	24	नारळ	13332	159060.1
8	इतर तृण धान्ये	5	1035	25	कापूस	0	0
9	एकूण तृण धान्ये	2229	2701	26	लाख	5	500
10	हरभरा	0	0	27	मेस्ता[अंबाडी]	0	0
11	उडीद	6	1409	28	तंबाखू	0	0
12	मूग	3	1001	29	औषधी पदार्थ	0	0
13	वाल	5	455	30	सुंठ आले	2	814
14	मसूर	1	333	31	मिरची [लाल]	4	915
15	इतर कडधान्ये	24	835	32	हळद	13	1068
16	एकूण कडधान्ये	29	1006				
17	एकूण अन्नधान्य	2258	2546				

टीप - 1)ऊसाचे उत्पादन ड्रेसड केनच्या स्वरुपात आहे.

2)बाब 26 मेस्ता: 1 गासडी =180 कि.ग्रॅ.

3)कापसाचे उत्पादन "00" गाठीच्या स्वरुपात आहे. 1 गासडी =170 कि.ग्रॅ.

4)उत्पादन अत्यल्प असल्यास निरंक द्यावे. 5)*शुल्लक उत्पादने दर्शवितात.

आधार :- कृषि आयुक्तालय, पुणे.

तक्ता क्रमांक - 6.4

निवडक केंद्रातील पर्जन्य दिवसांची संख्या व एकूण पर्जन्य

जिल्हा - सिंधुदुर्ग

संदर्भ वर्ष : 2004

(पर्जन्य - मि.मी.)

अ. क्र.	तालुका / केंद्र	सरासरी		वर्ष 2004 मधील		सरासरीच्या तुलनेत वर्षातील पर्जन्याची टक्केवारी
		पर्जन्य दिवस (संख्या)	पर्जन्य	पर्जन्य दिवसांची संख्या	पर्जन्य	
(1)	(2)	(3)	(4)	(5)	(6)	(7)
1	देवगड	92	2132.00	95	2289.00	107.36
2	वैभववाडी	103	3127.00	109	4049.00	129.49
3	कणकवली	102	2051.00	107	2509.00	122.33
4	मालवण	91	2415.00	100	2617.00	108.36
5	वेगुर्ला	88	2568.00	102	2694.00	104.91
6	कुडाळ	101	2540.00	113	2785.00	109.65
7	सावंतवाडी	105	3570.00	108	3620.00	101.40
8	दोडामार्ग	97	2975.00	104	2776.00	93.31

आधार : कृषि विकास अधिकारी, जिल्हा परिषद, सिंधुदुर्ग

तक्ता क्रमांक - 6.5

विविध साधनांखालील ओलिताचे क्षेत्र

जिल्हा - सिंधुदुर्ग

संदर्भ वर्ष : (1998)

(क्षेत्र - हेक्टर)

अ. क्र.	तालुका	ओलिताखालील क्षेत्र		ओलिता खालील निव्वळ क्षेत्र(3+4)	ओलिता खालील स्थूल क्षेत्र	एकूण लागवडी खालील स्थूल क्षेत्र	ओलिता खालील स्थूल क्षेत्राची लागवडीखालील स्थूल क्षेत्राशी टक्केवारी
		पृष्ठभागीय	विहिरी				
(1)	(2)	(3)	(4)	(5)	(6)	(7)	(8)
1	देवगड	0	2000	2000	2000	13996	14.29
2	वैभववाडी	37	258	295	295	7442	3.96
3	कणकवली	0	2546	2546	2546	24240	10.50
4	मालवण	77	454	531	1040	23741	4.38
5	वेंगुर्ला	627	5250	5877	6277	13617	46.10
6	कुडाळ	498	6103	6601	7201	25464	28.28
7	सावंतवाडी	980	11976	12956	14551	30800	47.24
8	दोडामार्ग	0	0	0	0	0	0.00
एकूण		2219	28587	30806	33910	139300	24.34

आधार - कृषी आयुक्तालय, पणे.

तक्ता क्रमांक - 6.6

निरनिराळ्या पिकाखालील ओलिताचे क्षेत्र

जिल्हा - सिंधुदुर्ग

संदर्भ वर्ष : 1998-99

(क्षेत्र - हेक्टर)

अ. क्र.	तालुका	तांदूळ	गहू	खरीप ज्वारी	रब्बी ज्वारी	एकूण ज्वारी	बाजरी
(1)	(2)	(4)	(5)	(6)	(7)	(8)	(9)
1	देवगड	704	0	0	0	0	0
2	वैभववाडी	10	0	0	0	0	0
3	कणकवली	8	0	0	0	0	0
4	मालवण	187	0	0	0	0	0
5	वेंगुर्ला	1650	0	0	0	0	0
6	कुडाळ	1534	0	0	0	0	0
7	सार्वतवाडी	2207	0	0	0	0	0
8	दोडामार्ग	0	0	0	0	0	0
जिल्हा एकूण		6300	0	0	0	0	0

तक्ता पुढे चालू

(42)

तक्ता क्रमांक - 6.6

निरनिराळ्या पिकाखालील ओलिताचे क्षेत्र

जिल्हा - सिंधुदुर्ग

संदर्भ वर्ष : 1998-99

(क्षेत्र - हेक्टर)

अ. क्र.	तालुका	मका	कुळीय	इतर तृण धान्ये	एकूण तृण धान्ये	मूग	तूर
(1)	(2)	(10)	(11)	(12)	(13)	(14)	(15)
1	देवगड	0	0	0	704	0	0
2	वैभववाडी	0	6	0	10	0	0
3	कणकवली	0	0	0	8	0	0
4	मालवण	0	0	0	187	0	0
5	वेगुर्ला	0	0	0	1650	0	0
6	कुडाळ	100	0	0	1634	0	0
7	सावंतवाडी	0	0	0	2207	0	0
8	दोडामार्ग	0	0	0	0	0	0
जिल्हा एकूण		100	0	0	6400	0	0

तक्ता पुढे चालू.

तक्ता क्रमांक - 6.6

निरनिराळ्या पिकाखालील ओलिताचे क्षेत्र

जिल्हा - सिंधुदुर्ग

संदर्भ वर्ष : 1998-99

(क्षेत्र - हेक्टर)

अ. क्र.	तालुका	उडीद	इतर कडधान्ये	एकूण कडधान्ये	एकूण अन्नधान्ये	ऊस	एकूण मसाल्याचे पदार्थ
(1)	(2)	(16)	(17)	(18)	(19)	(20)	(21)
1	देवगड	0	82	82	786	0	0
2	वैभववाडी	0	0	0	10	0	0
3	कणकवली	0	3	3	11	0	0
4	मालवण	0	74	74	261	0	0
5	वेंगुर्ला	0	133	133	1783	0	0
6	कुडाळ	0	27	27	1661	0	0
7	सावंतवाडी	0	481	481	2688	200	0
8	दोडामार्ग	0	0	0	0	0	0
जिल्हा एकूण		0	800	800	7200	200	0

तक्ता पुढे चालू..

तक्ता क्रमांक - 6.6

निरनिराळ्या पिकाखालील ओलिताचे क्षेत्र

जिल्हा - सिंधुदुर्ग

संदर्भ वर्ष : 1998-99

(क्षेत्र - हेक्टर)

अ. क्र.	तालुका	एकूण फळे	एकूण भाजीपाला	संकीर्ण खाद्यपिके	एकूण जाद्यपिके	कापूस	इतर तंतू पिके
(1)	(2)	(22)	(23)	(24)	(25)	(26)	(27)
1	देवगड	492	18	0	1296	0	0
2	वैभववाडी	50	5	0	65	0	0
3	कणकवली	1789	7	0	1807	0	0
4	मालवण	200	7	0	468	0	0
5	वेंगुर्ला	2050	20	0	3853	0	0
6	कुडाळ	1612	22	0	3295	0	0
7	सावंतवाडी	5907	21	0	8816	0	0
8	दोडामार्ग	0	0	0	0	0	0
जिल्हा एकूण		12100	100	0	19600	0	0

तक्ता पुढे चालू

तक्ता क्रमांक - 6.6

निरनिराळ्या पिकाखालील ओलिताचे क्षेत्र

जिल्हा - सिंधुदुर्ग

संदर्भ वर्ष : 1998-99

(क्षेत्र - हेक्टर)

अ. क्र.	तालुका	एकूण तंतू पिके	भुईमूग	नाशळ	जवस	इतर गळिताची पिके	एकूण गळिताची पिके
(1)	(2)	(28)	(29)	(30)	(31)	(32)	(33)
1	देवगड	0	328	369	376	0	704
2	वेभववाडी	0	122	121	35	0	157
3	कणकवली	0	360	145	245	0	605
4	मालवण	0	123	1319	449	0	572
5	वेंगुर्ला	0	710	0	1674	0	2384
6	कुडाळ	0	1041	0	1580	0	2621
7	सावंतवाडी	0	2116	0	2141	0	4257
8	दोडमार्ग	0	0	0	0	0	0
जिल्हा एकूण		0	4800	0	6500	0	11300

तक्ता पुढे चालू.

तक्ता क्रमांक - 6.6

निरनिराळ्या पिकाखालील ओलिताचे क्षेत्र

जिल्हा - सिंधुदुर्ग

संदर्भ वर्ष : 1998-99

(क्षेत्र - हेक्टर)

अ. क्र.	तालुका	तंबाखू	इतर औषधी व मादक पदार्थ	एकूण औषधी व मादक पदार्थ	चा-याची पिके	संकीर्ण अखाद्य पिके	एकूण अखाद्य पिके	ओलिता-खालील एकूण क्षेत्र
(1)	(2)	(34)	(35)	(36)	0	(38)	(39)	(40)
1	देवगड	0	0	0	0	0	704	2000
2	वैभववाडी	0	0	0	73	0	230	295
3	कणकवली	0	0	0	134	0	739	2546
4	मालवण	0	0	0	0	0	572	1040
5	वेंगुर्ला	0	0	0	40	0	2424	6277
6	कुडाळ	0	0	0	1285	0	3906	7201
7	सावंतवाडी	0	0	0	1478	0	5735	14551
8	दोडामार्ग	0	0	0	0	0	0	0
जिल्हा एकूण		0	0	0	3010	0	14310	33910

आधार- 1) कृषि आयुक्तालय,पुणे

तक्ता क्रमांक - 6.7

सिंचन विहिरी

जिल्हा - सिंधुदुर्ग

संदर्भ वर्ष : 1998-99

अ. क्र.	तालुका	सिंचन विहिरींची एकूण संख्या	वापरात असलेल्या विहिरींवर बसविलेले		वापरात नसलेल्या सिंचन विहिरींची संख्या
			डिझेल पंप (संख्या)	विद्युत पंप (संख्या)	
(1)	(2)	(3)	(4)	(5)	(6)
1	देवगड	2870	15	185	78
2	वैभववाडी	26	32	49	0
3	कणकवली	3000	28	680	214
4	मालवण	2089	65	45	178
5	वेंगुर्ला	2646	75	739	77
6	कुडाळ	3732	78	152	45
7	सावंतवाडी	2269	52	55	25
8	दोडामार्ग	0	0	0	0
जिल्हा एकूण		16632	345	1905	617

आधार - कृषि आयुक्तालय पुणे

तक्ता क्रमांक - 6.8
कूपनलिका, हातपंप व विद्युत् पंप

जिल्हा - सिंधुदुर्ग

संदर्भ वर्ष : 2004-05

अ. क्र.	तालुका	2004-05 वर्षातील			मार्च 2005 अखेर	
		यशस्वी कूपनलिकांची संख्या	बसविलेल्या हातपंपांची संख्या	बसविलेल्या विद्युत्पंपांची संख्या	चालू असलेल्या हातपंपांची संख्या	चालू असलेल्या विद्युत्पंपांची संख्या
(1)	(2)	(3)	(4)	(5)	(6)	(7)
1	देवगड	42	39	3	210	30
2	वैभववाडी	10	10	-	192	20
3	कणकवली	23	23	-	501	52
4	मालवण	24	20	4	342	62
5	वेंगुर्ला	13	13	-	196	20
6	कुडाळ	15	13	2	497	72
7	सावंतवाडी	22	20	2	222	28
8	दोडामार्ग	8	8	-	111	9
जिल्हा एकूण		157	146	11	2271	293

आधार - वरिष्ठ भूवैज्ञानिक, भूजल सर्वेक्षण यंत्रणा, सिंधुदुर्ग

तक्ता क्रमांक - 6.9
लघुपाटबंधा-यांची कामे

जिल्हा - सिंधुदुर्ग

संदर्भ वर्ष 2004-05

अ. क्र.	बाब/ तालुका	देवगड	वैभववाडी	कणकवली	मालवण	वेंगुर्ला	कुडाळ	
(1)	(2)	(3)	(4)	(5)	(6)	(7)	(8)	
1	संदर्भ वर्षात पूर्ण झालेल्या कामांची संख्या	जिल्हा परिषद राज्य सहकारी एकूण	245 - - 245	239 - - 239	707 1 - 708	667 - - 667	460 - - 460	762 - - 762
2	मार्च 2004 अखेर पूर्ण कामांची संख्या	जिल्हा परिषद राज्य सहकारी एकूण	242 - - 242	237 - - 237	698 1 - 699	666 - - 666	460 - - 460	761 - - 761
3	मार्च 2004 अखेर वापरात असलेल्या कामांची संख्या	जिल्हा परिषद राज्य सहकारी एकूण	181 - - 181	190 - - 190	656 1 - 657	612 - - 612	455 - - 455	754 - - 754
4	वापरात असलेल्या कामांचे लाभक्षेत्र (हेक्टर)	जिल्हा परिषद राज्य सहकारी एकूण	977 - - 977	1000 279 - 1279	2811 1571 - 4382	2520 - - 2520	1384 - - 1384	2911 287 - 3198
5	वापरात असलेल्या कामांखालील निव्वळ ओलित क्षेत्र (हेक्टर)	जिल्हा परिषद राज्य सहकारी एकूण	677 - - 677	548 - - 548	1735 208 - 1943	1436 - - 1436	842 - - 842	1748 - - 1748

अ. क्र.	बाब/ तालुका	सावंतवाडी	दोडामार्ग	एकूण जिल्हा	
(1)	(2)	(9)	(10)	(18)	
1	संदर्भ वर्षात पूर्ण झालेल्या कामांची संख्या	जिल्हा परिषद राज्य सहकारी एकूण	1086 - - 1086	205 - - 205	4371 1 - 4372
2	मार्च 2004 अखेर पूर्ण कामांची संख्या	जिल्हा परिषद राज्य सहकारी एकूण	1086 - - 1086	205 - - 205	4355 1 - 4356
3	मार्च 2004 अखेर वापरात असलेल्या कामांची संख्या	जिल्हा परिषद राज्य सहकारी एकूण	991 - - 991	153 - - 153	3992 1 - 3993
4	वापरात असलेल्या कामांचे लाभक्षेत्र (हेक्टर)	जिल्हा परिषद राज्य सहकारी एकूण	2973 - - 2973	1050 - - 1050	15626 2137 - 17763
5	वापरात असलेल्या कामांखालील निव्वळ ओलित क्षेत्र (हेक्टर)	जिल्हा परिषद राज्य सहकारी एकूण	1885 - - 1885	397 - - 397	9268 208 - 9476

आधार : 1) कार्यकारी अभियंता, लघुपाटबंधारे दक्षिण विभाग सिंधुदुर्ग 2) कार्यकारी अभियंता, पाटबंधारे विभाग सिंधुदुर्ग.

तपला क्रमांक ६.१०

मोठे व मध्यम पाटबंधारे प्रकल्प

जिल्हा - सिंधुदुर्ग

संदर्भ वर्ष : 2004-05

अ. क्र.	बाब	मोठे प्रकल्प		मध्यम प्रकल्प	
		तळबा	तिलारी	देवधर	
(1)	(2)	(3)	(4)	(5)	
1	प्रकल्प ज्या तालुक्यात आहे त्या तालुक्याचे नाव	कुडाळ	दोडामार्ग	कणकवली	
2	अ) काम पूर्ण झाल्याचे वर्ष	--	--	--	
	ब) अपूर्ण असल्यास काम पूर्ण होण्याचे अपेक्षित वर्ष	2015	2009	2007-08	
	क) प्रकल्पाचा अंदाजे खर्च रु. लाखात	38818.85	129255.28	17497.65	
	धरण				
3	धरणाची उंची (मी)	58.35 मी.	72.55	50.58	
	अ) मंजूर झालेली	58.35	72.56	50.59	
	ब) पूर्ण झालेली	0.00	54.85	33.00	
4	कालवा	उजवा/डावा	उजवा/डावा	उजवा/डावा	
	अ) मंजूर झालेली लांबी (किमी)	44.80/42.40	140.11/76.11	4.00/9.00	
	ब) पूर्ण झालेली लांबी (किमी)	0	0	4.00/0.00	
5	कमाल क्षमता (द.ल.घ.मी.)	297.15	462.15	100.428	
6	31.03.2005 रोजी प्रत्यक्ष साठा (द.ल.घ.मी.)	26285	84.089	0	
7	एकूण लाभक्षेत्र (हेक्टर)	26285	23654	5937	
8	लाभक्षेत्राखालील लागवडी लायक क्षेत्र (हेक्टर)	20,000	23654	4750	
9	प्रकल्प पूर्ण झाल्यावर ओलिताखाली येणारे क्षेत्र (हेक्टर)	17000	23654	4512	
10	2004-05 मधील ओलिताखाली असलेले क्षेत्र (हेक्टर)	चारमाळी	0	64	0
		हंगामी	0	0	0

तक्ता क्रमांक - 6.10
मोठे व मध्यम पाटबंधारे प्रकल्प

जिल्हा - सिंधुदुर्ग

संवर्ष वर्ष : 2004-05

अ. क्र.	बाब	मध्यम प्रकल्प			
		महमदवाडी	अरुणा	शिरशिगे	सरंबळा
(1)	(2)	(3)	(4)	(5)	
1	प्रकल्प ज्या तालुक्यात आहे त्या तालुक्याचे नाव	कणकवली	चैभववाडी	सावंतवाडी	सावंतवाडी
2	अ) काम पूर्ण झाल्याचे वर्ष	--	--	--	--
	ब) अपूर्ण असल्यास काम पूर्ण होण्याचे अपेक्षित वर्ष	2007-08	2009-10	2009-10	2007-08
	क) प्रकल्पाचा अंदाजे खर्च रु. लाखात	18990.67	17841.00	5841.28	18473.36
	घरण				
3	धरणाची उंची (मी)	59.33	71.00	71.38	50.25
	अ) मंजूर झालेली	59.34	71.00	71.38	50.26
	ब) पूर्ण झालेली	40.00	--	--	34.50
4	कालवा	उजवा/डावा	उजवा/डावा	उजवा/डावा	उजवा/डावा
	अ) मंजूर झालेली लांबी (किमी)	--	49.40/32.00	23.70/14.50	--/37.47
	ब) पूर्ण झालेली लांबी (किमी)	--	--	--	--
5	कमाल क्षमता (द.ल.घ.मी.)	93.374	61.519	82.994	31.95
6	31.03.2005 रोजी प्रत्यक्ष साठ (द.ल.घ.मी.)	--	--	--	--
7	एकूण लाभक्षेत्र (हेक्टर)	12409	5005	7464	2735
8	लाभक्षेत्राखालील लागवडी लायक क्षेत्र (हेक्टर)	8686	4313	6755	1996
9	प्रकल्प पूर्ण झाल्यावर ओलिताखाली येणारे क्षेत्र (हेक्टर)	6100	3750	6190	1525
10	2004-05 मधील ओलिताखाली असलेले क्षेत्र (हेक्टर)	बारमाही हंगामी	-- --	-- --	-- --

आधार : 1)कार्यकारी अभियंता,तळंबा प्रकल्प विभाग आंबडपाल,कुडाळ.2)कार्यकारी अभियंता, तिलारी कालवा विभाग, घराडे,सावंतवाडी 3)उपकार्यकारी अभियंता, मध्यम प्रकल्प विभागआंबडपाल- कुडाळ

तक्ता क्रमांक - 6.11

वहिली धारणेचा प्रकार आणि क्षेत्रफळ गटानुसार वर्गीकरण

जिल्हा - सिंधुदुर्ग

संदर्भ वर्ष - 1997

अ. क्र.	बाब		क्षेत्रफळ गट हेक्टर (आकार वर्ग)							एकूण
			0.0 ते 0.5	0.5 ते 1.0	1.0 ते 2.0	2.0 ते 5.0	5.0 ते 10.0	10.0 ते 20.0	20.0 त अधिक	
2	(2)		(3)	(4)	(5)	(6)	(7)	(8)	(9)	(10)
1	वैयक्तिक धारण	संख्या	113186	33808	35297	36948	13272	4343	925	237779
		क्षेत्रफळ	20402	24596	51030	117012	91812	59236	28528	392616
2	संयुक्त धारण	संख्या	931	353	405	504	274	225	73	2765
		क्षेत्रफळ	171	259	593	1632	1932	2871	17326	24784
3	संस्था धारण	संख्या	19	9	11	9	8	7	13	76
		क्षेत्रफळ	4	6	16	30	49	88	2126.0	2319
4	एकूण धारण	संख्या	114136	34170	35713	37461	13554	4575	1011	240620
		क्षेत्रफळ	20577	24861	51639	118674	93793	62195	47980	419719
5	पूर्णपणे ओलिताखालील	संख्या	472	23	23	21	0	0	0	539
		क्षेत्रफळ	35	10	18	30	0	0	0	93
6	पूर्णपणे जिराईत धारण	संख्या	112983	33730	35032	36460	13084	4302	947	236538
		क्षेत्रफळ	12653	12274.0	21949.0	38974	23756	12924	8554.0	131084
7	अंशतः ओलिताखालील धारण क्षेत्र	संख्या	268	371	623	945	457	261	58	2983
		क्षेत्रफळ	68	175	510	1456	757	766	464	4196
		ओलिताखालील	24	48	112	240	84	110	138	756
8	एकूण पिकाखालील क्षेत्र	ओलिताखालील	35	10	18	30	0	0	0	93
		जिराईत	12653	12274	21949	38974	23756	12924	8554	131084
		एकूण	12688	12284	21967	39004	23756	12924	8554	131177

आधार : राज्य शासनाच्या कृषि विभागाने 1990-91 मध्ये घेतलेल्या कृषि गणनेतील सांख्यिकी तक्ते.

तक्ता क्रमांक - 6.12
कृषि अवजारे

जिल्हा - सिंधुदुर्ग

संदर्भ वर्ष : 1997
(परिमाण - संख्या)

अ. क्र.	तालुका	नांगरांची संख्या		बैल गाड्यांची संख्या	ठसाचे चरक		ओलितासाठी		ट्रॅक्टर संख्या
		लाकडी	लोखंडी		शक्तीवर चालणारे	बैल मदतीने चालणारे	तेलावर चालणारे पंप	विद्युत् पंप	
(1)	(2)	(3)	(4)	(5)	(6)	(7)	(8)	(9)	(10)
1	देवगड	11682	244	173	-	-	337	163	-
2	वैभववाडी	8455	-	316	-	-	72	-	38
3	कणकवली	13781	49	289	2	-	38	222	11
4	मालवण	9934	115	251	1	-	188	397	12
5	वेंगुर्ला	5709	164	446	-	-	-	2933	8
6	कुडाळ	22284	66	336	-	7	378	521	4
7	सावंतवाडी	14187	168	430	1	-	131	710	25
8	दोडामार्ग	-	-	-	-	-	-	-	-
जिल्हा एकुण		86032	806	2241	4	7	1144	4946	98

आधार - कृषी गणना 1997

तक्ता क्रमांक - 6.13

पशुधन

जिल्हा - सिंधुदुर्ग

संदर्भ वर्ष : 1997

अ. क्र.	तालुका	विदेशी/संकरित गाई व बैल				
		अडीच वर्षावरील बैल				
		केवळ पैदाशी- करिता ठेवलेले वळू	पैदाशी व कामा करिता उपयोगात आणलेले	केवळ कामा- करिता उपयोगात आणलेले	पैदाशीसाठी अथवा कामासाठी उपयोगात न आणलेले	एकूण 3 ते 6
(1)	(2)	(3)	(4)	(5)	(6)	(7)
1	देवगड	-	15	86	2	103
2	वैभववाडी	6	69	121	-	196
3	कणकवली	5	31	216	8	260
4	मालवण	6	41	82	15	144
5	वेंगुर्ला	6	26	42	16	90
6	कुडाळ	16	114	216	33	379
7	सावंतवाडी	6	25	62	1	94
8	दोडामार्ग	-	-	-	-	-
जिल्हा एकूण		45	321	825	75	1266

तक्ता पुढे जाणू

तक्ता क्रमांक - 6.13

पशुधन

जिल्हा - सिंधुदुर्ग

संदर्भ वर्ष : 1997

अ. क्र.	तालुका	विदेशी /संकरित गाई व बैल					
		अडीच वर्षावरील गाई				विदेशी संकरित अडीच वर्षा पर्यंतची वासरे	एकूण विदेशी संकरित गाई व बैल
		दुभत्या	एकदाही न च्यायलेल्या व आटलेल्या	इतर	एकूण (8+9+10)		
(1)	(2)	(8)	(9)	(10)	(11)	(12)	(13)
1	देवगड	210	167	-	377	419	899
2	वेभववाडी	151	85	3	239	425	860
3	कणकवली	376	238	7	621	485	1366
4	मालवण	406	333	1	740	855	1739
5	वेंगुर्ला	208	116	15	339	474	903
6	कुडाळ	433	299	23	755	486	1620
7	सावंतवाडी	264	185	-	449	440	983
8	दोडामार्ग	-	-	-	-	-	0
जिल्हा एकूण		2048	1423	49	3520	3584	8370

तक्ता पुढे चालू --

तक्ता क्रमांक - 6.13

पशुधन

जिल्हा - सिंधुदुर्ग

संदर्भ वर्ष : 1997

अ. क्र.	तालुका	देशी गाई व बैल						
		तीन वर्षावरील बैल					तीन वर्षावरील गाई	
		केवळ पैदाशी करिता ठेवलेले वळू	पैदाशी व कामा करिता उपयोगात आणलेले	केवळ कामा करिता उपयोगात आणलेले	इतर	एकूण	दुभत्या	आटलेल्या व एकदाही न व्याय-लेल्या
(1)	(2)	(14)	(15)	(16)	(17)	(18)	(19)	(20)
1	देवगड	36	2547	17850	551	20984	4055	4578
2	वैभववाडी	22	1773	9269	354	11418	2634	1982
3	कणकवली	116	2676	19321	451	22564	5036	5568
4	मालवण	140	2196	9724	576	12636	2995	3170
5	वेंगुर्ला	33	426	9235	243	9937	2168	2695
6	कुडाळ	127	2607	16296	548	19578	3108	4102
7	सार्वतवाडी	216	2050	14697	296	17259	3838	5009
8	दोडामार्ग	-	-	-	-	-	-	-
जिल्हा एकूण		690	14275	96392	3019	114376	23834	27104

तक्ता प्र. १८ - वा. ११

तक्ता क्रमांक - 6.13

पशुधन

जिल्हा - सिंधुदुर्ग

संदर्भ वर्ष : 1997

अ. क्र.	तालुका	देशी गाई व बैल				विदेशी/ संकरित व देशी एकूण गाई व बैल (13+24)
		तीन वर्षावरील गाई		तीन वर्ष व त्या खालील देशी वासरे	एकूण देशी गाई व बैल (18+22+23)	
		इतर	एकूण गाई			
(1)	(2)	(21)	(22)	(23)	(24)	(25)
1	देवगड	49	8682	7806	37472	38371
2	वैभववाडी	4	4620	6187	22225	23085
3	कणकवली	98	10702	11501	44767	46133
4	मालवण	64	6229	7671	26536	28275
5	वेंगुर्ला	246	5109	5227	20273	21176
6	कुडाळ	262	7472	6753	33803	35423
7	सावंतवाडी	12	8859	8707	34825	35808
8	दोडामार्ग	-	-	-	-	-
जिल्हा एकूण		735	51673	53852	219901	228271

तक्ता क्रमांक - 6.13

पशुधन

जिल्हा - सिंधुदुर्ग

संदर्भ वर्ष : 1997

अ. क्र.	तालुका	म्हशी व. रेडे						
		तीन वर्षावरील रेडे					तीन वर्षावरील म्हशी ..	
		केवळ पैदाशी साठी ठेवलेले	पैदाशीसाठी व कामासाठी ठेवलेले	फक्त कामा साठी ठेवलेले	इतर	एकूण	दुभत्या	आटलेल्या व एकदाही न व्यायलेल्या
(1)	(2)	(26)	(27)	(28)	(29)	(30)	(31)	(32)
1	देवगड	14	717	3374	107	4212	2842	2763
2	वैभववाडी	7	412	600	53	1072	1852	1237
3	कणकवली	27	379	2291	79	2776	3159	2648
4	मालवण	21	758	2946	212	3937	2439	2109
5	वेंगुर्ला	15	127	1941	116	2199	1901	1906
6	कुडाळ	101	1187	4918	196	6402	4031	5252
7	सावंतवाडी	148	1202	6447	145	7942	4697	5012
8	दोडामार्ग	-	-	-	-	-	-	-
जिल्हा एकूण		333	4782	22517	908	28540	20921	20927

तक्ता पुढे आहे

तक्ता क्रमांक - 6.13

पशुधन

जिल्हा - सिंधुदुर्ग

संदर्भ वर्ष : 199

अ. क्र.	तालुका	म्हशी व रेडे				एकूण गोजातीय	मेढया
		तीन वर्षावरील म्हशी		रेडके तीन वर्षे व त्या खालील	एकूण म्हशी व रेडे (30+34+35)		
		इतर	एकूण				
(1)	(2)	(33)	(34)	(35)	(36)	(37)	(38)
1	देवगड	5	5610	4295	14117	52488	-
2	वैभववाडी	5	3094	3731	7897	30982	-
3	कणकवली	74	5881	4983	13640	59773	-
4	मालवण	19	4567	4425	12929	41204	71
5	वेंगुर्ला	231	4038	3528	9765	30941	-
6	कुडाळ	148	9431	5896	21729	57152	-
7	सावंतवाडी	14	9723	7117	24782	60590	143
8	दोडामार्ग	-	-	-	-	-	-
जिल्हा एकूण		496	42344	33975	104859	333130	214

तक्ता क्रमोक - 6.13

पशुधन

जिल्हा - सिधुदुर्ग

संदर्भ वर्ष : 1997

अ. क्र.	तालुका	बक-या	घोडे व शिगरे	इतर पशुधन	एकूण पशुधन	एकूण कॉबडया	एकूण कुक्कुट पक्षी
(1)	(2)	(39)	(40)	(41)	(42)	(43)	(44)
1	देवगड	5504	-	-	57992	121466	121466
2	वैभववाडी	4940	-	-	35922	68372	68372
3	कणकवली	3661	-	385	63819	136230	136230
4	मालवण	4978	-	550	46803	140847	140847
5	वैंगुर्ला	2635	-	767	34343	56234	56234
6	कुडाळ	7920	-	67	65139	152514	152514
7	सावंतवाडी	6653	-	979	68365	183939	183939
8	दोडामार्ग	-	-	-	0	-	-
जिल्हा एकूण		36291	0	2748	372383	859602	859602

आधार - पशुगणना - 1997

तक्ता क्रमांक - 6.14

पशुवैद्यकीय संस्था

जिल्हा - सिंधुदुर्ग

संदर्भ वर्ष-2004-05

अ. क्र.	तालुका	पशुवैद्यकीय सर्व-चिकित्सालय	पशुवैद्यकीय दवाखाने (राज्य तथा स्थानिक स्तर)	पशुवैद्यकीय प्रथमोपचार केंद्र/लघु पशुवैद्यकीय सर्व चिकित्सालये	पशुरोग अन्वेषण प्रयोगशाळा (राज्य तथा स्थानिक स्तर)/कुक्कुटशट उपकेंद्र	फिरती पशुरोग नियंत्रण पथके/जि.कृ.रे.केंद्र	फिरते पशु वैद्यकीय दवाखाने
(1)	(2)	(3)	(4)	(5)	(6)	(7)	(8)
1	देवगड	-	12	-	-	-	1
2	वेभववाडी	-	9	-	-	-	1
3	कणकवली	1	14	-	1	1	1
4	मालवण	-	10	1	-	-	1
5	वेंगुर्ला	-	8	1	-	-	1
6	कुडाळ	-	19	1	-	-	1
7	सावंतवाडी	-	12	1	-	-	1
8	दोडामार्ग	-	6	-	-	-	-
जिल्हा एकूण		1	90	4	1	1	7

तक्ता पुढे चालू.

राज्य पशुवैद्यकीय संस्थान
पशुवैद्यकीय संस्थान

जिल्हा - सिंधुदुर्ग

संदर्भ वर्ष-2004-05

अ. क्र.	तालुका	दक्षता पथके / तपासणी नाका	अ. क्र.		पशु पैदास केंद्र	सघन कुक्कुट विकास गट	मेष पैदास केंद्र	शेळी पैदास केंद्र
			कृत्रिम रेतन केंद्रे	कृत्रिम रेतन उपकेंद्रे				
(1)	(2)	(9)	(10)	(11)	(12)	(13)	(14)	(15)
1	देवगड	-	-	-	-	-	-	-
2	वैभववाडी	-	-	-	-	-	-	-
3	कणकवली	-	-	-	-	-	-	-
4	मालवण	-	-	-	-	-	-	-
5	वेंगुर्ला	-	-	-	-	-	-	-
6	कुडाळ	-	-	-	-	-	-	-
7	सावंतवाडी	-	-	-	-	-	-	-
8	दोडामार्ग	-	-	-	-	-	-	-
जिल्हा एकूण		-	-	-	-	-	-	-

आधार - जिल्हा उपसंचालक पशुसंवर्धन, सिंधुदुर्ग

तक्ता क्रमांक - 6.15

मान्यताप्राप्त पशुवध गृहे आणि त्यात कत्तल केलेल्या पशूंची संख्या

जिल्हा - सिंधुदुर्ग

संदर्भ वर्ष 2004-05

अ. क्र.	तालुका	पशुवध गृहांची संख्या	कत्तल केलेले पशू (संख्या)						
			बैल	महिष वर्गीय	मेंढ्या मेंढे	शेंढ्या / बाकड	डुकरे	इतर	एकूण
-1	(2)	(3)	(4)	(5)	(6)	(7)	(8)	(9)	(10)
1	देवगड	-	-	-	-	-	-	-	-
2	वैभववाडी	-	-	-	-	-	-	-	-
3	कणकवली	-	-	-	-	-	-	-	-
4	मालवण	1	-	-	245	386	-	-	631
5	वेंगुर्ला	-	-	-	-	-	-	-	-
6	कुडाळ	-	-	-	-	-	-	-	-
7	सावंतवाडी	1	-	-	2522	2220	-	-	4742
8	दोडामार्ग	-	-	-	-	-	-	-	-
जिल्हा एकूण		2	-	-	2767	2606	-	-	5373

टीप : कणकवली नगर पंचायत व वेंगुर्ला नगर पालिका या क्षेत्रात सरकारमान्य कत्तलखाने नाहीत.

आधार : महानगरपालिका(सर्व)/ नगरपालिका(सर्व)

तक्ता क्रमांक - 6.16

वनक्षेत्र

जिल्हा - सिंधुदुर्ग

संदर्भ वर्ष 2004-05

(क्षेत्र चौ. कि. मी.)

अ.क्र. (1)	विभाग (2)	राखीव (3)	संरक्षित (4)	अवर्गीकृत (5)	एकूण (6)
1	महसूल विभाग	0	0	0	0
2	वन विभाग	165	0	392	557
जिल्हा एकूण		165	0	392	557

आधार :- मुख्य वन संरक्षक, महाराष्ट्र राज्य, नागपूर

८६६)

सकता क्रमांक - 6.17
मुख्य व गौण वन उत्पादने

जिल्हा - सिंधुदुर्ग

संदर्भ वर्ष - 2004-05

अ. क्र.	वन उत्पादने	एकूण उत्पादन	विक्री केलेले एकूण उत्पादन	एकूण विक्रीचे मूल्य (मागील शिल्लकी उत्पादन धरून) (हजार रुपयांत)
(1)	(2)	(3)	(4)	(5)
1	इमारती लाकूड (हजार घमी)	189	119	474
2	जळाऊ लाकूड (हजार घमी)	62	44	12
3	चंदन लाकूड (हजार घमी)	-	-	-
4	गौण वन उत्पादने			
	अ) बांबू (संख्या)	-	-	-
	ब) गवत इत्यादी (क्विंटल)	9	9	1
	क) विडी पाने (स्टॅ.बॅग)	-	-	-
	ड) डिक (क्विंटल)	-	-	-
5	इतर			
	1) शिकेकाई	194	194	27
	2) कोकम/ओट/सुपारी (क्विंटल)	89	89	73
	3) काजू/फळे (क्विंटल)	145	145	104
	4) हिरडा/बेहडा (क्विंटल)	80	80	4
	5) आंबा नग	460	460	4
	6) नारळ नग	215	215	1
	7) फणस नग	180	180	2
	8) तमालपत्र (क्विंटल)	181	181	32
	9) इतर (परफिट फी, महसूल, पास फी, इतर जमा, सायवानी, बेलपाने, कडीपत्ता, जायफळ, तमालपत्र, शेंबेसाहू, घायपात, फाटे, गुलतुरा व इतर)	500	500	1
6	एकूण गौण उत्पादने (4+5)			249
	जिल्हा एकूण (1+2+3+6)	0	0	735

आधार - उपवनसंरक्षक, सावंतवाडी

जिल्हा - सिंधुदुर्ग

संदर्भ वर्ष - 2004-05

अ. क्र.	तालुका	नदीची लांबी (किमी)	मत्स्य व्यवसायासाठी अनुकूल क्षेत्र (तळी, सरोवरे व जलाशये)		मत्स्य व्यवसाया-खाली आणलेले एकूण क्षेत्र (हेक्टर)	भूजल मत्स्य उत्पादन (मे.टन.)	पकडलेल्या माशांची उत्पादकास मिळालेली किंमत (लाख रुपयांत)	मत्स्य व्यवसाय क्षेत्रासाठी वापरलेले मत्स्यबीज (लाखांत)	मत्स्य व्यवसाय सहकारी संस्था	
			संख्या	एकूण क्षेत्र (हेक्टर)					संख्या	सभासदांची संख्या
(1)	(2)	(3)	(4)	(5)	(6)	(7)	(8)	(9)	(10)	(11)
1	देवगड		1	12.00	12.00	-	-	0.60	-	-
2	वैभववाडी		3	33.52	33.52	2.5	0.38	1.31	-	-
3	कणकवली		5	125.80	125.80	-	-	2.60	3	236
4	मालवण		1	26.50	26.50	-	-	1.20	-	-
5	वेंगुर्ला		1	19.80	19.80	-	-	0.75	-	-
6	कुडाळ		8	172.24	172.24	8.75	1.31	4.90	3	157
7	सावंतवाडी		2	54.90	54.90	3.8	0.57	1.50	-	-
8	दोडामार्ग		1	24.28	24.28	-	-	0.10	-	-
जिल्हा एकूण		248	22	469.04	469.04	15.05	2.26	12.96	6	393

आधार :- जिल्हा मत्स्यव्यवसाय विकास अधिकारी, सिंधुदुर्ग

सागरी मत्स्य व्यवसाय

जिल्हा सिंधुदुर्ग

संदर्भ वर्ष - 200-05

अ. क्र.	तालुका	किना-याची लांबी (कि.मी.)	सागरी मच्छीमारी व्यवसाय करणा-या गावांची/ वाड्यांची संख्या	मासे उतरविण्या-साठी केंद्र (संख्या)	सागरी मत्स्य उत्पादन (मेट्र टन)	पकडलेल्या माशांची उत्पादकास मिळालेली किंमत (लाख रुपयांत)	माशांचा वापर (मेट्र टन)	
							उन्हात वाळवलेले	खारयलेले
(1)	(2)	(3)	(4)	(5)	(6)	(7)	(8)	(9)
1	देवगड	-	32	12	6734	1447.88	680	725
2	वैभववाडी	-	-	-	-	-	-	-
3	कणकवली	-	-	-	-	-	-	-
4	मालवण	-	29	13	9706	2086.89	980	1046
5	वेंगुर्ला	-	19	12	4376	940.88	441	471
6	कुडाळ	-	3	-	-	-	-	-
7	सावंतवाडी	-	3	1	100	21.5	10	11
8	दोडामार्ग	-	-	-	-	-	-	-
जिल्हा एकूण		129	86	38	20916	4497.15	2111	2253

टिप:- तालुकानिहाय किना-याची लांबी उपलब्ध नाही. तालुका वैभववाडी, कणकवली व दोडामार्ग येथे मासे उतरविणारे केंद्र नसल्याने मत्स्योत्पादन देण्यात आलेले नाही.

आधार:- उपसंचालक (सांख्यिकी)मत्स्यव्यवसाय, विभाग मुंबई.

दुग्ध विकास सभासद संख्या

जिल्हा - सिंधुदुर्ग

संदर्भ वर्ष - 2004-05

अ. क्र.	तालुका	दुग्ध विकास सहकारी संस्थांची संख्या	त्यांची एकूण सभासद संख्या	वर्षभरात संकलित केलेले दूध		शीत गृहांची संख्या	शीत गृहांची क्षमता (000 लिटर)
				एकूण (000 लिटर)	प्रतिदिन (सरासरी 000लिटर)		
(1)	(2)	(3)	(4)	(5)	(6)	(7)	(8)
1	देवगड	1	46	18.00	0.048	0	0
2	वैभववाडी	6	650	97.00	0.266	0	0
3	कणकवली	5	340	82.00	0.227	1	20
4	मालवण	7	814	101.00	0.276	0	0
5	बेंगुर्ला	4	407	76.00	0.208	0	0
6	कुडाळ	4	4126	293.00	0.802	0	0
7	सावंतवाडी	6	671	83.00	0.226	1	5
8	दोडामार्ग	0	0	0.00	0.000	0	0
जिल्हा एकूण		33	7054	750.00	2.053	2	25

आधार -- जिल्हा दुग्धशाळा विकास अधिकारी, सिंधुदुर्ग.

तक्ता क्रमांक - 7.1
विविध प्रकारच्या सहकारी संस्था

जिल्हा - सिंधुदुर्ग

संदर्भ : 31 मार्च 2005

अ.क्र.	सहकारी संस्थेचा प्रकार	संस्था	
1	कृषि पतसंस्था (एकूण)	228	
	1.1 जिल्हा मध्यवर्ती सहकारी बँका	1	
	1.2 प्राथमिक कृषी सहकारी संस्था	226	
	1.3 शेतकरी सेवा संस्था	0	
	1.4 लॅम्स सहकारी संस्था (आदिवासी सहकारी संस्था)	0	
	1.5 धान्य बँका	0	
	1.6 इतर	1	
2	बिगर - कृषी पतसंस्था (एकूण)	189	
	2.1 नागरी बँका	2	
	2.2 नागरी पतसंस्था	140	
	2.3 कर्मचारी पतसंस्था	47	
	2.4 इतर बिगर-कृषी पतसंस्था	0	
3	पणन संस्था (एकूण)	44	
	3.1 जिल्हा पणन संस्था	3.11 सर्वसाधारण उद्देशीय	1
		3.12 विशेष उद्देशीय	0
	3.2 प्राथमिक पणन संस्था	3.21 सर्वसामान्य तालुका खरेदी विक्री संघ	8
		3.22 विशेष पणन संस्था	35
3.3 इतर पणन संस्था	0		
4	एकूण उत्पादक सहकारी संस्था	248	
	4.1 साखर कारखाने	0	
	4.2 इतर शेती प्रक्रिया संस्था	10	
	4.3 विणकर संस्था	0	
	4.4 विणकर संस्था (हातमाग)	0	
	4.5 औद्योगिक वसाहती (संस्था)	3	
	4.6 इतर औद्योगिक संस्था	67	
	4.7 दुग्ध व्यवसाय संस्था	99	
	4.8 मत्स्यव्यवसाय संस्था	33	
	4.9 सहकारी सूत गिरण्या	0	
	4.10 उपसा जलसिंचन संस्था	18	
4.11 इतर उत्पादक संस्था	18		
5	सामाजिक सेवा सहकारी संस्था	295	
	5.1 ग्राहक भांडारे	45	
	5.2 गृहनिर्माण संस्था	84	
	5.3 कामगार कंत्राटदार संस्था	55	
	5.4 इतर सहकारी संस्था	111	
एकूण संस्था (1 ते 5)		1004	

आधार :- जिल्हा उपनिबंधक, सहकारी संस्था, सिंधुदुर्ग

तक्ता क्रमांक - 7.2
सहकारी संस्थांची वित्तीय स्थिती

जिल्हा - सिंधुदुर्ग

संदर्भ : 31 मार्च 2005

अ. क्र.	बाब	परिमाण	संख्या
(1)	(2)	(3)	(4)
1	सहकारी संस्थांची संख्या	संख्या	1004
2	एकूण सभासद संख्या	हजार	408
3	भरणा झालेले भागभांडवल		535589
	3.1 शासकीय भाग भांडवल	रुपये	53895
	3.2 स्वनिधी	रुपये	121052
	3.3 एकूण	रुपये	174947
4	ठेवी	रुपये	5582981
5	खेळते भांडवल	रुपये	8775505
6	31 मार्च रोजी येणे कर्ज	रुपये	2425790
7	वर्षभरात केलेले कर्जवाटप	रुपये	2408557
8	खरेदीची किंमत	रुपये	344390
9	विक्रीची किंमत	रुपये	459797
10	नफा/तोटा		
	10.1 नफ्यातील संस्था	संख्या	642
	10.2 नफ्याची रक्कम	रुपये	97350
	10.3 तोट्यातील संस्था	संख्या	361
	10.4 तोट्याची रक्कम	रुपये	7655
	10.5 ना-नफा, ना-तोटा झालेल्या संस्था	संख्या	1

आधार :- जिल्हा उपनिबंधक, सहकारी संस्था, सिंधुदुर्ग

तक्ता क्रमांक - 7.3

सहकारी संस्थांची लेखापरीक्षण वर्गाप्रमाणे संख्या

जिल्हा - सिंधुदुर्ग

संदर्भ : 31 मार्च 2005

अ. क्र.	तालुका	लेखापरीक्षण वर्गाप्रमाणे सहकारी संस्था				वर्गीकरण न केलेल्या	लेखापरीक्षण न झालेल्या	एकूण सहकारी संस्था
		अ	ब	क	ड			
(1)	(2)	(3)	(4)	(5)	(6)	(7)	(8)	(9)
1	देवगड	14	33	20	2	1	23	93
2	वैभववाडी	1	35	14	0	2	11	63
3	कणकवली	7	26	12	5	2	104	156
4	मालवण	8	42	27	6	19	36	138
5	वेंगुर्ला	0	10	19	2	6	61	98
6	कुडाळ	9	34	26	3	4	128	204
7	सावंतवाडी	13	73	70	1	0	95	252
8	दोडामार्ग	0	0	0	0	0	0	0
जिल्हा एकूण		52	253	188	19	34	458	1004

आधार :- जिल्हा विशेष लेखापरीक्षक, सहकारी संस्था वर्ग-1, सिंधुदुर्ग.

तक्ता क्रमांक - 7.4

राज्य/जिल्हा नगरीय क्षेत्र असलेल्या सार्वजनिक बँकांचे कार्य

जिल्हा - सिंधुदुर्ग

संदर्भ : 31 मार्च 2005

(रुपये हजाराला)

अ. क्र.	बाब		बँक शाखा			
			महाराष्ट्र राज्य सहकारी बँक, मुंबई	जिल्हा मध्यवर्ती सहकारी बँक लि.	जिल्हा औद्योगिक सहकारी बँक.	राज्य कृषी व ग्रामीण विकास बँक
1	(2)		(3)	(4)	(5)	(6)
1	बँक शाखा (संख्या)		-	67	-	7
2	सभासद	2.1 संस्था सभासद	-	851	-	115
		2.2 वैयक्तिक सभासद	-	93	-	10017
3	भाग भांडवल		-	71106	-	6368
4	राखीव व इतर निधी		-	301362	-	13659
5	ठेवी		-	4014375	-	2584
6	खेळते भांडवल		-	4654147	-	93269
7	अल्प मुदतीची कर्जे वाटप	7.1 रोख पत	-	673057	-	-
		7.2 बचतिलेखी निधी	-	96688	-	-
		7.3 एकूण (7.1+7.2)	-	769745	-	-
		7.4 पैकी कृषि कर्जे	-	203670	-	-
8	मध्यम मुदतीची कर्जे वाटप		-	81835	-	-
9	दीर्घ मुदतीची कर्जे		-	9782	-	-
10	येणे कर्जे	10.1 अल्प मुदतीची कर्जे	-	1743359	-	-
		10.2 मध्यम मुदतीची कर्जे	-	272330	-	-
		10.3 दीर्घ मुदतीची कर्जे	-	304385	-	42159
11	थकलेले कर्जे	11.1 अल्प मुदतीची कर्जे	-	177930	-	-
		11.2 मध्यम मुदतीची कर्जे	-	33934	-	-
		11.3 दीर्घ मुदतीची कर्जे	-	151	-	6192

आधार :- जिल्हा उपनिबंधक, सहकारी संस्था, सिंधुदुर्ग

तक्ता क्रमांक - 7.5
सहकारी संस्थांचे कार्य

जिल्हा - सिंधुदुर्ग

संदर्भ : 31.3.2005
(रुपये - हजाराने)

अ. क्र.	तालुका	संस्थांची संख्या	सभासद संख्या					भाग नोंदवला (रुपये)	स्तंभ-9 एका शारकीय मागभाडवला (रुपये)	राखीव आणि इतर निधी (रुपये)	संस्थेने धेतलेली एकूण मजणे (रुपये)
			अत्यल्प खातेदार	अल्प खातेदार	मोठे खातेदार	इतर सभासद	एकूण				
(1)	(2)	(3)	(4)	(5)	(6)	(7)	(8)	(9)	(10)	(11)	(12)
संस्था प्रकार - प्राथमिक कृषि सहकारी संस्था											
1	देवगड	34	9577	4995	3611	7665	25848	5620	40	6534	32340
3	वैभववाडी	25	3301	2413	2594	3415	11680	6847	--	3156	18183
3	कणकवली	38	6890	7224	4569	3921	22604	8744	--	6998	37652
4	मालवण	28	5687	5465	4288	2338	18278	9810	--	6524	42002
5	वेंगुर्ला	23	6515	3804	3342	1934	15595	8001	--	8257	39405
6	कुडाळ	34	8167	9202	4611	3117	22097	14706	--	7518	37470
7	सावंतवाडी	44	8441	5480	6694	3629	24244	14111	--	11188	39422
8	दोडमार्ग	--	--	--	--	--	--	--	--	--	--
एकूण		226	48578	38583	29709	26019	140346	67839	40	50175	246474
संस्था प्रकार - शेतकरी सेवा संस्था											
1	--	--	--	--	--	--	--	--	--	--	--
2	--	--	--	--	--	--	--	--	--	--	--
3	--	--	--	--	--	--	--	--	--	--	--
एकूण		--	--	--	--	--	--	--	--	--	--
संस्था प्रकार - आदिवासी सहकारी संस्था											
1	--	--	--	--	--	--	--	--	--	--	--
2	--	--	--	--	--	--	--	--	--	--	--
3	--	--	--	--	--	--	--	--	--	--	--
4	--	--	--	--	--	--	--	--	--	--	--
5	--	--	--	--	--	--	--	--	--	--	--
6	--	--	--	--	--	--	--	--	--	--	--
एकूण		--	--	--	--	--	--	--	--	--	--

एकूण ४८

तक्ता क्रमांक - 7.5
सहकारी संस्थांचे कार्य

जिल्हा - सिंधुदुर्ग

संवर्ष : 31.3.2005
(रुपये - हजारात)

अ. क्र.	तालुका	खेळते भांडवल (रुपये)	एकूण दिलेली कर्जे		योगे कर्ज		एकूण कर्जाची थकबाकी		3 वर्षांपेक्षा कमी वर्षे कर्जाची थकबाकी		3 वर्षांपेक्षा अधिक वर्षे कर्जाची	
			कर्जदार सभासद संख्या	कर्जाची रक्कम (रुपये)	थकबाकी दार संख्या	रक्कम (रुपये)	थकबाकी दार संख्या	रक्कम (रुपये)	थकबाकी दार संख्या	रक्कम (रुपये)	थकबाकी दार संख्या	रक्कम (रुपये)
(1)	(2)	(13)	(14)	(15)	(16)	(17)	(18)	(19)	(20)	(21)	(22)	(23)
संस्था प्रकार - प्राथमिक कृषि सहकारी संस्था												
1	देवगड	51411	2955	20333	7450	30292	7450	30292	3560	28460	3890	1832
3	वैभववाडी	34527	3358	9147	2791	9079	2791	9079	2412	7328	379	1751
3	कणकवली	61952	3844	84320	4889	27395	5164	27395	3204	17650	1960	9745
4	मालवण	56444	2946	31174	4825	33887	4825	33887	2719	23236	2106	10651
5	वेंगुला	64538	2875	39345	1115	19608	1115	19608	677	14092	438	5516
6	कुडाळ	64852	3299	34396	5224	28591	5331	28591	3089	21953	2242	6638
7	सावंतवाडी	87966	7180	41116	4398	31282	5295	31282	3164	18359	2131	12922
8	दोडामार्ग	-	-	-	-	-	-	-	-	-	-	-
एकूण		421690	26457	209831	30692	180134	31971	180134	18825	131078	13146	49055
संस्था प्रकार - शेतकरी सेवा संस्था												
1	--	--	--	--	--	--	--	--	--	--	--	--
2	--	--	--	--	--	--	--	--	--	--	--	--
3	--	--	--	--	--	--	--	--	--	--	--	--
एकूण												
संस्था प्रकार - आदिवासी सहकारी संस्था												
1	--	--	--	--	--	--	--	--	--	--	--	--
2	--	--	--	--	--	--	--	--	--	--	--	--
3	--	--	--	--	--	--	--	--	--	--	--	--
4	--	--	--	--	--	--	--	--	--	--	--	--
5	--	--	--	--	--	--	--	--	--	--	--	--
6	--	--	--	--	--	--	--	--	--	--	--	--
एकूण												

टिप: दोडामार्ग तालुक्याची माहिती सावंतवाडी तालुक्यामध्ये समाविष्ट आहे. आधार : जिल्हा उपनिबंधक, सहकारी संस्था, सिंधुदुर्ग

तक्ता क्रमांक - 7.6

बिगर-कृषी सहकारी पत संस्थांचे कार्य

जिल्हा - सिंधुदुर्ग

संदर्भ : 31.3.2005

(रुपये - हजारात)

अ. क्र.	बाब	संस्था प्रकार					
		प्राथमिक सहकारी बँका		इतर बिगर - कृषी पतसंस्था			
		नागरी बँका	कर्मचारी पतपेढी आणि इतर	नागरी बँका	कर्मचारी पतपेढी	इतर (नागरी पतपेढी)	
(1)	(2)	(3)	(4)	(5)	(6)	(7)	
1	संस्था संख्या	2	--	--	47	140	
2	सभासद संख्या	28140	--	--	20996	92201	
3	भाग भांडवल (रुपये)	20684	--	--	211337	87918	
4	राखीव व इतर निधी (रुपये)	9122	--	--	89718	59027	
5	ठेवी (रुपये)	456293	--	--	526067	914439	
6	खेळते भांडवल (रुपये)	536606	--	--	1081287	1124591	
7	कर्जे (रुपये)	7.1 दिलेली कर्जे	287073	--	--	934541	724256
		7.2 वसूल कर्जे	308125	--	--	760921	557321
		7.3 येणे कर्जे	286461	--	--	920702	861856
		7.4 थकित कर्जे	52247	--	--	2762	79733

आधार :- जिल्हा उपनिबंधक, सहकारी संस्था, सिंधुदुर्ग

तक्ता क्रमांक - 7.7

जिल्हा आणि प्राथमिक पणन सहकारी संस्थांचे कार्ये

जिल्हा - सिंधुदुर्ग

संदर्भ : 31.3.2005

(रुपये-हजारात)

अ. क्र.	जिल्हा आणि प्राथमिक पणन संस्था	संस्था संख्या	सभासद संख्या	खेळते भांडवल (रुपये)	खरेदीची किंमत (रुपये)			विक्रीची किंमत (रुपये)		
					कृषी उत्पादन	शेतीच्या गरजेच्या वस्तू	उपभागाच्या वस्तू	मालक म्हणून	अडत्या म्हणून	एकूण
(1)	(2)	(3)	(4)	(5)	(6)	(7)	(8)	(9)	(10)	(11)
1	जिल्हा पातळीवरील	1	9699	4982	29	23	8860	10848	-	10848
2	प्राथमिक पणन	35	5373	35169	191	0	13	4891	6836	11727
1	देवगड	1	2314	16248	0	170	6959	731	23005	23736
2	वैभववाडी	1	853	976	0	4269	0	99	4627	4726
3	कणकवली	1	918	20195	617	14806	44249	5000	--	5000
4	मालवण	1	2054	6356	0	7301	16605	71024	--	71024
5	वेगुर्ला	1	2298	7236	0	27998	3646	26745	--	26745
6	कुडाळ	1	1069	17481	1993	198	46060	58734	2000	60734
7	सावंतवाडी	2	998	5187	1259	10067	8474	21074	600	21674
8	दोडामार्ग	0	0	0	0	0	0	0	0	0
जिल्हा एकूण		44	25576	113830	4089	64832	134866	199146	37068	236214

तक्ता पुढे बाबू

तक्ता क्रमांक - 7.7

जिल्हा आणि प्राथमिक पणन सहकारी संस्थांचे कार्ये.

जिल्हा - सिंधुदुर्ग

संदर्भ : 31.3.2005

(रुपये-हजारात)

अ. क्र.	जिल्हा आणि प्राथमिक पणन संस्था	कृषी उत्पादनाची विक्री (अडते व मालक म्हणून) (रुपये)							
		भात व तांदूळ	गहू	इतर अन्नधान्ये	कापूस	गळिताची धान्ये	डाळी	इतर	एकूण
(1)	(2)	(12)	(13)	(14)	(15)	(16)	(17)	(18)	(19)
1	जिल्हा पातळीवरील	-	-	-	-	-	-	-	-
2	प्राथमिक पणन	1365	--	3662	--	--	--	632	5659
1	देवगड	--	--	1897	--	--	--	--	1897
2	चैमववाडी	--	--	--	--	--	--	371	371
3	कणकवली	1650	--	--	--	512	--	--	2162
4	मालवण	--	--	--	--	--	--	--	--
5	वेंगुर्ला	245	--	--	--	22	--	8655	8922
6	कुडाळ	1594	--	--	--	1710	--	--	3304
7	सावंतवाडी	2531	--	2096	--	--	--	7959	12586
8	दोडामार्ग	0	0	0	0	0	0	0	0
	जिल्हा एकूण	7385	--	7655	0	2244	0	17617	34901

तक्ता क्रमांक - 7.7

जिल्हा आणि प्राथमिक पणन सहकारी संस्थांचे कार्ये.

जिल्हा - सिंधुदुर्ग

संदर्भ : 31.3.2005

(रुपये-हजारात)

अ. क्र.	जिल्हा आणि प्राथमिक पणन संस्था	शेतीला आवश्यक वस्तूंची विक्री (अडते व मालक म्हणून)					उपभोग्य वस्तूंची एकूण विक्री (रुपये)
		खते	बियाणे	कृषी औजारे	इतर	एकूण	
(1)	(2)	(20)	(21)	(22)	(23)	(24)	(25)
1	जिल्हा पातळीवरील	1805	--	60	--	1865	9807
2	प्राथमिक पणन	23	3	--	--	26	--
1	देवगड	25360	871	--	--	26231	--
2	वैभववाडी	3680	133	--	--	3813	--
3	कणकवली	11404	3235	285	--	14924	49776
4	मालवण	6114	195	41	21	6371	17575
5	वेंगुर्ला	19445	312	1585	721	22063	6215
6	कुडाळ	12472	448	1710	2331	16961	49523
7	सावंतवाडी	8133	746	147	825	9851	2680
8	दोडामार्ग	0	0	0	0	0	0
जिल्हा एकूण		88436	5943	3828	3898	102105	135576

टिप : दोडामार्ग तालुक्याची माहिती सावंतवाडी तालुक्यामध्ये समाविष्ट आहे.

आधार :- जिल्हा उपनिबंधक, सहकारी संस्था, सिंधुदुर्ग

तक्ता क्रमांक - 7.8

नियंत्रित बाजारपेठातील कृषि मालाची वार्षिक आवक.

जिल्हा: सिंधुदुर्ग

संदर्भ: 31/3/2005

(रुपये हजारात)

अ. क्र.	तालुका	कृषी उत्पन्न बाजार समित्यांची संख्या	उपबाजार पेठांची संख्या	भात		तांदूळ		नागली	
				आवक (टन)	मूल्य (रुपये)	आवक (टन)	मूल्य (रुपये)	आवक (टन)	मूल्य (रुपये)
(1)	(2)	(3)	(4)	(5)	(6)	(7)	(8)	(9)	(10)
1	देवगड	-	-	-	-	-	-	-	-
2	वैभववाडी	-	-	-	-	-	-	-	-
3	कणकवली	-	-	-	-	-	-	-	-
4	मालवण	-	-	-	-	-	-	-	-
5	वेंगुर्ला	-	-	-	-	-	-	-	-
6	कुडाळ	1	-	-	-	-	-	-	-
7	सावंतवाडी	-	-	-	-	-	-	-	-
8	दोडामार्ग	-	-	-	-	-	-	-	-
जिल्हा एकूण		1	-	-	-	-	-	-	-

तक्ता पुढे चालू.

तक्ता क्रमांक - 7.8

नियंत्रित बाजारपेठातील कृषि मालाची वार्षिक आवक.

जिल्हा:सिंधुदुर्ग

संदर्भ: 31/3/2005

(रुपये हजारात)

अ. क्र.	तालुका	गहू		बाजरी		ज्वारी		तूर	
		आवक (टन)	मूल्य (रुपये)	आवक (टन)	मूल्य (रुपये)	आवक (टन)	मूल्य (रुपये)	आवक (टन)	मूल्य (रुपये)
(1)	(2)	(11)	(12)	(13)	(14)	(15)	(16)	(17)	(18)
1	दैवगड	-	-	-	-	-	-	-	-
2	वैभववाडी	-	-	-	-	-	-	-	-
3	कणकवली	-	-	-	-	-	-	-	-
4	मालवण	-	-	-	-	-	-	-	-
5	वेंगुर्ला	-	-	-	-	-	-	-	-
6	कुडाळ	-	-	-	-	-	-	-	-
7	सावंतवाडी	-	-	-	-	-	-	-	-
8	चोडामार्ग	-	-	-	-	-	-	-	-
जिल्हा एकूण		-	-	-	-	-	-	-	-

तक्ता पुढे चालू.

तक्ता क्रमांक - 7.8

नियंत्रित बाजारपेठातील कृषि मालाची वार्षिक आवक

जिल्हा: सिंधुदुर्ग

संदर्भ: 31/3/2005

(रुपये हजारात)

अ. क्र.	तालुका	मूग		कुळीथ		कांदा		उडीद	
		आवक (टन)	मूल्य (रुपये)	आवक (टन)	मूल्य (रुपये)	आवक (टन)	मूल्य (रुपये)	आवक (टन)	मूल्य (रुपये)
(1)	(2)	(19)	(20)	(21)	(22)	(23)	(24)	(25)	(26)
1	देवगड	-	-	-	-	-	-	-	-
2	वैभववाडी	-	-	-	-	-	-	-	-
3	कणकवली	-	-	-	-	-	-	-	-
4	मालवण	-	-	-	-	-	-	-	-
5	वेंगुर्ला	-	-	-	-	-	-	-	-
6	कुडाळ	-	-	-	-	-	-	-	-
7	सावंतवाडी	-	-	-	-	-	-	-	-
8	दोडामार्ग	-	-	-	-	-	-	-	-
जिल्हा एकूण		-	-	-	-	-	-	-	-

टिप : कृषी उत्पन्न बाजार समिती नव्यानेच स्थापन झाल्यामुळे त्यामध्ये अजून व्यवहार चालू झालेले नाहीत. आधार - जिल्हातील सर्व कृषी उत्पन्न बाजार समित्या.

तक्ता क्रमांक - 8.1

विद्युतीकरण झालेल्या शहरांची व गावांची संख्या आणि त्यांची लोकसंख्या

जिल्हा - सिंधुदुर्ग

संदर्भ : 31 मार्च 2005

अ. क्र.	यंत्रणा	जिल्ह्यातील एकूण		विद्युतीकरण झालेली गावे		विद्युतीकरण झालेली शहरे		एकूण विद्युतीकरण झालेली गावे व शहरे	
		गावे	शहरे	संख्या	लोकसंख्या लाखात	संख्या	लोकसंख्या लाखात	संख्या	लोकसंख्या लाखात
(1)	(2)	(3)	(4)	(5)	(6)	(7)	(8)	(9)	(10)
1	महाराष्ट्र राज्य विद्युत मंडळ	743	5	736	7.85	5	0.82	741	8.69
2	खाजगी विद्युत कंपनी	-	-	-	-	-	-	-	-
जिल्हा- एकूण		743	5	736	7.85	5	0.82	741	8.69

आधार- अधीक्षक अभियंता, महाराष्ट्र राज्य विद्युत मंडळ, सिंधुदुर्ग

टिप - जिल्ह्यातील गावे/ शहरे आणि लोकसंख्या 2001 च्या जनगणनेनुसार देण्यात आलेली आहेत. तसेच सिंधुदुर्ग जिल्ह्यातील सावंतवाडी तालुक्यातील आक्नोडे, पाल, शिरगे, पाटये अशी चार गावे व कणकवली तालुक्यातील सांगवे व कुडाळ तालुक्यातील केंद्र खुर्द व केंद्र बुद्रुक अशी एकूण सात गावे धरण प्रस्ताखाती गेल्यामुळे त्या सात गावांत विज पुरवठा करणेत आलेला नाही.

तक्ता क्रमांक - 8.2

विजेचा वापर

जिल्हा - सिंधुदुर्ग

संदर्भ : 2004- 2005

अ. क्र.	विजेच्या वापराचा प्रकार	वोज निर्मितीच्या प्रकारनिहाय विजेचा वापर (1000 किलो वॅट तास)			
		थर्मल	हायड्रो	इतर	एकूण
(1)	(2)	(3)	(4)	(5)	(6)
1	घरगुती	-	-	-	77736(49.87)
2	व्यापारी कामासाठी लघुशक्तीसाठी	-	-	-	34042(21.84)
3	औद्योगिक	-	-	-	10474(06.72)
4	सार्वजनिक दिवाबत्ती	-	-	-	106(0.07)
5	कृषि	-	-	-	29792(19.11)
6	इतर	-	-	-	3733(02.39)
7	एकूण	-	-	-	155883(100%)
8	कनेक्शन्सची संख्या (लाखात)	-	-	-	216967

टिप- औष्णिक जल व इतर विद्युत निर्मिती, तार वाहिन्यांचे संक्रमण एकमेकांत जोडले असल्याने त्यानुसार विजेच्या वापराची आकडेवारी देता येत नाही.

आधार- अधीक्षक अभियंता, महाराष्ट्र राज्य विद्युत मंडळ, कुडाळ.

तक्ता क्रमांक - 8.3

प्रकार व पृष्ठभाग यानुसार रस्त्यांची लांबी

(लांबी :- कि.मी.मध्ये)

संदर्भ - 31 मार्च 2005

जिल्हा:-सिंधुदुर्ग

अ. क्र.	बाब	रस्त्याचा प्रकार							
		राष्ट्रीय महामार्ग	प्रमुख राज्य महामार्ग	राज्य महामार्ग	प्रमुख जिल्हा रस्ते	इतर जिल्हा रस्ते	ग्रामीण रस्ते	इतर	एकूण रस्त्याची लांबी
(1)	(2)	(3)	(4)	(5)	(6)	(7)	(8)	(9)	(10)
1	सिमेंट काँक्रीट								
	अ) सा.बां.वि.	-	-	-	-	-	-	-	-
	ब) जिल्हा परिषद	-	-	-	-	-	-	-	-
	क) न.पा./म.न.पा.	-	-	-	-	-	-	8.52	8.52
2	डांबरी								
	अ) सा.बां.वि.	107.91	151.69	532.62	299.73	-	-	-	1091.95
	ब) जिल्हा परिषद	-	-	-	533.19	446.38	1058.4	-	2037.97
	क) न.पा./म.न.पा.	-	1.35	27.08	-	-	-	79.52	107.95
3	खडीचे								
	अ) सा.बां.वि.	-	-	-	17.88	-	-	-	17.88
	ब) जिल्हा परिषद	-	-	-	49.32	76.14	845.39	-	970.85
	क) न.पा./म.न.पा.	-	-	-	-	-	-	10.65	10.65
4	इतर माल वापरून केलेले								
	अ) सा.बां.वि.	-	-	-	-	-	-	-	-
	ब) जिल्हा परिषद	-	-	-	3.9	10.09	492.93	-	506.92
	क) न.पा./म.न.पा.	-	-	-	-	-	-	6.94	6.94
5	एकूण लांबी								
	अ) सा.बां.वि.	107.91	151.69	532.62	317.61	-	-	-	1109.83
	ब) जिल्हा परिषद	-	-	-	586.41	532.61	2396.72	-	3515.74
	क) न.पा./म.न.पा.	-	1.35	27.08	-	-	-	105.63	134.06
	जिल्हा एकूण	107.91	153.04	559.70	904.02	532.61	2396.72	105.63	4759.63

आधार :- 1) कार्यकारी अभियंता, सार्वजनिक बांधकाम विभाग सावंतवाडी / कणकवली

2) कार्यकारी अभियंता, सार्वजनिक बांधकाम विभाग, जिल्हा परिषद सिंधुदुर्ग.

3) नगरपालिका सावंतवाडी, मालवण, वेंगुर्ला

तक्ता क्रमांक - 8.4

मोटार वाहनांची आणि परवानाधारकांची संख्या

जिल्हा - सिंधुदुर्ग

संदर्भ - 31 मार्च 2005

अ. क्र.	बाब	एकूण वाहने	इंधनाच्या प्रकारानुसार वाहने		
			डिझेल	पेट्रोल	सी.एन.जी.
(1)	(2)	(3)	(4)	(5)	(6)
प्रवासी वाहने					
1	बसेस	358	358	-	-
2	मोटारी आणि स्टेशन वॅगन्स	3539	859	2680	-
3	जीप	766	710	56	-
4	टॅक्सी	23	7	16	-
5	तीन चाकी वाहने (रिक्षा)				
	3-सीटर	8140	67	8073	-
	6-सीटर	347	347	-	-
6	दुचाकी वाहने	38783	22	38761	-
7	रुग्णवाहिका	51	42	9	-
8	शाळेच्या बसेस	14	14	-	-
9	खाजगी सेवा वाहने	29	29	-	-
एकूण प्रवासी वाहने		52050	2455	49595	0
माल वाहतूक वाहने					
1	चार चाकी	1232	1201	31	-
2	तीन चाकी	1032	335	697	-
3	ट्रॅक्टर्स	270	270	-	-
4	जोड वाहने	317	317	-	-
5	इतर	1419	1419	-	-
एकूण माल वाहतूक वाहने		4270	3542	728	0
जिल्ह्यातील एकूण वाहने		56320	5997	50323	0
परवानाधारकांची संख्या					
1	दुचाकी वाहने	-	-	-	-
2	हलकी वाहने	1004	-	-	-
3	जड वाहने	1021	-	-	-
4	रिक्षा परवान्यांची संख्या	5625	-	-	-

आधार - प्रादेशिक परिवहन अधिकारी सिंधुदुर्ग

तक्ता क्रमांक - 8.5

महाराष्ट्र राज्य मार्ग परिवहन महामंडळाची प्रवासी वाहतूक

जिल्हा - सिंधुदुर्ग

संदर्भ वर्ष-2004-05

अ.क्र.	बाब	आकडेवारी
(1)	(2)	(3)
1	वर्ष अखेरीस मार्गांची संख्या	670
2	मार्गांची एकूण लांबी (कि.मी.)	40196
3	मार्गांची सरासरी लांबी.(कि.मी.)	59.99
4	वर्षातील अस्तित्वात असलेल्या बसगाड्यांची संख्या	373
5	रस्त्यावर धावणा-या बस गाड्यांची दैनिक सरासरी संख्या	351
6	प्रवाशांची दैनिक सरासरी (संख्या हजारात)	169
7	वाहतुकीमुळे वर्षात मिळालेले उत्पन्न (रुपये हजारात)	574662
8	दर प्रवाशांमार्गे मिळालेले सरासरी उत्पन्न (रुपये दर दिवशी)	9.32

आधार - विभागीय नियंत्रक, रा. प. सिंधुदुर्ग विभाग कणकवली

पोस्ट आणि दूरध्वनी सेवा चांची लाकाडेवारी

जिल्हा - सिंधुदुर्ग

संदर्भ - 31 मार्च 2005

अ. क्र.	तालुका	पोस्टांची संख्या	तारघरांची संख्या	पत्रपेट्यांची संख्या	पोस्टमनांची संख्या	पोस्टाची सुविधा असलेल्या गावांची संख्या	वैयक्तिक दूरध्वनी संख्या			सार्वजनिक दूरध्वनी केंद्रांची संख्या (PCO)
							ग्रामीण	नागरी	एकूण	
(1)	(2)	(3)	(4)	(5)	(6)	(7)	(8)	(9)	(10)	(11)
1	देवगड	58	-	229	48	58	5876	-	5876	217
2	वैभववाडी	19	-	113	43	19	981	-	981	54
3	कणकवली	52	-	254	58	52	3362	3858	7220	570
4	मालवण	53	-	258	53	53	3368	2941	6309	398
5	वेंगुर्ला	31	-	129	49	31	3278	1751	5029	273
6	कुडाळ	68	-	134	59	68	4208	3983	8191	471
7	सावंतवाडी	71	-	206	68	71	4977	5049	10026	664
8	दोडामार्ग	19	-	91	27	19	1808	-	1808	58
एकूण जिल्हा		371	-	1414	405	371	27858	17582	45440	2705

आधार:- 1) अधीक्षक, पोस्ट व तारघर, मालवण

अ. क्र.	उद्योग गट	संके- तांक	कारखाने संख्या			सरासरी 6 मधील कारखान्यातील कामगार संख्या		काम केलेल्या श्रम दिनांची एकूण संख्या (हजारमा)	प्रपन्न न पाठविणारे घालू कारखाने	
			नैदणी कारखाने	बंद	प्रसन्न पाठविणारे घालू	एकूण	पेकी श्रिया		संख्या	कामगार संख्या
(1)	(2)	(3)	(4)	(5)	(6)	(7)	(8)	(9)	(10)	(11)
1	शेतीसंबंधी सेवा (रोपवाटिकर रोपे तयार करणे व फलोत्पादन)	-	-	-	-	-	-	-	-	-
2	गुरे पालन	-	-	-	-	-	-	-	-	-
3	कृषी व पशुसंवर्धन सेवा (पशुवैद्यकीय सोडून)	-	-	-	-	-	-	-	-	-
4	मासे, मटन, फळे व भाज्यांमाला यांचे उत्पादन व त्यावर प्रक्रिया करणे व साठवण करणे	151	9	6	3	17	0	3903	0	0
5	दुधाचे पदार्थ तयार करणे	152	2	0	0	0	0	0	2	60
6	गिरणीद्वारे पीठ, भात, दाळ इ. धान्यावर प्रक्रिया करून उत्पादन	-	-	-	-	-	-	-	-	-
7	पाव, बिस्किटे, केक वगैरे अन्नपदार्थांचे उत्पादन	154	28	10	13	564	507	159001	5	195
8	मादक पेय पदार्थांचे उत्पादन	155	16	3	11	73	7	18411	2	9
9	सुती कापडांचे उत्पादन, सूत कातणे, कापड विणणे व त्यावरील प्रक्रिया	171	1	1	0	0	0	0	0	0
10	लाकूड चिरकाम	201	43	6	27	125	0	34135	10	28
11	कापडांची उत्पादने (तयार कापडे धरून)	231	1	1	0	0	0	0	0	0
12	तयार रेडिमेड कापडांचे उत्पादन (वुलनचे कापडे सोडून)	-	-	-	-	-	-	-	-	-
13	चापड्यांचे उत्पादन व बैंग	-	-	-	-	-	-	-	-	-
14	पादत्राणांचे उत्पादन (दुरुस्ती सोडून)	-	-	-	-	-	-	-	-	-

तक्ता क्रमांक - 9.1
कारखान्यातील कामगारांची दैनिक सरासरी संख्या

सा-सिध्दुर्ग

संदर्भ वर्ष : 2004

अ. क्र.	उद्योग गट	संके- तांक	कारखाने संख्या			स्तांभ 6 मधील कारखान्यातील कामगार संख्या		काम केलेल्या श्रम दिनांची एकूण संख्या (हजारता)	प्रपत्र न पाठविणारे घालू कारखाने	
			नोंदणी झालेले	बंद	प्रकृत पाठविणारे घालू	एकूण	पेकी स्त्रिया		संख्या	कामगार संख्या
(1)	(2)	(3)	(4)	(5)	(6)	(7)	(8)	(9)	(10)	(11)
15	साकूड कापणे व फळ्या तयार करणे (प्लायवूड सोडून)	-	-	-	-	-	-	-	-	-
16	लाकडाच्या फळ्या; प्लायवूड व त्यापासून वस्तू बनविणे	-	-	-	-	-	-	-	-	-
17	कगद व कागदापासून तयार होणा-या वस्तूंचे उत्पादन	-	-	-	-	-	-	-	-	-
18	वर्तमान पत्रांची छपाई व प्रकाशन	-	-	-	-	-	-	-	-	-
19	छपाई आणि त्या संबंधीचे सेवा	-	-	-	-	-	-	-	-	-
20	दगडी कोळशाचे उत्पादन	-	-	-	-	-	-	-	-	-
21	पेट्रोलियम पदार्थांचे शुद्धीकरण, एल. पी. जी. गॅस, मेणबत्या तयार करणे इत्यादी	241	3	1	1	9	0	2690	1	5
23	रासायनिक वस्तूंचे उत्पादन उदा. मिनाइल, टरपेटाइन, इत्यादी (रासायनिक खते सोडून)	242	3	1	2	14	7	3337	0	0
24	इतर रासायनिक वस्तूंचे उत्पादन.	-	-	-	-	-	-	-	-	-
25	मनुष्य निर्मित तंतूंचे उत्पादन	-	-	-	-	-	-	-	-	-
26	रबर उत्पादन (टायर, ट्यूब उत्पादने)	251	1	0	0	0	0	0	1	8
27	प्लॉस्टिक उत्पादने (पार्श्व, सूटकेस इत्यादी)	252	2	0	1	8	0	1200	1	3
28	काच आणि काचेच्या वस्तूंचे उत्पादन	269	12	3	7	186	65	49378	2	56
29	अघातू खनिज पदार्थांचे उत्पादन	-	-	-	-	-	-	-	-	-

एकता टाबॉक - 9.1
कारखान्यातील कामगारांची दैनिक सरासरी संख्या

वित्त-सिध्दुर्न

संदर्भ वर्ष : 2004

अ. क्र.	उद्योग गट	संके- तांक	कारखाने संख्या			सतत 6 मधील कारखान्यातील कामगार संख्या		काम केलेल्या अथवा दिनांची एकूण संख्या (इजाजत)	प्रयत्न न पाठविणारे घालू कारखाने	
			निंदणी इन्व्हेने	बंद	प्रयत्न पाठविणारे चालू	एकूण	पेकी क्रिया		संख्या	कामगार संख्या
(1)	(2)	(3)	(4)	(5)	(6)	(7)	(8)	(9)	(10)	(11)
30	प्राथमिक स्वरूपाचे लोखंड तयार करणे	271	1	0	1	475	7	146669	0	0
31	घातूचे अंतःकाम (सोने घांटी इतर घातू पासून दागिने बनविणे)	273	1	1	0	0	0	0	0	0
32	नॉनफेरस घातूचे अंतःकाम	-	-	-	-	-	-	-	-	-
33	फॅब्रिकेटेड स्ट्रक्चरल घातू उत्पादन (रोलिंग शटर, दरवाजा, छिदक्या, शिजो-या, इत्यादी)	289	3	0	2	46	16	14043	1	12
34	इतर फॅब्रिकेटेड घातूचे उत्पादन (शेतीची अवजारे, नट-बोल्ट, कुलूपे, इत्यादी)	-	-	-	-	-	-	-	-	-
35	सामान्य उपयोगासाठी यंत्र व यांत्रिक सामग्रीचे उत्पादन (वाहतूक मशिनरी वगळून)	-	-	-	-	-	-	-	-	-
36	विशेष उपयोगासाठी यंत्र व यंत्र सामग्रीचे उत्पादन (संशोधना उपयोगासाठी)	-	-	-	-	-	-	-	-	-
37	घरगुती उपयोगासाठी सामान्य-या वस्तूचे उत्पादन	-	-	-	-	-	-	-	-	-
38	स्वयंस्फूर्त उपयोगी वस्तूचे उत्पादन, जसे टंकलेखन यंत्र, गणकयंत्र, इत्यादी	-	-	-	-	-	-	-	-	-
39	इलेक्ट्रिक मोटर, जनरेटर, ट्रान्स्मिशन इत्यादी वस्तूचे उत्पादन	291	1	0	1	17	0	5100	0	0

तक्ता क्रमांक - 9.1

कारखान्यातील कामगारांची दैनिक सरासरी संख्या

जिल्हा-सिंधुदूर्ग

संदर्भ वर्ष : 2004

अ. क्र.	उद्योग गट	संके- तांक	कारखाने संख्या			स्तंभ 6 मधील कारखान्यातील कामगार संख्या		काम केलेल्या श्रम दिनांची एकूण संख्या (हजारात)	प्रपत्र न पाठविणारे चालू कारखाने	
			नवीन झालेले	बंद	प्रपत्र पाठविणारे चालू	एकूण	येको स्थिर		संख्या	कामगार संख्या
(1)	(2)	(3)	(4)	(5)	(6)	(7)	(8)	(9)	(10)	(11)
40	विद्युत यंत्र सामग्री व त्याचे सुटे भागांचे उत्पादन	292	2	0	2	55	1	17025	0	0
41	वायरचे उत्पादन	-	-	-	-	-	-	-	-	-
42	विद्युत दिव्यांचे उत्पादन	-	-	-	-	-	-	-	-	-
43	इतर विद्युत उपकरणांचे उत्पादन	-	-	-	-	-	-	-	-	-
44	इलेक्ट्रॉनिक वस्तूंचे उत्पादन जसे वॉल्व, ट्यूब व इतर इलेक्ट्रॉनिक सुटेभाग	300	1	1	0	0	0	0	0	0
45	इलेक्ट्रॉनिक वस्तूंचे उत्पादन जसे, दूरध्वनिवाणी संच, रेडिओ इत्यादी	-	-	-	-	-	-	-	-	-
46	दूरध्वनिवाणी, रेडिओ यांचे रिसिक्टर, रेकॉर्डिंग करिता आवश्यक वस्तूंचे उत्पादन	-	-	-	-	-	-	-	-	-
47	कैलक्रीय उपकरणांचे उत्पादन	-	-	-	-	-	-	-	-	-
48	फोटोग्राफी व चष्मा उद्योगांच्या वस्तू व साहित्याचे उत्पादन	-	-	-	-	-	-	-	-	-
49	मोटर वाहन उत्पादने	-	-	-	-	-	-	-	-	-
50	मोटर वाहनाच्या बाहेरील भागांचे उत्पादन	-	-	-	-	-	-	-	-	-
51	वाहनकुकीच्या साधनांच्या सुट्या भागांचे उत्पादन	-	-	-	-	-	-	-	-	-
52	जहाजांची निर्मिती व दुकस्ती	-	-	-	-	-	-	-	-	-
53	विमान व विमानाचे सुटे भाग बनविणे व जुळविणे	-	-	-	-	-	-	-	-	-

तक्ता क्रमांक - 9.1

कारखान्यातील कामगारांची दैनिक सरासरी संख्या

जिल्हा-सिध्दपूर

संदर्भ वर्ष : 2004

अ. क्र.	उद्योग गट	संके- तांक	कारखाने संख्या			स्तंभ 6 मधील कारखान्यातील कामगार संख्या		काम केलेल्या श्रम दिनांची एकूण संख्या (हंगारात)	प्रयत्न न पाठविणारे घालू कारखाने	
			नविणी झालेले	बंद	प्रथम पाठविणारे चालू	एकूण	पेको रित्या		संख्या	कामगार संख्या
(1)	(2)	(3)	(4)	(5)	(6)	(7)	(8)	(9)	(10)	(11)
54	इतर बगिच्या न केलेल्या वाहतूकीच्या साधनांची निर्मिती	-	-	-	-	-	-	-	-	-
55	फर्निचर तयार करणे	361	2	1	1	6	0	1700	0	0
56	इतर उत्पादन उद्योग (दागदागिने तयार करणे, श्वेलरी, सोन्या चांदीचे दागिने तयार करणे)	-	-	-	-	-	-	-	-	-
57	विद्युत शक्तीचे उत्पादन	410	1	0	1	4	0	1358	0	0
58	गॅसचे उत्पादन व वाटप	-	-	-	-	-	-	-	-	-
59	पाण्याची साठवणूक, शुद्धीकरण व पुरवठा	-	-	-	-	-	-	-	-	-
60	मोटर वाहने दुरुस्ती व देखभाल	502	10	0	8	339	16	121633	2	80
61	पेट्रोलियम पदार्थांची किंवा कोळ	505	3	0	2	29	0	9300	1	7
62	घाऊक व्यापारातील दलाल	511	1	0	0	0	0	0	1	7
63	वैयक्तिक व घरगुती वस्तूंची	-	-	-	-	-	-	-	-	-
64	वाहतूक व वाहतूकीला सहायक सुविधा (ट्रॅक्टर एन्जनीज इत्यादि)	-	-	-	-	-	-	-	-	-
65	आर्किटेक्चरल, अभियांत्रिकी व तांत्रिक कार्य	-	-	-	-	-	-	-	-	-
66	मलनिःसारण, ड्रेनेज व इतर साफसफाई विषयक सेवा	-	-	-	-	-	-	-	-	-
जिल्हा एकूण		-	145	33	83	1967	626	588883	29	470

आधार - औद्योगिक सुरक्षा व आरोग्य संघालनालय, मुंबई

तक्ता क्रमांक - 9.2

रोजगार व स्वयंरोजगार मार्गदर्शन केंद्रांतील आकडेवारी

जिल्हा सिंधुदुर्ग

संदर्भ वर्ष : 2004

अ. क्र.	बाब	संख्या
(1)	(2)	(3)
1	जाहीर केलेल्या रिकाम्या जागांची संख्या	294
2	रोजगार स्वयंरोजगार मार्गदर्शक केंद्राचा उपयोग करणारे मालक	88
3	मागील वर्ष अखेरीस पटावरील उमेदवार	43701
4	चालू वर्षात नवीन नोंदणी केलेले उमेदवार	9191
5	नोकरी मिळालेले उमेदवार	52
6	वर्ष अखेरीस पटावरील उमेदवार	52557
7	नोकरी मिळालेले उमेदवार	
	अ) खाजगी क्षेत्र	52
	ब) सार्वजनिक क्षेत्र	222
	क) एकूण	274
8	नोकरी मिळालेले उमेदवार	
	अ) अनुसूचित जाती/ अनुसूचित जमाती	41
	ब) इतर	233
	क) एकूण	274
9	रोजगार स्वयंरोजगार योजनेअंतर्गत लाभ प्राप्त झालेले उमेदवार	
	अ) रोजगार	274
	ब) स्वयंरोजगार	61
10	रोजगार स्वयंरोजगार मार्गदर्शक केंद्रातील व्यवसाय मार्गदर्शन केंद्र	
	1) वैयक्तिक मार्गदर्शन/ व्यक्तिशः अगर गटामध्ये सल्ला दिलेले	7010
	2) रोजगार स्वयंरोजगार मार्गदर्शक केंद्रामध्ये घेण्यात आलेल्या गटांची चर्चा	88
	3) मार्गदर्शन केलेल्या अर्जदारांना नोकरी विषयी/ प्रशिक्षणासाठी/ उमेदवारांसाठी दिलेल्यांची संख्या	-

आधार - जिल्हा रोजगार व स्वयंरोजगार मार्गदर्शन केंद्र, सिंधुदुर्ग

तक्ता क्रमांक - 9.3

शासकीय व स्थानिक स्वराज्य संस्थांतील कर्मचा-यांची संख्या

जिल्हा - सिंधुदुर्ग

संदर्भ वर्ष : 2004

अ. क्र.	बाब	पदांचा तपशील	शासकीय	जिल्हा परिषद	महानगर पालिका	नगर परिषद
(1)	(2)	(3)	(4)	(5)	(6)	(7)
1	वर्ग - अ	एकूण मंजूर पदे	302	135	--	0
		भरलेली पदे	228	110	--	0
		पैकी स्त्रिया	19	8	--	0
2	वर्ग - ब	एकूण मंजूर पदे	782	1161	--	6
		भरलेली पदे	557	1015	--	6
		पैकी स्त्रिया	91	242	--	उ.ना.
3	वर्ग - क	एकूण मंजूर पदे	4066	5014	--	128
		भरलेली पदे	3404	4521	--	128
		पैकी स्त्रिया	464	2154	--	उ.ना.
4	वर्ग - ड	एकूण मंजूर पदे	1757	720	--	188
		भरलेली पदे	1519	607	--	188
		पैकी स्त्रिया	120	92	--	उ.ना.
5	एकूण	मंजूर पदे	6907	7030	--	322
		भरलेली पदे	5708	6253	--	322
		पैकी स्त्रिया	694	2496	--	उ.ना.
6	*इतर वर्ग-इ कर्मचारी	एकूण मंजूर पदे	1404	2729	--	61
		भरलेली पदे	663	2564	--	61
		पैकी स्त्रिया	60	2237	--	उ.ना.
7	एकूण	मंजूर पदे (5+6)	8311	9759	--	383
		भरलेली पदे	6371	8817	--	383
		पैकी स्त्रिया	754	4733	--	उ.ना.

टीप (*)- 'इतर' यामध्ये कार्यव्ययी आस्थापनेवरील, आकस्मिक खर्चातील रोजगार दिले जाणारे, रोजदारीवरील, अंशकालीन, मानसेवी आणि वरील वर्गात समाविष्ट न झालेले कर्मचारी यांचा समावेश आहे.

आधार - अर्थ व सांख्यिकी संचालनालय, मुंबई

तक्ता क्रमांक - 9.4
निरनिराळ्या उद्योगांतील रोजगार

जिल्हा - सिंधुदुर्ग

संदर्भ वर्ष :2004-05

अ. क्र.	उद्योग गट	राष्ट्रीय उद्योग संकेतांक	एकूण आस्थापनांची संख्या	माहिती देणा-या आस्थापनांची संख्या	कर्मचारी संख्या			
					शासकीय	निम-शासकीय	खाजगी	एकूण
(1)	(2)	(3)	(4)	(5)	(6)	(7)	(8)	(9)
1	कृषी	0	17	17	626	31	0	657
2	खाणकाम	10	1	1	0	0	16	16
3	वस्तुनिर्माण	20 ते 39	32	32	68	5	1707	1780
4	वीज निर्मिती, गॅस, पाणी व सांडपाणी सेवा	40 ते 49	10	10	871	890	-	1761
5	बांधकाम	50	14	14	-	-	326	326
6	घाऊक व किरकोळ व्यापार व हॉटेल व्यवसाय	60 ते 69	81	81	1432	3234	710	5376
7	परिवहन, गोदामे आणि दळणवळण	70 ते 75	41	41	2700	1442	-	4142
8	वित्त पुरवठा, विमा स्थावर मालमत्ता आणि व्यापार विषयक सेवा	80 ते 83	174	174	811	5242	3519	9572
9	सामूहिक, सामाजिक व व्यक्तिगत सेवा	90 ते 99	6	6	28	162	68	258
जिल्हा एकूण			376	376	6536	11006	6346	23888

आधार - जिल्हा रोजगार व स्वयंरोजगार मार्गदर्शन केंद्र, सिंधुदुर्ग

तक्ता क्रमांक - 9.5
कृषी व बिगर-कृषी उद्योग

जिल्हा - सिंधुदुर्ग

संदर्भ वर्ष : 1998

अ. क्र.	वाव	* कृषी उद्योग			बिगर-कृषी			कृषी व बिगर-कृषी एकूण		
		ग्रामीण	नागरी	एकूण	ग्रामीण	नागरी	एकूण	ग्रामीण	नागरी	एकूण
(1)	(2)	(3)	(4)	(5)	(6)	(7)	(8)	(9)	(10)	(11)
1	उद्योगांची संख्या									
	1.1 स्वकार्यरत उद्योग**	2765	132	2897	20371	3658	24029	23136	3790	26926
	1.2 आस्थापना***	469	105	574	6148	2395	8543	6617	2500	9117
	1.3 एकूण	3234	237	3471	26519	6053	32572	29753	6290	36043
2	मालकांच्या प्रकारानुसार उद्योग									
	2.1 सहकारी	4	0	4	235	73	308	239	73	312
	2.2 सार्वजनिक	11	-	11	1658	223	1881	1669	223	1892
	2.3 खाजगी	3219	237	3456	24626	5757	30383	27845	5994	33839
3	मालकांचा विशेष सामाजिक गट (एकूण संस्थांची टक्केवारी)									
	3.1 अनुसूचित जाती	11.32	0.84	10.60	7.77	3.83	7.03	8.15	3.72	7.38
	3.2 अनुसूचित जमाती	1.86	1.69	1.84	11.00	2.63	1.40	1.20	2.59	1.44
4	जागेविरहित कार्यान्वित असलेल्या उद्योगांची एकूणशी टक्केवारी	32.53	67.08	34.89	16.41	13.72	15.92	18.17	15.72	17.74
5	शक्तीवर चालणा-या उद्योगांची एकूण उद्योगांशी टक्केवारी	12.77	45.14	14.98	20.98	22.98	21.36	20.09	23.82	20.74
6	सर्वसाधारणपणे काम करणा-या कामगारांची संख्या									
	6.1 एकूण कामगार	7316	1072	8388	57192	16391	73583	64508	17463	81971
	6.2 वेतनावर काम करणारे कामगार	1267	670	1937	22337	8911	31248	23604	9581	33185
	6.3 वेतनावरील कामगारांची एकूण कामगारांशी टक्केवारी	17.32	62.05	23.09	39.06	54.37	42.47	36.59	54.86	40.48
	6.4 कामगारांची प्रति उद्योग सरासरी संख्या	2	5	2	2	3	2	2	3	2

टीप :- *कृषी उत्पादन व मळे वगळून कृषी संबंधित उद्योग, ** पगारावर एकही कर्मचारी नसलेले उद्योग

*** ज्या उद्योगात कर्मिक्तकमी एकतरी व्यक्ती पगारावर काम करते असे उद्योग

आधार :- अर्थ व सांख्यिकी संचालनालय, महाराष्ट्र शासन, मुंबई (आर्थिक गणना-1998)

तक्ता क्रमांक: 9.6

प्रमुख उद्योग गटानुसार उद्योगांची आणि नियमित काम करणाऱ्या कामगारांची संख्या

जिल्हा - सिंधुदुर्ग

संदर्भ वर्ष : 1998

अ. क्र.	उद्योग गट	ग्रामीण		नागरी		एकूण	
		उद्योग	कामगार	उद्योग	कामगार	उद्योग	कामगार
(1)	(2)	(3)	(4)	(5)	(6)	(7)	(8)
1	कृषी	3234	7316	237	1072	3471	8388
2	खनिज उत्पादन व खाणकाम	58	484	5	10	63	494
3	वस्तुनिर्माण	5008	12162	636	2162	5644	14324
4	बीज, गॅस आणि पाणी पुरवठा	2	9	0	0	2	9
5	बांधकाम	1747	3722	127	255	1874	3977
6	घाऊक व्यापार	2469	5111	283	803	2752	5914
7	किरकोळ व्यापार	8501	14421	2595	5051	11096	19472
8	उपाहारगृहे आणि हॉटेल्स	1373	3220	367	1070	1740	4290
9	वाहतूक	1845	2368	395	594	2240	2962
10	साठवण आणि गोदामविषयक	6	25	9	22	15	47
11	दळणवळण	146	320	110	302	256	622
12	वित्तीय, विमा, स्थावर मालमत्ता आणि व्यावसायिक सेवा	250	896	167	717	417	1613
13	सामूहिक, सामाजिक व व्यक्तिगत सेवा	5114	14454	1359	5405	6473	19859
14	इतर सेवा (इतरत्र वर्गीकरण न केलेल्या)	0	0	0	0	0	0
15	बिगर- कृषी उद्योग गट (एकूण)	0	0	0	0	0	0
सर्व प्रमुख उद्योग गट (एकूण)		29753	64508	6290	17463	36043	81971

आधार :- अर्थ व सांख्यिकी संचालनालय, महाराष्ट्र शासन, मुंबई (आर्थिक गणना - 1998)

तक्ता क्रमांक 9.7

महत्त्वाच्या उद्योग गटानुसार कृषी व विंगर - कृषी आस्थापनांची व त्यातील कामगारांची संख्या

जिल्हा - सिंधुदुर्ग

संदर्भ वर्ष : 1998

अ. क्र.	उद्योग गट संकेतांक	उद्योग गट	आस्थापना			आस्थापनेवरील कामगार		
			ग्रामीण	नागरी	एकूण	ग्रामीण	नागरी	एकूण
(1)	(2)	(3)	(4)	(5)	(6)	(7)	(8)	(9)
1	0	कृषी	469	105	574	2006	826	2832
2	1	खाणकाम व दगडकाम	45	1	46	456	4	460
3	2 व 3	वस्तुनिर्माण	968	273	1241	5733	1593	7326
4	4	बीज, गॅस व पाणी पुरवठा	2	0	2	9	0	9
5	5	बांधकाम	336	42	378	1477	129	1606
6	6	घाऊक व्यापार	437	134	571	2036	597	2633
7	6	किरकोळ व्यापार	1375	869	2244	4689	2792	7481
8	6	उपाहारगृहे व हॉटेल्स	388	205	593	1596	819	2415
9	7	वाहतूक	198	77	275	530	222	752
10	7	साठवण व गोदाम विषयक	6	7	13	25	19	44
11	7	दळणवळण	67	52	119	223	231	454
12	8	त्रितीय, विमा, स्यावर	497	100	597	2662	629	3291
2	1	मालमत्ता आणि व्यावसायिक सेवा	45	1	46	456	4	460
13	2 व 3	सामूहिक, सामाजिक व व्यक्तिगत सेवा	2229	635	2864	10726	4475	15201
4	4	बीज, गॅस व पाणी पुरवठा	2	0	2	9	0	9
14	10	इतर	0	0	0	0	0	0
5	5	एकूण	6617	2500	9117	30158	12336	42494

आधार :- अर्थ व सांख्यिकी संचालनालय, महाराष्ट्र शासन, मुंबई (आर्थिक गणना-1998)

तक्ता क्रमांक - 10.1

शैक्षणिक संस्थांची (शाळा / महाविद्यालय इ.) संख्या

जिल्हा - सिंधुदुर्ग

संदर्भ वर्ष 2003-04

अ. क्र.	तालुका	बान	प्राथमिक संस्था					माध्यमिक संस्था				
			शासकीय	स्थानिक संस्था	खाजगी		एकूण	शासकीय	स्थानिक संस्था	खाजगी		एकूण
					अनुदानित	विना अनुदानित				अनुदानित	विना अनुदानित	
(1)	(2)	(3)	(4)	(5)	(6)	(7)	(8)	(9)	(10)	(11)	(12)	(13)
1	देवगड	एकूण पैकी मुलांभरिता	-	222	-	2	224	-	-	24	1	25
2	वेपकवाडी	एकूण पैकी मुलांभरिता	-	111	-	1	112	-	-	12	2	14
3	कणकवाडी	एकूण पैकी मुलांभरिता	1	226	3	1	231	-	-	15	4	19
	मासवण	एकूण पैकी मुलांभरिता	-	212	9	2	223	-	-	27	-	27
5	बेंगुर्ला	एकूण पैकी मुलांभरिता	-	140	-	2	142	-	-	14	-	14
6	कुडाळ	एकूण पैकी मुलांभरिता	-	246	5	2	253	-	-	20	3	23
7	सावंतवाडी	एकूण पैकी मुलांभरिता	-	213	7	5	225	1	-	18	7	26
8	दोडमार्ग	एकूण पैकी मुलांभरिता	-	97	1	2	100	-	-	14	2	16
	एकूण जिल्हा	एकूण पैकी मुलांभरिता	1	1467	25	17	1511	1	-	144	19	164

तक्ता पुढे चालू.

तक्ता क्रमांक - 10.1 (पुढे चालू)

जिल्हा - सिंधुदुर्ग

संदर्भ वर्ष: 2003-04

अ. क्र.	तालुका	बाब	उच्च माध्यमिक संस्था				कनिष्ठ व वरिष्ठ महाविद्यालय (सर्वे)				एकूण शैक्षणिक संस्था		
			शासकीय	स्थानिक संस्था	खाजगी		एकूण	शासकीय	स्थानिक संस्था	खाजगी			
					अनुदानित	विना अनुदानित				अनुदानित		विना अनुदानित	
(1)	(2)	(3)	(14)	(15)	(16)	(17)	(18)	(19)	(20)	(21)	(22)	(23)	(24)
1	देवगाड	एकूण पेकी मूल्यांकनरिता	-	-	3	-	3	-	-	1	1	2	5
2	वैभववाडी	एकूण पेकी मूल्यांकनरिता	-	-	3	-	3	-	-	1	-	1	4
3	कणकवली	एकूण पेकी मूल्यांकनरिता	-	-	7	-	7	-	-	2	-	2	9
	मालवण	एकूण पेकी मूल्यांकनरिता	-	-	4	-	4	-	-	1	-	1	5
5	वेंगुर्ला	एकूण पेकी मूल्यांकनरिता	-	-	2	-	2	-	-	1	-	1	3
6	कुडाळ	एकूण पेकी मूल्यांकनरिता	-	-	9	-	9	-	-	1	-	1	10
7	सावंतवाडी	एकूण पेकी मूल्यांकनरिता	-	-	7	-	7	-	-	2	-	2	9
8	दोडामार्ग	एकूण पेकी मूल्यांकनरिता	-	-	3	-	3	-	-	-	1	1	4
	एकूण जिल्हा	एकूण पेकी मूल्यांकनरिता	-	-	38	-	38	-	-	9	-	11	49

आधार - 1) शिक्षण संचालनालय, म.रा. पुणे 2) शिक्षणाधिकारी (प्राथमिक) जिल्हा परिषद सिंधुदुर्ग

तक्ता क्रमांक - 10.2
शैक्षणिक संस्थांतील शिक्षक

संदर्भ वर्ष: 2003-04

अ. क्र.	तालुका	बाब	प्राथमिक शिक्षक					माध्यमिक शिक्षक				
			शासकीय	स्थानिक संस्था	खाजगी		एकूण	शासकीय	स्थानिक संस्था	खाजगी		एकूण
					अनुदानित	विना अनुदानित				अनुदानित	विना अनुदानित	
(1)	(2)	(3)	(4)	(5)	(6)	(7)	(8)	(9)	(10)	(11)	(12)	(13)
1	देवगाड	एकूण	0	585	10	9	604	0	0	296	28	324
		पैकी स्त्रिया	0	220	2	6	228	0	0	59	6	65
2	वैभववाडी	एकूण	0	277	4	3	284	0	0	134	7	141
		पैकी स्त्रिया	0	80	3	1	84	0	0	18	0	18
3	कणकवली	एकूण	4	715	16	17	752	0	0	232	15	247
		पैकी स्त्रिया	0	403	10	16	429	0	0	44	6	50
4	मालवण	एकूण	0	508	63	11	582	0	0	292	3	295
		पैकी स्त्रिया	0	278	39	10	327	0	0	80	1	81
5	वेंगुर्ला	एकूण	0	427	0	11	438	0	0	159	14	173
		पैकी स्त्रिया	0	226	0	11	237	0	0	53	4	57
6	कुडाळ	एकूण	0	774	25	9	808	0	0	374	10	384
		पैकी स्त्रिया	0	437	17	8	462	0	0	88	7	95
7	सावंतवाडी	एकूण	0	675	18	35	728	9	0	457	21	487
		पैकी स्त्रिया	0	388	13	32	433	2	0	151	10	163
8	दोडामार्ग	एकूण	0	253	7	9	269	0	0	130	13	143
		पैकी स्त्रिया	0	86	2	8	96	0	0	38	4	42
एकूण जिल्हा		एकूण	4	4214	143	104	4465	9	0	2074	111	2194
		पैकी स्त्रिया	0	2118	86	92	2296	2	0	531	38	571

तक्ता पुढे चालू.

तबता क्रमांक - 10.2 (पुणे चालू)

संदर्भ वर्ष: 2003-04

अ. क्र.	तालुका	नाव	उच्च माध्यमिक शिक्षक					कनिष्ठ व वरिष्ठ महाविद्यालयातील शिक्षक (सर्व)					एकूण
			शासकीय	स्थानिक संस्था	खाजगी		एकूण	शासकीय	स्थानिक संस्था	खाजगी		एकूण	
					अनुदानित	दिना अनुदानित				अनुदानित	विना अनुदानित		
(1)	(2)	(3)	(4)	(5)	(6)	(7)	(8)	(9)	(10)	(11)	(12)	(13)	(14)
1	देवगड	एकूण	0	0	14	0	14	0	0	35	8	43	985
		पैकी स्त्रिया	0	0	3	0	3	0	0	3	1	4	300
2	वैभववाडी	एकूण	0	0	14	0	14	0	0	13	0	13	452
		पैकी स्त्रिया	0	0	0	0	0	0	0	1	0	1	103
3	कणकवली	एकूण	0	0	40	0	40	0	0	17	0	17	1056
		पैकी स्त्रिया	0	0	2	0	2	0	0	3	0	3	484
4	मालवण	एकूण	0	0	16	0	16	0	0	19	0	19	912
		पैकी स्त्रिया	0	0	2	0	2	0	0	4	0	4	414
5	वेंगुर्ला	एकूण	0	0	19	0	19	0	0	38	0	38	668
		पैकी स्त्रिया	0	0	1	0	1	0	0	2	0	2	297
6	कुडाळ	एकूण	0	0	59	0	59	0	0	29	0	29	1280
		पैकी स्त्रिया	0	0	9	0	9	0	0	5	0	5	571
7	सावंतवाडी	एकूण	0	0	50	0	50	0	0	39	0	39	1304
		पैकी स्त्रिया	0	0	8	0	8	0	0	5	0	5	609
8	दोडामार्ग	एकूण	0	0	9	0	9	0	0	0	0	0	421
		पैकी स्त्रिया	0	0	2	0	2	0	0	0	0	0	140
एकूण जिल्हा	एकूण	एकूण	0	0	221	0	221	0	0	190	8	198	7078
		पैकी स्त्रिया	0	0	27	0	27	0	0	23	1	24	2918

आधार - 1) शिक्षण संचालनालय, म.रा. पुणे 2) शिक्षणाधिकारी (प्राथमिक) जिल्हा परिषद सिंधुदुर्ग

तक्ता क्रमांक - 10.3
शैक्षणिक संस्थांतील विद्यार्थी संख्या

जिल्हा - सिंधुदुर्ग

संदर्भ वर्ष: 2003-04

अ. क्र.	तालुका	बाब	प्राथमिक विद्यार्थी					माध्यमिक विद्यार्थी				
			शासकीय I	स्थानिक संस्था	खाजगी		एकूण	शासकीय	स्थानिक संस्था	खाजगी		एकूण
					अनुदानित	विना अनुदानित				अनुदानित	विना अनुदानित	
(1)	(2)	(3)	(4)	(5)	(6)	(7)	(8)	(9)	(10)	(11)	(12)	(13)
1	देवगड	एकूण	0	14107	3217	402	17726	0	0	5682	515	6197
		पेकी मुली	0	6965	1468	160	8593	0	0	2496	203	2699
2	वैभववाडी	एकूण	0	5933	1925	25	7283	0	0	2379	173	2552
		पेकी मुली	0	2986	621	9	3616	0	0	1025	82	1107
3	कणकवली	एकूण	116	14520	2884	654	18174	0	0	5442	363	5805
		पेकी मुली	52	7070	1315	259	8696	0	0	2419	193	2612
4	मालवण	एकूण	0	8976	4532	359	13867	0	0	5548	44	5592
		पेकी मुली	0	4371	2166	159	6696	0	0	2638	17	2655
5	वेंगुर्ला	एकूण	0	8448	1058	194	9700	0	0	3520	239	3759
		पेकी मुली	0	4194	480	75	4749	0	0	1693	120	1813
6	कुडाळ	एकूण	0	15902	4037	251	20190	0	0	7912	173	8085
		पेकी मुली	0	7743	1871	105	9719	0	0	3748	71	3819
7	सावंतवाडी	एकूण	80	13294	4164	1570	19108	147	0	8227	452	8826
		पेकी मुली	40	6662	1970	658	9330	56	0	4004	205	4265
8	पोडामार्ग	एकूण	0	5086	1006	210	6302	0	0	2116	166	2282
		पेकी मुली	0	2553	482	95	3130	0	0	1003	80	1083
एकूण जिल्हा		एकूण	196	86266	22223	3665	112350	147	0	40826	2125	43098
		पेकी मुली	92	42544	10373	1520	54529	56	0	19026	971	20053

तक्ता पुढे चालू.

तक्ता क्रमांक - 10.3 (पुढे चालू)

जिल्हा - सिंधुदुर्ग

संदर्भ वर्ष 2003-04

अ. क्र.	तालुका	बाब	उच्च माध्यमिक विद्यार्थी					कनिष्ठ व वरिष्ठ महाविद्यालयातील विद्यार्थी					एकूण
			शासकीय	स्थानिक संस्था	खाजगी		एकूण	शासकीय	स्थानिक संस्था	खाजगी		एकूण	
					अनुदानित	विना अनुदानित				अनुदानित	विना अनुदानित		
(1)	(2)	(3)	(14)	(15)	(16)	(17)	(18)	(19)	(20)	(21)	(22)	(23)	(24)
1	देवगड	एकूण	0	0	378	0	378	0	0	1541	100	1641	25942
		पैकी मुली	0	0	105	0	105	0	0	424	0	424	11821
2	त्रेभववाडी	एकूण	0	0	488	0	488	0	0	206	0	206	10529
		पैकी मुली	0	0	185	0	185	0	0	0	0	0	4908
3	कणकवली	एकूण	0	0	1671	0	1671	0	0	1330	0	1330	26980
		पैकी मुली	0	0	795	0	795	0	0	291	0	291	12394
4	मालवण	एकूण	0	0	974	0	974	0	0	484	0	484	20917
		पैकी मुली	0	0	520	0	520	0	0	113	0	113	9984
5	जेंगुर्ला	एकूण	0	0	871	0	871	0	0	730	0	730	15060
		पैकी मुली	0	0	442	0	442	0	0	239	0	239	7243
6	कुडाळ	एकूण	0	0	2915	0	2915	0	0	992	0	992	32182
		पैकी मुली	0	0	1393	0	1393	0	0	0	0	0	14931
7	सावंतवाडी	एकूण	0	0	2220	0	2220	0	0	1545	0	1545	31699
		पैकी मुली	0	0	1138	0	1138	0	0	175	0	175	14908
8	दोडामार्ग	एकूण	0	0	732	0	732	0	0	0	326	326	9642
		पैकी मुली	0	0	327	0	327	0	0	0	0	0	4540
एकूण जिल्हा		एकूण	0	0	10249	0	10249	0	0	6828	426	7254	172951
		पैकी मुली	0	0	4905	0	4905	0	0	1242	0	1242	80729

आधार - 1) शिक्षण संचालनालय, म.रा. पुणे 2) शिक्षणाधिकारी (प्राथमिक) जिल्हा परिषद सिंधुदुर्ग

तक्ता क्रमांक - 10.4

शैक्षणिक संस्थांतील अनुसूधित जातीच्या विद्यार्थ्यांची संख्या

जिल्हा - सिंधुदुर्ग

संदर्भ वर्ष: 2004-05

अ. क्र.	तालुका	बाब	प्राथमिक विद्यार्थी					माध्यमिक विद्यार्थी				
			शासकीय	स्थानिक संस्था	खाजगी		एकूण	शासकीय	स्थानिक संस्था	खाजगी		एकूण
					अनुदानित	विना अनुदानित				अनुदानित	विना अनुदानित	
(1)	(2)	(3)	(4)	(5)	(6)	(7)	(8)	(9)	(10)	(11)	(12)	(13)
1	देवगड	एकूण	0	926	218	7	1151	0	0	371	57	428
		पैकी मुली	0	442	101	3	546	0	0	183	19	202
2	बैभववाडी	एकूण	0	514	110	1	625	0	0	206	14	220
		पैकी मुली	0	245	60	0	305	0	0	89	4	93
3	कणकवली	एकूण	3	1421	219	22	1665	0	0	527	15	542
		पैकी मुली	2	692	98	10	802	0	0	251	7	258
4	मालवण	एकूण	0	672	355	7	1034	0	0	426	16	442
		पैकी मुली	0	334	159	5	498	0	0	191	7	198
5	वेंगुर्ला	एकूण	0	462	54	7	523	0	0	222	15	237
		पैकी मुली	0	229	22	0	251	0	0	96	7	103
6	कुडाळ	एकूण	0	1184	262	22	1468	0	0	529	24	553
		पैकी मुली	0	605	124	7	736	0	0	243	5	248
7	सावंतवाडी	एकूण	0	914	221	15	1150	32	0	471	25	528
		पैकी मुली	0	462	78	4	544	9	0	236	9	254
8	दोडामार्ग	एकूण	0	434	57	22	513	0	0	177	11	188
		पैकी मुली	0	222	25	8	255	0	0	82	5	87
एकूण जिल्हा		एकूण	3	6527	1496	103	8129	32	0	2929	177	3138
		पैकी मुली	2	3231	667	37	3937	9	0	1371	63	1443

तक्ता पुढे चालू..

तक्ता क्रमांक - 10.4 (पुढे चालू)

जिल्हा - सिंधुदुर्ग

संदर्भ वर्ष: 2003-04

अ. क्र.	तालुका	नाव	उच्च माध्यमिक विद्यार्थी					कनिष्ठ व वरिष्ठ महाविद्यालयातील विद्यार्थी (सर्व)					एकूण
			शासकीय	स्थानिक संस्था	खाजगी		एकूण	शासकीय	स्थानिक संस्था	खाजगी		एकूण	
					अनुदानित	विना अनुदानित				अनुदानित	विना अनुदानित		
(1)	(2)	(3)	(14)	(15)	(16)	(17)	(18)	(19)	(20)	(21)	(22)	(23)	(24)
1	देवगड	एकूण	0	0	42	0	42	0	0	106	0	106	1727
		पैकी मुली	0	0	10	0	10	0	0	40	0	40	798
2	वेभववाडी	एकूण	0	0	47	0	47	0	0	0	0	0	892
		पैकी मुली	0	0	16	0	16	0	0	0	0	0	414
3	कणकवली	एकूण	0	0	135	0	135	0	0	84	0	84	2426
		पैकी मुली	0	0	59	0	59	0	0	42	0	42	1161
4	मालवण	एकूण	0	0	64	0	64	0	0	18	0	18	1558
		पैकी मुली	0	0	31	0	31	0	0	5	0	5	732
5	बेंगुर्ला	एकूण	0	0	29	0	29	0	0	48	0	48	837
		पैकी मुली	0	0	16	0	16	0	0	16	0	16	386
6	कुडाळ	एकूण	0	0	224	0	224	0	0	0	0	0	2245
		पैकी मुली	0	0	113	0	113	0	0	0	0	0	1097
7	सावंतवाडी	एकूण	0	0	123	0	123	0	0	24	0	24	1825
		पैकी मुली	0	0	59	0	59	0	0	9	0	9	866
8	दोडामार्ग	एकूण	0	0	41	0	41	0	0	0	0	0	742
		पैकी मुली	0	0	14	0	14	0	0	0	0	0	356
एकूण जिल्हा		एकूण	0	0	705	0	705	0	0	280	0	280	12252
		पैकी मुली	0	0	318	0	318	0	0	112	0	112	5810

आधार - शिक्षणाधिकारी, (प्राथमिक) जिल्हा परिषद सिंधुदुर्ग.

तक्ता क्रमांक - 10.5

शैक्षणिक संस्थांतील अनुसूचित जमातीच्या विद्यार्थ्यांची संख्या

जिल्हा - विदर्भ

संदर्भ वर्ष: 2003-04

अ. क्र.	ता.रुका	चाव	प्राथमिक विद्यार्थी					माध्यमिक विद्यार्थी				
			शासकीय	स्थानिक संस्था	खाजगी		एकूण	शासकीय	स्थानिक संस्था	खाजगी		एकूण
					अनुदानित	विना अनुदानित				अनुदानित	विना अनुदानित	
(1)	(2)	(3)	(4)	(5)	(6)	(7)	(8)	(9)	(10)	(11)	(12)	(13)
1	देवगड	एकूण	0	79	42	0	121	0	0	23	0	23
		पैकी मुली	0	43	17	0	60	0	0	12	0	12
2	शेभववाडी	एकूण	0	52	27	2	81	0	0	17	0	17
		पैकी मुली	0	31	19	2	52	0	0	6	0	6
3	कणकवली	एकूण	0	107	15	14	136	0	0	27	9	36
		पैकी मुली	0	58	5	3	66	0	0	13	4	17
4	भालवण	एकूण	0	45	22	11	78	0	0	10	1	11
		पैकी मुली	0	26	10	4	40	0	0	4	1	5
5	वेंगुर्ला	एकूण	0	23	1	0	24	0	0	10	0	10
		पैकी मुली	0	10	0	0	10	0	0	2	0	2
6	कुडाळ	एकूण	0	106	16	5	127	0	0	71	0	71
		पैकी मुली	0	50	5	1	56	0	0	30	0	30
7	सावतवाडी	एकूण	0	86	40	23	149	5	0	31	1	37
		पैकी मुली	0	42	22	10	74	0	0	14	0	14
8	दोडामार्ग	एकूण	0	25	4	1	30	0	0	28	0	28
		पैकी मुली	0	13	2	1	16	0	0	13	0	13
एकूण जिल्हा		एकूण	0	523	167	56	746	5	0	217	11	233
		पैकी मुली	0	273	80	21	374	0	0	94	5	99

तक्ता पुढे चालू..

तक्ता क्रमांक - 10.5 (पुढे चालू)

जिल्हा -सधुदुग

सदभ वर्ष: 2003-04

अ. क्र.	तालुका	नाव	उच्च माध्यमिक विद्यार्थी					कनिष्ठ व वरिष्ठ महाविद्यालयातील विद्यार्थी (सर्व)					एकूण
			शासकीय	स्थानिक संस्था	खाजगी		एकूण	शासकीय	स्थानिक संस्था	खाजगी		एकूण	
					अनुदानित	विना अनुदानित				अनुदानित	विना अनुदानित		
(1)	(2)	(3)	(14)	(15)	(16)	(17)	(18)	(19)	(20)	(21)	(22)	(23)	(24)
1	देवगड	एकूण	0	0	2	0	2	0	0	0	0	0	146
		पैकी मुली	0	0	1	0	1	0	0	0	0	0	73
2	वेभववाडी	एकूण	0	0	0	0	0	0	0	0	0	0	98
		पैकी मुली	0	0	0	0	0	0	0	0	0	0	58
3	कणकवली	एकूण	0	0	10	0	10	0	0	5	0	5	187
		पैकी मुली	0	0	3	0	3	0	0	4	0	4	90
4	मालवण	एकूण	0	0	3	0	3	0	0	0	0	0	92
		पैकी मुली	0	0	0	0	0	0	0	0	0	0	45
5	बेंगुर्ला	एकूण	0	0	1	0	1	0	0	0	0	0	35
		पैकी मुली	0	0	0	0	0	0	0	0	0	0	12
6	कुडाळ	एकूण	0	0	32	0	32	0	0	1	0	1	231
		पैकी मुली	0	0	22	0	22	0	0	0	0	0	108
7	सावतवाडी	एकूण	0	0	4	0	4	0	0	4	0	4	194
		पैकी मुली	0	0	2	0	2	0	0	1	0	1	91
8	दोडामार्ग	एकूण	0	0	7	0	7	0	0	0	0	0	65
		पैकी मुली	0	0	2	0	2	0	0	0	0	0	31
एकूण जिल्हा		एकूण	0	0	59	0	59	0	0	10	0	10	1048
		पैकी मुली	0	0	30	0	30	0	0	5	0	5	508

आधार - 1) शिक्षणाधिकारी (प्राथमिक) जिल्हा परिषद सिधुदुर्ग, 2) शिक्षण संचालनालय, महाराष्ट्र राज्य, पुणे

तक्ता क्रमांक - 10.6

शारीरिक शिक्षण महाविद्यालये, क्रीडांगणे, क्रीडा संस्था आणि क्रीडा शिष्यवृत्तीधारक

जिल्हा-सिंधुदुर्ग

संदर्भ वर्ष-2004-05

अ. क्र.	तालुका	शारीरिक शिक्षण महाविद्यालये (संख्या)	अधिकृत क्रीडांगणे, व्यायाम शाळा (संख्या)		खेळाच्या स्टेडियमची संख्या	अधिकृत जलतरण तलाव (संख्या)	वर्षात घेतलेली क्रीडा प्रशिक्षण शिबिरे (संख्या)	राज्यपातळीवर निवड झालेल्या खेळाडूंची संख्या		क्रीडा शिष्यवृत्ती धारकांची संख्या	
			क्रीडांगणे	व्यायाम शाळा				एकूण	पैकी मुली	एकूण	पैकी मुली
(1)	(2)	(3)	(4)	(5)	(6)	(7)	(8)	(9)	(10)	(11)	(12)
1	देवगड	—	9	5	—	—	—	—	—	—	—
2	वैभववाडी	—	8	2	—	—	—	—	—	—	—
3	कणकवली	—	11	2	—	—	—	—	—	—	—
4	मालवण	—	17	3	—	—	—	—	—	—	—
5	वेंगुर्ला	—	9	3	1	—	—	—	—	—	—
6	कुडाळ	—	12	6	1	1	—	—	—	—	—
7	सावंतवाडी	—	12	9	1	1	—	—	—	—	—
8	दोडामार्ग	—	9	2	—	—	—	—	—	—	—
जिल्हा एकूण		0	87	32	3	2	0	0	0	0	0

आधार - जिल्हा क्रीडा अधिकारी, सिंधुदुर्ग

तक्ता क्रमांक - 10.7
इयत्तानिहाय विद्यार्थ्यांची संख्या

जिल्हा - सिंधुदूर्ग

संदर्भ वर्ष - 30 सप्टेंबर, 2004

अ. क्र.	तालुका	इयत्ता						
		1 ली	2 री	3 री	4 थी	5 वी	6 वी	7 वी
	(2)	(3)	(4)	(5)	(6)	(7)	(8)	(9)
1	देवगड	2423	2648	2415	2549	2656	2513	2522
2	वैभववाडी	1043	1096	1091	958	1109	997	989
3	कणकवली	2671	2791	2611	2563	2710	2547	2281
4	मालवण	1983	2022	1927	1920	2094	2057	1864
5	वेंगुर्ला	1446	1478	1371	1374	1399	1377	1255
6	कुडाळ	2904	2990	2827	2839	3051	2865	2714
7	सावंतवाडी	2673	2784	2532	2625	2825	2847	2822
8	दोडामार्ग	898	960	851	890	927	924	852
एकूण जिल्हा		16041	16769	15625	15718	16771	16127	15299

तक्ता पुढे चालू.

तक्ता क्रमांक - 10.7 (पुढे चालू)

जिल्हा - सिंधुदूर्ग

अ. क्र.	तालुका	इयत्ता					एकूण
		8 वी	9 वी	10 वी	11 वी	12 वी	
	(2)	(10)	(11)	(12)	(13)	(14)	(15)
1	देवगड	2417	2144	1636	695	579	25197
2	वैभववाडी	940	928	684	263	225	10323
3	कणकवली	2110	2037	1658	1206	1051	26236
4	मालवण	2017	2006	1569	669	605	20733
5	वेंगुर्ला	1319	1319	1121	721	670	14850
6	कुडाळ	2916	2770	2399	1547	1368	31190
7	सावंतवाडी	3110	3058	2658	1457	1317	30708
8	दोडामार्ग	748	769	765	378	354	9316
एकूण जिल्हा		15577	15031	12490	6936	6169	168553

टिप :- 11 वी व 12 वी मधील उच्च माध्यामिकची विद्यार्थी संख्या दिली आहे. वरिष्ठ महाविद्यालयातील 11 वी व 12 ची स्वतंत्र विद्यार्थी संख्या उपलब्ध नसल्यामुळे देण्यात आलेली नाही.

आधार - 1) शिक्षणाधिकारी (प्राथमिक) जिल्हा परिषद सिंधुदुर्ग शिक्षण संचालनालय, महाराष्ट्र राज्य, पुणे

तक्ता क्रमांक - 11.1

सार्वजनिक व शासन सहाय्यीत वैद्यकीय सुविधांची माहिती

जिल्हा - सिंधुदुर्ग

संदर्भ वर्ष: 2004-05

अ. क्र.	तालुका	संख्या						
		रुग्णालये	दवाखाने	प्रसूतिगृहे	प्राथमिक आरोग्य केंद्रे	उपकेंद्रे	डॉक्टर व वैद्य	परिचारिका
(1)	(2)	(3)	(4)	(5)	(6)	(7)	(8)	(9)
1	देवगड	1	0	1	6	38	15	50
2	वैभववाडी	1	3	1	2	17	3	26
3	कणकवली	1	0	1	7	39	21	77
4	मालवण	2	0	1	5	34	14	50
5	वेंगुर्ला	2	1	1	4	22	11	45
6	कुडाळ	2	4	1	6	41	29	86
7	सावंतवाडी	1	2	1	5	36	16	71
8	दोडामार्ग	1	1	1	3	19	7	29
एकूण जिल्हा		11	11	8	38	246	116	434

तक्ता पुढे चालू ..

तक्ता क्रमांक - 11.1

सार्वजनिक व शासन सहाय्यीत वैद्यकीय सुविधांची माहिती

जिल्हा - सिंधुदुर्ग

संदर्भ वर्ष: 2004-05

अ. क्र.	तालुका	खाटांची संख्या			उपचार केलेले आंतररुग्ण			उपचार केलेले बाह्यरुग्ण (00)		
		एकूण	एकूण पैकी स्त्रियां साठी	एकूण पैकी मुलां साठी	पुरुष	स्त्रिया	मुले	पुरुष	स्त्रिया	मुले
(1)	(2)	(10)	(11)	(12)	(13)	(14)	(15)	(16)	(17)	(18)
1	देवगड	103	39	64	8	21	9	242	303	161
2	वैभववाडी	42	21	21	8	14	3	102	157	67
3	कणकवली	165	62	103	22	32	14	395	538	207
4	मालवण	96	46	50	7	7	3	194	247	85
5	वेंगुर्ला	116	55	61	9	11	5	208	281	114
6	कुडाळ	203	81	122	34	39	11	235	505	163
7	सावंतवाडी	148	72	76	14	30	10	275	383	199
8	दोडामार्ग	60	27	33	14	15	6	125	152	73
एकूण जिल्हा		933	403	530	116	169	61	1776	2565	1069

आधार -1) जिल्हा शल्य चिकित्सक, सामान्य रुग्णालय, सिंधुदुर्ग

2) जिल्हा आरोग्य अधिकारी, जिल्हा परिषद, सिंधुदुर्ग

3) आरोग्य अधिकारी, / नगर परिषद

तक्ता क्रमांक - 11.2
नोंदणी केलेल्या जन्म-मृत्यूंची संख्या

जिल्हा - सिंधुदुर्ग

संदर्भ वर्ष: 2002

अ. क्र.	तालुका	एकूण/ ग्रामीण/ नागरी	नोंदलेल्या जन्मांची संख्या			नोंदलेल्या मृत्यूंची संख्या			बाल मृत्यूंची संख्या		
			पुरुष	स्त्रिया	एकूण	पुरुष	स्त्रिया	एकूण	पुरुष	स्त्रिया	एकूण
(1)	(2)	(3)	(4)	(5)	(6)	(7)	(8)	(9)	(10)	(11)	(12)
1	देवगड	एकूण	953	808	1761	591	405	996	23	18	41
		ग्रामीण	973	808	1781	591	405	996	23	18	41
		नागरी	0	0	0	0	0	0	0	-	0
2	वेभववाडी	एकूण	360	282	642	226	161	387	2	6	8
		ग्रामीण	360	282	642	226	161	387	2	6	8
		नागरी	0	0	0	0	0	0	0	0	0
3	कणकवली	एकूण	1513	1223	2736	736	455	1191	20	7	27
		ग्रामीण	725	606	1331	593	397	990	4	4	8
		नागरी	788	617	1405	143	58	201	16	3	19
4	मालवण	एकूण	1065	902	1967	753	521	1274	8	11	19
		ग्रामीण	679	626	1305	578	428	1006	3	8	11
		नागरी	386	276	662	175	93	268	5	3	8
5	वेंगुर्ला	एकूण	676	664	1340	476	327	803	11	3	14
		ग्रामीण	406	374	780	386	286	672	10	2	12
		नागरी	270	290	560	90	41	131	1	1	2
6	कुडाळ	एकूण	1610	1505	3115	834	586	1420	37	22	59
		ग्रामीण	816	773	1589	721	519	1240	16	12	28
		नागरी	794	732	1526	113	67	180	21	10	31
7	सावंतवाडी	एकूण	1876	1689	3565	858	533	1391	10	6	16
		ग्रामीण	929	802	1731	668	403	1071	6	5	11
		नागरी	947	887	1834	190	130	320	4	1	5
8	दोडामार्ग	एकूण	244	237	481	187	93	280	0	2	2
		ग्रामीण	244	237	481	187	93	280	0	2	2
		नागरी	0	0	0	0	0	0	0	0	0
जिल्हा एकूण	एकूण	8317	7310	15627	4661	3081	7742	111	75	186	
	ग्रामीण	5112	4492	9604	3950	2692	6642	64	57	121	
	नागरी	3205	2818	6023	711	389	1100	47	18	65	

आधार - आरोग्य सेवा संचालनालय, महाराष्ट्र राज्य, पुणे

तक्ता क्रमांक - 11.3
विविध कारणांनुसार मृत्यूची संख्या

जिल्हा - सिंधुदुर्ग

संदर्भ वर्ष - 2002

अ. क्र.	मृत्यूचे कारण	मृत्यूची संख्या
(1)	(2)	(3)
अ	साथीचे विकार	
1	हिवताप	2
2	विषमज्वर	3
3	क्षयरोग	165
4	न्युमोनिया/ श्वसन क्रियेसंबधी	321
5	अमांश, अतिसार, गॅस्ट्रो	4
ब	4	
1	एडस	-
2	हृदय विकार	946
3	कर्करोग	205
4	बाळंतपणात मातेचा मृत्यू	-
5	पक्षाघात	
6	मूत्रपिंड विषयक	
क	अपघात	
1	आत्महत्या	48
2	रहदारी वाहतूक	14
3	विद्युत धक्का	-
4	भाजणे/ जळणे	-
5	इतर अपघात	150
ड	इतर कारणे	5884
	एकूण मृत्यू	7742

आधार - आरोग्य सेवा संचालनालय, महाराष्ट्र राज्य, पुणे

तक्ता क्रमांक - 11.4

माता व बाल संगोपन कार्यक्रमांतर्गत लस टोचणी

जिल्हा - सिंधुदुर्ग

संदर्भ वर्ष : 2004-05

अ.क्र.	तालुका	ग्रामीण/ एकूण	त्रिगुणी लस	पोलिओ	बीसीजी	गोवर	द्विगुणी (डी.टी.)	धनुर्वात लस		
								10 वर्षे	16 वर्षे	गरोदर स्त्रिया
(1)	(2)	(3)	(4)	(5)	(6)	(7)	(8)	(9)	(10)	(11)
1	देवगड	ग्रामीण	2243	2243	2114	2359	2697	2773	2656	2268
		एकूण	2243	2243	2114	2359	2697	2773	2656	2268
2	वेभववाडी	ग्रामीण	944	944	805	925	1183	1217	1233	882
		एकूण	944	944	805	925	1183	1217	1233	882
3	कणकवली	ग्रामीण	2363	2363	2113	2270	2890	3149	2879	3457
		एकूण	2440	2440	2382	2341	2930	3280	2997	3770
4	मालवण	ग्रामीण	1622	1622	1481	1549	2314	2363	2203	1673
		एकूण	2418	2418	1855	2123	2794	3033	3031	1809
5	वेगुर्ला	ग्रामीण	1385	1385	1308	1239	1740	1759	1836	1267
		एकूण	1685	1685	1948	1547	2106	2071	2472	1487
6	कुडाळ	ग्रामीण	2748	2748	3517	2920	3427	3333	3374	2964
		एकूण	2748	2748	3517	2920	3427	3333	3374	2964
7	सावंतवाडी	ग्रामीण	1912	1912	1680	1850	2526	2638	2590	2011
		एकूण	2215	2215	3193	2183	2782	2812	3541	2378
8	दोडामार्ग	ग्रामीण	1008	1008	995	995	1281	1316	1226	1315
		एकूण	1008	1008	995	995	1281	1316	1226	1315
जिल्हा एकूण		ग्रामीण	14225	14225	14013	14107	18058	18548	17997	15837
		एकूण	15701	15701	16809	15393	19200	19835	20530	16873

आधार - 1) जिल्हा राज्य चिकित्सक, सामान्य रुग्णालय, सिंधुदुर्ग

2) जिल्हा आरोग्य अधिकारी, जिल्हा परिषद, सिंधुदुर्ग

तक्ता क्रमांक - 11.5

कुटुंब कल्याण कार्यक्रम

जिल्हा - सिंधुदुर्ग

संदर्भ वर्ष : 2004-05

अ. क्र.	तालुका	एकूण/ग्रामीण	कुटुंब कल्याण केंद्रांची संख्या	जननक्षम जोडप्यांची संख्या	31 मार्च अखेर संरक्षित जोडप्यांची संख्या			
					पुरुष नसबंदी	स्त्रियांची नसबंदी	लूपपध्दती	इतर पध्दतीने
(1)	(2)	(3)	(4)	(5)	(6)	(7)	(8)	(9)
-1	देवगड	एकूण	7	6406	43	977	1013	2298
		ग्रामीण	7	6406	43	977	1013	2298
2	वेभववाडी	एकूण	3	2279	9	546	342	758
		ग्रामीण	3	2279	9	546	342	758
3	कणकवली	एकूण	8	9425	28	1373	1114	2533
		ग्रामीण	8	7066	25	721	1041	2370
4	मालवण	एकूण	7	7778	14	746	948	2106
		ग्रामीण	6	5418	14	554	867	1820
5	वेगुली	एकूण	7	5809	11	550	780	1569
		ग्रामीण	5	4596	9	483	746	1462
6	कुडळ	एकूण	8	8368	27	917	1242	2514
		ग्रामीण	8	8368	27	917	1242	2514
7	सावंतवाडी	एकूण	7	9555	19	827	1179	2099
		ग्रामीण	5	6578	15	693	1003	2035
8	दोडमार्ग	एकूण	4	3109	16	375	576	1125
		ग्रामीण	4	3109	16	375	576	1125
एकूण जिल्हा		एकूण	51	52729	167	6316	7194	15002
		ग्रामीण	46	43820	159	5266	6830	14382

आधार:- 1) जिल्हा शल्य चिकित्सक, सामान्य रुग्णालय, सिंधुदुर्ग 2) जिल्हा आरोग्य अधिकारी, जिल्हा परिषद सिंधुदुर्ग

तक्ता क्रमांक - 12.1

विविध विकास शीर्षाखाली झालेला योजनांतर्गत खर्च

जिल्हा - सिंधुदुर्ग

संदर्भ वर्ष : 2004-05

(रुपये लाखात)

अ. क्र.	विकास शीर्ष व उपशीर्ष	जिल्हा पातळीवरील योजनांवर झालेला खर्च						
		बिगर-आदिवासी योजना	आदिवासी उपयोजना	आदिवासी उपयोजना क्षेत्राबाहेरील	विशेष घटक योजना	स्टेटपूल	अनुशुद्ध	एकूण
(1)	(2)	(3)	(4)	(5)	(6)	(7)	(8)	(9)
1	कृषि व संलग्न सेवा							
	1.1 पीक संवर्धन	4.87	0.00	0.00	14.6	0.00	0.00	19.47
	1.2 फसोत्पादन	5.68	0.00	0.00	0.00	0.00	0.00	5.68
	1.3 मृदसंधारण	16.50	0.0	0.0	0.00	0.00	0.00	16.50
	1.4 पशुसंवर्धन	3.51	0.00	0.00	1.04	0.00	0.00	4.55
	1.5 दुग्धव्यवसाय विकास	0.00	0.00	0.00	0.00	0.00	0.00	0.00
	1.6 मत्स्यव्यवसाय	32.30	0.00	0.00	0.00	0.00	0.00	32.30
	1.7 बने	0.00	0.00	0.00	0.00	0.00	0.00	0.00
	1.8 पणन, कोठारे व वखारी	0.00	0.00	0.00	0.00	0.00	0.00	0.00
	1.9 सहकार	11.41	0.00	0.00	0.30	0.00	0.00	11.71
	एकूण (एक)	74.27	0.00	0.00	15.94	0.00	0.00	90.21
2	ग्रामीण विकास							
	2.1 एकात्मिक ग्रामीण विकास कार्यक्रम	40.96	0.00	0.06	151.72	0.00	0.00	192.74
	2.2 अवयव प्रवण क्षेत्र कार्यक्रम	0.00	0.00	0.00	0.00	0.00	0.00	0.00
	2.3 जवाहर रोजगार योजना	248.44	0.00	0	0.00	0.00	0.00	248.44
	2.4 रोजगार हमी योजना	25.00	0.00	0.00	0.00	674.00	0.00	699.00
	2.5 भूमि सुधारणा	0.00	0.00	0.00	0.00	0.00	0.00	0.00
	2.6 सामूहिक विकास	0.00	0.00	0.00	0.00	0.00	0.00	0.00
	2.7 ग्रामीण स्वच्छता कार्यक्रम	0.00	0.00	0.00	0.00	0.00	0.00	0.00
	एकूण (दोन)	314.40	0.00	0.06	151.72	674.00	0.00	1140.18
3	पाटबंधारे व पूरनियंत्रण							
	3.1 लघु पाटबंधारे	16.85	0.00	0.00	0.00	0.00	0.00	16.85
	3.2 जलप्रदाय क्षेत्र विकास कार्यक्रम	0.00	0.00	0.00	0.00	0.00	0.00	0.00
	3.3 आवाकट विकास	0.00	0.00	0.00	0.00	0.00	0.00	0.00
	3.4 मध्यम प्रकल्प	0.00	0.00	0.00	0.00	0.00	0.00	0.00
	3.5 पूरनियंत्रण कामे	0.00	0.00	0.00	0.00	0.00	0.00	0.00
	एकूण (तीन)	16.85	0.00	0.00	0.00	0.00	0.00	16.85
4	विद्युत विकास	85.00	0.00	0.00	2.50	0.00	0.00	87.50
	एकूण (चार)	85.00	0.00	0.00	2.50	0.00	0.00	87.50

तक्ता क्रमांक - 12.1

विविध विकास शीर्षाखाली झालेला योजनांतर्गत खर्च

जिल्हा - सिंधुदुर्ग

संदर्भ वर्ष : 2004-05

(रुपये लाखात)

अ. क्र.	विकास शीर्ष व उपशीर्ष	जिल्हा पातळीवरील योजनांवर झालेला खर्च						
		शिवर - आदिवासी योजना	आदिवासी उपयोगना	आदिवासी उपयोगना क्षेत्रानाहेरील	विशेष घटक योजना	स्टेटपूल	अनुशेष	एकूण
(1)	(2)	(3)	(4)	(5)	(6)	(7)	(8)	(9)
5	उद्योग व खाणकाम							
	5.1 मोठे व मध्यम उद्योग	0.00	0.00	0.00	0.00	0.00	0.00	0.00
	5.2 ग्रामीण व लघु उद्योग	7.68	0.00	0.00	0.61	0.00	0.00	8.29
	एकूण (पाच)	7.68	0.00	0.00	0.61	0.00	0.00	8.29
6	वाहतूक व पळणवळण							
	6.1 मोठे व लहान बंदरे	6.62	0.00	0.00	0.00	0.00	0.00	6.62
	6.2 अंतर्देशीय जलवाहतूक	0.00	0.00	0.00	0.00	0.00	0.00	0.00
	6.3 रस्ते विकास	116.60	0.00	0.00	6.91	0.00	8.04	131.55
	एकूण (सहा)	123.22	0.00	0.00	6.91	0.00	8.04	138.17
7	सामान्य आर्थिक सेवा							
	7.1 पर्यटन	7.00	0.00	0.00	0.00	0.00	0.00	7.00
	7.2 स्थानिक विकास कार्यक्रम	0.00	0.00	0.00	0.00	0.00	0.00	0.00
	एकूण (सात)	7.00	0.00	0.00	0.00	0.00	0.00	7.00
8	सामाजिक आणि सामूहिक सेवा							
	8.1 सामान्य शिक्षण	8.51	0.00	0.00	7.78	0.00	0.00	16.29
	8.2 क्रिडा व युवक कल्याण	3.86	0.00	0.00	0.00	0.00	0.00	3.86
	8.3 कला व संस्कृती	1.10	0.00	0.00	0.00	0.00	0.00	1.10
	8.4 तांत्रिक शिक्षण	2.47	0.00	0.00	0.00	0.00	0.00	2.47
	8.5 वैद्यकीय शिक्षण व औषधी इत्ये	0.00	0.00	0.00	0.00	0.00	0.00	0.00
	8.6 आरोग्य सेवा	26.81	0.00	0.00	0.00	0.00	20.00	46.81
	8.7 ग्रामीण पाणी पुरवठा व स्वच्छता	35.22	0.00	0.00	3.10	0.00	0.00	38.32
	8.8 गृहनिर्माण	0.00	0.00	0.00	0.00	0.00	0.00	0.00
	8.9 नगर विकास	9.90	0.00	0.00	0.00	0.00	0.00	9.90
	8.10 माहिती व प्रसिध्दी	0.00	0.00	0.00	0.47	0.00	0.00	0.47
	8.11 मागासवर्गीयांचे कल्याण	2.26	0.00	0.00	126.48	0.00	0.00	128.74
	8.12 कामगार व कामगार कल्याण	11.69	0.00	0.00	0.00	0.00	0.00	11.69
	8.13 समाज कल्याण	5.39	0.00	0.00	0.50	0.00	0.00	5.89
	8.14 स्थानिक विकास कार्यक्रम	0.00	0.00	0.00	0.00	434.74	0.00	434.74
	8.15 पोषण	0.00	0.00	0.00	0.00	0.00	0.00	0.00
	एकूण (आठ)	107.21	0.00	0.00	138.33	434.74	20.00	700.28
	एकूण (एक ते आठ)	735.63	0.00	0.06	316.01	1108.74	28.04	2188.48

आधार - जिल्हा निवोजन अधिकारी, सिंधुदुर्ग

तक्ता क्रमांक - 12.2

रोजगार हमी योजना

जिल्हा - सिंधुदुर्ग

संदर्भ वर्ष : 2004-05

अ. क्र.	बाब	कामाचा प्रकार					
		सिंचन	सार्वजनिक कामे (रस्ते)	कृषि	वनीकरण	इतर	एकूण
(1)	(2)	(3)	(4)	(5)	(6)	(7)	(8)
1	नियोजित कामांची संख्या	7497	153	500	0	1477	8150
2	मंजूर केलेल्या कामांची संख्या	7497	153	0	0	1477	7650
3	सुरु केलेल्या कामांची संख्या	2987	11	720	0	1147	3718
4	पूर्ण केलेल्या कामांची संख्या	2249	0	720	0	1147	2969
5	मध्येच बंद केलेल्या कामांची संख्या	0	0	0	0	0	0
6	कामांसाठी केलेली तरतूद(लाखात)	71.77	126.72	4.80	0	786.91	990.20
7	कामांवर झालेला एकूण खर्च (रु.लाखात)	71.74	35.62	4.80	0	586.65	698.81
8	रोजगार निर्मिती (मनुष्य दिवस लाखात)	1.08	0.53	0	0	8.80	10.48

आधार - जिल्हाधिकारी कार्यालय, रोजगार हमी योजना, सिंधुदुर्ग

तक्ता क्रमांक - 12.3

रोजगार हमी योजनेखाली घेतलेली कामे, त्यावरील रोजगार व खर्च

जिल्हा - सिंधुदुर्ग

संदर्भ: 2004-05

अ. क्र.	महिना	खर्च (रुपये लाखात)		मनुष्य दिवस (लाखात)	रोजगार हमी योजनेखालील कामांची संख्या
		प्रत्यक्ष (महिन्यातील)	संचित आर्थिक वर्षाच्या आरंभापासून)		
(1)	(2)	(3)	4	(5)	(6)
1	एप्रिल 2004	0.00	0	0.00	16
2	मे 2004	0.00	0	0.00	9
3	जून 2004	17.38	17.38	0.26	0
4	जुलै 2004	5.38	22.76	0.08	0
5	ऑगस्ट 2004	506.498	529.258	7.60	0
6	सप्टेंबर 2004	26.99	556.248	0.405	0
7	ऑक्टोबर 2004	4.075	560.323	0.061	0
8	नोव्हेंबर 2004	0.042	560.365	0.0006	108
9	डिसेंबर 2004	5.02	565.385	0.075	1100
10	जानेवारी 2005	2.62	568.005	0.039	641
11	फेब्रुवारी 2005	96.363	664.368	1.445	324
12	मार्च 2005	34.445	698.813	0.517	154

आप्त - जिल्हाधिकारी कार्यालय, (रो.ह.यो.शाखा), सिंधुदुर्ग

जिल्हा - सिंधुदुर्ग

संदर्भ : 2004-05

अ. क्र.	बाबी	तालुका								जिल्हा एकूण
		ईकाड	सैभववाडी	क्याकवली	मालवण	वेगुर्ला	कुडाळ	सावंतवाडी	देहमाण	
(1)	(2)	(3)	(4)	(5)	(6)	(7)	(8)	(9)	(10)	(11)
1	वस्ती असलेल्या गावांची एकूणसंख्या	97	59	105	136	84	125	86	56	748
2	गावातील वाड्या/वस्त्यांची संख्या	723	313	637	645	342	831	700	265	4456
3	बारा महिने पुरेसे पाणी उपलब्ध असलेल्या									
3.1	गावांची संख्या	91	49	100	135	84	123	86	55	723
3.2	त्याखालील वाड्या / वस्त्यांची संख्या	714	299	630	643	342	827	700	263	4418
4	पिण्याच्या पाण्याची टंचाई असलेली गावे व वाड्या/वस्त्या संदर्भ वर्षातील									
	अ) एकूण टंचाईग्रस्त गावे (संख्या)	6	10	5	1	0	2	0	1	25
	ब) एकूण वाड्या/वस्त्या (संख्या)	9	14	7	2	0	4	0	2	38
	वृद्धत आराखडयानुसार									
	अ) एकूण टंचाईग्रस्त गावे (संख्या)	0	0	0	0	0	0	0	0	0
	ब) एकूण टंचाईग्रस्त वाड्या/वस्त्या (संख्या)	0	0	0	0	0	0	0	0	0
5	केलेली ठपाययोजना									
	अ) टँकरने पुरवठा होणाऱ्या									
	गावांची संख्या	6	10	5	1	0	2	0	1	25
	गावातील वाड्या/वस्त्यांची संख्या	9	14	7	2	0	4	0	2	38
	टँकरची संख्या	1	2	2	1	0	1	0	1	8
	ब) बैलगाडीने पुरवठा होणाऱ्या									
	गावांची संख्या	0	0	0	0	0	0	0	0	0
	गावातील वाड्या/वस्त्यांची संख्या	0	0	0	0	0	0	0	0	0
	बैलगाड्यांची संख्या	0	0	0	0	0	0	0	0	0
	क) इतर साधनांनी पुरवठा होणाऱ्या									
	गावांची संख्या	0	0	0	0	0	0	0	0	0
	गावातील वाड्या/वस्त्यांची संख्या	0	0	0	0	0	0	0	0	0
	साधने संख्या	0	0	0	0	0	0	0	0	0

आधार : तहसिलदार सर्वे

तक्ता क्रमांक 12.5
रासायनिक खतांचे वाटप

जिल्हा - सिंधुदुर्ग

संदर्भ : 2004-05

अ.क्र.	तालुका	रासायनिक खतांचे वाटप (मे.टन)		
		नियंत्रित संस्थांकडून	खाजगी संस्थांकडून	एकूण
(1)	(2)	(3)	(4)	(5)
1	देवगड	5860	0	5860
2	वैभववाडी	752	0	752
3	कणकवली	3676	0	3676
4	मालवण	831	0	831
5	वेंगुर्ला	2442	0	2442
6	कुडाळ	2897	0	2897
7	सावंतवाडी	1055	0	1055
8	दोडामार्ग	0	0	
जिल्हा एकूण		17513		17513

आधार - कृषि विकास अधिकारी, जिल्हा परिषद, सिंधुदुर्ग

तक्ता क्रमांक - 12.7

वीस कलमी कार्यक्रमाची भौतिक प्रगती.

जिल्हा सिंधुदुर्ग

संदर्भ: 2004-05

अ.क्र.	बाब	परिमाण	उद्दिष्ट	साध्य
(1)	(2)	(3)	(4)	(5)
1	अ) स्वर्णजयंती ग्राम स्वरोजगार योजना	लाभधारकांची संख्या	605	770
	ब) जवाहर ग्राम समृद्धी योजना	लाख मनुष्य दिवस	6.45	6.21
	क) लघुउद्योग स्थापन करणे	उद्योग संख्या	306	367
2	अ) अतिरिक्त जमिनीचे वाटप	हेक्टर	-	-
	ब) लाभधारक	संख्या-अनु.जाती	-	-
		अनु.जमाती	-	-
		इतर	-	-
3	वेतबिगरांचे पुनर्वसन	खेडी संख्या	-	-
4	पिण्यासाठी स्वच्छ पाणी	खेडी संख्या	29	44
5	अ) प्राथमिक आरोग्य केंद्र	केंद्र संख्या	-	-
	ब) उपकेंद्र	उपकेंद्र संख्या	-	-
6	अ) कुटुंब नियोजन शस्त्रक्रिया	संख्या	5190	4771
	ब) सममूल्य शस्त्रक्रिया	संख्या	7640	6892
7	अ) एकात्मिक बालविकास सेवा गट	संख्या	-	-
	ब) अंगणवाडी	संख्या	20	20
8	अ) अनु.जातींच्या कुटुंबांना सहाय्य	संख्या	866	979
	ब) अनु.जमातींच्या कुटुंबांना सहाय्य	संख्या	-	-
9	अ) घरांसाठी जागा (इंदिरा आवास योजना)	संख्या	-	-
	ब) घरबांधणीसाठी अर्थसहाय्य (इंदिरा आवास योजना)	संख्या	-	-
			1230	1156
	क) आर्थिकदृष्ट्या दुर्बल घटकांसाठी घरे	संख्या	-	-
	ड) कमी उत्पन्न गटासाठी घरे	संख्या	-	-
10	गलिच्छ वस्ती सुधारणा	लोकसंख्या	-	-
11	झाडे लावणे	रोपे संख्या लाखात	8.00	8.03
12	रास्त भावाची दुकाने उघडणे	संख्या	6	6
13	अ) खेड्यांचे विदयुतीकरण	संख्या	-	-
	ब) पंप संधांसाठी विदयुतीकरण	संख्या	135	383
	क) सुधारित चुली	संख्या	-	-
	ड) बायोगॅस	संख्या	200	241

आधार - फिल्हा नियोजन अधिकारी, सिंधुदुर्ग

तक्ता क्रमांक 12.8

स्थानिक विकास कार्यक्रम (लोकसभा मतदार संघ)

जिल्हा - सिंधुदुर्ग

संदर्भ : 2004-05

अ. क्र.	लोकसभा मतदार संघाचे नांव	मतदार संघाला मंजूर तरतूद (रुपये हजारात)	मंजूर कामांची संख्या			मंजूर कामांची अंदाजित किंमत (रुपये हजारात)	संदर्भ वर्षात झालेला एकूण खर्च (रुपये हजारात)
			जुनी अपूर्ण कामे	संदर्भ वर्षातील नवीन कामे	एकूण		
(1)	(2)	(3)	(4)	(5)	(6)	(7)	(8)
1	राजापूर	14000	75	79	154	13359	14100
2	इचलकरंजी	0	8	0	8	0	0
3							
	एकूण	14000	83	79	162	13359	14100

टिप :- 1) राजापूर लोकसभा मतदार संघातील सिंधुदुर्ग जिल्हयाचा निधी दर्शविला आहे. 2) सन 2004-05 मध्ये इचलकरंजी लोकसभा मतदार संघातील वैभववाडी साठी प्राप्त निधी निरंक आहे.

तक्ता क्रमांक - 12.9

स्थानिक विकास कार्यक्रम (विधानसभा मतदार संघ)

जिल्हा - सिंधुदुर्ग

संदर्भ : 2004-05

अ. क्र.	विधानसभा मतदार संघाचे नांव	मतदार संघाला मंजूर तरतूद (रुपये हजारात)	मंजूर कामांची संख्या			मंजूर कामांची अंदाजित किंमत (रुपये हजारात)	संदर्भ वर्षात झालेला एकूण खर्च (रुपये हजारात)
			जुनी अपूर्ण कामे	संदर्भ वर्षातील नवीन कामे	एकूण		
(1)	(2)	(3)	(4)	(5)	(6)	(7)	(8)
1	सावंतवाडी	8000	13	29	42	7879	7660
2	वेंगुर्ला	8000	13	28	41	8902	7337
3	मालवण	8000	6	28	34	9304	5537
4	देवगड	9745	21	48	69	12142	7651
5	पन्हाळा (वैभववाडी)	2000	4	4	8	1573	748
	एकूण	35745	57	137	194	39800	28933

टिप :- पन्हाळा विधानसभा मतदार संघातील वैभववाडी तालुक्यासाठी प्राप्त निधी.

आधार :- जिल्हा नियोजन अधिकारी सिंधुदुर्ग

तक्ता क्रमांक - 12:10

स्थानिक विकास कार्यक्रम (राज्यसभा सदस्य)

जिल्हा - सिंधुदुर्ग

संदर्भ : 2004-05

अ. क्र.	राज्यसभा सदस्य नाव	जिल्हाकरिता उपलब्ध करून दिलेली तरतूद (रुपये हजारात)	मंजूर कामांची संख्या			मंजूर कामांची अंदाजित किंमत (रुपये हजारात)	संदर्भ वर्षात झालेला एकूण खर्च (रुपये हजारात)
			जुनी अपूर्ण कामे	संदर्भ वर्षातील नवीन कामे	एकूण		
(1)	(2)	(3)	(4)	(5)	(6)	(7)	(8)
1	एकनाथ के. ठाकूर	20000	33	0	33	0	8979
2	प्रितीश नंदी	21929	4	72	76	21929	3299
3	नजमा हेपतुल्ला	88	0	1	1	88	0
4	दिलीप कुमार	179	0	1	1	179	0
एकूण		42196	37	74	111	22196	12278

आधार :- जिल्हा नियोजन अधिकारी, सिंधुदुर्ग

तक्ता क्रमांक - 12.11

स्थानिक विकास कार्यक्रम (विधानपरिषद सदस्य)

जिल्हा - सिंधुदुर्ग

संदर्भ - 2004-05

अ. क्र.	विधानपरिषद सदस्यांचे नाव	जिल्हाकरिता उपलब्ध करून दिलेली तरतूद (रुपये हजारात)	मंजूर कामांची संख्या			मंजूर कामांची अंदाजित किंमत (रुपये हजारात)	संदर्भ वर्षात झालेला एकूण खर्च (रुपये हजारात)
			जुनी अपूर्ण कामे	संदर्भ वर्षातील नवीन कामे	एकूण		
(1)	(2)	(3)	(4)	(5)	(6)	(7)	(8)
1	मा.श्री.अशोक भोडक	1550	9	12	21	1473	1020
2	मा.श्री.विजय(भाई) गिरकर	845	2	3	5	845	719
3	मा.श्री.सुधीर सावंत	5200	25	28	53	5524	3911
4	मा.श्री.अनंत तरे	3000	5	8	13	1973	1630
5	मा.श्री.कन्हैयालाल गिडवाणी	1494	1	4	5	1495	1494
6	मा.श्री.विनोद तावडे	2251	6	9	15	1856	1111
7	मा.श्री.गुरुनाथ कुळकर्णी	5500	11	15	26	5416	3842
8	मा.श्री.शांताराम बापू करमळकर	250	1	-	1	-	250
9	मा.श्री.शिवाजीराव पाटील	325	-	1	1	325	314
10	मा.श्री.जयंत पाटील	100	-	2	2	100	100
11	मा.श्री.रामनाथ दादा मोते	150	-	3	3	150	150
12	मा.श्री.छगन भुजबळ	290	-	1	1	290	-
13	मा.श्री.अनिल परब	1000	-	3	3	1000	-
	एकूण	21955	60	89	149	20447	14541

आधार - जिल्हा नियोजन अधिकारी, सिंधुदुर्ग

तक्ता क्रमांक - 13.1
पोलिस अधिकारी/ कर्मचारी यांची संख्या

जिल्हा - सिंधुदुर्ग

संदर्भ वर्ष: 2004-05

अ. क्र.	पदनाम	संख्या	
		एकूण संख्या	पैकी महिलांची संख्या
(1)	(2)	(3)	(4)
1	पोलिस अधिकारी/ कर्मचा-यांची संख्या		
	1.1 पोलिस उपमहानिरीक्षक	-	-
	1.2 पोलिस आयुक्त	-	-
	1.3 पोलिस उप आयुक्त	-	-
	1.4 पोलिस सहायक आयुक्त	-	-
	1.5 पोलिस अधीक्षक	1	-
	1.6 अपर पोलिस अधीक्षक	-	-
	1.7 पोलिस उप अधीक्षक	-	-
	1.8 पोलिस निरीक्षक	13	-
	1.9 पोलिस उप निरीक्षक	47	-
	1.10 पोलिस जमादार/ हवालदार	286	-
	1.11 पोलिस शिपाई / पोलिस ज्ञाईक	565	47
	एकूण पोलिस अधिकारी/ कर्मचारी संख्या	912	47
2	पोलिस ठाणे	9	
3	आउट पोस्ट	23	
4	पोलिस चौकी	3	
5	लॉकअप्स	22	
6	पोलिस ठाणे, आउट पोस्ट व सब पोस्ट आदींची सोय असलेली गावे व शहरे	35	
7	पोलिस दलांचा एकूण खर्च (रु.लाखात)	1216.14	

आधार - 1) जिल्हा पोलिस अधीक्षक, सिंधुदुर्ग

तक्ता क्रमांक - 13.2

दिवाणी व फौजदारी न्यायालयांत निकालात काढलेली प्रकरणे

जिल्हा- सिंधुदुर्ग

संदर्भ वर्ष: 2004-05

अ. क्र.	न्यायालय	एकूण प्रकरणे	मूळ		अपील	
			नियमित	संकीर्ण	नियमित	संकीर्ण
(1)	(2)	(3)	(4)	(5)	(6)	(7)
1	दिवाणी न्यायालय	1471	700	440	261	70
2	फौजदारी न्यायालय	3485	2777	580	49	79
3	लोक न्यायालय	229	217	10	-	2
4	कामगार न्यायालय	64	56	8	-	-
5	औद्योगिक न्यायालय	233	178	11	44	-
6	कौटुंबिक न्यायालय	142	91	51	-	-
7	जिल्हा दंडाधिकारी तथा कार्यकारी दंडाधिकारी	1486	663	-	823	-

आधार - 1) जिल्हा व सत्र न्यायाधीश,

तक्ता क्रमांक - 14.1

चित्रपट गृहे, व्ही.डी.ओ. केंद्र आणि केबलधारक यांची आकडेवारी

जिल्हा- सिंधुदुर्ग

संदर्भ वर्ष: 31.3.2005

अ. क्र.	तालुका	कायम स्वरुपी चित्रपटगृहे		फिरती चित्रपटगृहे		व्हीडीओ केंद्रे		केबल धारक		वसूल केलेला कर (रुपये हजारत)
		संख्या	प्रत्येक खेळा साठी असलेली आसन क्षमता	संख्या	प्रत्येक खेळा साठी असलेली आसन क्षमता	संख्या	प्रत्येक खेळा साठी असलेली आसन क्षमता	केबल चालक संख्या	केबल ग्राहक संख्या	
(1)	(2)	(3)	(4)	(5)	(6)	(7)	(8)	(9)	(10)	(11)
1	देवगाड	0	0	1	150	0	0	25	3395	470
2	वैभववाडी	0	0	0	0	0	0	6	397	103
3	कणकवली	1	400	0	0	1	50	17	2106	560
4	मालवण	1	348	0	0	0	0	16	2185	313
5	वेंगुर्ला	1	250	0	0	0	0	10	1546	232
6	कुडाळ	1	250	0	0	0	0	13	2040	361
7	सावंतवाडी	1	359	0	0	2	62	11	1838	524
8	दोडामार्ग	0	0	0	0	0	0	6	579	77
जिल्हा एकूण		5	1607	1	150	3	112	104	14086	2640

आधार : जिल्हाधिकारी कार्यालय, सिंधुदुर्ग.

तक्ता क्रमांक - 14.2

मुद्रणालये आणि त्यांनी प्रकाशित केलेली वर्तमानपत्रे व नियतकालिके

जिल्हा- सिंधुदुर्ग

संदर्भ-31.3.2005

अ. क्र.	तालुका	मुद्रणालयांची संख्या	दैनिक वर्तमान पत्रे आणि नियतकालिके					
			दैनिक	साप्ताहिक	पाक्षिक	मासिक	त्रैमासिक	वार्षिक
(1)	(2)	(3)	(4)	(5)	(6)	(7)	(8)	(9)
1	देवगड	10	--	6	1	--	--	--
2	वैभववाडी	--	--	--	--	--	--	--
3	कणकवली	8	1	3	--	--	--	--
4	मालवण	5	--	1	--	--	--	--
5	वेंगुर्ला	8	--	1	--	--	--	--
6	कुडाळ	11	1	1	--	--	--	--
7	सावंतवाडी	11	2	4	--	--	--	--
8	दोडामार्ग	--	--	--	--	--	--	--
एकूण जिल्हा		53	4	16	1	--	--	--

आधार:- 1)जिल्हा माहिती अधिकारी, सिंधुदुर्ग

2) जिल्हाधिकारी कार्यालय सिंधुदुर्ग

तक्ता क्रमांक - 14.3

लोकसभा व विधानसभा निवडणुकीबाबतची आकडेवारी

जिल्हा- सिंधुदुर्ग

संदर्भ वर्ष 2004

अ. क्र.	मतदारसंघाचे नाव	एकूण मतदारांची संख्या	मतदान केलेल्या मतदारांची संख्या			मतदानाची टक्केवारी	पक्षांसाठी मिळालेली मते (संख्या)	
			पुरुष	स्त्रिया	एकूण		काँग्रेस आय	राष्ट्रवादी काँग्रेस
(1)	(2)	(3)	(4)	(5)	(6)	(7)	(8)	(9)
लोकसभा निवडणूक :								
1	राजापूर	833846	237756	242490	480246	57.59	183102	-
लोकसभा एकूण		833846	237756	242490	480246	57.59	183102	-
विधानसभा निवडणूक :								
1	सावंतवाडी	159931	52962	52878	105840	66.18	-	34868
2	वेंगुर्ला	137721	45707	42917	88624	64.35	31532	-
3	मालवण	133353	47089	49550	96639	72.47	29639	-
4	देवगड	119759	42641	45027	87668	73.20	-	41312
विधानसभा एकूण		550764	188399	190372	378771	68.77	61171	76180

तक्ता पुढे चालू-

तक्ता क्रमांक - 14.3

लोकसभा व विधानसभा निवडणुकीबाबतची आकडेवारी

जिल्हा- सिंधुदुर्ग

अ. क्र.	मतदारसंघाचे नाव	पक्षनिहाय मिळालेली मते (संख्या)						
		जनता दल	बहुजन समाजवादी पार्टी	समाजवादी पार्टी	भा.ज.प.	शिवसेना	अपक्ष	भारतीय बहुजन महासघ
(1)	(2)	(10)	(11)	(12)	(13)	(14)	(15)	(16)
लोकसभा निवडणूक :								
1	राजापूर	-	12616	-	-	264001	9303	11513
लोकसभा एकूण		-	12616	-	-	264001	9303	11513
विधानसभा निवडणूक :								
1	सावंतवाडी	-	3232	-	-	39152	28998	-
2	वेगुर्ला	2176	1233	443	-	49474	4014	-
3	मालवण	-	1612	1779	-	63784	-	-
4	देवगड	-	633	-	42384	-	3460	-
विधानसभा एकूण		2176	6710	2222	42384	152410	36472	-

आधार - जिल्हा निवडणूक अधिकारी, जिल्हाधिकारी कार्यालय, सिंधुदुर्ग