

फक्त कार्यालयीन उपयोगाकरिता



सत्यमेव जयते

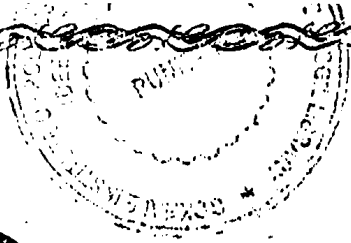
जिल्हा  
सामाजिक व आर्थिक  
समालोचन

गडचिरोली जिल्हा

२००५-२००६



अर्थ व सांख्यिकी संचालनालय  
महाराष्ट्र शासन  
मुंबई



फक्त कार्यालयीन उपयोगाकरीत।

**जिल्हा सामाजिक**

**व**

**आर्थिक समालोचन**

**2005-2006**

**जिल्हा - गडचिरोली**

जिल्हा सांख्यिकी कार्यालय,  
अर्थ व सांख्यिकी संचालनालय,  
महाराष्ट्र शासन,  
गडचिरोली

अनुक्रमणिका

जिल्हा सामाजिक व आर्थिक समालोचन - 2005-06

जिल्हा - गडचिरोली

नक्ता क्र.	विषय	पृष्ठ क्र.
1	2	3
<b>भाग-1 समालोचन</b>		
	गडचिरोली जिल्हाचा समग्र आढावा	1
	दृष्टिक्षेपात गडचिरोली जिल्हा	20
	रस्ते आणि तालुका सीमा दर्शविणारा गडचिरोली जिल्हाचा नकाशा	27
	निवडक आलेख	28
<b>भाग-2 सांख्यिकीय तक्ते</b>		
<b>1. निवडक निर्देशक</b>		
1.1	निवडक निर्देशक (1990-2006)	1
<b>2. लोकसंख्याविषयक आकडेवारी</b>		
2.1	लोकसंख्याविषयक निवडक आकडेवारी	6
2.2	लोकसंख्या आणि वृद्धिदर	10
2.3	शहरांची, वर्गवारी आणि त्यांची लोकसंख्या	11
2.4	मुख्य व सीमांतिक काम करणा-यांचे उद्योगगटनिहाय वर्गीकरण	12
2.5	धर्म व वयोगटानुसार लोकसंख्या	13
2.6	दारिद्र्य रेषेखालील ग्रामीण कुटुंबे	14
<b>3. जिल्हा उत्पन्न अंदाज</b>		
3.1	क्षेत्रवार जिल्हा उत्पन्न व दरडोई जिल्हा उत्पन्न - चालू किमतीनुसार	15
3.2	क्षेत्रवार जिल्हा उत्पन्न व दरडोई जिल्हा उत्पन्न - स्थिर किमतीनुसार	16
<b>4. किमतीविषयक आकडेवारी</b>		
4.1	निवडक कृषिमालाच्या सरासरी घाऊक किमती	17
4.2	जिल्हा मुख्यालयातील महत्त्वाच्या वस्तूंच्या मासिक सरासरी किरकोळ किमती	19
4.3	ग्राहक किमतीचे निर्देशांक	25
4.4	किमतीचे महत्त्वाचे निर्देशांक	26
<b>5. जमीन महसूल, स्थानिक संस्थांचे उत्पन्न/ खर्च, बँकिंग, विमा आणि अल्पबचतविषयक आकडेवारी</b>		
5.1	गोळा केलेला जमीन महसूल	27
5.2	स्थानिक स्वराज्य संस्थांचे उत्पन्न व खर्च	28
5.3	बँक बर्गारोल्स, दर्जाकृत बँकांची संख्या, टेबी व कर्ज	29
5.4	अल्पबचत कार्याक्रमाची प्रगती	30
5.5	आयुर्विमाविषयक आकडेवारी	31

अनुक्रमणिका  
जिल्हा सामाजिक व आर्थिक समालोचन - 2005-06

जिल्हा - गडचिरोली

तक्ता क्र.	विषय	पृष्ठ क्र.
1	2	3
<b>6. कृषि व पशुपक्षी विषयक आकडेवारी</b>		
6.1	जमिनीचा वापर	32
6.2	निरनिराळ्या पिकाखालील क्षेत्र	34
6.3	मुख्य पिकाचे दर हेक्टरी अदाजित उत्पादन	43
6.4	निव्वडक केंद्रातील पर्जन्य दिवसांची संख्या व एकूण पर्जन्य	44
6.5	विविध साधनाखालील ओलिताचे क्षेत्र	45
6.6	निरनिराळ्या पिकाखालील ओलिताचे क्षेत्र	46
6.7	सिंचन विहिरी	52
6.8	कृ पनलिका, हातपंप व विद्युत् पंप	53
6.9	लघुपाटबंधा-यांची कामे	54
6.10	मोठे व मध्यम पाटबंधारे प्रकल्प	56
6.11	वहिली धारणेचा प्रकार आणि क्षेत्रफळ गटानुसार वर्गीकरण	59
6.12	कृषि अवजारे	60
6.13	पशुधन	61
6.14	पशुवैद्यकीय संस्था	68
6.15	मान्यताप्राप्त पशुधनगृहे आणि त्यात कत्तल केलेल्या पशूंची संख्या	70
6.16	वनक्षेत्र	71
6.17	मुख्य व गौण वन उत्पादने	72
6.18	भूजल मत्स्यव्यवसाय	73
6.19	दुग्ध विकास सहकारी संस्था	74
<b>7. सहकार क्षेत्र</b>		
7.1	विविध प्रकारच्या सहकारी संस्था	75
7.2	सहकारी संस्थांची वित्तीय स्थिती	76
7.3	सहकारी संस्थांची लेखा परीक्षण वर्गाप्रमाणे संख्या	77
7.4	राज्य/जिल्हा कार्यक्षेत्र असलेल्या सहकारी बँकांचे कार्य	78
7.5	सहकारी संस्थांचे कार्य	79
7.6	विगरकृषि सहकारी पत संस्थांचे कार्य	81
7.7	जिल्हा आणि प्राथमिक पणन संस्थांचे कार्य	82
7.8	नियंत्रित बाजारपेठांतील कृषि मालाची वार्षिक आवक	85
7.9	परवानाधारक सावकारांची संख्या आणि त्यांनी दिलेली कर्जे	87

अनुक्रमणिका

जिल्हा सामाजिक व आर्थिक समालोचन - 2005-06

जिल्हा - गडचिरोली

तक्ता क्र.	विषय	पृष्ठ क्र.
1	2	3
<b>8. वीज आणि परिवहन व दळणवळण</b>		
8.1	विद्युतीकरण झालेल्या शहरांची व गावांची संख्या आणि त्यांची लोकसंख्या	88
8.2	विजेचा वापर	88
8.3	प्रकार व पृष्ठभाग यानुसार रस्त्यांची लांबी	89
8.4	मोटर वाहनांची आणि परवानाधारकांची संख्या	90
8.5	महाराष्ट्र राज्य मार्ग परिवहन महामंडळाची प्रवासी वाहतूक	91
8.6	पोस्ट, खाजगी व सार्वजनिक दूरध्वनींची संख्या	92
<b>9. रोजगार व उद्योगविषयक आकडेवारी</b>		
9.1	कारखान्यातील कामगारांची दैनिक सरासरी संख्या	93
9.2	रोजगार व स्वयंरोजगार मार्गदर्शन केंद्रातील आकडेवारी	98
9.3	शासकीय व स्थानिक स्वराज्य संस्थांतील कर्मचा-यांची संख्या	99
9.4	निरनिराळ्या उद्योगांतील रोजगार	100
9.5	कृषि व बिगर -कृषि उद्योग	101
9.6	प्रमुख उद्योग गटानुसार उद्योगांची आणि नियमित काम करणा-या कामगारांची संख्या	102
9.7	महत्त्वाच्या उद्योग गटानुसार कृषि व बिगरकृषि आस्थापनांची व त्यातील कामगारांची संख्या	103
<b>10. शिक्षण</b>		
10.1	शैक्षणिक संस्थांची संख्या	104
10.2	शैक्षणिक संस्थांतील शिक्षकांची संख्या	106
10.3	शैक्षणिक संस्थांतील विद्यार्थी संख्या	108
10.4	शैक्षणिक संस्थांतील अनुसूचित जातीची विद्यार्थी संख्या	110
10.5	शैक्षणिक संस्थांतील अनुसूचित जमातीची विद्यार्थी संख्या	112
10.6	शारीरिक शिक्षण महाविद्यालये, क्रीडांगणे, क्रीडा संस्था आणि क्रीडा शिष्यवृत्तीधारक	114
10.7	इयत्तानिहाय विद्यार्थ्यांची संख्या	115
<b>11. सार्वजनिक आरोग्य</b>		
11.1	सार्वजनिक व शासन सहाय्यित वैद्यकीय सुविधांची माहिती	117
11.2	नोंदणी केलेल्या जन्म-मृत्यूंची संख्या	119
11.3	विविध कारणानुसार मृत्यूंची संख्या	121
11.4	माता व बाल संगोपन कार्यक्रमांतर्गत लस टोचणी	122
11.5	कुटुंब कल्याण कार्यक्रम	123

अनुक्रमणिका

जिल्हा सामाजिक व आर्थिक समालोचन - 2005-06

जिल्हा - गडचिरोली

तक्ता क्र.	विषय	पृष्ठ क्र.
1	2	3
<b>12. योजना</b>		
12.1	विविध विकास शीर्षाखाली झालेला योजनांतर्गत खर्च	124
12.2	रोजगार हमी योजना	126
12.3	रोजगार हमी योजनेखाली घेतलेली कामे, त्यांवरील रोजगार व खर्च	127
12.4	पिण्याच्या पाण्याच्या सोयी व टंचाईसंबंधी केलेल्या उपाययोजना	128
12.5	रासायनिक खतांचे वाटप	129
12.6	साखर कारखाने	130
12.7	वीस कलमी कार्यक्रमाची भौतिक प्रगती	131
12.8	स्थानिक विकास कार्यक्रम (लोकसभा मतदार संघ)	132
12.9	स्थानिक विकास कार्यक्रम (विधानसभा मतदार संघ)	132
12.10	स्थानिक विकास कार्यक्रम (राज्यसभा सदस्य)	133
12.11	स्थानिक विकास कार्यक्रम (विधानपरिषद सदस्य)	133
<b>13. न्याय व प्रशासन</b>		
13.1	पोलीस अधिकारी/ कर्मचारी यांची संख्या	134
13.2	दिवाणी व फौजदारी न्यायालयांत निकाली काढलेली कामे/प्रकरणे	135
<b>14. संकीर्ण</b>		
14.1	चित्रपट गृहविषयक आकडेवारी	136
14.2	मुद्रणालये आणि त्यांनी प्रकाशित केलेली वर्तमानपत्रे व नियतकालिके	137
14.3	लोकसभा व विधानसभा निवडणूकांबाबतची आकडेवारी	138

\*\*\*

**भाग - 1**

**दृष्टिक्षेपात  
गडचिरोली जिल्हा**

**2005-2006**

**:- सामाजिक व आर्थिक समालोचन - 2005-2006 :-**

जिल्हा :- गडचिरोली

**1} स्थान व भौगोलीक वैशिष्टे**

**1.1. भौगोलीक स्थान :-**

पुर्वीच्या चंद्रपूर जिल्हयाचे विभाजन होवून गडचिरोली हा नविन जिल्हा 26 ऑगष्ट, 1982 पासून अस्तित्वात आला. भौगोलीक दृष्ट्या हा जिल्हा महाराष्ट्राच्या आग्नेय दिशेस असून उत्तर अक्षांश 19 अंश ते 21 अंश व पुर्व रेखांश 80 अंश ते 81 अंश च्या दरम्यान पसरला आहे. या जिल्हयाच्या उत्तरेस भंडारा जिल्हा, पुर्वेस मध्य प्रदेशातील राजनांदगांव व बस्तर जिल्हा, दक्षिणेस आंध्र प्रदेशातील करीम नगर व आदिलाबाद जिल्हा व पश्चिमेस चंद्रपूर जिल्हा आहे. वैनगंगा ही या जिल्हयाची प्रमुख नदी असून ती जिल्हयाच्या पश्चिम दिशेकडून वाहते व ती जिल्हयाची सिमा रेषा आहे.

**1.2. क्षेत्रफळ व प्रशासकीय विभाग :-**

14412 चौरस किलो मिटर क्षेत्रफळ असलेला गडचिरोली जिल्हा आकारमानाने महाराष्ट्रात चौथ्या क्रमांकावर आहे. महाराष्ट्र राज्याच्या एकूण क्षेत्रफळापैकी (307713 चौ.कि.मी.) 4.68 टक्के क्षेत्रफळ गडचिरोली जिल्हयाने व्यापलेले आहे. जिल्हा विभाजनापूर्वी गडचिरोली आणि सिरोंचा ह्या दोनच तहसिली अस्तित्वात होत्या. तसेच गडचिरोली व अहेरी हे दोन महसूल उपविभाग होते. विभाजनानंतर गडचिरोली जिल्हा हा गडचिरोली आरमोरी, कुरखेडा, धानोरा, सिरोंचा, अहेरी व एटापल्ली या आठ तहसिलीमध्ये विभागला गेला अलिकडे 7 ऑगष्ट, 1992 ला महाराष्ट्र शासनाने जिल्हयाच्या भौगोलीक परिस्थितीचा आढावा घेता महसूल विभागाची पुनर्रचना करून देसाईगंज उपविभाग निर्माण करण्यात आला. तसेच देसाईगंज, कोरची, भामरागड व मुलवेरा ह्या चार नविन तहसिली निर्माण केल्या असून त्या ठिकाणी तहसिल कार्यालय कार्यरत आहेत. या जिल्हयाचे जिल्हा मुख्यालय गडचिरोली येथे आहे. जिल्हयात 2001 च्या जनगणनेनुसार 2 शहरे व 1679 खेडी असून त्यापैकी 1513 खेडी लोकवस्ती असलेली व 166 ओसाड आहेत.

गारा पंचायत समित्या या जिल्हयात कार्यरत असून उपरोक्त बाराही पुनर्रचित तहसिलीच्या ठिकाणी त्यांची मुख्यालये आहेत.

या जिल्हयात वडसा (देसाईगंज) येथे नगरपरिषद पुर्वीपासूनच अस्तित्वात आहे. परंतु 26 ऑगष्ट, 1982 पासून नविन गडचिरोली जिल्हा अस्तित्वात आल्या नंतर व गडचिरोली हे जिल्हयाचे मुख्यालय झाल्यानंतर गडचिरोली येथे जून, 1985 पासून नगरपरिषद स्थापन करण्यात आली व जुन्या गडचिरोली ग्रामपंचायतीचे रुपांतर नगरपरिषदेमध्ये करण्यात आले.

**1.3 भौगोलीक वैशिष्टे :-**

या जिल्हयाची अनेक भौगोलीक वैशिष्टे असून वैनगंगेचे खोरे हे या वैशिष्ट्यापैकी एक आहे. हे खोरे साधारणपणे गडचिरोली जिल्हयाच्या पश्चिमेस असून त्यामध्ये गडचिरोली, आरमोरी, चामोर्शी, अहेरी व सिरोंचा या तहसिलीचा भाग समाविष्ट होतो. जिल्हयातील धानोरा, एटापल्ली, अहेरी व सिरोंचा या तहसिलीचा भाग उंचवट्याचा असून या भागात घनदाट जंगले आहेत. याच भागात अहेरी, भामरागड, टीपागड, पळसगड व सुरजगड या प्रमुख टेकड्या असून जिल्हयातील सर्वात उंच शिखर गडलगट्टा पहाडामध्ये (967) मीटर आहे. या टेकड्यातील रांगांना निरनिराळी नावे असून त्यापैकी टिपागड रांगा, सिरोंचा जवळील सिरोंचा रत्ना व इंद्रावतीजवळील सुरजागड रांगा या महत्वाच्या आहेत. टिपागड रांगेची समुद्रसपाटी पासूनची उंची 679 मीटर असून सिरोंचा रांगाची उंची 548 मीटर इतकी आहे.



#### 1.4 भूगर्भरचना :-

सिरोंचा, अहेरी व आरमोरी तहसिलीचा काही भाग वगळता संपूर्ण जिल्हयात आर्कीयन कालीन खडक आढळतात. यात प्रामुख्याने ग्रॅनाईट, नाईल, प्रॉब्रोसरेक इ. खडकांचा समावेश होतो. सिरोंचा व अहेरी येथे कडप्पकालीन चुनखडक व मातीचे खडक आढळतात तसेच सिरोंचाच्या दक्षिणेस व आरमोरी, देसाईगंज भागांत गोंडवाना कालीन खडक आढळतात.

#### 1.5 नद्या :-

या जिल्हयात पश्चिम सिमेवरून वैनगंगा नदी वाहते. दक्षिण सिमेवरून गोदावरी व पूर्व सिमेवरून इंद्रावती ही नदी वाहते. या तीन नद्या जिल्हयातील प्रमुख नद्या आहेत. त्याशिवाय दिना, गाढवी, खोब्रागडी, कळाणी, पोर निंब्रा, कोटरी, पलकोटा, पालमगौतम व बांडीया या महत्वाच्या नद्या आहेत. वैनगंगा ही वर्धा नदीस उजव्या किनाऱ्याने शिवणी या गावाजवळ मिळते पुढे हा संयुक्त प्रवाह प्राणहीता या नावाने सिरोंचा पर्यंत जातो. सिरोंचा जवळ ही प्राणहीता नदी गोदावरीला मिळते. याशिवाय जिल्हयात अनेक ओढे, नाले व लहान नद्या असून पावसाळ्यात रुद्ररूप धारण करून दळणवळण खंडीत करून टाकतात या जिल्हयात वैनगंगा, गोदावरी व इंद्रावती अशा तीन सिमावर्ती नद्या असून त्या अनुक्रमे मैकल (दुग जिल्हा मध्यप्रदेशाचे विभाजन होवून नव्याने निर्माण झालेले छत्तीसगड राज्य) त्रैबक (नाशिक जिल्हा) व चंद्रगिरी (पूर्व ओरीसा) रांगामध्ये उगम पावतात. वैनगंगा व गोदावरीच्या पात्रांची रुंदी अनेक ठिकाणी 1 कि.मी. इतकी भरते. इंद्रावती नदीचा प्रवाह वेगवान खोल व बारमाही असून नौका नयनासाठी उपयोगी नाही. तथापी जंगलातील सागवणी लाकूड प्रवाहात टाकून खालच्या बाजूला वाहून नेण्यासाठी या नदीचा उपयोग करून घेतला जातो. याशिवाय वर दर्शविलेल्या अनेक नद्या बारमाही वाहनां-या आहेत. त्यापैकी दिना नदीवर चामोर्शी तहसिलीमधील रेगडी गावाजवळ मध्यम आकाराचे धरण बांधले असून त्या तहसिलीमधील बरेच क्षेत्र या ओलीताखाली येते.

गडचिरोली जिल्हयात अनेक लहान मोठे तलाव असून त्यांची संख्या 2124 इतकी आहे. त्यापैकी पाटबंधारे विभागाचे 22 व जिल्हा परिषदेचे 2102 तलाव आहेत. त्यातील पाण्याच्या शेतीसाठी प्रामुख्याने उपयोग करून घेतला जातो. त्याशिवाय मत्स्यव्यवसायासाठी हे तलाव उपयोगात आणले जातात.

#### 1.6 वने :-

गडचिरोली जिल्हयात वनाखालील क्षेत्र महाराष्ट्र राज्यात सर्वात जास्त आहे. त्यांची माहिती परिच्छेद क्रमंक 3 मध्ये दिलेली आहे.

#### 1.7 हवागान व पर्जन्यमान :-

गडचिरोली जिल्हयात उन्हाळं कडक असून हिवाळ्यात तापमान बरेच खाली येते. मे आणि जून हे महिने सगळ्यात उष्ण समजले जातात. तीव्र उष्णतामान व घनदाट जंगले असल्यामुळे हवेत असणारे बाष्पाचे मोठे प्रमाण यामुळे, तेथील हवामान बरेच वेळा त्रासदायक होते. तथापी एप्रिल अखेरपर्यंत रात्र थंड असते. मे महिना हा कडक उन्हाळा असतो. या जिल्हयात हिवाळा देखील कडकच असतो. डिसेंबर व जानेवारी महिन्यात कडाक्याची थंडी पडते.

या जिल्हयात मुख्यत्वे करून मान्सून वा-यापासून पाऊस पडतो. तसेच बहुतेक भाग हा भारी व निश्चित स्वरुपाचा पाऊसाच्या पट्ट्यात येतो. सर्वसामान्य पर्जन्यमान 1400 ते 1500 मि.मि. इतके असते जून ते ऑक्टोबर या काळात पाऊस पडतो. त्यातही सर्व साधारणतः 60 टक्के पाऊस जुलै, ऑगस्ट व सप्टेंबर महिन्यात पडतो. दरवर्षी सरासरी 60 ते 70 दिवस पाऊस पडतो. या जिल्हयाचे 2005 मधील सरासरी पर्जन्यमान 1954.78 मि.मि. इतके आहे.

... तिन ...

## 1.8 जमीन व तीचे प्रकार :-

जमीनीच्या दृष्टीने या जिल्हयाचे तीन विभागामध्ये वर्गीकरण करता येईल.

### अ) वैनगंगा नदी किना-याचा सखल भाग :-

जिल्हाच्या पश्चिमेला उत्तर दक्षिण वैनगंगा नदी वाहते. नदी किना-याचा सखल भाग सुपीक असून चिकन मातीचा आहे. यातील जमीन लोम वाळू मिश्रीत व मूरमाड आहे. गडचिरोली, आरमोरी, चामोर्शि तहसिलीचा भाग यात समाविष्ट असून भात हे प्रमुख पिक आहे.

### ब) गोदावरी किना-याचा सखल भाग :-

जिल्हयाच्या पूर्व पश्चिम गोदावरी नदीच्या किना-याची भारी गाळची जमीन असून काळी व सुपीक आहे. यात सिरोंचा आणि अहेरी तहसिलीचा भाग येतो.

### क) पूर्वेकडील उंचवट्यांचा व डोंगराळ भाग

या जिल्हयाचा 3/4 भाग या प्रकारामध्ये येतो मात्र, याच विभागामध्ये भामरागड, टिपागड, पळसगड व सुरजागड या प्रमुख टेकड्यांच्या रांगा असून घनदाट जंगले आहेत. या विभागातील जमीन लोम, वालुकामय व मूरमाळ अशी आहे. लालसर चिकन माती या भागात असून त्यामध्ये प्रामुख्याने भात हे पिक घेतल्या जाते.

## 2) लोकसंख्या

2.1 2001 चे जनगणनेनुसार गडचिरोली जिल्हयाची एकूण लोकसंख्या 970294 इतकी असून त्यापैकी 491101 पुरुष व 479193 स्त्रिया आहेत. सर्वात जास्त म्हणजे 17.06 टक्के (165514) लोकसंख्या चामोर्शि तहसिलीत आहे. त्यानंतरचा क्रमांक गडचिरोली तहसिलीचा असून त्या तहसिलीची लोकसंख्या 13.02 टक्के (126313) इतकी आहे. त्यानंतर अनुक्रमे अहेरी तहसिल 10.67 टक्के (103759), आरमोरी 9.36 टक्के (90846), कुरखेडा 8.03 टक्के (77936), घानोरा 7.97 टक्के (77346), देसाईगंज 7.85 टक्के (76154), सिरोंचा 7.19 टक्के (69769), मुलचेरा 4.08 टक्के (39611), कोरची 4.19 टक्के (40736) व सर्वात शेवटी भामरागड 3.26 टक्के (31679) अशी लोक संख्येची विभागणी आहे.

### 2.2 लोक संख्येची घनता :-

गडचिरोली जिल्हयात लोकसंख्येची घनता 63 इतकी आहे. जिल्हयात सर्वात जास्त लोकसंख्येची घनता देसाईगंज तहसिलीत 396 इतकी आहे तर सर्वात कमी म्हणजे 18 इतकी एटापल्ली तहसिलीची आहे.

### 2.3 लोकसंख्येचे ग्रामीण व शहरी वर्गीकरण :-

जिल्हयाची ग्रामिण व नागरी लोकसंख्या अनुक्रमे 903033 व 67261 असून जिल्हयात देसाईगंज व गडचिरोली अशा दोन नगरपरिषदा असून गडचिरोली नगरपालिका व मध्ये व देसाईगंज नगरपालिका क वर्गात समावेश होते. 2001 चे जनगणनेनुसार अहेरी व आलापल्ली ही शहरे नागरीतुन वगळण्यात आली आहेत. शहरी लोकसंख्येची जिल्हयाच्या एकूण लोकसंख्येशी टक्केवारी फक्त 6.93 टक्के आहे. तर महाराष्ट्रात हेच प्रमाण 38.89 टक्के इतके आहे. वडसा नगरपरिषदेची लोकसंख्या 24793 व गडचिरोली नगरपरिषदेची लोकसंख्या 42468 मिळून एकूण शहरी लोकसंख्या 67261 इतकी आहे. 1982 ला गडचिरोली जिल्हा अस्तित्वात आल्या नंतर नगर परिषद गडचिरोलीच्या यात कर्मचारी व कार्यालयांचे संख्येत ब-याच प्रमाणात वाढ झाली असून 1991 ते 2001 या दशकावधीत दशवर्षीय वाढीचे प्रमाण 23.25 टक्के आहे.

... चार...

## 2.4 लोकसंख्येतील स्त्रि-पुरुष प्रमाण :-

जिल्हयातील स्त्रियांचे दर हजारी पुरुषांशी प्रमाण 976 इतके आहे. राज्याचे हेच प्रमाण 922 इतके आहे. जिल्हयातील नागरी भागातील प्रमाण 952 तर ग्रामीण भागातील प्रमाण 978 इतके आहे.

## 2.5 अनुसूचित जाती/ जमाती :-

जिल्हयातील गडचिरोली, आरमोरी व चाप्रोर्शी तहसिलीतील 187 गावे वगळता इतर सर्व गावे आदिवासी म्हणून घोषित करण्यात आली. त्यामुळे गडचिरोली हा प्रामुख्याने आदिवासींची वस्ती असलेला जिल्हा समजण्यात येतो. जिल्हयाच्या एकूण 970294 लोकसंख्येपैकी 371696 लोकसंख्या आदिवासींची आहे. तसेच अनुसूचित जातींची लोकसंख्या 108824 आहे. जिल्हयातील एकूण लोकसंख्येपैकी 38.30 टक्के लोकसंख्या ही आदिवासींची (अनु.जमाती) असून 11.20 टक्के लोकसंख्या ही अनुसूचित जातींची आहे.

जिल्हयात कुरखेडा, धानोरा, अहेरी, एटापल्ली, सिरोंचा, कोरची, भामरागड व मुलचेरा या तहसिलीत आदिवासींचे प्रमाण जास्त असून ते जिल्हयातील एकूण आदिवासी लोकसंख्येच्या 77.24 टक्के आहे.

## 2.6 कामगार :-

2001 चे जनगणनेप्रमाणे या जिल्हयामध्ये 336959 इतके मुख्य काम करणारे असून 160145 इतके सिमांतीक काम करणारे आहेत. उरलेले 473190 हे काम न करणारे आहेत. हे प्रमाण जिल्हयाच्या लोकसंख्येचा अनुक्रमे 34.73 टक्के व 16.50 टक्के व 48.77 टक्के इतके पडते. मुख्य काम करणा-यापैकी 52.77 टक्के व्यक्ती शेतकरी व 25.70 टक्के शेतमजूर असून 21.63 टक्के उद्योग, उत्पादन प्रक्रिया, दुरुस्ती सेवा इत्यादीशी संबंधित आहेत. यात 67173 व्यक्ती म्हणजेच 19.94 टक्के कामगार हे इतर व्यवसायांशी निगडित आहे.

## 2.7 लोकसंख्येशी वयोगटानुसार रचना :-

2001 च्या जनगणनेनुसार 0-14 वयोगटात 30.04% 15 ते 19 या वयोगटात 7.34% 20 ते 24 या वयोगटात 7.00% 25 ते 29 या वयोगटात 6.85% 30 ते 34 या वयोगटात 5.98% 35 ते 39 या वयोगटात 5.27 % 40 ते 49 या वयोगटात 7.91% 50 ते 59 या वयोगटात 5.34% 60 व त्यावरील वयोगटात 5.12 % तर वय अनिर्देशित या गटात 0.24 % आहेत.

## 2.8 साक्षरता ( ग्रामीण व नागरी ) :-

गडचिरोली जिल्हयात 2001 चे जनगणनेनुसार 490121 साक्षर असून टक्केवारी 60.01 आहे. त्यापैकी 296314 (71.9 टक्के) पुरुष असून 193807 (48.10%) स्त्रिया आहेत. महाराष्ट्रातील हेच प्रमाण पुरुषा साठी 86.00 टक्के व स्त्रियांसाठी 67.00 टक्के इतके आहे. महाराष्ट्राचे एकूण साक्षरतेचे प्रमाण 79.90 टक्के आहे. तालुकावार साक्षरतेची टक्केवारी तक्ता क्रमांक 2.1 मध्ये देण्यात आली आहे.

## 2.9 कुटुंबांची संख्या :-

या जिल्हयात एकूण 210362 कुटुंबे असून ग्रामीण भागात 195383 कुटुंबे असून नागरी भागात कुटुंब संख्या 14979 इतकी आहे.

## 2.10) जिल्हा उत्पन्न अंदाज व दरडोई उत्पन्न :-

जिल्हयाचे नियोजनाकरिता जिल्हा उत्पन्नाची अत्यंत आवश्यकता असल्याने जिल्हा सामाजिक व आर्थिक समालोचन या वार्षिक प्रकाशनात गडचिरोली जिल्हयाचे जिल्हा उत्पन्न अंदाज सन 2003-2004 व 2004-2005 प्रकाशित करण्यात येत आहे. सर्वसाधारणपणे अर्थव्यवस्थेच्या 15 क्षेत्रांचे चालू व स्थिर किंमतीनुसार जिल्हा उत्पन्नाचे अंदाज तयार करण्यात आले आहेत त्या क्रिती आवश्यक ती माहिती जिल्हा व राज्य पातळीवरून संकलीत करण्यात आली असून अर्थव्यवस्थेतील ज्या क्षेत्रातील माहिती जिल्हा पातळीवर स्वतंत्रपणे उपलब्ध होऊ शकत नाही अशाप्रकाची माहिती, राज्य पातळीवर एकत्रितपणे उपलब्ध करून घेण्यात आली आणि संबधीत जिल्हयांचा वाटा अंदाजित करण्यात आलेला आहे.

जिल्हा उत्पन्न अंदाज तयार करताना आर्थिक उत्पादन क्षेत्राचे 1. प्राथमिक 2. दुय्यम व 3. तृतीय क्षेत्र यानुसार तीन क्षेत्रात विभाजन करून त्यानुसार उत्पन्न विचारात घेण्यात आले.

### 2.10.1) चालू किमती नुसार जिल्हा उत्पन्न :-

गडचिरोली जिल्हयाचे सर्व क्षेत्रातील चालू किमतीनुसार सन 2003-2004 चे स्थूल जिल्हा उत्पन्न रु. 14800352 असून स्थूल दरडोई जिल्हा उत्पन्न रु. 14687 आहे. त्याचप्रमाणे निव्वळ जिल्हा उत्पन्न रु. 13640927 असून निव्वळ दरडोई जिल्हा उत्पन्न रु. 13596 आहे. चालू किमतीनुसार जिल्हयाचे स्थूल उत्पन्न राज्य उत्पन्नाच्या 0.45 % व निव्वळ राज्य उत्पन्न राज्य उत्पन्नाच्या 0.47% आहे.

चालू किमतीनुसार जिल्हयाच्या स्थूल उत्पन्नाच्या 34.21% प्राथमिक क्षेत्रातून 14.80% द्वितीय क्षेत्रातून व उर्वरित 50.98% तृतीय क्षेत्रातून प्राप्त झाले आहे.

### 2.10.2) स्थिर किमती नुसार जिल्हा उत्पन्न :-

गडचिरोली जिल्हयाचे सर्व क्षेत्रातील स्थिर किमतीनुसार सन 2003-2004 चे स्थूल जिल्हा उत्पन्न रु. 8296274 असून स्थूल दरडोई जिल्हा उत्पन्न रु. 8233 आहे. त्याचप्रमाणे निव्वळ जिल्हा उत्पन्न रु. 7620630 असून निव्वळ दरडोई जिल्हा उत्पन्न रु. 7562 आहे. स्थिर किमती नुसार जिल्हयाचे स्थूल उत्पन्न राज्य उत्पन्नाच्या 0.43% व निव्वळ राज्य उत्पन्न राज्य उत्पन्नाच्या 0.45% आहे.

स्थिर किमतीनुसार जिल्हयाच्या स्थूल उत्पन्नाच्या 33.97% प्राथमिक क्षेत्रातून 15.71% द्वितीय क्षेत्रातून व उर्वरित 50.32% तृतीय क्षेत्रातून प्राप्त झाले आहे.

आकडेवारीच्या उपलब्धतेचा अभाव अनुरूप निर्देशाकांचा वापर तसेच पध्दतीमधील अंगभूत उणीवा या सर्वमुळे जिल्हा उत्पन्नाचे अचुक अंदाज बाधण्यामध्ये मर्यादा येत असल्याने हे अंदाज दांबळ मानाने जिल्हयातील उत्पन्नाची पातळी आजमाविण्याकरिता वापरावेत.

## 3) वने

3.1 गडचिरोली जिल्हयाच्या भौगोलीक क्षेत्रापैकी 90 टक्के क्षेत्र वनानी आच्छादीत आहे. एवढे मोठे क्षेत्र जंगलाखाली असणारा महाराष्ट्रातील गडचिरोली जिल्हा हा एकमेव आहे. जिल्हयामध्ये सामाजिक वनिकरणाचा एक भाग उघडला असून त्याचे सार्फत रोप वाटीका स्थापन करण्यात येत असते. जिल्हयाचे 2005-2006 मधील वनक्षेत्र 12504 चौ.कि.मी.इतके आहे. या वन क्षेत्रापैकी 144 चौ. कि.मी. क्षेत्र महसूल विभागाचे असून, वन विभागाचे 9415 चौ.कि.मी.क्षेत्र राखीव व 2791 चौ.कि.मी. क्षेत्र संरक्षित आहे. व 154 चौ.कि.मी. क्षेत्र अवर्गीकृत आहे.

3.2 जिल्हयाच्या उत्पादनाच्या दृष्टीने विचार केला असता वन संपत्तीचा महत्वाचा वाटा आहे. 2005-2006 या वर्षामध्ये वनाचे एकूण उत्पन्न 34.95 कोटी रुपये झाले आहे. जंगलांतील उत्पादनात इमारती लाकूड, बांबू, जळाऊ लाकूड, बिडीपाने, गवत व डिक इत्यादींचा समावेश आहे. जिल्हयात इमारती लाकडापासून 21.93 कोटी रुपये, बांबू पासून 8.21 कोटी रुपये, बिडी पाने पासून 3.76 कोटी रुपये महसूल प्राप्त झाला. जिल्हयात भागवान ही अत्यंत मौल्यवान प्रजात आहे. अहेरी व

... सहा ...

आलापल्ली येथील सागवान जगात प्रसिध्द आहे. तसेच आलापल्ली व भामरागडच्या क्षेत्रात बांबू मोठ्या प्रमाणात आढळते. कागद कारखाण्यासाठी कच्चा माल म्हणून बांबूचा वापर केला जातो. जिल्ह्यात वडसा, गडचिरोली, भामरागड, आलापल्ली व सिरोंचा असे पाच वन विभाग असून त्यांचे कडून पुनर्वनीकरण करण्यात येते. तसेच सामाजिक वनिकरण विभागाद्वारे पडीत जमिनीवर झाडांची लागवड केली जाते.

**3.3** या जिल्ह्यात कोसा रेशमाच्या उत्पादनाचा व्यवसाय फार पूर्वीपासूनच म्हणजेच सुमारे 200 वर्षांपेक्षाही अधिक परंपरेने चालत आलेला आहे. आधुनिक काळात जिल्हा खादी ग्रामोद्योग मंडळ व विदर्भ विकास महामंडळाद्वारे कोसा उत्पादन करण्यात येते. खादी ग्रामोद्योग विभागामार्फत तुतीचे मलबेरी सिल्कचे उत्पादन होत असते.

2005-2006 या वर्षात टसर रेशीम उद्योगात एकूण 91589 अंडी पुजाचे उत्पादन करण्यात आले असून 234 लाभार्थीनी याचा लाभ घेतलेला आहे. 468 हेक्टर मध्ये झाडे लावण्यात आली असून 27,94,925 मग कोषउत्पादन करण्यात आले आहे. व त्याची किंमत 13,97,462 रु. इतकी आहे.

#### 4) कृषी

##### 4.1 जमिनीचा वापर :-

जिल्ह्याचे एकूण भौगोलिक क्षेत्र 1491554 हेक्टर असून त्यापैकी आरक्षित जंगल 665961 हेक्टर आहे. 1999-2000 मध्ये 14.27 टक्के लागवडी लायक असून 3.69 टक्के क्षेत्र कायम सुरेक्षा व इतर चराईच्या जमिनीखालील तर 5.47 टक्के क्षेत्र शेतीकरीता उपयुक्त नसलेले क्षेत्र आहे. सन 1999-2000 मध्ये एकूण लागवडी खालील 212763 हेक्टर क्षेत्रापैकी 164609 हेक्टर क्षेत्र निव्वळ पिकाखाली असून ते लागवडी खालील क्षेत्राच्या 77.37 टक्के इतके आहे. तसेच या जिल्ह्यातील जंगल व्याप्त क्षेत्राचे प्रमाण जास्त असून ते एकूण भौगोलिक क्षेत्राच्या 75.96 टक्के इतके आढळते. राज्यात सर्वात जास्त जंगलव्याप्त क्षेत्र व सर्वात कमी लागवडी खालील क्षेत्र गडचिरोली जिल्ह्यातच आहे.

##### 4.2 पिक पध्दती :-

1999-2000 या वर्षामध्ये एकूण पिकाखालील क्षेत्र 212783 हेक्टर असून अन्य-धान्य पिकापैकी सर्वात जास्त क्षेत्र भात पिकाखाली म्हणजे 70.50 टक्के आहे. 1999-2000 या वर्षात सर्वात जास्त भाताखालील क्षेत्र चामोश्चि तहसिलीत 20966 हेक्टर म्हणजे 13.98 टक्के आहे. तसेच एकूण पिकाखालील क्षेत्रापैकी डाळी वर्गीय पिकाखालील क्षेत्र 11.45 टक्के व गळीताचे क्षेत्र 7.10 इतके होते.

##### 4.3 पिकांचे उत्पादन :-

2004-05 च्या तुलनेत 2005-06 या वर्षी एकूण तृणधान्याचे उत्पादनात वाढ झालेली आढळते. यात मुख्यतः तांदूळ व ज्वारी या पिकांचा समावेश आहे. तर तिळ या पिकाचे उत्पादनात वाढ झालेली आहे.

##### 4.4 व 4.5 मुख्य पिकांचे दर हेक्टरी उत्पादन :-

जिल्ह्यामध्ये भात, ज्वारी, गहू, तूर, तिळ व जवस ही मुख्य पिके होतात. सन, 2005-2006 मध्ये भाताचे दर हेक्टरी उत्पादन 1509 कि.ग्रा., गहू 785 कि.ग्रा., ज्वारी 426 कि.ग्रा., हरभरा 382 कि.ग्रा., तूर 787 कि.ग्रा., उळीद 382 कि.ग्रा., तिळ 341 कि.ग्रा. व जवस 191 कि.ग्रा. अशा प्रकारे होते. तसेच मिरचीचे (लाल) उत्पादन 482 कि.ग्रा.एएफे होते. एकंदरीत गेल्यावर्षाचे तुलनेत तांदूळ, ज्वारी व गका या पिकांचे दर हेक्टरी उत्पादनात वाढ झालेली आहे. तर तीळ, रोयाबीन, जवस, या पिकांचे उत्पादनात वाढ झालेली दिसून येते.

#### 4.6 फळ व भाजीपाला :-

या जिल्हयामध्ये 1999-2000 या वर्षात फळे व भाजीपाला या पिकाखालील एकूण क्षेत्र 1022 हेक्टर असून एकूण पिकाखालील क्षेत्राच्या फक्त 0.48 टक्के होते. जिल्हयात फलोत्पादनाचे उत्पादन वाढविण्याकरीता फलोत्पादन विभागामार्फत आंबा, पेरु, लिंबू, काजू, बोर, सिताफळ, मोसंबी व संत्री इत्यादी फळबागांची लागवड करण्यात आली आहे. जिल्हयात सोनापूर, रामगड, वाकडी, कृष्णा-नगर व कसनसूर येथे रोप वाटीका आहेत.

#### 4.7 रासायनिक खतांचे वाटप :-

जिल्हयात सन 2005-2006 या वर्षात 34042 मे. टन रासायनिक खतांचे वाटप करण्यात आले. एकूण वाटप केलेल्या खत विक्री खाजगी संस्थानी 28930 मे.टन तर नियंत्रित संस्थांकडून 5112 मे.टन खतांचे वाटप करण्यात आले. जिल्हयात सर्वात जास्तीत जास्त खतांचा देसाईगंज तहसिलीत भात पिकासाठी 9463 मे.टन म्हणजे 27.80 टक्के वापर करण्यात आला. तर जिल्हयात कमीत कमी खताचा वापर भामरागड तहसिलीत फक्त 26 मे.टन म्हणजे फक्त 0.08 टक्के खतांचा वापर करण्यात आला.

#### 4.8 पिक संरक्षण :-

पिक संवर्धन अंतर्गत विविध योजनेतर्गत जिल्हयामध्ये सन 2005-2006 या वर्षात जिल्हा कृषि विकास अधिकारी यांचे मार्फत 114.43 लक्ष रुपये खर्च करण्यात आले.

#### 4.9 शेतमाल साठवणकीच्या व नियंत्रित बाजार पेठांच्या सोई :-

जिल्हायात गडचिरोली, आरमोरी, अहेरी व चामोर्शि येथे कृषि उत्पन्न बाजार समित्या कार्यरत असून त्याठिकाणी विक्री योग्य मालांची विक्री होते. सन 2005-2006 या वर्षी भात 99105 मे. टन, ज्वारी 787 मे.टन, तांदूळ 1244 मे.टन, मुंग 473 मे.टन, उडीद 23 मे.टन, कुलथा 11 मे.टन, जवस 139 मे.टन, चना 12 मे.टन, पोपट 59 मे.टन, मिरची 815 मे.टन, मोट 24 मे.टन, भुईमुंग 440 मे.टन, तूर 378 मे.टन, तीळ 819 मे.टन अशा प्रकारे नियंत्रित बाजार पेठेत एकूण सर्व प्रकारच्या 106670 मे.टन धान्यांची आवक झालेली आहे.

#### 4.11 इतर विकास कार्यक्रम :-

शेती विकासाच्या दृष्टिने वार्षिक योजनांतर्गत निरनिराळे कार्यक्रम राबविले जातात. (1) फलोत्पादन कार्यक्रमांतर्गत फलोत्पादन विभागामार्फत फळबाग लागवडीसाठी उत्सुक असलेल्या शेतक-यांना अर्थसहाय्य व अनुदानाची व्यवस्था करण्यात येते. (2) कोरडवाहू विकासाच्या दृष्टिने शासनाने जिल्हयामध्ये कृषिपंढरी योजना सुरु केली आहे. (3) एकात्मिक ग्रामीण विकास योजनेतअंतर्गत अत्यल्प व अल्प भुधारक शेतक-यांना नविन विहीरी बांधण्याकरीता व जुन्या विहीरींची दुरुस्ती करण्याकरीता, इलेक्ट्रीक मोटारपंप विकत घेण्याकरीता बैलजोडी व बैलगाडी विकत घेण्याकरीता राष्ट्रीयकृत व इतर बँकाकडून कर्जरूपाने मदत मिळवून देऊन, अशा प्रकारे मिळगा-या कर्जावर कमीत कमी 25 ते 33 टक्के सुट ग्रामीण विकास यंत्रणेकडून देण्यात येते. (4) अल्प भुधारकांना रासायनिक खतांच्या वाडीत किंमतीवर सुट देण्यात येते. किटक नाशके व मुशकनाशके यासाठी कर्ज देण्यात येते. (5) सधन तेलबिया विकास कार्यक्रम. (6) कडधान्याच्या विकासाकरीता सधन उत्पादन कार्यक्रम याशिवाय जिल्हा परिषदेच्या वाढीव उपकराच्या उत्पन्नामधून दरेखील कृषि विकासावर खर्च करण्यात येतो.

... आठ ...

## 5) जलसिंचन

### 5.1 जलसिंचनाधी साधने :-

जलसिंचन करणा-या विविध प्रकारच्या साधनांनी भिजविले जाणा-या क्षेत्राचा विचार केला असता असे दिसून येते की, या जिल्हयामध्ये नैसर्गिक पावसाची उपलब्धता ब-याच प्रमाणात असल्यामुळे विहीरीच्या पाण्यावर होणारे ओलीताचे प्रमाण तलाव, कालवे, बोडया इत्यादी साधनांनी होणा-या ओलीताच्या प्रमाणापेक्षा नेहमी बरेच कमी राहात आले आहे. 1999 - 2000 या वर्षी ओलीताखालील निव्वळ क्षेत्र 58805 हेक्टर असून त्यापैकी 3301 हेक्टर तलाव पासून व उर्वरित क्षेत्र 55504 हेक्टर कालवे, बोडया इत्यादी साधनांनी ओलीत करण्यात येते. ओलीताखालील एकूण क्षेत्र 63054 हेक्टर एवढे आहे. जिल्हयात जिल्हापरिषदेची, राज्य शासनाची व खाजगी अशी एकूण 2286 तलाव तसेच 7145 सिंचन विहीरी आहेत. या जिल्हयात दोन मोठे प्रकल्प असून त्यापसुन सिंचन सुरु असुन लाभ क्षेत्राखालील लागवडी लायक क्षेत्र 52009 हेक्टर इतके आहे. सन 2005-2006 मध्ये प्रत्यक्षात 19160 हेक्टर क्षेत्रात ओलीत केलेले आहे.

### 5.2 निरनिराळ्या पिकाखालील एकूण क्षेत्र :-

1999-2000 या वर्षी पिकाखालील एकूण क्षेत्र 212783 हेक्टर आहे. त्यापैकी ओलीताखालील एकूण क्षेत्र 63054 हेक्टर म्हणजे 29.63 टक्के इतके होते. या जिल्हयातील भात हे मुख्य पिक असल्यामुळे ओलीताखालील असणा-या क्षेत्रापैकी बहुतांश क्षेत्र म्हणजे 76.80 टक्के या पिकाखाली आहे. त्यानंतर उरलेल्या क्षेत्रात मिरची, रब्बी ज्वारी, तिळ, भाजीपाला इत्यादी किरकोळ पिके घेण्यात आली.

### 5.3 सिंचन क्षेत्र :-

जिल्हयात सन, 1999-2000 मध्ये निव्वळ भिजनारे क्षेत्र 58805 हेक्टर इतके होते. यापैकी सर्वाधिक ओलीताखालील निव्वळ क्षेत्र चामोशी तहसिलीत 26.67 टक्के असून त्याखालील गडचिरोली व देसाईगंज तहसिलीत अनुक्रमे 14.94 व 13.98 टक्के होते. तर कोरची तहसिलीत सर्वात अत्यल्प 0.58 टक्के क्षेत्र निव्वळ ओलीताखालील असल्याचे दिसून येते. 1999-2000 या वर्षात जिल्हयात ओलीताखालील एकूण क्षेत्र हे एकूण पिकाखालील क्षेत्राच्या 29.63 टक्के होते.

### 5.4 मोठे/लघु सिंचन प्रकल्प :-

या जिल्हयात 1400 ते 1500 मि. मिटर येवढा प्रचंड पाऊस पडत असल्यामुळे विहीरीद्वारे सिंचन फार कमी आहे. लहान-लहान बांध घालून पावसाचे वाहून जाणारे पाणी तलाव अथवा बोडया यामध्ये साठवून ठेऊन त्याद्वारे भात शेतीला पाणी देण्याची प्रथा या जिल्हयात पुर्वापार चालू आहे. भंडारा जिल्हयातील इटियाडोह प्रकल्पाचे कालव्याद्वारे 8098 हेक्टर क्षेत्र भिजविण्यात येते जिल्हयातील रेगडी येथील दिना प्रकल्पाद्वारे 11062 हेक्टर क्षेत्रात सिंचन सन 2005-06 मध्ये झाले. चामोशी तहसिलीतील मुखडी मुलचेरा या गावाजवळ चेन्ना नदीवर मध्यम प्रकल्पाचे काम सुरु करण्यात आले होते. त्या कालव्याची लांबी 14 कि.मी. राहणार असून 2630 हेक्टर जमीनीला पाणी पुरवठा व्हावा अशी अपेक्षा आहे. याशिवाय कारवाफा प्रकल्प, तुलतुली प्रकल्प, पोहरा प्रकल्प व खोब्रागडी प्रकल्प या जागतीक कर्ज सहाय्यीत प्रकल्पाचे काम देखील सुरु करण्यात आले होते. परंतु जंगलव्याप्त क्षेत्रातील जमीन उपलब्ध झाली नसल्यामुळे सध्या या पाचही कामात अडचनी निर्माण झाल्या असून शासन स्तरावर मंजूरीसाठी प्रयत्न सुरु आहेत. या पाचही प्रकल्पाचे काम पूर्ण झाल्यास 46893 हेक्टर क्षेत्र सिंचनाखाली येईल अशी अपेक्षा आहे.

## 6) पशुसंवर्धन वैद्यकीय सेवा व दुग्धव्यवसाय

### 6.1 पशुधन :-

2003 चे पशुगणनेनुसार जिल्ह्यातील एकूण जनावरांची संख्या 992064 इतकी असून त्यापैकी गाई व बैल यांची संख्या 61.63 टक्के म्हणजेच 611401 इतकी आहे. 2.5 दर्जावरील संकरित गाई व बैल यांची संख्या फक्त 4258 एवढी आहे. म्हशी व रेडे यांची संख्या 106008 (10.68 टक्के) आणि शेळ्या, मेंढ्या यांची संख्या 223500 (22.53 टक्के) इतकी आहे. पशुची घनता दर चौ. की.मी. मागे 64.28 एवढी पडते. हा जिल्हा आदिवासीनी व जंगलाने व्याप्त असल्यामुळे येथे पारंपारीक पध्दतीने कोंबड्या पाळल्या जातात. 2003 च्या पशुगणनेनुसार जिल्ह्यातील कुक्कुटपक्षांची संख्या 630345 इतकी आहे. गडचिरोली येथे शास्त्रिय पध्दतीने व व्यापारी तत्वावर कुक्कुटपालन केंद्र सुरु करण्यात आले आहे.

### 6.2 पशु उत्पादन व दुग्ध उत्पादन :-

जिल्ह्यात संकलीत होणारे दुग्ध शासकीय योजनेमार्फत प्रक्रीया होऊन विकले जाते. आलापल्ली व कन्हारी येथे पुर्वीचे स्थापित करण्यात आलेली शितगृहे अस्तीत्वात आहेत. परंतु दुग्धाचे उत्पादन कमी असल्यामुळे आलापल्ली येथील शितगृह बंद आहे. जिल्ह्यात गडचिरोली व वडसा (देसाईगंज) या शहरांचा आजूबाजूचा परिसर वगळता दुग्धव्यवसाय विकसित नाही. जिल्ह्यात एकूण 116 दुग्ध सहकारी संस्था असून त्यातील सभासद संख्या 8091 इतकी आहे. प्रतिदीन 2.14 लिटरच्या सरासरीने 2005-2006 या वर्षात 780 हजार लिटर इतके दुग्ध संकलित करण्यात आले. जिल्ह्यात 2005-2006 या वर्षामध्ये मान्यता प्राप्त अशी एकूण 7 पशुवधगृहे सुरु असून त्यामध्ये 3402 शेळ्याची कत्तल करण्यात आली. डूकरांची कत्तल करण्याकरिता मान्यता प्राप्त कत्तलखाने नसून ते इतरत्र कत्तल केल्या जातात. याशिवाय जिल्ह्यातील अनेक भागात शेळ्यांची कत्तल होत असून त्यांची आकडेवारी उपलब्ध नाही.

### 6.3 पशुवैद्यकीय सेवा :-

2005-2006 या वर्षात जिल्ह्यामध्ये 6 पशुवैद्यकीय चिकीत्सालय 90 पशुवैद्यकीय दवाखाने, 44 पशुवैद्यकीय शोधोपचार केंद्र व 5 फिरती पशुवैद्यकीय दवाखाने 1 दक्षतापथक कार्यरत आहे. सुधारित जातीच्या जनावरांची पैदास जास्त प्रमाणात व्हावी या उद्देशाने प्रत्येक पशुवैद्यकीय दवाखान्यात कृत्रिम रेतन केंद्रांनी सोय केलेली आहे. वडसा येथे पशुपैदास केंद्र देखील सुरु आहे. 2005-2006 या वर्षाचे आकडेवारी नुसार 270920 जनावरांवर उपचार करण्यात आला. 488686 जनावरांना लसी टोचण्यात आले, असून 32128 जनावरांचे खच्चीकरण करण्यात आले. कृत्रिम गर्भधारण केलेल्या जनावरांची संख्या 10150 इतकी असून त्यापैकी संकरित वासरांची संख्या 1532 इतकी आहे.

### 6.4 पशुसंवर्धन विकास व त्यांची भिन्नता :-

जिल्ह्यातील पासाचे जास्त प्रमाण, जंगले व नैसर्गिक रित्या असलेली चा-यांची मुबतकता यांचा विचार करता येथे पशुसंवर्धन हे चांगल्या त-हेने प्रगती करू शकते. परंतु जंगल व्याप्त प्रदेश, निरक्षरतेचे मोठे प्रमाण, परंपरांत अंधश्रध्दा, कर्ज परतफेडीची उदासिनता, दळणवळणाची कुटपूंजी वदस्था यामुळे पशुधनाचा आधुनिक दृष्टिकोन अजूनही जनतेत आला नाही. तथापी शासकीय योजनेद्वारे परिस्थितीवर मात करण्याचे प्रयत्न पुरु आहेत.

दुग्ध संकलनाची प्रयत्न पुरु असून स्थापित शितकरण केंद्र पुर्ण क्षमतेत चालविले जातील पाहिले त्यादृष्टिने प्रयत्न सुरु असून त्यात भाकड व गाभन म्हशीचा पुरवठा करणे, देशी गाईचे गटप करणे, दुर्बल घटकातील कुटूंबांना प्रशिक्षण कार्यक्रम व एक वर्ष वयाच्या उच्च क्षमतेच्या पारड्यांचा पुरवठा इत्यादी योजना साधनाद्वारे राबविण्यात येत आहेत.



... दहा ...

## 7) मत्स्योत्पादन

7.1 मत्स्योत्पादनासाठी गडचिरोली जिल्हयामध्ये 2005-2006 या वर्षात 7524 हेक्टर जल क्षेत्र उपलब्ध असून मत्स्य व्यवसायासाठी उपयोगात आणलेले क्षेत्र 6060 हेक्टर आहे. जिल्हयातून वाहना-या प्रमुख नद्या देखील मत्स्योत्पादनासाठी उपयुक्त आहेत. मास्यांचे उत्पादन वाढवून त्यायोगे फायदेशीर व्यवसाय उपलब्ध करून देण्याच्या दृष्टिने जिल्हयात एकूण 93 मत्स्यव्यवसाय सहकारी संस्था असून त्यांची सभासद संख्या 10050 इतकी आहे.

सदर वर्षामध्ये 4080 मे. टन इतके मासे पकडण्यात आले असून त्याची किंमत 1224 लाख रुपये इतकी आहे. तसेच मत्स्य व्यवसाय क्षेत्रासाठी 279.09 लाख मत्स्य बिज पुरविण्यात आले असून, त्यात मागील वर्षाच्या तुलनेत वाढ झालेली आहे.

### 7.2 मत्स्योत्पादन विकास कार्यक्रम :-

या कार्यक्रमाखाली राज्य योजनेअंतर्गत अवरुद्ध पाण्यात मत्स्य संवर्धन, मत्स्यव्यवसायांचे प्रशिक्षण, मत्स्य विषयक साधन सामुग्रीवर अनुदान यांचा समावेश आहे. यात अंशतः केंद्र पुरस्कृत असणा-या मासेमारांचा विमा, मत्स्य संवर्धन विकास यंत्रणा इत्यादी योजना कार्यान्वीत आहेत. शिवाय विशेष केंद्र सहाय्य या केंद्र पुरस्कृत योजनेखाली एटापल्ली तालुक्यातील भामरागडच्या परिसरातील आदिवासी जमातीच्या माडीया व झारीया लोकांना मासेमारीसाठी देखील योजना सुरु आहेत. मुळ मत्स्य व्यवसायासाठी आधुनिक साधने पुरविले जातात. तसेच मत्स्य बिज देखील पुरविले जाते. मत्स्योत्पादन करण्यासाठी व मत्स्य व्यवसायीकांना प्रवृत्त करण्यासाठी जिल्हयात मत्स्य संवर्धन विकास यंत्रणा स्थापन करण्यात आली आहे.

विशेष घटक योजना, एकात्मिक ग्रामीण विकास योजना, संजय गांधी योजना इत्यादी योजनांमधून मासेमारांना अर्थ सहाय्य उपलब्ध करून दिले जाते. जिल्हयात मुरखडा व देऊळगाव येथे मत्स्य बिज निर्मिती करणारे 2 केंद्र आहेत.

## 8) विद्युत

या जिल्हयातील 1679 खेड्यांपैकी 2005-2006 या वर्षात 1438 खेड्यांना आणि 2 शहरे असे एकूण 1440 गावांना विद्युत पुरवठा करण्यात आला. म्हणजेच जिल्हयात आतापर्यंत 85.77 टक्के विद्युतीकरणाचे काम पूर्ण करण्यात आले असले तरी दुर्गम भागात वन जमीनीच्या अडचणीमुळे सौर उर्जेद्वारे विद्युतीकरण झालेले आहे. व पुढे पारंपरिक पध्दतीने करण्याची कार्यवाही सुरु आहे.

2005-2006 या वर्षात 92000 हजार किलो वॅट तास विजेचा वापर करण्यात आला. त्यापैकी घरगुती कामासाठी 31200 (33.91%) व्यापारी कामासाठी व ऋधु शक्तीसाठी 5200 (5.62%) औद्योगिक कामासाठी 30300 (32.93%) सार्वजनिक दिवाबतीसाठी 2600 (2.83%) कृषीसाठी 21200 (23.04%) व इतर कामासाठी 1500 (1.63%) हजार किलो वॅट विज वापरण्यात आली. गेल्यावर्षाच्या तुलनेत घरगुती कामासाठी 9.04 टक्के घट, व्यापारी व लघुशक्तीसाठी 11.80 टक्के वाढ, औद्योगिक कामासाठी 42.71 टक्के घट आणि सार्वजनिक दिवाबतीसाठी 57.02 टक्के घट, इतर कामासाठी 48.98 टक्के घट व कृषीसाठी 15.66 टक्के वाढ दिसून येते.

जिल्हयात गडचिरोली, आलापल्ली, जिमलगड्या व सिरोंचा येथे 66 केव्हीचे व आरमोरी, कुरखेडा, चामोशी, धानोरा व देसाईगंज येथे 33 केव्हीचे उपकेंद्र आहेत. उपकेंद्रांची उच्च दाबाची विद्युत क्षमता वाढविण्याचे प्रस्तावित आहे.

## 9) खाणकाम व उद्योग

### 9.1 उद्योग :-

जिल्हयात नोंदणी झालेल्या कारखान्यांची संख्या 2004 मध्ये 38 होती. त्यापैकी 34 चालू कारखान्यांमध्ये 902 कामगारांना रोजगार उपलब्ध करून देण्यात आला आहे.

### 9.2 खनिज उत्पादनच :-

या जिल्हयातील दोन प्रमुख वैशिष्टे म्हणजे विपूल वनस्पती व दुसरे खनिज संपत्ती होय या दोन्ही संपत्तीचा पुरेपूर उपयोग करता आला तर या जिल्हयाचे सर्व चित्रच बदलू शकते. परंतु घनदाट वन असलेल्या जमिनीच्या पोटातच ही संपत्ती दडलेली असल्यामुळे खाणी सुरु करावयाच्या झाल्यास वन संपत्तीचा नाश व वन संपत्तीचे संरक्षण केल्यास खनिज संपत्ती दुर्लभ होईल.

गडचिरोली जिल्हयामध्ये अंदाजित 178.610 दशलक्ष टन चुनखडक, 172.000 दशलक्ष टन डोलोमाईट 2.750 दशलक्ष टन, क्वार्ट्ज 0.690 दशलक्ष टन, ग्रॅनाईट 1.066 दशलक्ष घनमिटर ( रंगीत) खनिज उपलब्ध असल्याचे आढळले आहे. हे साठे सिरोंचा तहसिलीत सुरजागड, भामरागड व दमकोट, वाढवी या भागात असून ते सर्वात चांगल्या प्रतीचे आहे. आरमोरी तहसिलीतील देउळगांव येथे देखील या खनिजाचे साठे आहेत. चुनखडीचे साठे जरी त्या मानाने कमी असले तरी चांगल्या प्रतीचे असून त्याचा उपयोग सिमेंट तयार करण्यासाठी होऊ शकतो. अशाच प्रतीचे साठे अहेरी तहसिलीमधील देवलमारी व कोतेपल्ली येथे आणि सिरोंचा तहसिलीमध्ये विरीगुडाम कोडा, मश्चिगुडा, उमानुर व अंकिसा या भागात विखुरलेले आहेत.

या शिवाय क्वार्ट्ज व सिलोमोनाईट ही खनिजे देखील आहेत पांढ-या व शुभ्र रंगाच्या क्वार्ट्जचे मोठे साठे चामोशी तहसिलमध्ये घोट या गावाजवळ उपलब्ध असून थोड्या प्रमाणात ते आलापल्ली जवळ देखील आढळतात परंतु आलापल्ली जवळील साठे दुधी रंगाचे आहे. या क्वार्ट्जचा दगडाचा उपयोग काच तयार करण्यासाठी होतो. सिलोमोनाईट या खनिजाचे साठे देखील आलापल्ली जवळ आढळून येतात.

9.3 महाराष्ट्रामध्ये नव्याने निर्माण करण्यात आलेल्या या जिल्हयात औद्योगीकरण नगण्य आहे. जिल्हयात आष्टी येथे बल्लारपूर इंडस्ट्रिजचा मोठा कारखाना नव्याने स्थापन करण्यात आला असून त्यात 436 कामगार आहे. वडसा येथे जेजाणी पल्प व पेपरमिल हा मध्यम आकाराचा कारखाना अस्तित्वात असून उत्पादन प्रक्रिया सुरु आहे. लघु उद्योग क्षेत्रात या जिल्हामध्ये वडसा येथे लाहेरी फर्टीलायझरचा कृषिधन खत कारखाना स्थापन करण्यात आला असून त्याची क्षमता 20.00 मे. टन आहे. याशिवाय इतरही लघुद्योग असून त्यामध्ये प्रामुख्याने भात गिरण्यांचा समावेश आहे. विटा व कौले बनविणारे तीन उद्योग या जिल्हयात असून सिमेंट, पाईप व जाळया बनविणारे दोन उद्योग आहेत. तेलघाणी, मिरची दळण व स्टिल फेब्रीकेशन इत्यादी उद्योग आहेत हे उद्योग मुख्यत्वे करून गडचिरोली, देसाईगंज, आरमोरी या भागात किंवा त्यांचे आसपास आहेत. या सर्व उद्योगामुळे 900 ते 950 कामगारांना रोजगार उपलब्ध झाला आहे. तसेच दर लाख लोकसंख्येमागे चालू असलेल्या कारखान्यांची संख्या 3.51 इतकी पडते.

### 9.4 औद्योगिक वसाहत :-

गडचिरोली जिल्हयात जिल्हा मुख्यालयाचे ठिकाणी प्रशासकीय संकूलाच्या शेजारी औद्योगिक वसाहत स्थापन करण्यात आली आहे. ही वसाहत 119.21 हेक्टर जागेत विकसीत करावयाची असून त्यापैकी 36.84 हेक्टर क्षेत्र दाब्यात घेण्यात आले आहे. यात विकसीत करण्यात आलेल्या 122 प्लॉटपैकी 69 प्लॉट पितरीत करण्यात आले असून बेकरी उद्योग, फेब्रीकेशन, कन्फेक्शरी, टाईल्स सिमेन्ट, डिस्ट्रीब्युशन ट्रान्सफॉरमर, ट्रान्सफॉरमर रिपेरींग, राईसमील, कोलकांडी, ट्रान्सफॉरमर कन्ट्रोल पॅनल, ऑईल मील, इंजिनियरींग वर्क्स, ऑईसट्रीम, केरोसीन साठवणूक इत्यादी प्रकारचे एकूण 13 उद्योग सुरु करण्यात आले आहेत. तसेच अहेरी येथे 12.30 हेक्टर जागेत औद्योगिक वसाहत स्थापन करण्याची मागणी करण्यात आली आहे. याशिवाय इतर तहसिलीच्या ठिकाणीसुद्धा औद्योगिक वसाहत स्थापन करण्याचे प्रस्तावीत आहे.

## 10) रेल्वे वाहतूक व दळणवळण

### 10.1 लोहमार्ग :-

जिल्हयात दक्षिण पूर्व रेल्वे अंतर्गत वडसा (देसाईगंज) व अरुणनगर हे दोन रेल्वे स्टेशन असून रेल्वे गाडी चंद्रपूर जिल्हयातून चंद्रपूर स्टेशनवरून निघून गडचिरोली जिल्हयातील वडसा (देसाईगंज) व अरुणनगर या रेल्वे स्टेशनवरून पुढे गोंदीयाकडे जाते. जिल्हयातील रेल्वे मार्गाची लांबी 18.46 कि.मी. असून नॅरोगेजचे भिटरगेजमध्ये रूपांतर करण्यात आले आहे. चंद्रपूर ते गोंदीया पर्यंत नियमित वाहतूक सुरु आहे. तेंदूपानाची फार मोठ्या प्रमाणात रेल्वेने वाहतूक करण्यात येते.

### 10.2 रस्त्याची लांबी

राज्यशासनाचे सार्वजनिक बांधकाम विभाग व जिल्हापरिषद अंतर्गत 31.3.2005 अखेर 8647 कि.मी. लांबीचे रस्ते या जिल्हयात आहेत. एकूण 8647 कि.मी. लांबीच्या रस्त्यापैकी शासनाच्या बांधकाम विभागाचे 4140 कि.मी. लांबीचे रस्ते आहेत. तर जिल्हापरिषद अंतर्गत 4463 कि.मी.लांबीचे रस्ते आहेत. एकूण लांबीपैकी 3324 कि.मी. लांबीचे खडीचे पक्के रस्ते आहेत. तर 1559 कि.मी.लांबीचे इतर माल वापरून तयार केलेले रस्ते आहेत. तसेच 3760 कि.मी. लांबीचे डांबरी रस्ते आहेत. याशिवाय जिल्हयात 44 कि.मी. लांबीचे नगरपालीका हद्दीतील रस्ते आहेत.

जिल्हयातील 100 चौ.कि.मी. ला रस्त्यांचे प्रमाण 56.03 कि.मी.पडते. जिल्हयात महाराष्ट्र परिवहन मंडळाच्या 161 बस गाड्या असून रस्त्यावर धावणा-या सरासरी 158 आहेत. मार्गील वर्षीच्या तुलनेत संदर्भिय वर्षात 1 बस गाडीची वाढ झाली आहे. जिल्हयाचा विस्तार लक्षात घेता अस्तित्वात असलेले रस्ते फार अपुरे असून रस्ते व दळणवळणाची साधने हीच या जिल्हयाची मोठी उणिव आहे. बहुसंख्य खेडी रस्त्याने जोडली गेली नसल्याने, जिल्हयाचा दक्षिण पूर्व सिमेवरील भामरागडचा पलिकडील भाग सिरोंचा तालुक्यातील रेगुंटा भाग, धानोरा तालुक्यातील पेंढरीचा भाग अजूनही पावसाळ्यात दुर्गम राहतो. विशेषकृती कार्यक्रमअंतर्गत रस्ते बांधणीच्या कामावर विशेष भर देण्यात आला आहे.

### 10.3 नोदणी झालेली वाहने :-

31.3.2005 अखेर जिल्हयात एकूण 26379 वाहनांची नोंद झाली असून त्यापैकी 81.14 टक्के मोटर सायकली व स्कुटर्स, 4.59 टक्के मोटारी व जिप्स, 12.34 टक्के माल मोटारी व 1.93 टक्के इतर वाहने आहेत. गेल्या वर्षीचे तुलनेत यावर्षी 27.30 टक्के वाहने वाढली आहेत.

### 10.4 टपाल व तार कार्यालये :-

जिल्हास्तरावरील डाक विभाग व तार विभागाची प्रमुख कार्यालये चंद्रपूर येथे आहेत. जिल्हयात समालोचनाचे वर्षी 186 डाकघरे असून ता.घरांची संख्या मात्र 16 इतकी आहे. दर लाख लोक संख्येमागे 19.17 डाकघरे व 979 टपाल पेटये आहेत. 1 एप्रिल 2002 पासून गडचिरोली जिल्हयात मुख्य टपाल कार्यालय सुरु करण्यात आलेले आहे.

### 10.5 दुरध्वनी व दुरदर्शन संच :-

जिल्हयात गडचिरोली व देसाईगंज (वडसा) येथे दोनच मोठ्या म्हणता येतील अशा टेलिफोन एक्चेंज आहेत. जिल्हयातील एकूण 14460 दुरध्वनीपैकी निम्म्यापेक्षा अधिक टेलिफोन धारक गडचिरोली व देसाईगंज येथील आहेत. बहुतेक तहसिल मुख्यालये व जिल्हयातील मुख्य गावे टेलिफोननी जोडली आहेत. मार्गील वर्षीच्या तुलनेत टेलिफोनच्या संख्येत 9.27 टक्क्यांनी वाढ झालेली आहे.

... तेरा ...

## 11) कामगार व रोजगार

11.1 रोजगार विनिमय केंद्रांचे आकडेवारीवरून असे दिसून येते की, 282 आस्थापना मधुन जिल्ह्यातील निरनिराळ्या आस्थापनांमध्ये मार्च, 2006 अखेर 22336 कामगार असून 10303 शासकीय, 8591 निमशासकीय व 3442 खाजगी क्षेत्रांमध्ये आहेत. म्हणजेच सार्वजनिक क्षेत्रांमध्ये 84.63 टक्के व खाजगी क्षेत्रांमध्ये 15.37 टक्के रोजगार आहेत. 2006 मध्ये पटावरील अर्जदारांची संख्या 37981 इतकी आहे.

11.2 रोजगार विनिमय केंद्रातील आकडेवारी वरून असे स्पष्ट होते की, संदर्भिय वर्षात व्यवसायांचा राष्ट्रीय वर्गीकरणानुसार 8925 उमेदवारांनी काम मिळविण्यासाठी आपली नावे नोंदविली होती. त्यापैकी फक्त 146 उमेदवारांना रोजगार मिळाला. त्यात 32.19 अनुसूचित जाती-जमातीची व 67.81 टक्के इतर वर्गाचे उमेदवार होते. मागील वर्षाच्या तुलनेत 2005 या वर्षी रोजगार मिळालेल्या उमेदवारांच्या संख्येत 289 ने घट झालेली आहे.

नोकरीसाठी अर्ज करणा-या उमेदवारांच्या संख्येत दरवर्षी झपाट्याने वाढ होत आहे. परंतु नोकरी मिळण्याचे प्रमाण उत्तरोत्तर कमी झाल्याचे दिसून येते. बेरोजगारीवर उपाय म्हणून शासनाद्वारे रोजगार हमी योजना कार्यक्रम राबविण्यात येत असला तरी जिल्ह्यात मोठे उद्योग निर्माण केल्यास बेरोजगारांना नोकरीची संधी उपलब्ध होईल.

### 11.3 कृषि व बिगर कृषि आस्थापना :-

जिल्ह्यामध्ये कृषि व बिगर कृषि उद्योगांची संख्या 33183 आहे. त्यापैकी 82.72 टक्के आस्थापना ग्रामीण भागात तर केवळ 17.28 टक्के आस्थापना नागरी भागात कार्यरत आहेत. एकूण आस्थापनापैकी 27406 (82.59) खाजगी तर 475 (1.83) आस्थापना सहकारी क्षेत्रात व 5302 (15.98) सार्वजनिक क्षेत्रात कार्यरत आहेत. एकूण आस्थापनेच्या 8.92 टक्के आस्थापनांचे मालक अनु.जातीचे तर केवळ 15.77 टक्के आस्थापनांचे मालक अनु. जमातीचे आहेत. एकूण आस्थापनापैकी 14.45 टक्के आस्थापना जागा विरहीत कार्यान्वीत होते. तर केवळ 10.81 टक्के आस्थापनेमध्ये उत्पादनासाठी विजेचा वापर करण्यात येत होता.

### 11.4 कामगार :-

कृषि व बिगर कृषि आस्थापनांमध्ये 68847 कामगार काम करीत होते. त्यापैकी 75.28 टक्के कामगार ग्रामीण भागात तर 24.72 टक्के कामगार नागरी भागात काम करीत होते. एकूण कामगारापैकी वेतनावर काम करणारे कामगार 34070 (49.49) होते. जिल्ह्यातील प्रत्येक आस्थापनेत सरासरी 2 कामगार काम करीत होते. तर ग्रामीण व नागरी भागातील आस्थापनेकरिता हेच प्रमाण 2 व 2 असे होते.

### 11.5 उद्योग गटानुसार वर्गीकरण :-

प्रत्येक उद्योग गटात किती कामगार काम करीत होते, याची गटवार माहिती या प्रकाशनातील तक्ता क्र. 9.6 मध्ये देण्यात आली आहे. एकूण आस्थापनापैकी सामुहीक, सामाजिक व व्यक्तिगत सेवा या उद्योग गटात सर्वाधिक म्हणजे 9168 (27.63) आस्थापना होत्या व त्यामध्ये एकूण कामगारापैकी 31037 (45.08) कामगार काम करीत होते. किरकोळ व्यापार या उद्योग गटात दुसरा क्रमांक लागतो. त्यामध्ये एकूण 8744 (26.35 %) आस्थापना होत्या. कामगार संख्येच्या दृष्टिकोनातून विचार केल्यास या आस्थापनेमध्ये 13079 (19.00 %) कामगार काम करीत होते. यस्तु निर्माण या उद्योग गटात 4105 (12.37 %) आस्थापना होत्या. या आस्थापनेमध्ये 7464 (10.84 %) कामगार काम करीत होते. कृषि उद्योग गटात 7942 (23.93 %) आस्थापना होत्या. या आस्थापनेमध्ये 10023 (12.53 %) कामगार काम करीत होते. उर्वरित उद्योग गटातील 3224 (9.72 %) आस्थापनेमध्ये 4522 (6.52%) गुंतलेले होते.

... चौदा ...

## 12) सहकार :-

12.1 ग्रामीण जनतेचे जिवनमान उचावण्यासाठी व शेती व्यवसायीकांच्या अडचणी गावपिण्यासाठी सहकार चळवळीचे मोलाचे योगदान आहे. शासनाद्वारे सहकार क्षेत्रात अनेक रोजगार योजना राबविण्यात येत आहेत. 2005-06 यावर्षी जिल्ह्यात सर्वप्रकारच्या मिळून 841 सहकारी संस्था आहेत. या सहकारी संस्थांची सभासद संख्या 256 हजार इतकी आहे. सहकारी संस्थांपैकी 260 सहकारी पत संस्था आहेत. तर बिगर कृषि पत संस्थांची संख्या 95 इतकी आहे. या पतसंस्थांमध्ये प्रामुख्याने कृषिपत संस्थांचा समावेश असून त्यांचे प्रमाण एकूण सहकारी पत संस्थांचा 11.30 टक्के इतके होते. प्रामुख्याने भात पिकविणारा हा जिल्हा असल्यामुळे सहकारी भात गिरण्यादेखील आहेत. सहकारी कृषि प्रक्रीया संस्थांची संख्या 5 एवढी आहे. वन व्याप्त प्रदेश बराच मोठा असल्यामुळे वनोत्पादनाशी संबंधित असणा-या 21 संस्था अस्तित्वात आहेत. तसेच दुग्ध संस्था 116, मत्स्य व्यवसाय 93 व गृहनिर्माण संस्था 27 आहेत.

एकूण 841 संस्थांचे भरणा झालेले भाग भांडवल 924138 हजार रुपये असून त्यांचा स्वतःचा निधी 88523 हजार रुपये इतका आहे. या संस्थेकडे 31.3.2006 अखेर 1750665 हजार रु. ठेवी असून त्यांचे खेळते भांडवल 3703085 हजार रुपये एवढे आहे. 31.3.2005 अखेर खेळते भांडवल 3586155 हजार रुपये इतके होते. 31.3.2006 अखेर एकूण 268 संस्थांना 62615 हजार रुपये एवढा नफा झाला. तोटयात चालणा-या संस्थांची संख्या 538 इतकी असून त्यांचा तोटयाची एकूण रक्कम 114880 हजार रुपये इतके आहे. ना-नफा-ना-तोटा असणा-या सहकारी संस्थांची संख्या 31.3.2006 अखेर 35 इतकी आहे. जिल्हा मध्यवर्ती सहकारी बँक हाच एकमेव सहकारी क्षेत्रातील बँकिंगचा मुख्य स्तोत्र आहे. 31.3.2006 अखेर जिल्ह्यातील प्राथमिक कृषि सहकारी पत संस्थांनी 79707 हजार रुपये 30675 कर्जदारांना वाटप केले तसेच एकूण कर्जाची थकबाकी 181320 हजार रुपये 37254 कर्जदारांकडे थकीत असल्याचे आढळते त्यापैकी तीन वर्षांपेक्षा कमी कालावधीच्या कर्जाची थकबाकी 102097 हजार रुपये 16254 कर्जदारांकडे व 3 वर्षांपेक्षा अधिक कालावधीचा कर्जाची थकबाकी 78223 हजार रुपये 21000 कर्जदारांकडे असल्याचे आढळते.

## 13) अधिकोष

13.1 गडचिरोली जिल्हा बँकींग व्यवसायाचे प्रमाण फारच अल्प असल्याचे आढळून येते. जिल्ह्यातील 36 गावां 7 वर्गीकृत बँकांची 69 शाखा कार्यालये आहेत. 31.3.2006 अखेर त्यांचा एकूण ठेवी 53238 लाख रुपये आहेत. राष्ट्रीयकृत बँकांमार्फत कुटूंब विकास कार्यक्रमांतर्गत कृषि व लघु उद्योग व इतर उद्योगांना कर्ज पुरवठा करण्यात येतो. 2004-2005 या वर्षीच्या तुलनेत 2005-2006 या वर्षीत वर्गीकृत अधिकोषाचे संख्येत वढ अथवा घट झालेली नाही.

## 13.2 बँकांच्या दर शाखेमागे लोकसंख्येचे प्रमाण :-

या जिल्ह्यात 2005-2006 वर्षाअखेर 22045 लोकसंख्येमागे एक व्यापारी अधिकोष व 28394 लोकसंख्येसाठी एक सहकारी अधिकोष असे प्रमाण पडते या जिल्ह्यात गडचिरोली व वडसा (देसाईगंज) या नगरपरिषद क्षेत्रात 10 बँक कार्यालये आहेत. आदिवासी क्षेत्रात 17000 लोकसंख्येमागे एक राष्ट्रीयकृत बँक शाखा उघडण्याचे धोरण असून त्यानुसार नवीन बँकांचे शाखा उघडण्याचे प्रयत्न सुरु आहेत.

...पंधरा...

## 14) बाजारभाव

### 14.1 घाऊक बाजारभाव :-

कृषि व्यवस्था ही जिल्हयातील प्रमुख पिक भात यावरच अवलंबून आहे. त्या पिकाच्या उत्पादनाच्या व त्यापासून मिळणा-या किंमतीचा सरळ परिमाण या भागातील अर्थ व्यवस्थेवर होतो. 2005-2006 या सहकारी वर्षात अतिउत्तम भाताचे भाव प्रती क्विंटल 783 रुपये होते. मध्यम व हलक्या प्रतीच्या भाताचे भाव अनुक्रमे 643 व 556 रुपये प्रती क्विंटल असे होते. अती उत्तम प्रतीच्या भाताचे हेच भाव 2004-2005 करिता रुपये 685 प्रती क्विंटल व उत्तम प्रतीच्या जातीकरिता 674 व मध्यम प्रतीच्या जातीकरिता रुपये 524 प्रती क्विंटल असे होते.

ज्वारी हे जिल्हयातील गौण पिक समजले जाते. 2005-2006 या सहकारी वर्षात पिकांच्या सरासरी घाऊक बाजार भावांकडे दृष्टिक्षेप टाकला असता ज्वारीचे सरासरी बाजारभाव 501 रुपये प्रती क्विंटल होते. म्हणजेच ज्वारीच्या बाजार भावात 2004-2005 च्या तुलनेत वाढ किंवा घट झालेली दिसून येते नाही.

द्विदल धान्यापैकी तूर व मुग ही पिके प्रामुख्याने घेतली जातात. तुरीचे पिक मुख्य जमिनीवर न घेता भात खाचराच्या बांध्यावर घेतले जाते. समालोचनाच्या वर्षी या दोन्ही धान्यांचे सरासरी घाऊक बाजार भाव 1429 रुपये व 1878 रुपये प्रती क्विंटल असे आहेत. त्यापैकी तुरीच्या भावात 2004-2005 च्या तुलनेत 3.85 % वाढ व मुगाच्या भावात 4.05 % वाढ झाल्याचे दिसून येते.

जिल्हयामध्ये जवस व तिळ यांचे पिक तेलबिया म्हणून प्रामुख्याने घेतले जाते त्यांचे भाव अनुक्रमे 1726 रुपये व 2111 प्रती क्विंटल असे आहे. 2004-2005 वर्षीच्या तुलनेत जवसाचे घाऊक किंमतीमध्ये 4.48 % घट व तिळाचे घाऊक किंमतीत 15.86% वाढ झाल्याचे दिसून येते.

### 14.2 किरकोळ बाजार भाव :-

गर्डाचेली या जिल्हयात मुख्यालयाच्या ठिकाणी जिवनोपयोगी वस्तूंचे किरकोळ बाजारभाव माहे जुलै 1996 पासून संकलीत करण्याची योजना कार्यान्वीत झाली असून 2005 मध्ये जिल्हा मुख्यालयाच्या ठिकाणांज्ज जिवनावश्यक वस्तूंच्या सरासरी किरकोळ किंमतीचा दर, किले मागे पुढीलप्रमाणे आहे.

तांदूळ उत्तम 13.75 रुपये, गहू उत्तम 12.00 रु. बाजरी 10.00 रु. तूर 29.42 रुपये मसूर डाळ 27.21 रु. साखर (खु.बा.) 19.71 रु. गूळ 21.33 भूईमूगाचे तेल 60.00 वनस्पती तूप 56.92 रु., म्हशीचे दूध प्रती लिटर 10.00 रु., बोकडाचे मांस 121.67 रु., बटाटे 9.96 रु., चहापत्ती 120.00 रु., धुण्या साबण 250 ग्रॅम्स 1 नग 8.79 रु., एकदरीत मागील वर्षीच्या तुलनेत काही वस्तूंच्या किंमतीत वा. झाल्याचे आढळते.

### 14.3 ग्राहक किंमतीचे निर्देशांक :-

ग्राहक मूल्य निर्देशांकाचे उद्धारभूत वर्ष 1982 = 100 असे ठरविण्यात आले आहे. 2005-2006 या वर्षाकरिता नागपूर केंद्रातील कामगारांचे अन्न गटासाठी 499.67, पानसुपारी व तंबाखू 729, इंधन व दिवाबत्ती 543, कापड बिछान व पादत्राणे 313, संकीर्ण 584 व साधारण 559.25 असे सरासरी निर्देशांक आहे.

## 15) शैक्षणिक सुविधा

### 15.1 शाळा आणि महाविद्यालये :-

शासनाचे नविन धोरणानुसार शाळा उघडण्याचे प्रमाण उत्तरोत्तर वाढत आहे. आदिवासी भागात शिक्षणाची आवड निर्माण व्हावी म्हणून अनेक योजना राबविण्यात येत आहेत.

जिल्हामध्ये 2005-2006 या वर्षी 1376 प्राथमिक शाळा असून त्यात एकूण 4395 शिक्षक अध्यापनाचे कार्य करीत होते. या शिक्षकांपैकी शिक्षिकांची संख्या 1100 इतकी म्हणजे, 25.03 टक्के एवढी होती. तर शाळेत 114208 विद्यार्थी शिक्षण घेत होते. माध्यमिक व उच्चमाध्यमिक शाळांची संख्या 254 असून त्यातील एकूण 3784 शिक्षकांमध्ये स्त्रि शिक्षिकांचे प्रमाण 15.96 टक्के पडते. माध्यमिक शाळेतून 107613 विद्यार्थी शिक्षण घेत होते. विद्यार्थी संख्येबाबत विचार केला असता असे दिसते की, 2005-2006 या वर्षी निरनिराळ्या सर्व शैक्षणिक संस्थांमधून 221821 इतके विद्यार्थी शिक्षण घेत होते त्यापैकी विद्यार्थीनिची संख्या 104807 म्हणजेच 47.25 टक्के इतकी होती एकूण विद्यार्थ्यांपैकी 114380 विद्यार्थी हे अनुसूचीत जाती व जमातीचे आहेत हे प्रमाण 51.56 टक्के होते. त्यात 53175 इतक्या मुली होत्या म्हणजे एकूण मागासवर्गीय विद्यार्थ्यांपैकी मागासवर्गीय विद्यार्थीनिचे प्रमाण 46.49 टक्के एवढे पडते. जिल्ह्यातील बहुतेक विद्यार्थी कला व वाणिज्य शाखेशी संबंधित आहेत. गडचिरोली, आरमोरी व अहेरी येथे विज्ञान शाखेची सोय आहे. 2005-2006 या वर्षात सामान्य शिक्षणाची 30 महाविद्यालये असून त्यामध्ये 229 शिक्षक होते. एकूण विद्यार्थी 7421 असून 2966 विद्यार्थीनी शिक्षण घेत आहे. अनु. जाती जमातीची एकूण विद्यार्थी संख्या 3269 पैकी 1285 विद्यार्थीनी शिक्षण घेत आहेत.

जिल्ह्यात कामगार व कामगार कल्याण योजनेतर्गत प्रत्येक तालुक्यात एक याप्रमाणे 12 औद्योगिक प्रशिक्षण संस्था कार्यरत आहेत. त्यांची प्रवेश क्षमता 2204 इतकी आहे. यात एकूण 19 व्यवसाय अभ्यासक्रमातून शिक्षण दिले जाते. याशिवाय सन 2004-05 पासून आदिवासी क्षेत्राकरीता रामगड, ता- कुरखेडा, जांभीया, ता- एटापल्ली आणि खमनचेर, ता- अहेरी येथे शासकीय आदिवासी औद्योगिक प्रशिक्षण संस्था सुरु झाले असून प्रत्येकी प्रवेश क्षमता 64 याप्रमाणे एकूण 192 पैकी 138 विद्यार्थी प्रशिक्षण घेत आहेत. तसेच अग्रिक 2 स्तरावर व्यवसाय शिक्षण (एम.सी. व्ही.सी.) हे 14 संस्थांमधून 665 विद्यार्थी प्रशिक्षण घेत आहेत. यात तांत्रिक गट, वाणिज्य गट, शेतकी गट, इत्यादी अभ्यासक्रमांची सोय आहे. पास असलेल्या विद्यार्थीना स्वयंरोजगारासाठी व लघु उद्योगांकरिता वित्तीय संस्था मधून सहाय्य देण्यात येते.

जिल्ह्यात शासकीय तंत्रनिकेतन ही एक तांत्रिक अभ्यासक्रम देणारी संस्था असून यात स्थापत्य, अभियांत्रिकी, यंत्र अभियांत्रिकी, विद्युत अभियांत्रिकी, अणुविद्युत असे चार अभियांत्रिकी पदविका अभ्यासक्रम शिकविल्या जातात. यातील प्रथम वर्षाची प्रवेश क्षमता 220 एवढी असून संस्थेतील एकूण विद्यार्थी संख्या 228 एवढी आहे यात 10 टक्के बाहेरील विद्यार्थ्यांचा समावेश असल्याने उपलब्ध जागापैकी 8 विद्यार्थी जास्त आहेत.

## 16) वैद्यकीय व सार्वजनिक आरोग्य

### 16.1 वैद्यकीय सेवा :-

गडचिरोली जिल्ह्यामध्ये वैद्यकीय सेवा फार मोठ्या प्रमाणात उपलब्ध आहे. खाजगी डॉक्टर्स प्रामुख्याने गडचिरोली व देसाईगंज अशा ठिकाणी आहेत. तथापी त्यातील एम.बी.बी.एस. अथवा एम.डी. किंवा एम.एस. डॉक्टर्स अगदी बोटावर मोजण्या इतके आहेत. बहुसंख्य डॉक्टर्स पदविका धारण करणारे असून त्यात होमीओपॅथीचे, प्रमाणपत्राद्वारे किंवा अन्य प्रकारे पदविका प्राप्त करून घेऊन व्यवसाय करणारेच अधिक सापडतील त्यामूळे जिल्हा परिषदेचे दवाखाने किंवा शासकीय दवाखाने याशिवाय योग्य अशी वैद्यकीय सेवा जिल्ह्यात पुरेशा प्रमाणात उपलब्ध नाही. जिल्ह्यात आदिवासी क्षेत्र जास्त असून त्याची भाग दुर्गम आहे. या भागात लोकवस्ती विरळ आहे. बहुतेक लोक पाडयावरच राहतात. त्यामूळे

त्यांना प्राथमिक आरोग्य केंद्र व उपकेंद्रातील आरोग्य सेवा उपलब्ध होत नाही. यासाठी या भागात 3000 लोकसंख्येस 1 उपकेंद्र हा निकष शिथिल करून 2000 लोकसंख्येमागे 1 उपकेंद्र स्थापनेचे प्रस्तावित आहे. नुकतीच सर्व या संस्थेद्वारे आरोग्य सेवा सुरु झाली आहे. परंतु ती देखील मर्यादीत स्वरूपात असल्यामुळे तीचा प्रभाव ग्रामीण भागातील घानोरा, वातगाव या भागातच दिसून येतो.

**16.2** 2005-2006 या वर्षात जिल्ह्यामध्ये 13 रुग्णालये, 19 दवाखाने व 45 प्राथमिक आरोग्य केंद्र कार्यरत आहेत. त्यामधून 214 डॉक्टर्स आणि 767 परिचारीका काम करीत होते. रुग्णालये, दवाखाने व प्राथमिक आरोग्य केंद्रामधून 902 खाटांची सोय उपलब्ध आहे. त्यापैकी 463 खाटा स्त्रियांसाठी आहेत. 14600 पुरुषांवर, 16200 स्त्रियांवर व 8700 मुलांवर आंतर रुग्ण म्हणून उपचार करण्यात आले. या आरोग्य केंद्र/रुग्णालयात बाह्य रुग्णांची संख्या अनुक्रमे 297200, 313800 व 273800 इतकी होती. गडचिरोली येथील सामान्य रुग्णालयात इमारतीचे काम आणि डॉक्टर्स व कर्मचारी निवासस्थानाचे संकुल तयार करण्याचे काम पूर्ण झाले आहे. तेथील रुग्णालयात 224 खाटांची सोय असून सर्व अद्यावत यंत्र सामुग्री बसविण्यात आली आहे व मुख्य तांत्रिक अधिकारी कार्यरत आहे. त्यामुळे जिल्ह्यातील बहुतेक रुग्ण यात उपचार घेतात.

### **16.3 कुटूंब कल्याण कार्यक्रम :-**

2005-2006 या वर्षात जिल्ह्यात एकूण 45 कुटूंब नियोजन केंद्र कार्यरत असून त्या मधून 2807 पुरुष नसबंदी शस्त्रक्रिया व 3810 स्त्रियांवर शस्त्रक्रिया अशा एकूण 6617 शस्त्रक्रिया करण्यात आल्या. 2004-2005 या वर्षी हाच आकडा एकूण 8043 एवढा होता. म्हणजेच गेल्यावर्षीपेक्षा यावर्षी निर्बीजीकरण केलेल्या संख्येत 17.73 टक्के घट झालेली दिसून येते. जननक्षम जोडप्यांची संख्या 2005-2006 यावर्षी 156073 इतकी असून 2004-2005 या वर्षी जननक्षम जोडप्यांची संख्या 168754 इतकी होती. तसेच लूप पध्दतीचा वापर करण्या-यांची संख्या 1355 असून 2004-2005 या वर्षीपेक्षा 22.64 टक्क्यांनी घट झालेली आहे.

### **16.4 जन्म-मृत्यु प्रमाण :-**

2003 अखेर नोंदलेल्या जन्मांची संख्या 18482 असून त्यापैकी 10728 पुरुष, 7754 स्त्रिया आहेत. तसेच नोंदलेल्या मृत्यूंची संख्या 6413 असून त्यात 3955 पुरुष व 2458 स्त्रिया आहेत. त्यापैकी बाल मृत्यूंची संख्या 630 इतकी आहे. दर हजारी जन्म आणि मृत्यूंचे प्रमाण अनुक्रमे 19.05 व 6.61 टक्के होते.

## **17) दुर्बल घटकांचे कल्याण**

**17.1** सामाजिक एक दुर्बल घटक म्हणजे आदिवासी, 2001 प्रमाणे जिल्ह्यातील एकूण 1679 गावापैकी 1449 गावे आदिवासी घोषित करण्यात आले आहेत. त्यातील बहुसंख्य लोकसंख्या आदिवासी असल्यामुळे गडचिरोली जिल्हा हा मूळातच आदिवासी जिल्हा समजल्या जातो. महाराष्ट्रातील इतर जिल्ह्यांच्या तुलनेत गडचिरोली जिल्हा मागासलेला असल्यामुळे जिल्ह्याचा जलद गतीने विकास करून इतर जिल्ह्यांचे बरोबरीत आणण्यासाठी विशेष कृती कार्यक्रम राबविण्यात येत आहे.

जिल्हापरिषद, समाजकल्याण, आदिवासी विकास विभाग आणि प्रामुख्याने एकात्मिक ग्रामीण विकास यंत्रणेद्वारे निरनिराळ्या योजनांवर अनुदान, कर्जे इत्यादीची सोय उपलब्ध करून देण्यात येत आहेत. आदिवासी योजनेखाली देखील मोठी तरतूद करण्यात येत व त्या निधीतून वैयक्तिक स्वरूपाच्या व सामूहिक स्वरूपाच्या योजना राबविल्या जातात. सामूहिक योजनांच्या स्वरूपामध्ये मुख्यत्वे करून रस्ते विकास, विद्युतीकरण, आरोग्यसेवा, भिचन व शिक्षण यांची प्रामुख्याने आवश्यकता असल्यामुळे या बाबींवर खर्च केला जातो. याशिवाय शेतीसाठी लागणारी खते, दुमती जनप्रे व कोंबड्या पुरविणे, फळ झाडांचे रोपे, मत्स्य संवर्धनासाठी आवश्यक ते साहित्य पुरविणे इत्यादी योजना कार्यान्वीत केल्या आहेत. घरे बांधण्याचा कार्यक्रम देखील हाती घेण्यात आलेला आहे.



17.2 विस कलमी कार्यक्रमांतर्गत 2005-2006 या वर्षात अनुसूचित जातीच्या 223 कुटूंबांना व अनुसूचित जमातीच्या 982 कुटूंबांना निरनिराळ्या प्रकारे सहाय्य देण्यात आले. कुटूंब कल्याण व आरोग्य सेवा यामध्ये देखील कार्य सुरु असून 6475 कुटूंब कल्याण शस्त्रक्रिया करण्यात आल्या.

### 18) संकीर्ण/सर्वसाधारण

#### 18.1 नगरपरिषदा व जिल्हापरिषदा :-

हा जिल्हा प्रामुख्याने आदिवासी व जंगलाने व्याप्त असा असल्यामुळे येथे नागरी क्षेत्र जवळजवळ नाहीच. जिल्हा स्थापन झाल्याच्या वेळी फक्त एक नगरपरिषद देसाईगंज अस्तित्वात होती. त्यानंतर 1985 साली जिल्ह्याचे मुख्यालय असलेल्या गडचिरोली गावी आजूबाजूच्या 5/6 खेड्यांच्या अंतर्भाव करून नगरपरिषद स्थापन करण्यात आली. डिसेंबर, 1992 ला प्रथम नगरपरिषदेची निवडणूक घेण्यात आली.

गडचिरोली व देसाईगंज येथील नगरपरिषदांचे 2005-06 या वर्षातील एकूण उत्पन्न 1009.19 लाख रुपये व खर्च 846.07 लाख रुपये इतके आहे. त्यातील उत्पन्नात सर्वात मोठा भाग शासकीय अनुदानाचा आहे. सर्वात जास्त खर्च सार्वजनिक आरोग्य व सोई याबाबीवर आढळून येतो. 2005-06 या वर्षी गडचिरोली जिल्हापरिषदेचे एकूण उत्पन्न 20086.41 लाख रुपये आहे. व खर्च 18616.90 लाख रुपये इतका आहे. जिल्हा परिषदेच्या उत्पन्नात शासकीय अनुदानाचा भाग मोठा आहे. या जिल्ह्यात मोठ्या प्रमाणात जंगल व्याप्त क्षेत्र असल्यामुळे जंगल उत्पादनाच्या आधारावर मिळणा-या अनुदानामुळेच ही जिल्हा परिषद सुस्थितीत आहे. असे म्हणण्यास हरकत नाही. त्याशिवाय गृहकर, पाणीपट्टी व नेहमीच्या करापासून मिळणारे उत्पन्न देखील आहे. जिल्हा परिषदे अंतर्गत असलेल्या तलावाच्या दिल्याजाणा-या ठेक्यापासून मिळणारे उत्पन्न देखील नजरेआड करता येत नाही. खर्चाची बाजू विचारत घेतली असता प्रमुख खर्च सार्वजनिक स्वरूपाची बांधकामे, शिक्षण, आरोग्य व स्वच्छता या बाबीवर केली जाते. जिल्ह्यात एकूण 467 ग्रामपंचायती असून त्यांचे उत्पन्न 772.69 लाख रुपये व खर्च 613.29 लाख रुपये इतके आहेत. ग्राम पंचायतीच्या उत्पन्नात प्रामुख्याने कर शुल्क व अनुदान / अनुदाने इत्यादीचा समावेश आहे. तर आरोग्य, प्रशासन, सार्वजनिक बांधकाम यावर अधिक प्रमाणात खर्च झाल्याचे आढळते.

#### 18.2 जिल्हा राजस्व :-

या जिल्ह्यात 2005-06 या वर्षी 228 हजार रुपये जमीन महसूल प्राप्त झाला. त्यात गेल्यावर्षीच्या तुलनेत वाढ झालेली आहे. तसेच खातेदारांची संख्या 132052 इतकी आहे.

#### 18.3 घरबांधणी योजना :-

गृह निर्माण मंडळामार्फत कमी उत्पन्न गटातील लोकांसाठी व मध्यम उत्पन्न गटातील लोकांसाठी जिल्हा स्तरावर योजना राबविण्यासाठी पुर्व तयारी झाली असून घरकुल योजना, एकात्मिक ग्रामीण विकास योजना, विस कलमी कार्यक्रम इत्यादीद्वारे राबविण्यात येत आहेत.

#### 18.4 पोलीस व गुन्हे :-

जिल्ह्यात 2004-05 वर्षात 28 पोलीस ठाणी व 15 आऊट पोस्ट आहेत. तसेच पोलीस कोठड्यांची संख्या 22 एवढीच आहे. 2005-06 या वर्षात पोलीस ठाणांची संख्या 2833 एवढी आहे.

... एकोणवीस ...

### 18.5 अग्निशमन सेवा :-

गडचिरोली येथे नगर परिषदेची अग्निशमन सेवा 1986-87 वर्षात सुरु झाली. तसेच नगर परिषद देसाईगंज येथे सुध्दा अग्निशमन सेवा सुविधा उपलब्ध आहे.

### 18.6 करमणूक :-

या जिल्ह्यात 2005-06 या वर्षी कायम स्वरूपाची फक्त 7 चित्रपट गृहे असून फिरत्या चित्रपट गृहांची संख्या 4 आहे. कायम स्वरूपाच्या चित्रपट गृहामध्ये 3472 प्रेक्षकांची बसण्याची सोय आहे. याशिवाय 4 फिरती चित्रपट गृहे व 33 सरकारमान्य व्हीडीओ केंद्र यातील प्रत्येक खेळांसाठी आसन क्षमता अनुक्रमे 1600 व 1182 इतके आहे तसेच केबल चालकांची संख्या 114 असून ग्राहक संख्या 11497 आहे आणि सर्वांपासून 25.98 लाख रुपये करमणूक कर प्राप्त झाला.

18.7 गडचिरोली येथे 1989-90 वर्षात स्टेडीयम उभारण्यात आले असून जिल्हास्तरावरील सर्व सांस्कृतिक कार्यक्रम व विविध खेळांच्या स्पर्धा आयोजित केल्या जातात.

\*\*\*\*\*

जिल्हा सामाजिक व आर्थिक समालोचन सन 2005-06

दृष्टिक्षेपात गडचिरोली जिल्हा

अ.क्र.	वाब	परिमाण	जिल्हा	महाराष्ट्र
1	2	3	4	5
एक	प्राकृतिक रचना			
1	भौगोलिक स्थान			
	1.1 उत्तर अक्षांश	अंश	18.43 ते 21.5	16.4 - 22.1
	1.2 पूर्व रेखांश	अंश	79.45 ते 80.53	72.6 - 80.9
	1.3 क्षेत्रफळ	000चौ.कि.मी.	14	308
2	प्रशासकीय रचना			
	2.1 तालुके	संख्या	12	353
	2.2 शहरे	संख्या	2	378 #
	2.3 एकूण गावे	संख्या	1679	43711
	2.4 पैकी निर्जन गावे	संख्या	166	2616
दोन	स्थानिक स्वराज्य संस्था			
1	महानगरपालिका	संख्या	0	22
2	नगरपरिषदा	संख्या	2	222
3	कटकमंडळे	संख्या	0	7
4	पंचायत समित्या	संख्या	12	350
5	ग्रामपंचायती	संख्या	467	27920
तीन	लोकसंख्या (2001)			
1	ग्रामीण	हजार	903	55778
2	नागरी	हजार	67	41101
3	एकूण	हजार	970	96879
4	पुरुष	हजार	491	50401
5	स्त्रिया	हजार	479	46478
6	स्त्रिया प्रति हजार पुरुष	संख्या	976	922
7	अनुसूचित जातीची लोकसंख्या	हजार	109	9882
	7.1 एकूण लोकसंख्येशी प्रमाण	टक्के	11.24	10.2
8	अनुसूचित जमातीची लोकसंख्या	हजार	372	8577
	8.1 एकूण लोकसंख्येशी प्रमाण	टक्के	38.35	8.85
9	घनता (लोकसंख्या प्रति चौ.कि.मी.)	संख्या	63	315
	# गणना शहरांसह			

जिल्हा सामाजिक व आर्थिक समालोचन सन 2005-06

दृष्टिक्षेपात गडचिरोली जिल्हा

अ.क्र.	बाब	परिमाण	जिल्हा	महाराष्ट्र
1	2	3	4	5
10	साक्षरतेचे प्रमाण ( जनगणना सन 2001)	टक्के	60.1	76.9
	10.1 ग्रामीण	टक्के	58.3	70.4
	10.2 नागरी	टक्के	83.0	85.5
	10.3 एकूण	टक्के	60.1	76.9
	10.4 पुरुष	टक्के	71.9	86.0
	10.5 स्त्रिया	टक्के	48.1	67.0
	10.6 साक्षरतेमध्ये जिल्हयाचा राज्यात क्रमांक	क्रम संख्या	--	दुसरा
11	दारिद्र्य रेषेखालील ग्रामीण कुटुंबे (97-98)	लाख	1.16	380
चार	जिल्हा उत्पन्न अंदाज			
1	चालू किमतीनुसार (1993-1994)		(2004-05)	
	1.1 एकूण उत्पन्न (स्थूल)	कोटी रु.	1612	371878
	1.2 दरडोई उत्पन्न (स्थूल)	रुपये	15779	36423
	1.3 एकूण उत्पन्न (निव्वळ)	कोटी रु.	1483	328451
	1.4 दरडोई उत्पन्न (निव्वळ)	रुपये	14513	32170
2	स्थिर किमतीनुसार (1993-94)		(2004-05)	
	2.1 एकूण उत्पन्न (स्थूल)	कोटी रु.	801	208253
	2.2 दरडोई उत्पन्न (स्थूल)	रुपये	7837	20397
	2.3 एकूण उत्पन्न (निव्वळ)	कोटी रु.	730	182389
	2.4 दरडोई उत्पन्न (निव्वळ)	रुपये	7144	17864
पात	कृषि (2003-04 * अस्थाई)			
1	भौगोलिक क्षेत्र	हजार हेक्टर	1543	30758
2	जंगलव्याप्त क्षेत्र	हजार हेक्टर	900	5214
3	जंगलव्याप्त क्षेत्राचे भौगोलिक क्षेत्राशी प्रमाण	टक्के	58.32	16.95
4	शेतोला उपलब्ध नसलेली जमीन			
	4.1 बिगर- शेती वापराखालील	हजार हेक्टर	23	1390
	4.2 पडीत आणि लागवडीलायक नसलेली	हजार हेक्टर	65	1725
	4.3 एकूण (4.1 + 4.2)	हजार हेक्टर	88	3115

जिल्हा सामाजिक व आर्थिक समालोचन सन 2005-06

दृष्टिक्षेपात गडचिरोली जिल्हा

अ.क्र.	बाब	भरिमाण	जिल्हा	महाराष्ट्र
1	2	3	4	5
5	पडीत जमिनीव्यतिरिक्त लागवड न केलेली इतर जमीन			
	5.1 कायम गुरेचरण व इतर	हजार हेक्टर	20	1849
	5.2 झाडे-झुडपाखालील	हजार हेक्टर	3	251
	5.3 लागवडीलायक परंतु पडीत	हजार हेक्टर	14	917
6	पडीत जमीन			
	6.1 चालू पड	हजार हेक्टर	11	1364
	6.2 इतर पड	हजार हेक्टर	17	1216
7	पिकाखालील क्षेत्र (* 2004-05 अस्थाई)			
	7.1 पिकाखालील निव्वळ क्षेत्र	हजार हेक्टर	193	17432
	7.2 दुसोटा क्षेत्र	हजार हेक्टर	13	4758
	7.3 एकूण पिकाखालील क्षेत्र	हजार हेक्टर	206	22190
8	ओलिता खालील क्षेत्र (* 2003-04 अस्थाई) (2004-05)			
	8.1 निव्वळ ओलित क्षेत्र	हजार हेक्टर	61	2944
	8.2 एकूण ओलित क्षेत्र	हजार हेक्टर	64	3636
9	गहूच्या पिकाखालील क्षेत्र			
	9.1 तृणधान्ये	हजार हेक्टर	138	9217
	9.2 फुडधान्ये	हजार हेक्टर	20	3384
	9.3 तेलबिया	हजार हेक्टर	9	3028
	9.4 ऊस	हजार हेक्टर	--	N.A.
	9.5 कापूस	हजार हेक्टर	--	2840
10	पत्रन्य (सरासर)	मि.मी.	1149	N.A.
11	जमीन वहिती धारण क्षेत्र (1995-96) (1990-1991) (1995-1996)			
	11.1 क्षेत्र 2 हेक्टरपेक्षा कमी	शंभर हेक्टर	696	66925
	11.2 क्षेत्र 2 ते 10 हेक्टर	शंभर हेक्टर	377	113083
	11.3 क्षेत्र 10 हेक्टरपेक्षा जास्त	शंभर हेक्टर	16	18788
र.हा	जलसिंचन पूर्ण झालेले पाटबंधारे प्रकल्प व त्याखालील लाभक्षेत्र			
1	मोठे पाटबंधारे प्रकल्प	संख्या	2	32
	1.1 लाभक्षेत्र (निर्मात सिंचन क्षमता 30/06/05 पर्यंत)	हजार हेक्टर	92	2327
2	मध्यम पाटबंधारे प्रकल्प	संख्या	--	178
	2.1 लाभक्षेत्र (निर्मात सिंचन क्षमता)	हजार हेक्टर	--	692

जिल्हा सामाजिक व आर्थिक समालोचन सन 2005-06

दृष्टिक्षेपात गडचिरोली जिल्हा.

अ.क्र.	बाब	परिमाण	जिल्हा	महाराष्ट्र
1	2	3	4	5
3	लघु पाटबंधारे प्रकल्प (राज्यक्षेत्र)	संख्या	25	2274
	3.1 लांबक्षेत्र	हजार हेक्टर	7	984
4	सिंचन विहिरीखाली भिजणारे क्षेत्र	हजार हेक्टर	8	597
<b>सात पशुसंवर्धन (पशुगणना -2003)</b>				
1	एकूण पशुधन	हजार	992	36775
2	गो जातीस	हजार	601	16303
3	महिषवर्गीय	हजार	106	6145
4	मेंढया व शेळ्या	हजार	224	13779
5	कोंबडया व बदके	हजार	630	37968
<b>आठ सहकार क्षेत्र</b>			<b>2005-2006</b>	<b>2004-2005</b>
1	सहकारी संस्था	संख्या	841	184390
2	प्राथमिक कृषि सहकारी पतसंस्था	संख्या	139	21091
	2.1 सभासद संख्या	हजार	40	11840
	2.2 दिलेली कर्जे	लाख रु.	307	411497
	2.2 येणे कर्जे	लाख रु.	1336	815126
3	सहकारी दुग्धसंस्था	संख्या	116	26277
<b>नऊ वीज</b>			<b>2005-2006</b>	<b>2004-2005</b>
1	विद्युतीकरण झालेली गावे	संख्या	1438	40351
2	वीज पुरवठा केलेले कृषी पंप संच	हजार	3	2573
3	विजेचा वापर			55684
	3.1 घरगुती	दशलक्ष कि.वॅ.तास	31	12916
	3.2 वाणिज्यिक	दशलक्ष कि.वॅ.तास	5	5420
	3.3 औद्योगिक	दशलक्ष कि.वॅ.तास	30	22515
	3.4 कृषि	दशलक्ष कि.वॅ.तास	21	10733
	3.5 इतर	दशलक्ष कि.वॅ.तास	5	76
	3.6 एकूण (3.1 ते 3.5)	दशलक्ष कि.वॅ.तास	92	51660
	* अस्थाई			

जिल्हा सामाजिक व आर्थिक समालोचन सन 2005-06

दृष्टिक्षेपात गडचिरोली जिल्हा

अ.क्र.	बाब	परिमाण	जिल्हा	महाराष्ट्र
1	2	3	4	5
दहा	परिवहन व दळणवळण			
1.	रेल्वे मार्गाची एकूण लांबी	कि.मी.	18.46	5527
2.	रस्त्यांनी जोडलेली गावे			
2.1	बारमाही	संख्या	1009	38262
2.2	हंगामी	संख्या	403	1515
3.	रस्त्यांची लांबी (पृष्ठांकित)			
3.1	राष्ट्रीय महामार्ग (2005 अखेर)	कि.मी.	56	4367
3.2	राज्य महामार्ग	कि.मी.	1772	33406
3.3	प्रमुख जिल्हामार्ग	कि.मी.	1941	48824
3.4	इतर जिल्हामार्ग	कि.मी.	1668	44792
3.5	ग्रामीण रस्ते	कि.मी.	2843	97913
3.6	एकूण (3.1 ते 3.5)	कि.मी.	8280	229302
अक.रा	नोदणीकृत कारखाने व रोजगार			
1.	नोदणीकृत कारखाने (2004-2005)	संख्या	38	35849
2.	नोदणीकृत चालू कारखाने (त्यांतील कामगार)	संख्या	34	29256
		संख्या	902	1192619
3.	साखर कारखाने (साखरेचे उत्पादन)	संख्या	0	101
		हजार मे. टन	0	22.33
4.	सहकारी सूत गिरण्या	संख्या	0	191
बादा	कर्मचारी गणना (1 जुलै 2005 रोजी भरलेली पदे)			
1.	शासकीय	हजार	12	603
2.	जिल्हा परिषदा	हजार	12	444
3.	नगर परिषदा	हजार	319 फक्त	569
4.	महानगरपालिका	हजार	0	126

जिल्हा सामाजिक व आर्थिक समालोचन सन 2005-06

दृष्टिक्षेपात गडचिरोली जिल्हा

क्र.सं.	बाब	परिमाण	जिल्हा	महाराष्ट्र
1	2	3	4	5
तेरा	शिक्षण क्षेत्र (* 2005-06 अस्थाई)			
1	प्रथमिक शिक्षण			
	1.1 एकूण शाळा	संख्या	1376	68644
	1.2 विद्यार्थी	हजार	114	11806
	1.3 शिक्षक	हजार	4	338
	1.4 प्रति शिक्षक विद्यार्थी	संख्या	26	35
2	माध्यमिक शिक्षण			
	2.1 एकूण शाळा	संख्या	254	19480
	2.2 विद्यार्थी	हजार	108	10893
	2.3 शिक्षक	हजार	4	285
	2.4 प्रति शिक्षक विद्यार्थी	संख्या	28	38
3	उच्च शिक्षण			
	3.1 संस्था	संख्या	30	1654
	3.2 एकूण विद्यार्थी	हजार	7	1094
4	सांख्यिक व व्यवसाय शिक्षण			
	4.1 व्यवसाय पदवी एकूण शिक्षण संस्था (प्रवेश क्षमता)	संख्या	0	278
		संख्या	0	52751
	4.2 व्यवसाय पदविका एकूण शिक्षण संस्था (प्रवेश क्षमता)	संख्या	1	508
		संख्या	424	61509
	4.3 शासकीय औद्योगिक प्रशिक्षण संस्था (प्रवेश क्षमता)	संख्या	12	361
		संख्या	2042	66124
	4.4 अशासकीय औद्योगिक प्रशिक्षण संस्था (विना अनुदानित) (प्रवेश क्षमता)	संख्या	0	202
		संख्या	0	25676
चौदा	सांख्यिक आरोग्य (2004-05)		(2005-06)	(2004)
1	रुग्णारथे	संख्या	13	1028
2	दवाखाने	संख्या	19	2058
3	प्राथमिक आरोग्य केंद्रे	संख्या	45	1807
4	प्राथमिक आरोग्य उपकेंद्रे	संख्या	374	N.A.
5	प्रत्यक्ष आरोग्य पथके	संख्या	3	177



जिल्हा सानाजिक व आर्थिक समालोचन सन 2005-06

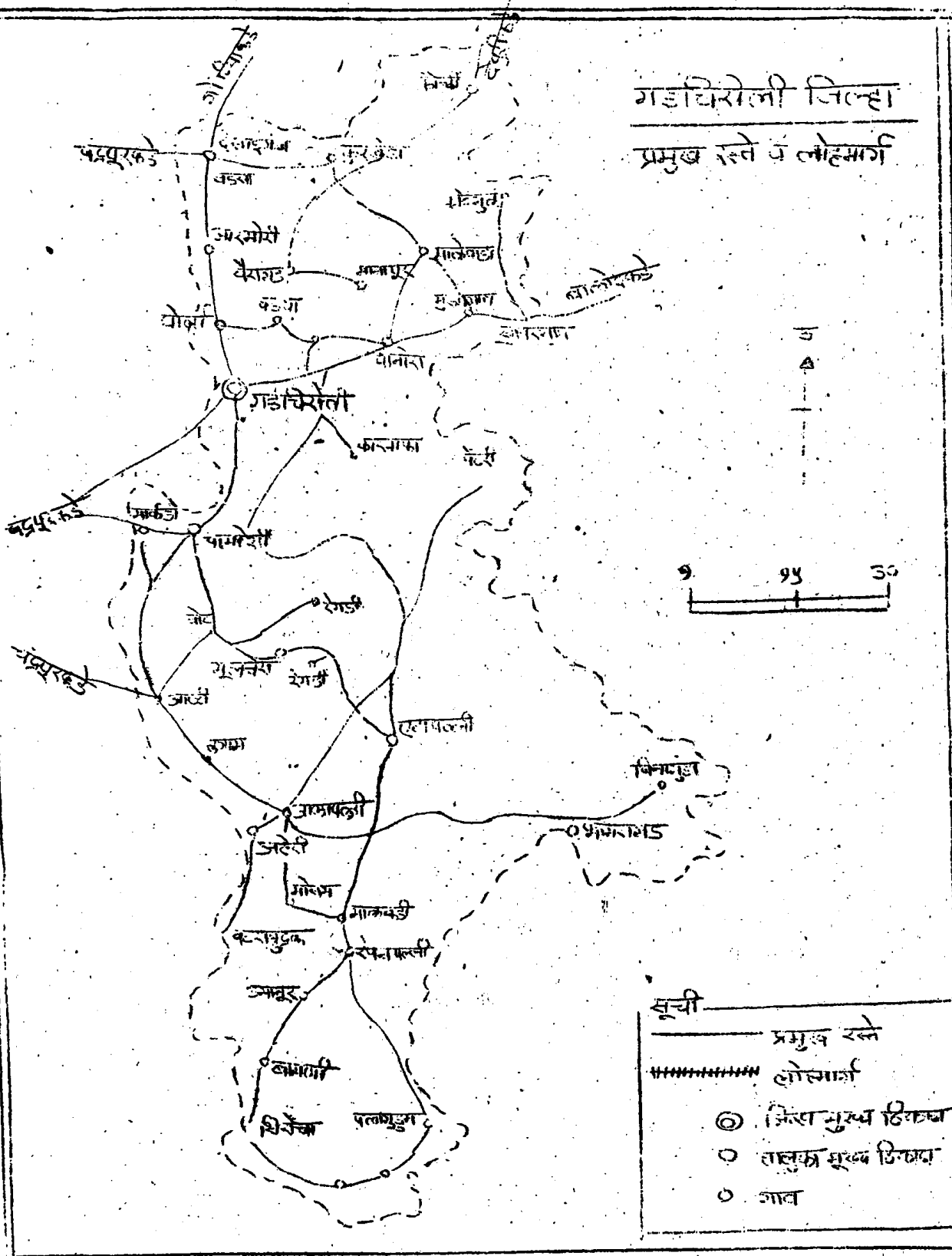
दृष्टिक्षेपात गडचिरोली जिल्हा

अ.क्र.	बाब	परिमाण	जिल्हा	महाराष्ट्र
1	2	3	4	5
पंधरा	आदिवासी कल्याणकारी योजना			
1	आदिवासी आश्रमशाळा (त्यांतील विद्यार्थी)	संख्या संख्या	77 30309	1091 397034
सोळा	मागासवर्गीयांसाठी कल्याणकारी योजना			
2	मागासवर्गीयांसाठी वसतिगृहे (त्यांतील विद्यार्थी)	संख्या संख्या	3 250	271 22668
सतरा	सार्वजनिक वितरण व्यवस्था			
1	रास्त भावाची दुकाने	संख्या	1040	50083
2	पुरविलेला एकूण साठ (2004-2005)			
	2.1 गहू	हजार टन	5	392
	2.2 तांदूळ	हजार टन	36	228
3	शासकीय गोदामे (साठवण क्षमता)	संख्या लाख टन	20 0.08	1010 587

\* \* \*

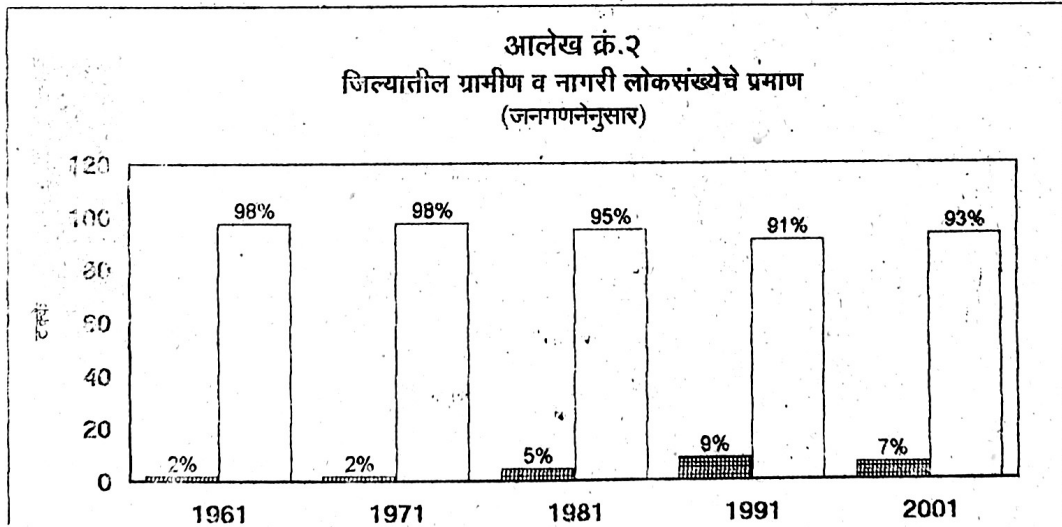
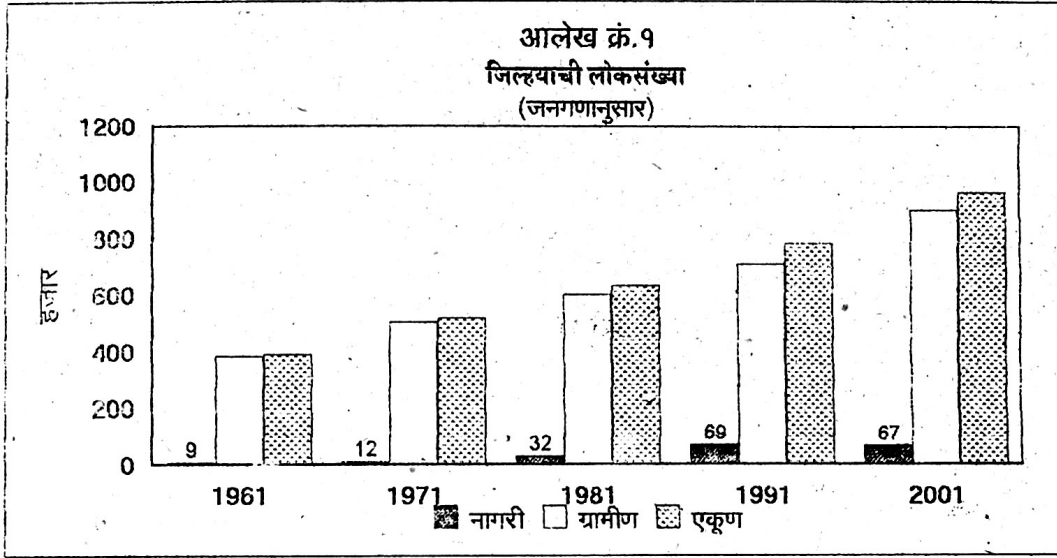
# गडचिरोली जिल्हा

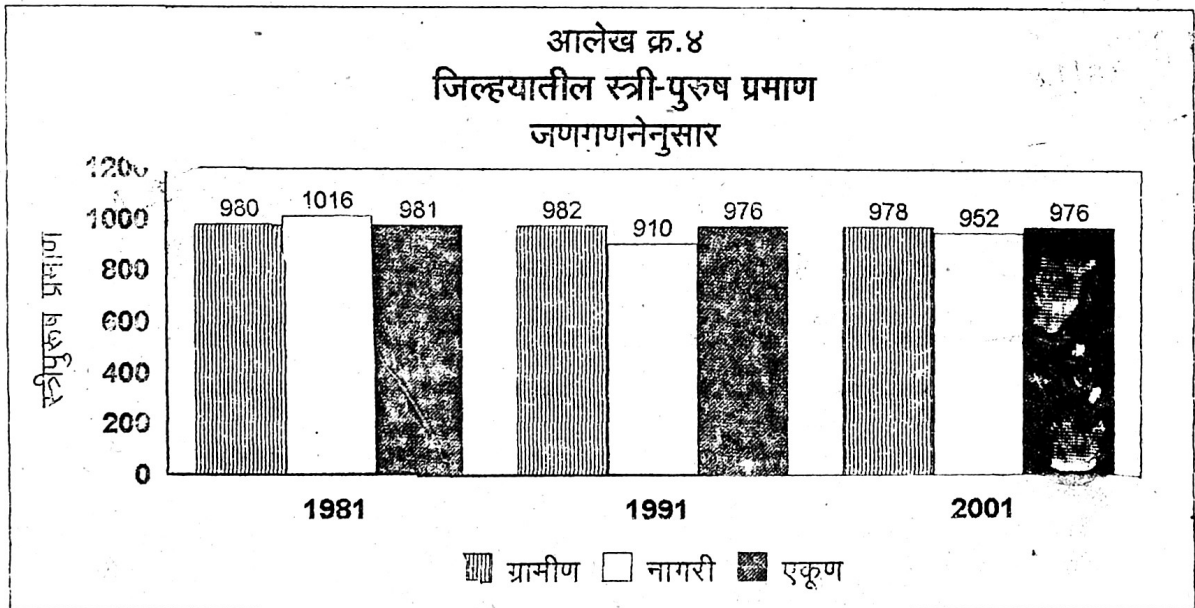
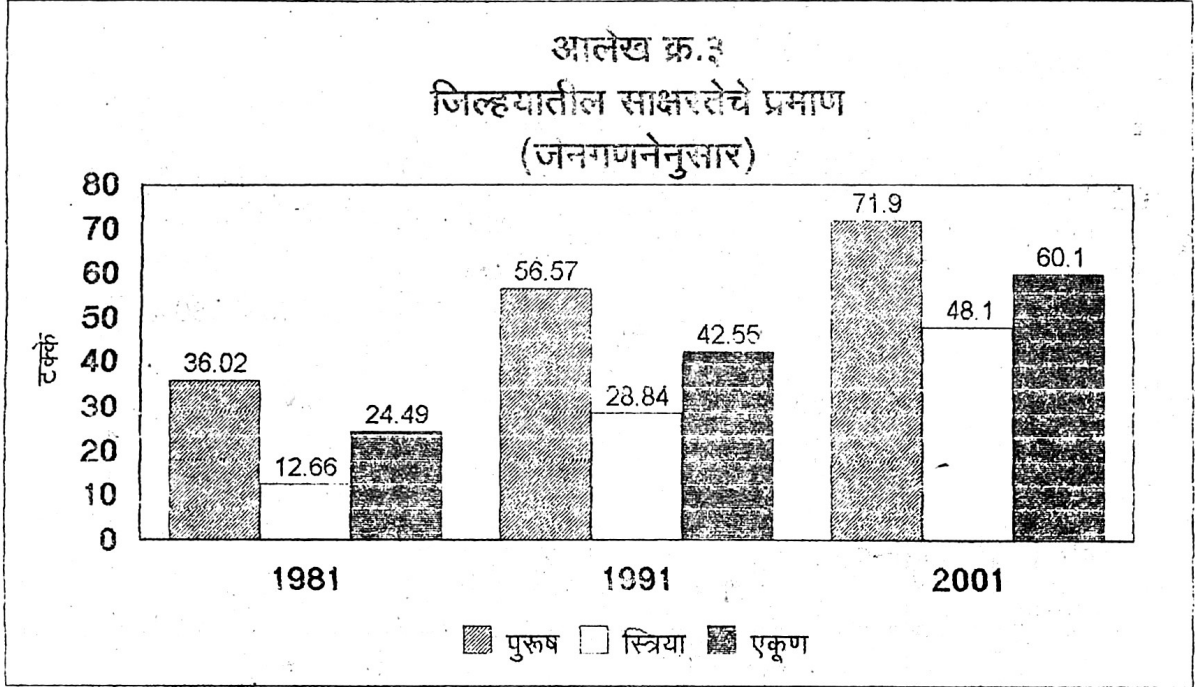
## प्रमुख रस्ते व लोहमार्ग



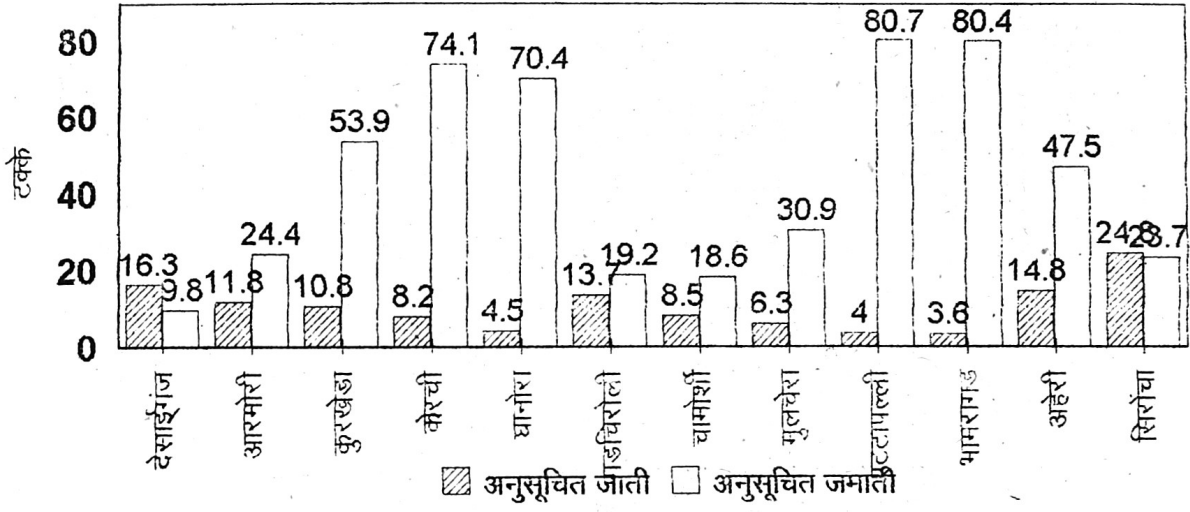
सूची

—————	प्रमुख रस्ते
-----	लोहमार्ग
⊙	जिल्हा मुख्य ठिकाण
○	तालुका मुख्य ठिकाण
●	गाव





आलेख क्र.५  
जिल्हयातील अनुसूचित जाती/जमातीच्या लोकसंख्येची तहसीलनिहाय टक्केवारी  
(जनगणना-२००१ नुसार)



**भाग - 2**

**समालोचन**

**जिल्हा - गडचिरोली**

**2005-2006**

तक्ता क्रमांक - 1.1

निवडक निर्देशक

जिल्हा - गडचिरोली

संदर्भ कालावधी- 1990 ते 2006

क्र.	बाब	परिमाण	संदर्भ वर्ष						
			1990-91	2000-01	2001-02	2002-03	2003-04	2004-05	2005-06
(1)	(2)	(3)	(4)	(5)	(6)	(7)	(8)	(9)	(10)
<b>एक</b>	<b>क्षेत्रफळ व लोकसंख्या :</b>						<b>2001</b>	<b>2001</b>	<b>2001</b>
1	क्षेत्रफळ	चौ.कि.मी.	14412	14412	14412	14412	14412	14412	14412
2	गावे	संख्या	उ.ना	1679	1679	1679	1679	1679	1679
3	शहरे	संख्या	उ.ना	2	2	2	2	2	2
4	एकूण लोकसंख्या	हजार	787	970	970	970	970	970	970
5	शहरी लोकसंख्येचे प्रमाण	टक्के	8.77	6.91	6.93	6.93	6.93	6.93	6.93
6	घनता (लोकसंख्या प्रति चौ.कि.मी.)	संख्या	51	63	63	63	63	63	63
7	स्त्रिया प्रति एक हजार पुरुष	संख्या	976	976	976	976	976	976	976
<b>दोन</b>	<b>साक्षरतेचे प्रमाण</b>						<b>2001</b>	<b>2001</b>	<b>2001</b>
1	पुरुष	टक्के	56.57	71.9	71.9	71.9	71.9	71.9	71.9
2	स्त्रिया	टक्के	28.84	48.1	48.1	48.1	48.1	48.1	48.1
3	एकूण	टक्के	42.55	60.10	60.10	60.10	60.10	60.10	60.10
4	ग्रामीण	टक्के	उ.ना	58.3	58.3	58.3	58.3	58.3	58.3
5	नागरी	टक्के	उ.ना	83.0	83.0	83.0	83.0	83.0	83.0
<b>तीन</b>	<b>स्थानिक स्तराज्य संस्था</b>								
1	महानगरपालिका	संख्या	उ.ना	उ.ना	उ.ना	उ.ना	उ.ना	उ.ना	उ.ना
2	नगरपरिषदा	संख्या	2	2	2	2	2	2	2
3	कटफ मंडळे	संख्या	उ.ना	उ.ना	उ.ना	उ.ना	उ.ना	उ.ना	उ.ना
4	पंचायत समित्या	संख्या	8	12	12	12	12	12	12
5	ग्राम पंचायती	संख्या	466	467	467	467	467	467	467
<b>चार</b>	<b>क्षेत्रात जिल्हा व दरडोई उत्पन्न (घालू किंमतीनुसार)</b>								
1	निवडळ जिल्हा उत्पन्न	कोटी रु	उ.ना	उ.ना	उ.ना	1183	1364	1483	1483
2	निवडळ दरडोई उत्पन्न	रुपये	उ.ना	उ.ना	उ.ना	11916	13536	14513	14513
3	राज्याच्या उत्पन्नात जिल्हाचा हिस्सा	टक्के	उ.ना	उ.ना	उ.ना	0.45	0.47	0.45	0.45

तक्ता क्रमांक - 1.1

निवडक निर्देशक

जिल्हा - गडचिरोली

संदर्भ कालावधी- 1990 ते 2006

अनु.	बाब	परिमाण	संदर्भ वर्ष						
			1990-91	2000-01	2001-02	2002-03	2003-04	2004-05	2005-06
(1)	(2)	(3)	(4)	(5)	(6)	(7)	(8)	(9)	(10)
<b>पाच कृषि व सिंचन</b>									
1	जंगलव्याप्त क्षेत्र	शंभर हेक्टर	11080	11841	11841	उ.ना	8872	8998	8998
2	लागवडीलायक क्षेत्र	--"	उ.ना	2466	2316	उ.ना	उ.ना	उ.ना	2339
3	पिकांखालील एकूण क्षेत्र	शंभर हेक्टर	2333	2077	1901	उ.ना	1900	2063	2063
3.1	तृणधान्ये	शंभर हेक्टर	उ.ना	उ.ना	उ.ना	उ.ना	1674	1381	1380
3.2	कडधान्ये	--"	उ.ना	उ.ना	उ.ना	उ.ना	1916	1583	202
3.3	तेलबिया	--"	3	12	2	उ.ना	69	90	90
3.4	ऊस	--"	उ.ना	उ.ना	उ.ना	उ.ना	1	4	उ.ना
3.5	कापूस	--"	उ.ना	उ.ना	उ.ना	उ.ना	उ.ना	उ.ना	उ.ना
4	पिकांखालील निव्वळ क्षेत्र	--"	2147	1847	1790	उ.ना	1751	1931	1931
5	दुसोय क्षेत्राचे निव्वळ पेरलेल्या क्षेत्राशी प्रमाण	टक्के	7.73	11.10	6.18	उ.ना	8.48	6.83	6.83
6	सिंचनाखालील स्थूल क्षेत्र	शंभर हेक्टर	521	625	920	उ.ना	उ.ना	उ.ना	639
7	सिंचनाखालील स्थूल क्षेत्राचे एकूण पिकांखालील स्थूल क्षेत्राशी प्रमाण	टक्के	22.33	30.09	48.50	उ.ना	उ.ना	उ.ना	30.97
8	निव्वळ सिंचन क्षेत्र	शंभर हेक्टर	469	569	497	उ.ना	604	614	614
9	कालवे तळी व इत्यादीद्वारे सिंचित क्षेत्र	--"	450	534	452	उ.ना	524	507	507
10	विहिरीद्वारे सिंचित क्षेत्र	--"	19	35	45	उ.ना	45	29	29
11	इतर साधनांनी सिंचित क्षेत्र	--"	उ.ना	उ.ना	उ.ना	उ.ना	35	78	78
<b>सहा</b>	<b>कृषि अवजारे (कृषि गणना)</b>		<b>1997</b>	<b>1997</b>	<b>1997</b>	<b>1997</b>	<b>1997</b>	<b>2003</b>	<b>2003</b>
1	लाकडी नांगर	हजार	80	80	80	80	80	115	115
2	लोखंडी नांगर	हजार	2	2	2	2	2	3	3
3	बैलगाड्या	हजार	40	40	40	40	43	52	52
4	ट्रॅक्टर	संख्या	401	401	401	401	401	585	585
5	सिंचनाकरिता तेलावर चालणारे पंप	शंभर	32	32	32	32	32	84	84
6	सिंचनाकरिता विद्युत्पंप	शंभर	7	7	7	7	7	28	28
7	उसाचे चरक	हजार	उ.ना	उ.ना	उ.ना	उ.ना	उ.ना	उ.ना	उ.ना
7.1	शक्तीवर चालणारे	हजार	उ.ना	उ.ना	उ.ना	उ.ना	उ.ना	उ.ना	उ.ना
7.2	बैलाच्या मदतीने	संख्या	उ.ना	उ.ना	उ.ना	उ.ना	उ.ना	35	35



तक्ता क्रमांक - 1.1

निवडक निर्देशक

जिल्हा - गडचिरोली

संदर्भ कालावधी- 1990 ते 2006

अनु.	बाब	परिमाण	संदर्भ वर्ष						
			1990-91	2000-01	2001-02	2002-03	2003-04	2004-05	2005-06
(1)	(2)	(3)	(4)	(5)	(6)	(7)	(8)	(9)	(10)
सात	पशुधन (पशुगणना)		1977	1982	1987	1997	1997	2003	2003
1	एकूण पशुधन	हजार	880	973	963	963	963	992	992
2	दुभत्या गायी	--"	61	64	63	63	63	70	70
3	दुभत्या म्हशी	--"	8	11	11	11	11	14	14
4	गोळा व मेंढ्या	--"	210	217	217	217	217	224	224
5	दोंबड्या व तत्सम पक्षी	--"	596	1016	978	978	978	630	630
आठ	मत्स्य व्यवसाय								
1	एकूण मत्स्य उत्पादन	मे. टन	2225	1996	2021	2825	3200	3415	4080
2	मच्छीमार सहकारी संस्था	संख्या	66	88	88	88	88	93	93
3	संस्थातील सभासद	हजार	उ.ना	9	9	9	9	10	10
नऊ	सहकार क्षेत्र								
1	संस्था								
1.1	कृषि पतसंस्था	संख्या	274	260	261	261	264	260	260
1.2	बिगर कृषि पतसंस्था	संख्या	31	80	98	100	113	128	95
1.3	उत्पादक संस्था	संख्या	117	315	299	309	318	303	328
1.4	पणन संस्था	संख्या	5	5	5	5	5	5	5
1.5	सामाजिक सेवा संस्था	संख्या	51	80	82	76	63	65	153
2	सभासद								
2.1	कृषि पतसंस्था	हजार	89	100	110	105	120	108	108
2.2	बिगर कृषि पतसंस्था	हजार	3	22	29	30	36	31	34
2.3	उत्पादक संस्था	हजार	25	33	33	33	34	52	52
2.4	पणन संस्था	हजार	उ.ना	4	4	4	4	4	4
2.5	सामाजिक सेवा संस्था	हजार	3	14	5	5	7	10	58
3	खेळते भांडवल								
3.1	कृषि पतसंस्था	लाख रुपये	614	12465	16890	20569	20569	27023	32097
3.2	बिगर कृषि पतसंस्था	लाख रुपये	179	3767	3675	4536	4536	5734	6028
3.3	उत्पादक संस्था	लाख रुपये	1167	1807	1857	2275	2275	2988	2041
3.4	पणन संस्था	लाख रुपये	उ.ना	5	4	5	6	6	13
3.5	सामाजिक सेवा संस्था	लाख रुपये	46	93	81	96	96	109	उ.ना

तक्ता क्रमांक - 1.1

निवडक निर्देशक

जिल्हा - गडचिरोली

संदर्भ कालावधी- 1990 ते 2006

अनु.	बाब	परिमाण	संदर्भ वर्ष						
			1990-91	2000-01	2001-02	2002-03	2003-04	2004-05	2005-06
(1)	(2)	(3)	(4)	(5)	(6)	(7)	(8)	(9)	(10)
4	दिलेली कर्जे								
4.1	शेती पतसंस्था	लाख रुपये	199	1360	4212	6957	6957	6961	7678
4.2	बिगर शेती पतसंस्था	लाख रुपये	134	1399	2084	2874	2874	3612	4207
4.3	उत्पादक संस्था	लाख रुपये	उ.ना	उ.ना	उ.ना	उ.ना	उ.ना	उ.ना	उ.ना
4.4	पणन संस्था	लाख रुपये	उ.ना	उ.ना	उ.ना	उ.ना	उ.ना	उ.ना	उ.ना
4.5	सामाजिक सेवा संस्था	लाख रुपये	उ.ना	उ.ना	उ.ना	उ.ना	उ.ना	उ.ना	उ.ना
5	विजेचा वापर (2003-04)								2005-06
1	घरगुती	हजार कि.वॅ. तास	उ.ना	39320	59570	34300	34300	34300	31200
2	वाणिज्यिक	हजार कि.वॅ. तास	उ.ना	4564	6970	4580	4580	4580	5200
3	औद्योगिक	हजार कि.वॅ. तास	उ.ना	49410	76790	52890	52890	52890	30300
4	कृषि	हजार कि.वॅ. तास	उ.ना	7440	8830	17880	17880	17880	21200
5	इतर	हजार कि.वॅ. तास	उ.ना	6444	12710	8990	8990	8990	4100
6	एकूण	हजार कि.वॅ. तास	उ.ना	107178	164870	118640	118640	118640	92000
7	विद्युतीकरण झालेली गावे	संख्या	1508	1565	1569	1569	1569	1571	1438
अकरा	वाहतूक व दळणवळण								
1	रस्त्यांची एकूण लांबी	कि.मी.	3869	6070	6648	7517	7517	8647	8647
2	दर 100 चौ.कि.मी. क्षेत्रामागे रस्त्यांची लांबी	कि.मी.	25.07	39.33	43.08	48.71	48.71	56.02	56.02
3	दरलाख लोकसंख्ये मागे रस्त्याची लांबी,	कि.मी.	607	771	685	775	775	891	891
4	एकूण-मालवाहतूक वाहने	संख्या	उ.ना	उ.ना	3018	3018	3018	3254	3254
5	एकूण प्रवासी वाहने	संख्या	उ.ना	उ.ना	17704	17704	17704	23125	23125
6	रेल्वे मार्गाची एकूण लांबी	कि.मी.	18.5	18.5	18.5	18.5	18.5	18.5	18.5
7	डाक कार्यालये	संख्या	156	185	186	186	186	186	186
8	तार कार्यालये	संख्या	6	7	16	16	16	16	16
9	दूरध्वनी	संख्या	उ.ना	8472	10178	12079	13343	13398	14640

तक्ता क्रमांक - 1.1

निवडक निदेशक

जिल्हा - गडचिरोली

संदर्भ कालावधी- 1990 ते 2006

क्र.सं.	बाब	परिमाण	संदर्भ वर्ष						
			1990-91	2000-01	2001-02	2002-03	2003-04	2004-05	2005-06
(1)	(2)	(3)	(4)	(5)	(6)	(7)	(8)	(9)	(10)
<b>बारा नोंदणीकृत कारखाने व रोजगार</b>									
1	चालू कारखाने	संख्या	67	109	22	28	30	34	34
2	कामगारांची दैनिक उपस्थिती	संख्या	703	1104	816	919	991	902	902
<b>तेरा शिक्षण</b>									
<b>1 प्राथमिक</b>									
1.1	संस्था	संख्या	1018	1380	1391	1399	2783	1375	1376
1.2	विद्यार्थी	हजारात	99	122	128	129	248	113	114
1.3	शिक्षक	संख्या	2664	4533	4429	4257	5820	4350	4395
1.4	प्रति शिक्षक विद्यार्थी	संख्या	37	27	30	32	43	26	26
<b>2 माध्यमिक व उच्च माध्यमिक</b>									
2.1	संस्था	संख्या	101	196	208	211	214	266	254
2.2	विद्यार्थी	हजारात	39	88	97	97	97	102	108
2.3	शिक्षक	संख्या	1258	2692	2820	2897	2897	1976	3784
2.4	प्रति शिक्षक विद्यार्थी	संख्या	31	33	34	32	34	52	29
<b>3 महाविद्यालये</b>									
3.1	संस्था	संख्या	10	20	20	28	20	30	30
3.2	विद्यार्थी	हजारात	4	6	6	7	6	7	7
3.3	शिक्षक	संख्या	105	193	193	193	193	227	229
3.4	प्रति शिक्षक विद्यार्थी	संख्या	38	31	31	31	31	30	31
<b>चौदा सार्वजनिक आरोग्य</b>									
1	दवाखाने	संख्या	22	22	22	22	22	19	19
2	रुग्णालये	संख्या	8	14	14	14	14	13	13
3	प्राथमिक आरोग्य केंद्रे	संख्या	46	46	45	45	45	45	45
4	प्राथमिक आरोग्य उपकेंद्रे	संख्या	उ.ना	372	372	372	376	374	374
5	खाटा	संख्या	568	1198	1438	1418	1418	872	902
6	दर लाख लोकसंख्येमागे खाटा	संख्या	98	124	148	148	148	90	93
<b>पंधरा तंत्रिकी</b>									
1	बँक शाखा	संख्या	44	76	76	76	76	74	69
2	दूरदर्शन केबल चालक	संख्या	उ.ना	उ.ना	उ.ना	उ.ना	उ.ना	100	114
3	दूरदर्शन केबल धारक	संख्या	उ.ना	उ.ना	उ.ना	उ.ना	उ.ना	12607	11497
4	गोबर गॅस संयंत्रे	संख्या	उ.ना	उ.ना	उ.ना	उ.ना	उ.ना	17553	17553

आधार :- जिल्हा सांख्यिकी कार्यालय,

तक्ता क्रमांक - 2.1

लोकसंख्या विषयक निवडक आकडेवारी

ज - गडचिरोली

संदर्भ वर्ष : जनगणना 2001

अ. क्र.	बाब/ तहसील	ग्रामीण/ नागरी	क्षेत्र चौ.कि.मी.	लोकसंख्या			कुटुंबांची संख्या	लोकसंख्येची घनता	स्त्री-पुरुष प्रमाण
				एकूण	पुरुष	स्त्रिया			
(1)	(2)	(3)	(4)	(5)	(6)	(7)	(8)	(9)	(10)
1	देसाईगंज	एकूण	192.48	76154	38744	37410	17049	396	966
		ग्रामीण	165.78	51361	26048	25313	11762	310	972
		नागरी	26.70	24793	12696	12097	5287	929	953
2	आरमोरी	एकूण	1278.42	90846	45760	45086	20495	71	985
		ग्रामीण	1278.42	90846	45760	45086	20495	71	985
		नागरी	0.00	0	0	0	0	0	0
3	कु रखेडा	एकूण	1495.97	77936	39626	38310	16966	52	967
		ग्रामीण	1495.97	77936	39626	38310	16966	52	967
		नागरी	0.00	0	0	0	0	0	0
4	कोरची	एकूण	555.99	40736	20339	20397	8028	73	1003
		ग्रामीण	555.99	40736	20339	20397	8028	73	1003
		नागरी	0.00	0	0	0	0	0	0
5	धानोर	एकूण	1950.33	77346	39148	38198	15952	40	976
		ग्रामीण	1950.33	77346	39148	38198	15952	40	976
		नागरी	0.00	0	0	0	0	0	0
6	गडचिरोली	एकूण	773.40	126313	63970	62343	28804	163	975
		ग्रामीण	744.30	83845	42212	41633	19112	113	986
		नागरी	29.10	42468	21758	20710	9692	1459	952
7	चामोशी	एकूण	1023.31	165514	83886	81628	36662	162	973
		ग्रामीण	1023.31	165514	83886	81628	36662	162	973
		नागरी	0.00	0	0	0	0	0	0

तक्ता क्रमांक - 2.1  
लोकसंख्या विषयक निवडक आकडेवारी

जिल्हा - गडचिरोली

संदर्भ वर्ष : जनगणना 2001

अ. क्र.	बाब/ तहसील	ग्रामीण/ नागरी	क्षेत्र चौ.कि.मी.	लोकसंख्या			कुटुंबांची संख्या	लोकसंख्येची घनता	स्त्री-पुरुष प्रमाण
				एकूण	पुरुष	स्त्रिया			
(1)	(2)	(3)	(4)	(5)	(6)	(7)	(8)	(9)	(10)
8	मुलचेरा	एकूण	163.39	39611	20231	19380	7972	242	958
		ग्रामीण	163.39	39611	20231	19380	7972	242	958
		नागरी	0.00	0	0	0	0	0	0
9	एटापल्ली	एकूण	3954.70	70627	35776	34851	13150	18	974
		ग्रामीण	3954.70	70627	35776	34851	13150	18	974
		नागरी	0.00	0	0	0	0	0	0
10	भामरागड	एकूण	449.77	31679	16228	15451	6302	70	952
		ग्रामीण	449.77	31679	16228	15451	6302	70	952
		नागरी	0.00	0	0	0	0	0	0
11	अहेरी	एकूण	2723.74	103759	52402	51357	22589	38	980
		ग्रामीण	2713.41	103759	52402	51357	22589	38	980
		नागरी	10.33	0	0	0	0	0	0
12	सिरोचा	एकूण	872.30	69773	34991	34782	16393	80	994
		ग्रामीण	872.30	69773	34991	34782	16393	80	994
		नागरी	0.00	0	0	0	0	0	0
एकूण जिल्हा	एकूण	15433.80	970294	491101	479193	210362	63	976	
	ग्रामीण	1367.67	903033	456647	446386	195383	59	978	
	नागरी	6.13	67261	34454	32807	14979	1017	952	

तक्ता क्रमांक - 2.1  
लोकसंख्या विषयक निवडक आकडेवारी

जिल्हा - गडचिरोली

संदर्भ वर्ष : जनगणना 2001

अ. क्र.	बाब/ तहसील	ग्रामीण/ नागरी	गावांची संख्या	शहरांची संख्या	साक्षरता (%)			मागासवर्गीय लोकसंख्या (%)		प्रक्षेपित लोकसंख्या (1 मार्च 2005)
					एकूण	पुरुष	स्त्रिया	अनुसूचित जाती	अनुसूचित जमाती	
(1)	(2)	(3)	(4)	(5)	(6)	(7)	(8)	(9)	(10)	(11)
1	देसाईगंज	एकूण	36	1	73.3	84.5	61.8	16.3	9.8	76095
		ग्रामीण	36	0	70.3	82.5	57.7	14.8	11.2	
		नागरी	0	1	79.7	88.6	70.5	19.3	6.7	
2	आरमोरी	एकूण	103	0	67.8	80.4	55.0	11.8	24.4	93717
		ग्रामीण	103	0	67.8	80.4	55.0	11.8	24.4	
		नागरी	0	0	0	0	0	0	0	
3	कु र्खेड	एकूण	128	0	70.6	83.1	57.7	10.8	53.9	84969
		ग्रामीण	128	0	70.6	83.1	57.7	10.8	53.9	
		नागरी	0	0	0	0	0	0	0	
4	कोरची	एकूण	133	0	59.1	72.2	46.3	8.2	74.1	44412
		ग्रामीण	133	0	59.1	72.2	46.3	8.2	74.1	
		नागरी	0	0	0	0	0	0	0	
5	धानोरा	एकूण	228	0	56.5	69.3	43.5	4.5	70.4	77788
		ग्रामीण	228	0	56.5	69.3	43.5	4.5	70.4	
		नागरी	0	0	0	0	0	0	0	
6	गडचिरोली	एकूण	122	1	70.8	82.7	58.6	13.7	19.2	128219
		ग्रामीण	122	0	63.7	77.9	49.3	13.2	22.3	
		नागरी	0	1	84.9	92.0	77.4	14.8	12.9	
7	चामोशी	एकूण	204	0	62.6	75.2	49.7	8.5	18.6	172830
		ग्रामीण	204	0	62.6	75.2	49.7	8.5	18.6	
		नागरी	0	0	0.0	0	0	0	0	

तक्ता क्रमांक - 2.1  
लोकसंख्या विषयक निवडक आकडेवारी

जिल्हा - गडचिरोली

संदर्भ वर्ष : जनगणना 2001

1)	2)	3)	4)	5) साक्षरता (%)			6) मागासवर्गीय लोकसंख्या (%)		7) प्रक्षेपित लोकसंख्या (1 मार्च 2005)	
				8) एकूण	9) पुरुष	10) स्त्रिया	11) अनुसूचित जाती	12) अनुसूचित जमाती		
(1)	(2)	(3)	(4)	(5)	(6)	(7)	(8)	(9)	(10)	
8	मुलचेरा	एकूण	68	0	66.9	79.2	54.0	6.3	30.9	41362
		ग्रामीण	68	0	66.9	79.2	54.0	6.3	30.9	
		नागरी	0	0	0	0	0	0	0	
9	एटापल्ली	एकूण	197	0	40.3	49.7	30.5	4.0	80.7	78099
		ग्रामीण	197	0	40.3	49.7	30.5	4.0	80.7	
		नागरी	0	0	0	0	0	0	0	
10	भामरागड	एकूण	128	0	34.0	44.8	22.7	3.6	80.4	35031
		ग्रामीण	128	0	34.0	44.8	22.7	3.6	80.4	
		नागरी	0	0	0	0	0	0	0	
11	अहेरी	एकूण	184	0	49.8	60.1	39.3	14.8	47.5	122256
		ग्रामीण	184	0	49.8	60.1	39.3	14.8	47.5	
		नागरी	0	0	0	0	0	0	0	
12	सिरोंचा	एकूण	148	0	42.8	53.5	32.1	24.8	23.7	72353
		ग्रामीण	148	0	42.8	53.5	32.1	24.8	23.7	
		नागरी	0	0	0	0	0	0	0	
एकूण जिल्हा		एकूण	1679	2	60.1	71.9	48.1	11.2	38.3	1027131
		ग्रामीण	1679	0	58.3	70.4	46.0	10.8	40.4	0
		नागरी	0	2	83.0	90.7	74.8	16.5	10.6	0

आधार - भारताची जनगणना.

तक्ता क्रमांक - 2.2  
लोकसंख्या आणि वृद्धीदर

जिल्हा- गडचिरोली

संदर्भ वर्ष : 1951 -2011

जनगणना वर्ष	ग्रामीण/ नागरी	लोकसंख्या ( हजारत )			दशवार्षिक वृद्धीदर	वार्षिक चक्रवार्ढ वृद्धीदर
		एकूण	पुरुष	स्त्रिया		
(1)	(2)	(3)	(4)	(5)	(6)	(7)
1951	एकूण	325	163	162	-	-
	ग्रामीण	317	159	158	-	-
	नागरी	8	4	4	-	-
1961	एकूण	395	199	196	21.54	1.95
	ग्रामीण	386	194	192	21.77	1.97
	नागरी	9	5	4	12.50	1.18
1971	एकूण	522	262	260	32.15	2.37
	ग्रामीण	510	256	254	32.12	2.38
	नागरी	12	6	6	33.33	2.03
1981	एकूण	637	322	315	22.03	2.24
	ग्रामीण	605	306	299	18.63	2.15
	नागरी	32	16	16	166.67	4.62
1991	एकूण	787	398	389	23.55	2.21
	ग्रामीण	718	362	356	18.68	2.04
	नागरी	69	36	33	115.63	5.39
2001	एकूण	970	491	479	23.25	2.19
	ग्रामीण	903	456	446	25.77	2.09
	नागरी	67	34	33	-2.90	4.25
2011 प्रक्षेपित	एकूण	1103	उ.ना	उ.ना	13.71	2.04
	ग्रामीण	उ.ना	उ.ना	उ.ना	#VALUE!	#VALUE!
	नागरी	उ.ना	उ.ना	उ.ना	#VALUE!	#VALUE!

आधार - भारताची जनगणना.



तक्ता क्रमांक - 2.3

शहरांची वर्गवारी आणि त्यांची लोकसंख्या

जिल्हा :- गडचिरोली

संदर्भ वर्ष : 2001

अ. क्र.	शहराचे नाव	शहराचे वर्गीकरण	लोकसंख्या			लोकसंख्या वाढीचा दशवार्षिक वृद्धीदर
			एकूण	पुरुष	स्त्रिया	
(1)	(2)	(3)	(4)	(5)	(6)	(7)
1	देसाईगंज	क वर्ग	24793	12696	12097	25.26
2	गडचिरोली	ब वर्ग	42468	21758	20710	43.64
एकूण नागरी			67261	34454	32807	36.27

आधार - भारताची जनगणना

तक्ता क्रमांक - 2.4

मुख्य व सीमांतिक काम करणा-यांचे उद्योग गटनिहाय वर्गीकरण

जिल्हा - गडचिरोली

संदर्भ वर्ष : 2001

अ. क्र.	काम करणा-यांचे क्षेत्र	एकूण	ग्रामीण	नागरी
1	2	3	4	5
<b>मुख्य काम करणारे</b>				
1	शेतकरी	177806	176514	1292
2	शेतमजूर	86273	84873	1400
3	वस्तुनिर्माण प्रक्रिया, सेवा व दुरुस्त्या इ. घरगुती उद्योगात काम करणारे	5707	5074	633
4	इतर काम करणारे	67173	52574	14599
5	एकूण मुख्य काम करणारे	336959	319035	17924
<b>सीमांतिक काम करणारे</b>				
6	शेतकरी	41493	40932	561
7	शेतमजूर	103143	99435	3708
8	वस्तुनिर्माण प्रक्रिया, सेवा व दुरुस्त्या इ. घरगुती उद्योगात काम करणारे	2480	2305	175
9	इतर काम करणारे	13029	11072	1957
10	एकूण सीमांतिक काम करणारे	160145	153744	6401
<b>काम करणा-यांचे वर्गीकरण</b>				
11	एकूण काम करणारे	497104	472779	24325
12	काम करणा-यांची एकूण लोकसंख्येशी टक्केवारी	51.23	52.35	36.17
13	एकूण काम न करणारे	473190	430254	42936
14	काम न करणा-यांची एकूण लोकसंख्येशी टक्केवारी	48.77	47.65	63.83
15	जिल्ह्याची एकूण लोकसंख्या	970294	903033	67261

आधार - भरताची जनगणना

तक्ता क्रमांक - 2.5

धर्म व वयोगटानुसार लोकसंख्या

जिल्हा - गडचिरोली

संदर्भ वर्ष : 2001

अ.क्र.	बाब	एकूण	ग्रामीण	नागरी
(1)	(2)	(3)	(4)	(5)
<b>धर्मानुसार</b>				
1	बौद्ध	78058	68180	9878
2	ख्रिश्चन	3423	3284	139
3	हिंदू	818640	768376	50264
4	जैन	369	198	171
5	मुस्लिम	17341	11024	6317
6	शाख	603	393	210
7	इतर	51860	51578	282
	<b>सर्व पंक्त (एकूण)</b>	<b>970294</b>	<b>903033</b>	<b>67261</b>
<b>वयोगटानुसार (वर्षे)</b>				
1	0 - 6	154744	145571	9173
2	7 - 14	183097	171201	11896
2	15 - 19	94208	86871	7337
3	20 - 24	79342	72739	6603
4	25 - 29	81619	75513	6106
5	30 - 34	74874	69016	5858
6	35 - 39	71232	66013	5219
7	40 - 49	98064	90928	7136
8	50 - 59	58958	55162	3796
9	60 वर्षावरील	67777	63677	4100
10	वय अनिर्देशित	6379	6342	37
	<b>सर्व वयोगट (एकूण)</b>	<b>970294</b>	<b>903033</b>	<b>67261</b>

आधार - भरताची जनगणना

टिप- जनगणना 2001 नुसार आकडे घेण्यात आलेले आहे.

तक्ता क्रमांक - 2.6

दारिद्र्य रेषेखालील ग्रामीण कुटुंबे

जिल्हा :- गडचिरोली

संदर्भ - 1998.

अ. क्र.	तालुका	ग्रामीण कुटुंबांची एकूण संख्या	दारिद्र्य रेषेखालील ग्रामीण कुटुंबे												दारिद्र्य रेषेखालील एकूण कुटुंबांची संख्या	दारिद्र्य रेषेखालील कुटुंबांचे टक्के वारी
			अनुसूचित जाती			अनुसूचित जमाती			इतर			एकूण				
			शेतकरी	शेतमजूर	इतर	शेतकरी	शेतमजूर	इतर	शेतकरी	शेतमजूर	इतर	शेतकरी	शेतमजूर	इतर		
(1)	(2)	(3)	(4)	(5)	(6)	(7)	(8)	(9)	(10)	(11)	(12)	(13)	(14)	(15)	(16)	(17)
1	देसाईगंज	11293	410	565	372	273	302	396	1586	1913	910	2269	2780	1678	6727	60
2	आरमोरी	19241	542	787	466	861	1180	382	2280	2805	1349	3683	4772	2197	10652	59
3	फुरखेडा	18875	468	645	386	2955	2027	702	1216	1075	711	4639	3747	1799	10185	54
4	कोरची	6597	173	144	45	1563	689	295	211	152	109	1947	985	449	3381	51
5	धानोरा	14877	212	216	90	3575	2545	710	958	714	466	4745	3475	1266	9486	64
6	गडचिरोली	18600	680	275	781	1072	431	1227	3115	1256	3570	4867	1962	5578	12407	69
7	चामोशी	34848	1921	932	1354	3007	1384	1419	5564	2789	2998	10492	5105	5771	21368	61
8	मुलचेरा	7913	100	265	31	968	1026	106	1821	1094	293	2889	2385	430	5704	72
9	एटापल्ली	11448	68	182	80	2805	3117	387	243	319	309	3116	3618	776	7510	70
10	भामरागड	5498	59	62	17	1493	1435	414	181	109	67	1733	1606	498	3837	70
11	अहेरी	22363	541	1219	575	2832	3467	1695	1173	2295	1314	4546	6981	3584	15111	68
12	सिरोंचा	15371	638	1511	929	780	1100	599	685	1877	1589	2103	4488	3117	9708	63
	एकूण	186924	5812	6803	5126	22184	18703	8332	19033	16398	13685	47029	41904	27143	116076	62

अंधार - प्रकल्प अधिकारी, जिल्हा ग्रामीण विकास यंत्रणा, गडचिरोली

तक्ता क्रमांक - 3.1

क्षेत्रवार जिल्हा उत्पन्न व दरडोई जिल्हा उत्पन्न - चालू किंमतीनुसार

जिल्हा - गडचिरोली

संदर्भ वर्ष : 2003-04 व 2004-05

( रु - हजारत )

अ. क्र.	क्षेत्र	वर्ष 2003-04 *		वर्ष 2004-05 @	
		स्थूल जिल्हा उत्पन्न	निव्वळ जिल्हा उत्पन्न	स्थूल जिल्हा उत्पन्न	निव्वळ जिल्हा उत्पन्न
(1)	(2)	(3)	(4)	(5)	(6)
1.1	कृषी	1698635	1598232	1706752	1605868
1.2	वन संवर्धन	3094211	3052912	3174080	3131714
1.3	मासेमारी	121212	103591	157325	134454
1.4	खाण व दगड खाणकाम	148793	123764	150026	124790
प्राथमिक क्षेत्र एकूण		5062852	4878499	5188182	4996826
2.1	नोंदणीकृत उद्योग	420068	318986	360721	273920
2.2	अनोंदणीकृत उद्योग	659418	518187	785749	617460
2.3	बांधकाम	773607	745876	873014	841720
2.4	वीज, गॅस व पाणीपुरवठा	338075	208617	377297	232820
द्वितीय क्षेत्र एकूण		2191168	1791666	2396780	1965920
3.1	रेल्वे	3560	2869	4001	3260
3.2	परिवहन, साठवणूक	172036	136333	204245	161857
3.3	दळणवळण	388736	325898	435310	349662
3.4	व्यापार व उपाहारगृहे	1426821	1389708	1733622	1688529
3.5	बँका व विमा उद्योग	931920	883557	995276	942575
3.6	व्यवसाय सेवा	1237417	1060405	1408606	1207106
3.7	सार्वजनिक प्रशासन	1043567	924174	1240919	1098948
3.8	इतर सेवा	2342274	2247818	2519554	2417949
तृतीय क्षेत्र एकूण		7546332	6970762	8541533	7869886
एकूण जिल्हा उत्पन्न		14800352	13640927	16124696	14832632
दरडोई जिल्हा उत्पन्न(रु)		14687	13536	15779	14513
एकूण राज्य उत्पन्न		3280524659	2904100248	3718776349	3284514570
दरडोई राज्य उत्पन्न (रु)		32587	28848	36423	32170
एकूण जिल्हा उत्पन्नाची राज्य उत्पन्नाशी टक्केवारी		0.45	0.47	0.43	0.45

टिप : 1) \* अस्थायी @ प्रारंभिक 2) आंकडे पूर्णांकात दिल्याने बेरजा जुळतीलच असे नाही.

आधार - अर्थ व सांख्यिकी संचालनालय, मुंबई

तक्ता क्रमांक - 3.2

क्षेत्रवार जिल्हा उत्पन्न व दरडोई जिल्हा उत्पन्न - स्थिर किमतीनुसार (1993-94)

जिल्हा - गडचिरोली

संदर्भ वर्ष : 2003-04 व 2004-05

(रु - हजारत)

अ. क्र.	क्षेत्र	वर्ष 2003-04 *		वर्ष 2004-05 @	
		स्थूल जिल्हा उत्पन्न	निव्वळ जिल्हा उत्पन्न	स्थूल जिल्हा उत्पन्न	निव्वळ जिल्हा उत्पन्न
(1)	(2)	(3)	(4)	(5)	(6)
1.1	कृषी	1118970	1061018	895414	849040
1.2	वन संवर्धन	1572009	1548006	1048018	1032016
1.3	मासेमारी	65520	55878	69922	59632
1.4	खाण व दगड खाणकाम	61751	50965	62161	51303
प्राथमिक क्षेत्र एकूण		2818251	2715867	2075515	1991991
2.1	नोंदणीकृत उद्योग	243435	175132	204629	147214
2.2	अनोंदणीकृत उद्योग	442381	359799	483040	392868
2.3	बांधकाम	403289	383932	452773	431041
2.4	वीज, गॅस व पाणीपुरवठा	214376	137467	244197	156589
द्वितीय क्षेत्र एकूण		1303481	1056330	1384639	1127213
3.1	रेल्वे	2657	2250	2814	2400
3.2	परिवहन, साठवणूक	88404	66835	99737	75403
3.3	दळणवळण	567409	532391	698014	639308
3.4	व्यापार व उपहारगृहे	788482	764009	902550	874537
3.5	बँका व विमा उद्योग	514592	481957	528199	493748
3.6	व्यवसाय सेवा	522898	426761	534609	436318
3.7	सार्वजनिक प्रशासन	488801	430828	542320	477999
3.8	इतर सेवा	1201301	1143404	1241382	1181553
तृतीय क्षेत्र एकूण		4174542	3848434	4549624	4181265
एकूण जिल्हा उत्पन्न		8295274	7620631	8009778	7300469
दरडोई जिल्हा उत्पन्न(रु)		8233	7562	7837	7144
एकूण राज्य उत्पन्न		192190468	1687755672	2082532214	1823887020
दरडोई राज्य उत्पन्न (रु)		19091	16765	20397	17864
एकूण जिल्हा उत्पन्नाची एकूण राज्य उत्पन्नाशी टक्केवारी		0.43	0.45	0.38	0.40

टिप : 1) \* अस्थायी @ प्रारंभिक 2) आकडे पूर्णांकन दिल्याने बेरजा जुळतीलच असे नाही.

आधार - अर्थ व सांख्यिकी संचालनालय, मुंबई

तक्ता क्रमांक 4.1

निवडक कृषी मालाच्या सरासरी घाऊक किंमती

जिल्हा - गडचिरोली

संदर्भ वर्ष 2005-06

अ.क्र.	कृषि मालाचे नांव	कृषि मालाचा वाण	मासिक सरासरी घाऊक किंमती ( प्रति क्विंटल मूल्य रुपये )							
			एप्रिल	मे	जून	जुलै	ऑगस्ट	सप्टेंबर	ऑक्टोबर	नोव्हेंबर
(1)	(2)	(3)	(4)	(5)	(6)	(7)	(8)	(9)	(10)	(11)
1	भात	अति उत्तम	769	816	820	846	865	837	818	750
		उत्तम	591	628	687	711	683	615	684	642
		मध्यम	556	561	555	602	571	550	553	543
2	तांदूळ	स्थानीक	790	750	800	1100	889	890	--	823
3	गहू	सुधारीत	--	--	--	--	600	--	--	--
4	ज्वारी	रब्बी	490	500	480	512	495	494	514	501
5	मका	स्थानीक	--	450	460	475	511	505	--	496
6	हरभरा	गावरान	975	1600	1600	1375	1500	1550	--	--
7	तुर	पांढरा	1350	1360	1400	1456	1500	1440	--	1500
8	मुग	हिरवा	1500	1600	1715	1729	1565	1525	--	--
9	उदीड	काळा	1200	1200	1330	--	1600	1300	--	--
10	भईमुग	ढोबळा	1450	1510	1380	1379	1300	1468	1300	--
11	सुर्यफुल	संकरित	--	--	--	--	--	--	--	--
12	तीळ	पांढरा	2215	2225	--	1500	1500	1703	1793	2656
13	जवस	स्थानीक	1687	1680	1700	--	1800	--	--	1711
14	सिरवी	स्थानीक	3099	3458	1628	1449	1618	1288	1641	1743
15	कुलथा	स्थानीक	725	700	650	620	--	600	--	--
16	बरबटी	स्थानीक	1060	1000	1160	1150	1200	1117	--	1600
17	पोपट	स्थानीक	1100	1505	750	--	600	--	--	--
18	सोयाबीन	संकरित	1200	1215	1215	1208	1187	1220	1220	1096
19	वाल	स्थानीक	895	800	--	--	--	--	--	--
20	एरंडी	संकरित	--	--	--	--	1300	--	--	--

तक्ता क्रमांक 4.1

निवडक वृषी मालाच्या सरासरी घाऊक किंमती

जिल्हा - गडचिरोली

संदर्भ वर्ष 2005-06

अ.क्र.	कृषि मालाचे नांव	कृषि मालाचा वाण	मासिक सरासरी घाऊक किंमती ( प्रति क्विंटल मूल्य रुपये )					
			डिसेंबर	जानेवारी	फेब्रुवारी	मार्च	वर्षाची सरासरी	मागील वर्षाची सरासरी
(1)	(2)	(3)	(12)	(13)	(14)	(15)	(16)	(17)
1	भात	अति उत्तम	731	705	696	743	783	685
		उत्तम	605	654	583	635	643	674
		मध्यम	541	566	537	541	556	524
2	तांदूळ	स्थानीक	794	698	859	790	835	802
3	गहू	सुधारीत	--	--	--	--	600	792
4	ज्वारी	रब्बी	546	502	--	480	501	500
5	मका	स्थानीक	500	455	--	461	479	0
6	हरभरा	गावरान	--	--	1500	1550	1456	1285
7	तुर	पांढरा	--	--	1341	1516	1429	1374
8	मुग	हिरवा	--	--	2578	2819	1879	1107
9	उदीड	काळा	--	--	2600	--	1538	1146
10	भईमुग	ढोबळा	--	1743	1716	1474	1472	1688
11	सुर्यफुल	संकरित	--	--	--	--	0	0
12	तीळ	पांढरा	--	2591	2443	2486	2111	1782
13	जवस	स्थानीक	--	1799	--	1704	1726	1807
14	मिरची	स्थानीक	2474	2791	3181	2889	2272	2450
15	कुलथा	स्थानीक	--	--	--	800	683	699
16	बरबटी	स्थानीक	--	1600	1527	1517	1293	1198
17	पोपट	स्थानीक	--	--	--	1552	1101	923
18	सोयाबीन	संकरित	1245	1103	1135	1068	1176	1134
19	वाल	स्थानीक	--	--	--	800	832	1083
20	एरंडी	संकरित	--	--	--	--	1300	1373

आधार- सर्व कृषि उत्पन्न बाजार समित्या, जिल्हा गडचिरोली.



तक्ता क्रमांक - 4.2

जिल्हा:- गडचिरोली जिल्हा मुख्यालयातील महत्वाच्या वस्तूंच्या मासिक सरासरी किरकोळ किंमती

(रुपये)

अ. क्र.	वस्तूचे नाव व प्रत.	परिमाण	जानेवारी 2005	फेब्रुवारी 2005	मार्च 2005	एप्रिल 2005	मे 2005
(1)	(2)	(3)	(4)	(5)	(6)	(7)	(8)
1	तांदूळ (उत्तम)	किलो	12.00	12.00	12.00	12.00	12.00
2	गहू (उत्तम)	किलो	12.00	12.00	12.00	12.00	12.00
3	गव्हाचे पीठ	किलो	12.00	12.00	12.00	12.00	12.00
4	ज्वारी (संकरित)	किलो	उ.ना	उ.ना	उ.ना	उ.ना	उ.ना
5	ज्वारी (देशी)	किलो	9.00	9.00	9.00	9.00	9.00
6	बाजरी	किलो	10.00	10.00	10.00	10.00	10.00
7	काबुली चणा (अखखा)	किलो	30.00	30.00	30.00	30.00	30.00
8	हरभरा डाळ	किलो	22.00	22.00	22.00	22.00	22.00
9	तूरडाळ	किलो	30.00	30.00	29.00	28.00	28.00
10	मूगडाळ	किलो	28.00	28.00	28.00	28.00	28.00
11	उडीदडाळ	किलो	26.00	26.00	32.00	32.00	32.00
12	मसूरडाळ	किलो	26.00	26.00	28.00	28.00	28.00
13	मटकी	किलो	24.00	24.00	24.00	24.00	24.00
14	पांढरा वाटाणा	किलो	18.00	18.00	18.00	18.00	18.00
15	सांबुदाणा	किलो	24.00	24.00	24.00	24.00	24.00
16	शेंगदाणे (मध्यम)	किलो	32.00	32.00	32.00	32.00	32.00
17	रवा	किलो	13.00	13.00	13.00	12.00	12.00
18	मैदा	किलो	12.00	12.00	12.00	12.00	12.00
19	पोहे	किलो	14.00	14.00	14.00	14.00	14.00
20	साखर खु. बा.	किलो	20.00	20.00	20.00	19.50	19.00
21	गूळ पिवळा	किलो	20.00	20.00	20.00	20.00	20.00
22	गोडेतेल भुईमुगाचे (सुटे)	किलो	60.00	60.00	60.00	60.00	60.00
23	वनस्पती तूप (सुटे)	किलो	56.00	56.00	56.00	58.00	58.00
24	खोबरेल तेल (सुटे)	100ग्रॅम	7.00	7.00	7.00	7.00	7.00
25	म्हशीचे दूध (सुटे)	लीटर	10.00	10.00	10.00	10.00	10.00

तक्ता क्रमांक - 4.2

जिल्हा:- गडचिरोली जिल्हा मुख्यालयातील महत्वाच्या वस्तूंच्या मासिक सरासरी किरकोळ किमती

(रुपये)

अ. क्र.	वस्तूचे नाव व प्रत	परिमाण	जून 2005	जुलै 2005	ऑगस्ट 2005	सप्टेंबर 2005
(1)	(2)	(3)	(9)	(10)	(11)	(12)
1	तांदूळ (उत्तम)	किलो	12.00	15.00	16.00	16.00
2	गहू (उत्तम)	किलो	12.00	12.00	12.00	12.00
3	गव्हाचे पीठ	किलो	12.00	12.00	12.00	12.00
4	ज्वारी (संकरित)	किलो	उ.ना	उ.ना	उ.ना	उ.ना
5	ज्वारी (देशी)	किलो	9.00	9.00	9.00	9.00
6	बाजरी	किलो	10.00	10.00	10.00	10.00
7	काबुली चणा (अख्खा)	किलो	30.00	30.00	40.00	40.00
8	हरभरा डाळ	किलो	22.00	24.00	26.00	26.00
9	तूरडाळ	किलो	28.00	30.00	30.00	30.00
10	मूगडाळ	किलो	28.00	31.00	32.00	36.00
11	उडीदडाळ	किलो	32.00	32.00	32.00	36.00
12	मसूरडाळ	किलो	28.00	28.00	28.00	26.00
13	मटकी	किलो	24.00	24.00	25.00	25.00
14	पांढरा वाटाणा	किलो	18.00	18.00	18.00	16.00
15	सांबुदाणा	किलो	24.00	24.00	24.00	22.40
16	शेंगदाणे (मध्यम)	किलो	32.00	32.00	35.00	36.00
17	रवा	किलो	12.00	12.00	12.00	12.00
18	मैदा	किलो	12.00	12.00	12.00	12.00
19	पोहे	किलो	14.00	15.00	14.50	15.00
20	साखर खु. बा.	किलो	19.00	19.00	20.00	20.00
21	गूळ पिवळा	किलो	20.00	20.00	20.00	24.00
22	गोडेतेल भुईमुगाचे(सुटे)	किलो	60.00	60.00	60.00	60.00
23	वनस्पती तूप ( सुटे)	किलो	60.00	56.00	56.00	56.00
24	खोबरेल तेल (सुटे)	100ग्रॅम	7.00	7.00	8.00	8.00
25	म्हशीचे दूध (सुटे)	लीटर	10.00	10.00	10.00	10.00

तक्ता क्रमांक - 4.2

जिल्हा:- गडचिरोली जिल्हा मुख्यालयातील महत्वाच्या वस्तूंच्या मासिक सरासरी किरकोळ किंमती

(रुपये)

क्र.	वस्तूचे नाव व प्रत	परिमाण	ऑक्टोबर 2005	नोव्हेंबर 2005	डिसेंबर 2005	वर्षाची सरासरी	मागील वर्षाची सरासरी
(1)	(2)	(3)	(13)	(14)	(15)	(16)	(17)
1	तांदूळ (उत्तम)	किलो	16.00	16.00	14.00	13.75	12.83
2	गहू (उत्तम)	किलो	12.00	12.00	12.00	12.00	11.33
3	गव्हाचे पीठ	किलो	12.00	12.00	12.00	12.00	10.83
4	ज्वारी (संकरित)	किलो	उ.ना	उ.ना	उ.ना	उ.ना	उ.ना
5	ज्वारी (देशी)	किलो	9.00	9.00	9.00	9.00	8.33
6	बाजरी	किलो	10.00	10.00	10.00	10.00	9.83
7	काबुली चणा (अखडा)	किलो	40.00	40.00	40.00	34.17	30.00
8	हरभरा डाळ	किलो	26.00	28.00	29.00	24.25	23.00
9	तूरडाळ	किलो	30.00	30.00	30.00	29.42	29.58
10	मूगडाळ	किलो	36.00	36.00	40.00	31.58	27.50
11	उडीदडाळ	किलो	36.00	36.00	40.00	32.67	26.75
12	मसूरडाळ	किलो	26.00	26.50	28.00	27.21	26.00
13	मटकी	किलो	25.00	25.00	25.00	24.42	24.33
14	पांढरा वाटाणा	किलो	16.00	16.00	16.00	17.33	18.00
15	साबुदाणा	किलो	23.50	24.00	24.00	23.83	24.00
16	शेंगदाणे (मध्यम)	किलो	36.00	36.00	36.00	33.58	33.00
17	रवा	किलो	12.00	13.00	13.00	12.42	12.08
18	मैदा	किलो	12.00	12.00	12.00	12.00	12.00
19	पोहे	किलो	15.00	15.00	15.00	14.46	14.08
20	साखर खु. बा.	किलो	20.00	20.00	20.00	19.71	15.75
21	गूळ पिवळा	किलो	24.00	24.00	24.00	21.33	17.08
22	गोडेंतेल भुईमुगाचे (सुटे)	किलो	60.00	60.00	60.00	60.00	60.08
23	वनस्पती तूप ( सुटे)	किलो	57.00	57.00	57.00	56.92	56.00
24	खोबरेल तेल (सुटे)	100ग्रॅम	8.00	8.00	8.00	7.42	7.58
25	म्हशीचे दूध (सुटे)	लीटर	10.00	10.00	10.00	10.00	10.00

तक्ता क्रमांक - 4.2

जिल्हा:- गडचिरोली जिल्हा मुख्यालयातील महत्वाच्या घस्तूच्या मासिक सरासरी किरकोळ किमती

(रुपये)

अ. क्र.	वस्तूचे नाव व प्रत	परिमाण	जानेवारी 2005	फेब्रुवारी 2005	मार्च 2005	एप्रिल 2005	मे 2005
(1)	(2)	(3)	(4)	(5)	(6)	(7)	(8)
26	म्हशीचे शुध्द तूप	किलो	180.00	180.00	180.00	180.00	180.00
27	बोकडाचे मांस	किलो	120.00	120.00	120.00	120.00	120.00
28	कोंबडी (बॉयलर) न सोललेली	किलो	50.00	50.00	50.00	50.00	50.00
29	ताजे मासे (स्थानिक)	किलो	50.00	50.00	50.00	50.00	50.00
30	अंडी कोंबडीची (सुधारित)	डझन	22.00	23.50	22.80	24.00	21.00
31	आयोडीनयुक्त मीठ	किलो	7.00	7.00	7.00	7.00	7.00
32	हळद पावडर (सुटी)	100 ग्रॅम	6.00	6.00	6.00	6.00	6.00
33	गरम मसाला पावडर (स्थानिक)	100 ग्रॅम	10.00	10.00	10.00	10.00	10.00
34	बटाटे	किलो	8.00	8.00	8.50	10.00	10.00
35	कढी	किलो	8.00	8.00	8.00	8.00	6.50
36	लसूण	100 ग्रॅम	3.00	3.00	3.00	3.00	3.00
37	केळी (जळगाव)	डझन	10.00	10.00	10.00	10.00	10.80
38	सफरचंद	किलो	50.00	50.00	50.00	50.00	65.00
39	चहापत्ती	किलो	120.00	120.00	120.00	120.00	120.00
40	रॉकेल (खु.बा.)	लीटर	12.00	12.00	12.00	12.00	12.00
41	रॉकेल (स्व.भा.इ.)	लीटर	11.00	11.00	11.00	11.00	11.00
42	पेट्रोल	लीटर	44.00	44.00	44.00	44.00	44.00
43	काडेपेटी	1 नग	0.50	0.50	0.50	0.50	0.50
44	धुण्याचा साबण	250ग्रॅम	8.50	8.50	8.50	8.50	8.50
45	प्रसाधन साबण	1 बडी	11.00	11.00	11.00	11.00	11.00
46	ब्रेड (स्थानिक)	400 ग्रॅम	9.00	9.00	9.00	9.00	9.00
47	गॅस सिलिंडर (स्वयंपाकाचा)	प्रत्येकी	300.00	300.00	300.00	300.00	300.00
48	टाल्कम पावडर (पॉन्डस/तल्कम)	100 ग्रॅम	29.00	29.00	29.00	29.00	29.00
49	टुय पेस्ट (कोल्गेट साबण/ तल्कम)	100 ग्रॅम	27.00	27.00	27.00	27.00	27.00
50	सोने (स्टॅण्डर्ड)	10 ग्रॅम	6200.00	6350.00	6400.00	6400.00	6400.00
51	चांदी	10 ग्रॅम	120.00	120.00	120.00	120.00	125.00

तक्ता क्रमांक - 4.2

जिल्हा:- गडचिरोली जिल्हा मुख्यालयातील महत्वाच्या वस्तूंच्या मासिक सरासरी किरकोळ किंमती

(रुपये)

अ. क्र.	वस्तूचे नाव व प्रत	परिमाण	जून 2005	जुलै 2005	ऑगस्ट 2005	सप्टेंबर 2005
(1)	(2)	(3)	(9)	(10)	(11)	(12)
26	म्हशीचे शुध्द तूप	किलो	180.00	180.00	180.00	180.00
27	बोकडाचे मांस	किलो	120.00	120.00	120.00	120.00
28	कोंबडी (बॉयलर) न सोललेली	किलो	50.00	50.00	57.50	60.00
29	ताजे मासे (स्थानिक)	किलो	50.00	50.00	57.50	54.00
30	अंडी कोंबडीची (सुधारित)	डझन	22.00	21.60	20.50	22.00
31	आयोडीनयुक्त मीठ	किलो	7.00	7.00	7.00	7.00
32	हळद पावडर (सुटी)	100 ग्रॅम	6.00	6.00	6.00	7.50
33	गरम मसाला पावडर (स्थानिक)	100 ग्रॅम	10.00	10.00	10.00	10.00
34	बटाटे	किलो	10.00	10.00	10.00	10.00
35	कांदे	किलो	6.00	8.00	10.50	19.00
36	लसूण	100 ग्रॅम	3.00	3.00	3.00	3.00
37	केळी (जळगाव)	डझन	10.00	15.00	12.00	12.00
38	सफरचंद	किलो	100.00	70.00	60.00	44.00
39	सह्यापत्ती	किलो	120.00	120.00	120.00	120.00
40	रॉकिल (खु.बा.)	लीटर	12.00	12.00	12.00	12.00
41	रॉकिल (स्व.धा.दु.)	लीटर	11.00	11.00	11.00	11.00
42	पेट्रोल	लीटर	44.00	44.00	48.05	48.05
43	काडेपेट्टे	1 नग	0.50	0.50	0.50	0.50
44	धुण्याचा साबण	250ग्रॅम	9.00	9.00	9.00	9.00
45	प्रसाधन साबण	1 वडी	11.00	11.00	11.00	11.00
46	ब्रेड (स्थानिक)	400 ग्रॅम	9.00	9.00	9.00	9.00
47	गॅस सिलिंडर (स्वयंपाकाचा)	प्रत्येकी	300.00	300.00	300.00	303.85
48	टाल्कम पावडर (पॉन्डा/तत्सम)	100 ग्रॅम	29.00	29.00	29.00	29.00
49	दुध पेस्ट (कोलगेट साथी/ तत्सम)	100 ग्रॅम	27.00	27.00	28.00	28.00
50	सोने (स्टॅण्डर्ड)	10 ग्रॅम	6400.00	6450.00	6500.00	6500.00
51	चांदी	10 ग्रॅम	129.00	130.00	130.00	130.00

तक्ता क्रमांक - 4.2

जिल्हा:- गडचिरोली जिल्हा मुख्यालयातील महत्वाच्या वस्तूंच्या मासिक सरासरी किरकोळ किंमती

(रुपये)

अ. क्र.	वस्तूचे नाव व प्रत	परिमाण	ऑक्टोबर 2005	नोव्हेंबर 2005	डिसेंबर 2005	वर्षाची सरासरी	मागील वर्षाची सरासरी
(1)	(2)	(3)	(13)	(14)	(15)	(16)	(17)
26	म्हशीचे शुध्द तूप	किलो	205.00	205.00	205.00	186.25	180.00
27	बोकडाचे मांस	किलो	120.00	120.00	140.00	121.67	120.00
28	कोंबडी (बॉयलर) न सोललेली	किलो	60.00	60.00	60.00	53.96	43.33
29	ताजे मासे (स्थानिक)	किलो	60.00	60.00	60.00	53.46	50.00
30	अंडी कोंबडीची (सुधारित)	डझन	20.00	22.50	22.00	21.99	20.25
31	आयोडीनयुक्त मीठ	किलो	7.00	7.00	7.00	7.00	7.00
32	हळद पावडर (सुटी)	100 ग्रॅम	8.00	8.00	8.00	6.63	5.75
33	गरम मसाला पावडर (स्थानिक)	100 ग्रॅम	10.00	10.00	10.00	10.00	10.00
34	बटाटे	किलो	10.00	11.00	14.00	9.96	9.42
35	कांदे	किलो	21.00	19.00	10.30	11.03	8.58
36	लसूण	100 ग्रॅम	3.00	3.00	3.00	3.00	3.25
37	केळी (जळगाव)	डझन	12.00	12.00	12.00	11.32	10.17
38	सफरचंद	किलो	48.00	48.00	48.00	56.92	69.17
39	चहापत्ती	किलो	120.00	120.00	120.00	120.00	120.00
40	रॉकेल (खु.बा.)	लीटर	12.00	12.00	12.00	12.00	12.00
41	रॉकेल (स्व.धा.दु.)	लीटर	11.00	11.00	11.00	11.00	11.00
42	पेट्रोल	लीटर	48.05	48.05	48.05	45.69	38.92
43	काडेपेटी	1 ना.	0.50	0.50	0.50	0.50	0.50
44	धुण्याचा साबण	250ग्रॅम	9.00	9.00	9.00	8.79	6.50
45	प्रसाधन साबण	1 वडी	11.00	11.00	11.00	11.00	11.00
46	ब्रेड (स्थानिक)	400 ग्रॅम	9.00	9.00	9.00	9.00	9.00
47	गॅस सिलिंडर (स्वयंपाकाचा)	प्रत्येकी	303.85	303.85	303.85	301.28	273.33
48	टॉल्फम पावडर (पॉन्डस/तत्सम)	100 ग्रॅम	29.00	29.00	29.00	29.00	27.00
49	दुध पेस्ट (कोलगेट साधी/ तत्सम)	100 ग्रॅम	29.00	29.00	29.00	27.67	29.17
50	सोने (स्टॅण्डर्ड)	10 ग्रॅम	6500.00	6500.00	6500.00	6425.00	6466.67
51	चांदी	10 ग्रॅम	130.00	130.00	130.00	126.17	132.50

आधार - भर्थ व सांख्यिकी संचालनालय, मुंबई

तक्ता क्रमांक - 4.3

ग्राहक किंमतीचे निर्देशांक ( पायाभूत वर्ष : 1982=100 )

जिल्हा	गडचिरोली	केंद्र - नागपूर					संदर्भ - 2005-06	
अ. क्र.	महिना/ वर्ष	अन्नगट	पान, सुपारी तंबाखू इ.	इंधन व दिवाबत्ती	घर बांधणी	कापड, बिछाने व पादत्राणे	संकीर्ण	सर्वसाधारण निर्देशांक
1	2	3	4	5	6	7	8	9
1	एप्रिल -2005	476	727	557	985	313	584	542
2	मे -2005	480	731	529	985	313	584	543
3	जून -2005	484	उ.ना.	उ.ना.	उ.ना.	उ.ना.	उ.ना.	545
4	जुलै -2005	496	उ.ना.	उ.ना.	उ.ना.	उ.ना.	उ.ना.	556
5	ऑगस्ट -2005	512	उ.ना.	उ.ना.	उ.ना.	उ.ना.	उ.ना.	564
6	सप्टेंबर -2005	515	उ.ना.	उ.ना.	उ.ना.	उ.ना.	उ.ना.	566
7	ऑक्टोबर -2005	514	उ.ना.	उ.ना.	उ.ना.	उ.ना.	उ.ना.	565
8	नोव्हेंबर -2005	511	उ.ना.	उ.ना.	उ.ना.	उ.ना.	उ.ना.	564
9	डिसेंबर -2005	509	उ.ना.	उ.ना.	उ.ना.	उ.ना.	उ.ना.	563
10	जानेवारी - 2006	उ.ना.	उ.ना.	उ.ना.	उ.ना.	उ.ना.	उ.ना.	121
11	फेब्रुवारी -2006	उ.ना.	उ.ना.	उ.ना.	उ.ना.	उ.ना.	उ.ना.	121
12	मार्च -2006	उ.ना.	उ.ना.	उ.ना.	उ.ना.	उ.ना.	उ.ना.	122
वार्षिक सरासरी 2005-06		499.67	729	543	985	313	584	559.25

टिप-जानेवारी 2006 पासून पायाभूत वर्ष 2001=100 असल्याने जुनी व नवीन मालीका जोडणारा गुणक (नागपूर 4.68) वापरून सरासरी काढलेली आहे.

आधार:- कामगार आयुक्त यांचे कार्यालय, मुंबई

तक्ता क्रमांक - 4.4  
किंमतीचे महत्वाचे निर्देशांक

जिल्हा :- गडचिरोली

संदर्भ - 2005-06

अ. क्र.	महिना / वर्ष	अखिल भारतीय धारक किंमत निर्देशांक (पायाभूत वर्ष 1993-94)	ग्राहक किंमत निर्देशांक							
			औद्योगिक कामगारांसाठी (पायाभूत वर्ष 1982)		महाराष्ट्र (पायाभूत वर्ष 2003)		शेतमजुरांसाठी (पायाभूत वर्ष 1986-87)		शहरी अश्रमिक कर्मचा-यांसाठी (पायाभूत वर्ष 1984-85)	
			नागपूर	अखिल भारत	ग्रामीण	नागरी	महाराष्ट्र	अखिल भारत	नागपूर	अखिल भारत
(1)	(2)	(3)	(4)	(5)	(6)	(7)	(8)	(9)	(10)	(11)
1	एप्रिल -05	191.6	619	529	105.06	105.52	348	341	439	443
2	मे-05	192.1	589	527	105.59	106.23	351	343	441	445
3	जून-05	193.2	591	529	107.11	106.97	353	345	442	448
4	जुलै-05	194.6	603	538	107.70	107.73	362	350	448	455
5	ऑगस्ट-05	195.3	607	540	108.47	108.45	366	352	450	456
6	सप्टेंबर-05	197.2	610	542	108.79	108.56	365	354	450	458
7	ऑक्टोबर-05	197.8	617	548	109.01	109.03	368	356	453	460
8	नोव्हेंबर-05	198.2	619	553	108.42	109.24	368	360	455	463
9	डिसेंबर-05	197.2	619	550	108.21	108.05	367	358	454	461
10	जानेवारी-06	196.3	632	551	107.32	107.32	363	357	453	462
11	फेब्रुवारी-06	196.4	627	551	106.86	107.22	364	357	454	461
12	मार्च-06	196.8	627	551	107.17	107.35	363	358	455	463

आधार:-1) केंद्रीय सांख्यिकीय संघटना, नवी दिल्ली. 2) आर्थिक सल्लागार, उद्योग मंत्रालय, भारत सरकार, नवी दिल्ली.

3) श्रम केंद्र, भारत सरकार, सिमला 4) कामगार आयक्त यांचे कार्यालय, मुंबई

5) अर्थ व सांख्यिकी संचालनालय, मुंबई



तक्ता क्रमांक - 5.1  
गोळा केलेला जमीन महसूल

जिल्हा- गडचिरोली

संदर्भ वर्ष-2005-06  
(रुपये हजारात)

क्र. सं.	तालुका	जमीन महसुलाची एकूण चालू मागणी	जमीन महसुलाची थकबाकी	एकूण मागणी	सूट	निलंबित वसुलीची रक्कम	वसुली पात्र रक्कम {5-(6+7)}	प्रत्यक्ष वसुली	खातेदारांची संख्या
(1)	(2)	(3)	(4)	(5)	(6)	(7)	(8)	(9)	(10)
1	देसाईगंज	13	--	13	0	--	13	13	9930
2	आरमोरी	21	--	21	0	--	21	21	14220
3	कु खेडा	16	--	16	0	--	16	16	9983
	कोरची	5	--	5	0	--	5	5	5598
	धानोरा	21	--	21	0	--	21	21	15755
	गडचिरोली	30	--	30	0	--	30	30	10133
	चामोशी	31	--	31	0	--	31	31	23300
	मुलचेरा	3	--	3	0	--	3	3	4201
	एटापल्ली	19	--	19	0	--	19	19	13390
	भामरागड	6	--	6	0	--	6	6	3621
	अहेरी	20	--	20	0	--	20	20	7920
	सिरोंचा	43	--	43	0	--	43	43	14001
	<b>जिल्हा एकूण</b>	<b>228</b>	<b>0</b>	<b>228</b>	<b>0</b>	<b>0</b>	<b>228</b>	<b>228</b>	<b>132052</b>

आधार - जिल्हाधिकारी कार्यालय (जमीन शाखा), गडचिरोली

तक्ता क्रमांक - 5.2

स्थानिक स्वराज्य संस्थांचे उत्पन्न व खर्च

जिल्हा :- गडचिरोली

संदर्भ वर्ष-2005-06

(रूपये लाखात)

अ. क्र.	बाब	ग्राम-पंचायत	जिल्हा परिषद	महानगर पालिका	नगर परिषदा	कटक मंडळ
(1)	(2)	(2)	(4)	(5)	(6)	(7)
	स्थानिक स्वराज्य संस्थांची संख्या	467	1	--	2	--
अ)	जमा					
1	सुरूवातीची शिल्लक	219.41	4980.07	--	518.70	--
2	चालू वर्षातील जमा					
	2.1 शासकीय अनुदाने व वर्गणी	190.48	12755.13	--	609.60	--
	2.2 सर्व प्रकारचे कर	477.60	67.57	--	121.00	--
	2.3 इतर जमा	104.61	7263.71	--	278.59	--
	2.4 एकूण (बाब 2.1 ते 2.3)	772.69	20086.41	--	1009.19	--
	एकूण प्राप्त (सुरूवातीची शिल्लक मिळून)	992.10	25066.48	--	1527.89	--
ब)	खर्च					
3	चालू वर्षातील खर्च					
	3.1 सामान्य प्रशासन	146.12	1476.15	--	99.34	--
	3.2 शिक्षण	1.72	6130.17	--	125.16	--
	3.3 सार्वजनिक आरोग्य	174.82	2746.32	--	187.51	--
	3.4 इतर	290.63	8264.26	--	434.06	--
	एकूण (3.1 ते 3.4)	613.29	18616.90	--	846.07	--
4	अखेरची शिल्लक	378.81	6449.58	--	681.82	--
		992.10	25066.48	--	1527.89	--

आधार :- 1) मुख्य व वित्त विभाग, जिल्हा परिषद, गडचिरोली

2) मुख्याधिकारी, ग्रामपंचायत विभाग, जिल्हा परिषद, गडचिरोली.

3) नगरपरिषद, गडचिरोली / रेसाईगंज

तक्ता क्रमांक - 5.3

बँक कार्यालये, वर्गीकृत बँकांची संख्या, ठेवी व कर्जे

जिल्हा: - गडचिरोली

संदर्भ वर्ष 2005-06

अ. क्र.	तालुका	बँकांची कार्यालये असलेली गावे व शहरे	वर्गीकृत बँका (संख्या)	वर्गीकृत बँकांची शाखा कार्यालये	वर्गीकृत बँकांच्या ठेवी (लाख रुपये)
(1)	(2)	(2)	(4)	(5)	(6)
1	देसाईगंज	वडसा, शंकरपूर, विसोरा	4	6	5601
2	आरमोरी	आरमोरी, वैरागड, वडधा	3	6	5396
3	कु र्खेडा	कुरखेडा, गोवर्धा, मालेवाडा, कढोली,	5	8	2650
4	कोरची	रामगड, कोरची	2	2	560
5	धानोरा	धानोरा, चातगांव	3	4	1390
6	गडचिरोली	गडचिरोली, पोर्ला, अमीर्झा, येवली	5	11	17766
7	चामोर्शी	चमोर्शी, येणापूर, घोट, आष्टी, कुनधडा, तळोधी, भेंडाळा	4	11	6255
8	मुलचेरा	मुलचेरा	2	2	580
9	एटापल्ली	एटापल्ली, कपनसुर	3	4	1890
10	भामरागड	भामरागड	2	2	1590
11	अहेरी	अहेरी, आलापल्ली, दवलमारी, पेरमीली	3	8	5810
12	सिरोंचा	सिरोंचा, अंकीसा, असरअल्ली	3	5	3750
जिल्हा एकूण		0	39	69	53238

आधार :- जिल्हा अग्रणी बँक, (बँक ऑफ इंडिया)

तक्ता क्रमांक - 5.4  
अल्पबचत कार्यक्रमाची प्रगती

जिल्हा गडचिरोली

संदर्भ वर्ष- 2005-06  
(रुपये लाखात)

अ.क्र.	योजनेचे नाव	2005-06 अखेर अल्पबचत खातेदारांची संख्या	2004-05 मधील अल्पबचत खात्यांतील गुंतवणूक		सन 2005-06 मधील अल्पबचत खात्यांतील गुंतवणूक	
			ढोबळ	निव्वळ	ढोबळ	निव्वळ
(1)	(2)	(3)	(4)	(5)	(6)	(7)
1	टपाल बचत खाते	उना	460.78	104.78	543.15	212.91
2	पुनरावर्ती ठेवी	20895	2670.49	1369.42	3182.82	1746.04
3	समयबद्ध ठेवी	207	175.79	114.76	321.36	233.23
4	सार्वजनिक भविष्य निर्वाह निधी					
	4.1 स्टेट बँक	71	284.84	219.95	283.09	223.58
	4.2 बँक ऑफ महाराष्ट्र	--	--	--	--	--
	4.3 टपाल खाते	27	9.97	9.10	28.37	26.75
	4.4 इतर बँका	--	--	--	--	--
5	राष्ट्रीय बचत प्रमाणपत्रे	--	309.62	200.01	592.69	392.40
6	इंदिरा विश्वास पत्रे	--	--	22.23	--	(-) 27.78
7	किसान विकास पत्रे	--	696.30	455.66	1005.41	649.75
8	मासिक प्राप्ती योजना	193	291.28	289.74	434.35	394.73
9	राष्ट्रीय बचत योजना-87	--	--	--	--	--
10	राष्ट्रीय बचत योजना-92	--	--	--	--	--
11	वरीष्ठ नागरी बचत योजना	--	--	--	3.02	3.02
<b>जिल्हा एकूण</b>		<b>21313</b>	<b>4899.07</b>	<b>2785.65</b>	<b>6394.26</b>	<b>385.53</b>

आधार :- सहायक संचालक (अल्पबचत), जिल्हाधिकारी कार्यालय

तक्ता क्रमांक - 5.5

आयुर्विमा विषयक आकडेवारी

जिल्हा :- गडचिरोली

संदर्भ वर्ष - 2005-06

अ. क्र.	बाब	परिमाण	तपशील
(1)	(2)	(2)	(4)
1	आयुर्विमा महामंडळाच्या जिल्ह्यातील शाखा	संख्या	1
2	चालू विमा पॉलिसीज (मार्च 2006 अखेर)	संख्या	153525
3	मार्च अखेर व्यपगत विमा पॉलिसीज	संख्या	12456
4	नवीन व्यवसाय (2005-06)		
	4.1 उत्तरविलेली विमापत्रे	संख्या	34587
	4.2 विमा रक्कम	(रु लाख)	28556
	4.3 विमा प्रथम हप्ता रक्कम	(रु लाख)	1232.205
5	जिल्ह्यातील विमा प्रतिनिधीची संख्या		
	5.1 एकूण विमा प्रतिनिधी	संख्या	726
	5.2 एकूण पैकी ग्रामीण विमा प्रतिनिधी	संख्या	503
	5.3 एकूण पैकी महिला विमा प्रतिनिधी	संख्या	141
	5.4 एकूण महिला प्रतिनिधीपैकी ग्रामीण महिला प्रतिनिधी	संख्या	77

टीप - वरील माहिती केवळ भारतीय जीवन विमा निगम यांच्याकडील असून यात खाजगी विमा कंपन्यांचा समावेश केलेला नाही

आधार :- भारतीय जीवन विमा निगम, गडचिरोली

तक्ता क्रमांक - 6.1

जमिनीचा वापर

(क्षेत्र हेक्टरमध्ये)

हा - गडचिरोली

संदर्भ वर्ष : 1999-2000

अ.	तालुका	एकूण भौगोलिक क्षेत्र	जंगल व्याप्त क्षेत्र	शेतीला उपलब्ध नसलेले क्षेत्र			पडीत जमिनी व्यतिरिक्त लागवड न झालेली एकूण जमीन
				बिगर शेती वापराखालील जमीन	पडीत/लागवडी लायक नसलेली जमीन	एकूण (5+6)	
(1)	(2)	(3)	(4)	(5)	(6)	(7)	(8)
1	देसाईगंज	21983	6651	3562	120	3682	1846
2	आरमोरी	41848	11833	2998	2826	5824	4406
3	कुरुखेडा	68227	21846	16985	145	17130	15180
4	कोरची	54739	33981	1147	1757	2904	2490
5	धानोरा	107912	66677	3743	917	4660	13127
6	गडचिरोली	58648	20789	5579	202	5781	11008
7	चामोर्शी	80596	24021	2460	8690	11150	9863
8	मुलचैरा	21726	11136	1875	285	2160	1336
9	एटापल्ली	175750	144221	9073	47	9120	8767
10	भामरागड	64336	52940	4922	24	4946	1032
11	अहेरी	91899	66475	2449	2647	5096	3709
12	सिर्गोचा	37929	6478	9102	92	9194	3979
	आरक्षित जंगल	665961	665961	--	--	--	--
	जिल्हा एकूण	1491554	1133009	63895	17752	81647	76743

तक्ता क्रमांक - 6.1

जमिनीचा वापर  
(क्षेत्र हेक्टरमध्ये)

जिल्हा - गडचिरोली

संदर्भ वर्ष : 1999-2000

अ. क्र.	तालुका	पडीत जमीन			निव्वळ क्षेत्र	एकापेक्षा अधिक (दुसोटा क्षेत्र)	लागवडी खालील एकूण क्षेत्र (12+13)	लागवडी- लायक क्षेत्र (8+14)
		चालू पड	इतर पड	एकूण पड (4+10)				
(1)	(2)	(9)	(10)	(11)	(12)	(13)	(14)	(15)
1	देसाईगंज	721	1230	1951	7853	8120	15973	17819
2	आरमोरी	823	586	1409	18376	4329	22705	27111
3	कुखेडा	675	877	1552	12519	8035	20554	35734
4	कोरची	2291	2340	4631	10668	4323	14991	17481
5	धानोरा	2189	2694	4883	18565	3002	21567	34694
6	गडचिरोली	1520	1705	3225	17845	2983	20828	31836
7	चामोर्शी	3209	2966	6175	29387	1781	31168	41031
8	मुलचेरा	1983	2088	4071	3023	1320	4343	5679
9	एटापल्ली	690	677	1367	12275	5439	17714	26481
10	भामरागड	210	488	698	4720	3239	7959	8991
11	अहेरी	981	1300	2281	14338	2373	16711	20420
12	सिरोचा	1465	1773	3238	15040	3210	18250	22229
	आरक्षित जंगल	--	--	--	--	--	--	--
	जिल्हा एकूण	16757	18724	35481	164609	48154	212763	289506

आधार- कृषि आयुक्तालय, पुणे

तक्ता क्रमांक - 6.2  
निम्ननिराळया पिकाखालील क्षेत्र

जिल्हा - गडचिरोली

संदर्भ वर्ष : 1999-2000

(क्षेत्र हेक्टर)

अ. क्र.	तालुका	तांदूळ	गहू	खरीप ज्वारी	रब्बी ज्वारी	एकूण ज्वारी	बाजरी	मका
(1)	(2)	(3)	(4)	(5)	(6)	(7)	(8)	(9)
1	देसाईगंज	12152	302	--	313	313	--	--
2	आरमोरी	17046	267	--	342	342	--	1
3	कु रखेडा	15510	27	--	--	0	--	6
4	कोरची	9035	4	--	--	0	--	--
5	धानोरा	17779	20	--	11	11	--	40
6	गडचिरोली	15092	198	--	997	997	--	4
7	चामोशी	20966	202	--	1807	1807	--	237
8	मुलचेरा	3291	--	--	195	195	--	74
9	एटापल्ली	16136	--	--	10	10	--	437
10	भामरागड	6913	--	--	8	8	--	219
11	अहेरी	8418	--	--	4830	4830	--	1027
12	सिरोंचा	7672	--	--	4940	4940	--	1695
जिल्हा एकूण		149980	1020	0	13453	13453	0	3740



तक्ता क्रमांक - 6.2  
निरनिराळ्या पिकाखालील क्षेत्र

जिल्हा - गडचिरोली

संदर्भ वर्ष : 1999-2000  
(क्षेत्र हेक्टर)

अ. क्र.	तालुका	वरी	नाचणी	राळा	सावा	भादली	इतर तृण धान्ये	एकूण तृण धान्ये
(1)	(2)	(10)	(11)	(12)	(13)	(14)	(15)	(16)
1	देसाईगंज	--	--	--	--	--	30	12797
2	आरमोरी	--	--	--	--	--	20	17676
3	कु खेडा	--	--	--	--	--	--	15543
4	कोरची	--	--	--	--	--	521	9530
5	धानोरा	--	--	--	--	50	164	18064
6	गडचिरोली	--	--	--	--	--	--	16291
7	चामोशी	--	--	--	--	--	15	23227
8	मुलचेरा	--	--	--	--	--	--	3560
9	एटापल्ली	--	--	--	--	--	--	16583
10	भामरागड	--	--	--	--	--	--	7140
11	अहेरी	--	--	--	--	--	--	14275
12	सिरोंचा	--	--	--	--	--	--	14307
जिल्हा एकूण		0	0	0	0	50	750	168993

तक्ता क्रमांक - 6.2  
निरनिराळ्या पिकाखालील क्षेत्र

जिल्हा - गडचिरोली

संदर्भ वर्ष : 1999-2000

(क्षेत्र हेक्टर)

अ. क्र.	तालुका	हरभरा	तूर	मूग	उडीद	कुळीथ	मठ	वाल
(1)	(2)	(17)	(18)	(19)	(20)	(21)	(22)	(23)
1	देसाईगंज	289	128	123	263	142	6	2
2	आरमोरी	725	248	826	824	264	7	3
3	कु र्खोडा	579	104	122	320	425	54	1
4	कोरची	31	--	23	264	922	--	52
5	धानोरा	309	50	121	247	790	9	15
6	गडचिरोली	448	306	576	429	295	--	5
7	चामोर्शी	483	1011	546	372	402	12	10
8	मुलचेरा	29	106	47	2	13	9	45
9	एटापल्ली	7	--	110	84	173	10	20
10	भामरागड	--	--	28	2	99	10	15
11	अहेरी	89	255	386	24	104	10	234
12	सिरोंचा	706	57	758	26	382	--	170
जिल्हा एकूण		3695	2265	3666	2857	4011	127	572

तक्ता क्रमांक - 6.2  
निरनिराळ्या पिकाखालील क्षेत्र

जिल्हा • गडचिरोली

संदर्भ वर्ष : 1999-2000

(क्षेत्र हेक्टर)

अ. क्र.	तालुका	वाटाणा	इतर कडधान्ये	एकूण कडधान्ये	एकूण अन्नधान्ये	ऊस	मिरची	इतर मसाल्याचे पदार्थ
(1)	(2)	(24)	(25)	(26)	(27)	(28)	(29)	(30)
1	देसाईगंज	23	1007	1983	14780	--	211	115
2	आरमोरी	9	1085	3991	21667	--	193	25
3	कु र्खेडा	3	489	2097	17640	--	454	30
4	कोरची	2	34	1328	10858	--	91	5
5	धानोरा	9	319	1869	19933	--	287	35
6	गडचिरोली	5	1682	3746	20037	--	129	39
7	चामोर्शी	9	1976	4821	28048	--	395	34
8	मुलचेरा	8	36	295	3855	--	23	--
9	एटापल्ली	5	44	453	17036	--	76	--
10	भामरागड	10	42	206	7346	--	9	--
11	अहेरी	4	238	1344	15619	--	48	26
12	सिरोंचा	7	119	2225	16532	--	214	6
जिल्हा एकूण		94	7071	24358	193351	0	2130	315

तक्ता क्रमांक - 6.2  
निरनिराळ्या पिकाखालील क्षेत्र

जिल्हा - गडचिरोली

संदर्भ वर्ष : 1999-2000

(क्षेत्र हेक्टर)

अ. क्र.	तालुका	एकूण मसाल्याचे पदार्थ	आंबा	काजू	इतर फळे	भाजीपाला	कांदे	टोमॅटो
(1)	(2)	(31)	(32)	(33)	(34)	(35)	(36)	(37)
1	देसाईगंज	326	54	--	1	78	--	21
2	आरमोरी	218	27	--	8	92	--	34
3	कु र्खेडा	484	--	--	1	91	--	13
4	कोरची	96	3	--	1	19	--	3
5	धानोरा	322	16	--	5	48	--	17
6	गडचिरोली	168	15	--	5	99	--	38
7	चामोर्शी	429	42	--	1	145	--	61
8	मुलचेरा	23	--	--	--	8	--	2
9	एटापल्ली	76	18	1	--	21	--	4
10	भामरागड	9	5	--	--	5	--	1
11	अहेरी	74	2	--	--	42	--	22
12	सिरोंचा	220	132	3	5	23	--	7
जिल्हा एकूण		2445	314	4	27	671	0	223

तक्ता क्रमांक - 6.2  
निरनिराळ्या पिकाखालील क्षेत्र

जिल्हा - गडचिरोली

संदर्भ वर्ष : 1999-2000

(क्षेत्र हेक्टर)

अ. क्र.	तालुका	एकूण भाजीपाला	संकीर्ण खाद्य पिके	एकूण खाद्य पिके	कापूस	अंबाडी	इतर तंतू पिके
(1)	(2)	(38)	(39)	(40)	(41)	(42)	(43)
1	देसाईगंज	99	--	15260	--	14	3
2	आरमोरी	126	--	22046	--	22	5
3	कु र्खेडा	104	--	18229	--	1	--
4	कोरची	22	--	10980	--	--	--
5	धानोरा	65	--	20341	--	22	1
6	गडचिरोली	137	2	20364	--	1	7
7	चामोर्शी	206	--	28726	100	30	3
8	मुलचेरा	10	--	3888	--	--	--
9	एटापल्ली	25	--	17156	--	1	--
10	भामरागड	6	--	7366	--	--	--
11	अहेरी	64	--	15759	--	--	6
12	सिरोंचा	30	--	16922	87	--	--
जिल्हा एकूण		894	2	197037	187	91	25

तक्ता क्रमांक - 6.2  
निरतिराळ्या पिकाखालील क्षेत्र

जिल्हा - राडचिरोली

संदर्भ वर्ष : 1999-2000

(क्षेत्र हेक्टर)

क्र.	तालुका	एकूण तंतू पिके	भुईमूग	तीळ	नारळ	सूर्यफूल	करडई
(1)	(2)	(44)	(45)	(46)	(47)	(48)	(49)
1	देसाईगंज	17	45	722	--	10	--
2	आरमोरी	27	33	499	--	--	--
3	कु रखेडा	1	65	1332	--	--	--
4	कोरची	0	--	205	--	--	--
5	धानोरा	23	9	1240	--	--	--
6	राडचिरोली	8	4	387	--	--	--
7	चामोशी	133	1	393	--	--	--
8	मुलचेरा	0	10	280	--	--	--
9	एटापल्ली	1	--	920	--	10	--
10	भामरागड	0	--	870	--	--	--
11	अहेरी	6	117	443	--	--	--
12	सिरोंचा	87	198	684	--	180	--
जिल्हा एकूण		303	482	7975	0	200	0

तक्ता क्रमांक - 6.2

निरनिराळ्या पिकाखालील क्षेत्र

जिल्हा - गडाचिरोली

संदर्भ वर्ष : 1999-2000

(क्षेत्र हेक्टर)

अ. क्र.	तालुका	सोयाबिन	इतर गळीत धान्ये	एकूण गळीत धान्ये	इतर औषधी व मादक पदार्थ	आयुर्वेदिक व मादक पदार्थाची पिके	एकूण औषधी व मादक पदार्थ
(1)	(2)	(50)	(51)	(52)	(53)	(54)	(55)
1	देसाईगंज	--	431	1208	--	--	0
2	आरमोरी	18	599	1149	--	--	0
3	कु रळडा	--	932	2329	--	--	0
4	कोरची	--	306	511	--	20	20
5	धानोरा	--	594	1843	--	--	0
6	गडाचिरोली	100	547	1038	--	--	0
7	चामोर्शी	1399	910	2703	--	--	0
8	मुलचेरा	74	56	420	--	20	20
9	एटापल्ली	--	4	934	--	--	0
10	भामरागड	--	--	870	--	10	10
11	अहेरी	24	444	1028	--	1	1
12	सिरोंचा	--	3	1065	--	142	142
जिल्हा एकूण		1615	4826	15098	0	193	193

तक्ता क्रमांक - 6.2

निरनिराळ्या पिकाखालील क्षेत्र

जिल्हा - गडचिरोली

संदर्भ वर्ष : 1999-2000

(क्षेत्र हेक्टर)

अ. क्र.	तालुका	एकूण चारा पिके	संकीर्ण अखाद्य पिके	एकूण अखाद्य पिके	लागवडी खालील एकूण क्षेत्र	दुसोटा क्षेत्र	लागवडी खालील निव्वळ क्षेत्र
(1)	(2)	(56)	(57)	(58)	(59)	(60)	(61)
1	देसाईगंज	198	7	1430	15973	8120	7853
2	आरमोरी	--	8	1184	22705	4329	18376
3	कु खेडा	--	10	2340	20554	8035	12519
4	कोरची	10	--	541	14991	4323	10668
5	धानोरा	--	2	1868	21567	3002	18565
6	गडचिरोली	18	--	1064	20828	2983	17845
7	चामोर्शी	--	10	2846	31168	1781	29387
8	मुलचेरा	36	15	491	4343	1320	3023
9	एटापल्ली	--	--	935	17714	5439	12275
10	भामरागड	17	14	911	7959	3239	4720
11	अहेरी	9	9	1053	16711	2373	14338
12	सिरोंचा	62	7	1363	18250	3210	15040
जिल्हा एकूण		350	82	16026	212763	48154	164609

आधार- कृषी आयुक्तालय, पुणे



तक्ता क्रमांक - 6.3

मुख्य पिकांचे दर हेक्टरी अंदाजित उत्पादन

जिल्हा - गडचिरोली

संदर्भ वर्ष : 2005-06

1] प्रति हेक्टरी उत्पादन - किलो मध्ये

2] एकूण उत्पादन -- "00" मे. टन मध्ये

अ. क्र.	पिकाचे नाव	प्रति हेक्टरी उत्पादन	एकूण उत्पादन	अ. क्र.	पिकाचे नाव	प्रति हेक्टर उत्पादन	एकूण उत्पादन
(1)	(2)	(3)	(4)	(1)	(2)	(3)	(4)
1	तांदूळ	1509	2221	17	जवस	191	6
2	गहू	785	8	18	भुईमूग	--	--
3	ज्वारी	426	23	19	मोहरी	--	--
4	बाजरी	--	--	20	तीळ	341	4
5	बाली	--	--	21	एरंडी	--	--
6	मका	3802	42	22	ऊस	--	--
7	नाचणी	--	--	23	सोयाबीन	575	18
8	इतर धान्ये	1000	1	24	कापूस	170	1
9	एकूण धान्ये	7522	2295	25	ताग	--	--
10	हरभरा	382	13	26	मेस्ता[अंबाडी]	--	--
11	तूर	787	16	27	तंबाखू	--	--
12	उडीद	382	1	28	औषधी पदार्थ	--	--
13	मूग	215	1	29	सुंठ [आले]	992	1
14	मसूर	--	--	30	मिरची [लाल]	482	10
15	इतर कडधान्ये	650	67	31	हळद	1085	6
16	एकूण कडधान्ये	2416	98	32	लासुन	6099	1017

टीप - 1) उसाचे उत्पादन ड्रेस्ड केनच्या स्वरूपात आहे.

2) बाब 26 मेस्ता: 1 गासडी = 180 कि.ग्रं.

3) कापसाचे उत्पादन "00" गाठीच्या स्वरूपात आहे. 1 गासडी = 170 कि.ग्रं.

4) उत्पादन अत्यल्प असल्यासे निरंक द्यावे.

आधार - कृषि आयुक्तालय, पुणे

तक्ता क्रमांक - 6.4

निवडक केंद्रातील पर्जन्य दिवसांची संख्या व एकूण पर्जन्य

जिल्हा - गडचिरोली

संदर्भ वर्ष :- 2005

(पर्जन्य - मि.मी.)

अ. क्र.	तालुका / केंद्र	सरासरी		वर्ष 2005 मधील (जून 05 ते सप्टेंबर 05)		सरासरीच्या तुलनेत वर्षातील पर्जन्याची टक्केवारी
		पर्जन्य दिवस (संख्या)	पर्जन्य	पर्जन्य दिवसांची संख्या	पर्जन्य	
(1)	(2)	(3)	(4)	(5)	(6)	(8)
1	देसाईगंज	उना	1296.6	56	1367.0	105.42
2	आरमोरी	उना	1234.6	56	1225.0	99.22
3	कुरुखेडा	उना	1392.7	48	2098.7	150.69
4	कोरची	उना	1392.7	54	2735.3	196.40
5	धानोरा	उना	1603.0	53	1596.0	99.56
6	गडचिरोली	उना	1474.8	48	1390.0	94.25
7	चामोर्शी	उना	1392.7	49	880.0	63.18
8	मुलचेरा	उना	1392.7	53	1432.8	102.87
9	एटापल्ली	उना	1303.6	53	1438.8	110.37
10	भामरागड	उना	1303.6	61	1988.6	152.54
11	अहेरी	उना	1320.7	55	1234.0	93.43
12	सिरोंचा	उना	1149.7	47	1085.1	94.38

आधार : मा. जिल्हाधिकारी, (शाखा- जमीन), गडचिरोली

तक्ता क्रमांक - 6.5

विविध साधनांखालील ओलिताचे क्षेत्र

जिल्हा - गडचिरोली

संदर्भ वर्ष : (1998-99)

(क्षेत्र - हेक्टर)

अ. क्र.	तालुका	ओलिताखालील क्षेत्र		ओलिता खालील निव्वळ क्षेत्र(3+4)	ओलिता खालील स्थूल क्षेत्र	एकूण लागवडी खालील स्थूल क्षेत्र	ओलिता खालील स्थूल क्षेत्राची लागवडीखालील स्थूल क्षेत्राशी टक्केवारी
		पृष्ठभागीय	विहिरी				
	(2)	(3)	(4)	(5)	(6)	(7)	(8)
1	देसाईगंज	9043	576	9619	10105	16690	60.55
2	भारमोरी	7849	477	8326	8849	23230	38.09
3	कुखेडा	2687	164	2851	3106	20569	15.10
4	कोरची	1161	72	1233	1482	11521	12.86
5	धानोरा	2111	132	2243	2610	22209	11.75
6	गडचिरोली	7481	418	7899	8540	21428	39.85
7	चामोर्शी	14600	804	15404	16302	31292	52.10
8	मुलचेरा	846	47	893	980	4379	22.38
9	एटापल्ली	1405	84	1489	1714	18071	9.47
10	भामरागड	3893	242	4135	4471	8277	54.02
11	अहेरी	1505	99	1604	1718	16812	10.22
12	सिरोंचा	2923	186	3109	3177	18285	17.37
	एकूण	55504	3301	58805	63054	212783	29.63

आधार - कृषी आयुक्तालय, पुणे.

तक्ता क्रमांक - 6.6

संदर्भ वर्ष : 1998-99

निरनिराळ्या पिकाखालील ओलिताचे क्षेत्र

(क्षेत्र - हेक्टर)

जिल्हा - गडचिरोली

अ. क्र.	तालुका	तांदूळ	गहू	खरीप ज्वारी	रब्बी ज्वारी	एकूण ज्वारी	बाजरी
(1)	(2)	(4)	(5)	(6)	(7)	(8)	(9)
1	देसाईगंज	9489	135	0	0	0	0
2	अरमोरी	8370	125	0	0	0	0
3	कु र्खेडा	2447	24	0	0	0	0
4	कोरची	1168	1	0	0	0	0
5	धानोरा	2350	5	0	0	0	0
6	गडचिरोली	8190	40	0	0	0	0
7	चामोशी	15574	80	0	0	0	0
8	मुलचेरा	927	0	0	0	0	0
9	एटापल्ली	1591	0	0	0	0	0
10	भामरागड	4432	0	0	0	0	0
11	अहेरी	1424	0	0	0	0	0
12	सिर्षोचा	2961	0	0	0	0	0
जिल्हा एकूण		58923	410	0	0	0	0

तक्ता क्रमांक - 6.6

संदर्भ वर्ष : 1998-99

निरनिराळ्या पिकाखालील ओलिताचे क्षेत्र

(क्षेत्र - हेक्टर)

जिल्हा - गडचिरोली

अ. क्र.	तालुका	मका	नाचणी	इतर तृण धान्ये	एकूण तृण धान्ये	हरभरा	तूर
(1)	(2)	(10)	(11)	(12)	(13)	(14)	(15)
1	देसाईगंज	0	0	0	9624	0	0
2	आरमोरी	0	0	0	8495	0	0
3	कु खेडा	0	0	0	2471	0	0
4	कोरची	0	0	0	1169	0	0
5	धानोरा	0	0	0	2355	0	0
6	गडचिरोली	0	0	0	8230	0	0
7	चामोर्शी	0	0	0	15654	0	0
8	मुलचेरा	0	0	0	927	0	0
9	एटापल्ली	0	0	0	1591	0	0
10	भामरागड	0	0	0	4432	0	0
11	अहेरी	0	0	0	1424	0	0
12	सिरोंचा	0	0	0	2961	0	0
जिल्हा एकूण		0	0	0	59333	0	0

तक्ता क्रमांक - 6.6

संदर्भ वर्ष : 1998-99

निरनिराळ्या पिकाखालील ओलिताचे क्षेत्र

(क्षेत्र - हेक्टर)

जिल्हा - गडचिरोली

अ. क्र.	तालुका	वाटाणा	इतर कडधान्ये	एकूण कडधान्ये	एकूण अन्नधान्ये	ऊस	एकूण मसाल्याचे पदार्थ
(1)	(2)	(16)	(17)	(18)	(19)	(20)	(21)
1	देसाईगंज	0	0	0	9624	0	326
2	आरमोरी	0	0	0	8495	2	217
3	कु खेडा	0	0	0	2471	0	484
4	कोरची	0	0	0	1169	0	250
5	धानोरा	0	0	0	2355	1	150
6	गडचिरोली	0	0	0	8230	0	167
7	चामोशी	0	0	0	15654	0	380
8	मुलचेरा	0	0	0	927	0	43
9	एटापल्ली	0	0	0	1591	0	76
10	भामरागड	0	0	0	4432	0	9
11	अहेरी	0	0	0	1424	0	102
12	सिरोंचा	0	0	0	2961	0	146
जिल्हा एकूण		0	0	0	59333	3	2350

तक्ता क्रमांक - 6.6

संदर्भ वर्ष : 1998-99

निसनिराळ्या पिकाखालील ओलिताचे क्षेत्र

(क्षेत्र - हेक्टर)

जिल्हा गडचिरोली

अ. क्र.	तालुका	एकूण फळे	एकूण भाजीपाला	संकीर्ण खाद्यपिके	एकूण खाद्यपिके	कापूस	इतर तंतू पिके
(1)	(2)	(22)	(23)	(24)	(25)	(26)	(27)
1	देसाईगंज	1	93	0	10044	18	0
2	आरमोरी	0	125	0	8839	6	0
3	कु र्खेडा	1	140	0	3096	10	0
4	कोरची	1	47	0	1467	15	0
5	धानोरा	4	65	0	2575	26	0
6	गडचिरोली	0	137	0	8534	2	0
7	चामोर्शी	4	260	0	16298	10	0
8	मुलचेरा	0	30	0	1000	15	0
9	एटापल्ली	4	25	0	1696	18	0
10	भामरागड	0	6	0	4447	24	0
11	अहेरी	0	64	0	1590	11	0
12	सिरोंचा	5	30	0	3142	14	0
जिल्हा एकूण		20	1022	0	62728	169	0

तक्ता क्रमांक - 6.6

संदर्भ वर्ष : 1998-99

निरनिराळ्या पिकाखालील ओलिताचे क्षेत्र

(क्षेत्र - हेक्टर)

जिल्हा - गडचिरोली

अ. क्र.	तालुका	एकूण तंतू पिके	भुईमूग	जवसा/सूर्यफूल	करडई	इतर गळिताची पिके	एकूण गळिताची पिके
(1)	(2)	(28)	(29)	(30)	(31)	(32)	(33)
1	देसाईगंज	18	43	0	0	0	43
2	आरमोरी	6	4	0	0	0	4
3	कु र्खेडा	10	0	0	0	0	0
4	कोरची	15	0	0	0	0	0
5	धानोरा	26	9	0	0	0	9
6	गडचिरोली	2	4	0	0	0	4
7	चामोर्शी	10	1	0	0	0	1
8	जुलचेरा	15	0	0	0	5	5
9	एटापल्ले	18	10	0	0	0	10
10	भामरागड	24	10	0	0	0	10
11	अहेरी	11	117	0	0	0	117
12	सिरोंचा	14	25	11	0	0	36
जिल्हा एकूण		69	223	11	0	5	239



तक्ता क्रमांक - 6.6

संदर्भ वर्ष : 1998-99

निरनिराळ्या पिकाखालील ओलिताचे क्षेत्र

(क्षेत्र - हेक्टर)

जिल्हा - गडचिरोली

अ. क्र.	तालुका	तंबाखू	इतर औषधी व मादक पदार्थ	एकूण औषधी व मादक पदार्थ	चा-याची पिके	संकीर्ण अखाद्य पिके	एकूण अखाद्य पिके	ओलिता-खालील एकूण क्षेत्र
(1)	(2)	(34)	(35)	(36)	(37)	(38)	(39)	(40)
1	देसाईगंज	0	0	0	0	0	61	10105
2	आरमोरी	0	0	0	0	0	10	8849
3	कु र्खेडा	0	0	0	0	0	10	3106
4	फोरची	0	0	0	0	0	15	1482
5	धानोरा	0	0	0	0	0	35	2610
6	गडचिरोली	0	0	0	0	0	6	8540
7	चामोर्शी	0	0	0	0	0	11	16309
8	मुलघेरा	0	0	0	0	0	20	1020
9	एटांपल्ली	0	0	0	0	0	28	1724
10	भामरागड	0	0	0	0	0	34	4481
11	अहेरी	0	0	0	0	0	128	1718
12	सिरोंचा	0	0	0	0	0	50	3192
जिल्हा एकूण		0	0	0	0	0	408	63136

आधार- 1) कृषि आयुक्तालय,पुणे

तक्ता क्रमांक + 6.7

सिंचन विहिरी

जिल्हा - गडचिरोली

संदर्भ वर्ष : 1998-99

अ. क्र.	तालुका	सिंचन विहिरीची एकूण संख्या	वापरात असलेल्या विहिरीवर बसविलेले		वापरात नसलेल्या सिंचन विहिरीची संख्या
			डिझेल पंप (संख्या)	विद्युत पंप (संख्या)	
(1)	(2)	(3)	(4)	(5)	(6)
1	देसाईगंज	198	70	155	47
2	आरमोरी	750	110	180	211
3	कु रखेडा	1348	323	250	110
4	कोरची	399	102	35	26
5	धानोरा	852	10	98	160
6	गडचिरोली	971	260	235	131
7	चामेशी	577	307	285	170
8	मुलचेरा	1118	17	37	12
9	एटापल्ली	437	--	16	36
10	भामरागड	193	68	2	51
11	अहेरी	182	155	60	45
12	सिरोंचा	120	--	--	67
जिल्हा एकूण		7145	1422	1353	1066

आधार - कृषि आयुक्तालय, पुणे

तक्ता क्रमांक - 6.8

कूपनलिका, हातपंप व विद्युत् पंप

जिल्हा - गडचिरोली

संदर्भ वर्ष : 2005-06

अ. क्र.	तालुका	2005-06 वर्षातील			मार्च 2006 अखेर	
		यशस्वी कूपनलिकांची संख्या	वसविलेल्या हातपंपांची संख्या	वसविलेल्या विद्युत्पंपांची संख्या	चालू असलेल्या हातपंपांची संख्या	चालू असलेल्या विद्युत्पंपांची संख्या
(1)	(2)	(3)	(4)	(5)	(6)	(7)
1	देसाईगंज	2	2	39	209	993
2	आरमोरी	31	31	33	618	1232
3	कु रखेडा	1	1	54	541	1795
4	कोरची	3	3	0	411	103
5	धनोरा	2	2	1	693	311
6	गडचिरोली	8	8	34	616	669
7	चाणेशी	17	17	44	1001	605
8	मुलगा	9	9	19	341	97
9	एटापल्ले	3	3	4	564	56
10	भामरागड	3	3	0	283	1
11	अहेरी	18	18	25	570	291
12	पिरांचा	0	0	50	320	1550
जिल्हा एकूण		97	97	303	6167	7703

आधार - 1) वरिष्ठ भूज्ञानिक, भूजल सर्वेक्षण यंत्रणा, गडचिरोली

2) अधीक्षक अभियंता, म. रा. विज वितरण कंपनी, गडचिरोली

तक्ता क्रमांक - 6.9  
लघुपाटबंधा-यांची कामे

जिल्हा - गडचिरोली

संदर्भ वर्ष 2004-05

अ. क्र.	बाब/ तालुका	देसाईगंज	आरमोरी	कुरखेडा	कोरची	धानोरा	गडचिरोली	
(1)	(2)	(3)	(4)	(5)	(6)	(7)	(8)	
1	संदर्भ वर्षात पूर्ण झालेल्या कामांची संख्या	जिल्हा परिषद	--	3	--	--	--	
		राज्य	--	--	--	--	--	
		सहकारी	--	--	--	--	--	
		एकूण	0	3	0	0	0	
2	मार्च 2005 अखेर पूर्ण कामांची संख्या	जिल्हा परिषद	303	287	294	52	301	390
		राज्य	1	2	4	0	1	6
		सहकारी	--	--	--	--	--	--
		एकूण	304	289	298	52	302	396
3	मार्च 2005 अखेर वापरात असलेल्या कामांची संख्या	जिल्हा परिषद	303	287	294	52	301	390
		राज्य	1	2	4	0	1	6
		सहकारी	--	--	--	--	--	--
		एकूण	304	289	298	52	302	396
4	वापरात असलेल्या कामांचे लाभक्षेत्र (हेक्टर)	जिल्हा परिषद	3817	4040	4172	1000	3609	6570
		राज्य	231	490	1266	0	297	1115
		सहकारी	--	--	--	--	--	--
		एकूण	4048	4530	5438	1000	3906	7685
5	वापरात असलेल्या कामांखालील निव्वळ ओलित क्षेत्र (हेक्टर)	जिल्हा परिषद	3817	4040	4172	1000	3609	6570
		राज्य	156	341	959	0	283	734
		सहकारी	--	--	--	--	--	--
		एकूण	3973	4381	5131	1000	3892	7304

टिप : वरील माहितीमध्ये विहीरीखालील सिंचनक्षेत्राचा समावेश नाही.

तक्ता क्रमांक - 6.9  
लघुपाटबंधा-यांची कामे

जिल्हा - गडचिरोली

संदर्भ वर्ष 2004-05

अ. क्र.	बाब/ तालुका	चामोशी	मुलचैरा	एटापल्ली	भायरागड	अहेरी	सिरांचा	एकूण जिल्हा	
(1)	(2)	(9)	(10)	(11)	(12)	(13)	(14)	(15)	
1	संदर्भ वर्षात पूर्ण झालेल्या कामांची संख्या	जिल्हा परिषद	--	--	--	--	--	3	
		राज्य	--	--	--	--	--	--	
		सहकारी	--	--	--	--	--	--	
		एकूण	0	0	0	0	0	0	3
2	मार्च 2005 अखेर पूर्ण कामांची संख्या	जिल्हा परिषद	208	23	28	8	70	173	2137
		राज्य	5	1	0	0	2	3	25
		सहकारी	--	--	--	--	--	--	0
		एकूण	213	24	28	8	72	176	2162
3	मार्च 2005 अखेर वापरात असलेल्या कामांची संख्या	जिल्हा परिषद	208	23	28	8	70	173	2137
		राज्य	5	1	0	0	2	3	25
		सहकारी	--	--	--	--	--	--	0
		एकूण	213	24	28	8	72	176	2162
4	वापरात असलेल्या कामांचे लाभक्षेत्र (हेक्टर)	जिल्हा परिषद	3750	518	382	62	1102	2737	31759
		राज्य	2175	344	0	0	737	762	7417
		सहकारी	--	--	--	--	--	--	0
		एकूण	5925	862	382	62	1839	3499	39176
5	वापरात असलेल्या कामांखालील निव्वळ ओरिजिनल क्षेत्र (हेक्टर)	जिल्हा परिषद	3750	518	382	62	1102	2737	31759
		राज्य	1704	316	0	0	517	410	5420
		सहकारी	--	--	--	--	--	--	0
		एकूण	5454	834	382	62	1619	3147	37179

टप : वरील माहितीमध्ये विहीरीखाली

- आधार-1) कार्यकारी अभियंता, पाटबंधारे विभाग, गडचिरोली  
2) कार्यकारी अभियंता, लघुपाटबंधारे विभाग, गडचिरोली,  
3) लघु पाटबंधारे ( सिंचाई), जिल्हा परिषद, गडचिरोली

तक्ता क्रमांक - 6.10

मोठे व मध्यम पाटबंधारे प्रकल्प

जिल्हा - गडचिरोली

संदर्भ वर्ष : 2005-06

अ. क्र.	बाब	मोठे प्रकल्प	
		इटियाडोह	तुलतुली
(1)	(2)	(3)	(4)
1	प्रकल्प ज्या तालुक्यात आहे त्या तालुक्याचे नाव	गोठणगांव, जि- भंडारा	तुलतुली, तालुका- आरमोरी
2	अ) काम पूर्ण झाल्याचे वर्ष	1978-79	वनजमीन अभावी काम 1983 पासून बंद आहे.
	ब) अपूर्ण असल्यास काम पूर्ण होण्याचे अपेक्षित वर्ष	--	निश्चित सांगता येत नाही.
	क) प्रकल्पाचा अंदाजे खर्च रु. ल. मत्त	805.00	16940.00
	धरणा		
3	धरणाची डेजी (मी)		
	अ) मंजूर झालेली	29.87	21.59
	ब) पूर्ण झालेली	29.87	काम बंद आहे.
4	कालवा	उजवा/डावा	उजवा/डावा
	अ) मंजूर झालेली लांबी (किमी)	117	56
	ब) पूर्ण झालेली लांबी (किमी)	117	काम बंद आहे.
5	कमाल क्षमता (द.ल.घ.मी.)	288.83	222.05
6	31.03.2005 रोजी प्रत्यक्ष साठा (द.ल.घ.मी.)	250.41	00
7	एकूण लाभक्षेत्र (हेक्टर)	60730	34921
8	लाभक्षेत्राखालील लागवडी लायक क्षेत्र (हेक्टर)	39516	27015
9	प्रकल्प पूर्ण झाल्यावर ओलिताखाली येणारे क्षेत्र (हेक्टर)	26316	23000
10	2005-06 मधील ओलिताखालील क्षेत्र (हेक्टर)		
	बारमाही	00	00
	हंगामी	8098	00

पुढे चालू---

तक्ता क्रमांक - 6.10

मोठे व मध्यम पाटबंधारे प्रकल्प

जिल्हा - गडचिरोली

संदर्भ वर्ष : 2005-06

अ. क्र.	बाब	मोठा	मध्यम प्रकल्प	
		दिना	कारवाफा	चेत्रा
(1)	(2)	(5)	(6)	(7)
1	प्रकल्प ज्या तालुक्यात आहे त्या तालुक्याचे नाव	रेगडीजवळ ता- चामोशी	मक्केपल्ली ता-धानोरा	मुकडी मुलवेरा ता- मुलवेरा
2	अ) काम पूर्ण झाल्याचे वर्ष	1974	वनजमीन अभावी 1983 पासून काम बंद आहे.	वनजमीन अभावी 1983 पासून काम बंद आहे.
	ब) अपूर्ण असल्यास काम पूर्ण होण्याचे अपेक्षित वर्ष	00	निश्चित सांगता येत नाही.	निश्चित सांगता येत नाही.
	क) प्रकल्पाचा अंदाजे खर्च रु. लाखात	525.00	2775.00	1740.00
धरण				
3	धरणाची उंची (मी)			
	अ) मंजूर झालेली	21.42	25.495	21.70
	ब) पूर्ण झालेली	21.42	काम बंद आहे.	10.00 काम बंद
4	कालवा	उजवा/ डावा	उजवा/डावा	उजवा/डावा
	अ) मंजूर झालेली लांबी (किमी)	56.23	35	14
	ब) पूर्ण झालेली लांबी (किमी)	56.23	काम बंद आहे.	काम बंद आहे.
5	कमाल क्षमता (द.ल.घ.मी.)	63.94	32.565	14.79
6	31.03.2006 रोजी प्रत्यक्ष साठा (द.ल.घ.मी.)	22.31	00	00
7	एकूण लाभक्षेत्र (हेक्टर)	31396	13962	6590
8	लाभक्षेत्राखालील लागवडी लायक क्षेत्र (हेक्टर)	12493	8084	2630
9	प्रकल्प पूर्ण झाल्यावर ओलिताखाली येणारे क्षेत्र (हेक्टर)	11356	4725	2230
10	2005-06 मधील ओलिताखालील क्षेत्र (हेक्टर)	बारमाही	00	00
		हंगामी	11062	00

पुढे चालू -

तक्ता क्रमांक - 6.10  
मोठे व मध्यम पाटबंधारे प्रकल्प

जिल्हा - गडचिरोली

संदर्भ वर्ष : 2005-06

अ. क्र.	बाब	मध्यम प्रकल्प	
		पोहार	खोब्रागडी
(1)	(2)	(8)	(9)
1	प्रकल्प ज्या तालुक्यात आहे त्या तालुक्याचे नाव	तोहेगांव ता- गडचिरोली	खोब्रागडी ता- कोरची
2	अ) काम पूर्ण झाल्याचे वर्ष	वनजमीन अभावी काम बंद आहे.	वनजमीन अभावी काम बंद आहे.
	ब) अपूर्ण असल्यास काम पूर्ण होण्याचे अपेक्षित वर्ष	निश्चित सांगता येत नाही.	निश्चित सांगता येत नाही.
	क) प्रकल्पाचा अंदाजे खर्च रु. लाखात	5833.12	4821.23
धरण			
3	धरणाची उंची (मी)		
	अ) मंजूर झालेली	21.205	28.76
	ब) पूर्ण झालेली	काम बंद आहे.	काम बंद आहे.
4	कालषा	उजवा/डावा	उजवा/डावा
	अ) मंजूर झालेली लांबी (किमी)	55.50	30
	ब) पूर्ण झालेली लांबी (किमी)	काम बंद आहे.	काम बंद आहे.
5	कमाल क्षमता (द.ल.घ.मी.)	62.202	49.68
6	31.03.2006 रोजी रत्यक्ष साठा (द.ल.घ.मी.)	00	00
7	एकूण लाभक्षेत्र (हेक्टर)	20442	23023
8	लाभक्षेत्राखालील लागवडी लायक क्षेत्र (हेक्टर)	7288	8220
9	प्रकल्प पूर्ण झाल्यावर ओलिताखाली येणारे क्षेत्र (हेक्टर)	9738	7200
10	2005-06 मधील ओलिताखालील क्षेत्र (हेक्टर)		
	बारमाही	00	00
	हंगाणी	00	00

- आधार-1) उपविभागीय अधिकारी, इटियाडोह सिचाई व्यवस्थापक, देसाईगंज  
2) कार्यकारी अभियंता, पाटबंधारे विभाग, गडचिरोली  
3) कार्यकारी अभियंता, चंद्रपूर मध्यम प्रकल्प विभाग क्रमांक 1, चंद्रपूर



तक्ता क्रमांक - 6.11

वहती धारणेचा प्रकार आणि क्षेत्रफळ गटानुसार वर्गीकरण

जिल्हा - गडचिरोली

संदर्भ वर्ष - 1990-91

अ. क्र.	बाब	क्षेत्रफळ गट हेक्टर (आकार वर्ग)							एकूण	
		0.0 ते 0.5	0.5 ते 1.0	1.0 ते 2.0	2.0 ते 5.0	5.0 ते 10.0	10.0 ते 20.0	20.0 व अधिक		
2	(2)	(3)	(4)	(5)	(6)	(7)	(8)	(9)	(10)	
1	वैयक्तिक धारण	संख्या	13978	17297	27969	25503	5105	921	72	90845
	क्षेत्रफळ	3705	13049	40524	74814	34000	11533	2118	179743	
2	संयुक्त धारण	संख्या	1860	3299	5155	5322	1771	477	69	17953
	क्षेत्रफळ	563	2487	7450	16699	12012	6237	2000	47448	
3	संस्था धारण	संख्या	17	22	16	11	10	1	2	79
	क्षेत्रफळ	4	17	21	35	76	10	97	260	
4	एकूण धारण	संख्या	15855	20618	33140	30836	6886	1399	143	108877
	क्षेत्रफळ	4272	15553	47995	91548	46088	17780	4215	227451	
5	पूर्णपणे ओलिता खालील	संख्या	2299	2001	2379	1073	188	16	0	7956
	क्षेत्रफळ	688	1399	3120	2722	940	172	0	9041	
6	पूर्णपणे जिराईत धारण	संख्या	12360	16789	26242	24042	4893	936	121	85383
	क्षेत्रफळ	3107	12159	35532	63933	29095	9429	3051	156306	
7	अंशतः ओलिता खालील धारण क्षेत्र	संख्या	644	1597	4271	5451	1803	447	21	14234
	क्षेत्रफळ	222	1213	6075	15991	10613	5036	644	39794	
	ओलिताखालील	166	811	3288	6474	3480	1354	151	15724	
8	एकूण पिका खालील क्षेत्र	ओलिताखालील	854	2210	6408	9196	4420	1526	151	24765
	जिराईत	3107	12159	35532	63933	29095	9429	3051	156306	
	एकूण	3961	14369	41940	73129	33515	10955	3202	181071	

आधार - कृषि गणना -1990-91 मध्ये घेतलेल्या कृषि गणनेतील सांख्यिकी तक्ते

तक्ता क्रमांक - 6.12  
कृषि अवजारे

जिल्हा - गडचिरोली

संदर्भ वर्ष : 2003  
(परिमाण - संख्या)

अ. क्र.	तालुका	नागरांची संख्या		बैल गाडयांची संख्या	उसाचे चरक		ओलितासाठी		ट्रॅक्टर संख्या
		लाकडी	लोखंडी		शक्तीवर चालणारे	बैल मदतीने चालणारे	तेलावर चालणारे पंप	विद्युत् पंप	
(1)	(2)	(3)	(4)	(5)	(6)	(7)	(8)	(9)	(10)
1	देसाईगंज	2778	122	945	--	--	185	437	161
2	आस्मोरी	8574	401	3411	--	--	268	207	55
3	कु र्खेडा	9076	40	3109	--	--	745	919	141
4	कोरची	5251	4	1235	--	--	190	96	21
5	धानोरा	11227	135	3897	--	1	969	83	49
6	गडचिरोली	11323	137	5561	--	18	620	198	64
7	चामोर्शी	21986	194	11106	--	16	1262	336	56
8	मुलचेरा	6275	2	2520	--	--	749	129	13
9	एटापल्ली	18201	1391	5387	--	--	2019	73	6
10	भामरागड	4134	1	2507	--	--	488	--	9
11	अहेरी	9781	341	6999	--	--	722	61	10
12	सिरोंचा	6692	36	5282	--	--	159	303	0
जिल्हा एकुण		115298	2804	51959	0	35	8376	2842	585

आधार - पशु गणना 2003

तक्ता क्रमांक - 6.13

पशुधन

जिल्हा - गडचिरोली

संदर्भ वर्ष : 2003

अ. क्र.	तालुका	विदेशी /संकरित गाई व बैल				
		अडीच वर्षावरील बैल				
		केवळ पैदाशी- करिता ठेवलेले वळू	पैदाशी व कामा करिता उपयोगात आणलेले	केवळ कामा- करिता उपयोगात आणलेले	पैदाशीसाठी अथवा कामासाठी उपयोगात न आणलेले	एकूण 3 ते 6
(1)	(2)	(3)	(4)	(5)	(6)	(7)
1	देसाईगंज	14	47	89	31	181
2	आरमोरी	12	11	51	7	81
3	कुरखेडा	1	4	136	21	162
4	कोरची	0	0	0	0	0
5	धानोरा	1	3	20	2	26
6	गडचिरोली	6	7	65	1	79
7	चामोशी	9	13	80	4	106
8	गुलचेरा	2	1	18	0	21
9	एटापल्ली	4	5	1	1	11
10	भाण्णरागड	0	1	1	0	2
11	अहेरी	0	0	2	0	2
12	सिरोंचा	4	0	2	0	6
जिल्हा एकूण		53	92	465	67	677

तक्ता क्रमांक - 6.13

पशुधन

जिल्हा - गडचिरोली

संदर्भ वर्ष : 2003

अ. क्र.	तालुका	विदेशी/संकरित गाई व बैल					
		अडीच वर्षावरील गाई				विदेशी संकरित अडीच वर्षा पर्यंतची वासरें	एकूण विदेशी संकरित गाई व बैल
		दुभत्या	एकदाही न व्यायलेल्या व आटलेल्या	इतर	एकूण (8+9+10)		
(1)	(2)	(8)	(9)	(10)	(11)	(12)	(13)
1	देसाईगंज	152	149	5	306	447	934
2	आरमोरी	85	103	13	201	188	470
3	कुरखेडा	104	109	30	243	325	730
4	कोरची	1	6	0	7	65	72
5	धानोरा	47	49	4	100	127	253
6	गडचिरोली	77	115	1	193	297	569
7	चामोशी	131	105	5	241	540	887
8	मुलचेरा	12	24	0	36	114	171
9	एटापल्ली	21	7	0	28	37	76
10	भामरागड	2	11	14	27	26	55
11	अहेंरी	3	2	0	5	23	30
12	सिरोंचा	4	0	0	4	1	11
जिल्हा एकूण		639	680	72	1391	2190	4258

तक्ता क्रमांक - 6.13

पशुधन

जिल्हा - गडचिरोली

संदर्भ वर्ष : 2003

अ. क्र.	तालुका	देशी गाई व बैल						
		तीन वर्षावरील बैल					तीन वर्षावरील गाई	
		केवळ पैदाशी करिता ठेवलेले वळू	पैदाशी व कामा करिता उपयोगात आणलेले	केवळ कामा करिता उपयोगात आणलेले	इतर	एकूण	दुभत्या	आटलेल्या व एकदाही न व्याय-लेल्या
(1)	(2)	(14)	(15)	(16)	(17)	(18)	(19)	(20)
1	देसाईगंज	467	263	10475	33	11238	1871	3074
2	आरमोरी	561	875	16684	174	18294	2944	5912
3	कुरुखेडा	155	82	18785	346	19368	5958	6010
4	कोरची	110	645	8568	27	9350	3484	3608
5	धानोरा	1691	1083	19673	567	23014	5315	9684
6	गडचिरोली	889	1519	21358	267	24033	5558	7050
7	चामोर्शी	1483	1942	41583	421	45429	8987	10595
8	मूलचेरा	226	454	12577	150	13407	5334	5610
9	एटापल्ली	2540	5751	22736	1013	32040	10328	13578
10	भामरागड	132	1307	9440	946	11825	3666	4844
11	अहेरी	2025	7889	19638	1037	30589	9542	11650
12	सिरोंचा	1662	3747	14416	626	20451	7097	6927
जिल्हा एकूण		11941	25557	215933	5607	259038	70084	88542

तक्ता क्रमांक - 6.13

पशुधन

जिल्हा - गडचिरोली

संदर्भ वर्ष : 2003

अ. क्र.	तालुका	देशी गाई व बैल				विदेशी/ संकरित व देशी एकूण गाई व बैल (13+24)
		तीन वर्षावरील गाई		तीन वर्ष व त्या खालील देशी वासरे	एकूण देशी गाई व बैल (18+22+23)	
		इतर	एकूण गाई			
(1)	(2)	(21)	(22)	(23)	(24)	(25)
1	देसाईगंज	4	4949	6190	22377	23311
2	आरमोरी	180	9036	10526	37856	38326
3	कुरुखेडा	261	12229	13953	45550	46280
4	कोरची	0	7092	7732	24174	24246
5	धानोरा	548	15547	15745	54306	54559
6	गडचिरोली	308	12916	14871	51820	52389
7	चामोर्शी	641	20223	26781	92433	93320
8	मुलचेरा	40	10984	12233	36624	36795
9	एटापल्ली	429	24335	24116	80491	80567
10	भामरागड	74	8584	10563	30972	31027
11	अहेरी	341	21533	26761	78883	78913
12	सिरोंचा	356	14380	16826	51657	51668
जिल्हा एकूण		3182	161808	186297	607143	611401

तक्ता क्रमांक - 6.13

पशुधन

जिल्हा - गडचिरोली

संदर्भ वर्ष : 2003

अ. क्र.	तालुका	म्हशी व रेडे						
		तीन वर्षावरील रेडे					तीन वर्षावरील म्हशी	
		केवळ पैदाशी साठी ठेवलेले	पैदाशीसाठी व कामासाठी ठेवलेले	फक्त कामा साठी ठेवलेले	इतर	एकूण	दुभत्या	आटलेल्या व एकदाही न व्यायलेल्या
(1)	(2)	(26)	(27)	(28)	(29)	(30)	(31)	(32)
1	देसाईगंज	45	57	128	30	260	963	1084
2	आरमोरी	70	94	1033	15	1212	678	796
3	कु रखेडा	47	35	2798	26	2906	716	638
4	कोरची	2	218	2576	2	2798	276	204
5	धानोरा	452	401	6080	170	7103	376	475
6	गडचिरोली	185	72	535	15	807	1612	2146
7	चामोर्शी	324	257	1637	73	2291	2746	2510
8	मुलचेरा	35	105	2199	16	2355	448	206
9	एटापल्ली	723	4450	14154	427	19754	494	231
10	भामरागड	11	90	7307	360	7768	133	91
11	अहेरी	365	640	2651	139	3795	1800	1205
12	सिरोंचा	408	203	284	173	1068	3533	1537
जिल्हा एकूण		2667	6622	41382	1446	52117	13775	11123

तक्ता क्रमांक - 6.13

पशुधन

जिल्हा - गडचिरोली

संदर्भ वर्ष : 2003

अ. क्र.	तालुका	म्हशी व रेडे				एकूण गोजातीय	मेढया
		तीन वर्षावरील म्हशी		रेडके तीन वर्षे व त्या खालील व म्हशी	एकूण म्हशी व रेडे (30+34+35)		
		इतर	एकूण				
(1)	(2)	(33)	(34)	(35)	(36)	(37)	(38)
1	देसाईगंज	12	2059	1676	3995	27306	290
2	आरमोरी	61	1535	1448	4195	42521	0
3	कुरुखेडा	45	1399	1720	6025	52305	0
4	कोरची	0	480	582	3860	28106	37
5	धानोरा	32	883	1026	9012	63571	44
6	गडचिरोली	93	3851	3463	8121	60510	432
7	चामोशी	157	5413	6422	14126	107446	9673
8	मुलचेरा	0	654	754	3763	40558	151
9	एटापल्ली	0	725	1667	22146	102713	0
10	भामरागड	0	224	974	8966	39993	0
11	अहेरी	33	3038	3129	9962	88875	397
12	सिर्गोचा	159	5229	5540	11837	63505	2093
जिल्हा एकूण		592	25490	28401	106008	717409	13117



तक्ता क्रमांक - 6.13

पशुधन

जिल्हा - गडचिरोली

संदर्भ वर्ष : 2003

अ. क्र.	तालुका	बक-या	घोडे व शिगरे	इतर पशुधन	एकूण पशुधन	एकूण कॉबड्या	एकूण कुक्कुट पक्षी
(1)	(2)	(39)	(40)	(41)	(42)	(43)	(44)
1	देसाईगंज	8214	0	280	36090	21794	22246
2	आरमोरी	9923	0	479	52923	31822	32799
3	कुरुखेडा	11677	0	586	64568	44270	44591
4	कोरची	5335	3	3461	35942	18250	18421
5	धानोरा	22012	0	10147	95774	52280	52841
6	गडचिरोली	11595	5	134	72676	55293	55619
7	चामोर्शी	25646	0	559	143324	126422	127453
8	मुलचेरा	9422	0	1144	51275	46270	48859
9	एटापल्ली	40876	0	22110	165699	83705	84038
10	भामरागड	16040	0	8286	64319	26977	28741
11	अहेरी	33252	0	2912	125436	65405	65712
12	सिर्रोत्रा	16391	0	1149	83038	48966	49025
जिल्हा एकूण		210383	8	51147	992064	621454	630345

आधार - पशुगणना - 2003

तक्ता क्रमांक - 6.14

पशुवैद्यकीय संस्था

जिल्हा - गडचिरोली

संदर्भ वर्ष-2005-06

अ. क्र.	तालुका	पशुवैद्यकीय सर्व चिकित्सालय	पशुवैद्यकीय दवाखाने (राज्य तथा स्थानिक स्तर)	पशुवैद्यकीय प्रथमोपचार केंद्र	पशुरोग अन्वेषण प्रयोगशाळा (राज्य तथा स्थानिक स्तर)	फिरती पशुरोग नियंत्रण पथके	फिरते पशु वैद्यकीय दवाखाने
(1)	(2)	(3)	(4)	(5)	(6)	(7)	(8)
1	देसाईगंज	1	1	3	--	--	1
2	आरमोरी	1	5	4	--	--	--
3	कुरुखेडा	1	8	3	--	--	1
4	कोरची	--	5	2	--	--	--
5	धानोरा	1	12	3	--	--	1
6	गडचिरोली	1	7	3	--	1	--
7	चामोशी	1	15	5	--	--	1
8	मुलचेरा	--	4	2	--	--	--
9	एटापल्ली	--	10	5	--	--	--
10	भामरोगड	--	4	3	--	--	--
11	अहेरी	--	13	5	--	1	--
12	सिरोंचा	--	6	6	--	--	1
जिल्हा एकूण		6	90	44	0	2	5

टिप - देसाईगंज, आरमोरी, कुरुखेडा, धानोरा व चामोशी असे प्रत्येकी 1 याप्रमाणे 5 लघु पशुचिकीत्सालय स्तंभ क्रमांक 3 मध्ये दाखविलेले आहे. त्यामुळे वाढ झाल्याची दिसून येते.

तक्ता क्रमांक - 6.14  
पशुवैद्यकीय संस्था

जिल्हा - गडचिरोली

संदर्भ वर्ष-2005-06

अ. क्र.	तालुका	दक्षता पथके / तपासणी नाका	अ. क्र.		पशु पैदास क्षेत्र	सधन कुक्कुट घरे	मेष पैदास क्षेत्र	शेळी पैदास क्षेत्र	बदक पैदास केन्द्र
			कृत्रिम रेतन केंद्रे	कृत्रिम रेतन उपकेंद्रे					
(1)	(2)	(9)	(10)	(11)	(12)	(13)	(14)	(15)	(16)
1	देसाईगंज	--	--	--	1	--	--	--	1
2	आरमोरी	--	--	--	--	--	--	--	--
3	कु र्खेडा	1	--	--	--	--	--	--	--
4	कोरची	--	--	--	--	--	--	--	--
5	धानोरा	--	--	--	--	--	--	--	--
6	गडचिरोली	--	1	--	--	--	--	--	--
7	चामोशी	--	--	--	--	--	--	--	--
8	मुलचेरा	--	--	--	--	--	--	--	--
9	एटापल्ली	--	--	--	--	--	--	--	--
10	भामरागड	--	--	--	--	--	--	--	--
11	अहेरी	--	--	--	--	--	--	--	--
12	सिरोंचा	--	--	--	--	--	--	--	--
जिल्हा एकूण		1	1	0	1	0	0	0	1

टिप - देसाईगंज, उ टिप- राज्य व स्थानिक संस्था मध्ये जिल्हयात एकूण 90 पशु वैद्यकीय दवाखाने आहेत. त्या प्रत्येक स्तंभ क्रमांक 3 मध्ये दवाखान्यात कृत्रिम रेतन केन्द्राची सोय आहे. दवाखान्या पासून कृत्रिम रेतन केन्द्र स्वतंत्र समजल्या जात नाही म्हणून स्तंभ 11 मध्ये कृत्रिम रेतन केन्द्र दाखविलेले नाही.

आधार -1) जिल्हा पशुसंवर्धन उपायुक्त, गडचिरोली,  
2)जिल्हा पशुसंवर्धन अधिकारी, जि.प., गडचिरोली

तक्ता क्रमांक - 6.15

मान्यताप्राप्त पशुवध गृहे आणि त्यात कत्तल केलेल्या पशूंची संख्या

जिल्हा - गडचिरोली

संदर्भ वर्ष 2005-06

अ. क्र.	तालुका	पशुवध गृहांची संख्या	कत्तल केलेले पशू (संख्या)						
			बैल	महिष वर्गीय	मेंढ्या/मेढे	शेळ्या / बोकड	डुकरे	इतर	एकूण
1	(2)	(3)	(4)	(5)	(6)	(7)	(8)	(9)	(10)
1	देसाईगंज	1	18	--	--	--	--	--	18
2	आरमोरी	1	--	--	--	549	--	--	549
3	कु रखेडा	1	--	--	--	379	--	--	379
4	कोरची	--	--	--	--	--	--	--	--
5	धानोरा	1	--	--	--	195	--	--	195
6	गडचिरोली	1	--	--	--	2150	--	--	2150
7	चामोर्शी	--	--	--	--	--	--	--	--
8	मुलचेरा	--	--	--	--	--	--	--	--
9	एटापल्ली	--	--	--	--	--	--	--	--
10	भामरागड	--	--	--	--	--	--	--	--
11	अहेरी	1	--	--	--	--	--	--	0
12	सिरोचा	1	52	--	--	129	--	--	181
जिल्हा एकूण		7	70	0	0	3402	0	0	3472

आधार : जिल्हा पशूसंवर्धन उपायुक्त, गडचिरोली

तक्ता क्रमांक - 6.16

वनक्षेत्र

जिल्हा - गडचिरोली

संदर्भ वर्ष 2005-06

(क्षेत्र चौ. कि. मी.)

अ.क्र. (1)	विभाग (2)	राखीव (3)	संरक्षित (4)	अवर्गीकृत (5)	एकूण (6)
1	महसूल विभाग	0	0	144	144
2	वन विभाग	9415	2791	154	12360
जिल्हा एकूण		9415	2791	298	12504

आधार :- मुख्य वन संरक्षक, महाराष्ट्र राज्य, नागपूर

तक्ता क्रमांक - 6.17  
मुख्य व गौण वन उत्पादने

जिल्हा - गडचिरोली

संदर्भ वर्ष - 2005-06

अ. क्र.	वन उत्पादने	एकूण उत्पादन	विक्री केलेले एकूण उत्पादन	एकूण विक्रीचे मूल्य (मागील शिलकी उत्पादन धरून) (हजार रुपयांत)
(1)	(2)	(3)	(4)	(5)
1	इमारती लाकूड ( हजार घमी )	23039	16708	219354
2	जळाऊ लाकूड ( हजार घमी )	16119	9425	7845
3	चंदन लाकूड ( हजार घमी )	0	0	0
4	गौण वन उत्पादने			
	अ) बांबू (संख्या)	8015436	7984631	82090
	ब) गवत इत्यादी ( विंटल )	0	0	0
	क) विडी पाने ( स्टॅबॅग )	151253	151253	37630
	ड) डिक ( किलो )	99	99	2
5	इतर			
	1) आपटा पाने	--	--	--
	2) मोहाची फुले ( किलो )	1216	1216	6
	3) काजू / फळे	--	--	--
	4) हिरडा / बेहडा ( किलो )	390	390	7
	5) खाणी व खनिजे	--	--	--
	6) कारवी	--	--	--
	7) लाख ( विंटल )	--	--	--
	8) इतर ( परमिट फी, महसूल, पास फी, इतर जमा, सायवानी, बेलपाने, कडीपत्ता, जायफळ, घायपात, काटे, गुलतुरा व इतर )	524	524	2620
6	एकूण गौण उत्पादने (4+5)	--	--	122355
	जिल्हा एकूण (1+2+3+6)	--	--	349554

आधार - उपवनसंरक्षक, गडचिरोली, वडसा, (आलापल्ली, भामरागड, सिरोंचा स्थित आलापल्ली)

तक्ता क्रमांक - 6.18

भूजल मत्स्यव्यवसाय

जिल्हा - गडचिरोली

संदर्भ वर्ष - 2005-06

अ. क्र.	तालुका	नदीची लांबी (किमी)	मत्स्य व्यवसायासाठी अनुकूल क्षेत्र (तळी, सरोवरे व जलाशये)		मत्स्य व्यवसाया-खाली आणलेले एकूण क्षेत्र (हेक्टर)	भूजल मत्स्य उत्पादन (मे.टन.)	पकडलेल्या माशांची उत्पादकास मिळालेली किंमत (लाख रुपयांत)	मत्स्य व्यवसाय क्षेत्रासाठी वापरलेले मत्स्यबीज (लाखांत)	मत्स्य व्यवसाय सहकारी संस्था	
			संख्या	एकूण क्षेत्र (हेक्टर)					संख्या	सभासदांची संख्या
(1)	(2)	(3)	(4)	(5)	(6)	(7)	(8)	(9)	(10)	(11)
1	देसाईगंज	उना	212	558	543	345	103.50	23.50	13	1454
2	आरमोरी	उना	419	1394	1305	878	263.40	60.00	14	1780
3	कुखेडा	उना	367	979	589	396	118.80	27.00	10	470
4	कोरची	उना	115	187	86	57	17.10	3.80	1	51
5	धानोरा	उना	400	589	510	343	102.90	23.50	7	434
6	गडचिरोली	उना	480	915	804	541	162.30	37.29	16	2132
7	चामोर्शी	उना	175	1642	1344	907	272.10	62.00	17	1656
8	मुलचेरा	उना	38	294	211	142	42.60	9.70	6	577
9	एटापल्ली	उना	497	132	77	51	15.30	3.50	2	193
10	भामरागड	उना	118	72	37	48	14.40	3.30	2	289
11	अहेरी	उना	69	543	430	289	86.70	19.80	4	456
12	सिरोंचा	उना	36	219	124	83	24.90	5.70	1	558
जिल्हा एकूण		918	2926	7524.00	6060.00	4080	1224.00	279.09	93	10050

आधार :- जिल्हा मत्स्यव्यवसाय विकास अधिकारी, गडचिरोली

तक्ता क्रमांक - 6.19  
दुध विकास सहकारी संस्था

जिल्हा गडचिरोली

संदर्भ वर्ष -2005-06

अ. क्र.	तालुका	दुध विकास सहकारी संस्थांची संख्या	त्यांची एकूण सभासद संख्या	वर्षभरात संकलित केलेले दूध		शीत गृहांची संख्या	शीत गृहांची क्षमता (000 लिटर)
				एकूण (000 लिटर)	प्रतिदिन (सरासरी 000लिटर)		
(1)	(2)	(3)	(4)	(5)	(6)	(7)	(8)
1	देसाईगंज	13	2592	507	1.39	--	--
2	आरमोरी	17	1630	234	0.64	--	--
3	कु र्खेडा	9	546	--	--	--	--
4	कीरची	--	--	--	--	--	--
5	धानोरा	11	524	--	--	--	--
6	गडचिरोली	20	770	27	0.08	1	5
7	चामोशी	21	1145	--	--	--	--
8	मुलचेरा	6	224	12	0.03	--	--
9	एटापल्ली	4	155	--	--	--	--
10	भामरागड	--	--	--	--	--	--
11	अहेरी	10	348	--	--	1	5
12	सिरोंचा	5	157	--	--	--	--
जिल्हा एकूण		116	8091	780	2.14	2	10

आधार -- जिल्हा दुग्धशाळा विकास अधिकारी, गडचिरोली.



तक्ता क्रमांक - 7.1

विविध प्रकारच्या सहकारी संस्था

जिल्हा - गडचिरोली

संदर्भ : 31 मार्च 2006

अ.क्र.	सहकारी संस्थेचा प्रकार	संस्था
<b>1</b>	<b>कृषि पतसंस्था (एकूण)</b>	<b>260</b>
	1.1 जिल्हा मध्यवर्ती सहकारी बँका	1
	1.2 प्राथमिक कृषी सहकारी संस्था	139
	1.3 शेतकरी सेवा संस्था	-
	1.4 लॅम्प्स सहकारी संस्था (आदिवासी सहकारी संस्था)	120
	1.5 धान्य बँका	-
	1.6 इतर	-
<b>2</b>	<b>बिगर - कृषी पतसंस्था (एकूण)</b>	<b>95</b>
	2.1 नागरी बँका	2
	2.2 नागरी पतसंस्था	--
	2.3 कर्मचारी पतसंस्था	56
	2.4 इतर बिगर-कृषी पतसंस्था	37
<b>3</b>	<b>पणन संस्था (एकूण)</b>	<b>5</b>
	3.1 जिल्हा पणन संस्था	3.11 सर्वसाधारण उद्देशीय 3.12 विशेष उद्देशीय
	3.2 प्राथमिक पणन संस्था	3.21 सर्वसामान्य तालुका खरेदी विक्री संघ 3.22 विशेष पणन संस्था
	3.3 इतर पणन संस्था	-
<b>4</b>	<b>एकूण उत्पादक सहकारी संस्था</b>	<b>328</b>
	4.1 साखर कारखाने	--
	4.2 इतर शेती प्रक्रिया संस्था	5
	4.3 विणकर संस्था	-
	4.4 विणकर संस्था (हातमाग)	-
	4.5 औद्योगिक वसाहती (संस्था)	-
	4.6 इतर औद्योगिक संस्था	21
	4.7 दुग्ध व्यवसाय संस्था	116
	4.8 मत्स्यव्यवसाय संस्था	93
	4.9 सहकारी सूत गिरण्या	-
	4.10 उपसा जलसिंचन संस्था	82
	4.11 इतर उत्पादक संस्था	11
<b>5</b>	<b>सामाजिक सेवा सहकारी संस्था</b>	<b>153</b>
	5.1 ग्राहक भांडारे	3
	5.2 गृहनिर्माण संस्था	27
	5.3 कामगार कंत्राटदार संस्था	15
	5.4 इतर सहकारी संस्था	108
	एकूण संस्था (1 ते 3)	841

आधार :- जिल्हा उपनिबंधक, सहकारी संस्था, गडचिरोली

तक्ता क्रमांक - 7.2  
सहकारी संस्थांची वित्तीय स्थिती

जिल्हा - गडचिरोली

संदर्भ : 31 मार्च 2006

अ. क्र.	बाब	परिमाण	संख्या
(1)	(2)	(3)	(4)
1	सहकारी संस्थांची संख्या	संख्या	841
2	एकूण सभासद संख्या	हजार	256
3	भरणा झालेले भागभांडवल		
	3.1 शासकीय भाग भांडवल	रुपये हजार	924138
	3.2 स्वनिधी	रुपये हजार	88523
	3.3 एकूण	रुपये हजार	1012661
4	ठेवी	रुपये हजार	1750665
5	खेळते भांडवल	रुपये हजार	3834781
6	31 मार्च रोजी येणे कर्ज	रुपये हजार	942975
7	वर्षभरात केलेले कर्जवाटप	रुपये हजार	1153538
8	खरेदीची किंमत	रुपये हजार	64090
9	विक्रीची किंमत	रुपये हजार	66467
10	नफा /तोटा		
	10.1 नफ्यातील संस्था	संख्या	268
	10.2 नफ्याची रक्कम	रुपये हजार	62615
	10.3 तोट्यातील संस्था	संख्या	538
	10.4 तोट्याची रक्कम	रुपये हजार	114880
	10.5 ना-नफा, ना-तोटा झालेल्या संस्था	संख्या	35

आधार :- जिल्हा उपनिबंधक, सहकारी संस्था, गडचिरोली

तक्ता क्रमांक - 7.3

सहकारी संस्थांची लेखापरीक्षण वर्गाप्रमाणे संख्या

जिल्हा - गडचिरोली

संदर्भ : 31 मार्च 2006

अ. क्र.	तालुका	लेखापरीक्षण वर्गाप्रमाणे सहकारी संस्था				वर्गीकरण न केलेल्या	लेखापरीक्षण न झालेल्या	एकूण सहकारी संस्था
		अ	ब	क	ड			
(1)	(2)	(3)	(4)	(5)	(6)	(7)	(8)	(9)
1	देसाईगंज	--	--	--	--	--	--	0
2	आरमोरी	7	19	81	--	2	136	245
3	कुखेडा	1	2	23	--	--	39	65
4	कोरची	--	--	--	--	--	--	0
5	धानोरा	--	8	12	--	--	36	56
6	गडचिरोली	10	34	57	--	2	98	201
7	चानोशी	1	5	47	--	1	95	149
8	मुलचेरा	--	--	--	--	--	--	0
9	एटापल्ली	--	2	5	--	--	26	33
10	भामरागड	--	--	--	--	--	--	0
11	अहेरी	1	4	13	--	--	37	55
12	सिरोंचा	--	2	6	--	--	29	37
जिल्हा एकूण		20	76	344	0	5	496	841

टिप - तालुका स्तरावर देसाईगंज / कोरची / मुलधरा / भामरागड येथे सहायक निबंधक, सहकारी संस्थांची स्वतंत्र कार्यालये नसल्याचे त्यांची स्वतंत्र आकडेवां देण्यात आलेली नाही.

आधार :- जिल्हा विशेष लेखापरीक्षक, सहकारी संस्था वर्ग-1, गडचिरोली

तक्ता क्रमांक - 7.4

राज्य/ जिल्हा कार्यक्षेत्र असलेल्या सहकारी बँकांचे कार्य

जिल्हा - गडचिरोली

संदर्भ : 31 मार्च 2006

(रुपये हजारात)

अ. क्र.	बाब		बँक शाखा			
			महाराष्ट्र राज्य सहकारी बँक, मुंबई	जिल्हा मध्यवर्ती सहकारी बँक लि.	जिल्हा औद्योगिक सहकारी बँक.	कृषी व ग्रामीण विकास बँक
1	(2)		(3)	(4)	(5)	(6)
1	बँक शाखा (संख्या)		-	28	-	5
2	सभासद	2.1 संस्था सभासद	-	527	-	18
		2.2 वैयक्तिक सभासद	-	31	-	9972
3	भाग भांडवल		-	46146	-	3414
4	राखीव व इतर निधी		-	359198	-	1187
5	ठेवी		-	2109369	-	3069
6	खेळते भांडवल		-	2676298	-	183131
7	अल्प मुदतीची कर्जे वाटप	7.1 रोख पत	-	491962	-	-
		7.2 वटविलेली बिले	-	-	-	-
		7.3 एकूण (7.1+7.2)	-	491962	-	-
		7.4 पैकी कृषि कर्जे	-	182338	-	-
8	मध्यम मुदतीची कर्जे वाटप		-	13827	-	-
9	दीर्घ मुदतीची कर्जे		-	-	-	42056
10	येणे कर्जे	10.1 अल्प मुदतीची कर्जे	-	7308	-	-
		10.2 मध्यम मुदतीची कर्जे	-	23584	-	-
		10.3 दीर्घ मुदतीची कर्जे	-	-	-	42056
11	थकलेले कर्जे	11.1 अल्प मुदतीची कर्जे	-	18985	-	-
		11.2 मध्यम मुदतीची कर्जे	-	12631	-	-
		11.3 दीर्घ मुदतीची कर्जे	-	-	-	16879

आधार :- जिल्हा उपनिबंधक, सहकारी संस्था, गडचिरोली

तपला क्रमांक - 7.5  
सहकारी संस्थांचे कार्य

जिल्हा - गडचिरोली

सुदध : 31.3.2006

( रुपये - हजारत )

अ. क्र.	तालुका	संस्थांची संख्या	सभासद संख्या					भाग भांडवल (रुपये)	स्तंभ-9 पैकी शासकीय भागभांडवल (रुपये)	राखीव आणि इतर निधी (रुपये)	संस्थेने घेतलेली एकूण कर्जे (रुपये)
			अत्यल्प खातेदार	अल्प खातेदार	मोठे खातेदार	इतर सभासद	एकूण				
(1)	(2)	(3)	(4)	(5)	(6)	(7)	(8)	(9)	(10)	(11)	(12)
संस्था प्रकार - प्राथमिक कृषि सहकारी संस्था											
1	देसाईगंज	0	0	0	0	0	0	0	0	0	0
2	आरमोरी	64	814	13451	1546	1264	17075	8157	21	1522	63506
3	कु रवेडा	0	0	0	0	0	0	0	0	0	0
4	कोरची	0	0	0	0	0	0	0	0	0	0
5	धानोरा	0	0	0	0	0	0	0	0	0	0
6	गडचिरोली	40	424	8790	314	326	9854	3872	2	1294	28542
7	चामोशी	35	225	9873	2690	334	13122	6283	79	1298	50937
8	मुलचेरा	0	0	0	0	0	0	0	0	0	0
9	एटापल्ली	0	0	0	0	0	0	0	0	0	0
10	भामरागड	0	0	0	0	0	0	0	0	0	0
11	अहोरी	0	0	0	0	0	0	0	0	0	0
12	सिरोचा	0	0	0	0	0	0	0	0	0	0
		137	1463	32114	4550	1924	40051	18312	102	4114	142985
संस्था प्रकार - शेतकरी सेवा संस्था											
निरंक											
संस्था प्रकार - आदिवासी सहकारी संस्था											
1	देसाईगंज	0	0	0	0	0	0	0	0	0	0
2	आरमोरी	6	12	2526	285	1438	4261	2290	294	286	15655
3	कु रवेडा	25	234	1260	1643	2368	15505	5427	1224	295	28944
4	कोरची	0	0	0	0	0	0	0	0	0	0
5	धानोरा	16	82	5974	864	2357	9267	2211	607	179	11551
6	गडचिरोली	3	14	1667	98	1132	2906	960	120	109	7803
7	चामोशी	18	95	6832	2194	3840	12961	5597	715	127	33679
8	मुलचेरा	0	0	0	0	0	0	0	0	0	0
9	एटापल्ली	19	97	6764	1157	2098	9416	2244	708	20	12561
10	भामरागड	0	0	0	0	0	0	0	0	0	0
11	अहोरी	19	114	5890	165	2870	9039	2514	723	45	16179
12	सिरोचा	14	65	2308	695	559	3627	1898	475	124	16896
एकूण		120	713	42506	1101	16662	66982	23141	4866	1185	143268

तक्ता क्रमांक - 7.5  
सहकारी संस्थांचे कार्य

जिल्हा - गडचिरोली

संदर्भ : 31.3.2006  
(रुपये - हजारात)

अ. क्र.	तालुका	खेळते भांडवल (रुपये)	एकूण दिलेली कर्जे		योगे कर्जे		एकूण कर्जांची थकबाकी		3 वर्षांपेक्षा कमी वर्षे कर्जांची		3 वर्षांपेक्षा अधिक वर्षे कर्जांची	
			कर्जदार सभासद संख्या	कर्जांची रक्कम (रुपये)	थकबाकी दार संख्या	रक्कम (रुपये)	थकबाकी दार संख्या	रक्कम (रुपये)	थकबाकी दार संख्या	रक्कम (रुपये)	थकबाकी दार संख्या	रक्कम (रुपये)
(1)	(2)	(13)	(14)	(15)	(16)	(17)	(18)	(19)	(20)	(21)	(22)	(23)
संस्था प्रकार - प्राथमिक कृषि सहकारी संस्था												
1	देसाईगंज	0	0	0	0	0	0	0	0	0	0	0
2	आरमोरी	124054	11165	11920	9940	56977	8378	45934	1876	17966	6502	27968
3	कु र्खेडा	0	0	0	0	0	0	0	0	0	0	0
4	कोरची	0	0	0	0	0	0	0	0	0	0	0
5	धानोरा	0	0	0	0	0	0	0	0	0	0	0
6	गडचिरोली	52702	5475	8773	6086	25214	4014	18936	685	5365	3329	13571
7	चामोशी	91872	994	9971	11557	51426	6815	37851	4679	26965	2136	10886
8	मुलचेरा	0	0	0	0	0	0	0	0	0	0	0
9	एटापल्ली	0	0	0	0	0	0	0	0	0	0	0
10	भामरागड	0	0	0	0	0	0	0	0	0	0	0
11	अहेरी	0	0	0	0	0	0	0	0	0	0	0
12	सिरोंचा	0	0	0	0	0	0	0	0	0	0	0
		268628	17634	30664	27583	133617	19207	102721	7240	50296	11967	52425
संस्था प्रकार - शेतकरी सेवा संस्था												
निरंक												
संस्था प्रकार - आदिवासी सहकारी संस्था												
1	देसाईगंज	0	0	0	0	0	0	0	0	0	0	0
2	आरमोरी	29341	240	2686	2410	12585	1828	8035	632	3231	1196	4804
3	कु र्खेडा	54211	784	6885	10861	33138	3155	14992	1955	12934	1200	2058
4	कोरची	0	0	0	0	0	0	0	0	0	0	0
5	धानोरा	28282	292	2542	5087	22256	4512	7272	642	2780	3870	4492
6	गडचिरोली	20944	477	2395	1459	7399	226	2315	166	1757	60	558
7	चामोशी	64585	979	10401	10288	39817	4462	21855	3771	19806	691	2049
8	मुलचेरा	0	0	0	0	0	0	0	0	0	0	0
9	एटापल्ली	18010	8275	16612	3232	13590	870	4945	463	2080	407	2865
10	भामरागड	0	0	0	0	0	0	0	0	0	0	0
11	अहेरी	26879	1662	6122	5229	15974	1651	7237	667	4005	984	3232
12	सिरोंचा	22605	332	1400	2752	19228	1343	11948	718	6208	625	5740
एकूण		264857	13041	49043	41318	163987	18047	78599	9014	52801	9033	25798

आधार :- जिल्हा उपनिबंधक, सहकारी संस्था, गडचिरोली

तक्ता क्रमांक - 7.6

बिगर-कृषी सहकारी पत संस्थांचे कार्य

जिल्हा - गडचिरोली

संदर्भ : 31.3.2006

( रुपये - हजारात )

अ. क्र.	बाब	संस्था प्रकार					
		प्राथमिक सहकारी बँका		इतर बिगर -कृषी पतसंस्था			
		नागरी बँका	कर्मचारी पतपेढी आणि इतर	नागरी बँका	कर्मचारी पतपेढी	इतर (नागरी पतपेढी)	
(1)	(2)	(3)	(4)	(5)	(6)	(7)	
1	संस्था संख्या	2	-	-	56	37	
2	सभासद संख्या	3805	-	-	18321	11730	
3	भाग भांडवल (रुपये)	4490	-	-	103449	13750	
4	राखीव व इतर निधी (रुपये)	3027	-	-	45771	6792	
5	ठेवी (रुपये)	63877	-	-	212314	102851	
6	खेळते भांडवल (रुपये)	72500	-	-	401145	129131	
7	कर्जे (रुपये)	7.1 दिलेली कर्जे	42918	-	-	286153	91648
		7.2 वसूल कर्जे	33428	-	-	219326	59732
		7.3 येणे कर्जे	59635	-	-	334081	97461
		7.4 थकित कर्जे	4523	-	-	65884	22638

आधार :- जिल्हा उपनिबंधक, सहकारी संस्था, गडचिरोली

तक्ता क्रमांक - 7.7

जिल्हा आणि प्राथमिक पणन संस्थांचे कार्ये:

जिल्हा - गडचिरोली

संदर्भ : 31.3.2005

(रुपये-हजारात)

अ. क्र.	जिल्हा आणि प्राथमिक पणन संस्था	संस्था संख्या	सभासद संख्या	खेळते भांडवल (रुपये)	खरेदीची किंमत (रुपये)			विक्रीची किंमत (रुपये)		
					कृषी उत्पादन	शेतीच्या गरजेच्या वस्तू	उपभोगाच्या वस्तू	मालक म्हणून	अडत्या म्हणून	एकूण
(1)	(2)	(3)	(4)	(5)	(6)	(7)	(8)	(9)	(10)	(11)
1	देसाईगंज	--	--	--	--	--	--	--	--	0
2	आरमोरी	2	712	2055	1934	--	--	--	--	2085
3	कु खेडा	1	462	679	565	469	284	--	--	1404
4	कोरची	--	--	--	--	--	--	--	--	0
5	धानोरा	1	338	3900	--	406	345	--	--	1106
6	गडचिरोली	--	--	--	--	--	--	--	--	0
7	चामोर्शी	1	2520	6245	--	2991	465	--	--	1272
8	मुलचेरा	--	--	--	--	--	--	--	--	0
9	एटापल्ली	--	--	--	--	--	--	--	--	0
10	भामरागड	--	--	--	--	--	--	--	--	0
11	अहेरी	--	--	--	--	--	--	--	--	0
12	सिरोंचा	--	--	--	--	--	--	--	--	0
जिल्हा एकूण		5	4032	12879	2499	3866	1094	0	0	5867



तक्ता क्रमांक - 7.7.

जिल्हा आणि प्राथमिक पणन संस्थांचे कार्ये.

जिल्हा - गडचिरोली

संदर्भ : 31.3.2005

(रुपये-हजारात)

अ. क्र.	जिल्हा आणि प्राथमिक पणन संस्था	कृषी उत्पादनाची विक्री (अडते व भालक म्हणून) (रुपये)							
		भात व तांदूळ	गहू	इतर अन्नधान्ये	कापूस	गळिताची धान्ये	डाळी	इतर	एकूण
(1)	(2)	(12)	(13)	(14)	(15)	(16)	(17)	(18)	(19)
1	देसाईगंज	--	--	--	--	--	--	--	0
2	आरमोरी	--	--	--	--	--	--	--	0
3	कु र्खेडा	--	--	--	--	--	--	--	0
4	कोरची	--	--	--	--	--	--	--	0
5	धानोरा	--	--	--	--	--	--	--	0
6	गडचिरोली	--	--	--	--	--	--	--	0
7	चामोर्शी	--	--	--	--	--	--	--	0
8	मुलचेरा	--	--	--	--	--	--	--	0
9	एटापल्ली	--	--	--	--	--	--	--	0
10	भाभरागड	--	--	--	--	--	--	--	0
11	अहेरी	--	--	--	--	--	--	--	0
12	सिरोंचा	--	--	--	--	--	--	--	0
जिल्हा एकूण		0	0	0	0	0	0	0	0

तक्ता क्रमांक - 7.7

जिल्हा आणि प्राथमिक पणन संस्थांचे कार्य.

जिल्हा - गडचिरोली

संदर्भ : 31.3.2005

(रुपये-हजारात)

अ. क्र.	जिल्हा आणि प्राथमिक पणन संस्था	शेतीला आवश्यक वस्तूंची विक्री (अडते व मालक म्हणून) (रुपये)					उपभोग्य वस्तूंची एकूण विक्री (रुपये)
		खते	बियाणे	कृषी औजारे	इतर	एकूण	
(1)	(2)	(20)	(21)	(22)	(23)	(24)	(25)
1	देसाईगंज	--	--	--	--	0	--
2	आरमोरी	2078	--	--	--	2078	7
3	कु र्खेडा	572	570	--	--	1142	262
4	कोरची	--	--	--	--	0	--
5	धानोरा	642	--	--	--	642	464
6	गडचिरोली	--	--	--	--	0	--
7	चामोर्शी	11	715	--	--	726	546
8	मुलचेरा	--	--	--	--	0	--
9	एटापल्ली	--	--	--	--	0	--
10	भामरागड	--	--	--	--	0	--
11	अहेरी	--	--	--	--	0	--
12	सिरोचा	--	--	--	--	0	--
जिल्हा एकूण		3303	1285	0	0	4588	1279

आधार :- जिल्हा उपनिबंधक, सहकारी संस्था, गडचिरोली

तक्ता क्रमांक - 7.8

नियंत्रित बाजारपेठातील कृषि मालाची वार्षिक आवक.

जिल्हा:- गडचिरोली

संदर्भ: 31/3/2006

(रुपये हजारात)

अ. क्र.	तालुका	कृषी उत्पन्न बाजार समित्यांची संख्या.	उपबाजार पेठांची संख्या	भात		तांदूळ		नागली	
				आवक (टन)	मूल्य (रुपये)	आवक (टन)	मूल्य (रुपये)	आवक (टन)	मूल्य (रुपये)
(1)	(2)	(3)	(4)	(5)	(6)	(7)	(8)	(9)	(10)
1	आरमोरी	1	4	54124	347887	--	--	--	--
2	गडचिरोली	1	2	15360	90768	--	--	--	--
3	चामोशी	1	4	24627	188379	--	--	--	--
4	अहेरी	1	3	4994	27733	1244	9444	--	--
जिल्हा एकूण		4	13	99105	654767	1244	9444	0	0

अ. क्र.	तालुका	गहू		बाजरी		ज्वारी		तूर	
		आवक (टन)	मूल्य (रुपये)	आवक (टन)	मूल्य (रुपये)	आवक (टन)	मूल्य (रुपये)	आवक (टन)	मूल्य (रुपये)
(1)	(2)	(11)	(12)	(13)	(14)	(15)	(16)	(17)	(18)
1	आरमोरी	6	35	--	--	--	--	15	217
2	गडचिरोली	--	--	--	--	--	--	--	--
3	चामोशी	--	--	--	--	--	--	194	2998
4	अहेरी	--	--	--	--	787	3750	169	3809
जिल्हा एकूण		6	35	0	0	787	3750	378	7024

अ. क्र.	तालुका	मूग		कुळीय		कांदा		उडीद	
		आवक (टन)	मूल्य (रुपये)	आवक (टन)	मूल्य (रुपये)	आवक (टन)	मूल्य (रुपये)	आवक (टन)	मूल्य (रुपये)
(1)	(2)	(19)	(20)	(21)	(22)	(23)	(24)	(25)	(26)
1	आरमोरी	15	240	--	--	--	--	20	220
2	गडचिरोली	--	--	--	--	--	--	--	--
3	चामोशी	26	777	2	16	--	--	--	--
4	अहेरी	432	9464	9	56	--	--	3	37
जिल्हा एकूण		473	10481	11	72	0	0	23	257

तक्ता क्रमांक - 7.8

नियंत्रित बाजारपेठातील कृषि मालाची वार्षिक आवक.

जिल्हा:- गडचिरोली

संदर्भ: 31/3/2006

(रुपये हजारत)

अ. क्र.	तालुका	जवस		चना		पोपट		मिरची	
		आवक (टन)	मूल्य (रुपये)	आवक (टन)	मूल्य (रुपये)	आवक (टन)	मूल्य (रुपये)	आवक (टन)	मूल्य (रुपये)
(1)	(2)	(27)	(28)	(29)	(30)	(31)	(32)	(33)	(34)
1	आरमोरी	8	153	10	163	43	339	628	14574
2	गडचिरोली	--	--	--	--	--	--	--	--
3	चामोशी	5	171	--	--	16	285	--	--
4	अहेरी	126	2141	2	22	--	--	187	5457
जिल्हा एकूण		139	2465	12	185	59	624	815	20031

अ. क्र.	तालुका	भईमुंग		धनीया		बरबटी		सोयाबीन	
		आवक (टन)	मूल्य (रुपये)	आवक (टन)	मूल्य (रुपये)	आवक (टन)	मूल्य (रुपये)	आवक (टन)	मूल्य (रुपये)
(1)	(2)	(35)	(36)	(37)	(38)	(39)	(40)	(41)	(42)
1	आरमोरी	102	1757	--	--	11	135	--	--
2	गडचिरोली	--	--	--	--	--	--	--	--
3	चामोशी	--	--	--	--	--	--	10	130
4	अहेरी	338	4760	--	--	27	543	366	3860
जिल्हा एकूण		440	6517	0	0	38	478	376	3990

अ. क्र.	तालुका	वाल		तीळ		मका		मोट	
		आवक (टन)	मूल्य (रुपये)	आवक (टन)	मूल्य (रुपये)	आवक (टन)	मूल्य (रुपये)	आवक (टन)	मूल्य (रुपये)
(1)	(2)	(43)	(44)	(45)	(46)	(47)	(48)	(49)	(50)
1	आरमोरी	--	--	--	--	--	--	2	20
2	गडचिरोली	--	--	--	--	--	--	--	--
3	चामोशी	--	--	--	--	--	--	--	--
4	अहेरी	3	26	819	20039	1918	8914	22	348
जिल्हा एकूण		3	26	819	20039	1918	8914	24	368

आधार - जिल्ह्यातील सर्व कृषी उत्पन्न बाजार समित्या.

तक्ता क्रमांक - 7.9

परवानाधारक सावकारांची संख्या आणि त्यांनी दिलेली कर्जे

जिल्हा - गडचिरोली

संदर्भ : 31.3.2006

(रुपये हजारात)

अ. क्र.	तालुका	परवानाधारक सावकारांची संख्या	व्यापा-यांना दिलेली कर्जे (रुपये)	सावकारांनी इतरांना दिलेली कर्जे (रुपये)	एकूण (4+5) (रुपये)
(1)	(2)	(3)	(4)	(5)	
1	देसाईगंज	--	--	--	0
2	आरमोरी	40	--	13788	13788
3	कु र्खेडा	18	--	912	912
4	कोरची	--	--	--	0
5	धानोरा	--	--	--	0
6	गडचिरोली	3	--	--	0
7	चामोर्शी	--	--	--	0
8	मुलचेरा	--	--	--	0
9	एटापल्ली	--	--	--	0
10	भामरागड	--	--	--	0
11	अहेरी	--	--	--	0
12	सिरोंचा	--	--	--	0
जिल्हा एकूण		61	0	14700	14700

आधार :- जिल्हा उपनिबंधक, सहकारी संस्था, गडचिरोली

तक्ता क्रमांक - 8.1

विद्युतीकरण झालेल्या शहरांची व गावांची संख्या आणि त्यांची लोकसंख्या

जिल्हा - गडचिरोली

संदर्भ : 31 मार्च 2006

अ. क्र.	यंत्रणा	जिल्ह्यातील एकूण		विद्युतीकरण झालेली गावे		विद्युतीकरण झालेली शहरे		एकूण विद्युतीकरण झालेली गावे व शहरे	
		गावे	शहरे	संख्या	लोकसंख्या लाखात	संख्या	लोकसंख्या लाखात	संख्या	लोकसंख्या लाखात
(1)	(2)	(3)	(4)	(5)	(6)	(7)	(8)	(9)	(10)
1	महाराष्ट्र राज्य विद्युत मंडळ	1679	2	1438	893	2	67	1440	960
2	खाजगी विद्युत कंपन्या	--	--	--	--	--	--	--	--
जिल्हा- एकूण		1679	2	1438	893	2	67	1440	960

आधार- 1) अधीक्षक अभियंता, संचालन सुव्यवस्था मंडळ, महाराष्ट्र राज्य विज वितरण कंपनी, गडचिरोली

तक्ता क्रमांक - 8.2

विजेचा वापर

जिल्हा - गडचिरोली

संदर्भ : 2005- 2006

अ. क्र.	विजेच्या वापराचा प्रकार	वीज निर्मितीच्या प्रकारनिहाय विजेचा वापर (1000 किलो वॅट तास)			
		थर्मल	हायड्रो	इतर	एकूण
(1)	(2)	(3)	(4)	(5)	(6)
1	घरगुती	31200	--	--	31200
2	व्यापारी कामासाठी लघुशक्तीसाठी	5200	--	--	5200
3	औद्योगिक	30300	--	--	30300
4	सार्वजनिक दिवाबत्ती	2600	--	--	2600
5	कृषि	21200	--	--	21200
6	इतर	1500	--	--	1500
7	एकूण	92000	--	--	92000
8	कनेक्शन्सची संख्या (लाखात)	89060	--	--	89060

आधार- 1) अधीक्षक अभियंता, संचालन सुव्यवस्था मंडळ, महाराष्ट्र राज्य विज वितरण कंपनी, गडचिरोली

तक्ता क्रमांक - 8.3

प्रकार व पृष्ठभाग यानुसार रस्त्यांची लांबी

जिल्हा:- गडचिरोली

(लांबी :- कि.मी.मध्ये)

संदर्भ - 31 मार्च 2006

अ क्र	वाव	रस्त्याचा प्रकार							
		राष्ट्रीय महामार्ग	प्रमुख राज्य महामार्ग	राज्य महामार्ग	प्रमुख जिल्हा रस्ते	इतर जिल्हा रस्ते	ग्रामीण रस्ते	इतर	एकूण रस्त्याची लांबी
(1)	(2)	(3)	(4)	(5)	(6)	(7)	(8)	(9)	(10)
1	सिमेंट कॉक्रीट								
	अ) सा.बां.वि.	--	--	--	--	--	--	--	--
	ब) जिल्हा परिषद	--	--	--	--	--	--	--	--
	क) न.पा./म.न.पा.	--	--	--	--	4	--	--	4
2	डांबरी								
	अ) सा.बां.वि.	35	318	1498	1055	--	--	--	2906
	ब) जिल्हा परिषद	--	--	--	--	468	353	--	821
	क) न.पा./म.न.पा.	--	--	--	--	33	--	--	33
3	खडीचे								
	अ) सा.बां.वि.	21	43	198	803	--	--	--	1065
	ब) जिल्हा परिषद	--	--	--	--	812	1440	--	2252
	क) न.पा./म.न.पा.	--	--	--	--	7	--	--	7
4	इतर माल वापरून केलेले								
	अ) सा.बां.वि.	--	6	76	83	4	--	--	169
	ब) जिल्हा परिषद	--	--	--	--	340	1050	--	1390
	क) न.पा./म.न.पा.	--	--	--	--	--	--	--	--
5	एकूण लांबी								
	अ) सा.बां.वि.	56	367	1772	1941	4	--	--	4140
	ब) जिल्हा परिषद	--	--	--	--	1620	2843	--	4463
	क) न.पा./म.न.पा.	--	--	--	--	44	--	--	44
	जिल्हा एकूण	56	367	1772	1941	1668	2843	0	8647

आधार :- 1) कार्यकारी अभियंता, जिल्हा परिषद, गडचिरोली (2) नगर परिषद गडचिरोली/ देसाईगंज

3) कार्यकारी अभियंता, सार्वजनिक बांधकाम विभाग क 1/2, गडचिरोली/ आलापल्ली विशेष कृती, आलापल्ली

तक्ता क्रमांक - 8.4

मोटार वाहनांची आणि परवानाधारकांची संख्या

जिल्हा - गडचिरोली

संदर्भ - 31 मार्च 2005

अ. क्र.	बाब	एकूण वाहने	इंधनाच्या प्रकारानुसार वाहने		
			डिझेल	पेट्रोल	सी.एन.जी
(1)	(2)	(3)	(4)	(5)	(6)
<b>प्रवासी वाहने</b>					
1	बसेस	34	34	--	0
2	मोटारी आणि स्टेशन वॅगन्स	477	161	316	0
3	जीप	733	726	7	0
4	टॅक्सी	213	210	3	0
5	<b>तीन चाकी वाहने (रिक्शा)</b>				
	3-सीटर	110	--	110	0
	6-सीटर	101	101	--	0
6	दुधाकी वाहने	21403	9	21394	0
7	सगणवाहिका	49	43	6	0
8	शाबेच्या बसेस	5	5	--	0
<b>एकूण प्रवासी वाहने</b>		<b>23125</b>	<b>1289</b>	<b>21836</b>	<b>0</b>
<b>माल वाहतूक-वाहने</b>					
1	चार चाकी	385	385	--	0
2	तीन चाकी	35	35	--	0
3	ट्रॅक्टर्स	1440	1440	--	0
4	जोड वाहने	1373	1373	--	0
5	इतर	21	21	--	0
<b>एकूण माल वाहतूक-वाहने</b>		<b>3254</b>	<b>3254</b>	<b>0</b>	<b>0</b>
<b>जिल्ह्यातील एकूण वाहने</b>		<b>45379</b>	<b>4543</b>	<b>21836</b>	<b>0</b>
<b>परवानाधारकांची संख्या</b>					
1	दुचाकी वाहने				
2	हलकी वाहने	213			
3	जड वाहने	123			
4	रिक्शा परवान्यांची संख्या	20			
			X X X		

आधार - प्रादेशिक परिवहन अधिकारी, नागपूर

( 90 )



तक्ता क्रमांक - 8.5

महाराष्ट्र राज्य मार्ग परिवहन महामंडळाची प्रवासी वाहतूक

जिल्हा - गडचिरोली

संदर्भ वर्ष 2005-06

अ.क्र.	बाब	आकडेवारी
(1)	(2)	(3)
1	वर्ष अखेरीस मार्गांची संख्या	164
2	मार्गांची एकूण लांबी (कि.मी.)	17097.10
3	मार्गांची सरासरी लांबी (कि.मी.)	104.25
4	वर्षातील अस्तित्वात असलेल्या बसगाड्यांची संख्या	161
5	रस्त्यावर धावणा-या बस गाड्यांची दैनिक सरासरी संख्या	158
6	प्रवाशांची दैनिक सरासरी (संख्या हजारात)	46.12
7	वाहतुकीमुळे वर्षात मिळालेले उत्पन्न (रुपये हजारात)	304210
8	दर प्रवाशामागे मिळालेले सरासरी उत्पन्न (रुपये दर दिवशी)	18.07

आधार - विभागीय नियंत्रक, महाराष्ट्र राज्य मार्ग परिवहन महामंडळ गडचिरोली, विभाग चंद्रपूर

तक्ता क्रमांक - 8.6

पोस्ट आणि दूरध्वनी सेवा यांची आकडेवारी

जिल्हा - गडचिरोली

संदर्भ - 31 मार्च 2006

अ. क्र.	तालुका	पोस्टांची संख्या	तारघरांची संख्या	पत्रपेट्यांची संख्या	पोस्टमनांची संख्या	पोस्टांची सुविधा असलेल्या गावांची संख्या	वैयक्तिक दूरध्वनी संख्या			सार्वजनिक दूरध्वनी केंद्रांची संख्या (PCO)
							ग्रामीण	नागरी	एकूण	
(1)	(2)	(3)	(4)	(5)	(6)	(7)	(8)	(9)	(10)	(11)
1	देसाईगंज	12	1	97	21	12	184	1554	1738	50
2	आरमोरी	20	2	103	38	20	1336	--	1336	28
3	कुखेडा	21	1	98	43	21	918	--	918	27
4	कोरची	8	--	37	22	8	176	--	176	8
5	धानोरा	14	1	56	29	14	543	--	543	11
6	गडचिरोली	22	2	174	54	21	357	3917	4274	165
7	चामार्शी	38	3	157	50	38	2188	--	2188	55
8	मुलचेरा	6	1	25	16	6	226	--	226	8
9	एटापल्ली	10	1	52	28	10	372	--	372	19
10	भामरागड	1	--	20	4	1	96	--	96	7
11	अहेरी	19	3	97	38	19	1671	--	1671	60
12	सिरोंचा	15	1	63	26	15	631	--	631	33
एकूण जिल्हा		186	16	979	369	185	8698	5471	14169	471

आधार:- 1) अधीक्षक, डाकघर, चंद्रपूर

2) जिल्हा अभियंता, भारत संचार निगम, गडचिरोली.

तक्ता क्रमांक - 9.1

कारखान्यातील कामगारांची दैनिक सरासरी संख्या

जिल्हा- गडचिरोली

संदर्भ वर्ष : 2004

अ. क्र.	उद्योग गट	संके- तांक	कारखाने संख्या			स्तंभ 6 मधील कारखान्यातील कामगार संख्या		काम केलेल्या श्रम दिनांची एकूण संख्या	प्रपत्र न पाठविणारे चालू कारखाने	
			नोंदणी झालेले	बंद	प्रपत्र पाठविणारे चालू	एकूण	पैकी स्त्रिया		संख्या	कामगार संख्या
(1)	(2)	(3)	(4)	(5)	(6)	(7)	(8)	(9)	(10)	(11)
1	शेतीसंबंधी सेवा (रोपवाटिका रोपे तयार करणे व फलोत्पादन)	0	0	0	0	0	0	0	0	0
2	गुरे पालन	0	0	0	0	0	0	0	0	0
3	कृषी व पशुसंवर्धन सेवा (पशुवैद्यकीय सोडून)	0	0	0	0	0	0	0	0	0
4	मासे, मटन, फळे व भाजीपाला यांचे उत्पादन व त्यावर प्रक्रिया करणे व साठवण करणे	0	0	0	0	0	0	0	0	0
5	दुधाचे पदार्थ तयार करणे	152	1	0	1	5	0	1830	0	0
6	गिरणीद्वारे पीठ, भात, चवळ इ. धान्यावर प्रक्रिया करून उत्पादन	153	16	1	7	59	6	15320	8	65
7	पाव, बिस्किटे, केक वगैरे अन्नपदार्थांचे उत्पादन	154	0	0	0	0	0	0	0	0
8	मादक पेय पदार्थांचे उत्पादन	0	0	0	0	0	0	0	0	0
9	सुती कापडांचे उत्पादन, सूत कातणे, कापड विणणे व त्यावरील प्रक्रिया	0	0	0	0	0	0	0	0	0
10	कापडांची उत्पादने (तयार कपडे धरून)	0	0	0	0	0	0	0	0	0
11	विणकाम इत्यादींचे उत्पादन	0	0	0	0	0	0	0	0	0
12	तयार रेडिमेड कापडांचे उत्पादन (वुलनचे कपडे सोडून)	0	0	0	0	0	0	0	0	0
13	चामड्याचे उत्पादन व बॅग बनविणे	0	0	0	0	0	0	0	0	0
14	पादत्राणे उत्पादन (दुरुस्ती सोडून)	0	0	0	0	0	0	0	0	0

तक्ता क्रमांक - 9.1

कारखान्यातील कामगारांची दैनिक सरासरी संख्या

जिल्हा- गडचिरोली

संदर्भ वर्ष : 2004

अ. क्र.	उद्योग गट	संके- तांक	कारखाने संख्या			स्तंभ 6 मधील कारखान्यातील कामगार संख्या		काम केलेल्या श्रम दिनांची एकूण संख्या	प्रपत्र न पाठविणारे चालू कारखाने	
			नोंदणी झालेले	बंद	प्रपत्र पाठविणारे चालू	एकूण	पैकी स्त्रिया		संख्या	कामगार संख्या
(1)	(2)	(3)	(4)	(5)	(6)	(7)	(8)	(9)	(10)	(11)
15	लाकूड कापणे व फळ्या तयार करणे (प्लायवूड सोडून)	201	8	0	6	25	0	7345	2	14
16	लाकडाच्या फळ्या, प्लायवूड व त्यापासून वस्तू बनविणे	202	1	1	0	0	0	0	0	0
17	कागद व कागदापासून तयार होणा-या वस्तूंचे उत्पादन	210	2	0	1	581	1	212646	1	12
18	वर्तमान पत्रांची छपाई व प्रकाशन	0	0	0	0	0	0	0	0	0
19	छपाई आणि त्या संबंधीचे सेवा उद्योग	0	0	0	0	0	0	0	0	0
20	दगडी कोळशाचे उत्पादन	0	0	0	0	0	0	0	0	0
21	पेट्रोलियम पदार्थांचे शुद्धीकरण, एल. पी. जी. गॅस, मेणबत्त्या तयार करणे इत्यादी	0	0	0	0	0	0	0	0	0
23	रासायनिक वस्तूंचे उत्पादन उदा. फिनाइल, टरपेंटाइन, इत्यादी (रासायनिक खते सोडून)	241	3	0	3	116	5	32443	0	0
24	इतर रासायनिक वस्तूंचे उत्पादन	242	1	0	1	13	0	3965	0	0
25	मनुष्य निर्मित तंतूचे उत्पादन	0	0	0	0	0	0	0	0	0
26	रबर उत्पादन (टायर, ट्यूब उत्पादने)	0	0	0	0	0	0	0	0	0
27	प्लॅस्टिक उत्पादने (पाईप, सूटकेस इत्यादी)	0	0	0	0	0	0	0	0	0
28	काच आणि काचेच्या वस्तूंचे उत्पादन	0	0	0	0	0	0	0	0	0
29	अधातू खनिज पदार्थांचे उत्पादन	269	3	2	0	0	0	0	0	1

तक्ता क्रमांक - 9.1

कारखान्यातील कामगारांची दैनिक सरासरी संख्या

जिल्हा- गडचिरोली

संदर्भ वर्ष : 2004

अ. क्र.	उद्योग गट	संके- तांक	कारखाने संख्या			स्तंभ 6 मधील कारखान्यातील कामगार संख्या		काम केलेल्या श्रम दिनांची एकूण संख्या	प्रपत्र न पाठविणारे चालू कारखाने	
			नोंदणी झालेले	बंद	प्रपत्र पाठविणारे चालू	एकूण	पैकी स्त्रिया		संख्या	कामगार संख्या
(1)	(2)	(3)	(4)	(5)	(6)	(7)	(8)	(9)	(10)	(11)
30	प्राथमिक स्वरूपाचे लोखंड तयार करणे	0	0	0	0	0	0	0	0	0
31	धातूचे ओतकाम (सोने चांदी इतर धातू पासून दागिने बनविणे)	369	0	0	0	0	0	0	0	0
32	नोंनफेरस धातूचे ओतकाम	0	0	0	0	0	0	0	0	0
33	फॅब्रिकेटेड स्ट्रक्चरल धातू उत्पादन (रोलिंग शटर, दरवाजा, खिडक्या, तिजो-या, इत्यादी)	0	0	0	0	0	0	0	0	0
34	इतर फॅब्रिकेटेड धातूचे उत्पादन (शेतीची अवजारे, नट-बोल्ट, कुलुपे, इत्यादी)	0	0	0	0	0	0	0	0	0
35	सामान्य उपयोगासाठी यंत्र व यांत्रिक सामग्रीचे उत्पादन (वाहतूक मशिनरी वगळून)	0	0	0	0	0	0	0	0	0
36	विशेष उपयोगासाठी यंत्र व यंत्र सामग्रीचे उत्पादन (शेतीच्या उपयोगासाठी)	0	0	0	0	0	0	0	0	0
37	घरगुती उपयोगासाठी लागणा-या वस्तूचे उत्पादन	0	0	0	0	0	0	0	0	0
38	कार्यालयीन उपयोगी वस्तूचे उत्पादन, जसे टंकलेखन यंत्र, गणकयंत्र, इत्यादी	0	0	0	0	0	0	0	0	0
39	इलेक्ट्रिक मोटार, जनरेटर, ट्रान्स्फॉर्मर इत्यादी वस्तूचे उत्पादन	0	0	0	0	0	0	0	0	0

तक्ता क्रमांक - 9.1

कारखान्यातील कामगारांची दैनिक सरासरी संख्या

जिल्हा- गडचिरोली

संदर्भ वर्ष : 2004

अ. क्र.	उद्योग गट	संके- तांक	कारखाने संख्या			स्तंभ 6 मधील कारखान्यातील कामगार संख्या		काम केलेल्या श्रम दिनांची एकूण संख्या	प्रपत्र न पाठविणारे चालू कारखाने	
			नोंदणी झालेले	बंद	प्रपत्र पाठविणारे चालू	एकूण	पैकी स्त्रिया		संख्या	कामगार संख्या
(1)	(2)	(3)	(4)	(5)	(6)	(7)	(8)	(9)	(10)	(11)
40	विद्युत यंत्र सामग्री व त्याचे सुटे भागांचे उत्पादन	0	0	0	0	0	0	0	0	0
41	वायरचे उत्पादन	0	0	0	0	0	0	0	0	0
42	विद्युत दिव्यांचे उत्पादन	0	0	0	0	0	0	0	0	0
43	इतर विद्युत उपकरणांचे उत्पादन	0	0	0	0	0	0	0	0	0
44	इलेक्ट्रॉनिक वस्तूंचे उत्पादन जसे वॉल्व, टुब व इतर इलेक्ट्रॉनिक सुटेभाग	0	0	0	0	0	0	0	0	0
45	इलेक्ट्रॉनिक वस्तूंचे उत्पादन जसे, दूरचित्रवाणी संच, रेडिओ इत्यादी	0	0	0	0	0	0	0	0	0
46	दूरचित्रवाणी, रेडिओ यांचे रिसिक्लर, रेकॉर्डिंग करिता आवश्यक वस्तूंचे उत्पादन	0	0	0	0	0	0	0	0	0
47	वैद्यकीय उपकरणांचे उत्पादन	0	0	0	0	0	0	0	0	0
48	फोटोग्राफी व चष्मा उद्योगाच्या वस्तू व साहित्याचे उत्पादन	0	0	0	0	0	0	0	0	0
49	मोटर वाहन उत्पादने	0	0	0	0	0	0	0	0	0
50	मोटर वाहनाच्या बाहेरील भागांचे उत्पादन	0	0	0	0	0	0	0	0	0
51	वाहतुकीच्या साधनांच्या सुट्या भागांचे उत्पादन	0	0	0	0	0	0	0	0	0
52	जहाजांची निर्मिती व दुरुस्ती	0	0	0	0	0	0	0	0	0
53	विमान व विमानाचे सुटे भाग बनविणे व जुळविणे	0	0	0	0	0	0	0	0	0

तक्ता क्रमांक - 9.1

कारखान्यातील कामगारांची दैनिक सरासरी संख्या

जिल्हा- गडचिरोली

संदर्भ वर्ष : 2004

अ. क्र.	उद्योग गट	संके- तांक	कारखाने संख्या			स्तंभ 6 मधील कारखान्यातील कामगार संख्या		काम केलेल्या श्रम दिनांची एकूण संख्या	प्रपत्र त पाठविणारे चालू कारखाने	
			नोंदणी झालेले	बंद	प्रपत्र पाठविणारे चालू	एकूण	पैकी स्त्रिया		संख्या	कामगार संख्या
(1)	(2)	(3)	(4)	(5)	(6)	(7)	(8)	(9)	(10)	(11)
54	इतर वर्गीकृत न केलेल्या वाहतुकीच्या साधनांची निर्मिती	0	0	0	0	0	0	0	0	0
55	फर्निचर तयार करणे	0	0	0	0	0	0	0	0	0
56	इतर उत्पादन उद्योग (दागदागिने तयार करणे, ज्वेलरी, सोन्या चांदीचे दागिने तयार करणे)	0	0	0	0	0	0	0	0	0
57	विद्युत शक्तीचे उत्पादन	0	0	0	0	0	0	0	0	0
58	गॅसचे उत्पादन व वाटप	0	0	0	0	0	0	0	0	0
59	पाण्याची साठवणूक, शुद्धीकरण व पुरवठा	0	0	0	0	0	0	0	0	0
60	मोटार वाहने दुरुस्ती व देखभाल	502	3	0	3	103	2	35712	0	0
61	पेट्रोलियम पदार्थांची किरकोळ विक्री	505	0	0	0	0	0	0	0	0
62	वाया गेलेले व भंगारपासून पुन्हा धातूची निर्मिती	0	0	0	0	0	0	0	0	0
63	वैयक्तिक व घरगुती वस्तूंची दुरुस्ती	0	0	0	0	0	0	0	0	0
64	वाहतूक व वाहतुकीला सहायक सुविधा (ट्रॅक्ल एजन्सीज इत्यादि)	0	0	0	0	0	0	0	0	0
65	आर्किटेक्चरल, अभियांत्रिकी व तांत्रिक कार्ये	0	0	0	0	0	0	0	0	0
66	मलनिःसारण, ड्रेनेज व इतर साफसफाई विषयक सेवा	0	0	0	0	0	0	0	0	0
जिल्हा एकूण		--	38	4	22	902	14	309261	12	107

आधार - औद्योगिक सुरक्षा व आरोग्य संचालनालय, मुंबई

तक्ता क्रमांक - 9.2

रोजगार व स्वयंरोजगार मार्गदर्शन केंद्रातील आकडेवारी

जिल्हा गडचिरोली

संदर्भ वर्ष : 2005-06

अ. क्र.	बाब	संख्या
(1)	(2)	(3)
1	जाहीर केलेल्या रिकाम्या जागांची संख्या	924
2	रोजगार स्वयंरोजगार मार्गदर्शक केंद्राचा उपयोग करणारे मालक	65
3	मागील वर्ष अखेरीस पटावरील उमेदवार	53858
4	चालू वर्षात नवीन नोंदणी केलेले उमेदवार	8925
5	नोकरी मिळालेले उमेदवार	146
6	वर्ष अखेरीस पटावरील उमेदवार	37981
7	नोकरी मिळालेले उमेदवार	
	अ) खाजगी क्षेत्र	7
	ब) सार्वजनिक क्षेत्र	139
	क) एकूण	146
8	नोकरी मिळालेले उमेदवार	
	अ) अनुसूचित जाती / अनुसूचित जमाती	47
	ब) इतर	99
	क) एकूण	146
9	रोजगार स्वयंरोजगार योजनेअंतर्गत लाभ प्राप्त झालेले उमेदवार	
	अ) रोजगार	146
	ब) स्वयंरोजगार	48
10	रोजगार स्वयंरोजगार मार्गदर्शक केंद्रातील व्यवसाय मार्गदर्शन केंद्र	
	1) वैयक्तिक मार्गदर्शन / व्यक्तिशः अगर गटामध्ये सल्ला दिलेले	1148
	2) रोजगार स्वयंरोजगार मार्गदर्शक केंद्रामध्ये घेण्यात आलेल्या गटांची चर्चा	92
	3) मार्गदर्शन केलेल्या अर्जदारांना नोकरी विषयी / प्रशिक्षणासाठी / उमेदवारांसाठी दिलेल्यांची संख्या	511

टिप- नुतणीकरण अभावी बंद पडलेले ( क्ष (एक) ची ) संख्या सदर तक्त्यात नमुद केलेली नसल्यामुळे अ.क्र.6 मध्ये वर्ष अखेरीस पटावरील उमेदवारांची संख्येत तफावत आढळून येते.

आधार - जिल्हा रोजगार व स्वयंरोजगार मार्गदर्शन केंद्र गडचिरोली



तक्ता क्रमांक - 9.3

शासकीय व स्थानिक स्वराज्य संस्थांतील कर्मचा-यांची संख्या

जिल्हा - गडचिरोली

संदर्भ वर्ष : 2005

अ. क्र.	बाब	पदांचा तपशील	शासकीय	जिल्हा परिषद	महानगर पालिका	नगर परिषद
(1)	(2)	(3)	(4)	(5)	(6)	(7)
1	वर्ग - अ	एकूण मंजूर पदे भरलेली पदे पैकी स्त्रिया	398 325 14	352 260 15	-- -- --	1 1 0
2	वर्ग - ब	एकूण मंजूर पदे भरलेली पदे पैकी स्त्रिया	2234 1808 192	1035 792 122	-- -- --	3 3 2
3	वर्ग - क	एकूण मंजूर पदे भरलेली पदे पैकी स्त्रिया	6921 5838 290	6053 5514 1460	-- -- --	197 142 46
4	वर्ग - ड	एकूण मंजूर पदे भरलेली पदे पैकी स्त्रिया	2715 2379 292	822 733 120	-- -- --	199 108 18
5	एकूण	मंजूर पदे भरलेली पदे पैकी स्त्रिया	12268 10350 788	8262 7299 1717	-- -- --	400 254 66
6	*इतर वर्ग-इ कर्मचारी	एकूण मंजूर पदे भरलेली पदे पैकी स्त्रिया	1987 1583 41	5213 5005 4743	-- -- --	68 65 10
7	एकूण	मंजूर पदे (5+6) भरलेली पदे पैकी स्त्रिया	14255 11933 829	13475 12304 6460	-- -- --	468 319 76

टीप (\*)- 'इतर' यामध्ये कार्यव्ययी आस्थापनेवरील, आकस्मिक खर्चातील रोजगार दिले जाणारे, रोजंदारीवरील, अंशकालीन, मानसेवी आणि वरील वर्गात समाविष्ट न झालेले कर्मचारी यांचा समावेश आहे

टीप - गडचिरोली जिल्हयात म.न.पालिका नाहीत.

आधार - अर्थ व सांख्यिकी संचालनालय, मुंबई

तक्ता क्रमांक- 9.4

निरनिसळ्या उद्योगातील रोजगार

जिल्हा - गडचिरोली

संदर्भ वर्ष :- 2005-06

अ. क्र.	उद्योग गट	राष्ट्रीय उद्योग संकेतांक	एकूण आस्थापनांची संख्या	माहिती देणा-या आस्थापनांची संख्या	कर्मचारी संख्या			
					शासकीय	निम-शासकीय	खाजगी	एकूण
(1)	(2)	(3)	(4)	(5)	(6)	(7)	(8)	(9)
1	कृषी	0	8	8	1997	176	0	2173
2	खाणकाम	10	0	0	0	0	0	0
3	वस्तुनिर्माण	20 ते 39	2	2	0	0	352	352
4	घोज निर्मिती, गिस, पाणी व सांडपाणी सेवा	40 ते 49	13	12	1037	1283	0	2320
5	बांधकाम	50	2	2	18	0	0	18
6	घाऊक व किरकोळ व्यापार व हॉटेल व्यवसाय	60 ते 69	23	21	0	287	0	287
7	परिवहन, गोदामे आणि दळणवळण	70 ते 75	0	0	0	0	0	0
8	वित्त पुरवठा, विमा स्थावर मालमत्ता आणि व्यापार विषयक सेवा	80 ते 83	25	23	21	323	232	576
9	सामूहिक, सामाजिक व व्यक्तिगत सेवा	90 ते 99	209	198	7230	6522	2858	16610
जिल्हा एकूण			282	266	10303	8591	3442	22336

आधार - जिल्हा रोजगार व स्वयंरोजगार मार्गदर्शन केंद्र, गडचिरोली

तक्ता क्रमांक - 9.5  
कृषी व विगर-कृषी उद्योग

जिल्हा - गडचिरोली

संदर्भ वर्ष : 1998

अ. क्र.	बाब	* कृषी उद्योग			विगर-कृषी			कृषी व विगर-कृषी एकूण		
		ग्रामीण	नागरी	एकूण	ग्रामीण	नागरी	एकूण	ग्रामीण	नागरी	एकूण
(1)	(2)	(3)	(4)	(5)	(6)	(7)	(8)	(9)	(10)	(11)
1	उद्योगांची संख्या									
	1.1 स्वकार्यरत	7163	759	7922	13478	3551	17029	20641	4310	24951
	1.2 आस्थापना***	16	4	20	6791	1421	8212	6807	1425	8232
	1.3 एकूण	7179	763	7942	20269	4972	25241	27448	5735	33183
2	मालकीच्या प्रकारानुसार उद्योग									
	2.1 सहकारी	--	--	--	409	66	475	409	66	475
	2.2 सार्वजनिक	--	--	--	4866	436	5302	4866	436	5302
	2.3 खाजगी	7179	763	7942	14994	4470	19464	22173	5233	27406
3	मालकाचा विशेष सामाजिक गट (एकूण संस्थांची टक्केवारी)									
	3.1 अनुसूचित जाती	4.67	16.12	5.77	9.09	13.25	9.91	7.93	13.64	8.92
	3.2 अनुसूचित जमाती	39.11	18.61	37.14	9.43	7.46	9.04	17.2	8.95	15.77
4	जागविरहित कार्यान्वित असलेल्या उद्योगांची एकूणशी टक्केवारी	33.49	42.89	34.39	8.09	8.57	8.18	14.73	9.99	14.45
5	शक्तीवर चालणा-या उद्योगांची एकूण उद्योगांशी टक्केवारी	0.63	0.13	0.58	13.03	18.08	14.02	9.79	15.69	10.81
6	सर्वसाधारणपणे काम करणा-या कामगारांची संख्या									
	6.1 एकूण कामगार	9022	1001	10023	42806	16018	58824	51828	17019	68847
	6.2 घेतनावर काम करणारे कामगार	32	10	42	23860	10168	34028	23892	10178	34070
	6.3 घेतनावरील कामगारांची एकूण कामगारांशी टक्केवारी	0.35	1.00	0.42	55.74	63.48	57.85	46.1	59.8	49.49
	6.4 कामगारांची प्रति उद्योग सरासरी संख्या	1	1	1	2	3	2	2	3	2

टीप :- \*कृषी उत्पादन व मळे वगळून कृषी संबंधित उद्योग, \*\* पगारावर एकही कर्मचारी नसलेले उद्योग

\*\*\*ज्या उद्योगात कमीतकमी एकतरी व्यक्ती पगारावर काम करते असे उद्योग

आधार :- अर्थ व सांख्यिकी संचालनालय, महाराष्ट्र शासन, मुंबई (आर्थिक गणना-1998)

तक्ता क्रमांक: 9.6

प्रमुख उद्योग गटानुसार उद्योगांची आणि नियमित काम करणा-या कामगारांची संख्या

जिल्हा - गडचिरोली

संदर्भ वर्ष : 1998

अ. क्र.	उद्योग गट	ग्रामीण		नागरी		एकूण	
		उद्योग	कामगार	उद्योग	कामगार	उद्योग	कामगार
(1)	(2)	(3)	(4)	(5)	(6)	(7)	(8)
1	कृषी	7179	9022	763	1001	7942	10023
2	खनिज उत्पादन व खाणकाम	10	67	0	0	10	67
3	वस्तुनिर्माण	3496	6009	609	1455	4105	7464
4	बीज, गॅस आणि पाणी पुरवठा	1	2	1	2	2	4
5	बांधकाम	374	693	85	194	459	887
6	घाऊक व्यापार	123	208	201	365	324	573
7	किरकोळ व्यापार	6759	9838	1985	3241	8744	13079
8	उपाहारगृहे आणि हॉटेल्स	814	1616	312	730	1126	2346
9	वाहतूक	59	155	193	287	252	442
10	साठवण आणि गोदामविषयक	69	98	48	216	117	314
11	दळणवटण	125	393	21	70	146	463
12	वित्तीय, विमास्थावर मालमत्ता आणि व्यावसायिक सेवा	621	1471	167	677	788	2148
13	सामूहिक, सामाजिक व व्यक्तिगत सेवा	7818	22256	1350	8781	9168	31037
14	इतर सेवा ( इतरत्र वर्गीकरण न केलेल्या)	0	0	0	0	0	0
सर्व प्रमुख उद्योग गट (एकूण)		27448	51828	5735	17019	33183	68847

आधार :- अर्थ व संख्यिकी संचालनालय, महाराष्ट्र शासन, मुंबई (आर्थिक गणना - 1998)

तक्ता क्रमांक - 9.7

महत्वाच्या उद्योग गटानुसार कृषी व बिगर - कृषी आस्थापनांची व त्यातील कामगारांची संख्या

जिल्हा - गडचिरोली

संदर्भ वर्ष : 1998

अ. क्र.	उद्योग गट संकेतांक	उद्योग गट	आस्थापना			आस्थापनेवरील कामगार		
			ग्रामीण	नागरी	एकूण	ग्रामीण	नागरी	एकूण
(1)	(2)	(3)	(4)	(5)	(6)	(7)	(8)	(9)
1	0	कृषी	16	4	20	45	11	56
2	1	खाणकाम व दगडकाम	4	0	4	60	0	60
3	2 व 3	वस्तुनिर्माण	339	178	517	1726	808	2534
4	4	बीज, गॅस व पाणी पुरवठा	1	1	2	2	2	4
5	5	बांधकाम	44	17	61	339	123	462
6	6	घाऊक व्यापार	22	40	62	90	185	275
7	6	किरकोळ व्यापार	730	363	1093	1819	1013	2832
8	6	उपाहारगृहे व हॉटेल्स	265	121	386	779	468	1247
9	7	वाहतूक	33	23	56	126	110	236
10	7	साठवण व गोदाम विषयक	38	25	63	64	192	256
11	7	दळणवळण	121	8	129	387	51	438
12	8	वित्तीय, विमा, स्थावर मालमत्ता आणि व्यावसायिक सेवा	257	84	341	1028	572	1600
13	9	सामूहिक, सामाजिक व व्यक्तिगत सेवा	4957	561	5518	18957	7785	26742
14	10	इतर	0	0	0	0	0	0
एकूण			6827	1425	8252	25422	11320	36742

आधार :- अर्थ व सांख्यिकी संचालनालय, महाराष्ट्र शासन, मुंबई (आर्थिक गणना-1998)

तबला क्रमांक - 10.1

शैक्षणिक संस्थांची (शाळा / महाविद्यालय इ.) संख्या

जिल्हा - गडचिरोली

संदर्भ वर्ष: 2005-06

अ. क्र.	तालुका	बाब	प्राथमिक संस्था					माध्यमिक संस्था				
			शासकीय	स्थानिक संस्था	खाजगी		एकूण	शासकीय	स्थानिक संस्था	खाजगी		एकूण
					अनुदानित	विना अनुदानित				अनुदानित	विना अनुदानित	
(1)	(2)	(3)	(4)	(5)	(6)	(7)	(8)	(9)	(10)	(11)	(12)	(13)
1	देसाईगंज	एकूण	0	43	7	2	52	0	1	6	3	10
		पेकी मूल्यांकनित	0	5	0	0	5	0	0	1	0	1
2	आरमोरी	एकूण	0	90	5	1	96	2	0	12	1	15
		पेकी मूल्यांकनित	0	1	0	0	1	0	0	2	0	2
3	कु रखेडा	एकूण	0	109	5	2	116	4	0	13	4	21
		पेकी मूल्यांकनित	0	2	0	0	2	0	0	0	0	0
4	कोरची	एकूण	1	91	2	0	94	3	0	2	4	9
		पेकी मूल्यांकनित	0	0	0	0	0	0	0	0	0	0
5	धानोरा	एकूण	1	154	3	0	158	5	1	5	4	15
		पेकी मूल्यांकनित	0	0	0	0	0	0	0	0	0	0
6	गडचिरोली	एकूण	0	97	8	10	115	1	0	11	5	17
		पेकी मूल्यांकनित	0	0	0	1	1	0	0	1	0	1
7	चामोशी	एकूण	0	180	9	2	191	3	2	19	11	35
		पेकी मूल्यांकनित	0	6	0	0	6	0	0	1	0	1
8	मुलचेरा	एकूण	0	60	4	0	64	2	0	6	2	10
		पेकी मूल्यांकनित	0	0	0	0	0	0	0	0	0	0
9	एटापल्ली	एकूण	0	148	4	0	152	4	0	6	2	12
		पेकी मूल्यांकनित	0	0	0	0	0	0	0	0	0	0
10	भामरागड	एकूण	0	67	2	0	69	3	0	2	0	5
		पेकी मूल्यांकनित	0	0	0	0	0	0	0	0	0	0
11	अहेरी	एकूण	2	139	12	0	153	2	0	9	4	15
		पेकी मूल्यांकनित	0	1	0	0	1	0	0	1	0	1
12	सिरांचा	एकूण	0	112	4	0	116	2	0	4	2	8
		पेकी मूल्यांकनित	0	4	0	0	4	0	0	0	0	0
एकूण जिल्हा		एकूण	4	1290	65	17	1376	31	4	95	42	172
		पेकी मूल्यांकनित	0	19	0	1	20	0	0	6	0	6

तक्ता क्रमांक - 10.1 (पुढे चालू)

जिल्हा - गडचिरोली

संदर्भ वर्ष: 2005-06

अ. क्र.	तालुका	बाब	उच्च माध्यमिक संस्था					महाविद्यालये (सर्व)					एकूण शिक्षण संस्था
			शासकीय	स्थानिक संस्था	खाजगी		एकूण	शासकीय	स्थानिक संस्था	खाजगी		एकूण	
					अनुदानित	विना अनुदानित				अनुदानित	विना अनुदानित		
(1)	(2)	(3)	(4)	(5)	(6)	(7)	(8)	(9)	(10)	(11)	(12)	(13)	(14)
1	देसाईगंज	एकूण	0	0	10	0	10	0	0	1	2	3	75
		पेकी मुल्लिकरिता	0	0	0	0	0	0	0	0	0	0	6
2	आरमोरी	एकूण	0	0	8	0	8	0	0	1	2	3	122
		पेकी मुल्लिकरिता	0	0	0	0	0	0	0	0	0	0	3
3	कु रखेडा	एकूण	1	0	6	0	7	0	0	1	0	1	145
		पेकी मुल्लिकरिता	0	0	1	0	1	0	0	0	0	0	3
4	कोरची	एकूण	1	1	3	0	5	0	0	1	0	1	109
		पेकी मुल्लिकरिता	0	0	0	0	0	0	0	0	0	0	0
5	धानोरा	एकूण	2	1	4	0	7	0	0	1	0	1	181
		पेकी मुल्लिकरिता	0	0	0	0	0	0	0	0	0	0	0
6	गडचिरोली	एकूण	0	1	12	0	13	1	0	3	5	9	154
		पेकी मुल्लिकरिता	0	0	1	0	1	0	0	0	0	0	3
7	चामोशी	एकूण	1	1	8	0	10	0	0	2	1	3	239
		पेकी मुल्लिकरिता	0	0	0	0	0	0	0	0	0	0	7
8	मुल्लबेरा	एकूण	0	0	3	0	3	0	0	1	1	2	79
		पेकी मुल्लिकरिता	0	0	0	0	0	0	0	0	0	0	0
9	एटापल्ली	एकूण	2	1	2	0	5	0	0	1	0	1	170
		पेकी मुल्लिकरिता	0	0	1	0	1	0	0	0	0	0	1
10	भामरागड	एकूण	0	0	3	0	3	0	0	1	0	1	78
		पेकी मुल्लिकरिता	0	0	0	0	0	0	0	0	0	0	0
11	अहेरी	एकूण	2	0	4	0	6	0	0	3	1	4	178
		पेकी मुल्लिकरिता	0	0	0	0	0	0	0	0	0	0	2
12	सिरोंचा	एकूण	0	1	4	0	5	0	0	1	0	1	130
		पेकी मुल्लिकरिता	0	0	0	0	0	0	0	0	0	0	4
एकूण जिल्हा		एकूण	9	6	67	0	82	1	0	17	12	30	1660
		पेकी मुल्लिकरिता	0	0	3	0	3	0	0	0	0	0	29

आधार - (1) शिक्षणाधिकारी (प्राथ), जिल्हा परिषद गडचिरोली (2) शिक्षणाधिकारी (माध्य), जिल्हा परिषद गडचिरोली (3) सहसंचालक, उच्च शिक्षण, नागपूर.

तक्ता क्रमांक - 10.2  
शैक्षणिक संस्थांतील शिक्षक

जिल्हा - गडचिरोली

संदर्भ वर्ष: 2005-06

अ. क्र.	तालुका	नाव	प्राथमिक शिक्षक					माध्यमिक शिक्षक				
			शासकीय	स्थानिक संस्था	खाजगी		एकूण	शासकीय	स्थानिक संस्था	खाजगी		एकूण
					अनुदानित	बिना अनुदानित				अनुदानित	बिना अनुदानित	
(1)	(2)	(3)	(4)	(5)	(6)	(7)	(8)	(9)	(10)	(11)	(12)	(13)
1	देसाईगंज	एकूण	0	187	38	10	235	0	24	86	30	140
		पैकी स्त्रिया	0	64	11	4	79	0	6	18	20	44
2	आरमोरी	एकूण	0	295	25	5	325	27	0	151	13	191
		पैकी स्त्रिया	0	93	8	4	105	3	0	25	0	28
3	कुरखंडा	एकूण	0	361	32	3	396	57	0	146	35	238
		पैकी स्त्रिया	0	82	4	1	87	8	0	3	2	13
4	कोरची	एकूण	1	234	11	0	246	65	0	30	30	125
		पैकी स्त्रिया	0	49	1	0	50	4	0	3	3	10
5	धानोरा	एकूण	3	394	19	0	416	58	11	60	34	163
		पैकी स्त्रिया	1	73	3	0	77	14	2	11	4	31
6	गडचिरोली	एकूण	0	410	40	35	485	15	0	186	65	266
		पैकी स्त्रिया	0	191	13	20	224	1	0	50	32	83
7	चामोशी	एकूण	0	700	70	14	784	40	14	213	74	341
		पैकी स्त्रिया	0	178	9	12	199	5	3	16	12	36
8	मुलचेरा	एकूण	0	192	26	0	218	17	0	83	15	115
		पैकी स्त्रिया	0	30	2	0	32	2	0	10	0	12
9	एटापल्ली	एकूण	0	327	35	0	362	47	0	70	16	133
		पैकी स्त्रिया	0	51	9	0	60	4	0	9	2	15
10	भामरागड	एकूण	0	152	11	0	163	45	0	27	0	72
		पैकी स्त्रिया	0	18	1	0	19	2	0	1	0	3
11	अहेरी	एकूण	17	367	110	0	494	25	0	117	31	173
		पैकी स्त्रिया	2	09	28	0	139	7	0	13	14	34
12	सिरोंचा	एकूण	0	28	33	0	271	33	0	44	26	103
		पैकी स्त्रिया	0	24	5	0	29	2	0	0	0	2
एकूण जिल्हा		एकूण	21	3857	450	67	4395	429	49	1213	369	2060
		पैकी स्त्रिया	3	962	94	41	1100	52	11	159	89	311



तक्ता क्रमांक - 10.2 (पुढे चालू)

जिल्हा - गडचिरोली

संदर्भ वर्ष: 2005-06

अ. क्र.	तालुका	बाब	उच्च माध्यमिक शिक्षक					महाविद्यालयातील शिक्षक (सर्व)					एकूण
			शासकीय	स्थानिक संस्था	खाजगी		एकूण	शासकीय	स्थानिक संस्था	खाजगी		एकूण	
					अनुदानित	विना अनुदानित				अनुदानित	विना अनुदानित		
(1)	(2)	(3)	(14)	(15)	(16)	(17)	(18)	(19)	(20)	(21)	(22)	(23)	(24)
1	देसाईगंज	एकूण	0	0	266	0	266	0	0	15	20	35	676
		पैकी स्त्रिया	0	0	53	0	53	0	0	0	4	4	180
2	आरमोरी	एकूण	0	0	232	0	232	0	0	32	6	38	786
		पैकी स्त्रिया	0	0	24	0	24	0	0	3	0	3	160
3	कुरखेडा	एकूण	14	0	115	0	129	0	0	10	0	10	773
		पैकी स्त्रिया	1	0	20	0	21	0	0	1	0	1	122
4	कोरवी	एकूण	11	10	42	0	63	0	0	8	0	8	442
		पैकी स्त्रिया	0	2	2	0	4	0	0	0	0	0	64
5	धानोर	एकूण	30	28	47	0	105	0	0	11	0	11	695
		पैकी स्त्रिया	5	8	4	0	17	0	0	1	0	1	126
6	गडचिरोली	एकूण	0	19	220	0	239	12	0	28	11	51	1041
		पैकी स्त्रिया	0	5	51	0	56	1	0	6	1	8	371
7	चामोशी	एकूण	13	15	199	0	227	0	0	13	7	20	1372
		पैकी स्त्रिया	4	2	30	0	36	0	0	0	4	4	275
8	मूलचरा	एकूण	0	0	33	0	33	0	0	8	5	13	379
		पैकी स्त्रिया	0	0	4	0	4	0	0	1	0	1	49
9	एटापल्ली	एकूण	28	25	20	0	73	0	0	6	0	6	574
		पैकी स्त्रिया	4	3	2	0	9	0	0	0	0	0	84
10	भामरागड	एकूण	0	0	47	0	47	0	0	0	0	0	282
		पैकी स्त्रिया	0	0	4	0	4	0	0	0	0	0	26
11	अहेरी	एकूण	24	0	151	0	175	0	0	31	0	31	873
		पैकी स्त्रिया	4	0	51	0	55	0	0	2	0	2	230
12	सिरोंचा	एकूण	0	22	11	0	135	0	0	6	0	6	515
		पैकी स्त्रिया	0	3	7	0	10	0	0	1	0	1	42
एकूण जिल्हा		एकूण	120	119	1485	0	1724	12	0	168	49	229	8408
		पैकी स्त्रिया	18	23	252	0	293	1	0	15	9	25	1729

आधार - (1) शिक्षणाधिकारी (प्राथ), जिल्हा परिषद गडचिरोली (2) शिक्षणाधिकारी (माध्य), जिल्हा परिषद गडचिरोली (3) सहसंचालक, उच्च शिक्षण, रागपूर.

तक्ता क्रमांक - 10.3

शैक्षणिक संस्थांतील विद्यार्थी संख्या

जिल्हा - गडचिरोली

संदर्भ वर्ष: 2005-06

अ. क्र.	तालुका	नाव	प्राथमिक विद्यार्थी					माध्यमिक विद्यार्थी				
			शासकीय	स्थानिक संस्था	खाजगी		एकूण	शासकीय	स्थानिक संस्था	खाजगी		एकूण
					अनुदानित	विना अनुदानित				अनुदानित	विना अनुदानित	
(1)	(2)	(3)	(4)	(5)	(6)	(7)	(8)	(9)	(10)	(11)	(12)	(13)
1	देसाईगंज	एकूण	0	5821	1391	166	7378	0	618	1300	335	2253
		पैकी मुली	0	2840	638	73	3551	0	304	726	148	1178
2	आरमोरी	एकूण	0	7842	811	107	8760	765	0	3457	202	4424
		पैकी मुली	0	3929	329	50	4308	404	0	1964	96	2464
3	कु रखेडा	एकूण	0	8791	1285	98	10174	1491	0	2454	321	4266
		पैकी मुली	0	4416	587	39	5042	715	0	1070	139	1924
4	कोरची	एकूण	20	5001	558	0	5579	1460	0	540	405	2405
		पैकी मुली	6	2511	217	0	2734	682	0	323	185	1190
5	धानोरा	एकूण	96	7940	653	0	8689	2156	411	1495	281	4343
		पैकी मुली	41	3887	282	0	4210	1119	165	844	126	2254
6	गडचिरोली	एकूण	0	11274	1096	84	13212	518	0	5415	1284	7217
		पैकी मुली	0	5621	479	407	6507	257	0	2485	536	3278
7	चार्मोशी	एकूण	0	19535	2021	245	21801	1036	590	5220	930	7776
		पैकी मुली	0	9754	926	113	10803	433	254	2545	477	3709
8	मुलचे	एकूण	0	4921	1064	0	5985	498	0	1708	183	2389
		पैकी मुली	0	2450	501	0	2951	229	0	780	83	1092
9	एटापल्ली	एकूण	0	6760	1238	0	7998	1778	0	1982	185	3945
		पैकी मुली	0	3403	546	0	3949	832	0	640	89	1561
10	भामरागंड	एकूण	0	3185	516	0	3701	1170	0	949	0	2119
		पैकी मुली	0	1639	199	0	1838	386	0	314	0	700
11	अढेरी	एकूण	558	9238	2987	0	12783	913	0	3322	555	4790
		पैकी मुली	224	4695	1274	0	6193	520	0	1451	211	2182
12	सिरोंचा	एकूण	0	7028	1120	0	8148	821	0	717	240	1778
		पैकी मुली	0	3396	483	0	3879	276	0	244	82	602
एकूण जिल्हा	एकूण	674	97336	14740	1458	114208	12606	1619	28559	4921	47705	
	पैकी मुली	271	48551	6461	682	55965	5853	723	13386	2172	22134	

तक्ता क्रमांक - 10.3 (पुढे चालू)

जिल्हा - गडचिरोली

संदर्भ वर्ष: 2005-06

अ. क्र.	तालुका	बाब	उच्च माध्यमिक विद्यार्थी					महाविद्यालयातील विद्यार्थी (सर्व)					एकूण
			शासकीय	स्थानिक संस्था	खाजगी		एकूण	शासकीय	स्थानिक संस्था	खाजगी		एकूण	
					अनुदानित	विना अनुदानित				अनुदानित	विना अनुदानित		
(1)	(2)	(3)	(14)	(15)	(16)	(17)	(18)	(19)	(20)	(21)	(22)	(23)	(24)
1	देसाईगंज	एकूण	0	0	7810	0	7810	0	0	604	381	985	18426
		पैकी मुली	0	0	3802	0	3802	0	0	299	89	388	8919
2	आरमोरी	एकूण	0	0	7854	0	7854	0	0	1110	224	1334	22372
		पैकी मुली	0	0	3531	0	3531	0	0	459	77	536	10839
3	कुरुखेडा	एकूण	461	0	5071	0	5532	0	0	423	0	423	20395
		पैकी मुली	212	0	2398	0	2610	0	0	151	0	151	9727
4	कोरची	एकूण	604	172	934	0	1710	0	0	162	0	162	9856
		पैकी मुली	221	79	439	0	739	0	0	48	0	48	4711
5	धानोर	एकूण	1141	980	1312	0	3433	0	0	193	0	193	16658
		पैकी मुली	455	328	607	0	1390	0	0	52	0	52	7906
6	गडचिरोली	एकूण	0	757	8246	0	9003	179	0	1394	211	1784	31216
		पैकी मुली	0	304	4182	0	4486	70	0	746	52	868	15139
7	चामीशी	एकूण	212	310	8079	0	8601	0	0	796	62	858	39036
		पैकी मुली	234	155	3249	0	3638	0	0	284	13	297	18447
8	मुलचेरा	एकूण	0	0	1759	0	1759	0	0	147	4	151	10284
		पैकी मुली	0	0	720	0	720	0	0	55	1	56	4819
9	एटापल्ली	एकूण	1056	1139	649	0	2844	0	0	149	0	149	14936
		पैकी मुली	403	345	383	0	1131	0	0	52	0	52	6693
10	भामरागड	एकूण	0	0	1321	0	1321	0	0	115	0	115	7256
		पैकी मुली	0	0	442	0	442	0	0	37	0	37	3017
11	अहेरी	एकूण	1349	0	5015	0	6364	0	0	1045	0	1045	24982
		पैकी मुली	421	0	2279	0	2700	0	0	405	0	405	11480
12	सिरोंचा	एकूण	0	286	3391	0	3677	0	0	222	0	222	13825
		पैकी मुली	0	111	1408	0	1519	0	0	76	0	76	6076
एकूण जिल्हा		एकूण	4823	3644	51441	0	59908	179	0	6360	882	7421	229242
		पैकी मुली	1946	1322	23440	0	26708	70	0	2664	232	2966	107773

टिप - या तक्त्यातील आकडेवारी अस्थाई स्वरूपाची समजण्यात यावी.

आधार - (1) शिक्षणाधिकारी (प्राथ), जिल्हा परिषद गडचिरोली (2) शिक्षणाधिकारी (माध्य), जिल्हा परिषद गडचिरोली (3) सहसंचालक, उच्च शिक्षण, नागपूर.

तक्ता क्रमांक - 10.4

शैक्षणिक संस्थांतील अनुसूचित जातीच्या विद्यार्थ्यांची संख्या

जिल्हा - गडचिरोली

संदर्भ वर्ष: 2005-06

अ. क्र.	तालुका	बाब	प्राथमिक विद्यार्थी					माध्यमिक विद्यार्थी				
			शासकीय	स्थानिक संस्था	खाजगी		एकूण	शासकीय	स्थानिक संस्था	खाजगी		एकूण
					अनुदानित	विना अनुदानित				अनुदानित	विना अनुदानित	
(1)	(2)	(3)	(4)	(5)	(6)	(7)	(8)	(9)	(10)	(11)	(12)	(13)
1	देसाईगंज	एकूण	0	959	256	27	1242	0	127	118	54	299
		पैकी मुली	0	441	105	13	559	0	63	77	21	161
2	आरमोरी	एकूण	0	875	13	28	916	38	0	457	42	537
		पैकी मुली	0	430	4	14	448	25	0	251	20	296
3	कु र्खेडा	एकूण	0	1019	34	14	1067	84	0	301	29	414
		पैकी मुली	0	518	16	9	543	41	0	136	18	195
4	फोरची	एकूण	0	458	6	0	464	86	0	100	43	229
		पैकी मुली	0	242	3	0	245	38	0	60	23	121
5	धानोरा	एकूण	0	494	8	0	502	115	53	69	23	260
		पैकी मुली	0	258	3	0	261	37	22	57	8	124
6	गडचिरोली	एकूण	0	1543	147	149	1839	11	0	725	269	1005
		पैकी मुली	0	750	68	65	883	3	0	364	110	477
7	चामोशी	एकूण	0	1827	131	69	2027	8	27	609	81	725
		पैकी मुली	0	952	58	32	1042	3	13	327	41	384
8	मुलचेरा	एकूण	0	294	80	0	374	0	0	161	0	161
		पैकी मुली	0	133	39	0	172	0	0	64	0	64
9	एटापल्ली	एकूण	0	340	48	0	388	56	0	23	29	108
		पैकी मुली	0	172	24	0	196	28	0	11	9	48
10	भामरागड	एकूण	0	174	15	0	189	32	0	62	0	94
		पैकी मुली	0	84	8	0	92	13	0	15	0	28
11	अहेरी	एकूण	19	1853	327	0	2199	23	0	522	114	659
		पैकी मुली	9	942	141	0	1092	10	0	261	48	319
12	सिरोंचा	एकूण	0	2013	290	0	2303	23	0	236	139	398
		पैकी मुली	0	950	121	0	1071	10	0	86	47	143
एकूण जिल्हा		एकूण	19	11849	1355	287	13510	476	207	3383	823	4889
		पैकी मुली	9	5872	590	133	6604	208	98	1709	345	2360

तक्ता क्रमांक - 10.4 (पुढे चालू)

जिल्हा - गडचिरोली

संदर्भ वर्ष: 2005-06

अ. फ.	तालुका	वाठ	उच्च माध्यमिक विद्यार्थी					महाविद्यालयातील विद्यार्थी (सर्व)					एकूण
			शासकीय	स्थानिक संस्था	खाजगी		एकूण	शासकीय	स्थानिक संस्था	खाजगी		एकूण	
					अनुदानित	विना अनुदानित				अनुदानित	विना अनुदानित		
(1)	(2)	(3)	(14)	(15)	(16)	(17)	(18)	(19)	(20)	(21)	(22)	(23)	(24)
1	देसाईगंज	एकूण	0	0	1630	0	1630	0	0	154	131	285	3456
		पैकी मुली	0	0	765	0	765	0	0	85	21	106	1591
2	आरमोरी	एकूण	0	0	1201	0	1201	0	0	249	102	351	3008
		पैकी मुली	0	0	558	0	558	0	0	108	43	151	1453
3	फुरखेडा	एकूण	9	0	652	0	661	0	0	101	0	101	2243
		पैकी मुली	5	0	329	0	334	0	0	52	0	52	1124
4	कोरची	एकूण	12	10	125	0	147	0	0	47	0	47	887
		पैकी मुली	8	2	59	0	69	0	0	20	0	20	455
5	धानोरा	एकूण	19	95	130	0	244	0	0	31	0	31	1037
		पैकी मुली	9	39	58	0	106	0	0	8	0	8	499
6	गडचिरोली	एकूण	0	181	1382	0	1563	45	0	289	50	339	4791
		पैकी मुली	0	76	680	0	756	19	0	179	17	196	2331
7	चामोशी	एकूण	96	17	1168	0	1281	0	0	190	14	204	4237
		पैकी मुली	44	8	515	0	567	0	0	86	2	88	2081
8	मुलचेरा	एकूण	0	0	371	0	371	0	0	30	3	33	939
		पैकी मुली	0	0	119	0	119	0	0	10	1	11	366
9	एटापल्ली	एकूण	17	169	68	0	254	0	0	20	0	20	770
		पैकी मुली	9	63	57	0	129	0	0	11	0	11	384
10	भामरागड	एकूण	0	0	96	0	96	0	0	26	0	26	405
		पैकी मुली	0	0	38	0	38	0	0	15	0	15	173
11	अहेरी	एकूण	163	0	1038	0	1201	0	0	245	0	245	4304
		पैकी मुली	62	0	410	0	472	0	0	92	0	92	1975
12	सिरोंचा	एकूण	0	80	836	0	916	0	0	36	0	36	3653
		पैकी मुली	0	22	305	0	327	0	0	7	0	7	1548
एकूण जिल्हा		एकूण	316	552	8697	0	9565	45	0	1418	300	1763	29727
		पैकी मुली	137	210	3893	0	4240	19	0	673	84	776	13980

टिप - या तक्त्यातील आकडेवारी अस्थाई स्वरूपाची समजण्यात यावी.

आधार - (1) शिक्षणाधिकारी (प्राथ), जिल्हा परिषद गडचिरोली (2) शिक्षणाधिकारी (माध्य), जिल्हा परिषद गडचिरोली (3) सहसंचालक, उच्च शिक्षण, नागपूर.

तक्ता क्रमांक - 10.5

शैक्षणिक संस्थांतील अनुसूचित जमातीच्या विद्यार्थ्यांची संख्या

जिल्हा - गडचिरोली

संदर्भ वर्ष: 2005-06

अ.क्र.	तालुका	बाव	प्राथमिक विद्यार्थी					माध्यमिक विद्यार्थी				
			शासकीय	स्थानिक संस्था	खाजगी		एकूण	शासकीय	स्थानिक संस्था	खाजगी		एकूण
					अनुदानित	विना अनुदानित				अनुदानित	विना अनुदानित	
(1)	(2)	(3)	(4)	(5)	(6)	(7)	(8)	(9)	(10)	(11)	(12)	(13)
1	देसाईगंज	एकूण	0	665	125	13	803	0	35	544	15	594
		पैकी मुली	0	325	63	3	391	0	21	274	7	302
2	आरमोरी	एकूण	0	1857	307	19	2183	712	0	1262	56	2030
		पैकी मुली	0	923	121	8	1052	373	0	645	26	1044
3	कुरखेडा	एकूण	0	4579	964	4	5547	1307	0	1389	119	2815
		पैकी मुली	0	2300	450	2	2752	634	0	608	51	1293
4	कोरची	एकूण	19	3578	552	0	4149	1260	0	326	284	1870
		पैकी मुली	6	1797	214	0	2017	594	0	201	131	926
5	धानोरा	एकूण	96	5395	589	0	6080	1978	227	1139	120	3464
		पैकी मुली	41	2618	248	0	2907	1046	88	559	41	1734
6	गडचिरोली	एकूण	0	2159	144	122	2425	458	0	1422	102	1982
		पैकी मुली	0	1077	49	51	1177	236	0	656	42	934
7	चामोरी	एकूण	0	3236	1012	18	4266	950	108	1478	154	2690
		पैकी मुली	0	1601	472	8	2081	390	49	655	74	1168
8	मुलधेरा	एकूण	0	1070	521	0	1591	496	0	142	0	638
		पैकी मुली	0	554	237	0	791	227	0	73	0	300
9	एटापल्ली	एकूण	0	5407	991	0	6398	1680	0	1835	118	3633
		पैकी मुली	0	2759	404	0	3163	787	0	579	61	1427
10	भामरागड	एकूण	0	2391	458	0	2849	1095	0	812	0	1907
		पैकी मुली	0	1235	173	0	1408	356	0	275	0	631
11	अहेरी	एकूण	515	3855	1542	0	5912	833	0	1802	61	2696
		पैकी मुली	206	1987	617	0	2810	491	0	711	24	1226
12	सिराँचा	एकूण	0	1507	453	0	1960	789	0	228	15	1032
		पैकी मुली	0	751	204	0	955	265	0	79	8	352
एकूण जिल्हा		एकूण	630	35699	7658	176	44163	11558	370	12379	1044	25351
		पैकी मुली	253	17927	3252	72	21504	5399	158	5315	465	11337

तक्ता क्रमांक - 10.5 (पुढे चालू)

संदर्भ वर्ष: 2005-06

जिल्हा - गडचिरोली

क्र.	तालुका	वान	उच्च माध्यमिक विद्यार्थी					महाविद्यालयातील विद्यार्थी (सर्व)					एकूण
			शासकीय	स्थानिक संस्था	खाजगी		एकूण	शासकीय	स्थानिक संस्था	खाजगी		एकूण	
					अनुदानित	बिना अनुदानित				अनुदानित	बिना अनुदानित		
(1)	(2)	(3)	(14)	(15)	(16)	(17)	(18)	(19)	(20)	(21)	(22)	(23)	(24)
1	देसाईगंज	एकूण	0	0	881	0	881	0	0	78	24	102	2380
		पेकी मुली	0	0	393	0	393	0	0	31	4	35	1121
2	आरमोरी	एकूण	0	0	1275	0	1275	0	0	156	53	209	5697
		पेकी मुली	0	0	566	0	566	0	0	56	16	72	2734
3	कुखेडा	एकूण	421	0	2122	0	2543	0	0	122	0	122	11027
		पेकी मुली	186	0	972	0	1158	0	0	32	0	32	5235
4	कांगची	एकूण	587	144	566	0	1297	0	0	66	0	66	7382
		पेकी मुली	212	68	264	0	544	0	0	12	0	12	3499
5	धानोर	एकूण	1044	480	692	0	2216	0	0	87	0	87	11847
		पेकी मुली	411	169	307	0	887	0	0	27	0	27	5555
6	गडचिरोली	एकूण	0	142	1131	0	1273	24	0	271	45	340	6020
		पेकी मुली	0	58	603	0	661	7	0	151	15	173	2945
7	चापोशी	एकूण	176	64	1061	0	1301	0	0	108	7	115	8372
		पेकी मुली	79	33	465	0	577	0	0	23	1	24	3850
8	मुलवेरा	एकूण	0	0	374	0	374	0	0	43	0	43	2646
		पेकी मुली	0	0	149	0	149	0	0	10	0	10	1250
9	एटापल्ली	एकूण	962	451	323	0	1736	0	0	51	0	51	11818
		पेकी मुली	376	111	189	0	676	0	0	13	0	13	5279
10	भाभरागड	एकूण	0	0	976	0	976	0	0	45	0	45	5777
		पेकी मुली	0	0	314	0	314	0	0	9	0	9	2362
11	अहेरी	एकूण	1065	0	1576	0	2641	0	0	295	0	295	11544
		पेकी मुली	302	0	734	0	1036	0	0	96	0	96	5168
12	मिरांचा	एकूण	0	42	347	0	389	0	0	31	0	31	3412
		पेकी मुली	0	19	150	0	169	0	0	6	0	6	1482
एकूण जिल्हा		एकूण	4255	1323	11324	0	16902	24	0	1353	129	1506	87922
		पेकी मुली	1566	458	5106	0	7130	7	0	466	36	509	40480

टिप - या तक्त्यातील आकडेवारी अस्थाई स्वरूपाची समजण्यात यावी.

आधार - (1) शिक्षणाधिकारी (प्राथ), जिल्हा परिषद गडचिरोली (2) शिक्षणाधिकारी (माध्य), जिल्हा परिषद गडचिरोली (3) सहसंचालक, उच्च शिक्षण, नागपूर.

तक्ता क्रमांक - 10.6

शारीरिक शिक्षण महाविद्यालये, क्रीडांगणे, क्रीडा संस्था आणि क्रीडा शिष्यवृत्तीधारक

जिल्हा- गडचिरोली

संदर्भ वर्ष-2005-06

अ. क्र.	तालुका	शारीरिक शिक्षण महा विद्यालये (संख्या)	अधिकृत क्रीडांगणे, व्यायाम शाळा (संख्या)		खेळाच्या स्टेडि-यमची संख्या	अधिकृत जलतरण तलाव (संख्या)	वर्षात घेतलेली क्रीडा प्रशिक्षण शिबिरे (संख्या)	राज्यपातळीवर निवड झालेल्या खेळाडूंची संख्या		क्रीडा शिष्यवृत्ती धारकांची संख्या	
			क्रीडांगणे	व्यायाम शाळा				एकूण	पैकी मुली	एकूण	पैकी मुली
(1)	(2)	(3)	(4)	(5)	(6)	(7)	(8)	(9)	(10)	(11)	(12)
1	देसाईगंज	--	1	1	1	--	--	--	--	--	--
2	आरमोरी	--	12	4	1	--	3	4	2	4	2
3	कुरुखेडा	--	5	4	--	--	--	--	--	--	--
4	कोरची	--	4	1	--	--	--	--	--	--	--
5	धानोरा	--	6	2	--	--	--	--	--	3	--
6	गडचिरोली	1	11	4	1	1	6	11	1	6	--
7	चामोशी	--	2	1	--	--	1	16	--	1	--
8	मुलचेरा	--	1	--	--	--	1	16	--	--	--
9	एटापल्ली	--	1	1	--	--	--	--	--	1	--
10	भामरागड	--	2	1	--	--	--	12	4	3	1
11	अहेरी	--	7	2	2	--	3	3	--	1	--
12	सिरोंचा	--	8	1	1	--	1	--	--	--	--
जिल्हा एकूण		1	60	22	6	1	15	62	7	19	3

आधार - जिल्हा क्रीडा अधिकारी, गडचिरोली



तक्ता क्रमांक - 10.7  
इयत्तानिहाय विद्यार्थ्यांची संख्या

जिल्हा - गडचिरोली

संदर्भ वर्ष - 30 सप्टेंबर, 2005

अ. क्र.	तालुका	इयत्ता						
		1 ली	2 री	3 री	4 थी	5 वी	6 वी	7 वी
	(2)	(3)	(4)	(5)	(6)	(7)	(8)	(9)
1	देसाईगंज	1604	1488	1516	1542	1671	1695	1526
2	आरमोरी	1896	1830	1854	1909	2043	2008	1848
3	कु र्खेडा	2015	1786	1736	1846	1895	1723	1655
4	कोरची	1345	1087	1018	1060	1013	876	769
5	धानोरा	2414	1967	1786	1802	1578	1465	1282
6	गडचिरोली	2613	2770	2819	2717	2905	2918	2725
7	चामोशी	4115	3740	3786	3599	3810	3667	3468
8	मुलचेरा	1120	1025	1046	1015	1015	1000	903
9	एटापल्ली	2555	2144	1941	1691	1261	1136	945
10	भामरागड	1246	1085	934	743	596	553	446
11	अहेरी	3346	2970	2774	2462	2265	2125	1905
12	स्मिरोंचा	1795	1690	1621	1536	1378	1362	1139
एकूण जिल्हा		26064	23582	22831	21922	21430	20528	18611

तक्ता क्रमांक - 10.7

जिल्हा - गडचिरोली

अ. क्र.	तालुका	इयत्ता					एकूण
		8 वी	9 वी	10 वी	11 वी	12 वी	
	(2)	(10)	(11)	(12)	(13)	(14)	(15)
1	देसाईगंज	2181	1518	1367	658	675	17441
2	आरमोरी	1979	1840	1697	1010	1124	21038
3	कु र्खेडा	2591	1779	1548	705	693	19972
4	कोरची	937	780	687	81	41	9694
5	धानोरा	1842	1002	884	201	242	16465
6	गडचिरोली	3825	2395	2009	866	870	29432
7	चामोशी	3639	3113	2711	1202	1328	38178
8	मुलचेरा	1341	721	567	168	212	10133
9	एटापल्ली	997	927	769	187	234	14787
10	भामरागड	468	401	414	152	103	7141
11	अहेरी	2637	1520	1285	335	313	23937
12	सिरोंचा	954	832	683	286	327	13603
एकूण जिल्हा		23391	16828	14621	5851	6162	221821

टिप - या तक्त्यातील आकडेवारी अस्थायी स्वरूपाची समजण्यात यावी.

आधार - (1) शिक्षणाधिकारी (प्राथ), जिल्हा परिषद गडचिरोली

(2) शिक्षणाधिकारी (माध्य), जिल्हा परिषद गडचिरोली

(3) सहसंचालक, उच्च शिक्षण, नागपूर.

तक्ता क्रमांक - 11.1

सार्वजनिक व शासन सहाय्यीत वैद्यकीय सुविधांची माहिती

जिल्हा - गडचिरोली

संदर्भ वर्ष: 2005-06

अ. क्र.	तालुका	संख्या						
		रुग्णालये	दवाखाने	प्रसूतीगृहे	प्राथमिक आरोग्य केंद्रे	उपकेंद्रे	डॉक्टर व वैद्य	परिचारिका
(1)	(2)	(3)	(4)	(5)	(6)	(7)	(8)	(9)
1	देसाईगंज	1	--	--	3	15	10	32
2	आरमोरी	1	3	--	4	33	19	62
3	कु खेडा	1	--	--	3	37	17	63
4	कोरची	1	1	--	2	21	11	38
5	धानोरा	1	4	--	5	40	13	65
6	गडचिरोली	1	2	--	3	34	58	169
7	चामार्शी	2	5	--	6	52	22	87
8	मुलचेरा	1	--	--	3	15	7	24
9	एटापल्ली	1	2	--	3	37	10	65
10	भामरागड	1	--	--	3	20	9	34
11	अहेरी	1	--	--	5	35	20	68
12	सिरोंचा	1	2	--	5	35	18	60
एकूण जिल्हा		13	19	0	45	374	214	767

टिप - प्रसूतीगृहे वेगळी नसून त्यांचा समावेश रुग्णालयात आणि दवाखान्यात करण्यात आलेला आहे.

तक्ता क्रमांक - 11.1

सार्वजनिक व शासन सहाय्यीत वैद्यकीय सुविधांची माहिती

जिल्हा - गडचिरोली

संदर्भ वर्ष: 2005-06

अ. क्र.	तालुका	खाटांची संख्या			उपचार केलेले आंतररुग्ण (00)			उपचार केलेले बाह्यरुग्ण (00)		
		एकूण	एकूण पैकी स्त्रियां साठी	एकूण पैकी मुलां साठी	पुरुष	स्त्रिया	मुले	पुरुष	स्त्रिया	मुले
(1)	(2)	(10)	(11)	(12)	(13)	(14)	(15)	(16)	(17)	(18)
1	देसाईगंज	48	27	21	3	6	1	256	353	227
2	आरमोरी	74	36	38	11	15	7	307	346	278
3	कु र्खेडा	74	36	38	7	11	9	319	357	323
4	कोरची	42	23	19	1	3	1	79	74	74
5	धानरा	60	35	25	8	12	9	376	320	312
6	गडचिरोली	224	96	128	75	55	38	534	545	449
7	चामाशी	96	54	42	12	21	6	377	377	388
8	मुलचेरा	48	27	21	2	4	2	184	177	169
9	एटापल्ली	48	27	21	7	8	3	134	136	144
10	भामरागड	48	27	21	1	1	--	95	97	49
11	अहेरी	80	40	40	12	17	7	142	180	159
12	सिरोंचा	60	35	25	7	9	4	169	176	166
एकूण जिल्हा		902	463	435	146	162	87	2972	3138	2738

टिप - रकाना क्र 7 व 8 मध्ये दर्शविलेले डॉक्टर व परिचारीका ह्याची संख्या कार्यरत असलेल्यांची आहे.

आधार - 1) जिल्हा शल्य चिकित्सक, सामान्य रुग्णालय, गडचिरोली

2) जिल्हा आरोग्य अधिकारी, जिल्हा परिषद, गडचिरोली

तक्ता क्रमांक - 11.2

नोंदणी केलेल्या जन्म-मृत्यूंची संख्या

जिल्हा - गडचिरोली

संदर्भ वर्ष :- 2003

अ. क्र.	तालुका	एकूण/ ग्रामीण नागरी	नोंदलेल्या जन्मांची संख्या			नोंदलेल्या मृत्यूंची संख्या			बाल मृत्यूंची संख्या		
			पुरुष	स्त्रिया	एकूण	पुरुष	स्त्रिया	एकूण	पुरुष	स्त्रिया	एकूण
(1)	(2)	(3)	(4)	(5)	(6)	(7)	(8)	(9)	(10)	(11)	(12)
1	देसाईगंज	एकूण	664	491	1155	310	234	544	9	10	19
		ग्रामीण	392	295	687	203	169	372	8	10	18
		नागरी	272	196	468	107	65	172	1	0	1
2	आरमोरी	एकूण	779	566	1345	306	227	533	18	11	29
		ग्रामीण	779	566	1345	306	227	533	18	11	29
		नागरी	0	0	0	0	0	0	0	0	0
3	कु र्खेडा	एकूण	736	540	1276	363	200	563	16	18	34
		ग्रामीण	736	540	1276	363	200	563	16	18	34
		नागरी	0	0	0	0	0	0	0	0	0
4	कोरची	एकूण	437	337	774	224	125	349	16	19	35
		ग्रामीण	437	337	774	224	125	349	16	19	35
		नागरी	0	0	0	0	0	0	0	0	0
5	धानोरा	एकूण	998	704	1702	367	239	606	57	44	101
		ग्रामीण	998	704	1702	367	239	606	57	44	101
		नागरी	0	0	0	0	0	0	0	0	0
6	गडचिरोली	एकूण	1705	1354	3059	719	450	1169	100	53	153
		ग्रामीण	580	501	1081	374	271	645	11	12	23
		नागरी	1125	853	1978	345	179	524	89	41	130
7	चामोर्शी	एकूण	1236	931	2167	379	287	666	18	28	46
		ग्रामीण	1236	931	2167	379	287	666	18	28	46
		नागरी	0	0	0	0	0	0	0	0	0

तक्ता क्रमांक - 11.2

नोंदणी केलेल्या जन्म-मृत्यूंची संख्या

जिल्हा - गडचिरोली

संदर्भ वर्ष :- 2003

अ. क्र.	तालुका	एकूण/ग्रामीण/नागरी	नोंदलेल्या जन्मांची संख्या			नोंदलेल्या मृत्यूंची संख्या			बाल मृत्यूंची संख्या		
			पुरुष	स्त्रिया	एकूण	पुरुष	स्त्रिया	एकूण	पुरुष	स्त्रिया	एकूण
(1)	(2)	(3)	(4)	(5)	(6)	(7)	(8)	(9)	(10)	(11)	(12)
8	मुलचेरा	एकूण	491	348	839	180	75	255	13	7	20
		ग्रामीण	491	348	839	180	75	255	13	7	20
		नागरी	0	0	0	0	0	0	0	0	0
9	एटापल्ली	एकूण	962	804	1766	247	174	421	42	33	75
		ग्रामीण	962	804	1766	247	174	421	42	33	75
		नागरी	0	0	0	0	0	0	0	0	0
10	भामरागड	एकूण	307	264	571	118	79	197	26	14	40
		ग्रामीण	307	264	571	118	79	197	26	14	40
		नागरी	0	0	0	0	0	0	0	0	0
11	अहेरी	एकूण	1684	946	2630	329	161	490	25	22	47
		ग्रामीण	1684	946	2630	329	161	490	25	22	47
		नागरी	0	0	0	0	0	0	0	0	0
12	सिरोचा	एकूण	729	469	1198	413	207	620	22	9	31
		ग्रामीण	729	469	1198	413	207	620	22	9	31
		नागरी	0	0	0	0	0	0	0	0	0
12	जिल्हा	एकूण	10722	7754	18482	3955	2458	6413	362	268	630
		ग्रामीण	9331	6705	16036	3503	2214	5717	272	227	499
		नागरी	1397	1049	2446	452	244	696	90	41	131

आधार - आरोग्य सेवा संचालनालय, महाराष्ट्र राज्य, पुणे

तक्ता क्रमांक - 11.3  
विविध कारणांनुसार मृत्यूची संख्या

जिल्हा - गडचिरोली

संदर्भ वर्ष - 2003

अ. क्र.	मृत्यूचे कारण	मृत्यूची संख्या
(1)	(2)	(3)
<b>अ</b>	<b>साथीचे विकार</b>	
1	हिवताप	8
2	विषमज्वर	12
3	क्षयरोग	117
4	न्युमोनिया/ श्वसन क्रियेसंबंधी	56
5	अमांश, अतिसार, गॅस्ट्रो	23
<b>ब</b>	<b>बिगर साथीचे विकार</b>	
1	एडस	--
2	हृदय विकार	148
3	कर्करोग	93
4	बाळंतपणात मातेचा मृत्यू	139
5	पक्षाघात	165
6	मूत्रपिंड विषयक	--
7	श्वसन क्रियेसंबंधी	299
<b>क</b>	<b>अपात</b>	
1	आत्महत्या	43
2	रहदारी वहतूक	5
3	विद्युत धक्का	--
4	भाजण/ जळणे	17
5	इतर अपघात	240
<b>ड</b>	<b>इतर कारणे</b>	5048
<b>एकूण मृत्यू</b>		<b>6413</b>

आधार - आरोग्य सेवा संचालनालय, महाराष्ट्र राज्य, पुणे

तक्ता क्रमांक - 11.4

माता व बाल संगोपन कार्यक्रमांतर्गत लस टोचणी

जिल्हा - गडचिरोली

संदर्भ वर्ष : 2005-06

अ.क्र.	तालुका	ग्रामीण/ एकूण	त्रिगुणी लस	पोलिओ	बीसीजी	गोवर	द्विगुणी (डी.टी.)	धनुर्वात लस		
								10 वर्षे	16 वर्षे	गरोदर स्त्रिया
(1)	(2)	(3)	(4)	(5)	(6)	(7)	(8)	(9)	(10)	(11)
1	देसाईगंज	ग्रामीण	343	343	404	419	1114	357	430	443
		एकूण	816	816	838	840	1740	1026	1058	839
2	आरमारी	ग्रामीण	1342	1342	1322	1255	1312	1769	1636	1297
		एकूण	1342	1342	1322	1255	1312	1769	1636	1297
3	कु र्खेडा	ग्रामीण	1499	1499	1556	1542	1912	2292	1743	1739
		एकूण	1499	1499	1556	1542	1912	2292	1743	1739
4	कोरची	ग्रामीण	990	990	870	971	917	1112	949	826
		एकूण	990	990	870	971	917	1112	949	826
5	धानोरा	ग्रामीण	1457	1457	1506	1452	1858	1930	1659	1581
		एकूण	1457	1457	1506	1452	1858	1930	1659	1581
6	गडचिरोली	ग्रामीण	735	735	48	612	844	1457	1431	625
		एकूण	1416	1416	1325	1293	1464	1888	1845	1474
7	चापोशी	ग्रामीण	2629	2629	2022	2625	3332	3335	3224	2556
		एकूण	2629	2629	2022	2625	3332	3335	3224	2556
8	मुलचेरा	ग्रामीण	966	966	910	888	959	1227	1280	1001
		एकूण	966	966	910	888	959	1227	1280	1001
9	भामरागड	ग्रामीण	967	967	909	875	1014	858	823	851
		एकूण	967	967	909	875	1014	858	823	851
10	एटापल्ली	ग्रामीण	1999	1999	1863	1895	2063	2003	1792	1844
		एकूण	1999	1999	1863	1895	2063	2003	1792	1844
11	अहेरी	ग्रामीण	2118	2118	2023	1095	3031	2748	2713	2171
		एकूण	2118	2118	2023	1095	3031	2748	2713	2171
12	सिरोंचा	ग्रामीण	1309	1309	1251	1227	1363	1561	1243	1180
		एकूण	1309	1309	1251	1227	1363	1561	1243	1180
जिल्हा एकूण		ग्रामीण	16354	16354	14684	14856	19719	20649	18923	16114
		एकूण	17508	17508	16395	15958	20965	21749	19965	17359

आधार - 1) जिल्हा शल्य चिकित्सक, सामान्य रुग्णालय, गडचिरोली

2) जिल्हा आरोग्य अधिकारी, जिल्हा परिषद, गडचिरोली



जिल्हा - गडचिरोली

संदर्भ वर्ष :- 2005-2006

अ. क्र.	तालुका	एकूण/ग्रामीण	कुटुंब कल्याण केंद्रांची संख्या	जननक्षम जोडप्यांची संख्या	31 मार्च अखेर संरक्षित जोडप्यांची संख्या			
					पुरुष नसबंदी	स्त्रियांची नसबंदी	लूपपध्दती	इतर पध्दतीने
(1)	(2)	(3)	(4)	(5)	(6)	(7)	(8)	(9)
1	देसाईगंज	एकूण	3	8585	144	302	74	187
		ग्रामीण	2	उ.ना.	121	235	23	77
2	आरमोरी	एकूण	4	15289	241	375	166	533
		ग्रामीण	4	15289	241	375	166	533
3	कु रवेडा	एकूण	3	14715	143	333	92	790
		ग्रामीण	3	14715	143	333	92	790
4	कोरची	एकूण	2	6747	95	163	103	154
		ग्रामीण	2	6747	95	163	103	154
5	धानरा	एकूण	5	12421	413	261	86	565
		ग्रामीण	5	12421	413	261	86	565
6	गडचिरोली	एकूण	3	14100	215	563	274	390
		ग्रामीण	3	उ.ना.	168	369	121	251
7	चामार्शी	एकूण	6	28351	211	871	240	786
		ग्रामीण	6	28351	211	871	240	786
8	मूलजेरा	एकूण	3	9392	98	227	74	279
		ग्रामीण	3	9392	98	227	74	279
9	एटापल्ली	एकूण	3	12034	439	228	61	566
		ग्रामीण	3	12034	439	228	61	566
10	भामरागड	एकूण	3	5245	198	17	11	231
		ग्रामीण	3	5245	198	17	11	231
11	अहेरी	एकूण	5	17134	276	291	103	756
		ग्रामीण	5	17134	276	291	103	756
12	सिरोंचा	एकूण	5	12060	334	179	71	479
		ग्रामीण	5	12060	334	179	71	479
एकूण जिल्हा		एकूण	45	156073	2807	3810	1355	5716
		ग्रामीण	44	133388	2737	3549	1151	5467

आधार :- 1) जिल्हा शल्य चिकित्सक, सामान्य रुग्णालय, गडचिरोली 2) जिल्हा आरोग्य अधिकारी, जिल्हा परिषद, गडचिरोली  
टिप - प्राथमिक आरोग्य केंद्रातच कुटुंब कल्याणचे काम करित असल्याने सदर केंद्राची संख्या ही पी.एच. सी. इतकीच येईल.

तक्ता क्रमांक - 12.1

विविध विकास शीर्षाखाली झालेला योजनांतर्गत खर्च

जिल्हा - गडचिरोली

संदर्भ वर्ष 2005-06

(रुपये लाखात)

अ. क्र.	विकास शीर्ष व उपशीर्ष	जिल्हा पातळीवरील योजनांवर झालेला खर्च						
		बिगर - आदिवासी योजना	आदिवासी उपयोजना	आदिवासी उपयोजना क्षेत्राबाहेरील	विशेष घटक योजना	स्टेटपूल	अनुशेष	एकूण
(1)	(2)	(3)	(4)	(5)	(6)	(7)	(8)	(9)
<b>1</b>	<b>कृषि व संलग्न सेवा</b>							
	1.1 पीक संवर्धन	4.16	47.62	8.46	54.19	0.00	0.00	114.43
	1.2 फलोत्पादन	4.66	0.00	0.00	0.00	0.00	0.00	4.66
	1.3 मृदसंधारण	25.45	218.79	0.00	0.00	0.00	0.00	244.24
	1.4 पर्युसवर्धन	11.22	37.32	1.00	4.97	0.00	0.00	54.51
	1.5 दुग्धव्यवसाय विकास	0.00	0.00	0.00	0.00	0.00	0.00	0.00
	1.6 मात्स्यव्यवसाय	4.12	6.39	0.00	0.00	0.00	0.00	10.51
	1.7 बने	3.03	8.75	0.00	0.00	0.00	0.00	11.78
	1.8 प्रश्न, कोठारे व वखारी	0.00	0.00	0.00	0.00	0.00	0.00	0.00
	1.9 सहकार	2.00	9.50	0.00	0.00	0.00	0.00	11.50
	एकूण (एक)	54.64	328.37	9.46	59.16	0.00	0.00	451.63
<b>2</b>	<b>ग्रामीण विकास</b>							
	2.1 एकात्मिक ग्रामीण विकास	0.00	0.00	0.00	0.00	0.00	0.00	0.00
	2.2 अवर्षण प्रवण क्षेत्र कार्यक्रम	0.00	0.00	0.00	0.00	0.00	0.00	0.00
	2.3 जत्राहर रोजगार योजना	0.00	0.00	0.00	6.70	0.00	0.00	6.70
	2.4 रोजगार हमी योजना	33.94	0.00	0.00	0.00	0.00	0.00	33.94
	2.5 जमीन सुधारणा	0.00	0.00	0.00	0.00	0.00	0.00	0.00
	2.6 सामूहिक विकास	0.00	0.00	0.00	0.00	0.00	0.00	0.00
	2.7 स्वर्ण जयंती ग्रामीण रोजगार	27.10	28.84	4.95	10.75	0.00	0.00	71.64
	2.8 इंदीरा आवास योजना	16.70	161.28	3.75	0.00	0.00	0.00	181.73
	2.9 संपूर्ण ग्रामीण रोजगार योजना	39.25	301.97	8.68	0.00	0.00	0.00	349.90
	2.10 जिल्हा गा. वि. यं/प्रशा खर्च	12.04	0.00	0.00	0.00	0.00	0.00	12.04
	2.7 ग्रामीण स्वच्छता कार्यक्रम	0.00	0.00	0.00	0.00	0.00	0.00	0.00
	एकूण (दोन)	129.03	492.09	17.38	17.45	0.00	0.00	655.95
<b>3</b>	<b>पाटबंधारे व पूरनियंत्रण</b>							
	3.1 लघु पाटबंधारे	19.22	116.74	0.00	0.00	0.00	0.00	135.96
	3.2 जलप्रदाय क्षेत्र विकास कार्यक्रम	0.00	0.00	0.00	0.00	0.00	0.00	0.00
	3.3 आयाकट विकास	0.00	4.67	0.00	0.00	0.00	0.00	4.67
	3.4 मध्यम प्रकल्प	0.00	0.00	0.00	0.00	0.00	0.00	0.00
	3.5 पूरनियंत्रण कामे	0.00	0.00	0.00	0.00	0.00	0.00	0.00
	एकूण (तीन)	19.22	121.41	0.00	0.00	0.00	0.00	140.63

तक्ता क्रमांक - 12.1

विविध विकास शीर्षाखाली झालेला योजनांतर्गत खर्च

जिल्हा - गडचिरोली

संदर्भ वर्ष 2005-06

(रुपये लाखात)

अ. क्र.	विकास शीर्ष व उपशीर्ष	जिल्हा पातळीवरील योजनांवर झालेला खर्च						
		बिगर - आदिवासी योजना	आदिवासी उपयोजना	आदिवासी उपयोजना क्षेत्राबाहेरील	विशेष घटक योजना	स्टेटपूल	अनुशेष	एकूण
(1)	(2)	(3)	(4)	(5)	(6)	(7)	(8)	(9)
4	विद्युत विकास	37.4	527.88	2.00	30.28	0.00	0.00	597.56
	एकूण (चार)	37.40	527.88	2.00	30.28	0.00	0.00	597.56
5	उद्योग व खाणकाम							
	5.1 मोठे व मध्यम उद्योग	0.00	0.00	0.00	0.00	0.00	0.00	0.00
	5.2 ग्रामीण व लघु उद्योग	7.35	1.13	0.00	2.46	0.00	0.00	10.94
	एकूण (पाच)	7.35	1.13	0.00	2.46	0.00	0.00	10.94
6	वाहतूक व दळणवळण							
	6.1 मोठे व लहान बंदरे	0.00	0.00	0.00	0.00	0.00	0.00	0.00
	6.2 अंतर्देशीय जलवाहतूक	0.00	0.00	0.00	0.00	0.00	0.00	0.00
	6.3 रस्ते विकास	73.70	316.37	0.00	0.00	0.00	1731.81	2121.88
	एकूण (सात)	73.70	316.37	0.00	0.00	0.00	1731.81	2121.88
7	सामान्य आर्थिक सेवा							
	7.1 पर्यटन	0.00	0.00	0.00	0.00	0.00	0.00	0.00
	7.2 स्थानिक विकास कार्यक्रम	0.00	0.00	0.00	0.00	0.00	0.00	0.00
	एकूण (सात)	0.00	0.00	0.00	0.00	0.00	0.00	0.00
8	सामाजिक आणि सामूहिक सेवा							
	8.1 सामान्य शिक्षण	21.85	28.30	0.00	27.05	0.00	0.00	77.20
	8.2 क्रिडा व युवक कल्याण	7.06	17.00	0.00	2.00	0.00	0.00	26.06
	8.3 कला व संस्कृती	0.85	0.00	0.00	0.00	0.00	0.00	0.85
	8.4 तांत्रिक शिक्षण	0.00	0.00	0.00	0.00	0.00	0.00	0.00
	8.5 वैद्यकीय शिक्षण व औषधी द्रव्ये	0.00	0.00	0.00	0.00	0.00	0.00	0.00
	8.6 आरोग्य सेवा	43.87	675.69	0.00	0.00	0.00	0.00	719.56
	8.7 ग्रामीण पाणी पुरवठा व स्वच्छता	17.36	158.47	0.00	0.00	0.00	0.00	175.83
	8.8 गृहनिर्माण	0.00	0.00	0.00	0.00	0.00	0.00	0.00
	8.9 नगर विकास	16.97	0.00	0.00	75.00	0.00	0.00	91.97
	8.10 माहिती व प्रसिध्दी	0.00	0.00	0.00	0.00	0.00	0.00	0.00
	8.11 सागासवर्गीयांचे कल्याण	89.53	956.20	0.00	200.93	0.00	0.00	1246.66
	8.12 कामगार व कामगार कल्याण	0.14	264.49	0.00	1.50	0.00	0.00	266.13
	8.13 समाज कल्याण	11.54	5.00	0.00	5.00	0.00	0.00	21.54
	8.14 स्थानिक विकास कार्यक्रम	0.00	0.00	0.00	0.00	0.00	0.00	0.00
	8.15 पोषण	0.00	0.00	0.00	0.00	0.00	0.00	0.00
	एकूण (आठ)	209.17	2105.15	0.00	311.48	0.00	0.00	2625.80
	एकूण (एक ते आठ)	530.51	3892.40	28.84	420.83	0.00	1731.81	6604.39

आधार - जिल्हा नियोजन अधिकारी, गडचिरोली

तक्ता क्रमांक - 12.2

रोजगार हमी योजना

जिल्हा गडचिरोली

संदर्भ वर्ष : 2005-06

अ. क्र.	बाब	कामाचा प्रकार					
		सिंचन	सार्वजनिक कामे (रस्ते)	कृषि (जलसंधारण)	वनीकरण	इतर	एकूण
(1)	(2)	(3)	(4)	(5)	(6)	(7)	(8)
1	नियोजित कामांची संख्या	30	947	5027	386	0	6390
2	मंजूर केलेल्या कामांची संख्या	100	3	192	32	0	327
3	सुरु केलेल्या कामांची संख्या	50	3	192	15	0	260
4	पूर्ण केलेल्या कामांची संख्या	0	0	192	0	0	192
5	मध्येच बंद केलेल्या कामांची संख्या	50	3	0	15	0	68
6	कामांसाठी केलेली तरतूद (रु. लाखात)	134.53	4878.45	9924.13	1406.96	0	16344.07
7	कामांवर झालेला एकूण खर्च (रु. लाखात)	166.05	299.95	109.02	119.78	0	694.80
8	रोजगार निर्मिती (मनुष्य दिवस लाखात)	3.25	4.46	2.08	2.02	0	11.81

आधार - जिल्हाधिकारी कार्यालय, रोजगार हमी योजना, गडचिरोली

तक्ता क्रमांक - 12.3

रोजगार हमी योजनेखाली घेतलेली कामे, त्यावरील रोजगार व खर्च

जिल्हा गडचिरोली

संदर्भ: 2005-06

अ. क्र.	महिना	खर्च (रुपये लाखात)		मनुष्य दिवस (लाखात)	रोजगार हमी योजनेखालील कामांची संख्या
		प्रत्यक्ष (महिन्यातील)	संचित आर्थिक वर्षाच्या आरम्भापासून)		
(1)	(2)	(3)	4	(5)	(6)
1	एप्रिल - 2005	17.55	17.55	0.43	26
2	मे - 2005	17.82	35.37	0.26	33
3	जून - 2005	257.31	292.68	3.29	99
4	जुलै - 2005	80.48	373.16	3.40	81
5	ऑगस्ट - 2005	80.52	453.68	1.48	95
6	सप्टेंबर - 2005	23.57	477.25	0.50	43
7	ऑक्टोबर - 2005	35.93	513.18	0.99	101
8	नोव्हेंबर - 2005	33.05	546.23	0.76	82
9	डिसेंबर - 2005	39.49	585.72	0.42	80
10	जानेवारी - 2006	9.26	594.98	0.07	106
11	फेब्रुवारी - 2006	3.57	598.55	0.11	67
12	मार्च - 2006	96.25	694.80	0.10	38

आधार - जिल्हाधिकारी कार्यालय, (रो.ह.यो.शाखा), गडचिरोली.

तक्ता क्रमांक - 12.4

पिण्याच्या पाण्याच्या सोयी व टंचाई संबंधी केलेल्या उपाययोजना

जिल्हा- गडचिरोली

संदर्भ : 2005-06

अ. क्र.	बाबी	तालुका												
		देसाईगंज	आरमारी	कुरखडा	कोरची	धानोरा	गडचिरोली	चामोशी	मुलचरा	एटापल्ली	भामरागड	अहेरी	सिरोंचा	जिल्हा एकूण
(1)	(2)	(3)	(4)	(5)	(6)	(7)	(8)	(9)	(10)	(11)	(12)	(13)	(14)	15
1	वस्ती असलेल्या गावांची एकूणसंख्या	30	91	119	126	217	109	180	66	188	110	157	120	1513
2	गावातील वाड्या/वस्त्यांची संख्या	8	32	78	36	155	26	36	10	31	8	16	9	445
3	बारा महिने पुरेसे पाणी उपलब्ध असलेल्या													
	3.1 गावांची संख्या	30	91	119	126	217	109	180	66	188	110	157	120	1513
	3.2 त्याखालील वाड्या / वस्त्यांची संख्या	8	32	78	36	155	26	36	10	31	8	16	9	445
4	पिण्याच्या पाण्याची टंचाई असलेली गावे व वाड्या/वस्त्या													
	संदर्भ वर्षातील													
	अ) एकूण टंचाईग्रस्त गावे	10	0	34	37	35	12	4	7	31	10	39	85	304
	ब) एकूण वाड्या/वस्त्या (संख्या)	1	0	9	5	18	0	4	0	9	0	4	21	71
	वृहत आराखडयानुसार													
	अ) एकूण टंचाईग्रस्त गावे	10	0	34	37	35	12	4	7	31	10	39	85	304
	ब) एकूण टंचाईग्रस्त वाड्या/वस्त्या	1	0	9	5	18	0	4	0	9	0	4	21	71
5	केलेली उपाययोजना													
	अ) टँकरने पुरवठा होणा-या													
	गावांची संख्या	--	--	--	--	--	--	--	--	--	--	--	--	0
	गावांतील वाड्या/वस्त्यांची	--	--	--	--	--	--	--	--	--	--	--	--	0
	टँकरची संख्या	--	--	--	--	--	--	--	--	--	--	--	--	0
	ब) बेलगाडीने पुरवठा होणा-या													
	गावांची संख्या	--	--	--	--	--	--	--	--	--	--	--	--	0
	गावांतील वाड्या/वस्त्यांची	--	--	--	--	--	--	--	--	--	--	--	--	0
	बेलगाड्यांची संख्या	--	--	--	--	--	--	--	--	--	--	--	--	0
	क) इतर साधनांनी पुरवठा होणा-या													
	गावांची संख्या	--	--	--	--	2	--	1	--	--	--	12	11	26
	गावांतील वाड्या/वस्त्यांची	--	--	--	--	--	--	--	--	--	--	--	--	0
	साधने संख्या	--	--	--	--	3	--	1	--	--	--	21	18	43
	ड) विहीरीतील गाळ काढून पुरवठा करणे													
	गावांची संख्या	--	--	23	--	3	--	--	--	--	--	17	5	48
	गावांतील वाड्या/वस्त्यांची	--	--	4	--	--	--	--	--	--	--	--	--	4
	विहीरीची साधने संख्या	--	--	30	--	4	--	--	--	--	--	22	9	65

टिप - विधन विहीर आणि विहीर अधिगहन करणे यांचा समावेश इतर साधनांनी पुरवठा होणा-या (क) या रकान्यात करण्यात आला आहे.

आधार -१) कार्यकारी अभियंता, ग्रामीण पाणीपुरवठा, जिल्हा परिषद, गडचिरोली

तक्ता क्रमांक 12.5  
रासायनिक खतांचे वाटप

जिल्हा - गडचिरोली

संदर्भ : 2005-06

अ.क्र.	तालुका	रासायनिक खतांचे वाटप (मे.टन)		
		नियंत्रित संस्थांकडून	खाजगी संस्थांकडून	एकूण
(1)	(2)	(3)	(4)	(5)
1	देसाईगंज	1419	8044	9463
2	आरमोरी	661	3740	4401
3	कु र्खेडा	489	2765	3254
4	कोरची	42	238	280
5	धानोरा	78	438	516
6	गडचिरोली	457	2587	3044
7	चामोर्शी	1399	7922	9321
8	मुलचेरा	55	310	365
9	एटापल्ली	12	62	74
10	भामरागड	4	22	26
11	अहेरी	280	1582	1862
12	सिरोंचा	216	1220	1436
जिल्हा एकूण		5112	28930	34042

आधार - कृषि विकास अधिकारी, जिल्हा परिषद, गडचिरोली.

तक्ता क्रमांक - 12.6

साखर कारखाने

जिल्हा:- गडचिरोली

संदर्भ वर्ष : 2003-04

अ. क्र.	तालुका	साखर कारखान्याचे नाव	सहकारी/खाजगी	कामगार(संख्या)		गळीत क्षमता मे.टन	प्रत्यक्ष गाळप मे.टन	साखरेचे उत्पादन मे.टन	इतर उत्पादने			
				नियमित	हंगामी				इथेनाॅल मे. टन	पंपर मे. टन	मद्यार्क हजार लि.	बीज मे. वॅट
(1)	(2)	(3)	(4)	(5)	(6)	(7)	(8)	(9)	(10)	(11)	(12)	(13)
1	देसाईगंज											
2	आरमोरी											
3	दुरखेडा											
4	कोरवी											
5	धानोय											
6	गडचिरोली											
7	चामोशी											
8	मुलचेरा											
9	एटापल्ली											
10	शामरागड											
11	अहेरी											
12	सिरोचा											
	एकूण बेरीज											

निरंक

निरंक

आधार - साखर आयुक्तालय, मुणे



तवता क्रमांक - 12.7

वीस कलमी कार्यक्रमाची भौतिक प्रगती.

जिल्हा - गडचिरोली

संदर्भ: 2005-06

अ.क्र.	वाब	परिमाण	व.प्र.	साध्य
(1)	(2)	(3)	(4)	(5)
1	अ) स्वर्णजयंती ग्राम स्वरोजगार योजना ब) जवाहर ग्राम समृद्धी योजना क) लघुउद्योग स्थापन करणे	लाभधारकांची संख्या लाख मनुष्य दिवस उद्योग संख्या	1925 20.01 --	2033 18.31 --
2	पिण्यासाठी स्वच्छ पाणी अ) विधन विहीरी ब) साध्या विहीरी	संख्या संख्या	0 0	0 0
3	अ) कुटुंब नियोजन शस्त्रक्रिया ब) सममूल्य शस्त्रक्रिया	संख्या संख्या	9270 9170	6475 13885
4	अनुसूचित जमातीच्या कुटुंबांना न्याय अ) आदीवासींना सुधारीत तलंगाचे वाटप (टीएसपी) ब) आदीवासींना सुधारीत तलंगाचे वाटप (ओटीएसपी) क) आदीवासींना मत्स्य व्यवसाय उपयोगी आवश्यक साधन सामुग्रीच रुंदी अर्थसहाय्य द) स्वर्ण जयंती ग्राम स्वरोजगार अंतर्गत अनु. जमातीच्या कुटुंबांना मदत इ) सुशिक्षित बेरोजवारासाठी विज भांडवल अर्थसहाय्य (टीएस पी) जिल्हा उद्योग केंद्र खोदना उद्योग धारकांना कर्ज योजना (टीएसपी) फ) अ.जमाती कुटुंबाकरीता दारीद्वय रेषेच्यावर आणण्याकरीता मदत (रि.सर्घ)	लाभार्थी संख्या लाभार्थी संख्या नॉयलान सुत (केजी) लाभार्थी संख्या लाभार्थी संख्या लाभार्थी संख्या लाभार्थी संख्या	-- -- 750 288 7 4 299	-- -- 340 288 4 0 187
5	अ) प्राथमिक आरोग्य केंद्र ब) उपकेंद्र	केंद्र संख्या उपकेंद्र संख्या	45 374	45 374
6	अ) एफात्मिक बालविकास सेवा गट ब) अंगणवाडी	संख्या संख्या	-- 1422	-- 1422
7	इंदीरा जावास योजना अ) अनु.जातीच्या कुटुंबांना सहाय्य	संख्या	95	62
8	ब) अनु.जमातीच्या कुटुंबांना सहाय्य क) इतर	संख्या संख्या	263 1076	167 663
9	अनुसूचित जातीच्या कुटुंबांना अर्थसहाय्य अ) अनु. जाती व नवबोध शतक-यांना दारीद्वय रेषेच्या वर आणणेकरीता अर्थसहाय्य ब) स्वर्ण जयंती ग्राम स्वरोजगार अंतर्गत अनुसूचित जातीच्या कुटुंबांना मदत	संख्या संख्या	104 105	89 72
10	खादी ग्रामोद्योग महामंडळ महात्मा फुले सागासवर्गीय महामंडळ शेळ्यांचे गट	संख्या संख्या	33 159	-- 98
11	कृषि यानिकी	रोपे ( लाखात )	23.92	21.20
12	अ) सार्वजनिक क्षेत्रात वृक्ष लागवड	क्षेत्र हेक्टर	1170	1040
13	अ) खेड्यांचे विदयुतीकरण ब) विज पुरवठा पंपसंच क) घरगुती कनेक्शन ड) बायोगॅस	गांव संख्या संख्या संख्या संख्या	10 330 2400 0	0 0 0 0

आधार - जिल्हा नियोजन अधिकारी, गडचिरोली

तक्ता क्रमांक - 12.8

स्थानिक विकास कार्यक्रम (लोकसभा मतदार संघ)

जिल्हा - गडचिरोली

संदर्भ : 2005-06

क्र.	लोकसभा मतदार संघाचे नाव	मतदार संघाला मंजूर तरतूद (रुपये हजारात)	मंजूर कामांची संख्या			मंजूर कामांची अंदाजित किंमत (रुपये हजारात)	संदर्भ वर्षात झालेला एकूण खर्च (रुपये हजारात)
			जुनी अपूर्ण कामे	संदर्भ वर्षातील नवीन कामे	एकूण		
(1)	(2)	(3)	(4)	(5)	(6)	(7)	(8)
1	25 चिमूर	3000	--	26	26	3549	1800
2	26 चंद्रपूर	6600	--	52	52	10903	5000
एकूण		9600	0	78	78	14452	6800

तक्ता क्रमांक - 12.9

स्थानिक विकास कार्यक्रम (विधानसभा मतदार संघ)

जिल्हा - गडचिरोली

संदर्भ : 2005-06

अ. क्र.	विधानसभा मतदार संघाचे नाव	मतदार संघाला मंजूर तरतूद (रुपये हजारात)	मंजूर कामांची संख्या			मंजूर कामांची अंदाजित किंमत (रुपये हजारात)	संदर्भ वर्षात झालेला एकूण खर्च (रुपये हजारात)
			जुनी अपूर्ण कामे	संदर्भ वर्षातील नवीन कामे	एकूण		
(1)	(2)	(3)	(4)	(5)	(6)	(7)	(8)
1	151 - आरमोरी	8000	38	153	191	11244	5761
2	152 - गडचिरोली	8000	42	129	171	11375	7080
3	153 - सिरोंचा	8000	35	182	217	11222	6942
एकूण		24000	115	464	579	33841	19783

आधार - जिल्हा नियोजन अधिकारी, गडचिरोली.

तक्ता क्रमांक - 12.10

स्थानिक विकास कार्यक्रम (राज्यसभा सदस्य)

जिल्हा - गडचिरोली

संदर्भ : 2005-06

अ. क्र.	राज्यसभा सदस्य नाव	जिल्ह्याकरिता उपलब्ध करून दिलेली तरतूद (रुपये हजारात)	मंजूर कामांची संख्या			मंजूर कामांची अंदाजित किंमत (रुपये हजारात)	संदर्भ वर्षात झालेला एकूण खर्च (रुपये हजारात)
			जुनी अपूर्ण कामे	संदर्भ वर्षातील नवीन कामे	एकूण		
(1)	(2)	(3)	(4)	(5)	(6)	(7)	(8)
1	श्रीमती निर्मलाताई देशपांडे	10000	--	8	8	5000	3841
	एकूण	10000	0	8	8	5000	3841

तक्ता क्रमांक - 12.11

स्थानिक विकास कार्यक्रम (विधानपरिषद सदस्य)

जिल्हा - गडचिरोली

संदर्भ - 2005-06

अ. क्र.	विधानपरिषद सदस्यांचे नाव	जिल्ह्याकरिता उपलब्ध करून दिलेली तरतूद (रुपये हजारात)	मंजूर कामांची संख्या			मंजूर कामांची अंदाजित किंमत (रुपये हजारात)	संदर्भ वर्षात झालेला एकूण खर्च (रुपये हजारात)
			जुनी अपूर्ण कामे	संदर्भ वर्षातील नवीन कामे	एकूण		
(1)	(2)	(3)	(4)	(5)	(6)	(7)	(8)
1	मा. श्री. रामदास तडस	1199	4	31	35	1269	1199
2	मा. श्री. नितीन गडकरी	200	--	--	0	--	--
3	मा. श्री. विश्वनाथ डायगव्हाने	500	2	15	17	528	500
4	मा. श्री. जोगेन्द्र कवाडे	600	--	12	12	624	--
5	मा. श्री. प्रताप सोनवणे	100	--	2	2	100	100
6	मा. श्री. विलास अवचट	100	--	2	2	100	100
7	मा. श्री. दिवाकर रावते	100	--	2	2	100	100
	एकूण	2799	6	64	70	2721	1999

आधार - जिल्हा निवेदन अधिकारी, गडचिरोली

तक्ता क्रमांक - 13.1  
पोलिस अधिकारी / कर्मचारी यांची संख्या

जिल्हा - गडचिरोली

संदर्भ वर्ष : 2005-06

अ. क्र.	पदनाम	संख्या	
		एकूण संख्या	पैकी महिलांची संख्या
(1)	(2)	(3)	(4)
<b>1</b>	<b>पोलिस अधिकारी / कर्मचारी यांची संख्या</b>		
	1.1 पोलिस उपमहानिरीक्षक	0	0
	1.2 पोलिस आयुक्त	0	0
	1.3 पोलिस उप आयुक्त	0	0
	1.4 पोलिस सहायक आयुक्त	0	0
	1.5 पोलिस अधीक्षक	1	0
	1.6 अपर पोलिस अधीक्षक	2	0
	1.7 पोलिस उप अधीक्षक	9	0
	1.8 पोलिस निरीक्षक	16	0
	1.9 सहायक पोलिस निरीक्षक	4	0
	1.10 पोलिस उप निरीक्षक	179	0
	1.11 पोलिस जमादार / हवालदार	720	14
	1.12 पोलिस शिपाई / पोलिस नाईक	1902	123
	<b>एकूण पोलिस अधिकारी / कर्मचारी संख्या</b>	<b>2833</b>	<b>137</b>
2	पोलिस ठाणे	28	XX
3	आउट पोस्ट	15	XX
4	पोलिस चौकी	0	XX
5	लॉकअप्स	22	XX
6	पोलिस ठाणे, आउट पोस्ट व सब पोस्ट आदींची सोय असलेली गावे व शहरे	43	XX
7	पोलिस दलांचा एकूण खर्च (रू.लाखात)	4547	XX

आधार - 1) जिल्हा पोलिस अधीक्षक गडचिरोली.

तक्ता क्रमांक - 13.2

दिवाणी व फौजदारी न्यायालयांत निकाालात काढलेली प्रकरणे

जिल्हा- गडचिरोली

संदर्भ वर्ष: 2005-06

अ. क्र.	न्यायालये	एकूण प्रकरणे	मूळ		अपील	
			नियमित	संकीर्ण	नियमित	संकीर्ण
(1)	(2)	(3)	(4)	(5)	(6)	(7)
1	दिवाणी न्यायालय	1154	720	81	235	118
2	फौजदारी न्यायालय	7390	6480	260	366	284
3	लोक न्यायालय	180	180	0	0	0
4	कामगार न्यायालय	0	--	--	--	--
5	औद्योगिक न्यायालय	0	--	--	--	--
6	कौटुंबिक न्यायालय	45	0	12	0	33
7	जिल्हा दंडाधिकारी तथा कार्यकारी दंडाधिकारी	3988	3988	0	0	0

आधार -1) जिल्हा व सत्र न्यायाधीश, गडचिरोली

2) जिल्हा दंडाधिकारी व कार्यकारी दंडाधिकारी, गडचिरोली

3) समुपदेशक, कौटुंबिक न्यायालय, पोलीस अधिक्षक, गडचिरोली

तक्ता क्रमांक - 14.1

चित्रपट गृहे, व्ही.डी.ओ. केंद्र आणि केबलधारक यांची आकडेवारी

जिल्हा-गडचिरोली

संदर्भ वर्ष: 31.3.2006

अ. क्र.	तालुका	कायम स्वरुपी चित्रपटगृहे		फिरती चित्रपटगृहे		व्ही.डी.ओ केंद्रे		केबल धारक		वसूल केलेला कर (रुपये हजारात)
		संख्या	प्रत्येक खेळा साठी असलेली आसन क्षमता	संख्या	प्रत्येक खेळा साठी असलेली आसन क्षमता	संख्या	प्रत्येक खेळा साठी असलेली आसन क्षमता	केबल चालक संख्या	केबल ग्राहक संख्या	
(1)	(2)	(3)	(4)	(5)	(6)	(7)	(8)	(9)	(10)	(11)
1	देसाईगंज	3	1578	--	--	3	120	9	1336	313
2	आरमोरी	1	593	--	--	3	112	5	1413	212
3	कुरुखेडा	--	--	--	--	3	200	7	759	158
4	कोरची	--	--	--	--	1	50	5	258	60
5	धानोरा	--	--	--	--	--	--	5	313	118
6	गडचिरोली	2	975	--	--	2	60	17	1992	791
7	चामोशी	--	--	--	--	13	375	16	1620	336
8	मुलचेरा	--	--	--	--	1	30	5	290	54
9	एटापल्ली	--	--	--	--	1	30	4	312	52
10	भामरागड	--	--	--	--	--	--	4	123	16
11	अहेरी	1	326	1	200	5	165	23	2224	347
12	सिरोंचा	--	--	3	1400	1	40	14	857	141
जिल्हा एकूण		7	3472	4	1600	33	1182	114	11497	2598

आधार- जिल्हाधिकारी कार्यालय (करमणूक शाखा), गडचिरोली

तक्ता क्रमांक - 14.2

मुद्रणालये आणि त्यानी प्रकाशित केलेली वर्तमानपत्रे व नियतकालिके

जिल्हा - गडचिरोली

संदर्भ-31.3.2006

अ. क्र.	तालुका	मुद्रणालयांची संख्या	दैनिक वर्तमान पत्रे आणि नियतकालिके					
			दैनिक	साप्ताहिक	पक्षिक	मासिक	त्रैमासिक	वार्षिक
(1)	(2)	(3)	(4)	(5)	(6)	(7)	(8)	(9)
1	देसाईगंज	8	--	4	--	--	--	--
2	आरमोरी	8	--	--	--	--	--	--
3	कुरखेडा	4	--	--	--	--	--	--
4	कोरची	1	--	--	--	--	--	--
5	धानोरा	2	--	--	--	--	--	--
6	गडचिरोली	20	2	20	--	--	--	--
7	चामोशी	5	--	3	--	--	--	--
8	मुलघेरा	--	--	--	--	--	--	--
9	एटापल्ली	2	--	--	--	--	--	--
10	भामरागड	--	--	--	--	--	--	--
11	अहेरी	6	--	3	--	--	--	--
12	सिरोंचा	1	--	--	--	--	--	--
एकूण जिल्हा		57	2	30	0	0	0	0

आधार :- जिल्हा माहिती अधिकारी, गडचिरोली

तक्ता क्रमांक - 14.3

जिल्हा - गडचिरोली

लोकसभा व विधानसभा निवडणुकांदावतची आकडेवारी

संदर्भ वर्ष 2004

अ. क्र.	मतदारसंघाचे नाव	एकूण मतदारांची संख्या	मतदान केल्या मतदारांची संख्या			मतदानाची टक्के वारी	पक्षनिहाय मिळालेली मते (संख्या)	
			पुरुष	स्त्रिया	एकूण		काँग्रेस आय	भाजपा
(1)	(2)	(3)	(4)	(5)	(6)	(7)	(8)	(9)
लोकसभा निवडणूक :		2004						
लोकसभा एकूण		निरंक						
विधानसभा निवडणूक :		2004						
1	151- आरमोरी	191662	76838	64715	141553	73.86	53553	--
2	152- गडचिरोली	199218	77032	66419	143451	72.01	50760	60474
3	153- सिरोंचा	190201	74080	63798	137878	72.49	--	--
विधानसभा एकूण		581081	227950	194932	422882	72.78	104313	60474

अ. क्र.	मतदारसंघाचे नाव	पक्षनिहाय मिळालेली मते (संख्या)						
		शिवसेना	राष्ट्रवादी काँग्रेस	भारतीय रिप. पार्टी	गोडवाना गाणतंत्र पार्टी	बहुजन समाज पार्टी	नाग विदर्भ	समाजवादी पार्टी
1	2	(10)	(11)	(12)	(13)	(14)	(15)	(16)
लोकसभा निवडणूक :		2004						
लोकसभा एकूण		निरंक						
विधानसभा निवडणूक :		2004						
1	151- आरमोरी	40826	--	--	1606	29720	--	--
2	152- गडचिरोली	--	--	--	2141	15568	--	--
3	153- सिरोंचा	--	42198	--	2519	34831	29499	17763
विधानसभा एकूण		40826	42198	0	6266	80119	29499	17763

अ. क्र.	मतदारसंघाचे नाव	पक्षनिहाय मिळालेली मते (संख्या)				
		भारतीय बहुजन महासंघ	पीपल्स रिपब्लिकन पार्टी	राष्ट्रीय लोकदल	शिवराज्य पार्टी	अपक्ष
1	2	(17)	(18)	(19)	(20)	(21)
लोकसभा निवडणूक :		2004				
लोकसभा एकूण		निरंक				
विधानसभा निवडणूक :		2004				
1	151- आरमोरी	3103	2687	--	--	10058
2	152- गडचिरोली	--	--	1973	--	12619
3	153- सिरोंचा	--	--	--	2278	8790
विधानसभा एकूण		3103	2687	1973	2278	31467

टिप - सन 2004 पासून लोकसभेची मतमोजणी गडचिरोली जिल्ह्यात हांत नसल्याने लोकसभेची आकडेवारी दिलेली नाही  
आधार - जिल्हा निवडणूक अधिकारी, जिल्हाधिकारी कार्यालय, गडचिरोली