

STATISTICAL ABSTRACT  
SOLAPUR 2004-05

ANVARASHTRA ECONOMICS  
AND STATISTICS

© 1992

फक्त कार्यालयीन उपयोगाकरिता



87

जिल्हा सामाजिक  
व  
आर्थिक समालोचन

सोलापूर जिल्हा

२००४-२००५

S  
Z. 23112sn  
P5  
266842

अर्थ व सांख्यिकी संचालनालय

महाराष्ट्र शासन

वांद्रे (पूर्व), मुंबई-४०० ०५९

अनुक्रमणिका  
जिल्हा सामाजिक व आर्थिक समालोचन - 2004-05

जिल्हा - सोलापूर

तक्ता क्र.	विषय	पृष्ठ क्र.
1	2	3
<b>भाग-1 समालोचन</b>		
.....	जिल्ह्याचा समग्र आढावा	1
	दृष्टिक्षेपात जिल्हा	17
	रस्ते आणि तालुका सीमा दर्शविणारा जिल्ह्याचा नकाशा	24
	निवडक आलेख	25
<b>भाग-2 सांख्यिकीय तक्ते</b>		
<b>1. निवडक निर्देशक</b>		
1.1	निवडक निर्देशक (1960-2004)	1
<b>2. लोकसंख्याविषयक आकडेवारी</b>		
2.1	लोकसंख्याविषयक निवडक आकडेवारी	6
2.2	लोकसंख्या आणि वृद्धिदर	10
2.3	शहरांची वर्गवारी आणि त्यांची लोकसंख्या	11
2.4	मुख्य व सीमांतिक काम करणा-यांचे उद्योगगटनिहाय वर्गीकरण	12
2.5	धर्म व वयोगटानुसार लोकसंख्या	13
2.6	दारिद्र्य रेषेखालील ग्रामीण कुटुंबे	14
<b>3. जिल्हा उत्पन्न अंदाज</b>		
3.1	क्षेत्रवार जिल्हा उत्पन्न व दरडोई जिल्हा उत्पन्न - चालू किमतीनुसार	15
3.2	क्षेत्रवार जिल्हा उत्पन्न व दरडोई जिल्हा उत्पन्न - स्थिर किमतीनुसार	16
<b>4. किमतीविषयक आकडेवारी</b>		
4.1	निवडक कृषिमालाच्या सरासरी घाऊक किमती	17
4.2	जिल्हा मुख्यालयातील महत्त्वाच्या वस्तूंच्या मासिक सरासरी किरकोळ किमती	19
4.3	ग्राहक किमतीचे निर्देशांक	25
4.4	किमतीचे महत्त्वाचे निर्देशांक	26
<b>5. जमीन महसूल, स्थानिक संस्थांचे उत्पन्न/ खर्च, बँकिंग, विमा आणि अल्पबचतविषयक आकडेवारी</b>		
5.1	गोळा केलेला जमीन महसूल	27
5.2	स्थानिक स्वराज्य संस्थांचे उत्पन्न व खर्च	28
5.3	बँक कार्यालये, वर्गीकृत बँकाची संख्या, ठेवी व कर्जे	29
5.4	अल्पबचत कार्यक्रमाची प्रगती	30
5.5	आयुर्विमाविषयक आकडेवारी	31

अनुक्रमणिका

जिल्हा सामाजिक व आर्थिक समालोचन - 2004-05

जिल्हा - सोलापूर

तक्ता क्र.	विषय	पृष्ठ क्र.
1	2	3
<b>6. कृषि व पदुम विषयक आकडेवारी</b>		
6.1	जमिनीचा वापर	32
6.2	निरनिराळ्या पिकांखालील क्षेत्र	34
6.3	मुख्य पिकाचे दर हेक्टरी अदाजित उत्पदन	43
6.4	निवडक केंद्रातील पर्जन्य दिवसांची संख्या व एकूण पर्जन्य	44
6.5	विविध साधनाखालील ओलितांचे क्षेत्र	45
6.6	निरनिराळ्या पिकांखालील ओलितांचे क्षेत्र	46
6.7	सिंचन विहिरी	52
6.8	कृ पनलिका, हातपंप व विद्युत् पंप	53
6.9	लघुपाटबंधा-यांची कामे	54
6.10	मोठे व मध्यम पाटबंधारे प्रकल्प	56
6.11	वहिली धारणेचा प्रकार आणि क्षेत्रफळ गटानुसार वर्गीकरण	57
6.12	कृषि अवजारे	58
6.13	पशुधन	59
6.14	पशुधनकीय संस्था	66
6.15	मान्यताप्राप्त पशुवधगृहे आणि त्यात कत्तल केलेल्या पशूंची संख्या	68
6.16	वनक्षेत्र	69
6.17	मुख्य व गौण वन उत्पादने	70
6.18	भूजल मत्स्यव्यवसाय	71
6.18अ	सागरी मत्स्य व्यवसाय	71
6.19	दुग्ध विकास सहकारी संस्था	72
<b>7. सहकार क्षेत्र</b>		
7.1	त्रिविध प्रकारच्या सहकारी संस्था	73
7.2	सहकारी संस्थांची वित्तीय स्थिती	74
7.3	सहकारी संस्थांची लेखा परीक्षण वर्गाप्रमाणे संख्या	75
7.4	राज्य/जिल्हा कार्यक्षेत्र असलेल्या सहकारी बँकांचे कार्य	76
7.5	सहकारी संस्थांचे कार्य	77
7.6	नगरकृषि सहकारी पत संस्थांचे कार्य	81
7.7	जिल्हा आणि प्राथमिक प्रमाण संस्थांचे कार्य	82
7.8	नियंत्रित बाजारपेठांतील कृषि मालाची वार्षिक आवक	85
7.9	परवानाधारक सावकारांची संख्या आणि त्यांनी दिलेली कर्जे	88
	2	86
		85

अनुक्रमणिका

जिल्हा सामाजिक व आर्थिक समालोचन - 2004-05

जिल्हा - सोलापूर

तक्ता क्र.	विषय	पृष्ठ क्र.
1	2	3
<b>8. वीज आणि परिवहन व दळणवळण</b>		
8.1	विद्युतीकरण झालेल्या शहरांची व गावांची संख्या आणि त्यांची लोकसंख्या	89
8.2	विजेचा वापर	89
8.3	प्रकार व पृष्ठभाग यानुसार रस्त्यांची लांबी	90
8.4	मोटार वाहनांची आणि परवानाधारकांची संख्या	91
8.5	महाराष्ट्र राज्य मार्ग परिवहन महामंडळाची प्रवासी वाहतूक	92
8.6	पोस्ट, खाजगी व सार्वजनिक दूरध्वनींची संख्या	93
<b>9. रोजगार व उद्योगविषयक आकडेवारी</b>		
9.1	कारखान्यातील कामगारांची दैनिक सरासरी संख्या	94
9.2	रोजगार व स्वयंरोजगार मार्गदर्शन केंद्रातील आकडेवारी	99
9.3	शासकीय व स्थानिक स्वराज्य संस्थांतील कर्मचा-यांची संख्या	100
9.4	निरनिराळ्या उद्योगांतील रोजगार	101
9.5	कृष व बिगर-कृषि उद्योग	102
9.6	प्रमुख उद्योग गटानुसार उद्योगांची आणि नियमित काम करणा-या कामगारांची संख्या	103
9.7	महत्त्वाच्या उद्योग गटानुसार कृषि व बिगरकृषि आस्थापनांची व त्यांतील कामगारांची संख्या	104
<b>10. शिक्षण</b>		
10.1	शैक्षणिक संस्थांची संख्या	105
10.2	शैक्षणिक संस्थांतील शिक्षकांची संख्या	107
10.3	शैक्षणिक संस्थांतील विद्यार्थी संख्या	109
10.4	शैक्षणिक संस्थांतील अनुसूचित जातीची विद्यार्थी संख्या	111
10.5	शैक्षणिक संस्थांतील अनुसूचित जमातीची विद्यार्थी संख्या	113
10.6	शारीरिक शिक्षण महाविद्यालये, क्रीडांगणे, क्रीडा संस्था आणि क्रीडा शिष्यवृत्तीधारक	115
10.7	इयत्तानिहाय विद्यार्थ्यांची संख्या	116
<b>11. सार्वजनिक आरोग्य</b>		
11.1	सार्वजनिक व शासन सहाय्यित वैद्यकीय सुविधांची माहिती	118
11.2	नोंदणी केलेल्या जन्म-मृत्यूंची संख्या	120
11.3	विविध कारणानुसार मृत्यूंची संख्या	122
11.4	माता व बाल संगोपन कार्यक्रमांतर्गत लस टोचणी	123
11.5	कुटुंब कल्याण कार्यक्रम	124

अनुक्रमणिका  
जिल्हा सामाजिक व आर्थिक समालोचन - 2004-05

जिल्हा - सोलापूर

तक्ता क्र.	विषय	पृष्ठ क्र.
1	2	3
<b>12. योजना</b>		
12.1	विविध विकास शीर्षाखाली झालेला योजनांतर्गत खर्च	125
12.2	रोजगार हमी योजना	127
12.3	रोजगार हमी योजनेखाली घेतलेली कामे, त्यावरील रोजगार व खर्च	128
12.4	पिण्याच्या पाण्याच्या सोयी व टंचाईसंबंधी केलेल्या उपाययोजना	129
12.5	रासायनिक खतांचे वाटप	131
12.6	साखर कारखाने	132
12.7	वीस कलमी कार्यक्रमाची भौतिक प्रगती	133
12.8	स्थानिक विकास कार्यक्रम (लोकसभा मतदार संघ)	134
12.9	स्थानिक विकास कार्यक्रम (विधानसभा मतदार संघ)	134
12.10	स्थानिक विकास कार्यक्रम (राज्यसभा सदस्य)	135
12.11	स्थानिक विकास कार्यक्रम (विधानपरिषद सदस्य)	135
<b>13. न्याय व प्रशासन</b>		
13.1	पोलीस अधिकारी/ कर्मचारी यांची संख्या	136
13.2	दिवाणी व फौजदारी न्यायालयांत निकाली काढलेली कामे/प्रकरणे	137
<b>14. संकीर्ण</b>		
14.1	चित्रपट गृहविषयक आकडेवारी	138
14.2	मुद्रणालये आणि त्यांनी प्रकाशित केलेली वर्तमानपत्रे व नियतकालिके	139
14.3	लोकसभा व विधानसभा निवडणूकाबाबतची आकडेवारी	140

\* \* \*

# भाग 1- समालोचन

## जिल्हा सामाजिक व आर्थिक समालोचन जिल्हा- सोलापूर

### प्रास्ताविक

सोलापूर जिल्हा हा महाराष्ट्र व कर्नाटक राज्यांना जोडणारा दुवा आहे. प्राचीन काळापासून पश्चिम किनाऱ्याकडील चोल कडे जाणारा व्यापारी मार्ग सोलापूर जिल्ह्यातून जात होता. ब्रिटीश काळात मुंबईशी व्यापारी मार्गांनी जोडलेला होता. सध्याचा सोलापूर जिल्हा हा पूर्वी अहमदनगर, पुणे व सातारा या जिल्ह्यांचा भाग होता. सन 1838 मध्ये सोलापूर हा अहमदनगर जिल्ह्याचा उप जिल्हा बनला. त्यात सोलापूर, बाशी, मोहोळ, माढा, करमाळा, इंडी, हिप्परगी आणि मुद. देविहाळ हे आठ उपविभाग होते. 1864 मध्ये हा जिल्हा बरखास्त करण्यात आला. 1869 मध्ये सोलापूर, बाशी, मोहोळ, माढा, करमाळा व सातारा जिल्ह्यातील पंढरपूर व सांगोला हे उपविभाग जोडून सोलापूर जिल्हा तयार झाला. पुढे 1875 मध्ये माळशिरस ही त्यात जोडण्यात आला. सन 1956 मध्ये राज्य पुनर्रचनेनंतर सोलापूर जिल्हा मुंबई प्रांतात समाविष्ट करण्यात आला व 1960 पासून महाराष्ट्र राज्यातील एक जिल्हा बनला आहे.

- 1) सन 2001 च्या जनगणनेनुसार सोलापूर जिल्ह्याचे एकूण भौगोलिक क्षेत्रफळ 14895 चौ.कि.मी. असून एकूण लोकसंख्या 38.50 लाख आहे. लोकसंख्येनुसार जिल्ह्याचा 8 वा क्रमांक लागतो. यापैकी 26.24 लाख ग्रामीण लोकसंख्या असून नागरी लोकसंख्या 12.25 लाख इतकी आहे तर लोकसंख्या वाढीचा दशवार्षिक दर 0.191 असा असून लोकसंख्येची घनता 258.74 तर दर हजारी स्त्री- पुरुष प्रमाण 935 असे आहे.
- 2) जिल्ह्यातील तालुक्यांची व पंचायत समित्यांची संख्या प्रत्येकी 11 असून एकूण 1150 गावापैकी 1142 वस्ती असलेली व 8 निर्जन गावे आहेत. जिल्ह्यातील शहरांची संख्या 10 आहे.
- 3) 2001 च्या जनगणने प्रमाणे जिल्ह्यातील अनुसूचित जातींची लोकसंख्या 5.78 लाख व अनुसूचित जमातींची लोकसंख्या 0.69 लाख इतकी आहे.
- 4) जिल्ह्यातील वार्षिक सरासरी पर्जन्यमान 519.7 मि.मि. आहे.
- 5) सन 1998-99 च्या सुधारीत आकडेवारीनुसार 14.88 लक्ष हेक्टर भौगोलिक क्षेत्रापैकी 13.77 लक्ष हेक्टर क्षेत्र लागवडीलायक होते. 1.19 लक्ष हेक्टर जमीन शेतीला उपलब्ध नव्हती. 9.18 लक्ष निव्वळ कसलेले क्षेत्र होते.
- 6) 1998-99 मध्ये निव्वळ ओलिताखालील क्षेत्र 2.50 लाख हेक्टर व ओलिताखालील एकूण क्षेत्र 2.89 लाख हेक्टर होते.
- 7) सन 2004-2005 मध्ये एकूण धान्याचे उत्पादन सुमारे 0.51 लाख टन कडधान्याचे उत्पादन 0.07 लाख टन झाले. मागाल वर्षी 2003-2004 मध्ये सदरचे उत्पादन अनुक्रम 3.46 व 0.25 लाख टन इतके होते. जिल्ह्यातील अन्नधान्याचे उत्पादनात मागील वर्षाच्या तुलनेने घट झाली तर कडधान्याचे उत्पादनात घट झालेली आहे.



8) 1997 च्या पशुगणनेनुसार पशुधनाची आकडेवारी खालीलप्रमाणे आहे.

पशुधन प्रकार	संख्या (हजारात)
1 विदेशी/संकरित गायी व बैल	182
2 एकूण देशी गायी व बैल	465
3 एकूण म्हशी व रेडे	325
4 एकूण मेंढया	336
5 एकूण शेळया	891

सन 2004-2005 मध्ये जिल्हयात 3347 दुग्ध व्यवसाय सहकारी संस्था व दोन दुग्ध सहकारी संघ होते. एकूण 1506.08 लाख लिटर दुधाचे संकलन झाले.

9) सन 2005 अखेर जिल्हयात एकूण 4269 नोंदणीकृत कारखाने होते. त्या पैकी चालू असलेल्या 2000 कारखान्यामध्ये 25086 कामगार होते.

10) सन 2004-2005 मध्ये जिल्हयात 11 सहकारी साखर कारखाने कार्यरत होते.

11) सन 2004 -2005 या वर्षात एकूण 9641 सहकारी संस्था होत्या. 1159 कृषी सहकारी पतसंस्था पैकी 1156 प्राथमिक कृषी सहकारी संस्था होत्या त्या संस्थानी सुमारे 560 हजार कर्णदार सभासदांना 559.36 कोटी इतक्या रकमेचे कर्ज वाटप केले. जिल्हा औद्योगिक बँक ,प्राथमिक सहकारी बँका व इतर बिगर शेती पतसंस्थांची संख्या 1430 होती या बिगर शेती पतसंस्थानी संदर्भ वर्षात एकूण 1578.09 कोटी रकमेचे कर्ज वाटप केले.

12) एकूण सहकारी संस्था पैकी 41 पणन संस्था 4659 उत्पादक संस्था व 2352 सामाजिक सेवा संस्था होत्या

13) सर्व 9674 सहकारी संस्थांच्या सभासदांची संख्या 27.96 लाखावर गेली असून त्यांचे खेळते भांडवल रुपये 4.24 कोटी इतके होते.

14) सावंजनिक संस्थांमार्फत विविध वैद्यकीय सुविधा उपलब्ध करून देण्यात येतात. संदर्भ वर्षात जिल्हयात 13 रुग्णलये , 8 दवाखाने, 284 प्रसूतीगृहे व 74 प्राथमिक आरोग्य केंद्रे होती. त्यामध्ये 158 डॉक्टर व वैद्य व 502 परिचारिका होत्या. खाटांची संख्या 462 होती.

15) जिल्हयातील 11 पंचायत समित्या अंतर्गत 1028 ग्रामपंचायती आहेत.

16) दक्षिण काशी म्हणून संबोधलेले व वारकरी सांप्रदायाचे प्रमुख स्थान पंढरपूर तीर्थक्षेत्र या जिल्हयात आहे. आषाढी,कार्तिकी आदी वा-यासाठी संबंध महाराष्ट्रातून व अन्य राज्यातून लाखो वारकरी दरवर्षी श्री विठ्ठल रघुमार्हांच्या दर्शनासाठी पंढरपूर क्षेत्रास भेट देतात. वारक-यांच्या सोयी साठी देवस्थान कमिटीने मध्य दर्शन मंडपाची वास्तू निर्माण केली आहे. बार्शी येथील श्री भगवंताचे मंदिर,अफकलकोट येथील श्री स्वामी समर्थ्याची समाधी ,बडवळ (तालुका मोहोळ)येथील नागनाथ मंदिर,दामाजी पंथ ,चोखोबा व कान्होपात्रा या संतांच्या वास्तव्याने पुनित झालेले मंगळवेढे,माचणूर( तालुका मंगळवेढा) येथील श्री सिदेश्वराचे प्राचीन शिव मंदिर , करमाळा व माडा येथील देवीची मंदिरे सोलापूर येथील श्री . सिदेश्वर मंदिर बेळापूर तालुका माळशिरस येथील प्राचीन अवशेष अर्धनारी नटेश्वराचे मंदिर व अन्य त्रेमाड पंथी मंदिरे ही या जिल्हयातील उल्लेखनीय स्थाने आहेत. नात्रज (तालुका उत्तर सोलापूर)जवळ माळढोक या दुर्मिळ पक्षाचे व हरणांचे अभयारण्य असून ते एक पर्यटन स्थळ झालेले आहे.

## 1. भौगोलिक स्थान व प्राकृतिक रचना

### भौगोलिक स्थान

सोलापूर जिल्हा महाराष्ट्रच्या आग्नेय कोपऱ्यात वसलेला असून त्याचे भौगोलिक स्थान 17.10 अंश ते 18.32 अंश उत्तर अक्षांस व 74.42 अंश ते 76.15 अंश पूर्व रेखांश यांच्या दरम्यान आहे. जिल्हयाच्या उत्तरेस अहमदनगर व उस्मानाबाद हे जिल्हे, पूर्वेस उस्मानाबाद हा जिल्हा, दक्षिणेस सांगली जिल्हा व कर्नाटक राज्य आणि पश्चिमेस सातारा व पुणे हे जिल्हे आहेत.

### क्षेत्रफळ आणि प्रशासकीय विभाग

जिल्हयाचे एकूण भौगोलिक क्षेत्रफळ 14895 चौ.कि.मि. असून ते महाराष्ट्र राज्याच्या एकूण क्षेत्रफळाच्या 4.84 टक्के आहे. जिल्हयाच्या एकूण क्षेत्रफळापैकी 1.15 टक्के (170.79 चौ.कि.मी.) क्षेत्र नागरी व 98.85 टक्के (14724.21 चौ.कि.मी.) क्षेत्र ग्रामीण आहे. क्षेत्रफळाच्या दृष्टीने माळशिरस तहसील सर्वात मोठ्ठा (1604.80 चौ.कि.मी.) असून उत्तर सोलापूर तहसील सर्वात लहान आहे.

जिल्हयाचे प्रशासकीय मुख्यालय सोलापूर येथे असून जिल्हयात सोलापूर, माढा (कुर्डवाडी), व पंढरपूर असे तीन महसूल विभाग आहेत. 1981 च्या जनगणनेनंतर बाराही तालुक्यांतील 8 गावे उस्मानाबाद जिल्हात व सांगोला तालुक्यातील एक गाव सांगली जिल्हयास हस्तांतरीत करण्यात आलेले आहे.

जिल्हयात 9 नगरपरिषदा व 1 महानगरपालिका आहे.

### भौगोलिक वैशिष्ट्ये

जिल्हयाचे मुख्यालय सोलापूर हे ठिकाण समुद्रसपाटीपासून 550 मि. उंचीवर आहे. जिल्हयामध्ये महत्वाचे पर्वत नाहीत. परंतु बालाघाट पर्वत श्रेणीचे कित्येक फाटे बाराही तहसीलच्या उत्तरेस काही मैल पसरलेले आहेत. त्याचे प्रमाणे करमाळा, माढा, व माळशिरस तहसीलमध्ये विखुरलेले डोंगर आहेत. करमाळा तहसीलमध्ये चाघांचा व बोडकी या डोंगराची उंची अनुक्रमे 210 व 190 फूट आहे. माढा तहसीलच्या उत्तरेस असलेल्या चिंचगाव डोंगराची उंची 300 फूट असून तो 6 कि.मि. पसरलेला आहे.

### स्वाभाविक विभाग

सोलापूर जिल्हयाचे दोबळ मानाने तीन स्वाभाविक विभाग पडतात.

1 पूर्वकडील भाग :- यात बाराही, उत्तर सोलापूर, द. सोलापूर आणि अक्कलकोट तालुक्यांचा समावेश होतो. जमीन मध्यम ते खोल, वाळी, कसदार साधारणपणे खात्रीचा पाऊसमान असलेला हा भाग असून ज्वारी, बाजरी व कडधान्ये ही पीके घेतली जातात. जिल्हयाच्या एकूण भौगोलिक क्षेत्राच्या सुमारे 32.86 टक्के क्षेत्र या भागाने व्यापले आहे.

2 मध्य अथवा जोडणारा माला भाग :- यात माहोळ, मंगळवेढा, पंढरपूर या तालुक्यांचा पूर्वकडील भाग आणि माढा तालुक्याचा समावेश होतो. या भागातील जमीन हलकी ते मध्यम प्रतीची असून हा भाग खात्रीचे पर्जन्यमान नसलेला आहे. यामध्ये खरीप व रब्बी पीके घेतात.

3 पश्चिमेकडील भाग :- यात करमाळा, सांगोला, आणि माळशिरस हे दुष्काळी तालुके, माढा, व पंढरपूर तालुक्यांचा पश्चिम भाग यांचा समावेश होतो. जमीन हलक्या प्रतीची असून पर्जन्यमानही खात्रीचे नाही. करमाळा पंढरपूर व माढा या तालुक्यात प्रामुख्याने रब्बी पीके घेतली जातात. तर बाजरी भुईमूग इत्यादी खरीप पीकास सांगोला तालुका अनुकूल आहे. निरा उजवा कालव्यामुळे माळशिरस तालुक्याच्या मोठ्या भागास दुष्काळापासून संरक्षण मिळते.

## जमीन

जिल्हयातील जमीन मुख्यतः ज्वालामुखीच्या उद्रेकातून निर्माण झालेली आहे. तिचा खालचा थर अग्नीजन्य खडकाचा मुरुम या प्रकारात मोडतो तसेच मातीमध्ये कॅल्शियमचे प्रमाण अधिक आढळते. तर चूनखडीचे प्रमाण 3.5 टक्के ते 10 टक्क्या पर्यंत आढळते. जिल्हयातील जमीनीची मातीच्या स्थानानुसार व स्वरूपानुसार खालील प्रमाणे चार प्रकारात वर्गवारी करता येते.

1) 7.5 से.मी. पेक्षा कमी खोली असलेली 2) 7.5 ते 22.5 से.मी. खोली असलेली 3) 22.5 ते 90 से.मी. खोली असलेली 4) 90 से.मी पेक्षा जास्त खोली असलेली. सांगोला आणि मंगळवेढा तालुक्यामध्ये मुख्यतः किचीत तपकिरी व फिकट काळी जमीन आहे. माढा तालुक्यातील जमीन उथळ असून खोली आणि गुणवत्ता यात त्रिविधता दिसून येते. पंढरपूर तालुक्यातील जमीन हालक्या प्रतीची असून फक्त तृणधान्य उत्पादनासाठी योग्य आहे. माळशिरस तालुक्यातील जमीन उथळ असून कमी ओल टिकवून ठेवणारी आहे. नदी तालुका काळवी व कांही खो-यातील जमीन बगळता जिल्हयातील इतर जमीनीची ओल टिकवून ठेवण्याची क्षमता कमी आहे.

## नदी

जिल्हयामध्ये भिमा ही प्रमुख नदी असून तिच्या उजव्याकडील भागात निरा व मान आणि डाव्या भागात सिना व भोगावती या उपनद्या आहेत. भिमा नदी ही सहयाद्री पर्वतावरील भिमाशंकर (तालुका खेड जिल्हा पुणे) येथून उगम पावून आग्नेयकडे पुणे व अहमदनगर या जिल्हयातून वाहात येते. या नदीच्या पाणलोट क्षेत्रात डाव्या बाजूस करमाळा तालुक्याचा पश्चिमेकडील आणि माढा, पंढरपूर व दक्षिण सोलापूर हे तहसिल आणि उजव्या बाजूस पंढरपूर तहसिलाचा दक्षिण भाग व मंगळवेढा तहसिलाचा समावेश आहे. भिमा नदीची जिल्हयातील एकूण लांबी 289 कि.मी. आहे.

## हवामान आणि पर्जन्यमान

सन 2001 या वर्षात सोलापूरचे कमाल तपमान 41.1 अंश सेल्सिअस व किमान तपमान 15.9 अंश सेल्सिअस नोंदले गेले आहे. हवामानाच्या दृष्टीने संपूर्ण जिल्हा पर्जन्य छावेच्या प्रदेशात मोडतो. मान्सूनचा कालावधी जूनच्या पहिल्या पांढरवड्यापासून सप्टेंबर अखेर असतो. जिल्हयातील वार्षिक सरासरी पर्जन्यमान 620.57 मि.मी. आहे. पर्जन्यमानाची सन 1953 पासूनची आकडेवारी पाहता असे दिसून येते की, दर वर्षाच्या पर्जन्यमानामध्ये बरीच तफावत असून ती आवश्यकतेपेक्षा कमी आहे.

## अवर्षण प्रवण जिल्हा

पारदासानी समितीने 1957 पर्यंतच्या 30 वर्षांच्या कालावधीतील पर्जन्यमान जाहीर झालेली दुष्काळ/टंचाई स्थिती याचा अभ्यास करून बाशी व पाटबारे लाभक्षेत्रातील माळशिरस तालुक्याचा भाग बगळता इतर सर्व तालुके अवर्षण प्रवण असल्याचे जाहीर केले (1960) दुस-या केंद्रीय जलसिचन आयोगाने (1962) देखील माळशिरस तालुका बगळता इतर सर्व तालुके अवर्षणप्रवण जाहीर केले. त्यानंतर सुकथेनकर समितीने (1973) जिल्हयातील लहरी व तुटपुंज्या पर्जन्यमानाचा सखोल अभ्यास करून माळशिरस व पंढरपूरचा कालबा बागायत भाग बगळता संपूर्ण जिल्हा अवर्षण प्रवण क्षेत्र म्हणून जाहीर केला. केंद्र शासनाने त्यास मान्यता दिलेली आहे. महाराष्ट्र शासनाने जिल्हयातील सर्व 11 तालुके अवर्षण प्रवण असल्याचे मान्य केलेले आहे. सुब्रह्मण्यम समितीच्या अहवालानुसार

## 2. लोकसंख्या

जनगणना 2001 प्रमाणे सोलापूर जिल्ह्याची एकूण लोकसंख्या 38.50 लक्ष होती. त्यापैकी 19.90 लक्ष पुरुष व 18.60 लक्ष स्त्रिया होत्या. 1991 ते 2001 या दशकातील जिल्ह्यातील लोकसंख्येतील वाढ 19.14 एवढी होती.

### ग्रामीण व नागरी लोकसंख्या

जनगणना 2001 नुसार जिल्ह्यातील ग्रामीण लोकसंख्येचे प्रमाण 68.17 टक्के एवढे होते. सन 1991 ते 2000 या दशकात जिल्ह्यातील ग्रामीण लोकसंख्या 13.99 टक्क्यांनी वाढून 26.24 लाख झाली जिल्ह्यातील नागरी लोकसंख्या 1991 ते 2000 या दशकात 31.86 टक्क्यांनी वाढून 12.25 लाख झाली. नागरी लोकसंख्या असलेल्या तालुक्यापैकी सर्वात जास्त लोकसंख्या उत्तर सोलापूर तालुक्यात (8.72 लाख) होती. सर्वात कमी (1.71 लाख) लोकसंख्या भंगळवेढा तालुक्यात होती. दक्षिण सोलापूर मोहोळ, माळशिरस तहसील मध्ये 100 टक्के ग्रामीण लोकसंख्या होती.

### स्त्री पुरुष प्रमाण

2001 च्या जनगणनेनुसार सोलापूर जिल्ह्यात दर हजार पुरुषा भागे स्त्रियांची संख्या 934 होती नागरी भागात हे प्रमाण 957 आणि ग्रामीण भागात 921 होते.

### अनुसूचित जाती व अनुसूचित जमाती

2001 च्या जनगणनेप्रमाणे जिल्ह्यातील अनुसूचित जाती व अनुसूचित जमातीची लोकसंख्या अनुक्रमे 578 हजार व 69 हजार इतकी होती. जिल्ह्यातील 2001 च्या एकूण लोकसंख्येसाठी हे प्रमाण अनुक्रमे 15.02 व 1.79 टक्के इतके होते. राज्यातील हेच प्रमाण अनुक्रमे 11.1 व 9.3 टक्के इतके होते.

### मुख्यतः काम करणाऱ्या व्यक्ती

2001 च्या जनगणनेनुसार मुख्यतः काम करणाऱ्या व्यक्तींची संख्या 17.43 लाख होती. एकूण लोकसंख्येसाठी त्याचे प्रमाण 45.27 टक्के होते. एकूण काम करणाऱ्या पैकी 34.13 टक्के शेतकरी, 28.74 टक्के शेतमजूर, 4.82 टक्के उत्पादन, प्रक्रीया सेवा व दुरुस्ती यातील उद्योग व उर्वरीत 32.27 टक्के इतर काम करणारे होते.

### वयोगटानुसार वर्गीकरण

जनगणना 1991 ने प्रमाणे एकूण लोकसंख्येच्या 36 टक्के व्यक्ती 0 ते 14 वर्षे वयोगटात ; 10 टक्के 15 ते 19 वर्षे वयोगटात, 9 टक्के 20 ते 24 वर्षे वयोगटात, 8 टक्के 25 ते 29 वर्षे वयोगटात 13 टक्के 30 ते 39 वर्षे वयोगटात 10 टक्के 40 ते 49 वर्षे वयोगटात आणि 14 टक्के व्यक्ती 50 वर्षे व त्याहून अधिक वर्षे वयोगटात होत्या. 1991 च्या जनगणनेनुसार, वर्धमानानुसार वर्गीकरण उपलब्ध नाही. 0 ते 6 वर्षे वयोगटात जनगणना 2001 ने प्रमाणे 569609 होते.

### साक्षरता ( नागरी व ग्रामीण )

4 2001 च्या जनगणनेनुसार जिल्ह्यातील 6 वर्षांवरील वय असलेल्या लोकसंख्ये मध्ये साक्षरतेचे प्रमाण 71.25 टक्के इतके होते. राज्यात तेच प्रमाण 77.3 टक्के होते. जिल्ह्यातील ग्रामीण भागात साक्षरतेचे प्रमाण 68.3 टक्के व नागरी भागात 77.5 टक्के होते. उत्तर सोलापूर तहसील मध्ये साक्षरतेचे प्रमाण सर्वाधिक म्हणजे 76.1 टक्के होते. आणि सर्वात कमी म्हणजे 66.3 टक्के साक्षरतेचे प्रमाण सांगोले तहसील मध्ये होते. साक्षरतेच्या दृष्टीने जिल्ह्याचा राज्यात 27 वा क्रमांक लागतो.

## निवासी घरे व कुटुंब संख्या

1991 च्या जनगणनेनुसार जिल्ह्यात वापरातील एकूण निवासी घरांची संख्या 574100 होती .त्यापैकी 71.58 टक्के घरे ग्रामीण भागात होती. 1991 मध्ये जिल्ह्यात एकूण 578788 कुटुंबांपैकी 414333 म्हणजे 71.59 टक्के कुटुंबे ग्रामीण भागात होती. 2001 मध्ये एकूण कुटुंबे 735092 होती.

### 3. जिल्हा उत्पन्न व दरडोई उत्पन्न

#### चालू किंमतीनुसार जिल्हा उत्पन्न

चालू किंमतीनुसार जिल्ह्याचे 2004-2005 चे स्थूल उत्पन्न रू.1060289.38 व निव्वळ उत्पन्न 955092.38 कोटी असून गतवर्षीच्या तुलनेने खूप मोठ्या प्रमाणात वाढ झालेली आहे. चालू किंमतीनुसार जिल्ह्याचे स्थूल उत्पन्न राज्य उत्पादनाच्या 2.85 टक्के व निव्वळ उत्पन्न राज्य उत्पादनाच्या 2.91 टक्के आहे .चालू किंमतीनुसार जिल्ह्याचे दरडोई स्थूल उत्पन्न रू.26481 असून निव्वळ उत्पन्न रू. 23853 आहे सदरचे दरडोई उत्पन्न राज्य दरडोई उत्पन्नापेक्षा रू.9942 व रू.8317 ने कमी आहे.

चालू किंमतीनुसार जिल्ह्याच्या स्थूल उत्पन्नाच्या 16.78 टक्के प्राथमिक क्षेत्रातून 22.53 टक्के द्वितीय क्षेत्रातून व उर्वरित 60.69 टक्के तृतीय क्षेत्रातून प्राप्त झाले आहे .त्याचप्रमाणे एकूण स्थूल जिल्हा उत्पादनाच्या 15.28 टक्के व निव्वळ जिल्हा उत्पादनाच्या 15.97 टक्के इतके उत्पन्न कृषिक्षेत्राखाली झाले आहे .

#### स्थिर किंमतीनुसार जिल्हा उत्पन्न

सन 1993-94 च्या किंमतीनुसार सोलापूर जिल्ह्याचे वर्ष 2004-2005 चे एकूण स्थूल जिल्हा उत्पन्न रू 577578.33 कोटी व निव्वळ उत्पन्न रू. 517953.38 कोटी अंदाजित करण्यात आले आहे, गतवर्षीच्या तुलनेने चालू खूप मोठ्या प्रमाणात वाढ झाली आहे. जिल्ह्याचे स्थूल उत्पन्न राज्य उत्पादनाच्या 2.77 टक्के असून जिल्ह्याचे निव्वळ उत्पन्न राज्य उत्पादनाच्या 2.84 टक्के आहे, जिल्ह्याचे दरडोई स्थूल उत्पन्न रू.14425 असून निव्वळ दरडोई उत्पन्न रू.12936 आहे. जिल्ह्याचे स्थूल व निव्वळ दरडोई उत्पन्न राज्य दरडोई उत्पन्नापेक्षा अनुक्रमे रू.5972 व रू.4928 ने कमी आहे.

जिल्ह्याच्या एकूण स्थूल उत्पन्नाच्या 15.32 टक्के प्राथमिक क्षेत्रातून 23.76 टक्के द्वितीय क्षेत्रातून व 60.92 टक्के उत्पन्न तृतीय क्षेत्रातून प्राप्त झाले आहे. निव्वळ उत्पादनाच्या बाबतीत हेच प्रमाण अनुक्रमे 16.23 टक्के, 21.40 टक्के व 62.37 टक्के असे आहे. एकूण स्थूल जिल्हा उत्पादनापैकी 14.33 टक्के व निव्वळ जिल्हा उत्पादनाच्या 15.15 टक्के कृषी क्षेत्रातून प्राप्त झाले आहे.

### 4. वने

#### वनक्षेत्र

मुख्य वन संरक्षक, महाराष्ट्र राज्य, नागपूर यांनी पुरविलेल्या माहितीनुसार ( तक्ता क्रमांक 6.16) जिल्ह्यात 2004-2005 या वर्षी एकूण 360.05 चौ.कि.मी. वनक्षेत्र होते. त्यापैकी 355.44 चौ.कि.मी. राखीव व 4.61 चौ.कि.मी. अवर्गीकृत वनक्षेत्र होते. महसूल विभागाचे 155.85 चौ.कि.मी. व वन विभागाचे 204.20 चौ.कि.मी. असेही वर्गीकरण दिलेले आहे.

## घन उत्पादन

सन 2004-2005 या वर्षामध्ये सरकारी जंगलामधील इमारती लाकूड जळाक लाकूड, चंदन, इत्यादींची विक्री झालेली नाही. मात्र गवताची 290 क्विंटल विक्री केली आहे.

## 5. कृषी

### जमीन वापर

कृषी आयुक्तालयाने पुढिलेवल्या 1998-99 च्या पूर्ण सुधारित आकडेवारीनुसार जिल्ह्याचे एकूण भौगोलिक क्षेत्र 14.88 लाख हेक्टर इतके आहे. एकूण भौगोलिक क्षेत्राच्या सुमारे 2.14 टक्के क्षेत्र जंगल व्याप्त होते. सुमारे 5.30 टक्के जमीन विंगार शेती वापराखालील व लागवडीलायक नसलेले पडीक म्हणजे शेतीला उपलब्ध नसलेले होते. लागवडीलायक परंतु वापरात नसलेल्या क्षेत्राचे प्रमाण सुमारे 2.25 टक्के होते. सुमारे 2.54 टक्के क्षेत्र कायम गुरे चरण आणि इतर चराऊ जमीनीखाली होते. जिल्ह्यातील पडीक जमीनीचे क्षेत्र सुमारे 2.44 लाख हेक्टर होते. एकूण भौगोलिक क्षेत्राशी पडीक जमीनीचे प्रमाण 25.74 टक्के इतके होते. एकूण पडीक जमीनीच्या क्षेत्राच्या सुमारे 50.31 टक्के क्षेत्र चालू पड जमीनीचे होते. एकूण लागवडीलायक क्षेत्र 13.77 लाख हेक्टर एकूण भौगोलिक क्षेत्राच्या 93 टक्के इतके होते. निव्वळ कसलेले क्षेत्र 91.64 लाख हेक्टर होते. एकूण लागवडीलायक क्षेत्राशी याचे प्रमाण सुमारे 66.70 टक्के पडते.

### जमीन धारणा

कृषी गणना 1990-91 प्रमाणे जिल्ह्यातील वहितीखातेदारांची संख्या 3.92 लाख असून त्यांचे एकूण क्षेत्र 12.15 लाख हेक्टर आहे. आकारमानानुसार वाहत खाल्यांची संख्या व क्षेत्र पुढील प्रमाणे आहे.

जमीन धारण क्षेत्रानुसार प्रकार	जमीन धारकांची संख्या	जमीन क्षेत्र हेक्टर
सिमांतिक		46819 [3.85]
1) 1 हेक्टर पेक्षा कमी	82548 [21.08]	
लहान	105975 [27.06]	156264 [12.87]
2) 1.00 ते 1.99 हेक्टर		
निममध्यम	137055 [35.00]	425232 [35.01]
3) 2.00 ते 5 हेक्टर		
मध्यम	49569 [12.66]	338515 [27.87]
4) 5.00 ते 10.00 हेक्टर		
मोठे	16444 [4.20]	247707 [20.40]
5) 10.00 हेक्टर व त्याहून अधिक क्षेत्र		
एकूण	391591 [100 टक्के]	1214537 [100 टक्के]

वरील आकडेवारीवरून असे दिसते की, जिल्ह्यात सिमांतिक व लहान शेतकऱ्यांची संख्या 48 टक्क्याहून जास्त असून त्यांनी सुमारे 17 टक्के जमीन क्षेत्र धारण केलेले आहे. निममध्यम व मध्यम शेतकऱ्यांची संख्या सुमारे 47.66 टक्के असून त्यांचे धारण क्षेत्र [एकूणाशी] 62.88 टक्के आहे. मोठ्या शेतकऱ्यांची संख्या 4.20 टक्के असून त्यांनी 20.40 टक्के क्षेत्र धारण केले आहे.

पीकवार क्षेत्र

बाजरी व तूर हे खरीप हंगामातील महत्वाची पिके असून ज्वारी, गहू, हरभरा ही रब्बी हंगामातील महत्वाची पीके आहे. महत्वाच्या पिकाखाली 1998-99 वर्षात असलेले क्षेत्र पुढील प्रमाणे होते.

महत्वाच्या पिकाखालील क्षेत्र

अ. क्र.	पिकाचे नांव	क्षेत्र 00 हेक्टर 2001 सुधारीत
1	2	3
1	गहू	830
2	ज्वारी	486
3	बाजरी	412
4	मका	309
5	एकूण तृणधान्ये	6446
6	हरभरा	513
7	तूर	267
8	एकूण कडधान्ये	1050
9	एकूण अन्नधान्ये	7496
10	ऊस	734
11	भुईमूग	245
12	करडई	143
	एकूण पिकाखालील क्षेत्र	19331

कृषी संचालनालयाने पुर्विलेखित सुधारित आकडेवारीनुसार 1998-99 मध्ये लागवडी खालील एकूण क्षेत्र 95.60 लाख इतके होते. त्यापैकी अन्नधान्य पिकाखालील 7.84 लाख हेक्टर होते. माढा तालुक्यात अन्नधान्य पिकाखालील क्षेत्राचे प्रमाण सर्वात अधिक होते. सर्वात कमी अन्नधान्य पिकांचे प्रमाण उत्तर सोलापूर तालुक्यात होते.

मुख्य पिकांचे एकूण उत्पादन व दर हेक्टरी उत्पादन

सन 1999-2000 या वर्षी जिल्ह्यातील काही महत्वाच्या पिकांचे एकूण उत्पादन पुढील तक्त्यात दर्शविल्याप्रमाणे होते.

अ.क्र.	पिकांचे नांव	एकूण उत्पादन मे.टन 00	दर हेक्टरी उत्पादन किलो	अ.क्र.	पिकांचे नांव	एकूण उत्पादन मे.टन 00	दर हेक्टरी उत्पादन किलो
1	2	3	4	1	2	3	4
1	गहू	133	433	5	हरभरा	51	181
2	ज्वारी	287	211	6	तूर	7	64
3	बाजरी	37	381	7	एकूण कडधान्ये	78	390
4	मका	49	645				

## रासायनिक खत वाटप

सन 2004-2005 मध्ये जिल्ह्यात एकूण 118554 मे.टन खताचे वाटप करण्यात आले.

## कृषी उत्पादनाची साठवण व पणन

जिल्ह्यातील सर्व 42 पणन संस्थेस 2004-2005 या वर्षात एकूण 1795.22 लाख रुपये किंमतीच्या मालाची खरेदी झाली. आणि रुपये 1864.20 लाख किंमतीची मालाची एकूण विक्री झाली. यात मालक म्हणून 1299.71 लाख व आडत्या म्हणून 539.59 लाख इतक्या रकमेची विक्री करण्यात आली. जिल्ह्यात एकूण 21 शासकीय गोदामे ( 31-3-05 रोजी ) होती. या गोदामाची क्षमता सुमारे 39 हजार मे.टन होती. उत्पादनाच्या साठवणीसाठी सहकारी संस्थांच्या मालकीची व भाड्याने घेतलेली गोदामेही आहेत.

## 6. सिंचन

कृषी विभागाने अंतिम केलेल्या अलिकर्डाने वर्षाच्या आकडेवारीनुसार विविध सिंचनाच्या साधनामुळे 1998-99 मध्ये 250416 हेक्टर निव्वळ क्षेत्र सिंचनाखाली होते. त्यापैकी 188516 हेक्टर [75.28 टक्के] क्षेत्रात विहिरी पासून पाणी मिळाले तर उर्वरित 24.72 टक्के क्षेत्र पृष्ठभागीय पध्दतीमुळे ओलिताखाली आलेले होते. वरील दोन्ही पध्दतीमुळे ओलिताखाली आलेले क्षेत्र माळशिरस तालुक्यात सर्वात जास्त म्हणजे एकूण निव्वळ बागायती क्षेत्राच्या 20.62 टक्के होते. त्याखालील पंढरपूर तालुक्यात निव्वळ ओलिताखालील क्षेत्र 17.42 टक्के होते.

## मोठे मध्यम व लघुसिंचन प्रकल्प

मिमा नदीवरील उजनी प्रकल्प हा जिल्ह्यातील एकमेव मोठ्या सिंचन प्रकल्प असून या प्रकल्पाच्या धरणाचे काम 1980 मध्ये पूर्ण झालेले आहे. कालव्याची कामे प्रगतीपथावर असून ती 2009 पर्यंत पूर्ण होण्याची शक्यता आहे. या प्रकल्पाचे एकूण लाभ क्षेत्र ( सुधारित उपसा सिंचन योजना धरून ) 259539 हेक्टर आहे. सर्व कालवं पूर्ण झाल्यावर उपसा सिंचन योजनेसह एकूण 3.38 लाख हेक्टर क्षेत्र ओलिताखाली येणार आहे. प्रामुख्याने माढा,मंगळवेढा,पंढरपूर,मोहोळ,माळशिरस दक्षिण व उत्तर सोलापूर या तालुक्यांना प्रकल्पाचा लाभ होणार आहे. पूर्ण झालेल्या कालव्यामुळे 2004-2005 मध्ये 77.67 हेक्टर क्षेत्र बारमाही व 0 हेक्टर क्षेत्र हंगामी ओलिताखाली आलेले होते. तसेच पुणे जिल्ह्यातील वीर धरणाच्या निरा उजव्या कालव्यामुळे सोलापूर जिल्ह्यातील माळशिरस,पंढरपूर,सांगोला,या तालुक्यातील जमीनीला सिंचनाची सोय झालेली आहे. सोलापूर जिल्ह्यातील या धरणाचे लाभ क्षेत्र 195443 हेक्टर असून सन 2004-2005 मध्ये बारमाही व हंगामी मिळून 56038 हेक्टर क्षेत्राला लाभ मिळाला. जिल्ह्यातील 7 व सातारा जिल्ह्यातील 1 अशा 8 मध्यम प्रकल्पामुळे होणा-या ओलिताचा जिल्ह्यास लाभ हात आहे. बोरी (अक्कलकोट) आणि पिंपळगांव (बाशी) या प्रकल्पाचे काम प्रगती पथावर आहे. या सर्व मध्यम प्रकल्पाचे लाभ क्षेत्र 17183 हेक्टर असून 2004-2005 मध्ये 0 हेक्टर क्षेत्र ओलिताखाली आलेले होते.

राज्य,जिल्हा परिषद व सहकारी उपसा सिंचन योजना धरून 2004-2005 अखेर पूर्ण पाझर तलावासह जिल्ह्यात एकूण 1729 लघुपाटबंधारे प्रकल्प होते. याचे लाभ 39079 हेक्टर इतके होते.



### पीकवार ओलिताखालील क्षेत्र

कृषी आयुक्तालयाने पुर्विलेख्या अलिकडील आकडेवारीनुसार सन 1998-99 मध्ये एकूण ओलिताखालील पिकाचे क्षेत्र 288736 हेक्टर होते. त्यापैकी खाद्य पिकाखालील ओलिताखालील क्षेत्र 244536 हेक्टर म्हणजेच 84.69 टक्के होते. व उर्वरित ओलित क्षेत्र अखाद्य पिकाखाली होते. खाद्य पिकापैकी ज्वारी या महत्वाच्या पिकाखालील सर्वात जास्त क्षेत्र म्हणजे एकूण खाद्य पिकाखालील क्षेत्राच्या 56.97 टक्के होते. त्याखालील रूस या नगरी पिकाखालील एकूण खाद्य पिकाच्या 8.59 टक्के क्षेत्र होते. वडधान्यामध्ये हरभरा या पिका खाली सर्वात जास्त बागायात क्षेत्र होते. अखाद्य पिकांमध्ये गळिताच्या पिकाखालील ओलित क्षेत्राची टक्केवारी सर्वात जास्त 83.91 टक्के होती.

### 7. पशुसंवर्धन, दुग्धउत्पादन आणि पशुवैद्यकीय सोयी

पशुगणना 1997 प्रमाणे जिल्ह्यात एकूण 2225623 पशूधन (कुत्री वगळता) होते. त्यापैकी 29.05 टक्के गाई व बैल, 1.59 टक्के म्हशी व रेडे, 55.09 टक्के शेळ्या व मेंढ्या आणि 1.27 टक्के इतर पशूधन होते दर चौ.कि.मी. मागे पशु जगांची घनता 149 होती. 1997-98 मध्ये जिल्ह्यात 1055825 हे निव्वळ कसलेले क्षेत्र होते. ते विचारात घेता दर 100 हेक्टर कसलेल्या निव्वळ क्षेत्रास पशूधनसनाचे प्रमाण 210 इतके पडते. जिल्ह्याची 2001 ची लोकसंख्या (3855383) विचारात घेता दर हजार लोकसंख्ये मागे दुभत्या गाई / म्हशी यांची संख्या 69 इतकी येते. दुभत्या जनावरांचे प्रमाण सर्वात जास्त माळशिरस तालुक्यात होते. त्यानंतर माढा व पंढरपूर यांचा क्रम लागतो. अडीच वर्षांवरील विदेशी / संकरीत गाईंची संख्या 90865 असून दर हजार लोकसंख्येमागे त्यांचे प्रमाण 23.56 संकरीत गाईंची संख्या सर्वात जास्त माळशिरस तालुक्यात होती. त्यानंतर माढा व पंढरपूर यांचा क्रम येतो.

### दुग्धोत्पादन

सोलापूर जिल्हा दुग्ध उत्पादक संघ, सोलापूर व शिवामृत दुग्ध उत्पादन सहकारी संघ, अकलूज (ता. माळशिरस) यांना संलग्न असलेल्या एकूण 3347 दुग्ध सहकारी संस्था यामार्फत जिल्ह्यात दुग्ध संकलन होते. 2004-2005 या वर्षात बरील संस्थानी 1506.08 लाख लिटर दुग्ध संकलन केले होते. 2003 - 2004 या वर्षांपेक्षा हे दुग्ध संकलन जास्त आहे. जिल्ह्यात 10 शितकरण केंद्रे होती. त्यांची क्षमता 630 हजार लिटर होती.

### पशुवैद्यकीय सोयी

जिल्ह्यामध्ये सोलापूर येथे पशुवैद्यकीय सर्व चिकित्सालय आहे. जिल्ह्यातील विविध ठिकाणी 55 पशुवैद्यकीय दवाखाने व 117 प्रथमोपचार केंद्रे आहेत. 2004-2005 मध्ये या सर्व संस्थामधून 5.21 लाख जनावरावर उपचार करण्यात आले. 12.08 लाख जनावरांना लस टोचली गेली. जिल्हा परिषदेच्या 172 कृत्रिम गर्भधारणा केंद्रातून सुमारे 124 हजार जनावरांना कृत्रिम गर्भधारणा केली होती. त्यामुळे एकूण 40919 बाभरे जन्माला आली. त्यापैकी 27506 संकरीत जातीची होती.

### 8. मत्स्य व्यवसाय

जिल्ह्यात मत्स्य व्यवसायासाठी अनुकूल असे एकूण 27056 हेक्टर क्षेत्र असून त्याचा मत्स्य व्यवसायासाठी उपयुक्त केला जातो. उजनी प्रकल्पाच्या जलाशयाजवळ राखीव मत्स्य बाज उत्पादन केंद्र आहे. काही ठिकाणी मध्यम व लघुपाटबंधारे प्रकल्पामध्ये ही मत्स्य उत्पादन केले जाते. 2004-2005 मध्ये एकूण 1610 मे.टन मत्स्य उत्पादन झाले त्याचे मूल्य 405 लक्ष रुपये होते. जिल्ह्यात एकूण 126 मत्स्य व्यवसाय सहकारी संस्था होत्या.

## 9. वीज निर्मिती व वीजचा वापर

जिल्हयात वजनी येथील वीज निर्मिती केंद्राचे काम चालू आहे. 2004-2005 मध्ये एकूण 521321 हजार किलो वॉट तास वीजचा वापर झाला. 2004-2005 मध्ये वापरलेल्या एकूण वीजेपैकी घरगुती वापरासाठी 25.47 टक्के, औद्योगिक कारणासाठी 42.94 टक्के, व्यापारी काम व लघुशक्तीसाठी 19.49 टक्के, सार्वजनिक दिवावतीसाठी 3.28 टक्के, कृषी व इतर कारणासाठी सुमारे 8.82 टक्के वीज वापरली गेली. 31 मार्च 2005 अखेर जिल्हयातील सर्व गावांना व शहरांना विद्युत पुरवठा झालेला होता.

## 10. उद्योग आणि खाणकाम

महत्वाच्या खनिजाचे जिल्हयात उत्पादन होत नाही. तथापि बांधकामासाठी उपयुक्त असणारा दगड, माती, चारू, मुरूम इत्यादी गौण खनिजे उपलब्ध आहेत.

### उद्योगधंदे

सन 2005 अखेर फॅक्टरी अॅक्ट खाली नोंदणी झालेले एकूण 4269 कारखाने जिल्हयात होते. त्यापैकी 1844 (43.19 टक्के) कारखाने बंद होते. उर्वरित चालू कारखान्यामध्ये 27065 कामगार होते. एकूण कामगारामधील स्त्री कामगाराचे प्रमाण 7.14 टक्के होते.

2004-2005 वर्षाच्या अखेरीस जिल्हयामधील 17 साखर कारखान्यातून उत्पादन चालू होते. त्यापैकी 15 कारखाने सहकारी क्षेत्रातील व 2 खाजगी क्षेत्रातील होते. 2004-2005 अखेरीस एकूण 374 विणकर सहकारी संस्था कार्यरत होत्या. जिल्हयामध्ये औद्योगिक वसाहती असून याशिवाय सोलापूर पुणे महामार्गावर सोलापूर शहराजवळ चिंचोली येथे ऑगस्ट 1990 पासून महाराष्ट्र औद्योगिक विकास महामंडळाची आणखी एक वसाहत स्थापन झालेली असून तिथे काही उद्योग सुरू झालेले आहेत. याशिवाय 13 सहकारी क्षेत्रातील औद्योगिक वसाहती नोंदल्या असून त्यापैकी 6 औद्योगिक वसाहती चालू आहेत. त्यामध्ये 319 वर्कशेड पूर्ण असून 177 वर्कशेडचा तावा संघटित उद्योगांना दिलेला आहे.

## 11. वहानूक व इळणवळण

### रस्ते व रेल्वे मार्ग

सन 2004-2005 वर्षाच्या अखेरीस नगरपालिकांच्या हद्दीतील रस्ते धरून जिल्हयातील सर्व रस्त्यांची लांबी 14108.15 कि.मी. होती. त्यापैकी 41 टक्के रस्ते डांबरी, 37 टक्के रस्ते खडीचे व सुमारे 21.82 टक्के रस्ते इतर स्वरूपाचे होते. आणि 0.18 टक्के रस्ते सिमेंट कॉन्क्रिटचे होते. 31 मार्च 2005 रोजी जिल्हयातील रेल्वे मार्गाची लांबी 375.40 कि.मी. होती. त्यापैकी 273.9 कि.मी. ब्रॉडगेज 101.50 कि.मी. नॅरोगेज होती.

### नोंदणीकृत वहाने

संदर्भिय वर्षाच्या अखेरीस जिल्हयात एकूण 275031 मोटार वहाने होती. 2003-2004 अखेर असलेल्या वहानांच्या संख्येशी तुलना केली असता 2004-2005 मधील वहानांच्या संख्येत 1355 टक्के वाढ झालेली आहे. 2004-2005 मध्ये एकूण नोंदलेल्या वहानात 84.54 टक्के वहाने मोटारसायकल, स्कूटर्स इत्यादी प्रकारची होती. स्वयंचलित रिक्शांची संख्या 3.73 टक्के होती. मालमोटारो 4.28 टक्के व टॅक्सी 3.36 टक्के होती.

## 12. डाक व तार घर

2004-2005 च्या अखेरीस जिल्ह्यामध्ये एकूण 530 डाक घरे व 32 तार घरे होती. एकूण 503 गांवना पोस्टांची सुविधा उपलब्ध होती. एकूण 152044 दूरध्वनी होते. 2003-2004 मध्ये 97185 दूरध्वनीच्या संख्येत मागील वर्षा पेक्षा सुमारे 56.45 टक्के वाढ झालेली आहे.

## 13. कामगार व उद्योग विनिमय

### रोजगार

मार्च 2005 च्या अखेरीस रोजगार विनिमय कक्षातील पटावर नोंदलेल्या उमेदवारांची संख्या 137473 होती. 2004-2005 मध्ये एकूण जाहीर केलेल्या 590 रिकार्या जागांपैकी 301 जागा भरल्या गेल्या त्यापैकी 55.81 टक्के सार्वजनिक क्षेत्रातील व 44.19 टक्के जागा खाजगी क्षेत्रातील होत्या.

### कर्मचारी गणना 2004

सन 2004 मध्ये शासकीय, जिल्हा परिषद व नगरपरिषद महानगरपालिकेमध्ये अनुक्रमे 15571, 19342, 2565, 7022 या प्रमाणे एकूण 44500 कर्मचारी होते. त्यापैकी 1.78 टक्के कर्मचारी वर्ग - 1 चे होते. व 7.61 टक्के कर्मचारी वर्ग - 2 अधिकारी होते. वर्ग 3 व 4 च्या कर्मचाऱ्यांची टक्केवारी अनुक्रमे 45.44 व 13.06 होती. उर्वरित सुमारे 32.11 टक्के कर्मचाऱ्या मध्ये नियमित आस्थापनेवर असलेल्या कर्मचाऱ्यांच्या व्यतिरिक्त अन्य कर्मचाऱ्यांचा

(उदा रोजदारीवरील, कार्य व्ययी आस्थापना, अशकालीन, मानसेवी इत्यादी) समावेश होता.

### आद्यौगिक प्रशिक्षण संस्था

तांत्रिक शिक्षण संचालनालयाकडून उपलब्ध झालेल्या अलिकडील आकडेवारीनुसार 2000-2001 या वर्षी जिल्ह्यात एकूण 13 औद्योगिक प्रशिक्षण संस्था होत्या व त्यामध्ये 1966 विद्यार्थी होते. त्यापैकी 1596 व 370 मुली होत्या, एकूण मागासवर्गीय 1036 विद्यार्थ्यांपैकी 174 मुली होत्या.

## 14. सहकारी संस्था

सन 2004-2005 अखेर जिल्ह्यात सर्व प्रकारच्या एकूण 9674 सहकारी संस्था होत्या. त्यापैकी 11.95 टक्के कृषी पतसंस्था होत्या. उर्वरित प्रकारांपैकी 0.42 टक्के पणन संस्था, 48.16 टक्के उत्पादक संस्था व 24.31 टक्के सामाजिक सेवा संस्था होत्या.

### सहकारी संस्थांचे सभासद

सन 2004-2005 अखेर जिल्ह्यात सर्व प्रकारच्या सहकारी संस्थांचे एकूण 24.34 लाख सभासद होते. मागील वर्षाच्या तुलनेने सभासद संख्येत 4.5 टक्के वाढ झालेली दिसून येते. एकूण सभासदांपैकी 5.59 लाख कृषी पतसंस्थांचे सभासद 5.76 कृषी विंगर पतसंस्थेचे सभासद आणि 12.98 लाख बिगर कृषी पत व बिगर पतसंस्थांचे सभासद होते. कृषी बिगर पतसंस्थांपैकी बिगर कृषी विंगर पतसंस्थांपैकी विंगकर संस्थांच्या सभासदांची संख्या 0.23 लाख, सूत गिरण्यांच्या सभासदांची संख्या 0.48 लाख इतर औद्योगिक संस्थांची सभासदांची संख्या 0.04 लाख व प्राहक भांडाराच्या सभासदांची संख्या 0.61 लाख होती.

## कर्ज वाटप

2004-2005 या वर्षात जिल्हा सहकारी बँकेने अल्प, मध्यम, व दिर्घ मुदतीचे मिळून एकूण 1.11 कोटी रुपये कर्जाचे सहकारी प्रतसंस्थाना कर्ज वाटप केले. 0.44 कोटी रुपये अल्प मुदतीच्या कर्जाचे वाटप केले. प्राथमिक कृषि सहकारी संस्थांनी 2004-2005 या वर्षात एकूण 157812 कर्जदार सभासदांना एकूण 0.56 कोटी रुपये कर्ज वाटप केले आहे. नागरी सहकारी वेंका कर्मचारी पतपेठ्या व इतर बिगर शांती सहकारी प्रतसंस्थानी 2004-2005 या वर्षात रुपये 157.80 लाखाचे कर्ज वितरण केले आहे.

## 15. बँका

सन 2005 च्या अखेरीस जिल्हयातील एकूण 475 गावात वर्गीकृत व सहकारी बँकाच्या एकूण 475 शाखा होत्या. त्यापैकी सुमारे 18.11 टक्के शाखा वर्गीकृत होत्या.

## 16. ग्राहक किमतीचे निर्देशांक

सोलापूर केंद्राकरीता कामेगार आयुक्त कार्यालयाने तयार केलेल्या ग्राहक किमतीच्या निर्देशांकाची माहिती तक्ता क्रमांक 4.3 मध्ये दिली आहे. 2004 - 2005 या वर्षाचा सर्वसाधारण निर्देशांक 532 आहे. मागील वर्षाच्या तुलनेने त्यात सुमारे 8.58 टक्क्यांनी वाढ झालेली दिसते.

## 17. शिक्षण

शिक्षण विभागाकडून उपलब्ध आकडेवारीनुसार 30 / 9 / 2005 अखेर जिल्हयात 2886 प्राथमिक शाळा 604 मध्यमिक शाळा व 109 उच्च माध्यमिक शाळा व 19 सामान्य शिक्षणाची विद्यालये होती. या व्यतिरिक्त 12 शिक्षण विषयक पदवी महाविद्यालये 2 विधी महाविद्यालये आणि प्रत्येकी 1 या प्रमाणे वैद्यकीय, आयुर्वेदाक व अभियांत्रिकी महाविद्यालये होती. 3 तंत्रनिकेतने 12 आयटीआय व 17 डी एड या प्रमाणे अन्य संस्था कार्यरत होत्या. वरील संदर्भिय वर्षात एकूण 8.97 लक्ष विद्यार्थ्यांपैकी 56.86 टक्के विद्यार्थी प्राथमिक शाळेत 26.09 टक्के मध्यमिक शाळेत, 14.60 टक्के उच्च माध्यमिक शाळेत आणि राहिलेले 2.34 टक्के महाविद्यालयांमध्ये शिकत होते. एकूण विद्यार्थ्यांपैकी 54.18 टक्के मुले व 45.82 टक्के मुली होत्या. अनुसूचित जातीच्या विद्यार्थ्यांचे प्रमाण सुमारे 16.28 टक्के व अनुसूचित जमातीच्या विद्यार्थ्यांचे प्रमाण सुमारे 2.56 टक्के होते. जिल्हयातील प्रत्येक शिक्षकामार्गे असणाऱ्या विद्यार्थ्यांच्या प्रमाणाची पाहणी केली असता असे आढळले की, ते प्राथमिक शाळासाठी 36 होते. माध्यमिक शाळासाठी हे प्रमाण 36 होते व उच्च माध्यमिक शाळासाठी हे प्रमाण 36 होते.

## साक्षरोत्तर शिक्षण

सन 2003-2004 मध्ये जिल्हयात संपूर्णसाक्षरता अभियान अंतर्गत साक्षरोत्तर 1055 केंद्रे कार्यरत होती. त्यामध्ये 239078 प्रौढ लाभार्थी शिक्षणाचा लाभ घेत होते.

## 18. सार्वजनिक आरोग्य विषयक सोयी व सेवा

शासकीय, निमशासकीय, स्थानिक स्वराज्य संस्था, खाजगी संस्था व नागरी संस्था यांचे माफत जनतेस वैद्यकीय सेवा उपलब्ध होते. त्यापैकी शासकीय जिल्हा परिषद व मंत्रानगरपालिका, नगरपरिषदा यांचेतर्फे उपलब्ध असलेल्या सोयीचा विचार केला असता असे दिसून येते की, 2004 - 2005 मध्ये जिल्हयात 13 रुग्णालये, 8 दवाखाने, 284 प्रसूतीगृहे व 74 प्राथमिक आरोग्य केंद्रे होती. त्यामध्ये एकूण 158 डॉक्टर व वैद्य काम करीत होते. एकूण 462 खाटा रुग्णांना उपलब्ध होत्या.

## जन्म-मृत्यूची नोंदणी

आरोग्य सेवा संचालनालयाकडून उपलब्ध झालेल्या अलीकडील आकडेवारीप्रमाणे सन 2002 मध्ये एकूण 79254 जन्म व 20616 मृत्यू नोंदले गेले. जन्म-मृत्यूचे दर हजारी प्रमाण अनुक्रमे 20.55 व 5.34 होते. एकूण 1085 बालमृत्यू पैकी 20.55 टक्के बालमृत्यू ग्रामीण भागातील व 79.44 टक्के बालमृत्यू नागरी भागातील होते. श्वसन क्रियेसंबंधीच्या रोगांमुळे 518 (2.51 टक्के) मृत्यू झाले. हृदयविकारामुळे 1238 (0.60 टक्के), क्षयाने 538 (2.60 टक्के) व कर्करोगाने 513 (2.48 टक्के) मृत्यू झाले.

## कुटुंब कल्याण कार्यक्रम

31 मार्च 2005 अखेर जिल्ह्यात एकूण 94 कुटुंब कल्याण केंद्रे होती. त्यापैकी 80 ग्रामीण व 14 नागरी भागात होती. या सर्व 94 केंद्रांमधून एकूण 31262 निविडीकरण शस्त्रक्रिया करण्यात आल्या. त्यापैकी 98.64 टक्के पेक्षा जास्त शस्त्र क्रिया स्त्रियांच्या होत्या. त्या व्यतिरिक्त 14533 स्त्रियांनी इतर पध्दतींचा वापर केला होता.

## 19. पाणीपुरवठा

2001 च्या जनगणनेनुसार जिल्ह्यात एकूण 1142 वस्ती असलेली गावे व 3263 वाड्या होत्या. त्यापैकी संदर्भ वर्षात 44 टक्के गावांना जवळजवळ 100 टक्के वाड्यांना 12 महिने पुरेसे पाणी उपलब्ध नव्हते.

## 20. योजना अंतर्गत विविध विकास कार्यक्रम

सन 2004-2005 मध्ये योजनांतर्गत विविध विकास शिर्षांखाली एकूण 7350.08 लक्ष रुपये खर्च करण्यात आले. या खर्चांमध्ये अनुशोध भरून देण्यासाठी दिल्या जाणाऱ्या खास निधीचा व स्टेटपूल निधीचाही समावेश आहे. विविध विकास शिर्षांखाली करण्यात आलेल्या खर्चांमध्ये सर्वात जास्त रूपये 830.12 लक्ष ग्रामीण विकासावर करण्यात आला यात जवाहर रोजगार योजनेवरील 176.01 लाख खर्चाचा समावेश आहे. पाटबंधारे व पूरनियंत्रण यावर 162.35 लाख रूपये करण्यात आला. सामाजिक व सामूहिक सेवा या शिर्षांखालील कार्यक्रमावर रूपये 4713.24 लाख रूपये खर्च करण्यात आला. यात सामान्य शिक्षण 131.61, आरोग्य सेवा 110.63, ग्रामीण पाणीपुरवठा व स्वच्छता 3351.83 लाख, नगरविकास 574.45 लाख, मागासवर्गीयांचे कल्याण 344.69 लाख यावरील खर्चाचा समावेश आहे. याशिवाय कृषि सलग्न सेवा 787.23 लाख, विद्युत विकास 184.24 लाख, वहातूक व दळणवळण 646.47 लाख या प्रमाणे खर्च करण्यात आला.

## रोजगार हमी योजना

ग्रामीण भागात उत्पादक कामे घेऊन रोजगार उपलब्ध करून देण्यासाठी रोजगारहमी योजना राबविली जाते. या योजनेवर संदर्भिय वर्षात एकूण 8662.55 लाख रूपये खर्च झाले. व त्यामुळे 103.95 लक्ष मनुष्य दिवस रोजगार निर्मिती झाली. जिल्ह्यातील टंचाई सदृश्य परिस्थितीमुळे रोजगार हमी योजनांतर्गत मोठ्या प्रमाणात कामे होती घेतली होती.

## विशेष घटक योजना

मागासवर्गीयांच्या उन्नतीसाठी विशेष घटक योजनेखाली विविध योजना राबविल्या जातात. या सर्व योजनेसाठी सन 2004-2005 या वर्षात एकूण 1411.55 लक्ष रुपयांची तरतूद करण्यात आली. प्रत्यक्षात 1411.55 लक्ष रूपये खर्च झाल्यामुळे खर्चाची टक्केवारी 100 टक्के झाली.

## जिल्हयाचा स्थानिक विकास कार्यक्रम

स्थानिक लोकाना उपयुक्त अशी लहान कामे घेण्यासाठी 1984-85 पासून शासनाच्या आदेशानुसार जिल्हयात स्थानिक गरजावर आधारित लहान कामाचा विशेष कार्यक्रम व स्थानिक कार्यक्रम राबविता जात आहे. सोलापूर जिल्हयात 13 विधानसभा मतदार संघ आहेत 2004-2005 या वर्षी सर्व मतदारसंघातील 115 अपूर्ण कामे पूर्ण करण्यासाठी, व संदर्भ वर्षातील 477 नविन कामासाठी एकूण 1040.00 लाख रुपयांची तरतूद मंजूर केलेली होती. एकूण मंजूर कामाची अंदाजीत खर्चाची रक्कम रुपये 1059.62 लाख होती. प्रत्यक्षात संदर्भ वर्षात 826.96 लाख रुपये खर्च झाला.

## तीस कलमी कार्यक्रम

तीस कलमी कार्यक्रमांतर्गत 2004-2005 वर्षी करिता शासनाने सोलापूर जिल्हयासाठी विविध कार्यक्रमाखाली उद्दिष्ट दिलेली होती बहुतांशी उद्दिष्टे पूर्ण करण्यात आली. काही कार्यक्रम पुढील प्रमाणे आहेत.

- 1) एकात्मिक विकास कार्यक्रम 2004-2005 करिता एकूण 2480 लाभार्थींचे उद्दिष्ट असताना 2366 लाभार्थींना आर्थिक सहाय्य देऊन उद्दिष्ट पूर्ण करण्यात आले.
- 2) गलिच्छ वस्ती सुधारणा कार्यक्रमांतर्गत 53.74 टक्के उद्दिष्ट पूर्ण करण्यात आले. या शिवाय जिल्हयामध्ये एकूण 7 विधानसभा परिषद सदस्यांनी 9 अपूर्ण कामाकरिता व 82 नविन कामाकरिता रुपये 180.38 लक्ष इतकी तरतूद उपलब्ध करून दिली व खर्च रुपये 64.47 लक्ष इतका झाला.
- 3) सन 2004-2005 मध्ये या अंतर्गत एकूण 39962 नसबंदी शस्त्र क्रिया करण्यात आल्या.

## आवर्षणप्रवण क्षेत्र विकास कार्यक्रम

जिल्हयातील 10 केंद्र पुरस्कृत व 1 (ता.माळशिरस) राज्य पुरस्कृत अशा सर्व 11 तालुक्यात आवर्षण प्रवण क्षेत्र कार्यक्रम राबविण्यात येत आहे. 2004-2005 या वर्षी एकूण 443.93 लाख वार्षिक तरतूद उपलब्ध होती. मार्च 2005 अखेर रुपये 284.92 लाख रुपये खर्च झाला.

## 21. संकीर्ण

### स्थानिक स्वराज्य संस्था

सन 2004-2005 मध्ये जिल्हयातील एकूण 1028 ग्राम पंचायतीचा उत्पन्न व खर्च रुपये अनुक्रमे 3963 लक्ष रुपये व 3940 लक्ष होता. एकूण उत्पन्नाच्या 50.64 टक्के उत्पन्न सहाय्य अनुदानाद्वारे प्राप्त झाले.

जिल्हयातील सोलापूर महानगरपालिकाचे एकूण उत्पन्न व खर्च रुपये अनुक्रमे 13288 लक्ष रुपये व 13810 लक्ष रुपये होता. आणि 9 नगरपालिकांचे एकूण उत्पन्न व खर्च अनुक्रमे रुपये 6535 लक्ष व 5542 लक्ष रुपये होते.

सन 2004-2005 मध्ये जिल्हापरिषदेचे एकूण उत्पन्न 56069 लक्ष रुपये एकूण खर्च रुपये 54589 लक्ष रुपये होता.

शासकीय अनुदानाद्वारे सर्वात जास्त म्हणजे एकूण उत्पन्नाच्या 39.34 टक्के उत्पन्न प्राप्त झाले होते . वित्त प्रेषण विचारात न घेतले तर शिक्षणावर सर्वात जास्त खर्च झालेला होता. मागील वर्षांच्या (2003-2004) तुलनेने 2004-2005 मध्ये जिल्हापरिषदेच्या उत्पन्न व खर्चा मध्ये घट झालेली दिसते .

## 22. जमीन महसूल व करमणूक कर.

जमीन महसूल - सन 2004 - 2005 मध्ये एकत्रित जमीन महसूलाची एकूण मागणी 11.77 लक्ष रुपये होती. त्यापैकी 10.92 लाख रुपये वसूलास पात्र होती. प्रत्यक्ष वसूली 12.94 लक्ष रुपये झाली.

## 23. करमणूक कर

सन 2004-2005 या वर्षात 343952.26 लक्ष करमणूक कर वसूल झाला.

जिल्हा सामाजिक व आर्थिक समालोचन सन 2004-05

द्वि-क्षेपात सोलापूर जिल्हा

अ.क्र.	बाब	परिमाण	जिल्हा	महाराष्ट्र
1	2	3	4	5
एक	प्राकृतिक रचना			
1	भौगोलिक स्थान			
	1.1 उत्तर अक्षांश	अंश	17.1 ते 18.32	16.4 ते 22.1
	1.2 पूर्व रेखांश	अंश	74.42 ते 76.15	72.6 ते 80.9
	1.3 क्षेत्रफळ	000चौ.कि.मी.	14.895	308
2	प्रशासकीय रचना			
	2.1 तालुके	संख्या	11	353
	2.2 शहरे	संख्या	10	378
	2.3 एकूण गावे	संख्या	1150	43711
	2.4 पंचायत निर्जन गावे	संख्या	8	2616
तीन	स्थानिक स्वराज्य संस्था			
1	ग्रामपंचायत	संख्या	1	22
2	नगरपरिषदा	संख्या	9	223
3	कटकमंडळे	संख्या	0	7
4	पंचायत समित्या	संख्या	11	350
5	ग्रामपंचायती	संख्या	1028	27920
तीन	लोकसंख्या (2001)			
1	ग्रामीण	हजार	2624	55778
2	नगरी	हजार	1226	41101
3	एकूण	हजार	3850	96879
4	पुरुष	हजार	1990	50401
5	स्त्रिया	हजार	1860	46478
6	स्त्रिया प्रति हजार पुरुष	संख्या	935	922
7	अनुसूचित जातींची लोकसंख्या	हजार	578	9882
	7.1 एकूण लोकसंख्येशी प्रमाण	टक्के	15.02	10.2
8	अनुसूचित जमातींची लोकसंख्या	हजार	68	8577
	8.1 एकूण लोकसंख्येशी प्रमाण	टक्के	1.79	8.85
9	घनता (लोकसंख्या प्रति चौ.कि.मी.)	संख्या	258	315



जिल्हा सामाजिक व आर्थिक समालोचन सन 2004-05

दृष्टिक्षेपात सोलापूर जिल्हा

अ.क्र.	बाब	परिमाण	जिल्हा	महाराष्ट्र
1	2	3	4	5
10	साक्षरतेचे प्रमाण			76.9
	10.1 ग्रामीण	टक्के	68.26	70.4
	10.2 नागरी	टक्के	77.510	85.5
	10.3 एकूण	टक्के	71.20	76.9
	10.4 पुरुष	टक्के	81.99	86.0
	10.5 स्त्रिया	टक्के	59.84	67.0
	10.6 साक्षरतेमध्ये जिल्हयाचा राज्यात क्रमांक		27	
	10.7 साक्षरतेमध्ये महाराष्ट्राचा देशात क्रमांक	क्रम संख्या		दुसरा
11	दारिद्र्य रेषेखालील ग्रामीण कुटुंबे (1998)	लाख	1.34	250
चार	जिल्हा उत्पन्न अंदाज			
1	चालू किंमतीनुसार (1993-94च्या मालिकेप्रमाणे)			
	1.1 एकूण उत्पन्न (स्थूल)	कोटी रु.	10.6	*37878
	1.2 दरडोई उत्पन्न (स्थूल)	रुपये	26481	36423
	1.3 एकूण उत्पन्न (निव्वळ)	कोटी रु.	9.55	328451
	1.4 दरडोई उत्पन्न (निव्वळ)	रुपये	23853	32170
2	स्थिर किंमतीनुसार (1993-94)			
	2.1 एकूण उत्पन्न (स्थूल)	कोटी रु.	5.78	208253
	2.2 दरडोई उत्पन्न (स्थूल)	रुपये	14425	20397
	2.3 एकूण उत्पन्न (निव्वळ)	कोटी रु.	5.18	182389
	2.4 दरडोई उत्पन्न (निव्वळ)	रुपये	12936	17864
पाच	कृषि (2002-2003 अस्थायी)			
1	भौगोलिक क्षेत्र	हजार हेक्टर	1488	30758
2	जंगलव्याप्त क्षेत्र	हजार हेक्टर	32	5214
3	जंगलव्याप्त क्षेत्राचे भौगोलिक क्षेत्राशी प्रमाण	टक्के	2.15	16.95
4	शेतीला उपलब्ध नसलेली जमीन			
	4.1 बिगर- शेती वापराखालील	हजार हेक्टर	15	1380
	4.2 पडीत आणि लागवाडीलायक नसलेली	हजार हेक्टर	63	1720
	4.3 एकूण (4.1 + 4.2)	हजार हेक्टर	78	3100
	*प्रारंभिक अंदाज			

जिल्हा सामाजिक व आर्थिक समालोचन सन 2004-05

दृष्टिक्षेपात सोलापूर जिल्हा

अ.क्र.	बाब	परिमाण	जिल्हा	महाराष्ट्र
1	2	3	4	5
5	पडीत जमिनीव्यतिरिक्त लागवड न केलेली इतर जमीन			
	5.1 कायम गुरेचरण व इतर	हजार हेक्टर	38	1249
	5.2 झाडे-झुडपांखालील	हजार हेक्टर	4	247
	5.3 लागवडीलायक परंतु पडीत	हजार हेक्टर	34	915
6	पडीत जमीन			
	6.1 चालू पड	हजार हेक्टर	193	1255
	6.2 इतर पड	हजार हेक्टर	191	1200
7	पिकाखालील क्षेत्र			
	7.1 पिकाखालील निव्वळ क्षेत्र	हजार हेक्टर	918.4	17579
	7.2 दुसोटा क्षेत्र	हजार हेक्टर	37.6	4808
	7.3 एकूण पिकाखालील क्षेत्र	हजार हेक्टर	956	22377
8	ओलिता खालील क्षेत्र (2003-04)			
	8.1 निव्वळ ओलित क्षेत्र	हजार हेक्टर	250	2944
	8.2 एकूण ओलित क्षेत्र	हजार हेक्टर	288	3636
9	महत्वाच्या पिकाखालील क्षेत्र			
	9.1 तृणधान्ये	हजार हेक्टर	644	9217
	9.2 कडधान्ये	हजार हेक्टर	105	3384
	9.3 तेलविया	हजार हेक्टर	85.84	3248
	9.4 ऊस	हजार हेक्टर	73.4	320
	9.5 कापूस	हजार हेक्टर	5.38	2840
10	पर्जन्य (सरासरी)	मि.मी.	519.7	उ.ना.
11	जमीन वर्हिती धारण संख्या (1995-96)			
	11.1 क्षेत्र 2 हेक्टरपेक्षा कमी	हजार	189	46050
	11.2 क्षेत्र 2 ते 10 हेक्टर	हजार	187	113083
	11.3 क्षेत्र 10 हेक्टरपेक्षा जास्त	हजार	16	18788
सहा	जलसिंचन पूर्ण झालेले पाटबंधारे प्रकल्प व त्यांखालील लाभक्षेत्र			
1	मोठे पाटबंधारे प्रकल्प	संख्या	2	32
	1.1 लाभक्षेत्र (निर्मित सिंचन क्षमता 30/6/2005 पर्यंत)	हजार हेक्टर	452	2327
2	मध्यम पाटबंधारे प्रकल्प	संख्या	8	178
	2.1 लाभक्षेत्र (निर्मित सिंचन क्षमता)	हजार हेक्टर	46.76	692

जिल्हा सामाजिक व आर्थिक समालोचन सन 2004-05

दृष्टिक्षेपात सोलापूर जिल्हा

अ.क्र.	बाब	परिमाण	जिल्हा	महाराष्ट्र
1	2	3	4	5
3	लघु पाटबंधारे प्रकल्प (राज्यक्षेत्र)	संख्या	51	2274
	3.1 लाभक्षेत्र	हजार हेक्टर	2022	984
4	सिंचन विहिरीखाली भिजणार क्षेत्र	हजार हेक्टर	189	1914
सात	पशुसंवर्धन (पशुगणना -1997)			
1	एकूण पशुधन (2003)*	हजार	2226	36,775
2	गो जातीय	हजार	647	16,303
3	महिषवर्गीय	हजार	325	6,145
4	मेंढया व शेळ्या	हजार	1226	13,779
5	कांबडया व बदके	हजार	2084	37,968
आठ	सहकार क्षेत्र			
1	सहकारी संस्था (2004-05)	संख्या	9641	1,84,390
2	प्राथमिक कृषि सहकारी पतसंस्था	संख्या	1156	21,091
	2.1 सभासद संख्या	हजार	560	45,804
	2.2 दिलेली कर्ज	लाख रु.	55937	80,73,472
	2.2 चेणे कर्ज	लाख रु.	94745	80,23,088
3	सहकारी दुग्धसंस्था	संख्या	3347	25277
नऊ	बीज			
1	विद्युतीकरण झालेली गावे	संख्या	1150	उ.ना.
2	बीज पुरवठा केलेले कृषी पंप संघ	हजार	186.10	2274
3	त्रिजंघा वापर			
	3.1 घसगुती (2004-05)	दशलक्ष कि.वॅ.तास	132.807	12916
	3.2 वाणिज्यिक	दशलक्ष कि.वॅ.तास	101.58	5420
	3.3 औद्योगिक	दशलक्ष कि.वॅ.तास	223.862	22515
	3.4 कृषि	दशलक्ष कि.वॅ.तास	14.522	10733
	3.5 इतर	दशलक्ष कि.वॅ.तास	31.433	76
	3.6 एकूण (3.1 ते 3.5)	दशलक्ष कि.वॅ.तास	521.321	51660
	*अस्थायी			

जिल्हा सामाजिक व आर्थिक समालोचन सन 2004-05

दृष्टिक्षेपात सोलापूर जिल्हा

अ.क्र.	बाब	परिमाण	जिल्हा	महाराष्ट्र
1	2	3	4	5
<b>दहा</b> परिवहन व दळणवळण				
1	रेल्व मार्गांची एकूण लांबी	कि.मी.	375.4	5527
2	रस्त्यांनी जोडलेली गावे			
	2.1 बारमाही	संख्या	864	38262
	2.2 हंगामी	संख्या	उ.ना.	1515
3	रस्त्यांची लांबी (पृष्ठांकित)			
	3.1 राष्ट्रीय महामार्ग (2005 अखेर)	कि.मी.	188	4367
	3.2 राज्य महामार्ग	कि.मी.	1505	33406
	3.3 प्रमुख जिल्हामार्ग	कि.मी.	3039	48824
	3.4 इतर जिल्हामार्ग	कि.मी.	2137	44792
	3.5 ग्रामीण रस्ते	कि.मी.	7239	97913
	3.6 एकूण (3.1 ते 3.5)	कि.मी.	14108	229302
<b>अकरा</b> नोंदणीकृत कारखाने व रोजगार				
1	नोंदणीकृत कारखाने	संख्या	4268	34687
2	नोंदणीकृत चालू कारखाने (त्यांतील कामगार)	संख्या	2424	29256
		संख्या	27716	1192619
3	साखर कारखाने (साखरेचे उत्पादन)	संख्या	17	101
		हजार मे. टन	264	2233
4	सहकारी सूत गिरण्या	संख्या	23	191
<b>बारा</b> कर्मचारी गणना (1 जुलै 2004 रोजी भरलेली पदे)				
1	शासकीय	हजार	15.571	590
2	जिल्हा परिषदा	हजार	19.342	442
3	नगर परिषदा	हजार	2.565	58
4	महानगरपालिका	हजार	7.022	357

जिल्हा सामाजिक व आर्थिक समालोचन सन 2004-05

दृष्टिक्षेपात सोलापूर जिल्हा

अ.क्र.	बाब	परिमाण	जिल्हा	महाराष्ट्र
1	2	3	4	5
<b>देरा शिक्षण क्षेत्र (2004-05)</b>				
1	प्राथमिक शिक्षण			
	1.1 एकूण शाळा	संख्या	2886	67964
	1.2 विद्यार्थी	हजार	510	11747
	1.3 शिक्षक	हजार	14	330
	1.4 प्रति शिक्षक विद्यार्थी	संख्या	36	36
2	माध्यमिक शिक्षण			
	2.1 एकूण शाळा	संख्या	713	18717
	2.2 विद्यार्थी	हजार	365	10499
	2.3 शिक्षक	हजार	10	278
	2.4 प्रति शिक्षक विद्यार्थी	संख्या	36	38
3	उच्च शिक्षण			
	3.1 संस्था	संख्या	46	1629
	3.2 एकूण विद्यार्थी	हजार	35	1042
4	तांत्रिक व व्यवसाय शिक्षण			
	4.1 व्यवसाय पदवी शिक्षण संस्था (प्रवेश क्षमता)	संख्या	2	4
	4.2 व्यवसाय पदविका शिक्षण संस्था (प्रवेश क्षमता)	संख्या	300	1275
	4.3 शासकीय औद्योगिक प्रशिक्षण संस्था (प्रवेश क्षमता)	संख्या	6	225
	4.4 अशासकीय औद्योगिक प्रशिक्षण संस्था (प्रवेश क्षमता)	संख्या	770	11279
	4.5 शासकीय औद्योगिक प्रशिक्षण संस्था (प्रवेश क्षमता)	संख्या	13	347
	4.6 अशासकीय औद्योगिक प्रशिक्षण संस्था (प्रवेश क्षमता)	संख्या	उ.ना.	64087
	4.7 अशासकीय औद्योगिक प्रशिक्षण संस्था (प्रवेश क्षमता)	संख्या	3	251
	4.8 अशासकीय औद्योगिक प्रशिक्षण संस्था (प्रवेश क्षमता)	संख्या	उ.ना.	28493
<b>चौदा सार्वजनिक आरोग्य</b>				
1	रुग्णालये (2004)	संख्या	13	1028
2	दवाखाने	संख्या	8	2058
3	प्राथमिक आरोग्य केंद्रे	संख्या	74	1807
4	प्राथमिक आरोग्य उपकेंद्रे	संख्या	428	उ.ना.
5	प्राथमिक आरोग्य पथके	संख्या	1	177

जिल्हा सामाजिक व आर्थिक समालोचन सन 2004-05

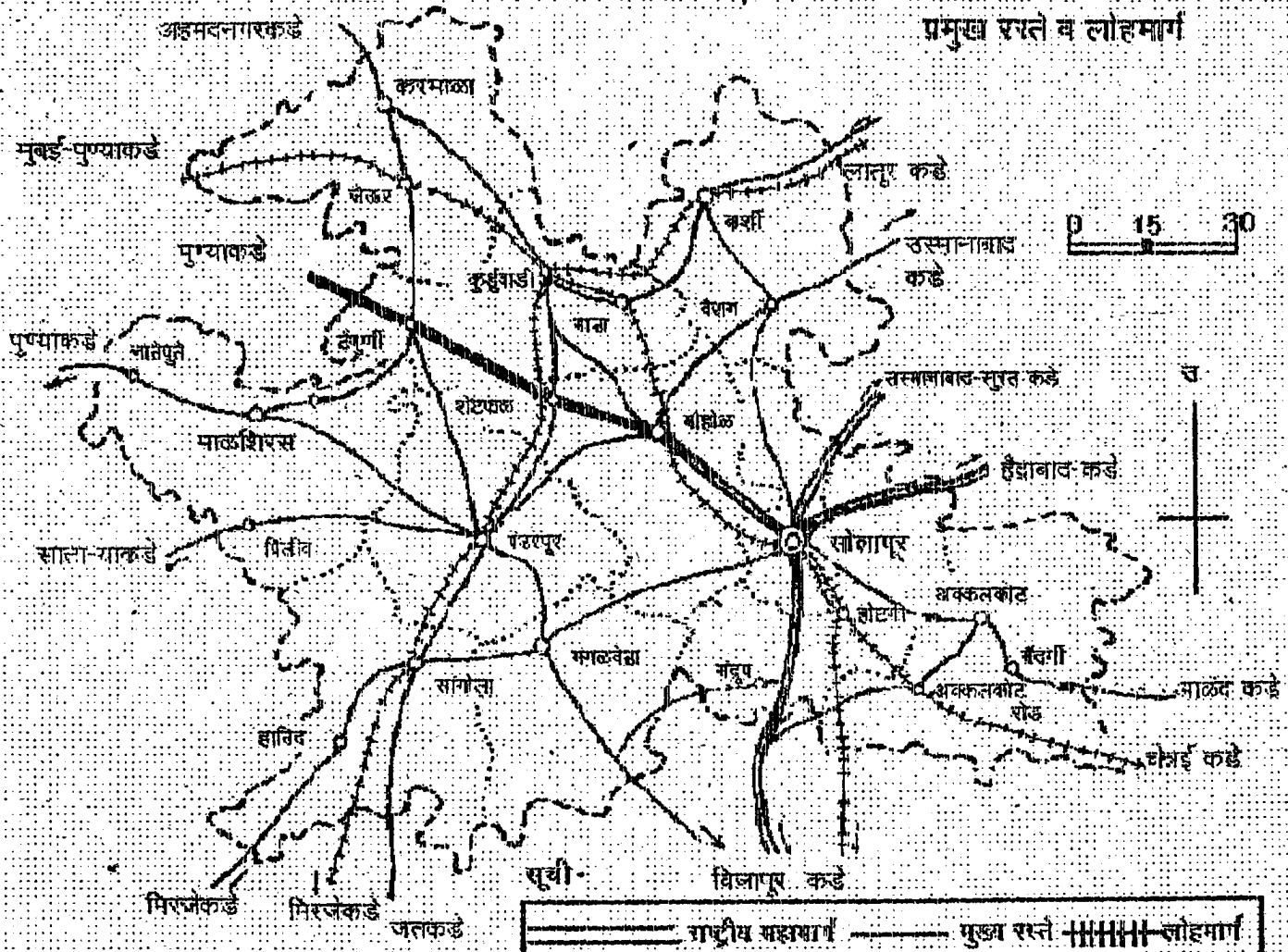
दृष्टिक्षेपात सोलापूर जिल्हा

अ.क्र.	बाब	परिमाण	जिल्हा	महाराष्ट्र
	2	3	4	5
द्वारा	आदिवासी कल्याणकारी योजना			
1	आदिवासी आश्रमशाळा (त्यांतील विद्यार्थी)	संख्या संख्या	2 493	1087 391480
सोळा	मागासवर्गीयांसाठी कल्याणकारी योजना			
1	मागासवर्गीयांसाठी वसतिगृहे (त्यांतील विद्यार्थी)	संख्या संख्या	104 5078	271 22325
द्वारा	सार्वजनिक वितरण व्यवस्था			
1	रास्त भावाची दुकाने	संख्या	1849	50123
2	पुरविलेला एकूण सांख			
	2.1 गहू	हजार टन	69.2	4749
	2.2 तांदूळ	हजार टन	46	696
3	शासकीय गोदामे (साठवण क्षमता)	संख्या हजार टन	21 390	1008 583

\*\*\*

# सोलापूर जिल्हा

## प्रमुख रस्ते व लोहमार्ग

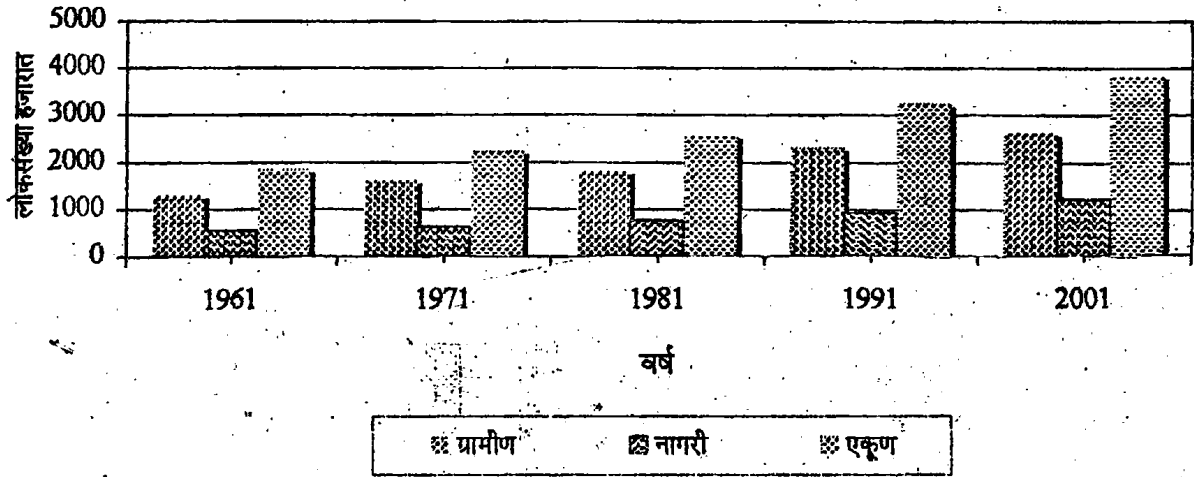


अहमदनगरकडे  
करमाळा  
मुंबई-पुण्याकडे  
पुण्याकडे  
पुण्याकडे  
माळशिरस  
सासा-याकडे  
हातिद  
मिरजेकडे  
मिरजेकडे  
जतकडे  
करमाळा  
बोरकार  
दुईवाडी  
दोणी  
शेट्याळ  
पंढरपूर  
सांगोला  
साळवेडा  
मंडप  
विजापूर कडे  
लानूर कडे  
बशी  
वेधान  
उस्मानाबाद कडे  
तस्मानाबाद-सुरत कडे  
हैद्राबाद कडे  
अकलकोट  
शेट्या  
अकलकोट  
शेट्या  
मोळय कडे  
चोत्रई कडे

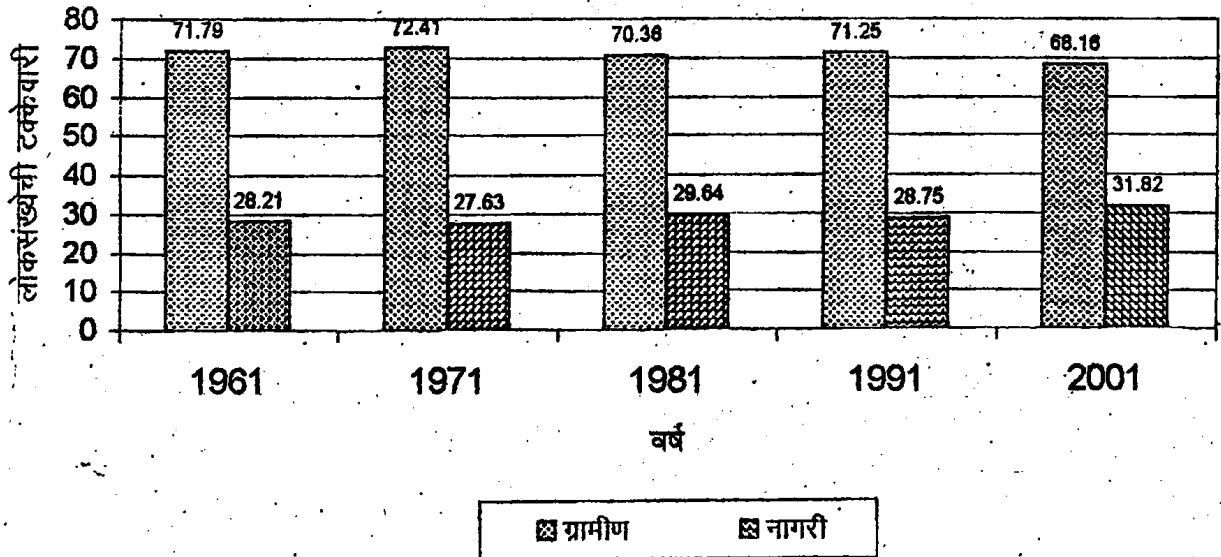
0 15 30

⊙ जिल्हा मुख्याधिकारी    ○ तालुका मुख्याधिकारी    ● गाव

आलेख क्र.1  
जिल्ह्याची लोकसंख्या  
(जनगणनेनुसार)

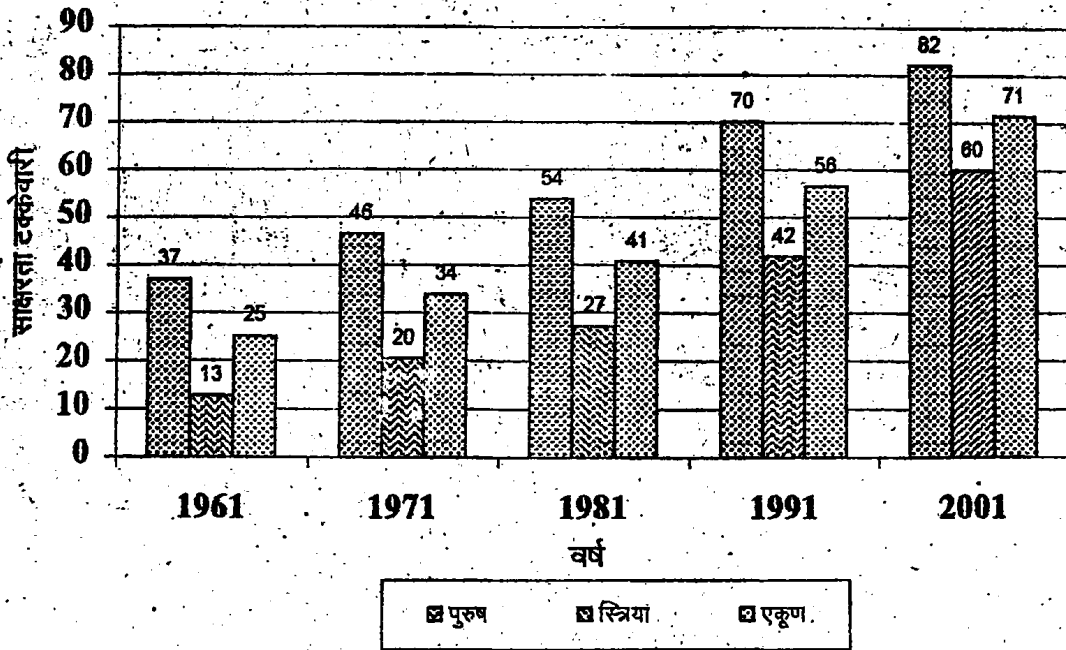


आलेख क्र -2  
जिल्ह्यातील ग्रामीण व नागरी लोकसंख्येचे प्रमाण  
(जनगणनेनुसार)

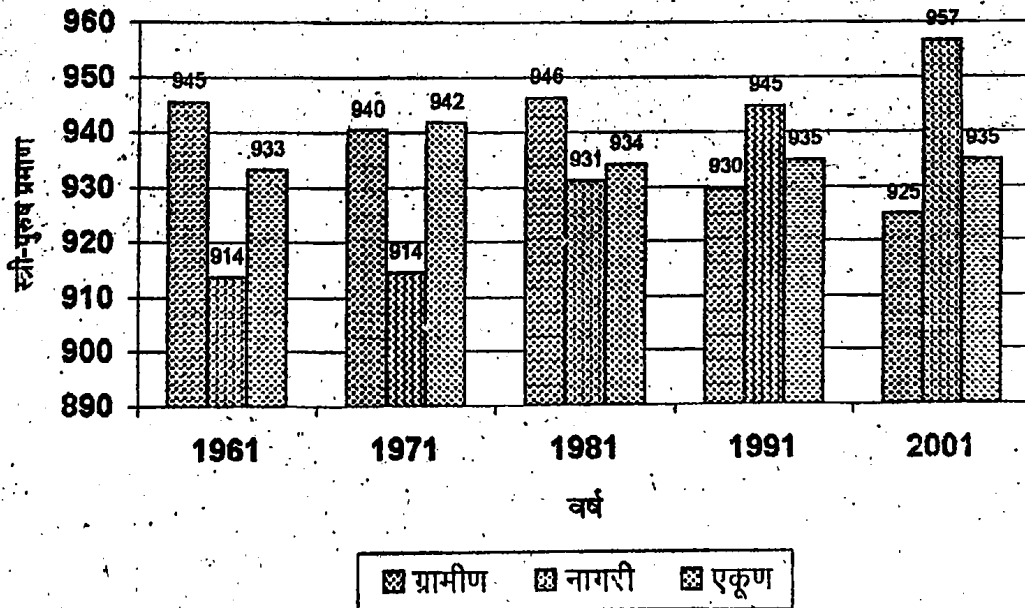




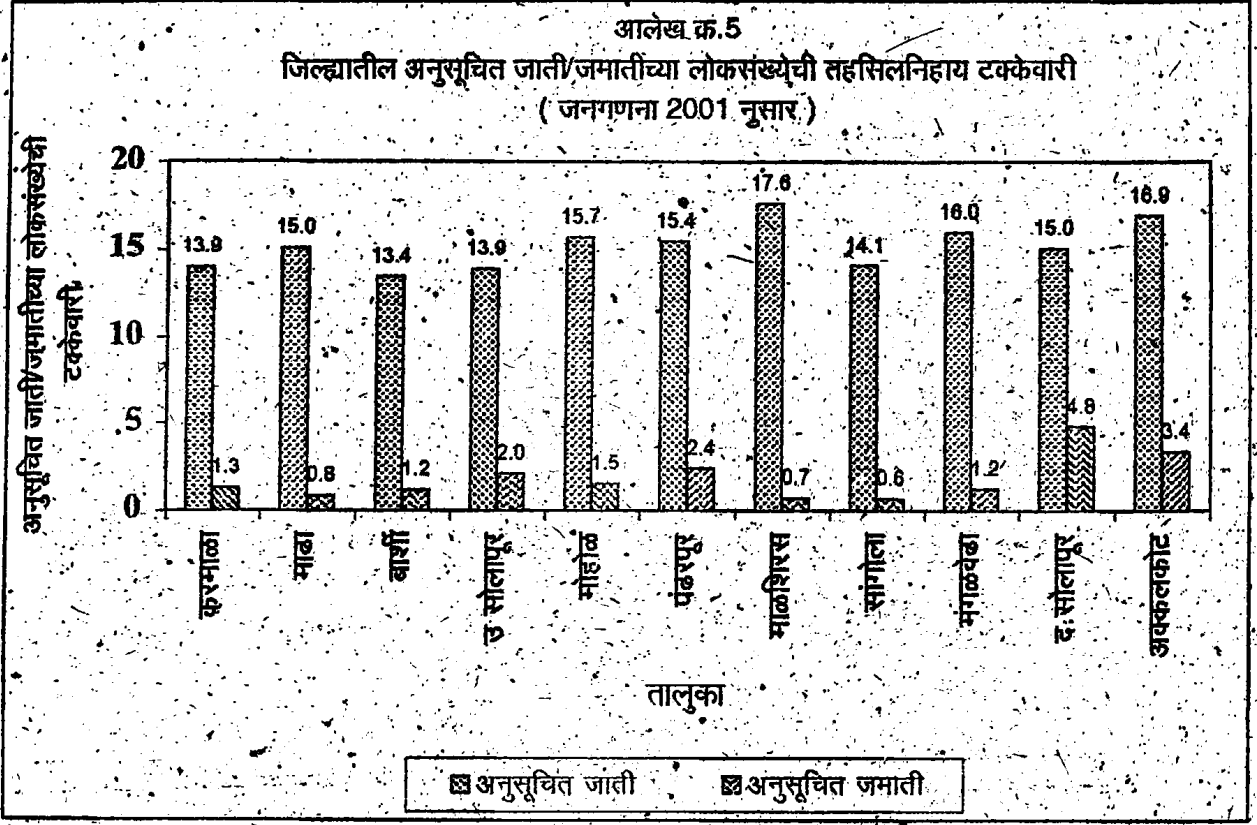
आलेख क्र.3  
जिल्ह्यातील साक्षरतेचे प्रमाण  
(जनगणनेनुसार)



आलेख क्र.4  
जिल्ह्यातील स्त्री-पुरुष प्रमाण  
(जनगणनेनुसार)



आलेख क.5  
जिल्ह्यातील अनुसूचित जाती/जमातीच्या लोकसंख्येची सहसिलनिहाय टक्केवारी  
( जनगणना 2001 नुसार )



## भाग-2 सांख्यिकीय तक्ते

तक्ता क्रमांक - 1.1

निवडक निर्देशक

जिल्हा - सोलापूर		संदर्भ कालावधी - 1960 ते 2005							
अनु.	बाज	परिमाण	संदर्भ वर्ष						
			1960-61	1970-71	1980-81	1990-91	2000-01	2003-04	2004-05
(1)	(2)	(3)	(4)	(5)	(6)	(7)	(8)	(9)	(10)
एक	क्षेत्रफळ व लोकसंख्या :							2001	2001
1	क्षेत्रफळ	चौ. कि.मी.	15057	15021	15017	14895	14895	14895	14895
2	गावे	संख्या	569	953	953	1142	1150	1150	1150
3	शहर	संख्या	10	10	10	10	10	10	10
4	एकूण लोकसंख्या	हजार	1860	2254	2610	3231	3850	3850	3850
5	शहरी लोकसंख्येचे प्रमाण	टक्के	28%	27%	29%	29%	32%	32%	32%
6	घनता (लोकसंख्या प्रति चौ.कि.मी.)	संख्या	124	150	174	217	258	258	258
7	स्त्रिया प्रति एक हजार पुरुष	संख्या	936	933	942	934	935	935	935
दोन	साक्षरतेचे प्रमाण							2001	2001
1	पुरुष	टक्के	36.89	46.40	53.59	70.10	81.99	81.99	81.99
2	स्त्रिया	टक्के	12.60	20.49	26.95	41.70	59.84	59.84	59.84
3	एकूण	टक्के	25.15	33.90	40.67	56.40	71.25	71.25	71.25
4	ग्रामीण	टक्के	19.2	28.2	34.9	34.87	68.26	68.26	68.26
5	नागरी	टक्के	40.6	49.1	54.6	54.36	77.51	77.51	77.51
तीन	स्थानिक स्वराज्य संस्था								
1	महानगरपालिका	संख्या	0	1	1	1	1	1	1
2	नगरपरिषदा	संख्या	10	9	9	9	9	9	9
3	कटक मंडळे	संख्या	0	0	0	0	0	0	0
4	पंचायत समित्या	संख्या	11	11	11	11	11	11	11
5	ग्राम पंचायती	संख्या	594	858	910	997	1028	1028	1028
चार	क्षेत्रवार जिल्हा व दरडोई उत्पन्न (चालू किंमतीनुसार)								
1	निव्वळ जिल्हा उत्पन्न	कोटी रु.	उ.ना.	उ.ना.	उ.ना.	उ.ना.	6768	8297	955092
2	निव्वळ दरडोई उत्पन्न	रुपये	उ.ना.	उ.ना.	उ.ना.	उ.ना.	17662	20935	23853
3	राज्याच्या उत्पन्नात जिल्ह्याचा हिस्सा	टक्के	उ.ना.	उ.ना.	उ.ना.	उ.ना.	2.97	2.82	2.97
पाच	कृषि व सिंचन 98-99								
1	जंगलव्याप्त क्षेत्र	शंभर हेक्टर	350	331	326	373	319	319	319
2	लागवडीलायक क्षेत्र	"	13310	14003	13266	13142	13187	13187	13768

तथता क्रमांक - 11

निवडक निर्देशक

जिल्हा - सोलापूर			संदर्भ कालावधी- 1960 ते 2005						
अनु.	बाब	परिमाण	संदर्भ वर्ष						
			1960-61	1970-71	1980-81	1990-91	2000-01	2003-04	2004-05
(1)	(2)	(3)	(4)	(5)	(6)	(7)	(8)	(9)	(10)
3	पिकांखालील एकूण क्षेत्र		12284	11876	12376	11326	9560	9560	9560
3.1	तणधान्ये	शंभर हेक्टर	10536	8153	8982	8201	6444	6444	6446
3.2	कडधान्ये	"	929	1654	1731	1108	1050	1050	1050
3.3	तेलबिया	"	1388	1251	966	1945	851	851	851
3.4	ऊस	"	112	136	208	497	734	734	734
3.5	कापूस	"	110	135	173	24	54	54	54
4	पिकांखालील निव्वळ क्षेत्र	"	11919	11154	11050	11450	9184	9184	9184
5	दुसोटा क्षेत्राचे निव्वळ परलेल्या क्षेत्राशी प्रमाण	टक्के	3.06	3.07	2.88	9.95	4.09	4.09	4.09
6	सिंचनाखालील स्थूल क्षेत्र	शंभर हेक्टर	1303	1446	1821	2381	2887	2887	2887
7	सिंचनाखालील स्थूल क्षेत्राचे एकूण पिकांखालील स्थूल क्षेत्राशी प्रमाण	टक्के	10.6	12.18	14.71	21.02	30	30	30
8	निव्वळ सिंचन क्षेत्र	शंभर हेक्टर	1112	1146	1349	1946	2504	2504	2504
9	कालव्याहारे सिंचित क्षेत्र	"	238	270	312	471	619	619	619
10	विहिरीद्वारे सिंचित क्षेत्र	"	856	854	1038	1457	1885	1885	1885
11	इतर साधनांनी सिंचित क्षेत्र	"	18	22	471	337	383	383	383
सहा कृषि अवजारे (पशु गणना)									
			1966	1978	1982	1987	1992	1997	1997
1	लाकडी नांगर	हजार	12.3	14.844	16.128	25.744	30.243	15.037	15
2	लोखंडी नांगर	हजार	34.471	39.801	43.992	50.687	58.277	38.532	39
3	बैलागाड्या	हजार	41.01	51.049	54.489	27.866	35.599	35.485	35
4	ट्रॅक्टर	हजार	0.03	0.429	0.71	1.06	1.997	3.745	4
5	सिंचनाकरिता तैलावर चालणारे पंप	हजार	12.136	19.681	20.583	10.784	9.018	7.464	7
6	सिंचनाकरिता विद्युत्पंप	हजार	0.918	23.022	34.157	41.188	40.128	52.366	52
7	उसाचे घरक	हजार	1.314	1.123	1.223	0.833	1.082	1.781	1.8
7.1	शक्तीवर चालणारे	हजार	0.824	1.064	1.156	0.646	0.766	0.996	1.0
7.2	बैलाच्या मदतीने	हजार	0.49	0.059	0.067	0.187	0.316	0.785	0.8

तक्ता क्रमांक - 1.1

निवडक निर्देशक

जिल्हा - सोलापूर			संदर्भ कालावधी- 1960 ते 2005						
अनु.	बाब	परिमाण	संदर्भ वर्ष						
			1960-61	1970-71	1980-81	1990-91	2000-01	2003-04	2004-05
(1)	(2)	(3)	(4)	(5)	(6)	(7)	(8)	(9)	(10)
सात	पशुधन (पशुगणना)		1966	1978	1982	1987	1992	1997	1997
1	एकूण पशुधन	हजार	1300	1478	1629	1706	1867	2226	2226
2	दुभत्या गायी	"	80	72	85	105	119	96	96
3	दुभत्या म्हशी	"	41	55	57	69	90	113	113
4	शेळ्या व मेंढ्या	"	566	810	831	875	1007	1226	1226
5	कोंबड्या व तत्सम पक्षी	"	473	905	1024	1384	2107	2084	2084
आठ	मत्स्य व्यवसाय								
1	एकूण मत्स्य उत्पादन	मे. टन	उ.ना.	उ.ना.	145	1800	1500	1210	1610
2	मच्छीमार सहकारी संस्था	संख्या	उ.ना.	उ.ना.	21	76	110	120	126
3	संस्थातील सभासद	संख्या	उ.ना.	उ.ना.	871	2278	2425	2834	4071
नऊ	सहकार क्षेत्र								
1	संस्था								
1.1	कृषि पतसंस्था	संख्या	857	895	851	898	1057	1143	1156
1.2	बिगर कृषि पतसंस्था	संख्या	78	168	509	1255	1112	1400	1430
1.3	उत्पादक संस्था	संख्या	121	829	1526	2498	3626	4264	4659
1.4	पणन संस्था	संख्या	उ.ना.	11	11	26	39	43	42
1.5	सामाजिक सेवा संस्था	संख्या	उ.ना.	उ.ना.	उ.ना.	1360	2305	2628	2352
2	सभासद								
2.1	कृषि पतसंस्था	संख्या	93777	183000	232000	334000	462000	577000	559090
2.2	बिगर कृषि पतसंस्था	संख्या	33368	23000	57000	128000	475000	543000	576221
2.3	उत्पादक संस्था	संख्या	7207	102000	260802	194652	288000	426400	456812
2.4	पणन संस्था	संख्या	उ.ना.	7186	9579	11246	14288	13860	13205
2.5	सामाजिक सेवा संस्था	संख्या	उ.ना.	उ.ना.	उ.ना.	137855	235000	775000	828703
3	खेळते भांडवल								
3.1	कृषि पतसंस्था	लाख रुपये	209	260	562	2771	57895	10365	124553
3.2	बिगर कृषि पतसंस्था	लाख रुपये	157	688	467	1868	23766	25207	278722
3.3	उत्पादक संस्था	लाख रुपये	24	2525	7835	23444	227502	248113	268418
3.4	पणन संस्था	लाख रुपये	उ.ना.	उ.ना.	उ.ना.	284	390	461	466
3.5	सामाजिक सेवा संस्था	लाख रुपये	उ.ना.	उ.ना.	उ.ना.	2678	111163	10597	10622

तक्ता क्रमांक - 1.1

निवडक निर्देशक

जिल्हा - सोलापूर			संदर्भ कालावधी - 1960 ते 2005						
अनु.	बाब	पस्माण	संदर्भ वर्ष						
			1960-61	1970-71	1980-81	1990-91	2000-01	2003-04	2004-05
(1)	(2)	(3)	(4)	(5)	(6)	(7)	(8)	(9)	(10)
4	दिलेली कर्ज								
4.1	शेती पतसंस्था	लाख रुपये	150	116	337	1029	48067	32899	55936
4.2	बिगर शेती पतसंस्था	लाख रुपये	157	उ.ना.	उ.ना.	उ.ना.	75810	149291	157809
4.3	उत्पादक संस्था	लाख रुपये	उ.ना.	उ.ना.	उ.ना.	उ.ना.	उ.ना.	उ.ना.	उ.ना.
4.4	पणन संस्था	लाख रुपये	उ.ना.	उ.ना.	उ.ना.	उ.ना.	उ.ना.	उ.ना.	उ.ना.
4.5	सामाजिक सेवा संस्था	लाख रुपये	उ.ना.	उ.ना.	उ.ना.	उ.ना.	उ.ना.	उ.ना.	उ.ना.
दहा	विजेचा वापर								
1	घरगुती	हजार कि. मी. तास	उ.ना.	8075	20315	82340	127689	336980	132807
2	वाणिज्यिक	हजार कि. मी. तास	उ.ना.	6484	13400	27620	98609	245474	101580
3	औद्योगिक	हजार कि. मी. तास	उ.ना.	76409	163322	309996	208715	463860	223862
4	कृषि	हजार कि. मी. तास	उ.ना.	उ.ना.	6649	5610	12300	1415734	14522
5	इतर	हजार कि. मी. तास	उ.ना.	31021	21008	33352	42933	114996	48550
6	एकूण	हजार कि. मी. तास	0	121989	224694	458918	490246	2577044	521321
7	विद्युतीकरण झालेली गावे	संख्या	7	377	870	1101	1142	1160	1160
अकरा	वाहतूक व दळणवळण								
1	रस्त्यांची एकूण लांबी	कि.मी.	1122	2901	9483	10592	12542	14087	14108
2	दर 100 चौ.कि.मी. क्षेत्रामागे रस्त्यांची लांबी	कि.मी.	7.45	19.31	63.15	71.11	84.20	94.58	94.72
3	दरलाख लोकसंख्ये मागे रस्त्यांची लांबी	कि.मी.	60.32	128.70	363.33	327.82	325.77	365.90	366.44
4	एकूण मालवाहतूक वाहने	संख्या	उ.ना.	10492	21455	10352	23193	25277	23398
5	एकूण प्रवासी वाहने	संख्या	उ.ना.	20968	41603	52575	189929	223886	251633
6	रेल्वे मार्गाची एकूण लांबी	कि.मी.	451.78	451.48	447.97	424	368.09	375.4	375.4
7	डाक कार्यालये	संख्या	282	426	505	516	532	535	530
8	तार कार्यालये	संख्या	22	38	68	187	187	108	32
9	दूरध्वनी	संख्या	1049	3326	6354	12650	96145	97185	152044
बारा	नौदणीकृत कारखाने व रोजगार								
1	चालू कारखाने	संख्या	332	353	1033	1906	2923	4464	4269
2	कामगारांची दैनिक उपस्थिती	संख्या	41966	26136	28342	29272	31391	29006	25086

तक्ता क्रमांक - 1.1

निवडक निर्देशक

जिल्हा - सोलापूर			संदर्भ कालावधी- 1960 ते 2005						
अनु.	बाब	परिमाण	संदर्भ वर्ष						
			1960-61	1970-71	1980-81	1990-91	2000-01	2003-04	2004-05
(1)	(2)	(3)	(4)	(5)	(6)	(7)	(8)	(9)	(10)
<b>तेरा शिक्षण</b>									
<b>1 प्राथमिक</b>									
1.1	संस्था	संख्या	1569	1817	1900	2603	2850	2886	2886
1.2	विद्यार्थी	हजारात	230	324	383	489	508	510	510
1.3	शिक्षक	हजारात	5.78	8.75	10.44	11.79	13.72	14.33	14.33
1.4	प्रति शिक्षक विद्यार्थी	संख्या	40	37	37	41	37	36	36
<b>2 माध्यमिक व उच्च माध्यमिक</b>									
2.1	संस्था	संख्या	96	195	230	531	634	604	713
2.2	विद्यार्थी	हजारात	27	61	109	242	366	234	365
2.3	शिक्षक	हजारात	1.02	2.33	3.82	7.59	9.77	6.71	10.11
2.4	प्रति शिक्षक विद्यार्थी	संख्या	26	26	29	32	36	35	36
<b>3 महाविद्यालये</b>									
3.1	संस्था	संख्या	6	18	20	28	50	19	46
3.2	विद्यार्थी	हजारात	3	13	21	43	27	21	35
3.3	शिक्षक	हजारात	0.14	0.51	0.88	1.35	1.26	263	0.97
3.4	प्रति शिक्षक विद्यार्थी	संख्या	21	26	24	32	21	80	37
<b>चौदा सार्वजनिक आरोग्य</b>									
1	दवाखाने	संख्या	34	40	49	22	32	15	8
2	रुग्णालये	संख्या	3	5	10	14	14	15	13
3	प्राथमिक आरोग्य केंद्रे	संख्या	2	15	16	66	68	61	74
4	प्राथमिक आरोग्य उपकेंद्रे	संख्या	उ.ना.	उ.ना.	उ.ना.	उ.ना.	329	329	428
5	खाटा	संख्या	658	782	1626	1888	1845	2014	462
6	दर लाख लोकसंख्येमागे खाटा	संख्या	35	35	62	58	46	52	12
<b>पंधरा संकीर्ण</b>									
1	बँक शाखा	संख्या	44	96	244	399	440	434	475
2	दूरदर्शन केबल चालक	संख्या	उ.ना.	उ.ना.	उ.ना.	उ.ना.	उ.ना.	उ.ना.	596
3	दूरदर्शन केबल धारक	संख्या	उ.ना.	उ.ना.	उ.ना.	उ.ना.	उ.ना.	उ.ना.	55436
4	गोबर गॅस संयंत्रे	संख्या	उ.ना.	उ.ना.	उ.ना.	उ.ना.	उ.ना.	250	274

आधार :- जिल्हा सांख्यिकी कार्यालय,

टीप:- महाविद्यालये आकडेवारी मा. सहसंचालक, उ.शि., कोल्हापूर विभाग कोल्हापूर, यांचेकडून मिळालेलेरून घेतली.



क्रमांक - 2.1

लोकसंख्या विभागक निवडक आकडेवारी

जिल्हा - सोलापूर

संदर्भ वर्ष : जनगणना 2001

क्र.	बाब/ तहसिल	ग्रामीण/ नागरी	क्षेत्र चौ.कि.मी.	लोकसंख्या			कुटुंबांची संख्या	लोकसंख्येची घनता	सी-पुरुष प्रमाण
				एकूण	पुरुष	स्त्रिया			
(1)	(2)	(3)	(4)	(5)	(6)	(7)	(8)	(9)	(10)
1	करभाळा	एकूण	1609.70	233316	121137	112121	46621	145	925
		ग्रामीण	1578.90	211388	109837	101591	42576	134	924
		नागरी	30.80	21928	11332	10590	4045	712	934
2	माढा	एकूण	1544.90	292611	152272	140339	58187	189	922
		ग्रामीण	1538.40	269834	140509	129325	53742	175	920
		नागरी	6.50	22777	11763	11014	4445	3504	936
3	बाशी	एकूण	1483.10	340831	176709	164122	68670	230	929
		ग्रामीण	1446.80	236046	122861	113185	48101	163	921
		नागरी	36.30	104785	53848	50937	20569	2887	946
4	उ सोलापूर	एकूण	746.30	960803	490620	470183	178445	1287	958
		ग्रामीण	711.00	88325	45886	42439	17096	124	925
		नागरी	35.30	872478	444734	427744	161349	24716	962
5	साहाळ	एकूण	1408.40	252526	131493	121033	50187	179	920
		ग्रामीण	1408.40	252526	131493	121033	50187	179	920
		नागरी	0.00	-	-	-	0	-	-
6	पंढरपूर	एकूण	1303.60	402707	210123	192584	76931	309	917
		ग्रामीण	1291.50	311328	162838	148490	59629	241	912
		नागरी	12.10	91379	47285	44094	17302	7552	933
7	माळशिरस	एकूण	1522.20	422600	219762	202838	80481	278	923
		ग्रामीण	1522.20	422600	219762	202838	80481	278	923
		नागरी	0.00	-	-	-	0	-	-
8	सांगोला	एकूण	1550.70	272077	140548	131529	50898	175	936
		ग्रामीण	1481.90	243961	125978	117983	45501	165	937
		नागरी	68.80	28116	14570	13546	5397	409	930

तक्ता क्रमांक - 2.1  
लोकसंख्या विषयक निवडक आकडेवारी

जिल्हा - सोलापूर

संदर्भ वर्ष : जनगणना 2001

अ. क्र.	बाब/ तहसील	ग्रामीण/ नागरी	क्षेत्र चौ.कि.मी.	लोकसंख्या			कुटुंबाची संख्या	लोकसंख्येची घनता	स्त्री-पुरुष प्रमाण
				एकूण	पुरुष	स्त्रिया			
(1)	(2)	(3)	(4)	(5)	(6)	(7)	(8)	(9)	(10)
9	मंगळवेढा	एकूण	1140.90	171261	89338	81923	32442	150	917
		ग्रामीण	988.60	149555	78086	71469	28373	151	915
		नागरी	152.30	21706	11252	10454	4069	143	929
10	द.सोलापूर	एकूण	1195.30	210774	109025	101749	39186	176	933
		ग्रामीण	1195.30	210774	109025	101749	39186	176	933
		नागरी	0.00	-	-	-	0	0	-
11	अक्कलकोट	एकूण	1390.30	290037	148538	141499	53044	209	953
		ग्रामीण	1383.60	227922	117095	110827	41687	165	946
		नागरी	6.70	62115	31443	30672	11357	9271	975
एकूण जिल्हा		एकूण	14895.40	3849543	1989623	1859920	735092	258	935
		ग्रामीण	14546.60	2624259	1363390	1260869	506559	180	925
		नागरी	348.80	1225284	626233	599051	228533	3513	957

तक्ता क्रमांक - 2.1  
लोकसंख्या विषयक निवडक आकडेवारी

जिल्हा - सोलापूर

संदर्भ वर्ष : जनगणना 2001

अ. क्र.	बाब/ तहसील	ग्रामीण/ नागरी	गावांची संख्या	शहरांची संख्या	साक्षरता (%)			मागासवर्गीय लोकसंख्या (%)		प्रक्षेपित लोकसंख्या (1 मार्च 2005)
					एकूण	पुरुष	स्त्रिया	अनुसूचित जाती	अनुसूचित जमाती	
(1)	(2)	(3)	(11)	(12)	(13)	(14)	(15)	(16)	(17)	(18)
1	करमाळा	एकूण	118	1	68.66%	79.41%	57.13%	13.95%	1.28%	250879
		ग्रामीण	118	-	67.22%	78.27%	55.36%	13.72%	1.27%	227460
		नागरी	-	1	82.34%	90.30%	73.90%	16.11%	1.40%	23425
2	माढा	एकूण	116	1	70.14%	80.40%	59.11%	15.05%	0.83%	313860
		ग्रामीण	116	-	68.95%	79.41%	57.69%	14.23%	0.82%	289695
		नागरी	-	1	83.81%	92.06%	75.24%	24.76%	1.02%	24180
3	बार्शी	एकूण	137	1	74.09%	84.50%	63.04%	13.39%	1.15%	364259
		ग्रामीण	137	-	70.76%	82.15%	58.57%	12.92%	1.22%	251784
		नागरी	-	1	81.49%	89.80%	72.84%	14.47%	0.99%	112493
4	ड सोलापूर	एकूण	40	1	76.09%	86.04%	65.78%	13.86%	2.05%	1035349
		ग्रामीण	40	-	69.38%	80.10%	57.87%	17.82%	1.85%	87696
		नागरी	-	1	76.76%	86.64%	66.55%	13.46%	2.07%	953173
5	मोहोळ	एकूण	101	-	69.54%	80.00%	58.23%	15.69%	1.48%	272552
		ग्रामीण	101	-	69.54%	80.00%	58.23%	15.69%	1.48%	272552
		नागरी	-	-	-	-	-	-	-	-
6	पंढरपूर	एकूण	100	1	69.78%	80.32%	58.36%	15.45%	2.39%	435487
		ग्रामीण	100	-	66.36%	77.72%	53.98%	16.53%	1.61%	337772
		नागरी	-	1	80.99%	88.93%	72.53%	11.77%	5.04%	97795
7	माळशिरस	एकूण	117	-	71.67%	81.95%	60.63%	17.64%	0.70%	454688
		ग्रामीण	117	-	71.67%	81.95%	60.63%	17.64%	0.70%	454688
		नागरी	-	-	-	-	-	-	-	-
8	सांगोला	एकूण	102	1	66.28%	78.47%	53.41%	14.05%	0.65%	292134
		ग्रामीण	102	-	64.87%	77.49%	51.53%	14.06%	0.66%	261576
		नागरी	-	1	78.52%	86.86%	69.66%	13.97%	0.54%	30588

तक्ता क्रमांक - 2.1  
लोकसंख्या विषयक निवडक आकडेवारी

जिल्हा - सोलापूर

संदर्भ वर्ष : जनगणना 2001

अ. क्र.	बाब/ तहसील	ग्रामीण/ नागरी	गावांची संख्या	शहरांची संख्या	साक्षरता (%)			मागासवर्गीय लोकसंख्या (%)		प्रक्षेपित लोकसंख्या (1 मार्च 2005)
					एकूण	पुरुष	स्त्रिया	अनुसूचित जाती	अनुसूचित जमाती	
(1)	(2)	(3)	(4)	(5)	(6)	(7)	(8)	(9)	(10)	(11)
9	मंगळवेढा	एकूण	81	1	66.67%	78.64%	53.68%	15.98%	1.21%	183391
		ग्रामीण	81	-	65.07%	77.43%	51.62%	16.57%	1.23%	160245
		नागरी	-	1	77.46%	86.97%	67.41%	11.88%	1.01%	23148
10	द. सोलापूर	एकूण	91	-	67.37%	79.69%	54.21%	15.02%	4.79%	225226
		ग्रामीण	91	-	67.37%	79.69%	54.21%	15.02%	4.79%	225226
		नागरी	-	-	-	-	-	-	-	-
11	अक्कलकोट	एकूण	135	3	67.74%	80.23%	54.71%	16.94%	3.36%	309288
		ग्रामीण	135	-	66.67%	79.11%	53.58%	18.37%	3.67%	243288
		नागरी	-	3	71.63%	84.32%	58.70%	11.70%	2.20%	66008
एकूण जिल्हा	एकूण	एकूण	1138	10	71.25%	81.99%	59.84%	15.02%	1.79%	414279
		ग्रामीण	1138	-	68.26%	79.57%	56.12%	15.69%	1.64%	281198
		नागरी	-	10	77.51%	87.15%	67.52%	13.57%	2.12%	1330810

आधार - भारताची जनगणना.

तक्ता क्रमांक - 2.2  
लोकसंख्या आणि वृद्धीदर

जिल्हा-सोलापूर

संदर्भ वर्ष : 1951-2011

जनगणना वर्ष	ग्रामीण/नागरी	लोकसंख्या			दशवार्षिक वृद्धीदर	वार्षिक चक्रवाढ वृद्धीदर
		एकूण	पुरुष	स्त्रिया		
(1)	(2)	(3)	(4)	(5)	(6)	(7)
1951	एकूण	1490446	766188	724258	-	-
	ग्रामीण	1020228	522849	497379	-	-
	नागरी	470218	243339	226879	-	-
1961	एकूण	1860102	960818	899284	1.2480	1.0224
	ग्रामीण	1340228	689161	651067	1.3137	1.0277
	नागरी	519874	271657	248217	1.1056	1.0101
1971	एकूण	2254369	1166281	1088088	1.2120	1.0194
	ग्रामीण	1637817	844227	793590	1.2220	1.0203
	नागरी	616552	322054	294498	1.1860	1.0172
1981	एकूण	2588139	1332914	1255225	1.1481	1.0139
	ग्रामीण	1820673	935492	885181	1.1116	1.0106
	नागरी	767466	397422	370044	1.2448	1.0221
1991	एकूण	3231057	1670516	1560541	1.2484	1.0224
	ग्रामीण	2301574	1192575	1108999	1.2641	1.0237
	नागरी	929483	477941	451542	1.2111	1.0193
2001	एकूण	3856543	1990623	1865920	1.1936	1.0179
	ग्रामीण	2630259	1364390	1265869	1.1428	1.0134
	नागरी	1226284	626233	600051	1.3193	1.0281
2011 प्रक्षेपित	एकूण	4623824	2381493	2242331	1.1990	1.0183
	ग्रामीण	3005886	1560958	1444928	1.1428	1.0134
	नागरी	1617938	820535	797403	1.3194	1.0281

आधार - भारताची जनगणना.

तक्ता क्रमांक - 2.3						
शहरांची वर्गवारी आणि त्यांची लोकसंख्या						
जिल्हा : सोलापूर			संदर्भ वर्ष : 2001			
अ. क्र.	शहराचे नाव	शहराचे वर्गीकरण	लोकसंख्या			लोकसंख्या वाढीचा दशवार्षिक वृद्धीदर
			एकूण	पुरुष	स्त्रिया	
(1)	(2)	(3)	(4)	(5)	(6)	(7)
1	सोलापूर	ब वर्ग म.न.पा.	872478	444734	427744	40.53
2	करमाळा	क वर्ग न.पा.	21928	11338	10590	12.32
3	कुर्डूवाडी	क वर्ग न.पा.	22717	11763	11014	5.48
4	बा शी	ब वर्ग न.पा.	104785	53848	50937	17.99
5	पंढरपूर	ब वर्ग न.पा.	91379	47285	44094	14.36
6	सांगोला	क वर्ग न.पा.	28116	14570	13546	34.81
7	मंगळवेढा	क वर्ग न.पा.	21706	11252	10454	10.2
8	अक्कलकोट	क वर्ग न.पा.	38213	19392	18821	8.45
9	मैदगी	क वर्ग न.पा.	12148	6029	6119	-2.68
10	दुानी	क वर्ग न.पा.	11754	6022	5732	11.14
एकूण नागरी			1225284	626233	599051	31.82

आधार - भारताची जनगणना.

तक्ता क्रमांक - 2.4				
मुख्य व सीमांतिक काम करणा-यांचे उद्योग गटनिहाय वर्गीकरण				
जिल्हा - सोलापूर			संदर्भ वर्ष : 2001	
अ. क्र.	काम करणा-यांचे क्षेत्र	एकूण	ग्रामीण	नागरी
1	2	3	4	5
<b>मुख्य काम करणारे</b>				
1	शेतकरी	525775	516858	8917
2	शेतमजूर	377394	362829	14565
3	वस्तुनिर्माण प्रक्रिया, सेवा व दुरुस्त्या इ. घरगुती उद्योगात काम करणारे	69419	18524	50895
4	इतर काम करणारे	513379	205023	308356
5	एकूण मुख्य काम करणारे	1485967	1103234	382733
<b>सीमांतिक काम करणारे</b>				
6	शेतकरी	69664	68442	1222
7	शेतमजूर	123583	119159	4424
8	वस्तुनिर्माण प्रक्रिया, सेवा व दुरुस्त्या इ. घरगुती उद्योगात काम करणारे	14692	8640	6052
9	इतर काम करणारे	49135	28708	20427
10	एकूण सीमांतिक काम करणारे	257074	224949	32125
<b>काम करणा-यांचे वर्गीकरण</b>				
11	एकूण काम करणारे	1743041	1328183	414858
12	काम करणा-यांची एकूण लोकसंख्येशी टक्केवारी	45.28	66.76	22.31
13	एकूण काम न करणारे	2106502	661440	1445062
14	काम न करणा-यांची एकूण लोकसंख्येशी टक्केवारी	54.72	33.24	77.69
15	जिल्ह्याची एकूण लोकसंख्या	3849543	1989623	1859920

आधार - भारताची जनगणना

तक्ता क्रमांक - 2.5

धर्म व वयोगटानुसार लोकसंख्या (संख्या शंभरात)

जिल्हा - सोलापूर

संदर्भ वर्ष : 2001

अ.क्र.	बाब	एकूण	ग्रामीण	नागरी
(1)	(2)	(3)	(4)	(5)
<b>धर्मानुसार</b>				
1	बौद्ध	385	137	248
2	ख्रिश्चन	96	13	83
3	हिंदू	33869	24356	9513
4	जैन	279	121	158
5	मुस्लिम	3776	1569	2207
6	शीख	28	15	13
7	इतर	63	32	31
	सर्व धर्म (एकूण)	38496	26243	12253
<b>वयोगटानुसार (वर्षे)</b>				
1	0 - 6	5696	4028	1668
2	7 - 14	7317	5009	2308
2	15 - 19	3687	2384	1303
3	20 - 24	3192	2071	1121
4	25 - 29	2943	1946	997
5	30 - 34	2747	1851	896
6	35 - 39	2692	1813	879
7	40 - 49	3994	2685	1309
8	50 - 59	2500	1719	781
9	60 वर्षावरील	3682	2709	973
10	वय अनिर्देशित	46	28	18
	सर्व वयोगट (एकूण)	38496	26243	12253

आधार - भारताची जनगणना



तक्ता क्रमांक - 2.6

वारिद्रय रेपेखाणील ग्रामीण कुटुंबे

जिल्हा :- सोलापूर

संदर्भ - 1998

अ. क्र.	तालुका	ग्रामीण कुटुंबांची एकूण संख्या	वारिद्रय रेपेखाणील ग्रामीण कुटुंबे												वारिद्रय रेपेखाणील एकूण कुटुंबांची संख्या	वारिद्रय रेपेखाणील कुटुंबांची टक्के वारी
			अनुसूधित जाती			अनुसूधित जमाती			इतर			एकूण				
			शेतकरी	शेतमजूर	इतर	शेतकरी	शेतमजूर	इतर	शेतकरी	शेतमजूर	इतर	शेतकरी	शेतमजूर	इतर		
(2)	(3)	(4)	(5)	(6)	(7)	(8)	(9)	(10)	(11)	(12)	(13)	(14)	(15)	(16)	(17)	
1	नरमाळा	41930	उ.ना.	उ.ना.	उ.ना.	उ.ना.	उ.ना.	उ.ना.	उ.ना.	उ.ना.	उ.ना.	3190	5833	1171	10750	25.64%
2	भाडा	42375	उ.ना.	उ.ना.	उ.ना.	उ.ना.	उ.ना.	उ.ना.	उ.ना.	उ.ना.	उ.ना.	2382	4359	1537	9298	21.94%
3	बांशी	53059	उ.ना.	उ.ना.	उ.ना.	उ.ना.	उ.ना.	उ.ना.	उ.ना.	उ.ना.	उ.ना.	1711	6202	1485	9977	18.80%
4	उ सोलापूर	16594	उ.ना.	उ.ना.	उ.ना.	उ.ना.	उ.ना.	उ.ना.	उ.ना.	उ.ना.	उ.ना.	859	2481	1097	4770	28.75%
5	मोहोळ	44382	उ.ना.	उ.ना.	उ.ना.	उ.ना.	उ.ना.	उ.ना.	उ.ना.	उ.ना.	उ.ना.	2155	5138	3006	11037	24.87%
6	पंढरपूर	47212	उ.ना.	उ.ना.	उ.ना.	उ.ना.	उ.ना.	उ.ना.	उ.ना.	उ.ना.	उ.ना.	562	1480	890	12678	26.85%
7	माळशिरस	85509	उ.ना.	उ.ना.	उ.ना.	उ.ना.	उ.ना.	उ.ना.	उ.ना.	उ.ना.	उ.ना.	4753	12140	8913	28033	32.78%
8	सांगोला	46076	उ.ना.	उ.ना.	उ.ना.	उ.ना.	उ.ना.	उ.ना.	उ.ना.	उ.ना.	उ.ना.	2630	6216	1579	10695	23.21%
9	यंजळवेडा	33345	उ.ना.	उ.ना.	उ.ना.	उ.ना.	उ.ना.	उ.ना.	उ.ना.	उ.ना.	उ.ना.	3393	4203	1203	9126	27.37%
10	द सोलापूर	42859	उ.ना.	उ.ना.	उ.ना.	उ.ना.	उ.ना.	उ.ना.	उ.ना.	उ.ना.	उ.ना.	2541	6837	3048	13215	30.83%
11	अक्कलकोट	45865	उ.ना.	उ.ना.	उ.ना.	उ.ना.	उ.ना.	उ.ना.	उ.ना.	उ.ना.	उ.ना.	4017	7123	2636	14750	32.16%
	एकूण	499206	0	0	0	0	0	0	0	0	0	28193	62012	26565	134329	26.91%

आधार:- प्रकल्प अधिकारी, जिल्हा ग्रामीण विकास यंत्रणा,

तक्ता क्रमांक - 3.1

क्षेत्रवार जिल्हा उत्पन्न व दरडोई जिल्हा उत्पन्न - चालू किंमतीनुसार

जिल्हा - सोलापूर

संदर्भ वर्ष : 2003-04 व 2004-05

अ. क्र.	क्षेत्र	वर्ष 2003-04 *		वर्ष 2004-05 @	
		स्थूल जिल्हा उत्पन्न	निव्वळ जिल्हा उत्पन्न	स्थूल जिल्हा उत्पन्न	निव्वळ जिल्हा उत्पन्न
(1)	(2)	(3)	(4)	(5)	(6)
1.1	कृषी	11757424	11062464	16206261	15248337
1.2	वन संवर्धन	1351557	1333517	1491581	1471672
1.3	मासेमारी	45833	39170	74171	63388
1.4	खाण व दगड खाणकाम	14281	11878	14343	11931
<b>प्राथमिक क्षेत्र एकूण</b>		<b>13169095</b>	<b>12447029</b>	<b>17786356</b>	<b>16795328</b>
2.1	नोंदणीकृत उद्योग	4872677	3700156	6415144	4871456
2.2	अनोंदणीकृत उद्योग	8800854	6915918	10505235	8255261
2.3	बांधकाम	4929823	4753111	5563296	5363876
2.4	वीज, गॅस व पाणीपुरवठा	1252311	772767	1408603	869210
<b>द्वितीय क्षेत्र एकूण</b>		<b>19855665</b>	<b>16141952</b>	<b>23892278</b>	<b>19359803</b>
3.1	रस्ते	1082135	871968	1208962	984952
3.2	परिवहन, साठवणूक	3456181	2738912	4140798	3281449
3.3	दळणवळण	2534346	2124677	2838144	2279732
3.4	व्यापार व उपाहारगृहे	16103394	15684531	19565847	19056922
3.5	बँका व विमा उद्योग	10427917	9886740	11136730	10547020
3.6	व्यवसाय सेवा	7409133	6349260	8564729	7339550
3.7	सार्वजनिक प्रशासन	4079023	3612349	4714965	4175535
3.8	इतर सेवा	11168074	10717705	12180129	11688947
<b>तृतीय क्षेत्र एकूण</b>		<b>56260203</b>	<b>51986142</b>	<b>64350304</b>	<b>59354107</b>
<b>एकूण जिल्हा उत्पन्न</b>		<b>89284963</b>	<b>80575123</b>	<b>106028938</b>	<b>95509238</b>
<b>दरडोई जिल्हा उत्पन्न (रु)</b>		<b>22528</b>	<b>20331</b>	<b>26481</b>	<b>23853</b>
<b>एकूण राज्य उत्पन्न</b>		<b>3280524659</b>	<b>2904100248</b>	<b>3718776349</b>	<b>3284514570</b>
<b>दरडोई राज्य उत्पन्न (रु)</b>		<b>32587</b>	<b>28848</b>	<b>36423</b>	<b>32170</b>
<b>एकूण जिल्हा उत्पन्नाची राज्य उत्पन्नाशी टक्केवारी</b>		<b>2.72</b>	<b>2.77</b>	<b>2.85</b>	<b>2.91</b>

टिप : 1) \* अस्थायी @ प्रारंभिक 2) आकडे पूर्णांकात दिल्याने बेरजा जुळतीलच असे नाही.

आधार - अर्थ व सांख्यिकी संचालनालय, मुंबई

तक्ता क्रमांक - 3.2

क्षेत्रवार जिल्हा उत्पन्न व दरडोई जिल्हा उत्पन्न - स्थिर किमतीनुसार (1993-94)

जिल्हा - सोलापूर

संदर्भ वर्ष : 2003-04 व 2004-05

(लाख रु)

अ. क्र.	क्षेत्र	वर्ष 2003-04 *		वर्ष 2004-05 @	
		स्थूल जिल्हा उत्पन्न	निव्वळ जिल्हा उत्पन्न	स्थूल जिल्हा उत्पन्न	निव्वळ जिल्हा उत्पन्न
(1)	(2)	(3)	(4)	(5)	(6)
1	कृषी	6682693	6336596	8274093	7845576
1	वन संवर्धन	531927	523805	533675	525526
1	मासेमारी	24775	21129	32965	28113
1	खाण व दगड खाणकाम	6897	5692	7030	5802
	<b>प्राथमिक क्षेत्र एकूण</b>	<b>7246292</b>	<b>6887222</b>	<b>8847763</b>	<b>8405017</b>
2	नोंदणीकृत उद्योग	2877775	2070322	3528588	2538528
2	अनोंदणीकृत उद्योग	5904185	4802016	6458112	5252539
2	बांधकाम	2569965	2446616	2885303	2746819
2	बीज, गंस व पाणीपुरवठा	735399	471568	850449	545342
	<b>द्वितीय क्षेत्र एकूण</b>	<b>12087324</b>	<b>9790522</b>	<b>13722452</b>	<b>11083228</b>
3	रेल्वे	807604	683773	850329	725042
3	परिवहन, साठवणूक	1812928	1370610	2000736	1512596
3	दळणवळण	3699194	3470894	4550930	4168178
3	व्यापार व उपाहारगृहे	8898964	8622762	10186275	9870117
4	बँका व विमा उद्योग	5758119	5392961	5910330	5524832
4	व्यवसाय सेवा	3187878	2601769	3333603	2720702
4	सार्वजनिक प्रशासन	2141715	1887702	2373273	2091797
4	इतर सेवा	5711684	5436406	5982142	5693829
	<b>तृतीय क्षेत्र एकूण</b>	<b>32018086</b>	<b>29466877</b>	<b>35187618</b>	<b>32307093</b>
	<b>एकूण जिल्हा उत्पन्न</b>	<b>51351702</b>	<b>46144621</b>	<b>57757833</b>	<b>51795338</b>
	दरडोई जिल्हा उत्पन्न(रु)	12957	11643	14425	12936
	एकूण राज्य उत्पन्न	1921904687	1687755672	2082532214	1823887020
	दरडोई राज्य उत्पन्न (रु)	19091	16765	20397	17864
	एकूण जिल्हा उत्पन्नाची एकूण राज्य उत्पन्नाशी टक्केवारी	2.67	2.73	2.77	2.84
टिप : 1) * अस्थायी @ प्रारंभिक 2) आकडे पूर्णाकात दिल्याने बेरजा जुळतीलच असे नाही.					
आधार - अर्थ व सांख्यिकी संचालनालय, मुंबई					

तक्ता क्रमांक - 4.1

निवडक कृषि मालाच्या सरासरी घाऊक किंमती.

जिल्हा - सोलापूर

संदर्भ वर्ष : 2004-05

अ. क्र.	कृषि मालाचे नांव	कृषि मालाचा वाण	मासिक सरासरी घाऊक किंमती ( प्रति क्विंटल मूल्य रुपये )							
			एप्रिल	मे	जून	जुलै	ऑगस्ट	सप्टेंबर	ऑक्टोबर	नोव्हेंबर
(1)	(2)	(3)	(4)	(5)	(6)	(7)	(8)	(9)	(10)	(11)
1	गहू	संकरित	830	851	798	900.5	860	777.5	820.5	860
2	बाजरी	संकरित	484	481	479	485	487	480	485	487
3	हरभरा	संकरित	उ.ना	उ.ना	उ.ना	उ.ना	उ.ना	उ.ना	उ.ना	उ.ना
4	तूर	गावरान	1330	1210	1286	1242	1537	1234	1399	1206
5	उडोद	संकरित	उ.ना	उ.ना	उ.ना	उ.ना	उ.ना	उ.ना	उ.ना	उ.ना
6	गूळ	संकरित	उ.ना	उ.ना	उ.ना	उ.ना	उ.ना	उ.ना	उ.ना	उ.ना
7	ज्वारी	संकरित	उ.ना	उ.ना	उ.ना	551	उ.ना	उ.ना	389	500
8	मूग	चिनई	उ.ना	उ.ना	उ.ना	उ.ना	उ.ना	उ.ना	उ.ना	उ.ना
9	भुईमूग	एचबी	उ.ना	उ.ना	उ.ना	उ.ना	उ.ना	उ.ना	उ.ना	उ.ना
10	कांदे	संकरित	उ.ना	उ.ना	उ.ना	उ.ना	उ.ना	उ.ना	उ.ना	उ.ना
11	खुरसणी	गावरान	उ.ना	उ.ना	उ.ना	उ.ना	उ.ना	उ.ना	उ.ना	उ.ना
12	कापूस	लक्ष्मी 510	उ.ना	उ.ना	उ.ना	उ.ना	उ.ना	उ.ना	उ.ना	उ.ना

तक्ता क्रमांक - 4.1

निवडक कृषि मालाच्या सरासरी घाऊक किंमती.

सोलापूर

संदर्भ वर्ष :2004-05

क्र.	कृषि मालाचे नांव	कृषि मालाचा वाण	मासिक सरासरी घाऊक किंमती ( प्रति क्विंटल मूल्य रुपये )					
			डिसेंबर	जानेवारी	फेब्रुवारी	मार्च	वर्षाची सरासरी	मागील वर्षाची सरासरी
(1)	(2)	(3)	(12)	(13)	(14)	(15)	(16)	(17)
1	गहू	संकरित	852.5	796	813	745	825	उ.ना
2	बाजरी	संकरित	480	475	489	501	484	उ.ना
3	हरभरा	संकरित	उ.ना	उ.ना	उ.ना	उ.ना	उ.ना	उ.ना
4	तूर	गावरान	1156	1365	1392	1236	1299	1530
5	उडीद	संकरित	उ.ना	उ.ना	उ.ना	उ.ना	उ.ना	उ.ना
6	गूळ	संकरित	उ.ना	उ.ना	उ.ना	उ.ना	उ.ना	उ.ना
7	ज्वारी	संकरित	506	545	511	486	498	उ.ना
8	मूग	चिनई	उ.ना	उ.ना	उ.ना	उ.ना	उ.ना	उ.ना
9	भुईमूग	एचबी	उ.ना	उ.ना	उ.ना	उ.ना	उ.ना	उ.ना
10	कांदे	संकरित	उ.ना	उ.ना	उ.ना	उ.ना	उ.ना	उ.ना
11	खुरसणी	गावरान	उ.ना	उ.ना	उ.ना	उ.ना	उ.ना	उ.ना
12	कापूस	लक्ष्मी 510	उ.ना	उ.ना	उ.ना	उ.ना	उ.ना	उ.ना
आधार- कृषि उत्पन्न बाजार समित्या, जिल्हा सोलापूर.								
टिप:- कृषि मालाच्या ठराविक वाणाच्या किंमती उपलब्ध नाहीत.								

तक्ता क्रमांक - 4.2

जिल्हा:- सोलापूर जिल्हा मुख्यालयातील महत्वाच्या वस्तूंच्या मासिक सरासरी किरकोळ किंमती

(रुपये)

अ. क्र.	वस्तूचे नाव व प्रत	परिमाण	जानेवारी 2004	फेब्रुवारी 2004	मार्च 2004	एप्रिल 2004	मे 2004
(1)	(2)	(3)	(4)	(5)	(6)	(7)	(8)
1	तांदूळ	किलो	18.00	18.00	18.00	18.00	18.00
2	गहू	किलो	12.00	12.50	10.75	10.00	10.00
3	गव्हाचे पीठ	किलो	13.00	13.00	13.00	13.00	13.00
4	ज्वारी (संकरित)	किलो	7.00	7.00	7.00	7.00	7.00
5	ज्वारी (देशी)	किलो	12.00	12.00	12.00	12.00	12.00
6	बाजरी	किलो	8.00	8.00	8.00	8.00	8.00
7	काबुली चणा (अख्खा)	किलो	24.00	24.00	22.00	22.40	24.00
8	हरभरा डाळ	किलो	24.00	24.00	23.00	23.20	24.00
9	तूरडाळ	किलो	32.00	31.00	30.00	31.20	32.00
10	मूगडाळ	किलो	28.00	28.00	28.00	28.00	28.00
11	उडीदडाळ	किलो	24.00	24.00	24.00	24.00	25.00
12	मसूरडाळ	किलो	29.60	31.50	31.00	30.00	29.00
13	मटकी	किलो	28.40	28.00	28.00	24.40	22.00
14	पांढरा वाटाणा	किलो	20.00	20.00	20.00	20.00	20.00
15	साबुदाणा	किलो	24.00	24.00	24.00	24.00	24.00
16	शेंगदाणे	किलो	32.00	32.00	32.00	32.00	32.00
17	रवा	किलो	13.00	13.00	13.00	12.20	12.00
18	मैदा	किलो	12.60	13.00	13.00	12.20	12.00
19	पोहे	किलो	14.20	14.00	14.00	14.00	14.00
20	साखर	किलो	13.50	15.20	15.00	15.20	16.00
21	गूळ पिवळा	किलो	15.00	15.00	15.00	15.40	16.88
22	गोडतेल भुईमुगाचे(सुटे)	किलो	54.00	55.50	55.00	53.60	52.00
23	वनस्पती तूप ( सुटे)	किलो	54.00	54.00	54.00	55.60	56.00
24	खोबरेल तेल (सुटे)	100ग्रॅम	90.00	90.00	90.00	90.00	90.00
25	म्हशीचे दूध (सुटे)	लीटर	16.00	16.00	16.00	16.00	16.00

तक्ता क्रमांक - 4.2

सोलापूर जिल्हा मुख्यालयातील महत्वाच्या वस्तूंच्या मासिक सरासरी किरकोळ किंमती

(रुपये)

अ. क्र.	वस्तूचे नाव व प्रत	परिमाण	जून 2004	जुलै 2004	ऑगस्ट 2004	सप्टेंबर 2004
(1)	(2)	(3)	(9)	(10)	(11)	(12)
1	तांदूळ	किलो	18.00	18.00	18.00	18.00
2	गहू	किलो	10.00	9.75	10.00	10.50
3	गव्हाचे पीठ	किलो	13.00	13.00	13.00	13.00
4	ज्वारी (संकरित)	किलो	7.00	7.00	7.00	7.00
5	ज्वारी (देशी)	किलो	12.00	12.00	12.00	12.00
6	बाजरी	किलो	8.00	8.00	8.00	8.00
7	काबुली चणा (अख्खा)	किलो	24.00	24.00	24.00	24.00
8	हरभरा डाळ	किलो	24.00	24.00	24.00	24.00
9	तूरडाळ	किलो	32.00	32.50	34.00	36.00
10	मूगडाळ	किलो	28.00	28.00	28.00	28.00
11	उडीदडाळ	किलो	26.00	26.00	26.00	26.00
12	मसूरडाळ	किलो	28.00	28.00	28.00	28.00
13	मटकी	किलो	22.00	22.00	22.00	22.00
14	पांढरा वाटाणा	किलो	20.00	20.00	20.00	20.00
15	साबुदाणा	किलो	24.00	24.00	24.00	24.00
16	शेंगदाणे	किलो	32.00	31.50	33.00	34.00
17	रवा	किलो	12.00	12.00	12.50	13.00
18	मैदा	किलो	12.00	12.00	12.25	13.00
19	पोहे	किलो	14.00	14.00	14.50	15.00
20	साखर	किलो	16.00	16.00	16.50	16.88
21	गूळ पिवळा	किलो	18.38	20.00	22.00	24.00
22	गोडेतेल भुईमुगाचे(सुटे)	किलो	52.00	52.50	55.00	57.50
23	वनस्पती तूप ( सुटे)	किलो	56.00	56.00	56.00	56.00
24	खोबरेल तेल (सुटे)	100ग्रॅम	90.00	90.00	85.00	80.00
25	म्हशीचे दूध (सुटे)	लीटर	16.00	16.00	16.25	16.50

तक्ता क्रमांक - 4.2

जिल्हा:- सोलापूर जिल्हा मुख्यालयातील महत्वाच्या वस्तूंच्या मासिक सरासरी किरकोळ किंमती (रुपये)

अ. क्र.	वस्तूचे नाव व प्रत	परिमाण	ऑक्टोबर 2004	नोव्हेंबर 2004	डिसेंबर 2004	वर्षाची सरासरी	मागील वर्षाची
(1)	(2)	(3)	(13)	(14)	(15)	(16)	(17)
1	तांदूळ	किलो	18.00	18.00	18.00	18.00	16.04
2	गहू	किलो	10.50	10.50	10.50	10.58	11.86
3	गव्हाचे पीठ	किलो	13.00	13.00	13.00	13.00	उ.ना.
4	ज्वारी (संकरित)	किलो	7.00	7.00	7.00	7.00	उ.ना.
5	ज्वारी (देशी)	किलो	13.00	13.00	13.10	12.26	9.00
6	बाजरी	किलो	8.00	8.00	8.00	8.00	7.71
7	काबुली चणा (अख्खा)	किलो	24.00	24.00	24.00	23.70	उ.ना.
8	हरभरा डाळ	किलो	24.00	24.00	24.00	23.85	25.37
9	तूरडाळ	किलो	36.00	32.00	31.60	32.53	28.33
10	मूगाडाळ	किलो	28.00	28.00	28.00	28.00	35.46
11	उडीदडाळ	किलो	27.20	28.00	28.00	25.68	33.75
12	मसूरडाळ	किलो	30.40	30.00	30.00	29.46	24.00
13	मटकी	किलो	22.00	22.00	22.40	23.77	उ.ना.
14	पांढरा वाटाणा	किलो	20.00	20.00	20.00	20.00	उ.ना.
15	साबुदाणा	किलो	24.00	24.00	24.00	24.00	उ.ना.
16	शेंगदाणे	किलो	34.00	34.00	33.60	32.68	उ.ना.
17	रवा	किलो	13.00	13.00	13.00	12.64	उ.ना.
18	मैदा	किलो	13.00	13.00	13.00	12.59	उ.ना.
19	पोहे	किलो	15.00	15.00	15.00	14.39	उ.ना.
20	साखर	किलो	16.50	16.50	19.20	16.04	14.08
21	गूळ पिचळा	किलो	23.60	20.50	19.20	18.75	13.81
22	गोडेतेल भुईमुगाचे(सुटे)	किलो	59.60	58.00	53.60	54.86	48.03
23	वनस्पती तूप ( सुटे)	किलो	56.00	56.00	56.00	55.47	45.29
24	खोबरेल तेल (सुटे)	100ग्रॅम	80.00	80.00	80.00	86.25	62.25
25	म्हशीचे दूध (सुटे)	लीटर	16.50	16.50	16.40	16.18	15.33



तक्ता क्रमांक - 4.2

जिल्हा:- सोलापूर जिल्हा मुख्यालयातील महत्वाच्या वस्तूंच्या मासिक सरासरी किरकोळ किंमती (रुपये)

अ. क्र.	वस्तूचे नाव व प्रत	परिमाण	जानेवारी 2004	फेब्रुवारी 2004	मार्च 2004	एप्रिल 2004	मे 2004
(1)	(2)	(3)	(4)	(5)	(6)	(7)	(8)
26	म्हशीचे शुध्द तूप	किलो	180.00	180.00	180.00	180.00	180.00
27	बोकडाचे मांस	किलो	110.00	110.00	110.00	110.00	110.00
28	कोबडी (ब्रायलर) न सोललेली	किलो	54.00	53.00	50.00	40.00	41.25
29	ताजे मासे (स्थानिक)	किलो	60.00	60.00	60.00	60.00	60.00
30	अंडी कोबडीची (सुधारित)	डझन	19.60	17.50	10.00	12.40	15.00
31	आयोडीनयुक्त मीठ	किलो	7.00	7.00	7.00	7.00	7.00
32	हळद पावडर (सुटी)	100 ग्रॅम	5.40	5.50	5.25	5.00	5.00
33	गरम मसाला पावडर (स्थानिक)	100 ग्रॅम	38.00	38.00	38.00	39.00	39.00
34	बटाटे	किलो	7.60	6.25	7.00	7.80	8.00
35	कांदे	किलो	10.00	8.75	5.50	5.00	5.00
36	लसूण	100 ग्रॅम	3.12	4.00	3.00	2.00	2.35
37	केळी (जळगाव)	डझन	10.00	10.00	10.00	10.00	10.00
38	सफरचंद	किलो	40.00	40.00	42.50	50.00	50.00
39	चहापत्ती	किलो	120.00	120.00	120.00	120.00	120.00
40	रॉकेल (खु.बा.)	लीटर	10.00	10.00	10.00	10.00	10.00
41	रॉकेल (स्व.धा.दु.)	लीटर	9.80	9.80	9.80	9.80	9.80
42	पेट्रोल	लीटर	40.02	40.02	40.02	40.02	40.02
43	काडेपेटी	1 नग	0.50	0.50	0.50	0.50	0.50
44	धुण्याचा साबण	250ग्रॅम	8.00	8.00	8.00	8.00	8.00
45	प्रसाधन साबण	1 वडी	12.50	12.50	12.50	12.50	12.50
46	ब्रेड (स्थानिक)	400 ग्रॅम	10.00	10.00	10	10	10
47	गॅस सिलिंडर (स्वयंपाकाचा)	प्रत्येकी	259.52	259.52	259.52	259.52	259.52
48	टॉन्कम पावडर (पॉन्डस/तत्सम)	100 ग्रॅम	28.00	28.00	28	28	28
49	दुध पेस्ट (कोलगेट साथी/ तत्सम)	100 ग्रॅम	25.00	25.00	25	25	25
50	सोने (स्टॅण्डर्ड)	10 ग्रॅम	उ.ना.	उ.ना.	उ.ना.	उ.ना.	उ.ना.
51	चांदी	10 ग्रॅम	उ.ना.	उ.ना.	उ.ना.	उ.ना.	उ.ना.

तक्ता क्रमांक - 4.2

जिल्हा:- सोलापूर

जिल्हा मुख्यालयातील महत्वाच्या वस्तूंच्या मासिक सरासरी किरकोळ किंमती

(रुपये)

अ. क्र.	वस्तूचे नाव व प्रत	परिमाण	जून 2004	जुलै 2004	ऑगस्ट 2004	सप्टेंबर 2004
(1)	(2)	(3)	(9)	(10)	(11)	(12)
26	म्हशीचे शुध्द तूप	किलो	180.00	180.00	180.00	180.00
27	बोकडाचे मांस	किलो	110.00	110.00	115.00	120.00
28	कोंबडी (ब्रॉयलर) न सोललेली	किलो	45.00	45.00	45.00	54.00
29	ताजे मासे (स्थानिक)	किलो	60.00	60.00	60.00	60.00
30	अंडी कोंबडीची (सुधारित)	डझन	16.00	17.00	17.00	15.00
31	आयोडीनयुक्त मीठ	किलो	7.00	7.00	7.00	7.00
32	हळद पावडर (सुटी)	100 ग्रॅम	5.00	5.00	5.00	5.00
33	गरम मसाला पावडर (स्थानिक)	100 ग्रॅम	39.00	39.00	39.00	39.00
34	बटाटे	किलो	9.00	10.00	10.00	10.50
35	कांदे	किलो	5.50	5.00	5.50	5.75
36	लसूण	100 ग्रॅम	2.30	2.10	2.40	2.55
37	केळी (जळगाव)	डझन	10.00	10.00	10.00	10.00
38	सफरचंद	किलो	57.50	60.00	45.00	30.00
39	चहापत्ती	किलो	120.00	120.00	120.00	130.00
40	रॉकेल (खु.बा.)	लीटर	10.00	10.00	10.00	10.00
41	रॉकेल (स्व.धा.दु.)	लीटर	9.80	9.80	9.80	9.80
42	पेट्रोल	लीटर	41.18	42.33	42.96	43.58
43	काडेपेटी	1 नग	0.50	0.50	0.50	0.50
44	धुण्याचा सावण	250ग्रॅम	8.00	8.00	8.00	8.00
45	प्रसाधन सावण	1 बडी	12.50	12.50	12.50	12.50
46	ब्रेड (स्थानिक)	400 ग्रॅम	10	10	10	10
47	गॅस सिलिंडर (स्वयंपाकाचा)	प्रत्येकी	270.02	280.51	280.51	280.51
48	टाल्कम पावडर (पॉन्डस/तल्कम)	100 ग्रॅम	28	28	28	28
49	दुध पॅस्ट (कोलगेट साथी/ तल्कम)	100 ग्रॅम	25	25	25	25
50	सोने (स्टॅण्डर्ड)	10 ग्रॅम	उ.ना.	उ.ना.	उ.ना.	उ.ना.
51	चांदी	10 ग्रॅम	उ.ना.	उ.ना.	उ.ना.	उ.ना.

तक्ता क्रमांक - 4.2

जिल्हा:- सोलापूर जिल्हा मुख्यालयातील महत्वाच्या वस्तूंच्या मासिक सरासरी किरकोळ किमती (रुपये)

अ. क्र.	वस्तूचे नाव व प्रत	परिमाण	ऑक्टोबर 2004	नोव्हेंबर 2004	डिसेंबर 2004	वर्षाची सरासरी	मागील वर्षाची
(1)	(2)	(3)	(13)	(14)	(15)	(16)	(17)
26	म्हशीचे शुध्द तूप	किलो	180.00	177.50	170.00	178.96	168.10
27	बोकडाचे मांस	किलो	120.00	120.00	120.00	113.75	110.00
28	कोबडी (ब्रॉयलर) न.सोललेली	किलो	54.00	54.00	54.00	49.10	100.00
29	ताजे मासे (स्थानिक)	किलो	60.00	60.00	60.00	60.00	60.00
30	अंडी कोबडीची (सुधारित)	डझन	15.00	16.75	19.60	15.90	14.84
31	आयोडीनयुक्त मीठ	किलो	7.00	7.00	7.00	7.00	उ.ना.
32	हळद पावडर (सुटी)	100 ग्रॅम	5.00	5.00	5.00	5.10	37.50
33	गरम मसाला पावडर (स्थानिक)	100 ग्रॅम	39.00	39.00	39.00	38.75	उ.ना.
34	बटाटे	किलो	10.40	10.00	8.40	8.75	10.91
35	कांदे	किलो	5.20	4.75	5.20	5.93	4.70
36	लसूण	100 ग्रॅम	2.56	2.50	2.32	2.60	उ.ना.
37	केळी (जळगाव)	डझन	10.00	10.00	10.00	10.00	9.96
38	सफरचंद	किलो	32.00	35.00	36.00	43.17	उ.ना.
39	चहापत्ती	किलो	140.00	140.00	140.00	125.83	125.60
40	रॉकेल (खु.बा.)	लीटर	10.00	10.00	10.00	10.00	9.33
41	रॉकेल (स्व.धा.दु.)	लीटर	9.80	9.80	9.80	9.80	उ.ना.
42	पेट्रोल	लीटर	43.58	46.10	45.83	42.14	उ.ना.
43	काडेपेटी	1 नगा	0.50	0.50	0.50	0.50	उ.ना.
44	धुण्याचा साबण	250ग्रॅम	8.00	8.00	8.00	8.00	20.00
45	प्रसाधन साबण	1 बडी	12.50	12.88	13.00	12.57	30.79
46	ब्रेड (स्थानिक)	400 ग्रॅम	10	10	10	10.00	उ.ना.
47	गॅस सिलिंडर (स्वयंपाकाचा)	प्रत्येकी	280.51	301.78	301.78	274.43	उ.ना.
48	टॉल्कम पावडर (पॉन्डस/तत्सम)	100 ग्रॅम	28	28	28	28.00	उ.ना.
49	दुध पेस्ट (कोलगेट साथी/ तत्सम)	100 ग्रॅम	25	25	25	25.00	11.54
50	सोने (स्टॅण्डर्ड)	10 ग्रॅम	उ.ना.	उ.ना.	उ.ना.	उ.ना.	उ.ना.
51	चांदी	10 ग्रॅम	उ.ना.	उ.ना.	उ.ना.	उ.ना.	उ.ना.

आधार - अर्थ व सांख्यिकी संचालनालय, मुंबई

तक्ता क्रमांक - 4.3								
ग्राहक किंमतीचे निर्देशांक ( पायाभूत वर्ष : 1982=100 )								
जिल्हा : सोलापूर		केंद्र					संदर्भ - 2004-05	
अ. क्र.	महिना/ वर्ष	अन्नगट	पान, सुपारी तंबाखू इ.	इंधन व दिवाबत्ती	घरबांधणी	कापड, बिछाने व पादत्राणे	संकीर्ण	सर्वसाधारण निर्देशांक
1	2	4	5	6	7	8	9	10
1	एप्रिल -04	510	673	452	814	350	565	526
2	मे -04	508	673	452	814	350	565	525
3	जून-04	510	673	454	814	350	565	526
4	जुलै-04	506	607	453	870	350	566	527
5	ऑगस्ट-04	514	650	452	870	350	566	532
6	सप्टेंबर-04	519	648	450	870	349	567	534
7	ऑक्टोबर-04	517	654	451	870	349	568	534
8	नोव्हेंबर-04	517	656	453	870	350	568	534
9	डिसेंबर-04	514	670	458	870	349	577	534
10	जानेवारी-05	509	670	519	948	350	577	541
11	फेब्रुवारी-05	496	670	537	948	350	582	536
12	मार्च-05	489	670	523	948	352	585	531
वार्षिक सरासरी		509	660	471	876	350	571	532

आधार:- कामगार आयुक्त यांचे कार्यालय, मुंबई

तक्ता क्रमांक - 4.4  
किंमतीचे महत्त्वाचे निर्देशांक

जिल्हा :- सोलापूर

संदर्भ - 2004-05

अ. क्र.	महिना / वर्ष	अखिल भारतीय घाऊक किंमत निर्देशांक (पायाभूत वर्ष 1993-94)	ग्राहक किंमत निर्देशांक							
			औद्योगिक कामगारांसाठी (पायाभूत वर्ष 1982)		महाराष्ट्र (पायाभूत वर्ष 1982)		शेतमजुरांसाठी (पायाभूत वर्ष 1986-87)		शहरी अश्रमिक कर्मचा-यांसाठी (पायाभूत वर्ष 1984-85)	
			सोलापूर	अखिल भारत	ग्रामीण	नागरी	महाराष्ट्र	अखिल भारत	मुंबई	अखिल भारत
(1)	(2)	(3)	(4)	(5)	(6)	(7)	(8)	(9)	(10)	(11)
1	एप्रिल -04	180.7	526	504	102	102	336	331	424	425
2	मे-04	181.5	525	508	102.4	102.9	338	333	428	427
3	जून-04	185.2	526	512	103.1	103.7	342	338	431	431
4	जुलै-04	186.6	527	517	102.6	104.6	344	338	433	434
5	ऑगस्ट-04	188.4	532	522	103.5	104.6	349	341	436	437
6	सप्टेंबर-04	189.5	534	523	103.7	104.5	349	343	435	437
7	ऑक्टोबर-04	188.9	534	526	103.5	105.1	354	345	438	440
8	नोव्हेंबर-04	190.2	534	525	103.3	105.3	352	344	437	439
9	डिसेंबर-04	188.8	534	521	103.5	104.9	350	342	435	436
10	जानेवारी-05	188.6	541	526	104.9	104.9	351	341	440	440
11	फेब्रुवारी-05	188.8	536	525	104.9	104.9	350	340	438	440
12	मार्च-05	189.5	531	525	104.9	104.9	349	340	438	441

आधार:- 1) केंद्रीय सांख्यिकीय संघटना, नवी दिल्ली. 2) आर्थिक सल्लागार, उद्योग मंत्रालय, भारत सरकार, नवी दिल्ली.

3) श्रम केंद्र, भारत सरकार, सिमला 4) कामगार आयुक्त यांचे कार्यालय, मुंबई

5) अर्थ व सांख्यिकी संचालनालय, मुंबई

तक्ता क्रमांक - 5.1  
गोळा केलेला जमीन महसूल

जिल्हा- सोलापूर						संदर्भ वर्ष-2004-05			
अ. क्र.	तालुका	जमीन महसुलाची एकूण चालू मागणी	जमीन महसुलाची थकबाकी	एकूण मागणी	सूट	निलंबित वसुलीची रक्कम	वसुली पात्र रक्कम {5-(6+7)}	प्रत्यक्ष वसुली	खातेदारांची संख्या
(1)	(2)	(3)	(4)	(5)	(6)	(7)	(8)	(9)	(10)
1	करमाळा	67.18	0	67.18	14.74	0	52.44	59.91	36841
2	भाढा	97.1	0	97.1	10.31	0	86.79	83.87	43657
3	वार्शी	129.29	0	129.29	26.27	0	103.02	139.47	63584
4	उ सोलापूर	434.59	0	434.59	0	0	434.59	484.53	29244
5	मोहोळ	41.61	0	41.61	0.32	0	41.29	77.9	42523
6	पंढरपूर	154.22	0	154.22	0	0	154.22	204.66	56111
7	माळशिरस	70.5	0	70.5	0	0	70.5	79.35	68187
8	सांगोला	44.04	0	44.04	0	0	44.04	44.53	51240
9	मंगळवेढा	40.24	0	40.24	13.39	0	26.85	34.59	37380
10	द.सोलापूर	34.09	0	34.09	0	0	34.09	36.72	22850
11	अक्कलकोट	63.99	0	63.99	19.92	0	44.07	48.89	35075
जिल्हा एकूण		1176.85	0	1176.85	84.95	0	1091.9	1294.42	487292

आधार -जिल्हाधिकारी कार्यालय सोलापूर

तक्ता क्रमांक - 5.2

स्थानिक स्वराज्य संस्थांचे उत्पन्न व खर्च

जिल्हा :- सोलापूर

संदर्भ वर्ष-2004-05

(रूपये लाखात)

अ. क्र.	बाब	ग्राम-पंचायत	जिल्हा परिषद	महानगर पालिका	नगर परिषदा	कटक मंडळ
(1)	(2)	(2)	(4)	(5)	(6)	(7)
	स्थानिक स्वराज्य संस्थांची संख्या	1028	1	1	9	0
अ)	जमा					
1	सुरुवातीची शिल्लक	597	491	3331	1992	-
2	चालू वर्षातील जमा					
	2.1 शासकीय अनुदाने व वर्गणी	2007	24907	986	3513	-
	2.2 सव प्रकारचे कर	1280	153	10171	1191	-
	2.3 इतर जमा	676	31009	2131	1831	-
	2.4 एकूण (बाब 2.1 ते 2.3)	3963	56069	13288	6535	-
	एकूण प्राप्त (सुरुवातीची शिल्लक मिळून)	4560.00	56560.00	16619.00	8527.00	-
ब)	खर्च					
3	चालू वर्षातील खर्च					
	3.1 सामान्य प्रशासन	626	2147	1473	798	-
	3.2 शिक्षण	157	13884	714	83	-
	3.3 सार्वजनिक आरोग्य	793	1668	4170	1656	-
	3.4 इतर	2364	36890	7453	3005	-
	एकूण (3.1 ते 3.4)	3940	54589	13810	5542	-
4	अखेरची शिल्लक	620.00	1971	2809	2985	-
		4560.00	56560.00	16619.00	8527.00	-

आधार :- 1) जिल्हा परिषद, 2) ग्रामपंचायत विभाग, जिल्हा परिषद, सोलापूर

3) महानगरपालिका/ कटक मंडळ/ नगरपरिषदा, जिल्हा - सोलापूर

तक्ता क्रमांक - 5.3					
बँक कार्यालये, वर्गीकृत बँकांची संख्या, ठेवी व कर्जे					
जिल्हा: - सोलापूर			संदर्भ वर्ष-2004-05		
अ. क्र.	तालुका	बँकांची कार्यालये असलेली गावे व शहरे	वर्गीकृत बँका (संख्या)	वर्गीकृत बँकांची शाखा कार्यालये	वर्गीकृत बँकांच्या ठेवी (लाख रुपये)
(1)	(2)	(2)	(4)	(5)	(6)
1	करमाळा	33	6	14	6198
2	माढा	49	7	18	9149
3	बाशी	50	8	20	11462
4	उ सोलापूर	60	20	52	76801
5	मोहोळ	36	5	10	4246
6	पंढरपूर	49	9	21	14864
7	माळशिरस	64	8	24	13093
8	सांगोला	44	7	14	7341
9	मंगळवेढा	26	5	10	3193
10	द. सोलापूर	29	5	13	7324
11	अक्कलकोट	33	6	16	9017
जिल्हा एकूण		473	86	212	162688
आधार :- जिल्हा अग्रणी बँक, (बँक ऑफ इंडिया.)					



तक्ता क्रमांक - 5.4  
अल्पबचत कार्यक्रमाची प्रगती

जिल्हा - सोलापूर

संदर्भ वर्ष - 2004-05  
(रुपये लाखात)

अ.क्र.	योजनेचे नाव	2004-05 अखेर अल्पबचत खातेदारांची संख्या	2003-04 मधील अल्पबचत खात्यातील गुंतवणूक		सन 2004-05 मधील अल्पबचत खात्यातील गुंतवणूक	
			ढोबळ	निव्वळ	ढोबळ	निव्वळ
1)	(2)	(2)	(4)	(5)	(6)	(7)
1	टपाल बचत खाते	उ.ना.	40.90	2.03	50.13	2.97
2	पुनरावती ठेवी	उ.ना.	56.77	9.48	63.05	17.81
3	समयबध्द ठेवी	उ.ना.	10.69	4.06	11.07	3.25
4	सार्वजनिक भविष्य निर्वाह निधी					
	4.1 स्टेट बँक	उ.ना.	उ.ना.	उ.ना.	उ.ना.	उ.ना.
	4.2 बँक ऑफ महाराष्ट्र	उ.ना.	उ.ना.	उ.ना.	उ.ना.	उ.ना.
	4.3 टपाल खाते	उ.ना.	48.13	36.52	58.66	46.94
	4.4 इतर बँका	उ.ना.	0.00	0.00	0.00	0.00
5	राष्ट्रीय बचत प्रमाणपत्रे	उ.ना.	18.19	1.55	17.94	5.10
6	इंदिरा विकास पत्रे	उ.ना.	उ.ना.	-9.45	0.00	-2.94
7	किसान विकास पत्रे	उ.ना.	20.85	-6.02	20.20	11.51
8	मासिक प्राप्ती योजना	उ.ना.	54.48	43.89	90.56	77.52
9	राष्ट्रीय बचत योजना-	उ.ना.	उ.ना.	-0.48	उ.ना.	-0.47
10	राष्ट्रीय बचत योजना-	उ.ना.	उ.ना.	-0.06	उ.ना.	-0.42
11	इतर सर्व योजना	उ.ना.	0.00	0.00	0.00	0.00
जिल्हा एकूण		0	250.01	81.52	311.61	161.27

आधार :- सहायक संचालक (अल्पबचत), जिल्हाधिकारी कार्यालय

तक्ता क्रमांक - 5.5  
आयुर्विमा विषयक आकडेवारी

जिल्हा :- सोलापूर

संदर्भ वर्ष-2004-05

अ. क्र.	बाब	परिमाण	तपशील
(1)	(2)	(2)	(4)
1	आयुर्विमा महामंडळाच्या जिल्हयातील शाखा	संख्या	5
2	चालू विमा पॉलिसीज (मार्च 2005 अखेर)	संख्या	353873
3	मार्च अखेर व्यपगत विमा पॉलिसीज	संख्या	196281
4	नवीन व्यवसाय (2004-05)		
	4.1 उतःविलेली विमापत्रे	संख्या	64944
	4.2 विमा रक्कम	(रु लाख)	42634.04
	4.3 विम्याचा प्रथम हप्ता रक्कम	(रु लाख)	1808.22
5	जिल्हयातील विमा प्रतिनिधीची संख्या		
	5.1 एकूण विमा प्रतिनिधी	संख्या	2468
	5.2 एकूण पैकी ग्रामीण विमा प्रतिनिधी	संख्या	967
	5.3 एकूण पैकी महिला विमा प्रतिनिधी	संख्या	572
	5.4 एकूण महिला प्रतिनिधीपैकी ग्रामीण महिला प्रतिनिधी	संख्या	132

टीप - वरील माहिती केवळ भारतीय जीवन विमा निगम यांच्याकडील असून यात खाजगी विमा कंपन्यांचा समावेश केलेला नाही

आधार :- भारतीय जीवन विमा निगम, सोलापूर

तक्ता क्रमांक - 6.1

जमिनीचा वापर

जिल्हा - सोलापूर

संदर्भ वर्ष : 2003

अ. क्र.	तालुका	एकूण भौगोलिक क्षेत्र	जंगल व्याप्त क्षेत्र	शेतीला उपलब्ध नसलेले क्षेत्र			पडीत जमिनीव्यतिरिक्त लागवड न झालेली एकूण जमीन
				बिगर शेती वापराखालील जमीन	पडीत/ लागवडी लायक नसलेली जमीन	एकूण (5+6)	
(1)	(2)	(3)	(4)	(5)	(6)	(7)	(8)
1.	करमाळा	159580	5948	532	10574	11106	7638
2.	माढा	152600	2584	2180	2284	4464	7299
3.	बाशी	152250	2204	1452	5426	6878	6394
4.	उ सोलापूर	68303	2133	1947	1945	3892	1556
5.	मोहोळ	131689	1591	741	15418	16159	175
6.	पंढरपूर	129437	7556	1277	6048	7325	3142
7.	माळशिरस	160801	344	679	5040	5719	20532
8.	सांगोला	159431	680	2378	12368	14746	17991
9.	मंगळवेढा	114159	7080	1565	2223	3788	3983
10.	द. सोलापूर	119463	1827	2503	2065	4568	2175
11.	अक्कलकोट	140130	0	195	0	195	4814
जिल्हा एकूण		1487843	31947	15449	63391	78840	75699

तक्ता क्रमांक - 6.1

जमिनीचा वापर

जिल्हा - सोलापूर

संदर्भ वर्ष : 2003

अ. क्र.	तालुका	पडीत जमीन			निव्वळ क्षेत्र	एकापेक्षा अधिक (दुसोटा क्षेत्र)	लागवडी खालील एकूण क्षेत्र (12+13)	लागवडी- लायक क्षेत्र
		चालू पड	इतर पड	एकूण पड (4+10)				
(1)	(2)	(9)	(10)	(11)	(12)	(13)	(14)	(15)
1	करमाळा	12114	29300	41414	93474	3325	96799	142526
2	माढा	8185	14000	22214	116136	2728	118864	145649
3	बाशी	19754	24800	44554	24800	2909	27709	75748
4	ड सोलापूर	11751	14135	25886	34836	2018	36854	62278
5	मोहोळ	11115	11898	23013	90751	2366	93117	113939
6	पंढरपूर	21306	10622	31928	79486	3228	82714	114556
7	माळशिरस	27706	15691	43397	90809	4661	95470	154738
8	सांगोला	38510	4901	43411	82603	7340	89943	144005
9	मंगळवेढा	18540	16452	34992	64316	4217	68533	103291
10	द. सोलापूर	8622	18350	26972	83921	2071	85992	113068
11	अक्कलकोट	15124	30149	45273	98848	2737	101585	148935
जिल्हा एकूण		192727	190327	383054	859980	37600	897580	1318733
आधार- कृषि आयुक्तालय, पुणे								

तक्ता क्रमांक - 6.2  
निरनिराळ्या पिकाखालील क्षेत्र

जिल्हा - सोलापूर

संदर्भ वर्ष : 98-99

(क्षेत्र हेक्टर)

अ. क्र.	तालुका	तांदूळ	गहू	खरीप ज्वारी	रब्बी ज्वारी	एकूण ज्वारी	बाजरी	मका
(1)	(2)	(3)	(4)	(5)	(6)	(7)	(8)	(9)
1	करमाळा	0	4010	20	45467	45487	4303	1577
2	माढा	242	5550	14	68910	68924	1025	265
3	बाशी	538	7950	799	52504	53303	1508	2008
4	ड. सोलापूर	132	3310	10	20224	20234	301	635
5	मोहोळ	65	8157	26	54565	54591	1968	4321
6	पंढरपूर	0	12000	10	23102	23112	2269	7465
7	माळशिरस	198	23657	140	16340	16480	10059	10500
8	सांगोला	60	5096	51	49431	49482	16226	2340
9	मंगळवेढा	53	1900	12	59091	59103	1208	673
10	द. सोलापूर	610	5580	93	52383	52476	972	571
11	अक्कलकोट	902	5790	125	43090	43215	1354	545
	जिल्हा एकूण	2800	83000	1300	485107	486407	41193	30900

तक्ता क्रमांक - 6.2  
निरनिराळ्या पिकाखालील क्षेत्र

जिल्हा - सोलापूर

संदर्भ वर्ष : 98-99

(क्षेत्र हेक्टर)

अ. क्र.	तालुका	वरी	नाचण	राळा	सावा	भादली	इतर तृण धान्ये	एकूण तृण धान्ये
(1)	(2)	(10)	(11)	(12)	(13)	(14)	(15)	(16)
1	करमाळा	0	0	0	0	0	0	55377
2	माढा	0	0	17	0	0	0	76023
3	बाशी	0	0	0	0	0	0	65307
4	उ सोलापूर	0	0	0	0	0	0	24612
5	मोहाळ	0	0	14	0	0	0	69116
6	पंढरपूर	0	0	0	0	0	0	44846
7	माळशिरस	0	0	0	0	0	0	60894
8	सांगोला	0	0	0	0	0	0	73204
9	मंगळवेढा	0	0	0	0	0	0	62937
10	द. सोलापूर	0	0	69	0	0	0	60278
11	अक्कलकोट	0	0	0	0	0	0	51806
	जिल्हा एकूण	0	0	100	0	0	0	641400

तक्ता क्रमांक - 6.2  
निरनिराळ्या पिकाखालील क्षेत्र

जिल्हा - सोलापूर

संदर्भ वर्ष : 98-99

(क्षेत्र हेक्टर)

अ. क्र.	तालुका	हरभरा	तूर	मूग	उडीद	कुळीय	मटकी	वाल
(1)	(2)	(17)	(18)	(19)	(20)	(21)	(22)	(23)
1	करमाळा	7379	2097	143	0	1809	1108	0
2	माढा	8154	1457	710	5	1580	2125	0
3	बाशी	7334	10512	707	467	0	592	0
4	उ सोलापूर	1967	1280	178	48	188	394	0
5	मोहोळ	2434	1075	95	17	1239	2335	0
6	पंढरपूर	4097	965	90	0	306	689	0
7	माळशिरस	5850	1509	35	0	39	555	0
8	सांगोला	1890	670	51	130	1045	1390	0
9	मंगळवेढा	1260	72	18	0	261	1235	0
10	द.सोलापूर	4676	1052	563	172	486	831	0
11	अक्कलकोट	6259	6011	1210	2361	247	546	0
जिल्हा एकूण		51300	26700	3800	3200	7200	11800	0

तक्ता क्रमांक - 6.2  
निरनिराळ्या पिकाखालील क्षेत्र

जिल्हा - सोलापूर

संदर्भ वर्ष : 98-99  
(क्षेत्र हेक्टर)

अ. क्र.	तालुका	वाटाणा	इतर कडधान्ये	एकूण कडधान्ये	एकूण अन्नधान्ये	ऊस	मिरची	इतर मसाल्याचे पदार्थ
(1)	(2)	(24)	(25)	(26)	(27)	(28)	(29)	(30)
1	करमाळा	0	0	12536	67913	5883	164	609
2	माढा	0	5	14036	90059	3610	270	84
3	बाशी	0	435	20047	85354	1910	131	588
4	उ सोलापूर	0	0	4055	28667	1080	102	11
5	मोहोळ	0	0	7195	76311	5766	327	47
6	पंढरपूर	0	196	6343	51189	21245	436	51
7	माळशिरस	0	260	8248	69142	20790	146	1
8	सांगोला	0	85	5261	78465	940	114	25
9	मंगळवेढा	0	19	2865	65802	732	110	30
10	द. सोलापूर	0	0	7780	68058	6272	296	26
11	अक्कलकोट	0	0	16634	68440	5172	404	28
जिल्हा एकूण		0	1000	105000	749400	73400	2500	1500



तक्ता क्रमांक - 6.2  
निरनिराळ्या पिकाखालील क्षेत्र

जिल्हा - सोलापूर

संदर्भ वर्ष : 98-99  
(क्षेत्र हेक्टर)

अ. क्र.	तालुका	एकूण मसाल्याचे पदार्थ	आंबा	काजू	इतर फळे	भाजीपाला	कांदे	टोमॅटो
(1)	(2)	(31)	(32)	(33)	(34)	(35)	(36)	(37)
1	करमाळा	773	20	0	283	525	696	0
2	माढा	354	135	0	735	290	1780	96
3	बाशी	719	180	0	724	456	807	133
4	उ सोलापूर	113	29	0	505	158	399	86
5	मोहोळ	374	46	0	1911	371	1394	222
6	पंढरपूर	487	53	0	2320	683	648	136
7	माळशिरस	147	292	0	972	840	551	0
8	सांगोला	139	35	0	3404	180	120	35
9	मंगळवेढा	140	16	0	724	108	165	40
10	द. सोलापूर	322	36	0	702	333	645	184
11	अक्कलकोट	432	58	0	520	156	595	68
	जिल्हा एकूण	4000	900	0	12800	4100	7800	1000

तक्ता क्रमांक - 6.2  
निरनिराळ्या पिकाखालील क्षेत्र

जिल्हा - सोलापूर

संदर्भ वर्ष : 98-99  
(क्षेत्र हेक्टर)

अ. क्र.	तालुका	एकूण भाजी-पाला	संकीर्ण खाद्य पिके	एकूण खाद्य पिके	कापूस	अंबाडी	इतर तंतू पिके
(1)	(2)	(38)	(39)	(40)	(41)	(42)	(43)
1	करमाळा	1221	303	76093	0	0	0
2	माढा	2166	878	97067	1052	25	0
3	बाशी	1396	1096	90475	86	297	0
4	उ सोलापूर	643	534	31037	142	53	0
5	मोहोळ	1987	1957	86395	766	27	0
6	पंढरपूर	1467	2373	76761	1025	0	0
7	माळशिरस	1391	1264	92734	278	0	0
8	सांगोला	335	3539	83418	1209	0	0
9	मंगळवेढा	313	740	67727	180	0	0
10	द. सोलापूर	1162	738	76552	272	188	0
11	अक्कलकोट	819	578	75441	372	100	0
	जिल्हा एकूण	12900	14000	853700	5382	690	0

तक्ता क्रमांक - 6.2  
निरनिराळ्या पिकाखालील क्षेत्र

जिल्हा - सोलापूर

संदर्भ वर्ष : 98-99

(क्षेत्र हेक्टर)

अ. क्र.	तालुका	एकूण तंतू पिके	भुईमूग	तीळ	नारळ	सूर्यफूल	जवस
(1)	(2)	(44)	(45)	(46)	(47)	(48)	(49)
1	करमाळा	0	5399	13	25	3117	40
2	साढा	1077	8585	45	0	10027	55
3	बार्शी	383	1330	55	0	1465	66
4	उ सोलापूर	195	549	27	0	4440	34
5	मोहोळ	793	619	17	0	4244	12
6	पंढरपूर	1025	1907	0	33	735	2
7	माळशिरस	278	781	15	31	411	0
8	सांगोला	1209	365	162	110	1570	370
9	मंगळवेढा	180	50	65	0	145	12
10	द. सोलापूर	460	1687	125	0	6112	169
11	अक्कलकोट	472	3285	226	1	12150	140
	जिल्हा एकूण	6072	24557	750	200	44416	900

तक्ता क्रमांक - 6.2  
निरनिराळ्या पिकाखालील क्षेत्र,

जिल्हा - सोलापूर

संदर्भ वर्ष : 98-99

(क्षेत्र हेक्टर)

अ. क्र.	तालुका	कारळे	इतर गळीत धान्ये	एकूण गळीत धान्ये	इतर औषधी व मादक पदार्थ	आयुर्वेदिक व मादक पदार्थाची पिके	एकूण औषधी व मादक पदार्थ
(1)	(2)	(50)	(51)	(52)	(53)	(54)	(55)
1	करमाळा	10904	0	19498	15	0	15
2	माढा	832	0	19544	13	0	13
3	बाशा	716	0	3632	0	0	0
4	उ सोलापूर	63	0	5113	4	0	4
5	मोहोळ	197	0	5089	6	0	6
6	पंढरपूर	33	0	2710	5	0	5
7	माळशिरस	50	0	1288	32	0	32
8	सांगोला	730	0	3307	0	0	0
9	मंगळवेढा	85	0	357	0	0	0
10	द. सोलापूर	345	0	8438	10	0	10
11	अक्कलकोट	362	0	16164	15	0	15
	जिल्हा एकूण	14317	0	85140	100	0	100

तक्ता क्रमांक - 6.2  
निरनिराळ्या पिकाखालील क्षेत्र

जिल्हा - सोलापूर

संदर्भ वर्ष : 98-99

(क्षेत्र हेक्टर)

अ. क्र.	तालुका	एकूण चारा पिके	संकीर्ण अखाद्य पिके	एकूण अखाद्य पिके	लागवडी खालील एकूण क्षेत्र	दुसोटा क्षेत्र	लागवडी खालील निव्वळ क्षेत्र
(1)	(2)	(56)	(57)	(58)	(59)	(60)	(61)
1	करमाळा	1193	0	20706	96799	3325	93474
2	नाढा	1163	0	21797	118864	2728	116136
3	बाशी	560	79	4654	95129	2909	92220
4	उ सोलापूर	411	94	5817	36854	2018	34836
5	मोहोळ	775	59	6722	93117	2366	90751
6	पंढरपूर	2113	100	5953	82714	3228	79486
7	माळशिरस	1005	133	2736	95470	4661	90809
8	सांगीला	1939	70	6525	89943	7340	82603
9	मगळवेढा	179	90	806	68533	4217	64316
10	द. सोलापूर	398	134	9440	85992	2071	83921
11	अक्कलकोट	252	241	17144	92585	2737	89848
	जिल्हा एकूण	9988	1000	102300	956000	37600	918400

आधार- कृषी आयुक्तालय, पुणे

तक्ता क्रमांक - 6.3

मुख्य पिकांचे दर हेक्टरी अंदाजित उत्पादन

जिल्हा - सोलापूर				संदर्भ वर्ष : 2004-05			
1] प्रति हेक्टरी उत्पादन - किलो मध्ये				2] एकूण उत्पादन -- "00" मे. टन मध्ये			
अ. क्र.	पिकाचे नाव	प्रति हेक्टरी उत्पादन	एकूण उत्पादन	अ. क्र.	पिकाचे नाव	प्रति हेक्टर उत्पादन	एकूण उत्पादन
(1)	(2)	(3)	(4)	(1)	(2)	(3)	(4)
1	तांदूळ	250	1	17	जवस	184	1
2	गहू	1121	562	18	भुईमूग	909	90
3	ज्वारी	441	3029	19	मोहरी	0	0
4	बाजरी	573	150	20	तीळ	250	1
5	बाली	0	0	21	एरंडी	177	1
6	मका	1388	384	22	ऊस	72	26328
7	नाचणी	0	0	23	नारळ	0	0
8	इतर धान्ये	239	16	24	कापूस	328	19
9	एकूण धान्ये	519	4142	25	ताग	123	0.1
10	हरभरा	490	188	26	मेस्टा[अंबाडी]	170	5
11	तूर	344	55	27	तंबाखू	1241	1
12	उडीद	88	44	28	औषधी पदार्थ	0	0
13	मूग	730	27	29	सुंठ [आले]	986	9
14	मसूर	0	0	30	मिरची [लाल]	449	1200
15	इतर कडधान्ये	224	34	31	हळद	1349	495
16	एकूण कडधान्ये	445	348	32	बटाटे	4865	433

टीप - 1) उसाचे उत्पादन ड्रेसड केनच्या स्वरूपात आहे.

2) बाब 26 मेस्टा: 1 गासडी = 180 कि.ग्रॅ.

3) कापसाचे उत्पादन "00" गाठीच्या स्वरूपात आहे. 1 गासडी = 170 कि.ग्रॅ.

4) उत्पादन अत्यल्प असल्यासे निरंक द्यावे.

आधार - कृषि आयुक्तालय, पुणे

तक्ता क्रमांक - 6.4

निवडक केंद्रातील पर्जन्य दिवसांची संख्या व एकूण पर्जन्य

जिल्हा - सोलापूर

संदर्भ वर्ष : 2004

(पर्जन्य - मि.मी.)

अ. क्र.	तालुका/ केंद्र	सरासरी		वर्ष 2004 मधील		सरासरीच्या तुलनेत वर्षातील पर्जन्याची टक्केवारी
		पर्जन्य दिवस (संख्या)	पर्जन्य	पर्जन्य दिवसांची संख्या	पर्जन्य	
(1)	(2)	(3)	(4)	(5)	(6)	(8)
1	करमाळा	153	503.00	54	571.30	113.58
2	माढा	153	519.00	65	631.00	121.58
3	बाशी	153	594.80	49	757.50	127.35
4	ड सोलापूर	153	617.30	69	697.60	113.01
5	मोहोळ	153	573.90	47	538.20	93.78
6	पंढरपूर	153	523.00	43	519.70	99.37
7	माळशिरस	153	422.00	40	324.30	76.85
8	सांगोला	153	462.40	38	369.60	79.93
9	मंगळवेढा	153	519.80	39	656.40	126.28
10	द. सोलापूर	153	617.30	69	697.60	113.01
11	अक्कलकोट	153	643.60	48	588.60	91.45

आधार : कृषि विकास अधिकारी, जिल्हा परिषद, सोलापूर

तक्ता क्रमांक - 6.5

विविध साधनांखालील ओलिताचे क्षेत्र

जिल्हा - सोलापूर

संदर्भ वर्ष : (1998-99)

(क्षेत्र - हेक्टर)

अ. क्र.	तालुका	ओलिताखालील क्षेत्र		ओलिता खालील निव्वळ क्षेत्र(3+4)	ओलिता खालील स्थूल क्षेत्र	एकूण लागवडी खालील स्थूल क्षेत्र	ओलिता खालील स्थूल क्षेत्राची लागवडीखालील स्थूल क्षेत्राशी टक्केवारी
		पृष्ठभागीय	विहिरी				
(1)	(2)	(3)	(4)	(5)	(6)	(7)	(8)
1	करमाळा	11315	31521	42836	47894	96799	49.48
2	माढा	9656	7639	17295	18120	118864	15.24
3	बार्शी	6828	28531	35359	36318	95129	38.18
4	उ सोलापूर	100	4275	4375	4483	36854	12.16
5	मोहोळ	4593	10881	15474	15840	93117	17.01
6	पंढरपूर	6415	39655	46070	50298	82714	60.81
7	माळशिरस	1302	6772	8074	10291	68533	15.02
8	सांगोला	8285	4441	12726	20066	89943	22.31
9	मंगळवेढा	5035	41867	46902	59563	95470	62.39
10	द.सोलापूर	6571	5087	11658	12529	85992	14.57
11	अक्कलकोट	1800	7797	9597	12334	92585	13.32
एकूण		61900	188466	250366	287736	956000	30.10

आधार - कृषी आयुक्तालय, पुणे.



तक्ता क्रमांक - 6.6

निरनिराळ्या पिकाखालील ओलिताचे क्षेत्र

जिल्हा - सोलापूर

संदर्भ वर्ष : 1998-99

(क्षेत्र - हेक्टर)

अ. क्र.	तालुका	तांदूळ	गहू	खरीप ज्वारी	रब्बी ज्वारी	एकूण ज्वारी	बाजरी
(1)	(2)	(4)	(5)	(6)	(7)	(8)	(9)
1	करमाळा	0	7250	0	11580	11580	839
2	माढा	22	1410	20	3877	3897	15
3	बाशी	218	2079	100	7698	7798	237
4	उ सोलापूर	42	320	0	728	728	0
5	मोहोळ	3	4402	0	3317	3317	0
6	पंढरपूर	41	4044	0	11729	11729	801
7	माळशिरस	200	8819	80	14032	14112	2905
8	सांगोला	0	2594	500	7885	8385	183
9	मंगळवेढा	64	644	0	1202	1202	1170
10	द. सोलापूर	119	3510	0	1846	1846	0
11	अक्कलकोट	391	2328	0	2806	2806	250
जिल्हा एकूण		1100	37400	700	66700	67400	6400

तक्ता क्रमांक - 6.6

निरनिराळ्या पिकाखालील ओलिताचे क्षेत्र

जिल्हा - सोलापूर

संदर्भ वर्ष : 1998-99

(क्षेत्र - हेक्टर)

अ. क्र.	तालुका	मका	नाघणी	इतर तृण धान्ये	एकूण तृण धान्ये	हरभरा	तूर
(1)	(2)	(10)	(11)	(12)	(13)	(14)	(15)
1	करमाळा	2006	0	0	21675	1858	510
2	माढा	396	0	0	5740	1197	71
3	बाशी	849	0	0	11181	5227	428
4	उ सोलापूर	63	0	0	1153	23	0
5	मोहोळ	680	0	0	8402	36	0
6	पंढरपूर	3904	0	0	20519	440	393
7	माळशिरस	1727	0	0	27763	1465	428
8	सांगोला	700	0	0	11852	721	427
9	मंगळवेढा	569	0	0	3649	574	143
10	द. सोलापूर	217	0	0	5692	59	0
11	अक्कलकोट	225	0	0	6000	800	0
जिल्हा एकूण		11336	0	0	123636	12400	2400

तक्ता क्रमांक - 6.6

निरनिराळ्या पिकाखालील ओलिताचे क्षेत्र

जिल्हा - सोलापूर

संदर्भ वर्ष : 1998-99

(क्षेत्र - हेक्टर)

अ. क्र.	तालुका	वाटाणा	इतर कडधान्ये	एकूण कडधान्ये	एकूण अन्नधान्ये	ऊस	एकूण मसाल्याचे पदार्थ
(1)	(2)	(16)	(17)	(18)	(19)	(20)	(21)
1	करमाळा	0	0	2368	24043	12030	991
2	माढा	0	0	1268	7008	3885	323
3	बाशी	0	0	5655	16836	5999	645
4	उ सोलापूर	0	0	23	1176	1842	64
5	मोहोळ	0	0	36	8438	3643	120
6	पंढरपूर	0	0	833	21352	16261	474
7	माळशिरस	0	100	1993	29756	17788	249
8	सांगोला	0	0	1148	13010	2130	455
9	मंगळवेढा	0	0	717	4366	3633	170
10	द. सोलापूर	0	0	59	5751	4392	288
11	अक्कलकोट	0	0	800	6800	1797	321
जिल्हा एकूण		0	100	14900	138536	73400	4100

तक्ता क्रमांक - 6.6

निरनिराळ्या पिकाखालील ओलिताचे क्षेत्र

जिल्हा - सोलापूर

संदर्भ वर्ष : 1998-99

(क्षेत्र - हेक्टर)

अ. क्र.	तालुका	एकूण फळे	एकूण भाजीपाला	संकीर्ण खाद्यपिके	एकूण खाद्यपिके	कापूस	इतर तंतू पिके
(1)	(2)	(22)	(23)	(24)	(25)	(26)	(27)
1	करमाळा	507	2872	0	40443	0	0
2	माढा	891	511	0	12618	600	13
3	बाशी	2937	1080	0	27497	376	205
4	ड सोलापूर	447	173	0	3702	9	3
5	मोहोळ	483	194	0	12878	322	9
6	पंढरपूर	4527	1995	0	44609	1010	47
7	माळशिरस	1880	4092	0	53765	246	34
8	सांगोला	2740	654	0	18989	809	10
9	मंगळवेढा	608	201	0	8978	142	0
10	द.सोलापूर	373	633	0	11437	71	42
11	अक्कलकोट	407	295	0	9620	215	37
जिल्हा एकूण		15800	12700	0	244536	3800	400

तक्ता क्रमांक - 6.6

निरनिराळ्या पिकाखालील ओलिताचे क्षेत्र

जिल्हा - सोलापूर

संदर्भ वर्ष : 1998-99

(क्षेत्र - हेक्टर)

अ. क्र.	तालुका	एकूण तंतू पिके	भुईमूग	जवस/ सूर्यफूल	करडई	इतर गळिताची पिके	एकूण गळिताची पिके
(1)	(2)	(28)	(29)	(30)	(31)	(32)	(33)
1	करमाळा	0	4250	2705	0	10	6965
2	माढा	613	3726	1055	0	0	4781
3	बाशी	581	3649	4335	0	0	7984
4	उ सोलापूर	12	414	98	0	0	512
5	मोहोळ	331	2106	267	0	0	2373
6	पंढरपूर	1057	2266	1036	0	0	3302
7	माळशिरस	280	3271	351	0	563	4185
8	सांगोला	819	242		0	16	258
9	मंगळवेढा	142	453	496	0	3	952
10	द. सोलापूर	113	559	202	0	7	768
11	अक्कलकोट	252	364	1955	0	1	2320
	जिल्हा एकूण	4200	21300	12500	0	600	34400

तक्ता क्रमांक - 6.6

निरनिराळ्या पिकाखालील ओलिताचे क्षेत्र

जिल्हा - सोलापूर

संदर्भ वर्ष : 1998-99

(क्षेत्र - हेक्टर)

अ. क्र.	तालुका	तंबाखू	इतर औषधी व मादक पदार्थ	एकूण औषधी व मादक पदार्थ	चा-याची पिके	संकीर्ण अखाद्य पिके	एकूण अखाद्य पिके	ओलिता-खालील एकूण क्षेत्र
(1)	(2)	(34)	(35)	(36)	(37)	(38)	(39)	(40)
1	करमाळा	0	12	12	474	0	7451	47894
2	माढा	0	9	9	99	0	5502	18120
3	बार्शी	0	7	7	1249	0	9821	37318
4	उ सोलापूर	0	9	9	248	0	781	4483
5	मोहोळ	0	11	11	247	0	2962	15840
6	पंढरपूर	0	15	15	1315	0	5689	50298
7	माळशिरस	0	8	8	1325	0	5798	59563
8	सांगोला	0	0	0		0	1077	20066
9	मंगळवेढा	0	0	0	219	0	1313	10291
10	द. सोलापूर	0	14	14	197	0	1092	12529
11	अक्कलकोट	0	15	15	127	0	2714	12334
जिल्हा एकूण		0	100	100	5500	0	44200	288736

आधार- 1) कृषि आयुक्तालय, पुणे

तक्ता क्रमांक - 6.7

सिंचन विहिरी

जिल्हा - सोलापूर

संदर्भ वर्ष : 1999-00

अ. क्र.	तालुका	सिंचन विहिरीची एकूण संख्या	वापरात असलेल्या विहिरींवर बसविलेले		वापरात नसलेल्या सिंचन विहिरींची
			डिझेल पंप (संख्या)	विद्युत पंप (संख्या)	
(1)	(2)	(3)	(4)	(5)	(6)
1	करमाळा	3895	550	3220	860
2	माढा	6562	530	2640	265
3	बाशी	4994	750	4025	776
4	उ सोलापूर	1722	297	2885	297
5	मोहोळ	3817	567	2003	224
6	पंढरपूर	11217	135	12350	1280
7	माळशिरस	3220	1835	41040	104
8	सांगोला	8506	170	2053	545
9	मंगळवेढा	6390	980	4390	409
10	द. सोलापूर	5871	960	3413	1827
11	अक्कलकोट	9170	430	2550	254
जिल्हा एकूण		65364	7204	80569	6841

आधार - कृषि आयुक्तालय

तक्ता क्रमांक - 6.8

कूपनलिका, हातपंप व विद्युत् पंप

जिल्हा - सोलापूर		संदर्भ वर्ष : 2004-05				
अ. क्र.	तालुका	2004-05 वर्षातील			मार्च 2006 अखेर	
		यशस्वी कूपनलिकांची संख्या	बसविलेल्या हातपंपांची संख्या	बसविलेल्या विद्युत्पंपांची संख्या	चालू असलेल्या हातपंपांची संख्या	चालू असलेल्या विद्युत्पंपांची संख्या
(1)	(2)	(3)	(4)	(5)	(6)	(7)
1	करमाळा	3	3	0	1107	31
2	माढा	47	47	1	1062	37
3	बाशी	16	16	6	766	86
4	उ सोलापूर	1	1	4	347	12
5	मोहोळ	10	10	0	1146	60
6	पंढरपूर	14	14	3	1440	34
7	माळशिरस	22	22	0	1338	42
8	सांगोला	9	9	1	1604	38
9	मंगळवेढा	19	19	0	1117	27
10	द. सोलापूर	14	14	1	881	35
11	अक्कलकोट	1	1	5	679	69
जिल्हा एकूण		156	156	21	11487	471

टिप -

आधार - उप-अभियंता(यां), भूजल सर्वेक्षण व विकास यंत्रणा, सोलापूर



अ. क्र.	बाब/ तालुका	करमाळा	माढा	बाशी	उ सोलापूर	मोहोळ	पंढरपूर	
(1)	(2)	(3)	(4)	(5)	(6)	(7)	(8)	
1	संदर्भ वर्षात पूर्ण झालेल्या कामांची संख्या	जिल्हा परिषद	0	0	2	0	0	1
		राज्य						
		सहकारी	0	0	0	0	0	0
		एकूण	0	0	2	0	0	1
2	मार्च 2003 अखेर पूर्ण कामांची संख्या	जिल्हा परिषद	47	58	96	48	64	35
		राज्य	10	3	12	1	1	0
		सहकारी	0	0	0	0	0	0
		एकूण	57	61	108	49	65	35
3	मार्च 2003 अखेर वापरात असलेल्या कामांची संख्या	जिल्हा परिषद	47	58	98	48	64	36
		राज्य	10	3	12	1	1	0
		सहकारी	0	0	0	0	0	0
		एकूण	57	61	110	49	65	36
4	वापरात असलेल्या कामांचे लाभक्षेत्र (हेक्टर)	जिल्हा परिषद	1796	1692	2214	1504	1276	1453
		राज्य	3929	1156	4050	447	338	0
		सहकारी	0	0	0	0	0	0
		एकूण	5725	2848	6264	1951	1614	1453
5	वापरात असलेल्या कामांखालील निचवळ ओलित क्षेत्र (हेक्टर)	जिल्हा परिषद	1796	1692	2214	1504	1276	1453
		राज्य	3929	1156	4050	447	338	0
		सहकारी	0	0	0	0	0	0
		एकूण	5725	2848	6264	1951	1614	1453

अ. क्र.	बाब/ तालुका	माळशिरस	सांगोला	मंगळवेढा	द.सोलापूर	अक्कलकोट	एकूण जिल्हा	
(1)	(2)	(9)	(10)	(11)	(12)	(13)	(18)	
1	संदर्भ वर्षात पूर्ण झालेल्या कामांची संख्या	जिल्हा परिषद	3	0	0	0	4	10
		राज्य						0
		सहकारी	0	0	0	0	0	0
		एकूण	3	0	0	0	4	10
2	मार्च 2003 अखेर पूर्ण कामांची संख्या	जिल्हा परिषद	65	62	53	55	64	647
		राज्य	0	6	7	3	8	51
		सहकारी	0	0	0	0	0	0
		एकूण	65	68	60	58	72	698
3	मार्च 2003 अखेर वापरात असलेल्या कामांची संख्या	जिल्हा परिषद	68	62	53	55	68	657
		राज्य	0	6	7	3	8	51
		सहकारी	0	0	0	0	0	0
		एकूण	68	68	60	58	76	708
4	वापरात असलेल्या कामांचे लाभक्षेत्र (हेक्टर)	जिल्हा परिषद	3036	2321	1954	2515	1749	21510
		राज्य	0	1884	1727	1181	2849	17561
		सहकारी	0	0	0	0	0	0
		एकूण	3036	4205	3681	3696	4598	39071
5	वापरात असलेल्या कामांखालील निव्वळ ओलित क्षेत्र (हेक्टर)	जिल्हा परिषद	3036	2329	1954	2515	1749	21518
		राज्य	0	1884	1727	1181	2849	17561
		सहकारी	0	0	0	0	0	0
		एकूण	3036	4213	3681	3696	4598	39079
		टिप:- वरील माहितीमध्ये विहीरीखालील सिंचनक्षेत्राचा समावेश नाही.						
		आधार:- ल.पा.(राज्यस्तर), ल.पा.(जि.प.) सोलापूर.						

तक्ता क्रमांक - 6.10  
मोठे व मध्यम पाटबंधारे प्रकल्प

जिल्हा - सोलापूर

संदर्भ वर्ष : 2004-05

अ. क्र.	बाब	मोठे प्रकल्प		मध्यम प्रकल्प
		(3)	(4)	(5)
1	प्रकल्प ज्या तालुक्यात आहे त्या तालुक्याचे नाव	उजनी, माढा	वीरधरण, पुरंदर	हिंगणी
2	अ) काम पूर्ण झाल्याचे वर्ष	1980	1965	1977
	ब) अपूर्ण असल्यास काम पूर्ण होण्याचे अपेक्षित वर्ष	2009	-	-
	क) प्रकल्पाचा अंदाजे खर्च रु. लाखात	14.05	541.00	1135.85
	धरण			
3	धरणाची उंची (मी)			
	अ) मंजूर झालेली	43.28	34.55	21.87
	ब) पूर्ण झालेली	43.28	34.55	21.87
4	कालवा	उजवा/डावा	उजवा/डावा	उजवा/डावा
	अ) मंजूर झालेली लांबी (किमी)	548	92.20	23
	ब) पूर्ण झालेली लांबी (किमी)	445	92.20	23
5	कमाल क्षमता (द.ल.घ.मी.)	5320	278.53	45.51
6	31.03.2005 रोजी प्रत्यक्ष साठा (द.ल.घ.मी.)	63.81	113.63	11.18
7	एकूण लाभक्षेत्र (हेक्टर)	259539	192786	7234
8	लाभक्षेत्राखालील लागवडी लायक क्षेत्र (हेक्टर)	214892	154071	6188
9	प्रकल्प पूर्ण झाल्यावर ऑलिताखाली येणारे क्षेत्र (हेक्टर)	259539	43241	5629
10	2003-04 मधील ऑलिताखाली असलेले क्षेत्र (हेक्टर)	वारमाही	77.67	3013.18

आधार : अधीक्षक अभियंता,

पाटबंधारे मंडळ

तक्ता क्रमांक - 6.10  
मोठे व मध्यम पाटबंधारे प्रकल्प

जिल्हा - सोलापूर

संदर्भ वर्ष : 2004-05

अ. क्र.	बाब	मध्यम प्रकल्प		
		पिंपळगाव	बोरी	एकरुख
(1)	(2)	(6)	(7)	(8)
1	प्रकल्प ज्या तालुक्यात आहे त्या तालुक्याचे नाव	बार्शी	अक्कलकोट	उ. सोलपूर
2	अ) काम पूर्ण झाल्याचे वर्ष	काम प्रगती पथावर	काम प्रगती पथावर	1871
	ब) अपूर्ण असल्यास काम पूर्ण होण्याचे अपेक्षित वर्ष	2006	जून 2006	-
	क) प्रकल्पाचा अंदाजे खर्च रु. लाखात	6330.00	7308.00	14.21
	धरण			
3	धरणाची उंची (मी.)			
	अ) मंजूर झालेली	18.70	15.20	21.45
	ब) पूर्ण झालेली	7.18	15.20	21.45
4	कालवा	उजवा/डावा	उजवा/डावा	उजवा/डावा
	अ) मंजूर झालेली लांबी (किमी)	30	नाही	19.80
	ब) पूर्ण झालेली लांबी (किमी)	0	नाही	19.80
5	कमाल क्षमता (द.ल.घ.मी.)	12.66	23.29	61.16
6	31.03.2005 रोजी प्रत्यक्ष साठा (द.ल.घ.मी.)	0	नाही	15.24
7	एकूण लाभक्षेत्र (हेक्टर)	3323	13860	6944
8	लाभक्षेत्राखालील लागवडी लायक क्षेत्र (हेक्टर)	0	19500	6858
9	प्रकल्प पूर्ण झाल्यावर ओलिताखाली येणारे क्षेत्र (हेक्टर)	2400	13860	2610
10	2004-05 मधील ओलिताखाली असलेले क्षेत्र (हेक्टर)	बारमाही	-	24
आधार : अधीक्षक अभियंता,				

तक्ता क्रमांक - 6.10  
मोठे व मध्यम पाटबंधारे प्रकल्प

जिल्हा - सोलापूर

संदर्भ वर्ष : 2004-05

अ. क्र.	बाब	मध्यम प्रकल्प		
		जवळगांव	बुध्दीहाळ	मांगी
(1)	(2)	(9)	(10)	(11)
1	प्रकल्प ज्या तालुक्यात आहे त्या तालुक्याचे नाव	बाशी	सांगोला	करमाळा
2	अ) काम पूर्ण झाल्याचे वर्ष	1993	1966	1966
	ब) अपूर्ण असल्यास काम पूर्ण होण्याचे अपेक्षित वर्ष	-	-	-
	क) प्रकल्पाचा अंदाजे खर्च रु. लाखात	2703.00	90.50	66.19
	धरण			
3	धरणांची उंची (मी)			
	अ) मंजूर झालेली	21.71	18.52	22.95
	ब) पूर्ण झालेली	21.71	18.52	22.95
4	कालवा	उजवा/डावा	उजवा/डावा	उजवा/डावा
	अ) मंजूर झालेली लांबी (किमी)	31.00	26.40	38.40
	ब) पूर्ण झालेली लांबी (किमी)	31.00	26.40	38.40
5	कमाल क्षमता (द.ल.घ.मी.)	34.75	19.03	30.71
6	31.03.2005 रोजी प्रत्यक्ष साठा (द.ल.घ.मी.)	2.03	0.39	0.5
7	एकूण लाभक्षेत्र (हेक्टर)	6192	5578	4646
8	लाभक्षेत्राखालील लागवडी लायक क्षेत्र (हेक्टर)	5572	5448	4048
9	प्रकल्प पूर्ण झाल्यावर ओलिताखाली येणारे क्षेत्र (हेक्टर)	4451	4251	3116
10	2004-05 मधील ओलिताखाली असलेले क्षेत्र (हेक्टर)	बारमाही	19	0
आधार : अधीक्षक अभियंता,				

तक्ता क्रमांक - 6.11

वहिली धारणेचा प्रकार आणि क्षेत्रफळ गटानुसार वर्गीकरण

जिल्हा - सालापूर

संदर्भ वर्ष - 1997

अ. क्र.	वाव	क्षेत्रफळ गट हेक्टर (आकार वर्ग)								
		0.0 ते 0.5	0.5 ते 1.0	1.0 ते 2.0	2.0 ते 5.0	5.0 ते 10.0	10.0 ते 20.0	20.0 व अधिक	एकूण	
2	(2)	(3)	(4)	(5)	(6)	(7)	(8)	(9)	(10)	
1	वैयक्तिक धारण	संख्या	29296	45463	98491	124878	43062	11908	1260	354358
		क्षेत्रफळ	8425.0	34532.0	145212.0	386504.0	292797.0	155077.0	40890.0	1063437.0
2	संयुक्त धारण	संख्या	3954	3835	7484	12177	6513	2723	553	37239
		क्षेत्रफळ	932.0	2930.0	11052.0	38728.0	45726.0	36190.0	15550.0	151108.0
3	संस्था धारण	संख्या	0	0	0	0	0	0	0	0
		क्षेत्रफळ	0.0	0.0	0.0	0.0	0.0	0.0	0.0	0.0
4	एकूण धारण	संख्या	33250	49298	105975	137055	49569	14631	1813	391591
		क्षेत्रफळ	9357.0	37462.0	156264.0	425232.0	338523.0	191267.0	56440.0	1214545.0
5	पूर्णपणे ओलिताखालील	संख्या	13528	16622	22825	17853	3161	376	11	74376
		क्षेत्रफळ	3815.0	11002.0	27695.0	42391.0	12597.0	1994.0	35.0	99529.0
6	पूर्णपणे जिराईत धारण	संख्या	17056	27107	62607	79024	26690	7836	985	221305
		क्षेत्रफळ	4374.0	19526.0	83831.0	211160.0	147200.0	74816.0	14387.0	555294.0
7	अंशतः ओलिताखालील धारण क्षेत्र	संख्या	838	5007	19730	39179	19534	6352	808	91448
		क्षेत्रफळ	301.0	3616.0	27502.0	110749.0	110150.0	62175.0	12885.0	327378.0
		ओलिताखालील	160.0	1819.0	12613.0	41946.0	31576.0	13932.0	2876.0	104922.0
8	एकूण पिकाखालील क्षेत्र	ओलिताखालील	4116.0	12821.0	40308.0	84337.0	44173.0	15926.0	2911.0	204592.0
		जिराईत	4374.0	19526.0	83831.0	211160.0	147200.0	74816.0	14387.0	555294.0
		एकूण	8490.0	32347.0	124139.0	295497.0	191373.0	90742.0	17298.0	759886.0

आधार - कृषि गणना - 1997

जिल्हा - सोलापूर									
सदस्य वर्ष : 1997									
(प्रमाण - संख्या)									
क्र.	नागराची संख्या	बैल	उसोच चरका	अग्नितासाठी	ट्रॅक्टर				
	लाकडी	लोखंडी	हाडसाची	कक्तीवर	बैल	तेलावर	विद्युत		
	संख्या	संख्या	संख्या	चालणारे	मदतीत	चालणारे	पंप		
(1)	(2)	(3)	(4)	(5)	(6)	(7)	(8)	(9)	(10)
1	करमोळा	822	2951	2645	27	29	1241	3714	190
2	माढा	1169	2763	2546	149	0	600	7598	314
3	बाशी	2	7110	5922	44	42	435	6672	316
4	ड सोलापूर	1250	1775	1791	75	35	512	2018	167
5	मोहोळ	2231	1393	1392	36	0	202	2378	47
6	पंढरपूर	1611	2435	2435	61	389	1122	4896	636
7	मोळेशिरस	1649	4842	4842	380	110	1244	9640	1217
8	सांगीला	912	3832	3832	5	6	814	6120	353
9	मंगळवेढा	869	1709	1709	26	3	280	1962	114
10	ड सोलापूर	2300	3027	3027	50	70	465	2599	210
11	अक्कलकोट	2222	5344	5344	143	101	549	4769	183
जिल्हा एकुण		15037	37180	35485	996	785	7464	52366	3747

आधार - कृषी गणना 1997

तक्ता क्रमांक - 6.13

पशुधन

जिल्हा - सोलापूर

संदर्भ वर्ष : 1997

अ. क्र.	तालुका	विदेशी /संकरित गाई व बैल				
		अडीच वर्षावरील बैल				
		केवळ पैदाशी- करिता ठेवलेले बळू	पैदाशी व कामा करिता उपयोगात आणलेले	केवळ कामा- करिता उपयोगात आणलेले	पैदाशीसाठी अथवा कामासाठी उपयोगात न आणलेले	एकूण 3 ते 6
(1)	(2)	(3)	(4)	(5)	(6)	(7)
1	करमाळा	7	204	841	50	1102
2	माढा	118	810	1621	106	2655
3	बांशी	62	90	411	48	611
4	उ सोलापूर	27	23	183	6	239
5	मोहोळ	90	231	592	49	962
6	पंढरपूर	119	369	1735	170	2393
7	माळशिरस	218	342	2047	111	2718
8	सांगोला	41	131	521	77	770
9	मंगळवेढा	22	102	332	21	477
10	द.सोलापूर	69	418	549	39	1075
11	अक्कलकोट	39	80	229	45	393
	जिल्हा एकूण	812	2800	9061	722	13395



तक्ता क्रमांक - 6.13

पशुधन

जिल्हा - सोलापूर

संदर्भ वर्ष : 1997

अ. क्र.	तालुका	विदेशी/संकरित गाई व बैल					
		अडीच वर्षावरील गाई				विदेशी संकरित अडीच वर्षा पर्यंतची वासरें	एकूण विदेशी संकरित गाई व बैल
		दुभत्या	एकदाही न व्यायलेल्या व आटलेल्या	इतर	एकूण (8+9+10)		
(1)	(2)	(8)	(9)	(10)	(11)	(12)	(13)
1	करमाळा	5005	2503	62	7570	5965	14637
2	माढा	9649	3938	226	13813	12972	29440
3	बाशी	3044	1864	26	4934	3922	9467
4	उ सोलापूर	935	401	17	1353	1043	2635
5	मोहोळ	4649	2288	174	7111	5985	14058
6	पंढरपूर	5985	4631	323	10939	9823	23155
7	माळशिरस	19297	11252	98	30647	25635	59000
8	सांगोला	5455	2868	35	8358	6266	15394
9	मंगळवेढा	1739	877	7	2623	2691	5791
10	द.सोलापूर	1711	659	21	2391	2422	5888
11	अक्कलकोट	696	426	4	1126	851	2370
जिल्हा एकूण		58165	31707	993	90865	77575	181835

तक्ता क्रमांक - 6.13

पशुधन

जिल्हा - सोलापूर

संदर्भ वर्ष : 1997

अ. क्र.	तालुका	देशी गाई व बैल						
		तीन वर्षावरील बैल					तीन वर्षावरील गाई	
		केवळ पैदाशी करिता ठेवलेले वळू	पैदाशी व कामा करिता उपयोगात आणलेले	केवळ कामा करिता उपयोगात आणलेले	इतर	एकूण	दुभत्या	आटलेल्या व एकदाही न व्याय-लेल्या
(1)	(2)	(14)	(15)	(16)	(17)	(18)	(19)	(20)
1	करमाळा	67	3954	17353	351	21725	8090	4524
2	माढा	388	1728	9492	533	12141	5440	3325
3	बाशी	163	1285	23524	767	25739	10661	7185
4	उ सोलापूर	202	429	6671	363	7665	3919	1733
5	मोहोळ	146	730	12133	168	13177	10274	4535
6	पंढरपूर	485	1351	11318	551	13705	10714	7944
7	मांळशिरस	263	1472	13262	433	15430	12627	8335
8	सांगोला	203	699	12666	220	13788	11366	8014
9	मंगळवेढा	75	80	6564	41	6760	5666	3852
10	द. सोलापूर	278	1275	11393	165	13111	7602	3382
11	अक्कलकोट	359	1324	18118	314	20115	9148	5550
जिल्हा एकूण		2629	14327	142494	3906	163356	95507	58379

तक्ता क्रमांक - 6.13

पशुधन

जिल्हा - सोलापूर

संदर्भ वर्ष : 1997

अ. क्र.	तालुका	देशी गाई व बैल				विदेशी/ संकरित व देशी एकूण गाई व बैल (13+24)
		तीन वर्षावरील गाई		तीन वर्ष व त्या खालील देशी वासर	एकूण देशी गाई व बैल (18+22+23)	
		इतर	एकूण गाई			
(1)	(2)	(21)	(22)	(23)	(24)	(25)
1	करमाळा	74	12688	11692	46105	60742
2	माढा	102	8867	10557	31565	61005
3	बाशी	84	17930	13871	57540	67007
4	उ सोलापूर	15	5667	6227	19559	22194
5	मोहोळ	297	15106	13979	42262	56320
6	पंढरपूर	401	19059	17938	50702	73857
7	माळशिरस	186	21148	22730	59308	118308
8	सांगोला	61	19441	18503	51732	67126
9	मंगळवेढा	23	9541	10314	26615	32406
10	द. सोलापूर	121	11105	8476	32692	38580
11	अक्कलकोट	61	14759	11836	46710	49080
जिल्हा एकूण		1425	155311	146123	464790	646625

तक्ता क्रमांक - 6.13

पशुधन

जिल्हा - सोलापूर

संदर्भ वर्ष : 1997

अ. क्र.	तालुका	म्हशी व रेडे						
		तीन वर्षावरील रेडे					तीन वर्षावरील म्हशी	
		केवळ पैदारी साठी ठेवलेले	पैदारीसाठी व कामासाठी ठेवलेले	फक्त कामा साठी ठेवलेले	इतर	एकूण	दुभत्या	आटलेल्या व एकदाही न व्यायलेल्या
(1)	(2)	(26)	(27)	(28)	(29)	(30)	(31)	(32)
1	करमाळा	48	68	99	5	220	4919	2741
2	माढा	246	591	665	38	1540	5132	2852
3	बाशी	237	56	117	6	416	11253	7248
4	उ सोलापूर	127	66	67	10	270	8063	3329
5	मोहोळ	190	253	366	59	868	9703	5225
6	पंढरपूर	431	505	780	140	1856	17257	11222
7	माळशिरस	231	200	673	51	1155	14319	9079
8	सांगोला	165	159	180	32	536	13512	7726
9	मंगळचंदा	71	45	205	14	335	6360	3563
10	द. सोलापूर	263	252	312	57	884	11608	4473
11	अक्कलकोट	281	174	141	80	676	11282	7045
	जिल्हा एकूण	2290	2369	3605	492	8756	113408	64503

तक्ता क्रमांक - 6.13

पशुधन

जिल्हा - सोलापूर

संदर्भ वर्ष : 1997

अ. क्र.	तालुका	म्हशी व रेडे				एकूण गोजातीय	मेंढया
		तीन वर्षावरील म्हशी		रेडके तीन वर्षे व त्या खालील	एकूण म्हशी व रेडे (30+34+35)		
		इतर	एकूण				
(1)	(2)	(3)	(4)	(5)	(6)	(7)	(8)
1	करमाळा	18	7678	5804	13702	74444	15834
2	माढा	50	8034	7909	17483	78488	15564
3	बाशी	37	18538	11103	30057	97064	8476
4	उ सोलापूर	32	11424	7008	18702	40896	2695
5	मोहोळ	80	15008	11293	27169	83489	26091
6	पंढरपूर	648	29127	26958	57941	131798	18807
7	माळशिरस	160	23558	20375	45088	163396	115638
8	सांगोला	77	21315	17058	38909	106035	96808
9	मंगळवेढा	50	9973	9097	19405	51811	24046
10	द.सोलापूर	131	16212	8802	25898	64478	4826
11	अक्कलकोट	38	18365	11358	30399	79479	6870
जिल्हा एकूण		1321	179232	136765	324753	971378	335655

तक्ता क्रमांक - 6.13

पशुधन

जिल्हा - सोलापूर

संदर्भ वर्ष : 1997

अ. क्र.	तालुका	बक-या	घोडे व शिगरे	इतर पशुधन	एकूण पशुधन	एकूण कोंबड्या	एकूण कुक्कुट पक्षी
(1)	(2)	(39)	(40)	(41)	(42)	(43)	(44)
1	करमाळा	86409	120	3278	180085	151100	151128
2	माढा	75599	87	678	170416	135846	135846
3	वाशी	69821	79	2574	178014	110759	110976
4	उ सोलापूर	35142	161	2358	81252	169113	169113
5	मोहोळ	88430	49	1811	199870	103880	103880
6	पंढरपूर	106868	69	6238	263780	217663	217713
7	माळशिरस	142410	573	4111	426128	650138	650138
8	सांगोला	121429	59	504	324835	352970	352973
9	मंगळवढा	51143	23	1089	128112	110646	110646
10	द. सोलापूर	47230	144	1700	118378	36802	36802
11	अक्कलकोट	66035	51	2320	154755	45325	45332
जिल्हा एकूण		890516	1415	26661	2225625	2084242	2084547
आधार - पशुगणना - 1997							

तक्ता क्रमांक - 6.14

पशुवैद्यकीय संस्था

जिल्हा - सोलापूर

संदर्भ वर्ष-2004-05

अ. क्र.	तालुका	पशुवैद्यकीय सर्व-चिकित्सालय	पशुवैद्यकीय दवाखाने (राज्य तथा स्थानिक स्तर)	पशुवैद्यकीय प्रथमोपचार केंद्र	पशुरोग अन्वेषण प्रयोगशाळा (राज्य तथा स्थानिक स्तर)	फिरती पशुरोग नियंत्रण पथके	फिरते पशु वैद्यकीय दवाखाने
(1)	(2)	(3)	(4)	(5)	(6)	(7)	(8)
1	करमाळा	0	4	12	0	0	0
2	माढा	0	6	9	0	0	0
3	बाशी	0	5	12	0	0	0
4	उं सोलापूर	1	3	7	0	0	0
5	मोहोळ	0	4	11	0	0	0
6	पंढरपूर	0	6	12	0	0	0
7	माळशिरस	0	10	15	0	0	0
8	सांगोला	0	6	12	0	0	0
9	मंगळवेढा	0	4	8	0	0	0
10	द. सोलापूर	0	4	8	0	0	0
11	अक्कलकोट	0	3	11	0	0	0
जिल्हा एकूण		1	55	117	0	0	0

तपता क्रमांक - 6.14  
पशुवैद्यकीय संस्था

जिल्हा - सोलापूर

संदर्भ वर्ष-2004-05

अ. क्र.	तालुका	दक्षता पथके / तपासणी नाका	अ. क्र.		पशु पैदास क्षेत्र	सघन कुक्कुट घरटे	मेष पैदास क्षेत्र	शेळी पैदास क्षेत्र
			कृत्रिम रेतन केंद्रे	कृत्रिम रेतन उपकेंद्रे				
(1)	(2)	(9)	(10)	(11)	(12)	(13)	(14)	(15)
1	करमाळा	0	16	0	0	0	0	0
2	माढा	0	15	0	0	0	0	0
3	बाशी	0	17	0	0	0	0	0
4	उ सोलापूर	0	10	0	0	1	0	0
5	मोहोळ	0	15	0	0	0	0	0
6	पंढरपूर	1	18	0	0	0	0	0
7	माळशिरस	0	25	0	0	0	0	0
8	सांगोला	0	18	0	1	0	1	0
9	मंगळवेढा	0	12	0	0	0	0	0
10	द. सोलापूर	0	12	0	0	0	0	0
11	अक्कलकोट	0	14	0	0	0	0	0
जिल्हा एकूण		1	172	0	1	1	1	0

आधार:- जिल्हा उपसंचालक पशुसंवर्धन, सोलापूर.



तक्ता क्रमांक - 6.15									
मान्यताप्राप्त पशुवध गृहे आणि त्यात कत्तल केलेल्या पशूंची संख्या									
जिल्हा - सोलापूर						संदर्भ वर्ष 2004-05			
अ. क्र.	तालुका	पशुवध गृहांची संख्या	कत्तल केलेले पशू (संख्या)						
			बैल	महिष वर्गीय	मेंढ्या/ मेंढे	शळ्या / बोकड	डुकरे	इतर	एकूण
*	(2)	(3)	(4)	(5)	(6)	(7)	(8)	(9)	(10)
1	करमाळा	-	-	-	-	-	-	-	0
2	बाशी	2	723	138	-	-	-	-	861
3	अक्कलकोट	1	68	136	-	-	-	-	204
जिल्हा एकूण		3	791	274	0	0	0	0	1065

आधार : महानगरपालिका(सर्व) / नगरपालिका(सर्व)

तक्ता क्रमांक - 6.16					
वनक्षेत्र					
जिल्हा - सोलापूर			संदर्भ वर्ष 2004-05		
(क्षेत्र चौ. कि. मी.)					
अ.क्र.	विभाग	राखीव	संरक्षित	अवर्गीकृत	एकूण
(1)	(2)	(3)	(4)	(5)	(6)
1	महसूल विभाग	154.85	0	1	155.85
2	वन विभाग	200.59	0	3.61	204.2
जिल्हा एकूण		355.44	0	4.61	360.05

आधार :- मुख्य वन संरक्षक, महाराष्ट्र राज्य, नागपूर

तक्ता क्रमांक - 6.17				
मुख्य व गौण वन उत्पादने				
जिल्हा - सोलापूर			सदर्भ वर्ष - 2003-04	
अ. क्र.	वन उत्पादने	एकूण उत्पादन	विक्री केलेले एकूण उत्पादन	एकूण विक्रीचे मूल्य (मागील शिलकी उत्पादन धरून) (हजार रुपयांत)
(1)	(2)	(3)	(4)	(5)
1	इमारती लाकूड ( हजार घमी )	0	0	0
2	जलाऊ लाकूड ( हजार घमी )	0	0	0
3	चंदन लाकूड ( हजार घमी )	0	0	0
4	गौण वन उत्पादने			
	अ) बांबू (संख्या)	0	0	0
	ब) गवत इत्यादी ( क्विंटल )	290	290	0.68
	क) विडी पाने ( स्टॅ.बॅग )	0	0	0
	ड) डिक ( क्विंटल )	0	0	0
5	इतर			
	1) आपटा पाने	0	0	0
	2) मोहाची फुले ( क्विंटल )	0	0	0
	3) काजू / फळे	0	0	0
	4) हिरडा/बेहडा ( क्विंटल )	0	0	0
	5) खाणी व खनिजे	0	0	0
	6) कारवी	0	0	0
	7) लाख ( क्विंटल )	0	0	0
	8) इतर ( परमिट फी, महसूल, पास फी, इतर जमा, सायवानी, बेलपाने, कडीपत्ता, जायफळ, घायपात, काटे, गुलतुरा व इतर )	0	0	0
6	एकूण गौण उत्पादने (4+5)	290	290	0.68
	जिल्हा एकूण (1+2+3+6)	290	290	0.68

आधार - उपवनसंरक्षक, सोलापूर आणि वन महामंडळ, सोलापूर.

तक्ता क्रमांक - 6.18

भूजल मत्स्यव्यवसाय

जिल्हा - सोलापूर

संदर्भ वर्ष - 2004-05

अ. क्र.	तालुका	नदीची लांबी (किमी)	मत्स्य व्यवसायासाठी अनुकूल क्षेत्र (तळी, सरोवरे व जलाशये)		मत्स्य व्यवसाया- खाली आणलेले एकूण क्षेत्र (हेक्टर)	भूजल मत्स्य उत्पादन (मे.टन.)	पकडलेल्या माशांची उत्पादकास मिळालेली किंमत (लाख रुपयांत)	मत्स्य व्यवसाय क्षेत्रासाठी वापरलेले मत्स्यबीज (लाखांत)	मत्स्य व्यवसाय सहकारी संस्था	
			संख्या	एकूण क्षेत्र (हेक्टर)					संख्या	सभासदांची संख्या
(1)	(2)	(3)	(4)	(5)	(6)	(7)	(8)	(9)	(10)	(11)
1	करमाळा	156.00	11.00	881	881	55	14.00	5.00	16	542
2	माढा	92.00	4.00	18291	18291	885	221.00	63.00	8	346
3	बाशी	32.00	17.00	2048	2048	70	18.00	10.00	33	836
4	उ सोलापूर	24.00	3.00	1045	1045	110	28.00	10.00	2	130
5	मोहोळ	48.00	2.00	762	762	50	13.00	5.00	6	127
6	पंढरपूर	80.00	1.00	1156	1156	155	39.00	5.00	3	105
7	माळशिरस	104.00	7.00	546	546	160	40.00	3.00	16	554
8	सांगोला	44.00	8.00	653	653	30	8.00	6.00	12	564
9	मंगळवेढा	52.00	9.00	388	388	20	5.00	4.00	7	186
10	द. सोलापूर	84.00	4.00	627	627	55	14.00	5.00	9	272
11	अक्कलकोट	56.00	10.00	659	659	20	5.00	5.00	14	409
जिल्हा एकूण		772	76	27056.00	27056.00	1610	405	121	126	4071

आधार :- जिल्हा मत्स्यव्यवसाय विकास अधिकारी, सोलापूर

तक्ता क्रमांक - 6.19							
दुग्ध विकास सहकारी संस्था							
जिल्हा - सोलापूर				संदर्भ वर्ष - 2004-05			
अ. क्र.	तालुका	दुग्ध विकास सहकारी संस्थांची संख्या	त्यांची एकूण सभासद संख्या	वर्षभरात संकलित केलेले दूध		शीत गृहांची संख्या	शीत गृहांची क्षमता (000 लिटर)
				एकूण (000 लिटर)	प्रतिदिन (सरासरी 000लिटर)		
(1)	(2)	(3)	(4)	(5)	(6)	(7)	(8)
1	करमाळा	414	21114	16198.00	44.38	1	30
2	माढा	629	32079	21728.00	59.53	1	100
3	बाशी	290	14790	6245.00	17.11	1	30
4	उ सोलापूर	80	4080	2003.00	5.49	2	120
5	मोहोळ	260	13260	8340.00	28.85	1	20
6	पंढरपूर	356	18156	21506.00	58.92	1	50
7	माळशिरस	432	22032	38303.00	104.94	1	200
8	सांगोला	442	22542	23134.00	63.38	1	50
9	मंगळवेढा	293	14943	10745.00	29.44	1	30
10	द. सोलापूर	84	4284	1672.00	4.58	-	-
11	अक्कलकोट	67	3417	734.00	2.01	-	-
जिल्हा एकूण		3347	170697	150608.00	418.63	10	630

आधार -- जिल्हा दुग्धशाळा विकास अधिकारी, सोलापूर

तक्ता क्रमांक - 7.1		
विविध प्रकारच्या सहकारी संस्था		
जिल्हा - सोलापूर		संदर्भ : 31 मार्च 2005
अ.क्र.	सहकारी संस्थेचा प्रकार	संस्था
1	कृषि पतसंस्था (एकूण)	1159
	1.1 जिल्हा मध्यवर्ती सहकारी बँका	1
	1.2 प्राथमिक कृषी सहकारी संस्था	1156
	1.3 शेतकरी सेवा संस्था	-
	1.4 लॅम्प सहकारी संस्था (अ.प्रवासा सहकारी संस्था)	-
	1.5 धान्य बँका	1
	1.6 इतर	1
2	विगर - कृषी पतसंस्था (एकूण)	1430
	2.1 नागरी बँका	39
	2.2 नागरी पतसंस्था	1083
	2.3 कर्मचारी पतसंस्था	308
	2.4 इतर विगर-कृषी पतसंस्था	-
3	पणन संस्था (एकूण)	41
	3.1 जिल्हा पणन संस्था	30
	3.11 सर्वसाधारण उद्देशीय	
	3.12 विशेष उद्देशीय	
	3.2 प्राथमिक पणन संस्था	11
	3.21 सर्वसामान्य तालुका खरेदी विक्री सघ	
	3.22 विशेष पणन संस्था	
	3.3 इतर पणन संस्था	-
4	एकूण उत्पादक सहकारी संस्था	4659
	4.1 साखर कारखाने	16
	4.2 इतर शेती प्रक्रिया संस्था	11
	4.3 विणकर संस्था	23
	4.4 विणकर संस्था (हातमाग)	351
	4.5 औद्योगिक वसाहती (संस्था)	0
	4.6 इतर औद्योगिक संस्था	253
	4.7 दुग्ध व्यवसाय संस्था	3027
	4.8 मत्स्यव्यवसाय संस्था	122
	4.9 सहकारी सूत गिरण्या	23
	4.10 उपसा जलसिंचन संस्था	350
	4.11 इतर उत्पादक संस्था	483
5	सामाजिक सेवा सहकारी संस्था	2352
	5.1 ग्राहक भांडारे	301
	5.2 गृहनिर्माण संस्था	699
	5.3 कामगार कंत्राटदार संस्था	872
	5.4 इतर सहकारी संस्था	480
	एकूण संस्था (1 ते 3)	9641
आधार :- जिल्हा उपनिबंधक, सहकारी संस्था, सोलापूर		

तक्ता क्रमांक - 7.2			
सहकारी संस्थांची वित्तीय स्थिती			
जिल्हा - सोलापूर		संदर्भ : 31 मार्च 2005	
अ. क्र.	बाब	परिमाण	संख्या
(1)	(2)	(3)	(4)
1	सहकारी संस्थांची संख्या	संख्या	9641
2	एकूण सभासद संख्या	हजार	2796
3	भरणा झालेले भागभांडवल		
	3.1 शासकीय भाग भांडवल	रुपये	48478
	3.2 स्वनिधी	रुपये	973731
	3.3 एकूण	रुपये	1022209
4	ठेवी	रुपये	28601195
5	खेळते भांडवल	रुपये	42382165
6	31-मार्च रोजी येणे कर्ज	रुपये	22133497
7	वर्षभरात केलेले कर्जवाटप	रुपये	
8	खरेदीची किंमत	रुपये	13691183
9	विक्रीची किंमत	रुपये	15687844
10	नफा /तोटा		
	10.1 नफ्यातील संस्था	संख्या	4883
	10.2 नफ्याची रक्कम	रुपये	389262
	10.3 तोट्यातील संस्था	संख्या	4338
	10.4 तोट्याची रक्कम	रुपये	307969
	10.5 ना-नफा, ना-तोटा झालेल्या संस्था	संख्या	453
आधार :- जिल्हा उपनिबंधक, सहकारी संस्था, सोलापूर			

तक्ता क्रमांक - 7.3

सहकारी संस्थांची लेखापरीक्षण वर्गाप्रमाणे संख्या

जिल्हा - सोलापूर

संदर्भ : 31 मार्च 2005

अ. क्र.	तालुका	लेखापरीक्षण वर्गाप्रमाणे सहकारी संस्था				वर्गीकरण न केलेल्या	लेखापरीक्षण न झालेल्या	एकूण सहकारी संस्था
		अ	ब	क	ड			
(1)	(2)	(3)	(4)	(5)	(6)	(7)	(8)	(9)
1	करमाळा	22	138	101	21	1	552	835
2	माढा	23	252	132	18	4	672	1101
3	बार्शी	25	129	146	30	3	514	847
4	उ सोलापूर	109	371	61	12	2	1172	1727
5	मोहोळ	21	161	62	9	2	466	721
6	पंढरपूर	39	279	45	15	2	565	945
7	माळशिरस	91	306	33	5	3	631	1069
8	सांगोला	27	179	57	12	2	676	953
9	मंगळवेढा	21	95	45	14	1	549	725
10	द. सोलापूर	8	56	41	5	1	283	394
11	अक्कलकोट	8	42	75	10	1	221	357
जिल्हा एकूण		394	2008	798	151	22	6301	9674

आधार :- जिल्हा विशेष लेखापरीक्षक, सहकारी संस्था वर्ग-1, सोलापूर



तक्ता क्रमांक - 7.4

राज्य/ जिल्हा कार्यक्षेत्र असलेल्या सहकारी बँकाचे कार्य

(रुपये हजारात)

जिल्हा - सोलापूर		संदर्भ : 31 मार्च 2005				
अ. क्र.	बाब	बँक शाखा				
		महाराष्ट्र राज्य सहकारी बँक, मुंबई	जिल्हा-मध्यवर्ती सहकारी बँक लि.	जिल्हा औद्योगिक सहकारी बँक.	राज्य कृषी व ग्रामीण विकास बँक	
1	(2)	(3)	(4)	(5)	(6)	
1	बँक शाखा (संख्या)	0	212		12	
2	सभासद	2.1 संस्था सभासद	0	3838		340
		2.2 वैयक्तिक सभासद	0	2727		46919
3	भाग भांडवल	0	708824		284.36	
4	राखीव व इतर निधी	0	848381		571.76	
5	ठेवी	0	14050361		65.53	
6	खेळते भांडवल	0	19846645		4337.41	
7	अल्प मुदतीची कर्जे वाटप	7.1 रोख पत	0	2276787		
		7.2 वटविलेली बिले	0			
		7.3 एकूण (7.1+7.2)	0	2276787		
		7.4 पैकी कृषि कर्जे	0	2098712		
8	मध्यम मुदतीची कर्जे वाटप	0	6720910			
9	दीर्घ मुदतीची कर्जे	0	5889			
10	येणं कर्जे	10.1 अल्प मुदतीची कर्जे	0	5758719		
		10.2 मध्यम मुदतीची कर्जे	0	9111795		
		10.3 दीर्घ मुदतीची कर्जे	0	43712		3572.43
11	थकलेलं कर्जे	11.1 अल्प मुदतीची कर्जे	0	629819		
		11.2 मध्यम मुदतीची कर्जे	0	267168		
		11.3 दीर्घ मुदतीची कर्जे	0	801		176.48

आधार :- जिल्हा उपनिबंधक, सहकारी संस्था, सोलापूर

तक्ता क्रमांक - 7.5  
सहकारी संस्थांचे कार्य

जिल्हा - मोलापूर

संदर्भ : 31.3.2005  
(रुपये - हजारात)

अ. क्र.	तालुका	संस्थांची संख्या	सभासद संख्या					भाग पांडवळ (रुपये)	स्तंभ-५ पैकी शासकीय व भागभा	राष्ट्रीय आणि इतर निधी (रुपये)	संस्थेने घेतलेली एकूण कर्ज (रुपये)
			अत्यल्प खातेदार	अल्प खातेदार	मोठे खातेदार	इतर सभासद	एकूण				
(1)	(2)	(3)	(4)	(5)	(6)	(7)	(8)	(9)	(10)	(11)	(12)
संस्था प्रकार		- प्राथमिक कृषि सहकारी संस्था									
1	करमाळा	113	4203	32159	13856	6525	56743	125594		3448	1383025
2	माढा	167	4482	32385	15978	7673	60518	199834	21	5004	1357999
3	बाशी	136	5735	52403	7205	12081	77424	108440	79	11778	830547
4	उ सोलापूर	46	1367	4271	7718	5115	18471	42789	50	4428	344112
5	माहोळ	118	3743	23458	13525	9815	50541	139757	123	7161	729539
6	पंढरपूर	133	4963	47110	12594	2340	67007	333000	74	66627	1823277
7	माळशिरस	130	4355	38900	11970	3576	58801	227072	170	147739	884739
8	सांगोला	79	3692	32304	11379	2472	49847	90920	3	7183	472730
9	मंगळबेडा	77	3391	23292	16495	2610	45788	76163	21	9029	398951
10	द.सोलापूर	68	1623	6742	12487	1061	21913	87783	31	19275	464548
11	अक्कलकोट	89	3854	17826	28255	2102	52037	103743	21	3941	893586
एकूण		1156	41408	310850	151462	55370	559090	1535095	600	285613	9583053
संस्था प्रकार		- शेतकरी सेवा संस्था									
1	करमाळा	-	-	-	-	-	-	-	-	-	-
2	माढा	-	-	-	-	-	-	-	-	-	-
3	बाशी	-	-	-	-	-	-	-	-	-	-
4	उ सोलापूर	-	-	-	-	-	-	-	-	-	-
5	माहोळ	-	-	-	-	-	-	-	-	-	-
6	पंढरपूर	-	-	-	-	-	-	-	-	-	-
7	माळशिरस	-	-	-	-	-	-	-	-	-	-
8	सांगोला	-	-	-	-	-	-	-	-	-	-
9	मंगळबेडा	-	-	-	-	-	-	-	-	-	-
10	द.सोलापूर	-	-	-	-	-	-	-	-	-	-
11	अक्कलकोट	-	-	-	-	-	-	-	-	-	-
एकूण		0									

तक्ता क्रमांक - 7.5  
सरकारी संस्थांचे कार्य

जिल्हा - सोलापूर

संदर्भ : 31.3.2005  
( रुपये - हजारत )

अ. क्र.	तालुका	संस्थांची संख्या	सभासद संख्या					भाग भांडवल (रुपये)	स्वतंत्र-उपेकी शासकीय व भागभां	राखीव आणि इतर निधी (रुपये)	संस्थेने घेतलेली एकूण कर्जे (रुपये)	
			अत्यल्प खातेदार	अल्प खातेदार	मोठे खातेदार	इतर सभासद	एकूण					
(1)	(2)	(3)	(4)	(5)	(6)	(7)	(8)	(9)	(10)	(11)	(12)	
संस्था प्रकार		- आदिवासी सहकारी संस्था										
1	करमाळा	-	-	-	-	-	-	-	-	-	-	
2	माढा	-	-	-	-	-	-	-	-	-	-	
3	वाशी	-	-	-	-	-	-	-	-	-	-	
4	उ.सोलापूर	-	-	-	-	-	-	-	-	-	-	
5	मोहोळ	-	-	-	-	-	-	-	-	-	-	
6	पंढरपूर	-	-	-	-	-	-	-	-	-	-	
7	माळशिरस	-	-	-	-	-	-	-	-	-	-	
8	सांगोळा	-	-	-	-	-	-	-	-	-	-	
9	मंगळवेढा	-	-	-	-	-	-	-	-	-	-	
10	द.सोलापूर	-	-	-	-	-	-	-	-	-	-	
11	अक्कलकोट	-	-	-	-	-	-	-	-	-	-	
एकूण		0										

तक्ता क्रमांक - 7.5  
सहकारी संस्थांचे कार्य

जिल्हा - सोलापूर

संदर्भ : 31.3.2005

(रुपये - हजारात)

अ. क्र.	तालुका	खेळने भांडवल (रुपये)	एकूण दिलेली कर्जे		यणे कर्ज		एकूण कर्जाची थकबाकी		3 वर्षांपेक्षा कमी वर्षे कर्जाची		3 वर्षांपेक्षा अधिक वर्षे	
			कर्जदार सभासद संख्या	कर्जाची रक्कम (रुपये)	थकबाकी दार संख्या	रक्कम (रुपये)	थकबाकी दार संख्या	रक्कम (रुपये)	थकबाकी दार संख्या	रक्कम (रुपये)	थकबाकी दार	रक्कम (रुपये)
(1)	(2)	(13)	(14)	(15)	(16)	(17)	(18)	(19)	(20)	(21)	(22)	(23)
संस्था प्रकार - प्राथमिक कृषि सहकारी संस्था												
1	करमाळा	1392702	28336	723350	28336	1318587	0	0	0	0	0	0
2	माढा	1913444	37542	1200648	38935	1376815	3630	13294	3630	13294	0	0
3	बाशी	1015697	16246	701243	27114	760349	868	11086	868	11086	0	0
4	उ सोलापूर	258639	3978	160085	5826	176270	100	727	100	727	0	0
5	मोहोळ	1158318	8917	330353	17087	660751	465	5792	441	5660	24	132
6	पंढरपूर	2426752	20825	927142	31995	1880344	0	0	0	0	0	0
7	माळशिरस	1366784	12775	367181	21671	1001924	165	12411	165	12411	0	0
8	सांगोला	626589	12815	438638	14169	467510	1354	10478	1083	8838	271	1640
9	मंगळवेढा	727192	8760	320777	9233	685284	334	15608	0	0	334	15608
10	द.सोलापूर	508147	2789	205744	18126	339733	123	1263	123	1263	0	0
11	अक्कलकाट	1060992	4829	213509	25139	806923	126	736	126	736	0	0
एकूण		12455256	157812	5593670	237631	9474490	7165	71395	6536	54015	629	17380
संस्था प्रकार - शेतकरी सेवा संस्था												
1	करमाळा	-	-	-	-	-	-	-	-	-	-	-
2	माढा	-	-	-	-	-	-	-	-	-	-	-
3	बाशी	-	-	-	-	-	-	-	-	-	-	-
4	उ सोलापूर	-	-	-	-	-	-	-	-	-	-	-
5	मोहोळ	-	-	-	-	-	-	-	-	-	-	-
6	पंढरपूर	-	-	-	-	-	-	-	-	-	-	-
7	माळशिरस	-	-	-	-	-	-	-	-	-	-	-
8	सांगोला	-	-	-	-	-	-	-	-	-	-	-
9	मंगळवेढा	-	-	-	-	-	-	-	-	-	-	-
10	द.सोलापूर	-	-	-	-	-	-	-	-	-	-	-
11	अक्कलकाट	-	-	-	-	-	-	-	-	-	-	-
एकूण												

तक्ता क्रमांक - 7.5  
सहकारी संस्थाचे कार्य

जिल्हा - सोलापूर

संदर्भ : 31.3.2005

( रुपये - हजारात )

अ. क्र.	तालुका	खाळत पाडवले (रुपये)	एकूण दिलेली कर्जे		योगे कर्ज		एकूण कर्जाची थकवाकी		3 वर्षांपेक्षा कमी वर्षे कर्जाची		3 वर्षांपेक्षा अधिक वर्षे	
			कर्जदार सभासद संख्या	कर्जाची रक्कम (रुपये)	थकवाकी दार संख्या	रक्कम (रुपये)	थकवाकी दार संख्या	रक्कम (रुपये)	थकवाकी दार संख्या	रक्कम (रुपये)	थकवाकी दार	रक्कम (रुपये)
(1)	(2)		(14)	(15)	(16)	(17)	(18)	(19)	(20)	(21)	(22)	(23)
	संस्था प्रकार	-	अवाढवासी सहकारी संस्था									
1	करमाळा	-	-	-	-	-	-	-	-	-	-	-
2	माढा	-	-	-	-	-	-	-	-	-	-	-
3	बाशा	-	-	-	-	-	-	-	-	-	-	-
4	ड सोलापूर	-	-	-	-	-	-	-	-	-	-	-
5	मोहीळ	-	-	-	-	-	-	-	-	-	-	-
6	पंढरपूर	-	-	-	-	-	-	-	-	-	-	-
7	माळशिरस	-	-	-	-	-	-	-	-	-	-	-
8	सांगोला	-	-	-	-	-	-	-	-	-	-	-
9	मंगळवेढा	-	-	-	-	-	-	-	-	-	-	-
10	द. सोलापूर	-	-	-	-	-	-	-	-	-	-	-
11	भक्कलकोट	-	-	-	-	-	-	-	-	-	-	-
	एकूण											

आधार :- जिल्हा उपनिबंधक, सहकारी संस्था, सोलापूर

तक्ता क्रमांक - 7.6							
बिगर-कृषी सहकारी पत संस्थांचे कार्य							
जिल्हा - सोलापूर			संदर्भ : 31.3.2005				
( रुपये - हजारात )							
अ. क्र.	बाब	संस्था प्रकार					
		प्राथमिक सहकारी बँका		इतर विगर - कृषी पतसंस्था			
		नागरी बँका	कर्मचारी पतपेढी आणि इतर	नागरी बँका	कर्मचारी पतपेढी	इतर (नागरी पतपेढी)	
(1)	(2)	(3)	(4)	(5)	(6)	(7)	
1	संस्था संख्या	39	-	-	308	1083	
2	सभासद संख्या	226707	-	-	64502	285012	
3	भाग भांडवल (रुपये)	506726	-	-	434652	1244692	
4	राखीव व इतर निधी (रुपये)	2025457	-	-	100975	217064	
5	डेवी (रुपये)	19352858	-	-	331342	4615908	
6	खेळते भांडवल (रुपये)	23819984	-	-	1311758	2740451	
7	कर्जे (रुपये)	7.1 दिलेली कर्जे	11965412	-	-	656633	3158862
		7.2 वसूल कर्जे	6960770	-	-	622496	2782893
		7.3 येणे कर्जे	5004642	-	-	751657	4690442
		7.4 थकित कर्जे	1682521	-	-	25758	382764

आधार :- जिल्हा उपनिबंधक, सहकारी संस्था, सोलापूर

तक्ता क्रमांक - 7.7

जिल्हा आणि प्राथमिक पणन संस्थांचे कार्ये.

जिल्हा - सोलापूर

संदर्भ : 31.3.2004

(रुपये-हजारात)

अ. क्र.	जिल्हा आणि प्राथमिक पणन संस्था	संस्था संख्या	सभासद संख्या	खेळते भांडवल (रुपये)	खरेदीची किंमत (रुपये)			विक्रीची किंमत (रुपये)		
					कृषी उत्पादन	शेतीच्या गरजेच्या वस्तू	उपभोगाच्या वस्तू	मालक म्हणून	अडत्या म्हणून	एकूण
(1)	(2)	(3)	(4)	(5)	(6)	(7)	(8)	(9)	(10)	(11)
1	करमाळा	2	189	4161	0	0	0	0	7654	7654
2	माढा	2	473	2023	0	0	563	0	0	0
3	बाशी	8	741	1031	2679	0	0	0	4425	4425
4	उ सोलापूर	8	872	6250	4822	19558	19654	16949	16780	33729
5	मोहोळ	1	304	2529	0	2740	0	276	0	2766
6	पंढरपूर	9	987	6522	0	9814	2569	28397	1905	30302
7	माळशिरस	2	4996	7689	1890	28065	5344	34330	4313	38643
8	सांगोला	3	2239	3232	0	36813	139	3367	13361	16728
9	मंगळवेढा	3	980	4796	1151	8191	18298	31171	0	31171
10	द. सोलापूर	3	735	6250	1135	9443	4188	13360	5521	18881
11	अक्कलकोट	1	689	2124	191	418	1857	2121	0	2121
जिल्हा एकूण		42	13205	46607	11868	115042	52612	129971	53959	186420

तक्ता क्रमांक - 7.7

जिल्हा आणि प्राथमिक पणन संस्थांचे कार्ये.

जिल्हा - सोलापूर

संदर्भ: 31.3.2004

(रुपये-हजारात)

अ. क्र.	जिल्हा आणि प्राथमिक पणन संस्था	कृषी उत्पादनाची विक्री (अडले व मालक म्हणून) (रुपये)							
		भात व तांदूळ	गहू	इतर अन्नधान्ये	कापूस	गळिताची धान्ये	डाळी	इतर	एकूण
(1)	(2)	(12)	(13)	(14)	(15)	(16)	(17)	(18)	(19)
1	करमाळा	0	184	0	0	0	30	875	1089
2	माढा	0	0	0	0	0	0	0	0
3	बार्शी	0	335	0	0	85	0	637	1057
4	उ सोलापूर	0	1808	8510	0	132	0	5020	15470
5	मोहोळ	0	0	0	495	0	0	1752	2247
6	पंढरपूर	843	837	1097	350	1503	0	2593	7223
7	माळशिरस	0	0	0	243	0	0	2323	2566
8	सांगोला	0	0	0	207	0	0	447	654
9	मंगळवेढा	0	0	1135	153	0	0	658	1946
10	द.सोलापूर	0	675	145	205	252	815	2598	4690
11	अक्कलकोट	0	131	65	132	0	36	283	647
जिल्हा एकूण		843	3970	10952	1785	1972	881	17186	37589



तक्ता क्रमांक - 7.7

जिल्हा आणि प्राथमिक पणन संस्थांचे कार्ये.

जिल्हा - सोलापूर.

संदर्भ : 31.3.2004

(रुपये-हजारात)

अ. क्र.	जिल्हा आणि प्राथमिक पणन संस्था	शेतीला आवश्यक वस्तूंची विक्री (अंडते व मालक म्हणून) (रुपये)					उपभोग्य वस्तूंची एकूण विक्री (रुपये)
		खते	त्रियाणे	कृषी औजार	इतर	एकूण	
(1)	(2)	(20)	(21)	(22)	(23)	(24)	(25)
1	करमाळा	0	0	0	0	0	8479
2	माढा	0	0	0	0	0	0
3	बाशी	0	0	0	0	0	4150
4	उ.सोलापूर	5658	1152	1718	1757	10285	9984
5	मोहोळ	1459	171	0	87	1717	0
6	पंढरपूर	11006	243	688	226	12163	13582
7	माळशिरस	20784	2012	168	0	22964	22476
8	सांगोला	1095	1282	420	509	3306	11272
9	मंगळवेढा	8507	2155	0	0	10662	22024
10	द.सोलापूर	788	466	365	479	2098	14949
11	अक्कलकोट	0	0	0	0	0	1969
जिल्हा एकूण		49297	7481	3359	3058	63195	108885
आधार :- जिल्हा उपनिबंधक, सहकारी संस्था, सोलापूर.							

तक्ता क्रमांक - 7.8

नियंत्रित बाजारपेठतील कृषि मालाची वार्षिक आवक.

जिल्हा: सोलापूर

संदर्भ: 31/3/2005

(रुपये हजारात)

अ. क्र.	तालुका	कृषी उत्पन्न बाजार समित्यांची संख्या	उपबाजार पेठांची संख्या	भात		तांदूळ		नागली	
				आवक (टन)	मूल्य (रुपये)	आवक (टन)	मूल्य (रुपये)	आवक (टन)	मूल्य (रुपये)
(1)	(2)	(3)	(4)	(5)	(6)	(7)	(8)	(9)	(10)
1	करमाळा	1	0	0	0	0	0	0	0
2	माढा	1	0	0	0	0	0	0	0
3	बाशी	1	0	0	0	1	23	0	0
4	उ सोलापूर	1	0	0	0	0	0	0	0
5	मोहोळ	1	0	0	0	0	0	0	0
6	पंढरपूर	1	0	0	0	0	0	0	0
7	माळशिरस	1	0	0	0	45	614	0	0
8	सांगोला	1	0	0	0	0	0	0	0
9	मंगळवेढा	1	0	0	0	1218	7519	0	0
10	द. सोलापूर	0	0	0	0	0	0	0	0
11	अक्कलकोट	1	0	0	0	0	0	0	0
जिल्हा एकूण		10	0	0	0	1264	8156	0	0

तक्ता क्रमांक - 7.8

नियंत्रित बाजारपेठातील कृषि मालाची वार्षिक आवक.

जिल्हा: सोलापूर

संदर्भ: 31/3/2005

(रुपये हजारात)

अ. क्र.	तालुका	गहू		बाजरी		ज्वारी		तूर	
		आवक (टन)	मूल्य (रुपये)	आवक (टन)	मूल्य (रुपये)	आवक (टन)	मूल्य (रुपये)	आवक (टन)	मूल्य (रुपये)
(1)	(2)	(1)	(12)	(13)	(14)	(15)	(16)	(17)	(18)
1	करमाळा	986	7654	980	4770	10633	89710	1379	19365
2	माढा	272	2308	9	50	777	6122	27	379
3	बाशी	2050	21071	563	2748	6686	46764	11274	179303
4	उ सोलापूर	15145	153206	0	10032	23469	220409	5819	89737
5	मोहोळ	278	2466	201	1001	972	8808	302	4081
6	पंढरपूर	449	3507	463	2190	515	4180	404	4418
7	माळशिरस	1651	11895	8972	43292	1180	8808	456	5337
8	सांगोला	27	236	54	265	197	1504	3	38
9	मंगळवेढा	5645	29684	509	2598	2775	23255	991	16278
10	द. सोलापूर	0	0	0	0	0	0	0	0
11	अक्कलकोट	0	0	51	234	65	565	1567	25908
जिल्हा एकूण		26503	232027	11802	67180	47269	410125	22222	344844

तक्ता क्रमांक - 7.8

नियंत्रित बाजारपेठातील कृषि मालाची वार्षिक आवक.

जिल्हा: सोलापूर

संदर्भ: 31/3/2005

(रुपये हजारात)

अ. क्र.	तालुका	मूग		कुळीथ		कांदा		उडीद	
		आवक (टन)	मूल्य (रुपये)	आवक (टन)	मूल्य (रुपये)	आवक (टन)	मूल्य (रुपये)	आवक (टन)	मूल्य (रुपये)
(1)	(2)	(19)	(20)	(21)	(22)	(23)	(24)	(25)	(26)
1	करमाळा	211	3244	0	0	1686	3477	56	803
2	माढा	6	57	0	0	5143	17060	7	73
3	बाशी	226	3685	0	0	2509	7045	1279	19210
4	उ सोलापूर	359	5734	0	0	368161	541553	1626	22904
5	मोहोळ	1	15	0	0	0	0	136	1862
6	पंढरपूर	0	0	0	0	0	0	0	0
7	माळशिरस	8	83	0	0	615	2483	48	719
8	सांगोला	0	0	0	0	0	0	0	0
9	मंगळवेढा	613	9976	0	0	0	0	6	79
10	द. सोलापूर	0	0	0	0	0	0	0	0
11	अक्कलकोट	182	2707	0	0	0	0	1326	19463
जिल्हा एकूण		1606	25501	0	0	378114	571618	4484	65113
आधार - जिल्ह्यातील सर्व कृषी उत्पन्न बाजार समित्या.									

तक्ता क्रमांक - 7.9					
परवानाधारक सावकारांची संख्या आणि त्यांनी दिलेली कर्जे					
जिल्हा - सोलापूर			संदर्भ : 31.3.2005		
(रुपये हजारात)					
अ. क्र.	तालुका	परवानाधारक सावकारांची संख्या	व्यापा-यांना दिलेली कर्जे (रुपये)	सावकारांनी इतरांना दिलेली कर्जे (रुपये)	एकूण (4+5) (रुपये)
(1)	(2)	(3)	(4)	(5)	
1	करमाळा	20	222	416	638
2	माढा	25	291	1730	2021
3	बार्शी	54	3731	7991	11722
4	उ सोलापूर	400	19840	58824	78664
5	मोहोळ	29	2324	4201	6525
6	पंढरपूर	42	4164	8683	12847
7	माळशिरस	39	2232	4384	6616
8	सांगोला	39	2720	3360	6080
9	मंगळवेढा	10	414	729	1143
10	द. सोलापूर	7	108	333	441
11	अक्कलकोट	61	4051	4979	9030
जिल्हा एकूण		726	40097	95630	135727

आधार :- जिल्हा उपनिबंधक, सहकारी संस्था, सोलापूर.

तक्ता क्रमांक - 8.1									
विद्युतीकरण झालेल्या शहरांची व गावांची संख्या आणि त्यांची लोकसंख्या									
जिल्हा - सोलापूर								संदर्भ : 31 मार्च 2004	
अ. क्र.	यंत्रणा	जिल्ह्यातील एकूण		विद्युतीकरण झालेली गावे		विद्युतीकरण झालेली शहरे		एकूण विद्युतीकरण झालेली गावे व शहरे	
		गावे	शहरे	संख्या	लोकसंख्या लाखात	संख्या	लोकसंख्या लाखात	संख्या	लोकसंख्या लाखात
(1)	(2)	(3)	(4)	(5)	(6)	(7)	(8)	(9)	(10)
1	महाराष्ट्र राज्य विद्युत मंडळ	1150	10	1150	26.24	10	12.25	1160	38.49
2	खाजगी विद्युत	0	0	0	0	0	0	0	0
जिल्हा- एकूण		1150	10	1150	26.24	10	12.25	1160	38.49
आधार- अधीक्षक अभियंता, महाराष्ट्र राज्य विद्युत मंडळ.									
टिप - जिल्ह्यातील गावे/ शहरे आणि लोकसंख्या 2001 च्या जनगणनेनुसार देण्यात आलेली आहे.									
तक्ता क्रमांक - 8.2									
विजेचा वापर									
जिल्हा - सोलापूर					संदर्भ : 2004- 2005				
अ. क्र.	विजेच्या वापराचा प्रकार				बीज निर्मितीच्या प्रकारानिहाय विजेचा वापर (1000 किलो वॅट तास)				
					थर्मल	हायड्रो	इतर	एकूण	
(1)	(2)				(3)	(4)	(5)	(6)	
1	घरगुती				268	132529	10	132807	
2	व्यापारी कामासाठी लघुशक्तीसाठी				105	101470	5	101580	
3	औद्योगिक				27038	196778	46	223862	
4	सार्वजनिक दिवाबत्ती.				0	17117	0	17117	
5	कृषि				0	14522	0	14522	
6	इतर				0	31433	0	31433	
7	एकूण				27411	493849	61	521321	
8	कनेक्शन्सची संख्या (लाखात)				81	412062	135	412278	
टिप- औष्णिक जल व इतर विद्युत निर्मिती, तार वाहिन्यांचे संक्रमण एकमेकांत जोडले असल्याने त्यानुसार विजेच्या वापराची आकडेवारी देता येत नाही.									
आधार- अधीक्षक अभियंता, महाराष्ट्र राज्य विद्युत मंडळ,									

तक्ता क्रमांक - 8.3

प्रकार व पृष्ठभाग यानुसार रस्त्यांची लांबी

जिल्हा - सोलापूर

(लांबी :- कि.मी.मध्ये)

संदर्भ - 31 मार्च 2005

अ. क्र.	बाब	रस्त्याचा प्रकार							
		राष्ट्रीय महामार्ग	प्रमुख राज्य महामार्ग	राज्य महामार्ग	प्रमुख जिल्हा रस्ते	इतर जिल्हा रस्ते	ग्रामीण रस्ते	इतर	एकूण रस्त्याची लांबी
(1)	(2)	(3)	(4)	(5)	(6)	(7)	(8)	(9)	(10)
1	सिमेंट काँक्रीट								
	अ) सा.बां.वि.	0	0	0	0	0	0	0	0
	ब) जिल्हा परिषद	0	0	0	0	0	0	0	0
	क) न.पा./म.न.पा.	0	0	0	7.23	0.24	2.55	15	25.02
2	डांबरी								
	अ) सा.बां.वि.	177	164	1281	1364	0	0	0	2986
	ब) जिल्हा परिषद	0	0	0	640	802	697	0	2139
	क) न.पा./म.न.पा.	11	9.1	35	13	55	46	490	659.1
3	खडीचे								
	अ) सा.बां.वि.	0	0	1	283	0	0	0	284
	ब) जिल्हा परिषद	0	0	0	553	973	3046	0	4572
	क) न.पा./म.न.पा.	0	0	0	3	5.61	65	287	360.61
4	इतर माल वापरून केलेले								
	अ) सा.बां.वि.	0	0	15	50	0	0	0	65
	ब) जिल्हा परिषद	0	0	0	123	292	2300	0	2715
	क) न.पा./म.न.पा.	0	0	0	3.22	9.2	60	230	302.42
5	एकूण लांबी								
	अ) सा.बां.वि.	177	164	1297	1697	0	0	0	3335
	ब) जिल्हा परिषद	0	0	0	1316	2067	6043	0	9426
	क) न.पा./म.न.पा.	11	9.1	35	26.45	70.05	173.55	1022	1347.15
	जिल्हा एकूण	188	173.1	1332	3039.45	2137.05	6216.6	1022	14108.15

आधार :- 1) अधीक्षक अभियंता, सार्वजनिक बांधकाम मंडळ

2) कार्यकारी अभियंता, राष्ट्रीय महामार्ग

तक्ता क्रमांक - 8.4					
मोटार वाहनांची आणि परवानाधारकांची संख्या					
जिल्हा - सोलापूर			संदर्भ - 31 मार्च 2005		
अ. क्र.	बाब	एकूण वाहने	इंधनाच्या प्रकारानुसार वाहने		
			डिझेल	पेट्रोल	सी.एन.जी
(1)	(2)	(3)	(4)	(5)	(6)
<b>प्रवासी वाहने</b>					
1	बसेस	107	107	0	0
2	मोटारी आणि स्टेशन वॅगन्स	215	215	0	0
3	जीप	10395	9950	445	0
4	टॅक्सी	401	399	0	2
5	तीन चाकी वाहने (रिक्सा)				
	3-सीटर	7596	1276	6320	0
	6-सीटर	285	285	0	0
6	दुचाकी वाहने	232516	585	231931	0
7	रुग्णवाहिका	110	61	49	0
8	शाळेच्या बसेस	8	8	0	0
<b>एकूण प्रवासी वाहने</b>		<b>251633</b>	<b>12886</b>	<b>238745</b>	<b>2</b>
<b>माल वाहतूक-वाहने</b>					
1	चार चाकी	11766	11766	0	0
2	तीन चाकी	2376	900	1476	0
3	ट्रॅक्टर्स	9233	9233	0	0
4	जोड वाहने	0	0	0	0
5	इतर	23	23	0	0
<b>एकूण माल वाहतूक-वाहने</b>		<b>23398</b>	<b>21922</b>	<b>1476</b>	<b>0</b>
<b>जिल्ह्यातील एकूण वाहने</b>		<b>275031</b>	<b>34808</b>	<b>240221</b>	<b>2</b>
<b>परवानाधारकांची संख्या</b>					
1	दुचाकी वाहने	<b>275969</b>	<b>X X X</b>		
2	हलकी वाहने	<b>52950</b>			
3	जड वाहने	<b>92013</b>			
4	रिक्सा परवान्यांची संख्या	<b>7131</b>			
आधार - प्रादेशिक परिवहन अधिकारी सोलापूर					



तक्ता क्रमांक - 8.5

महाराष्ट्र राज्य मार्ग परिवहन महामंडळाची प्रवासी वाहतूक

जिल्हा - सोलापूर

संदर्भ वर्ष-2004-05

अ.क्र.	बाब	आकडेवारी
(1)	(2)	(3)
1	वर्ष अखेरीस मार्गांची संख्या	625
2	मार्गांची एकूण लांबी (कि.मी.)	51320
3	मार्गांची सरासरी लांबी (कि.मी.)	82.11
4	वर्षातील अस्तित्वात असलेल्या बसगाड्यांची संख्या	799
5	रस्त्यावर धावणा-या बस गाड्यांची दैनिक सरासरी संख्या	701
6	प्रवाशांची दैनिक सरासरी (संख्या हजारात)	2.26
7	वाहतुकीमुळे वर्षात मिळालेले उत्पन्न (रुपये हजारात)	1248924
8	दर प्रवाशामागे मिळालेले सरासरी उत्पन्न (रुपये दर दिवशी)	15.14

आधार - विभागीय नियंत्रक, महाराष्ट्र राज्य मार्ग परिवहन महामंडळ.

तक्ता क्रमांक - 8.6

पोस्ट आणि दूरध्वनी सेवा यांची आकडेवारी

जिल्हा - सोलापूर

संदर्भ - 31 मार्च 2005

अ. क्र.	तालुका	पोस्टांची संख्या	तारघरांची संख्या	पत्रपेट्यांची संख्या	पोस्टमनांची संख्या	पोस्टाची सुविधा असलेल्या गावांची संख्या	वैयक्तिक दूरध्वनी संख्या			सार्वजनिक दूरध्वनी केंद्रांची संख्या (PCO)
							ग्रामीण	नागरी	एकूण	
(1)	(2)	(3)	(4)	(5)	(6)	(7)	(8)	(9)	(10)	(11)
1	करमाळा	53	6	148	4	53	5721	1842	7563	354
2	माढा	47	5	93	6	47	7296	2642	9938	472
3	बार्शी	66	0	190	12	60	7383	7632	15015	1010
4	उ.सोलापूर	53	0	259	27	41	2374	47678	50052	4587
5	मोहोळ	43	0	50	1	44	6486	2046	8532	467
6	पंढरपूर	54	7	148	14	54	7624	7367	14991	569
7	माळशिरस	49	6	167	13	49	16970	0	16970	1220
8	सांगोला	46	5	130	2	46	5627	2156	7783	417
9	मंगळवेढा	26	3	101	3	26	3998	1712	5710	317
10	द.सोलापूर	34	0	193	61	25	5326	0	5326	55
11	अक्कलकोट	59	0	72	4	58	7355	2809	10164	560
एकूण जिल्हा		530	32	1554	147	503	76160	75884	152044	10028

आधार:- 1) अधीक्षक, पोस्ट व तारघर, सोलापूर

2) मुख्य महाव्यवस्थापक, भारत संचार निगम, सोलापूर

तक्ता क्रमांक - 9.1

कारखान्यातील कामगारांची दैनिक सरासरी संख्या

जिल्हा-सोलापूर

संदर्भ वर्ष : 2004

अ. क्र.	उद्योग गट	संके- लोक	कारखाने संख्या			स्तंभ 6 मधील कारखान्यातील कामगार संख्या		काम केलेल्या श्रम दिनांची एकूण संख्या (हजारात)	प्रपत्र न पाठविणारे चालू कारखाने	
			नादणी झालेले	बंद	प्रपत्र पाठविणारे चालू	एकूण	पैकी स्त्रिया		संख्या	कामगार संख्या
(1)	(2)	(3)	(4)	(5)	(6)	(7)	(8)	(9)	(10)	(11)
1	शेतीसंबंधी सेवा (रोपवाटिका रोपे तयार करणे व फलोत्पादन)	011	उ.ना.	उ.ना.	उ.ना.	उ.ना.	उ.ना.	उ.ना.	उ.ना.	उ.ना.
2	गुरे पालन	012	उ.ना.	उ.ना.	उ.ना.	उ.ना.	उ.ना.	उ.ना.	उ.ना.	उ.ना.
3	कृषी व पशुसंवर्धन सेवा (पशुवैद्यकीय सोडून)	014	3	3	0	0	0	0	0	0
4	मासे, मटन, फळे व भाजीपाला यांचे उत्पादन व त्यावर प्रक्रिया करणे व साठवण करणे	151	156	91	64	539	58	109786	1	3
5	दुधाचे पदार्थ तयार करणे	152	17	2	11	834	5	304191	4	85
6	गिरणीद्वारे पीठ, भात, दाळ इ. धान्यावर प्रक्रिया करून उत्पादन	153	56	23	33	395	66	113660	0	0
7	पाव, बिस्किटे, केक वगैरे अन्नपदार्थांचे उत्पादन	154	27	7	19	5855	14	1527577	1	350
8	मादक पेय पदार्थांचे उत्पादन	155	21	11	7	52	0	16888	3	14
9	सुती कापडांचे उत्पादन, सूत कातणे, कापड विणणे व त्यावरील प्रक्रिया	171	3506	1534	1622	12754	1659	3944626	351	1619
10	कापडांची उत्पादन (तयार कपडे धरून)	172	2	2	0	0	0	0	0	0
11	विणकाम इत्यादीचे उत्पादन	173	1	0	1	103	0	31621	0	0
12	तयार रेडिमेंड कापडांचे उत्पादन (वुलनचे कपडे सोडून)	181	10	5	4	53	7	16434	1	8
13	चामड्याचे उत्पादन व बॅग बनविणे	191	1	0	1	6	1	1735	0	0
14	पादत्राणांचे उत्पादन (दुरुस्ती सोडून)	192	उ.ना.	उ.ना.	उ.ना.	उ.ना.	उ.ना.	उ.ना.	उ.ना.	उ.ना.

तक्ता क्रमांक - 9.1

कारखान्यातील कामगारांची दैनिक संरासरी संख्या

जिल्हा-सोलापूर

संदर्भ वर्ष : 2004

अ. क्र.	उद्योग गट	संके- तांक	कारखाने संख्या			स्तंभ 6 मधील कारखान्यातील कामगार संख्या		काम केलेल्या श्रम दिनांची एकूण संख्या (हजारत)	प्रपत्र न पाठविणारे चालू कारखाने	
			नोंदणी झालेले	बंद	प्रपत्र पाठविणा रे चालू	एकूण	पैकी स्त्रिया		संख्या	कामगार संख्या
(1)	(2)	(3)	(4)	(5)	(6)	(7)	(8)	(9)	(10)	(11)
15	लाकूड कापणे व फळ्या तयार करणे (प्लायवूड सोडून)	201	127	25	77	212	0	62357	25	97
16	लाकडाच्या फळ्या, प्लायवूड व त्यापासून वस्तू बनविणे	202	3	0	2	119	0	36135	1	4
17	कागद व कागदापासून तयार होणा-या वस्तूंचे उत्पादन	210	20	8	8	145	5	41481	4	51
18	वर्तमान पत्रांची छपाई व प्रकाशन	221	5	2	3	97	1	34632	0	0
19	छपाई आणि त्या संबंधीचे सेवा उद्योग	222	10	4	5	118	3	40707	1	11
20	दगडी कोळशाचे उत्पादन	231	1	1	0	0	0	0	0	0
21	पेट्रोलियम पदार्थांचे शुद्धीकरण, एल. पी. जी. गॅस, मेणबत्त्या तयार करणे इत्यादी	232	उ.ना.	उ.ना.	उ.ना.	उ.ना.	उ.ना.	उ.ना.	उ.ना.	उ.ना.
23	रासायनिक वस्तूंचे उत्पादन उदा. फिनाइल, टरपेंटाइन, इत्यादी ( रासायनिक खते सोडून)	241	14	4	8	128	3	36024	2	24
24	इतर रासायनिक वस्तूंचे उत्पादन.	242	30	10	16	536	31	173036	4	33
25	मनुष्य निर्मित तंतूंचे उत्पादन	243	उ.ना.	उ.ना.	उ.ना.	उ.ना.	उ.ना.	उ.ना.	उ.ना.	उ.ना.
26	रबर उत्पादन (टायर, ट्यूब उत्पादने)	251	30	10	12	205	0	62806	8	53
27	प्लॅस्टिक उत्पादने (पाईप, सूटकेस इत्यादी)	252	28	13	13	301	17	9759	2	23
28	काच आणि काचेच्या वस्तूंचे उत्पादन	261	उ.ना.	उ.ना.	उ.ना.	उ.ना.	उ.ना.	उ.ना.	उ.ना.	उ.ना.
29	अधातू खनिज पदार्थांचे उत्पादन	269	32	18	11	427	15	137020	3	36

तक्ता क्रमांक - 9.1

कारखान्यातील कामगारांची दैनिक सरासरी संख्या

जिल्हा-सोलापूर

संदर्भ वर्ष : 2004

अ. क्र.	उद्योग गट	संके- तांक	कारखाने संख्या			स्तंभ 6 मधील कारखान्यातील कामगार संख्या		काम केलेल्या श्रम दिनांची एकूण संख्या (हजारात)	प्रपत्र न पाठविणारे चालू कारखाने	
			नोंदणी झालेले	बंद	प्रपत्र पाठविणारे चालू	एकूण	पंकी स्त्रिया		संख्या	कामगार संख्या
(1)	(2)	(3)	(4)	(5)	(6)	(7)	(8)	(9)	(10)	(11)
30	प्राथमिक स्वरूपाचे लोखंड तयार करणे	271	5	4	1	25	0	7525	0	0
31	धातूचे ओतकाम (सोने चांदी इत. धातू पासून दागिने बनविणे)	272	1	1	0	0	0	0	0	0
32	नॉनफेरस धातूचे ओतकाम	273	1	1	0	0	0	0	0	0
33	फॅब्रिकेटेड स्ट्रक्चरल धातू उत्पादन (रोलिंग शटर, दरवाजा, खिडक्या, तिजो-या, इत्यादी)	281	13	6	6	56	0	17062	1	10
34	इतर फॅब्रिकेटेड धातूचे उत्पादन (शेतीची अवजारे, जट-बोल्ड, कुलुपे, इत्यादी)	289	11	2	7	339	12	103780	2	17
35	सामान्य उपयोगासाठी यंत्र व यांत्रिक सामग्रीचे उत्पादन (वाहतूक मशिनरी वगळून)	291	3	0	3	247	0	74931	0	0
36	विशेष उपयोगासाठी यंत्र व यंत्र सामग्रीचे उत्पादन (शेतीच्या उपयोगासाठी)	292	8	5	3	29	0	8276	0	0
37	घरगुती उपयोगासाठी लागणा-या वस्तूचे उत्पादन	293	1	1	0	0	0	0	0	0
38	कार्यालयीन उपयोगी वस्तूचे उत्पादन, जसे टंकलेखन यंत्र, गणकयंत्र, इत्यादी	300	2	1	1	10	1	2530	0	0
39	इलॅक्ट्रिक मोटार, जनरेटर, ट्रान्स्फॉर्मर इत्यादी वस्तूचे उत्पादन	311	उ.ना.	उ.ना.	उ.ना.	उ.ना.	उ.ना.	उ.ना.	उ.ना.	उ.ना.

तक्ता क्रमांक - 9.1

कारखान्यातील कामगारांची दैनिक सरासरी संख्या

जिल्हा-सोलापूर

संदर्भ वर्ष : 2004

अ. क्र.	उद्योग गट	संके- तांक	कारखाने संख्या			स्तंभ 6 मधील कारखान्यातील कामगारे संख्या		काम केलेल्या श्रम दिनांची एकूण संख्या (हजारात)	प्रपत्र न पाठविणारे चालू कारखाने	
			नोंदणी झालेले	बंद	प्रपत्र पाठविणारे चालू	एकूण	पैकी स्त्रिया		संख्या	कामगार संख्या
(1)	(2)	(3)	(4)	(5)	(6)	(7)	(8)	(9)	(10)	(11)
40	विद्युत यंत्र सामग्री व त्याचे सुटे भागांचे उत्पादन	312	उ.ना.	उ.ना.	उ.ना.	उ.ना.	उ.ना.	उ.ना.	उ.ना.	उ.ना.
41	वायरचे उत्पादन	313	2	0	1	47	32	14100	1	5
42	विद्युत दिव्यांचे उत्पादन	315	1	1	0	0	0	0	0	0
43	इतर विद्युत उपकरणांचे उत्पादन	319	1	0	0	0	0	0	0	0
44	इलेक्ट्रॉनिक वस्तूचे उत्पादन जसे वॉल्व, टुब व इतर इलेक्ट्रॉनिक सुटेभाग	321	उ.ना.	उ.ना.	उ.ना.	उ.ना.	उ.ना.	उ.ना.	उ.ना.	उ.ना.
45	इलेक्ट्रॉनिक वस्तूचे उत्पादन जसे, दूरचित्रवाणी संच, रेडिओ इत्यादी	322	उ.ना.	उ.ना.	उ.ना.	उ.ना.	उ.ना.	उ.ना.	उ.ना.	उ.ना.
46	दूरचित्रवाणी, रेडिओ यांचे रिसिक्लर, रेकॉर्डिंग करिता आवश्यक वस्तूचे उत्पादन	323	उ.ना.	उ.ना.	उ.ना.	उ.ना.	उ.ना.	उ.ना.	उ.ना.	उ.ना.
47	वैद्यकीय उपकरणांचे उत्पादन	331	2	2	0	0	0	0	0	0
48	फोटोग्राफी व चष्मा उद्योगाच्या वस्तू व साहित्याचे उत्पादन	332	उ.ना.	उ.ना.	उ.ना.	उ.ना.	उ.ना.	उ.ना.	उ.ना.	उ.ना.
49	मोटर वाहान उत्पादने	341	उ.ना.	उ.ना.	उ.ना.	उ.ना.	उ.ना.	उ.ना.	उ.ना.	उ.ना.
50	मोटर वाहनाच्या बाहेरील भागांचे उत्पादन	342	उ.ना.	उ.ना.	उ.ना.	उ.ना.	उ.ना.	उ.ना.	उ.ना.	उ.ना.
51	वाहतुकीच्या साधनांच्या सुट्या भागांचे उत्पादन	343	1	0	1	160	1	49262	0	0
52	जहाजांची निर्मिती व दुरुस्ती	351	उ.ना.	उ.ना.	उ.ना.	उ.ना.	उ.ना.	उ.ना.	उ.ना.	उ.ना.
53	विमान व विमानाचे सुटे भाग बनविणे व जुळविणे	353	उ.ना.	उ.ना.	उ.ना.	उ.ना.	उ.ना.	उ.ना.	उ.ना.	उ.ना.

तक्ता क्रमांक - 9.1

कारखान्यातील कामगारांची दैनिक सरासरी संख्या

जिल्हा-सोलापूर

संदर्भ वर्ष : 2004

अ. क्र.	उद्योग गट	संके- तांक	कारखाने संख्या			स्तंभ 6 मधील कारखान्यातील कामगार संख्या		काम केलेल्या श्रम दिनांची एकूण संख्या (हजारात)	प्रपत्र न पाठविणारे चालू कारखाने	
			नोंदणी झालेले	बंद	प्रपत्र पाठविणा रे चालू	एकूण	पैकी स्त्रिया		संख्या	कामगार संख्या
(1)	(2)	(3)	(4)	(5)	(6)	(7)	(8)	(9)	(10)	(11)
54	इतर वर्गीकृत न केलेल्या वाहतुकीच्या साधनांची निर्मिती	359	1	1	0	0	0	0	0	0
55	फर्निचर तयार करणे	361	12	6	4	22	0	6808	2	11
56	इतर उत्पादन उद्योग (दागदागिने तयार करणे, ज्वेलरी, सोन्या चांदीचे दागिने तयार करणे)	369	3	1	2	65	30	19614	0	0
57	विद्युत शक्तीचे उत्पादन	401	5	4	0	0	0	0	1	10
58	गॅसचे उत्पादन व वाटप	402	उ.ना.	उ.ना.	उ.ना.	उ.ना.	उ.ना.	उ.ना.	उ.ना.	उ.ना.
59	पाण्याची साठवणूक, शुद्धीकरण व पुरवठा	410	5	0	3	78	0	28340	2	82
60	मोटर वाहने दुरुस्ती व देखभाल	502	44	12	30	844	18	290629	2	68
61	पेट्रोलियम पदार्थांची फिरकोठ विक्री	505	36	22	12	147	0	52914	2	16
62	वाया गेलेले व भंगारापासून पुन्हा धातूची निर्मिती	371	उ.ना.	उ.ना.	उ.ना.	उ.ना.	उ.ना.	उ.ना.	उ.ना.	उ.ना.
63	वैयक्तिक व घरगुती वस्तूंची दुरुस्ती	526	2	1	1	8	0	2250	0	0
64	वाहतूक व वाहतुकीला सहायक सुविधा (ट्रॅक्टर एजन्सीज इत्यादि)	630	7	0	7	117	0	35880	0	0
65	आर्किटेक्चरल, अभियांत्रिकी व तांत्रिक कार्य	452	उ.ना.	उ.ना.	उ.ना.	उ.ना.	उ.ना.	उ.ना.	उ.ना.	उ.ना.
66	मलनिःसारण, ड्रेनेज व इतर साफसफाई विषयक सेवा	900	1	0	1	13	0	4745	0	0
जिल्हा एकूण		--	4268	1844	2000	25086	1979	7419121	424	2630

आधार - औद्योगिक सुरक्षा व आरोग्य संचालनालय, मुंबई

तक्ता क्रमांक - 9.2		
रोजगार व स्वयंरोजगार मार्गदर्शन केंद्रातील आकडेवारी		
जिल्हा सोलापूर.		संदर्भ वर्ष : 2004-5
अ. क्र.	बाब	संख्या
(1)	(2)	(3)
1	जाहीर केलेल्या रिकाम्या जागांची संख्या	590
2	रोजगार स्वरोजगार मार्गदर्शक केंद्राचा उपयोग करणारे मालक	231
3	मागील वर्ष अखेरीस पटावरील उमेदवार	105563
4	चालू वर्षात नवीन नोंदणी केलेले उमेदवार	31910
5	नोकरी मिळालेले उमेदवार	301
6	वर्ष अखेरीस पटावरील उमेदवार	137473
7	नोकरी मिळालेले उमेदवार	
	अ) खाजगी क्षेत्र	133
	ब) सार्वजनिक क्षेत्र	168
	क) एकूण	301
8	नोकरी मिळालेले उमेदवार	
	अ) अनुसूचित जाती/ अनुसूचित जमाती	67
	ब) इतर	234
	क) एकूण	301
9	रोजगार स्वयंरोजगार योजनेअंतर्गत लाभ प्राप्त झालेले उमेदवार	
	अ) रोजगार	122
	ब) स्वयंरोजगार	
10	रोजगार स्वरोजगार मार्गदर्शक केंद्रातील व्यवसाय मार्गदर्शन केंद्र	
	1) वैयक्तिक मार्गदर्शन/ व्यक्तिशः अगर गटामध्ये सल्ला दिलेले	350
	2) रोजगार स्वरोजगार मार्गदर्शक केंद्रामध्ये घेण्यात आलेल्या गटांची चर्चा	42
	3) मार्गदर्शन केलेल्या अर्जदारांना नोकरी विषयी/ प्रशिक्षणासाठी/ उमेदवारासाठी दिलेल्यांची संख्या	805
आधार - जिल्हा रोजगार व स्वयंरोजगार मार्गदर्शन केंद्र सोलापूर		



तक्ता क्रमांक - 9.3

शासकीय व स्थानिक स्वराज्य संस्थांतील कर्मचा-यांची संख्या

जिल्हा - सोलापूर

संदर्भ वर्ष : 2004

अ. क्र.	बाब	पदांचा तपशील	शासकीय	जिल्हा परिषद	महानगर पालिका	नगर परिषद
(1)	(2)	(3)	(4)	(5)	(6)	(7)
1	वर्ग - अ	एकूण मंजूर पदे	603	306	--	9
		भरलेली पदे	499	292	--	9
		पैकी स्त्रिया	91	20	--	उ.ना.
2	वर्ग - ब	एकूण मंजूर पदे	1861	2024	--	94
		भरलेली पदे	1586	1743	--	94
		पैकी स्त्रिया	385	319	--	उ.ना.
3	वर्ग - क	एकूण मंजूर पदे	10173	10935	--	1023
		भरलेली पदे	9145	10281	--	1023
		पैकी स्त्रिया	774	2964	--	उ.ना.
4	वर्ग - ड	एकूण मंजूर पदे	3447	1518	--	1402
		भरलेली पदे	3071	1406	--	1402
		पैकी स्त्रिया	359	189	--	उ.ना.
5	एकूण	मंजूर पदे	16084	14783	उ.ना.	2528
		भरलेली पदे	14301	13722	उ.ना.	2528
		पैकी स्त्रिया	1609	3492	उ.ना.	उ.ना.
6	*इतर वर्ग-इ कर्मचारी	एकूण मंजूर पदे	1724	5664	उ.ना.	37
		भरलेली पदे	1270	5620	उ.ना.	37
		पैकी स्त्रिया	496	5005	उ.ना.	उ.ना.
7	एकूण	मंजूर पदे (5+6)	17808	20447	7524	2565
		भरलेली पदे	15571	19342	7022	2565
		पैकी स्त्रिया	2105	8497	1773	उ.ना.

टीप (\*) - 'इतर' यामध्ये कार्यव्ययी आस्थापनेवरील, आकस्मिक खर्चातील रोजगार दिले जाणारे, रोजंदारीवरील, अंशकालीन, मानसेवी आणि वरील वर्गात समाविष्ट न झालेले कर्मचारी यांचा समावेश आहे.

टीप - म.न.पा कडील वर्गवारीची माहिती उपलब्ध नाही.

आधार - अर्थ व सांख्यिकी संचालनालय, मुंबई

तक्ता क्रमांक - 9.4

निरनिराळ्या उद्योगांतील रोजगार

जिल्हा - सोलापूर

संदर्भ वर्ष : 2004-05

अ. क्र.	उद्योग गट	राष्ट्रीय उद्योग संकेतांक	एकूण आस्थापनांची संख्या	माहिती देणा-या आस्थापनांची संख्या	कर्मचारी संख्या			
					शासकीय	निम-शासकीय	खाजगी	एकूण
(1)	(2)	(3)	(4)	(5)	(6)	(7)	(8)	(9)
1	कृषी	0	30	27	644	1977	84	2705
2	खाणकाम	10	-	-	-	-	-	0
3	वस्तुनिर्माण	20 ते 39	138	122	1175	780	43664	45619
4	बीज निर्मिती, गॅस, पाणी व सांडपाणी सेवा	40 ते 49	9	9	-	3447	-	3447
5	बांधकाम	50	24	23	2577	2230	-	4807
6	घाऊक व किरकोळ व्यापार व हॉटेल व्यवसाय	60 ते 69	20	19	-	13	410	423
7	परिवहन, गोदाम आणि दळणवळण	70 ते 75	13	12	11276	6534	-	17810
8	वित्त पुरवठा, विना स्थावर मालमत्ता आणि व्यापार विषयक सेवा	80 ते 83	139	134	-	2566	3449	6015
9	सामूहिक, सामाजिक व व्यक्तिगत सेवा	90 ते 99	109	105	2213	9136	1146	12495
जिल्हा एकूण			482	451	17885	26683	48753	93321

आधार - जिल्हा रोजगार व स्वयंरोजगार मार्गदर्शन केंद्र, सोलापूर

तक्ता क्रमांक - 9.5  
कृषी व बिगर-कृषी उद्योग

जिल्हा - सोलापूर

संदर्भ वर्ष : 1998

अ. क्र.	बाब	* कृषी उद्योग			बिगर-कृषी			कृषी व बिगर-कृषी एकूण		
		ग्रामीण	नागरी	एकूण	ग्रामीण	नागरी	एकूण	ग्रामीण	नागरी	एकूण
(1)	(2)	(3)	(4)	(5)	(6)	(7)	(8)	(9)	(10)	(11)
1	उद्योगांची संख्या									
	1.1 स्वकार्यरत उद्योग**	508	67	575	14853	19112	33965	15361	19179	34540
	1.2 आस्थापना***	18124	1215	19339	57318	64636	121954	75442	65851	141293
	1.3 एकूण	18632	1282	19914	72171	83748	155919	90803	85030	175833
2	मालकीच्या प्रकारानुसार उद्योग									
	2.1 सहकारी	8	1	9	1918	503	2421	1926	504	2430
	2.2 सार्वजनिक	7	3	10	5323	1387	6710	5330	1390	6720
	2.3 खाजगी	18110	1211	19321	50077	62746	112823	68187	63957	132144
3	मालकाचा विशेष सामाजिक गट (एकूण संस्थांची टक्केवारी)									
	3.1 अनुसूचित जाती	5.00	8.97	5.24	7.33	5.92	4.91	6.77	5.97	6.4
	3.2 अनुसूचित जमाती	2.89	2.22	2.84	2.84	1.99	1.76	2.84	1.99	2.44
4	जागविरहित कार्यान्वित असलेल्या उद्योगांची एकूणशी टक्केवारी	6.15	7.65	7.65	6.48	8.09	7.33	6.4	8.09	7.18
5	शक्तीवर चालणा-या उद्योगांची एकूण उद्योगांशी टक्केवारी	5.74	3.13	6.23	20.08	12.27	19.65	16.65	18.97	10.64
6	संवसाधारणपणे काम करणा-या कामगारांची संख्या									
	6.1 एकूण कामगार	27989	2289	30278	123347	191418	314765	151336	193707	345043
	6.2 वेतनावर काम करणारे कामगार	838	396	1234	53249	114270	167519	54087	114666	168753
	6.3 वेतनावरील कामगारांची एकूण कामगारांशी टक्केवारी	2.99	17.30	6.38	43.17	59.7	53.22	35.74	59.2	48.91
	6.4 कामगारांची प्रति उद्योग सरासरी संख्या	2	2	2	2	3	3	2	3	2

टीप :- \*कृषी उत्पादन व मळे वगळून कृषी संबंधित उद्योग, \*\* पगारावर एकही कर्मचारी नसलेले उद्योग

\*\*\* ज्या उद्योगाला कमीतकमी एकतरी व्यक्ती पगारावर काम करते असे उद्योग

आधार :- अर्थ व सांख्यिकी संचालनालय, महाराष्ट्र शासन, मुंबई (आर्थिक गणना-1998)

तक्ता क्रमांक: 9.6

प्रमुख उद्योग गटानुसार उद्योगांची आणि नियमित काम करणा-या कामगारांची संख्या

जिल्हा - सोलापूर

संदर्भ वर्ष : 1998

अ. क्र.	उद्योग गट	ग्रामीण		नागरी		एकूण	
		उद्योग	कामगार	उद्योग	कामगार	उद्योग	कामगार
(1)	(2)	(3)	(4)	(5)	(6)	(7)	(8)
1	कृषी	18124	27989	1215	2289	19339	30278
2	खनिज उत्पादन व खाणकाम	212	479	78	119	290	598
3	वस्तुनिर्माण	10881	30802	19875	71248	30756	102050
4	वीज, गॅस आणि पाणी पुरवठा	19	85	8	249	27	334
5	बांधकाम	2090	3395	398	992	2488	4387
6	घाऊक व्यापार	2268	4787	2612	6777	4880	11564
7	किरकोळ व्यापार	18438	29423	22351	39895	40789	69318
8	उपाहारगृहे आणि हॉटेल्स	2542	6386	2338	7723	4880	14109
9	वाहतूक	1481	3221	2205	4109	3686	7330
10	साठवण आणि गोदामविषयक	91	338	229	661	320	999
11	दळणवळण	432	905	510	1191	942	2096
12	वित्तीय, विमा, स्थावर मालमत्ता आणि व्यावसायिक सेवा	2348	6995	2379	9313	4727	16308
13	सामूहिक, सामाजिक व व्यक्तिगत सेवा	16506	36482	11653	49141	28159	85623
14	इतर सेवा ( इतरत्र वर्गीकरण न केलेल्या)	10	49	0	0	10	49
15	बिगर- कृषी उद्योग गट (एकूण)	0	0	0	0	0	0
सर्व प्रमुख उद्योग गट (एकूण)		75442	151336	65851	193707	141293	345043

आधार :- अर्थ व सांख्यिकी संचालनालय, महाराष्ट्र शासन, मुंबई (आर्थिक गणना - 1998)

तक्ता क्रमांक - 9.7

महत्त्वाच्या उद्योग गटानुसार कृषी व बिगर - कृषी आस्थापनांची व त्यातील कामगारंची संख्या

जिल्हा - सोलापूर

संदर्भ वर्ष : 1998

अ. क्र.	उद्योग गट संकेतांक	उद्योग गट	आस्थापना			आस्थापनेवरील कामगार		
			ग्रामीण	नागरी	एकूण	ग्रामीण	नागरी	एकूण
(1)	(2)	(3)	(4)	(5)	(6)	(7)	(8)	(9)
1	0	कृषी	1441	90	1531	3607	267	3874
2	1	खाणकाम व दगडकाम	24	1	25	157	4	161
3	2 व 3	वस्तुनिर्माण	2113	7878	9991	20167	64240	84407
4	4	बीज, गॅस व पाणी पुरवठा	114	63	177	423	818	1241
5	5	बांधकाम	210	85	295	872	434	1306
6	6	घाऊक व्यापार	367	1057	1424	1687	4870	6557
7	6	किरकोळ व्यापार	2397	4560	6957	5829	15434	21263
8	6	उपाहारगृहे व हॉटेल्स	774	1142	1916	2676	5877	8553
9	7	वाहतूक	283	269	552	2477	6578	9055
10	7	साठवण व गोदाम विषयक	162	231	393	551	801	1352
11	7	दळणवळण	575	67	642	848	1765	2613
12	8	वित्तीय, विमा, स्थावर मालमत्ता आणि व्यावसायिक सेवा	617	624	1241	2430	5203	7633
13	9	सामुहिक, सामाजिक व व्यक्तिगत सेवा	1650	813	2463	8439	19299	27738
14	10	इतर	5646	4620	10266	19838	25890	45728
एकूण			16373	21500	37873	70001	151480	221481

आधार :- अर्थ व सांख्यिकी संचालनालय, महाराष्ट्र शासन, मुंबई (आर्थिक गणना-1998)

तक्ता क्रमांक - 10.1

शैक्षणिक संस्थांची (शाळा / महाविद्यालय इ.) संख्या

जिल्हा - सोलापूर

संदर्भ वर्ष: 2002-03

अ. क्र.	तालुका	बाळ	प्राथमिक संस्था					माध्यमिक संस्था					
			शासकीय	स्थानिक संस्था	खाजगी		एकूण	शासकीय	स्थानिक संस्था	खाजगी		एकूण	
					अनुदानित	विना अनुदानित				अनुदानित	विना अनुदानित		
(1)	(2)	(3)	(4)	(5)	(6)	(7)	(8)	(9)	(10)	(11)	(12)	(13)	
1	करमाळा	एकूण	0	उ.ना.	उ.ना.	उ.ना.	उ.ना.	उ.ना.	उ.ना.	उ.ना.	उ.ना.	उ.ना.	उ.ना.
		पैकी मुलींकरीत	0	उ.ना.	उ.ना.	उ.ना.	उ.ना.	उ.ना.	उ.ना.	उ.ना.	उ.ना.	उ.ना.	उ.ना.
2	माढा	एकूण	0	उ.ना.	उ.ना.	उ.ना.	उ.ना.	उ.ना.	उ.ना.	उ.ना.	उ.ना.	उ.ना.	उ.ना.
		पैकी मुलींकरीत	0	उ.ना.	उ.ना.	उ.ना.	उ.ना.	उ.ना.	उ.ना.	उ.ना.	उ.ना.	उ.ना.	उ.ना.
3	बाशी	एकूण	0	उ.ना.	उ.ना.	उ.ना.	उ.ना.	उ.ना.	उ.ना.	उ.ना.	उ.ना.	उ.ना.	उ.ना.
		पैकी मुलींकरीत	0	उ.ना.	उ.ना.	उ.ना.	उ.ना.	उ.ना.	उ.ना.	उ.ना.	उ.ना.	उ.ना.	उ.ना.
4	ड.सोलापूर	एकूण	0	उ.ना.	उ.ना.	उ.ना.	उ.ना.	उ.ना.	उ.ना.	उ.ना.	उ.ना.	उ.ना.	उ.ना.
		पैकी मुलींकरीत	0	उ.ना.	उ.ना.	उ.ना.	उ.ना.	उ.ना.	उ.ना.	उ.ना.	उ.ना.	उ.ना.	उ.ना.
5	मोहोळ	एकूण	0	उ.ना.	उ.ना.	उ.ना.	उ.ना.	उ.ना.	उ.ना.	उ.ना.	उ.ना.	उ.ना.	उ.ना.
		पैकी मुलींकरीत	0	उ.ना.	उ.ना.	उ.ना.	उ.ना.	उ.ना.	उ.ना.	उ.ना.	उ.ना.	उ.ना.	उ.ना.
6	पंढरपूर	एकूण	0	उ.ना.	उ.ना.	उ.ना.	उ.ना.	उ.ना.	उ.ना.	उ.ना.	उ.ना.	उ.ना.	उ.ना.
		पैकी मुलींकरीत	0	उ.ना.	उ.ना.	उ.ना.	उ.ना.	उ.ना.	उ.ना.	उ.ना.	उ.ना.	उ.ना.	उ.ना.
7	माळशिरस	एकूण	0	उ.ना.	उ.ना.	उ.ना.	उ.ना.	उ.ना.	उ.ना.	उ.ना.	उ.ना.	उ.ना.	उ.ना.
		पैकी मुलींकरीत	0	उ.ना.	उ.ना.	उ.ना.	उ.ना.	उ.ना.	उ.ना.	उ.ना.	उ.ना.	उ.ना.	उ.ना.
8	सांगोला	एकूण	0	उ.ना.	उ.ना.	उ.ना.	उ.ना.	उ.ना.	उ.ना.	उ.ना.	उ.ना.	उ.ना.	उ.ना.
		पैकी मुलींकरीत	0	उ.ना.	उ.ना.	उ.ना.	उ.ना.	उ.ना.	उ.ना.	उ.ना.	उ.ना.	उ.ना.	उ.ना.
9	मंगळवेढा	एकूण	0	उ.ना.	उ.ना.	उ.ना.	उ.ना.	उ.ना.	उ.ना.	उ.ना.	उ.ना.	उ.ना.	उ.ना.
		पैकी मुलींकरीत	0	उ.ना.	उ.ना.	उ.ना.	उ.ना.	उ.ना.	उ.ना.	उ.ना.	उ.ना.	उ.ना.	उ.ना.
10	द.सोलापूर	एकूण	0	उ.ना.	उ.ना.	उ.ना.	उ.ना.	उ.ना.	उ.ना.	उ.ना.	उ.ना.	उ.ना.	उ.ना.
		पैकी मुलींकरीत	0	उ.ना.	उ.ना.	उ.ना.	उ.ना.	उ.ना.	उ.ना.	उ.ना.	उ.ना.	उ.ना.	उ.ना.
11	आक्कलकोटे	एकूण	0	उ.ना.	उ.ना.	उ.ना.	उ.ना.	उ.ना.	उ.ना.	उ.ना.	उ.ना.	उ.ना.	उ.ना.
		पैकी मुलींकरीत	0	उ.ना.	उ.ना.	उ.ना.	उ.ना.	उ.ना.	उ.ना.	उ.ना.	उ.ना.	उ.ना.	उ.ना.
एकूण जिल्हा	एकूण	0					2886					604	
	पैकी मुलींकरीत	0					उ.ना.					उ.ना.	

टिप-तालुका निहाय माहिती उपलब्ध नाही

तक्ता क्रमांक - 10.1 (पुढे चालू)

जिल्हा - सांतापूर

संदर्भ वर्ष: 2002-03

अ. क्र.	तालुका	बाब	उच्च माध्यमिक संस्था					महाविद्यालये (सर्व)					एकूण शैक्षणिक संस्था
			शासकीय	स्थानिक संस्था	खाजगी		एकूण	शासकीय	स्थानिक संस्था	खाजगी		एकूण	
					अनुदानित	विना अनुदानित				अनुदानित	विना अनुदानित		
(1)	(2)	(3)	(14)	(15)	(16)	(17)	(18)	(19)	(20)	(21)	(22)	(23)	(24)
1	करमाळा	एकूण	उ.ना.	उ.ना.	उ.ना.	उ.ना.	उ.ना.	उ.ना.	उ.ना.	उ.ना.	उ.ना.	उ.ना.	उ.ना.
		पैकी कुलीकरिता	उ.ना.	उ.ना.	उ.ना.	उ.ना.	उ.ना.	उ.ना.	उ.ना.	उ.ना.	उ.ना.	उ.ना.	उ.ना.
2	माळा	एकूण	उ.ना.	उ.ना.	उ.ना.	उ.ना.	उ.ना.	उ.ना.	उ.ना.	उ.ना.	उ.ना.	उ.ना.	उ.ना.
		पैकी कुलीकरिता	उ.ना.	उ.ना.	उ.ना.	उ.ना.	उ.ना.	उ.ना.	उ.ना.	उ.ना.	उ.ना.	उ.ना.	उ.ना.
3	बाशी	एकूण	उ.ना.	उ.ना.	उ.ना.	उ.ना.	उ.ना.	उ.ना.	उ.ना.	उ.ना.	उ.ना.	उ.ना.	उ.ना.
		पैकी कुलीकरिता	उ.ना.	उ.ना.	उ.ना.	उ.ना.	उ.ना.	उ.ना.	उ.ना.	उ.ना.	उ.ना.	उ.ना.	उ.ना.
4	ड. सोलापूर	एकूण	उ.ना.	उ.ना.	उ.ना.	उ.ना.	उ.ना.	उ.ना.	उ.ना.	उ.ना.	उ.ना.	उ.ना.	उ.ना.
		पैकी कुलीकरिता	उ.ना.	उ.ना.	उ.ना.	उ.ना.	उ.ना.	उ.ना.	उ.ना.	उ.ना.	उ.ना.	उ.ना.	उ.ना.
5	मोहोळ	एकूण	उ.ना.	उ.ना.	उ.ना.	उ.ना.	उ.ना.	उ.ना.	उ.ना.	उ.ना.	उ.ना.	उ.ना.	उ.ना.
		पैकी कुलीकरिता	उ.ना.	उ.ना.	उ.ना.	उ.ना.	उ.ना.	उ.ना.	उ.ना.	उ.ना.	उ.ना.	उ.ना.	उ.ना.
6	पंढरपूर	एकूण	उ.ना.	उ.ना.	उ.ना.	उ.ना.	उ.ना.	उ.ना.	उ.ना.	उ.ना.	उ.ना.	उ.ना.	उ.ना.
		पैकी कुलीकरिता	उ.ना.	उ.ना.	उ.ना.	उ.ना.	उ.ना.	उ.ना.	उ.ना.	उ.ना.	उ.ना.	उ.ना.	उ.ना.
7	माळशिरस	एकूण	उ.ना.	उ.ना.	उ.ना.	उ.ना.	उ.ना.	उ.ना.	उ.ना.	उ.ना.	उ.ना.	उ.ना.	उ.ना.
		पैकी कुलीकरिता	उ.ना.	उ.ना.	उ.ना.	उ.ना.	उ.ना.	उ.ना.	उ.ना.	उ.ना.	उ.ना.	उ.ना.	उ.ना.
8	सांगोला	एकूण	उ.ना.	उ.ना.	उ.ना.	उ.ना.	उ.ना.	उ.ना.	उ.ना.	उ.ना.	उ.ना.	उ.ना.	उ.ना.
		पैकी कुलीकरिता	उ.ना.	उ.ना.	उ.ना.	उ.ना.	उ.ना.	उ.ना.	उ.ना.	उ.ना.	उ.ना.	उ.ना.	उ.ना.
9	मंगळवेढा	एकूण	उ.ना.	उ.ना.	उ.ना.	उ.ना.	उ.ना.	उ.ना.	उ.ना.	उ.ना.	उ.ना.	उ.ना.	उ.ना.
		पैकी कुलीकरिता	उ.ना.	उ.ना.	उ.ना.	उ.ना.	उ.ना.	उ.ना.	उ.ना.	उ.ना.	उ.ना.	उ.ना.	उ.ना.
10	द. सोलापूर	एकूण	उ.ना.	उ.ना.	उ.ना.	उ.ना.	उ.ना.	उ.ना.	उ.ना.	उ.ना.	उ.ना.	उ.ना.	उ.ना.
		पैकी कुलीकरिता	उ.ना.	उ.ना.	उ.ना.	उ.ना.	उ.ना.	उ.ना.	उ.ना.	उ.ना.	उ.ना.	उ.ना.	उ.ना.
11	आक्कलकोट	एकूण	उ.ना.	उ.ना.	उ.ना.	उ.ना.	उ.ना.	उ.ना.	उ.ना.	उ.ना.	उ.ना.	उ.ना.	उ.ना.
		पैकी कुलीकरिता	उ.ना.	उ.ना.	उ.ना.	उ.ना.	उ.ना.	उ.ना.	उ.ना.	उ.ना.	उ.ना.	उ.ना.	उ.ना.
एकूण जिल्हा		एकूण					109					19	3618
		पैकी कुलीकरिता					उ.ना.					उ.ना.	उ.ना.

तक्ता क्रमांक - 10.2  
शैक्षणिक संस्थातील शिक्षक

संदर्भ वर्ष 2002-03

अ. क्र.	तालुका	बाब	प्राथमिक शिक्षक					माध्यमिक शिक्षक				
			शासकीय	स्थानिक संस्था	खाजगी		एकूण	शासकीय	स्थानिक संस्था	खाजगी		एकूण
					अनुदानित	विना अनुदानित				अनुदानित	विना अनुदानित	
(2)	(3)	(4)	(5)	(6)	(7)	(8)	(9)	(10)	(11)	(12)	(13)	
1	द.सांगोला	एकूण	उ.ना.	उ.ना.	उ.ना.	उ.ना.	उ.ना.	उ.ना.	उ.ना.	उ.ना.	उ.ना.	उ.ना.
		पैकी स्त्रिया	उ.ना.	उ.ना.	उ.ना.	उ.ना.	उ.ना.	उ.ना.	उ.ना.	उ.ना.	उ.ना.	उ.ना.
2	माडा	एकूण	उ.ना.	उ.ना.	उ.ना.	उ.ना.	उ.ना.	उ.ना.	उ.ना.	उ.ना.	उ.ना.	उ.ना.
		पैकी स्त्रिया	उ.ना.	उ.ना.	उ.ना.	उ.ना.	उ.ना.	उ.ना.	उ.ना.	उ.ना.	उ.ना.	उ.ना.
3	बा.शी	एकूण	उ.ना.	उ.ना.	उ.ना.	उ.ना.	उ.ना.	उ.ना.	उ.ना.	उ.ना.	उ.ना.	उ.ना.
		पैकी स्त्रिया	उ.ना.	उ.ना.	उ.ना.	उ.ना.	उ.ना.	उ.ना.	उ.ना.	उ.ना.	उ.ना.	उ.ना.
4	उ.सांगोलापूर	एकूण	उ.ना.	उ.ना.	उ.ना.	उ.ना.	उ.ना.	उ.ना.	उ.ना.	उ.ना.	उ.ना.	उ.ना.
		पैकी स्त्रिया	उ.ना.	उ.ना.	उ.ना.	उ.ना.	उ.ना.	उ.ना.	उ.ना.	उ.ना.	उ.ना.	उ.ना.
5	मोहोळ	एकूण	उ.ना.	उ.ना.	उ.ना.	उ.ना.	उ.ना.	उ.ना.	उ.ना.	उ.ना.	उ.ना.	उ.ना.
		पैकी स्त्रिया	उ.ना.	उ.ना.	उ.ना.	उ.ना.	उ.ना.	उ.ना.	उ.ना.	उ.ना.	उ.ना.	उ.ना.
6	पंढरपूर	एकूण	उ.ना.	उ.ना.	उ.ना.	उ.ना.	उ.ना.	उ.ना.	उ.ना.	उ.ना.	उ.ना.	उ.ना.
		पैकी स्त्रिया	उ.ना.	उ.ना.	उ.ना.	उ.ना.	उ.ना.	उ.ना.	उ.ना.	उ.ना.	उ.ना.	उ.ना.
7	माळशिरस	एकूण	उ.ना.	उ.ना.	उ.ना.	उ.ना.	उ.ना.	उ.ना.	उ.ना.	उ.ना.	उ.ना.	उ.ना.
		पैकी स्त्रिया	उ.ना.	उ.ना.	उ.ना.	उ.ना.	उ.ना.	उ.ना.	उ.ना.	उ.ना.	उ.ना.	उ.ना.
8	सांगोला	एकूण	उ.ना.	उ.ना.	उ.ना.	उ.ना.	उ.ना.	उ.ना.	उ.ना.	उ.ना.	उ.ना.	उ.ना.
		पैकी स्त्रिया	उ.ना.	उ.ना.	उ.ना.	उ.ना.	उ.ना.	उ.ना.	उ.ना.	उ.ना.	उ.ना.	उ.ना.
9	माळवेढा	एकूण	उ.ना.	उ.ना.	उ.ना.	उ.ना.	उ.ना.	उ.ना.	उ.ना.	उ.ना.	उ.ना.	उ.ना.
		पैकी स्त्रिया	उ.ना.	उ.ना.	उ.ना.	उ.ना.	उ.ना.	उ.ना.	उ.ना.	उ.ना.	उ.ना.	उ.ना.
10	द.सांगोलापूर	एकूण	उ.ना.	उ.ना.	उ.ना.	उ.ना.	उ.ना.	उ.ना.	उ.ना.	उ.ना.	उ.ना.	उ.ना.
		पैकी स्त्रिया	उ.ना.	उ.ना.	उ.ना.	उ.ना.	उ.ना.	उ.ना.	उ.ना.	उ.ना.	उ.ना.	उ.ना.
11	आवकलकोट	एकूण	उ.ना.	उ.ना.	उ.ना.	उ.ना.	उ.ना.	उ.ना.	उ.ना.	उ.ना.	उ.ना.	उ.ना.
		पैकी स्त्रिया	उ.ना.	उ.ना.	उ.ना.	उ.ना.	उ.ना.	उ.ना.	उ.ना.	उ.ना.	उ.ना.	उ.ना.
एकूण जिल्हा		एकूण					14329					6714
		पैकी स्त्रिया					5365					1299



नपता क्रमांक - 10.2 (पुढे चालू)

संदर्भ वर्ष: 2002-03

अ. क्र.	तालुका	बाब	उच्च माध्यमिक शिक्षक					महाविद्यालयातील शिक्षक (सर्व)					एकूण
			शासकीय	स्थानिक संस्था	खाजगी		एकूण	शासकीय	स्थानिक संस्था	खाजगी		एकूण	
					अनुदानित	विना अनुदानित				अनुदानित	विना अनुदानित		
(1)	(2)	(3)	(14)	(15)	(16)	(17)	(18)	(19)	(20)	(21)	(22)	(23)	(24)
1	करमाळा	एकूण	उ.ना.	उ.ना.	उ.ना.	उ.ना.	उ.ना.	उ.ना.	उ.ना.	उ.ना.	उ.ना.	उ.ना.	उ.ना.
		पैकी स्त्रिया	उ.ना.	उ.ना.	उ.ना.	उ.ना.	उ.ना.	उ.ना.	उ.ना.	उ.ना.	उ.ना.	उ.ना.	उ.ना.
2	माठा	एकूण	उ.ना.	उ.ना.	उ.ना.	उ.ना.	उ.ना.	उ.ना.	उ.ना.	उ.ना.	उ.ना.	उ.ना.	उ.ना.
		पैकी स्त्रिया	उ.ना.	उ.ना.	उ.ना.	उ.ना.	उ.ना.	उ.ना.	उ.ना.	उ.ना.	उ.ना.	उ.ना.	उ.ना.
3	बाशी	एकूण	उ.ना.	उ.ना.	उ.ना.	उ.ना.	उ.ना.	उ.ना.	उ.ना.	उ.ना.	उ.ना.	उ.ना.	उ.ना.
		पैकी स्त्रिया	उ.ना.	उ.ना.	उ.ना.	उ.ना.	उ.ना.	उ.ना.	उ.ना.	उ.ना.	उ.ना.	उ.ना.	उ.ना.
4	उ.सोलापूर	एकूण	उ.ना.	उ.ना.	उ.ना.	उ.ना.	उ.ना.	उ.ना.	उ.ना.	उ.ना.	उ.ना.	उ.ना.	उ.ना.
		पैकी स्त्रिया	उ.ना.	उ.ना.	उ.ना.	उ.ना.	उ.ना.	उ.ना.	उ.ना.	उ.ना.	उ.ना.	उ.ना.	उ.ना.
5	मोहोळ	एकूण	उ.ना.	उ.ना.	उ.ना.	उ.ना.	उ.ना.	उ.ना.	उ.ना.	उ.ना.	उ.ना.	उ.ना.	उ.ना.
		पैकी स्त्रिया	उ.ना.	उ.ना.	उ.ना.	उ.ना.	उ.ना.	उ.ना.	उ.ना.	उ.ना.	उ.ना.	उ.ना.	उ.ना.
6	पंढरपूर	एकूण	उ.ना.	उ.ना.	उ.ना.	उ.ना.	उ.ना.	उ.ना.	उ.ना.	उ.ना.	उ.ना.	उ.ना.	उ.ना.
		पैकी स्त्रिया	उ.ना.	उ.ना.	उ.ना.	उ.ना.	उ.ना.	उ.ना.	उ.ना.	उ.ना.	उ.ना.	उ.ना.	उ.ना.
7	माळशिरस	एकूण	उ.ना.	उ.ना.	उ.ना.	उ.ना.	उ.ना.	उ.ना.	उ.ना.	उ.ना.	उ.ना.	उ.ना.	उ.ना.
		पैकी स्त्रिया	उ.ना.	उ.ना.	उ.ना.	उ.ना.	उ.ना.	उ.ना.	उ.ना.	उ.ना.	उ.ना.	उ.ना.	उ.ना.
8	सांगोला	एकूण	उ.ना.	उ.ना.	उ.ना.	उ.ना.	उ.ना.	उ.ना.	उ.ना.	उ.ना.	उ.ना.	उ.ना.	उ.ना.
		पैकी स्त्रिया	उ.ना.	उ.ना.	उ.ना.	उ.ना.	उ.ना.	उ.ना.	उ.ना.	उ.ना.	उ.ना.	उ.ना.	उ.ना.
9	मंगळवेढा	एकूण	उ.ना.	उ.ना.	उ.ना.	उ.ना.	उ.ना.	उ.ना.	उ.ना.	उ.ना.	उ.ना.	उ.ना.	उ.ना.
		पैकी स्त्रिया	उ.ना.	उ.ना.	उ.ना.	उ.ना.	उ.ना.	उ.ना.	उ.ना.	उ.ना.	उ.ना.	उ.ना.	उ.ना.
10	द.सोलापूर	एकूण	उ.ना.	उ.ना.	उ.ना.	उ.ना.	उ.ना.	उ.ना.	उ.ना.	उ.ना.	उ.ना.	उ.ना.	उ.ना.
		पैकी स्त्रिया	उ.ना.	उ.ना.	उ.ना.	उ.ना.	उ.ना.	उ.ना.	उ.ना.	उ.ना.	उ.ना.	उ.ना.	उ.ना.
11	आवकलकोट	एकूण	उ.ना.	उ.ना.	उ.ना.	उ.ना.	उ.ना.	उ.ना.	उ.ना.	उ.ना.	उ.ना.	उ.ना.	उ.ना.
		पैकी स्त्रिया	उ.ना.	उ.ना.	उ.ना.	उ.ना.	उ.ना.	उ.ना.	उ.ना.	उ.ना.	उ.ना.	उ.ना.	उ.ना.
एकूण जिल्हा		एकूण					3419					263	24725
		पैकी स्त्रिया					675					28	7367

आधार - शिक्षण संचालनालय, महाराष्ट्र राज्य, पुणे

टिप:- तालुकानिहाय माहिती उपलब्ध नाही.

तफता क्रमांक - 10.3  
शैक्षणिक संस्थातील विद्यार्थी संख्या

जिल्हा - सोलापूर

संदर्भ वर्ष: 2002-03

अ. क्र.	तालुका	बाब	प्राथमिक विद्यार्थी					माध्यमिक विद्यार्थी					शासकीय संस्था	स्थानिक संस्था
			शासकीय संस्था	स्थानिक संस्था	खाजगी		एकूण	शासकीय संस्था	स्थानिक संस्था	खाजगी		एकूण		
					अनुदानित	विना अनुदानित				अनुदानित	विना अनुदानित			
(1)	(2)	(3)	(4)	(5)	(6)	(7)	(8)	(9)	(10)	(11)	(12)	(13)	(14)	(15)
1	करमाळा	एकूण	उ.ना.	उ.ना.	उ.ना.	उ.ना.	उ.ना.	उ.ना.	उ.ना.	उ.ना.	उ.ना.	उ.ना.	उ.ना.	उ.ना.
		पैकी मुली	उ.ना.	उ.ना.	उ.ना.	उ.ना.	उ.ना.	उ.ना.	उ.ना.	उ.ना.	उ.ना.	उ.ना.	उ.ना.	उ.ना.
2	माढा	एकूण	उ.ना.	उ.ना.	उ.ना.	उ.ना.	उ.ना.	उ.ना.	उ.ना.	उ.ना.	उ.ना.	उ.ना.	उ.ना.	उ.ना.
		पैकी मुली	उ.ना.	उ.ना.	उ.ना.	उ.ना.	उ.ना.	उ.ना.	उ.ना.	उ.ना.	उ.ना.	उ.ना.	उ.ना.	उ.ना.
3	बारशी	एकूण	उ.ना.	उ.ना.	उ.ना.	उ.ना.	उ.ना.	उ.ना.	उ.ना.	उ.ना.	उ.ना.	उ.ना.	उ.ना.	उ.ना.
		पैकी मुली	उ.ना.	उ.ना.	उ.ना.	उ.ना.	उ.ना.	उ.ना.	उ.ना.	उ.ना.	उ.ना.	उ.ना.	उ.ना.	उ.ना.
4	उ.सोलापूर	एकूण	उ.ना.	उ.ना.	उ.ना.	उ.ना.	उ.ना.	उ.ना.	उ.ना.	उ.ना.	उ.ना.	उ.ना.	उ.ना.	उ.ना.
		पैकी मुली	उ.ना.	उ.ना.	उ.ना.	उ.ना.	उ.ना.	उ.ना.	उ.ना.	उ.ना.	उ.ना.	उ.ना.	उ.ना.	उ.ना.
5	मोहोळ	एकूण	उ.ना.	उ.ना.	उ.ना.	उ.ना.	उ.ना.	उ.ना.	उ.ना.	उ.ना.	उ.ना.	उ.ना.	उ.ना.	उ.ना.
		पैकी मुली	उ.ना.	उ.ना.	उ.ना.	उ.ना.	उ.ना.	उ.ना.	उ.ना.	उ.ना.	उ.ना.	उ.ना.	उ.ना.	उ.ना.
6	पंढरपूर	एकूण	उ.ना.	उ.ना.	उ.ना.	उ.ना.	उ.ना.	उ.ना.	उ.ना.	उ.ना.	उ.ना.	उ.ना.	उ.ना.	उ.ना.
		पैकी मुली	उ.ना.	उ.ना.	उ.ना.	उ.ना.	उ.ना.	उ.ना.	उ.ना.	उ.ना.	उ.ना.	उ.ना.	उ.ना.	उ.ना.
7	माळशिरस	एकूण	उ.ना.	उ.ना.	उ.ना.	उ.ना.	उ.ना.	उ.ना.	उ.ना.	उ.ना.	उ.ना.	उ.ना.	उ.ना.	उ.ना.
		पैकी मुली	उ.ना.	उ.ना.	उ.ना.	उ.ना.	उ.ना.	उ.ना.	उ.ना.	उ.ना.	उ.ना.	उ.ना.	उ.ना.	उ.ना.
8	सांगोला	एकूण	उ.ना.	उ.ना.	उ.ना.	उ.ना.	उ.ना.	उ.ना.	उ.ना.	उ.ना.	उ.ना.	उ.ना.	उ.ना.	उ.ना.
		पैकी मुली	उ.ना.	उ.ना.	उ.ना.	उ.ना.	उ.ना.	उ.ना.	उ.ना.	उ.ना.	उ.ना.	उ.ना.	उ.ना.	उ.ना.
9	भंगळबेडा	एकूण	उ.ना.	उ.ना.	उ.ना.	उ.ना.	उ.ना.	उ.ना.	उ.ना.	उ.ना.	उ.ना.	उ.ना.	उ.ना.	उ.ना.
		पैकी मुली	उ.ना.	उ.ना.	उ.ना.	उ.ना.	उ.ना.	उ.ना.	उ.ना.	उ.ना.	उ.ना.	उ.ना.	उ.ना.	उ.ना.
10	द.सोलापूर	एकूण	उ.ना.	उ.ना.	उ.ना.	उ.ना.	उ.ना.	उ.ना.	उ.ना.	उ.ना.	उ.ना.	उ.ना.	उ.ना.	उ.ना.
		पैकी मुली	उ.ना.	उ.ना.	उ.ना.	उ.ना.	उ.ना.	उ.ना.	उ.ना.	उ.ना.	उ.ना.	उ.ना.	उ.ना.	उ.ना.
11	आक्कलको	एकूण	उ.ना.	उ.ना.	उ.ना.	उ.ना.	उ.ना.	उ.ना.	उ.ना.	उ.ना.	उ.ना.	उ.ना.	उ.ना.	उ.ना.
		पैकी मुली	उ.ना.	उ.ना.	उ.ना.	उ.ना.	उ.ना.	उ.ना.	उ.ना.	उ.ना.	उ.ना.	उ.ना.	उ.ना.	उ.ना.
एकूण जिल्हा		एकूण					510250					234449		
		पैकी मुली					245021					104953		

तक्ता क्रमांक - 10.3 (पुढे चालू)

जिल्हा - सोलापूर

सदर वर्ष: 2002-03

अ. क्र.	तालुका	बाब	उच्च माध्यमिक विद्यार्थी			महाविद्यालयातील विद्यार्थी (सर्व)					एकूण
			खाजगी		एकूण	शासकीय	स्थानिक संस्था	खाजगी		एकूण	
			अनुदानित	विना अनुदानित				अनुदानित	विना अनुदानित		
(1)	(2)	(3)	(16)	(17)	(18)	(19)	(20)	(21)	(22)	(23)	(24)
1	करमाळा	एकूण	उ.ना.	उ.ना.	उ.ना.	उ.ना.	उ.ना.	उ.ना.	उ.ना.	उ.ना.	उ.ना.
		पेकी मुली	उ.ना.	उ.ना.	उ.ना.	उ.ना.	उ.ना.	उ.ना.	उ.ना.	उ.ना.	उ.ना.
2	माढा	एकूण	उ.ना.	उ.ना.	उ.ना.	उ.ना.	उ.ना.	उ.ना.	उ.ना.	उ.ना.	उ.ना.
		पेकी मुली	उ.ना.	उ.ना.	उ.ना.	उ.ना.	उ.ना.	उ.ना.	उ.ना.	उ.ना.	उ.ना.
3	बाराही	एकूण	उ.ना.	उ.ना.	उ.ना.	उ.ना.	उ.ना.	उ.ना.	उ.ना.	उ.ना.	उ.ना.
		पेकी मुली	उ.ना.	उ.ना.	उ.ना.	उ.ना.	उ.ना.	उ.ना.	उ.ना.	उ.ना.	उ.ना.
4	उ. सोलापूर	एकूण	उ.ना.	उ.ना.	उ.ना.	उ.ना.	उ.ना.	उ.ना.	उ.ना.	उ.ना.	उ.ना.
		पेकी मुली	उ.ना.	उ.ना.	उ.ना.	उ.ना.	उ.ना.	उ.ना.	उ.ना.	उ.ना.	उ.ना.
5	मोहोळ	एकूण	उ.ना.	उ.ना.	उ.ना.	उ.ना.	उ.ना.	उ.ना.	उ.ना.	उ.ना.	उ.ना.
		पेकी मुली	उ.ना.	उ.ना.	उ.ना.	उ.ना.	उ.ना.	उ.ना.	उ.ना.	उ.ना.	उ.ना.
6	पंढरपूर	एकूण	उ.ना.	उ.ना.	उ.ना.	उ.ना.	उ.ना.	उ.ना.	उ.ना.	उ.ना.	उ.ना.
		पेकी मुली	उ.ना.	उ.ना.	उ.ना.	उ.ना.	उ.ना.	उ.ना.	उ.ना.	उ.ना.	उ.ना.
7	माळशिरस	एकूण	उ.ना.	उ.ना.	उ.ना.	उ.ना.	उ.ना.	उ.ना.	उ.ना.	उ.ना.	उ.ना.
		पेकी मुली	उ.ना.	उ.ना.	उ.ना.	उ.ना.	उ.ना.	उ.ना.	उ.ना.	उ.ना.	उ.ना.
8	सांगोला	एकूण	उ.ना.	उ.ना.	उ.ना.	उ.ना.	उ.ना.	उ.ना.	उ.ना.	उ.ना.	उ.ना.
		पेकी मुली	उ.ना.	उ.ना.	उ.ना.	उ.ना.	उ.ना.	उ.ना.	उ.ना.	उ.ना.	उ.ना.
9	मंगळवेढा	एकूण	उ.ना.	उ.ना.	उ.ना.	उ.ना.	उ.ना.	उ.ना.	उ.ना.	उ.ना.	उ.ना.
		पेकी मुली	उ.ना.	उ.ना.	उ.ना.	उ.ना.	उ.ना.	उ.ना.	उ.ना.	उ.ना.	उ.ना.
10	द. सोलापूर	एकूण	उ.ना.	उ.ना.	उ.ना.	उ.ना.	उ.ना.	उ.ना.	उ.ना.	उ.ना.	उ.ना.
		पेकी मुली	उ.ना.	उ.ना.	उ.ना.	उ.ना.	उ.ना.	उ.ना.	उ.ना.	उ.ना.	उ.ना.
11	आक्कलको	एकूण	उ.ना.	उ.ना.	उ.ना.	उ.ना.	उ.ना.	उ.ना.	उ.ना.	उ.ना.	उ.ना.
		पेकी मुली	उ.ना.	उ.ना.	उ.ना.	उ.ना.	उ.ना.	उ.ना.	उ.ना.	उ.ना.	उ.ना.
एकूण जिल्हा		एकूण			131008					21065	896772
		पेकी मुली			54387					6981	411342

आधार - शिक्षण संचालनालय, महाराष्ट्र राज्य, पुणे

टिप - तालुका निहाय माहिती उपलब्ध नाही.

तक्ता क्रमांक - 10.4

शैक्षणिक संस्थांतल अनुसूचित जातीच्या विद्यार्थ्यांची संख्या

संदर्भ वर्ष: 2002-03

जिल्हा - सोलापूर

अ. क्र.	तालुका	बाब	प्राथमिक विद्यार्थी					माध्यमिक विद्यार्थी					
			शासकीय	स्थानिक संस्था	खाजगी		एकूण	शासकीय	स्थानिक संस्था	खाजगी		एकूण	
					अनुदानित	विना अनुदानित				अनुदानित	विना अनुदानित		
(1)	(2)	(3)	(4)	(5)	(6)	(7)	(8)	(9)	(10)	(11)	(12)	(13)	
1	करमाळा	एकूण	उ.ना.	उ.ना.	उ.ना.	उ.ना.	उ.ना.	उ.ना.	उ.ना.	उ.ना.	उ.ना.	उ.ना.	उ.ना.
		पैकी मुली	उ.ना.	उ.ना.	उ.ना.	उ.ना.	उ.ना.	उ.ना.	उ.ना.	उ.ना.	उ.ना.	उ.ना.	उ.ना.
2	माडा	एकूण	उ.ना.	उ.ना.	उ.ना.	उ.ना.	उ.ना.	उ.ना.	उ.ना.	उ.ना.	उ.ना.	उ.ना.	उ.ना.
		पैकी मुली	उ.ना.	उ.ना.	उ.ना.	उ.ना.	उ.ना.	उ.ना.	उ.ना.	उ.ना.	उ.ना.	उ.ना.	उ.ना.
3	बाशी	एकूण	उ.ना.	उ.ना.	उ.ना.	उ.ना.	उ.ना.	उ.ना.	उ.ना.	उ.ना.	उ.ना.	उ.ना.	उ.ना.
		पैकी मुली	उ.ना.	उ.ना.	उ.ना.	उ.ना.	उ.ना.	उ.ना.	उ.ना.	उ.ना.	उ.ना.	उ.ना.	उ.ना.
4	उ.सोलापूर	एकूण	उ.ना.	उ.ना.	उ.ना.	उ.ना.	उ.ना.	उ.ना.	उ.ना.	उ.ना.	उ.ना.	उ.ना.	उ.ना.
		पैकी मुली	उ.ना.	उ.ना.	उ.ना.	उ.ना.	उ.ना.	उ.ना.	उ.ना.	उ.ना.	उ.ना.	उ.ना.	उ.ना.
5	मोहोळ	एकूण	उ.ना.	उ.ना.	उ.ना.	उ.ना.	उ.ना.	उ.ना.	उ.ना.	उ.ना.	उ.ना.	उ.ना.	उ.ना.
		पैकी मुली	उ.ना.	उ.ना.	उ.ना.	उ.ना.	उ.ना.	उ.ना.	उ.ना.	उ.ना.	उ.ना.	उ.ना.	उ.ना.
6	पंढरपूर	एकूण	उ.ना.	उ.ना.	उ.ना.	उ.ना.	उ.ना.	उ.ना.	उ.ना.	उ.ना.	उ.ना.	उ.ना.	उ.ना.
		पैकी मुली	उ.ना.	उ.ना.	उ.ना.	उ.ना.	उ.ना.	उ.ना.	उ.ना.	उ.ना.	उ.ना.	उ.ना.	उ.ना.
7	माळशिरस	एकूण	उ.ना.	उ.ना.	उ.ना.	उ.ना.	उ.ना.	उ.ना.	उ.ना.	उ.ना.	उ.ना.	उ.ना.	उ.ना.
		पैकी मुली	उ.ना.	उ.ना.	उ.ना.	उ.ना.	उ.ना.	उ.ना.	उ.ना.	उ.ना.	उ.ना.	उ.ना.	उ.ना.
8	सांगोला	एकूण	उ.ना.	उ.ना.	उ.ना.	उ.ना.	उ.ना.	उ.ना.	उ.ना.	उ.ना.	उ.ना.	उ.ना.	उ.ना.
		पैकी मुली	उ.ना.	उ.ना.	उ.ना.	उ.ना.	उ.ना.	उ.ना.	उ.ना.	उ.ना.	उ.ना.	उ.ना.	उ.ना.
9	मंगळवेढा	एकूण	उ.ना.	उ.ना.	उ.ना.	उ.ना.	उ.ना.	उ.ना.	उ.ना.	उ.ना.	उ.ना.	उ.ना.	उ.ना.
		पैकी मुली	उ.ना.	उ.ना.	उ.ना.	उ.ना.	उ.ना.	उ.ना.	उ.ना.	उ.ना.	उ.ना.	उ.ना.	उ.ना.
10	द.सोलापूर	एकूण	उ.ना.	उ.ना.	उ.ना.	उ.ना.	उ.ना.	उ.ना.	उ.ना.	उ.ना.	उ.ना.	उ.ना.	उ.ना.
		पैकी मुली	उ.ना.	उ.ना.	उ.ना.	उ.ना.	उ.ना.	उ.ना.	उ.ना.	उ.ना.	उ.ना.	उ.ना.	उ.ना.
11	आक्कलको	एकूण	उ.ना.	उ.ना.	उ.ना.	उ.ना.	उ.ना.	उ.ना.	उ.ना.	उ.ना.	उ.ना.	उ.ना.	उ.ना.
		पैकी मुली	उ.ना.	उ.ना.	उ.ना.	उ.ना.	उ.ना.	उ.ना.	उ.ना.	उ.ना.	उ.ना.	उ.ना.	उ.ना.
एकूण जिल्हा		एकूण						112842					28338
		पैकी मुली						53489					10926

तक्ता क्रमांक - 10.4 (पुढे चालू)

जिल्हा - सोलापूर

संदर्भ वर्ष 2002-03

अ. क्र.	तालुका	बाब	उच्च माध्यमिक विद्यार्थी					महाविद्यालयातील विद्यार्थी (सर्व)					एकूण
			शासकीय	स्थानिक संस्था	खाजगी		एकूण	शासकीय	स्थानिक संस्था	खाजगी		एकूण	
					अनुदानित	विना अनुदानित				अनुदानित	विना अनुदानित		
(1)	(2)	(3)	(14)	(15)	(16)	(17)	(18)	(19)	(20)	(21)	(22)	(23)	(24)
1	करमाळा	एकूण	उ.ना.	उ.ना.	उ.ना.	उ.ना.	उ.ना.	उ.ना.	उ.ना.	उ.ना.	उ.ना.	उ.ना.	उ.ना.
		पैकी मुली	उ.ना.	उ.ना.	उ.ना.	उ.ना.	उ.ना.	उ.ना.	उ.ना.	उ.ना.	उ.ना.	उ.ना.	उ.ना.
2	माढा	एकूण	उ.ना.	उ.ना.	उ.ना.	उ.ना.	उ.ना.	उ.ना.	उ.ना.	उ.ना.	उ.ना.	उ.ना.	उ.ना.
		पैकी मुली	उ.ना.	उ.ना.	उ.ना.	उ.ना.	उ.ना.	उ.ना.	उ.ना.	उ.ना.	उ.ना.	उ.ना.	उ.ना.
3	बार्शी	एकूण	उ.ना.	उ.ना.	उ.ना.	उ.ना.	उ.ना.	उ.ना.	उ.ना.	उ.ना.	उ.ना.	उ.ना.	उ.ना.
		पैकी मुली	उ.ना.	उ.ना.	उ.ना.	उ.ना.	उ.ना.	उ.ना.	उ.ना.	उ.ना.	उ.ना.	उ.ना.	उ.ना.
4	उ.सोलापूर	एकूण	उ.ना.	उ.ना.	उ.ना.	उ.ना.	उ.ना.	उ.ना.	उ.ना.	उ.ना.	उ.ना.	उ.ना.	उ.ना.
		पैकी मुली	उ.ना.	उ.ना.	उ.ना.	उ.ना.	उ.ना.	उ.ना.	उ.ना.	उ.ना.	उ.ना.	उ.ना.	उ.ना.
5	मोहोळ	एकूण	उ.ना.	उ.ना.	उ.ना.	उ.ना.	उ.ना.	उ.ना.	उ.ना.	उ.ना.	उ.ना.	उ.ना.	उ.ना.
		पैकी मुली	उ.ना.	उ.ना.	उ.ना.	उ.ना.	उ.ना.	उ.ना.	उ.ना.	उ.ना.	उ.ना.	उ.ना.	उ.ना.
6	पंढरपूर	एकूण	उ.ना.	उ.ना.	उ.ना.	उ.ना.	उ.ना.	उ.ना.	उ.ना.	उ.ना.	उ.ना.	उ.ना.	उ.ना.
		पैकी मुली	उ.ना.	उ.ना.	उ.ना.	उ.ना.	उ.ना.	उ.ना.	उ.ना.	उ.ना.	उ.ना.	उ.ना.	उ.ना.
7	माळशिरस	एकूण	उ.ना.	उ.ना.	उ.ना.	उ.ना.	उ.ना.	उ.ना.	उ.ना.	उ.ना.	उ.ना.	उ.ना.	उ.ना.
		पैकी मुली	उ.ना.	उ.ना.	उ.ना.	उ.ना.	उ.ना.	उ.ना.	उ.ना.	उ.ना.	उ.ना.	उ.ना.	उ.ना.
8	सांगोला	एकूण	उ.ना.	उ.ना.	उ.ना.	उ.ना.	उ.ना.	उ.ना.	उ.ना.	उ.ना.	उ.ना.	उ.ना.	उ.ना.
		पैकी मुली	उ.ना.	उ.ना.	उ.ना.	उ.ना.	उ.ना.	उ.ना.	उ.ना.	उ.ना.	उ.ना.	उ.ना.	उ.ना.
9	मंगळवेढा	एकूण	उ.ना.	उ.ना.	उ.ना.	उ.ना.	उ.ना.	उ.ना.	उ.ना.	उ.ना.	उ.ना.	उ.ना.	उ.ना.
		पैकी मुली	उ.ना.	उ.ना.	उ.ना.	उ.ना.	उ.ना.	उ.ना.	उ.ना.	उ.ना.	उ.ना.	उ.ना.	उ.ना.
10	द.सोलापूर	एकूण	उ.ना.	उ.ना.	उ.ना.	उ.ना.	उ.ना.	उ.ना.	उ.ना.	उ.ना.	उ.ना.	उ.ना.	उ.ना.
		पैकी मुली	उ.ना.	उ.ना.	उ.ना.	उ.ना.	उ.ना.	उ.ना.	उ.ना.	उ.ना.	उ.ना.	उ.ना.	उ.ना.
11	आक्कलको	एकूण	उ.ना.	उ.ना.	उ.ना.	उ.ना.	उ.ना.	उ.ना.	उ.ना.	उ.ना.	उ.ना.	उ.ना.	उ.ना.
		पैकी मुली	उ.ना.	उ.ना.	उ.ना.	उ.ना.	उ.ना.	उ.ना.	उ.ना.	उ.ना.	उ.ना.	उ.ना.	उ.ना.
एकूण जिल्हा	एकूण						5229						146409
	पैकी मुली						1871						66290

आधार - शिक्षण संचालनालय, महाराष्ट्र राज्य, पुणे

तदना क्रमांक - 10.5

शैक्षणिक संस्थांतील अनुसूचित जमातीच्या विद्यार्थ्यांची संख्या

जिल्हा - सोलापूर

संदर्भ वर्ष: 2002-03

अ. क्र.	तालुका	बाव	प्राथमिक विद्यार्थी					माध्यमिक विद्यार्थी					
			शासकीय	स्थानिक संस्था	खाजगी		एकूण	शासकीय	स्थानिक संस्था	खाजगी		एकूण	शासकीय
					अनुदानित	विना अनुदानित				अनुदानित	विना अनुदानित		
(1)	(2)	(3)	(4)	(5)	(6)	(7)	(8)	(9)	(10)	(11)	(12)	(13)	(14)
1	करमाळा	एकूण	उ.ना.	उ.ना.	उ.ना.	उ.ना.	उ.ना.	उ.ना.	उ.ना.	उ.ना.	उ.ना.	उ.ना.	उ.ना.
		पैकी मुली	उ.ना.	उ.ना.	उ.ना.	उ.ना.	उ.ना.	उ.ना.	उ.ना.	उ.ना.	उ.ना.	उ.ना.	उ.ना.
2	माढा	एकूण	उ.ना.	उ.ना.	उ.ना.	उ.ना.	उ.ना.	उ.ना.	उ.ना.	उ.ना.	उ.ना.	उ.ना.	उ.ना.
		पैकी मुली	उ.ना.	उ.ना.	उ.ना.	उ.ना.	उ.ना.	उ.ना.	उ.ना.	उ.ना.	उ.ना.	उ.ना.	उ.ना.
3	बाशी	एकूण	उ.ना.	उ.ना.	उ.ना.	उ.ना.	उ.ना.	उ.ना.	उ.ना.	उ.ना.	उ.ना.	उ.ना.	उ.ना.
		पैकी मुली	उ.ना.	उ.ना.	उ.ना.	उ.ना.	उ.ना.	उ.ना.	उ.ना.	उ.ना.	उ.ना.	उ.ना.	उ.ना.
4	उ.सोलापूर	एकूण	उ.ना.	उ.ना.	उ.ना.	उ.ना.	उ.ना.	उ.ना.	उ.ना.	उ.ना.	उ.ना.	उ.ना.	उ.ना.
		पैकी मुली	उ.ना.	उ.ना.	उ.ना.	उ.ना.	उ.ना.	उ.ना.	उ.ना.	उ.ना.	उ.ना.	उ.ना.	उ.ना.
5	मोहोळ	एकूण	उ.ना.	उ.ना.	उ.ना.	उ.ना.	उ.ना.	उ.ना.	उ.ना.	उ.ना.	उ.ना.	उ.ना.	उ.ना.
		पैकी मुली	उ.ना.	उ.ना.	उ.ना.	उ.ना.	उ.ना.	उ.ना.	उ.ना.	उ.ना.	उ.ना.	उ.ना.	उ.ना.
6	पंढरपूर	एकूण	उ.ना.	उ.ना.	उ.ना.	उ.ना.	उ.ना.	उ.ना.	उ.ना.	उ.ना.	उ.ना.	उ.ना.	उ.ना.
		पैकी मुली	उ.ना.	उ.ना.	उ.ना.	उ.ना.	उ.ना.	उ.ना.	उ.ना.	उ.ना.	उ.ना.	उ.ना.	उ.ना.
7	माळशिरस	एकूण	उ.ना.	उ.ना.	उ.ना.	उ.ना.	उ.ना.	उ.ना.	उ.ना.	उ.ना.	उ.ना.	उ.ना.	उ.ना.
		पैकी मुली	उ.ना.	उ.ना.	उ.ना.	उ.ना.	उ.ना.	उ.ना.	उ.ना.	उ.ना.	उ.ना.	उ.ना.	उ.ना.
8	सांगोला	एकूण	उ.ना.	उ.ना.	उ.ना.	उ.ना.	उ.ना.	उ.ना.	उ.ना.	उ.ना.	उ.ना.	उ.ना.	उ.ना.
		पैकी मुली	उ.ना.	उ.ना.	उ.ना.	उ.ना.	उ.ना.	उ.ना.	उ.ना.	उ.ना.	उ.ना.	उ.ना.	उ.ना.
9	मंगळवेढा	एकूण	उ.ना.	उ.ना.	उ.ना.	उ.ना.	उ.ना.	उ.ना.	उ.ना.	उ.ना.	उ.ना.	उ.ना.	उ.ना.
		पैकी मुली	उ.ना.	उ.ना.	उ.ना.	उ.ना.	उ.ना.	उ.ना.	उ.ना.	उ.ना.	उ.ना.	उ.ना.	उ.ना.
10	द.सोलापूर	एकूण	उ.ना.	उ.ना.	उ.ना.	उ.ना.	उ.ना.	उ.ना.	उ.ना.	उ.ना.	उ.ना.	उ.ना.	उ.ना.
		पैकी मुली	उ.ना.	उ.ना.	उ.ना.	उ.ना.	उ.ना.	उ.ना.	उ.ना.	उ.ना.	उ.ना.	उ.ना.	उ.ना.
11	आक्कलको	एकूण	उ.ना.	उ.ना.	उ.ना.	उ.ना.	उ.ना.	उ.ना.	उ.ना.	उ.ना.	उ.ना.	उ.ना.	उ.ना.
		पैकी मुली	उ.ना.	उ.ना.	उ.ना.	उ.ना.	उ.ना.	उ.ना.	उ.ना.	उ.ना.	उ.ना.	उ.ना.	उ.ना.
एकूण जिल्हा		एकूण					18262					4108	
		पैकी मुली					8359					1619	

आधार -

तक्रम क्रमांक - 10.5 (पुढे चालू)

जिल्हा - सोलापूर

संदर्भ वर्ष: 2002-03

अ. क्र.	तालुका	बाब	उच्च माध्यमिक विद्यार्थी				महाविद्यालयातील विद्यार्थी (सर्व)					एकूण
			स्थानिक संस्था	खाजगी		एकूण	शासकीय	स्थानिक संस्था	खाजगी		एकूण	
				अनुदानित	विना अनुदानित				अनुदानित	विना अनुदानित		
(1)	(2)	(3)	(15)	(16)	(17)	(18)	(19)	(20)	(21)	(22)	(23)	(24)
1	करमाळा	एकूण	उ.ना.	उ.ना.	उ.ना.	उ.ना.	उ.ना.	उ.ना.	उ.ना.	उ.ना.	उ.ना.	उ.ना.
		पैकी मुली	उ.ना.	उ.ना.	उ.ना.	उ.ना.	उ.ना.	उ.ना.	उ.ना.	उ.ना.	उ.ना.	उ.ना.
2	माढा	एकूण	उ.ना.	उ.ना.	उ.ना.	उ.ना.	उ.ना.	उ.ना.	उ.ना.	उ.ना.	उ.ना.	उ.ना.
		पैकी मुली	उ.ना.	उ.ना.	उ.ना.	उ.ना.	उ.ना.	उ.ना.	उ.ना.	उ.ना.	उ.ना.	उ.ना.
3	बाशी	एकूण	उ.ना.	उ.ना.	उ.ना.	उ.ना.	उ.ना.	उ.ना.	उ.ना.	उ.ना.	उ.ना.	उ.ना.
		पैकी मुली	उ.ना.	उ.ना.	उ.ना.	उ.ना.	उ.ना.	उ.ना.	उ.ना.	उ.ना.	उ.ना.	उ.ना.
4	उ.सोलापूर	एकूण	उ.ना.	उ.ना.	उ.ना.	उ.ना.	उ.ना.	उ.ना.	उ.ना.	उ.ना.	उ.ना.	उ.ना.
		पैकी मुली	उ.ना.	उ.ना.	उ.ना.	उ.ना.	उ.ना.	उ.ना.	उ.ना.	उ.ना.	उ.ना.	उ.ना.
5	मोहोळ	एकूण	उ.ना.	उ.ना.	उ.ना.	उ.ना.	उ.ना.	उ.ना.	उ.ना.	उ.ना.	उ.ना.	उ.ना.
		पैकी मुली	उ.ना.	उ.ना.	उ.ना.	उ.ना.	उ.ना.	उ.ना.	उ.ना.	उ.ना.	उ.ना.	उ.ना.
6	पंढरपूर	एकूण	उ.ना.	उ.ना.	उ.ना.	उ.ना.	उ.ना.	उ.ना.	उ.ना.	उ.ना.	उ.ना.	उ.ना.
		पैकी मुली	उ.ना.	उ.ना.	उ.ना.	उ.ना.	उ.ना.	उ.ना.	उ.ना.	उ.ना.	उ.ना.	उ.ना.
7	माळशिरस	एकूण	उ.ना.	उ.ना.	उ.ना.	उ.ना.	उ.ना.	उ.ना.	उ.ना.	उ.ना.	उ.ना.	उ.ना.
		पैकी मुली	उ.ना.	उ.ना.	उ.ना.	उ.ना.	उ.ना.	उ.ना.	उ.ना.	उ.ना.	उ.ना.	उ.ना.
8	सांगोला	एकूण	उ.ना.	उ.ना.	उ.ना.	उ.ना.	उ.ना.	उ.ना.	उ.ना.	उ.ना.	उ.ना.	उ.ना.
		पैकी मुली	उ.ना.	उ.ना.	उ.ना.	उ.ना.	उ.ना.	उ.ना.	उ.ना.	उ.ना.	उ.ना.	उ.ना.
9	मंगळवेढा	एकूण	उ.ना.	उ.ना.	उ.ना.	उ.ना.	उ.ना.	उ.ना.	उ.ना.	उ.ना.	उ.ना.	उ.ना.
		पैकी मुली	उ.ना.	उ.ना.	उ.ना.	उ.ना.	उ.ना.	उ.ना.	उ.ना.	उ.ना.	उ.ना.	उ.ना.
10	द.सोलापूर	एकूण	उ.ना.	उ.ना.	उ.ना.	उ.ना.	उ.ना.	उ.ना.	उ.ना.	उ.ना.	उ.ना.	उ.ना.
		पैकी मुली	उ.ना.	उ.ना.	उ.ना.	उ.ना.	उ.ना.	उ.ना.	उ.ना.	उ.ना.	उ.ना.	उ.ना.
11	आषकलकी	एकूण	उ.ना.	उ.ना.	उ.ना.	उ.ना.	उ.ना.	उ.ना.	उ.ना.	उ.ना.	उ.ना.	उ.ना.
		पैकी मुली	उ.ना.	उ.ना.	उ.ना.	उ.ना.	उ.ना.	उ.ना.	उ.ना.	उ.ना.	उ.ना.	उ.ना.
एकूण जिल्हा		एकूण				610						22980
		पैकी मुली				194						10172

शिक्षण संचालनालय, महाराष्ट्र राज्य, पुणे

तक्ता क्रमांक - 10.6

शारीरिक शिक्षण महाविद्यालये, क्रीडांगणे, क्रीडा संस्था आणि क्रीडा शिष्यवृत्तीधारक

जिल्हा-सोलापूर		संदर्भ वर्ष-2004-05									
अ. क्र.	तालुका	शारीरिक शिक्षण महाविद्यालये (संख्या)	अधिकृत क्रीडांगणे, व्यायाम शाळा (संख्या)		खेळाच्या स्टेडियमची संख्या	अधिकृत जलतरण तलाव (संख्या)	वर्षात घेतलेली क्रीडा प्रशिक्षण शिबिरे (संख्या)	राज्यपातळीवर निवड झालेल्या खेळाडूंची संख्या		क्रीडा शिष्यवृत्ती धारकांची संख्या	
			क्रीडांगणे	व्यायाम शाळा				एकूण	पैकी मुली	एकूण	पैकी मुली
(1)	(2)	(3)	(4)	(5)	(6)	(7)	(8)	(9)	(10)	(11)	(12)
1	करमाळा	-	1	2	-	-	-	5	2	-	-
2	माढा	-	2	1	-	-	-	6	2	-	-
3	बाशी	2	5	2	-	-	-	72	52	-	-
4	उ.सोलापूर	1	2	3	2	3	3	111	36	-	-
5	मोहोळ	1	2	1	-	-	-	5	2	-	-
6	पंढरपूर	-	3	1	-	-	2	22	7	-	-
7	माळशिरस	-	5	1	-	1	-	36	14	-	-
8	सांगोला	-	2	1	-	-	-	46	28	-	-
9	मंगळवेढा	-	2	-	-	-	-	25	13	-	-
10	द.सोलापूर	-	3	-	-	-	-	36	12	-	-
11	आक्कलकोट	-	2	1	-	-	-	23	11	-	-
जिल्हा एकूण		4	29	14	2	4	5	387	179	0	0

टिप - स्तंभ 4 ते 8 मध्ये जिल्हा क्रीडा अधिकारी यांच्या मार्फत अनुदान वितरित केलेल्या शाळा व नोंदणीकृत क्रीडा संस्था यांचा समावेश आहे.

आधार - जिल्हा क्रीडा अधिकारी, सोलापूर.



रस्ता क्रमांक - 10.7  
इयत्तानेहाय विद्यार्थ्यांची संख्या

जिल्हा - सोलापूर

संदर्भ वर्ष - 2002-03

अ. क्र.	तालुका	इयत्ता						
		1 ली	2 री	3 री	4 थी	5 वी	6 वी	7 वी
	(2)	(3)	(4)	(5)	(6)	(7)	(8)	(9)
1	करमाळा	उ.ना.	उ.ना.	उ.ना.	उ.ना.	उ.ना.	उ.ना.	उ.ना.
2	माढा	उ.ना.	उ.ना.	उ.ना.	उ.ना.	उ.ना.	उ.ना.	उ.ना.
3	बाशी	उ.ना.	उ.ना.	उ.ना.	उ.ना.	उ.ना.	उ.ना.	उ.ना.
4	उ.सोलापूर	उ.ना.	उ.ना.	उ.ना.	उ.ना.	उ.ना.	उ.ना.	उ.ना.
5	मोहोळ	उ.ना.	उ.ना.	उ.ना.	उ.ना.	उ.ना.	उ.ना.	उ.ना.
6	पंढरपूर	उ.ना.	उ.ना.	उ.ना.	उ.ना.	उ.ना.	उ.ना.	उ.ना.
7	माळशिरस	उ.ना.	उ.ना.	उ.ना.	उ.ना.	उ.ना.	उ.ना.	उ.ना.
8	सांगोला	उ.ना.	उ.ना.	उ.ना.	उ.ना.	उ.ना.	उ.ना.	उ.ना.
9	मंगळवेढा	उ.ना.	उ.ना.	उ.ना.	उ.ना.	उ.ना.	उ.ना.	उ.ना.
10	द.सोलापूर	उ.ना.	उ.ना.	उ.ना.	उ.ना.	उ.ना.	उ.ना.	उ.ना.
11	अक्कलकोट	उ.ना.	उ.ना.	उ.ना.	उ.ना.	उ.ना.	उ.ना.	उ.ना.
एकूण जिल्हा		102.92	100.2	97.15	90.21	93.51	89.89	87.66

तक्ता क्रमांक - 10.7 (पुढे चालू)

जिल्हा - सोलापूर		इयत्ता (आकडे हजारात)					
अ. क्र.	तालुका	8 वी	9 वी	10 वी	11 वी	12 वी	एकूण
	(2)	(10)	(11)	(12)	(13)	(14)	(15)
1	करमाळा	उ.ना.	उ.ना.	उ.ना.	उ.ना.	उ.ना.	उ.ना.
2	माढा	उ.ना.	उ.ना.	उ.ना.	उ.ना.	उ.ना.	उ.ना.
3	बार्शी	उ.ना.	उ.ना.	उ.ना.	उ.ना.	उ.ना.	उ.ना.
	उ.सोलापूर	उ.ना.	उ.ना.	उ.ना.	उ.ना.	उ.ना.	उ.ना.
5	मोहोळ	उ.ना.	उ.ना.	उ.ना.	उ.ना.	उ.ना.	उ.ना.
6	पंढरपूर	उ.ना.	उ.ना.	उ.ना.	उ.ना.	उ.ना.	उ.ना.
7	माळशिरस	उ.ना.	उ.ना.	उ.ना.	उ.ना.	उ.ना.	उ.ना.
8	सांगोला	उ.ना.	उ.ना.	उ.ना.	उ.ना.	उ.ना.	उ.ना.
9	मंगळवेढा	उ.ना.	उ.ना.	उ.ना.	उ.ना.	उ.ना.	उ.ना.
10	द.सोलापूर	उ.ना.	उ.ना.	उ.ना.	उ.ना.	उ.ना.	उ.ना.
11	अक्कलकोट	उ.ना.	उ.ना.	उ.ना.	उ.ना.	उ.ना.	उ.ना.
	एकूण जिल्हा	74.85	65.3	45.27	26.96	22.84	

आधार - शिक्षण संचालकालय, महाराष्ट्र राज्य, पुणे

तक्ता क्रमांक - 11.1

सार्वजनिक व शासन सहाय्यीत वैद्यकीय सुविधांची माहिती

जिल्हा - सोलापूर

संदर्भ वर्ष: 2004-05

अ. क्र.	तालुका	संख्या						
		रुग्णालये	दवाखाने	प्रसूतिगृहे	प्राथमिक आरोग्य केंद्रे	उपकेंद्रे	डॉक्टर व वैद्य	परिचारिका
(1)	(2)	(3)	(4)	(5)	(6)	(7)	(8)	(9)
1	करमाळा	1	1	22	6	32	10	38
2	माढा	2	1	31	7	45	16	54
3	बाशी	2	1	27	8	43	14	50
4	उ सोलापूर	0	0	19	4	20	10	24
5	मोहोळ	1	0	24	5	36	14	43
	पंढरपूर	1	1	31	7	42	16	50
7	माळशिरस	2	0	29	12	75	25	81
8	सांगोला	1	1	29	6	39	12	46
9	मंगळवेढा	1	0	21	6	26	11	30
10	द. सोलापूर	1	0	22	5	33	13	42
11	अक्कलकोट	1	3	29	8	37	17	44
	एकूण जिल्हा	13	8	284	74	428	158	502

तक्ता क्रमांक - 11.1

सार्वजनिक व शासन सहाय्यीत वैद्यकीय सुविधांची माहिती

जिल्हा - सोलापूर

संदर्भ वर्ष: 2004-05

अ. क्र.	तालुका	खाटांची संख्या			उपचार केलेले आंतररुग्ण			उपचार केलेले बाह्यरुग्ण (00)		
		एकूण	एकूण पैकी स्त्रियां साठी	एकूण पैकी मुलां साठी	एकूण	स्त्रिया	मुले	पुरुष	स्त्रिया	मुले
(1)	(2)	(10)	(11)	(12)	(13)	(14)	(15)	(16)	(17)	(18)
1	करमाळा	30	29	उ.ना.	0	उ.ना.	उ.ना.	163	184	उ.ना.
2	माढा	48	20	उ.ना.	47	उ.ना.	उ.ना.	212	282	उ.ना.
3	बाशी	42	28	उ.ना.	127	उ.ना.	उ.ना.	221	237	उ.ना.
4	उ सोलापूर	30	16	उ.ना.	0	उ.ना.	उ.ना.	216	153	उ.ना.
5	मोहोळ	42	16	उ.ना.	74	उ.ना.	उ.ना.	308	309	उ.ना.
	पंढरपूर	48	24	उ.ना.	0	उ.ना.	उ.ना.	52	45	उ.ना.
7	माळशिरस	72	40	उ.ना.	395	उ.ना.	उ.ना.	334	372	उ.ना.
8	सांगोला	36	20	उ.ना.	771	उ.ना.	उ.ना.	88	122	उ.ना.
9	मंगळवेढा	30	20	उ.ना.	114	उ.ना.	उ.ना.	252	286	उ.ना.
10	द.सोलापूर	36	20	उ.ना.	166	उ.ना.	उ.ना.	167	202	उ.ना.
11	अक्कलकोट	48	28	उ.ना.	1053	उ.ना.	उ.ना.	271	284	उ.ना.
	एकूण जिल्हा	462	252	0	2747	0	0	2284	2476	0

तबला क्रमांक - 11.2

नोंदणी केलेल्या जन्म-मृत्यूची संख्या

जिल्हा - सोलापूर

संदर्भ वर्ष: 2002

अ. क्र.	तालुका	एकूण/ग्रामीण/नागरी	नोंदलेल्या जन्मांची संख्या			नोंदलेल्या मृत्यूची संख्या			बाल मृत्यूची संख्या		
			पुरुष	स्त्रिया	एकूण	पुरुष	स्त्रिया	एकूण	पुरुष	स्त्रिया	एकूण
(1)	(2)	(3)	(4)	(5)	(6)	(7)	(8)	(9)	(10)	(11)	(12)
1	करमाळा	एकूण	2066	1600	3666	536	323	859	8	9	17
		ग्रामीण	1195	909	2104	436	243	679	5	6	11
		नागरी	871	691	1562	100	80	180	3	3	6
2	माढा	एकूण	2745	2118	4863	920	455	1375	23	15	38
		ग्रामीण	2042	1568	3608	745	358	1103	8	9	17
		नागरी	703	552	1255	175	97	272	15	6	21
3	बाशी	एकूण	4321	3311	7632	1436	873	2309	57	28	85
		ग्रामीण	1553	1188	2841	749	476	1225	47	9	56
		नागरी	2668	2123	4791	687	397	1084	10	19	29
4	उ सोलापूर	एकूण	12548	10978	23526	3970	2553	6523	451	304	755
		ग्रामीण	620	484	1104	232	154	386	6	7	13
		नागरी	11928	10494	22422	3738	2399	6137	445	297	742
5	मोहोळ	एकूण	2598	2051	4649	697	393	1090	13	10	23
		ग्रामीण	2598	2051	4649	697	393	1090	13	10	23
		नागरी	0	0	0	0	0	0	0	0	0
6	पंढरपूर	एकूण	4336	3339	7675	1046	658	1704	16	23	39
		ग्रामीण	2105	1583	3688	628	399	1027	9	12	21
		नागरी	2231	1756	3987	418	259	677	7	11	18
7	माळशिरस	एकूण	5395	4375	9770	1089	641	1730	12	13	25
		ग्रामीण	5395	4375	9770	1089	641	1730	12	13	25
		नागरी	0	0	0	0	0	0	0	0	0
8	सांगोला	एकूण	3547	2518	6065	863	510	1373	15	9	24
		ग्रामीण	2901	2034	4935	776	462	1238	15	8	23
		नागरी	646	484	1130	87	48	135	0	1	1

तक्ता क्रमांक - 11.2

नोंदणी केलेल्या जन्म-मृत्यूंची संख्या

जिल्हा - सोलापूर

संदर्भ वर्ष: 2002

अ. क्र.	तालुका	एकूण/ ग्रामीण/ नागरी	नोंदलेल्या जन्मांची संख्या			नोंदलेल्या मृत्यूंची संख्या			बाल मृत्यूंची संख्या		
			पुरुष	स्त्रिया	एकूण	पुरुष	स्त्रिया	एकूण	पुरुष	स्त्रिया	एकूण
(1)	(2)	(3)	(4)	(5)	(6)	(7)	(8)	(9)	(10)	(11)	(12)
9	मंगळवेढा	एकूण	2251	1703	3954	551	288	839	5	2	7
		ग्रामीण	1330	986	2316	428	211	639	4	1	5
		नागरी	221	717	938	123	77	200	1	1	2
10	द.सोलापूर	एकूण	1610	1389	2999	696	425	1121	13	16	29
		ग्रामीण	1610	1389	2999	696	425	1121	13	16	29
		नागरी	0	0	0	0	0	0	0	0	0
11	अक्कलकोट	एकूण	2417	2038	4455	1069	624	1693	29	14	43
		ग्रामीण	1428	1254	2682	781	487	1268	25	12	37
		नागरी	989	784	1773	288	137	425	4	2	6
	जिल्हा	एकूण	43834	35420	79254	12873	7743	20616	642	443	1085
		ग्रामीण	22877	17819	40696	7257	4249	11506	120	103	223
		नागरी	20957	17601	38558	5616	3494	9110	522	340	862

आधार - आरोग्य सेवा संचालनालय, महाराष्ट्र राज्य, पुणे

तक्ता क्रमांक - 11.3  
विविध कारणांनुसार मृत्यूची संख्या

जिल्हा - सोलापूर

संदर्भ वर्ष - 2002

अ. क्र.	मृत्यूचे कारण	मृत्यूची संख्या
(1)	(2)	(3)
<b>अ</b>	<b>साथीचे विकार</b>	
1	हिवताप	4
2	विषमज्वर	16
3	क्षयरोग	538
4	न्युमोनिया/ श्वसन क्रियेसंबधी	518
5	अमांश, अतिसार, गॅस्ट्रो	30
<b>ब</b>	<b>बिगर साथीचे विकार</b>	
1	एडस	
2	हृदय विकार	1238
3	कर्करोग	513
4	बाळंतपणात मातेचा मृत्यू	0
5	पक्षाघात	0
6	मूत्रपिंड विषयक	0
<b>क</b>	<b>अपघात</b>	
1	आत्महत्या	107
2	रहदारी वाहतूक	860
3	विद्युत धक्का	0
4	भाजणे/ जळणे	0
5	इतर अपघात	0
<b>ड</b>	<b>इतर कारणे</b>	16792
	<b>एकूण मृत्यू</b>	<b>20616</b>

आधार - आरोग्य सेवा संचालनालय, महाराष्ट्र राज्य, पुणे

तक्ता क्रमांक - 11.4

माता व बाल संगोपन कार्यक्रमांतर्गत लस टोचणी

जिल्हा - सोलापूर

संदर्भ वर्ष : 2004-05

अ.क्र.	तालुका	ग्रामीण/ एकूण	त्रिगुणी लस	पोलिओ	बीसीजी	गोवर	द्विगुणी (डी.टी.)	धनुर्वात लस		
								10 वर्ष	16 वर्ष	गरोदर स्त्रिया
(1)	(2)	(3)	(4)	(5)	(6)	(7)	(8)	(9)	(10)	(11)
1	करमाळा	ग्रामीण	4452	4452	4607	4310	4928	4719	3689	5171
		एकूण	4788	4788	4736	4334	उ.ना	उ.ना	उ.ना	उ.ना
2	माढा	ग्रामीण	5490	5490	5869	5562	6529	5461	5645	6282
		एकूण	उ.ना	उ.ना	उ.ना	उ.ना	उ.ना	उ.ना	उ.ना	उ.ना
3	बाशी	ग्रामीण	4754	4754	4766	4707	5466	5848	5252	5000
		एकूण	10195	10198	7267	5743	उ.ना	उ.ना	उ.ना	उ.ना
4	उ सोलापूर	ग्रामीण	5247	5247	4993	4753	6103	5440	5070	6110
		एकूण	25146	25436	25781	25720	उ.ना	उ.ना	उ.ना	उ.ना
5	मोहोळ	ग्रामीण	5214	5214	5462	5190	5967	5242	4885	6088
		एकूण	5214	5214	5462	5190	5967	5242	4885	6088
6	पंढरपूर	ग्रामीण	6200	6200	6895	6369	7402	6527	5905	6547
		एकूण	8316	8316	8990	8386	उ.ना	उ.ना	उ.ना	उ.ना
7	माळशिरस	ग्रामीण	7705	7705	7902	7407	10402	9168	8921	8614
		एकूण	7705	7705	7902	7407	10402	9168	8921	8614
8	सांगोला	ग्रामीण	5247	5247	5381	5090	5556	5945	5403	5707
		एकूण	6730	6730	6260	5460	उ.ना	उ.ना	उ.ना	उ.ना
9	मंगळवेढा	ग्रामीण	3660	3660	3277	3066	3590	3215	2959	3499
		एकूण	4065	4065	3883	3360	उ.ना	उ.ना	उ.ना	उ.ना
10	द.सोलापूर	ग्रामीण	3360	3360	3346	3473	5138	4866	4483	5148
		एकूण	3360	3360	3346	3473	5138	4866	4483	5148
11	अक्कलकोट	ग्रामीण	5247	5247	4993	4753	6103	5440	5070	6110
		एकूण	6488	6488	6214	5553	उ.ना	उ.ना	उ.ना	उ.ना
जिल्हा एकूण		ग्रामीण	56576	56576	57491	54680	67184	61871	57282	64276
		एकूण	उ.ना	उ.ना	उ.ना	उ.ना	उ.ना	उ.ना	उ.ना	उ.ना

आधार - 1) जिल्हा शल्य चिकित्सक, सामान्य रुग्णालय, सोलापूर

2) जिल्हा आरोग्य अधिकारी, जिल्हा परिषद, सोलापूर

3) मा.अधिष्ठाता, श्री.छत्रपती शिवाजी महाराज सर्वापधार रुग्णालय, सोलापूर.



तक्ता क्रमांक - 11.5

कुटुंब कल्याण कार्यक्रम

जिल्हा - सोलापूर

संदर्भ वर्ष : 2004-05

अ. क्र.	तालुका	एकूण/ग्रामीण	कुटुंब केंद्रांची संख्या	जननक्षम जोडप्यांची संख्या	31 मार्च अखेर संरक्षित जोडप्यांची संख्या			
					पुरुष नसबंदी	स्त्रियांची नसबंदी	लूपपध्दती	इतर पध्दती
(1)	(2)	(3)	(4)	(5)	(6)	(7)	(8)	(9)
1	करमाळा	एकूण	7	42471	10	2409	उ.ना.	1241
		ग्रामीण	5	38263	9	2183	उ.ना.	1174
2	माढा	एकूण	10	52743	20	3015	उ.ना.	1668
		ग्रामीण	8	48097	17	2784	उ.ना.	1545
3	बाशी	एकूण	10	61814	11	3374	उ.ना.	1876
		ग्रामीण	8	42861	7	2496	उ.ना.	1387
4	उ सोलापूर	एकूण	5	15818	52	986	उ.ना.	502
		ग्रामीण	5	15818	52	986	उ.ना.	502
5	मोहोळ	एकूण	8	45207	47	2702	उ.ना.	1445
		ग्रामीण	8	45207	47	2702	उ.ना.	1445
6	पंढरपूर	एकूण	10	72431	34	4172	उ.ना.	2183
		ग्रामीण	8	55119	31	3234	उ.ना.	1620
7	माळशिरस	एकूण	14	79822	83	4560	उ.ना.	2341
		ग्रामीण	14	79822	83	4560	उ.ना.	2341
8	सांगोला	एकूण	8	50313	11	2814	उ.ना.	1298
		ग्रामीण	6	45817	11	2520	उ.ना.	1139
9	मंगळवेढा	एकूण	7	30583	2	1836	उ.ना.	920
		ग्रामीण	5	26381	2	1597	उ.ना.	847
10	द.सोलापूर	एकूण	5	37789	128	2089	उ.ना.	1149
		ग्रामीण	5	37789	128	2089	उ.ना.	1149
11	अक्कलकोट	एकूण	10	54123	28	2879	उ.ना.	1551
		ग्रामीण	8	43178	28	2616	उ.ना.	1384
एकूण जिल्हा		एकूण	94	543114	426	30836	0	16174
		ग्रामीण	80	478352	415	27767	0	14533

आधार :- 1) जिल्हा शल्य चिकित्सक, सामान्य रुग्णालय सोलापूर. 2) जिल्हा आरोग्य अधिकारी, जिल्हा परिषद सोलापूर.

3) मा.अधिष्ठा, श्री.छत्रपती शिवाजी महाराज सर्वोपचार रुग्णालय, सोलापूर.

तक्ता क्रमांक - 12.1								
विविध विकास शीर्षाखाली झालेला योजनांतर्गत खर्च								
जिल्हा - सांलापूर				सर्वर्ष वर्ष : 2004-05				
(रुपये लाखात)								
अ. क्र.	विकास शीर्ष व उपशीर्ष	जिल्हा पातळीवरील योजनांवर झालेला खर्च						
		बिगर - आदिवासी योजना	आदिवासी उपयोजना	आदिवासी उपयोजना क्षेत्राबाहेरील	विशेष घटक योजना	स्टेटपूल	अनुशेष	एकूण
(1)	(2)	(3)	(4)	(5)	(6)	(7)	(8)	(9)
1	कृषि व सलग्न सेवा							
	1.1 पीक संवर्धन	29.13	-	0.63	182.16	-	-	211.92
	1.2 फलोत्पादन	7.86	-	-	-	-	-	7.86
	1.3 मृदसंधारण	446.00	-	-	-	-	-	446.00
	1.4 पशुसंवर्धन	21.36	-	0.14	5.70	-	-	27.20
	1.5 दुग्धव्यवसाय विकास	-	-	-	-	-	-	0.00
	1.6 मत्स्यव्यवसाय	3.15	-	-	0.70	-	-	3.85
	1.7 बने	29.32	-	-	-	-	-	29.32
	1.8 पणन, कोठारे व वखारी	-	-	-	-	-	-	0.00
	1.9 सहकार	5.00	-	-	-	56.08	-	61.08
	एकूण (एक)	541.82	-	0.77	188.56	56.08	0.00	787.23
2	ग्रामीण विकास							
	2.1 एकात्मिक ग्रामीण विकास कार्यक्रम	81.58	-	1.45	28.87	-	-	111.90
	2.2 अवर्षण प्रवण क्षेत्र कार्यक्रम	110.79	-	-	-	-	-	110.79
	2.3 जवाहर रोजगार योजना	176.01	-	-	-	-	-	176.01
	2.4 रोजगार हमी योजना	200.00	-	-	221.42	-	-	421.42
	2.5 जमीन सुधारणा	-	-	-	-	-	-	0.00
	2.6 सामूहिक विकास	-	-	-	-	-	-	0.00
	2.7 ग्रामीण स्वच्छता कार्यक्रम	10.00	-	-	-	-	-	10.00
	एकूण (दोन)	578.38	0.00	1.45	250.29	-	0.00	830.12
3	पाटबंधारे व पूरनियंत्रण							
	3.1 लघु पाटबंधारे	159.92	-	-	-	-	-	159.92
	3.2 जलप्रदाय क्षेत्र विकास कार्यक्रम	-	-	-	-	-	-	0.00
	3.3 आयाकट विकास	2.43	-	-	-	-	-	2.43
	3.4 मध्यम प्रकल्प	-	-	-	-	-	-	0.00
	3.5 पूरनियंत्रण काम	-	-	-	-	-	-	0.00
	एकूण (तीन)	162.35	0.00	0.00	0.00	0.00	0.00	162.35
4	विद्युत विकास	148.5	-	-	35.74	-	-	184.24
	एकूण (चार)	148.50	0.00	0.00	35.74	0.00	0.00	184.24

तक्ता क्रमांक - 12.1								
विविध विकास शीर्षाखाली झालेला योजनांतर्गत खर्च								
जिल्हा - सोलापूर					संदर्भ वर्ष : 2004-05			
(रुपये लाखात)								
अ. क्र.	विकास शीर्ष व उपशीर्ष	जिल्हा पानळीवरील योजनांवर झालेला खर्च						
		बिगर - आदिवासी योजना	आदिवासी उपयोजना	आदिवासी उपयोजना क्षेत्राबाहेरील	विशेष घटक योजना	स्टेटपूल	अनुशेष	एकूण
(1)	(2)	(3)	(4)	(5)	(6)	(7)	(8)	(9)
5	उद्योग व खाणकाम							
	5.1 मोठे व मध्यम उद्योग	-	-	-	-	-	-	0.00
	5.2 ग्रामीण व लघु उद्योग	25.32	-	-	1.11	-	-	26.43
	एकूण (पाच)	25.32	0.00	0.00	1.11	0.00	-	26.43
6	वाहतूक व दळणवळण							
	6.1 मोठे व लहान बंदरे	-	-	-	-	-	-	0.00
	6.2 अंतर्देशीय जलवाहतूक	-	-	-	-	-	-	0.00
	6.3 रस्ते विकास	646.47	-	-	-	-	-	646.47
	एकूण (सहा)	646.47	0.00	0.00	0.00	0.00	0.00	646.47
7	सामान्य आर्थिक सेवा							
	7.1 पर्यटन	-	-	-	-	-	-	0.00
	7.2 स्थानिक विकास कार्यक्रम	-	-	-	-	-	-	0.00
	एकूण (सात)	0.00	0.00	0.00	0.00	0.00	0.00	0.00
8	सामाजिक आणि सामूहिक सेवा							
	8.1 सामान्य शिक्षण	61.55	-	1.47	68.59	-	-	131.61
	8.2 क्रिडा व युवक कल्याण	14.21	-	-	11.00	-	-	25.21
	8.3 कला व संस्कृती	8.75	-	-	-	-	-	8.75
	8.4 तांत्रिक शिक्षण	0.98	-	-	-	-	6.54	7.52
	8.5 वैद्यकीय शिक्षण व औषधी द्रव्ये	-	-	-	-	-	-	0.00
	8.6 आरोग्य सेवा	53.75	-	-	-	-	56.88	110.63
	8.7 ग्रामीण पाणी पुरवठा व स्वच्छता	325.92	-	-	367.18	2658.73	-	3351.83
	8.8 गृहनिर्माण	-	-	-	-	-	-	0.00
	8.9 नगर विकास	381.95	-	-	192.50	-	-	574.45
	8.10 माहिती व प्रसिध्दी	-	-	-	0.50	-	-	0.50
	8.11 मागासवर्गीयांचे कल्याण	40.83	-	8.13	295.73	-	-	344.69
	8.12 कामगार व कामगार कल्याण	19.22	-	-	-	-	68.19	87.41
	8.13 समाज कल्याण	70.29	-	-	0.35	-	-	70.64
	8.14 स्थानिक विकास कार्यक्रम	-	-	-	-	-	-	0.00
	8.15 पोषण	-	-	-	-	-	-	0.00
	एकूण (आठ)	977.45	0.00	9.60	935.85	2658.73	131.61	4713.24
	एकूण (एक ते आठ)	3080.29	0.00	11.82	1411.55	2714.81	131.61	7350.08

आधार:- जिल्हा नियोजन अधिकारी, सोलापूर

तक्ता क्रमांक - 12.2

रोजगार हमी योजना

जिल्हा - सोलापूर		संदर्भ वर्ष : 2004-05					
अ. क्र.	बाब	कामाचा प्रकार					
		सिंचन	सार्वजनिक कामे (रस्ते)	कृषि	वनीकरण	इतर	एकूण
(1)	(2)	(3)	(4)	(5)	(6)	(7)	(8)
1	नियोजित कामांची संख्या	305	701	6084	177	0	7267
2	मंजूर केलेल्या कामांची संख्या	311	105	11222	71	0	11709
3	सुरु केलेल्या कामांची संख्या	227	99	10669	68	0	11063
4	पूर्ण केलेल्या कामांची संख्या	54	9	8274	25	0	8362
5	मध्येच बंद केलेल्या कामांची संख्या	173	90	2395	43	0	2701
6	कामांसाठी केलेली तरतूद	0.00	0	0.00	0.00	0	0
7	कामांवर झालेला एकूण खर्च (रु. लाखात)	1294.44	1674.95	5670.74	22.42	0	8662.55
8	रोजगार निर्मिती (मनुष्य दिवस लाखात)	15.53	20.1	68.05	0.27	0	103.95

आधार - जिल्हाधिकारी कार्यालय, रोजगार हमी योजना, सोलापूर.

तक्ता क्रमांक - 12.3

रोजगार हमी योजनेखाली घेतलेली कामे, त्यावरील रोजगार व खर्च

जिल्हा - सोलापूर		संदर्भ: 2004-05			
अ. क्र.	महिना	खर्च (रुपये लाखात)		मनुष्य दिवस (लाखात)	रोजगार हमी योजनेखालील कामांची संख्या
		प्रत्यक्ष (महिन्यातील)	संचित आर्थिक वर्षाच्या आरंभापासून)		
(1)	(2)	(3)	4	(5)	(6)
1	एप्रिल 2004	1239.98	1239.98	14.88	2215
2	मे 2004	1382.66	2622.64	16.59	2275
3	जून 2004	1357.29	3979.93	16.29	1831
4	जुलै 2004	1222.80	5202.73	14.67	1603
5	ऑगस्ट 2004	750.35	5953.08	9.00	1336
6	सप्टेंबर 2004	688.18	6641.26	8.26	1151
7	ऑक्टोबर 2004	260.50	6901.76	3.13	525
8	नोव्हेंबर 2004	179.45	7081.21	2.15	308
9	डिसेंबर 2004	977.68	8058.89	11.73	295
10	जानेवारी 2005	163.29	8222.18	1.96	308
11	फेब्रुवारी 2005	192.98	8415.16	2.32	338
12	मार्च 2005	247.39	8662.55	2.97	632

आधार - जिल्हाधिकारी कार्यालय, (रो.ह.यो.शाखा), सोलापूर

तक्ता क्रमांक - 12.4

पिण्याच्या पाण्याच्या सोयी व टंचाई संबंधी केलेल्या उपाययोजना

जिल्हा - सोलापूर

संदर्भ : 2004-05

अ. क्र	वाबी	तालुका							
		करमाळा	साढा	बाशी	उ सोलापूर	मोहोळ	पंढरपूर	माळशिरस	सांगोला
(1)	(2)	(3)	(4)	(5)	(6)	(7)	(8)	(9)	(10)
1	वस्ती असलेल्या गावांची एकूणसंख्या	118	116	136	41	106	95	118	101
2	गावातील वाड्या/वस्त्यांची संख्या	424	493	156	49	740	594	889	399
3	बारा महिने पुरेसे पाणी उपलब्ध असलेल्या								
	3.1 गावांची संख्या	40	24	56	5		23	83	
	3.2 त्याखालील वाड्या / वस्त्यांची संख्या	0	0	0	0	0	0	0	0
4	पिण्याच्या पाण्याची टंचाई असलेली गावे व वाड्या/वस्त्या								
	संदर्भ वर्षातील								
	अ) एकूण टंचाईग्रस्त गावे (संख्या)	0	3	1	3	3	0	2	3
	ब) एकूण वाड्या/वस्त्या (संख्या)	0	4	0	0	10	0	27	152
	बृहत आराखडयानुसार								
	अ) एकूण टंचाईग्रस्त गावे (संख्या)	63	67	63	18	70	42	17	70
	ब) एकूण टंचाईग्रस्त वाड्या/वस्त्या (संख्या)	8	216	0	0	58	101	122	424
5	केलेली उपाययोजना								
	अ) टंकरने पुरवठा होणा-या								
	गावांची संख्या	0	3	1	3	3	0	2	3
	गावांतील वाड्या/वस्त्यांची संख्या	0	4	0	0	10	0	27	152
	टंकरची संख्या	0	2	2	3	3	0	2	26
	ब) बैलगाडीने पुरवठा होणा-या								
	गावांची संख्या	0	0	0	0	0	0	0	0
	गावांतील वाड्या/वस्त्यांची संख्या	0	0	0	0	0	0	0	0
	बैलगाड्यांची संख्या	0	0	0	0	0	0	0	0
	क) इतर साधनांनी पुरवठा होणा-या								
	गावांची संख्या	0	0	7	2	2	1	2	3
	गावांतील वाड्या/वस्त्यांची संख्या	0	0	0	0	0	0	2	4
	साधने संख्या	0	0	7	2	2	1	4	7

तक्ता क्रमांक - 12.4

पिण्याच्या पाण्याच्या सोयी व टंचाई संबंधी केलेल्या उपाययोजना

जिल्हा - सोलापूर

अ. क्र	वाची	तालुका			जिल्हा एकूण
		मंगळवेढा	द.सोलापूर	अक्कल कोट	
(1)	(2)	(11)	(12)	(13)	(18)
1	वस्ती असलेल्या गावांची एकूणसंख्या	81	90	137	1139
2	गावातील वाड्या/वस्त्यांची संख्या	355	151	202	4452
3	बारा महिने पुरेसे पाणी उपलब्ध असलेल्या				
	3.1 गावांची संख्या	18	25	42	316
	3.2 त्याखालील वाड्या / वस्त्यांची संख्या	0	0	0	0
4	पिण्याच्या पाण्याची टंचाई असलेली गावे व वाड्या/वस्त्या				
	संदर्भ वर्षातील				
	अ) एकूण टंचाईग्रस्त गावे (संख्या)	1	6	5	27
	ब) एकूण वाड्या/वस्त्या (संख्या)	0	0	1	194
	बृहत् आराखड्यानुसार				
	अ) एकूण टंचाईग्रस्त गावे (संख्या)	109	55	96	670
	ब) एकूण टंचाईग्रस्त वाड्या/वस्त्या (संख्या)	163	61	13	1166
5	केलेली उपाययोजना				
	अ) टंकरने पुरवठा होणा-या				
	गावांची संख्या	1	6	5	27
	गावांतील वाड्या/वस्त्यांची संख्या	0	0	1	194
	टंकरची संख्या	1	4	5	48
	ब) बैलगाडीने पुरवठा होणा-या				
	गावांची संख्या	0	0	0	0
	गावांतील वाड्या/वस्त्यांची संख्या	0	0	0	0
	बैलगाड्यांची संख्या	0	0	0	0
	क) इतर साधनांनी पुरवठा होणा-या				
	गावांची संख्या	3	1	1	22
	गावांतील वाड्या/वस्त्यांची संख्या	0	0	0	6
	साधने संख्या	3	1	1	28

आधार - कार्यकारी अभियंता, ग्रामीण पाणीपुरवठा, जिल्हा परिषद, सोलापूर.

तक्ता क्रमांक 12.5  
रासायनिक खतांचे वाटप

जिल्हा - सोलापूर		संदर्भ : 2004-05		
अ.क्र.	तालुका	रासायनिक खतांचे वाटप (मे.टन)		
		नियंत्रित संस्थांकडून	खाजगी संस्थांकडून	एकूण
(1)	(2)	(3)	(4)	(5)
1	करमाळा	1200	9000	10200
2	माढा	1200	10000	11200
3	बार्शी	1100	8000	9100
4	उ सोलापूर	800	5000	5800
5	मोहोळ	1000	8000	9000
6	पंढरपूर	2100	21000	23100
7	माळशिरस	2000	20000	22000
8	सांगोला	800	9000	9800
9	मंगळवेढा	400	4000	4400
10	द.सोलापूर	800	7554	8354
11	अक्कलकोट	600	5000	5600
जिल्हा एकूण		12000	106554	118554

आधार - कृषि विकास अधिकारी, जिल्हा परिषद, सोलापूर



तक्ता क्रमांक - 12.6

साखर कारखाने

संदर्भ वर्ष : 2004-05												
अ.क्र.	तालुका	साखर कारखान्याचे नाव	सहकारी/खाजगी	कामगार(संख्या)		गळीत क्षमता मे.टन	प्रत्यक्ष गाळप मे.टन	साखरचे उत्पादन मे.टन	इतर उत्पादन			
				निवमिते	हंगामी				इथेनॉल मे. टन	पेपर मे. टन	मद्यार्क हनार लि.	वीज मे. वॅट
(1)	(2)	(3)	(4)	(5)	(6)	(7)	(8)	(9)	(10)	(11)	(12)	(13)
1	करमाळा	1) आदिनाथ सह.सा.का.लि.करमाळा.	सहकारी	उ.ना.	उ.ना.	2500	55542	5646	उ.ना.	उ.ना.	उ.ना.	उ.ना.
		2)मकाई सह.सा.का.लि.	सहकारी	उ.ना.	उ.ना.	1250	140579	16444	उ.ना.	उ.ना.	उ.ना.	उ.ना.
2	माढा	1)श्री.विठ्ठलराय शिंदे सह.सा.का.लि.माढा.	सहकारी	उ.ना.	उ.ना.	2500	123545	12808.6	उ.ना.	उ.ना.	उ.ना.	उ.ना.
3	बाराही	1)भोगावतीसह.सा.का.लि.इर्ल-वैराग.	सहकारी	उ.ना.	उ.ना.	1250	उ.ना.	उ.ना.	उ.ना.	उ.ना.	उ.ना.	उ.ना.
4	उ सोलापूर	1) श्री.सिध्देश्वर सह.सा.का.लि.कुमठे.	सहकारी	उ.ना.	उ.ना.	3000	407595	47197.5	उ.ना.	उ.ना.	उ.ना.	उ.ना.
		2)लोकमंगल साखर.का.बोबी-दारफळ.	खाजगी	उ.ना.	उ.ना.	1250	100754	11464	उ.ना.	उ.ना.	उ.ना.	उ.ना.
5	मोहोळ	1)श्री.मासह.सा.का.लि.टाकळी सिकंदर.	सहकारी	उ.ना.	उ.ना.	2500	उ.ना.	उ.ना.	उ.ना.	उ.ना.	उ.ना.	उ.ना.
		2)लोकनेते बाबुराव पाटील सह.सा.का.	सहकारी	उ.ना.	उ.ना.	1250	उ.ना.	उ.ना.	उ.ना.	उ.ना.	उ.ना.	उ.ना.
6	पंढरपूर	1) चंद्रभागा सह.सा.का.लि.भाळवणी	सहकारी	उ.ना.	उ.ना.	2500	81903	9017	उ.ना.	उ.ना.	उ.ना.	उ.ना.
		2)श्री.विठ्ठल सह.सा.का.लि.गूरसाळे	सहकारी	उ.ना.	उ.ना.	5000	293007	34349	उ.ना.	उ.ना.	उ.ना.	उ.ना.
7	माळशिरस	1)श्री.शंकर सह.सा.का.लि.सदाशिवनगर.	सहकारी	उ.ना.	उ.ना.	2500	151981	16900	उ.ना.	उ.ना.	उ.ना.	उ.ना.
		2)स.म.शं.भां-पाटील सह.सा.का.अकलूज.	सहकारी	उ.ना.	उ.ना.	4500	450115	51140	उ.ना.	उ.ना.	उ.ना.	उ.ना.
		3) श्री.पांडूरंग सह.सा.का.लि.श्रीपूर.	सहकारी	उ.ना.	उ.ना.	2500	336243	40368	उ.ना.	उ.ना.	उ.ना.	उ.ना.
		4)सासवड माळी सा.का.माळीनगर.	खाजगी	उ.ना.	उ.ना.	2500	163203	18735.5	उ.ना.	उ.ना.	उ.ना.	उ.ना.
8	सांगोला	1)सांगोला ता.शेत. सह.सा.का.वाकी-दहिवडी.	सहकारी	उ.ना.	उ.ना.	2500	उ.ना.	उ.ना.	उ.ना.	उ.ना.	उ.ना.	उ.ना.
9	मंगळवेढा	1) श्री.दामाजी सह.सा.का.लि.मंगळवेढा	सहकारी	उ.ना.	उ.ना.	2500	उ.ना.	उ.ना.	उ.ना.	उ.ना.	उ.ना.	उ.ना.
10	द.सोलापूर	0	0	0	0	0	0	0	0	0	0	
11	अक्कलकोट	1) स्वामी समर्थ सह.सा.का.लि. दहिटणे.	सहकारी	उ.ना.	उ.ना.	2500	उ.ना.	उ.ना.	उ.ना.	उ.ना.	उ.ना.	उ.ना.

आधार - साखर आयुक्तालय, पुणे

तक्ता क्रमांक - 12.7				
व.स कलमी कार्यक्रमाची भौतिक प्रगती.				
जिल्हा -सोलापूर			संदर्भ: 2004-05	
अ.क्र.	वाव	परिमाण	उद्दिष्ट	साध्य
(1)	(2)	(3)	(4)	(5)
1	अ) स्वर्णजयंती ग्राम स्वरोजगार योजना	लाभधारकांची संख्या	2480	2366
	ब) जवाहर ग्राम समृद्धी योजना	लाख मनुष्य दिवस	-	-
	क) लघुउद्योग स्थापन करणे	उद्योग संख्या	2989	2864
2	अ) अतिरिक्त जमिनीचे वाटप	हेक्टर	-	-
	ब) लाभधारक	संख्या-अनु.जाती	-	-
		अनु.जमाती	-	-
		इतर	-	-
3	वेठबिगरांचे पुनर्वसन	खेडी संख्या	-	-
4	पिण्यासाठी स्वच्छ पाणी	खेडी संख्या	133	80
5	अ) प्राथमिक आरोग्य केंद्र	केंद्र संख्या	-	-
	ब) उपकेंद्र	उपकेंद्र संख्या	-	-
6	अ) कुटुंब नियोजन शस्त्रक्रिया	संख्या	39290	39962
	ब) सममूल्य शस्त्रक्रिया	संख्या	84030	90386
7	अ) एकात्मिक बालविकास सेवा गट	संख्या	-	-
	ब) अंगणवाडी	संख्या	-	-
8	अ) अनु.जातीच्या कुटुंबांना सहाय्य	संख्या	775	235
	ब) अनु.जमातीच्या कुटुंबांना सहाय्य	संख्या	233	124
9	अ) घरांसाठी जागा (इंदिरा आवास योजना)	संख्या	1998	2000
	ब) घरबांधणीसाठी अर्थसहाय्य (इंदिरा आवास योजना)	संख्या	-	-
	क) आर्थिकदृष्ट्या दुर्बल घटकांसाठी घरे	संख्या	-	-
	ड) कमी उत्पन्न गटासाठी घरे	संख्या	-	-
10	गलिच्छ वस्ती सुधारणा	लोकसंख्या	-	-
11	झाडे लावणे	रोपे संख्या लाखात	1423.08	1559.62
12	रास्त भावाची दुकाने उघडणे	संख्या	35	35
13	अ) खेड्यांचे विद्युतीकरण	संख्या	-	-
	ब)पंप संचांसाठी विद्युतीकरण	संख्या	6810	6359
	क) सुधारित चुली	संख्या	-	-
	ड) बायोगॅस	संख्या	250	274

आधार - जिल्हा नियोजन अधिकारी, सोलापूर.

तक्ता क्रमांक - 12.8							
स्थानिक विकास कार्यक्रम (लोकसभा मतदार संघ)							
							संदर्भ : 2004-05
अ. क्र.	लोकसभा मतदार संघाचे नांव	मतदार संघाला मंजूर तरतूद रु. ला	मंजूर कामांची संख्या			मंजूर कामांची अंदाजित किंमत	संदर्भ वर्षात झालेला एकूण खर्च (रुपये ला)
			जुनी अपूर्ण कामे	संदर्भ वर्षातील नवीन कामे	एकूण		
(1)	(2)	(3)	(4)	(5)	(6)	(7)	(8)
1	सोलापुर	200	40	118	158	200.18	36.8
2	पंढरपूर	170	15	53	68	171.58	107.62
3	उस्मानाबाद	41.5	2	11	13	38.67	13.33
एकूण		411.50	57	182	239	410.43	157.75
तक्ता क्रमांक - 12.9							
स्थानिक विकास कार्यक्रम (विधानसभा मतदार संघ)							
							संदर्भ : 2004-05
अ. क्र.	विधानसभा मतदार संघाचे नांव	मतदार संघाला मंजूर तरतूद रु.हजारात	मंजूर कामांची संख्या			मंजूर कामांची अंदाजित किंमत (रुपये हजारात)	संदर्भ वर्षात झालेला एकूण खर्च (रु.हजारात)
			जुनी अपूर्ण कामे	संदर्भ वर्षातील नवीन कामे	एकूण		
(1)	(2)	(3)	(4)	(5)	(6)	(7)	(8)
1	करमाळा	8000	2	36	38	9192	2680
2	माढा	8000	13	41	54	7791	5199
3	बाशी	8000	7	64	71	9042	9000
4	उ सोलापूर	8000	4	26	30	7856	8050
5	मोहोळ	8000	7	22	29	7779	5162
6	पंढरपूर	8000	9	30	39	7632	4886
7	माळशिरस	8000	6	48	54	7988	5811
8	सांगोला	8000	12	51	63	7165	6050
9	मंगळवेढा	8000	19	36	55	6383	4453
10	द.सोलापूर	8000	13	32	45	6441	4967
11	अक्कलकोट	8000	13	30	43	7936	6436
12	द.सोलापूर श.	8000	3	27	30	10374	9674
13	उ सोलापूर श.	8000	7	34	41	10383	10328
एकूण		104000	115	477	592	105962.00	82696.00
आधार - जिल्हा नियोजन अधिकारी, सोलापूर.							

तक्ता क्रमांक - 12.10							
स्थानिक विकास कार्यक्रम (राज्यसभा सदस्य)							
							संदर्भ : 2004-05
अ. क्र.	राज्यसभा सदस्य नाव	जिल्ह्याकरिता उपलब्ध करून दिलेली तरतूद (रु.ला)	मंजूर कामांची संख्या			मंजूर कामांची अंदाजित किंमत (रु.ला)	संदर्भ वर्षात झालेला एकूण खर्च (रु.ला)
			जुनी अपूर्ण कामे	संदर्भ वर्षातील नवीन कामे	एकूण		
(1)	(2)	(3)	(4)	(5)	(6)	(7)	(8)
i	-	0	-	-	-	0	0
	एकूण	0	0	0	0	0	0

तक्ता क्रमांक - 12.11							
स्थानिक विकास कार्यक्रम (विधानपरिषद सदस्य)							
							संदर्भ - 2004-05
अ. क्र.	विधानपरिषद सदस्यांचे नाव	जिल्ह्याकरिता उपलब्ध करून दिलेली तरतूद (रु.हजारात)	मंजूर कामांची संख्या			मंजूर कामांची अंदाजित किंमत (रु.हजारात)	संदर्भ वर्षात झालेला एकूण खर्च (रु.हजारात)
			जुनी अपूर्ण कामे	संदर्भ वर्षातील नवीन कामे	एकूण		
(1)	(2)	(3)	(4)	(5)	(6)	(7)	(8)
1	मा.रणोजितसिंह मोहिते-पाटील	8000	5	38	43	8552	3142
2	मा.सुभाष देशमुख	15	1	-	1	394	394
3	मा.शरद पाटील	1000	2	9	11	1116	927
4	मा.प्रतापसिंह मोहिते-पाटील	6000	1	27	28	6055	964
	मा.शांताराम करमरकर	200	-	1	1	200	-
	मा.सदाशिवराव पोळ	450	-	1	1	450	-
	मा.धनाजीराव साठे	1700	-	5	5	1020	1020
5	मा.निलम गोहे	251	-	1	1	251	-
	एकूण	17616	9	82	91	18038	6447

आधार - जिल्हा नियोजन अधिकारी, सोलापूर

तक्ता क्रमांक - 13.1  
पोलिस अधिकारी/ कर्मचारी यांची संख्या

जिल्हा - सोलापूर		संदर्भ वर्ष: 2004-05	
अ. क्र.	पदनाम	संख्या	
		एकूण संख्या	पैकी महिलांची संख्या
(1)	(2)	(3)	(4)
1	पोलिस अधिकारी/ कर्मचारी यांची संख्या		
	1.1 पोलिस उपमहानिरीक्षक	0	0
	1.2 पोलिस आयुक्त	1	0
	1.3 पोलिस उप आयुक्त	3	0
	1.4 पोलिस सहायक आयुक्त	7	0
	1.5 पोलिस अधीक्षक	1	0
	1.6 अपर पोलिस अधीक्षक	1	0
	1.7 पोलिस उप अधीक्षक	7	0
	1.8 पोलिस निरीक्षक	43	0
	1.9 पोलिस उप निरीक्षक	122	2
	1.10 पोलिस जमादार/ हवालदार	919	9
	1.11 पोलिस शिपाई / पोलिस नाईक	1921	163
	एकूण पोलिस अधिकारी/ कर्मचारी संख्या	3025	174
2	पोलिस ठाणे	26	XX
3	आउट पोस्ट	33	XX
4	पोलिस चौकी	32	XX
5	लॉकअप्स	18	XX
6	पोलिस ठाणे, आउट पोस्ट व सब पोस्ट आदींची सोय असलेली गावे व शहरे	55	XX
7	पोलिस दलांचा एकूण खर्च (रु.लाखात)	3957.54	XX

आधार - 1) जिल्हा पोलिस अधीक्षक (ग्रामिण विभाग), सोलापूर

2) पोलिस आयुक्त (शहर विभाग), सोलापूर

तक्ता क्रमांक - 13.2

दिवाणी व फौजदारी न्यायालयात निकालात काढलेली प्रकरणे

जिल्हा- सोलापूर

संदर्भ वर्ष: 2004-05

अ. क्र.	न्यायालये	एकूण प्रकरणे	मूळ		अपील	
			नियमित	संकीर्ण	नियमित	संकीर्ण
(1)	(2)	(3)	(4)	(5)	(6)	(7)
1	दिवाणी न्यायालय	12261	4800	6305	852	304
2	फौजदारी न्यायालय	84121	67567	15826	136	592
3	लोक न्यायालय	उ.ना.	उ.ना.	उ.ना.	उ.ना.	उ.ना.
4	कामगार न्यायालय	उ.ना.	उ.ना.	उ.ना.	उ.ना.	उ.ना.
5	औद्योगिक न्यायालय	उ.ना.	उ.ना.	उ.ना.	उ.ना.	उ.ना.
6	कौटुंबिक न्यायालय	उ.ना.	उ.ना.	उ.ना.	उ.ना.	उ.ना.
7	जिल्हा दंडाधिकारी तथा कार्यकारी दंडाधिकारी	उ.ना.	उ.ना.	उ.ना.	उ.ना.	उ.ना.

आधार - 1) जिल्हा व सत्र न्यायाधीश, सोलापूर

2) आयुक्त, कामगार न्यायालय, सोलापूर.

3) आयुक्त, औद्योगिक न्यायालय, सोलापूर.

4) लोक आयुक्त, सोलापूर.

5) जिल्हा दंडाधिकारी व कार्यकारी दंडाधिकारी, सोलापूर.

6) समुपदेशक, कौटुंबिक न्यायालय, सोलापूर.

टिप:- अ.क्र.3 ते 7 न्यायालयात निकालात काढलेल्या प्रकरणांची संख्या उपलब्ध नाही.

तक्ता क्रमांक - 14.1

चित्रपट गृहे, व्ही.डी.ओ. केंद्र आणि केबलधारक यांची आकडेवारी

जिल्हा-सोलापूर		संदर्भ वर्ष: 31.3.2005								
अ. क्र.	तालुका	कायम स्वरुपी चित्रपटगृहे		फिरती चित्रपटगृहे		व्हीडीओ केंद्रे		केबल धारक		वसूल केलेला करमणूक कर (रुपये हजारात)
		संख्या	प्रत्येक खेळा साठी असलेली आसन क्षमता	संख्या	प्रत्येक खेळा साठी असलेली आसन क्षमता	संख्या	प्रत्येक खेळा साठी असलेली आसन क्षमता	केबल चालक संख्या	केबल ग्राहक संख्या	
(1)	(2)	(3)	(4)	(5)	(6)	(7)	(8)	(9)	(10)	(11)
1	करमाळा	1	492	0	0	2	80	35	2796	470761
2	माढा	4	1280	1	150	1	30	41	3900	607834
3	बाशी	4	2071	1	200	1	30	31	2817	1662358
4	उ सोलापूर	14	10657	0	0	5	190	271	29691	26411879
5	मोहोड	1	300	2	250	0	0	25	2004	331638
6	पंढरपूर	3	2445	0	0	1	35	27	2912	2095576
7	माळशिरस	4	2119	4	800	3	90	37	2871	1041265
8	सांगोला	0	0	7	900	2	60	53	2634	531163
9	मंगळवेढा	0	0	3	520	0	0	15	1814	416796
10	द. सोलापूर	0	0	1	500	0	0	21	609	109722
11	अक्कलकोट	2	449	1	200	6	230	40	3388	716271
जिल्हा एकूण/		33	19813	20	3520	21	745	596	55436	34395263

आधार- जिल्हाधिकारी कार्यालय (करमणूक शाखा), सोलापूर

तक्ता क्रमांक - 14:2

मुद्रणालये आणि त्यांनी प्रकाशित केलेली वर्तमानपत्रे व नियतकालिके

जिल्हा-सोलापूर

संदर्भ-31.3.2005

अ. क्र.	तालुका	मुद्रणालयाची संख्या	दैनिक वर्तमान पत्रे आणि नियतकालिके					
			दैनिक	साप्ताहिक	पाक्षिक	मासिक	त्रैमासिक	वार्षिक
(1)	(2)	(3)	(4)	(5)	(6)	(7)	(8)	(9)
1	करमाळा	उ.ना.	-	2	-	-	-	-
2	माढा	उ.ना.	-	1	1	1	-	-
3	नाशी	उ.ना.	-	6	-	-	-	-
4	उ सोलापूर	उ.ना.	12	23	2	1	2	4
5	मोहोळ	उ.ना.	-	3	-	-	-	-
6	पंढरपूर	उ.ना.	2	10	2	1	-	1
7	माळशिरस	उ.ना.	-	9	1	1	-	1
8	सांगोला	उ.ना.	-	4	-	-	-	-
9	मंगळवेढा	उ.ना.	-	2	-	-	-	-
10	द.सोलापूर	उ.ना.	-	2	-	-	-	-
11	अक्कलकोट	उ.ना.	-	3	-	-	-	-
एकूण जिल्हा		0	14	65	6	4	2	6

आधार:- 1) जिल्हा माहिती अधिकारी, सोलापूर

2) जिल्हाधिकारी कार्यालय (गृह शाखा), सोलापूर



तक्ता क्रमांक - 14.3

लोकसभा व विधानसभा निवडणुकीबाबतची आकडेवारी

जिल्हा-सोलापूर		संदर्भ वर्ष 2004						
अ. क्र.	मतदारसंघाचे नाव	एकूण मतदारांची संख्या	मतदान केलेल्या मतदारांची संख्या			मतदानाची टक्केवारी	पक्षनिहाय मिळालेली मते (संख्या)	
			पुरुष	स्त्रिया	एकूण		काँग्रेस आय	मोटिव्ह पि.पार्टी
(1)	(2)	(3)	(4)	(5)	(6)	(7)	(8)	(9)
लोकसभा निवडणूक :		नोव्हेंबर 2004						
1	सोलापूर-37	1187231	357299	299790	657089	55.35	310390	0
2	पंढरपूर-38	1294407	386972	301409	688381	53.18	0	0
लोकसभा एकूण		2481638	744271	601199	1345470	54.22	310390	0
विधानसभा निवडणूक :		नोव्हेंबर 2004						
1	अक्कलकोट-214	174504	61902	57922	119824	68.67	62701	0
2	द.सोलापूर-215	184079	63841	55662	119503	64.92	62196	0
3	सोलापूर श.द.-216	189224	54630	51450	106080	56.06	0	32552
4	सोलापूरश.उ.217	108747	34328	29551	63879	58.74	25392	0
5	उ.सोलापूर-218	384527	92082	74859	166941	43.41	0	0
6	मंगळवेढा-219	201283	65019	52265	117284	58.27	0	0
7	मोहोळ-220	175407	70734	62681	133415	76.06	0	0
8	बाशी-221	183176	74999	69755	144754	79.02	0	0
9	माढा-222	199096	80450	70848	151298	75.99	0	0
10	पंढरपूर-223	251981	105125	94773	199898	79.33	0	0
11	सांगोला-224	242836	98320	90595	188915	77.80	79404	0
12	माळशिरस-225	242216	99738	89142	188880	77.98	0	0
13	करमाळा-226	159704	67707	59106	126813	79.41	0	0
विधानसभा एकूण		2696780	968875	859609	1827484	67.77	229693	32552

तक्ता क्रमांक - 14.3

लोकसभा व विधानसभा निवडणुकीबाबतची आकडेवारी

जिल्हा	सोलापूर							
अ. क्र.	मतदारसंघाचे नाव	पक्षनिहाय मिळालेली मते (संख्या)						
		जनता दल	आय.एन.सी.	जनता पार्टी	भा.ज.प.	शिखसेना	अपक्ष	इतर पक्ष
(1)	(2)	(10)	(11)	(12)	(13)	(14)	(15)	(16)
लोकसभा निवडणूक :		नोव्हेंबर 2004						
1	सोलापूर-37	0	0	0	316188	0	11760	18463
2	पंढरपूर-38	0	0	0	247522	0	58993	382612
लोकसभा एकूण		0	0	0	563710	0	70753	401075
विधानसभा निवडणूक :		नोव्हेंबर 2004						
1	अक्कलकोट-214	0	0	0	50207	0	3736	3469
2	द.सोलापूर-215	0	0	0	0	20598	32344	4701
3	सोलापूर श.द.-216	0	0	0	0	27361	29990	4297
4	सोलापूरश.उ.217	0	0	0	32665	0	2502	3344
5	उ.सोलापूर-218	0	55986	0	0	78252	16445	16470
6	मंगळवेढा-219	0	47251	0	0	32303	5150	20417
7	मोहोळ-220	0	80128	0	0	48903	1475	3396
8	बाशी-221	0	68181	0	0	73401	2941	1147
9	माढा-222	0	92851	0	0	50106	1370	7554
10	पंढरपूर-223	0	84554	0	0	43460	6778	5608
11	सांगोला-224	0	0	0	3768	0	5528	101277
12	माळशिरस-225	0	132543	0	24013	0	0	32996
13	करमाळा-226	0	59052	0	0	62692	0	5607
विधानसभा एकूण		0	620546	0	110653	437076	108259	210283
आधार - जिल्हा निवडणूक अधिकारी, जिल्हाधिकारी कार्यालय, सोलापूर								