



जिल्हा सामाजिक व आर्थिक समालोचन

गडचिरोली जिल्हा

२००१-२००२



फक्त कार्यालयीन उपयोगाकरिता

जिल्हा सामाजिक
व
आर्थिक समालोचन
2001-2002
जिल्हा - गडचिरोली

जिल्हा सांख्यिकी कार्यालय,
अर्थ व सांख्यिकी संचालनालय,
महाराष्ट्र शासन,
गडचिरोली

एक
अनुक्रमणिका
जिल्हा सामाजिक व आर्थिक समालोचन 2001-2002
जिल्हा - गडचिरोली

अ. क्र.	तक्ता क्रमांक	विषय	पृष्ठ क्रमांक
1	2	3	4
		भाग - 1	
1	-	दुष्टीक्षेपांत जिल्हा व राज्य	I ते VII
		भाग - 2	
1	-	बाबी / समालोचन गडचिरोली जिल्हा	एक ते एकोनवीस
		भाग - 3	
		1. क्षेत्रफळ व लोकसंख्या	
1	1.1	जनगणने नुसार तालुकावार क्षेत्रफळ, घरे व लोकसंख्या	1
2	1.2	1951 पासूनच्या लोकसंख्येमधील दशवार्षिक वाढ	3
3	1.3	1991 च्या जनगणनेप्रमाणे लोकसंख्या गटानुसार गावाचे तालुकावार वर्गीकरण	9
4	1.4	2001 च्या जनगणनेप्रमाणे लोकसंख्या गटानुसार शहराचे तालुकावार वर्गीकरण	11
5	1.5(अ)	1991 च्या जनगणनेप्रमाणे काम करणारे व काम न करणा-यांची संख्या	13
6	1.5(ब)	1991 च्या जनगणनेनुसार मुख्यतः काम करणा-या व्यक्तींचे उद्योग गट क्षेत्रनिहाय विभागणी	17
7	1.6(अ)	लोकसंख्येचे वयोगटानुसार वर्गीकरण 1991	18
8	1.6(ब)	लोकसंख्येचे धर्मानुसार वर्गीकरण 1991	19
9	1.7	1991 च्या जनगणनेनुसार अनुप्राप्त जाती व जमाती करीता आकडेवारी	20
10	1.8	भिती/छप्परे यासाठी वापरलेल्या साधन सामग्री नुसार घराचे वर्गीकरण 1991	22
11	1.9	आकार व मालकीच्या स्थिती नुसार ग्रामीण/नागरी क्षेत्रातील कुटूंबांचे वर्गीकरण, जनगणना 1991	23
12	1.10	जनगणना घरे आणि त्यांचा वापर, जनगणना 1991	24
13	1.11	क्षेत्रवार जिल्हा उत्पन्न व दरडोई उत्पन्न, चालू किमतीनुसार	25
14	1.12	क्षेत्रवार जिल्हा उत्पन्न व दरडोई उत्पन्न, स्थिर किमतीनुसार (1993-94)	26
		2. हवामान	
15	2.1	निवडक केंद्रातील पर्जन्य दिवसांची संख्या व एकूण पर्जन्य, 2000	27
16	2.2	निवडक केंद्रातील कमाल व किमाण तपमाण, 1998	32

पुढे चालू.

दान

1	2	3	4
		3. कृषी	
17	3.1	जमिनीचा वापर सन 1997-98, व 2000-2001 या वर्षांकरिता	33
18	3.2	तरासिलवार निरनिराळ्या पिकाखालील अंत्र 1997-98 व 2000-2001	37
19	3.3	मुख्य पिकांचे दर हेक्टरा उत्पादन व एकूण उत्पादन (2001-02)	53
20	3.4	विविध माध्यानी आंलीताखालील असलेल तालुकावार क्षेत्र 1997-98 ते 2000 - 2001	54
21	3.5	निरनिराळ्या पिकाखालील आंलीताचे तालुकावार अंत्र सन 1997-98 ते 2000-2001 वर्षांकरिता	56
22	3.6(अ)	तालुकावार मिचन विहीरी आणि इतर विहीरी 1997-98 ते 2000-2001	66
23	3.6(ब)	तालुकावार कुपनलाका, हानपप व विद्युत पंप 2001-02	68
24	3.7	लघु पाटवधा-यांची कामे	69
25	3.8	मोट व मध्यम पाटवधार प्रकल्पसमूह भिन्नारे क्षेत्र व मिळणारे फायदे जून-01	71
26	3.9	वर्हितधारण जमिनीची मख्या व त्याचे क्षेत्रफळ, आंलीताखाली असलेली वर्हित धारण जमिन आणि आंलीताखालील निव्वळ क्षेत्र व वर्हितोच्या व प्रकारानुसार क्षेत्रफळ श्रेणीनुसार वर्हितधारण जमिनीची मख्या (1990-91)	74
27	3.10	कृषी विषयक अध्यापन पशुगणना, 1997	78
28	3.11	दुष्काळ, टंचाई व टंचाई सदृश्य परिस्थितीची माहिती 2001-02	79
		4. पशुसंवर्धन	
29	4.1	तरासिलवार पशुसं (1997 च्या पशुगणनेनुसार)	82
30	4.2	जिल्हयातील पशुवैद्यकीय सस्थांची तरासिलनिहाय मख्या 2001-02	89
31	4.3	सगाच्या प्रकणनुसार पशुच्या मृत्यूचा मख्या 2001-02	92
32	4.3(अ)	विविध पशुवैद्यकीय सस्थांचे कार्य, 2001-02	93
33	4.4	मान्यताप्राप्त पशुवैद्यकीय अर्थात प्रत्येक पशुवैद्यकीयात केल्ल्या पशुची मख्या	94
34	4.5	जिल्हयातील वनक्षेत्र 2001-02	95
35	4.6	जिल्हयातील मुख्य व गोल वने उतपादन 2001-02	96
36	4.7	जिल्हयातील भुजल मल्यव्यवसाय वर्ष 2001-02	97
37	4.8	जिल्हयातील मानारी मल्यव्यवसाय वर्ष 2001-02	**

कुठे चालू...

तीन

1	2	3	4
		5. रोजगार उद्योग, खनिज व वृत्त	
36	5.1	कारखाण्यातील कामगारांची दैनिक सरासरी संख्या वर्ष 2001	98
39	5.2	चालू कारखाण्यांचे व कामगारांच्या संख्येनुसार उद्योगनिहाय वर्गीकरण वर्ष 2001	100
40	5.3	कामाच्या दिवसांच्या संख्येनुसार कारखाण्यांचे वर्गीकरण वर्ष 2001	104
41	5.4	उद्योगाचा महत्वाच्या बाबींच्या तपशिल (वार्षिक उद्योग पाहणी) वर्ष 1996 - 97	108
42	5.5	रोजगार व स्वयंरोजगार मार्गदर्शन केंद्रातील आकडेवारी 2001	112
43	5.6	व्यवसाय मार्गदर्शन कार्यक्रम वर्ष 2001-02	114
44	5.7	जिल्ह्यातील कर्मचा-यांची संख्या (कर्मचारी गणना-2001)	115
45	5.8	निरनिराळ्या उद्योगातील रोजगार (31 मार्च, 2002 ला संपणा-या वर्षाकरीता)	116
46	5.9	विद्युतीकरण झालेल्या शहराची व गावांची संख्या व त्याची लोकसंख्या 02 अखेर	117
47	5.10	विजेचा वापर 2001-02 या वर्षाकरीता	118
48	5.11	कृषी व बीगरकृषी उद्योग (आर्थिक गणना 1998)	119
49	5.12	प्रमुख उद्योग गटानुसार उद्योगांची संख्या आणि सर्व साधारण पणे नेहमी काम करणा-या कामगारांची संख्या (आर्थिक गणना 1998)	120
50	5.13	महत्वाचा उद्योग गटानुसार कृषी व बीगरकृषी आस्थापनांची संख्या (आर्थिक गणना 1998)	121
51	5.14	महत्वाचा उद्योग गटानुसार कृषी व बीगरकृषी आस्थापनांतील कामगारांची संख्या (आर्थिक गणना 1998)	122
52	5.15	बीगरकृषी आस्थापना (सर्व उद्योग गट एकत्र) (आर्थिक गणना 1998)	123
53	5.16	उद्योग गटानुसार सहकारी औद्योगिक संस्था व रोजगार यांची संख्या (आर्थिक गणना 1998)	124
54	5.17(अ)	वस्तू निर्माण व दुरुस्ती सेवा या गटातील स्वकार्यरत उद्योगांची एकूण संख्या व नेहमी काम करणा-या कर्मचा-यांची आकारमान गटानुसार संख्या (आर्थिक गणना 1998)	125
55	5.17(ब)	वस्तू निर्माण व दुरुस्ती सेवा या गटातील आस्थापनांची एकूण संख्या व नेहमी काम करणा-या कर्मचा-यांची आकारमान गटानुसार संख्या (आर्थिक गणना 1998)	126
56	5.18(अ)	घाऊक व किरकोळ व्यापारामधील स्वकार्यरत उद्योगांची संख्या व नेहमी काम करणा-या कर्मचा-यांची आकारमान गटानुसार संख्या (आर्थिक गणना 1998)	127

चार

1	2	3	4
57	5.18(ब)	घाऊक व किरकोळ व्यापार उद्योग गटातील आस्थापनांची एकूण संख्या व नेहमी कामकरणा-या कर्मचाऱ्यांची आकारमान गटानुसार संख्या (आर्थिक गणना 1998)	128
58	5.19(अ)	सामुहीक, सामाजिक व व्यक्तीगत सेवा मधील एकूण स्वकार्यरत उद्योगाची संख्या व नेहमी कामकरणा-या कर्मचाऱ्यांची आकारमान गटानुसार संख्या (आर्थिक गणना 1998)	129
59	5.19(ब)	सामुहीक, सामाजिक व व्यक्तीगत सेवा मधील आस्थापनेची एकूण संख्या व नेहमी कामकरणा-या कर्मचाऱ्यांची आकारमान गटानुसार संख्या (आर्थिक गणना 1998)	130
60	5.20(अ)	सर्व उद्योगगटातील स्वकार्यरत उद्योगाची संख्या व नेहमी कामकरणा-या कर्मचाऱ्यांची आकारमान गटानुसार संख्या (आर्थिक गणना 1998)	131
61	5.20(ब)	सर्व उद्योग गटामिळून एकत्र उद्योग गटातील आस्थापनांची एकूण संख्या व नेहमी कामकरणा-या कर्मचाऱ्यांची आकारमान गटानुसार संख्या (आर्थिक गणना 1998)	132
6 सहकार			
62	6.1	विविध प्रकारच्या सहकारी संस्था 31/3/2002 अखेर	133
63	6.2	जिल्हयातील सर्व प्रकारच्या सहकारी संस्थांची माहिती 31/3/02ला संपणा-या वर्षाकरीता	134
64	6.3	जिल्हयातील सहकारी संस्थांची लेखा परीक्षण वर्गा प्रमाणे वर्गवारी 31/3/02अखेर	135
65	6.4	जिल्हयातील राज्य आणि जिल्हा पातळीवरील सहकारी बँकेची कार्ये 31/3/02अखेर	136
66	6.5	जिल्हयातील प्राथमिक कृषि सहकारी संस्थांचे कार्य 31/3/02 अखेर	137
67	6.6	जिल्हयातील शेतकरी सेवा संस्थांचे कार्य 31/3/02 अखेर	**
68	6.7	जिल्हयातील आदिवासी सहकारी संस्थांचे कार्य 31/3/02 अखेर	140
69	6.8	जिल्हयातील प्राथमिक कृषि सहकारी संस्थानी दिलेली पिक कर्जे 31/3/02 अखेर	143
70	6.9	जिल्हयातील शेतकरी सेवा संस्थानी दिलेली पिक कर्जे 31/3/02 अखेर	**
71	6.10	जिल्हयातील आदिवासी सहकारी संस्थानी दिलेली पिक कर्जे 31/3/02 अखेर	144
72	6.11	जिल्हयातील बिगर कृषि सहकारी पत संस्थांची कार्ये 31/3/02 अखेर	145
73	6.12	जिल्हा आणि प्राथमिक पणन संस्थांचे कार्य 31/3/02 अखेर	146

पुढे चालू.

पाच

1	2	3	4
74	6.13	जिल्ह्यातील उत्पादन आणि सामाजिक सेवा मस्थांचे कार्य 31/3/2002 अखेर	149
75	6.14	जिल्ह्यातील उत्पादन आणि सामाजिक सेवा मस्थांचे मस्था यांचे प्रमुख कार्यांचा तपशिल 31/03/02 अखेर	150
76	6.15	जिल्ह्यातील नियंत्रित बाजार पटांची माहिती 31/03/02 अखेर	151
77	6.16	जिल्ह्यातील मावकारांची संख्या आणि त्यांना दिलेला कर्ज 31/3/02 अखेर	156
7. वैद्यकीय व आरोग्य सेवा			
78	7.1	सांख्यिक व अर्थ महाध्यात मस्थांमार्फत उपलब्ध असलेल्या वैद्यकीय सुविधांची माहिती 2001	157
79	7.2	नोंदणी केलेल्या जन्म - मृत्यूंची संख्या 2001	159
80	7.3	विविध कारणानुसार मृत्यूंची संख्या 2001	161
81	7.4	माता बाल मंगोपन कार्यक्रम अंतर्गत लस टोचणी	162
82	7.5	जिल्ह्यातील कुटुंब नियोजन केंद्रांची संख्या 2001-02	163
8. शिक्षण			
83	8.1	2001 च्या जनगणनेनुसार तालुकावार साक्षरता	164
84	8.2	शैक्षणिक मस्था आणि शिक्षकांची आणि विद्यार्थ्यांची संख्या 2000-2001	165
85	8.3	पुर्व प्राथमिक, प्राथमिक, माध्यमिक व महाविद्यालयीन विद्यार्थ्यांची संख्या आणि मगामवर्गीय विद्यार्थ्यांचे वर्गवार 2000-2001	166
86	8.4	उत्तर प्रकारच्या शैक्षणिक मस्था 2000-2001	167
87	8.5	ऑथॉरिटीच्या मगामवर्गीय विद्यार्थ्यांना मिळणाऱ्या शैक्षणिक सवलती 2000-2001	168
88	8.6	प्राथमिक शिक्षणावरील खर्च 2000-2001	169
89	8.7	जिल्ह्यातील व्यावसाय मार्गदर्शन, कानठे महाविद्यालय, व तांत्रिक शाळा (आठवी ते बारावी) 2001-02	170
90	8.8	जिल्ह्यातील प्रौढ शिक्षण कार्यक्रम 2001-02	170
91	8.9	शिक्षकांकरिता प्रशिक्षण मस्था 1999-2001	171
92	8.10	तालुकावार शारीरिक शिक्षण महाविद्यालये, क्रिडागणे, क्रिडा मस्था आणि क्रिडा शिष्यवृत्तीधारक उ. माहिती 2001	172
9. वाहनक व दळणवळण			
93	9.1(अ)	रेल्वे मार्गाची लांबी (31/03/02 वर्षा अखेर)	173
94	9.1(ब)	रेल्वे स्थानकांची तालुकावार यादी (31.03.02 या दिवशीची)	173
95	9.2	प्रकार व पृष्ठभाग या नुसार रस्त्यांची लांबी (31/03/02 अखेर)	174
96	9.3	वापरात असलेली मोटार वाहनांची संख्या (31.03.02 अखेर)	175

सात

1	2	3	4
		12. किंमती व निर्देशांक	
118	12.1	जिल्हयातील निवडक शेती मालाचा सरासरी घाऊक किंमती एप्रिल, 2001 ते मार्च, 2002	227
119	12.2	जिल्हयातील मुख्यालय ठिकाणांच्या महत्वाचा वस्तुच्या मासिक सरासरी किरकोळ किंमती वर्ष 2001	229
120	12.3	कामगाराचे ग्राहक किंमतीचे निर्देशांक सन, 2001-02	233
		13. न्याय व प्रशासन	
121	13.1	जिल्हयातील पोलीस अधिकारी / कर्मचा-यांची एकूण संख्या सन, 2001-02	234
122	13.2	जिल्हयातील गुन्ह्या संबंधीची आकडेवारी सन, 2001-02	235
123	13.3	तुरुंगात दाखल केलेले गुन्हेगार सन, 2001-02	237
124	13.4	तुरुंगात दाखल केलेले गुन्हेगारांचे वयोगटानुसार व शैक्षणिक पात्रतेनुसार वर्गीकरण सन, 2001-02	238
125	13.5	दिवाणी व फौजदारी न्यायालयात निकालात काढलेली कामे/प्रकरणे 2001-02	239
		14. बँकींग व विमा	
126	14.1	जिल्हयातील बँक कार्यालये, वर्गीकृत बँकांची संख्या, ठेवी व कर्जे 2001-02	240
127	14.2	जिल्हयातील 31 मार्च 2001 रोजी असलेल्या संयुक्त भांडवली संस्था	241
128	14.3	बंदीविलेल्या विमा पत्रांची संख्या व विम्यांची रक्कम सन, 2001-02	241
		15. संकीर्ण	
129	15.1	जिल्हयातील चित्रपटगृहाविषयी आकडेवारी सन, 2001-02	242
130	15.2	गोळा केलेली अल्पवचन गुंतवणूक व खातेदारांची संख्या, सन 2001-02	243
131	15.3	तहसिलनिहाय गोळा केलेला जमीन महसूल, सन 2001-02	244
132	15.4	मुद्रणालये आणि त्यात छापलेली व प्रकाशित केलेली वर्तमानपत्रे आणि नियतकालिके 31/03/2002 या दिवशी	245
133	15.5	स्वस्तधान्य दुकानांना पुरविलेले तांदुळ, गहू, साखर सन, 2001-02	247
134	15.6	जिल्हयातील 1999 मधील लोकसभा व विधानसभा निवडणूक संबंधी आकडेवारी	248
135	15.7	जिल्हयातील 31 मार्च 2001 रोजीची अधिकारी व प्रवासी यांचेसाठी असलेल्या विश्रामगृहाची तालुकानिहाय यादी	250
136	15.8	निवडक निर्देशांकाचे कल 2000-01	252

टिप :- " * * " तक्त्यातील माहिती निरंक आहे.

भाग - 1

दृष्टिक्षेपात जिल्हा

जिल्हा-गडचिरोली

2001-2002

जिल्हा सामाजिक व आर्थिक समालोचन 2001-2002

दुष्टांशपान जिल्हा - गडचिरोली

अ.क्र. 1	वाव 2	परिमाण 3	जिल्हा गडचिरोली 4	महाराष्ट्र राज्य 5
एक	प्राकृतिक रचना			
	अ) भौगोलीक स्थान			
	1) उत्तर अक्षांश	अंश	18.43 21.50	16.4 22.1
	2) पूर्व रेखांश	अंश	79.45 80.53	72.6 80.9
	ब) हवामान			
	सापमान 2000-2001		1998	2000-2001
	1) किमान	डि.से.	11.3	5.6
	2) कमाल	डि.से.	47.3	45.9
			(2001)	(1998)
	3) पर्जन्य (सरासरी)	मी.मी.	1688.51	1628.00
	क) प्रशासकीय विभाग (2001-2002)			
	1) तालुके	संख्या	12	353
	2) पंचायत समित्या	संख्या	12	349
	3) टाउंडग्राम तालुके	संख्या	0	उ.ना.
	4) एकात्मिक ग्रामिण विकास प्रकल्प	संख्या	8	उ.ना.
	5) शहरे	संख्या	2	378
	6) गावे (2001 घसाण)	संख्या	1679	43722
	1) निर्माण	संख्या	166	उ.ना.
	2) वस्ती असलेली	संख्या	1513	43722*
	7) क्षेत्रफल	चौ.किमी.	14412	307583
दोन	प्रशासकीय संस्था (2001-2002)			
	1) पंचायत समिती	संख्या	12	349
	2) महानगरपालिका	संख्या	0	19
	3) नगरपरिषद	संख्या	2	224
	4) कटक मंडळे	संख्या	0	7
	5) ग्रामपंचायती (गटग्रामपंचायती धरून)	संख्या	467	27832 #
	6) पालीस टाण	संख्या	28	913 (2001) 131 डि.
	7) पालीस आऊटपोस्ट	संख्या	25	1787 (2001) 131 डि

		II		
तीन	लोकसंख्या 2001 प्रमाणे			
	1) ग्रामीण लोकसंख्या	आकडे हजारात	903	55732
	2) नागरी लोकसंख्या	आकडे हजारात	67	41020
	3) एकूण लोकसंख्या	आकडे हजारात	970	96752
	4) अनुसूचित जातीची लोकसंख्या (1991)	आकडे हजारात	96	8758
	5) अनुसूचित जातीची लोकसंख्येची एकूण लोकसंख्येशी टक्केवारी	टक्केवारी	12.20	11.09
	6) अनुसूचित जमातीची लोकसंख्या	आकडे हजारात	305	7318
	7) अनुसूचित जमातीची लोकसंख्याची एकूण लोकसंख्येशी टक्केवारी	टक्केवारी	38.75	9.27
	8) पुरुष (2001)	आकडे हजारात	491	50334
	9) स्त्रिया	आकडे हजारात	479	46418
	10) स्त्रि-पुरुष प्रमाण	हजार पुरुषामागे स्त्रियांचे प्रमाण	976	922
		दर		
	11) घनता	चौ.कि.मी.क्षेत्राला		
	12) साक्षरतेचे प्रमाण (2001)	1 लोकसंख्या	63	314
	1) एकूण	टक्केवारी	60.29	77.3
	2) पुरुष	टक्केवारी	69.72	68.3
	3) स्त्रिया	टक्केवारी	50.64	67.5
	4) राज्यामध्ये जिल्ह्याचा क्रमांक	संख्या	0	0
चार	कृषी (अस्थायी)		2000-2001	2000-2001
	1) भौगोलिक क्षेत्र	हजार हेक्टर	1492	30758
	2) जंगलव्याप्त क्षेत्र	हजार हेक्टर	1184	5217
	त्याची भौगोलिक क्षेत्राशी टक्केवारी	टक्केवारी	79.36	16.96
	3) शेतीस उपलब्ध नसलेली जमीन			
	अ) बिगर शेती चापराखालील जमीन	हजार हेक्टर	38	1373
	ब) पडीत आणि लागवडीलायक नसलेली जमीन	हजार हेक्टर	42	1722
	एकूण (अ+ब)	हजार हेक्टर	80	3095
	4) पडीत जमीनी व्यतिरीक्त लागवड व शेतीची जमीण			
	1) कायम गुरे चरण	हजार हेक्टर	20	1250
	2) झाडे झुडपाखालील जमीन	हजार हेक्टर	5	245

III

	3) लीगवर्ड/अध्याय परतू पड जमीन	हजार हेक्टर	12	915
	5) पडोत जमीन			
	1) चालू पड	हजार हेक्टर	13	1222
	2) इतर पड	हजार हेक्टर	17	1195
	6) पिकाखालील जमीन			
	1) पिकाखालील निव्वळ क्षेत्र	हजार हेक्टर	185	17619
	2) दुसोटा क्षेत्र	हजार हेक्टर	23	4762
	3) एकूण पिकाखालील क्षेत्र	हजार हेक्टर	208	22381
	7) ओलीत क्षेत्र		(2000-01)	(2000-01)
	1) निव्वळ ओलीत क्षेत्र	हजार हेक्टर	57	2975
	2) एकूण ओलीत क्षेत्र	हजार हेक्टर	63	3667
	3) महत्वाच्या पिकाखालील क्षेत्र (अन्नधान्य)	हजार हेक्टर	180	12798
	अवहित धारण जमीन (अंतिम 1990-91)			
	1) हेक्टर पेक्षा कमी	हजार हेक्टर	70	6002
	2) 1 ते 10 हेक्टर	हजार हेक्टर	38	3297
	3) 10 हेक्टर पेक्षा जास्त	हजार हेक्टर	2	171
	10) धान महसूल वसुली (2001-2002)	लाख रूपये	2.31	1900
	11) जि. परिषदेचा व पं. स. चा उपकर	हजार रूपये	1825	400
पाच	पशुसंख्या (परिगणना 1997) (अस्थाई)			
	1) एकूण	संख्या हजारात	973	39638
	2) गाई - बैरे	संख्या हजारात	612	18071
	3) म्हशी व बैरे	संख्या हजारात	95	6073
	4) शेंढ्या - भेरे	संख्या हजारात	217	14802
	5) कोबंडया, बंद	संख्या हजारात	1016	35392
सहा	सहकार (2001-02)			
	1) सहकारी संस्था	संख्या	740	165789
	2) प्राथमिक कृषि सहकारी पतसंस्था	संख्या	139	20674
	3) प्राथमिक कृषि सहकारी पतसंस्थाची सभासद संख्या	संख्या हजारात	38	10340
	4) सहकारी दुग्ध संस्था	संख्या	105	23484
	5) प्राथमिक कृषि पतसंस्था विलेनी कर्ज	रूपये कोटीत	24	3753
सात	जलसिंचन (जून 2002 अखेरची पूर्ण झालेले पाटबंधारे प्रकल्प व त्याखालील तलाभक्षेत्र)			
	1) मोठे प्रकल्प	संख्या	1	31
	2) मध्यम प्रकल्प	संख्या	1	176
	1 व 2 चे तलाभक्षेत्र	हजार हेक्टर	92	उ.ना.

IV

	3)लघुप्रकल्प (राज्यक्षेत्र)	संख्या	25	2150
	लाभक्षेत्र	संख्या हेक्टर	7	उ.ना.
	4)सिचन विहीरीखाली भिजणारेक्षेत्र	संख्या हेक्टर	6	1922
भाठ	उद्योग			
	1)नोदणीकृत कारखाण्याची संख्या	संख्या	24	33396
	2)नोदणीकृत चालू कारखाण्याची संख्या (उत्पादन चालू कारखाने)	संख्या	22	28324
	3)सहकारी साखर कारखाण्याची संख्या (2001-2002)	संख्या	0	201
	4)सहकारी साखर कारखाण्यातील उत्पादन (2001-2002)	हजार मे. टन	0	5628
	5)सर्व सुत गिरण्याची संख्या(2001-2002)	संख्या	0	230
नड	विज (31.3.2002अखेर)			
	1)विज पुरवठा केलेली शहरे व खेडी	संख्या	1567	39413
	2)विज पुरवठा केलेली गांवे	संख्या	1565	उ.ना.
	3)विज पुरवठा केलेले पंप संघ (मार्च 2002 अखेरपर्यंत)	संख्या हजारात	6	2367
	4)बसविण्यात आलेले गोबर गस संयंत्रे (2001-02)	संख्या	17352	उ.ना.
पहा	सार्वजनिक आरोग्य (2001-2002)			
	1) रुग्णालये	संख्या	14	981
	2)दवाखाने	संख्या	22	1629
	3)प्राथमिक आरोग्य केंद्रे	संख्या	46	1768
	4)प्राथमिक आरोग्य पथके (अस्थायी)	संख्या	36	169
अकरा	प्राथमिक शिक्षण (2001-2002)		(2000-01)	(2001-2002)
	1)एकूण प्राथमिक शाळा	संख्या	1380	68394
	2)प्राथमिक शाळेतील विद्यार्थी	संख्या हजारात	122	11738
	3)प्राथमिक शाळेतील शिक्षक	संख्या हजारात	5	310
	4)प्रत्येक शिक्षकामागे प्राथमिक शाळेतील विद्यार्थी	संख्या	27	38
बारा	माध्यमिक शिक्षण (2001-2002)			
	1)दुय्यम शाळा	संख्या	196	16119
	2) शाळेतील एकूण विद्यार्थी	संख्या हजारात	88	9636
	3) शाळेतील शिक्षक	संख्या हजारात	3	263
	4)प्रत्येक शिक्षकामागे माध्यमिक शाळेतील विद्यार्थी	संख्या	33	37

तेरा	उच्च शिक्षण(2001-2002)			
	1) संस्था	संख्या	20	1680
	2) एकूण विद्यार्थी	संख्या हजारात	6	955
चौथा	अ) प्रौढ शिक्षण			
	1) प्रौढ शिक्षण केंद्रे	संख्या	2000	उ. ना.
	2) प्रौढांची उपस्थिती (साक्षर)	संख्या हजारात	100	5331
	ब) तांत्रिक व व्यवसाय शिक्षण (2001-2002)			
	1) औद्योगिक प्रशिक्षण संस्था	संख्या	12	612
	2) शासकीय औद्योगिक प्रशिक्षण संस्था	संख्या	12	347
	3) अशासकीय औद्योगिक प्रशिक्षण संस्था	संख्या	0	265
	4) शासकीय व अशासकीय औद्योगिक प्रशिक्षण संस्थांची प्रवेश क्षमता	संख्या	1996	93424
	5) पदवी अभ्यास क्रमाच्या तांत्रिक संस्था व त्यांची पहिल्या वर्षासाठी प्रवेश क्षमता	संख्या	0	147
		संख्या	0	44650
	6) पदवीका अभ्यास क्रमाच्या तांत्रिक संस्था व त्यांची पहिल्या वर्षासाठी प्रवेश क्षमता	संख्या	1	220
		संख्या	210	45980
	7) व्यवसाय शिक्षण संस्था (माध्यमिक व उच्च माध्यमिकगट) व त्यांची प्रवेश क्षमता	संख्या	14	उ. ना.
		संख्या हजारात	1	उ. ना.
पंधरा	परिवहन व दळणवळण (मार्च 2002 अखेर)			
	1) एकूण रेल्वे मार्ग लांबी	कि.मी.	18.46	5459
	2) रस्त्यांची जोडलेली गावे			
	अ) वारमाही	संख्या	1009	36996
	ब) हगामी	संख्या	403	2192
	3) एकूण रस्त्यांची लांबी (पूँज्यकित)(31 मार्च) 2002	कि.मी.	6747	222600
	4) राष्ट्रीय महामार्गांची लांबी	कि.मी.	56	3710
	5) राज्य महामार्गांची लांबी	कि.मी.	1345	33405
	6) महत्वाच्या जिल्हा रस्त्यांची लांबी	कि.मी.	1204	47927
	7) इतर जिल्हा रस्त्यांची लांबी	कि.मी.	1690	43906
	8) ग्रामिण रस्त्यांची लांबी	कि.मी.	2371	93652
सोळा	एकात्मिक ग्रामिण विकास कार्यक्रम			
	1) वारिद्वय रेपेखालील कुटुंबे (1997-98) च्या सर्वेक्षणानुसार	संख्या लाखात	116	38.19
	सवर्णजयंती ग्राम स्वरोजगार योजना	अस्थायी		
	2) स्वरोजगारांची संख्या 2001-2002	संख्या	1535	70602

VI

भतग	राजपार नरधरती (2001-2002)			
	अ) राजपार हरती कोजना	मनुष्य वरवस (लाखाल)	16.62	1616.95
	ब) जयहर धाम सतंधी कोजना (2001-02 अखेर)	मनुष्य वरवस (लाखाल)	6.08	228.62
अठग	आदीशरती कल्याणकारी कोजना (2001-02)			1997-98
	आदीशरती करती आक्रम आठ	संख्या	90	731
	विवरध	संख्या	26780	248298
एकसंखर	आगासुवर्गीयाकारती कल्याणकारी कोजना		1999-00	
1	अ) आगासुवर्गीयाकारती वरुती	संख्या	2	243
	ब) सतनरुत राठपार विरध	संख्या	150	19028
विस	जिल्ला नरवोजन (2001-02)			
	1) वरविक कोजनतील संजूर नरवुती संजूर नरवतववय	रुपय करतील	66.40	3934.41
	2) अनुसुत अनुन काठुणकारती कनुव	रुपय करतील	2.25	378.55
एके विस	नरगरी पुनवठा (2001-02)			
	1) रासुत आवाची दुवती	संख्या	1028	49940
	पुनरिलेला एकुण साठ (विस 02 अखेर)			
	अ) ग रु	रुजूर टन	85.23	740
	ब) नरवुठ	रुजूर टन	73.39	445
	3) आसकीय सवती (30.6.2002)	संख्या	19	944
	4) आठुवणुवती रुमती (30.6.2002)	लाख सं. टन	0.09	584



टिप: - उ.न. = उपलब्ध नरती.

* = वरुती नरसुवती गनुव अरुन.

= नरगर संचरवतीसह.

आशर - 1) अरुथ व सारुविकरी सवती नरालय, सुवठ.

2) जिल्ला सारुविकरी कारुवलय, गडरुचराली.





भाग - 2

समालोचन

जिल्हा - गडचिरोली

2001-2002



-: सामाजिक व आर्थिक समालोचन - 2001-2002 :-

जिल्हा :- गडचिरोली

1. स्थान व भौगोलीक वैशिष्टे

1.1 भौगोलीक स्थान

पुर्विच्या चंद्रपूर जिल्हयाचे विभाजन होवून गडचिरोली हा नविन जिल्हा 26 ऑगष्ट, 1982 पासून अस्तीत्वात आला. भौगोलीक दृष्ट्या हा जिल्हा महाराष्ट्राच्या आग्नेय दिशेस असून उत्तर अक्षांश 19 अंश ते 21 अंश व पुर्व रेखांश 80 अंश ते 81 अंश च्या दरम्यान पसरला आहे. या जिल्हयाच्या उत्तरेस भंडारा जिल्हा, पुर्वेस मध्य प्रदेशातील राजनांदगांव व बस्तर जिल्हा, दक्षिणेस आंध्र प्रदेशातील करीम नगर व आदिलाबाद जिल्हा व पश्चिमेस चंद्रपूर जिल्हा आहे. वैनगंगा ही या जिल्हयाची प्रमुख नदी असून ती जिल्हयाच्या पश्चिम दिशेकडून वाहत व ती जिल्हयाची सिमा रेषा आहे.

1.2 क्षेत्रफळ व प्रशासकीय विभाग

14412 चौरस किलो मिटर क्षेत्रफळ असलेला गडचिरोली जिल्हा आकारमानाने महाराष्ट्रात चौथ्या क्रमांकावर आहे. महाराष्ट्र राज्याच्या एकूण क्षेत्रफळापैकी (307713 चौ.कि.मी.) 4.68 टक्के क्षेत्रफळ गडचिरोली जिल्हयाने व्यापलेले आहे. जिल्हा विभाजनापूर्वी गडचिरोली आणि सिरोंचा ह्या दोनच तहसिली अस्तित्वात होत्या. तसेच गडचिरोली व अहेरी हे दोन महसूल उपविभाग होते. विभाजना नंतर गडचिरोली जिल्हा हा गडचिरोली आरमोरी, कुरखेडा, धानोरा, चामोर्शी सिरोंचा, अहेरी व एटापल्ली या आठ तहसिलीमध्ये विभागला गेला. अलिकडे 7 ऑगष्ट, 1992 ला महाराष्ट्र शासनाने जिल्हयाच्या भौगोलीक परिस्थितीचा आढावा घेता महसूल विभागाची पुनर्रचना करून देसाईगंज उपविभाग निर्माण करण्यात आला. तसेच देसाईगंज, कोरची, भामरागड व मुलचेरा ह्या चार नविन तहसिली निर्माण केल्या असून त्या ठिकाणी तहसिल कार्यालय कार्यरत आहेत. या जिल्हयाचे जिल्हा मुख्यालय गडचिरोली येथे आहे. जिल्हयात 2001 च्या जनगणनेनुसार 2 शहरे व 1679 खेडी असून त्यापैकी 1513 खेडी लोकवस्ती असलेली व 166 शोशाड आहेत.

बारा पंचायत समित्या या जिल्हयात कार्यरत असून उपरोक्त बाराही पुनर्रचित तहसिलीच्या ठिकाणी त्यांची मुख्यालये आहेत.

या जिल्हयात वडसा (देसाईगंज) येथे नगरपरिषद पुर्वीपासूनच अस्तित्वात आहे. परंतु 26 ऑगष्ट, 1982 पासून नविन गडचिरोली जिल्हा अस्तित्वात आल्या नंतर व गडचिरोली हे जिल्हयाचे मुख्यालय झाल्यानंतर गडचिरोली येथे जून, 1985 पासून नगरपरिषद स्थापन करण्यात आली व जुन्या गडचिरोली ग्रामपंचायतीचे रुपांतर नगरपरिषदेमध्ये करण्यात आले.

1.3 भौगोलीक वैशिष्टे

या जिल्हयाची अनेक भौगोलीक वैशिष्टे असून वैनगंगेचे खोरे हे या वैशिष्ट्यापैकी एक आहे. हे खोरे साधारण पणे गडचिरोली जिल्हयाच्या पश्चिमेस असून त्यामध्ये गडचिरोली, आरमोरी, चामोर्शी, अहेरी व सिरोंचा या तहसिलीचा भाग समाविष्ट होतो. जिल्हयातील धानोरा, एटापल्ली, अहेरी व सिरोंचा या तहसिलीचा भाग उंचवट्याचा असून या भागात घनदाट जंगले आहेत. याच भागात अहेरी, भामरागड, टीपागड, पळसगड व सुरजागड या प्रमुख टेकड्या असून जिल्हयातील सर्वात उंच शिखर गडलगाडा पहाडामध्ये (967) मीटर आहे. या टेकड्यातील रांगांना निरनिराळी नावे असून त्यापैकी टीपागड रांगा, सिरोंचा जवळील सिरोंचा रांगा व इंद्रावतीजवळील सुरजागड रांगा या महत्वाच्या आहेत. टीपागड रांगेची समुद्रसपाटी पासूनची उंची 609 मीटर असून सिरोंचा रांगाची उंची 548 मीटर इतकी आहे.

1.4 भूगर्भरचना

सिरोंचा, अहेरी व आरमोरी तहसिलीचा काही भाग वगळता संपूर्ण जिल्हयात आर्कीयन कालीन खडक आढळतात. यात प्रामुख्याने ग्रॅनाईट नाईल ग्रॅब्रोबेसरक इ. खडकांचा समावेश होतो. सिरोंचा व अहेरी येथे कडप्पकालीन चुनखडक व मातीचे खडक आढळतात तसेच सिरोंचाच्या दक्षिणेस व आरमोरी, देसाईगंज भागात गोंडवाना कालीन खडक आढळतात.

1.5 नद्या

या जिल्हयात पश्चिम सिमेवरून वैनगंगा नदी वाहते. दक्षिण सिमेवरून गोदावरी व पूर्व सिमेवरून इंद्रावती ही नदी वाहते. या तीन नद्या जिल्हयातील प्रमुख नद्या आहेत. त्याशिवाय दिना, गाढवी, खोब्रागडी, कठाणी, पोर निब्रा, कोटरी, पर्लकोटा, पालमगौतम व बांडीया या महत्वाच्या नद्या आहेत. वैनगंगा ही वर्धा नदीस उजव्या किनाऱ्याने-शिवणी या गावाजवळ मिळते पुढे हा संयुक्त प्रवाह प्राणहीता या नावाने सिरोंचा पर्यंत जातो. सिरोंचा जवळ ही प्राणहीता नदी गोदावरीला मिळते. याशिवाय जिल्हयात अनेक ओढे, नाले व लहान नद्या असून पावसाळ्यात रुद्ररुप धारण करून दळणवळण खंडीत करून टाकतात या जिल्हयात वैनगंगा, गोदावरी व इंद्रावती अश्या तीन सिमावर्ती नद्या असून त्या अनुक्रमे मॅकल (द्रुग जिल्हा मध्यप्रदेशाचे विभाजन होवून नव्याने निर्माण झालेले छत्तीसगड राज्य) त्रैबक (नाशिक जिल्हा) व चंद्रगिरी (पूर्व ओरीसा) रांगामध्ये उगम पावतात. वैनगंगा व गोदावरीच्या पात्रांची रुंदी अनेक ठिकाणी 1 कि.मी. इतकी भरते. इंद्रावती नदीचा प्रवाह वेगवान खोल व बारमाही असून नौका नयनासाठी उपयोगी नाही. तथापी जंगलातील सागवणी लाकूड प्रवाहात टाकून खालच्या बाजूला वाहून नेण्यासाठी या नदीचा उपयोग करून घेतला जातो. याशिवाय वर दर्शविलेल्या अनेक नद्या बारमाही वाहना-या आहेत. त्यापैकी दिना नदीवर चामोशि तहसिलीमधील रेगडी गावाजवळ मध्यम आकाराचे धरण बांधले असून त्या तहसिलीमधील बरेच क्षेत्र या ओलीताखाली येते.

गडचिरोली जिल्हयात अनेक लहान मोठे तलाव असून त्यांची संख्या 2124 इतकी आहे. त्यापैकी पाटबंधारे विभागाचे 22 व जिल्हा परिषदेचे 2102 तलाव आहेत. त्यातील पाण्याच्या शेतीसाठी प्रामुख्याने उपयोग करून घेतला जातो. त्याशिवाय मत्स्यव्यवसायासाठी हे तलाव उपयोगात आणले जातात.

1.6 वने

गडचिरोली जिल्हयात वनाखालील क्षेत्र महाराष्ट्र राज्यात सर्वात जास्त आहे. त्याची माहिती परिच्छेद क्रमांक 3 मध्ये दिलेली आहे.

1.7 हवामान व पर्जन्यमान

गडचिरोली जिल्हयात उन्हाळा कडक असून हिवाळ्यात तापमान बरेच खाली येते. मे आणि जून हे महिने सगळ्यात उष्ण समजले जातात. तीव्र उष्णतामान व घनदाट जंगले असल्यामुळे हवेत असणारे बाष्पाचे मोठे प्रमाण यामुळे, तेथील हवामान बरेच वेळा त्रासदायक होते. तथापी एप्रिल अखेरपर्यंत रात्र थंड असते. मे महिना हा कडक उन्हाळा असतो. या जिल्हयात हिवाळा देखील कडकच असतो. डिसेंबर व जानेवारी महिन्यात कडाक्याची थंडी पडते. 1998 या वर्षी जिल्हयात सिरोंचा या केंद्रावर कमाल व किमान तापमानाची वार्षिक सरासरी अनुक्रमे 47.3 व 11.3 अंश सेल्सियस अशी नोंदल्या गेली.

या जिल्हयात मुख्यत्वे करून मान्सून वा-यापासून पाऊस पडतो. तसेच बहूतेक भाग हा भारी व निश्चित स्वरुपाचा पावसाच्या पड्यात येतो. सर्वसामान्य पर्जन्यमान 1400 ते 1500 मि.मि. इतके असते जून ते आक्टोबर या काळात पाऊस पडतो. त्यातही सर्व साधारणतः 60 टक्के पाऊस जुलै, ऑगस्ट व सप्टेंबर महिन्यात पडतो. दरवर्षी सरासरी 60 ते 70 दिवस पाऊस पडतो. या जिल्हयाचे 2001 मधील सरासरी पर्जन्यमान 1688.5 मि.मि. इतके आहे.

... तिन ...

1.8 जमीन व तीचे प्रकार

जमीनीच्या दृष्टीने या जिल्हयाचे तीन विभागामध्ये वर्गीकरण करता येईल.

अ) वैनगंगा नदी किना-याचा सखल भाग

जिल्हाच्या पश्चिमेला उत्तर दक्षिण वैनगंगा नदी वाहते. नदी किना-याचा सखल भाग सुपीक असून चिकन मातीचा आहे. यातील जमीन लोम वाळू मिश्रीत व मूरमाड आहे. गडचिरोली, आरमोरी, चामोर्शि तहसिलीचा भाग यात समाविष्ट असून भात हे प्रमुख पिक आहे.

ब) गोदावरी किना-याचा सखल भाग

जिल्हयाच्या पूर्वे पश्चिम गोदावरी नदीच्या किना-याची भारी गाळाची जमीन असून काळी व सुपीक आहे. यात सिरोंचा आणि अहेरी तहसिलीचा भाग येतो.

क) पूर्वेकडील उंचपट्याचा व डोंगराळ भाग

या जिल्हयाचा 3/4 भाग या प्रकारामध्ये येतो मात्र. याच विभागामध्ये भामरागड, टिपागड, पळसगड व सुरजागड या प्रमुख टेकड्यांच्या रांगा असून घनदाट जंगले आहेत. या विभागातील जमीन लोम, वालुकामय व मूरमाळ अशी आहे. लालसर चिकन माती या भागात असून त्यामध्ये प्रामुख्याने भात हे पीक घेतल्या जाते.

2) लोकसंख्या

2.1 2001 चे जनगणनेनुसार गडचिरोली जिल्हयाची एकूण लोकसंख्या 969960 इतकी असून त्यापैकी 490809 पुरुष व 479151 स्त्रिया आहेत. सर्वात जास्त म्हणजे 17.06 टक्के (165511) लोकसंख्या चामोर्शि तहसिलीत आहे. त्यानंतरचा क्रमांक गडचिरोली तहसिलीचा असून त्या तहसिलीची लोकसंख्या 13.02 टक्के (126293) इतकी आहे. त्यानंतर अनुक्रमे अहेरी तहसिल 10.67 टक्के (103502), आरमोरी 9.36 टक्के (90841), कुरखेडा 8.03 टक्के (77923), धानोरा 7.97 टक्के (77353), देसाईगंज 7.85 टक्के (76145), सिरोंचा 7.19 टक्के (69769), मुलचेरा 4.08 टक्के (39600), कोरची 4.19 टक्के (40718) व सर्वात शेवटी भामरागड 3.26 टक्के (31664) अशी लोक संख्येची विभागणी आहे.

2.2 लोक संख्येची घनता

गडचिरोली जिल्हयात लोकसंख्येची घनता 63 इतकी आहे. जिल्हयात सर्वात जास्त लोकसंख्येची घनता चामोर्शि तहसिलीत 162 इतकी आहे तर सर्वात कमी म्हणजे 18 इतकी एटापल्ली तहसिलीची आहे.

2.3 लोकसंख्येचे ग्रामीण व शहरी वर्गीकरण

जिल्हयाची ग्रामीण व नागरी लोकसंख्या अनुक्रमे 902710 व 67250 असून जिल्हयात वडसा देसाईगंज व गडचिरोली अशा दोन नगरपरिषदा क वर्गात मोडतात. 2001 चे जनगणने प्रमाणे अहेरी व आलापल्ली ही शहरे नागरीतुन वगळण्यात आली. शहरी लोकसंख्येची जिल्हयाच्या एकूण लोकसंख्येशी टक्केवारी फक्त 6.93 टक्के आहे. तर महाराष्ट्रात हेच प्रमाण 38.89 टक्के इतके आहे. वडसा नगरपरिषदेची लोकसंख्या 24786 व गडचिरोली नगरपरिषदेची लोकसंख्या 42464 मिळून एकूण शहरी लोकसंख्या 67250 इतकी आहे. 1982 ला गडचिरोली जिल्हा अस्तित्वात आल्या नंतर नगर परिषद गडचिरोलीच्या क्षेत्रात कर्मचारी व कार्यालयांचे संख्येत ब-याच प्रमाणात वाढ झाली असून 1991 ते 2001 या कालावधीत दशवर्षीय वाढीचे प्रमाण 23.25 टक्के आहे.

... चार...

2.4 लोकसंख्येतील स्त्रि-पुरुष प्रमाण

जिल्ह्यातील स्त्रियांचे दर हजारी पुरुषांशी प्रमाण 976 इतके आहे. राज्याचे हेच प्रमाण 922 इतके आहे. जिल्ह्यातील नागरी भागातील प्रमाण 952 तर ग्रामीण भागातील प्रमाण 978 इतके आहे.

2.5 अनुसूचित जाती/जमाती

जिल्ह्यातील गडचिरोली, आरमोरी व चामोर्शि तहसिलीतील 187 गावे वगळता इतर सर्व गावे आदिवासी म्हणून घोषित करण्यात आली. त्यामूळे गडचिरोली हा प्रामुख्याने आदिवासींची वस्ती असलेला जिल्हा समजण्यात येतो. जिल्ह्याच्या एकूण 787010 लोकसंख्येपैकी 304535 लोकसंख्या आदिवासींची आहे. तसेच अनुसूचित जातींची लोकसंख्या 95996 आहे. जिल्ह्यातील एकूण लोकसंख्येपैकी 38.70 टक्के लोकसंख्या ही आदिवासींची (अनुजमाती) असून 12.20 टक्के लोकसंख्या ही अनुसूचित जातींची आहे.

जिल्ह्यात कुरखेडा, धानोरा, अहेरी, एटापल्ली, सिरोंचा, कोरची, भामरागड व मुलचेरा या तहसिलीत आदिवासींचे प्रमाण जास्त असून ते जिल्ह्यातील एकूण आदिवासी लोकसंख्येच्या 75.44 टक्के आहे.

2.6 कामगार

1991 चे जनगणनेप्रमाणे या जिल्ह्यामध्ये 358563 इतके मुख्य काम करणारे असून 64883 इतके सिमांतीक काम करणारे आहेत. उरलेले 363564 हे काम न करणारे आहेत. हे प्रमाण जिल्ह्याच्या लोकसंख्येचा अनुक्रमे 45.56 टक्के व 8.24 टक्के व 46.20 टक्के इतके पडते. मुख्य काम करणाऱ्यांपैकी 56.11 टक्के व्यक्ती शेतकरी व 28.77 टक्के शेतमजूर असून 15.12 टक्के उद्योग, उत्पादन प्रक्रीया, दुरुसती सेवा इत्यादीशी संबंधित आहेत. यात 54220 व्यक्ती म्हणजेच 13.24 टक्के कामगार हे इतर व्यवसायांशी निगडित आहे.

2.7 लोकसंख्येची वयोगटानुसार रचना

1991 च्या जनगणनेनुसार 0-14 या वयोगटात 37.04%, 15-19 या वयोगटात 9.05%, 20-24 या वयोगटात 8.63%, 25-29 या वयोगटात 8.44%, 30-34 या वयोगटात 7.37%, 35-39 या वयोगटात 6.50%, 40-49 या वयोगटात 9.76%, 50-59 या वयोगटात 6.59%, 60 व त्यावरील अधिक वयोगटात 6.32% तर वय अनिर्देशित या गटात 0.30% आहेत.

2.8 साक्षरता (ग्रामीण व नागरी)

गडचिरोली जिल्ह्यात 2001 चे जनगणनेनुसार 493000 साक्षर असून टक्केवारी 60.29 आहे. त्यापैकी 28900 (69.72 टक्के) पुरुष असून 205000 (50.64%) स्त्रिया आहेत. महाराष्ट्रातील हेच प्रमाण पुरुषा साठी 76.56 टक्के व स्त्रियांसाठी 52.32 टक्के इतके आहे. महाराष्ट्राचे एकूण साक्षरतेचे प्रमाण 66.73 टक्के आहे. तालुकावार साक्षरतेची टक्केवारी तक्ता क्रमांक 8.1 मध्ये देण्यात आली आहे.

2.9 कुटूंबांची संख्या व राहती घरे

या जिल्ह्यात एकूण 162931 कुटूंबे असून राहती घरे 151682 इतकी आहेत. ग्रामीण भागात 147594 कुटूंबे असून व्याप्त घरांची संख्या 137355 इतकी आहे. नागरी भागातील हीच संख्या अनुक्रमे 15337 व 14327 इतकी आहे.

2.10) जिल्हा उत्पन्न अंदाज व दरडोई उत्पन्न :-

जिल्ह्याचे नियोजना करिता जिल्हा उत्पन्नाची अंत्यत आवश्यकता असल्याने जिल्हा सामाजिक व आर्थिक समालोचन या वार्षिक प्रकाशनात गडचिरोली जिल्ह्याचे जिल्हा उत्पन्न अंदाज सन. 2000-2001 व 2001-2002 प्रकाशित करण्यात येत आहे. सर्वसाधारणपणे अर्थव्यवस्थेच्या 15 क्षेत्रांचे चालू व स्थिर किमतीनुसार जिल्हा उत्पन्नाचे अंदाज तयार करण्यात आले आहेत त्या करिता आवश्यक ती माहिती जिल्हा व राज्य पातळीवरून संकलित करण्यात आली असून अर्थव्यवस्थेतील ज्या क्षेत्रातील माहिती जिल्हा पातळीवर स्वतंत्रपणे उपलब्ध होऊ शकत नाही अशाप्रकारची माहिती, राज्य पातळीवर एकत्रितपणे उपलब्ध करून घेण्यात आली आणि संबधीत जिल्ह्यांचा वाटा अंदाजित विचारण्यात आलेला आहे.

जिल्हा उत्पन्न अंदाज तयार करतांना आर्थिक उत्पादन क्षेत्राचे 1. प्राथमिक 2. दुय्यम व 3. तृतीय क्षेत्र यानुसार तीन क्षेत्रात विभाजन करून त्यानुसार उत्पन्न विचारात घेण्यात आले.

2.10.1) चालू किमतीनुसार जिल्हा उत्पन्न :-

गडचिरोली जिल्ह्याचे सर्व क्षेत्रातील चालू किमतीनुसार सन 2001-2002 चे स्थूल जिल्हा उत्पन्न रु. 13158436 असून स्थूल दरडोई जिल्हा उत्पन्न रु. 13421 आहे. त्याचप्रमाणे निव्वळ जिल्हा उत्पन्न रु. 12199654 असून निव्वळ दरडोई जिल्हा उत्पन्न रु. 12443 आहे. चालू किमतीनुसार जिल्ह्याचे स्थूल उत्पन्न राज्य उत्पन्नाच्या 0.48% व निव्वळ राज्य उत्पन्न राज्य उत्पन्नाच्या 0.50% आहे.

चालू किमतीनुसार जिल्ह्याच्या स्थूल उत्पन्नाच्या 39.91% प्राथमिक क्षेत्रातून 14.01% द्वितीय क्षेत्रातून व उर्वरित 48.08% तृतीय क्षेत्रातून प्राप्त झाले आहे.

स्थिर किमतीनुसार जिल्हा उत्पन्न :-

गडचिरोली जिल्ह्याचे सर्व क्षेत्रातील स्थिर किमतीनुसार सन 2001-2002 चे स्थूल जिल्हा उत्पन्न रु. 7264181 असून स्थूल दरडोई जिल्हा उत्पन्न रु. 7409 आहे त्याच प्रमाणे निव्वळ जिल्हा उत्पन्न रु. 6895531 असून निव्वळ दरडोई जिल्हा उत्पन्न रु. 6829 आहे स्थिर किमतीनुसार जिल्ह्याचे स्थूल उत्पन्न राज्या उत्पन्नाच्या 0.44% व निव्वळ राज्य उत्पन्न राज्य उत्पन्नाच्या 0.45% आहे.

स्थिर किमतीनुसार जिल्ह्याच्या स्थूल उत्पन्नाच्या 36.71% प्राथमिक क्षेत्रातून 15.84% द्वितीय क्षेत्रातून व उर्वरित 47.45% तृतीय क्षेत्रातून प्राप्त झाले आहे.

आकडेवारीच्या उपलब्धतेचा अभाव अनुरूप निर्देशांकाचा वापर तसेच पध्दतीमधील अगभूत उणीवा या सर्वमुळे जिल्हा उत्पन्नाचे अचूक अंदाज बांधण्यामध्ये मर्यादा येत असल्याने हे अंदाज ढोबळ मानाने जिल्ह्यातील उत्पन्नाची पातळी आजमाविण्याकरिता वापरावेत.

3) वन

3.1 गडचिरोली जिल्ह्याच्या भौगोलिक क्षेत्रापैकी 90 टक्के क्षेत्र वनानी आच्छादीत आहे. एवढे मोठे क्षेत्र जंगलाखाली असणारा महाराष्ट्रातील गडचिरोली जिल्हा हा एकमेव आहे. जिल्ह्या मध्ये सामाजिक वनिकरणाचा एक भाग उघडला असून त्याचे मार्फत रोप वाटीका स्थापन करण्यात येत असते. जिल्ह्याचे 2001-2002 मधील वनक्षेत्र 13022 चौ.कि.मी. इतके आहे. या वन क्षेत्रापैकी 144 चौ. कि.मी. क्षेत्र महसूल विभागाचे असून वन विभागाचे 9928 चौ.कि.मी. क्षेत्र राखीव व 2795 चौ.कि.मी. क्षेत्र संरक्षित आहे. व 155 चौ.कि.मी. क्षेत्र अवर्गीकृत आहे.

...सहा...

3.2 जिल्हयाच्या उत्पादनाच्या दृष्टीने विचार केला असता वन संपत्तीचा महत्वाचा वाटा आहे. 2000-2001 या वर्षामध्ये वनाचे एकूण उत्पन्न 49.92 कोटी रुपये झाले असून वर्ष 2001-2002 मध्ये 74.32 कोटी रुपये उत्पादन झाले असून म्हणजेच 2001-2002 या वर्षात उत्पादनात 48.88 टक्के वाढ झालेली दिसून येते. जंगलातील उत्पादनात इमारती लाकूड, बांबू, जळाऊ लाकूड, बिडीपाने, गवंत व डिक इत्यादींचा समावेश आहे. जिल्हयात इमारती लाकडापासून 31.71 कोटी रुपये, बांबू पासून 10.20 कोटी रुपये, बिडी पाने पासून 30.74 कोटी रुपये महसूल प्राप्त झाला. जिल्हयात सागवान ही अत्यंत मौल्यवान प्रजात आहे, अहेरी व आलापल्ली येथील सागवान जगात प्रसिध्द आहे. तसेच आलापल्ली व भामरागडच्या क्षेत्रात बांबू मोठ्या प्रमाणात आढळते. कागद कारखान्यासाठी कच्चा माल म्हणून बांबूचा वापर केला जातो. जिल्हयात वडसा, गडचिरोली, भामरागड, आलापल्ली व सिरोंचा असे पाच वन विभाग असून त्यांचे कडून पुनर्वनीकरण करण्यात येते. तसेच सामाजिक वनिकरण विभागाद्वारे पडीत जमीनीवर झाडाची लागवड केली जाते.

3.3 या जिल्हयात कोसा रेशमाच्या उत्पादनाच्या व्यवसाय फार पुर्वीपासूनच म्हणजेच सुमारे 200 वर्षांपेक्षाही अधिक परंपरेने चालत आलेला आहे. आधुनिक काळात जिल्हा खादी ग्रामोद्योग मंडळ व विदर्भ विकास महामंडळाद्वारे कोसा उत्पादन करण्यात येते. खादी ग्रामोद्योग विभागामार्फत तुतीचे मलबेरी सिल्कचे उत्पादन होत असते.

2001-2002 या वर्षात टसर रेशीम उद्योगात एकूण 420746 अंडी पुजाचे उत्पादन करण्यात आले असून 1061 लाभार्थीनी याचा लाभ घेतलेला आहे. 1100 हेक्टर मध्ये झाडे लावण्यात आली असून 7285687 नग कोष उत्पादन करण्यात आले आहे. व त्याची किंमत 2727559 रु. इतकी आहे.

मागील वर्षात 2000-2001 मध्ये टसररेशीम उद्योगातील एकूण 172915 अंडी पुजाचे उत्पादन करण्यात आले होते व त्याचा लाभ 686 लाभार्थीनी घेतलेला होता तर 11 हेक्टर परीक्षेत्रात असलेल्या झाडापासून 2253251 नग कोष उत्पादन करण्यात आले होते व त्याची किंमत 1013962 इतकी होती.

मागील वर्षाच्या उत्पादनाच्या व किंमतीच्या तुलनेत 2001-2002 या वर्षात लक्षणीय वाढ झालेली आहे.

तुती रेशीम उद्योगात 2001-2002 या वर्षात 3200 अंडी पुजा वाटप करण्यात आले असून 13 उत्पादक शेतक-यानी 13 एकर जागेवर 1300 किलो एकूण कोष उत्पादन केले आहे. व त्याची किंमत 178100 इतकी आहे.

मागील वर्षाच्या तुलनेत यामध्ये वाढ झाल्याचे दिसून येते.

4) कृषी

4.1 जमीनीचा वापर

जिल्हयाचे एकूण भौगोलीक क्षेत्र 1491554 हेक्टर आहे त्यापैकी 2000-2001 मध्ये 15.53 टक्के लागवडी लायक असून 1.36 टक्के क्षेत्र कायम गुरेचरण व इतर चराईच्या जमीनीखालील तर 5.40 टक्के क्षेत्र शेतीकरीता उपयुक्त नसलेले क्षेत्र आहे. सन 2000-2001 मध्ये एकूण लागवडी खालील 207752 हेक्टर क्षेत्रापैकी 184690 हेक्टर क्षेत्र निव्वळ पिकाखाली असून ते लागवडी खालील क्षेत्राच्या 88.90 टक्के इतके आहे. तसेच या जिल्हयातील जंगल व्याप्त क्षेत्राचे प्रमाण जास्त असून ते एकूण भौगोलीक क्षेत्राच्या 79.39 टक्के इतके आढळते. राज्यात सर्वात जास्त जंगलव्याप्त क्षेत्र व सर्वात कमी लागवडी खालील क्षेत्र गडचिरोली जिल्हयातच आहे.

4.2 पिक पध्दती

2000-2001 या वर्षामध्ये एकूण पिकाखालील क्षेत्र 207752 हेक्टर असून अन्न-धान्य पिकापैकी सर्वात जास्त क्षेत्र भात पिकाखाली म्हणजे 70.61 टक्के आहे. 2000-2001 या वर्षात सर्वात जास्त भाताखालील क्षेत्र चामोर्शि तहसिलीत 21794 हेक्टर म्हणजे 17.19 टक्के आहे. तसेच एकूण पिकाखालील क्षेत्रापैकी डाळी वर्गीय पिकाखालील क्षेत्र 13.15 टक्के व गळीताचे क्षेत्र 10.58 इतके होते.

4.3 पिकांचे उत्पादन

2000-2001 च्या तुलनेत 2001-2002 या वर्षी एकूण तृणधान्याचे उत्पादनात जवळ-जवळ 9122 मे. टन ने घट झालेली आढळते. यात मुख्यः तांदूळ व ज्वारी या पिकाचा समावेश आहे. तर मका या पिकांचे उत्पादनात वाढ झालेली आहे

4.4 व 4.5 मुख्य पिकांचे दर हेक्टरी उत्पादन

जिल्ह्यामध्ये भात,ज्वारी,गहू,तूर,तिळ व जवस ही मुख्य पिके होतात. सन, 2001-2002 मध्ये भाताचे दर हेक्टरी उत्पादन 1163 कि.ग्रा.,गहू 799 कि.ग्रा.,ज्वारी 440 कि.ग्रा.,हरभरा 590 कि.ग्रा.,तूर 1072 कि.ग्रा.,उडीद 602 कि.ग्रा.,तिळ 227 कि.ग्रा.व जवस 296 कि.ग्रा.अशा प्रकारे होते. तसेच मिरचीचे (लाल) उत्पादन 481 कि.ग्रा.एवढे होते. एकंदरीत गेल्यावर्षाचे तुलनेत मका,हरभरा, उडीद,मूग,जवस,मिरची, तांदूळ, ज्वारी व तिळ या पिकांचे दर हेक्टरी उत्पादनात वाढ व घट झालेली आहे.

4.6 फळे व भाजीपाला

या जिल्ह्यामध्ये 2000-2001 या वर्षात फळे व भाजीपाला या पिकाखालील एकूण क्षेत्र 1404 हेक्टर असून एकूण पिकाखालील क्षेत्राच्या फक्त 0.68 टक्के होते. जिल्ह्यात फलोत्पादनाचे उत्पादन वाढविण्याकरीता फलोत्पादन विभागातर्फे आंबा,पेरू,लिंबू,काजू,बोर,सिताफळ,मोसंबी व संत्री इत्यादी फळबागांची लागवड करण्यात आली आहे. जिल्ह्यात सोनापूर,रामगड,वाकडी,कृष्णा-नगर व कसनसूर येथे रोप वाटीका आहेत.

4.7 रासायनिक खतांचे वाटप

जिल्ह्यात सन - 2001-2002 या वर्षात 27653 मे. टन रासायनिक खतांचे वाटप करण्यात आले.एकूण वाटप केलेल्या खत विक्री खाजगी संस्थानी 23206 मे.टन तर नियंत्रित संस्थांकडून 4447 मे.टन खतांचे वाटप करण्यात आले. देसाईगंज तहसिलीत भात पिकासाठी 10681 मे.टन म्हणजे 38.62 टक्के वापर करण्यात आला. तर भातसंगड तहसिलीत फक्त 25 मे.टन म्हणजे फक्त 0.09 टक्के खतांचा वापर करण्यात आला.

4.8 पिक संरक्षण

पिक संरक्षण योजनेतर्गत जिल्ह्यामध्ये भात बियाने वाटप,प्रशिक्षण शिबिरे भरविणे, प्रात्यक्षिके घेणे तसेच सुधारीत कृषि अवजारे किटकनाशके व मुशकनाशके यासाठी अर्थ सहाय्य देण्यात येत. 1999-2000 या वर्षात उक्त योजनेवर जिल्हा कृषि विकास अधिकारी यांचे मार्फत 106.31 लक्ष रुपये खर्च करण्यात आले.

4.9 शेतमाल साठवणकीच्या व नियंत्रित बाजार पेठांच्या सोई

जिल्ह्यात गडचिरोली,आरमोरी, अहेरी व चामोर्शि येथे कृषि उत्पन्न बाजार समित्या कार्यरत असून त्याठिकाणी विक्री योग्य मालाची विक्री होते. सन 2001-2002 या वर्षी भात 79287 मे. टन ज्वारी 64 मे.टन, बरबटी 196 मे.टन, मूग 521 मे.टन,उडीद 17 मे.टन,कुलथा 22 मे.टन,जवस 69 मे.टन,चना 8 मे.टन,पोपट 10 मे.टन,मिरची 908 मे.टन,मोट 11 मे.टन, भुईमूग 254 मे.टन,तूर 294 मे.टन,तीळ 00 मे.टन अशा प्रकारे नियंत्रित बाजार पेठेत एकूण सर्व प्रकारच्या 82540 मे.टन धान्यांची आवक झालेली आहे.

...आठ...

4.10 जमीन सुधारणा

विभागीय मृदु संधारण खात्या मार्फत जमिनीच्या विकासाची कामे केली जातात. उदा. मृदु संधारण बांध घालणे व उतारावर समतल घालणे इत्यादी उपायाद्वारे जमीनाचा विकास केला जातो. याशिवाय महसूल विभागामार्फत अतिरिक्त घोषित केलेली जमीन लाभधारकांना वाटप केल्यानंतर मशागत व सुधारणा करण्यासाठी अर्थ सहाय्य देण्यात येते. तसेच विशेष घटक योजनांतर्गत जिल्हा कृषि अधिका-यामार्फत निवडक अनुसूचित जातीच्या शेतक-यांना जमीनी सुधारणा करण्याकरीता अर्थ सहाय्य दिल्या जाते. ओलीताच्या सोयीची उपलब्धता वाढविण्याकरीता अल्प भुधारक शेतक-यांना विहीरी बांधण्याकरीता भुविकास अधिका-या मार्फत कर्जाचे वाटप केल्या जाते. 2000-2001 या वर्षात जमीन सुधारणा अंतर्गत 1.33 लाख रुपये खर्च करण्यात आले.

4.11 इतर विकास कार्यक्रम

शेती विकासाच्या दृष्टिने वार्षिक योजनांतर्गत निरनिराळे कार्यक्रम राबविले जातात.

- (1) फलोत्पादन कार्यक्रमांतर्गत फलोत्पादन विभागामार्फत फळबाग लागवडीसाठी उत्सुक असलेल्या शेतक-यांना अर्थ सहाय्य व अनुदानाची व्यवस्था करण्यात येते. (2) कोरडवाहू विकासाच्या दृष्टिने शासनाने जिल्हयामध्ये कृषिपंढरी योजना सुरु केली आहे. (3) एकात्मिक ग्रामीण विकास योजनेंतर्गत अत्यल्प व अल्प भुधारक शेतक-यांना नविन विहीरी बांधण्याकरीता व जुन्या विहीरीची दुरुस्ती करण्याकरीता, इलेक्ट्रीक मोटारपंप विकत घेण्याकरीता बैलजोडी व बैलगाडी विकत घेण्याकरीता राष्ट्रीयकृत व इतर बँकाकडून कर्जरूपाने मदत मिळवून देऊन, अशा प्रकारे मिळणा-या कर्जावर कमीत कमी 25 ते 33 टक्के सुट ग्रामीण विकास यंत्रणेकडून देण्यात येते. (4) अल्प भुधारकांना रासायनिक खतांच्या वाढीव किमतीवर सुट देण्यात येते. किटक नाशके व मुशकनाशके यासाठी कर्ज देण्यात येते. (5) सधन तेलबिया विकास कार्यक्रम. (6) कडधान्याच्या विकासाकरीता सधन उत्पादन कार्यक्रम याशिवाय जिल्हा परिषदेच्या वाढीव उपकरणांच्या उत्पादनामधून देखील कृषि विकासावर खर्च करण्यात येतो.

5) जलसिंचन

5.1 जलसिंचनाची साधने

जलसिंचन करणा-या विविध प्रकारच्या साधनांनी भिजविले जाणा-या क्षेत्राचा विचार केला असता असे दिसून येते की, या जिल्हयामध्ये नैसर्गिक पावसाची उपलब्धता ब-याच प्रमाणात असल्यामुळे विहीरीच्या पाण्यावर होणारे ओलीताचे प्रमाण तलाव, कालवे, बोडया इत्यादी साधनांनी होणा-या ओलीताच्या प्रमाणापेक्षा अशी बरेच कमी राहात आले आहे. 2000-2001 या वर्षी ओलीताखालील निव्वळ क्षेत्र 56939 हेक्टर असून त्यापैकी 53431 हेक्टर तलाव, कालवे, बोडया इत्यादी साधनांनी तर 3508 हेक्टर क्षेत्र विहीरीच्या पाण्याखाली भिजल्या गेले. ओलीताखालील एकूण क्षेत्र 62519 हेक्टर एवढे आहे. जिल्हयात 21 जिल्हापरिषदेची व 22 राज्य शासनाची अशी एकूण 2143 तला व तसेच 5134 सिंचन विहीरी आहेत. या जिल्हयात एकही मोठा प्रकल्प नसून 1 मध्यम प्रकल्प आहे.

5.2 निरनिराळ्या पिकाखालील एकूण क्षेत्र

2000-2001 या वर्षी पिकाखालील एकूण क्षेत्र 207752 हेक्टर आहे. त्यापैकी ओलीताखालील एकूण क्षेत्र 62519 हेक्टर म्हणजे 30.09 टक्के इतके होते. या जिल्हयातील भात हे मुख्य पिक असल्यामुळे ओलीताखालील असणा-या क्षेत्रापैकी बहुतांश क्षेत्र म्हणजे 93.80 टक्के या पिकाखाली आहे. त्यानंतर उरलेल्या क्षेत्रात मिरची, रबी ज्वारी, तिळ, भातीपाला इत्यादी किरकोळ पिके घेण्यात आली.

5.3 सिंचन क्षेत्र

जिल्ह्यात सन, 2000-2001 मध्ये निव्वळ भिजवारे क्षेत्र 60042 हेक्टर इतके होते. यापैकी सर्वाधिक ओलीताखालील निव्वळ क्षेत्र चामोशी तहसिलीत 28.73 टक्के असून त्याखालील गडचिरोली व आरमोरी तहसिलीत अनुक्रमे 15 व 14 टक्के होते. तर कोरची तहसिलीत सर्वात अत्यल्प क्षेत्र निव्वळ ओलीताखालील असल्याचे दिसून येते. 2000-2001 या वर्षात जिल्ह्यात ओलीताखालील एकूण क्षेत्र हे एकूण पिकाखालील क्षेत्राच्या 30.00 टक्के होते.

5.4 मोठे/लघु सिंचन प्रकल्प

या जिल्ह्यात 1400 ते 1500 मि. मिटर येवढा प्रचंड पाऊस पडत असल्यामुळे विहीरीद्वारे सिंचन फार कमी आहे. लहान-लहान बांध घालून पावसाचे वाहून जाणारे पाणी तलाव अथवा बोड्या यामध्ये साठवून ठेऊन त्याद्वारे भात शेतीला पाणी देण्याची प्रथ या जिल्ह्यात पुर्वापार चालू आहे. जिल्ह्यात एकही मोठा प्रकल्प नाही. परंतु भंडारा जिल्ह्यातील इटियाडोह प्रकल्पाचे कालव्याद्वारे 9478 हेक्टर क्षेत्र सिंचयिण्यात आले. तर रेगडी येथील दिना मध्यम प्रकल्पाद्वारे 10635 हेक्टर क्षेत्रात सिंचन झाले. चामोशी तहसिलीतील मुखडी मुलचेरा या गावाजवळ चेन्ना नदीवर मध्यम प्रकल्पाचे काम सुरु करण्यात आले होते. त्या कालव्याची लांबी 14 कि.मी. राहणार असून 2230 हेक्टर जमीनीला पाणी पुरवठा व्हावा अशी अपेक्षा आहे. याशिवाय कारवाफा प्रकल्प, तुलतुली प्रकल्प, पोहरा प्रकल्प व खोब्रागडी प्रकल्प या विदेशी कर्ज सहाय्यात प्रकल्पाचे काम देखील सुरु करण्यात आले होते. परंतु जंगलव्याप्त क्षेत्रातील जमीन उपलब्ध झाली नसल्यामुळे सध्या या पाचही कामात अडचनी निर्माण झाल्या असून शासन स्तरावर मंजूरीसाठी प्रयत्न सुरु आहेत. या पाचही प्रकल्पाचे काम पूर्ण झाल्यास 46893 हेक्टर क्षेत्र सिंचनाखाली येईल अशी अपेक्षा आहे.

6) पशुसंवर्धन वैद्यकीय सेवा व दुग्धव्यवसाय

6.1 पशुधन

1997 चे पशुगणनेनुसार जिल्ह्यातील एकूण जनावरांची संख्या 972586 इतकी असून त्यापैकी गाई व बैल यांची संख्या 62.92 टक्के म्हणजेच 611934 इतकी आहे. 2.5 वर्षावरील संकरीत गाई व बैल यांची संख्या फक्त 1140 एवढी आहे. म्हशी व रेडे यांची संख्या 95424 (9.81 टक्के) आणि शेळ्या, मेंढ्या यांची संख्या 217402 (22.35 टक्के) इतकी आहे. पशुची घनता दर चौ. की.मी. मागे 67 एवढी पडते. हा जिल्हा आदिवासींनी व जंगलाने व्याप्त असल्यामुळे येथे पारंपारीक पध्दतीने कोंबड्या पाळल्या जातात. 1997 च्या पशुगणनेनुसार जिल्ह्यातील कुक्कुटपक्षांची संख्या 1015628 इतकी आहे. गडचिरोली येथे शास्त्रिय पध्दतीने व व्यापारी तत्वावर कुक्कुटपालन केंद्र सुरु करण्यात आले आहे.

6.2 पशुउत्पादन व दुग्ध उत्पादन

जिल्ह्यात सकलित होणारे दुध शासकीय योजनेमार्फत प्रक्रीया होऊन विकले जाते. आलापल्ली व कन्हेरी येथे पुर्विचे स्थापीत करण्यात आलेली शितगृहे असतीत्यात आहेत. परंतु दुधाचे उत्पादन कमी असल्यामुळे आलापल्ली येथील शितगृह बंद आहे. जिल्ह्यात गडचिरोली व वडसा (देसाईगंज) या शहरांचा आजूबाजूचा परिसर वगळता दुग्धव्यवसाय दिकासित नाही. जिल्ह्यात एकूण 105 दुग्ध सहकारी संस्था असून त्यातील सभासद संख्या 8019 इतकी आहे. प्रतीदिन 1700 लिटरच्या सरासरीने 2001-2002 या वर्षात 607 हजार लिटर इतके दुध संकलित करण्यात आले. जिल्ह्यात 2001-2002 या वर्षामध्ये मान्यता प्राप्त अशी एकूण 7 पशुवधगृहे सुरु असून त्यामध्ये 3550 शेळ्याची कत्तल करण्यात आली. डूकरांची कत्तल करण्याकरिता मान्यता प्राप्त कत्तलखाने नसून ते इतरत्र कत्तल केल्या जातात. याशिवाय जिल्ह्यातील अनेक भागात शेळ्यांची कत्तल होत असून त्यांची आकडेवारी उपलब्ध नाही.

6.3 पशुवैद्यकीय सेवा

2001-2002 या वर्षात जिल्हयामध्ये 1 पशुवैद्यकीय चिकीत्सालय 90 पशुवैद्यकीय दवाखाने, 44 पशुवैद्यकीय प्रथमोपचार केंद्र व 7 फिरती पशुवैद्यकीय दवाखाने 1 दक्षतापथक कार्यरत आहे. तसेच जिल्हयामध्ये 133 कृत्रिम रेतन केंद्र आहेत. सुधारीत जातीच्या जनावरांची पैदास जास्त प्रमाणात व्हावी या उद्देशाने कृत्रिम रेतन केंद्र स्थापन करण्यात येत आहेत. वडसा येथे पशुपैदास केंद्र देखील सुरु आहे. 2001-2002 या वर्षाचे आकडेवारी नुसार 236217 जनावरांवर उपचार करण्यात आला. 602669 जनावरांना लसी टोचण्यात आल्या असून 28384 जनावरांचे खच्च्वीकरण करण्यात आले. कृत्रिम गर्भधारण केलेल्या जनावरांची संख्या 12242 इतकी असून त्यापैकी संकरित वासरांची संख्या 1176 इतकी आहे.

6.4 पशुसंवर्धन विकास व त्यांची प्रगती

जिल्हयातील पावसाचे जास्त प्रमाण, जंगले व नैसर्गिक रित्या असलेली चा-यांची मुबलकता यांचा विचार करता येथे पशुसंवर्धन हे चांगल्या त-हेने प्रगती करू शकते. परंतु जंगल व्याप्त प्रदेश, निरक्षरतेचे मोठे प्रमाण, परंपरागत अंधश्रद्धा, कर्ज घरतफेडीची उदासिनता, दळणवळणाची तुटपुंजी व्यवस्था यामुळे पशुधनांचा आधुनिक दृष्टिकोन अजूनही जनतेत आला नाही. तथापी शासकीय योजनेद्वारे परिस्थितीवर मात करण्याचे प्रयत्न सुरु आहेत.

दुग्ध संकलनाचेही प्रयत्न सुरु असून स्थापीत शितकरण केंद्र पुर्ण क्षमतेत चालविता आली पाहीजे त्यादृष्टिने प्रयत्न सुरु असून त्यात भाकड व गामन म्हशीचा पुरवठा करणे, देशी गाईचे वाटप करणे, दुर्बल घटकातील कुटूंबांना प्रशिक्षण कार्यक्रम व एक वर्ष वयाच्या उच्च क्षमतेच्या पारड्यांचा पुरवठा इत्यादी योजना शासनाद्वारे राबविण्यात येत आहेत.

7) मत्स्योत्पादन

7.1 मत्स्योत्पादनासाठी गडचिरोली जिल्हयामध्ये 2001-2002 या वर्षात 7524 हेक्टर जल क्षेत्र उपलब्ध असून मत्स्य व्यवसायासाठी उपयोगात आणलेले क्षेत्र 6060 हेक्टर आहे. जिल्हयातून वाहना-या प्रमुख नद्या देखील मत्स्योत्पादनासाठी उपयुक्त आहेत. मास्यांचे उत्पादन वाढवून त्यायोगे फायदेशीर व्यवसाय उपलब्ध करून देण्याच्या दृष्टिने जिल्हयात एकूण 88 मत्स्यव्यवसाय सहकारी संस्था असून त्यांची सभासद संख्या 8710 इतकी आहे.

सदर वर्षामध्ये 2021 मे. टन इतके मासे पकडण्यात आले असून त्याची किंमत 607 लाख रुपये इतकी आहे. तसेच मत्स्य व्यवसाय क्षेत्रासाठी 180.86 लाख मत्स्य बिज पुरविण्यात आले असून, त्यात मागील वर्षाच्या तुलनेत वाढ झालेली आहे.

7.2 मत्स्योत्पादन विकास कार्यक्रम

या कार्यक्रमाखाली राज्य योजनेअंतर्गत अवरुद्ध थाण्यात मत्स्य संवर्धन, मत्स्यव्यवसायांचे प्रशिक्षण, मत्स्य विषयक साधन सामुग्रीवर अनुदान यांचा समावेश आहे यात अंशतः केंद्र पुरस्कृत असणा-या मासेमारांचा विमा, मत्स्य संवर्धन विकास यंत्रणा इत्यादी योजना कार्यान्वीत आहेत. शिवाय विशेष केंद्र सहाय्य या केंद्र पुरस्कृत योजनेखाली एटापल्ली तालुक्यातील भाभरागड्या परिसरातील आदियासी जातीच्या माडीया व झारीया लोकांना मासेमारीसाठी देखील योजना सुरु आहेत. मुळ मत्स्य व्यवसायासाठी आधुनिक साधने पुरविले जातात. तसेच मत्स्य बिज देखील पुरविले जाते. मत्स्योत्पादन करण्यासाठी व मत्स्य व्यवसायी कांना प्रवृत्त करण्यासाठी जिल्हयात मत्स्य संवर्धन विकास यंत्रणा स्थापन करण्यात आली आहे.

विशेष घटक योजना, एकात्मिक ग्रामीण विकास योजना, संजय गांधी योजना इत्यादी योजनांमधुन मासेमारांना अर्थ सहाय्य उपलब्ध करून दिले जाते. जिल्हयात मुरखडा व देऊळ गाव येथे मत्स्य बिज निर्माती करणारे 2 केंद्र आहेत.

...अकरा...

8) विद्युत

या जिल्ह्यातील 1679 खेड्यांपैकी 2001-2002 या वर्षात 1563 खेड्यांना विद्युत पुरवठा करण्यात आला. म्हणजेच जिल्ह्यात आतापर्यंत 93.33 टक्के विद्युतीकरणाचे काम पूर्ण करण्यात आले असले तरी दुर्गम भागात वन जमीनीच्या अडचणीमुळे सौर उर्जेद्वारे विद्युतीकरण झालेले आहे. व पुढे पारंपरिक पध्दतीने करण्याची कार्यवाही सुरू आहे.

2001-2002 या वर्षात 164870 हजार किलो वॅट तास विजेचा वापर करण्यात आला. त्यापैकी घरगुती कामासाठी 59570 (36.14%) व्यापारी कामासाठी व लघु शक्तीसाठी 6970 (4.22%) औद्योगिक कामासाठी 76790 (46.57%) सार्वजनिक दियाबत्तीसाठी 9470 (5.70%) कृषिसाठी 8830 (5.35 टक्के) व इतर कामासाठी 3240 (1.96%) हजार किलो वॅट विज वापरण्यात आली. गेल्यावर्षीच्या तुलनेत घरगुती कामासाठी 51.50 टक्के वाढ, व्यापारी व लघुशक्तीसाठी 52.72% वाढ, औद्योगिक कामासाठी 55.41 टक्के वाढ आणि सार्वजनिक दियाबत्तीसाठी 122.61 टक्के वाढ, इतर कामासाठी 47.95% वाढ व कृषिसाठी 18.68% वाढ दिसून येते.

जिल्ह्यात गडचिरोली, आलापल्ली, जिमलगाडा व सिरोंचा येथे 66 केव्हीचे व आरमोरी, कुरखेडा, चामोर्शि धानोरा व देसाईगज येथे 33 केव्हीचे उपकेंद्र आहेत. उपकेंद्रांची उच्च दाबाची विद्युत क्षमता वाढविण्याचे प्रस्तावित आहे.

9) खानकाम व उद्योग

9.1 उद्योग

जिल्ह्यात नोंदणी झालेल्या कारखान्यांची संख्या 2001 मध्ये 24 होती. त्यापैकी 22 चालू कारखान्यांमध्ये 887 कामगारांना रोजगार उपलब्ध करून देण्यात आला आहे.

9.2 खनिज उत्पादन

या जिल्ह्यातील दोन प्रमुख वैशिष्टे म्हणजे विपूल वनस्पती व दुसरे खनिज संपत्ती होय या दोन्ही संपत्तीचा पुरेपूर उपयोग करता आला तर या जिल्ह्याचे सर्व दिशेने बदलू शकते. परंतु घनदाट वन असलेल्या जमिनीच्या पोटातच ही संपत्ती दडलेली असल्यामुळे खणी सुरू करावयाच्या झाल्यास वन संपत्तीचा नाश व वन संपत्तीचे संरक्षण केल्यास खनिज संपत्ती दुर्लभ होईल.

महाराष्ट्रात लोह खनिजाचे साठे फक्त गडचिरोली व सिंदुदुर्ग या जिल्ह्यात आहेत. एकूण अंदाजीत 236 दशलक्ष टन साठ्यापैकी गडचिरोली जिल्ह्यामध्ये 180 लक्ष टन खनिज उपलब्ध असल्याचे आढळले आहे. हे साठे सिरोंचा तहसिलीत सुरजागड, भामरागड व दमकोट, वाळवी या भागात असून ते सर्वात चांगल्या प्रतीचे आहे. आरमोरी तहसिलीतील देउळगाव येथे देखील या खनिजाचे साठे आहेत घुनखडीचे साठे जरी त्या मानाने कमी असले तरी चांगल्या प्रतीचे असून त्याचा उपयोग सिमेंट तयार करण्यासाठी होऊ शकतो. अशाच प्रतीचे साठे अहेरी तहसिलीमधील देवलमारी व कोतेपल्ली येथे आणि सिरोंचा तहसिलीमध्ये विरीगुडान कोडा, मरिचगुडा, उमानुर व अकिसा या भागात विखुरलेले आहेत.

या शिवाय क्वार्ट्ज व सिलोमोनाईट ही खनिजे देखील आहेत पांढ-या व शुभ्र रंगाच्या क्वार्ट्जचे मोठे साठे चामोर्शि तहसिलीमध्ये घोट या गावाजवळ उपलब्ध असून थोड्या प्रमाणात ते आलापल्ली जवळ देखील आढळतात परंतु आलापल्ली जवळील साठे दुधी रंगाचे आहे. या क्वार्ट्जचा दगडाचा उपयोग काच तयार करण्यासाठी होतो. सिलोमोनाईट या खनिजाचे साठे देखील आलापल्ली जवळ आढळून येतात.

9.3 महाराष्ट्रामध्ये नव्याने निर्माण करण्यात आलेल्या या जिल्ह्यात औद्योगीकरण नगण्य आहे. जिल्ह्यात आष्टी येथे बल्लारपूर इंडस्ट्रिजचा मोठा कारखाना नव्याने स्थापन करण्यात आला असून त्यात 436 कामगार आहे. वडसा येथे पोर्वाल पेपरमिल हा मध्यम आकाराचा कारखाना अस्तित्वात असून उत्पादन प्रक्रीया सध्या बंद आहेत. लघु उद्योग क्षेत्रात या जिल्हामध्ये वडसा येथे लाहेरी फर्टीलायझरचा कृषिधन खत कारखाना स्थापन करण्यात आला असून त्याची क्षमता 20.00 मे. टन आहे. याशिवाय इतरही लघुद्योग असून त्यामध्ये प्रामुख्याने भात गिरण्यांचा समावेश आहे. विटा व कौले बनविणारे तीन उद्योग या जिल्ह्यात असून सिमेंट,पाईप व जाळया बनविणारे दोन उद्योग आहेत. तेलघाणी,मिरची दळण व स्टिल फेब्रीकेशन इत्यादी उद्योग आहेत हे उद्योग मुख्यत्वे करुन गडचिरोली, देसाईगंज, आरमोरी या भागात किंवा त्याचे असपास आहे. या सर्व उद्योगामुळे 900 ते 950 कामगारांना रोजगार उपलब्ध झाला आहे. तसेच दर लाख लोकसंख्येमागे चालू असलेल्या कारखान्यांची संख्या 11.86 इतकी पडते.

9.4 औद्योगिक वसाहत

गडचिरोली जिल्ह्यात जिल्हा मुख्यालयाचे ठिकाणी प्रशासकीय संकुलाच्या शेजारी औद्योगिक वसाहत स्थापन करण्यात आली आहे. ही वसाहत 83.81 हेक्टर जागेत विकसीत कराययाची असून त्यापैकी 80.53 हेक्टर क्षेत्र ताब्यात घेण्यात आले आहे. यात विकसीत करण्यात आलेल्या 25 प्लॉटपैकी 21 प्लॉट वितरीत करण्यात आले असून फेब्रीकेशन कन्फेक्शरी व प्लोटीन टाईल्स इत्यादी प्रत्येकी 1 असे 3 उद्योग सुरु करण्यात आले आहेत. तसेच अहेरी येथे 12.30 हेक्टर जागेत औद्योगिक वसाहत स्थापन करण्याची मागणी करण्यात आली आहे. याशिवाय इतर तहसिलीच्या ठिकाणीसुध्दा औद्योगिक वसाहत स्थापन करण्याचे प्रस्तावीत आहे.

10) रेल्वे वाहतूक व दळणवळण

10.1 लोहमार्ग

जिल्ह्यात दक्षिण पूर्व रेल्वे अंतर्गत वडसा (देसाईगंज) व अरुणनगर हे दोन रेल्वे स्टेशन असून रेल्वे गाडी चंद्रपूर जिल्ह्यातून चंद्रपूर स्टेशनवरून निघुन गडचिरोली जिल्ह्यातील वडसा (देसाईगंज) व अरुणनगर या रेल्वे स्टेशनवरून पुढे गोंदीयाकडे जाते. जिल्ह्यातील रेल्वे मार्गाची लांबी 18.46 कि.मी. असून नॅरोगेजचे मिटरगेजमध्ये रूपांतर करण्यात आले आहे. चंद्रपूर ते गोंदीया पर्यंत नियमित वाहतूक सुरु आहे. तेंदूपानाची फार मोठया प्रमाणात रेल्वेने वाहतूक करण्यात येते.

10.2 रस्त्याची लांबी

राज्यशासनाचे सार्वजनिक बांधकाम विभाग व जिल्हापरिषद अंतर्गत 31.3.2002 अखेर 6648 कि.मी. लांबीचे रस्ते या जिल्ह्यात आहेत. 31.3.2001 अखेर हीच लांबी 6070 कि.मी. इतकी होती म्हणजेच 2001 च्या तुलनेत 2002 या वर्षी रस्त्यांच्या लांबीत 578 कि.मी. इतकी वाढ झालेली आहे. एकूण 6747 कि.मी.लांबीच्या रस्त्यापैकी शासनाच्या बांधकाम विभागाचे 2693 कि.मी. लांबीचे रस्ते आहेत. तर जिल्हापरिषद अंतर्गत 3955 कि.मी.लांबीचे रस्ते आहेत. एकूण लांबीपैकी 2778 कि.मी. लांबीचे खडीचे पक्के रस्ते आहेत. तर 1622 कि.मी.लांबीचे इतर माल वापरुन तयार केलेले रस्ते आहेत. तसेच 2248 कि.मी. लांबीचे डांबरी रस्ते आहेत. गेल्यावर्षीचे तुलनेत पृष्ठभागानुसार डांबरी रस्त्याची लांबीत 4.80 टक्के वाढ व खडीचे पक्क्या रस्त्यांचे लांबीत 18.77 टक्के वाढ झालेली आहे व इतर माल वापरुन तयार केलेल्या रस्त्यांच्या लांबीत 2.66 टक्केनी वाढ झाल्याचे आढळते. याशिवाय जिल्ह्यात 99.00 कि.मी. लांबीचे नगरपालीका हद्दीतील रस्ते आहेत.

...तरा...

जिल्हयातील 100 चौ.कि.मी.* ला रस्त्यांचे प्रमाण 46.82 कि.मी.पडते. जिल्हयात महाराष्ट्र परिवहन मंडळाच्या 163 बस गाड्या असून रस्त्यावर धावणा-या सरासरी 162 आहेत. मागील वर्षीच्या तुलनेत संदर्भिय वर्षात 1 बस गाड्या वाढल्या आहेत. जिल्हयाचा विस्तार लक्षात घेता अस्तित्वात असलेले रस्ते फार अपूरे असून रस्ते व दळणवळणाची साधने हीच या जिल्हयाची मोठी उणिव आहे. बहुसंख्य खेडी रस्त्याने जोडली गेली नसल्याने, जिल्हयाचा दक्षिण पूर्व सिमेवरील भामरागडचा पलिकडील भाग सिरोंचा तालुक्यातील रेगुंटा भाग, धानोरा तालुक्यातील पेंढरीचा भाग अजूनही पावसाळ्यात दुर्गम राहतो. विशेषकृती कार्यक्रमअंतर्गत रस्ते बांधणीच्या कामावर विशेष भर देण्यात आला आहे.

10.3 नोंदणी झालेली वाहने

31.3.2002 अखेर जिल्हयात एकूण 18326 वाहनांची नोंद झाली असून त्यापैकी 78.06 टक्के मोटर सायकली व स्कुटर्स, 4.58 टक्के मोटारी व जिप्स, 2.54 टक्के माल मोटारी व 14.82 टक्के इतर वाहने आहेत. गेल्या वर्षीचे तुलनेत यावर्षी 12.68 टक्के वाहने वाढली आहेत.

10.4 टपाल व तार कार्यालये

जिल्हास्तरावरील डाक विभाग व तार विभागाची प्रमुख कार्यालये चंद्रपूर येथे आहेत. जिल्हयात समालोचनाचे वर्षी 186 डाकघरे असून तारघरांची संख्या मात्र 7 इतकी आहे. दर लाख लोक संख्येमागे 19.07 डाकघरे व 100 टपाल पेट्या आहेत. 1 एप्रिल 2002 पासून गडचिरोली जिल्हयात मुख्य टपाल कार्यालय सुरु करण्यात आलेले आहे.

10.5 दुरध्वनी व दुरदर्शन संच

जिल्हयात गडचिरोली व देसाईगंज (वडसा) येथे दोनच मोठ्या म्हणता येतील अशा टेलिफोन एक्चेंज आहेत. जिल्हयातील एकूण 10178 दुरध्वनीपैकी निम्म्यापेक्षा अधिक टेलिफोन धारक गडचिरोली व देसाईगंज येथील आहेत. बहुतेक तहसिल मुख्यालये व जिल्हयातील मुख्य गावे टेलिफोननी जोडलेली आहेत. मागील वर्षीच्या तुलनेत टेलिफोनच्या संख्येत 20.13 टक्क्यांनी वाढ झालेली आहे.

11) कामगार व रोजगार

11.1 रोजगार विधीमय केंद्रांचे आकडेवारीवरून असे दिसून येते की, 279 आस्थापना मधुन जिल्हयातील निरनिराळ्या उद्योगांमध्ये मार्च, 2002 अखेर 21916 कामगार असून 10408 शासकीय, 8252 निमशासकीय व 3256 खाजगी क्षेत्रामध्ये आहेत. म्हणजेच सार्वजनिक क्षेत्रामध्ये 85.14 टक्के व खाजगी क्षेत्रामध्ये 14.85 टक्के रोजगार आहेत. 2001 मध्ये पटावरील अर्जदारांची संख्या 46484 इतकी आहे.

...चौदा...

11.2 रोजगार विनिमय केंद्रातील आकडेवारी वरून असे स्पष्ट होते की, संदर्भिय वर्षात व्यवसायांचा राष्ट्रीय वर्गीकरणानुसार 6079 उमेदवारांनी काम मिळविण्यासाठी आपली नावे नोंदविली होती. त्यापैकी फक्त 145 उमेदवारांना रोजगार मिळाला. त्यात 51.72 अनुसूचित जाती-जमातीची व 48.28 टक्के इतर वर्गाचे उमेदवार होते. मागील वर्षाच्या तुलनेत 2001 या वर्षी रोजगार मिळालेल्या उमेदवारांच्या संख्येत 105 ने घट झालेली आहे.

नोकरीसाठी अर्ज करणा-या उमेदवारांच्या संख्येत दरवर्षी झपाट्याने वाढ होत आहे. परंतु नोकरी मिळण्याचे प्रमाण उत्तरोत्तर कमी झाल्याचे दिसून येते. बेरोजगारीवर उपाय म्हणून शासनाद्वारे रोजगार हमी योजना कार्यक्रम राबविण्यात येत असला तरी जिल्ह्यात मोठे उद्योग निर्माण केल्यास बेरोजगारांना नोकरीची संधी उपलब्ध होईल.

11.3 कृषि व विंगर कृषि आस्थापना

जिल्ह्यामध्ये कृषि व विंगर कृषि उद्योगांची संख्या 33183 आहे. त्यापैकी 82.72 टक्के आस्थापना ग्रामीण भागात तर केवळ 17.28 टक्के आस्थापना नागरी भागात कार्यरत आहेत. एकूण आस्थापनापैकी 27406 (82.59) खाजगी तर 475 (1.83) आस्थापना सहकारी क्षेत्रात व 5302 (15.98) सार्वजनिक क्षेत्रात कार्यरत आहेत. एकूण आस्थापनेच्या 8.92 टक्के आस्थापनांचे मालक अनु.जातीचे तर केवळ 15.77 टक्के आस्थापनांचे मालक अनु. जमातीचे आहेत. एकूण आस्थापनापैकी 14.45 टक्के आस्थापना जागा विरहीत कार्यान्वीत होते. तर केवळ 10.81 टक्के आस्थापनेमध्ये उत्पादनासाठी विजेचा वापर करण्यात येत होता.

11.4 कामगार

कृषि व विंगर कृषि आस्थापनामध्ये 68847 कामगार काम करीत होते. त्यापैकी 75.28 टक्के कामगार ग्रामीण भागात तर 24.72 टक्के कामगार नागरी भागात काम करीत होते. एकूण कामगारापैकी येतनावर काम करणारे कामगार 34070 (49.49) होते. जिल्ह्यातील प्रत्येक आस्थापनेत सरासरी 2 कामगार काम करीत होते. तर ग्रामीण व नागरी भागातील आस्थापनेकरिता हेच प्रमाण 2 व 2 असे होते.

11.5 उद्योग गटानुसार वर्गीकरण

प्रत्येक उद्योग गटात किती कामगार काम करीत होते, याची गटवार माहिती या प्रकाशनातील तक्ता क्र. 5.12 मध्ये देण्यात आली आहे. एकूण आस्थापनापैकी सामुहीक, सामाजिक व व्यक्तीगत सेवा या उद्योग गटात सर्वाधिक म्हणजे 9168 (27.63) आस्थापना होत्या व त्यामध्ये एकूण कामगारापैकी 11006 (15.99) कामगार काम करीत होते. किरकोळ व्यापार या उद्योग गटाचा दुसरा क्रमांक लागतो. त्यामध्ये एकूण 8744 (26.35 %) आस्थापना होत्या. कामगार संख्येच्या दृष्टिकोनातून विचार केल्यास या आस्थापनेमध्ये 13079 (19.00 %) कामगार काम करीत होते. वस्तु निर्माण या उद्योग गटात 4105 (12.37 %) आस्थापना होत्या. या आस्थापनेमध्ये 7464 (10.84 %) कामगार काम करीत होते. कृषि उद्योग गटात 7942 (23.93 %) आस्थापना होत्या. या आस्थापनेमध्ये 10024 (4.56 %) कामगार काम करीत होते. उर्वरित उद्योग गटातील 3224 (9.72 %) आस्थापनेमध्ये 27274 (39.62) गुंतलेले होते.

...पंधरा...

12) सहकार

12.1 ग्रामीण जनतेचे जिवनमान उंचावण्यासाठी व शेती व्यवसायीकांच्या अडचणी भागविण्यासाठी सहकार चळवळीचे मोलाचे योगदान आहे. शासनाद्वारे सहकार क्षेत्रात अनेक रोजगार योजना राबविण्यात येत आहेत. 2001-02 यावर्षी जिल्हयात सर्वप्रकारच्या मिळून 740 सहकारी संस्था आहेत. या सहकारी संस्थांची सभासद संख्या 179 हजार इतकी आहे. सहकारी संस्थांपैकी 261 सहकारी पत संस्था आहेत. तर बिगर कृषि पत संस्थांची संख्या 90 इतकी आहे. या पतसंस्थांमध्ये प्रामुख्याने कृषिपत संस्थांचा समावेश असून त्यांचे प्रमाण एकूण सहकारी पत संस्थांच्या 53.46 टक्के इतके होते. प्रामुख्याने भात पिकाविणारा हा जिल्हा असल्यामुळे सहकारी भात गिरण्यादेखील आहेत. सहकारी कृषि प्रक्रीया संस्थांची संख्या 5 एवढी आहे. वन व्याप्त प्रदेश बराच मोठा असल्यामुळे वनोत्पादनाशी संबंधित असणा-या 30 संस्था अस्तित्वात आहेत. तसेच दुग्ध संस्था 106, मत्स्य व्यवसाय 88 व गृहनिर्माण संस्था 35 आहेत.

एकूण 740 संस्थांचे भरणा झालेले भाग भांडवल 149509 हजार रुपये असून त्यांचा स्वताचा निधी 226155 हजार रुपये इतका आहे. या संस्थेकडे 31.3.2002 अखेर 1259802 हजार रु. ठेवि असून त्यांचे खेळते भांडवल 2406566 हजार रुपये एवढे आहे. 31.3.2001 अखेर खेळते भांडवल 1951400 हजार रुपये इतके होते. 31.3.2002 अखेर एकूण 192 संस्थांना 55019 हजार रुपये एवढा नफा झाला. तोटयात चालना-या संस्थांची संख्या 491 इतकी असून त्यांचा तोटयाची एकूण रक्कम 54271 हजार रुपये इतके आहे. ना नफा ना तोटा असणा-या सहकारी संस्थांची संख्या 31.3.2002 अखेर 57 इतकी आहे. जिल्हा मध्यवर्ती सहकारी बँक हाच एकमेव सहकारी क्षेत्रातील बँकिंगचा मुख्य स्तोत्र आहे. 31.3.2002 अखेर जिल्हयातील प्राथमिक कृषि सहकारी पत संस्थानी 23733 हजार रुपये 17868 कर्जदारांना वाटप केले तसेच एकूण कर्जाची थकबाकी 75894 हजार रुपये 16339 कर्जदारांकडे थकीत असल्याचे आढळते त्यापैकी तीन वर्षापेक्षा कमी कालावधीच्या कर्जाची थकबाकी 32886 हजार रुपये 5675 कर्जदारांकडे व 3 वर्षापेक्षा अधिककालावधीचा कर्जाची थकबाकी 43008 हजार रुपये 10664 कर्जदारांकडे असल्याचे आढळते.

13) अधिकोष

13.1 गडचिरोली जिल्हा बँकींग व्यवसायाचे प्रमाण फारच अल्प असल्याचे आढळून येते. जिल्हयातील 42 गावात 5 वर्गीकृत बँकांची 44 कार्यालये आहेत. 31.3.2002 अखेर त्यांचा एकूण ठेवी 27923 लाख रुपये तर आगाऊ रक्कम 12157 लाख रुपये आहेत. राष्ट्रीयकृत बँकांमार्फत कुटूंब विकास कार्यक्रमांतर्गत कृषि व लघु उद्योग व इतर उद्योगांना कर्ज पुरवठा करण्यात येतो. 2000-2001 या वर्षीच्या तुलनेत 2001-2002 या वर्षात वर्गीकृत अधिकोषांचे संख्येत वाढ अथवा घट झालेली नाही.

13.2 बँकांच्या दर शाखेमागे लोकसंख्येचे प्रमाण

या जिल्हयात 2001-2002 वर्षाअखेर 22045 लोकसंख्येमागे एक व्यापारी अधिकोष व 28394 लोकसंख्येसाठी एक सहकारी अधिकोष असे प्रमाण पडते या जिल्हयात गडचिरोली वडसा (देसाईगंज), अहेरी व आलापल्ली या नागरी क्षेत्रात एकूण 16 बँक कार्यालये असून गडचिरोली व वडसा (देसाईगंज) या नगरपरिषद क्षेत्रात 10 बँक कार्यालये आहेत. आदिवासी क्षेत्रात 17000 लोकसंख्येमागे एक राष्ट्रियकृत बँक शाखा उघडण्याचे धोरण असून त्यानुसार नविन बँकांचे शाखा उघडण्याचे प्रयत्न सुरु आहेत.

...सोळा...

14) बाजारभाव

14.1 घाऊक बाजारभाव

कृषि व्यवस्था ही जिल्हयातील प्रमुख पिक भात यावरच अवलंबून आहे. त्या पिकाच्या उत्पादनाच्या व त्यापासून मिळणा-या किमतीचा सरळ परिमाण या भागातील अर्थ व्यवस्थेवर होतो. 2001-2002 या सहकारी वर्षात अतिउत्तम भाताचे भाव प्रती क्विंटल 781 रुपये होते. मध्यम व हलक्या प्रतीच्या भाताचे भाव अनुक्रमे 517 व 438 रुपये प्रती क्विंटल असे होते. अती उत्तम प्रतीच्या भाताचे हेच भाव 2000-2001 करिता रुपये 705 प्रती क्विंटल व मध्यम प्रतीच्या जातीकरिता 586 व हलक्या प्रतीच्या जातीकरिता रुपये 472 प्रती क्विंटल असे होते. यावरून असे दिसून येते की, मागील वर्षीच्या तुलनेत भाताच्या किमतीत 2001-2002 या सहकारी वर्षात 7.20 टक्केने घट झालेली आढळते.

ज्वारी हे जिल्हयातील गौण पिक समजले जाते. 2001-2002 या सहकारी वर्षात पिकांच्या सरासरी घाऊक बाजार भावांकडे दृष्टिक्षेप टाकला असता ज्वारीचे सरासरी बाजारभाव 402 रुपये प्रती क्विंटल होते. म्हणजेच ज्वारीच्या बाजार भावात 2000-2001 च्या तुलनेत 20.55% घट झालेली दिसून येते.

द्विदल धान्यापैकी तूर व मुग ही पिके प्रामुख्याने घेतली जातात. तुरीचे पिक मुख्य जमिनीवर न घेता भात खाचराच्या बांध्यावर घेतले जाते. समालोचनाच्या वर्षी या दोन्ही धान्यांचे सरासरी घाऊक बाजार भाव 1170 रुपये व 1699 रुपये प्रती क्विंटल असे आहेत. त्यापैकी तुरीच्या भावात 2000-2001 च्या तुलनेत 11.23 टक्केने घट व मुगाच्या भावात 10.47 टक्क्यानी वाढ झाल्याचे दिसून येते.

जिल्हयामध्ये जपस व तिळ यांचे पिक तेलबिया म्हणून प्रामुख्याने घेतले जाते त्यांचे भाव अनुक्रमे 1552 रुपये व 2681 प्रती क्विंटल असे आहे. 2000-2001 वर्षीच्या तुलनेत जवसाचे घाऊक किमतीमध्ये 4.86 टक्केने वाढ व तिळाचे घाऊक किमतीत 53.38 टक्केने वाढ झाल्याचे दिसून येते.

14.2 किरकोळ बाजार भाव

गडचिरोली या जिल्हयात मुख्यालयाच्या ठिकाणी जिवनोपयोगी वस्तूचे किरकोळ बाजारभाव माहे जुलै 1998 पासून संकलीत करण्याची योजना कार्यान्वीत झाली असून 2001 मध्ये जिल्हा मुख्यालयाच्या ठिकाणाच्या जिवनावश्यक वस्तूच्या सरासरी किरकोळ किमतीचा दर, किलो मागे पुढीलप्रमाणे आहे.

तादूळ मध्यम 9.75 रुपये, गहू मध्यम 9.17 रु. बाजरी 9.00 रु. तूरडाळ 25.50 रुपये मसूर डाळ 26.33 रु., साखर (खु.बा.) 15.67 रु. गूळ 16.58 भूईमूगाचे तेल 45.50 वनस्पती तूप 50.58 रु., म्हशीचे दूध प्रती लिटर 10.00 रु., बोकडाचे मांस 100.00 रु., मिरची सूकी 40.00 रु. बटाटे 9.67 रु., चहापत्ती 120.00 रु., साडी 110.00 रु. नग, पोलक्याचे कापड 25.00 रु.मी. , धुण्याचा साबण 501 बार 1 नग 17.00 रु., सुपारी भरडा किलो 150.00 रु., एकंदरीत मागील वर्षीच्या तुलनेत कांही वस्तूच्या किमतीत वाढ / घट झाल्याचे आढळते.

14.3 ग्राहक किमतीचे निर्देशांक

ऑक्टोबर, 1988 पासून ग्राहक मूल्य निर्देशांकाचे आधारभूत वर्ष 1982 = 100 असे ठरविण्यात आले आहे. 2001-2002 या वर्षाकरिता नागपूर केंद्रातील कामगारांचे अन्न गटासाठी 448, पानसुपारी व तंबाखू 695, इंधन व दिवाबत्ती 477 कापडबिछाना व पादत्राणे 304, संकीर्ण 501 व साधारण 488 असे सरासरी निर्देशांक आहे.

...सतरा...

15) शैक्षणिक सुविधा

15.1 शाळा आणि महाविद्यालये

शासनाचे नविन घोरणानुसार शाळा उघडण्याचे प्रमाण उत्तरोत्तर वाढत आहे. आदिवासी भागात शिक्षणाची आवड निर्माण व्हावी म्हणून अनेक योजना राबविण्यात येत आहेत.

जिल्हयामध्ये 2000-2001 या वर्षी 1363, पूर्व प्राथमिक शाळा, 939 कनिष्ठ प्राथमिक व 441 वरिष्ठ प्राथमिक अशा सर्व शाळा मिळून एकूण 1380 शाळा सुरु होत्या व त्यात एकूण 4533 शिक्षक अध्यापन कार्य करित होते. या शिक्षकांपैकी शिक्षिकांची संख्या 1049 इतकी म्हणजे, 23.14 टक्के एवढी होती. तर शाळेत 122134 विद्यार्थी शिक्षण घेत होते. माध्यमिक व उच्चमाध्यमिक शाळांची संख्या 196 असून त्यातील एकूण 2692 शिक्षकांमध्ये स्त्रि शिक्षिकांचे प्रमाण 15.94 टक्के पडते. माध्यमिक शाळेतून 88396 विद्यार्थी शिक्षण घेत होते. विद्यार्थी संख्येबाबत विचार केला असता असे दिसते की, 2000-2001 या वर्षी निरनिराळ्या सर्व शैक्षणिक संस्थांमधून 335399 इतके विद्यार्थी शिक्षण घेत होते त्यापैकी विद्यार्थीनिची संख्या 160372 म्हणजेच 47.82 टक्के इतकी होती एकूण विद्यार्थ्यांपैकी 212348 विद्यार्थी हे मागासवर्गीय म्हणजेच 63.31 टक्के होते. त्यात 97723 इतक्या मुली होत्या म्हणजे एकूण मागासवर्गीय विद्यार्थ्यांपैकी मागासवर्गीय विद्यार्थीनिचे प्रमाण 46.02 टक्के एवढे पडते. जिल्हयातील बहुतेक विद्यार्थी कला व वाणिज्य शाखेशी संबंधित आहेत. गडचिरोली, आरमोरी व अहेरी येथे विज्ञान शाखेची सोय आहे. 2000-2001 या वर्षात सामान्य शिक्षणाची 20 महाविद्यालये असून त्यामध्ये 193 शिक्षक होते.

जिल्हयात कामगार व कामगार कल्याण योजनेतर्गत प्रत्येक तालुक्यात एक याप्रमाणे 12 औद्योगिक प्रशिक्षण संस्था कार्यरत आहेत. त्यांची प्रवेश क्षमता 2108 इतकी आहे. यात एकूण 19 व्यवसाय अभ्यासक्रमातून शिक्षण दिले जाते. अधिक 2 स्तरावर व्यवसाय शिक्षण हे 14 संस्थामधून 2245 विद्यार्थी प्रशिक्षण घेत आहेत. यात तांत्रिक गट, वाणिज्य गट, शेतकी गट, पॅराप्रेडीकल गट व हॉटेल मॅनेजमेंट गट इत्यादी अभ्यासक्रमांची सोय आहे. पास असलेल्या विद्यार्थीना स्वयंरोजगारासाठी व लघु उद्योगांकरिता वित्तीय संस्था मधून सहाय्य देण्यात येते.

जिल्हयात शासकीय तंत्रनिकेतन ही एक तांत्रिक अभ्यासक्रम देणारी संस्था असून यात स्थापत्य, अभियांत्रिकी, यंत्र अभियांत्रिकी, विधुत अभियांत्रिकी, अणुविधुत व दुरसंचार अभियांत्रिकी असे चार अभियांत्रिकी पदविका अभ्यासक्रम शिकविल्या जातात. यातील प्रवेश क्षमता 210 एवढी असून संस्थेतील एकूण विद्यार्थी संख्या 496 एवढी आहे.

15.2 इतर शिक्षण विषयक कार्यक्रम

निरक्षरता ही राष्ट्रीय समस्या समजण्यात आली आहे. निरक्षरतेचे समूळ उच्चाटन करण्यासाठी प्रौढ शिक्षण कार्यक्रमावर भर देण्यात आला आहे. 2001-02 या वर्षापासून गडचिरोली जिल्हयात साक्षरोत्तर कार्यक्रम हाती घेण्यात आला असून संदर्भीय वर्षात 2000 वर्ग सुरु करण्यात आले आहे. सदर वर्गात 100000 प्रौढ त्याचा लाभ घेत आहे. यात अक्षरधारा भाग 1, 2, 3 चे कार्यसुरु आहे.

...अठरा...

16) वैद्यकीय व सार्वजनिक आरोग्य

16.1 वैद्यकीय सेवा

गडचिरोली जिल्ह्यामध्ये वैद्यकीय सेवा फार मोठ्या प्रमाणात उपलब्ध आहे. खाजगी डॉक्टर्स प्रामुख्याने गडचिरोली व देसाईगंज अशा ठिकाणी आहेत. तथापी त्यातील एम.बी.बी.एस. अथवा एम.डी. किंवा एम.एस. डॉक्टर्स अगदी बोंटावर मोजण्या इतके आहेत. बहुसंख्य डॉक्टर्स पदविका धारण करणारे असून त्यात होमीओपॅथीचे, प्रमाणपत्राद्वारे किंवा अन्य प्रकारे पदविका प्राप्त करून घेऊन व्यवसाय करणारेच अधिक सापडतील त्यामुळे जिल्हा परिषदेचे दवाखाने किंवा शासकीय दवाखाने याशिवाय योग्य अशी वैद्यकीय सेवा जिल्ह्यात पुरेशा प्रमाणात उपलब्ध नाही. जिल्ह्यात आदिवासी क्षेत्र जास्त असून काही भाग दुर्गम आहे. या भागात लोकवस्ती विरळ आहे. बहुतेक लोक वाडयावरच राहतात. त्यामुळे त्यांना प्राथमिक आरोग्य केंद्र व उपकेंद्रातील आरोग्य सेवा उपलब्ध होत नाही. यासाठी या भागात 3000 लोकसंख्येस 1 उपकेंद्र हा निकष शिथिल करून 2000 लोकसंख्येमागे 1 उपकेंद्र स्थापनेचे प्रास्तावित आहे. नुकतीच सर्व या संस्थेद्वारे आरोग्य सेवा सुरु झाली आहे. परंतु ती देखील मर्यादीत स्वरूपात असल्यामुळे तीचा प्रभाव ग्रामीण भागातील धानोरा, चातगाव या भागातच दिसून येतो.

16.2. 2001-2002 या वर्षात जिल्ह्यामध्ये 14 रुग्णालये, 22 दवाखाने व 45 प्राथमिक आरोग्य केंद्र कार्यरत आहेत. त्यामधून 176 डॉक्टर्स आणि 624 परिचारीका काम करीत होते. रुग्णालये, दवाखाने व प्राथमिक आरोग्य केंद्रांमधून 1438 खाटांची सोय उपलब्ध आहे. त्यापैकी 824 खाटा स्त्रियांसाठी आहेत. 9500 पुरुषांवर, 14300 स्त्रियांवर व 6700 मुलांवर आंतर रुग्ण म्हणून उपचार करण्यात आले. या आरोग्य केंद्र/रुग्णालयात बाह्य रुग्णांची संख्या अनुक्रमे 240800, 281000 व 210300 इतकी होती. गडचिरोली येथील सामान्य रुग्णालयात इमारतीचे काम आणि डॉक्टर्स व कर्मचारी निवासस्थानाचे संकुल तयार करण्याचे काम पूर्ण झाले आहे. तेथील रुग्णालयात 200 खाटांची सोय असून सर्व अद्यावत यंत्र सामुग्री बसविण्यात आली आहे व मुख्य तांत्रिक अधिकारी कार्यरत आहे. त्यामुळे जिल्ह्यातील बहुतेक रुग्ण यात उपचार घेतात.

16.3 कुटूंब कल्याण कार्यक्रम

2001-2002 या वर्षात जिल्ह्यात एकूण 49 कुटूंब नियोजन केंद्र कार्यरत असून त्या मधून 4137 पुरुष नसबंदी शस्त्रक्रिया व 5109 स्त्रियांवर शस्त्रक्रिया अशा एकूण 9246 शस्त्रक्रिया करण्यात आल्या. 2000-2001 या वर्षी हाच आकडा एकूण 8409 एवढा होता. म्हणजेच गेल्यावर्षीपेक्षा यावर्षी निर्वीजीकरण केलेल्या संख्येत 9.95 टक्के वाढ झालेली दिसून येते.

जननक्षम जोडप्यांची संख्या 2001-2002 यावर्षी 172549 इतकी असून 2000-2001 या वर्षी जननक्षम जोडप्यांची संख्या 158287 इतकी होती. तसेच लूप पध्दतीचा वापर करण्या-यांची संख्या 3286 असून 2000-2001 या वर्षापेक्षा 18.82 टक्क्यांनी घट झालेली आहे.

16.4 जन्म-मृत्यु प्रमाण

2001 अखेर नोंदलेल्या जन्मांची संख्या 17353 असून त्यापैकी 9743 पुरुष, 7610 स्त्रिया आहेत. तसेच नोंदलेल्या मृत्यूंची संख्या 4980 असून त्यात 3014 पुरुष व 1966 स्त्रिया आहेत. त्यापैकी बाल मृत्यूंची संख्या 289 इतकी आहे. दर हजारी जन्म आणि मृत्यूंचे प्रमाण अनुक्रमे 17.89 व 5.13 टक्के होते. तसेच दर हजारी जिवंत जन्मांमागे बाल मृत्यूंचे प्रमाण 16.65 टक्के पडते.

...एकोणविस...

17) दुर्बल घटकांचे कल्याण

17.1 सामाजिक एक दुर्बल घटक म्हणजे आदिवासी, 1991 प्रमाणे जिल्ह्यातील एकूण 1671 गावापैकी 1408 गावे आदिवासी घोषित करण्यात आले आहेत. त्यातील बहुसंख्य लोकसंख्या आदिवासी असल्यामुळे गडचिरोली जिल्हा हा मूळातच आदिवासी जिल्हा समजल्या जातो. महाराष्ट्रातील इतर जिल्ह्यांच्या तुलनेत गडचिरोली जिल्हा मागासलेला असल्यामुळे जिल्ह्याचा जलद गतीने विकास करून इतर जिल्ह्यांचे बरोबरीत आणण्यासाठी विशेष कृती कार्यक्रम राबविण्यात येत आहे.

जिल्हापरिषद, समाजकल्याण, आदिवासी विकास विभाग आणि प्रामुख्याने एकात्मिक ग्रामीण विकास यंत्रणेद्वारे निरनिराळ्या योजनांवर अनुदान, कर्जे इत्यादींची सोय उपलब्ध करून देण्यात येत आहेत. आदिवासी योजनेखाली देखील मोठी तरतूद करण्यात येत व त्या निधीतून वैयक्तिक स्वरूपाच्या व सामूहिक स्वरूपाच्या योजना राबविल्या जातात. सामुहिक योजनांच्या स्वरूपामध्ये मुख्यत्वे करून रस्ते विकास, विद्युतीकरण, आरोग्यसेवा, सिंचन व शिक्षण यांची प्रामुख्याने आवश्यकता असल्यामुळे या बाबींवर खर्च केला जातो. याशिवाय शेतीसाठी लागणारी खते, दुमती जनावरे व कोंबड्या पुरविणे, फळ झाडाचे रोपे, मत्स्य संवर्धनासाठी आवश्यक ते साहित्य पुरविणे इत्यादी योजना कार्यान्वीत केल्या आहेत. घरे बांधण्याचा कार्यक्रम देखील हाती घेण्यात आलेला आहे.

17.2 विस कलमी कार्यक्रमांतर्गत 2001-2002 या वर्षात अनुसूचित जातीच्या 390 कुटूंबाना व अनुसूचित जमातीच्या 127 कुटूंबाना निरनिराळ्या प्रकारे सहाय्य देण्यात आले. पिण्याचे पाणी ही गंभीर समस्या असून 2001-02 या वर्षात 1408 खेड्यात पिण्याच्या पाण्याचा प्रश्न सोडविण्यात आला. यात टँकरने 00 गावांना व इतर साधनांनी 108 गावांना पाणी पुरवठा करण्यात आला. 220 बायोगॅस संयंत्रे बसविण्यात आली व 00 सुधारीत चूली बसविण्यात आल्या. कुटूंब कल्याण व आरोग्य सेवा यामध्ये देखील कार्य सुरु असून 8760 कुटूंब कल्याण शस्त्रक्रिया करण्यात आल्या.

18) संकीर्ण/सर्वसाधारण

18.1 नगरपरिषदा व जिल्हापरिषदा

हा जिल्हा प्रामुख्याने आदिवासी व जंगलाने व्याप्त असा असल्यामुळे येथे नागरी क्षेत्र जवळजवळ नाहीच. जिल्हा स्थापन झाल्याच्या वेळी फक्त एक नगरपरिषद देसाईगंज अस्तित्वात होती. त्यानंतर 1985 साली जिल्ह्याचे मुख्यालय असलेल्या गडचिरोली गावी आजूबाजूच्या 5/6 खेड्यांच्या अंतर्भावे करून नगरपरिषद स्थापन करण्यात आली. डिसेंबर, 1992 ला प्रथम नगरपरिषदेची नियडणूक घेण्यात आली. तसेच 1996 मध्ये दुस-यांदा तर डिसेंबर 2001 मध्ये तिस-यांदा नगरपरिषदेची निवडणूक घेण्यात आली आहे.

गडचिरोली व देसाईगंज येथील नगरपरिषदांचे 2001-02 या वर्षातील एकूण उत्पन्न 823 लाख रुपये व खर्च 595 लाख रुपये इतके आहे. त्यातील उत्पन्नात सर्वात मोठा भाग घरे व जमिनीवरील कर यापासून मिळालेला आहे. सर्वात जास्त खर्च सार्वजनिक आरोग्य व सोई याबाबींवर आढळून येतो. 2001-02 या वर्षी गडचिरोली जिल्हापरिषदेचे एकूण उत्पन्न 24032 लाख रुपये आहे. व खर्च 19864 लाख रुपये इतका आहे. जिल्हा परिषदेच्या उत्पन्नात शासकीय अनुदानाचा भाग मोठा आहे. या जिल्ह्यात मोठ्या प्रमाणात जंगल व्याप्त क्षेत्र असल्यामुळे जंगल उत्पादनाच्या आधारावर मिळणा-या अनुदानामुळेच ही जिल्हा परिषद सुस्थितीत आहे. असे म्हणण्यास हरकत नाही. त्याशिवाय गृहकर, पाणीपट्टी व नेहमीच्या करापासून मिळणारे उत्पन्न देखील आहे. जिल्हा परिषदे अंतर्गत असलेल्या तलावाच्या दिल्याजाणा-या ठेक्यापासून मिळणारे उत्पन्न देखील नजरंआड करता येण्यासाठी नाही. खर्चाची बाजू विचारत घेतली असता प्रमुख खर्च सार्वजनिक स्वरूपाची बांधकामे, शिक्षण, आरोग्य व स्वच्छता या बाबींवर केला जातो. जिल्ह्यात एकूण 467 ग्रामपंचायती असून त्यांचे उत्पन्न 458 लाख रुपये व खर्च 383 लाख रुपये इतके आहेत. ग्राम पंचायतीच्या उत्पन्नात प्रामुख्याने कर शुल्क व अनुदान/अनुदाने इत्यादीचा समावेश आहे. तर आरोग्य, प्रशासन, सार्वजनिक बांधकाम यावर अधिक प्रमाणात खर्च झाल्याचे आढळते.

...विस...

18.2 जिल्हा राजस्व

या जिल्ह्यात 2001-02 या वर्षी 231 हजार रुपये जमीन महसूल प्राप्त झाला. त्यात गेल्यावर्षीच्या तुलनेत घट झालेली आहे. तसेच खातेदारांची संख्या 133231 इतकी आहे.

18.3 घरबांधणी योजना

गृह निर्माण मंडळामार्फत कमी उत्पन्न गटातील लोकांसाठी व मध्यम उत्पन्न गटातील लोकांसाठी जिल्हा स्तरावर योजना राबविण्यासाठी पुर्व तयारी झाली असून घरकुल योजना, एकात्मिक ग्रामीण विकास योजना, विस कर्लमी कार्यक्रम इत्यादीद्वारे राबविण्यात येत आहेत.

18.4 पोलीस व गुन्हे

जिल्ह्यात 2001-02 वर्षात 28 पोलीस ठाणी व 25 आऊट पोस्ट आहेत. तसेच पोलीस कोठड्यांची संख्या 21 एवढीच आहे. 2001-02 या वर्षात पोलीस दलाची संख्या 4304 एवढी आहे. 2000 मध्ये निरनिराळ्या गुन्ह्याखाली दाखल केलेल्या प्रकरणांची संख्या 4287 इतकी होती. ती सन 2001 मध्ये 4803 इतकी आहे. म्हणजेच 2001 मध्ये गुन्ह्यांच्या संख्येत 12.03 टक्के घट झाली आहे.

18.5 अग्निशमन सेवा

गडचिरोली येथे नगर परिषदेची अग्निशमन सेवा 1986-87 वर्षात सुरु झाली. तसेच नगर परिषद देसाईगंज येथे सुध्दा अग्नीशमन सेवा सुविधा उपलब्ध आहे.

18.6 करमणूक

या जिल्ह्यात 2001-02 या वर्षी कायम स्वरुपाची फक्त 7 चित्रपट गृहे असून फिरत्या चित्रपट गृहांची संख्या 4 आहे. कायम स्वरुपाच्या चित्रपट गृहामध्ये 3991 प्रेक्षकांची बसण्याची सोय आहे. याशिवाय 4 फिरती चित्रपट गृहे व 48 सरकारमान्य व्हीडीओ केंद्र यातील प्रत्येक प्रेक्षकांसाठी आसन क्षमता अनुक्रमे 1600 व 2040 इतके आहे या सर्वापासून 30.44 लाख रुपये करमणूक कर प्राप्त झाला.

18.7 गडचिरोली येथे 1989-90 वर्षात स्टेडीयम उभारण्यात आले असून जिल्हास्तरावरील सर्व सांस्कृतिक कार्यक्रम व विविध खेळांच्या स्पर्धा आयोजित केल्या जातात.

भाग - 3

तकते

जिल्हा-गडचिरोली

2001-2002

तक्ता क्रमांक 1.1

जनगणनेनुसार तालुकावार क्षेत्रफळ, घरे, व लोकसंख्या

जिल्हा- गडचिरोली

अ. क्रं.	तहसिल	बाध	क्षेत्र चौ. कि. मी.	घर चौ. कि. मध्ये लोक-संख्या	गावे संख्या		शहरे संख्या	आकडे हजारात				
					वस्ती अस-लेली	ओसाड		घापरा तील निवास गृहे संख्या	कुटुंबे संख्या वस्ती अस-लेली	लोकसंख्या		
1	2	3	4	5	6	7	8	9	10	11	12	13
1	देसाईगंज	एकूण	192.48	396	30	6	1	13	13	76145	38668	37477
		ग्रामीण	165.78	310	30	6	0	9	9	51359	25982	25377
		नागरी	26.70	928	0	0	1	4	4	24786	12686	12100
2	आरमोती	एकूण	1278.42	71	91	12	0	16	16	90841	45769	45072
		ग्रामीण	1278.42	71	91	12	0	16	16	90841	45769	45072
		नागरी	0.00	0	0	0	0	0	0	0	0	0
3	कुरखेडा	एकूण	1495.97	52	119	9	0	12	13	77923	39617	38306
		ग्रामीण	1495.97	52	119	9	0	12	13	77923	39617	38306
		नागरी	0.00	0	0	0	0	0	0	0	0	0
4	कोरची	एकूण	555.99	73	126	7	0	6	6	40718	20333	20385
		ग्रामीण	555.99	73	126	7	0	6	6	40718	20333	20385
		नागरी	0.00	0	0	0	0	0	0	0	0	0
5	धानोरा	एकूण	1950.33	40	217	11	0	12	12	77353	39150	38203
		ग्रामीण	1950.33	40	217	11	0	12	12	77353	39150	38203
		नागरी	0.00	0	0	0	0	0	0	0	0	0
6	गडचिरोली	एकूण	773.40	163	109	13	1	21	22	126293	63960	62333
		ग्रामीण	744.30	113	109	13	0	15	15	83829	42198	41631
		नागरी	29.10	1459	0	0	1	7	7	42464	21762	20702
7	चामोशी	एकूण	1023.31	162	180	24	0	23	28	165511	83899	81612
		ग्रामीण	1023.31	162	180	24	0	23	28	165511	83899	81612
		नागरी	0.00	0	0	0	0	0	0	0	0	0

तक्ता क्र. 1.1पुढे सुरू

तक्ता क्रमांक 1.1

जनगणनेनुसार तालुकावार क्षेत्रफळ, घरे, व लोकसंख्या

जिल्हा- गडचिरोली

अ. क्र.	तहसिल	बाब	क्षेत्र चौ. कि. मी.	दर चौ. कि. मध्ये लोकसंख्या	गावे संख्या		शहरे संख्या	आकडे हजारत				
					वस्ती असलेली	ओसाड		वापरा तील निवास गृहे संख्या	कुटुंबे संख्या वस्ती असलेली	लोकसंख्या		
1	2	3	4	5	6	7	8	9	10	11	12	13
8	मुलचेरा	एकूण	163.39	242	66	2	0	7	7	39600	20227	19373
		ग्रामीण	163.39	242	66	2	0	7	7	39600	20227	19373
		नागरी	0.00	0	0	0	0	0	0	0	0	0
9	एटापल्ली	एकूण	3954.70	18	188	9	0	10	10	70641	35784	34857
		ग्रामीण	3954.70	18	188	9	0	10	10	70641	35784	34857
		नागरी	0.00	0	0	0	0	0	0	0	0	0
10	भामरागढ	एकूण	449.77	70	110	18	0	4	5	31664	16155	15509
		ग्रामीण	449.77	70	110	18	0	4	5	31664	16155	15509
		नागरी	0.00	0	0	0	0	0	0	0	0	0
11	अहेरी	एकूण	2723.74	38	157	27	0	16	17	103502	52263	51239
		ग्रामीण	2713.41	38	157	27	0	12	13	103502	52263	51239
		नागरी	10.33	0	0	0	0	4	4	0	0	0
12	सिरोंचा	एकूण	872.30	80	120	28	0	11	13	69769	34984	34785
		ग्रामीण	872.30	80	120	28	0	11	13	69769	34984	34785
		नागरी	0.00	0	0	0	0	0	0	0	0	0
एकूण जिल्हा	एकूण	एकूण	15433.80	63	1513	166	2	152	163	969960	490809	479151
		ग्रामीण	15367.67	59	1513	166	0	137	147	902710	456361	446340
		नागरी	66.13	1017	0	0	2	14	15	67250	34448	32802

टिप - (1) आकडे पूर्णांकात दिल्याने बेरजा जुळणार नाही. (2) रकाना क्र.9 व 10 ची आकडेवारी 1991 च्या जनगणनेनुसार आहे. उर्वरित आकडेवारी जनगणना 2001 नुसार आहे. (3) सदर आकडेवारी अस्थायी असून पुढील पडताळणीच्या आधीन आहे (4) रकाना क्र.4 ची आकडेवारी जनगणना 1981 (जुन्या चंद्रपूर जिल्हयातील गडचिरोली व सिरोंचा तालुका) नुसार आहे. त्यानंतर निर्मित तालुक्यांचे क्षेत्रफळ त्यात समाविष्ट गावांच्या क्षेत्रफळाची बेरीज करून काढण्यात आली आहे.

आधार -- 2001 जनगणना प्रकाशन.

तक्ता क्रमांक 1.2

1951 पासूनच्या लोकसंख्येमधील दशवार्षिक फरक

जिल्हा - गडचिरोली

(लोकसंख्येचे आकडे हजारात)

अ. क्र.	तहसिल	वर्ष	एकूण व्यक्ती			पुरुष			स्त्रिया		
			एकूण	ग्रामीण	नागरी	एकूण	ग्रामीण	नागरी	एकूण	ग्रामीण	नागरी
1	2	3	4	5	6	7	8	9	10	11	12
1	वेसाईगंज	2001	76	51	35	39	26	13	37	25	12
		1991	64	44	20	32	22	10	32	22	10
		1981	0	0	0	0	0	0	0	0	0
2	आरमोरी	2001	91	91	0	46	46	0	45	45	0
		1991	77	77	0	39	39	0	38	38	0
		1981	122	106	16	61	53	8	61	53	8
3	कुरबेडा	2001	78	78	0	40	40	0	38	38	0
		1991	62	62	0	31	31	0	30	30	0
		1981	73	73	0	37	37	0	36	36	0
4	कोरपी	2001	41	41	0	20	20	0	20	20	0
		1991	35	35	0	17	17	0	18	18	0
		1981	0	0	0	0	0	0	0	0	0
5	वापोरा	2001	77	77	0	39	39	0	38	38	0
		1991	62	62	0	31	31	0	31	31	0
		1981	57	57	0	29	29	0	28	28	0
6	गडचिरोली	2001	126	84	42	64	42	22	62	42	21
		1991	101	72	30	52	36	16	50	36	14
		1981	69	53	16	35	27	8	34	26	8
		1971	382	370	12	192	186	6	190	184	6
		1961	277	277	0	139	139	0	138	138	0
		1951	231	223	8	116	112	4	115	111	4

0	8E	8E	0	7E	7E	0	8E	8E	1881		
0	0E	0E							14	100E	प्रमाणक
0	81	81	0	71	कमोका-1,2	0	8E	8E	1981		लिफ्टिंग - लकणे
जिल्हा - गडचिरोली	0	0	0	0	0	0	0	0	1881		लिफ्टिंग
											(लोकसंख्येचे आकडे हजाराने)

क्र.	तहसिल	वर्ष	एकूण व्यक्ती	एकूण	एकूण	एकूण	एकूण	एकूण	एकूण	एकूण	एकूण	एकूण
क.	ह.	स.	म.	न.	प.	क.	ख.	ग.	घ.	च.	ज.	झ.
6	भातगाडी	2001	166	166	0	84	84	0	0	82	82	0
		1991	135	135	0	68	68	0	0	67	67	0
		1981	137	137	0	68	68	0	0	69	69	0
7	भातगाडी	2001	40	40	0	20	20	0	0	19	19	0
		1991	35	35	0	18	18	0	0	18	18	0
		1981	0	0	0	0	0	0	0	0	0	0
8	मुलबरी	2001	71	71	0	36	36	0	0	35	35	0
		1991	54	54	0	27	27	0	0	27	27	0
		1981	60	60	0	31	31	0	0	29	29	0
9	एटापल्ली	2001	32	32	0	16	16	0	0	16	16	0
		1991	23	23	0	12	12	0	0	11	11	0
		1981	0	0	0	0	0	0	0	0	0	0
10	भामराव	2001	104	104	0	52	52	0	0	51	51	0
		1991	79	60	19	40	30	10	0	39	29	9
		1981	72	72	0	37	37	0	0	35	35	0

तक्ता क्रमांक 1.2

1951 पासूनच्या लोकसंख्येमधील दशवार्षिक फरक

जिल्हा - गडचिरोली

(लोकसंख्येचे आकडे हजारात)

अ. क्र.	तहसिल	वर्ष	एकूण व्यक्ती			पुरुष			स्त्रिया		
			एकूण	ग्रामीण	नागरी	एकूण	ग्रामीण	नागरी	एकूण	ग्रामीण	नागरी
1	2	3	4	5	6	7	8	9	10	11	12
12	सिरांचा	2001	70	70	0	35	35	0	35	35	0
		1991	59	59	0	30	30	0	29	27	0
		1981	47	47	0	24	24	0	23	23	0
		1971	140	140	0	70	70	0	70	70	0
		1961	109	109	0	55	55	0	54	54	0
		1951	94	94	0	47	47	0	47	47	0
	एकूण जिल्हा	2001	970	903	67	491	456	34	479	446	33
		1991	787	718	69	398	362	36	389	356	33
		1981	637	605	32	322	306	16	315	299	16
		1971	522	510	12	262	256	6	260	254	6
		1961	386	386	0	194	194	0	192	192	0
		1951	325	317	8	163	159	4	162	158	4

तक्ता क्रमांक 1.2

1951 पासूनच्या लोकसंख्येमधील दशवार्षिक फरक

जिल्हा - गडचिरोली

(लोकसंख्येचे आकडे हजारत)

अ. क्र.	तहसिल	वर्ष	दर चौ. कि. मी. मधील लोकसंख्या	दर हजार पुरुषांमध्ये स्त्रियांचे प्रमाण	दर दशवार्षिक		
					एकूण	ग्रामीण	नागरी
1	2	3	13	14	15.00	16	17
1	देसाईगंज	2001	396	949	18.75	15.91	17.00
		1991	0	1000	0.00	0.00	0.00
		1981	0	0	0.00	0	0
2	आरमारी	2001	71	978	18.18	18.18	0.00
		1991	96	974	0.00	0.00	0.00
		1981	83	1000	0.00	0	0
3	कुरखेडा	2001	52	950	25.81	25.81	0.00
		1991	47	968	0.00	0.00	0.00
		1981	39	973	0.00	0	0
4	कोरची	2001	73	1000	17.14	17.14	0.00
		1991	0	1059	0.00	0.00	0.00
		1981	0	0	0.00	0	0
5	धानोरा	2001	40	974	24.19	24.19	0.00
		1991	33	1000	0.00	0.00	0.00
		1981	27	966	0.00	0	0
6	गडचिरोली	2001	163	969	24.75	16.67	40
		1991	131	962	46.38	35.85	87.50
		1981	89	971	0.00	0	0
		1971	51	990	37.61	33.36	0
		1961	37	993	19.16	24.4	0
		1951	31	991	0.00	0.00	0.00

तक्ता क्रमांक 1.2

1951 पासूनच्या लोकसंख्येमधील दशवार्षिक फरक

जिल्हा - गडचिरोली

(लोकसंख्येचे आकडे हजाराल)

अ. क्र.	तहसिल	वर्ष	दर चौ. कि. मी. मधील लोकसंख्या	दर हजार पुरुषामागे स्त्रियांचे प्रमाण	दर दशवार्षिक		
					एकूण	ग्रामीण	नागरी
1	2	3	13	14	15.00	16	17
7	चामोशी	2001	162	976	22.96	22.96	0.00
		1991	143	985	0.00	0.00	0.00
		1981	116	1015	0.00	0	0
8	मुलधेरा	2001	242	950	14.29	14.29	0.00
		1991	0	1000	0.00	0.00	0.00
		1981	0	0	0.00	0	0
9	एटाकली	2001	18	999	31.48	31.48	0.00
		1991	17	1000	0.00	0.00	0.00
		1981	14	935	0.00	0	0
10	धामरागड	2001	70	1000	39.13	39.13	0.00
		1991	0	917	0.00	0.00	0.00
		1981	0	0	0.00	0	0
11	अहरी	2001	38	981	48.57	48.57	0.00
		1991	29	975	0.00	0.00	0.00
		1981	26	945	0.00	0	0

तक्ता क्रमांक 1.2

1951 पासूनच्या लोकसंख्येमधील दशवार्षिक फरक

जिल्हा गडचिरोली

(लोकसंख्येचे आकडे हजारात)

अ. क्र.	तहसिल	वर्ष	दर चौ. कि. मी. मधील लोकसंख्या	दर हजार पुरुषामागे स्त्रियांचे प्रमाण	दर दशवार्षिक		
					एकूण	ग्रामीण	नागरी
1	2	3	13	14	15.00	16	17
12	सिरोंचा	2001	80	1000	18.64	18.64	0.00
		1991	68	967	25.53	25.53	0.00
		1981	55	958	0.00	0	0
		1971	17	1000	28.91	28.91	0
		1961	14	982	16.29	16.29	0
		1951	12	1000	0.00	0.00	0.00
	एकूण जिल्हा	2001	63	976	23.25	25.77	2.90
		1991	51	977	23.55	18.68	115.63
		1981	41	978	22.03	15.7	116.67
		1971	34	992	35.23	30.12	0
		1961	25	990	18.76	18.76	0
		1951	21	994	0.00	0.00	0.00

टिप - 1) आकडे पूर्णांकाल केल्याने वेरजा जुळणार नाही.

2) गडचिरोली व सिरोंचा तालुका वगळता इतर तालुक्यांची 1951, 1961 व 1971 ची माहिती निरंक असल्यामुळे देण्यात आली नाही.

3) जनगणना 2001 ची आकडेवारी अस्थायी असून पुढील पडताळणीच्या आधिन आहे

आधार -- जनगणना 1951, 1961, 1971, 1981, 1991 (स्थाई आकडेवारी)

तक्ता क्र. 1.3

1991 च्या जनगणनेप्रमाणे लोकसंख्या गटानुसार गावांचे तालुकावार वर्गीकरण
जिल्हा - गडचिरोली (लोकसंख्या शंभरात)

अ. क्र.	तहसील	वस्ती असलेली गावे							
		200 पेक्षा कमी		200 ते 499		500 ते 999		1000 ते 1999	
		संख्या	लोकसंख्या	संख्या	लोकसंख्या	संख्या	लोकसंख्या	संख्या	लोकसंख्या
1	2	3	4	5	6	7	8	9	10
1	देसाईगंज	2	2	5	18	7	50	8	109
2	आरमोरी	16	18	29	85	21	127	16	203
3	कुरुखेडा	27	46	37	130	30	202	13	160
4	कोरची	82	84	39	119	18	128	1	18
5	धानोरा	120	118	69	244	19	113	7	104
6	गडचिरोली	35	35	21	68	20	165	25	342
7	चामोशी	34	37	48	169	56	409	25	319
8	मुलचेरा	17	18	28	99	27	185	4	48
9	एटापल्ली	99	105	70	181	13	111	7	98
10	भामरागड	71	57	31	90	6	42	3	43
11	अहेरी	56	61	57	183	21	135	13	170
12	सिरोंचा	39	38	43	152	20	137	7	80
एकूण जिल्हा		598	619	477	1538	258	1804	129	1694

तक्ता क्र. 1.3

1991 च्या जनगणनेप्रमाणे लोकसंख्या गटानुसार गावांचे तालुकावार वर्गीकरण

जिल्हा - गडचिरोली

(लोकसंख्या शंभरात)

अ. क्र.	तहसील	वस्ती असलेली गावे								
		2000 ते 4999		5000 ते 9999		10000 व अधिक		एकूण		
		संख्या	लोक-संख्या	संख्या	लोक-संख्या	संख्या	लोक-संख्या	संख्या	लोकसंख्या	ओसाड गावे संख्या
1	2	11	12	13	14	15	16	17	18	19
1	देसाईगंज	7	212	1	50	0	0	30	441	6
2	आरमोरी	5	137	1	50	1	153	88	773	12
3	कु रखेडा	1	29	1	53	0	0	109	620	8
4	कोरची	0	0	0	0	0	0	140	349	7
5	धानोरा	1	44	0	0	0	0	216	623	11
6	गडचिरोली	4	109	0	0	0	0	105	719	16
7	चामोर्शी	10	257	1	57	1	102	175	1350	22
8	मुलचेरा	0	0	0	0	0	0	76	350	2
9	एटापल्ली	1	45	0	0	0	0	190	540	7
10	भामरागड	0	0	0	0	0	0	111	232	17
11	अहेरी	2	49	0	0	0	0	149	598	26
12	सिरोंचा	4	128	1	54	0	0	114	589	34
एकूण जिल्हा		35	1010	4	214	2	255	1503	7134	168

टीप :- आकडे पूर्णाकात केल्याने बेरजा जुळणार नाही.

2) सदर तक्त्यातील माहिती केवळ अस्थायी व पूढील पडताळणीच्या अधिन राहून तयार केलेली आहे

आधार - जनगणना 1991

तक्ता क्र. 1.4

2001 च्या जनगणने प्रमाणे लोकसंख्या गटानुसार शहरांचे तालुकावार वर्गीकरण

(लोकसंख्या हजारात)

जिल्हा - गडचिरोली

अ. क्र.	तहसील	लोकसंख्येप्रमाणे शहरांची संख्या							
		5000 पेक्षा कमी		5000 ते 9999		10000 ते 19999		20000 ते 49999	
		संख्या	लोकसंख्या	संख्या	लोकसंख्या	संख्या	लोकसंख्या	संख्या	लोकसंख्या
1	2	3	4	5	6	7	8	9	10
1	देसाईगंज	0	0	0	0	0	0	1	25
2	आरमोरी	0	0	0	0	0	0	0	0
3	कुखेडा	0	0	0	0	0	0	0	0
4	कोरची	0	0	0	0	0	0	0	0
5	धानांग	0	0	0	0	0	0	0	0
6	गडचिरोली	0	0	0	0	0	0	1	42
7	चामोशी	0	0	0	0	0	0	0	0
8	मुलचेग	0	0	0	0	0	0	0	0
9	एटापल्ली	0	0	0	0	0	0	0	0
10	भामरागड	0	0	0	0	0	0	0	0
11	अहेरी	0	0	0	0	0	0	0	0
12	सिरोंचा	0	0	0	0	0	0	0	0
जिल्हा एकूण		0	0	0	0	0	0	2	67

तक्ता क्र. 1.4

2001 च्या जनगणने प्रमाणे लोकसंख्या गटानुसार शहरांचे तालुकावार वर्गीकरण

जिल्हा - गडचिरोली

(लोकसंख्या हजारात)

अ. क्र.	तहसील	लोकसंख्येप्रमाणे शहरांची संख्या					
		50000 ते 99999		100000 व अधिक		एकूण शहरे	
		संख्या	लोकसंख्या	संख्या	लोकसंख्या	संख्या	लोकसंख्या
1	2	11	12	13	14	15	16
1	देसाईगंज	0	0	0	0	1	25
2	आरमोरी	0	0	0	0	0	0
3	कुरुखेडा	0	0	0	0	0	0
4	कोरची	0	0	0	0	0	0
5	धानोरा	0	0	0	0	0	0
6	गडचिरोली	0	0	0	0	1	42
7	चामोशी	0	0	0	0	0	0
8	मुलचेरा	0	0	0	0	0	0
9	एटापल्ली	0	0	0	0	0	0
10	भामरागड	0	0	0	0	0	0
11	अहेरी	0	0	0	0	0	0
12	सिरोंचा	0	0	0	0	0	0
जिल्हा एकूण		0	0	0	0	2	67

टिप - जनगणना 2001 ची आकडेवारी अस्थायी असून पुढील पडताळणीच्या अधिन आहे.

आधार -- 2001 जनगणना प्रकाशन. (अस्थायी)

तक्ता क्र. 1.5(अ)

1991 च्या जनगणनेनुसार काम करणारे व काम न करणा-यांची संख्या

जिल्हा - गडचिरोली

(आकडे शंभरात)

अ. क्र.	तहसील	बाब	काम करणा-यांचा वर्ग						
			शेतकरी	शेतमजूर	पशुसंवर्धन, जंगलकाम, मच्छीमारी, शिकारी, फळबाग, मळे इ.	खाणकाम व दगड खाणकाम करणारे	वस्तु निर्माण प्रक्रिया सेवा व दुरुस्त्या इ. घरगुती उद्योगात काम करणारे	घरगुती उद्योगा व्यतिरिक्त इतर उद्योग	बांध-काम करणारे
1	2	3	4	5	6	7	8	9	10
1	देसाइगंज	ग्रामीण	109	90	3	0	2	3	1
		नागरी	13	26	2	0	3	6	2
		एकूण	122	116	6	0	5	8	3
2	आरमोरी	ग्रामीण	170	146	8	3	3	8	2
		नागरी	0	0	0	0	0	0	0
		एकूण	170	146	8	3	3	8	2
3	कुरुखेडा	ग्रामीण	185	79	3	0	5	3	2
		नागरी	0	0	0	0	0	0	0
		एकूण	185	79	3	0	5	3	2
4	कोरची	ग्रामीण	123	35	1	0	2	1	0
		नागरी	0	0	0	0	0	0	0
		एकूण	123	35	1	0	2	1	0
5	धानोरा	ग्रामीण	200	67	3	0	3	2	1
		नागरी	0	0	0	0	0	0	0
		एकूण	200	67	3	0	3	2	1
6	गडचिरोली	ग्रामीण	164	109	5	1	3	5	3
		नागरी	13	25	5	0	3	4	5
		एकूण	177	134	10	1	5	9	8
7	चामोशी	ग्रामीण	362	184	14	1	14	9	8
		नागरी	0	0	0	0	0	0	0
		एकूण	362	184	14	1	14	9	8
8	मुलचेरा	ग्रामीण	86	23	3	0	3	1	1
		नागरी	0	0	0	0	0	0	0
		एकूण	86	23	3	0	3	1	1

तक्ता क्र. 1.5(अ)

1991 च्या जनगणनेनुसार काम करणारे व काम न करणा-यांची संख्या

जिल्हा -गडचिरोली

(आकडे शंभरात)

अ. क्र.	तहसील	बाब	काम करणा-यांचा वर्ग						
			शेतकरी	शेतमजूर	पशुसंवर्धन, जंगलकाम, मच्छीमारी, शिकारी, फळबाग, मळे इ.	खाणकाम व दगड खाणकाम करणारे	वस्तु निर्माण प्रक्रिया सेवा व दुरुस्त्या इ. घरगुती उद्योगात काम करणारे	घरगुती उद्योगा व्यतिरिक्त इतर उद्योग	बांध-काम करणारे
1	2	3	4	5	6	7	8	9	10
9	एटापल्ली	ग्रामीण	197	33	2	0	1	3	1
		नागरी	0	0	0	0	0	0	0
		एकूण	197	33	2	0	1	3	1
10	भागरागड	ग्रामीण	98	16	1	0	1	1	0
		नागरी	0	0	0	0	0	0	0
		एकूण	98	16	1	0	1	1	0
11	अहेरी	ग्रामीण	171	68	12	0	1	6	4
		नागरी	5	6	11	0	1	3	4
		एकूण	176	74	22	0	2	10	7
12	सिरोंचा	ग्रामीण	114	124	7	0	5	5	2
		नागरी	0	0	0	0	0	0	0
		एकूण	114	124	7	0	5	5	2
जिल्हा एकूण		ग्रामीण	1981	974	64	5	42	47	25
		नागरी	31	57	18	1	7	13	10
		एकूण	2012	1031	82	6	49	60	36

तक्ता क्र. 1.5(अ)

1991 च्या जनगणनेनुसार काम करणारे व काम न करणा-यांची संख्या

जिल्हा - गडचिरोली

(आकडे हजारात)

अ. क्र.	तहसील	वाव	काम करणा-यांचा वर्ग						
			व्यापार आणि वाणिज्य क्षेत्रात काम करणारे	वाहतूक साठवण आणि दळण-वळण	इतर काम करणारे	एकूण मुख्यतः काम करणारे (4 ते 13 ची बेरीज)	सिमांतिक काम करणारे	एकूण काम न करणारे	एकूण लोकसंख्या (14 ते 16 ची बेरीज)
1	2	3	11	12	13	14	15	16	17
1	देसाइगंज	ग्रामीण	2	1	8	218	21	202	442
		नागरी	9	2	9	73	4	121	198
		एकूण	11	3	16	292	25	323	640
2	आरगोरी	ग्रामीण	8	1	21	371	43	361	774
		नागरी	0	0	0	0	0	0	0
		एकूण	8	1	21	371	43	361	774
3	कुरुखेडा	ग्रामीण	5	1	16	298	38	282	618
		नागरी	0	0	0	0	0	0	0
		एकूण	5	1	16	298	38	282	618
4	कांरची	ग्रामीण	2	0	6	170	23	146	349
		नागरी	0	0	0	0	0	0	0
		एकूण	2	0	6	170	23	146	349
5	धानोरा	ग्रामीण	4	1	15	296	59	266	621
		नागरी	0	0	0	0	0	0	0
		एकूण	4	1	15	296	59	266	621
6	गडचिरोली	ग्रामीण	4	2	15	310	89	320	719
		नागरी	11	4	31	101	3	191	296
		एकूण	16	6	46	411	92	511	1014
7	दामोशी	ग्रामीण	9	2	30	634	101	611	1347
		नागरी	0	0	0	0	0	0	0
		एकूण	9	2	30	634	101	611	1347
8	पुलचेरा	ग्रामीण	2	1	5	125	51	178	355
		नागरी	0	0	0	0	0	0	0
		एकूण	2	1	5	125	51	178	355

तक्ता क्र. 1.5(अ)

1991 च्या जनगणनेनुसार काम करणारे व काम न करणा-यांची संख्या

जिल्हा - गडचिरोली

(आकडे हजारात)

अ. क्र.	तहसील	बाब	काम करणा-यांचा वर्ग						
			व्यापार आणि वाणिज्य क्षेत्रात काम करणारे	वाहतूक साठवण आणि दळण-वळण	इतर काम करणारे	एकूण मुख्यतः काम करणारे (4 ते 13 ची बेरीज)	सिमांतिक काम करणारे	एकूण काम न करणारे	एकूण लोकसंख्या (14 ते 16 ची बेरीज)
1	2	3	11	12	13	14	15	16	17
9	एटापल्ली	ग्रामीण	3	1	12	254	62	225	541
		नागरी	0	0	0	0	0	0	0
		एकूण	3	1	12	254	62	225	541
10	भामरागड	ग्रामीण	1	0	5	123	17	93	233
		नागरी	0	0	0	0	0	0	0
		एकूण	1	0	5	123	17	93	233
11	अहेरी	ग्रामीण	3	1	12	277	63	259	598
		नागरी	6	2	19	56	9	127	192
		एकूण	8	3	30	333	71	386	790
12	सिरोंचा	ग्रामीण	3	1	18	280	56	253	589
		नागरी	0	0	0	0	0	0	0
		एकूण	3	1	18	280	56	253	589
जिल्हा एकूण		ग्रामीण	46	10	160	3355	633	3197	7184
		नागरी	26	8	59	231	16	439	686
		एकूण	72	19	219	3586	649	3636	7870

आधार -- 1991 जनगणना प्रकाशन.

टिप - आकडे पुर्णार्कित दिल्याने बेरजा जुळणार नाही.

तक्ता क्रमांक - 1.5(ब)

1991 च्या जनगणनेनुसार मुख्यतः काम करणा-या व्यक्तींची उद्योगगट क्षेत्रनिहाय विभागणी.

जिल्हा :- गडचिरोली

(आकडे हजारात)

बाव	प्राथमिक क्षेत्र			द्वितीय क्षेत्र		
	पुरुष	स्त्रिया	एकूण	पुरुष	स्त्रिया	एकूण
1	2	3	4	5	6	7
ग्रामीण	173 (86)	129 (96)	302 (90)	9 (5)	2 (2)	11 (3)
नागरी	6 (37)	5 (74)	11 (46)	3 (16)	0 (6)	3 (13)
एकूण	179 (83)	134 (95)	313 (87)	12 (6)	2 (2)	15 (4)

तक्ता क्रमांक - 1.5(ब) (पुढे चालू...)

1991 च्या जनगणनेनुसार मुख्यतः काम करणा-या व्यक्तींची उद्योगगट क्षेत्रनिहाय विभागणी.

बाव	तृतीय क्षेत्र			एकूण		
	पुरुष	स्त्रिया	एकूण	पुरुष	स्त्रिया	एकूण
1	8	9	10	11	12	13
ग्रामीण	18 (9)	4 (3)	22 (6)	200 (100.00)	135 (100.00)	336 (100.00)
नागरी	8 (48)	1 (20)	9 (40)	17 (100.00)	6 (100.00)	23 (100.00)
एकूण	26 (12)	5 (4)	31 (9)	217 (100.00)	141 (100.00)	359 (100.00)

टिप - कंसातील आकडे काम करणा-या एकूण व्यक्तींशी (पुरुष/ स्त्रिया/ एकूण) टक्केवारी दर्शवितात .

आधार : जनगणना प्रकाशन - 1991

तक्ता क्रमांक - 1.6 (अ)

लोकसंख्येचे वयोगटानुसार वर्गीकरण

जिल्हा - गडचिरोली

बाब	सर्व वयोगट	0-14	15-19	20-24	25-29
1	2	3	4	5	6
एकूण	787010	291518	71244	67914	66433
ग्रामिण	718445	267324	63707	60588	60241
नागरी	68565	24194	7537	7326	6192

तक्ता क्रमांक - 1.6 (अ) (पुढे चालू...)

लोकसंख्येचे वयोगटानुसार वर्गीकरण

जिल्हा - गडचिरोली

बाब	30-34	35 - 39	40 - 49	50 - 59	60 व त्यावरील	वय अनिर्देशित
1	7	8	9	10	11	12
एकूण	58012	51174	76791	51852	49722	2350
ग्रामिण	52996	46560	70229	48550	46280	1970
नागरी	5016	4614	6562	3302	3442	380

आधार :- 1991 ची जनगणना

तक्ता क्रमांक - 1.6 (ब)
लोकसंख्येचे धर्मानुसार वर्गीकरण

जिल्हा - गडचिरोली

(आकडे शंभरात)

विव	सर्व धर्म	बौद्ध	ख्रिश्चन	हिंदू	जेन	मुस्लीम	शीख	इतर	धर्म अनिर्देशित
1	2	3	4	5	6	7	8	9	10
1. पुरुष									
एकूण	3984	324	8	3567	1	69	1	2	11
ग्रामिण	3625	283	7	3286	1	37	1	2	10
नागरी	359	41	1	281	1	33	1	1	1
2. स्त्रिया									
एकूण	3886	316	8	3481	1	62	1	2	12
ग्रामिण	3560	279	7	3226	1	35	0	2	11
नागरी	327	37	1	256	0	30	1	0	1
एकूण	7870	640	15	7048	2	135	2	5	23
ग्रामिण	7184	561	13	6512	1	72	1	4	21
नागरी	686	79	2	537	1	63	1	1	2

टिप :- आकडे पूर्णांकित केल्याने बेरजा जुळणार नाही.

आधार :- 1991 ची जनगणना

तक्ता क्रमांक - 1.7

1991 च्या जनगणनेनुसार अनुसुचित जाती व जमातीची आकडेवारी

जिल्हा - गडचिरोली

(आकडे हजारात)

अ. क्र.	तहसील	बाब	अनुसुचित जाती			अनुसुचित जमाती			एकूण		
			व्यक्ती	पुरुष	स्त्रिया	व्यक्ती	पुरुष	स्त्रिया	व्यक्ती	पुरुष	स्त्रिया
1	2	3	4	5	6	7	8	9	10	11	12
1	देसाईगंज	एकूण	12	6	6	9	5	5	21	11	11
		ग्रामीण	8	4	4	8	4	4	16	8	8
		नागरी	4	2	2	1	1	1	5	3	3
2	आरमोरी	एकूण	10	5	5	20	10	10	30	15	15
		ग्रामीण	10	5	5	20	10	10	30	15	15
		नागरी	0	0	0	0	0	0	0	0	0
3	दुरखेडा	एकूण	7	4	4	32	16	16	39	20	20
		ग्रामीण	7	4	4	32	16	16	39	20	20
		नागरी	0	0	0	0	0	0	0	0	0
4	कोरची	एकूण	3	1	1	27	13	14	30	14	15
		ग्रामीण	3	1	1	27	13	14	30	14	15
		नागरी	0	0	0	0	0	0	0	0	0
5	धानोरा	एकूण	3	2	2	45	22	22	48	24	24
		ग्रामीण	3	2	2	45	22	22	48	24	24
		नागरी	0	0	0	0	0	0	0	0	0
6	गडचिरोली	एकूण	15	7	7	19	10	9	34	17	16
		ग्रामीण	10	5	5	15	8	8	25	13	13
		नागरी	5	2	2	4	2	2	9	4	4
7	चामोशी	एकूण	15	7	7	26	13	13	41	20	20
		ग्रामीण	15	7	7	26	13	13	41	20	20
		नागरी	0	0	0	0	0	0	0	0	0
8	मुलचेरा	एकूण	2	1	1	11	5	5	13	6	6
		ग्रामीण	2	1	1	11	5	5	13	6	6
		नागरी	0	0	0	0	0	0	0	0	0
9	एटापल्ली	एकूण	2	1	1	43	22	22	45	23	23
		ग्रामीण	2	1	1	43	22	22	45	23	23
		नागरी	0	0	0	0	0	0	0	0	0

तक्ता क्रमांक - 1.7

1991 च्या जनगणनेनुसार अनुसुचित जाती व जमातीची आकडेवारी

जिल्हा - गडचिरोली

(आकडे हजारांत)

अ. क्र.	तहसील	बाब	अनुसुचित जाती			अनुसुचित जमाती			एकूण		
			व्यक्ती	पुरुष	स्त्रिया	व्यक्ती	पुरुष	स्त्रिया	व्यक्ती	पुरुष	स्त्रिया
1	2	3	4	5	6	7	8	9	10	11	12
10	भामरागड	एकूण	1	0	0	19	10	10	20	10	10
		ग्रामीण	1	0	0	19	10	10	20	10	10
		नागरी	0	0	0	0	0	0	0	0	0
11	अहेरी	एकूण	12	6	6	38	19	19	50	25	25
		ग्रामीण	10	5	5	33	17	17	43	22	22
		नागरी	2	1	1	5	2	2	7	4	3
12	सिरोंचा	एकूण	14	7	7	14	7	7	28	14	14
		ग्रामीण	14	7	7	14	7	7	28	14	14
		नागरी	0	0	0	0	0	0	0	0	0
जिल्हा एकूण		एकूण	96	49	47	305	153	153	401	202	199
		ग्रामीण	85	43	42	294	148	147	379	191	189
		नागरी	11	6	5	10	5	5	21	11	10

टिप - 1) आकडे पूर्णांकित केल्याने बेरजा जुळणार नाही.

2) अनुसूचित जातीच्या लोकसंख्येमध्ये नवबौद्धांची लोकसंख्या समाविष्ट आहे.

3) तक्त्यातील माहिती केवळ अस्थायी व पूढील पडताळणीचे अधिन राहून तयार केली आहे.

आधार -- 1991 ची जनगणना.

तक्ता क्रमांक - 1.8

भिंती/ छप्परे यासाठी वापरलेल्या साधन सामुग्री नुसार घरांचे वर्गीकरण

जिल्हा - गडचिरोली

अ.क्र.	बाब	एकूण संख्या	ग्रामीण संख्या	नागरी संख्या
1	2	3	4	5
एकूण जनगणना घरे				
एक	भिंतीसाठी वापरलेली सामुग्री			
1	गवत, पाने, वेळू व बांबू	67935	65865	2070
2	माती	94785	91515	3270
3	कच्च्या विटा	5545	4780	765
4	लाकूड	12830	12500	330
5	पक्क्या विटा	41170	29050	12120
6	गॅल्वनाईज्ड लोखंडी किंवा इतर धातूचे पत्रे	265	230	35
7	दगड	260	260	0
8	सिमेंट कॉक्रीट	1345	1130	215
9	वर उल्लेखलेल्या व्यतिरिक्त वापरलेली इतर सामुग्री	6815	6615	200
दोन	छपरांसाठी वापरलेली सामुग्री			
1	गवत, पाने, वेळू, माती, कच्च्या विटा किंवा बांबू	65945	65110	835
2	कौले, तक्ती दगड, कंकर	126540	113310	13230
3	पन्हाळीचे लोखंडी पत्रे, जस्ताचे किंवा धातूचे पत्रे	1810	1390	420
4	अॅस्बेस्टॉस सिमेंटचे पत्रे	920	690	230
5	विटा व चुना	1140	635	505
6	दगड	70	65	5
7	प्रचलित सिमेंट कॉक्रीट	4335	2240	2095
8	इतर वर उल्लेखलेल्या व्यतिरिक्त वापरलेली सामुग्री	30190	28505	1685

आधार :- 1991ची जनगणना प्रकाशसन(एच 2 भाग ब)घरबांधणी अहवाल.(अस्थाई आकडेवारी)

तक्ता क्रमांक - 1.9

आकार व मालकीच्या स्थितीनुसार ग्रामिण/ नागरी क्षेत्रातील कुटुंबाचे वर्गीकरण

जिल्हा - गडचिरोली

अ.क्र.	वर्ग	ग्रामीण संख्या	नागरी संख्या	एकूण संख्या
1	2	3	4	5
1	एक) एकूण कुटुंबे दोन) घराच्या मालकी बाबतची स्थिती	140605	14620	155225
	अ) स्वतःची घरे असलेली	127985	8615	136600
	ब) भाड्याच्या घरात राहणारी	9750	5640	15390
	क) बेघर कुटुंबे	-	-	-
	ड) इतर	2870	365	3235
2	एक ते दोन व्यक्ती असलेली कुटुंबे			
	एक) एकूण कुटुंबे	19585	2795	22380
	दोन) घराच्या मालकी बाबतची स्थिती			
	अ) स्वतःची घरे असलेली	14870	1180	16050
	ब) भाड्याच्या घरात राहणारी	3925	1545	5470
	क) बेघर कुटुंबे	-	-	-
	ड) इतर	790	70	860
3	तीन ते पाच व्यक्ती असलेली कुटुंबे			
	एक) एकूण कुटुंबे	73110	7530	80640
	दोन) घराच्या मालकी बाबतची स्थिती			
	अ) स्वतःची घरे असलेली	66980	4295	71275
	ब) भाड्याच्या घरात राहणारी	4470	3040	7510
	क) बेघर कुटुंबे	-	-	-
	ड) इतर	1660	195	1855
4	सहा ते आठ पाच व्यक्ती असलेली कुटुंबे			
	एक) एकूण कुटुंबे	39045	3595	42640
	दोन) घराच्या मालकी बाबतची स्थिती			
	अ) स्वतःची घरे असलेली	37425	2535	39960
	ब) भाड्याच्या घरात राहणारी	1245	985	2230
	क) बेघर कुटुंबे	-	-	-
	ड) इतर	375	75	450
5	नऊ व अधिक व्यक्ती असलेली कुटुंबे			
	एक) एकूण कुटुंबे	8865	700	9565
	दोन) घराच्या मालकी बाबतची स्थिती			
	अ) स्वतःची घरे असलेली	8710	605	9315
	ब) भाड्याच्या घरात राहणारी	110	70	180
	क) बेघर कुटुंबे	-	-	-
	ड) इतर	45	25	70

आधार :- जनगणना प्रकाशन 1991(एच 2 भाग ब)घरबांधणी अहवाल.(अस्थायी आकडेवारी)

तक्ता क्रमांक - 1.10

जनगणना घरे आणि त्यांचा वापर

जिल्हा - गडचिरोली

अ.क्र.	बाब	एकूण जनगणना घरे	जनगणनेच्या सुरुवातीची रिकामी असलेली घरे	जनगणना घरांचा वापर			इतर वापरासह स्तंभ 6 व 7 मध्ये निर्देशित केलेल्या व्यतिरिक्त रहाणे	हॉटेल, धर्मशाळा, पर्यटन- घरे, इत्यादी
				रहाणे	दुकान आणि रहाणे	यंत्रशाळा (कुटीर- उद्योगासह) आणि रहाणे		
1	2	3	4	5	6	7	8	9
1	एकूण	230950	9265	145020	1930	4285	3110	315
2	ग्रामीण	211945	7770	131035	1785	3935	3005	260
3	नागरी	19005	1495	13985	145	350	105	55

तक्ता क्रमांक - 1.10 (पुढे चालू . . .)

जनगणना घरे आणि त्यांचा वापर

जिल्हा - गडचिरोली

अ.क्र.	बाब	उपहार गृहे सोडून दुकाने	व्यवसायांची घरे आणि कार्यालये	कारखाने, यंत्रशाळा, छपरे इत्यादी	रेस्टॉरंट, मिठाईची दुकाने, आणि उपहारगृहे	करमणूक पंचायत घरे सांस्कृतिक केंद्र व पुजा स्थाने सोडून	पुजास्थान (देवळे, चर्च, मशिद, गुरुद्वारा) वगैरे	इतर
1	2	10	11	12	13	14	15	16
1	एकूण	1940	1305	1980	220	325	1835	59420
2	ग्रामीण	1445	955	1525	170	290	1740	58030
3	नागरी	495	350	455	50	35	95	1390

आधार :- जनगणना प्रकाशन 1991(एच 2 भाग ब) घरबांधणी अहवाल.(अस्थायी आकडेवारी)

तक्ता क्र. 1.11

क्षेत्रवार जिल्हा उत्पन्न व दरडोई जिल्हा उत्पन्न
घालू किमतीनुसार

(रुपये हजारात)

अ.क्र.	क्षेत्र	वर्ष - 2000-2001 *		वर्ष - 2001-2002@	
		स्थूल जिल्हा उत्पन्न	निव्वळ जिल्हा उत्पन्न	स्थूल जिल्हा उत्पन्न	निव्वळ जिल्हा उत्पन्न
1	कृषि	1273785	1210891	1690448	1606979
2	वन संवर्धन आणि ऑडके पाडणे	3123623	3070212	3488345	3428701
3	मासेमारी	61766	54463	55040	48532
4	खाण व दगड खाणकाम	18370	14240	18411	14273
	एकूण - प्राथमिक क्षेत्र (अ)	4477544	4349806	5252244	5098485
5	नॉनफ्लॉट उद्योग	241813	193401	253871	203045
6	अनॉनफ्लॉट उद्योग	464800	382709	602166	495815
7	बांधकाम	573464	548326	638045	610075
8	वीन, वायू (गॅस) व पाणीपुरवठा	191149	125073	348921	228305
	एकूण - द्वितीय क्षेत्र (ब)	1471226	1249509	1843003	1537240
9	रस्ते	2539	1988	2747	2150
10	परिवहन, साठवणूक व गादामे	130582	100644	140167	108031
11	दळणवळण	256151	207235	271844	219931
12	व्यापार, हॉटेल्स व उपहारगृहे	901088	874189	1038978	1007963
13	बँका व विमा उद्योग	710187	672096	806779	761787
14	स्थावर मालमत्ता, राहत्या घराची मालकी व व्यावसाय सेवा	1070510	912381	1053388	897788
15	सार्वजनिक प्रशासन	897259	796312	938274	832712
16	इतर सेवा	1308912	1252865	1811012	1733464
	एकूण - तृतीय क्षेत्र (क)	5277228	4817710	6063189	5563826
	एकूण जिल्हा उत्पन्न (अ+ब+क)	11225998	10417025	13158436	12199551
	दरडोई जिल्हा उत्पन्न (रूपये)	11659	10819	13421	12443
	एकूण राज्य उत्पन्न	2388751747	2130402147	2714061839	2418770839
	दरडोई राज्य उत्पन्न (रूपये)	24869	22179	27755	24736
	एकूण जिल्हा उत्पन्नाची एकूण राज्य उत्पन्नाशी टक्केवारी	0.47	0.49	0.48	0.50

* - अस्थायी

@ - प्रारंभिक

आधार :- अर्थ व सांख्यिकी संचालनालय, (राष्ट्रीय उत्पन्न शाखा) मुंबई

टिप :- आकडेवारीचा उपलब्धतेचा अभाव, अनुरूप निर्देशांकांचा वापर तसेच पध्दतीमधील अंगभूत उणीवा या सर्वांमुळे जिल्हा उत्पन्नाचे
अचूक अंदाज बांधण्यामध्ये मर्यादा येत असल्याने हे अंदाज ठोस मानाने जिल्ह्यातील उत्पन्नाची पातळी आजमाविण्याकरिता वापरानेत.

तक्ता क्र. 1.12

क्षेत्रवार जिल्हा उत्पन्न व वरडोई जिल्हा उत्पन्न
स्थिर (1993-94) किंमतीनुसार

जिल्हा - गडचिरोली		(रुपये हजारत)			
अ.क्र.	क्षेत्र	वर्ष - 2000-2001*		वर्ष - 2001-2002@	
		स्थूल जिल्हा उत्पन्न	निव्वळ जिल्हा उत्पन्न	स्थूल जिल्हा उत्पन्न	निव्वळ जिल्हा उत्पन्न
1	कृषि	816104	778275	1046140	997648
2	वन संवर्धन आणि आँडक पाडण	1101406	1083032	1579283	1552940
3	मांसमारी	40868	36286	38923	34559
4	खाण व वगड खाणकाम	9756	7465	1986	1520
	एकूण - प्राथमिक क्षेत्र(अ)	1968134	1905059	2666333	2586667
5	नांदणीकृत उद्योग	150625	116848	155220	120413
6	अनांदणीकृत उद्योग	379394	323866	390922	333708
7	बांधकाम	351311	331360	390126	367971
8	वीज, वायु (गॅस) व पाणीपुरवठा	177386	117748	214455	142352
	एकूण - द्वितीय क्षेत्र (ब)	1058716	889821	1150723	964444
9	रेल्वे	2238	1846	2399	1996
10	परिवहन, साठवणूक व गोदामे	76877	56941	79232	58686
11	दळणवळण	218047	185554	245512	208926
12	व्यापार, हॉटेल्स व उपहारगृह	581749	561427	633125	611008
13	बँका व विमा उद्योग	457856	430028	489076	457758
14	स्थावर मालमत्ता, राहत्या घराची मालकी व व्यावसाय सेवा	561393	465767	501603	416161
15	सार्वजनिक प्रशासन	476072	421758	492073	435934
16	इतर सेवा	756043	718280	1004105	953951
	एकूण - तृतीय क्षेत्र (क)	3130276	2841601	3447125	3144420
	एकूण जिल्हा उत्पन्न (अ+ब+क)	6157126	5636481	7264181	6695531
	वरडोई जिल्हा उत्पन्न (रूपये)	6395	5854	7409	6829
	एकूण राज्य उत्पन्न	1558751531	1376899631	1665156788	1473586188
	वरडोई राज्य उत्पन्न (रूपये)	16228	14335	17029	15070
	उत्पन्नाशी टक्केवारी	0.40	0.41	0.44	0.45

* - अस्थायी

@ - प्रारंभिक

आधार :- अर्थ व सांख्यिकी संचालनालय, (राष्ट्रीय उत्पन्न शाखा) मुंबई

टिप :- आकडेवारीचा उपलब्धतेचा अभाव, अनुरूप निर्देशाकाचा वापर तसेच पध्दतीमधील अंगभूत उपाया या सर्वांमुळे जिल्हा उत्पन्नाचे अचूक अंदाज बांधण्यामध्ये मर्यादा येत असल्याने हे अंदाज ढोबळ मानाने जिल्ह्यातील उत्पन्नाची पातळी आजमाविण्याकरीता वापरवत.

तक्ता क्र. 2.1

निष्पन्नकेंद्रातील पर्जन्य दिवसांची संख्या व एकूण पर्जन्य वर्ष - 2001

जिल्हा - गडचिरोली

(पर्जन्य मि.मी.)

अ. क्र.	तहसील/ केंद्र	महिना व वर्ष									
		जानेवारी 2001			फेब्रुवारी 2001			मार्च 2001			
		सरासरी	पर्जन्य दिवसांची संख्या	पर्जन्य	सरासरी	पर्जन्य दिवसांची संख्या	पर्जन्य	सरासरी	पर्जन्य दिवसांची संख्या	पर्जन्य	
1	2	3	4	5	6	7	8	9	10	11	
1	देसाईगंज	-	-	-	-	-	-	-	-	-	-
2	आरमोरी	-	-	-	-	-	-	-	-	-	-
3	कु र्खेडा	-	-	-	-	-	-	-	-	-	-
4	कोरची	-	-	-	-	-	-	-	-	-	-
5	धानोरा	-	1	27	-	2	3.2	-	-	-	-
6	गडचिरोली	-	2	14.2	-	-	-	-	-	-	-
7	चामोर्शी	-	-	-	-	-	-	-	-	-	-
8	मुलचेरा	-	1	12	-	-	-	-	-	-	-
9	एटापल्ली	-	-	-	-	-	-	-	-	-	-
10	भामरागड	-	-	-	-	-	-	-	-	-	-
11	अहेरी	-	-	-	-	-	-	-	-	-	-
12	सिरोंचा	-	-	-	-	-	-	-	-	-	-

पुढे चालु

तक्ता क्र. 2.1

निवडक केंद्रातील पर्जन्य दिवसांची संख्या व एकूण पर्जन्य वर्ष - 2001

जिल्हा - गडचिरोली

(पर्जन्य मि.मी.)

अ. क्र.	तहसील/ केंद्र	सहिना व वर्ष									
		एप्रिल 2001			मे 2001			जून 2001			
		सरासरी	पर्जन्य दिवसांची संख्या	पर्जन्य	सरासरी	पर्जन्य दिवसांची संख्या	पर्जन्य	सरासरी	पर्जन्य दिवसांची संख्या	पर्जन्य	
1	2	12	13	14	15	16	17	18	19	20	
1	देसाईगंज	-	3	50.4	-	-	-	-	-	16	450.4
2	आरमोरी	-	2	9.8	-	3	14.2	195	15	610.8	
3	कु र्खेडा	-	3	53.8	-	4	39.9	199	19	452.2	
4	कोरची	-	2	50	-	1	1	-	13	592	
5	धानोरा	-	3	60.9	-	2	10	223.2	18	570.8	
6	गडचिरोली	-	1	6.6	-	2	13.3	215	9	558.4	
7	चामोर्शी	-	2	37	-	-	-	199.9	9	393	
8	मुलचेरा	-	2	46	-	-	-	-	11	427	
9	एटापल्ली	-	1	45.1	-	1	2	199.9	12	761.2	
10	भामरागड	-	6	77.4	-	1	0.4	-	15	572.2	
11	अहेरी	-	1	60	-	-	-	191.5	11	656.3	
12	सिरोंचा	-	2	28.8	-	-	-	173.1	7	174.5	

पुढे चालू

तक्ता क्र. 2.1

निवडक केंद्रातील पर्जन्य दिवसांची संख्या व एकूण पर्जन्य वर्ष - 2001

जिल्हा - गडचिरोली

(पर्जन्य मि.मी.)

अ. क्र.	तहसील/ केंद्र	महिना व वर्ष								
		जुलै 2001			ऑगस्ट 2001			सप्टेंबर 2001		
		सरासरी	पर्जन्य दिवसांची संख्या	पर्जन्य	सरासरी	पर्जन्य दिवसांची संख्या	पर्जन्य	सरासरी	पर्जन्य दिवसांची संख्या	पर्जन्य
1	2	21	22	23	24	25	26	27	28	29
1	देसाईगंज	-	23	351.9	0.0	22	465.2	-	5	16.6
2	आरमोरी	482.4	23	290.4	411.7	22	544.9	205	5	45.8
3	कु रखेडा	496.3	26	386.3	417.6	24	512.3	225.2	4	14.1
4	कोरची	-	23	450.0	-	23	611.0	-	2	58.0
5	धानोरा	608.9	24	513.6	507.7	25	660.5	263.4	7	73.8
6	गडचिरोली	218.9	18	413.5	431.3	20	551.1	227.5	3	71.6
7	चामोशी	496.9	18	168.5	417.6	23	480.0	225.2	5	57.0
8	मुलचेरा	-	17	292	-	22	622.7	-	4	20.0
9	एटापल्ली	496.2	18	314.6	417.6	20	531.2	225.2	6	20.2
10	भामरागड	-	23	492.8	-	24	811.3	-	6	71.2
11	अहेरी	479	19	366.7	412.4	16	519.0	220.7	6	41.0
12	सिरोंचा	392.9	18	221	325.2	21	329	207.6	6	45.0

पुढे चालु

तक्ता क्र. 2.1

निवडक केंद्रातील पर्जन्य दिवसांची संख्या व एकूण पर्जन्य वर्ष - 2001

जिल्हा - गडचिरोली

(पर्जन्य मि.मी.)

अ. क्र.	तहसील/ केंद्र	महिना व वर्ष									
		ऑक्टोबर 2001			नोव्हेंबर 2001			डिसेंबर 2001			
		सरासरी	पर्जन्य दिवसांची संख्या	पर्जन्य	सरासरी	पर्जन्य दिवसांची संख्या	पर्जन्य	सरासरी	पर्जन्य दिवसांची संख्या	पर्जन्य	
1	2	30	31	32	33	34	35	36	37	38	
1	देसाईगंज	-	10	90.7	-	-	-	-	-	-	-
2	आरमोरी	58.9	8	72.6	-	-	-	-	-	-	-
3	कु रखेडा	61.5	6	81.2	-	-	-	-	-	-	-
4	कोरची	-	8	66.0	-	-	-	-	-	-	-
5	धानोरा	63.5	8	63.6	-	-	-	-	-	-	-
6	गडचिरोली	69.7	9	140.6	-	-	-	-	-	-	-
7	चामोर्शी	61.5	9	158.0	-	-	-	-	-	-	-
8	मुलचेरा	-	6	174.6	-	-	-	-	-	-	-
9	एटापल्ली	61.5	9	107.8	-	1	23.0	-	-	-	-
10	भामरागड	-	9	60.4	-	3	174.0	-	-	-	-
11	अहेरी	64.0	4	550.0	-	1	53.0	-	-	-	-
12	सिरोंचा	61.3	7	131.0	-	-	-	-	-	-	-

पुढे चालु

तक्ता क्र. 2.1

निवडक केंद्रातील पर्जन्य दिवसांची संख्या व एकूण पर्जन्य वर्ष - 2001

जिल्हा - गडचिरोली

(पर्जन्य मि.मी.)

अ. क्र.	तहसील/केंद्र	एकूण - 2001		
		सरासरी	पर्जन्य दिवसांची संख्या	पर्जन्य
1	2	39	40	41
1	देसाईगंज	-	79	1425.2
2	आरमोरी	1353.0	78	1588.5
3	कु र्खेडा	1399.6	86	1539.8
4	कोरची	-	72	1828.0
5	धानोरा	1666.7	90	1983.4
6	गडचिरोली	1162.4	64	1769.3
7	चामोर्शी	1401.1	66	1293.5
8	मुलचेरा	-	63	1594.3
9	एटापल्ली	1400.4	68	1805.1
10	भामरागड	-	87	2259.7
11	अहेरी	1367.6	58	2246.0
12	सिरोंचा	1160.1	61	929.3

आधार :- जिल्हाधिकारी कार्यालय, (टंचाईग्रस्त व जमीन शाखा) गडचिरोली.

तक्ता क्रमांक 2.2

निवडक केंद्रातील कमाल व किमान तापमान (1998)

जिल्हा- गडचिरोली

आकडे सेल्सिअसमध्ये

1	जानेवारी	उ.ना.	उ.ना.
2	फेब्रुवारी	35.8	14.1
3	मार्च	40.8	16.9
4	एप्रिल	43.9	22
5	मे	47.3	18
6	जून	45.8	18
7	जुलै	35.1	19.5
8	ऑगस्ट	34.5	20.9
9	सप्टेंबर	34.3	24
10	ऑक्टोबर	34.4	22.5
11	नोव्हेंबर	33.8	15.5
12	डिसेंबर	30.8	11.3
वार्षिक सरासरी		47.3	11.3

टिप :- उ. ना. म्हणजे उपलब्ध नाही.

आधार :- विभागीय हवामान शास्त्र कार्यालय, भारत सरकार, नागपूर

अ. क्र.	तहसील	वर्ष	एकूण भौगोलिक क्षेत्र	जंगल व्याप्त क्षेत्र	जमीनी उपलब्ध नसलेले क्षेत्र			बाँटून जमिनीव्यतिरीक्त लागवड व जंगली एकूण जमिन			
					विंगर शेत बापरा-खालील जमिन	पडी/लागवडी लायक नसलेली जमीन	एकूण (6+7)	लागवडी लायक पण बाबरास नसलेली जमिन	कायम गुरे चरण व घराबाबी जमिन	कसलेल्या जमिनीस संपादित नसलेली झाडे/जूडे व फळेवाण या खालील जमिन	एकूण [9+10+11]
1	2	3	4	5	6	7	8	9	10	11	12
1	बेडाईण	97-98	21983	6651	3562	120	3682	401	726	0	1127
		2000-01	21983	-	3191	151	3342	420	668	0	1088
2	जारपारी	97-98	41848	11892	2998	2826	5824	1662	2227	52	3941
		2000-01	41848	-	5953	0	5953	1123	1906	594	3623
3	कुरुखंड	97-98	68227	21846	16985	0	16985	1207	11371	2602	15180
		2000-01	68227	-	2402	4145	6547	1023	2972	350	4345
4	कोरवी	97-98	720700	699501	1856	1797	3653	1297	1014	179	2490
		2000-01	720700	-	16	2546	2562	1457	1981	603	4041
5	धानोरा	97-98	107912	66677	3743	917	4660	2235	10272	0	12507
		2000-01	107912	-	2245	3731	5976	787	3526	0	4313
6	गडचिरोली	97-98	58648	20789	5579	202	5781	1672	8654	82	10408
		2000-01	58648	-	3943	1490	5433	0	2341	0	2341
7	चामोर्शी	97-98	80596	23556	2460	8690	11150	1371	8075	0	9446
		2000-01	80596	-	174	9901	10075	1413	907	0	2320
8	मुलवेरा	97-98	21726	11424	1589	285	1874	108	1147	81	1336
		2000-01	21726	-	12	6488	6500	959	649	0	1608

तक्ता क्रमांक 3.1
जमिनीचा वापर (वर्ष 1997-98 व 2000-01)

जिल्हा - गडचिरोली

अज हक्टर

अ. क्र.	तहसील	वर्ष	एकूण भौगोलिक क्षेत्र	जंगल व्याप्त क्षेत्र	शेततीला उपलब्ध नसलेले क्षेत्र		रॉडत जमिनीव्यातिगीत लागवड न झालेली एकूण जमिन				
					विंगर शेत	पडाल लागवडी	एकूण (6+7)	लागवडी लायक पण वापरात नसलेली जमिन	कायम पुर चरण व चगगाची जमिन	कसलेल्या जमिनीत सर्वांचे नसलेली झाडे/झुंड	एकूण [9+10+11]
9	एटावली	97-98	175750	144221	9073	43	9116	583	7775	0	8358
		2000-01	175750	-	16444	2307	18751	580	1326	0	1906
10	साभरगड	97-98	64336	52940	4882	2	4884	356	239	217	812
		2000-01	64336	-	186	2559	2745	174	766	476	1416
11	अहेरी	97-98	91899	65586	2449	2647	5096	778	2777	0	3555
		2000-01	91899	-	1930	2288	4218	2310	2801	1311	6422
12	तिरोचा	97-98	37929	6285	8615	96	8711	1852	753	1384	3989
		2000-01	37929	-	1879	6626	8505	1807	393	1371	3571
जिल्हा एकूण		97-98	1491554	1131368	63791	17625	81416	13522	55030	4597	73149
		2000-01	1491554	1184117	38375	42232	80607	12053	20236	4705	36994

तक्ता क्रमांक 3.1
जमिनीचा वापर (वर्ष 1997-98 व 2000-01)

जिल्हा - गडचिरोली

क्षेत्र हेक्टर

अ. क्र.	तहसिल	वर्ष	पडोत जमीन			निव्वळ क्षेत्र	एकापेक्षा अधिक	लागवडी खालील एकूण क्षेत्र	लागवडी-लायक क्षेत्र [9+11+15+ 16]
			चालू पड	इतर पड	एकूण पड				
1	2	3	13	14	15	16	17	18	19
1	दंसाईगंज	97-98	2639	1072	3711	6812	7567	14379	10924
		2000-01	280	524	804	11297	2830	14127	12521
2	जारमोरी	97-98	2266	2740	5006	15185	6723	21908	21905
		2000-01	782	991	1773	18798	3185	21983	22288
3	कूरखेडा	97-98	1399	1859	3258	10958	8284	19242	18025
		2000-01	504	620	1124	16307	2715	19022	18804
4	कोरधी	97-98	1870	2687	4557	10499	1135	11634	16532
		2000-01	960	1452	2412	12638	335	12973	17110
5	धानोरा	97-98	1729	3084	4813	19255	564	19819	26303
		2000-01	871	3130	4001	18702	605	19307	23490
6	गडचिरोली	97-98	904	993	1897	19773	1222	20995	23424
		2000-01	954	3273	4227	18676	1581	20257	22903
7	चामोशी	97-98	2203	1668	3871	32573	9922	42495	37815
		2000-01	3577	1989	5566	36693	2240	38933	43672
8	मुलचेरा	97-98	539	585	1124	5968	4186	10154	7281
		2000-01	865	0	865	6246	537	6783	8070

तक्ता क्रमांक 3.1

जमिनीचा चापर (वर्ष 1997-98 व 2000-01)

जिल्हा - गडचिरोली

क्षेत्र हेक्टर

अ. क्र.	तहसिल	वर्ष	पडीत जमीन			निव्वळ क्षेत्र	एकापेक्षा अधिक	लागवडी खालील एकूण क्षेत्र	लागवडी लागू क्षेत्र [9+11 +15+ 16]
			चालू पड	इतर पड	एकूण पड				
1	2	3	13	14	15	16	17	18	19
9	हटापल्ली	97-98	3466	3291	6757	7298	872	8170	14638
		2000-01	430	1336	1766	11742	2052	13794	14088
10	भामरागाड	97-98	362	630	992	4708	2634	7342	6273
		2000-01	256	843	1099	4951	2277	7228	6700
11	अहरी	97-98	1515	426	1941	15721	2405	18126	18440
		2000-01	1395	477	1872	13317	2342	15659	18810
12	तिरौंवा	97-98	1309	2097	3406	15488	3529	19017	22130
		2000-01	2043	2612	4655	15323	2363	17686	23156
जिल्हा एकूण		97-98	20201	21132	41333	164238	49043	213281	223690
		2000-01	12917	17247	30164	184690	23062	207752	231612

टिप:- 1) आकडे पूर्णांकित केल्यामुळे बेरजा जुळतीलच असे नाही.

2) सन 1997-98 ची माहिती स्यायी असून 2000-2001 ची माहिती अस्थायी आ हे.

3) 2000-01 चा वर्षा करीता नविन तहसिलवार राखीव वनाखालील क्षेत्रची पर्याप्त माहिती उपलब्ध न झाल्यामुळे भौगोलिक क्षेत्र वजंगल व्यापन क्षेत्राची माहिती जुन्या तहसिली प्रमाणे देण्यात असलेली आहे.

आधार- 1) कृषी आयुक्तालय, महाराष्ट्र शासन पुणे. 2) गडचिरोली जिल्हा स्तु व पीक अहवाल.

तक्ता क्र. 3.2

तहसिलवार निरनिराळ्या पिकांसाठी (वर्ष 97-98 व 2000-01)

(क्षेत्र इकाई मध्य)

जिल्हा - गडाचिरोली

अ. क्र.	तहसिल	वर्ष	तांदुळ	गहू	खरगपू	रब्बी	एकूण	बाजरी	मका
						ज्वारी	ज्वारी		
1	2	3	4	5	6	7	8	9	10
1	देसाईगंज	97-98	4031	222	106	429	535	0	2
		2000-01	7804	104	569	712	1281	0	0
2	आरमोर्गी	97-98	10259	252	0	593	593	0	1
		2000-01	10136	392	489	734	1223	0	155
3	कूरखेडा	97-98	8305	149	0	2	2	0	2
		2000-01	9574	245	436	186	622	0	421
4	कोरची	97-98	7087	25	0	0	0	0	63
		2000-01	7958	823	458	534	992	0	168
5	धानारा	97-98	16141	807	0	22	22	0	1
		2000-01	16714	18	0	3	3	0	16
6	गडाचिरोली	97-98	14647	89	0	1273	1273	0	3
		2000-01	15223	113	0	830	830	0	3
7	चामोर्शी	97-98	19272	146	0	5681	5681	0	155
		2000-01	21794	243	578	3892	4470	0	456
8	मुलचंरा	97-98	4748	0	200	466	666	45	57
		2000-01	5549	2	0	128	128	0	124

तक्ता क्र. 3.2

तहमिलंबार निगनिराळ्या पिकांखालील क्षेत्र (वर्ष 97-98 व 2000-01)

जिल्हा - गडचिरोली

(क्षेत्र हेक्टर मध्ये)

अ. क्र.	तहसिल	वर्ष	11	12	13	14	15	16	17
						एकूण तृण धान्ये	हरभरा	तुर	मूग
1	2	3	11	12	13	14	15	16	17
1	देसाईगंज	97-98	0	0	0	4790	192	112	236
		2000-01	0	0	1584	10773	176	0	0
2	आग्मर्ग	97-98	0	0	0	11105	1040	134	203
		2000-01	0	0	1894	13800	854	468	548
3	कूरखडा	97-98	0	0	0	8458	548	0	155
		2000-01	0	0	1689	12551	579	345	245
4	कोग्घी	97-98	0	0	1184	8359	13	1	24
		2000-01	0	0	1253	11194	76	48	92
5	धानारा	97-98	0	0	104	17075	377	58	102
		2000-01	0	0	202	16953	206	64	97
6	गडचिरोली	97-98	0	0	0	16017	451	398	618
		2000-01	0	0	0	16169	315	423	479
7	चामोर्गी	97-98	0	0	0	25254	489	1944	0
		2000-01	0	0	201	27164	587	2349	576
8	मुलचेरा	97-98	0	0	0	5516	46	147	68
		2000-01	0	0	0	5803	129	152	45

तक्ता क्र. 3.2

तहसिलवार निरनिराळ्या पिकांखालील क्षेत्र (वर्ष 97-98 व 2000-01)

(क्षेत्र हॅक्टर मध्ये)

जिल्हा - गडचिरोली

अ. क्र.	तहसिल	वर्ष	वरी	नाचणी	इतर तृण धान्य	एकूण तृण धान्य	हरभरा	तुर	मूग
1	2	3	11	12	13	14	15	16	17
1	देसाईगज	97-98	0	0	0	4790	192	112	236
		2000-01	0	0	1584	10773	176	0	0
2	आग्यागी	97-98	0	0	0	11105	1040	134	203
		2000-01	0	0	1894	13800	854	468	548
3	कूरखेडा	97-98	0	0	0	8458	548	0	155
		2000-01	0	0	1689	12551	579	345	245
4	कांगची	97-98	0	0	1184	8359	13	1	24
		2000-01	0	0	1253	11194	76	48	92
5	धानोरा	97-98	0	0	104	17075	377	58	102
		2000-01	0	0	202	16953	206	64	97
6	गडचिरोली	97-98	0	0	0	16017	451	398	618
		2000-01	0	0	0	16169	315	423	479
7	चामांगी	97-98	0	0	0	25254	489	1944	0
		2000-01	0	0	201	27164	587	2349	576
8	मुलचेग	97-98	0	0	0	5516	46	147	68
		2000-01	0	0	0	5803	129	152	45

तक्ता क्र. 3.2

तहसिलदार निरनिराळ्या पिकांखालील क्षेत्र (वर्ष 97-98 व 2000-01)

(क्षेत्र हेक्टर मध्ये)

जिल्हा - गडचिरोली

अ. क्र.	तहसिल	वर्ष	चरी	नाचणी	इतर तृण धान्य	एकूण तृण धान्य	हरभरा	तुर	मूग
1	2	3	11	12	13	14	15	16	17
9	एटापल्ली	97-98	0	0	0	6625	2	0	114
		2000-01	0	0	0	8617	128	452	219
10	भायरागड	97-98	0	0	0	4579	1	0	29
		2000-01	0	0	0	4558	143	124	121
11	अहेरी	97-98	0	0	0	14714	70	290	60
		2000-01	0	0	0	13232	0	0	0
12	सिरांचा	97-98	0	0	0	15176	60	0	0
		2000-01	0	0	0	15087	0	0	0
जिल्हा एकूण		97-98	0	0	1288	137668	3289	3084	1609
		2000-01	0	0	6823	155901	3193	4425	2422

तक्ता क्र. 3.2

तहसिलवार निरनिराळ्या पिकांखालील क्षेत्र (वर्ष 97-98 व 2000-01)

(क्षेत्र हेक्टर मध्ये)

जिल्हा - गडचिरोली	अ. क्र.	तहसिल	वर्ष	उडीद	वाल	कुळीथ	मठ	इतर कडधान्ये	एकूण कडधान्ये	एकूण अन्नधान्ये
	1	2	3	18	19	20	21	22	23	24
	1	देसाईगंज	97-98	297	2	39	0	686	1564	6354
			2000-01	0	0	0	0	0	176	10949
	2	आस्मांगी	97-98	974	2	318	0	1028	3699	14804
			2000-01	985	8	451	0	0	3314	17114
	3	कूरखेडा	97-98	250	3	407	0	401	1764	10222
			2000-01	231	75	645	0	743	2863	15414
	4	कारची	97-98	340	21	1624	0	5	2028	10387
			2000-01	267	86	486	0	49	1104	12298
	5	धानारा	97-98	272	0	803	0	254	1866	18941
			2000-01	221	0	671	1	134	1394	18347
	6	गडचिरोली	97-98	524	7	243	0	1227	3468	19485
			2000-01	238	0	182	1	599	2237	18406
	7	चामाशी	97-98	395	361	394	0	3132	6715	31969
			2000-01	439	648	481	0	3683	8763	35927
	8	मुलघेरा	97-98	0	18	76	0	33	388	5904
			2000-01	0	0	0	0	16	342	6145

तक्ता क्र. 3.2

तहसिलवार निरनिराळ्या पिकांखालील क्षेत्र (वर्ष 97-98 व 2000-01)

(क्षेत्र हेक्टर मध्ये)

जिल्हा - गडचिरोली	अ. क्र.	तहसिल	वर्ष	उडीद	वाल	कुळीथ	मठ	इतर कडधान्ये	एकूण कडधान्ये	एकूण अन्नधान्य
	1	2	3	18	19	20	21	22	23	24
	9	एटापल्ली	97-98	131	9	301	0	9	566	7191
			2000-01	428	435	483	0	876	3021	11638
	10	भामरागड	97-98	0	4	29	0	9	72	4651
			2000-01	0	0	0	0	0	388	4946
	11	अहोरी	97-98	12	192	92	0	216	932	15646
			2000-01	0	0	0	0	0	0	13232
	12	चिसेचा	97-98	0	0	0	0	0	60	15236
			2000-01	0	0	0	0	0	0	15087
	जिल्हा एकूण		97-98	3195	619	4326	0	7000	23122	160790
			2000-01	2809	1252	3399	2	6100	23602	179503

तक्ला क्र. 3.2

तहसिलवार निरनिराळ्या पिकांखालील क्षेत्र (वर्ष 97-98 व 2000-01)

(क्षेत्र हेक्टर मध्ये)

जिल्हा - गडचिरोली

अ. क्र.	तहसिल	वर्ष	ऊस	मिरची	हळद	सूपारी	इतर मसाल्याचे पदार्थ	एकूण मसाल्याचे पदार्थ
1	2	3	25	26	27	28	29	30
1	देसाईगंज	97-98	0	208	0	0	0	208
		2000-01	0	200	0	0	10	210
2	आरमोरी	97-98	0	219	0	0	23	242
		2000-01	0	459	0	0	428	887
3	कूरखेडा	97-98	0	676	0	0	8	684
		2000-01	0	684	0	0	49	733
4	कोरची	97-98	0	97	0	0	0	97
		2000-01	0	128	0	0	129	257
5	धानोरा	97-98	0	276	0	0	2	278
		2000-01	0	292	0	0	2	294
6	गडचिरोली	97-98	0	132	0	0	36	168
		2000-01	0	125	0	0	0	125
7	चामोशी	97-98	0	284	0	0	30	314
		2000-01	0	392	0	0	15	407
8	मुलचेरा	97-98	0	21	0	0	0	21
		2000-01	0	28	0	0	0	28

तक्ता क्र. 3.2

तहसिलवार निरनिराळ्या पिकांखालील क्षेत्र (वर्ष 97-98 व 2000-01)

जिल्हा - गडचिरोली

(क्षेत्र हेक्टर मध्ये)

अ. क्र.	तहसिल	वर्ष	ऊस	मिरची	हळद	सूपारी	इतर मसाल्याचे पदार्थ	एकूण मसाल्याचे पदार्थ
1	2	3	25	26	27	28	29	30
9	एटापल्ली	97-98	0	42	0	0	0	42
		2000-01	0	80	0	0	0	80
10	भामरागड	97-98	0	11	0	0	0	11
		2000-01	0	5	0	0	0	5
11	अहेरी	97-98	0	40	0	0	1	41
		2000-01	0	39	1	0	3	43
12	सिरोंचा	97-98	0	112	0	0	0	112
		2000-01	0	206	3	0	0	209
जिल्हा एकूण		97-98	0	2118	0	0	100	2218
		2000-01	0	2638	4	0	636	3278

तक्ता क्र. 3.2

तहसिलवार निरनिगळा पिकांखालील क्षेत्र (वर्ष 97-98 व 2000-01)

(क्षेत्र हक्टर मध्ये)

जिल्हा - गडचिरोली

अ. क्र.	तहसिल	वर्ष	आवा	एकूण फळे व भाजी पाला	संकीर्ण खाद्य पिके	एकूण खाद्य पिके	कापूस	इतर तंतू पिके	एकूण तंतू पिके
1	2	3	31	32	33	34	35	36	37
1	दगाडगाज	97-98	4	50	200	6812	0	0	0
		2000-01	4	114	27	11297	0	0	0
2	आरमोरी	97-98	39	139	0	15185	0	0	0
		2000-01	0	452	345	18798	0	0	0
3	कूरखेडा	97-98	11	52	0	10958	0	0	0
		2000-01	79	158	2	16307	0	0	0
4	कोरची	97-98	3	15	0	10499	0	0	0
		2000-01	49	82	1	12638	0	0	0
5	धानारा	97-98	12	36	0	19255	0	0	0
		2000-01	18	61	0	18702	0	0	0
6	गडचिरोली	97-98	16	120	0	19773	0	0	0
		2000-01	14	35	110	18676	0	0	0
7	चामोशी	97-98	41	290	0	32573	101	0	101
		2000-01	64	359	0	36693	0	0	0
8	मुलचेरा	97-98	0	43	0	5968	0	0	0
		2000-01	7	59	14	6246	1	0	1

तक्ता क्र. 3.2

तहसिलवार निरनिराळ्या पिकांखालील क्षेत्र (वर्ष 97-98 व 2000-01)

(क्षेत्र हेक्टर मध्ये)

जिल्हा - गडचिरोली

अ. क्र.	तहसिल	वर्ष	आवा	एकूण फळे व भाजी पाला	सर्काण खाद्य पिके	एकूण खाद्य पिके	कापूस	इतर तंतू पिके	एकूण तंतू पिके
1	2	3	31	32	33	34	35	36	37
9	एटापल्ली	97-98	12	65	0	7298	0	0	0
		2000-01	0	22	2	11742	0	0	0
10	भामरागड	97-98	25	45	1	4708	0	0	0
		2000-01	0	0	0	4951	0	0	0
11	अहेरी	97-98	1	34	0	15721	0	0	0
		2000-01	0	42	0	13317	0	0	0
12	सिरोचा	97-98	138	140	0	15488	100	0	100
		2000-01	28	23	4	15323	23	0	23
	जिल्हा एकूण	97-98	302	1029	201	164238	201	0	201
		2000-01	263	1404	505	184690	24	0	24

तक्ता क्र. 3.2

तहसिलवार निरनिराळ्या पिकांखालील क्षेत्र (वर्ष 97-98 व 2000-01)

(क्षेत्र हेक्टर मध्ये)

जिल्हा - गडचिरोली

अ. क्र.	तहसिल	वर्ष	भूडमूग	तिळ	करडई	सूयपूल	सायावीन	इतर गळीत धान्य	एकूण गळीत धान्य
1	2	3	38	39	40	41	42	43	44
1	देसाईगंज	97-98	42	30	0	0	2118	5277	7467
		2000-01	7	0	0	4	2779	0	2790
2	आरमोरी	97-98	46	46	5	36	1975	4615	6723
		2000-01	3	0	0	0	0	2725	2728
3	कूरखडा	97-98	51	4	85	0	2005	6139	8284
		2000-01	3	0	0	0	2354	0	2357
4	कोरची	97-98	0	0	0	0	0	1135	1135
		2000-01	48	76	51	0	51	0	226
5	धानोरा	97-98	6	0	1	0	0	557	564
		2000-01	94	126	0	366	0	19	605
6	गडचिरोली	97-98	9	54	7	1	601	550	1222
		2000-01	124	483	83	387	49	443	1569
7	चामोशी	97-98	26	1309	8	0	4216	4262	9821
		2000-01	284	584	46	73	1253	0	2240
8	मुलचेरा	97-98	0	466	0	0	3635	85	4186
		2000-01	0	489	0	47	0	0	536

तक्ता क्र. 3.2

तहसिलवार निरनिगळ्या पिकांखालील क्षेत्र (वर्ष 97-98 व 2000-01)

(क्षेत्र इन्क्व्हाय्न्ट मध्ये)

जिल्हा - गडचिरोली

अ. क्र.	तहसिल	वर्ष	भूईमूग	तिळ	करडई	सूयपूल	सोयाबीन	इतर गळीत धान्य	एकूण गळीत धान्य
1	2	3	38	39	40	41	42	43	44
9	एटापल्ली	97-98	6	0	0	5	0	824	835
		2000-01	452	495	0	168	0	854	1969
10	भामगाड	97-98	0	1634	0	0	1000	0	2634
		2000-01	0	1783	0	243	127	124	2277
11	अहेरी	97-98	7	1793	0	0	295	205	2300
		2000-01	124	1876	0	124	124	94	2342
12	सिरोपा	97-98	4	2932	0	435	0	0	3371
		2000-01	14	1864	0	462	0	0	2340
जिल्हा एकूण		97-98	197	8268	106	477	15845	23649	48542
		2000-01	1153	7776	180	1874	6737	4259	21979

तक्ता क्र. 3.2

तर्हामलवार निर्मिणाळ्या पिकांखालील क्षेत्र (वर्ष 97-98 व 2000-01)

(क्षेत्र सेक्टर मध्ये)

जिल्हा - गडचिरोली

अ. क्र.	तर्हामल	वर्ष	तंबाखू	इतर आषधी व मादक पदार्थ	एकूण आषधी व मादक पदार्थ	इतर चा- वी ची पिक	हिगाव पिक
1	2	3	45	46	47	48	49
1	देसाईगंज	97-98	0	0	0	100	0
		2000-01	0	0	0	40	0
2	आरमोरी	97-98	0	0	0	0	0
		2000-01	0	0	0	457	0
3	कूरखेडा	97-98	0	0	0	0	0
		2000-01	0	0	0	358	0
4	कांगची	97-98	0	0	0	0	0
		2000-01	0	0	0	109	0
5	धानोरा	97-98	0	0	0	0	0
		2000-01	0	0	0	0	0
6	गडचिरोली	97-98	0	0	0	0	0
		2000-01	0	0	0	12	0
7	चामोर्गी	97-98	0	0	0	0	0
		2000-01	0	0	0	0	0
8	मुलचेरा	97-98	0	0	0	0	0
		2000-01	0	0	0	0	0

तक्ता क्र. 3.2

तहसिलवार निरनिराळ्या पिकांखालील क्षेत्र (वर्ष 97-98 व 2000-01)

जिल्हा - गडचिरोली

(क्षेत्र हेक्टर मध्ये)

अ. क्र.	तहसिल	वर्ष	तंत्राखु	इतर औषधी व मादक पदार्थ	एकूण औषधी व मादक पदार्थ	इतर चा- या ची पिके	हिरवी पिके
1	2	3	45	46	47	48	49
9	एटापल्ली	97-98	0	0	0	37	0
		2000-01	0	0	0	83	0
10	भामरागड	97-98	0	0	0	0	0
		2000-01	0	0	0	0	0
11	अहेरी	97-98	0	0	0	105	0
		2000-01	0	0	0	0	0
12	सिर्गेचा	97-98	0	0	0	58	0
		2000-01	0	0	0	0	0
	जिल्हा एकूण	97-98	0	0	0	300	0
		2000-01	0	0	0	1059	0

तक्ता क्र. 3.2

तहसिलवार निरनिराळ्या पिकांखालील क्षेत्र (वर्ष 97-98 व 2000-01)

(क्षेत्र हेक्टर मध्ये)

जिल्हा - गडचिरोली

अ. क्र.	तहसिल	वर्ष	सकींग अखाद्य पिके	एकूण अखाद्य पिके	लागवडी खालील एकूण क्षेत्र	एकापक्षा अधिक वेळा लागवडी-खालील क्षेत्र	लागवडी खालील निव्वळ क्षेत्र
1	2	3	50	51	52	53	54
1	देसाईगंज	97-98	0	7567	14379	7567	6812
		2000-01	0	2830	14127	2830	11297
2	आरमोरी	97-98	0	6723	21908	6723	15185
		2000-01	0	3185	21983	3185	18798
3	कूरखेडा	97-98	0	8284	19242	8284	10958
		2000-01	0	2715	19022	2715	16307
4	कोरची	97-98	0	1135	11634	1135	10499
		2000-01	0	335	12973	335	12638
5	धानोरा	97-98	0	564	19819	564	19255
		2000-01	0	605	19307	605	18702
6	गडचिरोली	97-98	0	1222	20995	1222	19773
		2000-01	0	1581	20257	1581	18676
7	चामोशी	97-98	0	9922	42495	9922	32573
		2000-01	0	2240	38933	2240	36693
8	मुलचेरा	97-98	0	4186	10154	4186	5968
		2000-01	0	537	6783	537	6246

तक्ता क्र. 3.2

तहसिलवार निरनिगळ्या पिकांखालील क्षेत्र (वर्ष 97-98 व 2000-01)

(क्षेत्र हेक्टर मध्ये)

जिल्हा - गडचिरोली

अ. क्र.	तहसिल	वर्ष	संकोण अखाद्य पिके	एकूण अखाद्य पिके	लागवडी खालील एकूण क्षेत्र	एकापक्षा अधिक वळा लागवडी-खालील क्षेत्र	लागवडी खालील निव्वळ क्षेत्र
1	2	3	50	51	52	53	54
9	एटापल्ली	97-98	0	872	8170	872	7298
		2000-01	0	2052	13794	2052	11742
10	भामगण्ड	97-98	0	2634	7342	2634	4708
		2000-01	0	2277	7228	2277	4951
11	अहेरी	97-98	100	2405	18126	2405	15721
		2000-01	0	2342	15659	2342	13317
12	सिरांचा	97-98	0	3529	19017	3529	15488
		2000-01	0	2363	17686	2363	15323
जिल्हा एकूण		97-98	100	49043	213281	49043	164238
		2000-01	0	23062	207752	23062	184690

टीप:-1) सन 1997-98 ची माहिती स्थायी असून
2000-01 ची माहिती अस्थायी आहे.

आधार- 1) कृषी आयुक्तालय, पुणे 2) जिल्हा ऋतु व पीक
अहवाल गडचिरोली

तक्ता क्रमांक 3.3

मुख्य पिकाच दर हेक्टरी उत्पादन व एकूण उत्पादन

जिल्हा - गडचिरोली

वर्ष -- 2001-2002

1] दर हेक्टरी उत्पादन - किलो मध्ये

2] एकूण उत्पादन -- "00" मं. टन मध्ये

अ.क्र.	पिक	दर हेक्टरी उत्पादन (किलो)	एकूण उत्पादन (00मं. टन)	अ.क्र.	पिकाच नाव	दर हेक्टरी उत्पादन (किलो)	एकूण उत्पादन (00 मं. टन)
1	2	3	4	1	2	3	4
1	तांदूळ	1163	1687	17	जवस	296	1
2	गहू	799	8	18	भूईमूग	0	0
3	ज्वारी	440	39	19	माहरी	190	3
4	बाजरी	0	0	20	तीळ	227	5
5	वाली	0	0	21	सांयावीन	1572	26
6	मका	2545	56	22	सुयंफूल	505	1
7	नाचणी	0	0	23	नारळ (000नग)	उ.ना.	उ.ना.
8	इतर धान्ये	589	10	24	कापूस सरकी विरहित	0	0
9	एकूण धान्ये	838	1751	25	ताग	129	1
10	हरभरा	590	14	26	मेस्टा[अंबाडी]	0	0
11	तूर	1072	16	27	तंबाखू	1084	2
12	ऊडीद	602	1	28	एकूण औषधी व अमली पदार्थ	1084	2
13	मूग	503	1	29	मूठ [आले]	0	0
14	मसूर	0	0	30	मिरची [लाल]	481	11
15	इतर कडधान्ये	340	68	31	हळद	1022	6
16	एकूण कडधान्ये	643	100	32	चटाट	0	0

आधार - कृषि आयुक्तालय, पुणे

तक्ता क्रमांक 3.4

विविध साधनांचे आलिताखालील क्षेत्र

जिल्हा - गडचिरोली			1997-98 व 2000-01					क्षेत्र - हवट्टमध्य	
अ. क्र.	तहसील	वर्ष	आलिताखालील क्षेत्र		आलिता खालील निव्वळ क्षेत्र	आलिता खालील एकूण क्षेत्र	एकूण लागवडी खालील क्षेत्र	आलिताखालील एकूण क्षेत्राची एकूण लागवडी खालील क्षेत्राची टक्केवारी	
1	2	3	4	5	6	7	8	9	
1	देसाईगंज	97-98	5642	1170	6812	8681	14379	60.00	
		2000-01	6704	158	6862	9763	14127	69.11	
2	आरमोरी	97-98	7721	206	7927	8010	21908	37.00	
		2000-01	8008	286	8294	8687	21983	39.52	
3	कुखेडा	97-98	4995	916	5911	5911	19242	31.00	
		2000-01	4785	937	5722	6153	19022	32.55	
4	कारवी	97-98	163	103	266	344	11634	3.00	
		2000-01	124	77	201	219	12973	1.69	
5	धानोरा	97-98	3653	188	3841	4105	19819	21.00	
		2000-01	3549	187	3736	4118	19307	21.33	
6	गडचिरोली	97-98	7939	312	8251	8251	20995	39.00	
		2000-01	7901	188	8089	8730	20257	43.10	
7	चामोशी	97-98	14784	238	15022	15120	42495	36.00	
		2000-01	16066	331	16397	16565	38933	42.55	
8	मुलपरा	97-98	752	9	761	880	10154	9.00	
		2000-01	743	45	788	884	6783	13.03	
9	एटापल्ली	97-98	1530	35	1565	1613	8170	20.00	
		2000-01	1483	61	1544	1625	13794	11.78	

तक्ता क्रमांक 3.4

द्वितीय साधनांचे ऑलिताखालील क्षेत्र

जिल्हा - गडचिरोली		1997-98 व 2000-01						क्षेत्र - हवटरमध्ये
अ. क्र.	तहसिल	वर्ष	ऑलिताखालील क्षेत्र		ऑलिता खालील निव्वळ क्षेत्र	ऑलिता खालील एकूण क्षेत्र	एकूण लागवडी खालील क्षेत्र	ऑलिताखालील एकूण क्षेत्राची एकूण लागवडी खालील क्षेत्राची टक्केवारी
1	2	3	4	5	6	7	8	9
10	भामरागड	97-98	325	7	332	438	7342	6.00
		2000-01	316	5	321	346	7228	4.79
11	अहरी	97-98	1240	158	1398	1475	18126	8.00
		2000-01	1371	90	1461	1627	15659	10.39
12	सिरांचा	97-98	2105	816	2921	3472	19017	18.00
		2000-01	2381	1143	3524	3802	17686	21.50
एकूण		97-98	50849	4158	55007	58300	213281	27.00
		2000-01	53431	3508	56939	62519	207752	30.09

टीप:- सन 1997-98 ची माहिती पूर्ण सुधरीत असून 2000-2001 ची माहिती अस्थायी आहे.

माधार:- 1) कृषी आयुक्तालय, पुणे.

2) जिल्हा-त्र्यंबक व पिके अहवाल गडचिरोली.

तक्ता क्र. 3.5

निरनिराळ्या पिकाखालिल ओलीताचे क्षेत्र (वर्ष 1997-98 व 2000-01)

जिल्हा - गडचिरोली

(क्षेत्र हेक्टर मध्ये)

अ.क्र.	तहसील	वर्ष	तांदूळ	गहू	खरीप ज्वारी	रब्बी ज्वारी	एकूण ज्वारी	बाजरी	मका	नाचणी
1	2	3	4	5	6	7	8	9	10	11
1	देसाईगंज	97-98	8201	84	0	0	0	0	0	0
		2000-01	8918	90	0	0	0	0	0	0
2	आरमोरी	97-98	7688	58	0	0	0	0	0	0
		2000-01	8292	137	0	3	3	0	0	0
3	कुरुखेडा	97-98	5176	31	0	0	0	0	0	0
		2000-01	5531	37	0	0	0	0	0	0
4	कोरची	97-98	243	4	0	0	0	0	0	0
		2000-01	107	5	0	0	0	0	0	0
5	धानोरा	97-98	3744	4	0	0	0	0	0	0
		2000-01	3714	18	0	0	0	0	0	0
6	गडचिरोली	97-98	7952	89	0	0	0	0	0	0
		2000-01	8380	63	0	0	0	0	0	0
7	चामोशी	97-98	14651	26	0	0	0	0	0	0
		2000-01	16006	106	0	0	0	0	0	0
8	मुलचेरा	97-98	836	0	0	0	0	0	0	0
		2000-01	857	0	0	0	0	0	0	0

तक्ता क्र. 3.5

निरनिराळ्या पिकाखालिल ओर्तीताचे क्षेत्र (वर्ष 1997-98 व 2000-01)

जिल्हा - गडचिरोली

(क्षेत्र हक्टर मध्ये)

अ.क्र.	तहसाल	वर्ष	तांदूळ	गहू	खरीप ज्वारी	रबी ज्वारी	एकूण ज्वारी	वाजरी	मका	नाचणी
1	2	3	4	5	6	7	8	9	10	11
9	एटापल्ली	97-98	1501	0	0	0	0	0	0	0
		2000-01	1518	0	0	0	0	0	0	0
10	भामरागड	97-98	415	0	0	0	0	0	0	0
		2000-01	337	0	0	0	0	0	0	0
11	अहोरी	97-98	1307	2	0	0	0	0	76	0
		2000-01	1511	2	0	0	0	0	8	0
12	सिंगाचा	97-98	2286	2	0	0	0	0	524	0
		2000-01	2925	2	4	0	4	0	522	0
जिल्हा एकूण		97-98	54000	300	0	0	0	0	600	0
		2000-01	58096	460	4	3	7	0	530	0

तक्ता क्र. 3.5

निरनिराळ्या पिकाखालिल ओलीताचे क्षेत्र (वर्ष 1997-98 व 2000-01)

जिल्हा - गडचिरोली

(अत्र हेक्टर मध्ये)

अ.क्र.	तहसील	वर्ष	इतर तृण धान्ये	एकूण तृण धान्ये	हरभरा	तुर	वाटाणा	इतर कडधान्ये	एकूण कडधान्ये
1	2	3	12	13	14	15	16	17	18
1	दसादेगंज	97-98	0	8285	0	0	0	0	0
		2000-01	0	9008	0	0	0	2	2
2	आरमोरी	97-98	0	7746	0	0	0	0	0
		2000-01	0	8435	0	0	0	0	0
3	कुरुखेडा	97-98	0	5207	0	0	0	0	0
		2000-01	0	5568	0	0	0	0	0
4	कोरची	97-98	0	247	0	0	0	0	0
		2000-01	0	112	0	0	0	0	0
5	धानोरा	97-98	0	3748	0	0	0	0	0
		2000-01	0	3732	0	0	0	0	0
6	गडचिरोली	97-98	0	8041	0	0	0	0	0
		2000-01	0	8443	0	0	0	0	0
7	चामोशी	97-98	0	14677	0	0	0	0	0
		2000-01	0	16112	0	0	0	0	0
8	मुलचेरा	97-98	0	836	0	0	0	0	0
		2000-01	0	857	0	0	0	0	0

तक्का क्र. 3.5

निरनिराळ्या पिकाखालिल ओलीताचे क्षेत्र (वर्ष 1997-98 व 2000-01)

जिल्हा - गडचिरोली

(क्षेत्र हेक्टर मध्ये)

अ.क्र.	तहसील	वर्ष	उत्तर तृण धान्ये	एकूण तृण धान्ये	हरभरा	तुर	वाटाणा	इतर कडधान्ये	एकूण कडधान्ये
1	2	3	12	13	14	15	16	17	18
9	एटापल्ली	97-98	0	1501	0	0	0	0	0
		2000-01	0	1518	0	0	0	0	0
10	भामरागड	97-98	0	415	0	0	0	0	0
		2000-01	0	337	0	0	0	0	0
11	अहेरी	97-98	0	1385	0	0	0	0	0
		2000-01	0	1521	0	0	0	0	0
12	सिरांचा	97-98	0	2812	0	0	0	0	0
		2000-01	0	3457	0	0	0	0	0
जिल्हा एकूण		97-98	0	54900	0	0	0	0	0
		2000-01	0	59100	0	0	0	2	2

तक्ता क्र. 3.5

निरनिराळ्या पिकाखालिल ओलीताचे क्षेत्र (वर्ष 1997-98 व 2000-01)

जिल्हा - गडचिरोली

(क्षेत्र हेक्टर मध्ये)

अ.क्र.	तहसील	वर्ष	एकूण अन्नधान्ये	ऊस	एकूण मसाल्याचे पदार्थ	एकूण फळे	एकूण भाजीपाला	संकीर्ण खाद्यपिके	एकूण खाद्यपिके
1	2	3	19	20	21	22	23	24	25
1	देसाईगंज	97-98	8285	0	217	2	45	0	8549
		2000-01	9012	0	411	3	124	0	9550
2	आरमोरी	97-98	7746	0	189	3	55	0	7993
		2000-01	8435	0	232	0	17	0	8684
3	कु रखेडा	97-98	5207	0	610	16	68	0	5901
		2000-01	5568	2	565	8	7	0	6150
4	कोरची	97-98	247	0	78	0	19	0	344
		2000-01	112	0	107	0	0	0	219
5	धानोरा	97-98	3748	0	281	0	36	0	4065
		2000-01	3732	1	294	2	61	0	4090
6	गडचिरोली	97-98	8041	0	168	5	28	0	8242
		2000-01	8443	0	157	0	115	0	8715
7	चामोर्शी	97-98	14677	0	313	5	125	0	15120
		2000-01	16112	0	453	0	0	0	16565
8	मुलचेरा	97-98	836	0	16	13	15	0	880
		2000-01	857	0	27	0	0	0	884

तक्ता क्र. 3.5

निरनिराळ्या पिकांखालील ओतीताचे क्षेत्र (वर्ष 1997-98 व 2000-01)

जिल्हा - गडचिरोली

(क्षेत्र हेक्टर मध्ये)

अ.क्र.	तहसील	वर्ष	एकूण अन्नधान्ये	ऊस	एकूण मसाल्याचे पदार्थ	एकूण फळे	एकूण भाजीपाला	संकीर्ण खाद्यपिके	एकूण खाद्यपिके
1	2	3	19	20	21	22	23	24	25
9	एटापल्ली	97-98	1501	0	72	17	23	0	1613
		2000-01	1518	0	80	0	27	0	1625
10	भामरागड	97-98	415	0	11	0	5	0	431
		2000-01	337	0	5	0	4	0	346
11	अहोरी	97-98	1385	0	28	0	55	0	1468
		2000-01	1521	0	67	0	39	0	1627
12	सिरोंचा	97-98	2812	0	117	39	26	0	2994
		2000-01	3457	0	268	21	28	0	3774
	जिल्हा एकूण	97-98	54900	0	2100	100	500	0	57600
		2000-01	59104	3	2666	34	422	0	62229

तक्ता क्र. 3.5

निरनिराळ्या पिकांखालिल आर्लाताचे क्षेत्र (वर्ष 1997-98 व 2000-01)

जिल्हा - गडचिरोली

(क्षेत्र हक्टर मध्ये)

अ.क्र.	तहसील	वर्ष	कापूस	इतर तंतु पिके	एकूण तंतु पिके	भुईमूग	जवस सूर्यफूल	करडडे	इतर गळीनाची पिके	एकूण गळीनाची पिके
1	2	3	26	27	28	29	30	31	32	33
1	देसाईगंज	97-98	0	0	0	13	0	0	0	13
		2000-01	0	0	0	13	0	0	0	13
2	आरमोरी	97-98	0	0	0	17	0	0	0	17
		2000-01	0	0	0	3	0	0	0	3
3	कुरुखंडा	97-98	0	0	0	10	0	0	0	10
		2000-01	0	0	0	3	0	0	0	3
4	कोरची	97-98	0	0	0	0	0	0	0	0
		2000-01	0	0	0	0	0	0	0	0
5	धानारा	97-98	0	0	0	40	0	0	0	40
		2000-01	0	0	0	9	0	0	19	28
6	गडचिरोली	97-98	0	0	0	9	0	0	0	9
		2000-01	0	0	0	4	0	0	11	15
7	चामोर्शी	97-98	0	0	0	0	0	0	0	0
		2000-01	0	0	0	0	0	0	0	0
8	मुलचरा	97-98	0	0	0	0	0	0	0	0
		2000-01	0	0	0	0	0	0	0	0

तक्ता क्र. 3.5

निरनिराळ्या पिकांखालील ओलीताचे क्षेत्र (वर्ष 1997-98 व 2000-01)

जिल्हा - गडचिरोली

(क्षेत्र हॅक्टर मध्ये)

अ.क्र.	तहसील	वर्ष	कापूस	इतर तंतू पिके	एकूण तंतू पिके	भूडमूग	जवस सुयंफूल	करड	इतर गळीताची पिके	एकूण गळीताची पिके
1	2	3	26	27	28	29	30	31	32	33
9	एटोपल्ली	97-98	0	0	0	0	0	0	0	0
		2000-01	0	0	0	0	0	0	0	0
10	भापरागड	97-98	0	0	0	0	0	0	0	0
		2000-01	0	0	0	0	0	0	0	0
11	अहेरी	97-98	0	0	0	7	0	0	0	7
		2000-01	0	0	0	0	0	0	0	0
12	सिरोंचा	97-98	0	0	0	4	400	0	0	404
		2000-01	0	0	0	14	14	0	0	28
जिल्हा एकूण		97-98	0	0	0	100	400	0	0	500
		2000-01	0	0	0	46	14	0	30	90

तक्ता क्र. 3.5

निरनिराळ्या पिकाखालिल ओलीताचे क्षेत्र (वर्ष 1997-98 व 2000-01)

जिल्हा - गडचिरोली

(क्षेत्राद्वारा मध्ये)

अ.क्र.	तहसील	वर्ष	तवाखू	इतर औषधी व मादक पदार्थ	एकूण औषधी व मादक पदार्थ	चा-याची पिके	सकीण अखाद्य पिके	एकूण अखाद्य पिके	आलिता खालील एकूण क्षेत्र
1	2	3	34	35	36	37	38	39	40
1	दसाईगंज	97-98	0	0	0	119	0	132	8681
		2000-01	0	0	0	200	0	213	9763
2	आरमारी	97-98	0	0	0	0	0	17	8010
		2000-01	0	0	0	0	0	3	8687
3	कुरुखेडा	97-98	0	0	0	0	0	10	5911
		2000-01	0	0	0	0	0	3	6153
4	कोरची	97-98	0	0	0	0	0	0	344
		2000-01	0	0	0	0	0	0	219
5	धानारा	97-98	0	0	0	0	0	40	4105
		2000-01	0	0	0	0	0	28	4118
6	गडचिरोली	97-98	0	0	0	0	0	9	8251
		2000-01	0	0	0	0	0	15	8730
7	चामांशी	97-98	0	0	0	0	0	0	15120
		2000-01	0	0	0	0	0	0	16565
8	मुलचेरा	97-98	0	0	0	0	0	0	880
		2000-01	0	0	0	0	0	0	884

तक्ता क्र. 3.5

निरनिराळ्या पिकाखालील आलीताचे क्षेत्र (वर्ष 1997-98 व 2000-01)

जिल्हा - गडचिरोली

(क्षेत्र हक्टर मध्ये)

अ.क्र.	तहसील	वर्ष	तंबाखू	उतर ओषधी व मादक पदार्थ	एकूण ओषधी व मादक पदार्थ	चा-याची पिके	संकीर्ण अखाद्य पिके	एकूण अखाद्य पिके	आलिता खालील एकूण क्षेत्र
1	2	3	34	35	36	37	38	39	40
9	एटापल्ली	97-98	0	0	0	0	0	0	1613
		2000-01	0	0	0	0	0	0	1625
10	भामरागड	97-98	0	0	0	7	0	7	458
		2000-01	0	0	0	0	0	0	346
11	अहेरी	97-98	0	0	0	0	0	7	1475
		2000-01	0	0	0	0	0	0	1627
12	सिरोंचा	97-98	0	0	0	74	0	478	3472
		2000-01	17	0	0	0	0	28	3802
जिल्हा एकूण		97-98	0	0	0	200	0	700	58300
		2000-01	17	0	0	200	0	290	62519

टोप:- 1) सन 1997-98 ची माहिती स्वार्था असून
2000-01 ची माहिती अस्वार्था आहे.

आधार:- 1) ग्रामी आयुक्तालय, पुणे.
2) जिल्हा व्ह्यु व पीक अहवाल गडचिरोली.

तक्ता क्र. 3.6(अ)

तालुकावार सिंचन विहिरी आणि इतर विहिरी (वर्ष 1997-98 व 2000-2001)

जिल्हा - गडचिरोली

अ. क्र.	तहसील	वर्ष	सिंचन विहिरीची एकूण संख्या	वापरात असलेल्या विहिरीवर वसविलेली		वापरात नसलेल्या सिंचन विहिरी संख्या	इतर विहिरीची संख्या
				डिझेल पंप	विजेचे पंप		
1	2	3	4	5	6	7	8
1	देसाईगंज	1997-98	204	43	52	55	-
		2000-2001	213	45	110	43	-
2	आरमोरी	1997-98	746	114	184	214	49
		2000-2001	545	64	143	66	531
3	कु रखेडा	1997-98	1748	320	440	112	11
		2000-2001	881	-	-	80	308
4	कोरची	1997-98	196	16	30	34	38
		2000-2001	301	22	15	27	320
5	धानोरा	1997-98	968	-	112	131	-
		2000-2001	542	10	98	230	513
6	गडचिरोली	1997-98	1001	286	283	141	-
		2000-2001	918	105	95	101	850
7	चामोशी	1997-98	955	300	80	178	-
		2000-2001	832	99	101	82	1679
8	मुलघोरा	1997-98	227	18	30	10	-
		2000-2001	219	160	37	10	582
9	एटापल्ली	1997-98	430	-	15	14	-
		2000-2001	485	70	33	109	936

27132/sh

P2

262084

(66)

तक्ता क्र. 3.6(अ)

तालुकावार सिंचन विहिरी आणि इतर विहिरी (वर्ष 1997-98 व 2000-2001)

जिल्हा - गडचिरोली

अ. क्र.	तहसील	वर्ष	सिंचन विहिरींची एकूण संख्या	वापरात असलेल्या विहिरीवर बसविलेले		वापरात नसलेल्या सिंचन विहिरी संख्या	इतर विहिरींची संख्या
				डिझेल पंप	विजेचे पंप		
1	2	3	4	5	6	7	8
10	भामरागड	1997-98	177	16	1	48	6
		2000-2001	126	83	2	21	99
11	अहेरी	1997-98	192	140	16	35	1290
		2000-2001	192	155	70	45	649
12	सिरोंचा	1997-98	190	-	-	67	-
		2000-2001	120	-	10	7	709
	जिल्हा एकूण	1997-98	7034	1253	1243	1039	1394
		2000-2001	5374	813	714	821	7176

टीप:- 1) सन 1997-98 ची माहिती पूर्ण सुधारीत असून 2000-2001 ची माहिती अस्थायी आहे.

आधार-1) कृषी आयुक्तालय, पुणे.

2) जिल्हा ऋतू व पाक अहवाल गडचिरोली.

तक्ता क्रमांक 3.6 (ब)

तालुकावार कुपनलिका, हातपंप व विद्युत पंप

जिल्हा- गडचिरोली

वर्ष - 2001-2002

अ. क्र.	तहसील	यशस्वी कुपनलिकांची संख्या	बसविलेल्या हातपंपांची संख्या	बसविलेल्या विद्युतपंपांची संख्या	चालू असलेल्या हातपंपांची संख्या	चालू असलेल्या विद्युतपंपांची संख्या
1	2	3	4	5	6	7
1	देसाईगंज	9	9	0	180	6
2	आरमोरी	38	38	0	541	18
3	कु र्खेडा	28	28	0	530	22
4	कोरची	11	11	0	354	8
5	धानोरा	17	17	0	675	13
6	गडचिरोली	25	25	0	567	17
7	चामोर्शी	20	20	0	916	25
8	मुलचेरा	21	21	0	290	2
9	एटापल्ली	41	41	0	547	8
10	भामरागड	11	11	0	264	1
11	अहेरी	52	52	0	534	4
12	सिरोद्या	0	0	0	296	11
जिल्हा एकूण		273	273	0	5694	135

आधार - भूजल सर्वेक्षण आणि विकास यंत्रणा जि. प. गडचिरोली.

टिप :- रकाना क्र. 6 व 7 मधिल आकडेवारी संचित आहे.

तक्ता क्र. 3.7
लघुपाटबंधा-यांची कामे

जिल्हा - गडचिरोली

वर्ष - 2001-2002

अ. क्र.	तहसील	पूर्ण झालेल्या कामांची संख्या				उपशेगाद असलेली कामे			
		जिल्हा परिषद	राज्य	खाजगी /सहकार	एकूण	जिल्हा परिषद	राज्य	खाजगी /सहकार	एकूण
1	2	3	4	5	6	7	8	9	10
1	देसाईगंज	303	1	-	304	303	1	-	304
2	आरमोरी	284	2	-	286	284	2	-	286
3	कुरुखडा	294	4	-	298	294	4	-	298
4	कोरची	52	-	-	52	52	-	-	52
5	धानोरा	301	1	-	302	301	1	-	302
6	गडचिरोली	390	6	-	396	390	4	-	394
7	चामोर्शी	208	5	-	213	208	5	-	213
8	मुलचेरा	23	1	-	24	23	1	-	24
9	एटापल्ली	28	0	-	28	28	-	-	28
10	भामरागड	8	-	-	8	8	-	-	8
11	अहेरी	70	2	-	72	70	2	-	72
12	सिरोंचा	173	3	-	176	173	2	-	175
जिल्हा एकूण		2134	25	0	2159	2134	22	-	2156

पुढे सुरू

तक्ता क्र. 3.7
लघुपाटबंधा-यांची कामे

जिल्हा - गडचिरोली

वर्ष - 2001-2002

अ. क्र.	तहसील	वापरातील कामाचे लाभक्षेत्र (हेक्टर)				ओलिताखालील निव्वळ क्षेत्र			
		जिल्हा परिषद	राज्य	खाजगी /सहकार	एकूण	जिल्हा परिषद	राज्य	खाजगी /सहकार	एकूण
1	2	11	12	13	14	15	16	17	18
1	देसाईगंज	3817	231	-	4048	3817	156	-	3973
2	आरमोरी	4035	490	-	4525	4035	341	-	4376
3	कु रखेडा	4172	1266	-	5438	4172	959	-	5131
4	कोरची	1000	-	-	1000	1000	-	-	1000
5	धानोरा	3609	297	-	3906	3609	283	-	3892
6	गडचिरोली	6570	1115	-	7685	6570	734	-	7304
7	चामोर्शी	3750	2175	-	5925	3750	1704	-	5454
8	मुलचेरा	518	344	-	862	518	316	-	834
9	एटापल्ली	382	-	-	382	382	-	-	382
10	भामरागड	62	-	-	62	62	-	-	62
11	अहेरी	1102	737	-	1839	1102	517	-	1619
12	सिरोंचा	2737	762	-	3499	2737	410	-	3147
जिल्हा एकूण		31754	7417	-	39171	31754	5420	-	37174

टिप :- स्तंभ क्र 3,7,11 व 15 मध्ये मालगुजारी तलाव,नविन सिंचाई तलाव व कोल्हापूरी बंधारे यांची माहिती समाविष्ट आहे.

- आधार :- 1) कार्यकारी अभियंता, लघुपाटबंधारे विभाग, चंद्रपूर
2) कार्यकारी अभियंता, पाटबंधारे विभाग, चंद्रपूर
3) कार्यकारी अभियंता, लघुपाटबंधारे विभाग, गडचिरोली

तक्ता क्र. 3.8

मोठे व मध्यम पाटबंधारे प्रकल्पामुळे भिजणारे क्षेत्र व पिळणारे फायदे

जिल्हा गडचिरोली

जून 2002 अखेरची

अ. क्र.	नाव	मोठे प्रकल्प	
		इटिया डोह	तुलतुली
1	2	(1)	(2)
1	प्रकल्पाचे नांव	इटिया डोह	तुलतुली
2	प्रकल्पाचे स्थान	गोठणगांव जिल्हा भंडारा	ता. आरमोरी
3	अ) काम पूर्ण झाल्याचे वर्ष	1978 -79	वनजमीनी अभावी काम 1983 पासून बंद आहे
	ब) अपूर्ण असल्यास पूर्ण होण्याचे वर्ष	--	निश्चित सांगता येत नाही
	क) प्रकल्पाचा अंदाजे खर्च रू लाख	805.00	16940.00
4	धरण		
	अ) मंजूर झालेली उंची (मी)	29.87	00
	ब) पूर्ण झालेली उंची (मी)	29.87	काम बंद आहे.
5	कालवा		
	अ) एकूण लांबी (कि.मी)	117	56
	ब) पूर्ण लांबी (कि.मी)	117	काम बंद आहे.
6	कमाल क्षमता (द.ल.घ.मी.)	288.83	222.05
7	31.03.2002 रोजी प्रत्यक्ष साठा (द.ल.घ.मी.)	250.41	0
8	एकूण लाभक्षेत्र (हेक्टर)	60730	34921
9	लाभक्षेत्राखालील लागवडीलायक क्षेत्र(हेक्टर)	39516	27015
10	प्रकल्प पूर्ण झाल्यावर ओलिता खाली येणारे क्षेत्र (हे.)	26316	23000
11	सध्या 2001-2002 मध्ये ओलिताखाली असलेले क्षेत्र (हेक्टर)		
	अ) बारमाही	0	0
	ब) हंगामी	9478	0

पुढे चालू....

जिल्हा गडचिरोली

जून 2002 अखेरची

अ. क्र.	नाव	मध्यम प्रकल्प		
		कारवाफा	दिना	चेत्रा
1	2	(5)	(6)	(7)
1	प्रकल्पाचे नांव	कारवाफा	दिना	चेत्रा
2	प्रकल्पाचे स्थान	मक्केपल्ली ता. धानोरा	रेगडीजवळ ता. चामोशी	मुकडी मुलचेरा ता. मुलचेरा
3	अ) काम पूर्ण झाल्याचे वर्ष	वनजमीनी अभावी 1983 पासून काम बंद	1974	वनजमीनी अभावी 1983 पासून काम बंद आहे
	ब) अपूर्ण असल्यास पूर्ण होण्याचे वर्ष	निश्चित सांगता येत	0	निश्चित सांगता येत नाही
	क) प्रकल्पाचा अंदाजे खर्च रु लाख	2775.00	525	1740.00
4	धरण			
	अ) मंजूर झालेली उंची (मी)	25.495	21.42	21.70
	ब) पूर्ण झालेली उंची (मी)	काम बंद आहे	21.42	10.00 (काम बंद)
5	कालवा			
	अ) एकूण लांबी (कि.मी)	35	56.23	14
	ब) पूर्ण लांबी (कि.मी)	काम बंद आहे	56.23	काम बंद आहे.
6	कमाल क्षमता (द.ल.घ.मी.)	32.565	61.94	14.79
7	31.03.2002 रोजी प्रत्यक्ष साठा (द.ल.घ.मी.)	0	लघुत्तम पातळी खाली	0
8	एकूण लाभक्षेत्र (हेक्टर)	13962	31396	6590
9	लाभक्षेत्राखालील लागवडीलायक क्षेत्र(हेक्टर)	8084	12493	2630
10	प्रकल्प पूर्ण झाल्यावर ओलिता खाली येणारे क्षेत्र (हे.)	4725	11356	2230
11	सध्या 2001-2002 मध्ये ओलिताखाली असलेले क्षेत्र (हेक्टर)			
	अ) वारमाठी	0	0	0
	ब) हंगामी	0	10635	0

पुढे चालू.....

अ. क्र.	बाब	मध्यम प्रकल्प	
		पोहार प्रकल्प	खोत्रागडी प्रकल्प
1	2	(8)	(9)
1	प्रकल्पाचे नाव	पोहार प्रकल्प	खोत्रागडी प्रकल्प
2	प्रकल्पाचे स्थान	तोहेगाव ता. गडचिरोली	खोत्रामेंडा ता. कोरची
3	अ) काम पूर्ण झाल्याचे वर्ष	वनजमीनी अभावी काम बंद आहे	वनजमीनी अभावी काम बंद आहे
	ब) अपूर्ण असल्यास पूर्ण होण्याचे वर्ष	निश्चित सांगता येत नाही	निश्चित सांगता येत नाही
	क) प्रकल्पाचा अंदाजे खर्च रु लाख	616.08	4821.23
4	धरण		
	अ) मंजूर झालेली उंची (मी)	21.205	28.76
	ब) पूर्ण झालेली उंची (मी)	काम बंद आहे	काम बंद आहे
5	कालवा		
	अ) एकूण लांबी (कि.मी)	30	30
	ब) पूर्ण लांबी (कि.मी)	काम बंद आहे	काम बंद आहे
6	कमाल क्षमता (द.ल.घ.मी.)	62.202	49.68
7	31.03.2002 रोजी प्रत्यक्ष साठा (द.ल.घ.मी.)	0	0
8	एकूण लाभक्षेत्र (हेक्टर)	20442	23023
9	लाभक्षेत्राखालील लागवडीलायक क्षेत्र (हेक्टर)	7288	8220
10	प्रकल्प पूर्ण झाल्यावर ओलिता खाली येणारे क्षेत्र (हे.)	9738	7200
11	सध्या 2001-2002 मध्ये ओलिताखाली असलेले क्षेत्र (हेक्टर)		
	अ) बारमाही	0	0
	ब) हंगामी	0	0

- आधार :- 1. उपविभागीय अधिकारी, इटीयडोह सिंचाई, व्यवस्थापक, वडसा.
2) कार्यकारी अभियंता, पाटबंधारे विभाग, चंद्रपूर.
3) कार्यकारी अभियंता, तुलतुली व कारवाफा प्रकल्प विभाग, गडचिरोली.
4) कार्यकारी अभियंता, चंद्रपूर मध्यम प्रकल्प विभाग क्र.1 चंद्रपूर.
5) कार्यकारी अभियंता, लघु पाटबंधारे विभाग, चंद्रपूर.

तक्ता क्रमांक :- 3.9

वहित धारण जमिनीच्या संख्या व त्याचे क्षेत्रफळ, ओलिता खाली असलेली वहित धारण जमिन आणि ओलिता खालील निचळ क्षेत्र व वहितीच्या व प्रकारानुसार क्षेत्रफळ श्रेणीनुसार वहित धारण जमिनीची संख्या

जिल्हा :- गडचिरोली

वर्ष - 1990-91

(क्षेत्रफळ - हेक्टरमध्ये)

अ. क्र.	क्षेत्रफळ श्रेणी हेक्टर	वैयक्तिक धारण		संयुक्त धारण		संस्था धारण		एकूण धारण	
		संख्या	क्षेत्रफळ	संख्या	क्षेत्रफळ	संख्या	क्षेत्रफळ	संख्या	क्षेत्रफळ
1	2	3	4	5	6	7	8	9	10
1	0.02 हेक्टरखालील	167	1	10	0	0	0	177	1
2	0.02 - 0.05 हेक्टर	13811	3704	1850	563	17	4	15678	4271
3	0.05 - 1.0 हेक्टर	17297	13049	3299	2487	22	17	20618	15553
4	1.0 - 2.0 हेक्टर	27969	40524	5155	7450	16	21	33140	47995
5	2.0 - 3.0 हेक्टर	15354	36143	2722	6639	4	10	18080	42792
6	3.0 - 4.0 हेक्टर	6321	21723	1543	5333	5	17	7869	27073
7	4.0 - 5.0 हेक्टर	3828	16948	1057	4727	2	8	4887	21683
8	5.0 - 7.5 हेक्टर	3773	22696	1259	7625	4	22	5036	30343
9	7.5 - 10.0 हेक्टर	1332	11304	512	4387	6	54	1850	15745
10	10.0-20.0 हेक्टर	921	11533	477	6237	1	10	1399	17780
11	20.0 हेक्टर पेक्षा जास्त	72	2118	69	2000	2	97	143	4215
एकूण (सर्व क्षेत्रफळ श्रेणी)		90845	179743	17953	47448	79	260	108877	227451

तक्ता क्रमांक :- 3.9

वहिल धारण जमिनीच्या संख्या व त्याचे क्षेत्रफळ, ओलिता खाली असलेली वहिल धारण जमिन आणि ओलिता खालील निव्वळ क्षेत्र व वहितीच्या व प्रकारानुसार क्षेत्रफळ श्रेणीनुसार वहिल धारण जमिनीची संख्या

जिल्हा :- गडचिरोली

वर्ष :- 1990-91

(क्षेत्रफळ - हेक्टरमध्ये)

अ. क्र.	क्षेत्रफळ श्रेणी हेक्टर	पूर्णपणे ओलिताखालील		पूर्णपणे जिराईत धारण		अंशतः ओलिताखालील धारण		
		संख्या	क्षेत्रफळ	संख्या	क्षेत्रफळ	संख्या	एकूण क्षेत्रफळ	ओलिता खालील क्षेत्र
1	2	11	12	13	14	15	16	17
1	0.02 हेक्टरखालील	3	0	5	0	0	0	0
2	0.02 - 0.05 हेक्टर	2296	688	12355	3107	644	222	166
3	0.05 - 1.0 हेक्टर	2001	1399	16789	12159	1597	1213	811
4	1.0 - 2.0 हेक्टर	2379	3120	26242	35532	4271	6075	3288
5	2.0 - 3.0 हेक्टर	635	1357	14581	31203	2657	6011	2667
6	3.0 - 4.0 हेक्टर	292	825	5756	18066	1789	5774	2140
7	4.0 - 5.0 हेक्टर	146	540	3705	14664	1005	4206	1667
8	5.0 - 7.5 हेक्टर	157	770	3450	18446	1427	7732	2458
9	7.5 - 10.0 हेक्टर	31	170	1443	10649	376	2881	1022
10	10.0 - 20.0 हेक्टर	16	172	936	9429	447	5036	1354
11	20.0 हेक्टर पेक्षा जास्त	0	0	121	3051	21	644	151
एकूण (सर्व क्षेत्रफळ श्रेणी)		7956	9041	85383	156306	14234	39794	15724

तक्ता क्रमांक :- 3.9

बहित धारण जमिनीच्या संख्या व त्याचे क्षेत्रफळ, ओलिता खाली असलेली बहित धारण जमिन आणि ओलिता खालील निव्वळ क्षेत्र व बहितीच्या व प्रकारानुसार क्षेत्रफळ श्रेणीनुसार बहित धारण जमिनीची संख्या

जिल्हा :- गडचिरोली		वर्ष = 1990-91				(क्षेत्रफळ - हेक्टरमध्ये)	
अ. क्र.	क्षेत्रफळ श्रेणी हेक्टर	ओलिताखालील क्षेत्र		संपूर्ण मालकीचे व कसलेले		संपूर्ण भाडेपट्टीचे धारण	
		संख्या	निव्वळ ओलिता खालील क्षेत्र	संख्या	क्षेत्रफळ	संख्या	क्षेत्रफळ
1	2	18	19	20	21	22	23
1	0.02 हेक्टरखालील	3	0	177	1	0	0
2	0.02 - 0.05 हेक्टर	2943	854	15221	4162	94	26
3	0.05 - 1.0 हेक्टर	3598	2210	20374	15373	39	32
4	1.0 - 2.0 हेक्टर	6650	6408	32541	47145	145	199
5	2.0 - 3.0 हेक्टर	3292	4024	17635	41714	83	193
6	3.0 - 4.0 हेक्टर	2081	2965	7614	26206	30	105
7	4.0 - 5.0 हेक्टर	1151	2207	4737	21003	14	64
8	5.0 - 7.5 हेक्टर	1584	3228	4896	29494	15	79
9	7.5 - 10.0 हेक्टर	407	1192	1804	15364	6	46
10	10.0 - 20.0 हेक्टर	463	1526	1374	17396	0	0
11	20.0 हेक्टर पेक्षा जास्त	21	151	143	4210	0	0
एकूण (सर्व क्षेत्रफळ श्रेणी)		22190	24765	106516	222068	426	744

तक्ता क्रमांक :- 3.9

वहित धारण जमिनीच्या संख्या व त्याचे क्षेत्रफळ, ओलिता खाली असलेली वहित धारण जमिन आणि ओलिता खालील निव्वळ क्षेत्र व वहितीच्या व प्रकारानुसार क्षेत्रफळ श्रेणीनुसार वहित धारण जमिनीची संख्या

जिल्हा :- गडचिरोली

वर्ष - 1990-91

(क्षेत्रफळ - हेक्टरमध्ये)

अ. क्र.	क्षेत्रफळ श्रेणी हेक्टर	संपूर्ण इतरामार्फत कसलेले धारण		अंशतः मालकीचे /अंशतः भाडेपट्टीचे आणि इतरामार्फत कसलेले धारण				
		संख्या	क्षेत्रफळ	संख्या	मालकीचे क्षेत्र	भाडेपट्टीचे क्षेत्रफळ	इतरां मार्फत कसलेले क्षेत्र	एकूण क्षेत्रफळ
1	2	24	25	26	27	28	29	30
1	0.02 हेक्टरखालील	0	0	0	0	0	0	0
2	0.02 - 0.05 हेक्टर	350	80	13	1	0	2	3
3	0.05 - 1.0 हेक्टर	126	84	79	50	3	11	64
4	1.0 - 2.0 हेक्टर	224	313	230	214	28	96	338
5	2.0 - 3.0 हेक्टर	185	448	177	274	65	98	437
6	3.0 - 4.0 हेक्टर	28	91	197	342	232	97	671
7	4.0 - 5.0 हेक्टर	4	20	132	410	140	46	596
8	5.0 - 7.5 हेक्टर	13	74	112	442	37	197	696
9	7.5 - 10.0 हेक्टर	0	0	40	259	59	37	335
10	10.0 - 20.0 हेक्टर	0	0	25	302	0	82	384
11	20.0 हेक्टर पेक्षा जास्त	0	0	0	5	0	0	5
एकूण (सर्व क्षेत्रफळ श्रेणी)		930	1110	1005	2299	564	666	3529

आधार - महाराष्ट्र शासनाच्या कृषी विभागाने 90-91 मध्ये इतलेल्या कृषी गणनेतील माहिती तक्ते

तक्ता क्रमांक- 3.10

कृषिविषयक अवजारे पशुगणना

जिल्हा - गडचिरोली

वर्ष - 1997

अ.क्र	तहसील	नागरांची संख्या		बैल गाडयांची संख्या	ऊसाचे चरक		ओलितासाठी		ट्रॅक्टर संख्या	तेलघाणी	
		लाकडी	लोखंडी		शक्तीवर चालणारे	बैल मदती ने चाल- णारे	तेलावर चालणारे पंप	विद्युत पंप		विद्युत शक्ती वर चाल- णारी	इतर शक्ती वर चाल- णारी
1	2	3	4	5	6	7	8	9	10	11	12
1	देसाईगंज	3638	135	1826	0	0	96	294	109	0	1
2	आरमोरी	3302	0	4484	0	0	185	56	36	0	0
3	कुस्खेडा	5626	0	1623	0	0	226	0	76	0	0
4	कोरची	4769	24	0	0	0	31	34	10	0	0
5	धानोरा	3132	0	1001	0	0	580	13	29	0	0
6	गडचिरोली	8062	18	5385	0	0	322	93	41	0	0
7	चामोशी	12456	261	5509	0	0	325	84	41	0	0
8	मुलचेरा	6275	0	2138	0	0	423	20	2	0	0
9	एटापल्ली	11849	270	3442	0	0	608	15	6	0	1
10	भामरागड	4539	0	3095	0	0	75	0	0	0	0
11	अहेरी	10311	118	6399	0	0	73	9	18	0	0
12	सिरांचा	6483	299	4974	0	0	279	125	20	0	34
जिल्हा एकूण		80442	1125	39876	0	0	3223	743	388	0	36

आधार - पशुगणना 1997 (आकडे अस्थाई आहेत.)

तक्ता क्रमांक- 3.11(अ)

दुष्काळ, टंचाई व टंचाई सदृश परिस्थितीची माहिती

जिल्हा - गडचिरोली

वर्ष - 2001 -2002

अ. क्र.	तहसील	एकूण गावे संख्या	बाब								
			(अ) दुष्काळ व तीव्र टंचाई								
			ग्रस्त गावे संख्या	ग्रस्त कुटुंबे संख्या हजारात	जमीन, महसूल पूर्ण सूट वा निलंबन दिलेली गावे संख्या	अंदाजित हानी रुपये		मदतीची हाती घेतलेली कामे	कामावर घेतलेल्यांची संख्या	केलेला खर्च रुपये	शेत जमीन अधि नियमा खाली दिलेली तगाई रुपये
7	8	9	10	11	12						
1	2	3	4	5	6	7	8	9	10	11	12
1	देसाईगंज	36	12	0	0	0	0	0	0	0	0
2	आरमोरी	103	85	0	0	0	0	0	0	0	0
3	कुरुखेडा	128	117	0	0	0	0	0	0	0	0
4	कोरची	133	90	0	0	0	0	0	0	0	0
5	धानारा	228	170	0	0	0	0	0	0	0	0
6	गडचिरोली	122	118	0	0	0	0	0	0	0	0
7	चामोशी	204	40	0	0	0	0	0	0	0	0
8	मुलचेरा	68	8	0	0	0	0	0	0	0	0
9	एटापल्ली	197	164	0	0	0	0	0	0	0	0
10	भामरागड	128	0	0	0	0	0	0	0	0	0
11	अहोरी	184	9	0	0	0	0	0	0	0	0
12	सिरोंचा	148	51	0	0	0	0	0	0	0	0
	जिल्हा एकूण	1679	864	0	0	0	0	0	0	0	0

आधार :- मा.जिल्हाधिकारी (महसूल शाखा), गडचिरोली.

तक्ता क्रमांक- 3.11(ब)

दुष्काळ, टंचाई व टंचाई सदृश परिस्थितीची माहिती

जिल्हा - गडचिरोली

वर्ष - 2001 -2002

अ. क्र.	तहसील	एकूण गावे संख्या	बाब								
			(ब) अवर्षण व प्रवण								
			ग्रस्त गावे संख्या	ग्रस्त कुटुंबे संख्या हजारात	जमीन, महसूल पूर्ण सूट वा निलंबन दिलेली गावे संख्या	अंदाजित हानी रुपये		मदतीची हाती घेतलेली कामे	कामावर घेतलेल्यांची संख्या	केलेला खर्च रुपये	शेत जमीन अधिनियमा खाली दिलेली तगाई रुपये
7	8	9	10	11	12						
1	देसाईगंज	36	12	0	0	0	0	0	0	0	0
2	आरमोरी	103	85	0	0	0	0	0	0	0	0
3	कु र्खेडा	128	117	0	0	0	0	0	0	0	0
4	कोरची	133	90	0	0	0	0	0	0	0	0
5	धानोरा	228	170	0	0	0	0	0	0	0	0
6	गडचिरोली	122	118	0	0	0	0	0	0	0	0
7	चामोशी	204	40	0	0	0	0	0	0	0	0
8	मुलचेरा	68	8	0	0	0	0	0	0	0	0
9	एटापल्ली	197	164	0	0	0	0	0	0	0	0
10	भामरागड	128	0	0	0	0	0	0	0	0	0
11	अहेरी	184	9	0	0	0	0	0	0	0	0
12	सिरोंचा	148	51	0	0	0	0	0	0	0	0
जिल्हा एकूण		1679	864	0	0	0	0	0	0	0	0

आधार :- मा.जिल्हाधिकारी (महसूल शाखा), गडचिरोली.

तक्ता क्रमांक- 3.11(क)

दुष्काळ, टंचाई व टंचाई सदृश परिस्थितीची माहिती

जिल्हा - गडचिरोली

वर्ष - 2001 - 2002

अ. क्र.	तहसील	एकूण गांवे संख्या	बाब								
			(क) पूरपरिस्थिती								
			ग्रस्त गांवे संख्या	ग्रस्त कुटुंबे संख्या हजारत	जमीन, महसूल पूर्ण सूट वा निलंबन दिलेली गांवे संख्या	अंदाजित हानी रुपये	मदतीची हाती घेतलेली कामे	कामावर घेतलेल्यांची संख्या	केलेला खर्च रुपये	शेत जमीन अधि नियमा खाली दिलेली तगाई रुपये	
7	8	9	10	11	12						
1	2	3	4	5	6	7	8	9	10	11	12
1	देसाईगंज	36	12	0	0	0	0	0	0	0	0
2	आरमोरी	103	85	0	0	0	0	0	0	0	0
3	कुरुखेडा	128	117	0	0	0	0	0	0	0	0
4	कोरची	133	90	0	0	0	0	0	0	0	0
5	धानोरा	228	170	0	0	0	0	0	0	0	0
6	गडचिरोली	122	118	0	0	0	0	0	0	0	0
7	चामोर्शी	204	40	0	0	0	0	0	0	0	0
8	मुलचेरा	68	8	0	0	0	0	0	0	0	0
9	एटापल्ली	197	164	0	0	0	0	0	0	0	0
10	भामरागड	128	0	0	0	0	0	0	0	0	0
11	अहेरी	184	9	0	0	0	0	0	0	0	0
12	सिरोंचा	148	51	0	0	0	0	0	0	0	0
जिल्हा एकूण		1679	864	0	0	0	0	0	0	0	0

आधार :- मा.जिल्हाधिकारी (महसूल शाखा), गडचिरोली.

तक्ता क्र. 4.1

तहसिलवार पशुधन (1997 च्या पशुगणनेनुसार)

जिल्हा - गडचिरोली

अ. क्र.	तहसील	विदेशी /संकरित गाई व बैल					एकूण 3 ते 6
		अडीच वर्षांवरील बैल					
		केवळ पैदाशी करिता ठेवलेले वट्टे	पैदाशी व कामा करिता उपयोगात आणलेले बैल	केवळ कामा- करिता उपयोगात आणलेले बैल	पैदाशी साठी अथवा कामासाठी उपयोगात न आणलेले बैल		
1	2	3	4	5	6	7	
1	देसाईगंज	4	2	92	2	100	
2	आरमोरी	4	9	10	0	23	
3	कुरुखेडा	4	0	9	0	13	
4	कोरची	0	0	0	0	0	
5	धानोरा	1	0	5	0	6	
6	गडचिरोली	11	4	38	0	53	
7	चामोर्शी	6	2	13	0	21	
8	मुलचंरा	1	0	2	0	3	
9	एटापल्ली	0	0	0	0	0	
10	भामरागड	0	0	0	0	0	
11	अहेरी	1	1	4	1	7	
12	सिराँचा	0	0	0	0	0	
जिल्हा एकूण		32	18	173	3	226	

पुढे सुरु

तक्ता क्र. 4.1

तहसिलवार पशुधन (1997 च्या पशुगणनेनुसार)

जिल्हा - गडचिरोली

अ. क्र.	तहसील	विदेशी /संकरित गाई व बैल						
		अडीच वर्षावरील बैल				एकूण गाई (8+9+10)	विदेशी संकरित अडीच वर्षा पर्यंतची वासरे	एकूण विदेशी संकरित गाई व बैल 7+11+12
		दुभत्या	एकदाही न व्यायलेल्या व आटलेल्या	इतर				
1	2	8	9	10	11	12	13	
1	देसाईगंज	250	119	0	369	463	932	
2	आरमोरी	140	83	1	224	286	533	
3	कु रखेडा	42	16	0	58	123	194	
4	कोरची	0	0	0	0	1	1	
5	धानोरा	32	9	0	41	101	148	
6	गडचिरोली	59	80	9	148	272	473	
7	चामोशी	26	30	1	57	152	230	
8	मुलचेरा	3	4	0	7	28	38	
9	एटापल्ली	0	0	0	0	2	2	
10	भामरागड	1	3	0	4	12	16	
11	अहेरी	2	2	0	4	9	20	
12	सिरोंचा	1	1	0	2	1	3	
जिल्हा एकूण		556	347	11	914	1450	2590	

पुढे सुरु

तक्ता क्र. 4.1

तहसिलवार पशुधन (1997 च्या पशुगणनेनुसार)

जिल्हा - गडचिरोली

अ. क्र.	तहसील	देशी गार्ड व बैल						
		तीन वर्षावरील बैल					तीन वर्षावरील गार्ड	
		केवळ पैदाशी करिता ठेवलेले वळू / बैल	पैदाशी व कामा करिता उपयोगात आणलेले बैल	केवळ कामा करिता उपयोगात आणलेले बैल	इतर बैल	एकूण तीन वर्षावरील बैल 14+15 + 16+17	दुभत्या गार्ड	आटलेल्या व एकदाही न व्यायलेल्या
1	2	14	15	16	17	18	19	20
1	देसाईगंज	120	64	11581	268	12033	1280	2993
2	आरमोरी	307	659	17228	335	18529	4955	7124
3	कु रखेडा	563	283	19471	138	20455	4352	5598
4	कोरची	69	132	9928	308	10437	2849	4543
5	धानोरा	130	450	22634	750	23964	7013	11478
6	गडचिरोली	256	503	21611	534	22904	5356	10246
7	चामोर्शी	775	992	39528	606	41901	8790	13360
8	मुलचेरा	287	169	10323	764	11543	2396	5858
9	एटापल्ली	1123	2138	20195	1291	24747	7182	12362
10	भामरागड	249	2259	9666	383	12557	2573	6258
11	अहेरी	2949	7522	21268	2383	34122	10095	14801
12	सिरोंचा	1949	3057	15691	670	21367	6986	6374
जिल्हा एकूण		8777	18228	219124	8430	254559	63827	100995

पुढे सुरू

तक्ता क्र. 4.1

तहसिलवार पशुधन (1997 च्या पशुगणनेनुसार)

जिल्हा - गडचिरोली

अ. क्र.	तहसील	देशी गाई व बैल		देशी गाई व बैल		
		तीन वर्षावरील गाई		तीन वर्ष व त्या खालील देशी वासरे	एकूण देशी गाई व बैल (18+22+23)	विदेशी/ संकरित व देशी एकूण गाई व बैल (13+24)
		इतर	एकूण गाई 19+20+21			
1	2	21	22	23	24	25
1	देसाईगंज	7	4280	4641	20954	21886
2	आरमोरी	335	12414	11249	42192	42725
3	कु रखेडा	69	10019	14173	44647	44841
4	कोरची	0	7392	7378	25207	25208
5	धानोरा	58	18549	16878	59391	59539
6	गडचिरोली	180	15782	13513	52199	52672
7	चामोशी	129	22279	27730	91910	92140
8	मुलचेरा	10	8264	8689	28496	28534
9	एटापल्ली	558	20102	26993	71842	71844
10	भामरागड	723	9554	10467	32578	32594
11	अहेरी	185	25081	29044	88247	88267
12	सिरोंचा	24	13384	16930	51681	51684
जिल्हा एकूण		2278	167100	187685	609344	611934

पृष्ठे सुरू

तक्ता क्र. 4.1

तहसिलवार पशुधन (1997 च्या पशुगणनेनुसार)

जिल्हा - गडचिरोली

अ. क्र.	तहसिल	म्हशी व रेडे						
		तीन वर्षावरील रेडे					तीन वर्षावरील म्हशी	
		केवळ पैदाशी साठी ठेवलेले	पैदाशी साठी व कामासाठी ठेवलेले	फक्त कामा साठी ठेवलेले	इतर	एकूण रेडे 26+27 +28+29	दुभत्या म्हशी	आटलेल्या व एकदाही न व्यायलेल्या
1	2	26	27	28	29	30	31	32
1	देसाईगंज	34	11	144	8	197	746	947
2	आरमोरी	42	139	964	61	1207	1076	1151
3	कुखेडा	24	229	2633	47	2933	821	598
4	कोरची	31	55	3650	79	3815	291	530
5	धानोरा	35	68	7780	210	8093	602	732
6	गडचिरोली	78	163	892	22	1155	1667	1851
7	चामोशी	124	270	1500	80	1974	1709	1838
8	मुलचेरा	29	15	1558	12	1614	247	192
9	एटापल्ली	160	1099	14417	496	16172	157	143
10	भामरागड	8	1623	6454	76	8161	23	11
11	अहेरी	953	1049	2049	210	4261	1553	1807
12	सिरोंचा	116	91	170	5	382	2361	1368
जिल्हा एकूण		1635	4812	42211	1306	49964	11253	11168

पुढे सुरू

तक्ता क्र. 4.1

तहसिलदार पशुधन (1997 च्या पशुगणनेनुसार)

जिल्हा - गडचिरोली

अ. क्र.	तहसील	म्हशी व रेडे				एकूण गोजाती 25+36
		तीन वर्षावरील म्हशी				
		इतर	एकूण म्हशी 31+32+33	रेडके तीन वर्ष व त्या खालील	एकूण म्हशी व रेडे (30+34+35)	
1	2	33	34	35	36	37
1	देसाईगंज	8	1701	1370	3268	25154
2	आरमोरी	62	2289	1636	5132	47857
3	कु रखेडा	5	1424	2429	6786	51627
4	कोरची	0	821	668	5304	30512
5	धानोरा	0	1334	1139	10566	70105
6	गडचिरोली	30	3548	2679	7382	60054
7	चामोशी	61	3608	3654	9236	101376
8	मुलचेरा	0	439	464	2517	31051
9	एटापल्ली	12	312	1061	17545	89389
10	भामरागड	0	34	73	8268	40862
11	अहेरी	68	3428	3122	10811	99078
12	सिरोंचा	21	3750	4477	8609	60293
जिल्हा एकूण		267	22688	22772	95424	707358

पुढे सुरू

तक्ता क्र. 4.1

तहसिलवार पशुधन (1997 च्या पशुगणनेनुसार)

जिल्हा - गडचिरोली

अ. क्र.	तहसील	मेंढया	बक-या	घोंडे व शिंगरे	इतर पशुधन	एकूण पशुधन 37+38+39 +40+41	एकूण कोंबडया	एकूण कुक्कुट पक्षी
1	2	38	39	40	41	42	43	44
1	देसाईगंज	145	6933	0	272	33178	7255	32504
2	आरमोरी	0	11289	0	737	62163	15276	59883
3	कु रखेडा	0	12203	0	895	67764	20165	64725
4	कोरची	0	5941	3	5650	45060	6248	42104
5	धानोरा	89	23171	0	11829	110665	19217	105194
6	गडचिरोली	1127	17656	0	685	82245	22752	79522
7	चामोशी	8708	20818	0	596	134707	36507	131498
8	मुलचेरा	506	5539	0	779	39222	13295	37875
9	एटापल्ली	0	35912	2	16040	148243	18919	141343
10	भामरागड	0	14235	0	6475	67933	7466	61572
11	अहेरी	115	32973	0	1466	140461	25074	133632
12	सिरोंचा	2513	17529	0	2399	85278	12221	82734
जिल्हा एकूण		13203	204199	5	47823	1015628	204395	972588

आधार :- पशुगणना -1997 (आकडे केवळ अस्थाई स्वरूपाचे आहेत.)

तक्ता क्र. 4.2

जिल्ह्यातील पशुवैद्यकीय संस्थांची तहसीलनिहाय संख्या

जिल्हा - गडचिरोली

वर्ष -2001-2002

अ.क्र.	तहसील	पशुवैद्यकीय संस्थांचा प्रकार					
		पशुवैद्यकीय सर्व चिकित्सालय	पशुवैद्यकीय दवाखाने		पशुवैद्यकीय प्रथमोपचार केंद्र	पशुरोग अन्वेषण प्रयोगशाळा	
			राज्य स्तर	स्थानिक स्तर		राज्य पातळीवरील	विभागीय पातळी वरील
1	2	3	4	5	6	7	8
1	देसाईगंज	0	0	1	3	0	0
2	आरमोरी	0	0	5	4	0	0
3	कु र्खेडा	0	0	8	3	0	0
4	कोरची	0	0	5	2	0	0
5	धानोरा	0	0	12	3	0	0
6	गडचिरोली	1	0	7	3	0	0
7	चामोर्शी	0	0	15	5	0	0
8	मुलचेरा	0	0	4	2	0	0
9	एटापल्ली	0	0	10	5	0	0
10	भामरागड	0	0	4	3	0	0
11	अहेरी	0	0	13	5	0	0
12	सिरोंचा	0	0	6	6	0	0
जिल्हा एकूण		1	0	90	44	0	0

पुढे चालु.

अ.क्र.	तहसील	पशुवैद्यकीय संस्थांचा प्रकार						
		फिरली पशुरोग नियंत्रण पथके	फिरते पशु वैद्यकीय दवाखाने	दक्षता पथके तपासणी नाका	कृत्रिम रेतन प्रशिक्षण केंद्र	विभागीय कृत्रिम रेतन केंद्र	विभागीय कृत्रिम रेतन केंद्र	आधारभूत ग्राम केंद्र
1	2	9	10	11	12	13	14	15
1	देसाईगंज	0	1	0	0	0	0	0
2	आरमोरी	0	0	0	0	0	0	0
3	कु रखेडा	0	1	1	0	0	0	0
4	कोरची	0	0	0	0	0	0	0
5	धानोरा	0	1	0	0	0	0	0
6	गडचिरोली	0	1	0	0	0	1	0
7	चामांशी	0	1	0	0	0	0	0
8	मुलचंरा	0	0	0	0	0	0	0
9	एटापल्ली	0	0	0	0	0	0	0
10	भामरागड	0	0	0	0	0	0	0
11	अहेरी	0	1	0	0	0	0	0
12	सिरोंचा	0	1	0	0	0	0	0
जिल्हा एकूण		0	7	1	0	0	1	0

पुढे चालु.

तक्ता क्र. 4.2

जिल्ह्यातील पशुवैद्यकीय संस्थांची तहसीलनिहाय संख्या

जिल्हा - गडचिरोली

वर्ष -2001-2002

अ.क्र.	तहसील	पशुवैद्यकीय संस्थांचा प्रकार						
		कृत्रिम रेतन केंद्र			पशु पैदास क्षेत्र	सधन कुक्कुट घरटे	मेष पैदास विकास क्षेत्र	शेंळी पैदास क्षेत्र
		जिल्हा परिषदा खालील	आधारभूत ग्राम केंद्रा खालील	विभागीय कृत्रिम रेतन केंद्रा खालील				
1	2	16	17	18	19	20	21	22
1	देसाईगंज	4	0	0	1	0	0	0
2	आरमोरी	9	0	0	0	0	0	0
3	कु र्खेडा	11	0	0	0	0	0	0
4	कोरची	7	0	0	0	0	0	0
5	धानोरा	15	0	0	0	0	0	0
6	गडचिरोली	10	0	0	0	0	0	0
7	चामोर्शी	20	0	0	0	0	0	0
8	मुलचेरा	6	0	0	0	0	0	0
9	एटापल्ली	15	0	0	0	0	0	0
10	भामरागड	5	0	0	0	0	0	0
11	अहेरी	18	0	0	0	0	0	0
12	सिरोंचा	12	0	0	0	0	0	0
जिल्हा एकूण		132	0	0	1	0	0	0

आधार :- 1. जिल्हा पशुसंवर्धन उपसंचालक, गडचिरोली.

2. जिल्हा पशुसंवर्धन अधिकारी जि. प. गडचिरोली.

3. सहाय्यक संचालक, पशुसंवर्धन जिल्हा कृत्रिम रेतन केंद्र, गडचिरोली.

तक्ता क्र. 4.3

रोगाच्या प्रकारानुसार पशुच्या मृत्युंची संख्या

जिल्हा - गडचिरोली

वर्ष - 2001-2002

अ.क्र.	संसर्गजन्य व बांडगुळजन्य रोग	लागण	मृत्यू
1	2	3	4
एकूण पशुधनाची मृत्यू संख्या			
1	गाई, म्हशी, बैल		
	अ) घटसर्प	0	0
	ब) लाळया (पायलाग)	0	0
	क) फ-या	0	0
	ड) फासी	0	0
	इ) सरा	47	33
	फ) देवी	0	0
	ग) इतर	0	0
	एकूण	47	33
2	मेंढया व बक-या		
	अ) फ-या	0	0
	ब) न्युमोनिया	0	0
	क) लाळया (पायलाग)	0	0
	ड) देवी	0	0
	इ) इतर	0	0
	एकूण	0	0
3	कोबडया		
	अ) राणीखेत (मानमोडी)	0	0
	ब) देवी	0	0
	क) बुळकांडी	0	0
	ड) इतर	0	0
	एकूण	0	0

आधार :- 1. जिल्हा पशुसंवर्धन उपसंचालक, गडचिरोली.

2. जिल्हा पशुसंवर्धन अधिकारी, जि.प. गडचिरोली

तक्ता क्र. 4.3(अ)

विविध पशुवैद्यकीय संस्थांचे कार्य

जिल्हा :- गडचिरोली

वर्ष - 2001-2002

अ. क्र.	तहसील	उपचार केलेल्या जनावरांची संख्या	खच्चीकरण केलेल्या जनावरांची संख्या	कृत्रिम गर्भधारणा केलेल्या जनावरांची संख्या	कृत्रिम गर्भधारणा अंतर्गत जन्मास आलेल्या वासरांची संख्या		लस टोचलेल्या जनावरांची संख्या
					एकूण वासरे	स्तंभ-6 पैकी संकरित वासरांची संख्या	
1	2	3	4	5	6	7	8
1	देसाईगंज	13183	822	1726	413	232	27685
2	आरमोरी	16940	1967	1096	262	166	49766
3	कु र्खेडा	28983	4155	1605	279	188	60542
4	कोरची	10212	1527	606	43	20	24196
5	धानोरा	26560	3257	248	22	5	61512
6	गडचिरोली	26541	2479	1630	265	151	52483
7	चामोर्शी	34319	4105	2118	426	260	100608
8	मुलचेरा	8452	990	514	81	58	34703
9	एटापल्ली	13838	2424	700	46	41	54574
10	भामरागड	12671	1470	256	27	21	18697
11	अहेरी	25134	2664	980	85	20	67817
12	सिरोंचा	19384	2524	763	38	14	50086
जिल्हा एकूण		236217	28384	12242	1987	1176	602669

आधार :- 1. जिल्हा पशुसंवर्धन उपसंचालक, गडचिरोली.

2. जिल्हा पशुसंवर्धन अधिकारी, जि.प. गडचिरोली.

3. सहाय्यक संचालक पशुसंवर्धन जिल्हा कृत्रिम रेतन केंद्र गडचिरोली.

तक्ता क्र. 4.4

मान्यताप्राप्त पशुवधगृहे आणि प्रत्येक पशुवधगृहात कत्तल केलेल्या पशुंची संख्या

जिल्हा - गडचिरोली

वर्ष 2001-2002

अ.क्र	तहसील	पशुवध गृहांची संख्या	एकूण कत्तल केलेली जनावरे (संख्या)							
			गांयी व बैल	म्हशी व रेडे	मेंढया	शळया/ बक-या	डुकरे	इतर	एकूण	
1	2	3	4	5	6	7	8	9	10	
1.	देसाईगंज	1	0	0	0	0	0	0	0	0
2	आरमोरी	1	0	0	0	2200	0	0	2200	
3	कुरखेडा	1	0	0	0	940	0	0	940	
4	कोरची	0	0	0	0	0	0	0	0	
5	धानोरा	1	0	0	0	34	0	0	34	
6	गडचिरोली	1	0	0	0	352	0	0	352	
7	चानोशी	0	0	0	0	0	0	0	0	
8	मुलचेरा	0	0	0	0	0	0	0	0	
9	एटापल्ली	0	0	0	0	0	0	0	0	
10	भामरागड	0	0	0	0	0	0	0	0	
11	अहेरी	1	0	0	0	0	0	0	0	
12	सिरोंचा	1	0	0	0	24	0	0	24	
जिल्हा एकूण		7	0	0	0	3550	0	0	3550	

आधार :- 1) जिल्हा पशुसंवर्धन उपसंचालक, गडचिरोली.

टिप :- जिल्ह्यात कत्तल केलेल्या जनावरांच्या नोंदी नियमित व काटेकोरमणे होत नाही.

तक्ता क्र. 4.5

जिल्ह्यातील वनक्षेत्र वर्ष 2001-2002

जिल्हा - गडचिरोली

(वन क्षेत्र चौ. कि. मी.)

अ.क्र.	विभाग	राखीव	संरक्षित	अवर्गीकृत	एकूण
1	2	3	4	5	6
1	महसूल विभाग	-	-	144	144
2	वन विभाग	9928	2795	155	12878
जिल्हा एकूण		9928	2795	299	13022

टिप :- 1.वरील अ.क्र.व जिल्हा या पुढील 1,3,4,5, व 6 समझेतील स्तंभ 2 मध्ये वन विभागाखालील राखीव क्षेत्रात महाराष्ट्र वन विकास महामंडळाकडे हस्तांतरीत केलेल्या वन
2. स्तंभ क्रमांक 3 मध्ये वनविभागाखालील राखीव क्षेत्रात महाराष्ट्र वनविकास महामंडळाकडे हस्तांतरीत केलेल्या वनक्षेत्राचा समावेश करण्यात आलेला आहे.

आधार :- मुख्य वन संरक्षक, महाराष्ट्र राज्य, नागपूर

तक्ता क्र. 4.6

जिल्हयातील मुख्य व गौण वनउत्पादने

जिल्हा - गडचिरोली

वर्ष - 2001-2002

अ. क्र.	वन उत्पादने	संदर्भ वर्षातील एकूण उत्पादन	संदर्भ वर्षातील एकूण विक्री केलेले उत्पादन	संदर्भ वर्षातील एकूण विक्रीचे मूल्य (मागील शिलकी उत्पादन धरून) रु. हजारात
1	2	3	4	5
1	इमारती लाकूड (हजार घमी)	32	26	317087
2	जळाऊ लाकूड (हजार घमी)	14	12	8752
3	चंदन लाकूड (हजार घमी)	-	-	-
4	गौण वन उत्पादने			
	अ) बांबू (संख्या)	3103921	2114514	102000
	ब) गवत इत्यादी (क्विंटल)	-	-	-
	क) विडी पाने (स्टॅ.बॅग)	252210	252210	307406
	ड) डिंक (क्विंटल)	394	394	216
5	इतर			
	1) आपटा पाने	-	-	-
	2) मोहाची फुले (क्विंटल)	996	996	4202
	3) खाणी व खनिज	-	-	-
	4) हिरडा/बेहडा (क्विंटल)	642	642	3210
	5) आंबा	-	-	-
	6) रोशा	-	-	-
	7) लाख (क्विंटल)	-	-	-
	8) इतर (सीताफळ, मोहा टोळी, लाख इतर)	-	-	351
6	एकूण गौण उत्पादने (4+5)	-	-	417385
	जिल्हा एकूण किंमत (1+2+3+6)	-	-	743224

टिप :- इतर अनुक्रमांक 8 मध्ये मोहाटोळी, लाख, कुटीमेटा, जळावू, सुडगाडी व जळावू खुर्चा

यांचा समावेश आहे.

आधार:- 1) उप वनसंरक्षक , वनविभाग गडचिरोली, वडसा, आलापल्ली, भामरागड, व सिरोंचा.

तक्ता क्रमांक 4.7

जिल्हयातील भूजल मत्स्यव्यवसाय 2001- 2002

जिल्हा - गडचिरोली

अ. क्र.	तहसील	नदीची लांबी (किमी)	मत्स्य व्यवसायासाठी अनुकूल क्षेत्र (तळी, सरोवरे व जलाशय यांचे एकूण क्षेत्र) (हेक्टर)	मत्स्य व्यवसाया- खाली आणलेले एकूण क्षेत्र (हेक्टर)	भूजल मत्स्य उत्पादन (मे.टन.)	पकडलेल्या माशांची उत्पादकास मिळालेली किंमत (रुपये लाखांत)	मत्स्य व्यवसाय क्षेत्रासाठी वापरलेले मत्स्यबीज (लाखांत)
1	2	3	4	5	6	7	8
1	देसाईगंज	उ.ना.	558	543	175	53.00	15.00
2	आरमोरी	उ.ना.	1394	1305	454	136.00	30.00
3	कु र्खेडा	उ.ना.	979	589	240	72.00	20.00
4	कोरची	उ.ना.	187	86	15	5.00	5.00
5	धानोरा	उ.ना.	589	510	205	61.00	15.00
6	गडचिरोली	उ.ना.	915	804	260	78.00	25.00
7	चामोशी	उ.ना.	1642	1344	480	144.00	35.00
8	मुलघेरा	उ.ना.	294	211	57	17.00	5.86
9	एटापल्ली	उ.ना.	132	77	15	5.00	8.00
10	भामरागड	उ.ना.	72	37	5	2.00	4.00
11	अहेरी	उ.ना.	543	430	90	27.00	10.00
12	जिरोंचा	उ.ना.	219	124	25	7.00	8.00
जिल्हा एकूण		918.00	7524	6060	2021	607.00	180.86

आधार :- जिल्हा मत्स्य व्यवसाय विकास अधिकारी, गडचिरोली.

टिप- नदीची लांबी तहसीलवार उपलब्ध नाही.

तक्ला क्रमांक 5.1

कारखान्यातील कामगारांची दैनिक सरासरी संख्या वर्ष (2001)

जिल्हा - गडचिरोली

अ. क्र.	उद्योग गट	संकेतांक	कारखाने संख्या			स्तंभ 6 मधील कारखान्यातील		
			नोंदणी झालेले	बंद	प्रपत्र पाठविणारे चालू	एकूण	पुरुष	स्त्रिया
1	2	3	4	5	6	7	8	9
1	गिरणीद्वारे पीठ, भात, दाळ इ. धान्यावर प्रक्रिया करून उत्पादन	153	3	0	1	11	6	5
2	पाव, बिस्कीटे, केक वेगळे अन्नपदार्थांचे उत्पादन	154	0	0	0	0	0	0
3	लाकूड कापणे व फळ्या तयार करणे (प्लायवूड सोडून)	201	8	0	5	17	17	1
4	कार्गद व कागदापासून तयार हाणा-या वस्तूंचे उत्पादन	210	2	0	1	608	607	0
5	रासायनिक वस्तूंचे उत्पादन. उदा. फिनाइल, टर्पेटार्योन, इत्यादी (रासायणीक खाते सोडून)	241	3	0	3	63	63	0
6	ईतरश्रासायनिक वस्तूंचे उत्पादन.	242	1	1	0	0	0	0
7	अधातु खनिज पदार्थांचे उत्पादन	269	3	1	0	0	0	0
8	ईतर उत्पादन उद्योग (दागदागिणे तयार करणे, ज्वेलरी, सोन्या चांदीचे दागिणे तयार करणे)	369	1	0	1	15	15	0
9	मोटर वाहने दुरुस्ती व देखभाल	502	3	0	3	102	100	2
10	पेट्रॉलीयम पदार्थांचे किरकोळ विक्री	505	0	0	0	0	0	0
जिल्हा एकूण		--	24	2	14	816	808	8

तपता प्रमांक 5.1

कारखान्यातील कामगारांची दैनिक सरासरी संख्या वर्ष (2001)

जिल्हा - राडचिरोली

अ. क्र.	उद्योग गट	संकेतांक	काम केलेल्या श्रम दिनांची एकूण संख्या (हजारात)	संख्या	
				प्रपत्र न पाठविणारे चालू कारखाने	स्तंभ 11 मधील कारखान्यातील कामगार
1	2	3	10	11	12
1	गिरणीद्वारे पीठ, भात, दाळ इ. धान्यावर प्रक्रीया करून उत्पादन	153	2	2	12
2	पात्र, बिस्कीटे, केक वगरे अन्नपदार्थांचे उत्पादन	154	0	0	0
3	लाकूड कापणे व फळ्या तयार करणे (प्लायवूड सोडून)	201	5	3	19
4	कागद व कागदापासून तयार होणा-या वस्तूंचे उत्पादन	210	222	1	12
5	रासायनिक वस्तूंचे उत्पादन. उदा. फिनाइल, टरपॅटायीन, इत्यादी (रासायणीक खाते सोडून)	241	13	0	0
6	ईतर रासायनिक वस्तूंचे उत्पादन.	242	0	0	0
7	अधातु खनिज पदार्थांचे उत्पादन	269	0	2	28
8	ईतर उत्पादन उद्योग (दागदागिणे तयार करणे, ज्वेलरी, सोन्या चांदीचे दागिणे तयार करणे)	369	4	0	0
9	मोटर वाहने दुरुस्ती व देखाभाल	502	35	0	0
10	पेट्रोलियम पदार्थांचे किरकोळ विक्री	505	0	0	0
जिल्हा एकूण		-	281	8	71

आधार - औद्योगिक सुरक्षा व आरोग्य संचालनालय, मुंबई

तक्ता क्रमांक 5.2

चालू कारखान्याचे व कामगारांच्या संख्येनुसार उद्योगनिहाय वर्गीकरण वर्ष (2001)

जिल्हा - गडचिरोली

अ. क्र.	प्रमुख उद्योग समूह व त्याचे संकेतांक	10 कामगारा पेक्षा कमी कामगार		10 ते 19 कामगार		20 ते 49 कामगार		50 ते 99 कामगार		100 ते 499 कामगार	
		अ	ब	अ	ब	अ	ब	अ	ब	अ	ब
1	2	3	4	5	6	7	8	9	10	11	12
1	01 कृषी, शिकार आणि त्यासंबंधी सेवा	0	0	0	0	0	0	0	0	0	0
2	15 खाद्य पदार्थांचे उत्पादन आणि सेवा	2	12	1	11	0	0	0	0	0	0
3	17 सुती कापडाचे उत्पादन	0	0	0	0	0	0	0	0	0	0
4	18 लोकर रेशीम कृत्रिम तंतूच्या कापडाचे उत्पादन	0	0	0	0	0	0	0	0	0	0
5	19 चामडे तयार करणे व चामड्याच्या वस्तू बनविणे	0	0	0	0	0	0	0	0	0	0
6	20 तयार लाकूड व लाकडाच्या वस्तूंचे उत्पादन	7	24	1	12	0	0	0	0	0	0
7	21 कागद व कागदांच्या वस्तूंचे उत्पादन	0	0	1	12	0	0	0	0	0	0
8	22 छपाई प्रकाशने आणि त्यासंबंधी उत्पादन	0	0	0	0	0	0	0	0	0	0
9	23 पेट्रोलियम, कोळसा, अण्विक इंधन	0	0	0	0	0	0	0	0	0	0
10	24 रसायने व रासायनिक वस्तूंचे उत्पादन.	0	0	1	17	2	46	0	0	0	0
11	25 रबर व प्लॅस्टीक या पासून वस्तूंचे उत्पादन	0	0	0	0	0	0	0	0	0	0
12	26 अधातू खनिज पदार्थांचे उत्पादन	1	8	0	0	1	20	0	0	0	0
13	27 मुळ धातूंचे उद्योग	0	0	0	0	0	0	0	0	0	0
14	28 धातू च्या वस्तूंचे उत्पादन (यांत्रिक वस्तू वगळता)	0	0	0	0	0	0	0	0	0	0
15	29 यंत्र व यांत्रिक सामुग्रीचे उत्पादन	0	0	0	0	0	0	0	0	0	0
16	30 कार्यालयीन उपयोगी वस्तूंचे उत्पादन जसे टंकलेखन यंत्र, गणकयंत्र, इत्यादी	0	0	0	0	0	0	0	0	0	0

सक्ता क्रमांक 5.2

चालू कारखान्याचे व कामगारांच्या संख्येनुसार उद्योगनिहाय वर्गीकरण वर्ष (2001)

जिल्हा - गडचिरोली

अ. क्र.	प्रमुख उद्योग समूह व त्यांचे संकेतांक	500 ते 999 कामगार		1000 ते 4999 कामगार		5000 हून अधिक कामगार		एकूण कामगार	
		अ	ब	अ	ब	अ	ब	अ	ब
1	2	13	14	15	16	17	18	19	20
1	01 कृषी, शिकार आणि त्यासंबंधी सेवा	0	0	0	0	0	0	0	0
2	15 खाद्य पदार्थांचे उत्पादन आणि सेवा	0	0	0	0	0	0	3	23
3	17 सुती कापडाचे उत्पादन	0	0	0	0	0	0	0	0
4	18 लोकर रेशीम कृत्रिम तंतूच्या कापडाचे उत्पादन	0	0	0	0	0	0	0	0
5	19 चामडे तयार करणे व चामड्याच्या वस्तू बनविणे	0	0	0	0	0	0	0	0
6	20 तयार लाकूड व लाकडाच्या वस्तूंचे उत्पादन	0	0	0	0	0	0	8	36
7	21 कागद व कागदाच्या वस्तूंचे उत्पादन	1	608	0	0	0	0	2	620
8	22 छपाई प्रकाशन आणि त्यासंबंधी उत्पादन	0	0	0	0	0	0	0	0
9	23 पेट्रोलियम, कोळसा, अण्विक इंधन	0	0	0	0	0	0	0	0
10	24 रसायने व रासायनिक वस्तूंचे उत्पादन.	0	0	0	0	0	0	3	63
11	25 रबर व प्लॅस्टीक या पामुन वस्तूंचे उत्पादन	0	0	0	0	0	0	0	0
12	26 अधातू खनिज पदार्थांचे उत्पादन	0	0	0	0	0	0	2	28
13	27 मुळ धातूंचे उद्योग	0	0	0	0	0	0	0	0
14	28 धातू च्या वस्तूंचे उत्पादन (यांत्रिक वस्तू वगळता)	0	0	0	0	0	0	0	0
15	29 यंत्र व यांत्रिक सामग्रीचे उत्पादन	0	0	0	0	0	0	0	0
16	30 कार्यालयीन उपयोगी वस्तूंचे उत्पादन जसे टंकलेखन यंत्र, गणकयंत्र, इत्यादी	0	0	0	0	0	0	0	0

तक्ता क्रमांक 5.2

चालू कारखान्याचे व कामगारांच्या संख्येनुसार उद्योगनिहाय वर्गीकरण वर्ष (2001)

जिल्हा - गडचिरोली

अ. क्र.	प्रमुख उद्योग समूह व त्याचे संकेतांक	10 कामगारा पक्षा कर्मा कामगार		10 ते 19 कामगार		20 ते 49 कामगार		50 ते 99 कामगार		100 ते 499 कामगार	
		अ	ब	अ	ब	अ	ब	अ	ब	अ	ब
1	2	3	4	5	6	7	8	9	10	11	12
17	31 विद्युतयंत्र सामग्री व त्याचे सुटेभागांचे उत्पादन	0	0	0	0	0	0	0	0	0	0
18	32 इलेक्ट्रॉनिक वस्तूचे उत्पादन जसे दुरचित्र संच, रेडीओ, दळणवळण इत्यादी	0	0	0	0	0	0	0	0	0	0
19	34 मोटार वाहन, ट्रेलर यांचे उत्पादने.	0	0	0	0	0	0	0	0	0	0
20	35 इतर वर्गीकृत न केलेल्या वाहतुकीच्या साधनांची निर्मिती	0	0	0	0	0	0	0	0	0	0
21	36 फर्निचर आणि इतरत्र वर्गीकृत न केलेले उत्पादन	0	0	1	15	0	0	0	0	0	0
22	40 विद्युत, गॅस, पाणी पुरवठा	0	0	0	0	0	0	0	0	0	0
23	41 पाण्याची साठवणूक व वितरण	0	0	0	0	0	0	0	0	0	0
24	45 बांधकाम	0	0	0	0	0	0	0	0	0	0
25	50 मोटार वाहने दुरुस्ती व देखभाल आणि मोटार वाहन इंधनाची किंमती विक्री	0	0	0	0	3	102	0	0	0	0
26	51 घाऊक व्यापार व कमिशन एजंट (मोटार वाहन/ मोटार सायकल सोडून)	0	0	0	0	0	0	0	0	0	0
27	52 किंमती व्यापार आणि वेंचणीक व घग्गुती वस्तूंची दुरुस्ती	0	0	0	0	0	0	0	0	0	0
28	63 वाहतूक व वाहतूकाला सहाय्यक सुविधा	0	0	0	0	0	0	0	0	0	0
जिल्हा एकूण		10	44	5	67	6	168	0	0	0	0

तक्ता क्रमांक 5.2

चालू कारखान्याचे व कामगारांच्या संख्येनुसार उद्योगनिहाय वर्गीकरण वर्ष (2001)

जिल्हा - गडचिरोली

अ. क्र.	प्रमुख उद्योग समूह व त्याचे संकेतांक	500 ते 999 कामगार		1000 ते 4999 कामगार		5000 हून अधिक कामगार		एकूण कामगार	
		अ	ब	अ	ब	अ	ब	अ	ब
1	2	13	14	15	16	17	18	19	20
17	31 विद्युतयंत्र सामुग्री व त्याचे सुट्टेभागांचे उत्पादन	0	0	0	0	0	0	0	0
18	32 इलेक्ट्रॉनिक वस्तूचे उत्पादन जसे. दुरचित्र संच, रेडीओ, दळणवळण इत्यादी	0	0	0	0	0	0	0	0
19	34 मोटार वाहन, ट्रॅक्टर यांचे उत्पादने.	0	0	0	0	0	0	0	0
20	35 इतर वर्गीकृत न केलेल्या वाहतुकीच्या साधनांची निर्मिती	0	0	0	0	0	0	0	0
21	36 फर्निचर आणि इतरत्र वर्गीकृत न केलेले उत्पादन	0	0	0	0	0	0	1	15
22	40 विद्युत, गॅस, पाणी पुरवठा	0	0	0	0	0	0	0	0
23	41 पाण्याची साठवणूक व वितरण	0	0	0	0	0	0	0	0
24	45 बांधकाम	0	0	0	0	0	0	0	0
25	50 मोटार वाहन दुरुस्ती व देखभाल आणि मोटार वाहन इंधनाची किरकोळ विक्री	0	0	0	0	0	0	3	102
26	51 घाऊक व्यापार व कमिशन एजंट (मोटार वाहन/ मोटार सायकल सोडून	0	0	0	0	0	0	0	0
27	52 किरकोळ व्यापार आणि वैयक्तिक व घरगुती वस्तूंची दुरुस्ती	0	0	0	0	0	0	0	0
28	63 वाहतुक व वाहतुकीला सहाय्यक सुविधा	0	0	0	0	0	0	0	0
जिल्हा एकूण		1	608	0	0	0	0	22	887

आधार - संचालक, औद्योगिक सुरक्षा व आरोग्य म.रा., मुंबई

तक्ता क्रमांक 5.3

कामाच्या दिवसांच्या संख्येनुसार कारखान्यांचे वर्गीकरण (वर्ष 2001)

जिल्हा - गडचिरोली

अ. क्र.	प्रमुख उद्योग समूह व त्यांचा संकेतांक	दिवसांची संख्या								
		अनुल्लिखित		60 दिवस व त्यापेक्षा कमी		61 ते 120 दिवस		121 ते 180 दिवस		
		अ	ब	अ	ब	अ	ब	अ	ब	
1	2	3	4	5	6	7	8	9	10	
1	01 कृषी, शिकार आणि त्यासंबंधी सेवा	0	0	0	0	0	0	0	0	0
2	15 खाद्य पदार्थांचे उत्पादन आणि सेवा	0	0	0	0	0	0	0	0	0
3	17 सुती कापडाचे उत्पादन	0	0	0	0	0	0	0	0	0
4	18 लोकर रेशीम कृत्रिम तंतूच्या कापडाचे उत्पादन	0	0	0	0	0	0	0	0	0
5	19 चामडे तयार करणे व चामड्याच्या वस्तू बनविणे	0	0	0	0	0	0	0	0	0
6	20 तयार लाकुड व लाकुडाच्या वस्तूचे उत्पादन	0	0	0	0	0	0	0	0	0
7	21 कागद व कागदापासून निर्मित उत्पादन	0	0	0	0	0	0	0	0	0
8	22 छपाई प्रकाशने आणि त्यासंबंधी उत्पादन	0	0	0	0	0	0	0	0	0
9	23 पेट्रॉलीयम, कोळसा, अण्विक इंधन	0	0	0	0	0	0	0	0	0
10	24 रसायने व रासायनिक वस्तूचे उत्पादन.	0	0	0	0	0	0	0	1	17
11	25 रबर व प्लॅस्टीक या पासून वस्तूचे उत्पादन	0	0	0	0	0	0	0	0	0
12	26 अधातू खनिज पदार्थांचे उत्पादन	0	0	0	0	0	0	0	0	0
13	27 मुळ धातूचे उद्योग	0	0	0	0	0	0	0	0	0
14	28 धातू च्या वस्तूचे उत्पादन (यांत्रिक वस्तू वगळता)	0	0	0	0	0	0	0	0	0
15	29 यंत्र व यांत्रिक सामुग्रीचे उत्पादन	0	0	0	0	0	0	0	0	0
16	30 कार्यालयीन उपयोगी वस्तूचे उत्पादन जसे टंकलेखन यंत्र, गणकयंत्र, इत्यादी	0	0	0	0	0	0	0	0	0

तक्ता क्रमांक.5.3

कामाच्या दिवसांच्या संख्येनुसार कारखान्यांचे वर्गीकरण (वर्ष 2001)

जिल्हा - गडचिरोली

अ. क्र.	प्रमुख उद्योग समूह व त्यांचा संकेतांक	दिवसांची संख्या								
		181 ते 240 दिवस		241 ते 300 दिवस		300 हून अधिक दिवस		एकूण		
		अ	ब	अ	ब	अ	ब	अ	ब	
1	2	11	12	13	14	15	16	17	18	
1	01 कृषी, शिकार आणि त्यासंबंधी सेवा	0	0	0	0	0	0	0	0	0
2	15 खाद्य पदार्थांचे उत्पादन आणि सेवा	1	11	0	0	0	0	1	11	
3	17 सुती कापडाचे उत्पादन	0	0	0	0	0	0	0	0	
4	18 लोकर रेशीम कृत्रिम तंतूच्या कापडाचे उत्पादन	0	0	0	0	0	0	0	0	
5	19 चामडे तयार करणे व चामड्याच्या वस्तू वनविणे	0	0	0	0	0	0	0	0	
6	20 तयार लाकूड व लाकडाच्या वस्तूंचे उत्पादन	0	0	5	17	0	0	5	17	
7	21 कागद व कागदापासून निर्मित उत्पादन	0	0	0	0	1	608	1	608	
8	22 छपाई प्रकाशन आणि त्यासंबंधी उत्पादन	0	0	0	0	0	0	0	0	
9	23 पेट्रोलियम, कोळसा, अण्विक इंधन	0	0	0	0	0	0	0	0	
10	24 रसायने व रासायनिक वस्तूंचे उत्पादन.	2	46	0	0	0	0	3	63	
11	25 रबर व प्लॅस्टीक या पासून वस्तूंचे उत्पादन	0	0	0	0	0	0	0	0	
12	26 अधातू खनिज पदार्थांचे उत्पादन.	0	0	0	0	0	0	0	0	
13	27 मुळ धातूंचे उद्योग	0	0	0	0	0	0	0	0	
14	28 धातू च्या वस्तूंचे उत्पादन (यांत्रिक वस्तू वगळता)	0	0	0	0	0	0	0	0	
15	29 यंत्र व यांत्रिक सामुग्रीचे उत्पादन	0	0	0	0	0	0	0	0	
16	30 कार्यालयीन उपयोगी वस्तूंचे उत्पादन जसे टंकलेखन यंत्र, गणकयंत्र, इत्यदी	0	0	0	0	0	0	0	0	

तक्ता क्रमांक 5.3

कामाच्या दिवसांच्या संख्येनुसार कारखान्यांचे वर्गीकरण (वर्ष 2001)

जिल्हा - गडचिरोली

अ. क्र.	प्रमुख उद्योग समूह व त्यांचा संकेतांक	दिवसांची संख्या								
		अनुल्लिखित		60 दिवस व त्यापेक्षा कमी		61 ते 120 दिवस		121 ते 180 दिवस		
		अ	ब	अ	ब	अ	ब	अ	ब	
1	2	3	4	5	6	7	8	9	10	
17	31 विद्युत्तंत्र सामग्री व त्याचे सुटेभागांचे उत्पादन	0	0	0	0	0	0	0	0	0
18	32 इलेक्ट्रॉनिक वस्तूंचे उत्पादन जसे दुरचित्र संच, रेडीओ, दळणवळण इत्यादी	0	0	0	0	0	0	0	0	0
19	33 वैद्यकीय उपकरणांचे उत्पादन	0	0	0	0	0	0	0	0	0
20	34 मोटार वाहन, ट्रॅलर यांचे उत्पादने.	0	0	0	0	0	0	0	0	0
21	35 ईतर वर्गीकृत न केलेल्या वाहतुकीच्या साधनांची निर्मिती	0	0	0	0	0	0	0	0	0
22	36 फर्निचर आणि इतरत्र वर्गीकृत न केलेले उत्पादन	0	0	0	0	0	0	0	0	0
23	40 विद्युत्, गॅस, पाणी पुरवठा	0	0	0	0	0	0	0	0	0
24	41 पाण्याचे साठवणुक, शुद्धीकरण व पुरवठा	0	0	0	0	0	0	0	0	0
25	50 मोटार वाहने दुरुस्ती व देखभाल आणि मोटार वाहन इंधनाची किरकोळ विक्री	0	0	0	0	0	0	0	0	0
26	51 घाऊक व्यापार व कमिशन एजंट (मोटार वाहन/ मोटार सायकल सोडून	0	0	0	0	0	0	0	0	0
27	52 किरकोळ व्यापार आणि वैयक्तिक व घरगुती वस्तूंची दुरुस्ती	0	0	0	0	0	0	0	0	0
28	63 वाहतुक व वाहतुकीला सहाय्यक सुविधा	0	0	0	0	0	0	0	0	0
29	90 मलनिसारण, ड्रेनेज व ईतर साफसफाई विषयक सेवा	0	0	0	0	0	0	0	0	0
जिल्हा एकूण		0	0	0	0	0	0	1	17	

तक्ता क्रमांक 5.3

कामाच्या विवसांच्या संख्येनुसार कारखान्यांचे वर्गीकरण (वर्ष 2001)

जिल्हा - गडचिरोली

अ. क्र.	प्रमुख उद्योग समूह व त्यांचा संकेतांक	दिवसांची संख्या							
		181 ते 240 दिवस	241 ते 300 दिवस	300 हून अधिक दिवस	एकूण				
1	(गणनाप भाग कधीही)	अ	ब	अ	ब	अ	ब	अ	ब
1	(गणनाप भाग कधीही)	11	12	13	14	15	16	17	18
17	31 विद्युतयंत्र सामग्री व त्याचे घटकसामग्रीचे उत्पादन	0	0	0	0	0	0	0	0
18	32 इलेक्ट्रॉनिक वस्तूंचे उत्पादन जसे दूरचित्र संच, रेडीओ, दळणवळण इत्यादी	0	0	0	0	0	0	0	0
19	33 वैद्यकीय उपकरणांचे उत्पादन	0	0	0	0	0	0	0	0
20	34 मोटार वाहन, ट्रेलर यांचे उत्पादने.	0	0	0	0	0	0	0	0
21	35 इतर वर्गीकृत न केलेल्या वाहतुकीच्या साधनांची निर्मिती	0	0	0	0	0	0	0	0
22	36 फर्निचर आणि इतरत्र वर्गीकृत न केलेले उत्पादन	0	0	1	15	0	0	1	15
23	40 विद्युत, गॅस, पाणी पुरवठा	0	0	0	0	0	0	0	0
24	41 पाण्याचे साठवणक, शुद्धीकरण व पुरवठा	0	0	0	0	0	0	0	0
25	50 मोटार वाहने दुरुस्ती व देखभाल आणि मोटार वाहने इंधनाची किरकोळ विक्री	0	0	1	26	2	76	3	102
26	51 घाऊक व्यापार व कमिशन एजंट (मोटार वाहन/ मोटार सायकल सोडून)	0	0	0	0	0	0	0	0
27	52 किरकोळ व्यापार आणि वैयक्तिक व घरगुती वस्तूंची दुरुस्ती	0	0	0	0	0	0	0	0
28	63 वाहतुक व वाहतुकीला सहाय्यक सुविधा	0	0	0	0	0	0	0	0
29	90 मलनिसारण, ड्रेनेज व इतर साफसफाई त्रिषयक सेवा	0	0	0	0	0	0	0	0
जिल्हा एकूण		3	57	7	58	3	684	14	816

टिप- "अ" - कारखान्यांची संख्या "ब" - रोजगार

आधार - संचालक, औद्योगिक सुरक्षा व आरोग्य संचालनालय, मुंबई

4	24	कृत्रीम कापडाचे उत्पादन	0	0	0	0	0
5	26	कापडी वस्तूचे उत्पादन (पादत्र:नाशिवाय)	0	0	0	0	0
6	27	लाकडी वस्तू, फर्निचरचे उत्पादन	9	0	0	0	0
7	28	कागद व कागदाच्या वस्तूचे उत्पादन, प्रकाशन व तत्संबधीचे उत्पादन	829011	187195	545	646	12709
8	29	कातडी व केसाळ कातडी वस्तूची दुरुस्ती व उत्पादन	0	0	0	0	0
9	30	रबर, प्लास्टिक, पेट्रोलियम व दगडी कोळसा यापासून वस्तू निर्मिती	0	0	0	0	0
10	31	रसायन व रसायनाच्या वस्तूचे उत्पादन	0	0	0	0	0
11	32	अधातू खनिज व पदार्थांचे उत्पादन	0	0	0	0	0
12	33	मुलभूत व मिश्र धातूचे उत्पादन	0	0	0	0	0

तक्ता क्रमांक 5.4

उद्योगाच्या महत्त्वाच्या बाबीच्या आकडेवारी 1996 - 97 या वर्षाकरिता (वार्षिक उद्योग पाहणी)

जिल्हा - गडचिरोली

(रु. हजारत)

अ. क्र.	उद्योगाचा संकेतांक	उद्योगाचे वर्णन	प्रत्यक्ष वेतन	एकूण उत्पादन	एकूण निविष्टी संख्या	उत्पादना-मूळ मूल्य वृद्धी
1	2		8	9	10	11
1	20 ते 21	खाद्य पदार्थांचे उत्पादन	0	0	0	0
2	22	पेये, तंबाखू पदार्थांचे उत्पादन	0	0	0	0
3	23	सुती कापडाचे उत्पादन	0	0	0	0
4	24	कृत्रीम कापडाचे उत्पादन	0	0	0	0
5	26	कापडी वस्तूचे उत्पादन (पादत्रानाशिवाय)	0	0	0	0
6	27	लाकडी वस्तू, फर्निचरचे उत्पादन	0	0	0	0
7	28	कागद व कागदाच्या वस्तूचे उत्पादन, प्रकाशन व तत्संबंधीचे उत्पादन	24394	706229	982328	218304
8	29	कातडी व कंसाळ कातडी वस्तूची दुरुस्ती व उत्पादन	0	0	0	0
9	30	रबर, प्लॅस्टिक, पेट्रोलियम व दगडी क्रोळसा यापासून वस्तू निर्मिती	0	0	0	0
10	31	रसायन व रसायनाच्या वस्तूचे उत्पादन.	0	0	0	0
11	32	अधातू खनिज व पदार्थांचे उत्पादन	0	0	0	0
12	33	मुलभूत व मिश्र धातूचे उत्पादन	0	0	0	0

तक्ता क्रमांक 5.4

उद्योगाच्या महत्वाच्या बाबीच्या आकडेवारी 1996 - 97 चा वर्षाकरिता (वार्षिक उद्योग पाहणी)

जिल्हा - गडचिरोली

(रु. हजारात)

अ. क्र.	उद्योगाचा सकेतांक	उद्योगाचे वर्णन	स्थिर भाडवल	खेळते भाडवल	सर्व कामगारांची संख्या	सर्ष कर्मचारी संख्या	कामगारांचे वेतन
1	2	3	4	5	6	7	
13	34	धातुच्या वस्तूच्या सुटे भागाचे उत्पादन (यंत्र व परिवहन सामुग्री शिवाय)	0	0	0	0	0
14	35	यंत्रसामुग्री, यांत्रिक अकजारे, सुटेभागाचे उत्पादन (विद्युत सामुग्री वगळून)	0	0	0	0	0
15	36	विद्युत यंत्रसामुग्री, साधने उपकरणे, पुरवठा व सुटे भागाचे उत्पादन	0	0	0	0	0
16	37	परिवहन सामुग्री, सुटे भागाचे उत्पादन	0	0	0	0	0
17	38	उत्पादन करणारे इतर उद्योग	0	0	0	0	0
18	39	सर्व प्रकारच्या यंत्रांची दुरुस्ती सेवा	0	0	0	0	0
19	40	घरगुती वापरासाठी विद्युत पुरवठा	129989	8189	52	66	2402
20	41	घरगुती गॅस वितरण	0	0	0	0	0
21	42	पिण्यासाठी पाणीपुरवठा	0	0	0	0	0
22	43	गोबर गॅस निर्मिती व वितरण	0	0	0	0	0
23	74	वखार व काठारे	0	0	0	0	0
24	97	दुरुस्ती व सेवा	0	0	0	0	0
25	-35	इतर	16870	22160	146	209	6198
जिल्हा बेरीज			975870	217544	743	921	21309

तक्ता क्रमांक 5.4

उद्योगाच्या महत्वाच्या बाबीच्या आकडेवारी 1996 - 97 या वर्षाकरिता (वार्षिक उद्योग पाहणी)

जिल्हा - गडचिरोली

(रु हजारात)

अ. क्र.	उद्योगाचा संकेतांक	उद्योगाचे वर्णन	प्रत्यक्ष वेतन	एकूण उत्पादन	एकूण निविष्टी संख्या	उत्पादना-मूळ मूल्य वृद्धी
1	2		8	9	10	11
13	34	धातूच्या वस्तूच्या सुटे भागाचे उत्पादन (यंत्र व परिवहन सामुग्री शिवाय)	0	0	0	0
14	35	यंत्रसामुग्री, यांत्रिक अवजारे, सुटेभागांचे उत्पादन (विद्युत सामुग्री वगळून)	0	0	0	0
15	36	विद्युत यंत्रसामुग्री, साधने उपकरणे, पुरवठा व सुटे भागांचे उत्पादन	0	0	0	0
16	37	परिवहन सामुग्री, सुटे भागाचे उत्पादन	0	0	0	0
17	38	उत्पादन करणारे इतर उद्योग	0	0	0	0
18	39	सर्व प्रकारच्या यंत्रांची दुरुस्ती सेवा	0	0	0	0
19	40	घरगुती वापरासाठी विद्युत पुरवठा	3847	86303	189868	95029
20	41	घरगुती गॅस वितरण	0	0	0	0
21	42	पिण्यासाठी पाणीपुरवठा	0	0	0	0
22	43	गोबर गॅस निर्मिती व वितरण	0	0	0	0
23	74	वखार व कोठारे	0	0	0	0
24	97	दुरुस्ती व सेवा	0	0	0	0
25	-	इतर	980	229628	246757	15099
जिल्हा बेरीज			38012	1022160	1418953	328432

टिप :- उद्योगनिहाय माहिती मोठ्या कारखान्यांची (नमुना निवडीवर) माहिती इतर समोर देण्यात आलेली आहे.

आधार - अर्थ व सांख्यिकी संचालनालय, मुंबई.

तक्ता क्रमांक 5.5

रोजगार व स्वयंरोजगार मार्गदर्शन केंद्रातील आकडेवारी वर्ष 2001

जिल्हा गडचिरोली

अ. क्र.	बाब	वर्ष 2001
1	2	3
1	जाहीर केलेल्या रिकाम्या जागांची संख्या	491
2	सेवायोजन कार्यालयाचा उपयोग करणारे मालक	129
3	नवीन नोंदणी केलेल्या उमेदवारांची संख्या	6079
4	वर्ष अखेरीस पटावरील उमेदवारांची संख्या	46484
5	नोकरी मिळालेल्या उमेदवारांची संख्या	
	अ. खाजगी क्षेत्र	17
	ब. सार्वजनिक क्षेत्र एकूण	128
	क. एकूण	145
6	नोकरी मिळालेल्या उमेदवारांची संख्या	
	अ. अनु.जाती/ अनु.जमाती	75
	ब. इतर	70
	क. एकूण	145
7	राष्ट्रीय वर्गीकरणानुसार व्यवसाय	
	1. व्यावसायिक तांत्रिक आणि संबधित कामगार	
	अ) नोंदणी केलेले	225
	ब) नोकरी दिलेले	51
	2. प्रशासकीय, शास्त्रीय व व्यवस्थापकीय कामगार	
	अ) नोंदणी केलेले	0
	ब) नोकरी दिलेले	0
	3. लेखनिक व तत्संबधित कामगार	
	अ) नोंदणी केलेले	302
	ब) नोकरी दिलेले	16
	4. विक्री कामगार	
	अ) नोंदणी केलेले	0
	ब) नोकरी दिलेले	0
	5. शेतकरी, मत्स्य व्यवसाय शिकारी व संबधित कामगार	
	अ) नोंदणी केलेले	20
	ब) नोकरी दिलेले	8

तक्ता क्रमांक 5.5

रोजगार व स्वयंरोजगार मार्गदर्शन केंद्रातील आकडेवारी वर्ष 2001

जिल्हा गडचिरोली

अ. क्र.	बाब	वर्ष 2001
7 (पुढे चालू)	6. खाण कामगार	
	अ) नोंदणी केलेले	0
	ब) नोकरी दिलेले	0
	7. वाहतूक व दळणवळण व्यवसायातील कामगार	
	अ) नोंदणी केलेले	40
	ब) नोकरी दिलेले	10
	8. क्राफ्टस्मन, उत्पादन प्रक्रीया कामगार व इतर	
	अ) नोंदणी केलेले	25
	ब) नोकरी दिलेले	10
	9. सेवा, खेळ व तत्सम कामगार	
	अ) नोंदणी केलेले	10
	ब) नोकरी दिलेले	0
	10. इतर कोठेही वर्गीकरण न केलेले कामगार	
	अ) नोंदणी केलेले	5467
	ब) नोकरी दिलेले	50
	11. एकूण	
	अ) नोंदणी केलेले	6079
	ब) नोकरी दिलेले	145

आधार - सहाय्यक संचालक जिल्हा रोजगार व स्वयंरोजगार मार्गदर्शन केंद्र, गडचिरोली.

तक्ता क्रमांक 5.6
व्यवसाय मार्गदर्शन कार्यक्रम

जिल्हा - गडचिरोली.

अ.क्र.	बाब	परिमाण	वर्ष 2001-2002
1	2	3	4
1	<p>सेवा केंद्रातील व्यवसाय मार्गदर्शन केंद्र</p> <p>1) वैयक्तिक मार्गदर्शन/व्यक्तीशः अगर गटामध्ये सल्ला दिलेल्यांची संख्या</p> <p>2) सेवायोजन केंद्रामध्ये घेण्यात आलेल्या गटांची चर्चा</p> <p>3) मार्गदर्शन केलेल्या अर्जदारांना नोकरी विषयी/ प्रशिक्षणासाठी/ उमेदवारासाठी दिलेल्यांची संख्या</p>	<p>संख्या</p> <p>संख्या</p> <p>संख्या</p>	<p>1770</p> <p>21</p> <p>1438</p>
2	<p>विश्व विद्यालयीन सेवायोजन माहिती मार्गदर्शन केंद्रातील व्यवसाय मार्गदर्शन</p> <p>1) वैयक्तिक मार्गदर्शन/व्यक्तीशः अगर गटामध्ये दिलेल्यांची संख्या</p> <p>2) सेवायोजन केंद्रामध्ये घेण्यात आलेल्या गटांची चर्चा</p> <p>3) मार्गदर्शन केलेल्या अर्जदारांना नोकरीविषयी/ प्रशिक्षणासाठी/ उमेदवारासाठी दिलेल्यांची संख्या</p>	<p>संख्या</p> <p>संख्या</p> <p>संख्या</p>	<p>0</p> <p>0</p> <p>0</p>

आधार - सहाय्यक संचालक जिल्हा रोजगार व स्वयंरोजगार मार्गदर्शन केंद्र, गडचिरोली.

तक्ता क्रमांक 5.7

जिल्हयातील कर्मचा-यांची संख्या (कर्मचारी गणना 2001)

जिल्हा - गडचिरोली

अ. क्र.	बाब (वेतनश्रेणीनुसार पदाची श्रेणी)	शासकीय	जिल्हापरिषद	नगरपरिषद
1	2	3	4	5
1	अ	149	162	0
2	ब	879	839	2
3	क	6627	5785	201
4	ड	2711	741	51
5	एकूण - अ ते ड	10366	7527	254
6	इ (इतर वर्ग)	1591	4104	50
7	एकूण अ ते इ	11957	11631	304

टिप (इ)- इतर यामध्ये कार्यव्ययी आस्थापनेवरील आकस्मिक खर्चातील रोजगार दिले जाणारे रोजंदारीवरील, अशकालीन, मानसेवी आणि वरील वर्गात समाविष्ट न झालेले कर्मचारी यांचा समावेश आहे.

आधार - अर्थ व सांख्यिकी संचालनालय, मुंबई.

तक्ता क्रमांक 5.8

निरनिराळ्या उद्योगातील रोजगार (31 मार्च 2002 ला संपणा-या वर्षाकरिता)

जिल्हा - गडचिरोली

अ. क्र.	उद्योगाचे नांव	राष्ट्रीय उद्योग संकेतांक	माहिती देणा-या आस्थापनांची संख्या	कर्मचारी संख्या			
				शासकीय	निमशासकीय	खाजगी	एकूण
1	2	3	4	5	6	7	8
1	कृषी	0	8	2086	179	0	2265
2	खाणकाम	10	0	0	0	0	0
3	वस्तूनिर्माण	20 ते 39	2	0	0	359	359
4	बीज निर्मिती, गॅस, पाणी व सांडपाणी सेवा	40 ते 49	2	0	572	0	572
5	बांधकाम	50	11	1177	402	0	1579
6	घाऊक व किरकोळ व्यापार व हॉटेल व्यवसाय	60 ते 69	4	0	7	0	7
7	परिवहन, गोदामे आणि दळणवळणे	70 ते 75	0	0	0	0	0
8	वित्त पुरवठा, विमा स्थावर मालमत्ता आणि व्यापार विषयक सेवा	80 ते 83	26	15	273	224	512
9	सामूहिक, सामाजिक व व्यक्तिगत सेवा	90 ते 99	226	7130	6819	2673	16622
जिल्हा एकूण			279	10408	8252	3256	21916

आधार - सहाय्यक संचालक, जिल्हा रोजगार व स्वयंरोजगार मार्गदर्शन केंद्र, गडचिरोली

तक्ता क्रमांक 5.9

विद्युतीकरण झालेल्या शहरांची व गावांची संख्या व त्यांची लोकसंख्या
(31 मार्च 2002 अखेर)

जिल्हा - गडचिरोली

लोकसंख्या हजारात

अ. क्र.	यंत्रणा	वर्ष	जिल्ह्यातील संख्या		विद्युतीकरण झालेली गावे		विद्युतीकरण झालेली शहरे		एकूण विद्युतीकरण झालेली गावे व शहरे	
			गावे	शहरे	संख्या	लोकसंख्या	संख्या	लोकसंख्या	संख्या	लोकसंख्या
1	2	3	4	5	6	7	8	9	10	11
1	महाराष्ट्र राज्य विद्युत मंडळ	31-03-91	1664	2	1508	606	2	31	1510	637
		31/3/2001	1688	4	1563	718	4	69	1567	787
		31/3/2002	1679	2	1563	720	2	67	1565	787
2	खाजगी विद्युत कंपनी	31-03-91	0	0	0	0	0	0	0	0
		31/3/2001	0	0	0	0	0	0	0	0
		31/3/2002	0	0	0	0	0	0	0	0
जिल्हा- एकूण		31-03-91	1664	2	1508	606	2	31	1510	637
		31/3/2001	1688	4	1563	718	4	69	1567	787
		31/3/2002	1679	2	1563	720	2	67	1565	787

टिप:- स्तंभ क्र. 4 मध्ये विद्युत पुरवठा केलेली ओसाड गावे समाविष्ट आहेत.

आधार- कार्यकारी अभियंता, महाराष्ट्र राज्य विद्युत मंडळ, बांधकाम व संचालन सुव्यवस्था विभाग, गडचिरोली

व आलापल्ली

तक्ता क्रमांक 5.10.

विजेच्या वापर 2001-2002 चा द्वैर्वाकरीता

जिल्हा - गडचिरोली

("000" किलो वॅट तासामध्ये)

अ. क्र.	निर्मिती चा प्रकार	विजेच्या प्रकाराचा वापर							कनेक्शन्स ची संख्या
		घरगुती	व्यापारी कामासाठी लघुशक्ती साठी	औद्योगिक	सार्वजनिक दिवाबत्ती	कृषि	इतर	एकूण	
1	2	3	4	5	6	7	8	9	10
1	धर्मल	59570 (36.14)	6970 (4.22)	76790 (46.57)	9470 (5.7)	8830 (5.35)	3240 (1.96)	164870 (100)	86680
2	हायड्रो	0	0	0	0	0	0	0	0
3	इतर	0	0	0	0	0	0	0	0
	एकूण	59570 (36.14)	6970 (4.22)	76790 (46.57)	9470 (5.7)	8830 (5.35)	3240 (1.96)	164870 (100)	86680

टिप- 1) कंसातले आकडे एकूणशी टक्केवारी दर्शवितात.

आधार-कार्यकारी अभियंता, बांधकाम संचालन सुव्यवस्था विभाग, महाराष्ट्र राज्य विद्युत मंडळ, गडचिरोली, आलापल्ली

तक्ता क्रमांक 5.11
(अर्थिक गणना - 1998)

कृषी व बिगर कृषी उद्योग

जिल्हा - गडचिरोली

अ. क्र.	बाब	* कृषी उद्योग			बिगर कृषी उद्योग			कृषी व बिगर कृषी एकूण		
		ग्रामीण	नागरी	एकूण	ग्रामीण	नागरी	एकूण	ग्रामीण	नागरी	एकूण
1	2	3	4	5	6	7	8	9	10	11
1	उद्योगांची संख्या									
	अ. स्वकार्यरत उद्योग**	7163	759	7922	13478	3551	17029	20641	4310	24951
	ब. आस्थापना***	16	4	20	6791	1421	8212	6807	1425	8232
	क. एकूण	7179	763	7942	20269	4972	25241	27448	5735	33183
2	मालकीच्या प्रकारानुसार उद्योग									
	अ. सहकारी	0	0	0	409	66	475	409	66	475
	ब. सार्वजनिक	0	0	0	4866	436	5302	4866	436	5302
	क. खाजगी	7179	763	7942	14994	4470	19464	22173	5233	27406
3	मालकाचा विशेष सामाजिक गट (एकूण संस्थेची टक्केवारी)									
	अ. अनुसूचित जाती	4.67	16.12	5.77	9.09	13.25	9.91	7.93	13.64	8.92
	ब. अनुसूचित जमाती	39.11	18.61	37.14	9.43	7.46	9.04	17.2	8.95	15.77
4	जागविरहीत कार्यान्वीत असलेल्या उद्योगांची एकूणशी टक्केवारी	33.49	42.86	34.39	8.09	8.57	8.18	14.73	9.99	14.45
5	शक्तीवर चालणा-या उद्योगाची एकूण संस्थेची टक्केवारी	0.63	0.13	0.58	13.03	18.08	14.02	9.79	15.69	10.81
6	सर्वसाधारणपणे काम करणा-या कामगारांची संख्या									
	अ. एकूण कामगार	9022	1001	10023	42806	16018	58824	51828	17019	68847
	ब. वेतनावर काम करणारे कामगार	32	10	42	23860	10168	34028	23892	10178	34070
	क. वेतनावरील कामगारांची एकूण कामगारांशी टक्केवारी	0.35	1.00	0.42	55.74	63.48	57.85	46.1	59.8	49.49
	ड. कामगारांची प्रति उद्योग सरासरी संख्या	1	1	1	2	3	2	2	3	2

टीप :- *कृषी उत्पादन व मळे वगळून कृषी संबंधीत उद्योग.

** पगारावर एकही कर्मचारी नसलेले उद्योग

*** ज्या उद्योगात कमीतकमी एकतरी व्यक्ती पगारावर काम करते असे उद्योग

आधार :- अर्थिक गणना-1998, अर्थ व सांख्यिकी संचालनालय, महाराष्ट्र राज्य, मुंबई.

तक्ता क्रमांक: 5.12

मुख्य उद्योग गटानुसार उद्योगांची संख्या आणि सर्वसाधारणपणे नेहमी काम करणा-या कामगारांची संख्या
(आर्थिक गणना-1998) (वृत्ती व बिगर कृषी उद्योग)

जिल्हा - गडचिरोली

क्र.	विवरण	एकूण		नागरी		एकूण	
		उद्योग	कामगार	उद्योग	कामगार	उद्योग	कामगार
1	2	3	4	5	6	7	8
1	कृषी	712	10027	763	1001	7942	10023
2	अन्ननिज उत्पादन व खाणकाम	10	67	0	0	10	67
3	उत्पत्तीनिर्माण	3499	5339	609	1455	4105	7464
4	वीज, गॅस आणि पाणी पुरवठा	1	2	1	2	2	4
5	बांधकाम	374	693	85	194	459	887
6	संरक्षक व्यापार	123	208	201	365	324	573
7	किरकोळ व्यापार	6759	9838	1985	3241	8744	13079
8	उपहारगृहे आणि हॉटेल्स	814	1616	312	730	1126	2346
9	वाहतूक	59	155	193	287	252	442
10	साठवण आणि गोदाम विषयक	69	98	48	216	117	314
11	दळणवळण	125	393	21	70	146	463
12	वित्तीय, विमा, स्थावर मालमत्ता आणि व्यावसायिक सेवा	621	1471	167	677	788	2148
13	सामूहिक, सामाजिक व व्यक्तीगत सेवा	7818	22256	1350	8781	9168	31037
14	इतर सेवा (इतरत्र वर्गीकरण न केलेल्या)	0	0	0	0	0	0
15	सर्व प्रमुख उद्योग गट (एकूण)	27448	51828	5735	17019	33183	68847

आधार :- अर्थ व सांख्यिकी संचालनालय, महाराष्ट्र शासन, मुंबई (आर्थिक गणना -1998)

तक्ता क्रमांक : 5.13

महत्वाच्या उद्योगगटानुसार कृषी व बिगर कृषी आस्थापनांची संख्या
(आर्थिक गणना-1998)

जिल्हा - गडचिरोली

अ.क्र.	उद्योग गट	उद्योग गट संकेतांक	आस्थापना		
			ग्रामीण	नागरी	एकूण
1	2	3	4	5	6
1	कृषी	0	16	4	20
2	खाणकाम व दगडकाम	1	4	0	4
3	वस्तूनिर्माण	2 व 3	339	178	517
4	बीज, गॅस व पाणी पुरवठा	4	1	1	2
5	बांधकाम	5	44	17	61
6	घाऊक व्यापार	6	22	40	62
7	किरकोळ व्यापार	6	730	363	1093
8	उपहारगृहे व हॉटेल्स	6	265	121	386
9	वाहतूक	7	33	23	56
10	साठवण व गोदाम विषयक	7	38	25	63
11	दळणवळण	7	121	8	129
12	अर्थपूरवठा संस्था, विमा मालमत्ता व धंदे विषयक	8	257	84	341
13	सामूहीक, सामाजिक व व्यक्तीगत सेवा	9	4957	561	5518
14	इतर	10	0	0	0
एकूण			6827	1425	8252

आधार :- अर्थ व सांख्यिकी संचालनालय, महाराष्ट्र शासन, मुंबई (आर्थिक गणना-1998)

तक्ताक्रमांक :- 5.14

महत्वाच्या उद्योगांनुसार कृषी व बिगर कृषी आस्थापनातील कामगारांची संख्या
(आर्थिक गणना-1998)

जिल्हा - गडचिरोली

अ. क्र.	उद्योग गट	उद्योग गट संकेतांक	आस्थापनेवरील कामगार		
			ग्रामीण	नागरी	एकूण
1	2	3	4	5	6
1	कृषी	0	45	11	56
2	खाणकाम व दगडकाम	1	60	0	60
3	वस्तूनिर्माण	2 व 3	1726	808	2534
4	बीज, गॅस व पाणी पुरवठा	4	2	2	4
5	बांधकाम	5	339	123	462
6	घाऊक व्यापार	6	90	185	275
7	किरकोळ व्यापार	6	1819	1013	2832
8	उपहारगृहे व हॉटेल्स	6	779	468	1247
9	वाहतूक	7	126	110	236
10	साठवण व गोदाम विषयक	7	64	192	256
11	दळणवळण	7	387	51	438
12	अर्थपूरवठा संस्था, विमा मालमत्ता व धंदे विषयक	8	1028	572	1600
13	सामूहिक, सामाजिक व व्यक्तीगत सेवा	9	18957	7785	26742
14	इतर	10	0	0	0
एकूण			25422	11320	36742

आधार :- अर्थ व सांख्यिकी संचालनालय, महाराष्ट्र शासन, मुंबई (आर्थिक गणना-1998)

तक्ता क्रमांक : 5.15

बिगर कृषी आस्थापना (सर्व उद्योगगट एकत्र)

(आर्थिक गणना-1998)

जिल्हा - गडचिरोली

अ. क्र.	बाब	ग्रामीण	नागरी	एकूण	
1	2	3	4	5	
1	सहकारी औद्योगिक संस्थांची संख्या	409	66	475	
2	विजेवर चालणा-या संस्थांची एकूण संस्थांशी टक्केवारी	0.49	3.03	0.84	
3	सहकारी औद्योगिक आस्थापनात सर्वसाधारणपणे काम करणारे कामगार	अ. एकूण कामगार	1377	408	1785
		ब. प्रती आस्थापना कामगारांची संख्या	3	6	4

आधार :- अर्थ व सांख्यिकी संचालनालय, महाराष्ट्र शासन, मंबई

तक्ता क्रमांक 5.16

उद्योग गटानुसार सहकारी औद्योगिक संस्था व रोजगार यांची संख्या

(आर्थिक गणना 1998)

जिल्हा - गडचिरोली

अ. क्र.	उद्योग गट	ग्रामीण		नागरी		एकूण	
		आस्थापना	रोजगार	आस्थापना	रोजगार	आस्थापना	रोजगार
1	2	3	4	5	6	7	8
1	कृषी	0	0	0	0	0	0
2	खाणकाम व दगडकाम	0	0	0	0	0	0
3	वस्तूनिर्माण व दुरुस्ती सेवा	5	30	1	7	6	37
4	बीजबत्ती गॅस व पाणी	0	0	0	0	0	0
5	बांधकाम	0	0	0	0	0	0
6	घाऊक व्यापार	2	28	0	0	2	28
7	किरकोळ व्यापार	55	247	0	0	55	247
8	उपहार गृहे व हॉटेल्स	12	35	0	0	12	35
9	वाहतूक	0	0	0	0	0	0
10	साठवणूक व बखार	6	6	1	1	7	7
11	दळणवळण	0	0	0	0	0	0
12	अर्थ पुरवठा, विमा, मालमत्ता, धंदे	51	219	27	124	78	343
13	सामुहिक, सामाजिक व व्यक्तिगत सेवा	278	812	37	276	315	1088
14	इतर सेवा	0	0	0	0	0	0
15	एकूण बिगर कृषी उद्योग गट	409	1377	66	408	475	1785
एकूण प्रमुख उद्योग गट		409	1377	66	408	475	1785

आधार - अर्थ व सांख्यिकी संचालनालय, महाराष्ट्र शासन, मुंबई (आर्थिक गणना 1998)

तक्ता क्रमांक 5.17 (अ)

वस्तुनिर्माण व दुरुस्तीसेवा या गटातील स्वकार्यरत उद्योगांची एकूण संख्या व नेहमी काम करणा-या कर्मचा-यांची आकारमान गटानुसार संख्या

(आर्थिक गणना 1998)

जिल्हा - गडचिरोली

अ.क्र.	राजगारांचा आकारमान गटसंख्या	ग्रामीण		नागरी		एकूण	
		स्वकार्यरत ची एकूण संख्या	नेहमी काम करणा-या व्यक्तींची संख्या	स्वकार्यरत ची एकूण संख्या	नेहमी काम करणा-या व्यक्तींची संख्या	स्वकार्यरत ची एकूण संख्या	नेहमी काम करणा-या व्यक्तींची संख्या
1	2	3	4	5	6	7	8
1	1-2	3035	3838	396	526	3431	4364
2	3	75	225	25	75	100	300
3	4	27	108	7	28	34	136
4	5	12	60	1	5	13	65
5	6-9	8	52	2	13	10	65
6	10 व अधिक	0	0	0	0	0	0
सर्व आकारमान गट		3157	4283	431	647	3588	4930

आधार - अर्थ व सांख्यिकी संचालनालय, महाराष्ट्र शासन, मुंबई (आर्थिक गणना 1998)

तक्ता क्रमांक 5.17 (ब)

वस्तुनिर्माण व वुरुस्तीसेवा या गटातील आस्थापनांची एकूण संख्या व नेहमी काम

करणा-या कर्मचा-यांची आकारमान गटानुसार संख्या

(आर्थिक गणना 1998)

जिल्हा - गडचिरोली

अ.क्र.	रोजगारांचा आकारमान गटसंख्या	ग्रामीण		नागरी		एकूण	
		आस्थापनांची एकूण संख्या	नेहमी काम करणा-या व्यक्तींची संख्या	आस्थापनांची एकूण संख्या	नेहमी काम करणा-या व्यक्तींची संख्या	आस्थापनांची एकूण संख्या	नेहमी काम करणा-या व्यक्तींची संख्या
1	2	3	4	5	6	7	8
1	1-2	140	266	54	103	194	369
2	3	64	192	49	147	113	339
3	4	33	132	23	92	56	224
4	5	28	140	15	75	43	215
5	6-9	33	229	18	125	51	354
6	10-19	36	414	16	187	52	601
7	20-49	4	108	3	79	7	187
8	50-199	0	0	0	0	0	0
9	200-499	1	245	0	0	1	245
10	500 व त्यापेक्षा जास्त	0	0	0	0	0	0
सर्व आकारमान गट		339	1726	178	808	517	2534

आधार - अर्थ व सांख्यिकी संचालनालय, महाराष्ट्र शासन, मुंबई (आर्थिक गणना 1998)

तक्ता क्रमांक 5.18 (अ)

घाऊक व किरकोळ व्यापारामधील स्वकार्यरत उद्योगांची संख्या व नेहमी काम करणा-या कर्मचा-यांची आकारमान गटानुसार संख्या
(आर्थिक गणना 1998)

जिल्हा - गडचिरोली

अ.क्र.	रोजगाराचा आकारमान गटसंख्या	ग्रामीण		नागरी		एकूण	
		स्वकार्यरतची एकूण संख्या	नेहमी काम करणा-या व्यक्तींची संख्या	स्वकार्यरतची एकूण संख्या	नेहमी काम करणा-या व्यक्तींची संख्या	स्वकार्यरतची एकूण संख्या	नेहमी काम करणा-या व्यक्तींची संख्या
1	2	3	4	5	6	7	8
1	1-2	5887	7242	1694	2086	7581	9328
2	3	141	423	57	171	198	594
3	4	63	252	21	84	84	336
4	5	23	115	4	20	27	135
5	6-9	16	105	7	47	23	152
6	10 व अधिक	0	0	0	0	0	0
सर्व आकारमान गट		6130	8137	1783	2408	7913	10545

आधार - अर्थ व सांख्यिकी संचालनालय, महाराष्ट्र शासन, मुंबई (आर्थिक गणना 1998)

तक्ता क्रमांक 5.18 (ब)

घाऊक व किरकोळ व्यापारउद्योग गटातील आस्थापनांची एकूण संख्या व नेहमी काम करणा-या कर्मचा-यांची आकारमान गटानुसार संख्या

(आर्थिक गणना 1998)

जिल्हा - गडचिरोली

अ.क्र.	रोजगारांचा आकारमान गटसंख्या	ग्रामीण		नागरी		एकूण	
		आस्थापनांची एकूण संख्या	नेहमी काम करणा-या व्यक्तींची संख्या	आस्थापनांची एकूण संख्या	नेहमी काम करणा-या व्यक्तींची संख्या	आस्थापनांची एकूण संख्या	नेहमी काम करणा-या व्यक्तींची संख्या
1	2	3	4	5	6	7	8
1	1-2	537	881	215	421	752	1302
2	3	137	411	111	333	248	744
3	4	45	180	47	188	92	368
4	5	12	60	14	70	26	130
5	6-9	12	78	10	71	22	149
6	10-19	5	70	5	64	10	134
7	20-49	2	45	0	0	2	45
8	50-199	2	184	1	51	3	235
9	200-499	0	0	0	0	0	0
10	500 व त्यापेक्षा जास्त	0	0	0	0	0	0
सर्व आकारमान गट		752	1909	403	1198	1155	3107

आधार - अर्थ व सांख्यिकी संचालनालय, महाराष्ट्र शासन, मुंबई (आर्थिक गणना 1998)

तक्ता क्रमांक 5.19 (अ)

सामुहिक, सामाजिक व व्यक्तिगत सेवामधील एकूण स्वकार्यरत उद्योगांची संख्या व नेहमी काम करणा-या कर्मचा-यांची आकारमान गटानुसार संख्या

(आर्थिक गणना 1998)

जिल्हा - गडचिरोली

अ.क्र.	रोजगाराचा आकारमान गटसंख्या	ग्रामीण		नागरी		एकूण	
		स्वकार्यरत ची एकूण संख्या	नेहमी काम करणा-या व्यक्तींची संख्या	स्वकार्यरत ची एकूण संख्या	नेहमी काम करणा-या व्यक्तींची संख्या	स्वकार्यरत ची एकूण संख्या	नेहमी काम करणा-या व्यक्तींची संख्या
1	2	3	4	5	6	7	8
1	1-2	2840	3125	759	873	3599	3998
2	3	23	69	19	57	42	126
3	4	7	28	4	16	11	44
4	5	5	25	2	10	7	35
5	6-9	3	19	3	20	6	39
6	10 व अधिक	3	33	2	20	5	53
सर्व आकारमान गट		2881	3299	789	996	3670	4295

आधार - अर्थ व सांख्यिकी संचालनालय, महाराष्ट्र शासन, मुंबई (आर्थिक गणना 1998)

तक्ता क्रमांक 5.19 (ब)

सामुहिक, सामाजिक व व्यक्तिगत सेवामधील आस्थापनेची एकूण संख्या व नेहमी काम करणा-या कर्मचा-यांची आकारमान गटानुसार संख्या

(आर्थिक गणना 1998)

जिल्हा - गडचिरोली

अ.क्र.	रोजगाराचा आकारमान गटसंख्या	ग्रामीण		नागरी		एकूण	
		आस्थापनांची एकूण संख्या	नेहमी काम करणा-या व्यक्तींची संख्या	आस्थापनांची एकूण संख्या	नेहमी काम करणा-या व्यक्तींची संख्या	आस्थापनांची एकूण संख्या	नेहमी काम करणा-या व्यक्तींची संख्या
1	2	3	4	5	6	7	8
1	1-2	3462	5914	183	298	3645	6212
2	3	447	1341	53	159	500	1500
3	4	262	1048	43	172	305	1220
4	5	143	715	18	90	161	805
5	6-9	303	2157	72	509	375	2666
6	10-19	219	2860	94	1201	313	4061
7	20-49	81	2314	77	2360	158	4674
8	50-199	16	1082	16	1153	32	2235
9	200-499	3	938	4	1149	7	2087
10	500 व त्यापेक्षा जास्त	1	588	1	694	2	1282
सर्व आकारमान गट		4937	18957	561	7785	5498	26742

आधार - अर्थ व सांख्यिकी संचालनालय, महाराष्ट्र शासन, मुंबई (आर्थिक गणना 1998)

तक्ता क्रमांक 5.20 (अ)

सर्व उद्योग गटातील स्वकार्यरत उद्योगांची संख्या व नेहमी काम करणा-या कर्मचा-यांची आकारमान गटानुसार संख्या

(आर्थिक गणना 1998)

जिल्हा - गडचिरोली .

अ.क्र.	रोजगारांचा आकारमान गटसंख्या	ग्रामीण		नागरी		एकूण	
		स्वकार्यरत ची एकूण संख्या	नेहमी काम करणा-या व्यक्तींची संख्या	स्वकार्यरत ची एकूण संख्या	नेहमी काम करणा-या व्यक्तींची संख्या	स्वकार्यरत ची एकूण संख्या	नेहमी काम करणा-या व्यक्तींची संख्या
1	2	3	4	5	6	7	8
1	1-2	20082	24368	4121	5016	24203	29384
2	3	349	1047	129	387	478	1434
3	4	124	496	37	148	161	644
4	5	52	260	8	40	60	300
5	6-9	31	202	13	88	44	290
6	10 व अधिक	3	33	2	20	5	53
सर्व आकारमान गट		20641	26406	4310	5699	24951	32105

आधार - अर्थ व सांख्यिकी संचालनालय, महाराष्ट्र शासन, मुंबई (आर्थिक गणना 1998)

तक्ता क्रमांक 5.20 (ब)

सर्व उद्योग गट मिळून एकत्र उद्योग गटातील आस्थापनांची एकूण संख्या व नेहमी काम करणा-या कर्मचा-यांची आकारमान गटानुसार संख्या

(आर्थिक गणना 1998)

जिल्हा - गडचिरोली

अ.क्र.	रोजगारांचा आकारमान गटसंख्या	ग्रामीण		नागरी		एकूण	
		आस्थापनांची एकूण संख्या	नेहमी काम करणा-या व्यक्तींची संख्या	आस्थापनांची एकूण संख्या	नेहमी काम करणा-या व्यक्तींची संख्या	आस्थापनांची एकूण संख्या	नेहमी काम करणा-या व्यक्तींची संख्या
1	2	3	4	5	6	7	8
1	1-2	4491	7665	564	1027	5055	8692
2	3	800	2400	278	834	1078	3234
3	4	406	1624	136	544	542	2168
4	5	294	1470	69	345	363	1815
5	6-9	420	2955	126	880	546	3835
6	10-19	282	3601	137	1704	419	5305
7	20-49	89	2513	90	2743	179	5256
8	50-199	20	1423	20	1400	40	2823
9	200-499	4	1183	4	1149	8	2332
10	500 व त्यापेक्षा जास्त	1	588	1	694	2	1282
सर्व आकारमान गट		6807	25422	1425	11320	8232	36742

आधार - अर्थ व सांख्यिकी संचालनालय, महाराष्ट्र शासन, मुंबई (आर्थिक गणना 1998)

तक्ता क्र. 6.1

दिविध प्रकारच्या सहकारी संस्था (31 मार्च 2002 अखेरची स्थिती)

जिल्हा - गडचिरोली

अ. क्र.	संस्थेचा प्रकार	संस्था संख्या
1.0	सहकारी पतसंस्था (एकुण)	
1.1	अ) जिल्हा मध्यवर्ती सहकारी बँक	1
	ब) गड. जिल्हा सह. कृषी व ग्रामीण बहुउद्देशीय बँक गडचिरोली	1
1.2	प्राथमिक कृषी सहकारी संस्था	139
1.3	शेतकरी सेवा संस्था	0
1.4	लॅम्प्स सहकारी संस्था (आदिवासी सहकारी संस्था)	120
1.5	धान्य बँका	0
1.6	इतर (संस्थेचा प्रकार द्यावा)	0
2.0	विगर कृषी पतसंस्था (एकुण)	0
2.1	प्राथमिक सहकारी संस्था	
	अ) नागरी बँका	2
	ब) कर्मचारी पतसंस्था	0
2.2	इतर विगर कृषी पतसंस्था	
	अ) कर्मचारी पतसंस्था	55
	ब) नागरी पतसंस्था आणि इतर (भिशी, ग्रिंट आणि पतसंस्था वगैरे)	27
	क) इतर	9
3.0	पणन संस्था (एकुण)	
3.1	जिल्हा पणन संस्था	
	अ) सर्वसाधारण उद्देश	
	ब) विशेष उद्देश	
3.2	प्राथमिक पणन संस्था	
	अ) सर्वसामान्य तालुका खरेदी विक्री संघ	5
	ब) विशेष	0
3.3	इतर	0
4.0	उत्पादन संस्था (एकुण)(तपशिल 6.13 मध्ये पहावा)-अवलोकनार्थ	299
5.0	सामाजिक सेवा संस्था (तपशिल 6.13 मध्ये पहावा)-अवलोकनार्थ	82
	एकुण	740

आधार :- जिल्हा उपनिबंधक, सहकारी संस्था, गडचिरोली.

तक्ता क्र. 6.2
जिल्ह्यातील सर्व प्रकारच्या सहकारी संस्थांची माहिती
(31 मार्च 2002 अखेरची स्थिती)

जिल्हा - गडचिरोली		(रुपये व सभासद संख्या हजारात)
अ. क्र.	वाव	संख्या
1	2	3
1	संस्था	740
2	एकुण सभासद	79
3	भरणा झालेले भागभांडवल	14950
4	वरील तीन पैकी	-
	अ) शासकीय भाग भांडवल	13812
	ब) स्वतःचा निधी	226155
5	ठेवी	1259802
6	खेळते भांडवल	2406566
7	निव्वळ दिलेली कर्जे	450214
8	खरेदीची किंमत	25938
9	विक्रीची किंमत	45677
10	नफा मिळलेल्या	
	अ) संस्था	192
	ब) रक्कम	55019
11	तोट्यातील	
	अ) संस्था	491
	ब) रक्कम	54271
12	नफा किंवा तोटा नसलेल्या संस्था	57

आधार :- जिल्हा उपनिबंधक, सहकारी संस्था, गडचिरोली

तक्ता क्रमांक- 6.3

जिल्हयातील सहकारी संस्थांची लेखापरिक्षण वर्गाप्रमाणे वर्गवारी 31.3.2002 अखेर.

जिल्हा - गडचिरोली

अ. क्र.	तहसिल	लेखा परिक्षणानुसार वर्गीकरण				वर्गीकरण न केलेल्या	लेखापरीक्षा न झालेल्या	एकूण सहकारी
		अ	ब	क	ड			
1	2	3	4	5	6	7	8	9
1	देसाईगंज	1	5	10	0	0	9	25
2	आरमोरी	4	23	88	1	1	55	172
3	कु र्खेडा	4	3	30	0	0	26	63
4	कोरची	0	0	1	0	0	0	1
5	धानोरा	3	10	11	0	0	27	51
6	गडचिरोली	11	21	67	1	6	68	174
7	चामोशी	3	7	65	0	1	44	120
8	मुलचेरा	0	0	3	0	0	5	8
9	एटापल्ली	0	2	7	0	0	23	32
10	भामरागड	0	0	0	0	0	2	2
11	अहेरी	2	4	13	0	0	34	53
12	सिरांचा	0	1	17	0	0	21	39
जिल्हा एकूण		28	76	312	2	8	314	740

- आधार :- 1. जिल्हा विशेष लेखापरिक्षक, सहकारी संस्था, गडचिरोली
 2. जिल्हा विशेष लेखापरिक्षक सहकारी संस्था, (पदुम) चंद्रपूर.
 3. जिल्हा विशेष लेखापरिक्षक सहकारी संस्था, गडचिरोली.

तक्ता क्रमांक- 6.4

जिल्हातील राज्य आणि जिल्हा पातळीवरील सहकारी बँकेची कार्ये 31.3.2002 अखेर

जिल्हा - गडचिरोली

(रु. हजारत)

अ. क्र.	बँकाचा प्रकार	बँक शाखा	सभासद		भाग भांडवल	राखीव व इतर निधी	ठेवी	खर्चले भांडवल
			संस्था सभासद	वैयक्तिक सभासद				
1	2	3	4	5	6	7	8	9
1	महाराष्ट्र राज्य सहकारी बँक, मुंबई							
2	जिल्हा मध्यवर्ती सहकारी बँक लि.	28	517	32	29133	142016	1039053	1360031
3	जिल्हा औद्योगिक सहकारी बँक.							
4	राज्य कृषी व ग्रामिण विकास बँक	5	2212	10000	4398	37187	4232	1534

तक्ता क्रमांक- 6.4 (पुढे चालू...)

अ. क्र.	बँकाचा प्रकार	अल्प मुदतीचे कर्ज				मध्यम मुदतीचे कर्ज	दिर्घ मुदतीचे कर्ज
		रोख पत	वटविलेली बिले	एकुण (10+11)	शेतीच्या कामासाठी		
1	2	10	11	12	13	14	15
1	महाराष्ट्र राज्य सहकारी बँक, मुंबई						
2	जिल्हा मध्यवर्ती सहकारी बँक लि.	254616	-	254616	36500	35704	-
3	जिल्हा औद्योगिक सहकारी बँक.						
4	राज्य कृषी व ग्रामिण विकास बँक						8750

तक्ता क्रमांक- 6.4 (पुढे चालू...)

अ. क्र.	बँकाचा प्रकार	योग कर्ज			थकलेले कर्ज		
		अल्प मुदतीचे कर्ज	मध्यम मुदतीचे कर्ज	दिर्घ मुदतीचे कर्ज	अल्प मुदतीचे कर्ज	मध्यम मुदतीचे कर्ज	दिर्घ मुदतीचे कर्ज
1	2	16	17	18	19	20	21
1	महाराष्ट्र राज्य सहकारी बँक, मुंबई						
2	जिल्हा मध्यवर्ती सहकारी बँक लि.	125374	152769	-	136385	75102	-
3	जिल्हा औद्योगिक सहकारी बँक.						
4	राज्य कृषी व ग्रामिण विकास बँक	12849	7173	10640	14869	8281	3956

आधार :- जिल्हा उपनिबंधक, सहकारी संस्था, गडचिरोली.

टिप - स्तंभ क्र. 13 मधील कर्ज स्तंभ क्र. 12 पेक्षा आहेत.

तक्ता क्रमांक :- 6.5

जिल्ह्यातील प्राथमिक कृषी सहकारी संस्थांचे कार्य 31.3.2002 अखेर.

जिल्हा - गडचिरोली

(रु. हजारात)

अ. क्र.	तहसिल	संस्थांची संख्या	एकूण खातेदारांची संख्या	सभासद संख्या				भाग भांडवल	स्तंभ-9 शासकीय भागभांडवल
				एकूण	लहान खातेदार	मोठे खातेदार	इतर सभासद		
1	2	3	4	5	6	7	8	9	10
1	देसाईगंज								
2	आरमोरी	64	16455	16455	13055	1525	1875	6920	11
3	कुरखेडा	-	-	-	-	-	-	-	-
4	कोरची	-	-	-	-	-	-	-	-
5	धानोरा	-	-	-	-	-	-	-	-
6	गडचिरोली	40	8837	8837	8386	299	152	2909	10
7	चामोशी	35	12638	12638	9407	1363	1868	5044	94
8	मुलचेरा	-	-	-	-	-	-	-	-
9	एटापल्ली	-	-	-	-	-	-	-	-
10	भामरागड	-	-	-	-	-	-	-	-
11	अहेरी	-	-	-	-	-	-	-	-
12	सिरोंचा	-	-	-	-	-	-	-	-
जिल्हा एकूण		139	37930	37930	30848	3187	3895	14873	105

तक्ता क्रमांक :- 6.5

जिल्ह्यातील प्राथमिक कृषी सहकारी संस्थांचे कार्य 31.3.2002 अखेर.

जिल्हा - गडचिरोली

(रु. हजारत)

अ. क्र.	तहसिल	राखीव आणि इतर निधी (रु.)	संस्थेने घेतलेली एकूण कर्जे (रु.)	खळत भांडवल (रु.)	एकूण दिलेली कर्जे (अल्प, मध्यम, दिर्घ मुदतीची)		येणे कर्जे (अल्प, मध्यम, दिर्घ मुदतीची)	
					कर्जदार	कर्जाची रक्कम	बाकी असलेले सभासद	रक्कम(रु.)
1	2	11	12	13	14	15	16	17
1	देसाईगंज	-	-	-	-	-	-	-
2	आरमोरी	1369	53025	76834	7610	11635	7640	42713
3	कुरखेडा	-	-	-	-	-	-	-
4	कोरची	-	-	-	-	-	-	-
5	धानोरा	-	-	-	-	-	-	-
6	गडचिरोली	1130	22677	31695	3535	5377	3535	17078
7	चामोर्शी	1120	37736	41229	6723	6721	5835	34650
8	मुलचेरा	-	-	-	-	-	-	-
9	एटापल्ली	-	-	-	-	-	-	-
10	भामरागड	-	-	-	-	-	-	-
11	अहेरी	-	-	-	-	-	-	-
12	सिर्गोचा	-	-	-	-	-	-	-
जिल्हा एकूण		3619	113438	149758	17868	23733	17010	94441

तक्ता क्रमांक :- 6.5

जिल्हयातील प्राथमिक कृषी सहकारी संस्थांचे कार्य 31.3.2002 अखेर.

जिल्हा - गडचिरोली

(रु. हजारात)

अ. क्र.	तहसिल	एकूण कर्जाची थकबाकी (अल्प, मध्यम, दिर्घ मुदतीची)		3 वर्षांपेक्षा कमी वर्षे कर्जाची थकबाकी		3 वर्षांपेक्षा अधिक वर्षे कर्जाची थकबाकी	
		थकबाकीदार	रक्कम रुपये	थकबाकीदार	रक्कम रुपये	थकबाकीदार	रक्कम रुपये
1	2	18	19	20	21	22	23
1	देसाईगंज	-	-	-	-	-	-
2	आरमोरी	7302	33582	1485	11625	5817	21957
3	कुरखेडा	-	-	-	-	-	-
4	कोरची	-	-	-	-	-	-
5	धानोरा	-	-	-	-	-	-
6	गडचिरोली	3202	13786	638	4670	2564	9116
7	चामोर्शी	5835	28526	3552	16591	2283	11935
8	मुलचेरा	-	-	-	-	-	-
9	एटापल्ली	-	-	-	-	-	-
10	भामरागड	-	-	-	-	-	-
11	अहेरी	-	-	-	-	-	-
12	सिरोंचा	-	-	-	-	-	-
जिल्हा एकूण		16339	75894	5675	32886	10664	43008

टिप :- 1) या जिल्हयात सहाय्यक निबंधकांची 4 कार्यालये असल्यामुळे सर्व तहसिलीतील सहकारी संस्था संलग्नीत आहेत. तहसिलवार माहिती स्वतंत्रपणे उपलब्ध नाही.

2) प्राथमिक कृषी सहकारी संस्था अहेरी तहसिलमध्ये कार्यरत नाही.

आधार :- जिल्हा उपनिबंधक, सहकारी संस्था, गडचिरोली

तक्ता क्रमांक :- 6.7

जिल्ह्यातील आदिवासी सहकारी संस्थांचे कार्य 31.3.2002 अखेर.

जिल्हा - गडचिरोली

(रुपये हजागत)

अ. क्र.	तहसिल	संस्थांची संख्या	एकूण खातेदारांची संख्या	सभामद संख्या ('00)				भाग भांडवल (रुपये)	स्तंभ-9 शासकीय भाग भांडवल
				एकूण	लहान खातेदार	मोठे खातेदार	इतर सभासद		
1	2	3	4	5	6	7	8	9	10
1	देसाईगंज	-	-	-	-	-	-	-	-
2	आरमोरी	6	4035	4035	2630	190	1215	1772	291
3	कुरखेडा	25	15260	15260	11250	1650	2360	5046	1222
4	कोरची	-	-	-	-	-	-	-	-
5	धानोरा	16	8955	8955	6046	880	2029	1998	663
6	गडचिरोली	3	3002	3002	1928	80	994	609	120
7	चामोर्शी	18	10977	10977	5676	1738	3563	4160	673
8	मुलचेरा	-	-	-	-	-	-	-	-
9	एटापल्ली	19	8667	8667	5413	1130	2124	1383	776
10	भामरागड	-	-	-	-	-	-	-	-
11	अहेरी	19	8121	8121	5320	179	2622	2158	810
12	सिरोंचा	14	3405	3405	2196	697	512	1609	509
जिल्हा एकूण		120	62422	62422	40459	6544	15419	18735	5064

तक्ता क्रमांक :- 6.7

जिल्ह्यातील आदिवासी सहकारी संस्थांचे कार्य 31.3.2002 अखेर.

जिल्हा - गडचिरोली

(रुपये हजारात)

अ. क्र.	तहसिल	राखीव आणि इतर निधी रुपये	संस्थेने घेतलेली एकूण कर्जे रुपये	खेळते भांडवल रुपये	एकूण दिलेली कर्जे (अल्प, मध्यम, दिर्घ मुदतीची)		येणे कर्ज (अल्प, मध्यम, दिर्घ मुदतीची)	
					कर्जदार	कर्जाची रक्कम रुपये	बाकी असलेले सभासद	रक्कम रुपये
1	2	11	12	13	14	15	16	17
1	देसाईगंज	-	-	-	-	-	-	-
2	आरमोरी	132	13102	17792	870	3931	1450	8250
3	कुरखेडा	257	31629	30834	1230	9400	6700	13433
4	कोरची	-	-	-	-	-	-	-
5	धानोरा	105	10291	24501	5199	3513	4117	8758
6	गडचिरोली	76	4760	7073	143	3085	431	3985
7	चामोर्शी	117	28801	49167	1003	12750	3681	28325
8	मुलचेरा	-	-	-	-	-	-	-
9	एटापल्ली	154	2920	10651	739	1841	793	2436
10	भामरागड	-	-	-	-	-	-	-
11	अहेरी	53	14348	20653	483	4536	1340	8024
12	सिरोंचा	106	13113	17008	411	4971	1364	10381
जिल्हा एकूण		1000	118964	177679	10078	44027	19876	83592

तक्ता क्रमांक :- 6.7

जिल्हयातील आदिवासी सहकारी संस्थांचे कार्य 31.3.2002 अखेर.

जिल्हा - गडचिरोली

(रुपये हजारात)

अ. क्र.	तहसिल	एकूण कर्जाची थकबाकी (अल्प, मध्यम, दिर्घ मुदतीची)		3 वर्षांपेक्षा कमी वर्ष कर्जाची थकबाकी		3 वर्षांपेक्षा अधिक वर्ष कर्जाची थकबाकी	
		थकबाकीदार	रक्कम रुपये	थकबाकीदार	रक्कम रुपये	थकबाकीदार	रक्कम रुपये
1	2	18	19	20	21	22	23
1	देसाईगंज	-	-	-	-	-	-
2	आरमोरी	1887	6203	1106	2407	781	3796
3	कुरखेडा	2695	13152	1546	8218	1149	4934
4	कोरची	-	-	-	-	-	-
5	धानोरा	4380	7131	787	3150	3593	3981
6	गडचिरोली	735	2654	670	1837	65	817
7	चामोर्शी	4649	15184	4107	12225	542	2959
8	मुलचेरा	-	-	-	-	-	-
9	एटापल्ली	739	2542	127	681	612	1861
10	भामरागड	-	-	-	-	-	-
11	अहेरी	1340	5384	635	3135	705	2249
12	सिरोंचा	1324	7358	555	2746	769	4612
जिल्हा एकूण		17749	59608	9533	34399	8216	25209

टिप :- देसाईगंज, कोरची, भामरागड व मुलचेरा या नविन तहसिलीची माहिती

स्वतंत्रपणे उपलब्ध नाही, ती वरील तहसिलीमध्ये समाविष्ट आहे

आधार :- जिल्हा उपनिबंधक, सहकारी संस्था, गडचिरोली

संख्या क्रमांक - 6.8

0

जिल्ह्यातील प्राथमिक कृषी सहकारी संस्थांनी दिलेली पिक कर्जे 31.3.2002 अखेर.

अ. क्र.	तहसिल	एकूण रकमा	अन्नधान्य						अन्नधान्यतर			एकूण
			गहू	भात	ज्वार व गीव धान्य	डाळी	इतर	कापूस	गळीता वी-धान्य	ऊस	ताग व यंत्रे	
1	देसाईगंज	-	-	-	-	-	-	-	-	-	-	13
2	आरपोरी	6855	-	4478	-	-	-	-	-	-	-	2577
3	कुरखंडा	-	-	-	-	-	-	-	-	-	-	-
4	कोरची	-	-	-	-	-	-	-	-	-	-	-
5	धानोरा	-	-	-	-	-	-	-	-	-	-	-
6	गडचिरोली	2657	-	1672	-	-	-	-	-	-	-	985
7	चामोशी	5567	-	4680	-	-	-	-	-	-	-	887
8	मुलचरो	-	-	-	-	-	-	-	-	-	-	-
9	एटापल्ली	-	-	-	-	-	-	-	-	-	-	-
10	भामगगड	-	-	-	-	-	-	-	-	-	-	-
11	अहरी	-	-	-	-	-	-	-	-	-	-	-
12	सिरोंचा	-	-	-	-	-	-	-	-	-	-	-
जिल्हा एकूण		15079	-	10830	-	-	-	-	-	-	-	4249

आधार :- जिल्हा उपनिबंधक, सहकारी संस्था, गडचिरोली

तक्ता क्रमांक - 6.10

जिल्ह्यातील आदिवासी सहकारी संस्थानी दिलेली पिक कर्जे 31.3.2002 अखेर.

जिल्हा - गडचिरोली

रुपये हजारात

अ. क्र.	तहसिल	एकूण रकमा 4 ते 13	अन्नधान्ये					अन्नधान्येतर				
			गहू	भात	ज्वार वगैरे धान्ये	डाळी	इतर	कापूस	गळीता ची धान्ये	ऊस	ताग व मेस्त्या	इतर
1	2	3	4	5	6	7	8	9	10	11	12	13
1	देसाईगंज	-	-	-	-	-	-	-	-	-	-	-
2	आरमोरी	2076	-	1262	-	-	-	-	-	-	-	814
3	कुरखेडा	3453	-	1904	-	-	-	-	-	-	-	1549
4	कोरची	-	-	-	-	-	-	-	-	-	-	-
5	धानोर	1133	-	538	-	-	-	-	-	-	-	595
6	गडचिरोली	526	-	373	-	-	-	-	-	-	-	153
7	चामोर्शी	9994	-	6692	-	-	-	-	-	-	-	3302
8	मुलचेरा	-	-	-	-	-	-	-	-	-	-	-
9	एटापल्ली	1753	-	1753	-	-	-	-	-	-	-	-
10	भामरागड	-	-	-	-	-	-	-	-	-	-	-
11	अंहेरी	2870	-	2870	-	-	-	-	-	-	-	-
12	सिराचा	1923	-	1923	-	-	-	-	-	-	-	-
जिल्हा एकूण		23728	0	17315	0	0	0	0	0	0	0	6413

टिप:- देसाईगंज, कोरची, भामरागड व मुलचेरा या नविन तहसीलांची माहिती स्वतंत्र पणे उपलब्ध नाही. ती वरील तहसीला मध्ये समाविष्ट आहे.

आधार :- जिल्हा उपनिबंधक, सहकारी संस्था, गडचिरोली

तक्ता क्रमांक :- 6.11

जिल्हयातील बिगर कृषी सहकारी पत संस्थांचे कार्य 31.3.2002 अखेर.

जिल्हा - गडचिरोली

रुपये हजारत

अ. क्र.	प्रकार	संस्था संख्या	सभासद संख्या	भाग भांडवल रू	राखीव व इतर निधी रू	ठेवी रू	खेळते भांडवल रू	कर्ज			
								अग्रीम रू	वसूल झालेले रू	येणे रू	थकीत रू
1	2	3	4	5	6	7	8	9	10	11	12
1	प्राथमिक सहकारी बँका										
	1. नागरी बँका	2	3104	2750	1398	37212	42117	31050	21933	25297	4160
	2. कर्मचारी पतपेढी आणि इतर	-	-	-	-	-	-	-	-	-	-
	3. जिल्हा सह. ग्रामिण बहुउद्देशीय बँक	1	10000	4398	37187	4232	57636	-	-	30602	17910
2	इतर बिगर कृषी										
	1. नागरी बँका	-	-	-	-	-	-	-	-	-	-
	2. कर्मचारी पतपेढी	55	12623	61009	27523	116079	251072	141805	113599	187559	15374
	3. इतर (नागरी पतपेढी)	27	9376	8322	3018	56096	74342	35515	21944	45037	7192

आधार :- जिल्हा उपनिबंधक, सहकारी संस्था, गडचिरोली

तक्ता क्रमांक:- 6.12

जिल्हा आणि प्राथमिक पणन संस्थांचे कार्य 31.3.2002 अखेर.

जिल्हा - गडचिरोली

(रुपये हजारात)

अ. क्र.	तहसिल	संस्था संख्या	सभासद संख्या	खेळते भांडवल रुपये	खरदीची किंमत (रुपये)			विक्रीची किंमत (रुपये)		
					कृषी उत्पादन	शेतीच्या गरजेच्या वस्तू	उप-भागाच्या वस्तू	मालक म्हणून	अडत्या म्हणून	एकूण
1	2	3	4	5	6	7	8	9	10	11
1	देसाईगंज	-	-	-	-	-	-	-	-	-
2	आरमोरी	2	699	1447	1840	-	474	-	-	-
3	कुरखेडा	1	438	168	169	551	214	-	-	-
4	कोरची	-	-	-	-	-	-	-	-	-
5	धानोरा	1	321	657	-	571	346	-	-	-
6	गडचिरोली	-	-	-	-	-	-	-	-	-
7	चामोर्गी	1	2430	1955	-	563	3183	-	-	-
8	मुलचेरा	-	-	-	-	-	-	-	-	-
9	एटापल्ली	-	-	-	-	-	-	-	-	-
10	भामरागड	-	-	-	-	-	-	-	-	-
11	अहेरी	-	-	-	-	-	-	-	-	-
12	सिरोंचा	-	-	-	-	-	-	-	-	-
जिल्हा एकूण		5	3888	4227	2009	1685	4217	0	0	0
जिल्हा पातळी वरील संस्था		माहिती उपलब्ध नाही								

तक्ता क्रमांक:- 6.12

जिल्हा आणि प्राथमिक पणन संस्थांचे कार्य 31.3.2002 अखेर.

जिल्हा - गडचिरोली

(रुपये हजारत)

अ. क्र.	तहसिल	कृषी उत्पादनाची विक्री (अडते व मालक म्हणून)							
		भात व तांदूळ	गहू	इतर अन्नधान्ये	कापूस	गळीताची धान्ये	डाळी	इतर	एकूण
1	2	12	13	14	15	16	17	18	19
1	देसाईगंज	-	-	-	-	-	-	-	-
2	आरमोरी	-	-	-	-	-	-	-	-
3	कुरखेडा	-	-	-	-	-	-	-	-
4	कोरची	-	-	-	-	-	-	-	-
5	धानोरा	-	-	-	-	-	-	-	-
6	गडचिरोली	-	-	-	-	-	-	-	-
7	चामोशी	-	-	-	-	-	-	-	-
8	मुलचेरा	-	-	-	-	-	-	-	-
9	एटापल्ली	-	-	-	-	-	-	-	-
10	भामरागड	-	-	-	-	-	-	-	-
11	अहेरी	-	-	-	-	-	-	-	-
12	सिरोंचा	-	-	-	-	-	-	-	-
जिल्हा एकूण		0	0	0	0	0	0	0	0
जिल्हा पातळी वरील संस्था		माहिती उपलब्ध नाही							

जिल्हा - गडचिरोली

(रुपये हजारात)

अ. क्र.	तहसिल	शेतीला आवश्यक वस्तूंची विक्री (अडते व मालक म्हणून)					उपभोग्य वस्तूंची एकूण विक्री
		खते	बिदाणे	कृषी औजारे	इतर	एकूण	
1	2	20	21	22	23	24	25
1	देसाईगंज	-	-	-	-	-	-
2	आरमोरी	1846	-	-	-	1846	511
3	कुरुखेडा	-	-	-	-	-	432
4	कोरची	-	-	-	-	-	-
5	धानोरा	641	-	-	-	641	357
6	गडचिरोली	-	-	-	-	-	-
7	चांगोशी	641	-	-	-	641	3473
8	मुलचेरा	-	-	-	-	-	-
9	एटापल्ली	-	-	-	-	-	-
10	भामरागड	-	-	-	-	-	-
11	अहेरी	-	-	-	-	-	-
12	सिरांचा	-	-	-	-	-	-
जिल्हा एकूण		3128	0	0	0	3128	4773
जिल्हा पातळी वरील संस्था		माहिती उपलब्ध नाही					

आधार :- जिल्हा उपनिबंधक, सहकारी संस्था, गडचिरोली

तक्ता क्रमांक :- 6.13

जिल्ह्यातील उत्पादक आणि सामाजिक सेवा संस्थांचे कार्य 31.3.2002 अखेर.

जिल्हा - गडचिरोली

रुपये हजारात

अ. क्र.	संस्थेचा प्रकार	संस्थांची संख्या	सभासदांची संख्या	भाग भांडवल रुपये	राखीव आणि इतर निधी रुपये	खेळते भांडवल
1	2	3	4	5	6	7
1	उत्पादक संस्था					
	1.1 साखर कारखाने	-	-	-	-	-
	1.2 इतर शेती प्रक्रीया संस्था	5	3604	311	3889	9307
	1.3 विणकर संस्था (हातमाग/ संत्रमाग)	0	0	0	0	0
	1.4 सुत गिरण्या	-	-	-	-	-
	1.5 औद्योगिक वसावती/संस्था	-	-	-	-	-
	1.6 इतर औद्योगिक संस्था	22	7050	1570	894	15677
	1.7 दुग्ध व्यवसाय संस्था	105	8019	376	4	1125
	1.8 दुग्ध व्यवसाय संघ	1	49	8	101	176
	1.9 मत्स्य व्यवसाय संस्था	88	8710	224	458	4362
	1.10 शेती संस्था	-	-	-	-	-
	1.11 उपसा जलसिंचन संस्था	49	2164	270	7	325
	1.12 वन कामगार संस्था	29	3404	278	2093	154741
	1.13 इतर संस्था	-	-	-	-	-
2	सामाजिक सेवा संस्था					
	2.1 ग्राहक भांडारे	4	1224	84	3	174
	2.2 गृहनिर्माण संस्था	35	1333	796	226	5672
	2.3 कामगार कंत्राटदार संस्था	18	1023	72	98	1105
	2.4 परिवहन संस्था	2	26	13	-	109
	2.5 अ) महिला सहकारी संस्था	5	739	37	1	118
	ब) जिल्हा सहकारी मंडळ	1	81	-	-	-
	क) इतर	17	613	30	891	941

आधार :- जिल्हा उपनिबंधक, सहकारी संस्था, गडचिरोली

जिल्ह्यातील उत्पादक संस्था आणि सामाजिक सेवा संस्था यांचे प्रमुख कार्यांचा तपशील
जिल्हा - गडचिरोली

31 मार्च 2002 अखेर

अ. क्र.	संस्थांचे प्रकार	बाब	परिमाण	साध्य
1	2	3	4	5
1	साखर कारखाने	अ. गाळलेल्या उसाचे वजन ब. गाळलेल्या उसाची किंमत क. उत्पादीत साखरेचे वजन ड. उत्पादीत साखरेची किंमत	हजार मे.टन लाख रुपये हजार मे.टन लाख रुपये	- - - -
2	प्राथमिक विणकर सहकारी संस्था.	अ. चालू भाग (हातमाग/ यंत्रमाग) ब. सुत खरेदी क. उत्पादन ड. विक्री	संख्या लाख रुपये लाख रुपये लाख रुपये	- - - -
3	सुत गिरण्या	अ. चात्यांची संख्या ब. उत्पादीत सूत	संख्या 00 हजार टन	- -
4	इतर औद्योगिक संस्था	अ. कच्चा माल खरेदी ब. उत्पादन क. विक्री	लाख रुपये लाख रुपये लाख रुपये	4.06 5.56 12.57
5	दुग्ध व्यवसाय संस्था	अ. दुध खरेदीची किंमत ब. दुध विक्रीची किंमत	लाख रुपये लाख रुपये	403 428
6	दुग्ध व्यवसाय संघटना	अ. दुध खरेदीची किंमत ब. दुध विक्रीची किंमत	लाख रुपये लाख रुपये	- -
7	मत्स्य व्यवसाय संस्था	अ. पकडलेल्या मासळीची किंमत ब. विक्रीची किंमत	लाख रुपये लाख रुपये	- -
8	मत्स्य व्यवसाय केंद्रीय संस्था	अ. पकडलेल्या मासळीची किंमत ब. विक्रीची किंमत	लाख रुपये लाख रुपये	- -
9	कृषी संस्था	अ. कसलेले क्षेत्र ब. उत्पादन (विक्री किंमत)	"00" हेक्टर लाख रुपये	- -
10	उपसा जलसिंचन संस्था	भिजलेले क्षेत्र.	"00" हेक्टर	68.82
11	वन कामगार संस्था	अ. दिलेली कूपे ब. वन उत्पादन मूल्य	संख्या लाख रुपये	21 106.90
12	घाऊक ग्राहक भांडारे	अ. खरेदीची किंमत ब. विक्रीची किंमत	लाख रुपये लाख रुपये	- -
13	प्राथमिक ग्राहक भांडारे	अ. खरेदीची किंमत ब. विक्रीची किंमत	लाख रुपये लाख रुपये	1.01 1.26
14	कामगार कंत्राटदार संस्था	अ. वर्षात हाती घेतलेली कामे ब. हाती घेतलेल्या कामाची किंमत क. दिलेली मजुरी	संख्या लाख रुपये लाख रुपये	- 43.40 37.66
15	गृहनिर्माण संस्था	बांधलेल्या घरांची/ गाळ्यांची	संख्या	2

आधार :- जिल्हा उपनिबंधक, सहकारी संस्था, गडचिरोली

तक्ता क्रमांक - 6.15

जिल्हयातील नियंत्रित बाजारपेठांची माहिती 31.3.2002 अखेर.

जिल्हा - गडचिरोली

(परिमाण - टन / मूल्य - रु."000")

अ. क्र.	कृषी उत्पन्न बाजार समितीचे नांव	तहसिल	बाजार पेठेचा प्रकार	उपबाजार पेठांची संख्या	वार्षिक आवक			
					भात		ज्वारी	
					परिमाण	मूल्य (रु.)	परिमाण	मूल्य (रु.)
1	2	3	4	5	6	7	8	9
1	गडचिरोली	गडचिरोली	प्राथमिक	2	10990	5602	0	0
2	आरमोरी	आरमोरी	प्राथमिक	4	50935	153470	0	0
3	अहेरी	अहेरी	प्राथमिक	3	3480	19531	58	205
4	चामोर्शी	चामोर्शी	प्राथमिक	4	13882	92218	6	30
	जिल्हा	एकूण		13	79287	270821	64	235

पुढे चालु

तक्ता क्र. 6.15 पुढे सुरू

अ. क्र.	कृषी उत्पन्न बाजार समितीचे नांव	तहसिल	बाजार पेठेचा प्रकार	उपबाजार पेठांची संख्या	वार्षिक आवक			
					गहू		बरबटी	
					परिमाण	मूल्य (रु.)	परिमाण	मूल्य (रु.)
1	2	3	4	5	10	11	12	13
1	गडचिरोली	गडचिरोली	प्राथमिक	2	0	0	0	0
2	आरमोरी	आरमोरी	प्राथमिक	4	0	0	0	0
3	अहेरी	अहेरी	प्राथमिक	3	0	0	182	1937
4	चामोर्शी	चामोर्शी	प्राथमिक	4	0	0	14	131
	जिल्हा	एकूण		13	0	0	196	2068

पुढे चालु,

तक्ता क्रमांक - 6.15

जिल्हयातील नियोजित बाजारपेठांची माहिती 31.3.2002 अखेर.

जिल्हा - गडचिरोली

(परिमाण - टन / मूल्य - रु."000")

अ. क्र.	कृषी उत्पन्न बाजार समितीचे नांव	तहसिल	बाजार पेठेचा प्रकार	उपबाजार पेठांची संख्या	वार्षिक आवक			
					मूग		उडीद	
					परिमाण	मूल्य (रु.)	परिमाण	मूल्य (रु.)
1	2	3	4	5	14	15	16	17
1	गडचिरोली	गडचिरोली	प्राथमिक	2	0	0	0	0
2	आरमोरी	आरमोरी	प्राथमिक	4	0	0	0	0
3	अहेरी	अहेरी	प्राथमिक	3	512	8967	7	128
4	चामोशी	चामोशी	प्राथमिक	4	9	146	10	17
	जिल्हा	एकूण		13	521	9113	17	145

पुढे चालू

तक्ता क्र. 6.15 पुढे सुरू

अ. क्र.	कृषी उत्पन्न बाजार समितीचे नांव	तहसिल	बाजार पेठेचा प्रकार	उपबाजार पेठांची संख्या	वार्षिक आवक			
					कुलथा		जवस	
					परिमाण	मूल्य (रु.)	परिमाण	मूल्य (रु.)
1	2	3	4	5	18	19	20	21
1	गडचिरोली	गडचिरोली	प्राथमिक	2	0	0	0	0
2	आरमोरी	आरमोरी	प्राथमिक	4	0	0	0	0
3	अहेरी	अहेरी	प्राथमिक	3	15	108	64	1002
4	चामोशी	चामोशी	प्राथमिक	4	7	44	5	74
	जिल्हा	एकूण		13	22	152	69	1076

पुढे चालू

तक्ता क्रमांक - 6.15

जिल्हयातील निर्यातित बाजारपेठांची माहिती 31.3.2002 अखेर.

जिल्हा - गडचिरोली

(परिमाण - टन /मूल्य - रु."000")

अ. क्र.	कृषी उत्पन्न बाजार समितीचे नांव	तहसिल	बाजार पेठेचा प्रकार	उपबाजार पेठांची संख्या	वार्षिक आवक			
					चना		सोयाबिन	
					परिमाण	मूल्य (रु.)	परिमाण	मूल्य (रु.)
1	2	3	4	5	22	23	24	25
1	गडचिरोली	गडचिरोली	प्राथमिक	2	0	0	0	0
2	आरमोरी	आरमोरी	प्राथमिक	4	0	0	6	51
3	अहेरी	अहेरी	प्राथमिक	3	6	94	38	332
4	चामोर्शी	चामोर्शी	प्राथमिक	4	2	2	784	2214
	जिल्हा	एकूण		13	8	96	828	2597

पुढे चालू

तक्ता क्र. 6.15 पुढे सुरू

अ. क्र.	कृषी उत्पन्न बाजार समितीचे नांव	तहसिल	बाजार पेठेचा प्रकार	उपबाजार पेठांची संख्या	वार्षिक आवक			
					पोपट		मिरची	
					परिमाण	मूल्य (रु.)	परिमाण	मूल्य (रु.)
1	2	3	4	5	26	27	28	29
1	गडचिरोली	गडचिरोली	प्राथमिक	2	0	0	0	0
2	आरमोरी	आरमोरी	प्राथमिक	4	0	0	908	18729
3	अहेरी	अहेरी	प्राथमिक	3	0	0	0	0
4	चामोर्शी	चामोर्शी	प्राथमिक	4	10	400	0	0
	जिल्हा	एकूण		13	10	400	908	18729

पुढे चालू

तक्ता क्रमांक - 6.15

जिल्हयातील नियंत्रित बाजारपेठांची माहिती 31.3.2002 अखेर.

जिल्हा - गडचिरोली

(परिमाण - टन/मूल्य - रु."000")

अ. क्र.	कृषी उत्पन्न बाजार समितीचे नांव	तहसिल	बाजार पेठेचा प्रकार	उपबाजार पेठांची संख्या	वार्षिक आवक			
					वाल		मोट	
					परिमाण	मूल्य (रु.)	परिमाण	मूल्य (रु.)
1	2	3	4	5	30	31	32	33
1	गडचिरोली	गडचिरोली	प्राथमिक	2	0	0	0	0
2	आरमोरी	आरमोरी	प्राथमिक	4	0	0	0	0
3	अहेरी	अहेरी	प्राथमिक	3	45	432	11	117
4	चामोशी	चामोशी	प्राथमिक	4	6	65	0	0
	जिल्हा	एकूण		13	51	497	11	117

पुढे चालू

तक्ता क्र. 6.15 पुढे सुरू

अ. क्र.	कृषी उत्पन्न बाजार समितीचे नांव	तहसिल	बाजार पेठेचा प्रकार	उपबाजार पेठांची संख्या	वार्षिक आवक			
					पूरिमंग		तुर	
					परिमाण	मूल्य (रु.)	परिमाण	मूल्य (रु.)
1	2	3	4	5	34	35	36	37
1	गडचिरोली	गडचिरोली	प्राथमिक	2	0	0	0	0
2	आरमोरी	आरमोरी	प्राथमिक	4	0	0	0	0
3	अहेरी	अहेरी	प्राथमिक	3	254	2558	248	3003
4	चामोशी	चामोशी	प्राथमिक	4	0	0	46	527
	जिल्हा	एकूण		13	254	2558	294	3530

पुढे चालू....

तक्ता क्रमांक - 6.15

जिल्हयातील नियोजित बाजारपेठांची माहिती 31.3.2002 अखेर.

जिल्हा - गडचिरोली

(परिमाण - टन/मूल्य - रु."000")

अ. क्र.	कृषी उत्पन्न बाजार समितीचे नांव	तहसिल	बाजार पेठेचा प्रकार	उपबाजार पेठांची संख्या	वार्षिक आवक			
					तिळ		एकूण	
					परिमाण	मूल्य (रु.)	परिमाण	मूल्य (रु.)
1	2	3	4	5	38	39	40	41
1	गडचिरोली	गडचिरोली	प्राथमिक	2	0	0	10990	5602
2	आरमोरी	आरमोरी	प्राथमिक	4	0	0	51849	172250
3	अहेरी	अहेरी	प्राथमिक	3	0	0	4920	38414
4	चामोशी	चामोशी	प्राथमिक	4	0	0	14781	95868
	जिल्हा	एकूण		13	0	0	82540	312134

आधार:-जिल्हा उपनिबंधक, सहकारी संस्था,

गडचिरोली

तक्ता क्रमांक - 6.16

जिल्हयातील सावकारांची संख्या आणि त्यांनी दिलेली कर्जे 31.3.2002 अखेर.

जिल्हा - गडचिरोली

रुपये हजारात

अ. क्र.	तहसिल	सावकारांची संख्या	व्यापा-यांना दिलेली कर्जे	व्यापा-यां व्यतिरिक्त दिलेली कर्जे	एकूण (4+5) (रुपये)
1	2	3	4	5	6
1	देसाईगांज	0	0	0	0
2	आत्मोरी	40	0	17962	17962
3	कु र्खेडा	15	0	525	525
4	कोरची	0	0	0	0
5	धानोरा	0	0	0	0
6	गडचिरोली	2	0	17	17
7	चामोर्शी	0	0	0	0
8	मुलचेरा	0	0	0	0
9	एटापल्ली	0	0	0	0
10	भामरागड	0	0	0	0
11	अहेरी	0	0	0	0
12	सिरोंया	0	0	0	0
जिल्हा एकूण		57	0	18504	18504

आधार :- जिल्हा उपनिबंधक, सहकारी संस्था, गडचिरोली

तक्ता क्रमांक 7.1

सार्वजनिक व अर्धसहाय्यित संस्थांमार्फत उपलब्ध असलेल्या वैद्यकीय सुविधांची माहिती : 2001
जिल्हा - गडचिरोली

अ. क्र.	तहसील	संख्या						
		रुग्णालय	दवाखाने	प्रसूतीग्रहे	प्राथमिक आरोग्य केंद्रे	उपकेंद्राची संख्या	डॉक्टर व वैद्य	परिचारिका
1	2	3	4	5	6	7	8	9
1	देसाईगंज	1	1	-	3	15	8	29
2	आरमोरी	1	2	-	4	33	16	55
3	कुरुखेडा	1	1	-	4	37	13	56
4	कोरची	1	-	-	2	21	9	35
5	धानोरा	1	3	-	5	39	18	52
6	गडचिरोली	2	2	2	3	35	29	109
7	चामोशी	2	4	-	6	53	22	59
8	मुलचेरा	1	1	-	3	13	5	18
9	एटापल्ली	1	3	-	3	37	14	51
10	भामरागड	1	1	1	3	18	10	32
11	अहेरी	1	2	1	5	36	14	62
12	सिरोंचा	1	2	-	5	35	18	66
एकूण जिल्हा		14	22	4	46	372	176	624

पुढे चालू...

तक्ता क्रमांक 7.1

सार्वजनिक व अर्थसहाय्यित संस्थांमार्फत उपलब्ध असलेल्या वैद्यकीय सुविधांची माहिती : 2001
जिल्हा - गडचिरोली

अ. क्र.	तहसील	खाटांची संख्या			उपचार केलेले आंतररुग्ण (00)			उपचार केलेले बाह्यरुग्ण (00)		
		एकूण	स्त्रियांसाठी	मुलांसाठी	पुरुष	स्त्रिया	मुले	पुरुष	स्त्रिया	मुले
1	2	10	11	12	13	14	15	16	17	18
1	देसाईगंज	24	12	12	1	1	1	181	230	205
2	आरमोरी	105	64	41	11	18	16	220	274	190
3	कुरुखेडा	125	59	46	4	9	4	237	310	192
4	कोरची	24	12	12	1	2	1	98	101	74
5	धानोरा	108	64	44	6	8	3	210	217	206
6	गडचिरोली	448	260	188	45	63	22	452	551	331
7	चामोशी	162	106	56	9	13	5	406	373	306
8	मुलघेरा	36	20	16	2	4	2	146	181	123
9	एटापल्ली	96	53	43	6	8	5	121	132	178
10	भामरागड	64	38	26	2	2	1	65	92	66
11	अहेरी	126	71	55	5	9	4	164	206	138
12	सिरोंचा	120	65	55	3	6	3	108	143	94
एकूण जिल्हा		1438	824	594	95	143	67	2408	2810	2103

आधार - 1) जिल्हा शल्य चिकित्सक, सामान्य रुग्णालय, गडचिरोली

2) जिल्हा आरोग्य अधिकारी, जिल्हा परिषद, गडचिरोली

3) पोलीस रुग्णालय, गडचिरोली.

टिप :- रकाना 8 व 9 मध्ये कार्यरत असलेल्या डॉक्टर व परिचारिका यांची माहिती दर्शविली आहे.

तक्ता क्रमांक 7.2
नोंदणी केलेल्या जन्म-मृत्यूची संख्या 2001

जिल्हा - गडचिरोली

अ. क्र.	तहसील	एकूण, ग्रामीण, नागरी	नोंदलेल्या जन्मांची संख्या			नोंदलेल्या मृत्यूची संख्या			बाल मृत्यूची संख्या		
			पुरुष	स्त्रिया	एकूण	पुरुष	स्त्रिया	एकूण	पुरुष	स्त्रिया	एकूण
1	2	3	4	5	6	7	8	9	10	11	12
1	देसाईगंज	एकूण	638	550	1188	249	204	453	12	11	23
		ग्रामीण	401	342	743	171	144	315	11	10	21
		नागरी	237	208	445	78	60	138	1	1	2
2	आरमोरी	एकूण	848	627	1475	270	201	471	11	12	23
		ग्रामीण	848	627	1475	270	201	471	11	14	23
		नागरी	0	0	0	0	0	0	0	0	0
3	कु र्खेडा	एकूण	718	578	1296	246	142	388	20	11	31
		ग्रामीण	718	578	1296	246	142	388	20	11	31
		नागरी	0	0	0	0	0	0	0	0	0
4	कोरची	एकूण	383	286	669	122	64	186	3	4	7
		ग्रामीण	383	286	669	122	64	186	3	4	7
		नागरी	0	0	0	0	0	0	0	0	0
5	धानोरा	एकूण	880	694	1574	275	171	446	20	13	33
		ग्रामीण	880	694	1574	275	171	446	20	13	33
		नागरी	0	0	0	0	0	0	0	0	0
6	गडचिरोली	एकूण	1194	1048	2242	414	287	701	5	8	13
		ग्रामीण	635	540	1175	266	195	461	5	8	13
		नागरी	559	508	1067	148	92	240	0	0	0
7	चामोर्शी	एकूण	1937	1380	3317	477	346	823	17	10	27
		ग्रामीण	1937	1380	3317	477	346	823	17	10	27
		नागरी	0	0	0	0	0	0	0	0	0

तक्ता क्रमांक 7.2
नोंदणी केलेल्या जन्म-मृत्यूंची संख्या 2001

जिल्हा - गडचिरोली

अ. क्र.	तहसील	एकूण, ग्रामीण, नागरी	नोंदलेल्या जन्मांची संख्या			नोंदलेल्या मृत्यूंची संख्या			बाल मृत्यूंची संख्या		
			पुरुष	स्त्रिया	एकूण	पुरुष	स्त्रिया	एकूण	पुरुष	स्त्रिया	एकूण
1	2	3	4	5	6	7	8	9	10	11	12
8	मुलचेरा	एकूण	697	422	1119	193	126	319	10	4	14
		ग्रामीण	697	422	1119	193	126	319	10	4	14
		नागरी	0	0	0	0	0	0	0	0	0
9	एटापल्ली	एकूण	832	839	1671	261	154	415	30	17	47
		ग्रामीण	832	839	1671	261	154	415	30	17	47
		नागरी	0	0	0	0	0	0	0	0	0
10	भामरागड	एकूण	260	203	463	93	54	147	15	8	23
		ग्रामीण	260	203	463	93	54	147	15	8	23
		नागरी	0	0	0	0	0	0	0	0	0
11	अहेरी	एकूण	684	594	1278	219	106	325	21	11	32
		ग्रामीण	684	594	1278	219	106	325	21	11	32
		नागरी	0	0	0	0	0	0	0	0	0
12	सिरोंचा	एकूण	672	389	1061	195	111	306	9	7	16
		ग्रामीण	672	389	1061	195	111	306	9	7	16
		नागरी	0	0	0	0	0	0	0	0	0
एकूण जिल्हा	एकूण	एकूण	9743	7610	17353	3014	1966	4980	173	116	289
		ग्रामीण	8947	6894	15841	2788	1814	4602	172	115	287
		नागरी	796	716	1512	226	152	378	1	1	2

आधार - आरोग्य सेवा संचालनालय, महाराष्ट्र राज्य, पुणे

तक्ता क्रमांक 7.3
विविध कारणानुसार मृत्यूंची संख्या 2001

जिल्हा - गडचिरोली

अ. क्र.	मृत्यूचे कारण	मृत्यूची संख्या
1	2	3
1	हिवताप	1
2	पटकी	0
3	देवी	0
4	क्षय	92
5	न्युमोनिया	70
6	अमांश, अतिसार, गॅस्ट्रो	27
7	हृदय विकार	119
8	विषमज्वर	12
9	कर्करोग	70
10	श्वसन क्रियेसंबधी	224
11	<u>अपघात</u>	
	अ) आत्महत्या	31
	ब) रहादारी वाहतूक	10
	क) इतर अपघात	159
12	इतर कारणे	4165
	एकूण मृत्यू	4980

आधार - आरोग्य सेवा संचालनालय, महाराष्ट्र राज्य, पुणे.

तक्ता क्रमांक 7.4

माताबाल संगोपन कार्यक्रम अंतर्गत लस टोचणी

जिल्हा - गडचिरोली

वर्ष - 2001-2002

अ.क्र.	तहसील	ग्रामीण/ एकूण	जिगुणी लस ति.डो	पोलिओ	बीसीजी	गोबर	व्दिगुणी (डीटी)	धनुर्वात लस		
								10 वर्ष	16 वर्ष	गरोवर स्त्रिया
1	2	3	4	5	6	7	8	9	10	11
1	देसाईगंज	ग्रामीण	829	829	828	912	832	1572	1019	1233
		एकूण	829	829	828	912	832	1572	1019	1233
2	आरमोरी	ग्रामीण	1443	1443	1430	1462	1514	1782	1650	1575
		एकूण	1443	1443	1430	1462	1514	1782	1650	1575
3	कु रखेडा	ग्रामीण	1526	1526	1480	1594	2311	2068	2030	1730
		एकूण	1526	1526	1480	1594	2311	2068	2030	1730
4	कोरवी	ग्रामीण	936	936	925	964	873	1008	821	1060
		एकूण	936	936	925	964	873	1008	821	1060
5	धानोरा	ग्रामीण	1663	1663	1621	1680	1702	1769	1729	1776
		एकूण	1663	1663	1621	1680	1702	1769	1729	1776
6	गडचिरोली	ग्रामीण	1539	1539	1506	1429	1939	2046	1795	1633
		एकूण	2215	2215	2677	2063	2459	2693	2389	2351
7	चामोर्शी	ग्रामीण	3098	3098	3018	3148	3237	3672	3289	3461
		एकूण	3098	3098	3018	3148	3237	3672	3289	3461
8	मुलचेरा	ग्रामीण	1195	1195	913	1100	1269	1184	1323	1167
		एकूण	1195	1195	913	1100	1269	1184	1323	1167
9	एटापल्ली	ग्रामीण	1711	1711	1699	1790	1832	1724	1456	1842
		एकूण	1711	1711	1699	1790	1832	1724	1456	1842
10	भामरागड	ग्रामीण	797	797	836	855	687	580	561	1072
		एकूण	797	797	836	855	687	580	561	1072
11	अहेरी	ग्रामीण	2441	2441	2370	2585	2638	2809	2413	2492
		एकूण	2441	2441	2370	2585	2638	2809	2413	2492
12	सिरोंचा	ग्रामीण	1552	1552	1449	1518	1683	1551	1008	1621
		एकूण	1552	1552	1449	1518	1683	1551	1008	1621
एकूण जिल्हा	ग्रामीण	एकूण	18730	18730	18075	19037	20517	21765	19094	20662
		एकूण	19406	19406	19246	19671	21037	22412	19688	21380

आधार - 1) जिल्हा शल्य चिकित्सक, सामान्य रुग्णालय, गडचिरोली

2) जिल्हा आरोग्य अधिकारी, जिल्हा परिषद, गडचिरोली

टिप :- एकूण - ग्रामीण = नागरी.

तक्ता क्रमांक 7.5

जिल्हयातील कुटुंब नियाजन केंद्राची संख्या 2001-2002

जिल्हा - गडचिरोली

अ. क्र.	तहसील	एकूण/ ग्रामीण	31.3.2002 रोजी असलेल्या केंद्राची संख्या	निर्वाजीकरण केलेल्यांची संख्या			लुपपध्दती I.U.C.D. संख्या	जननक्षम. जोडण्याची संख्या
				पुरुष नसबंदी	स्त्रियांची नसबंदी	एकूण नसबंदी		
1	2	3	4	5	6	7	8	9
1	देसाईगंज	एकूण	3	137	505	642	251	13293
		ग्रामीण	3	137	505	642	251	8972
2	आरमोरी	एकूण	4	223	661	884	288	15370
		ग्रामीण	4	223	661	884	288	15370
3	कु रखेडा	एकूण	4	142	565	707	229	15243
		ग्रामीण	4	142	565	707	229	15243
4	कोरची	एकूण	2	203	190	393	161	6896
		ग्रामीण	2	203	190	393	161	6896
5	धानोरा	एकूण	5	676	205	881	102	12696
		ग्रामीण	5	676	205	881	102	12696
6	गडचिरोली	एकूण	5	292	855	1147	953	26917
		ग्रामीण	3	286	601	887	405	14560
7	चामोर्शी	एकूण	6	328	1171	1499	591	26037
		ग्रामीण	6	328	1171	1499	591	26037
8	मुलवेरा	एकूण	3	227	247	474	219	8849
		ग्रामीण	3	227	247	474	219	8849
9	एटापल्ली	एकूण	3	625	34	659	121	12045
		ग्रामीण	3	625	34	659	121	12045
10	भामरागड	एकूण	3	274	275	549	25	5412
		ग्रामीण	3	274	275	549	25	5412
11	अहेरी	एकूण	6	667	163	830	142	16946
		ग्रामीण	6	667	163	830	142	16946
12	सिरोचा	एकूण	5	343	238	581	204	12845
		ग्रामीण	5	343	238	581	204	12845
एकूण जिल्हा		एकूण	49	4137	5109	9246	3286	172549
		ग्रामीण	47	4131	4855	8986	2738	155871

आधार :- 1) जिल्हा शल्य चिकित्सक, सामान्य रुग्णालय, गडचिरोली

2) जिल्हा आरोग्य अधिकारी, जिल्हा परिषद, गडचिरोली.

टिप :- एकूण - ग्रामीण - नागरी.

तक्ता क्रमांक 8.1

2001 च्या जनगणनेनुसार तालुक्यावर साक्षरता

जिल्हा - गडचिरोली

अ. क्र.	तालुका	ग्रामीण			नागरी			एकूण		
		पुरुष	स्त्रिया	एकूण	पुरुष	स्त्रिया	एकूण	पुरुष	स्त्रिया	एकूण
1	2	3	4	5	6	7	8	9	10	11
1	देसाईगंज	18014 (79.38)	12567 (56.91)	30581 (68.29)	9734 (88.87)	7476 (70.96)	17210 (80.09)	27748 (82.47)	20043 (61.45)	47791 (72.12)
2	आरमोली	31475 (79.25)	21222 (54.19)	52697 (66.81)	0 0.00	0 0.00	0 0.00	31475 (79.25)	21222 (54.19)	52697 (66.81)
3	कुरुखेडा	26842 (80.13)	18769 (57.83)	45611 (69.16)	0 0.00	0 0.00	0 0.00	26842 (80.13)	18769 (57.83)	45611 (69.16)
4	कोरवी	11867 (71.41)	7775 (46.30)	19642 (58.79)	0 0.00	0 0.00	0 0.00	11867 (71.41)	7775 (46.30)	19642 (58.79)
5	घामोरा	21670 (66.74)	13962 (44.00)	35632 (55.50)	0 0.00	0 0.00	0 0.00	21670 (66.74)	13962 (44.00)	35632 (55.50)
6	गडचिरोली	27340 (74.90)	17837 (49.44)	45177 (62.25)	17314 (91.66)	13967 (77.89)	31281 (84.96)	44654 (80.62)	31804 (58.89)	76458 (69.89)
7	घामोरी	52066 (72.28)	34996 (50.04)	87062 (61.32)	0 0.00	0 0.00	0 0.00	52066 (72.28)	34996 (50.04)	87062 (61.32)
8	मुलवेरा	12971 (77.58)	8848 (55.26)	21819 (66.66)	0 0.00	0 0.00	0 0.00	12971 (77.58)	8848 (55.26)	21819 (66.66)
9	गटापल्ली	13806 (48.09)	8565 (30.73)	22371 (39.54)	0 0.00	0 0.00	0 0.00	13806 (48.09)	8565 (30.73)	22371 (39.54)
10	मामरागड	5583 (43.07)	2788 (22.55)	8371 (33.05)	0 0.00	0 0.00	0 0.00	5583 (43.07)	2788 (22.55)	8371 (33.05)
11	अहरी	24899 (57.85)	16582 (39.36)	41481 (48.71)	0 0.00	0 0.00	0 0.00	24899 (57.85)	16582 (39.36)	41481 (48.71)
12	सिरोपा	15099 (51.60)	19451 (66.34)	34550 (58.98)	0 0.00	0 0.00	0 0.00	15099 (51.60)	19451 (66.34)	34550 (58.98)
	एकूण जिल्हा	261632 (68.09)	183362 (48.77)	444994 (58.54)	27048 (90.64)	21443 (75.33)	48491 (83.16)	288680 (69.72)	204805 (50.64)	493485 (60.29)

2) कसातील आकडे साक्षरतेची टक्केवारी दर्शविताने.

3) ही आकडेवारी अस्थायी व पुढील पडताळणीच्या अधीन राहून आहे.

4) साक्षरतेची टक्केवारी काढतांना 0 ते 6 वर्षा वयोगटातील लोकसंख्या वजा करून घेणा-या संख्येची टक्केवारी काढण्यात आली आहे.

आधार -- 2001 जनगणना

तक्ता क्रमांक 8.2

शैक्षणिक संस्था आणि शिक्षकांची आणि विद्यार्थ्यांची संख्या 2000-2001

जिल्हा - गडचिरोली

अ. क्र.	संस्थेचा प्रकार	संस्थांची संख्या	शिक्षक संख्या				विद्यार्थी संख्या	प्रति शिक्षका विद्यार्थी संख्या
			एकूण	रकाना 4 पेकी शिक्षिका	प्रशिक्षित	रकाना 6 पेकी शिक्षिका		
1	2	3	4	5	6	7	8	9
1	पूर्व प्राथमिक	1363	1363	1363	1363	1363	118830	87
	<u>प्राथमिक शाळा</u>							
	अ) एक शिक्षकी शाळा	0	0	0	0	0	0	0
	ब) कनिष्ठ प्राथमिक शाळा	939	1896	438	1328	333	39074	21
	क) उच्च प्राथमिक शाळा	441	2637	611	2193	533	83060	31
	ड) एकूण (अ+ब+क)	1380	4533	1049	3521	866	122134	27
	<u>माध्यमिक शाळा</u>							
	उच्च माध्यमिक शाळा	141	1394	218	1274	191	41363	30
	सामान्य शिक्षणाची महाविद्यालये (कला, शास्त्र, वाणिज्य)	20	193	22	193	22	6039	31
	जिल्हा एकूण	2959	8781	2863	7630	2648	335399	38

आधार - शिक्षण संचालनालय, महाराष्ट्र राज्य, पुणे

तक्ता क्रमांक 8.3

पूर्व प्राथमिक, प्राथमिक, माध्यमिक व महाविद्यालयीन विद्यार्थ्यांची संख्या आणि मागासवर्गीय विद्यार्थ्यांची वर्गवारी

जिल्हा - गडचिरोली

वर्ष - 2000-2001

अ. क्र.	शैक्षणिक स्तर	संस्थेतील विद्यार्थ्यांची संख्या					
		पूर्व प्राथमिक		प्राथमिक		माध्यमिक/उच्च माध्यमिक	
		एकूण	मुली	एकूण	मुली	एकूण	मुली
1	2	3	4	5	6	7	8
1	पूर्व प्राथमिक	118830	60422	0	0	0	0
2	इयत्ता 1 ते 4	0	0	85554	41222	36580	17457
3	इयत्ता 5 ते 7	0	0	4493	1754	27023	12794
4	इयत्ता 8 ते 10	0	0	0	0	44055	19916
5	इयत्ता 11 व 12	0	0	0	0	12825	4679
6	उच्च माध्यमिक नंतर	0	0	0	0	0	0
जिल्हा एकूण		118830	60422	90047	42976	120483	54846

तक्ता क्रमांक 8.3 पुढे सुरु

अ. क्र.	शैक्षणिक स्तर	सा. शिक्षणाची महाविद्यालये		एकूण		मागासवर्गीय विद्यार्थ्यांची	
		एकूण	मुली	एकूण (3+5+7+9)	मुली (4+6+8+10)	अनुसूचित जाती	
						एकूण	मुली
1	2	9	10	11	12	13	14
1	पूर्व प्राथमिक	0	0	118830	60422	0	0
2	इयत्ता 1 ते 4	0	0	122134	58679	10870	5295
3	इयत्ता 5 ते 7	0	0	31516	14548	8706	4241
4	इयत्ता 8 ते 10	0	0	44055	19916	6913	3190
5	इयत्ता 11 व 12	2147	880	14972	5559	3310	1057
6	उच्च माध्यमिक नंतर	3892	1245	3892	1248	924	336
जिल्हा एकूण		6039	2125	335399	160372	30723	14119

तक्ता क्रमांक 8.3 पुढे सुरु

अ. क्र.	शैक्षणिक स्तर	मागासवर्गीय विद्यार्थ्यांची संख्या					
		अनुसूचित जमाती		इतर मागासवर्गीय		एकूण मागासवर्गीय	
		एकूण	मुली	एकूण	मुली	एकूण	मुली
1	2	15	16	17	18	19	20
1	पूर्व प्राथमिक	0	0	0	0	0	0
2	इयत्ता 1 ते 4	41442	1900	42958	21293	95270	45589
3	इयत्ता 5 ते 7	22277	1014	29116	13918	60099	28304
4	इयत्ता 8 ते 10	14283	6031	18629	8818	39825	18039
5	इयत्ता 11 व 12	3574	1054	6667	2500	13551	4611
6	उच्च माध्यमिक नंतर	0	0	1972	679	3603	1180
जिल्हा एकूण		81576	3623	99342	47208	212348	97723

आधार -- शिक्षण संचालक मालय, महाराष्ट्र राज्य, पुणे

सक्ता क्रमांक 8.4

इतर प्रकारच्या शैक्षणिक संस्था 2000-01

जिल्हा - गडचिरोली

अ. क्र.	संस्थेचा प्रकार	संस्था संख्या	विद्यार्थ्यांची संख्या					
			अन.जाती		अनु.जमाती		इ.मा.ज.	
			एकूण	मुली	एकूण	मुली	एकूण	मुली
1	2	3	4	5	6	7	8	9
1	शिक्षण विषयक (99-00) पदवी महाविद्यालये	5	100	18	23	4	185	36
2	विधी महाविद्यालये	-	-	-	-	-	-	-
3	वैद्यकीय महाविद्यालये	-	-	-	-	-	-	-
4	आयुर्वेद महाविद्यालये	-	-	-	-	-	-	-
5	आभि. महाविद्यालये	-	-	-	-	-	-	-
6	इतर.	-	-	-	-	-	-	-
	अ.तंत्रनिकेतन (95-96)	1	137	2	53	2	230	1
	ब.आय.टी.आय. (2001-02)	12	159	1	279	82	219	26
	क.डी.एड.(2000-01)	6	18	9	52	25	60	32
	ड.जी.सी.डी.	-	-	-	-	-	-	-

सक्ता क्रमांक 8.4 पुढे सुरु.

अ. क्र.	संस्थेचा प्रकार	एकूण सा.व.		विद्यार्थ्यांची संख्या				एकूण शिक्षक	
		एकूण	मुली	बिगर भागास		एकूण विद्यार्थी		एकूण	शिक्षिका
				एकूण	मुली	एकूण	मुली		
1	2	10	11	12	13	14	15	16	17
1	शिक्षण विषयक (2000-01) पदवी महाविद्यालये	308	58	158	22	466	80	25	5
2	विधी महाविद्यालये	-	-	-	-	-	-	-	-
3	वैद्यकीय महाविद्यालये	-	-	-	-	-	-	-	-
4	आयुर्वेद महाविद्यालये	-	-	-	-	-	-	-	-
5	आभि. महाविद्यालये	-	-	-	-	-	-	-	-
6	इतर.	-	-	-	-	-	-	-	-
	अ.तंत्रनिकेतन (95-96)	420	5	63	-	483	5	19	-
	ब.आय.टी.आय. (2001-02)	657	109	255	51	912	160	135	17
	क.डी.एड.(2000-01)	130	66	56	32	186	98	20	4
	ड.जी.सी.डी.	-	-	-	-	-	-	-	-

आधार:-

- 1) उच्च शिक्षण संचालनालय, महाराष्ट्र राज्य पुणे.
- 2) तंत्रशिक्षण संचालनालय, पुणे.
- 3) व्यवसाय शिक्षण व प्रशिक्षण संचालनालय, मंबई.

तक्ता क्रमांक 8.5

आर्थिकदृष्ट्या मागासलेल्या विद्यार्थ्यांना मिळणा-या शैक्षणिक सवलती

जिल्हा - गडचिरोली

वर्ष - 2000-2001

अ. क्र.	लाभार्थींची संख्या								प्रत्यक्ष खर्च (रुपये हजारत)
	माध्यमिक	कनिष्ठ महाविद्यालये 11 वी व 12 वी	उच्च शिक्षण	अभियांत्रिकी महाविद्यालये	वैद्यकीय महाविद्यालये	इतर महाविद्यालये	इतर संस्था	एकूण	
1	2	3	4	5	6	7	8	9	10
1	0	3901	1927	0	0	0	1070	6898	4671

आधार - शिक्षण संचालनालय, महाराष्ट्र राज्य, पुणे

तक्ता क्रमांक 8.6
प्राथमिक शिक्षणावरील खर्च 2000-2001

जिल्हा - गडचिरोली

रुपये हजारात

अ.क्र.	यंजणा	योजनेतर				योजनांतर्गत			
		आवर्ती	बांधकाम अनुदाना- व्यतिरिक्त अनावर्ती खर्च	बांधकाम	एकूण	आवर्ती	बांधकाम अनुदाना- व्यतिरिक्त अनावर्ती खर्च	बांधकाम	एकूण
1	2	3	4	5	6	7	8	9	10
1	जिल्हा परिषद	511887	-	-	511887	9613	-	-	9613
2	नगरपरिषद	7413	90	-	7503	-	-	-	-
3	कटक मंडळ	-	-	-	-	-	-	-	-
4	महानगरपालिका	-	-	-	-	-	-	-	-
5	बांधकाम अनुदाना व्यतिरिक्त इतर खर्च	-	-	-	-	-	-	-	-
जिल्हा एकूण		519300	90	-	519390	9613	0	-	9613

तक्ता क्रमांक 8.6 पुढे सुरु.....

अ.क्र.	यंजणा	एकूण खर्च			
		आवर्ती	बांधकाम अनुदानाव्यतिरिक्त अनावर्ती खर्च	बांधकाम	एकूण
1	2	11	12	13	14
1	जिल्हा परिषद	521500	-	-	521500
2	नगरपरिषद	7413	90	-	7503
3	कटक मंडळ	-	-	-	-
4	महानगरपालिका	-	-	-	-
5	बांधकाम अनुदानाव्यतिरिक्त इतर खर्च	-	-	-	-
जिल्हा एकूण		528913	90	-	529003

आधार -- 1) शिक्षण संचालनालय, महाराष्ट्र राज्य, पुणे
2) उपसंचालक, शिक्षण विभाग, नागपूर

तक्ता क्रमांक 8.7

जिल्हयातील व्यवसाय मार्गदर्शन (कनिष्ठ महाविद्यालये) व ताजिक शाळा सातवी ते बारावी)

जिल्हा :- गडचिरोली

वर्ष 2001-2002

अ.क्र.	नाव	परिमाण	माहिती
1	2	3	4
1	शाळांची संख्या	संख्या	16
2	पटावरील संख्या अ. मुले	संख्या	1015
	ब.मुली	संख्या	190
	एकूण(अ+ब)	संख्या	1205
3	एकूण खर्च	रु.हजारात	5578

आधार:- जिल्हा व्यवसाय शिक्षण व प्रशिक्षण, अधिकारी, गडचिरोली

तक्ता क्रमांक 8.8

जिल्हयातील प्रौढ शिक्षण कार्यक्रम

जिल्हा :- गडचिरोली

वर्ष 2001-2002

अ.क्र.	तहसिल	प्रौढ शिक्षण केंद्रांची संख्या	लाभार्थी संख्या
1	2	3	4
1	देसाईगंज	88	4400
2	आरमोरी	160	8000
3	कुखेडा	90	4500
4	कोरची	81	4068
5	धानोरा	200	10000
6	गडचिरोली	180	9000
7	चामोशी	340	17000
8	मुलचेरा	72	3600
9	एटापल्ली	218	10900
10	भामरागड	80	4000
11	अहेरी	276	13800
12	सिरांचा	215	10732
	एकूण	2000	100000

टिप :- या जिल्हयात 2001 ते 02 मध्ये साक्षरोत्तर कार्याक्रमांतर्गत एकूण 2000 लोक शिक्षण केंद्र

सुरु झालेले असून सदर केंद्रात 15 ते 35 वयोगटातील 100000 नवसाक्षर लाभ घेत आहेत.

2) साक्षरोत्तर कार्यक्रमांतर्गत 16461 शेष निरक्षरांना वरील केंद्रावर मार्गदर्शन करण्यात येत आहे. त डिसेंबर

आधार:-जिल्हा प्रौढ शिक्षण अधिकारी, गडचिरोली

(170)

तक्ता क्रमांक 8.9

शिक्षकाकरिता प्रशिक्षण संस्था

जिल्हा :- गडचिरोली

वर्ष 1999-2000

अ.क्र.	बा ब	परिमाण	माहिती
1	2	3	4
1	शिक्षकाकरिता प्रशिक्षण संस्था संख्या		
	अ. पदवीस्तर	संख्या	5
	ब. पदवीपूर्वस्तर	संख्या	5
	क. शाळास्तर	संख्या	उ.ना.
2	पटावरील संख्या		
	अ. पदवीस्तर	संख्या	466
	ब. पदवीपूर्वस्तर	संख्या	306
	क. शाळास्तर	संख्या	उ.ना.
3	एकूण खर्च (रुपय)		
	अ. पदवीस्तर	रुपये	उ.ना.
	ब. पदवीपूर्वस्तर	रुपये	उ.ना.
	क. शाळास्तर	रुपये	उ.ना.

आधार - 1) उच्च शिक्षण संचालनालय, महाराष्ट्र राज्य, पुणे

2) व्यवसाय शिक्षण व प्रशिक्षण संचालनालय, महाराष्ट्र राज्य, मुंबई.

तक्ता क्र. 8.10

तालुकावार शारिरीक शिक्षण महाविद्यालये, क्रिडांगणे क्रिडा संस्था आणि क्रिडा शिष्यवृत्तीधारक इ. माहिती.

जिल्हा - गडचिरोली

वर्ष - 2001

अ. क्र.	तालुक्याचे नाव	शारिरीक शिक्षण महाविद्यालयाची संख्या	अधिकृत क्रिडांगण व्यायाम शाळा	अधिकृत जलतरण तलाव	खेळाचे स्टेडियम संख्या	वर्षात घेतलेली क्रिडा प्रशिक्षण शिबिरे	राज्य पातळीवर			क्रिडा शिष्यवृत्ती		
							निवड मुले	आलेले मुली	खेळाडू एकूण	मुले	मुली	एकूण
1	2	3	4	5	6	7	8	9	10	11	12	13
1	देसाईगंज	0	0	0	1	0	1		1	1	0	1
2	आरमोरी	0	7	0	0	1	3	2	5	1	1	2
3	कुखेज	0	7	0	0	0	0	0	0	0	0	0
4	कोरवी	0	1	0	0	0	0	0	0	0	0	0
5	धानोरा	0	3	0	0	0	2	2	4	1	2	3
6	गडचिरोली	1	4	0	1	6	4	0	4	2	1	3
7	चामोशी	0	1	0	0	0	0	0	0	0	0	0
8	मुलचेरा	0	0	0	0	1	5	0	5	2	0	2
9	एटापल्ली	0	2	0	0	0	0	0	0	0	0	0
10	भामरागड	0	1	0	0	0	14	2	16	0	0	0
11	अहेरी	0	2	0	0	2	1	0	1	1	0	1
12	सिरोंचा	0	0	0	1	0	0	0	0	0	0	0
जिल्हा एकूण		1	28	0	3	10	30	6	36	8	4	12

टिप :- गडचिरोली व बडसा येथे सन 2001 पुर्विच स्टेडियम चे बांधकाम झालेले आहे.

आधार :- जिल्हा क्रिडा अधिकारी गडचिरोली.

तक्ता क्रमांक :- 9.1 (अ)

रेल्वे मार्गाची लांबी (31 मार्च 2002 या वर्षाअखेर)

जिल्हा :- गडचिरोली

अ. क्र.	रेल्वे मार्ग	लांबी किलो मीटर मध्ये
1	2	3
1	बॉडगोज 1) एकरी 2) दुहरी 3) तिहरी व अधीक	18.46
2	मिटर गोज	-
3	नॅरो गोज	-
एकूण रेल्वे मार्ग		18.46

आधार:- 1) विभागीय व्यवस्थापक, दक्षिण-पूर्वरेल्वे, नागपूर.

तक्ता क्रमांक 9.1 (ब)

रेल्वे स्थानकांची तालुकावार यादी (31 मार्च 2002 या दिवशीची)

जिल्हा :- गडचिरोली

अ.क्र.	तालुका	रेल्वे स्थानकाचे नाव	रेल्वेचा प्रकार	रेल्वे क्षेत्र विभाग
1	2	3	4	5
1	देसाईगंज	बडसा व अरूण नगर	बॉडगोज	दक्षिण पूर्व रेल्वे
2	आरमोरी	-	-	-
3	कुरखेडा	-	-	-
4	कारची	-	-	-
5	धानोरा	-	-	-
6	गडचिरोली	-	-	-
7	चामोर्शी	-	-	-
8	मुलचैरा	-	-	-
9	एटापल्ली	-	-	-
10	भामरागड	-	-	-
11	अहेरी	-	-	-
12	सिर्गोचा	-	-	-

टिप :- गोंदीया ते चंद्रपूर पर्यंत बॉडगोज चे काम पूर्ण झाले असून जानेवारी 99 पासून नियमितपणे रेल्वे वाहतूक सुरू आहे.

आधार :- विभागीय अधिकारी दक्षिण पूर्व रेल्वे, नागपूर.

तक्ता क्रमांक 9.2

प्रकार व पृष्ठभाग त्यानुसार रस्त्यांची लांबी 31 मार्च 2002 अखेर

जिल्हा गडचिरोली

लांबी कि.मी.मध्ये

अ. क्र.	बाब	रस्त्याचा प्रकार							
		राष्ट्रीय महामार्ग	प्रमुख राज्य महामार्ग	राज्य महामार्ग	प्रमुख जिल्हा रस्ते	इतर जिल्हा रस्ते	ग्रामीण रस्ते	इतर योजनेतर	एकूण रस्त्याची लांबी
1	2	3	4	5	6	7	8	9	10
1	सिमेंट कांक्रीट								
	अ. सा.बां.वि.	-	-	-	-	-	-	-	-
	ब. जिल्हा परिषद	-	-	-	-	-	-	-	-
	क. न.पा./म.न.पा.	-	-	-	-	-	-	-	-
2	डांबरी								
	अ. सा.बां.वि.	35	236	813	568	10	6	-	1668
	ब. जिल्हा परिषद	-	-	-	68	329	183	-	580
	क. न.पा./म.न.पा.	-	-	18	-	-	-	19	37 (18)
3	खडीचे								
	अ. सा.बां.वि.	21	43	120	448	114	39	-	785
	ब. जिल्हा परिषद	-	-	-	50	650	1293	-	1993
	क. न.पा./म.न.पा.	-	-	-	-	-	-	19	19
4	इतर माल वापरून केलेले								
	अ. सा.बां.वि.	-	6	109	70	34	21	-	240
	ब. जिल्हा परिषद	-	-	-	-	553	829	-	1382
	क. न.पा./म.न.पा.	-	-	-	-	-	-	43	43
5	इतर								
	अ. सा.बां.वि.	-	-	-	-	-	-	-	-
	ब. जिल्हा परिषद	-	-	-	-	-	-	-	-
	क. न.पा./म.न.पा.	-	-	-	-	-	-	-	-
	एकूण लांबी								
	अ. सा.बां.वि.	56	285	1042	1086	158	66	-	2693
	ब. जिल्हा परिषद	-	-	-	118	1532	2305	-	3955
	क. न.पा./म.न.पा.	-	-	18	-	-	-	81	99 (18)
	जिल्हा एकूण	56	285	1060	1204	1690	2371	81	6747

टिप :- 1)कसात दर्शविलेली लांबी ही एकूण लांबीच्या व्यतिरिक्त नाही. सदर लांबी ही न.प.च्या हद्दीतील परंतु सा.बा. विभागाच्या मालकीची आहे.

आधार :- 1)अधौक्षक अभियंता,सार्वजनिक बांधकाम विभाग क्र.1,2 गडचिरोली, आलापल्ली,विशेष कृति कार्यक्रम, आलापल्ली, जि.प. गडचिरोली, न.प. गडचिरोली व वडसा (देसाईगंज)

तक्ता क्रमांक 9.3
वापरात असलेली मोटार वाहनांची संख्या
(31 मार्च 2002 अखेरची)

जिल्हा - गडचिरोली

अ. क्र.	बा ब	संख्या
1	2	3
1	मोटार सायकली, स्कुटर/मोपेड इत्यादी	14307
2	मोटारी/जीप/ स्टेशन वॅगन्स	839
3	टॅक्सी कॅब्जस	95
4	स्वयंचालित रिक्शा	100
5	स्टेज कॅरेजेस	
	1) डिझेलवर चालणा-या	4
	2) पेट्रोलवर चालणा-या	-
	कंजाटी वाहने	
	1) डिझेलवर चालणा-या	8
	2) पेट्रोलवर चालणा-या	-
6	मालमोटारी - खाजगी वाहने	
	1) डिझेलवर चालणा-या	50
	2) पेट्रोलवर चालणा-या	-
	माल मोटारी - सार्वजनिक वाहने	
	1) डिझेलवर चालणा-या	134
	2) पेट्रोलवर चालणा-या	18
7	रुग्णवाहिका	24
8	शाळेच्या बसेस	7
9	खाजगी सेवा देणारी वाहने (अनुयान)	20
10	जोड वाहने	1342
11	ट्रॅक्टर्स	1372
12	इतर	6
जिल्हा एकूण		18326

आधार - प्रादेशिक परिवहन अधिकारी, नागपूर

तक्ता क्रमांक 9.4

महाराष्ट्र राज्य मार्ग परिवहन महामंडळाची (प्रवासी) वाहतूक आकडेवारी

सन 2001-2002 वर्षाकरिता

जिल्हा - गडचिरोली

अ.क्र.	बाब	उपक्रमाचे नांव
1	2	3
1	वर्षाअखेरीस मार्गाची संख्या	178
2	मार्गाची एकूण लांबी (कि.मी.)	17584.2
3	मार्गाची सरासरी लांबी (कि.मी.)	98.8
4	वर्षातील अस्तित्वात असलेल्या ट्रॅसगाडयांची संख्या	163
5	रस्त्यावर धावणा-या बस गाडयांची दैनिक सरासरी संख्या	162
6	प्रवाश्यांची दैनिक सरासरी (लाखात)	0.44
7	वाहतुकीमुळे वर्षात मिळालेले उत्पन्न (रुपये हजारात)	251390
8	दर प्रवाशांमागे मिळालेले सरासरी उत्पन्न पैशामध्ये दर दिवशी	1565.32

आधार - विभागीय नियंत्रक, महाराष्ट्र राज्य मार्ग परिवहन महामंडळ गडचिरोली, विभाग चंद्रपूर

तक्ता क्र. 9.5
महत्वाच्या रस्त्यांवरील वाहतूक गणना
(वाहतूक गणना -मे 2001)

जिल्हा - गडचिरोली

अ. क्र.	रस्त्याचे नाव	गणना स्थानाचे ठिकाण		पृष्ठ भागाचा प्रकार	रस्त्याची रुंदी मिटर	जलदगती वाहने				
		लांबी कि.मी.	जवळ पासचे खेडे/शहर			मोटारी, जीप्स व व्हॅन	बस गाड्या	माल मोटारी	मोटार-सायकली व स्कुटर	एकूण
1	2	3	4	5	6	7	8	9	10	11
गडचिरोली जिल्ह्यातील राष्ट्रीय महामार्ग										
राष्ट्रीय महामार्ग : निरंक										
गडचिरोली जिल्ह्यातील प्रमुख राज्य महामार्ग										
1.1	इंदोर-अमरावती-यवतमाळ-चंद्रपूर-वर्ग प्र.रा. महामार्ग क्र. 7	77/200	मुखळ्या	डांबरी	7.5	421	174	575	933	2103
1.2	वरील प्रमाणे	82/600	गडचिरोली नाका	डांबरी	10.5	451	191	609	945	2196
1.3	वरील प्रमाणे	84/200	लांजेडा	डांबरी	5.5	633	84	1167	1215	3099
1.4	वरील प्रमाणे	118/400	धानोरा	डांबरी	3.7	348	20	670	205	1243
1.5	वरील प्रमाणे	140/800	मुरुमगांव	डांबरी	10	283	10	577	236	1106
2.1	बेतुल-नागपूर-सुल-पातागूडम प्र.रा. महामार्ग क्र. 9	52/600	आष्टी बस स्थानक	डांबरी	5.5	225	87	390	228	930
2.2	वरील प्रमाणे	56/200	मार्कंडा	डांबरी	5.5	247	99	308	183	837
2.3	वरील प्रमाणे	84/400	मुत्तापूर	डांबरी	5.5	222	97	254	201	774
2.4	वरील प्रमाणे	115/200	तिमरम	डांबरी	5.5	121	45	89	113	368
2.5	वरील प्रमाणे	169/600	बाहणी	डांबरी	3.7	73	46	70	56	245
2.6	वरील प्रमाणे	192/00	सिरोंचा	डांबरी	3.7	150	41	220	211	622
3.1	पारवा-केळापूर-वणी-वरोरा-नागभिड-कुरखेडा-राज्यसिमेपर्यंत रा.म.मार्ग क्र. 233	29/800	नागभिड-बडसा-कुरखेडा रोड	डांबरी	5.5	432	175	271	608	1505
3.2	वरील प्रमाणे	32/200	तुकूम (नागभिड-बडसा-कुरखेडा)	डांबरी	5.5	450	107	312	612	1481
3.3	वरील प्रमाणे	56/600	कुरखेडा (नागभिड-बडसा-कुरखेडा)	डांबरी	3.7	167	66	113	269	615
3.4	वरील प्रमाणे	60/400	जांभुळखेडा (नागभिड-बडसा-कुरखेडा)	डांबरी	3.7	169	69	118	271	627
3.5	वरील प्रमाणे	90/00	बेडगाव (कुरखेडा-पूराहा-बेडगाव-चिचगड)	डांबरी	3.7	76	23	32	122	253

नक्सा क्र. 9.5
महत्वाच्या रस्त्यांवरील वाहतूक गणना
(वाहतूक गणना - म 2001)

जिल्हा - गडचिरोली

अ. क्र.	रस्त्याचे नांव	गणना स्थानाचे ठिकाण		पृष्ठ भागाचा प्रकार	रस्त्याची रुंदी मिटर	मंदगती वाहन				दर दिवशी सागसरी वाहन भार
		लांबी कि.मी.	जवळ पासचे खोड/शहर			जनावरा कडून ओढली जाणारी	साय-कली	इतर रिक्शा	एकूण	
1	2	3	4	5	6	12	13	14	15	16
गडचिरोली जिल्ह्यातील राष्ट्रीय महामार्ग										
राष्ट्रीय महामार्ग निरंक										
गडचिरोली जिल्ह्यातील प्रमुख राज्य महामार्ग										
1.1	इंदोर-अमरावती-यवतमाळ-चंद्रपूर-दूर्ग प्र.रा. महामार्ग क्र. 7	77/200	मुखळा	डांबरी	7.5	100	856	73	2029	7749
1.2	वरील प्रमाणे	82/600	गडचिरोली नाका	डांबरी	10.5	137	2138	116	2391	8249
1.3	वरील प्रमाणे	84/200	लाजेडा	डांबरी	5.5	353	3711	-	4064	12325
1.4	वरील प्रमाणे	118/400	धानोरा	डांबरी	3.7	92	183	-	275	6380
1.5	वरील प्रमाणे	140/800	मुरुमगांव	डांबरी	10	98	157	-	255	5438
2.1	बेतूल-नागपूर-मूल-पातागूडम प्र.रा. महामार्ग क्र. 9	52/600	आष्टी बस स्थानक	डांबरी	5.5	52	450	-	502	4535
2.2	वरील प्रमाणे	56/200	मार्कंडा	डांबरी	5.5	57	378	-	435	3960
2.3	वरील प्रमाणे	84/400	मुत्तापूर	डांबरी	5.5	94	171	-	265	3500
2.4	वरील प्रमाणे	115/200	तिमरम	डांबरी	5.5	37	62	-	99	1431
2.5	वरील प्रमाणे	169/600	बाम्हणी	डांबरी	3.7	108	142	-	250	1280
2.6	वरील प्रमाणे	192/00	सिरोंचा	डांबरी	3.7	195	266	-	461	2704
3.1	पारवा-केळापूर-वणी-वरोरा-नागभिड-कुरखेडा- राज्यसिमेपर्यंत रा.म.मार्ग क्र.233	29/800	नागभिड-वडसा-कुरखेडा रोड	डांबरी	5.5	110	1472	98	1680	5000
3.2	वरील प्रमाणे	32/200	तुकूम (नागभिड-वडसा-कुरखेडा)	डांबरी	5.5	195	1487	231	1913	4911
3.3	वरील प्रमाणे	56/600	कुरखेडा (नागभिड-वडसा-कुरखेडा)	डांबरी	3.7	63	1883	61	2007	2079
3.4	वरील प्रमाणे	60/400	जांभुळखेडा (नागभिड-वडसा-कुरखेडा)	डांबरी	3.7	65	1885	63	2013	2147
3.5	वरील प्रमाणे	90/00	बेडगाव (कुरखेडा-पूराडा-बेडगाव-चिचगड)	डांबरी	3.7	174	365	-	539	831

तक्ता क्र. 9.5
महत्वाच्या रस्त्यांवरील वाहतूक गणना
(वाहतूक गणना -मे 2001)

जिल्हा गडचिरोली

अ. क्र.	रस्त्याचे नाव	गणना स्थानाचे ठिकाण		पृष्ठ भागाचा प्रकार	रस्त्याची रुंदी मिटर	जलदगती वाहने				
		लांबी कि.मी.	जवळ पासचे खेडे/शहर			मोटारी, जीप्स व व्हॅन	बस गाडय़ा	माल मोटारी	मोटार सायकली व स्कुटर	एकूण
1	2	3	4	5	6	7	8	9	10	11
4.1	ब्रह्मपुरी-आरमोरी-धानोरा रा.महामार्ग क्र.269	17/600	वैनगंगा (टो.टु.बुध)	डांबरी	5.5	335	121	173	685	1314
4.2	वरील प्रमाणे	25/500	ठाणगाव (आरमोरी-वैरागड रोड)	डांबरी	5.5	233	23	200	301	757
4.3	वरील प्रमाणे	0/200	धानोरा (धानेकरा-माहली-रांगी रोड)	डांबरी	3.7	137	10	254	87	488
5.1	शिवणी-तुमसर-देवाडा-साकोली-लाखंदूर-वडसा रा.म.मार्ग क्र.272	0/600	वडसा ज. नाका (वडसा लाखांदूर रोड)	डांबरी	5.5	413	121	379	618	1531
6.1	बेजूरपल्ली-व्यंकटापूर-अहेरी-घोट-गडचिरोली-वडसा-अर्जुनी-गोंदीया-बालाघाट रोड. रा.म.मार्ग क्र.275	7.00	भामरानाला (आलापल्ली-अहेरी-देवलमरी)	डांबरी	5.5	549	138	50	881	1618
6.2	वरील प्रमाणे	0/00	आलापल्ली-अहेरी-मुलचंरा रोड	डांबरी	3.7	132	14	69	170	385
6.3	वरील प्रमाणे	28/400	मुलचंरा (घोट-मुलचंरा-इल्लतूर-आलापल्ली)	डांबरी	3.7	199	31	260	226	716
6.4	वरील प्रमाणे	18/400	घोट (चामोर्सा-घोट रोड)	डांबरी	3.7	145	28	367	272	812

तक्ता क्र. 9.5
महत्वाच्या रस्त्यांवरील वाहतूक गणना
(वाहतूक गणना -मे 2001)

जिल्हा - गडचिरोली

अ. क्र.	रस्त्याचे नांव	गणना स्थानाचे ठिकाण		पृष्ठ भागाचा प्रकार	रस्त्याची रुंदी मिटर	मंदगती वाहने				दर दिवशी सरासरी वाहन भार
		लांबी कि.मी.	जवळ पासचे खडे/शहर			जनावरा कडून ओढली जाणारी	सायकली	इतर रिक्शा	एकूण	
1	2	3	4	5	6	12	13	14	15	16
4.1	बम्हपूरी-आरमोरी-धानोरा रा.महामार्ग क्र.269	17/600	वैनगंगा (टो.टु.बुध)	डांबरी	5.5	136	990	202	1328	3756
4.2	वरील प्रमाणे	25/500	ठाणेगाव (आरमोरी-वेरागड रोड)	डांबरी	5.5	134	469	129	732	2618
4.3	वरील प्रमाणे	0/200	धानोरा (धानेद्रे-माहली-रांगी रोड)	डांबरी	3.7	48	133	-	181	2525
5.1	शिवणी-तुमसर-देवाडा-साकोली-लाखांदूर-वडसा रा.म.मार्ग क्र.272	0/600	वडसा ज. नाका (वडसा लाखांदूर रोड)	डांबरी	5.5	173	1095	216	1484	5599
6.1	बेजुरपल्ली-व्यंकटापूर-अहेरी-घोट गडचिरोली-वडसा-अर्जुणी-गोंदीया-बालाघाट रोड. रा.म.मार्ग क्र.275	7.00	भामरानाला(आलापल्ली-अहेरी-देवलमरी)	डांबरी	5.5	91	1120	-	1211	3158
6.2	वरील प्रमाणे	0/00	आलापल्ली-अहेरी-मुलचेरा रोड	डांबरी	3.7	23	270	-	293	1002
6.3	वरील प्रमाणे	28/400	मुलचेरा (घोट-मुलचेरा-इल्लूर-आलापल्ली)	डांबरी	3.7	64	362	-	426	2818
6.4	वरील प्रमाणे	18/400	घोट (चामोर्शी-घोट रोड)	डांबरी	3.7	263	433	31	727	3661

तक्ता क्र. 9.5

महत्वाच्या रस्त्यांवरील वाहतूक गणना
(वाहतूक गणना -मे 2001)

जिल्हा - गडचिरोली

अ. क्र.	रस्त्याचे नाव	गणना स्थानाचे ठिकाण		पृष्ठ भागाचा प्रकार	रस्त्याची रुंदी मिटर	जलदगती वाहन				
		लांबी कि.मी.	जवळ पासचे खोडे/शहर			मोटारी, जीप्स व व्हॅन	बस गाड्या	माल मोटारी	मोटर सायकली व स्कुटर	एकूण
1	2	3	4	5	6	7	8	9	10	11
6.5	वरील प्रमाणे	24/00	तळोधी (गडचिरोली-चामोर्शी रोड)	डांबरी	3.7	179	105	499	335	1119
6.6	वरील प्रमाणे	0/800	गडचिरोली (गडचिरोली-चामोर्शी रोड)	डांबरी	3.75	988	333	347	2971	4639
6.7	वरील प्रमाणे	50/800	गडचिरोली (देसाईगंज-आरमोरी रोड)	डांबरी	5.5	584	221	554	566	1925
6.8	वरील प्रमाणे	23/600	डोंगरगांव	डांबरी	5.5	646	350	760	790	2546
6.9	वरील प्रमाणे	3/800	नैनपूर (नगर परिषद ज.नाका)	डांबरी	5.5	475	157	457	1888	2977
7.1	आलापल्ली-कसनसुर-धानोरा-बोर्गांव-देवरी-आमगांव-लाजी रा.म.मार्ग क्र 276	0/600	आलापल्ली (आलापल्ली - एटापल्ली रोड)	डांबरी	3.7	155	47	157	206	565
7.2	वरील प्रमाणे	1/0	विश्रामगृह(एटापल्ली-कसनसुर रोड)	डांबरी	3.7	149	11	282	294	736
7.3	वरील प्रमाणे	0/200	येरकळ (मालेवाडा रोड)	डांबरी	3.7	156	6	329	82	573
7.4	वरील प्रमाणे	44/0	मसेली जंगल नाका(कुर-पुराडा-बेडगांव)	डांबरी	3.7	83	9	39	141	272
8.1	कुरखेडा-वेरागड-रा.म.मार्ग क्र.278	2/0	मालदुर्गी	डांबरी	3.7	53	11	54	162	280
9.1	घोट-रेगडी-कसनसुर-कोटी-ओखाडा-भामरागड-कवडे-राज्यसिमेपर्यंत रा.म.मार्ग क्र.281	0/0	घोट (घोट-रेगडी रोड)	डांबरी	3.7	102	24	325	221	672
10.1	एटापल्ली-सुरजागड-गट्टा-कोटी-गोलगुडा- रा.म.मार्ग क्र.282	0/0	एटापल्ली	डांबरी	3.7	160	6	234	594	994

तक्ता क्र. १.५

महत्वाच्या रस्त्यांवरील वाहतूक गणना
(वाहतूक गणना - मे २००१)

जिल्हा - गडचिरोली

अ. क्र.	रस्त्याचे नांव	गणना स्थानाचे ठिकाण		पृष्ठ भागाचा प्रकार	रस्त्याची रुंदी मिटर	मंदगती वाहने				दर दिवशी सरासरी वाहन भार
		लांबी कि.मी.	जवळ पासचे खेडे/शहर			जनावरा कडून ओढली जाणारी	साय-कली	इतर रिक्शा	एकूण	
१	२	३	४	५	६	१२	१३	१४	१५	१६
६.५	वरील प्रमाणे	२४/००	तळोधी (गडचिरोली-चामोशी रोड)	डांबरी	३.७	२८१	५६४	५७	९०२	५९१९
६.६	वरील प्रमाणे	०/८००	गडचिरोली (गडचिरोली-चामोशी रोड)	डांबरी	३.७५	८१	५८७९	-	५९६०	८२९६
६.७	वरील प्रमाणे	५०/८००	गडचिरोली (देसाईगंज-आरमोरी रोड)	डांबरी	५.५	५५१	३८०६	१	४३५८	८३१६
६.८	वरील प्रमाणे	२३/६००	डांगरगांव	डांबरी	५.५	३७१	९७१	३०९	१६५१	१२३४३
६.९	वरील प्रमाणे	३/८००	नैनपूर (नगर परिषद ज.नाका)	डांबरी	५.५	२०४	१८२३	२३२	२२५९	७२३३
७.१	आलापल्ली-कसनसुर-धानोरा-बोरगांव-देंवरी-आमगांव-लांजी रा.म.मार्ग क्र २७६	०/६००	आलापल्ली (आलापल्ली - एटापल्ली रोड)	डांबरी	३.७	१०९	९७३	-	१०८२	२२१९
७.२	वरील प्रमाणे	१/०	विश्रामगृह(एटापल्ली-कसनसुर रोड)	डांबरी	३.७	११२	२२४	-	३३६	२८९३
७.३	वरील प्रमाणे	०/२००	येरकळ (मालेवाडा रोड)	डांबरी	३.७	११७	१४८	-	२६५	३१८०
७.४	वरील प्रमाणे	४४/०	मसेली जंगल नाका(कुर-पुराडा-बेडगाव)	डांबरी	३.७	२२०	३५२	-	५७२	८३८
८.१	कुसखेडा-बैरागड-रा.म.मार्ग क्र.२७८	२/०	मालदुगी	डांबरी	३.७	१९	४२७	३३	४७९	८४२
९.१	घोट-रेगडी-कसनसुर-कोटी-ओखाडा-भामरागड-कवडे-राज्यसिमेपर्यंत रा.म.मार्ग क्र.२८१	०/०	घोट (घोट-रेगडी रोड)	डांबरी	३.७	२३१	४४०	३१	७०२	३३१३
१०.१	एटापल्ली-सुरजागड-गट्टा-कोटी-गोलगुडा- रा.म.मार्ग क्र.२८२	०/०	एटापल्ली	डांबरी	३.७	७०	५३६	-	६०६	२४८३

तक्ता क्र. 9.5
महत्वाच्या रस्त्यांवरील वाहतूक गणना
(वाहतूक गणना -मे 2001)

जिल्हा - गडचिरोली

अ. क्र.	रस्त्याचे नांव	गणना स्थानाचे ठिकाण		पृष्ठ भागाचा प्रकार	रस्त्याची रुंदी मिटर	जलदगती वाहने				
		लांबी कि.मी.	जवळ पासचे खेडे/शहर			मोटारी, जीप्स व व्हॅन	बस गाड्या	माल मोटारी	मोटार-सायकली व स्कुटर	एकूण
1	2	3	4	5	6	7	8	9	10	11
	प्रमुख जिल्हा मार्ग									
11.1	मौशी-खांब-वडथा शंकरपूर-चोप-कोरेगांव ते जिल्हा सिमेपर्यंत प्रमुख जिल्हा मार्ग क्र.1	8/700	टेंभा	डांबरी	3.7	0	0	0	0	0
11.2	वरील प्रमाणे	57/700	शंकरपूर	डांबरी	3.7	239	10	218	495	962
12.1	कुरखेडा-चांदोना-नेहारपायली मालेवाडा-मुरेंगांव प्रमुख जिल्हा मार्ग क्र.-3	8/600	चिचटोला	डांबरी	3.7	84	19	47	108	258
12.2	वरील प्रमाणे	1/200	खेडेगांव (मुरुमगांव-मालेवाडा रोड)	खडीचे	3.7	120	-	241	85	446
13.1	सावरगांव-कोटगुल-पातागुडाम ते नागधीड- कुरखेडा राज्यसिमेपर्यंत प्रमुख जिल्हा मार्ग क्र.4	0/200	सावरगांव	खडीचे	3.7	51	4	80	36	171
13.2	वरील प्रमाणे	27/200	पिटेसुर	डांबरी	3.7	64	6	47	52	169
14.1	मालेवाडा-देवसुर प्रमुख जिल्हा मार्ग क्र.6	0/200	जयसिंग टोला	खडीचे	3.7	95	-	164	46	305
15.1	वैरागड-देलनवाडी-मानापुर प्रमुख जिल्हा मार्ग क्र.9	1/200	वैरागड	डांबरी	7.5	270	15	181	370	836
16.1	रांगी-ताडागांव-कारवाफा-पोटेगांव-घोट प्रमुख जिल्हा मार्ग क्र.10	2/150	कटेझरी	डांबरी	3.7	227	16	328	243	814
17.1	शिवणी-हिरापुर-गुरवळा-मारोडा-सावेला प्रमुख जिल्हा मार्ग क्रमांक -11	8/400	गुरवळा (शिवणी नाका)	डांबरी	3.7	152	88	163	276	679
18.1	मुल-चामोर्शि प्रमुख जिल्हा मार्ग क्रमांक- 16	20/00	फोकुर्डी	डांबरी	3.7	309	51	466	407	1233
19.1	आष्टी - चामोर्शि प्रमुख जिल्हा मार्ग क्रमांक- 18	6/800	उमरी	डांबरी	3.7	253	53	655	422	1383
19.2	वरीलप्रमाणे	31/200	चामोर्शि	डांबरी	3.7	242	55	709	406	1412
20.1	मार्कंडा-आल्लापल्ली-सुभाषग्राम - घोट प्रमुख जिल्हा मार्ग क्रमांक- 19	9/500	अंडपल्ली	डांबरी	3.7	120	27	222	216	585

जिल्हा - गडचिरोली

अ. क्र.	रस्त्याचे नांव	गणना स्थानाचे ठिकाण		पृष्ठ भागाचा प्रकार	रस्त्याची रुंदी मिटर	मंदगती वाहने				दर दिवशी सरासरी वाहन भार
		लांबी कि.मी.	जवळ पासचे खेडे/शहर			जनावरा कडून ओढली जाणारी	सायकली	इतर रिक्शा	एकूण	
1	2	3	4	5	6	12	13	14	15	16
	प्रमुख जिल्हा मार्ग									
11.1	मोशी-खाब-वडधा शंकरपूर-चोप-कोरेगांव ते जिल्हा सिमपेर्यंत प्रमुख जिल्हा मार्ग क्र.1	8/700	टेंभा	डांबरी	3.7	0	0	0	0	0
11.2	वरील प्रमाणे	57/700	शंकरपूर	डांबरी	3.7	167	1109	188	1464	2815
12.1	कुरखेडा-चांदोना-नेहारपायली मालेवाडा-मुरंगगांव प्रमुख जिल्हा मार्ग क्र.-3	8/600	चिचटोला	डांबरी	3.7	122	622	25	769	892
12.2	वरील प्रमाणे	1/200	खेडेगांव (मुरुमगांव-मालेवाडा रोड)	खडीचे	3.7	49	106	-	155	2245
13.1	सावरगांव-कोटगुल-पातागुडाम ते नागभीड- कुरखेडा राज्यसिमेपर्यंत प्रमुख जिल्हा मार्ग क्र.4	0/200	सावरगांव	खडीचे	3.7	69	234	-	303	900
13.2	वरील प्रमाणे	27/200	पिटेसूर	डांबरी	3.7	106	85	-	191	65
14.1	मालेवाडा-देवसूर प्रमुख जिल्हा मार्ग क्र.6	0/200	जयसिंग टोला	खडीचे	3.7	43	55	-	98	152
15.1	वेरागड-देलनवाडी-मानापूर प्रमुख जिल्हा मार्ग क्र.9	1/200	वेरागड	डांबरी	7.5	577	1178	-	1755	283
16.1	रांगी-ताडागांव-कारवाफा-पोटेगांव-घोट प्रमुख जिल्हा मार्ग क्र.10	2/150	कटेझरी	डांबरी	3.7	232	660	-	892	159
17.1	शिवणी-हिरापूर- गुरवळा -मारोडा-सावेला प्रमुख जिल्हा मार्ग क्रमांक -11	8/400	गुरवळा (शिवणी नाका)	डांबरी	3.7	118	571	83	772	265
18.1	मुल -चामोशि प्रमुख जिल्हा मार्ग क्रमांक- 16	20/00	फोकुडी	डांबरी	3.7	288	610	104	1002	5453
19.1	आष्टी - चामोशि प्रमुख जिल्हा मार्ग क्रमांक - 18	6/800	उमरी	डांबरी	3.7	303	573	0	876	6611
19.2	वरीलप्रमाणे	31/200	चामोशि	डांबरी	3.7	364	556	81	1001	7225
20.1	मार्कडा-आल्लापल्ली -सुभाषग्राम - घोट प्रमुख जिल्हा मार्ग क्रमांक- 19	9/500	अडपल्ली	डांबरी	3.7	163	301	31	495	2486

तक्ता क्र. 9.5

महत्वाच्या रस्त्यांवरील वाहतूक गणना
(वाहतूक गणना -मे 2001)

जिल्हा - गडचिरोली

अ. क्र.	रस्त्याचे नांव	गणना स्थानाचे ठिकाण		पृष्ठ भागाचा प्रकार	रस्त्याची रुंदी मिटर	जलदगती वाहने				
		लांबी कि.मी.	जवळ पासचे खेडे/शहर			मोटारी, जीप्स व व्हॅन.	बस गाड्या	माल मोटारी	मोटार सायकली व स्कुटर	एकूण
1	2	3	4	5	6	7	8	9	10	11
21.1	मार्कंडा-मुलचेरा प्रमुख जिल्हा मार्ग क्रमांक- 20	0/200	मार्कंडा	डांबरी	3.7	95	28	156	145	424
22.1	भामरागड-हेमलकसा-करमपल्ली-हालेवारा-परसलगांठी -सुरजागड- प्रमुख जिल्हा मार्ग क्रमांक- 25	10/00	तलवाडा (आलापल्ली-भामरागड रोड)	डांबरी	3.7	158	17	147	85	407
23.1	अहेरी-इस्टेड मार्ग प्रमुख जिल्हा मार्ग क्रमांक- 26	7/200	किष्टापुर	डांबरी	3.7	84	18	67	193	362
24.1	सिरोंचा-असरअल्ली -सोमनपल्ली -पात्तागुडाम जिल्हा मार्ग क्रमांक- 30	1/200	सिरोंचा (पात्तागुडाम-सिरोंचा रोड)	डांबरी	3.75	82	26	248	178	534

तक्ता क्र. 9.5

महत्वाच्या रस्त्यांवरील वाहतूक गणना
(वाहतूक गणना -मे 2001)

जिल्हा - गडचिरोली

अ. क्र.	रस्त्याचे नांव	गणना स्थानाचे ठिकाण		पृष्ठ भागाचा प्रकार	रस्त्याची रुंदी मिटर	मंदगती वाहने				दर दिवशी सरासरी वाहन भार
		लांबी कि.मी.	जवळ पासचे खेडे/शहर			जनावरा कडून ओढली जाणारी	सायकली	इतर रिक्शा	एकूण	
1	2	3	4	5	6	12	13	14	15	16
21.1	मार्कंडा-मुलचेरा प्रमुख जिल्हा मार्ग क्रमांक- 20	0/200	मार्कंडा	डांबरी	3.7	139	229	30	398	1923
22.1	भामरागड-हेमलकसा-करमपल्ली-हालेवारा-परसलगांठी -सुरजागड- प्रमुख जिल्हा मार्ग क्रमांक- 25	10/00	तलवाडा (आलापल्ली-भामरागड रोड)	डांबरी	3.7	21	131	-	152	1684
23.1	अहेरी-इस्टेड मार्ग प्रमुख जिल्हा मार्ग क्रमांक- 26	7/200	किष्टापुर	डांबरी	3.7	50	529	-	579	983
24.1	सिरोंचा-असरअल्ली -सोमनपल्ली -पात्तागुडाम जिल्हा मार्ग क्रमांक- 30	1/200	सिरोंचा (पात्तागुडाम-सिरोंचा रोड)	डांबरी	3.75	169	327	-	496	2554

आधार :- अधिक्षक अभियंता सार्वजनिक बांधकाम मंडळ, चंद्रपूर.

तक्ता क्रमांक 9.6

पोष्ट, तारघरे व दूरध्वनी सेवा यांची आकडेवारी

(31 मार्च 2002 अखेर)

जिल्हा - गडचिरोली

अ.क्र.	बाब	संख्या
1	2	3
1	पोष्टांची संख्या	186
2	तारघरांची संख्या	7
3	पत्रपेट्यांची संख्या	976
4	पोष्टमनांची संचसंख्या	
	अ. नियमित आस्थापनेवरील	52
	ब. नियमित आस्थापने व्यतिरिक्त	329
5	दूरध्वनी संख्या	10178
6	पोष्टाची सुविधा असलेल्या गावांची संख्या	186

आधार:- 1) प्रवर अधीक्षक, डाकघर, चंद्रपूर.

2) जिल्हा अभियंता, दुरसंचार विभाग, गडचिरोली

तबला क्रमांक 10.1

स्थानिक संस्थांचे उत्पन्न व खर्च (वर्ष 2001-2002 करिता)

जिल्हा :- गडचिरोली

(रूपये हजारांत)

अ.क्र.	बाब	ग्रामपंचायत	जिल्हा परिषद	नगर परिषद
1	2	3	4	5
	संख्या	467	1	2
अ)	प्राप्ती			
	1. सुरवातीची शिल्लक	11416	188787	15331
	2. अनुदान व वर्गणी	16059	1060440	37909
	3. चालू वर्षातील उत्पन्न	29706	1153935	29064
	एकूण प्राप्ती	57181	2403162	82304
ब)	खर्च			
	1. चालू वर्षातील खर्च	38386	2187610	59572
	2. अखेरची शिल्लक	18795	215552	22732
	एकूण खर्च	57181	2403162	82304

आधार :- जिल्हा सांख्यिकी अधिकारी, गडचिरोली.

तक्ता क्रमांक 10.2

ग्रामपंचायतींचे उत्पन्न व खर्च (2001-2002 या वर्षाकरिता)

जिल्हा - गडचिरोली

(रुपये हजारात)

अ. क्र.	पंचायत समिती	ग्रामपंचायती व गट ग्रामपंचायतीची संख्या	उत्पन्न			उत्पन्न			
			सुरवातीची शिल्लक	सहाय्यक अनुदाने		अंशदान	देणगी	कर	शुल्क
				शासकीय	इतर				
1	2	3	4	5	6	7	8	9	10
1	देसाईगंज	19	571	652	430	399	281	740	640
2	आरमोरी	34	1728	104	1457	342	70	3586	1355
3	कुरुखेडा	45	1428	126	538	264	418	2296	851
4	कोरची	30	295	-	241	-	48	365	448
5	धानोरा	62	1277	384	714	280	758	1084	973
6	गडचिरोली	51	1177	503	798	10	313	1262	721
7	चामोशी	76	2528	139	347	942	948	3667	1580
8	मुलचेरा	17	892	264	543	97	186	652	495
9	एटापल्ली	32	361	466	256	-	181	855	366
10	भामरागड	20	318	-	115	-	63	329	200
11	अहेरी	40	373	115	548	151	857	1805	448
12	सिरोंचा	41	468	39	151	-	521	1077	1112
जिल्हा - एकूण		467	11416	2792	6138	2485	4644	17718	9189

तक्ता क्रमांक 10.2

ग्रामपंचायतींचे उत्पन्न व खर्च (2001-2002 या वर्षाकरिता)

जिल्हा - गडचिरोली

(रुपये हजारत)

अ. क्र.	पंचायत समिती	उत्पन्न			खर्च			
		इतर	एकूण 5 ते 11	एकूण + 12	आरोग्य सेवा	सार्वजनिक बांधकाम	सामाजिक नैतिक वृद्धी	प्रशासन
1	2	11	12	13	14	15	16	17
1	देसाईगंज	170	3312	3883	913	737	87	677
2	आरमोरी	767	7681	9409	1574	1653	639	1969
3	कुखेडा	573	5066	6494	793	984	108	1460
4	कोरची	106	1208	1503	181	357	37	442
5	धानोरा	51	4244	5521	933	831	1883	730
6	गडचिरोली	4	3611	4788	396	1035	109	1029
7	चामोर्शी	668	8291	10819	1878	2021	591	1923
8	मुलचेरा	106	2343	3235	497	758	63	269
9	एटापल्ली	49	2173	2534	92	367	142	377
10	भामरागड	62	769	1087	252	168	117	207
11	अहेरी	84	4008	4381	701	1677	339	1172
12	सिरोंचा	159	3059	3527	944	592	63	1037
जिल्हा - एकूण		2799	45765	57181	9154	11180	4178	11292

तक्रा क्रमांक 10.2

ग्रामपंचायतीचे उत्पन्न व खर्च (2001-2002 चा वर्षाकरिता)

जिल्हा - गडचिरोली

(रुपये हजारात)

अ. क्र.	पंचायत समिती	खर्च						
		सामाजिक कल्याण	पशुधन संवर्धन	जमीन महसूल देखभाली ची वसुली	इतर	एकूण 14 ते 21 बेरीज	अखेरची शिल्लक (13-22)	एकूण (22+23)
1	2	18	19	20	21	22	23	24
1	देसाईगंज	77	372	-	-	2863	1020	3883
2	आरमोरी	13	18	-	-	5866	3543	9409
3	कु रखेडा	-	-	-	-	3345	3149	6494
4	कोरची	33	-	-	-	1050	454	1504
5	धानोरा	-	-	-	-	4377	1145	5522
6	गडचिरोली	327	507	-	5	3408	1378	4786
7	चामोर्शी	-	-	-	-	6413	4405	10818
8	मुलचेरा	-	-	-	382	1969	1267	3236
9	एटापल्ली	125	-	-	609	1712	823	2535
10	भामरागड	-	-	-	36	780	305	1085
11	अहेरी	-	-	-	78	3967	414	4381
12	सिरोंचा	-	-	-	-	2636	892	3528
जिल्हा - एकूण		575	897	0	1110	38386	18795	57181

आधार :- जिल्हा परिषद गडचिरोली

तक्ता क्रमांक 10.3

जिल्हा परिषदाचे बाबवार इय्यत्र व खर्च (2001-2002 या वर्षाकरिता)

जिल्हा :- गडचिरोली

(रूपये हजारात)

अ.क्र.	लेखाशीर्ष	प्रत्यक्ष 2000-2001	सुधारित 2001-2002	अदाजित 2001-2002
1	2	3	4	5
एक	जमा			
	1) स्वनिर्मित उत्पन्न			
	अ. स्थानिक उपकर मुद्रांक शुल्कासह	2787	1079	3000
	ब. शिक्षण	48539	20958	48500
	क. कृषी	310	609	300
	ड. इमारत व बळणवळण	4130	6007	4200
	इ. इतर	3221	12146	4000
	एकूण (1)	58987	40799	60000
	2) शासकीय अनुदाने			
	अ. सहेतुक अनुदान	584029	657433	590000
	ब. आस्थापना अनुदान	159055	165527	160000
	क. योजनांतर्गत योजनेसाठी अनुदान	255000	222834	260000
	ड. इतर	28142	14646	30000
	इ. परत केलेले शासकीय अनुदान			
	एकूण (2)	1026226	1060440	1040000
	3) कर्जे			
	अ. कर्जे व अग्रीम	(-)26055	(-)56704	30000
	ब. ठेवी व अग्रीम	160644	205914	160000
	क. वित्त प्रेषण	808687	963926	800000
	ड. इतर			
	एकूण (3)	943276	1113136	990000
	4) आरंभीची शिल्लक	148230	188787	215552
	एकूण (1 ते 4)	2176719	2403162	2305552

तक्ता क्रमांक 10.3

जिल्हा परिषदाचे बाबदार उपपत्र व खर्च (2001-2002 या वर्षाकरिता)

जिल्हा :- गडचिरोली

(रूपये हजारात)

अ.क्र.	लेखाशीर्ष	प्रत्यक्षा 2000-2001	सुधारित 2001-2002	अदाजित 2001-2002
1	2	3	4	5
दोन	खर्च			
	अ) सामान्य प्रशासन	94967	94727	95000
	ब) शिक्षण	446128	471025	450000
	क) वैद्यकीय	149423	143886	150000
	ड) पशुसंवर्धन	24381	22930	25000
	इ) इमारती व दळणवळण	45541	19612	48000
	फ) समाज कल्याण	10339	19671	11000
	ग) सिंचन	16659	8263	17000
	ह) कृषी	18944	17452	19000
	न) इतर	222867	228095	225000
	एकूण (अ ते न)	1029249	1025661	1040000
	कर्जे			
	अ) कर्जे व अग्रीम	900	904	900
	ब) ठेवी व अग्रीम	149537	196574	160000
	क) वित्त प्रेषण	803687	964471	800000
	ड) इतर	--	--	--
	एकूण (अ ते ड)	959124	1161949	960900
	अखेरची शिल्लक	188346	215552	304652
	एकूण(खर्च + अखेरची शिल्लक)	2176719	2403162	2305552

आधार :- मुख्य लेखा तथा वित्त अधिकारी, जिल्हा परिषद, गडचिरोली.

तक्ता क्रमांक 10.4

महानगरपालिका, कटक मंडळे व नगरपालिकांचे उप्पत्र व खर्च (रु.हजारात)

(2001-2002 वर्षाकरिता)

जिल्हा-गडचिरोली

अ.क्र.	महानगर पालिका/ कटक मंडळे/ नगर पालिका	उप्पत्र								
		सुरवाती शी शिल्लक	अनुदाने व वर्गणी		नगरपालिकेचे दर व कर				नगरपालिके च्या मालमते पासून मिळालेला एकूण महसूल	इतर
			शासकीय	इतर	जकात	घर व जमिनी यावरील कर	इतर कर	एकूण (6 ते 8)		
1	2	3	4	5	6	7	8	9	10	11
1)	गडचिरोली	8486	20490	177	36	8049	632	8717	1283	6104
2)	देसाईगंज	6845	17242	-	-	1570	880	2450	2018	8492
	एकूण	15331	37732	177	36	9619	1512	11167	3301	14596

तक्ता क्रमांक 10.4

महानगरपालिका, कटक मंडळे व नगरपालिकांचे उप्पत्र व खर्च (रु.हजारात)

(2001-2002 वर्षाकरिता)

जिल्हा-गडचिरोली

अ. क्र.	महानगर पालिका/ कटक मंडळे/ नगर पालिका	एकूण उप्पत्र (स्तंभ - 4+5+9+ 10+11)	खर्च								एकूण (स्तंभ 13 ते 9 ची बरीज) (3+12-20 -)	अखेरची शिल्लक (-)
			सामान्य प्रशासन	कर दमणीचे ए खर्च	सार्वजनिक सुरक्षा	सार्वजनिक आरोग्य व सांघी	सार्वजनिक वाधकामे	शिक्षण	इतर			
1	2	12	13	14	15	16	17	18	19	20	21	
1)	गडचिरोली	36771	1249	2867	2602	7743	2128	4175	11443	32207	13050	
2)	देसाईगंज	30202	1780	3415	970	4600	5795	2877	7928	27365	9682	
	एकूण	66973	3029	6282	3572	12343	7923	7052	19371	59572	22732	

आधार :- जिल्हयातील सर्व नगरपालिका, गडचिरोली.

तक्ता क्रमांक : 11.1

विविध विकास शीर्षाखाली झालेला योजनांतर्गत खर्च वर्ष 2001-2002

जिल्हा - गडचिरोली

(रुपये लाखात)

अ.क्र.	विकास शीर्ष व उपशीर्ष	जिल्हा पातळीवरील योजनावरील खर्च			
		जिल्हा वार्षिक योजना (बिगर आदिवासी, आदिवासी व आदिवासी क्षेत्राबाहेरी व विशेष घटक योजना मिळून)	स्टेटपूल	अनुशेष	एकूण
1	2	3	4	5	6
(एक)	कृषि संलग्न सेवा				
	1) पीक संवर्धन	83.34	-	-	83.34
	2) फलोत्पादन	2.43	-	-	2.43
	3) मृद व संधारण	57.45	-	-	57.45
	4) पशुसंवर्धन	167.19	-	-	167.19
	5) दुग्ध व्यवसाय विकास	0.09	-	-	0.09
	6) मत्स्य व्यवसाय	5.82	-	-	5.82
	7) वने	31.93	-	-	31.93
	8) पणन, कोठारे व वखारी	-	-	-	-
	9) सहकार	9.01	-	-	9.01
	एकूण (एक)	357.26	-	-	357.26
(दोन)	ग्रामीण विकास				
	1) एकात्मिक ग्रामीण विकास कार्यक्रम	150.12	-	-	150.12
	2) अवर्षण प्रवण कार्यक्रम	61.90	-	-	61.90
	3) जवाहर रोजगार योजना	69.49	-	-	69.49
	4) रोजगार हमी योजना	10.00	-	-	10.00
	5) जमीन सुधारणा	-	-	-	-
	6) सामुहिक विकास	-	-	-	-
	7) ग्रामीण स्वच्छता कार्यक्रम	-	-	-	-
	एकूण (दोन)	291.51	-	-	291.51
(तीन)	पाटबंधारे व पूर नियंत्रण				
	1) लघु पाटबंधारे	99.24	-	-	99.24
	2) जलप्रदाय क्षेत्र विकास कार्य.	-	-	-	-
	3) आयाकट विकास	-	-	-	-
	4) मध्यम बंधारे	-	-	-	-
	5)पूर नियंत्रण कामे	-	-	-	-
	एकूण (तीन)	99.24	-	-	99.24
(चार)	विद्युत विकास	560.00	-	-	560.00
(पाच)	उद्योग व खाणकाम				
	1) मो ठे व मध्यम उद्योग	-	-	-	-
	2) ग्रामीण व लघु उद्योग	11.73	-	-	11.73
	एकूण (पाच)	11.73	-	-	11.73

तक्ता क्रमांक : 11.1

विविध विकास शीर्षखाली झालेला योजनांतर्गत खर्च वर्ष 2001-2002

जिल्हा - गडचिरोली

(रुपये लाखात)

अ.क्र.	विकास शीर्ष व उपशीर्ष	जिल्हा पातळीवरील योजनावरील खर्च			
		जिल्हा वार्षिक योजना (विगर आदिवासी, आदिवासी व आदिवासी क्षेत्राबाहेरी व विशेष घटक योजना मिळून	स्टेटपूल	अनुशेष	एकूण
1	2	3	4	5	6
(सहा)	वाहतूक व दळणवळण				
	1) मोठे व लहान बंदरे	-	-	-	-
	2) अंतर्देशीय जलवाहतूक	-	-	-	-
	3) रस्ते विकास	129.16	-	211.90	126.16
	एकूण (सहा)	129.16	-	211.90	341.06
(सात)	सामान्य आर्थिक सेवा				
	1) पर्यटन	1.40	-	-	1.40
	2) स्थानिक विकास कार्यक्रम	-	-	-	-
	एकूण (सात)	1.40	-	-	1.40
(आठ)	सामाजिक आणि सामुहिक सेवा				
	1) सामान्य शिक्षण	303.24	-	-	303.24
	2) क्रिडा व युवक कल्याण	14.6	-	-	14.6
	3) कला व संस्कृती	-	-	-	-
	4) तांत्रिक शिक्षण	26.92	-	-	26.92
	5) वैद्यकीय शिक्षण व औषधी द्रव्ये	-	-	-	-
	6) आरोग्य सेवा	400.88	-	-	400.88
	7) ग्रामीण पाणी पुरवठा व स्वच्छता	58.79	-	-	58.79
	8) गृहनिर्माण	-	-	-	-
	9) नगर विकास	50	-	-	50
	10) माहिती व प्रसिध्दी	1.00	-	-	1.00
	11) मागासवर्गीयांचे कल्याण	602.83	-	-	602.83
	12) कामगार व कामगार कल्याण	41.15	-	-	41.15
	13) समाज कल्याण	7.6	-	-	7.6
	14) स्थानिक विकास कार्यक्रम	-	-	-	-
	15) पोषण	366.37	-	-	366.37
	एकूण (आठ)	1873.38	-	-	1873.38
	एकूण (एक ते आठ)	3323.68	-	211.90	3535.58
नऊ	म्हाडा योजनेखालील तरतूद	-	-	-	-
दहा	न्युक्लीस बजेट	44.97	-	-	-

आधार - जिल्हा नियोजन अधिकारी, जिल्हाधिकारी कार्यालय, गडचिरोली.

तक्ता क्रमांक 11.2

योजनेखालील महत्त्वाची भौतिक साध्दे

जिल्हा - गडचिरोली

(सन 2001-2002 या वर्षाकरिता)

अ.क्र.	विकास शिर्ष / उपशिर्ष/ बाब	परिमाण	भौतिक साध्दे		
			बिगर आदिवासी योजना	आदिवासी योजना	विशेष घटक योजना
1	2	3	4	5	6
एक	कृषी व संलग्न सेवा				
	1.पिक संवर्धन				
	1) एकात्मिक तृणधान्य विकास कार्यक्रम				
	अ) प्रमा. बियाणे	किंवदल	-	-	-
	ब) कृषि अवजारे	संख्या	269	38	15
	क) शेत प्रशिक्षण	संख्या	75	11	6
	ड) प्रात्याक्षिके	संख्या	72	10	6
	इ) तुषार संच	संख्या	-	-	-
	ई) ए.किड	संख्या	-	-	-
	2) विशेष अन्नधान्य उ.का.(भात)				
	अ) प्रमाणित बियाणे	किंवदल	-	-	23
	ब) किटक नाशके	हेक्टर	-	-	520
	क) बिजा उत्पादन	संख्या	-	-	-
	ड) निळे शेदाळ	संख्या	-	-	-
	इ) पावर टिलर	संख्या	-	-	-
	ई) हिरवळीचे खत	किंवदल	-	-	4
	फ) पिक संरक्षक	संख्या	-	-	31
	3) तेलबिया उत्पादन विशेष कार्यक्रम				
	अ) प्रात्याक्षिके	संख्या	15	5	6
	ब) प्रशिक्षण	संख्या	-	26	-
	क) सुधा-शेती अवजारे	संख्या	-	-	8
	ड).प्रमा. बियाणे	किंवदल	903	-	88
	इ) जिजाणू संवर्धन	संख्या	-	-	-
	ई) तुषार संच	संख्या	-	-	9
	फ) उपकरणे	संख्या	-	-	-
	ग) जिप्सन	संख्या	-	-	-
	ख) पिक संवर्धन	संख्या	-	-	-

तक्ता क्रमांक 11.2
योजनेखालील महत्वाची भौतिक साध्ये

जिल्हा - गडचिरोली

(सन 2001-2002 या वर्षाकरिता)

अ.क्र.	विकास शिर्ष / उपशिर्ष/ बाब.	परिमाण	भौतिक साध्ये		
			बिगर आदिवासी योजना	आदिवासी योजना	विशेष घटक योजना
1	2	3	4	5	6
एक	4) मागासवर्गीय आणि नवबौध्दांना शेत. कुटूंब दारिद्र्य रेषेच्यावर आणण्यासाठी विशेष सहाय्य योजना.				
	अ) निविष्टा संच	संख्या	-	62	45
	ब) बैलजोडी-गाडी	संख्या	-	46	45
	क) सुधा. कृषी अवजारे	संख्या	-	147	55
	ड) विद्युत पंप	संख्या	-	32	-
	इ) नविन विहीरी	संख्या	-	147	97
	ई) इनवेल बोर	संख्या	-	16	16
	फ) पंप सेट - पाईपल	संख्या	-	20	66
	फ) अपूर्ण विहीरी	संख्या	-	-	64
	5) फलोत्पादन व इतर पिकांसाठी नुषार व ठिबक सिंचन योजना (केंद्र पुरस्कृत)				
	अ) ठिबक संच	संख्या	-	-	-
	6) सेंद्रिय खताचा वापर वाढविणे शेवाळ विकास/उत्पादन करणे				
	अ) निळे हिरवे शेवाळ उत्पादन	मे. टन	-	-	-
	7) तालुका बीज गुणन क्षेत्र विकास				
	अ) पाईप लाईन	संख्या	-	-	-
	8) आदिवासी शेतकरी कुटूंबांना दारिद्र्य रेषेच्या वर आणण्यासाठी आदिवासीना सहाय्य योजना (उसाच्यालागवडीसह)				
	अ) निविष्टा संच	संख्या	-	-	-
	ब) सुधा. कृषी अव.	संख्या	-	-	-
	क) बैलजोडी	संख्या	-	-	-
	ड) बैलगाडी	संख्या	-	-	-
	इ) विद्युत पंप	संख्या	-	-	-
	ई) पाईप लाईन	संख्या	-	-	-
	फ) नविन विहीरी	संख्या	-	-	-
	ग) इनवेल बोयरी	संख्या	-	-	-

जिल्हा - गडचिरोली

(सन 2001-2002 या वर्षाकरिता)

अ.क्र.	विकास शिर्ष / उपशिर्ष / बाब	परिमाण	भौतिक साध्ये		
			विगर आदिवासी योजना	आदिवासी योजना	विशेष घटक योजना
1	2	3	4	5	6
	ख) अपुर्ण विहीर	संख्या	-	-	-
	घ) पप सेंट	संख्या	-	-	-
	च) पिक संवर्धन	संख्या	-	-	-
	2) फलोत्पादन				
	1) बागायती रोपमळ्याचे बळकटीकरण	संख्या	-	-	-
	अ) कलमे रोप	संख्या	-	145	-
	2) आदिवासी प्रशिक्षण केंद्र	संख्या	-	-	-
	अ) प्रशिक्षण लाभार्थी	संख्या	-	25	-
	3) फलोद्धान अ) किटक नाशक	संख्या	-	-	-
	3) मृदसंधारण				
	1) एकात्मिक पानलोट क्षेत्र वि.का.				
	अ) नाल बाध.	संख्या	-	-	-
	ब) मजगी क्षेत्र	हेक्टर	-	20	-
	क) सिमेंट नाला बाध.	संख्या	-	-	-
	ड) लुजवॉलंडर स्ट्रक्चर	संख्या	-	-	-
एक	4. पशु संवर्धन				
	1) पशुवैद्यकीय दवाखाने व पशु प्रथामाचार केंद्राची इमारती बांधणे				
	अ) बांधकाम	संख्या	3	6	-
	2) तोंडाचे व प्रायाचे रोगावर नियंत्रण ठेवण्यासाठी अर्थसहाय्य				
	अ) लसमात्रा	संख्या	3200	42	-
	3) पशु प्रथामाचार केंद्राचा दजा वाढ	संख्या	-	12	-
	4) पशु वैद्यकीय दवाखाना केंद्राची स्थापना	संख्या	-	44	-
	5) तलगाचे गट बाटप				
	अ) गट	संख्या	-	12	-

जिल्हा - गडचिरोली

(सन 2001-2002 या वर्षाकरिता)

अ.क्र.	विकास शिर्ष / उपशिर्ष/ बाब	परिमाण	भौतिक साध्ये		
			बिगर आदिवासी यांजना	आदिवासी योजना	विशेष घटक योजना
1	2	3	4	5	6
	6) फिरत्या पशुवैद्यकीय चिकीत्सालयाची स्थापना	संख्या	-	-	-
	7) संकरीत कालवडीत आणि सुधारीत म्हशीच्या पारडयांची जांपासना करण्यासाठी विशेष पशुधन विकास कार्य.	संख्या	-	-	-
	अ) केंद्र /पारडया	संख्या	-	-	-
	8) पशुवैद्यकीय दवाखाना केंद्रा. स्थापना	संस्था	-	-	-
	अ) केंद्र स्थापना	संख्या	3	-	-
	5) दुग्ध व्यवसाय विकास				
	2) मुं.तबेल्यातील 1 वर्षा. उच्च पैदास क्षमतेच्या पारडयाचा पुर./वाटप				
	अ) पारडया वाटप	संख्या	-	26	-
	6. मत्स्यव्यवसाय				
	1) मत्स्य बीज उत्पादनक्षेत्राची स्थापना	संख्या			
	उ) मत्स्यबीज उत्पादन	लाखात	-	-	-
	2) अवरुद्ध पाण्यातील मत्स्य संवर्धन				
	अ) मत्स्योत्पादन	मे. टन	7300	-	0.26
	ब) झिंगाबिज संचयन	लाखात	-	-	0.44
	क) तळीबांधकाम	हेक्टर	-	-	-
	3) मत्स्य व्यवसायोपयोगासाठी आवश्यक सामुग्रीसाठी सहाय्य				
	अ) नायलॉन सूत	किलो	800	550	-
	ब) नौका	संख्या	190	-	-
	4) मत्स्यव्यवसाय सहकारी संस्थांचा विकास				
	अ) संस्था	संख्या	-	2	-
	7 वने				
	1) औद्योगिक व व्यापारी उद्योगासाठी				
	लागणा-या वन झाडांच्या जातीच्या				
	लागवडीची योजना				
	अ) रोपवन प्रथम वर्ष बाधील कामे	हेक्टर	-	289	-

अ.क्र.	विकास शिर्ष / उपशिर्ष / बाब	परिमाण	भौतिक साधे		
			विगर आदिवासी योजना	आदिवासी योजना	विशेष घटक योजना
1	2	3	4	5	6
	2) निकृष्ट वनाचे पुर्नवनीकरण				
	अ) रोपवन	हेक्टर	-	490	-
	3) किरकोळ जंगल उत्पन्नाचा विकास				
	अ) रोपवन	हेक्टर	-	299	-
	4) वेरण साधन संपत्तीचा विकास				
	अ) रोपवन	हेक्टर	-	147	-
	8.सहकार				
	1) पीक उत्पादन प्रोत्साहन योजना				
	अ) सभासद	संख्या	-	-	-
	2) शेअर्स खरेदीना 7 वर्ष मुदतीचे बिनव्याजी कर्ज (जनताली क्षेत्रात)				
	अ) सभासद	संख्या	-	1145	-
	3) आदिवासी सेवा सह.संस्थांना स्वस्त भावाने चुकानासाठी व्यवस्थापकीय अनुदान	संख्या			
	सभासद	संस्था	-	-	-
	4) आदिवासी सह. संस्थांना पुर्न रचनेकरीता भागभांडवली अनुदान				
	अ) सभासद	संख्या	-	-	-
	5) आदिवासी सह.संस्थांच्या पुर्नरचनेकरीता व्यवस्थापकीय अनुदान	संख्या	-	77	-
	6) बूडीत कर्ज राखीव निधी	संख्या	-	-	-
	7) आदिवासी वि.स.संस्था भाग भांडवल	संख्या	-	-	-
दोन	ग्रामीण विकासाकरिता विशेष कार्यक्रम				
	1)सुवर्ण जयंती ग्राम स्वरोजगार योजना	लाभार्थी संख्या	19	234	127
	2) अवर्षणप्रवण क्षेत्र कार्यक्रम				
	अ) मनुष्य दिन	लाखात	-	1.07	-
	3) जवाहर ग्राम समृद्धी योजना	लाखात	0.044	0.360	0.16
	4) इंदिरा आवास योजना				
	अ) घरकुल	संख्या	81	2450	62

तक्ता क्रमांक 11.2
मोन्नेव्यास्लील महत्वाची भौतिक साध्ये

जिल्हा : गडचिरोली

(सन 2001-2002 या वर्षाकरिता)

अ.क्र.	विकास शिर्ष / उपशिर्ष/ बाब	परिमाण	भौतिक साध्ये		
			बिगर आदिवासी योजना	आदिवासी योजना	विशेष घटक योजना
1	2	3	4	5	6
	5) आशवासित रोजगार योजना	लाभार्थी संख्या लाखात	0.168	1.04	-
	6) रोजगार हमी योजना				
	अ) मनुष्य दिन	लाखात	-	-	-
	7) ग्रामीण स्वच्छता कार्यक्रम				
	अ) शौचालय बांधकाम	संख्या	-	-	-
	8) केंद्र पुरस्कृत ग्रामीण स्वच्छता कार्यक्रम				
	अ) शौचालय बांधकाम	संख्या	-	-	-
तिन	पाटबंधारे पुरनिरांत्रण	संख्या			
	1) कोल्हापूर पध्दतीचे बंधारे (स्था.क्षेत्र)	संख्या	1	-	-
	2) मालगुजारी तलावाची विशेष दुरुस्ती				
	अ) तलाव	संख्या	-	5	-
चार	विधुत विकास 1) सामान्य विकास				
पाच	अ) घरगुती कनेक्शन	संख्या	-	1683	138
	ब) औद्योगिक	संख्या	-	26	-
	क) रस्ते दिवे	संख्या	-	75	-
	ड) कृषि पंप	संख्या	-	195	-
	इ) वाडी/टोले	संख्या	-	-	-
	ई) उपकेंद्र - 33	संख्या	-	2	-
	फ) ट्रान्सफार्म	संख्या	-	-	-
	2) पध्दतीसुधार (ग्रामीण)				
	अ) ट्रान्सफार्मर उभारणी	संख्या	-	-	-
	3) हरीजन आदिवासी वस्त्याचे विद्युती				
	अ) हरि व विद्युतीकरण	संख्या	-	-	5
	ब) रस्त्यावरील दिवे	संख्या	152	-	76
	क) घरगुती कनेक्शन	संख्या	-	-	138
	ड) विद्युत पंप	संख्या	16	-	11
	इ) ट्रान्सफार्मर	संख्या	-	23	1

तक्ता क्रमांक 11.2

योजनेखालील महत्वाची भौतिक साधने

जिल्हा - गडचिरोली

(सन 2001-2002 या वर्षाकरिता)

अ.क्र.	विकास शिर्ष / उपशिर्ष/ बाब	परिमाण	भौतिक साधने		
			जिगर आदिवासी योजना	आदिवासी योजना	विशेष घटक योजना
1	2	3	4	5	6
	ग्रामीण लघु उद्योग				
	1) सुरक्षित बेरोजगारासाठी बीज भांड.				
	अ) लाभार्थी	संख्या	-	1	
	2) जिल्हा उद्योग केंद्र छोट्या उद्योगाकरिता कर्ज योजना				
	अ) लाभार्थी	संख्या	-	1	
	3) जिल्हा उद्योजकता प्रशिक्षण कार्यक्रम				
	अ) प्रशिक्षण	संख्या		138	
सहा	वाहतुक व दळणवळण (रस्ते विकास)				
	1) हरिजन वस्त्यांना जोडणारे जोड रस्ते				
	अ) जोड रस्ते (जुने)				
	ब) जोड रस्ते	संख्या			
	क) हरिजन वस्ती रस्ते	संख्या			
	ड) मो-या	संख्या			
आठ	सामाजिक व सामुहिक सेवा				
	1) सामान्य शिक्षण				
	1) प्राथमिक शाळेत पुस्तक पेढ्या उघडणे				
	अ) पुस्तक संच	संख्या	2269	1538	2538
	2) शैक्षणिक दृष्ट्या, मागासलेल्या भागमधील प्राथमिक शाळेतील अनु.जाती/ जमातीच्या विद्यार्थ्यांना विशेष सवल				
	अ) गणवेश	संख्या	2904	1650	1349
	3) माध्यमिक शाळातून पुस्तकपेढ्या उघडणे- पुस्तक संच				
	अ) पुस्तक संच	संख्या	-	4018	-
	4) दुर्बल घटकातील आदिवासी मुलींना शाळेत नियमित येण्यासाठी उपस्थिती भत्ता				
	अ) विद्यार्थ्यांना	संख्या	-	18250	1438
	5) 103 विकास गटातील इय्यत्ता 1ली.ते 4 थी च्या विद्यार्थ्यांना मोफत पुस्तके				
	अ) पुस्तक संच	संख्या	5000	46877	2900

अ.क्र.	विकास शिर्ष / उपशिर्ष/ बाब	परिमाण	भौतिक साधने		
			बिगर- आदिवासी योजना	आदिवासी योजना	विशेष घटक योजना
1	2	3	4	5	6
	6) 103 विकास गटातील इय्यता 1 लीच्या विद्यार्थ्यांना मोफत शिक्षण व लेखन साहित्य पुरविणे अ) गणवेश व लेखन साहित्य	संख्या	3200	1200	8327
	7) 30-9-86 नंतर उघडलेल्या प्राथमिक शाळांना सादिल खर्चाला अनुदान अ) शाळा	संख्या	-	-	-
	8) आदिवासी विद्यार्थ्यांना विद्यावेतन अ) लाभार्थी	संख्या	-	5713	-
	9) अशासकीय नविन माध्य.शाळा उघडणे व विना अनुदान माध्यमिक शाळा अनुदान तत्वावर आणणे अ) शाळा	संख्या	-	18	-
	10) उच्चस्तर माध्यमिक शिक्षण (कनिष्ठ महाविद्यालयीन) अतिरिक्त वर्ग अ) तुकड्या	संख्या	-	8	-
	11) खाजगी प्राथमिक शाळांना अनुदान अ) शाळा/पदे	संख्या	-	-	-
	12) खाजगी प्राथमिक शाळासाठी वेतन पथकाची स्थापना अ) शाळा	संख्या	-	-	-
	13) नविन महाविद्यालयाना परिरक्षा अनुदान व विद्यमान अशाकीय महाविद्यालयांना त्यांचा विस्तार करण्यासाठी परिरक्षा अनुदान अ) महाविद्यालय	संख्या	-	-	-
	14) प्राथ. शिक्ष. स्वाभाविक विस्ता. शिक्षक नियुक्तीसाठी जि. परिषदांना अनुदान अ) शिक्षक पदे	संख्या	-	-	-
	15) इयता दहावी पर्यंतच्या मुलांना मोफत शिक्षण अ) लाभार्थी	संख्या	-	-	-

तक्ता क्रमांक 11.2

योजनेखालील महत्त्वाची भौतिक साधे

जिल्हा - गडचिरोली

(सन 2001-2002 या वर्षाकरिता)

अ.क्र.	विकास शिर्ष / उपशिर्ष/ बाब	परिमाण	भौतिक साधे		
			बिगर आदिवासी योजना	आदिवासी योजना	विशेष घटक योजना
1	2	3	4	5	6
	16) मुर्लीची पट संख्या वाढविण्यासाठी जि.प.शिक्षकांना पारीतोषिक अ) शिक्षक	संख्या	-	-	-
	17) जिल्हा प्राथमिक शिक्षण प्रकल्प अ) शिक्षक वेतन	संख्या	-	-	-
	ब) महिला मेळावे	संख्या	-	-	-
	18) अशासकीय माध्यमिक शाळा विकास /विस्तार/जादा तुकडया अ) तुकडया	संख्या	-	-	-
	क्रिडा व युवक कल्याण 1) जिल्हा क्रिडा प्रशि. कार्य. व प्र.के.स्थाप. अ) संस्था	संख्या	-	-	-
	2)गाव तेथे मैदान व व्यायामशाळा अ) संस्था	संख्या	-	3	-
	3)क्रिडांगणाचा विकास,व बांधकाम अ) क्रिडा मैदाने	संख्या	-	4	-
	4)सामाजिक सेवा शिबिरे भरविणे अ) शिबिरे	संख्या	-	-	-
	5)ग्रामीण/नागरी भागातील स्वयंसेवी युवक मंडळांना आर्थिक सहाय्य अ) मंडळे (आर्थिक सहाय्य)	संख्या	-	-	18
	6)व्यायामशाळांचा विकास करणे अ) व्यायाम शाळा	संख्या	-	2	-
	7) तालुका क्रिडा कार्या. व प्रशि. केंद्र अ) केंद्र स्थापना	संख्या	-	-	-
	3) कला व संस्कृती 1)सार्वजनिक ग्रंथालयांना सहाय्यक अनुदान योजना अ) ग्रंथालय	संख्या	-	-	-

अ.क्र.	विकास शिर्ष / उपशिर्ष / बाब	परिमाण	भौतिक साध्ये		
			बिगर आदिवासी योजना	आदिवासी योजना	विशेष घटक योजना
1	2	3	4	5	6
आठ	4) तांत्रिक शिक्षण				
	1) +2 स्तरांवरील व्यवसाय शिक्षण आणि राष्ट्रीय धोरणातर्गत किमान कौशल्यावर आधारीत कार्यक्रम अ) संस्था	संख्या	-	-	-
	2) म.रा. व्यवसाय शिक्षण परिक्षा मंडळ प्रमाणपत्र अभ्यासक्रम सुरु करणे अ) संस्था	संख्या	-	-	-
	आरोग्य सेवा				
	1) राष्ट्रीय हिवताप निर्मूलन अ) गोळ्या, काचा, किटकनाशक	संख्या	70913	662910	-
	2) प्राथमिक आरोग्य उपकेंद्रे बांधकाम अ) इमारत बांधकाम	केंद्र संख्या	-	-	-
	अ) आश्रम शाळे, विद्यार्थ्यांना, वैद्यकीय तपा.				
	अ) आश्रम शाळा	संख्या	-	86	-
	4) बहुदेशीय कर्म पुरुष पदे अ) पदे निर्मिती	संख्या	-	149	-
	5) आयुर्वेदिक दवाखान्याची सुवि. वाढ अ) इमारत	संख्या	-	-	-
	6) प्राथ.आरोग्य केंद्र/उपकेंद्र देख/दु. अ) इमारत देखभात	संख्या	-	82	-
	ब) इमारत दुरुस्ती	संख्या	-	-	-
	7) आदि.क्षेत्रा. पाडयापाडयात स्व.नेम. कर. अ) पदे	संख्या	-	1598	-
	8) प्राथ.आरोग्य केंद्राचे बळकटीकरण अ) बळकटीकरण	संख्या	-	45	-
	9) आदिवासी क्षेत्रात पावसा. रेस्क्यु कॅंप अ) बांधकाम	संख्या	-	1	-
	10) गरोदर माताना अनुदान अ) कर्मचारी	संख्या	-	5443	-

तक्ता क्रमांक 11.2
योजनेखालील महत्वाची भौतिक साध्ये

जिल्हा - गडचिरोली

(सन 2001-2002 या वर्षाकरिता)

अ.क्र.	विकास शिर्ष / उपशिर्ष/ बाब	परिमाण	भौतिक साध्ये		
			जिगर आदिवासी योजना	आदिवासी योजना	विशेष घटक योजना
1	2	3	4	5	6
	11) पल्स पोलीओ कार्यक्रम अ) कर्मचारी	संख्या	-	-	-
	12) दायीच्या बैठका अ) कर्मचारी	संख्या	-	1853	-
	13) आर्युर्वैदिक दवाखान्याचे बांधकाम अ) बांधकाम	संख्या	-	-	-
	14) दृष्टीदान योजना अ) औषध	संख्या	-	-	-
	15) माता व गेंड 3व4 च्या मुलांना अति. अ) औषधी अनुदान	संख्या	-	-	-
	16) दवा. खाटासाठी तरतूद व इतर सुवि. अ) खाटाचे बांधकाम (जि.स्त. अनु.)	संख्या	-	-	-
	ग्रामीण पाणीपुरवठा व स्वच्छता 1)जी.एस.डी.ए.च्या नलिका विहिरी खणण्याचा कार्यक्रम अ) विधरणे विहिरी	संख्या	-	-	-
	2) विहिर बांधणे(साधे उपाय) अ) विहिरी	संख्या	-	-	-
	3)नळाने पाणीपुरवठा (खास उपाय) अ) योजना	संख्या	-	-	-
	मागासवर्गीयांचे कल्याण 1)मागासवर्गीय विद्यार्थ्यांना शिक्षण शुल्क व परिक्षा शुल्क देणे अ) विद्यार्थी	संख्या	1528	3879	4471
	2)विमुक्त जाती व भटक्या जमातींसाठी भारत सरकार शिष्यवृत्ती अ) विद्यार्थी	संख्या	-	-	-
	3)मागासवर्गीय विद्यार्थ्यांना मंगलौरी कोले व जी.आय.शीट्स बदलण्यासाठी व्यक्तीगत अर्धसहाय्य देणे अ) लाभार्थी	संख्या	-	-	-

तक्ता क्रमांक 11.2
योजनेखालील महत्वाची भौतिक साधने

(सन 2001-2002 या वर्षाकरिता)

जिल्हा - गडचिरोली

अ.क्र.	विकास शिर्ष / उपशिर्ष/ बाब	परिमाण	भौतिक साधने -		
			विगर आदिवासी योजना	आदिवासी योजना	विशेष घटक योजना
1	2	3	4	5	6
	4) माध्य. शाळांमध्ये शिकणा-या मागासवर्गीय विद्यार्थ्यांसाठी शिष्यवृत्तया देणे अ) विद्यार्थी	संख्या	72	-	-
	5) इयत्ता 5 ते 7 मध्ये शिकणा-या मागासवर्गीय मुलींना शिष्यवृत्ती देणे अ) विद्यार्थी	संख्या	1008	-	-
	6) विमुक्त मागास प्रवर्ग, वि. जाती व भ. जमातीच्या विद्यार्थ्यांना भारत सरकार शिष्यवृत्ती अ) विद्यार्थी	संख्या	98	-	-
	7) इयत्ता 5 वी ते 7 वीच्या माध्यमि. शाळा शिकणा-या वि. मा. प्रवर्गातील विद्यार्थ्यांना शिष्यवृत्ती अ) विद्यार्थी	संख्या	516	-	313
	8) विद्युत पंपाचा पुरवठा अ) लाभार्थी	संख्या	-	33	-
	9) तेल इंजिनाचा पुरवठा अ) लाभार्थी	संख्या	-	585	-
	10) औद्योगिक प्रशिक्षण संस्थेतील मागासवर्गीय विद्यार्थ्यांना विद्यावेतन देणे अ) लाभार्थी	संख्या	-	244	-
	11) मागासवर्गीयांचे वसतीगृहांना सहाय्यक अनुदान अ) वसतीगृह	संख्या	-	-	-
	12) अनु. जमा. स्वेच्छा संस्था चालविणा -या मुलभूत आश्रमशाळा सहाय्यक योजना अ) आश्रमशाळा	संख्या	2	-	-
	13) आदिवासी विद्यार्थ्यांना शिक्षण शुल्क व परिक्षा शुल्क देणे अ) विद्यार्थी	संख्या	-	-	-

तबला क्रमांक 11.2

योजनेखालील महत्वाची भौतिक साधे

जिल्हा - गडचिरोली

(सन 2001-2002 या वर्षाकरिता)

अ.क्र.	विकास शिर्ष / उपशिर्ष / बाब	परिमाण	भौतिक साधे		
			बिगर आदिवासी योजना	आदिवासी योजना	विशेष घटक योजना
1	2	3	4	5	6
	14) आश्रमशाळा समुह अ) संस्था	संख्या	-	-	-
	15) आदिवासींना मंगलरोी कवेलू/ जी. आय. शील्ड, गवळपरे बदलण्यासाठी सहा. अ) लाभार्थी	संख्या	25	26	-
	16) हरिजन वस्त्यांची सधारणा अ) वस्त्या	संख्या	-	-	-
	17) अंतरजाती विवाहास प्रोत्साहन अ) जोडपे	संख्या	-	-	8
आठ	कामगार व कामगार कल्याण				
	1) चालू आ.प्र. संस्थामधील उपकरणांची वृटी भरून काढणे अ) संस्था	संख्या	-	3	-
	2) संजय गांधी स्वावलंबन योजना अ) लाभार्थी	संख्या	28	198	-
	3) चालू आ.प्र. संस्था जादाजागामुक्कर अ) संस्था	संख्या	-	-	-
	4) नविन औद्यो. प्रशिक्षण संस्था सुरु करणे अ) संस्था	संख्या	-	-	-
	5) औद्यो. प्रशि. संस्थेत कर्म निवास्थान अ) निवास बांधकाम	संख्या	-	-	-
	6) औद्यो. प्रशि. संस्थेत कर्म. प्रशास इमारत अ) इमारत बांधकाम	संख्या	-	-	-

तक्ता क्रमांक 11.2

योजनेखालील महत्त्वाची भौतिक साधने

जिल्हा - गडचिरोली

(सन 2001-2002 या वर्षाकरिता)

अ.क्र.	विकास शिर्षे / उपशिर्षे/ बाब	परिमाण	भौतिक साधने		
			बिगर आदिवासी योजना	आदिवासी योजना	विशेष घटक योजना
1	2	3	4	5	6
	समाजकल्याण				
	1) 7 वी, 8 वी पर्यंतच्या शारिरीकदृष्ट्या अपंग विद्यार्थ्यांना राज्य शिष्यवृत्तया				
	अ) लाभार्थी	संख्या	14	-	-
	2) स्वयंराजगार योजनेखालील व्यक्तीगत अनुदान				
	अ) लाभार्थी	संख्या	-	-	-
	3) मातोश्री वृद्धाश्रम योजना				
	अ) वृद्धाश्रम	संख्या	-	-	-
	4) विविध कला व्यवसायीक प्रशिक्षण साठी महिलांना विद्यावंतन				
	अ) लाभार्थी	संख्या	-	-	-
	5) हुडा पध्दत नष्ट करण्यासाठी योजना,				
	अ) मेळावे	संख्या	-	-	-
	6) महिला व बालकल्याण समिती				
	अ) कर्मचारी	संख्या	-	-	-
	ब) मायकल वाटप	संख्या	-	-	-
	क) कुटूंब	संख्या	-	-	-
	ड) विधवा	संख्या	-	-	-
	इ) अनाथ मुली	संख्या	-	-	-
	ई) शिलाई मशिन	संख्या	-	-	-
	7) मॅट्रीक मागा./विशिष्ट मागा.प्रवर्गातील विद्यार्थ्यांना शिक्षण व परिक्षी शुल्क देणे				
	अ) विद्यार्थी	संख्या	-	-	-
	8) गलिच्छ व्यवसायात असलेल्यांच्या मुलांना शालांतपूर्व परिक्षेसाठी शिष्यवृत्तया				
	अ) विद्यार्थी	संख्या	-	-	-
					973

तक्ला क्रमांक 11.2

योजनेखालील महत्वाची भौतिक साध्ये

जिल्हा - गडचिरोली

(सन 2001-2002 या वर्षाकरिता)

अ.क्र.	विकास शिर्ष / उपशिर्ष/ बाब	परिमाण	भौतिक साध्ये		
			बिगर आदिवासी योजना	आदिवासी योजना	विशेष घटक योजना
1	2	3	4	5	6
	9) अनु. जाती व जमातीतील वेद्यकीय व अभियांत्रिकी विद्यार्थ्यांकरिता पुस्तक पे. अ) पुस्तक संच	संख्या	-	-	-
	10) मागा. विद्यार्थ्यांना शिक्षण व परि. शुल्क अ) विद्यार्थी	संख्या	-	-	-
	10) पोषण 1) एकात्मिक बालविकास योजना अ) लाभार्थी	संख्या	-	1083	-

टिप -1) रकाना 5 मधील/च्या पुढील आकडेवारी आदिवासी क्षेत्राबाहेरील उपयोजनेच्या माहितीची आहेत.

2) रकाना 6 मधील * ची आकडेवारी अनुषेची आहेत. (यात गैरआदिवासी व आदिवासी

उपयोजनेचे एकत्रीत साध्य समावीष्ट आहेत.

आधार :- जिल्हा नियोजन अधिकारी, गडचिरोली.

तक्ता क्रमांक 11.3

रोजगार हमी योजना (2001 - 2002 वर्षाकरिता)

जिल्हा - गडचिरोली

अ. क्र.	बाब	कामाचा प्रकार					
		सिंचन	सार्वजनिक काम (रस्ते)	कृषि	वनीकरण	इतर	एकूण
1	2	3	4	5	6	7	8
1	नियोजित कामाची संख्या	749	871	349	363	-	2332
2	मंजूर केलेल्या कामाची संख्या	2	4	12	4	-	22
3	सुरु केलेल्या कामाची संख्या	182	682	48	110	-	1022
4	पूर्ण केलेल्या कामाची संख्या	163	130	170	86	-	549
5	मध्येच बंद केलेल्या कामाची संख्या	-	-	-	-	-	0
6	कामासाठी केलेली तरतूद	504.6	1712.5	3032.92	578.9	-	5828.9
7	कामावर झालेला एकूण खर्च (रु.लाखात)	603.39	337.26	111.29	125.77	-	1177.71
8	रोजगार निर्माती (मनुष्य दिवस लाखात)	7.77	4.09	1.52	3.24	-	16.62

टिप - सार्वजनिक रस्ते या तरतूदीपासून इतर कामाकरीता खर्च करण्यात आला आहे.

आधार -- जिल्हाधिकारी कार्यालय, रोजगार हमी योजना, गडचिरोली.

तक्ता क्रमांक 11.4

रोजगार हमी योजनेखाली घेतलेली कामे, त्यावरील रोजगार खर्च (म) र
सन 2001 - 2002 या वर्षाकरिता

अ. क्र.	महिना	खर्च (रुपये लाखात)		मनुष्य दिवस (लाखात)	रोजगार हमी योजनेखालील कामांची संख्या
		प्रत्यक्ष	(संचित)		
1	2	3	4	5	6
1	एप्रिल 2001	9.26	9.26	0.76	115
2	मे 2001	17.43	26.69	2.14	182
3	जून 2001	560.70	587.39	7.13	210
4	जुलै 2001	52.46	639.85	0.09	534
5	ऑगस्ट 2001	194.27	834.12	1.20	473
6	सप्टेंबर 2001	94.24	928.36	1.22	341
7	ऑक्टोबर 2001	11.08	939.44	0.23	397
8	नोव्हेंबर 2001	20.16	959.60	0.43	438
9	डिसेंबर 2001	73.43	1033.03	1.32	329
10	जानेवारी 2002	19.19	1052.22	0.6	383
11	फेब्रुवारी 2002	51.42	1103.64	0.73	377
12	मार्च 2002	74.07	1177.71	0.77	341

आधार -- जिल्हाधिकारी कार्यालय, (रो.ह.यो.शाखा), गडचिरोली.

तक्ता क्रमांक 11.5

पिण्याच्या पाण्याच्या सोयी व टंचाई संबंधी केलेल्या उपाययोजना (2001 - 2002) वर्षाकरिता

जिल्हा - गडचिरोली

अ. क्र.	बाबी	तहसील						
		देसाईगंज	आरमोरी	कुरखेडा	कोरची	धानोरा	गडचिरोली	चामोशी
1	2	11	4	5	12	6	3	10
1	वस्तीच्या एकूण गावाची संख्या (2001 जनगणनेनुसार)	30	91	119	126	217	109	182
2	गावातील वाड्या व वस्त्यांची संख्या	8	32	78	36	155	26	36
3	बारा महिने पुरेसे पाणी उपलब्ध असलेल्या	-	-	-	-	-	-	-
	अ) गावाची संख्या	30	84	109	125	214	82	153
	ब) त्याखालील वाड्या / वस्त्यांची संख्या	8	32	78	36	155	26	36
4	पिण्याच्या पाण्याची टंचाई असलेली गावे व त्यासाठी केलेली उपाय योजना	-	-	-	-	-	-	-
	अ) टँकरने पुरवठा होणा-या							
	1) गावाची संख्या	-	-	-	-	-	-	-
	2) गावातील वाड्या/ वस्त्यांची संख्या	-	-	-	-	-	-	-
	3) टँकरची संख्या	-	-	-	-	-	-	-
	ब) बेलगाडीने पुरवठा होणा-या							
	1) गावाची संख्या	-	-	-	-	-	-	-
	2) गावातील वाड्या/ वस्त्यांची संख्या	-	-	-	-	-	-	-
	3) बेलगाड्यांची संख्या	-	-	-	-	-	-	-
	क) इतर साधनांनी पुरवठा होणा-या							
	1) गावाची संख्या	-	7	10	1	3	27	29
	2) गावातील वाड्या/ वस्त्यांची संख्या	-	-	-	-	-	1	-
	3) साधने संख्या	*	*	*	*	*	*	*

तक्ता क्रमांक 11.5

पिण्याच्या पाण्याच्या सोयी व टंचाईसंबंधी केलेल्या उपाययोजना (2001 - 2002) वर्षाकरिता

जिल्हा - गडचिरोली

अ. क्र.	बाबा	तहसील					जिल्हा एकूण
		मुलचरो	एटापल्ली	भांमरागड	अहेरी	सिरोंचा	
1	2	14	7	13	9	8	15
1	वस्तीच्या एकूण गावाची संख्या (2001 जनगणनेनुसार)	66	188	110	158	120	1516
2	गावातील वाड्या व वस्त्यांची संख्या	10	31	8	16	9	445
3	बारा महिने पुरेसे पाणी उपलब्ध असलेल्या	-	-	-	-	-	-
	अ) गावाची संख्या	62	188	109	138	114	1408
	ब) त्याखालील वाड्या / वस्त्यांची संख्या	10	31	8	16	9	445
4	पिण्याच्या पाण्याची टंचाई असलेली गावे व त्यासाठी केलेली उपाय योजना	-	-	-	-	-	-
	अ) टँकरने पुरवठा होणा-या						
	1) गावाची संख्या	-	-	-	-	-	-
	2) गावातील वाड्या/ वस्त्यांची संख्या	-	-	-	-	-	-
	3) टँकरची संख्या	-	-	-	-	-	-
	ब) बैलगाडीने पुरवठा होणा-या						
	1) गावाची संख्या	-	-	-	-	-	-
	2) गावातील वाड्या/ वस्त्यांची संख्या	-	-	-	-	-	-
	3) बैलगाड्यांची संख्या	-	-	-	-	-	-
	क) इतर साधनांनी पुरवठा होणा-या						
	1) गावाची संख्या	4	-	1	20	6	108
	2) गावातील वाड्या/ वस्त्यांची संख्या	-	-	-	-	-	1
	3) साधने संख्या	*	*	*	*	*	*

टिप -- 1) अ.क्र. 2 व 3 ची माहिती बृहद आराखडयानुसार सुधारीत माहिती दर्शविण्यात आलेली आहे.

2) * हातपप, विहीरी व झिरेखोम करणे इत्यादी उपाययोजना.

आधार - कार्यकारी अभियंता जम्बुपाटबंधारे विभाग, जिल्हा परिषद, गडचिरोली.

तक्ता क्रमांक 11.6
संकरित व अधिक उत्पादने देणा-या पिकांच्या जाती व त्याखालील क्षेत्र
(2001 - 2002 वर्षाकालिता)

जिल्हा	- गडचिरोली		क्षेत्र - हंक्टरमध्ये					
	अ.क्र.	तहसिल	अधिक उत्पादन देणारी पिके		संकरित पिके		सुधारित पिके	
			पिकाचे नाव	क्षेत्र	पिकाचे नाव	क्षेत्र	पिकाचे नाव	क्षेत्र
1	2	3	4	5	6	7		
1	देसाहगंज	भात	9923	भात	41	सोयाबीन	11	
		ग हू	100					
		हरभरा	200					
		जवस	200					
		तीळ	11					
		उन्हाळी भात	2400					
		तूर	128					
2	आरमारी	भात	16212	मका	105	सोयाबीन	10	
		ग हू	410	भात	34			
		हरभरा	1005					
		जवस	650					
		तीळ	103					
		ज्वार	715					
		तूर	210					
		उन्हाळी भात	212					
3	कुरखडा	भात	14395	मका	300	सोयाबीन	0	
		ग हू	185					
		हरभरा	450					
		उन्हाळी भात	100					
		जवस	600					
		मका	70					
		तूर	100					
4	कोरची	भात	8900	मका	77	सोयाबीन	0	
		ग हू	115					
		उन्हाळी भात	10					
		हरभरा	475					
		तूर	100					
5	धानारा	भात	16900	मका	400	सोयाबीन	0	
		ग हू	29	भात	20			
		उन्हाळी भात	5					
		जवस	512					
		तूर	300					
		हरभरा	310					

पुढे चालू...

तक्ता क्रमांक 11.6

संकरित व अधिक उत्पादने देणा-या पिकांच्या जाती व त्याखालील क्षेत्र
(2001 - 2002 वर्षाकरिता)

जिल्हा	- गडचिरोली -		क्षेत्र - हेक्टरमध्ये					
	अ.क्र.	तहसिल	अधिक उत्पादन देणारी पिके		संकरित पिके		सुधारित पिके	
			पिकाचे नाव	क्षेत्र	पिकाचे नाव	क्षेत्र	पिकाचे नाव	क्षेत्र
1	2.	3	4	5	6	7		
6	गडचिरोली	भात	12100	मका	100	सायाबीन	100	
		गहू	200	भात	21			
		हरभरा	600					
		जवस	500					
		तीळ	100					
		उन्हाळी भात	10					
		तूर	200					
7	चामोशी	भात	23800	मका	300	सायाबीन	1875	
		गहू	725					
		हरभरा	850					
		जवस	1450					
		तीळ	750					
		उन्हाळी भात	10					
		तूर	1015					
		ज्वार	2745					
8	मूलचरा	भात	5527	मका	150	सायाबीन	80	
		हरभरा	60					
		जवस	40					
		तीळ	35					
		उन्हाळी भात	5					
		तूर	45					
		ज्वार	500					

तक्ता क्रमांक 11.6

संकरित व अधिक उत्पादने देणा-या पिकांच्या जाती व त्याखालील क्षेत्र
(2001 - 2002 वर्षाकरिता)

जिल्हा	- गडचिरोली		क्षेत्र -- हेक्टरमध्ये				क्षेत्र	
			अधिक उत्पादन देणारी पिके		संकरित पिके			सुधारित पिके
			पिकाचे नांव	क्षेत्र	पिकाचे नांव	क्षेत्र		पिकाचे नांव
1	2	3	4	5	6	7		
9	एटापल्ली	भात	13600	मका	300	सोयाबीन	0	
		हरभरा	50					
		ज्वार	5					
		तांदूळ	10					
		तूर	200					
10	भामरागड	भात	6789	मका	225	सोयाबीन	0	
		रब्बी ज्वार	10					
		हरभरा	2					
11	अहरी	भात	8100	मका	700	सोयाबीन	50	
		हरभरा	850					
		ज्वार	4500					
		तांदूळ	1300					
		तूर	100					
		मका	100					
		उन्हाळी भात	100					
		जवस	200					
		गहू	10					
12	सिरोचा	भात	6667	मका	626	सोयाबीन	0	
		मका	1131	भात	19			
		ज्वार	2835					
		तांदूळ	2476					
		उन्हाळी भात	240					
आधार :- कृषी विकास अधिकारी, जिल्हा परिषद, गडचिरोली								

तक्ता क्रमांक 11.7

जिल्ह्यातील रासायनिक खतांचे वाटप (वर्ष 2001 - 2002 या वर्षाकरिता)

जिल्हा - गडचिरोली

अ.क्र.	तहसील	रासायनिक खतांचे वाटप (मे.टनात)			शेरा
		नियंत्रित संस्थाकडून	खाजगी संस्थाकडून	एकूण	
1	2	3	4	5	6
1	देसाईगंज	1358	9323	10681	
2	आरमोरी	695	2744	3439	
3	कु रवेडा	160	442	602	
4	कोरची	29	184	213	
5	धानोरा	36	348	384	
6	गडचिरोली	622	1927	2549	
7	चामोशी	1368	5594	6962	
8	मुलचेरा	34	259	293	
9	पटापल्ली	5	42	47	
10	भामरागड	4	21	25	
11	अहेरी	100	1369	1469	
12	सिरोंचा	36	953	989	
जिल्हा एकूण		4447	23206	27653	

आधार -- कृषि विकास अधिकारी, जिल्हा परिषद, गडचिरोली

तक्ता क्रमांक-11.9

दुग्ध संस्थांची संख्या (वर्ष 2001-2002)

जिल्हा :- गडचिरोली

अ. क्र.	तहसिल	दुग्ध सहकारी संस्थांची संख्या	एकूण सभासदांची संख्या	गोळा केलेले दूध		शीत गृहांची संख्या	शीत गृहांची क्षमता (000 लिटर)
				एकूण दूध (000 लिटर)	प्रतिदिन सरासरी (000 लिटर)		
1	2	3	4	5	6	7	8
1	देसाईगंज	11	2250	334	0.9	-	-
2	आरमोरी	16	1630	180	0.5	-	-
3	कुरुखेडा	9	560	-	-	-	-
4	कोरची	-	-	-	-	-	-
5	धानोरा	11	530	8	-	-	-
6	गडचिरोली	18	992	20	0.1	1	5
7	मुलचेरा	1	58	-	-	-	-
8	चामोर्शी	20	1322	65	0.2	-	-
9	एटापल्ली	4	160	-	-	-	-
10	भामरागड	-	-	-	-	-	-
11	अहेरी	10	360	-	-	1	5
12	सिरोंचा	5	157	-	-	-	-
जिल्हा एकूण		105	8019	607	1.7	2	10

टिप :- यात गडचिरोली तहसिलमध्ये एक दुग्ध सहकारी संघाचा समावेश आहे.

आधार :- जिल्हा दुग्धशाळा विकास अधिकारी, गडचिरोली.

तक्ता क्रमांक 11.10

अवर्षण प्रवर्ण कार्यक्रमांची प्रगती दर्शविणारा तक्ता (वर्ष 2001-2002)

जिल्हा - गडचिरोली.

जिल्ह्यातील या कार्यक्रमांतर्गत निवडलेल्या
तालुक्यांची संख्या - 4

1. केंद्रीय पुरस्कृत - 75

2. राज्य पुरस्कृत - 25

3. एकूण - 100

जिल्हा - गडचिरोली

(रुपये लाखात)

अ. क्र.	विकास शीर्ष	उपलब्ध असलेली आर्थिक तरतूद	झालेला खर्च	खर्चाची टक्केवारी	भौतिक साध्यांचा तपशील				
					बाब	परिमाण	लक्ष्य	साध्य	साध्यांची टक्केवारी
1	2	3	4	5	6	7	8	9	10
	1) ग्रामिण विकास								
	अवर्षण प्रवर्ण क्षेत्र विकास कार्यक्रम	146.84	113.94	77.59%	पाणलोट प्रकल्प	संख्या	24	23	95.83%
	एकूण	146.84	113.94	77.59%	-	-	24	23	95.83%

आधार: - प्रकल्प संचालक, जिल्हा ग्रामीण विकास यंत्रणा, गडचिरोली.

तक्ता क्रमांक- 11.11

जिल्ह्यातील एकात्मिक अदिवासी विकास कार्यक्रमाची प्रगती त्यावरील तरतूदी व खर्च

जिल्हा - गडचिरोली

वर्ष-2001- 2002

कार्यक्रमाखाली असणा-या

- 1) तालुक्यांची संख्या = 12
- 2) गावांची संख्या = 1449
- 3) एकूण लोकसंख्या = 535789
- 4) अनुसूचीत जमातीची लोकसंख्या (1991) = 304535

(रूपये. लाखात)

अ. क्र.	विकास शिर्ष व उपशिर्ष	सन 2001-2002 साठी झालेली तरतूद		सन 2001-2002 साठी झालेली खर्च		टपकेवारी	
		आदिवासी क्षेत्र	ओटी एस. क्षेत्र	आदिवासी क्षेत्र	ओटी एस. क्षेत्र	आदिवास क्षेत्र	ओटी एस. क्षेत्र
1	2	3	4	5	6	7	8
1	कृषी संलग्न सेवा						
	1) पीक संवर्धन	34.07	4.08	33.82	3.92	99.27	96.07
	2) फलोत्पादन	1.1	0.00	0.72	0.00	65.45	0.00
	3) मृद व जलसंधारण	56.84	0.10	56.79	0.00	99.91	0.00
	4) पशुसंवर्धन	116.69	0.75	99.92	0.75	85.63	100.00
	5) दुग्ध व्यवसाय विकास	0.1	0.00	0.00	0.00	90.00	0.00
	6) मत्स्य व्यवसाय	6.39	0.00	2.76	0.00	43.19	0.00
	7) वने	24.03	2.57	26.39	2.67	109.82	103.89
	8) पणन, कोठारे व वखारी	निरंक	निरंक	निरंक	निरंक	निरंक	निरंक
	9) सहकार	12.25	0.00	7.33	0.00	59.84	0.00
	एकूण (एक)	251.47	7.50	217.73	7.34	90.56	97.87
2	ग्रामीण विकास						
	1) आशवासीत रोजगार योजना	0.00	0.00	78.01	4.88	0.00	0.00
	2) एकात्मिक ग्रामीण वि. कार्य	16.83	3.03	22.36	3.16	132.86	104.29
	3) अवर्षण प्रवण क्षेत्र कार्यक्रम	0	0.00	61.9	0.00	0.00	0.00
	4) इंदिरा आवास योजना	106.82	2.22	396.17	9.10	370.88	409.90
	5) जवाहर रोजगार योजना	27.30	5.32	27.30	7.55	100.00	141.92

पढे चालू....

तत्रता क्रमांक- 11.11 (पुढे चालु....)

निल्ल्यातील एकलत्मिक अदिवासी विकास कार्यक्रमाची प्रगती त्यावरील तरतूदी व खर्च

6)	रोजगार हमी योजना	0.00	0.00	0.00	0.00	0.00	0.00
7)	जमीन सुधारणा	निरंक	निरंक	निरंक	निरंक	निरंक	निरंक
8)	सामुहीक विकास	निरंक	निरंक	निरंक	निरंक	निरंक	निरंक
9)	ग्रामीण स्वाच्छता कार्यक्रम	0.00	0.00	0.00	0.00	0.00	0.00
	एकूण (दोन)	157.95	10.57	585.74	24.69	370.84	233.59
3	पाटबंधारे व पूर नियंत्रण						
1)	लघु पाटबंधारे	110.96	0.00	75.85	0.00	71.04	0.00
2)	जलप्रदाय क्षेत्र विकास कार्य	निरंक	निरंक	निरंक	निरंक	निरंक	निरंक
3)	आयस्कट विकास	0.00	0.00	0.00	0.00	0.00	0.00
4)	पूर नियंत्रण कामे	निरंक	निरंक	निरंक	निरंक	निरंक	निरंक
	एकूण (तीन)	110.96	0.00	75.85	0.00	68.36	0.00
4	विद्युत विकास	485.00	2.18	485.00	2.18	100.00	100.00
5	उद्योग व खाणकाम						
1)	मोठे व मध्यम उद्योग	निरंक	निरंक	निरंक	निरंक	निरंक	निरंक
2)	ग्रामीण व लघु उद्योग	0.96	0.00	0.73	0.00	76.04	0.00
	एकूण (पाच)	0.96	0.00	0.73	0.00	76.04	0.00
6	वाहतूक व दळणवळण						
1)	रस्ते विकास	57.56	0.00	117.05	0.00	203.35	0.00
2)	आंतर्देशिय जल वाहतूक	निरंक	निरंक	निरंक	निरंक	निरंक	निरंक
3)	रस्ते विकास	निरंक	निरंक	निरंक	निरंक	निरंक	निरंक
	एकूण (सहा)	57.56	0.00	117.05	0.00	203.35	0.00

पुढे चालु....

तक्ता क्रमांक- 11.11 (पुढे चालू-...)

जिल्ह्यातील एकात्मिक आदिवासी विकास कार्यक्रमाची प्रगती त्यावरील तरतूदी व खर्च

7	सामान्य आर्थिक सेवा						
	1) पर्यटन	1.89	0.00	1.40	0.00	74.07	0.00
	2) स्थानिक विकास कार्यक्रम	निरंक	निरंक	निरंक	निरंक	निरंक	निरंक
	एकूण (सात)	1.89	0.00	1.40	0.00	74.07	0.00
8	सामाजिक आणि सामुहिक सेवा						
	1) सामान्य शिक्षण	237.88	13.57	245.89	11.67	103.37	85.99
	2) क्रिडा व युवक कल्याण	9.30	0.00	9.00	0.00	96.77	0.00
	3) कला व सांस्कृती	निरंक	निरंक	निरंक	निरंक	निरंक	निरंक
	4) तांत्रिक शिक्षण	26.2	0.00	25.55	0.00	97.52	0.00
	5) वैद्यकीय शिक्षण व औषधी द्रव्ये	निरंक	निरंक	निरंक	निरंक	निरंक	निरंक
	6) आरोग्य सेवा	529.20	0.00	385.39	0.00	72.83	0.00
	7) ग्रामीण पाणी पुरवठा व स्वच्छता	109.59	0.00	28.79	0.00	26.27	0.00
	8) गृहनिर्माण	निरंक	निरंक	निरंक	निरंक	निरंक	निरंक
	9) नगर विकास	निरंक	निरंक	निरंक	निरंक	निरंक	निरंक
	10) माहिती व प्रसिद्धी	निरंक	निरंक	निरंक	निरंक	निरंक	निरंक
	11) मागासवर्गीयांचे कल्याण	630.5	0.00	537.45	0.00	85.24	0.00
	12) कामगार व कर्मगार कल्याण	95.58	0.40	37.83	0.37	39.58	92.50
	13) समाज कल्याण	2.78	0.00	2.74	0.00	98.56	0.00
	14) पोषण	374.00	0.00	366.37	0.00	97.00	0.00
	एकूण (आठ)	2015.03	13.97	1639.01	12.04	81.34	86.18
	एकूण एक ते आठ	3080.82	34.22	3132.51	46.25	101.68	135.15
9	म्हाराच योजनेखालील तरतूद	0.00	0.00	0.00	0.00	0.00	0.00
10	न्युकलीस बजेट	64.00	0.00	44.97	0.00	70.26	0.00

आधार :- प्रकल्प अधिकारी, एकात्मिक आदिवासी विकास प्रकल्प, गडचिरोली

जिल्हा - गडचिरोली

कलम	बाब	परिमाण	उद्दिष्ट	साध्य
1	2	3	4	5
1	अ) एकात्मिक ग्रामीण विकास कार्यक्रम	लाभधारकांची संख्या	1572	1565
	ब) जवाहर रोजगार योजना	लाख मनुष्य दिवस	7.17	6.08
	क) लघुउद्योग स्थापन करणे	उद्योग संख्या	-	-
7	पिण्यासाठी स्वच्छ पाणी			
	1) ग्रामीण पाणी पुरवठा (नळ योजना)		5	
	(राज्यस्तर)	खेड्याची संख्या	-	-
	(स्थानिकस्तर)	खेड्याची संख्या	-	-
	2) विंधन विहीरी	वि.विहीर संख्या	-	-
	3) साध्या विहीरी	विहीर संख्या	-	-
8	मुलांची रोगप्रतिकार क्षमता वाढविणे			
	1) डी.पी.टी (ट्रिपल + गोबर)	मुले संख्या	22734	19406
	2) पोलिअ	मुले संख्या	22917	19736
	3) बी.सी.जी.	मुले संख्या	22073	19246
9	अ) कूटंब नियोजन शस्त्रक्रिया	शस्त्रक्रिया संख्या	7600	8760
	ब) सममूल्य शस्त्रक्रिया			
	1) आयुर्दा	लाभार्थी संख्या	5900	3012
	2) सी. सी. युझर्स	लाभार्थी संख्या	-	4711
	3) ओ.पी. वापरणारे	लाभार्थी संख्या	5300	5365
11	अ) अनुसूचित जातींच्या कुटुंबाना स.	लाभार्थी संख्या	779	390
	ब) अनुसूचित जातींच्या कुटुंबाना स.	लाभार्थी संख्या	247	127
14	सर्व सामान्यांसाठी गृहनिर्माण			
	क) इंदिरा आवास योजना	लाभार्थी संख्या	3679	486
16	अ) कृषि वागिकी	रोप लाखात	4.50	0.988
	ब) सार्वजनिक क्षेत्रात वृक्ष लागवड	क्षेत्र हेक्टर	67.00	65.00
19	अ) खेड्यांचे विद्युतीकरण	गांव संख्या	4	4
		वाडी संख्या	5	-
	ब) पंप संचासाठी विद्युतीकरण	पंप संख्या	246	212
		तेल पंप	225	83
	क) सुधारित चुली	संख्या	-	-
	ड) बायोगॅस संच बसविणे	संख्या	200	220

टिप :- 20 कलमी कार्याक्रमात 2 ते 6,10,12,13,15,17,18 व 20 चा अंतर्भाव करण्यात आलेला नाही.

आधार :- जिल्हा नियोजन अधिकारी, गडचिरोली.

तक्ता क्रमांक 11.13

विशेष घटक योजना (2001 - 2002 वर्षाकरिता)

जिल्हा - गडचिरोली

(रुपये लाखात)

अ. क्र.	मुख्य विकास शिर्ष	उपलब्ध झालेली आर्थिक तरतूद	झालेला खर्च	खर्चाची टक्केवारी
1	2	3	4	5
1	कृषी व संलग्न सेवा	49.7	67.86	137%
2	ग्रामीण विकास	21.45	35.78	167%
3	पाटबंधारे व पूर नियंत्रण	-	-	-
4	विद्युत विकास	50.00	50.00	100%
5	उद्योग व खाणकाम	3.42	2.1	61%
6	वाहतूक व दळणवळण	-	-	-
7	सामान्य व आर्थिक सेवा	-	-	-
8	सामाजिक व सामूहिक सेवा	142.26	123.41	87%
जिल्हा एकूण		266.83	279.15	105

आधार -- जिल्हा समाज कल्याण अधिकारी, गडचिरोली.

तक्ता क्रमांक 11.14 (अ)

जिल्हयाचा स्थानिक विकास कार्यक्रम (सन 2001-2002)

जिल्हा - गडचिरोली

(रुपये लाखात)

क्र.	लोकसभा मतदार संघाचे नाव	मतदार संघाला मंजूर तरतूद	मंजूर कामांची संख्या			मंजूर कामांची अंदाजित किंमत	सर्व्भ वर्जात झालेला एकूण खर्च
			जुनी अपूर्ण कामे	संदर्भ वर्षातील नवीन कामे	एकूण		
1	2	3	4	5	6	7	8
अ) लोकसभा							
1	25- चिमूर	35.00	-	76	76	35	16.66
2	26 - चंद्रपूर	65.00	-	30	30	66	27.22
एकूण		100.00		106	106	101	43.88
ब) विधानसभा							
1	151- आरमोरी (एस.टी.)	65.00	23	105	128	72.79	53.62
2	152-गडचिरोली (--"--)	65.00	37	125	162	78.77	49.36
3	153-सिरोंचा (--"--)	65.00	21	92	113	66.40	52.06
एकूण		195.00	81	322	403	217.96	155.04

तक्ता क्रमांक 11.14 (ब)

जिल्हयाचा स्थानिक विकास कार्यक्रम (सन 2001 - 2002)

जिल्हा - गडचिरोली

(रुपये लाखात)

क्र.	विधानपरिषद मतदार संघाचे नाव	मतदार संघाला मंजूर तरतूद	मंजूर कामांची संख्या			मंजूर कामांची अंदाजित किंमत	सर्व्भ वर्जात झालेला एकूण खर्च
			जुनी अपूर्ण कामे	संदर्भ वर्षातील नवीन कामे	एकूण		
1	2	3	4	5	6	7	8
क) विधान परिषद							
मतदार संघ							
1	श्रीमती नाकाडे	39.17	19	52	71	39.10	39.10
2	श्री. डायगव्हाने	1.50	-	2	2	1.50	0.50
3	श्री.नितीन गडकरी	2.00	-	1	1	2.50	2.00
4	श्री. विजय चडेट्टीवार	30.00	13	65	78	40.03	21.51
5	श्री.रामदास तडस	5.00	5	4	9	7.39	5.00
एकूण		77.67	37	124	161	90.52	68.11
ड) राज्य सभा							
1	-	-	-	-	-	-	-
एकूण		-	-	-	-	-	-

टिप :- सन 2001-2002 करीता राज्य सभा सदस्यांची नियुक्ती झालेली नाही .

आधार - जिल्हा निर्वाचन व विकास परिषद, गडचिरोली.

तक्ता क्र. 12.1

जिल्हयातील निवडक शंतीमालाच्या सगसरी घडूक किंमती
एप्रिल -2001 ते मार्च -2002

जिल्हा - गडचिरोली

(प्रति क्विंटल मूल्य रुपयात)

अ.क्र.	शंती मालाचे वर्णन	शंती मालाचा प्रकार	एप्रिल	म.	जून	जुलै	ऑगस्ट	सप्टेंबर
1	2	3	4	5	6	7	8	9
1	अ)भात	अतिउ.	704	801	812	805	848	823
1	ब)भात	उत्तम	514	537	538	497	516	556
1	क)भात	मध्यम	484	477	413	435	558	420
2	तांदूळ	स्थानिक	905	839	900	700	700	910
3	गहू	सुधारीत	0	0	0	0	0	0
4	ज्वारी	रब्बी	600	400	366	357	343	348
5	मका	स्थानिक	333	0	331	384	352	329
6	हरबरा	गावगान.	1355	0	1528	0	0	0
7	तूर	पांढरी	1183	1076	1147	1020	1263	1403
8	मूग	हिरवा	1778	1700	1726	1718	1800	1745
9	उडीद	काळा	1958	1650	1800	1900	2000	0
10	मठ	स्थानिक	1278	0	0	0	0	0
11	भुईमूग	दोवळा	1107	1000	1059	0	0	0
12	सुयफल	संकरित	0	0	0	0	0	0
13	तीळ	पांढरा	0	0	0	0	0	0
14	जवस	स्थानिक	1552		1670	1609	2269	0
15	मिरची	स्थानिक	1993	1621	2326	1982	0	2195
16	कुलथा	स्थानिक	682	2127	744	675	700	0
17	बरबटी	स्थानिक	989	667	1042	1036	980	1100
18	पापट	स्थानिक	0	1000	0	0	0	0
19	सायावीन	संकरित	0	0	0	0	0	0
20	तंबाखू	स्थानिक	0	0	0	0	0	0
21	मोहरी	स्थानिक	0	0	0	0	0	0
22	एरंडी	स्थानिक	0	0	0	0	0	0
23	वाल	स्थानिक	955	1012	1012	990	1000	0

तक्ता क्र. 12.1

जिल्ह्यातील निवडक शंतीमालाच्या सरासरी घडक किमती

एप्रिल-2001 ते मार्च -2002

जिल्हा - गडचिरोली

(प्रति क्विंटल मूल्य रुपयात)

ऑक्टोबर	नोव्हेंबर	डिसेंबर	जानेवारी	फेब्रुवारी	मार्च	वर्षाची सरासरी	मागील वर्षाची सरासरी
10	11	12	13	14	15	16	17
871	746	753	746	722	744	781	705
529	508	490	508	482	527	517	586
435	393	409	416	427	388	438	472
1183	1142	838	906	929	729	890	684
0	0	0	0	0	0	0	0
0	0	0	0	0	0	402	506
0	0	0	0	0	754	414	387
0	0	0	0	0	0	1442	1256
0	0	1102	0	0	0	1170	1318
0	0	0	1503	1650	1674	1699	1538
0	0	0	0	0	0	1862	1648
0	0	0	0	0	0	1278	1350
0	0	0	0	0	0	1055	1093
0	0	0	0	0	0	0	955
2544	2694	2804	3166	2558	2322	2681	1748
0	1513	0	0	0	700	1552	1480
0	0	0	0	1050	1000	1738	2409
0	0	0	0	0	1147	1013	636
800	895	1003	1002	973	0	953	1236
0	0	0	0	0	0	1000	1350
0	0	900	772	949	0	874	781
0	0	0	0	0	0	0	0
0	0	0	0	0	0	0	0
0	0	0	0	0	0	0	0
0	0	0	0	1000	0	995	1031

आधार-सर्व कृषी उत्पन्न बाजार समिती, जिल्हा गडचिरोली.

तक्ता क्रमांक 12.2

जिल्ह्यातील मुख्यालय ठिकाणाच्या महत्वाच्या वस्तूंच्या मासिक सरासरी किरकोळ किंमती
वर्ष - 2001

जिल्हा:- गडचिरोली

(किंमत 0.00 रूपयात)

अ. क्र.	वस्तूचे नाव	वस्तूची प्रत/जात	परिमाण	जाने. 2001	फेब्रु. 2001	मार्च 2001	एप्रिल 2001	मे 2001	जून 2001	जुलै 2001
1	2	3	4	5	6	7	8	9	10	11
1	तांदूळ	उत्तम	किलो	14.00	12.00	12.00	12.00	12.00	12.00	12.00
2	तांदूळ	मध्यम	किलो	11.00	9.00	9.00	9.00	9.00	10.00	10.00
3	तांदूळ	हलका	किलो	8.00	8.00	8.00	8.00	8.50	9.00	9.00
4	गहू	उत्तम	किलो	10.00	9.50	9.50	9.50	9.50	11.00	11.00
5	गहू	मध्यम	किलो	8.50	8.50	9.00	9.00	8.50	9.50	9.50
6	ज्वारी	पांढरी	किलो	8.00	8.00	8.00	8.00	8.00	8.00	8.00
7	ज्वारी	संकरित	किलो	-	-	-	-	-	-	-
8	वाजरी	गावरान	किलो	9.00	9.00	9.00	9.00	9.00	9.00	9.00
9	हरबरा	आखळा	किलो	18.00	18.00	18.00	18.00	18.00	18.00	21.00
10	चनाडाळ	मध्यम	किलो	26.00	24.00	22.00	24.00	24.00	24.00	26.00
11	तूरडाळ	मध्यम	किलो	30.00	28.00	25.00	25.00	25.00	25.00	25.00
12	मूगडाळ	मध्यम	किलो	28.00	28.00	28.00	28.00	28.00	34.00	34.00
13	उडीदडाळ	मध्यम	किलो	35.00	35.00	35.00	35.00	34.00	36.00	36.00
14	मसूरडाळ	मध्यम	किलो	28.00	24.00	24.00	24.00	24.00	24.00	28.00
15	साखर	खु. वा.	किलो	16.00	16.00	15.00	16.00	16.00	16.00	15.00
16	साखर	स्वधादू	किलो	13.00	13.00	13.00	13.00	13.00	13.00	13.00
17	गूळ	स्थानिक	किलो	16.00	16.00	16.00	16.00	16.00	16.00	18.00
18	गोडेतेल	स्थानिक	किलो	48.00	44.00	44.00	40.00	42.00	44.00	48.00
19	खोबरेल तेल	सुटे	किलो	70.00	60.00	60.00	55.00	48.00	55.00	65.00
20	वनस्पती तूप	गौरी	किलो	48.00	56.00	56.00	48.00	48.00	55.00	56.00
21	सुटे दूध	म्हशीचे	लीटर	10.00	10.00	10.00	10.00	10.00	10.00	10.00
22	शुध्द तूप	म्हशीचे	किलो	180.00	180.00	180.00	180.00	180.00	180.00	180.00
23	मांस	स्थानिक	किलो	100.00	100.00	100.00	100.00	100.00	100.00	100.00
24	ताजे मासे	आयात	किलो	40.00	40.00	40.00	40.00	40.00	40.00	40.00
25	अंडी-कांबडीची	सुधारीत	डडान	20.00	20.00	18.00	16.00	18.00	21.00	21.00

तक्ता क्रमांक 12.2

जिल्ह्यातील मुख्यालय ठिकाणाच्या महत्वाच्या वस्तूंच्या मासिक सरासरी किरकोळ किंमती

वर्ष - 2001

जिल्हा:- गडचिरोली

(किंमत 0.00 रूपयात)

अ. क्र.	वस्तूचे नाव	वस्तूची प्रत/जात	परिमाण	ऑगस्ट 2001	सप्टेंबर 2001	ऑक्टोबर 2001	नोव्हेंबर 2001	डिसेंबर 2001	वर्षाची सरासरी	मागील वर्षाची सरासरी
1	2	3	4	12	13	14	15	16	17	18
1	तांदूळ	उत्तम	किलो	12.00	12.00	15.00	15.00	15.00	12.92	14.13
2	तांदूळ	मध्यम	किलो	10.00	10.00	10.00	10.00	10.00	9.75	10.75
3	तांदूळ	हलका	किलो	9.00	9.00	9.00	9.00	9.00	8.63	8.96
4	गहू	उत्तम	किलो	11.00	11.00	11.00	11.00	11.00	10.42	11.08
5	गहू	मध्यम	किलो	9.50	9.50	9.50	9.50	9.50	9.17	9.46
6	ज्वारी	पांढरी	किलो	8.00	8.00	8.00	8.00	8.00	8.00	8.00
7	ज्वारी	संकरित	किलो	-	-	-	-	-	0.00	0.00
8	बाजरी	गावरान	किलो	9.00	9.00	9.00	9.00	9.00	9.00	9.00
9	हरबरा	आख्खा	किलो	21.00	21.00	21.00	21.00	21.00	19.50	16.67
10	चनाडाळ	मध्यम	किलो	26.00	26.00	26.00	28.00	30.00	25.50	20.05
11	तूरडाळ	मध्यम	किलो	25.00	25.00	25.00	25.00	25.00	25.67	27.42
12	मूगाडाळ	मध्यम	किलो	34.00	36.00	36.00	36.00	36.00	32.17	29.33
13	उडीदडाळ	मध्यम	किलो	36.00	40.00	40.00	40.00	40.00	36.83	33.17
14	मसूरडाळ	मध्यम	किलो	28.00	28.00	28.00	28.00	28.00	26.33	24.83
15	साखर	खु.वा.	किलो	15.00	15.00	16.00	16.00	16.00	15.67	16.00
16	साखर	स्वधादू	किलो	13.00	13.00	13.00	13.00	13.00	13.00	12.67
17	गूळ	स्थानिक	किलो	18.00	16.00	17.00	16.00	18.00	16.58	16.00
18	गोडेतेल	स्थानिक	किलो	52.00	46.00	46.00	46.00	46.00	45.50	45.67
19	खोबरल तेल	सुटे	किलो	65.00	65.00	65.00	55.00	55.00	59.83	64.58
20	वनस्पती तूप	गौरी	किलो	56.00	46.00	46.00	46.00	46.00	50.58	50.33
21	सुटे दूध	म्हशीचे	लीटर	10.00	10.00	10.00	10.00	10.00	10.00	10.00
22	शुध्द तूप	म्हशीचे	किलो	180.00	180.00	180.00	180.00	180.00	180.00	180.00
23	मांस	स्थानिक	किलो	100.00	100.00	100.00	100.00	100.00	100.00	100.00
24	ताजे मासे	आयात	किलो	40.00	40.00	40.00	40.00	40.00	40.00	42.50
25	अंडी-काँबडीची	सुधारीत	डझन	21.00	13.00	18.00	18.00	18.00	18.92	21.00

तक्ता क्रमांक 12.2

जिल्ह्यातील मुख्यालय ठिकाणाच्या महत्वाच्या वस्तूंच्या मासिक सरासरी किरकोळ किमती
वर्ष - 2001

जिल्हा:- गडचिरोली

(किंमत 0.00 रूपयात)

अ. क्र.	वस्तूचे नाव	वस्तूची प्रत/जात	परिमाण	जाने. 2001	फेब्रु. 2001	मार्च 2001	एप्रिल 2001	मे 2001	जून 2001	जुलै 2001
1	2	3	4	5	6	7	8	9	10	11
26	शिंगलण	मध्यम	किलो	28.00	28.00	28.00	28.00	28.00	30.00	32.00
27	खोबरें	सुवाटी	किलो	70.00	70.00	65.00	55.00	65.00	65.00	65.00
28	मिरची (सुकी)	स्थानिक	किलो	40.00	30.00	30.00	25.00	44.00	48.00	48.00
29	केळी	मध्यम	डझन	10.00	10.00	10.00	10.00	10.00	10.00	10.00
30	बटाटे	मध्यम	किलो	8.00	6.00	8.00	8.00	10.00	10.00	10.00
31	कांदे	मध्यम	किलो	8.00	10.00	6.00	6.00	5.00	5.00	5.00
32	चहापत्ती	सुटा	किलो	120.00	120.00	120.00	120.00	120.00	120.00	120.00
33	काँफी पावडर	साधी	100ग्रॅम	68.00	68.00	68.00	68.00	68.00	68.00	68.00
34	रॉकेल	बर्मसॉल	लीटर	9.00	9.00	9.00	9.00	9.00	9.00	9.00
35	जळाऊ लाकूड	स्थानिक	40किलो	33.00	33.00	33.00	33.00	33.00	33.00	33.00
36	काळसा	स्थानिक	40किलो	-	-	-	-	-	-	-
37	साडी	4.5 मीटर	1 नम	110.00	110.00	110.00	110.00	110.00	110.00	110.00
38	शर्टिंग कापड	टॅरीकॉट	मीटर	100.00	100.00	100.00	100.00	100.00	100.00	100.00
39	पोलक्याचे कापड	70सॅ.मी. रूंदीचे	1नग	25.00	25.00	25.00	25.00	25.00	25.00	25.00
40	सांडी पातेले	स्टील	किलो	120.00	120.00	120.00	120.00	120.00	120.00	120.00
41	सांडी पातेले	पितळी	किलो	130.00	130.00	130.00	130.00	130.00	130.00	130.00
42	प्रसाधन सावण	हमाम/लक्स	1 बडी	10.50	10.50	10.50	10.50	10.50	10.50	10.50
43	धुण्याचा सावण	501 वार	250ग्रॅम	17.00	17.00	17.00	17.00	17.00	17.00	17.00
44	दुधपेस्ट	कॉलगेट	100नग	28.00	28.00	28.00	28.00	28.00	28.00	28.00
45	कशातल	टाटा-निहार	100ग्रॅम	16.00	16.00	16.00	16.00	16.00	16.00	16.00
46	सुपारी	भरडा	किलो	150.00	150.00	150.00	150.00	150.00	150.00	150.00
47	विडी	ताज	25 नग	3.50	3.50	3.50	3.50	3.50	3.50	3.50
48	सिगारेट	ब्रिस्टल	10 नग	13.00	13.00	13.00	13.00	13.00	13.00	13.00

तक्ता क्रमांक 12.2

जिल्ह्यातील मुख्यालय ठिकाणाच्या महत्वाच्या वस्तूंच्या मासिक सरासरी किरकोळ किंमती

वर्ष - 2001

जिल्हा:- गडचिरोली

(किंमत 0.00 रुपयात)

अ. क्र.	वस्तूचे नाव	वस्तूची प्रत/जात	परिमाण	ऑगस्ट 2001	सप्टेंबर 2001	ऑक्टोबर 2001	नोव्हेंबर 2001	डिसेंबर 2001	वर्षाची सरासरी	मागील वर्षाची सरासरी
1	2	3	4	12	13	14	15	16	17	18
26	शंगदाण	मध्यम	किलो	30.00	32.00	30.00	30.00	30.00	29.50	28.33
27	खोबरे	सुवाटी	किलो	65.00	65.00	65.00	65.00	65.00	65.00	65.41
28	मिरची (सुकी)	स्थानिक	किलो	48.00	48.00	48.00	48.00	48.00	42.08	39.83
29	केळी	मध्यम	डझन	10.00	10.00	10.00	10.00	10.00	10.00	10.00
30	बटाटे	मध्यम	किलो	10.00	10.00	12.00	12.00	12.00	9.67	6.42
31	कांदे	मध्यम	किलो	8.00	8.00	8.00	10.00	12.00	7.58	6.67
32	चहापत्ती	सुटा	किलो	120.00	120.00	120.00	120.00	120.00	120.00	120.00
33	काँफी पावडर	साधी	100ग्रॅम	68.00	68.00	68.00	68.00	68.00	68.00	68.00
34	रॉकेल	बर्मसील	लीटर	9.00	9.00	9.00	9.00	9.00	9.00	6.56
35	जळाऊ लाकूड	स्थानिक	40किलो	33.00	33.00	33.00	33.00	33.00	33.00	30.67
36	कोळसा	स्थानिक	40किलो	-	-	-	-	-	-	-
37	साडी	4.5 मीटर	1 नग	110.00	110.00	110.00	110.00	110.00	110.00	108.33
38	शॉर्टिंग कापड	टेरीकाट	मीटर	100.00	100.00	100.00	100.00	100.00	100.00	50.00
39	पोलक्याचे कापड	70सं.मी. रूंदीचे	1नग	25.00	25.00	25.00	25.00	25.00	25.00	25.00
40	भांडी पातेले	स्टील	किलो	120.00	120.00	120.00	120.00	120.00	120.00	120.00
41	भांडी पातेले	पितळी	किलो	130.00	130.00	130.00	130.00	130.00	130.00	130.00
42	प्रसाधन सावण	हमाम/लक्स	1 बडी	10.50	10.50	10.50	10.50	10.50	10.50	10.50
43	धुण्यांचा सावण	501 बार	250ग्रॅम	17.00	17.00	17.00	17.00	17.00	17.00	15.91
44	टुथपेस्ट	कोलगाट	100नग	28.00	28.00	28.00	28.00	28.00	28.00	22.50
45	केशनेल	टाटा-निहार	100ग्रॅम	16.00	16.00	16.00	16.00	16.00	16.00	16.00
46	सुपारी	भरडा	किलो	150.00	150.00	150.00	150.00	150.00	150.00	150.00
47	विडी	ताज	25 नग	3.50	3.50	3.50	3.50	3.50	3.50	3.50
48	सिगारेट	ब्रिस्टाल	10 नग	13.00	13.00	13.00	13.00	13.00	13.00	11.58

आधार - जिल्हा सांख्यिकी कार्यालय, गडचिरोली

तक्ता क्रमांक 12.3

कामगाराचे ग्राहक किंमतीचे निर्देशांक सन 2001-2002

(पायाभूत वर्ष :- 1982=100)

जिल्हा :- गडचिरोली

केंद्र - नागपूर.

अ.क्र.	महिना	वर्ष	अन्नगट	पान,सुपारी तंबाखू इ.	इंधन व दिवाबत्ती	घरबांधणी	कापड, बिछाने व पादत्राणे	संकीर्ण	सर्वसाधारण निर्देशांक
1	2	3	4	5	6	7	8	9	10
1	एप्रिल	2001	438	760	456	764	303	495	476
2	मे	2001	441	709	456	764	303	495	478
3	जून	2001	451	709	456	764	303	498	483
4	जुलै	2001	455	700	456	802	303	500	490
5	ऑगस्ट	2001	466	691	458	802	304	501	496
6	सप्टेंबर	2001	451	686	463	802	305	501	488
7	आक्टोबर	2001	451	689	488	802	304	505	490
8	नोव्हेंबर	2001	459	678	492	802	304	506	495
9	डिसेंबर	2001	445	680	485	802	304	508	487
10	जानेवारी	2002	439	678	495	829	304	500	486
11	फेब्रुवारी	2002	441	674	506	829	306	504	489
12	मार्च	2002	443	688	517	829	306	504	491
वार्षिक सरासरी 2001-02			448	695	477	799	304	501	488

आधार:- कामगार आयुक्त यांचे कार्यालय, मुंबई

तक्ता क्र.13.1

जिल्ह्यातील पोलिस अधिकारी/ कर्मचा-यांची एकूण संख्या

सन-2001-2002

जिल्हा - गडचिरोली

अ.क्र.	नाव	संख्या
1	2	3
1	पोलिस अधिकारी/ कर्मचा-यांची संख्या	
	1) पोलिस उपमहानिरीक्षक (वर्ग-1)	0
	2) पोलिस आयुक्त	0
	3) पोलिस उप आयुक्त	0
	4) पोलिस सहा. आयुक्त	0
	5) पोलिस अधिक्षक	1
	5) अ) अप्पर पोलीस अधिक्षक	2
	6) पोलिस उप अधिक्षक	9
	7) पोलिस निरीक्षक	32
	8) पोलिस उप निरीक्षक	133
	9) पोलिस जमादार/ हवालदार	243
	9) अ) पोलिस हवालदार	465
	10) पोलिस शिपाई	1448
	11) इतर	1971
	एकूण पोलिस अधिकारी/ कर्मचारी संख्या	4304
2	पोलिस ठाणे	28
3	आऊट पोस्ट	25
4	पोलिस चौकी	0
5	लॉकप्स	21
6	पोलिस ठाणे, आऊट पोस्ट व सब पोस्ट आदिची सोप असलेली गावे व शहरे	53
7	पोलिस दलाचा एकूण खर्च (रू.लाखात)	2693

आधार- 1) जिल्हा पोलिस अधिक्षक गडचिरोली.

जिल्हा - गडचिरोली

अ.क्र.	गुन्ह्यांचे प्रकार	प्रकरणांची संख्या	चौकशी चालू असलेली प्रकरणे	मागील वर्षाची कोर्टात चालू असलेली प्रकरणे	न्यायालयात चौकशी साठी प्रविष्ट केलेली प्रकरणे
1	2	3	4	5	6
1	दखलपात्र गुन्हात मदत करणे	0	0	0	0
2	दखलपात्र गुन्हाबाबत कट करणे	0	0	0	0
3	सार्वजनिक शांतता, सुरक्षितता व न्यायाबाबतचे गुन्हे.	30	13	162	21
4	व्यक्तीविषयक गंभीर गुन्हे	616	91	2223	542
5	व्यक्ती व मालमत्ते विषयक किंवा फक्त मालमत्ते विषयकगंभीर गुन्हे	219	66	493	86
6	व्यक्तीविषयक किरकोळ गुन्हे	89	19	458	77
7	मालमत्ते विषयक किरकोळ गुन्हे	191	54	719	95
8	वर नोंदलेले इंडीयन पिनलकोड खालील इतर गुन्हे	219	36	639	187
	एकूण 1 ते 8	1364	279	4694	1008
9	वर नमूद न केलेले इतर गुन्हे.				
	क) विशेष किंवा रथनिक दखलपात्र ठरलेले गुन्हे.	3439	199	8336	3334
	ख) बी.एच.ओ.आर, 1947 या कायद्याखालील गुन्हे.	0	0	0	0
	एकूण 9 (क+ ख)	3439	199	8336	3334
	एकूण 1 ते 8 व 9 (क+ख)	4803	478	13030	4342

पूढे चालू

जिल्हा - गडचिरोली

अ.क्र.	गुन्ह्याचे प्रकार	न्यायालयाने काढून टाकलेली, शिक्षा दिलेली, जामीन दिल्यासह निकाली काढलेली प्रकरणे	निर्दोष म्हणून सोडलेली प्रकरणे	दोषी असलेली प्रकरणे	वर्षाचे शेवटी न्यायालयातील प्रलंबित प्रकरणे
1	2	7	8	9	10
1	दखलपात्र गुन्हात मदत करणे	0	0	0	0
2	दखलपात्र गुन्हाबाबत कट करणे	0	0	0	0
3	सोवर्जनिक शांतता, सुरक्षितता व न्यायाबाबतचे गुन्हे.	9	41	8	125
4	व्यक्तीविषयक गंभीर गुन्हे	108	217	48	2392
5	व्यक्ती व मालमत्ते विषयक किंवा फक्त मालमत्ते विषयकगंभीर गुन्हे	3	99	23	454
6	व्यक्तीविषयक किरकोळ गुन्हे	20	35	12	468
7	मालमत्ते विषयक किरकोळ गुन्हे	12	117	36	649
8	वर नोंदलेले इंडीयन पिनलकोड खालील इतर गुन्हे	141	112	55	518
	एकूण 1 ते 8	293	621	182	4606
9	वर नमूद न केलेले इतर गुन्हे.				
	क) विशेष किंवा स्थानिक दखलपात्र ठरलेले गुन्हे.	28	1588	536	9428
	ख) बी.एच.ओ.आर, 1947 या कायद्याखालील गुन्हे.	0	0	0	0
	एकूण 9 (क+ ख)	28	1588	536	9428
	एकूण 1 ते 8 व 9 (क+ख)	321	2209	718	14034

आधार- 1) जिल्हा पोलिस अधीक्षक, गडचिरोली.

तक्ता क्रमांक- 13.3

तुरुंगात दाखल केलेले गुन्हेगार सन 2001-2002

जिल्हा- गडचिरोली

अ.क्र.	बाब	पुरुष	स्त्रिया	एकूण
1	2	3	4	5
1	रेल्वे अधिनियम	-	-	-
2	मुंबई पोलिस अधिनियम	70	4	74
3	मुंबई दारूबंदी अधिनियम	170	5	175
4	क्रिमिनल प्रोसीजर कोड अधिनियम	275	16	291
5	घरफोडी आणि चोरी	182	5	187
6	खोटे दस्तावेज व फसवणूक	12	-	12
7	खून	185	3	188
8	डाके आणि दरोडे	30	-	30
9	हल्ला व दुखापत करणे	9	-	9
10	फुस लावून पळविणे व बलात्कार	96	-	96
11	लष्करी गुन्हे	-	-	-
12	इतर	32	4	36
	एकूण	1061	37	1098

आधार - 1) अधिकांक जिल्हा कारागृह, चंद्रपूर.

तक्ता क्रमांक-13.4

तरूंगात दाखल केलेले गुन्हेगाराचे वयोगटानुसार व शैक्षणिक पात्रतेनुसार वर्गीकरण

सन 2001-2002

जिल्हा - गडचिरोली

अ.क्र.	बाब	पुरुष	स्त्रिया	एकूण
1	2	3	4	5
1	18 वर्षाखालील			
	1.1) अशिक्षित	0	0	0
	1.2) अशिक्षित फक्त वाचता येणारे	0	0	0
	1.3) वाचता व लिहिता येणारे	0	0	0
2	18 ते 21 वर्षाखालील			
	2.1) अशिक्षित	22	2	24
	2.2) अशिक्षित फक्त वाचता येणारे	9	0	9
	2.3) वाचता व लिहिता येणारे	110	8	118
3	22 ते 30 वर्षाखालील			
	3.1) अशिक्षित	24	1	25
	3.2) अशिक्षित फक्त वाचता येणारे	57	0	57
	3.3) वाचता व लिहिता येणारे	132	9	141
4	31 ते 40 वर्षाखालील			
	4.1) अशिक्षित	34	1	35
	4.2) अशिक्षित फक्त वाचता येणारे	46	0	46
	4.3) वाचता व लिहिता येणारे	127	10	137
5	41 ते 60 वर्षाखालील			
	5.1) अशिक्षित	106	3	109
	5.2) अशिक्षित फक्त वाचता येणारे	113	0	113
	5.3) वाचता व लिहिता येणारे	273	2	275
6	61 वर्षावरील			
	6.1) अशिक्षित	4	0	4
	6.2) अशिक्षित फक्त वाचता येणारे	3	0	3
	6.3) वाचता व लिहिता येणारे	1	1	2
7	एकूण			
	7.1) अशिक्षित	190	7	197
	7.2) अशिक्षित फक्त वाचता येणारे	228	0	228
	7.3) वाचता व लिहिता येणारे	643	30	673
	एकूण	1061	37	1098

आधार-1)अधिक्षक, जिल्हा कारागृह, चंद्रपूर.

तक्ता क्रमांक-13.5
 दिवाणी व फौजदारी न्यालयात निकालात काढलेली काम/ प्रकरणे
 सन 2001-2002

जिल्हा- गडचिरोली

दिवाणी				फौजदारी			
मूळ		अपील		मूळ		अपील	
नियमित	संकीर्ण	नियमित	संकीर्ण	नियमित	संकीर्ण	नियमित	संकीर्ण
1	2	3	4	5	6	7	8
244	101	203	97	690	6193	872	483

आधार: जिल्हा व सत्र न्यायाधिश, चंद्रपूर.

टिप: जिल्हा दंडाधिकारी व कार्यकारी दंडाधिकारी यांनी ज्या प्रकरणावर निर्णय दिला आहे अशा प्रकरणांचा समावेश नाही.

तक्ता क्रमांक 14.1

जिल्हयातील बँक कार्यालये, वर्गीकृत बँकांची संख्या, ठेवी व कर्जे.

सन 2001-2002

जिल्हा:- गडचिरोली

अ.क्र.	तहसिल	बँकांची कार्यालये असलेली गावे व शहरे	बँकेतील कर्मचा-यांची संख्या	वर्गीकृत बँका	वर्गीकृत बँकांची शाखा कार्यालये	वर्गीकृत बँकांच्या ठेवी रू.लाखात	वर्गीकृत बँकांच्या आगाऊ रकमा रू.लाखात	सहकारी बँका व त्यांच्या शाखा
1	2	3	4	5	6	7	8	9
1	देसाईगंज	3	59	3	4	तहसिल वार माहिती		2
2	आरमोरी	4	57	2	4	उपलब्ध नाही.		3
3	कु रखेडा	6	35	4	5			3
4	कोरची	1	8	1	1			1
5	धानोरा	3	29	2	4			1
6	गडचिरोली	4	196	4	6			7
7	चामोशी	7	65	3	5			6
8	मुलचेरा	2	7	1	2			1
9	एटापल्ली	2	19	2	2			1
10	भामरागड	1	9	1	1			1
11	अहेरी	5	59	2	6			3
12	सिरोंचा	4	29	2	4			3
जिल्हा एकूण		42	572	5	44	27923	12157	32

टिप :- स्तंभ क्र. 5 मधील संख्या म्हणजे तहसील/जिल्हयातील बँकांच्या शाखांची संख्या नसून बँकांची संख्या आहे. करिता तहसीलानिहाय बेरीज जुळणार नाही.

आधार :- अग्रणी जिल्हा कार्यालय, बँक ऑफ इंडीया, गडचिरोली.

तक्ता क्रमांक 14.2

जिल्हयातील 31 मार्च 2002 रोजी असलेल्या संयुक्त भांडवली संस्था

जिल्हा :- गडचिरोली

भाग भांडवल असलेल्या मर्यादित संस्था		हमोद्वारे मर्यादित असलेल्या आणि नफ्यासाठी काम न करणाऱ्या संस्था		एकूण
सार्वजनिक	खाजगी	सार्वजनिक	खाजगी	
1	2	3	4	5
4	5	0	0	9

आधार:- कंपनी व्यवहार खाते, उद्योग मंत्रालय, भारत सरकार, नवी दिल्ली.

तक्ता क्रमांक 14.3

उतरविलेल्या विमापत्रांची संख्या व विम्याची रक्कम सन 2001-2002

जिल्हा :- गडचिरोली

अ.क्र.	बाब	परिमाण	तपशील
1	2	3	4
1	शाखा	संख्या	1
2	उतरविलेली विमापत्रे	संख्या	17869
3	व्यपगत विमापत्रे	संख्या	2263
4	विम्याची रक्कम	रू. हजारात	1114700

आधार :- भारतीय जीवन विमा निगम, नागपूर.

तक्ता क्रमांक :- 15.1

जिल्हयातील चित्रपटगृहाविषयी आकडेवारी सन 2001-2002

जिल्हा - गडचिरोली

अ.क्र.	तहसिल	कायम स्वरुपाची चित्रपटगृहे		फिरती चित्रपटगृहे		व्हिडीओ केंद्रे		वसूल केलेला करमणूक कर (रुपये)
		संख्या	प्रत्येक खेळा साठी असलेली आसन क्षमता	संख्या	प्रत्येक खेळा साठी असलेली आसन क्षमता	संख्या	प्रत्येक खेळा साठी असलेली आसन क्षमता	
1	2	3	4	5	6	7	8	9
1	देसाईगंज	3	1972	-	-	3	140	967
2	आरमोरी	1	593	-	-	3	140	496
3	कु रखेडा	-	-	-	-	6	335	68
4	कोरची	-	-	-	-	4	172	40
5	धानोरा	-	-	-	-	1	30	4
6	गडचिरोली	2	1100	-	-	-	-	1096
7	चामोर्शी	-	-	-	-	17	648	152
8	मुलचेरा	-	-	-	-	5	195	20
9	एटापल्ली	-	-	-	-	1	50	18
10	भामरागंड	-	-	-	-	1	40	11
11	अहेरी	1	326	1	200	5	210	104
12	सिरांचा	-	-	3	1400	2	80	68
जिल्हा एकूण		7	3991	4	1600	48	2040	3044

टिप :- मागील वर्षापेक्षा 2001 - 2002 मध्ये काही व्हिडीओगृह बंद झाले व काही नविन व्हिडीओना परवाने देण्यात आल्यामुळे व्हिडीओकेंद्रे संख्येत व आसन संख्येत वाढ झाली.

आधार- जिल्हाधिकारी कार्यालय, गडचिरोली.

तक्ता क्रमांक :- 15.2

गोळा केलेली अल्पबचत गुंतवणूक व खातेदारांची संख्या सन 2001-2002

जिल्हा-गडचिरोली

(रुपये लाखात)

अ.क्र.	योजनेचे नांव	सन 2001-2002 अखेर खातेदारांची संख्या	सन 2000-2001 मधील गुंतवणूक		सन 2001-2002 मधील गुंतवणूक	
			ढोबळ	नक्त	ढोबळ	नक्त
1	2	3	4	5	6	7
1	टपाल बचत खाते	उ.ना.	328.46	5.66	357.29	77.73
2	संचीत मुदत ठेव	उ.ना.	-	-	-	-
3	पुनरावर्ती ठेव	12008	1771.18	1124.54	1812.89	943.36
4	समयबद्ध ठेव	-	19.54	11.96	26.55	15.40
5	सार्वजनिक भ.नि.निधी, स्टेट बँक	-	114.22	112.52	-	-
6	सार्वजनिक भ.नि.निधी, टपाल खाते	उ.ना.	2.60	2.60	218.87	169.82
7	राष्ट्रीय बचत प्रमाणपत्रे	उ.ना.	-	-	-	(-)0.26
8	8 मालीका	उ.ना.	204.41	158.70	257.48	192.27
9	इंदिरा विकास पत्रे	उ.ना.	-	(-)63.16	-	(-)70.95
10	किसान विकास पत्रे	उ.ना.	505.86	183.98	399.79	108.01
11	मासिक प्राप्ती योजना	उ.ना.	23.74	23.74	12.32	12.32
12	रा.ब.यो.- 87	उ.ना.	-	(-)83	-	(-)3.09
13	सामाजिक सुरक्षा पत्रे	उ.ना.	उ.ना.	उ.ना.	उ.ना.	उ.ना.
14	इतर सर्व योजना	उ.ना.	उ.ना.	उ.ना.	उ.ना.	उ.ना.
15	राष्ट्रीय बचत योजना-92	उ.ना.	0.17	(-)0.15	-	(-)0.43
जिल्हा एकूण		12008	2970.18	1623.70	3085.19	1518.91

आधार :- सहाय्यक संचालक (अल्पबचत), जिल्हाधिकारी कार्यालय, गडचिरोली.

तक्ता क्रमांक :- 15.3
तहसिलनिहाय गाळा केलेला जमीन महसूल सन 2001-2002

जिल्हा-गडचिरोली

(रुपये हजारात)

अ.क्र.	तहसील	चालू वर्षाची जमीन महसूलीची एकत्रित मागणी (पूर्वी-ची जमा रक्कम सोडून)	एकत्रित जमीन महसूलाची थकवाकी (अधिकृत व अनधिकृत)	एकत्रित जमीन महसूलाची एकूण मागणी	सूट	निलंबित वसुली	वसुली पात्र	प्रत्यक्ष वसुली	जमीन महसूली देणा-या खातेदारांची संख्या
1	2	3	4	5	6	7	8	9	10
1	देसाईगंज	13	-	13	-	-	13	13	10373
2	आरमोरी	22	-	22	-	-	22	22	14950
3	कु रखेडा	17	-	17	-	-	17	17	10997
4	कोरची	5	-	5	-	-	5	5	5890
5	धानोरा	21	-	21	-	-	21	21	9790
6	गडचिरोली	30	-	30	-	-	30	30	15100
7	चामोशी	32	-	32	-	-	32	32	23698
8	मुलचेरा	3	-	3	-	-	3	3	4238
9	एटापल्ली	18	-	18	-	-	18	18	7852
10	भामरागड	6	-	6	-	-	6	6	3676
11	अहेरी	20	-	20	-	-	20	20	11467
12	सिरांचा	44	-	44	-	-	44	44	15200
जिल्हा एकूण		231		231			231	231	133231

आधार -जिल्हाधिकारी कार्यालय ,(ज.म. शाखा) गडचिरोली

तक्ता क्रमांक : 15.4

मुद्रणालय आणि त्यात छापलेली व प्रकाशित केलेली वर्तमानपत्रे आणि नियतकालिके.

जिल्हा-गडचिरोली

31.3.2002 ची स्थिती.

अ.क्र.	तहसील	मुद्रणालया ची संख्या	छापलेली व प्रकाशित केलेली वर्तमानपत्रे व नियतकालिके										
			दैनिक					साप्ताहिक					
			मराठी	हिन्दी	इंग्रजी	इतर	एकूण	मराठी	हिन्दी	इंग्रजी	इतर	एकूण	
1	2	3	4	5	6	7	8	9	10	11	12	13	
1	देसाईगंज	8	0	0	0	0	0	3	0	0	0	0	3
2	आरमोरी	8	0	0	0	0	0	2	0	0	0	0	2
3	कु रखेडा	4	0	0	0	0	0	0	0	0	0	0	0
4	कोरची	1	0	0	0	0	0	0	0	0	0	0	0
5	धानोरा	2	0	0	0	0	0	0	0	0	0	0	0
6	गडचिरोली	20	2	0	0	0	2	20	1	0	0	0	21
7	चामोर्शी	5	0	0	0	0	0	3	0	0	0	0	3
8	मुलचेरा	-	0	0	0	0	0	0	0	0	0	0	0
9	एटापल्ली	2	0	0	0	0	0	0	0	0	0	0	0
10	भामरागड	-	0	0	0	0	0	0	0	0	0	0	0
11	अहेरी	6	0	0	0	0	0	3	0	0	0	0	3
12	सिरोंचा	1	0	0	0	0	0	0	0	0	0	0	0
एकूण जिल्हा		57	2	0	0	0	2	31	1	0	0	0	32

पुढे चालु . . .

तक्ता क्रमांक :- 15.4

मुद्रणालय आणि त्यात छापलेली व प्रकाशित केलेली वर्तमानपत्रे आणि नियतकालिके.

जिल्हा-गडचिरोली

31.3.2002 ची स्थिती.

अ.क्र.	तहसिल	मुद्रणालया ची संख्या	छापलेली व प्रकाशित केलेली वर्तमानपत्रे व नियतकालिके										
			पाक्षिक					मासिक					
			मराठी	हिन्दी	इंग्रजी	इतर	एकूण	मराठी	हिन्दी	इंग्रजी	इतर	एकूण	
1	2	3	14	15	16	17	18	19	20	21	22	23	
1	देसाईगंज	8	0	0	0	0	0	0	0	0	0	0	0
2	आरमोरी	8	0	0	0	0	0	0	0	0	0	0	0
3	कु रखेडा	4	0	0	0	0	0	0	0	0	0	0	0
4	कोरची	1	0	0	0	0	0	0	0	0	0	0	0
5	धानोरा	2	0	0	0	0	0	0	0	0	0	0	0
6	गडचिरोली	20	0	0	0	0	0	0	0	0	0	0	0
7	चामोर्शी	5	0	0	0	0	0	0	0	0	0	0	0
8	मुलचेरा	-	0	0	0	0	0	0	0	0	0	0	0
9	एटापल्ली	2	0	0	0	0	0	0	0	0	0	0	0
10	भामरागड	-	0	0	0	0	0	0	0	0	0	0	0
11	अहेरी	6	0	0	0	0	0	0	0	0	0	0	0
12	सिरोंचा	1	0	0	0	0	0	0	0	0	0	0	0
एकूण जिल्हा		57	0	0	0	0	0	0	0	0	0	0	0

आधार: 1) जिल्हा माहिती अधिकारी, गडचिरोली.

तक्ता क्रमांक 15.5

स्वस्तधान्य दुकानांना पुरविलेले तांदुळ, गहू, साखर सन 2001-2002

जिल्हा - गडचिरोली

(आकडे "00" टनामध्ये)

तांदुळ			गहू			साखर			नियमित
जिल्हा मुख्यालय	जिल्हयातील इतर ठिकाण	एकूण (1+2)	जिल्हा मुख्यालय	जिल्हयातील इतर ठिकाण	एकूण (4+5)	जिल्हा मुख्यालय	जिल्हयातील इतर ठिकाण	एकूण (7+8)	स्वस्तधान्य वाटप दुकाने (संख्या)
1	2	3	4	5	6	7	8	9	10
19	54.39	73.39	20	65.23	85.23	2.53	17.75	20.28	1028

आधार - जिल्हा पुरवठा अधिकारी, जिल्हाधिकारी कार्यालय, गडचिरोली.

तक्ता क्रमांक 15.6

जिल्ह्यातील 1999 मधील लोकसभा व विधानसभा निवडणूक संबंधी आकडेवारी
जिल्हा-गडचिरोली

वर्ष : 2001-02

(आकडे हजारात)

अ. क्र.	मतदारसंघाचे नाव	एकूण मतदारांची संख्या	मतदान केलेल्या मतदारांची संख्या			मतदानाची टक्केवारी	पक्षनिहाय मते मिळालेल्यांची संख्या		
			पुरुष	स्त्रिया	एकूण		काँग्रेस आय	भा.ज.पा.	शिवसेना
1	2	3	4	5	6	7	8	9	10
लोकसभा निवडणूक		माहे सप्टेंबर-1999							
1	25-चिमुर	1012	417	364	781	77.17	-	301	-
लोकसभा एकूण		1012	417	364	781	77.17	-	301	-
विधानसभा निवडणूक		माहे सप्टेंबर-1999							
1	151-आरमोरी (एस. टी.)	171	70	60	130	76.02	36	-	36
2	152-गडचिरोली (एस. टी.)	178	67	57	124	69.66	39	47	-
3	153-सिरोंचा (एस. टी.)	173	65	56	121	69.94	28	21	-
विधानसभा एकूण		522	202	173	375	71.84	103	68	36

पुढे चालू

तक्ता क्रमांक 15.6

जिल्हयातील 1999 मधील लोकसभा व विधानसभा निवडणूक संबंधी आकडेवारी
जिल्हा-गडचिरोली

वर्ष : 2001-02

(आकडे हजारत)

अ. क्र.	मतदारसंवाचे नाव	पक्षनिहाय मते मिळालेल्यांची संख्या							
		दूरदर्शी (राष्ट्रवादी) काँग्रेस	स्वतंत्र पार्टी	भारतीय रिपब्लिकन पार्टी	गोंडवाना गणतंत्र पार्टी	बहुजन समाज पार्टी	नाग विदर्भ आंदोलन समिती	भारतीय समाजवादी काँग्रेस	रह
1	2	11	12	13	14	15	16	17	18
लोकसभा निवडणूक		माहे सप्टेंबर- 1999							
1	25-चिमुर	147	59	231	-	4	-	-	39
लोकसभा एकूण		147	59	231	-	4	-	-	39
विधानसभा निवडणूक		माहे सप्टेंबर- 1999							
1	151-आरमोरी (एस. टी.)	16	32	-	-	-	-	-	9
2	152-गडचिरोली (एस. टी.)	18	10	-	1	-	2	-	9
3	153-सिरोंचा (एस. टी.)	11	0	-	28	-	24	-	0
विधानसभा एकूण		45	42	-	29	-	26	-	18

टिप :- आकडे पूर्णांकित केल्यामुळे विधानसभा निवडणुकीसंबंधी आकडेवारीच्या एकूण मतदान केलेल्या व पक्षनिहाय मते मिळाल्यांची संख्या यांची आडवी बेरीज जुळणार नाही.

आधार :- जिल्हा निर्वाचन अधिकारी, जिल्हाधिकारी कार्यालय, गडचिरोली

जिल्हयातील 31.3.2002 रोजीची अधिकारी व प्रवासी यांचेसाठी असलेल्या विश्रामगृहांची तालुकानिहाय यादी.

जिल्हा- गडचिरोली

अ. क्र	तहसिल	विश्रामगृहाचे नांव व पत्ता	कक्षांकी संख्या
1	2	3	4
1)	देसाईगज	1) विश्रामगृह, वडसा (वनविभाग) 2) निरीक्षण कुटी, वडसा (वनविभाग)	2 2
2)	आरमोरी	1) विश्रामगृह, आरमोरी (सा.बां.वि.) 2) निरीक्षण कुटी, आरमोरी (वनविभाग) 3) विश्रामगृह, आरमोरी (सा.बां.वि.)	2 2 2
3)	कुरुखेडा	1) विश्रामगृह, कुरुखेडा (सा.बां.वि.) 2) विश्रामगृह, गवर्धा (सा.बां.वि.) 3) निरीक्षण कुटी, कुरुखेडा (वनविभाग)	2 2 2
4)	कोरची	1) निरीक्षण कुटी, बेंडगांव (वनविभाग)	2
5)	धानोरा	1) विश्रामगृह, धानोरा (सा.बां.वि.) 2) विश्रामगृह, मुरूमगांव (सा.बां.वि.) 3) विश्रामगृह, चातगांव (सा.बां.वि.) 4) निरीक्षण कुटी, धानोरा (वनविभाग) 5) निरीक्षण कुटी, पेंढरी (वनविभाग) 6) निरीक्षण कुटी, मुरूमगांव (वनविभाग) 7) निरीक्षण कुटी, मेंढाटोला (वनविभाग)	2 2 2 2 2 3 2
6)	गडचिरोली	1) शासकीय विश्रामगृह (सा.बा. विभाग) गडचिरोली 2) शासकीय विश्रामगृह (सा.बा. विभाग) गडचिरोली. 3) विश्रामगृह (महाराष्ट्र अभियांत्रिकी संशोधन संस्था), गडचिरोली. 4) निरीक्षण गृह, गडचिरोली. (तुलतुली विभाग) 4) निरीक्षण कुटी, गडचिरोली. (वन विभाग) 6) जवाहर भवन (जि.प.बा.वि.)	7 8 2 3 3 8
7)	चामोशी	1) विश्रामगृह, चामोशी (सा.बां.वि.) 2) विश्रामगृह, आष्टी (सा.बां.वि.) 3) विश्रामगृह, घोट (सा.बां.वि.) 4) विश्रामगृह, चामोशी (सिचन वि.) 5) विश्रामगृह, रेगडी (सिचन वि.) 6) निरीक्षण कुटी, मार्कंडा (वनविभाग) 7) निरीक्षण कुटी, घोट (वनविभाग)	2 2 3 2 2 2 1
8)	मुलचेरा	1) विश्रामगृह, लगाम (सा.बां.वि.) 2) विश्रामगृह, वेंगनूर (वनविभाग) 3) विश्रामगृह, मुलचेरा (सा.बां.वि.)	2 2 2

जिल्हयातील 31.3.2002 रोजीची अधिकारी व प्रयासी यांचेसाठी अमलेल्या विश्रामगृहांचो तालुका निहाय यादी.

जिल्हा- गडचिरोली			
अ. क्र.	तहसिल	विश्रामगृहाचे नांव व पत्ता	कक्षाची संख्या
1	2	3	4
9)	एटापल्ली	1) विश्रामगृह, एटापल्ली (सा.बां.वि.)	4
		2) विश्रामगृह, जारावडी (वनविभाग)	2
		3) विश्रामगृह, गट्टा (वनविभाग.)	2
		4) निरीक्षण कुटी, एटापल्ली (वनविभाग)	2
		5) निरीक्षण कुटी, उत्तरएटा (वनविभाग)	2
		6) निरीक्षण कुटी, जावोली (सा.बां.वि.)	2
		7) निरीक्षण कुटी, जारावडी (सा.बां.वि.)	1
		8) निरीक्षण कुटी, गुरुपल्ली (वनविभाग)	2
10)	भामरागड	1) विश्रामगृह, भामरागड (सा.बां.वि.)	4
		2) विश्रामगृह, भामरागड (वनविभाग)	6
		3) निरीक्षण कुटी, ताडगांव (वनविभाग)	2
11)	अहरी	1) विश्रामगृह, क्र.1 आलापल्ली (सा.बां.वि.)	4
		2) विश्रामगृह, क्र.2 आलापल्ली (सा.बां.वि.)	4
		3) विश्रामगृह, मोसम (सा.बां.वि.)	2
		4) विश्रामगृह, अहरी (जि.प.बां.वि.)	4
		5) विश्रामगृह, आलापल्ली (वनविभाग)	6
		6) निरीक्षण कुटी, आलापल्ली (वनविभाग)	2
		7) निरीक्षण कुटी, पिरमीली (वनविभाग)	2
		8) विश्रामगृह, जिमलगट्टा (वनविभाग)	2
		9) निरीक्षण कुटी, कमलापूर (वनविभाग)	2
		10) निरीक्षण कुटी, देवली (वनविभाग)	2
		11) विश्रामगृह, उमादुर (सा.बां.वि.)	2
		12) विश्रामगृह, रंगपल्ली (सा.बां.वि.)	2
		13) निरीक्षण कुटी, पातानिल (वनविभाग)	2
12)	सिरांचा	1) विश्रामगृह, सिरांचा (सा.बां.वि.)	4
		2) विश्रामगृह, दान्दणी (सा.बां.वि.)	2
		3) विश्रामगृह, चिन्नुर (वनविभाग)	2*
		4) विश्रामगृह, सोमनपल्ली (वनविभाग)	2*
		5) निरीक्षण कुटी, पातागुडम (वनविभाग)	2*
		6) निरीक्षण कुटी, असरअल्ली (वनविभाग)	1

टिप :- * या वनविभागाच्या निरीक्षण कुटी दुरुस्ती अभावी चापरण्यास अयोग्य आहेत.

आधार:- 1) कार्यकारी अभियंता, सार्वजनिक बांधकाम विभाग, क्र.1 व 2 गडचिरोली.

आलापल्ली, लि.प. (बां) गडचिरोली, सिध्द वि. चंद्रपूर, व्हूलतूली प्रकल्प, गडचिरोली.

2) उपवनसंरक्षक, वनविभाग, गडचिरोली, वडसा, आलापल्ली, भामरागड, व सिरांचा.

तक्ता क्रमांक - 15.8

निवडक निदेशांकाचे कल 2001 - 2002.

जिल्हा - गडचिरोली.

अ. क्र.	नाव	परिमाण	संवर्ष वर्ष					
			1980 ते 1981	1990 ते 1991	1998 ते 1999	1999 ते 2000	2000 ते 2001	2001 ते 2002
1	2	3	4	5	6	7	8	9
1 क्षेत्रफळ व लोकसंख्या :- (1981 व 1991)								
1	क्षेत्रफळ	चौ.कि.मी.	15433	14412	14412	14412	14412	14412
2	एकूण लोकसंख्या	संख्या'000"	667	787	900	915	970	970
3	लोकसंख्येची घनता (दर चौ.कि.मी. क्षेत्रातील लोकसंख्या)		41	51	62	63	67	67
4	शेतकरी व एकूण शेतमजुरांची एकूण काम करणा-यांशी टक्केवारी	टक्केवारी	86	85	85	85	85	85
2 कृषी व सिंचन								
1	जंगलाखालील क्षेत्र	हेक्टर'00"	उ.ना.	11080	11694	11841	1184	उ.ना.
2	लागवडीलायक क्षेत्र	--"	उ.ना.	2466	2395	2367	2316	उ.ना.
3	प्रत्येक कृषी काम करणा-या मागे (शेतमजूर व शेतकरी) लागवडीयोग्य क्षेत्र	हेक्टर	उ.ना.	0.81	0.79	0.78	0.80	उ.ना.
4	एकूण पिकाखालील क्षेत्र	हेक्टर'00"	उ.ना.	2333	2134	2118	2077	उ.ना.
	क) अन्नधान्याखालील क्षेत्र	--"	उ.ना.	2170	1987	1918	1795	उ.ना.
	ख) ऊसाखालील क्षेत्र	--"	उ.ना.	-	-	-	-	उ.ना.
	ग) मुरमूगाखालील क्षेत्र	--"	उ.ना.	3	3	5	12	उ.ना.
	घ) कापसाखालील क्षेत्र	--"	उ.ना.	3	2	2	0.1	उ.ना.
5	निव्वळ पिकाखालील क्षेत्र	--"	उ.ना.	2147	1962	1934	1847	उ.ना.
6	प्रति कृषी काम करणा-या मागे (शेतमजूर व शेतकरी) पेरलेले निव्वळ क्षेत्र.	हेक्टर	उ.ना.	0.87	0.64	0.64	0.63	उ.ना.
7	एकापेक्षा अधिकवेळा पेरलेल्या क्षेत्राची निव्वळ पेरलेल्या क्षेत्राशी टक्केवारी.	टक्केवारी	उ.ना.	7.73	8.88	9.51	11.10	उ.ना.

जिल्हा - गडचिरोली

अ. क्र.	बाब	परिमाण	संवर्ष वर्ष					
			1980 ते 1981	1990 ते 1991	1998 ते 1999	1999 ते 2000	2000 ते 2001	2001 ते 2002
1	2	3	4	5	6	7	8	9
8	सिधनाखालील एकूण क्षेत्र	हेक्टर"00"	उ.ना.	521	712	624	625	उ.ना.
9	एकूण सिधनाखालील क्षेत्राची एकूण पिकाखालील क्षेत्राची टक्केवारी	टक्केवारी	उ.ना.	22.33	33.32	29.46	30.09	उ.ना.
10	निव्वळ सिंचन क्षेत्र	हेक्टर"00	उ.ना.	469	657	558	569	उ.ना.
11	कालव्याव्हारे सिंचित क्षेत्र	--"	उ.ना.	450	632	528	534	उ.ना.
12	विहिरीव्यारे सिंचित क्षेत्र	--"	उ.ना.	19	25	30	35	उ.ना.
13	इतर साधनाते सिंचित क्षेत्र	--"	उ.ना.	0	0	0	0	उ.ना.
14	सिधनाखालील क्षेत्र							
	क) अन्नधान्ये	हेक्टर"00	उ.ना.	455	679	594	591	उ.ना.
	ख) कस	--"	उ.ना.	0	0	0	0	उ.ना.
	ग) भुईमूग	--"	उ.ना.	0	0	0	0	उ.ना.
	घ) कापूस	--"	उ.ना.	0	0	0	0	उ.ना.
	च) फळे व भाजीपाला	--"	उ.ना.	5	7	4	5	उ.ना.
3	भूवर्षाव्याप्ती बाबत							
	क) वेधबंदित केलेली जमीन	हेक्टर"00	उ.ना.	उ.ना.	उ.ना.	उ.ना.	उ.ना.	उ.ना.
	ख) मजरीखालील क्षेत्र	--"	उ.ना.	उ.ना.	7	6	उ.ना.	उ.ना.
	ग) पुनःप्राप्त केलेले क्षेत्र	--"	उ.ना.	उ.ना.	उ.ना.	उ.ना.	उ.ना.	उ.ना.
4	कृषी अवजारे (पशुगणना 1987, 1992 व 1997)		उ.ना.	521	712	624	625	उ.ना.
1	क) साकडी वगैरे	"000"	उ.ना.	299	313	313	380	380
	ख) लोखंडी वगैरे	--"	उ.ना.	4	4	4	2	2
2	सिधनाकरिता तेलवट चालणारे पंप	संख्या"00"	उ.ना.	21	21	21	3	3
3	सिधनाकरिता विद्युतपंप	संख्या"00"	उ.ना.	4	15	15	7	7
4	ऊसाचे चरक		उ.ना.					उ.ना.
	क) शक्तीवर चालणारे	संख्या	उ.ना.	उ.ना.	उ.ना.	उ.ना.	उ.ना.	उ.ना.
	ख) नेलाच्या मदतीने	--"	उ.ना.	उ.ना.	96	96	उ.ना.	उ.ना.

जिल्हा - गडचिरोली

अ. क्र.	नाव	परिमाण	'000 संख्येचे वर्ष					
			1980 ते 1981	1990 ते 1991	1998 ते 1999	1999 ते 2000	2000 ते 2001	2001 ते 2002
1			5	5	6	7	8	9
5	पर्यायन (समागणना 1987, 1992 व 1997)							
1	एकूण पर्यायन	संख्या '000'	उ.ना.	880	866	866	973	973
2	सर्वेक वेतगोडीमार्गे लागवड फेरलेले निव्वळ क्षेत्र	हेक्टर	उ.ना.	9.75	1.65	उ.ना.	उ.ना.	उ.ना.
3	पुनरुत्पा गायी	संख्या '000'	उ.ना.	61	41	41	64	64
4	दुग्धगायी		उ.ना.	8	8	8	11	11
5	वेळ्या व मेषा		उ.ना.	210	196	196	217	217
6	काबड्या व तत्सम पक्षी		उ.ना.	596	715	715	1016	1016
6	मत्स्य व्यवसाय							
1	समुद्रातील मत्स्य उत्पादन	मे. टन '000'	उ.ना.	उ.ना.	उ.ना.	उ.ना.	उ.ना.	उ.ना.
2	गोड्या पाण्यातील मत्स्य उत्पादन	मे. टन	उ.ना.	2225	1700	2223	1996	2021
3	मत्स्य व्यवसायाच्या साहकारी संस्था	संख्या	उ.ना.	66	88	89	88	88
7	मोठ्याकृत कारखाने व उद्योग							
1	धातू कारखाने	संख्या	उ.ना.	67	104	106	109	22
2	कामगारांची दे.स. उपस्थिती	संख्या '000'	उ.ना.	703	1185	1059	1104	816
3	सर्वसाधारण लोकसंख्येमार्गे मोठ्या फेरलेल्या कामगारांची संख्या	संख्या	उ.ना.	110	132	116	114	91
8	विद्युत							
1	विद्युत निर्मोती (दशालक्ष)	कि.व.तास	उ.ना.	उ.ना.	उ.ना.	उ.ना.	उ.ना.	उ.ना.
2	नापरलेली बीज		उ.ना.	181	553	1058	1072	1649
3	विद्युतीकरण झालेली शहरे	संख्या	उ.ना.	2	4	4	2	2
4	विद्युतीकरण झालेली गांवे	संख्या	उ.ना.	1508	1563	1563	1565	1565
9	सहकार							
1	संस्था							
	क) शेती पतसंस्था	संख्या	उ.ना.	274	260	260	260	261
	ख) विंगरशेती पतसंस्था	संख्या	उ.ना.	31	65	71	80	98
	ग) उत्पादक संस्था	संख्या	उ.ना.	177	294	307	315	299
	घ) समाजसेवी व इतर संस्था	संख्या	उ.ना.	51	79	80	80	82
2	सभासद							
	क) शेती पतसंस्था	संख्या '000'	उ.ना.	89	96	112	100	110
	ख) विंगरशेती पतसंस्था	संख्या '000'	उ.ना.	3	16	18	22	29
	ग) उत्पादक संस्था	संख्या	उ.ना.	25	33	34	33	33
	घ) समाजसेवी व इतर संस्था	संख्या	उ.ना.	3	5	7	14	5

तक्ता क्रमांक - 15.8

निवडक निर्देशांकाचे काल 2001 - 2002.

जिल्हा - गडचिरोली

अ. क्र.	नाम	परिमाण	संदर्भ वर्ष					
			1980 ते 1981	1990 ते 1991	1998 ते 1999	1999 ते 2000	2000 ते 2001	2001 ते 2002
1	2	3	4	5	6	7	8	9
3	खेळने भाडवत							
	क) शेती पतसंस्था	रुपये लाखात	उ.ना.	1614	9499	11732	12465	16890
	ख) विगरशेती पतसंस्था	रुपये लाखात	उ.ना.	179	1869	2156	3767	3675
	ग) उत्पादक संस्था	संख्या	उ.ना.	1167	1506	1641	1807	1857
	घ) समाजसेवी व इतर संस्था	संख्या	उ.ना.	46	131	89	93	81
4	दिल्लीकडे							
	क) शेती पतसंस्था	रुपये लाखात	उ.ना.	199	1313	1343	1360	4212
	ख) विगरशेती पतसंस्था	रुपये लाखात	उ.ना.	134	1290	1016	1399	2084
	ग) उत्पादक संस्था	संख्या	उ.ना.	उ.ना.	उ.ना.	उ.ना.	उ.ना.	उ.ना.
	घ) समाजसेवी व इतर संस्था	संख्या	उ.ना.	उ.ना.	उ.ना.	उ.ना.	उ.ना.	उ.ना.
10	शिक्षण							
	प्राथमिक							
	क) संस्था	संख्या	उ.ना.	1018	1358	1380	1380	1380
	ख) विद्यार्थी	संख्या "000"	उ.ना.	99	135	142	122	137
	ग) शिक्षक	संख्या	उ.ना.	2664	4337	4283	4533	4552
	घ) प्रतिशिक्षक विद्यार्थी	संख्या	उ.ना.	37	31	33	27	30
2	माध्यमिक व उच्च माध्यमिक							
	क) संस्था	संख्या	उ.ना.	101	187	192	196	208
	ख) विद्यार्थी	संख्या "000"	उ.ना.	39	78	83	88	95
	ग) शिक्षक	संख्या	उ.ना.	1258	2471	5522	2692	2787
	घ) प्रतिशिक्षक विद्यार्थी	संख्या	उ.ना.	31	32	33	33	34
3	महाविद्यालयीन							
	क) संस्था	संख्या	उ.ना.	101	20	20	20	20
	ख) विद्यार्थी	संख्या "000"	उ.ना.	4	5	6	6	6
	ग) शिक्षक	संख्या	उ.ना.	105	199	193	193	194
	घ) प्रतिशिक्षक विद्यार्थी	संख्या	उ.ना.	38	27	31	31	31
4	साक्षरतेची टक्केवारी							
	क) पुरुष	टक्केवारी		36.02	56.57	56.57	56.57	69.72
	ख) स्त्रिया	टक्केवारी		12.66	28.84	28.84	28.84	50.64
	ग) एकूण	टक्केवारी		24.49	42.55	42.55	42.55	60.29

तक्ता क्रमांक - 15,8

निष्पन्न निर्देशांकाचे काल 2001 - 2002.

जिल्हा - गडचिरोली

अ. क्र.	नाम	परिमाण	संवत्सरे वर्ष					
			1980 ते 1981	1990 ते 1991	1998 ते 1999	1999 ते 2000	2000 ते 2001	2001 ते 2002
1	2	3	4	5	6	7	8	9
11 वैद्यकीय व आरोग्य सेवा								
1	व्याधी	संख्या	उ.ना.	22	21	22	22	22
2	रुग्णांसाठी	संख्या	उ.ना.	8	13	14	14	14
3	प्राथमिक प्रयोग्य केंद्र	संख्या	उ.ना.	46	46	46	46	45
4	खाटा	संख्या	उ.ना.	568	998	1100	1198	1438
5	दरलाख लोकसंख्येमागे खाटा	संख्या	उ.ना.	98	111	120	124	148
6 उपचार कलेलीकरण								
	क) घातयलम	संख्या "000"	उ.ना.	61	755	784	861	732
	ख) आंतररुग्ण	संख्या "000"	उ.ना.	1	30	30	37	31
7	जन्माचा दर	दर हजार	उ.ना.	21	19	20	20	19
8	मृत्यू दर	दर हजार	उ.ना.	6	6	5	5	5
12 बाह्यतुळ व वळणवळण								
1	रस्ते लांबी (न.पा. वगळून)	कि.मी.	उ.ना.	3869	5520	4843	6070	6648
2	दर 100 चौ.कि.मी. क्षेत्रापासून रस्त्यांची लांबी (न.पा. वगळून)	कि.मी.	उ.ना.	25.07	38.3	33.6	42.12	46.13
3	रस्त्यांची लांबी, दरलाख लोकसंख्येमागे	कि.मी.	उ.ना.	619	613	533	636	696
4	एकूण रस्त्यांच्या लांबी	कि.मी.	उ.ना.	18.5	18.5	18.5	18.5	18.5
5	डाक कार्यालये	संख्या	उ.ना.	156	187	184	185	186
6	तार कार्यालये	संख्या	उ.ना.	6	5	6	7	7
13 उद्योगिक व व्यावसायिक संस्था								
1	व्यापार सुविधा	संख्या	उ.ना.	8	12	12	12	12
2	प्राथमिक व्यावसाय	संख्या	उ.ना.	466	467	467	467	467
3	नगरपालिका	संख्या	उ.ना.	2	2	2	2	2
4	कटक मंडळे	संख्या	उ.ना.	उ.ना.	उ.ना.	उ.ना.	उ.ना.	उ.ना.
5	महानगरपालिका	संख्या	उ.ना.	उ.ना.	उ.ना.	उ.ना.	उ.ना.	उ.ना.
14 बँका								
1	बँका शाखा (सर्च बँका)	संख्या	उ.ना.	44	76	76	76	76

टिप :- गडचिरोली जिल्ह्याची निर्मिती 26/08/1982 रोजी झाली आहे. 1980-81 पासूनची माहिती दिली जाते.

आधार :- जिल्हा सांख्यिकी कार्यालय, गडचिरोली.