

फक्त कार्यालयीन उपयोगाकरिता



जिल्हा सांमाजिक व आर्थिक समालोचन

बीड जिल्हा

१९९५-९६



अर्थ व सांख्यिकी संचालनालय
महाराष्ट्र शासन
मुंबई

फक्त कार्यालयीन उपयोगाकरीता

जिल्हा

सामाजिक व आर्थिक

समालोचन

बीड जिल्हा

1995-96

अर्थ व सांख्यिकी संचालनालय

महाराष्ट्र शासन

मुंबई

साळवे/-

फक्त कार्यालयीन उपयोगाकरीता.

जिल्हा सामाजिक व आर्थिक समालोचन

जिल्हा : बीड

सन 1995 - 96

अ नु क्र म णि का

अ. क्र.	विषय	पृष्ठ क्रमांक
---------	------	---------------

एक] दृष्टीक्षेपात जिल्हा
दोन] भाग - 1

1 ते 6

जिल्हा सामाजिक व आर्थिक समालोचन
तीन] भाग - 2

1 ते 17

जिल्हा सांख्यिकी गोषवारा

[विविध माहितीचे सांख्यिकीय तत्ते]

1] क्षेत्रफळ व लोकसंख्या

1.1	1991 च्या जनगणनेनुसार तालुका निहाय क्षेत्रफळ, घरे व लोकसंख्या	1
1.2	1951 पासूनचा लोकसंख्येमधील दशवर्षीय फरक	2
1.3	1991 च्या जनगणनेप्रमाणे लोकसंख्या गटानुसार गावाचे तालुका निहाय वर्गीकरण	6
1.4	1991 च्या जनगणनेप्रमाणे लोकसंख्या गटानुसार शहरांचे तालुकानिहाय वर्गीकरण	8
1.5	1991 च्या जनगणनेप्रमाणे काम करणारे व काम न करणारे यांची तालुका निहाय संख्या	10
1.6	अ) लोकसंख्येचे वयोगटानुसार वर्गीकरण जनगणना-1991 ब) लोकसंख्येचे धर्मानुसार वर्गीकरण जनगणना- 1991	12 13
1.7	1991 च्या जनगणनेप्रमाणे तालुकानिहाय अनुसूचित जाती व जमाती यांची आकडेवारी	14
1.8	1991 च्या जनगणनेप्रमाणे भिंती, छपरे यासाठी वापरलेल्या साधन सामुग्री नुसार घरांचे वर्गीकरण	15
1.9	1991 च्या जनगणनेप्रमाणे आकार व मालकीच्या स्थिती नुसार ग्रामीण / नागरी क्षेत्रातील कुटुंबाचे वर्गीकरण	16
1.10	1991 च्या जनगणनेप्रमाणे घरे व त्यांचा वापर	17

[दोन]

अ. क्र.	विषय	पृष्ठ क्रमांक
2] हवामान		
2.1	निवडक केंद्रातील पर्जन्य दिवसांची संख्या व एकूण पर्जन्य	18
2.2	निवडक केंद्रातील कमाल व किमान तापमान	22
3] कृषी		
3.1	तालुका निहाय जमिनीचा वापर	28
3.2	तालुका निहाय निरनिराळ्या पिकांसाठी क्षेत्र	28
3.3	मुख्य पिकांचे दर हेक्टरी उत्पन्न व एकूण उत्पादन	40
3.4	विविध साधनांनी ओलितासाठी असलेले तालुकानिहाय क्षेत्र	41
3.5	निरनिराळ्या पिकांसाठी ओलिताचे तालुकानिहाय क्षेत्र	43
3.6	अ) तालुकानिहाय सिंचन विहीरी व इतर विहीरी ब) कुप नलिका, हातपंप आणि विद्युत् पंप	51 53
3.7	विहीरी सेरीज लघु पाटबंधा-याची कामे	54
3.8	मोठे व मध्यम पाटबंधारे प्रकल्प	56
3.9	1990-91 च्या कृषि गणनेप्रमाणे वहीत धारण जमिनीची संख्या व त्यांचे क्षेत्रफळ, ओलितासाठी असलेल्या वहीत धारण जमिनी	60
3.10	1992 च्या पशुगणनेप्रमाणे तालुका निहाय कृषि विषयक अवजारे	63
3.11	दुष्काळ, टंचाई, टंचाई सदृश्य परिस्थितीची तालुका निहाय माहिती	64
3.12	टंचाईच्या पूर्वतिहासानुसार कठीण व इतर टंचाईग्रस्त भाग ठरविण्याबाबतची माहिती.	67
4] पशुसंवर्धन, वने व मत्स्य व्यवसाय		
4.1	1992 च्या पशुगणनेप्रमाणे तालुकानिहाय पशुधन	69
4.2	तालुकानिहाय पशु वैद्यकीय संस्थांची आकडेवारी	76
4.3	रोगाच्या प्रकारानुसार पशुच्या मृत्युंची संख्या	78

अ. क्र.	विषय	पृष्ठ क्रमांक
4.3	अ विविध पशुवैद्यकिय संस्थांचे कार्ये	79
4.4	मान्यताप्राप्त पशुवध गृहे व प्रत्येक पशुवध गृहात कत्तल केलेल्या पशुंची संख्या	80
4.5	जिल्हयातील वनक्षेत्र	81
4.6	जिल्हयातील मुख्य व गौण वन उत्पादने	82
4.7	जिल्हयातील भू-जल मत्स्य व्यवसाय	83
5] रोजगार उद्योग - सणीज व चीज		
5.1	कारखान्यातील कामगारांची दैनिक सरासरी संख्या	84
5.2	चालू कारखान्याचे कामगारांच्या संख्येनुसार उद्योग निहाय वर्गीकरण	88
5.3	कामाच्या दिवसांच्या संख्येनुसार कारखान्यांचे वर्गीकरण	92
5.4	उद्योगांच्या महत्वाच्या बाबींची आकडेवारी	96
5.5	रोजगार विनियम केंद्रातील आकडेवारी	97
5.6	व्यवसाय मार्गदर्शन कार्यक्रम	99
5.7	कर्मचारी गणना - कर्मचा-यांची संख्या	100
5.8	निरनिराळ्या उद्योगातील रोजगार	101
5.9	जिल्हयातील विद्युतीकरण झालेल्या शहरांची व गावांची संख्या व त्यांची लोकसंख्या	102
5.10	विजेचा वापर	104
5.11	1990 च्या आर्थिक गणनेनुसार बिगर कृषी आस्थापना, आस्थापना व स्वकार्यरत उद्योगासह	105
5.12	प्रमुख उद्योग गटानुसार बिगर कृषी आस्थापनांची संख्या व सर्वसाधारणपणे नेहमी काम करणा-या कामगारांची संख्या	107
5.13	महत्वाच्या उद्योग गटानुसार बिगर कृषी आस्थापनांची संख्या	108
5.14	महत्वाच्या उद्योग गटानुसार बिगर कृषी आस्थापनेतील कामगारांची संख्या	109
5.15	बिगर कृषी सहकारी आस्थापना [सर्व उद्योग गट एकत्र]	110
5.16	प्रमुख उद्योग गटानुसार सहकारी औद्योगिक संस्था व रोजगार यांची संख्या	111
5.17	अ उत्पादन व दुरुस्ती सेवा या गटातील स्वकार्यरत उद्योगांची एकूण संख्या व नेहमी काम करणा-या कामगारांची आकारमान गटानुसार संख्या	112


अ. क्र.	विषय	पृष्ठ क्रमांक
5.17	ब) उत्पादन व दुरुस्ती सेवा या गटातील आस्थापना उद्योगांची एकूण संख्या व नेहमी काम करणा-या कामगारांची आकारमान गटा- नुसार संख्या	113
5.18	अ) घाऊक व किरकोळ व्यापार या गटातील स्वकार्यरत उद्योग संस्थांची एकूण संख्या व नेहमी काम करणा-यांची आकारमान गटा- नुसार संख्या	114
5.18	ब) घाऊक व किरकोळ व्यापार या गटातील आस्थापना उद्योगांची एकूण संख्या व नेहमी काम करणा-या कामगारांची आकारमान गटा- नुसार संख्या	115
5.19	अ) सामुहिक, सामाजिक व व्यक्तीगत सेवा या गटातील स्वकार्यरत उद्योग संस्थांची एकूण संख्या व नेहमी काम करणा-या कर्मचा-यांची आकारमान गटानुसार संख्या	116
5.19	ब) सामुहिक, सामाजिक व व्यक्तीगत सेवा या गटातील आस्थापना उद्योगांची एकूण संख्या व नेहमी काम करणा-या कामगारांची आकारमान गटानुसार संख्या	117
5.20	अ) सर्व उद्योग गटातील स्वकार्यरत उद्योग संस्थांची संख्या व काम करणा-या कर्मचा-यांची आकारमान गटानुसार संख्या	118
5.20	ब) सर्व उद्योग गटातील आस्थापना संस्थांची एकूण संख्या व नेहमी काम करणा-या कामगारांची आकारमान गटानुसार संख्या	119
6] सहकार		
6.1	विविध प्रकारच्या सहकारी संस्था	120
6.2	जिल्ह्यातील सर्व प्रकारच्या संस्थांची माहिती	121
6.3	जिल्ह्यातील सर्व प्रकारच्या सहकारी संस्थांची लेखा परीक्षा वर्गाप्रमाणे वर्गवारी	122
6.4	जिल्ह्यातील राज्य आणि जिल्हा पातळीवरील सहकारी बँकाचे कार्य	123
6.5	जिल्ह्यातील प्राथमिक कृषी सहकारी संस्थांचे कार्य	124
6.6	जिल्ह्यातील शेतकरी सेवा संस्थांचे कार्य	127
6.7	जिल्ह्यातील आदीवासी सहकारी संस्थांचे कार्य	130
6.8	जिल्ह्यातील प्राथमिक कृषी सहकारी संस्थांनी दिलेली पिक कर्जे	133

अ. क्र.	विषय	पृष्ठ क्रमांक
6.9	जिल्हयातील शेतकरी सेवा संस्थांनी दिलेली पिक कर्जे	134
6.10	जिल्हयातील आदीवासी सहकारी संस्थांनी दिलेली पिक कर्जे	135
6.11	जिल्हयातील बिगर कृषी पत संस्थेचे कार्य	136
6.12	जिल्हयातील जिल्हा आणि पणन संस्थेचे कार्य	137
6.13	जिल्हयातील उत्पादक संस्था आणि सामाजिक सेवा संस्थांचे कार्य	140
6.14	जिल्हयातील उत्पादक संस्था आणि सामाजिक सेवा संस्थांचे महत्वाचे कार्य	141
6.15	जिल्हयातील नियंत्रित बाजार पेठांची माहिती	142
6.16	जिल्हयातील सावकारांची संख्या आणि त्यांनी दिलेली कर्जे	150
7.] वैद्यकिय व आरोग्य सेवा		
7.1	सार्वजनिक व अर्थ सहाय्यित संस्था मार्फत उपलब्ध असलेल्या वैद्यकिय सुविधांची माहिती	151
7.2	नोंदणी केलेल्या जन्म - मृत्यूंची संख्या	153
7.3	जिल्हयातील विविध कारणांनुसार मृत्यूंची संख्या	154
7.4	माता बालसंगोपन कार्यक्रमांतर्गत लस टोचणी	155
7.5	जिल्हयातील कुटुंब नियोजन केंद्रांची संख्या	156
8.] शिक्षण		
8.1	1991 च्या जनगणनेप्रमाणे तालुकानिहाय साक्षरता	157
8.2	शैक्षणिक संस्था, शिक्षकांची संख्या व विद्यार्थ्यांची संख्या	158
8.3	पूर्व प्राथमिक, प्राथमिक, माध्यमिक व महाविद्यालयीन विद्यार्थ्यांची स्तर निहाय संख्या आणि मागासवर्गीय विद्यार्थ्यांची संख्या	159
8.4	इतर प्रकारच्या शैक्षणिक संस्थांची माहिती	161
8.5	आर्थिक दृष्ट्या मागासलेल्या विद्यार्थ्यांना मिळणारी मोफत शिक्षणाची सवलत या बाबतची माहिती	162
8.6	प्राथमिक शिक्षणावरील खर्च	163
8.7	जिल्हयातील व्यवसाय मार्गदर्शक [कनिष्ठ महाविद्यालये] व तांत्रिक शाळा	164
8.8	जिल्हयातील प्रौढ शिक्षण केंद्रे	164
8.9	शिक्षणाकरिता प्रशिक्षण संस्था	165

[सहा]

अ. क्र.	विषय	पृष्ठ क्रमांक
9] परिवहन, दळणवळण व वाहतुक		
9.1	आ जिल्हयातील रूवे मार्गांची लांबी	165
9.1	बा रूवे स्थानकांची तालुका निहाय यादी	167
9.2	प्रकार व पृष्ठभाग यानुसार स्तयांची लांबी	168
9.3	जिल्हयातील वापरात असलेल्या वाहनांची संख्या	169
9.4	महाराष्ट्र राज्य मार्ग परिवहन मंडळाची [प्रवासी] वाहतुक आकडेवारी	170
9.5	महत्वाच्या स्तयावरील वाहतुक गणना	171
9.6	जिल्हयातील पोस्ट, तारघरे व दुरुस्ती सेवा, डीओ व दूरदर्शन संच यांची आकडेवारी	175
10] स्थानिक संस्था		
10.1	स्थानिक संस्थांचे उत्पन्न व खर्च	176
10.2	ग्राम पंचायतीचे उत्पन्न व खर्च	177
10.3	जिल्हा परिषदेचे बाबवार उत्पन्न व खर्च	180
10.4	नगर परिषदांचे उत्पन्न व खर्च	182
11] नियोजन		
11.1	विविध विकास शिर्षांसाठी झालेला योजनांतर्गत खर्च	184
11.2	योजना सालील महत्वाची भौतिक साधने	186
11.3	रोजगार हमी योजने बाबतची आकडेवारी	192
11.4	रोजगार हमी योजनेतील घेतलेली कामे व त्यावरील रोजगार व खर्च	193
11.5	पिण्याच्या पाण्याच्या सोयी	194
11.6	अधिक उत्पादन देणा-या संकरीत व सुधारीत पिकांचे क्षेत्र	196
11.7	रासायनिक सतांचे वाटप	197
11.8	साखर कारखान्यांची आकडेवारी	198
11.9	दुग्ध संस्थांची माहिती	199
11.10	अवर्षण प्रवण कार्यक्रमांची प्रगती	202
11.11	आदीवासी विकास कार्यक्रम तरतूद व खर्च	203
11.12	वीस कलमी कार्यक्रम	205
11.13	विशेष घटक योजना	206
11.14	स्थानिक विकास कार्यक्रम	207

अ. क्र.	विषय	पृष्ठ क्रमांक
12] किंमती व निर्देशांक		
12.1	निवडक शेती मालाच्या सरासरी घाऊक किंमती	208
12.2	जिल्हा मुख्यालयाच्या ठिकाणच्या महत्वाच्या वस्तूच्या सरासरी किरकोळ किंमती	210
12.3	नांदेड केंद्राचे ग्राहक किंमतीचे निर्देशांक	216
13] न्याय व प्रशासन		
13.1	जिल्ह्यातील पोलीस दलांची एकूण संख्या	217
13.2	गुन्ह्या संबंधी आकडेवारी	218
13.3	तुरुंगात दाखल केलेले गुन्हेगार	220
13.4	तुरुंगात दाखल झालेल्या गुन्हेगारांचे वयोमटानुसार व शैक्षणिक पात्रतेनुसार वर्गीकरण	221
13.5	दिवानी व फौजदारी न्यायालयात निकाल काढलेली कामे	222
14] बँकींग व विमा		
14.1	बँक कार्यालये, वर्गीकृत बँकांची संख्या, त्यांच्या ठेवी व कर्ज	223
14.2	संयुक्त भांडवली संस्था	224
14.3	उत्तरविलेल्या विमा पत्रांची संख्या व विमाची रक्कम	224
15] संकीर्ण		
15.1	चित्रपट गृहाविषयी आकडेवारी	225
15.2	जिल्ह्यातील गोळा केलेली अल्प बचतीची रक्कम	226
15.3	तालुकावार गोळा केलेला जमीन महसूल	227
15.4	छापसाने आणि छापलेली व प्रकाशित केलेली वर्तमान पत्रे व नियत कालिके	228
15.5	स्वस्त धान्य दुकानांना पुरविलेले तांदुळ, गहु व सासर	230
15.6	मांगणी व वसूल केलेले धान्ये	230
15.7	1991 मधील लोकसभा निवडणुक व 1990 मधील विधान सभा निवडणुक या संबंधी आकडेवारी	231
15.8	अधिकारी व प्रवासी यांच्यासाठी असलेल्या बंगल्याची तालुकावार यादी	234
15.9	निवडक निर्देशांकाचे कल	236



जिल्हा सामाजिक व आर्थिक समालोचन

1995 - 96

दृष्टीक्षेपात बीड जिल्हा



अ. क्र.	बाब	परिमाण	बीड	महाराष्ट्र राज्य
1	2	3	4	5
[एक] प्राकृतिक रचना				
अ) भौगोलिक स्थान				
	1) उत्तर अक्षांश	अंश	18.3 ⁰ ते 19.3 ⁰	16.4 ⁰ ते 22.1 ⁰
	2) पूर्व रेखांश	अंश	74.5 ⁰ ते 76.6 ⁰	72.6 ⁰ ते 80.9 ⁰
ब) हवामान (1995)				
	1) किमान तापमान	डिग्री सेल्सियस	11.7	2.6
	2) कमाल तापमान	---	39.4	46.2
	3) पर्जन्य	मि. मी.	603	1035.16
क) प्रशासकीय विभाग (1995-96)				
	1) तहसिल	संख्या	9	325
	2) पंचायत समित्या	संख्या	7	298
	3) टंचाई ग्रस्त तालुके	संख्या	1	उ. ना.
	4) एकात्मिक ग्रामीण विकास प्रकल्प	संख्या	7	उ. ना.
	5) शहरे	संख्या	7	336
	6) गांवे एकूण	संख्या	1280	43025
	अ) निर्जन	संख्या	11	2613
	ब) वस्ती असलेली	संख्या	1269	40412
	7) क्षेत्रफळ	चौ. कि. मी.	1981 10615	307713
[दोन] प्रशासकीय संस्था (1995-96)				
	1) पंचायत समित्या	संख्या	7	298
	2) महानगरपालिका	संख्या	--	12
	3) नगर परिषदा	संख्या	6	238
	4) कटक मंडळे	संख्या	--	7
	5) ग्राम पंचायती	संख्या	1015	27614
		गट ग्राम पंचायती धरून	1995-96	31.12.1994
	6) पोलीस ठाणी	संख्या	22	893
	7) पोलीस औट पोस्ट + चौक्या	संख्या	22	1455

(2)

जिल्हा सामाजिक व आर्थिक समालोचन

1995 - 96

दृष्टीक्षेपात बीड जिल्हा

अ. क्र.	बाब	परिमाण	बीड	महाराष्ट्र राज्य
1	2	3	4	5
[तीन] लोकसंख्या (1991)				
1)	ग्रामीण लोकसंख्या	आकडे "000"	14,95	48,396
2)	नागरी लोकसंख्या	----"-----	3,27	30,542
3)	एकूण लोकसंख्या	----"-----	18,22	78,937
4)	अनुसूचित जातीची लोकसंख्या	----"-----	2,44	8,758
5)	अनुसूचित जातीच्या लोकसंख्येची एकूण लोकसंख्येशी टक्केवारी	टक्केवारी	13.40	11.09
6)	अनुसूचित जमातीची लोकसंख्या	आकडे "000"	21	7,318
7)	अनुसूचित जमातीच्या लोकसंख्येची एकूण लोकसंख्येशी टक्केवारी	टक्केवारी	1.12	9.27
8)	पुरुष	आकडे "000"	9,37	40,826
9)	स्त्रिया	----"-----	8,85	38,112
10)	स्त्रि-पुरुष प्रमाण	"000" पुरुषा- मागे स्त्रियां चे प्रमाण	944	934
11)	घनता	प्रत्येक चौ. कि. मी. क्षेत्रा- तील लोक- संख्या	172	257
12) साक्षरतेचे प्रमाण (1991)				
1)	एकूण	टक्केवारी	49.82	64.87
2)	पुरुष	----"-----	66.34	76.6
3)	स्त्रिया	----"-----	32.34	52.3
4)	राज्यामध्ये जिल्हयाचा क्रमांक	क्रमसंख्या	18	---
[चार] कृषि [अस्थायी] (1995-96)				
1)	भौगोलिक क्षेत्र	"000" हेक्टर	1069	30,758
2)	जंगलव्याप्त क्षेत्र	----"-----	23	5,277
	व			
	त्याची भौगोलिक क्षेत्राशी टक्केवारी	टक्केवारी	2.20	17.16
3)	शेतीला उपलब्ध नसलेली जमीन			
	अ) बिगर शेती वापरासालील जमीन	"000" हेक्टर	29	1236
	ब) पडीक आणि लागवडीलायक नसलेली जमीन	----"-----	16	1712
	क) एकूण [अ + ब]	----"-----	46	2948

दृष्टीक्षेपात बीड जिल्हा पुढे चालू

अ. क्र.	बाब	परिमाण	बीड	महाराष्ट्र राज्य
1	2	3	4	5
[चार]	<u>कृषि पुढे चालू</u>			
	4) पडीक जमीनी व्यतिरिक्त लागवड न केलेली इतर जमीन			
	1) कायम गुरे चरण आणि इतर	"000" हेक्टर	46	1,358
	2) झाडे झुडपाखालील जमीन	-----"	9	222
	3) लागवडी योग्य पण पड जमीन	-----"	21	890
	5) पडीक जमीन			
	1) चालू पड	-----"	37	1,037
	2) इतर पड	-----"	42	1,116
	6) पिकाखालील क्षेत्र			
	1) पिकाखालील निव्वळ क्षेत्र	-----"	845	17,911
	2) दुसोटा क्षेत्र	-----"	70	3,416
	3) एकूण पिकाखालील क्षेत्र	-----"	915	21,327
	7) ओलीताखालील क्षेत्र			
	1) निव्वळ ओलीत क्षेत्र	-----"	140	2,510
	2) एकूण ओलीत क्षेत्र	-----"	339	3,287
	8) महत्वाच्या पिकाखालील क्षेत्र			
	1) अन्नधान्ये	-----"	208	13,275
	9) वहीत धारण जमीन (अंतीम 1990-91)			
	1) 2 हेक्टर पेक्षा कमी	संख्या "000"	2522	6,003
	2) 2 ते 10 हेक्टर	-----"	1480	3,297
	3) 10 हेक्टर पेक्षा जास्त	-----"	54	170
	10) जमीन महसुलाची वसुली (1995-96)	रु. लाखात	169.36	8500 (सु.)
	11) जिल्हा परिषदांचा उपकर (1995-96)	रु. "000"	उ. ना.	1,89,343
	12) पंचायत समित्यांचा उपकर (1995-96)			
[पाच]	<u>पशुसंवर्धन [पशुगणना 1992]</u>		अस्थायी	अंतिम
	1) एकूण पशुधन	संख्या "000"	1415	36,393
	2) गाई व बैल	-----"	577	17,441
	3) म्हशी व ऱे	-----"	162	5,447
	4) मेंढया	-----"	173	
	5) शेळया	-----"	394	13,015
	6) कोंबडया व बदके	-----"	602	32,187
[सहा]	<u>सहकार (1995 - 96)</u>			
	1) सहकारी संस्था	संख्या	4195	1,39,089
	2) प्राथमिक कृषि सहकारी पत संस्था	संख्या	712	20,137
	3) प्राथमिक कृषि सहकारी पत संस्थांची सभासद संख्या	संख्या "000"	343	9,062

कृषीक्षेपात बीड जिऱ्हा पुढे चालू

अ. क्र.	बाब	परिमाण	बीड	महाराष्ट्र राज्य
1	2	3	4	5
[सहा]	<u>सहकार पुढे चालू</u>			
	4) सहकारी दुग्ध संस्था	संख्या	1390	20,038
	5) प्राथमिक कृषि पत संस्थांनी दिलेले कर्ज	रु. कोटीत	18.91	1,497
[सात]	<u>[जलसिंचन 1995-96 च्या अखेरपर्यंत पूर्ण झालेले पाटबंधारे प्रकल्प व त्या खालील लाभक्षेत्र]</u>		जून 96	1995-96
	1) मोठे प्रकल्प	संख्या	2	33
	2) मध्यम प्रकल्प	संख्या	16	177
	1 व 2 चे लाभ क्षेत्र	हेक्टर "000"	262	उ. ना.
	3) लघु प्रकल्प [राज्य क्षेत्र]	संख्या	95	1,700
	लाभक्षेत्र	हेक्टर "000"	31	---
	4) सिंचन विहीरीखाली भिजणारे क्षेत्र	-----"	113	1,371
[आठ]	<u>उद्योग (1995 अखेर)</u>			
	1) नोंदणीकृत कारखाने	संख्या	135	31,555
	2) नोंदणीकृत चालू कारखान्यांची संख्या (उत्पादन चालू असलेले)	संख्या	117	27,438
	3) सहकारी साखर कारखान्यांची संख्या (1995-96 अखेर चालू असलेले)	संख्या	6	109
	4) सहकारी साखर कारखान्यातील साखरेचे उत्पादन	"000" मेट्रिक टन	124	5,253
	5) सर्व सूत गिरण्यांची संख्या	संख्या	6	238
[नऊ]	<u>बीज (31. 3. 1996)</u>			
	1) बीज पुरवठा केलेली शहरे व खेडी	संख्या	1209	39,413
	2) विद्युतीकरण झालेल्या गावांची संख्या	संख्या	1202	उ. ना.
	3) बीज पुरवठा केलेले पंप संघ (मार्च 1996 अखेर पर्यंत)	संख्या "000"	78	2,026
	4) बसविण्यात आलेली गोबर गॅस संघत्रे (मार्च 1996 अखेर पर्यंत)	संख्या	2528	उ. ना.
[दहा]	<u>सार्वजनिक आरोग्य (1995-96)</u>			
	1) रुग्णालये	संख्या	14	736
	2) दवाखाने	संख्या	28	1,418 x
	3) प्राथमिक आरोग्य केंद्रे	संख्या	45	1,695
	4) प्राथमिक आरोग्य पथके	संख्या	2	161
[अकरा]	<u>शिक्षण</u>		1994-95	1995-96
	1) एकूण प्राथमिक शाळा	संख्या	1751	62,202
	2) प्राथमिक शाळेतील विद्यार्थी	संख्या "000"	284	11,709
	3) प्राथमिक शाळेतील शिक्षक	-----"	7	299
	4) प्रत्येक शिक्षकामागे प्राथमिक शाळेतील विद्यार्थी	संख्या	41	39

दृष्टीक्षेपात बीड जिल्हा पुढे चालू

अ. क्र.	बाब	परिमाण	बीड	महाराष्ट्र राज्य
1	2	3	4	5
[बारा]	<u>माध्यमिक शिक्षण</u>		1994-95	1995-96
	1) दुग्धम शाळा	संख्या	358	13,077
	2) शाळेतील एकूण विद्यार्थी	संख्या "000"	147	6,514
	3) शाळेतील एकूण शिक्षक	-----"	5	200
	4) प्रत्येक शिक्षकामागे दुग्धम शाळेतील विद्यार्थी	संख्या	31	33
[तेरा]	<u>उच्च शिक्षण (वैद्यकीय व अभियांत्रिकी वगळता)</u>			1995-96
	1) संस्था	संख्या	21	1,345
	2) एकूण विद्यार्थी	संख्या "000"	50	876
[चौदा]	<u>अ) प्रौढ शिक्षण केंद्रे (1995-96)</u>			1993-94
	1) प्रौढ शिक्षण केंद्रे	संख्या	18120 *	उ. ना.
	2) प्रौढांची उपस्थिती (साक्षर)	संख्या "000"	181 *	उ. ना.
	<u>ब) तांत्रिक व व्यवसाय शिक्षण (1995-96)</u>			
	1) औद्योगिक प्रशिक्षण संस्था	संख्यां	9	485
	1. शासकीय औद्योगिक प्रशिक्षण संस्था	-----"	5	241
	2. अशासकीय औद्योगिक प्रशिक्षण संस्था	-----"	4	244
	2) शासकीय व अशासकीय औद्योगिक प्रशिक्षण संस्थांची प्रवेश क्षमता	-----"	1372	78,416
	3) पदवी अभ्यासक्रमाच्या तांत्रिक संस्था	-----"	---	94
	व			
	त्यांची पहिल्या वर्षासाठी प्रवेश क्षमता	-----"	---	23,351
	4) पदविका अभ्यासक्रमाच्या तांत्रिक संस्था	-----"	1	182
	व			
	त्यांची पहिल्या वर्षासाठी प्रवेश क्षमता	-----"	250	31,416
	5) व्यवसाय प्रशिक्षण संस्था	-----"	31	उ. ना.
	(माध्यमिक व उच्च माध्यमिक गट)			
	व			
	त्यांची प्रवेश क्षमता	संख्या "000"	2	उ. ना.
[पंधरा]	<u>परिवहन आणि दळणवळण (31.3.96 असेर)</u>			
	1) एकूण रेल्वे मार्गाची लांबी	कि. मी.	47.86	5,461
	2) रस्त्यांनी जोडलेली गांवे			
	अ) बारमाही	संख्या	721	26,756
	ब) हंगामी	-----"	377	8,480
	क) अद्याप न जोडलेली (पृष्ठांकीत)			
	3) एकूण रस्त्यांची लांबी	कि. मी.	5905	1,53,414
	4) राष्ट्रीय महामार्गाची लांबी	कि. मी.	---	2,963
	5) राज्य महामार्गाची लांबी	कि. मी.	1210	32,070
	6) महत्वाच्या जिल्हा रस्त्यांची लांबी	कि. मी.	1331	40,748
	7) इतर जिल्हा रस्त्यांची लांबी	कि. मी.	1523	40,558
	8) ग्रामीण रस्त्यांची लांबी	कि. मी.	1840	70,751

18
95
112

दृष्टीक्षेपात बीड जिल्हा पुढे चालू

अ. क्र.	बाब	परिमाण	बीड	महाराष्ट्र राज्य
1	2	3	4	5
[सोळा]	<u>एकात्मिक ग्रामीण विकास कार्यक्रम</u>			
	1) दारिद्र्य रेषेखालील कुटुंबे	संख्या "000"	109	34.34
	1982-88 च्या सर्वेक्षणानुसार 1995-96 वर्षातील			
	जुने लाभार्थी	संख्या	2058	19,214
	नविन लाभार्थी	संख्या	5357	1,62,383
	एकूण	संख्या	7415	1,81,597
[सतरा]	<u>रोजगार निर्मिती (1995-96)</u>			
	अ) रोजगार हमी योजना	मनुष्यदिवस		
		लासात	81.47	942.05
	ब) जवाहर रोजगार कार्यक्रम	-----"	16.87	912.05
[अठरा]	<u>आदिवासी कल्याणकारी योजना (31.3.1996)</u>			
	आदिवासी करिता आश्रमशाळा	संख्या	2	731
	विद्यार्थी	संख्या	499	2,48,298
[एकोणीस]	<u>मागासवर्गीयांसाठी कल्याणकारी</u>			
	<u>योजना (1995-96)</u>			
	अ) मागासवर्गीयांसाठी वस्तीगृहे	संख्या	8	192
	ब) वस्तीगृहात राहणारे विद्यार्थी	-----"	610	12797
[बीस]	<u>जिल्हा नियोजन (1995-96)</u>			
	1) वार्षिक योजनेतील मंजूर तरतूद	रु. कोटीत	36.71	2559.83
	2) अनुशेष भरून काढण्यासाठी	-----"	20.89	245.32
[एकेवीस]	<u>नागरी पुरवठा (1995-96)</u>			
	1) रास्त भावांची दुकाने	संख्या	1935	41,879
	2) पुरविलेला एकूण साठा			
	अ) गहू	हजार टन	29	960
	ब) तांदूळ	-----"	5	858
	3) शासकीय गुदामे (30.6.1996)	संख्या	29	955
	4) साठविण्याची क्षमता	मे. टन.	25610	5,88,231
	(30.6.1996 अखेर)			

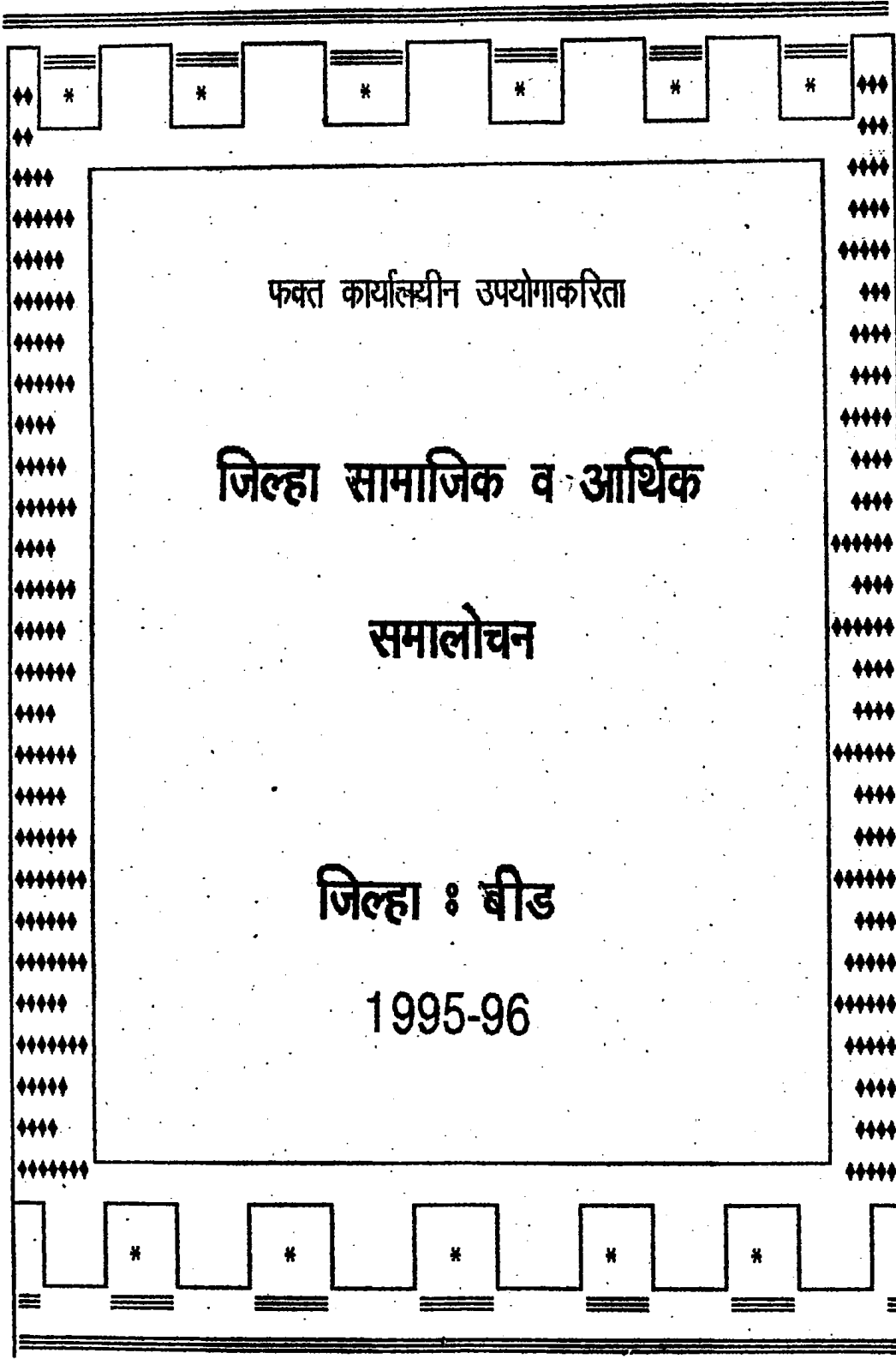
टीप :- 1) उ. नं. = उपलब्ध नाही.

2) सु. = सुधारीत.

3) x = P. H. C. म्हणून श्रेणी वाढीमुळे संरूपेत घट.

4) * = ही आकडेवारी प्रौढ शिक्षण कार्यक्रमाची नसून संपूर्ण साक्षरता अभियान या कार्यक्रमाची आहे.

साठवे /-



साळवे/-

दृष्टीक्षेपात बीड जिल्हा पुढे चालू

अ. क्र.	बाब	परिमाण	बीड	महाराष्ट्र राज्य
1	2	3	4	5
सोळा	<u>एकात्मिक ग्रामीण विकास कार्यक्रम</u> 1) दारिद्र्य रेषेखालील कुटुंबे 1982-88 च्या सर्वेक्षणानुसार 1995-96 वर्षातील जुने लाभार्थी नविन लाभार्थी एकूण	संख्या "000" संख्या संख्या संख्या	109 2058 5357 7415	34.34 19,214 1,62,383 1,81,597
सतरा	<u>रोजगार निर्मिती (1995-96)</u> अ) रोजगार हमी योजना ब) जवाहर रोजगार कार्यक्रम	मनुष्यदिवस लाखात -----"	 81.47 16.87	 942.05 912.05
अठरा	<u>आदिवासी कल्याणकारी योजना (31.3.1996)</u> आदिवासी करिता आश्रमशाळा विद्यार्थी	संख्या संख्या	2 499	731 2,48,298
एकोशीस	<u>मागासवर्गीयांसाठी कल्याणकारी योजना (1995-96)</u> अ) मागासवर्गीयांसाठी वस्तीगृहे ब) वस्तीगृहात राहणारे विद्यार्थी	संख्या -----"	8 610	192 12797
वीस	<u>जिल्हा नियोजन (1995-96)</u> 1) वार्षिक योजनेतील मंजूर तरतूद 2) अनुशेष भरून काढण्यासाठी	रु. कोटीत -----"	36.71 20.89	2559.83 245.32
एकेवीस	<u>नागरी पुरवठा (1995-96)</u> 1) रास्त भावांची दुकाने 2) पुरविलेला एकूण साठा अ) गहू ब) तांदूळ 3) शासकीय गुदामे (30.6.1996) 4) साठविण्याची क्षमता (30.6.1996 अखेर)	संख्या हजार टन -----" संख्या मे. टन.	1935 29 5 29 25610	41,879 960 858 955 5,88,281

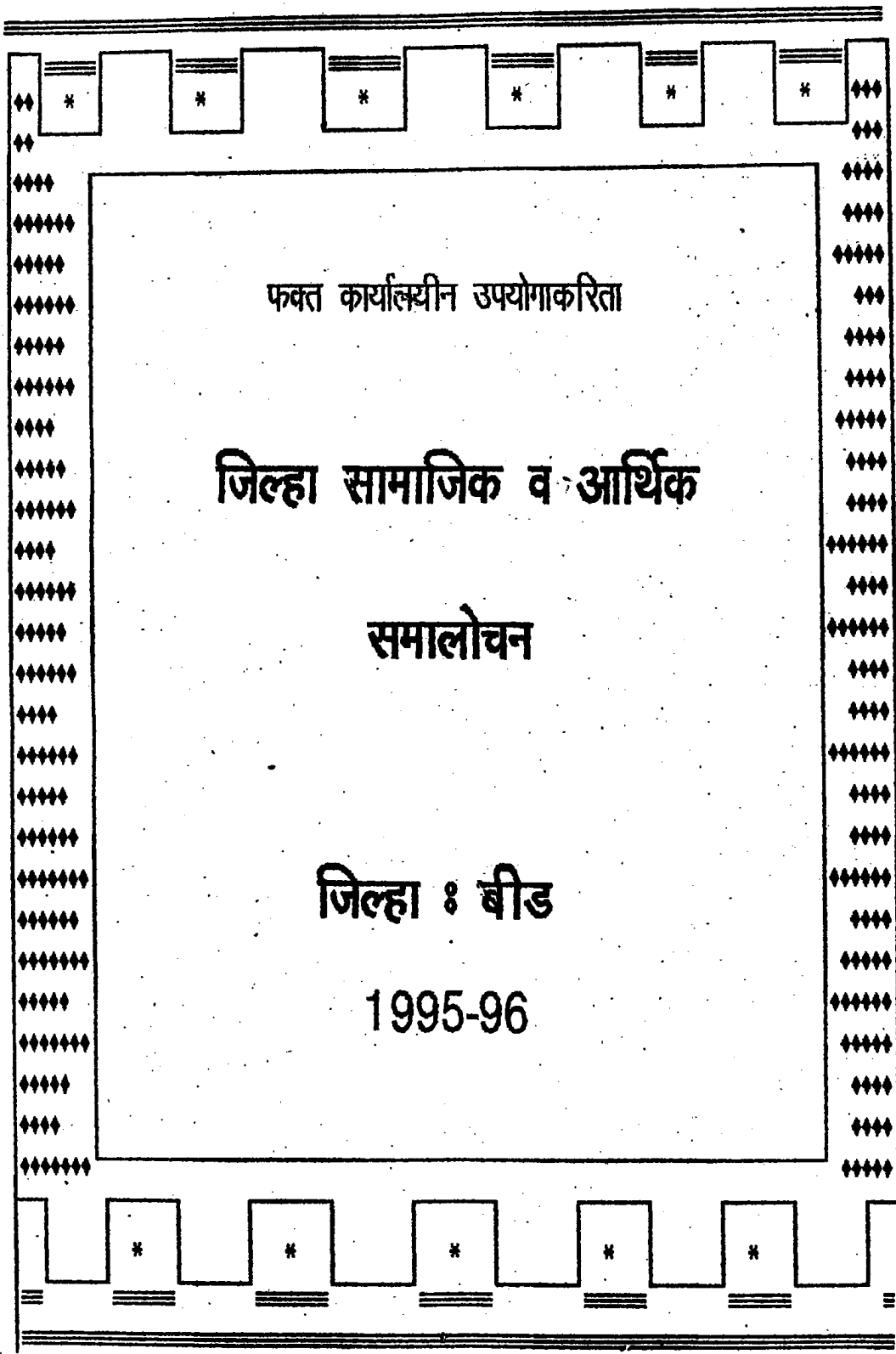
टीप : 1) उ. ना. = उपलब्ध नाही.

2) सु. = सुधारीत.

3) x = P.H.C. म्हणून श्रेणी वाढीमुळे संरूपेत घट.

4) * = ही आकडेवारी प्रौढ शिक्षण कार्यक्रमाची नसून संपूर्ण साक्षरता अभियान या कार्यक्रमाची आहे.

साळवे :-



साळवे/-

जिल्हा सामाजिक व आर्थिक समालोचन

सन 1995 - 96

जिल्हा : बीड

1. बीड जिल्हा पूर्वीच्या हैद्राबाद राज्यातील मराठी भाषिकांपैकी एक जिल्हा आहे. सन 1956 साली विद्विभाषिक राज्याच्या स्थापनेवेळी हा जिल्हा विद्विभाषिक राज्याच्या मराठवाड्यात होता. सन 1960 ला महाराष्ट्र-राज्याच्या स्थापनेनंतर हा जिल्हा मराठी भाषिक राज्यात म्हणजे महाराष्ट्रात समाविष्ट करण्यात आला. त्यानंतर ऑगस्ट 1982 ला प्रादेशिक विभागाचे व जिल्ह्याचे विभाजन करण्यात आले त्यावेळी या जिल्ह्यातील अंबाजोगाई तहसिल मधील शेणापूर मंडळातील 43 गावे व 11 वाड्यांचा लातूर जिल्ह्यात समावेश करण्यात आला.

(1) स्थान व भौगोलिक परिस्थिती

2. बीड जिल्हा औरंगाबाद विभागाच्या पश्चिमेस मध्यभागी वसलेला आहे. हा जिल्हा 18.28° ते 19.28° या उत्तर अक्षांशावर आणि 74.54° ते 76.57° या पूर्व रेखांशावर आहे. जिल्ह्याच्या उत्तरेस औरंगाबाद व जालना, पूर्वेस परभणी व लातूर हे जिल्हे आहेत. दक्षिणेस उस्मानाबाद व अहमदनगर तर पश्चिमेस अहमदनगर जिल्हा आहे. गोदावरी ही या जिल्ह्याची महत्त्वाची नदी असून ती प्रामुख्याने जिल्ह्याच्या उत्तर सिमेच्या गोवराई व माजलगांव या तालुक्याच्या सरहद्दी-वरून वाहते.

3. बीड जिल्हा दख्खनच्या काळ्या थरांच्या दगडांच्या प्रदेशात वसलेला आहे. बालाघाटांची पर्वत रांग ही जिल्ह्यातील प्रमुख रांग असून ती पश्चिमेकडे अहमदनगर जिल्ह्याच्या सिमेपासून पूर्वेला जिल्ह्याच्या सिमेपर्यंत पसरली आहे. या पर्वत रांगांमुळे जिल्ह्याचे दोन भाग पडले आहेत. उत्तरेकडील सखल प्रदेश गंगथडी म्हणून ओळखला जातो आणि दुसरा उंचावरील प्रदेश घाट किंवा बालाघाट म्हणून ओळखला जातो. येथे 2500 फुटापेक्षा उंच अशी अनेक शिखरे आहेत. बालाघाट विभागाची समुद्रसपाटीपासुनची उंची 2000 ते 2200 फुटा पर्यंत आहे व गंगथडी प्रदेशाची उंची 1200 ते 1500 फुटापर्यंत आहे. आष्टी तालुक्याची उंची 1750 ते 2000 फुट आहे. उत्तरेकडील उंच प्रदेशाचा उतार दक्षिणेला व आग्नेय दिशेला आहे. आष्टी तालुक्याचा उतार सर्वसाधारणपणे दक्षिणेकडे आहे. उत्तरेकडील भाग गोदावरीच्या खोऱ्यात आहे व दक्षिणेकडील भाग मांजरा या गोदावरीच्या उपनदीच्या खोऱ्यात आहे.

क्षेत्रफळ व प्रशासकीय विभाग

4. जिल्ह्याचे एकूण क्षेत्रफळ 10615.3 चौ. कि.मी. असून ते महाराष्ट्राच्या 3.44 टक्के एवढे आहे. या क्षेत्रफळापैकी 234.9 (2.21 %) चौ. कि.मी. क्षेत्रफळ नागरी भागात असून 10380.4 (97.79 %) चौ. कि.मी. क्षेत्रफळ ग्रामीण भागात आहे. प्रशासकीय सोयीच्या दृष्टीने जिल्ह्याचे दोन महसुली विभाग पाडण्यात आले असून एक उपविभाग बीड येथे असून या अंतर्गत 1) बीड 2) गोवराई 3) पाटोदा 4) आष्टी हे तालुके येतात. दुसरा उपविभाग अंबाजोगाई येथे असून त्या खाली 1) अंबाजोगाई 2) केज 3) माजलगांव 4) धारूर 5) परळी-वैजनाथ हे तालुके येतात. या उपविभागा-करिता स्वतंत्र उपजिल्हाधिकारी कार्यालये आहेत. जिल्ह्यात 9 तालुके असून नागरी विभाग वगळता 7 पंचायत समित्या आहेत. सर्व पंचायत समित्यांसाठी बीड येथे जिल्हा परिषद कार्यरत आहे.

5. जिल्ह्यात एकूण 1280 गावे असून त्यापैकी 11 गावे ओसाड आहेत. एकूण 1015 ग्राम-पंचायती पैकी 832 स्वतंत्र व 183 गट ग्रामपंचायती आहेत. जिल्ह्यात 6 नागरी क्षेत्रां पैकी बीड "अ" वर्ग नगर परिषद आहे. परळी-वैजनाथ व अंबाजोगाई येथे " ब " वर्ग नगर परिषदा असून गोवराई, माजलगांव व धारूर या " क " वर्ग नगर परिषदा आहेत. जिल्ह्यात एकूण 8 कृषि उत्पन्न बाजार समित्या असून बीड, गोवराई, माजलगांव, अंबाजोगाई, केज, पाटोदा, आष्टी व परळी या तालुक्यात प्रत्येकी एक या प्रमाणे आहेत.

भू-विज्ञान

6. जिल्हयातील बहुतांश जमिनी पातळ थराच्या व खडकाळ आहेत. गेवराई आणि माजलगांव तालुक्यातील जमिनी सुपीक काळ्या प्रतीच्या आहेत. नदयाच्या व नाल्याच्या काठावर काळ्या जमिनीचे पट्टे आहेत. आष्टी तालुक्याच्या दक्षिण भागात चांगल्या प्रकारची जमिन असून उत्तर व पूर्व भागातील जमिनी उंच, सखल व पातळ थराची आहे. पाटोदा तालुका हा डोंगराळ आहे. उत्तरेस सिंदफणा नदीच्या काठावर चांगल्या प्रकारची जमिन आहे. तसेच बीड, केज व अंबाजोगाई तालुक्यात अधून-मधून काळ्या जमिनीचे पट्टे असून उर्वरीत बहुतांश जमिन निकृष्ट आहे.

नदी-नाले

7. गोदावरी ही जिल्हयाची महत्वाची नदी असून जिल्हयाच्या उत्तरेकडील गेवराई व माजलगांव तालुक्याच्या सिमेवरून वाहत जाते. मांजरा, सिंदफणा, बेंडसूरा व वाण या जिल्हयातील इतर महत्वाच्या नदया आहेत. मांजरा व सिंदफणा या पाटोदा तालुक्यातील टेकड्यात उगम पावतात. मांजरा नदी जिल्हयाच्या दक्षिण सिमेवरून वाहते तर सिंदफणा नदी जिल्हयाच्या उत्तर भागातून वाहते व माजलगांव तालुक्यात मंजरथ येथे गोदावरी नदीला मिळते. त्याच प्रमाणे बेंडसूरा नदी बीड तालुक्यातील टेकड्यात व वाण नदी बालाघाट रांग्याच्या दक्षिणेकडून धारूर या गावाजवळ उगम पावते. तसेच तलवार, कांबळी, रुटी व मेहकरी या जिल्हयातील इतर नदया आहेत. या सर्व नदया सर्वसाधारणपणे उन्हाळ्यात कोरड्या असतात. या नदयांना मार्च महिन्यापर्यंत पाणी असते. चांगला पारुस झाल्यास कांही नदयांना वर्षभर पाणी असते.

हवामान व पर्जन्य

8. हवामानाच्या दृष्टीने वर्षाचे तिन भाग पडतात. जून ते सप्टेंबर या महिन्यात हवा उष्ण असली तरी पावसाळी वातावरणामुळे त्यात थोडासा गारवा असतो. ऑक्टोबर ते फेब्रुवारी या महिन्यात हवा कोरडी व थंड असते. नोव्हेंबर ते जानेवारी या महिन्यात अधून मधून कांही दिवस थंडीची लाट येते. मार्च ते मे महिन्यात हवामान उष्ण व कोरडे असते. सर्वसाधारणपणे वर्षभरात या जिल्हयाचे हवामान अल्हाददायक व उत्साहवर्धक असते.

9. बीड येथे बीड या केंद्रात तापमान व पर्जन्यमापक यंत्र बसविलेले असून 1995 या वर्षी किमान 11.7 सेल्सियस व कमाल 39.4 सेल्सियस तापमानाची नोंद करण्यात आली.

10. जिल्हयातील लोकांचा शेती हा प्रमुख व्यवसाय असून बहुतांश शेती पावसावर अवलंबून आहे. असे असले तरी पावसाचे प्रमाण बरेच कमी असून तो वेळेवर पडत नाही आणि त्यामुळे जिल्हयात अधून मधून दुष्काळी परिस्थिती निर्माण होते. जिल्हयात 1995 मध्ये पावसाचे सरासरी प्रमाण 603 मि.मी. होते. केज, पाटोदा व आष्टी या तालुक्यात पावसाचे प्रमाण बरेच कमी असते. जिल्हयात सन 1995 या वर्षात अंबाजोगाई तालुक्यात पावसाचे प्रमाण जास्त असून तेथे 775 मि.मी. तर आष्टी तालुक्यामध्ये रुटी या केंद्रात सर्वात कमी म्हणजे 414 मि.मी. पारुस पडला. जिल्हयात सर्वसाधारणपणे जून च्या दुसऱ्या पंधरवाड्यापासून पावसाला सुरुवात होते व तो सप्टेंबर अखेर राहतो. कधी कधी ऑक्टोबर महिन्यात सुद्धा पारुस पडतो.

जमिनीचा प्रकार

11. हा सर्व जिल्हा काळ्या थरांच्या दगडांच्या प्रदेशात पसरला आहे. जिल्हयातील गेवराई आणि माजलगांव तालुक्यातील गोदावरीकाठची जमीन खोल काळी असून शेतीस चांगली आहे. बाकीच्या तालुक्यातील जमिनी पातळ थराच्या व खडकाळ आहेत. जिल्हयात खरीप आणि रब्बी ही दोन्ही पिके घेतली जात असली तरी माजलगांव व गेवराई तालुक्यात रब्बीचे प्रमाण जास्त आहे.

12. दिवसेंदिवस पर्जन्यमान कमी होत असल्याने भू-गर्भातील पाण्याची खोली खाली जात आहे. बीड, पाटोदा, केज, आष्टी व अंबाजोगाई तालुक्यात पाण्याची पातळी खूपच खोल असून 300 फुटा पर्यंत पाणी लागत नाही. या सर्व तालुक्यात विहीरीचे पाणी शेतीस मोठ्या प्रमाणावर वापरतात.

(2) लोकसंख्या

जनगणना व वार्षिक अंदाज

13. जनगणना 1991 प्रमाणे बीड जिल्ह्याची एकूण लोकसंख्या 18.22 लक्ष इतकी आहे. 1981 च्या जनगणनेच्या तुलनेत दशवार्षिक वाढीचा दर हजारी 290 येतो. 1991 च्या जनगणने प्रमाणे तालुकावार लोकसंख्येचा विचार करता जिल्ह्याच्या लोकसंख्येची तालुक्याच्या लोकसंख्येशी टक्केवारी बीड 18.49 % , गेवराई 12.97 % , माजलगांव 14.97 % , अंबाजोगाई 18.91 % , केज 14.84 % , पाटोदा 9.51 % व आष्टी 10.31 % अशी येते.

घनता

14. बीड जिल्ह्याचे क्षेत्रफळ 1991 च्या जनगणने प्रमाणे महाराष्ट्राच्या क्षेत्रफळाच्या 3.44 % आहे. तसेच लोकसंख्येची टक्केवारी 2.31 येते. 1991 चे जनगणने प्रमाणे जिल्ह्यात दर चौ. कि.मी. मागे 172 लोकसंख्या येते. तर महाराष्ट्रात हे प्रमाण 257 आहे. ग्रामीण विभागात दर चौ. कि.मी. मागे 144 तर नागरी विभागात दर चौ. कि.मी. मागे 1392 लोकसंख्या येते. नागरी विभागात सर्वात जास्त घनता बीड (13546) शहरात आहे. तर सर्वात कमी असलेली नागरी घनता भाग (193) आष्टी आहे. तर ग्रामीण भागात सर्वात जास्त घनता (190) अंबाजोगाई तहसिल मध्ये आहे. तर सर्वात कमी घनता असलेला (81) आष्टी तहसिल आहे.

ग्रामीण व नागरी लोकसंख्या-

15. 1991 च्या जनगणनेप्रमाणे जिल्ह्यातील एकूण लोकसंख्येपैकी 14.95 लक्ष लोकसंख्या म्हणजेच 82.05 टक्के ग्रामीण भागात तर उर्वरित 3.27 लक्ष लोकसंख्या म्हणजेच 17.94 टक्के नागरी भागात आहे. एकूण नागरी लोकसंख्येपैकी 1.12 लक्ष म्हणजेच 34.39 टक्के बीड नगर पालिकेची आहे. तर उर्वरित 2.14 लक्ष म्हणजेच 65.61 टक्के लोकसंख्या 6 नागरी क्षेत्रातील येते. बीड नंतर परळी-वैजनाथ, अंबाजोगाई, माजलगांव, गेवराई, धारुर व आष्टी या नागरी क्षेत्रात अनुक्रमे 0.72, 0.57, 0.35, 0.24, 0.16 व 0.10 लक्ष लोकसंख्या येते.

स्त्रि-पुरुष प्रमाण

16. 1991 च्या जनगणनेप्रमाणे महाराष्ट्रात दर हजार पुरुषामागे 934 स्त्रियांचे प्रमाण येते तर बीड जिल्ह्यात ते प्रमाण हजार पुरुषामागे 944 स्त्रिया असे आहे. नागरी व ग्रामीण भागाचा विचार करता नागरी भागातील हे प्रमाण 906 स्त्रिया असे आहे. तर ग्रामीण भागात हेच प्रमाण 952 स्त्रिया असे आहे.

अनुसूचित जाती व अनुसूचित जमाती

17. जनगणना 1991 प्रमाणे जिल्ह्यात अनुसूचित जातीची एकूण लोकसंख्या 244 हजार इतकी आहे. एकूण लोकसंख्येशी अनुसूचित जातीच्या लोकसंख्येची टक्केवारी 13.40 येते. महाराष्ट्रात अनुसूचित जातीच्या लोकसंख्येची टक्केवारी 11.09 आहे. महाराष्ट्राशी तुलना करता जिल्ह्यातील अनुसूचित जातीचे प्रमाण उल्लेखनीय आहे. अनुसूचित जमातीची 1991 च्या जनगणनेप्रमाणे जिल्ह्यात 21 हजार लोकसंख्या आहे. तिची टक्केवारी एकूण लोकसंख्येशी 1.12 येते. महाराष्ट्रात हीच टक्केवारी 9.27 आहे. यावरून महाराष्ट्रातील लोकसंख्येपेक्षा जिल्ह्यातील अनुसूचित जमातीचे प्रमाण अत्यल्प आहे.

कामक-यांची संख्या

18. कामक-यांच्या व्याख्येत 1981 जनगणनेत पुन्हा बदल करून सिमांत कामकरी ही संज्ञा नव्याने निर्माण केली आहे. पैशांच्या पोटी ज्याला वर्षभर किंवा अधिक काळ काम मिळाले त्यांना कामकरी ही संज्ञा वापरण्यात आली. अर्थात स्वयंरोजगार करणारे शेतकरी, कुटीर उद्योगात काम करणारे व्यापारी इत्यादीची गणना कामगारात झाली. या उलट वर्षातील एक दिवस अथवा कांही दिवस किंवा रोजी कांही वेळेत पैशाचे बदल्या ज्याने काम केले त्याला सिमांत कामकरी म्हणून गणण्यात आले.

19. जनगणना 1991 प्रमाणे जिल्ह्यात एकूण 7.59 लक्ष कामकरी आहेत. म्हणजेच एकूण लोकसंख्येशी कामक-यांची टक्केवारी 41.63 येते. सिमांत कामकरी जनगणनेप्रमाणे 0.98 लक्ष म्हणजेच 5.34 टक्के आहेत. महाराष्ट्रात कामक-यांची व सिमांत कामक-यांची टक्केवारी 1981 चे जनगणनेप्रमाणे अनुक्रमे 38.71 व 8.85 आहे.

20. जनगणना 1991 मध्ये कामक-यांचे 9 वर्गांत वर्गीकरण करण्यात आले आहे. 1) शेतकरी 2) शेतमजूर 3) पशुसंवर्धन, जंगलकाम, मच्छीमारी, शिकारी, फळबागा, मळे वगैरे क्षेत्रात काम करणारे 4) खाणकाम आणि दगड खाणकामात काम करणारे 5) वस्तू निर्माण प्रक्रीया, सेवा व दुरुस्त्या इत्यादी घरगुती उद्योगात काम करणारे 6) घरगुती उद्योगाव्यतिरिक्त इतर उद्योग धंद्यात काम करणारे 7) बांधकाम करणारे 8) व्यापार आणि वाणिज्य क्षेत्रात काम करणारे 9) वाहतूक, साठवण आणि दळणवळण क्षेत्रात काम करणारे.

21. जिल्ह्यात शेतकरी व शेतमजुरांचे प्रमाण जास्त आहे. जिल्ह्यातील एकूण ग्रामीण काम करणा-यांची टक्केवारी वरील नऊ वर्गांत येणेप्रमाणे आहे. 1) 24.47 2) 14.67 3) 0.67 4) 0.03 5) 0.50 6) 0.92 7) 0.33 8) 0.92 9) 0.31

नागरी भागातील हीच कामक-यांची टक्केवारी अनुक्रमे 2.04, 3.69, 0.84, 0.11, 0.43, 2.85, 2.05, 5.77 आणि 2.15 टक्के येते.

वयोगटानुसार लोकसंख्या

22. लोकसंख्येची वयोगटानुसार 1981 च्या जनगणनेप्रमाणे 9 गटांत विभागणी करण्यात आलेली असून त्यानुसार 1) 0 ते 14 वयोगटामध्ये 40.73 टक्के 2) 15 ते 19 वयोगटामध्ये 8.20 टक्के 3) 20 ते 24 वयोगटामध्ये 7.48 टक्के 4) 25 ते 29 वयोगटात 6.88 टक्के 5) 30 ते 34 वयोगटात 6.37 टक्के 6) 35 ते 39 वयोगटात 6.18 टक्के 7) 40 ते 49 वयोगटामध्ये 10.12 टक्के 8) 50 ते 59 वयोगटा-मध्ये 6.74 टक्के आणि 9) 60 चे वर वयोगटात 7.17 टक्के. वरील विवरणावरून असे दिसून येते की 15 ते 50 या वयोगटातील 51.97 टक्के लोकसंख्या काम करण्या लायक असून 48.03 टक्के लोकसंख्या काम करण्यास अयोग्य आहे.

साक्षरता प्रमाण

23. जिल्ह्यातील 1991 जनगणनेनुसार साक्षरतेची टक्केवारी 49.82 असून तीच महाराष्ट्राची 64.87 टक्के आहे. साक्षरतेच्या प्रमाणात ग्रामीण व नागरी भागात फारच तफावत असून नागरी भागाची टक्केवारी 70.89 असून ग्रामीण भागासाठी ती 45.16 टक्के अशी आहे. नागरी भागामध्ये साक्षरतेची सर्वात जास्त टक्केवारी बीड शहराची तर सर्वात कमी केज येथील असून अनुक्रमे 75.26 % व 63.74 % अशी आहे. ग्रामीण भागात सर्वात जास्त टक्केवारी केज या तालुक्यात असून सर्वात कमी गेवराई तालुक्यामध्ये असून ती अनुक्रमे 48.09 टक्के अशी आहे. ग्रामीण भागात पुरुषांची सर्वात जास्त टक्केवारी केज या तालुक्यात आहे व सर्वात कमी गेवराई तालुक्याची असून ती अनुक्रमे 64.80 टक्के व 59.65 टक्के अशी आहे तर स्त्रियांच्या बाबतीत ग्रामीण भागातील साक्षरतेची टक्केवारी सर्वात जास्त केज तालुक्यात असून सर्वात कमी गेवराई तालुक्यात आहे. ती अनुक्रमे 30.37 टक्के व 23.14 टक्के अशी आहे. थोडक्यात म्हणजे ग्रामीण भागातील साक्षरतेची टक्केवारी माजलगांव तालुक्यात सर्वात कमी आहे.

वापरात असलेली निवासोपयोगी घरे व कुटुंबे

24. जनगणना 1991 प्रमाणे जिल्ह्यात निवासोपयोगी एकूण 4.51 लक्ष घरे असून या घरांमधून 3.41 लक्ष कुटुंबे राहात होती. 1991 चे जनगणनेप्रमाणे 88.29 टक्के कुटुंबे मालकीचे घरात व 9.10 टक्के कुटुंबे भाड्याचे घरात राहात होती.

(3) वने

25. सन 1992-93 या वर्षाचे ऋतु व पिके या अहवालानुसार जिल्ह्यात एकूण 21620 हेक्टर जंगल व्याप्त क्षेत्र असले तरी या मधील बऱ्याच क्षेत्रातील जंगल हलक्या प्रतीचे आहे. एकूण भौगोलिक क्षेत्राचा विचार केल्यास जंगल व्याप्त क्षेत्र फक्त 1.94 टक्के एवढे असून महाराष्ट्रातील जंगलव्याप्त क्षेत्रापेक्षा सुपच कमी आहे. पर्यावरणाचा समतोल राखण्याच्या दृष्टीने जंगलव्याप्त क्षेत्र जवळ जवळ 33 टक्के एवढे क्षेत्र असावयाला हवे. म्हणून जंगलाखालील क्षेत्र वाढविणे आवश्यक आहे. हे जंगल व्याप्त क्षेत्र वाढविण्याच्या दृष्टीने वने आणि सामाजिक वनिकरण साते हे प्रयत्न करित असले तरी अद्याप म्हणावी तशी वाढ झालेली नाही. पाटोदा तालुक्यात जंगल व्याप्त प्रदेशाची टक्केवारी जिल्ह्यात सर्वात जास्त असून 3.87 टक्के व त्या सालोसाल बीड 2.90 टक्के, अंबाजोगाई 2.35 टक्के, केज 2.08 टक्के, आष्टी 1.83 टक्के, माजलगांव 0.74 टक्के व गेवराई तालुक्यात निरंक आहे. वरील आकड्यावरून असे दिसून येईल की, गेवराई, माजलगांव, आष्टी, केज, या तालुक्यात जंगल वाढीचे विशेष प्रयत्न होणे आवश्यक आहे.

26. जिल्ह्यातील जंगल अतिशय कमी प्रतीचे असून जिल्ह्यात पूर्व पश्चिम बालाघाटाच्या रांगा पाटोदा, बीड, केज व अंबाजोगाई तालुक्यात पसरल्या आहेत. त्यातील जंगल उत्पादन नगण्य आहे. जंगलापासून 1995-96 या वर्षात 9.54 लक्ष रु. उत्पन्न मिळाले, त्यामध्ये विडी पाने 9.07 लक्ष रुपये, गवत इत्यादी 0.31 लक्ष रुपये, सिताफळे 0.02 लक्ष रुपये, डिक 0.13 लक्ष रुपये एवढे होते.

(4) शेतीजमिनीचा प्रकार

27. जमिनीच्या वापराबाबतची माहिती अस्थायी स्वरूपाची आकडेवारी 1995-96 या वर्षाकरिता उपलब्ध आहे म्हणून चर्चेसाठी याच माहितीचा आधार घेतला आहे.

28. जिल्ह्याच्या एकूण 10.69 लक्ष हेक्टर भौगोलिक क्षेत्रापैकी 0.24 लक्ष हेक्टर वन क्षेत्र असून त्यांची एकूण भौगोलिक क्षेत्राशी टक्केवारी 2.19 आहे. शेती योग्य नसलेले एकूण क्षेत्र 0.48 लक्ष हेक्टर असून पडीत जमिनी व्यतिरिक्त लागवडी लायक परंतु पडीत जमिन 0.78 लक्ष हेक्टर आहे. चालू पड व इतर पड 0.79 हेक्टर आणि निव्वळ कसलेले क्षेत्र 8.45 लक्ष हेक्टर असे आहे. लागवडी लायक पडीत जमिनी पैकी जवळ जवळ 0.48 लक्ष हेक्टर क्षेत्र हे कायम गुरेचरण असून जिल्ह्यात असलेल्या एकूण गोजातीय यांचेशी त्यांचे प्रमाण 0.06 हेक्टर एवढे असून ते फारच कमी आहे. असे असले तरी या जनावरांच्या चा-धाचा प्रश्न इतर पडीत जमिनी मुळे थोड्या फार प्रमाणात सुटण्यास मदत होते. एकूण 8.45 लक्ष हेक्टर निव्वळ लागवडी खालील प्रत्येक माणसी प्रमाण 0.48 हेक्टर एवढे पडते आणि सर्वसाधारण पिक परिस्थितीप्रमाणे व अवलंबिण्यात येणा-या सुधारीत शेती पध्दतीमुळे हे पुरेसे आहे असे वाटते. जिल्ह्यात पावसाचे प्रमाण जरी ठीक असले तरी बऱ्याच वर्षी पाऊस वेळेवर तसेच पुरेसा पडत नसल्यामुळे तसेच ओलीत क्षेत्राचे प्रमाण कमी असल्याने दुबार पिकाखालील क्षेत्र कमी आहे. पाऊस वेळेवर व सम प्रमाणात पडल्यास जिराईत शेतीत पण दुबार पिके घेतली जातात.

वहिलत-धारण केलेली जमिन व वहिलती खातेदार

29. सन 1990-91 च्या कृषि गणनेनुसार जिल्हयात 4,05,539 खातेदार असून त्यांनी धारण केलेली जमिन 893872 हेक्टर एवढी आहे. या खातेदारांपैकी एक हेक्टरचे आत जमिन धारण करणारे एकूण 1,23,486 खातेदार असून त्यांनी धारण केलेली जमिन फक्त 69913 हेक्टर आहे. त्याच प्रमाणे 1 ते 2 हेक्टर पर्यंत जमिन धारण करणारे एकूण 1,28,670 खातेदार असून त्यांच्याकडे 188790 हेक्टर एवढी जमिन आहे. 2 ते 4 हेक्टर पर्यंत जमिन धारण करणारे एकूण 98,176 खातेदार असून त्यांच्याकडे 271975 हेक्टर एवढी जमिन आहे. 4 ते 10 हेक्टर पर्यंत जमिन धारण करणारे एकूण 49,833 खातेदार असून त्यांच्याकडे 286998 हेक्टर एवढी जमिन आहे. 10 ते 20 पेक्षा जास्त हेक्टर जमिन धारण करणारे 5374 खातेदार असून त्यांच्याकडे 76196 हेक्टर जमिन आहे. याचाच अर्थ असा की, या जिल्हयात एकूण 2,52,156 अत्यल्प व अल्प भूधारक असून त्यांनी धारण केलेली जमिन 258703 हेक्टर आहे. अल्प व अत्यल्प भूधारकाचे एकूण खातेदारांशी प्रमाण 62.18 टक्के व त्यांच्याकडे असलेल्या जमिनीचे प्रमाण 28.94 टक्के आहे.

तक्ता क्रमांक -1

30. वहिलत जमिन धारण दाखविणारा तक्ता व त्याचे प्रमाण-

अ. क्र	जमिन धारणा हेक्टर	एकूण खातेदार	एकूण धारण केलेली जमिन	एकूण खातेदारांशी प्रमाण	एकूण जमिनीशी प्रमाण
1	2	3	4	5	6
1)	0.02 ते 1.0	123486	69913	30.45	7.82
2)	1.0 ते 2.0	128670	188790	31.73	21.12
3)	2.0 ते 4.0	98176	271975	24.21	30.43
4)	4.0 ते 10.0	49833	286998	12.29	32.11
5)	10.0 ते 20.0	4891	61144	1.21	6.84
6)	20.0 व त्यापेक्षा जास्त	483	15052	0.11	1.68
एकूण		405539	893872	100.00	100.00

पिके व पिक पध्दती

31. या जिल्हयात खरीप आणि खरीप ही दोन्ही पिके घेतली जात असून खरीप हंगामामध्ये संकरीत ज्वारी, बाजरी, तूर, उडीद आणि कापूस तसेच भूईमूग ही पिके प्रामुख्याने घेतली जातात. तर खरीप हंगामामध्ये ज्वारी, गहू, हरभरा, करडई ही पिके प्रामुख्याने घेतली जातात. बारमाही पिकामध्ये ऊस हे पिक मुख्य असून जेथे ओलीताची सोय आहे अशा क्षेत्रात उन्हाळी भूईमूग, सूर्यफुल ही पिके घेतली जातात. भाजीपाला आणि फळे ही पिके जेथे पाण्याची सोय आहे अशा ठिकाणी सर्वसाधारणपणे वर्षभर घेतली जातात.

32. जिल्हयात बीड, पाटोदा, केज व अंबाजोगाई तसेच आष्टी हया तालुक्यात खरीप पिके प्रामुख्याने घेतली जातात व कांही भागात खरीप पिके पण घेण्यात येतात. मात्र जिल्हयात गेवराई व माजलगांव तालुक्यात दोन्ही हंगामामध्ये पिके घेतली जातात. एकूण लागवडी खालील क्षेत्रापैकी 1991-92 वर्षात ज्वारी 32.69 टक्के, बाजरी 19.38 टक्के, एकूण तृणधान्ये 56.00 टक्के, एकूण कडधान्ये 15.13 टक्के, ऊस जवळ जवळ 2.53 टक्के असे असून एकूण खाद्य पिकाचे प्रमाण 78.60 टक्के असून कापूस 3.80 टक्के, गळीताची पिके 14.90 टक्के घेतली जात असून राहिलेली इतर पिके घेतली जातात.

33. व्यापारी पिकामध्ये प्रामुख्याने कापूस आणि ऊस ही पिके घेतली जात असून गेल्या कांही वर्षात साखर कारखान्यांची संख्या वाढत असल्याने ऊसाखालील क्षेत्रात दिवसेंदिवस वाढ होत आहे.

पिक उत्पादन व मुख्य पिकांचे उत्पादनाचे प्रमाण

34. जिल्ह्यातील जमिन सर्वसाधारणपणे चांगली असून पुरेसा व वेळेवर पाऊस झाल्यास उत्पन्नाचे प्रमाण चांगले राहते. गेल्या कांही वर्षांत निर्माण झालेल्या दुष्काळी परिस्थितीमुळे उत्पन्नाचे प्रमाणात घट दिसून येते. सन 1995-96 या वर्षी एकूण तृणधान्याचे उत्पादन 5.19 लक्ष मे. टन एवढे तर कडधान्याचे उत्पादन 0.46 लक्ष मे. टन एवढे झाले. कपाशीचे उत्पादन 800 गासड्या (170 किलोच्या) तर ऊसाचे उत्पादन केनच्या स्वरूपात 1540800 टन एवढे झाले आहे. उत्पन्नाचे मुख्य पिकांचे दर हेक्टरी प्रमाण पुढील प्रमाणे आहे. गहू 1052 किलो, ज्वारी 979 किलो, बाजरी 888 किलो, हरभरा 497 किलो, तूर 428 किलो, मुग 381 किलो, भूईमूग (शिंग) 962 किलो, कापूस (लि. ट.) 159 किलो असे असून ते महाराष्ट्राचे सरासरी उत्पन्नाचे तुलनेत कमी आहे. यात वाढ होण्यासाठी संकरीत बियाणांचा व रासायनिक सतांचा वापर जास्त प्रमाणात होणे तसेच सतांची मात्रा योग्य प्रमाणात देणे आवश्यक आहे.

सैद्धीय व रासायनिक सतांचा वापर

35. जिल्ह्यात सन 1995-96 या वर्षीत तालुकावार स्वतः वाटप नियंत्रित व स्वाजगी संस्था-कडून पुढील प्रमाणे करण्यात आले. बीड 12500 मे. टन, गेवराई 9200 मे. टन, माजलगांव 11021 मे. टन, अंबाजोगाई 14200 मे. टन, केज 8000 मे. टन, पाटोदा 4800 मे. टन. आणि आष्टी तालुक्यात 4500 मे. टन वाटप करण्यात आले. सन 1994-95 मध्ये जिल्ह्यात 79622 मे. टनाचे वाटप करण्यात आले होते. त्या मानाने 1995-96 मध्ये घट झालेली आहे.

पिक संरक्षण

36. पिक संरक्षणासाठी कृषि खात्यामार्फत ही योजना राबविण्यांत येत असून शेतकरी स्वतःहून या कामी पुढाकार घेऊन आपल्या पिकांचे संरक्षण किटक नाशके वापरून करतात. या किटक नाशक फवारणीमध्ये कपाशीवरील फवारणीचे प्रमाण जवळपास 80 टक्के एवढे असते.

कृषि उत्पन्न बाजार समिती

37. जिल्ह्यात एकूण 8 कृषि उत्पन्न बाजार समित्या असून त्या अनुक्रमे (1) बीड (2) गेवराई (3) माजलगांव (4) अंबाजोगाई (5) परळी-वैजनाथ (6) धारूर (7) पाटोदा (8) कडा, ता. आष्टी येथे आहेत. या कृषि उत्पन्न बाजार समित्या मार्फत सन 1995-96 या वर्षीत 285841 टन मालाची उलाढाल करण्यात आली व त्यांची एकूण किंमत रुपये 43858.68 लक्ष एवढी होती. शासनातर्फे आधारभूत किंमती नुसार ज्वारी इत्यादी कृषि उत्पन्नाची खरेदी करण्यात येत असून त्या मालाच्या किंमतीचा वरील उलाढाली मध्ये समावेश आहे. कापूस खरेदीसाठी एकाधिकार खरेदी तत्वावर कापसाची खरेदी कापूस महामंडळामार्फत राबविण्यात येत असून 1995-96 या वर्षी 100623 क्विंटल कापसाची खरेदी करण्यात आली. त्यांची एकूण किंमत रुपये 18633.74 लक्ष होती.

38. धान्याची साठवण करण्यासाठी वखार महामंडळाची बीड येथे 5 गोदामे असून त्यांची क्षमता 9750 मे. टन एवढी आहे. या शिवाय जिल्ह्यात परळी-वैजनाथ येथे 21, 800 मे. टन क्षमतेची 9 गोदामे असून गेवराई येथे 5400 मे. टन क्षमतेची 3 गोदामे आहेत. या सर्व 17 गोदामाची क्षमता 36,950 मे. टन असून या शिवाय धारूर येथे एक गोदाम भाडे पट्टीवर घेतलेले आहे. या गोदामाचा उपयोग मुख्यत्वे अन्नधान्ये, तेलबिया, खते, सिमेंट इत्यादी वस्तूंच्या साठवणुकी साठी केला जातो.

(5) सिंचनओलीताची साधने

39. बीड जिल्ह्यात माजलगांवाजवळील माजलगांव प्रकल्प हा मोठा सिंचन प्रकल्प असला तरी लाभ क्षेत्र माजलगांव व अंबाजोगाई तहसिलमध्ये आहे. या प्रकल्पातील एकूण लाभ क्षेत्र 131520 हेक्टर आहे. त्यापैकी जिल्ह्यात फक्त 93885 हेक्टर क्षेत्र पूर्ण झाल्यावर ओलीताखाली (म्हणजेच 71.38 टक्के) येईल. माजलगांव प्रकल्पानंतर जिल्ह्यात मांजरा प्रकल्प सिंचनाकरिता मोठ्या प्रमाणावर उपयोगी आहे. या शिवाय 16 मध्यम प्रकल्पाचे काम पूर्ण झालेले असून 2 मध्यम प्रकल्पाची कामे प्रगती पथावर आहेत. या शिवाय 602 लघु प्रकल्पांची कामे उपयोगात असून त्या खालील लाभक्षेत्र 46861 हेक्टर एवढे येते. एकूण 4087.35 हेक्टर क्षेत्र निव्वळ ओलीताखाली 1995-96 मध्ये आलेले आहे. सन 1991-92 वर्षी सिंचनाखालील एकूण 208691 हेक्टर एवढे क्षेत्र होते. एकूण लागवडी खालील क्षेत्राशी हे प्रमाण 23.67 एवढे पडते. वरील 208691 हेक्टर ओलीत क्षेत्रापैकी 62216 हेक्टर हे कालव्याव्हारे व 121270 हेक्टर क्षेत्र विहीरीवरून ओलीत करण्यात आले. एकूण 208691 ओलीताखालील क्षेत्रापैकी 49.70 टक्के क्षेत्र अन्नधान्या पिकाखालील असून ऊसाखालील 10.73 टक्के, कपाशी खाली 3.84 टक्के व राहिलेले क्षेत्रफळ भाजीपाला व इतर पिकाखाली होते.

पूर व पूर नियंत्रण

40. गेल्या कांही वर्षात पुर्णा पावसाअभावी जिल्ह्यात अशी पूर परिस्थिती निर्माण झाली नाही. परंतु ज्या ठिकाणी पूराचा धोका अजून शकतो अशा ठिकाणी पूर नियंत्रण कामे घेण्यात येतात.

(6) पशुसंवर्धन, पशुवैद्यकीय सेवा व दुग्ध व्यवसायपशुधन

41. सन 1992 चे पशु गणनेप्रमाणे जिल्ह्यात एकूण 3 वर्षावरील 0.83 लक्ष गायी दुध देणाऱ्या होत्या. संकरीत गायी 1992 चे गणनेप्रमाणे 26 हजार होत्या. जिल्ह्यात दुग्ध व्यवसाय हा पुरक व्यवसाय म्हणून शेतकरी व शेतमजुरांना मिळावा म्हणून ग्रामीण विकास यंत्रणे मार्फत 1981 पासून दुग्धत्या गायीचे वाटप होत आहे. यामुळे सध्या जिल्हा नुसताच स्वयंपूर्ण झालेला नाही तर जास्तीचे दुध जिल्ह्याबाहेर जात आहे. याच गणने प्रमाणे 3 वर्षावरील 250 हजार बैल होते. दर बैलजोडीमागे 1990-91 ला वहिती खाली एकूण क्षेत्राचे प्रमाण 3.57 हेक्टर येते. याच गणनेप्रमाणे एकूण म्हशी व रेड्यांची संख्या 162 हजार होती. पैकी 3 वर्षावरील रेडे 2 हजार व म्हशी 92 हजार होत्या. पैकी दुध देणाऱ्या 48 हजार होत्या. जिल्ह्यात रेडे शेती कामाला अगर वाहतुक कामाला वापरावयाची पध्दती नसल्यामुळे रेड्यांचे प्रमाण कमी आहे. या आधीच्या गणनेशी तुलना करता जिल्ह्यात एकूण गायी-म्हशींची संख्या 7.15 टक्क्यांनी कमी झाल्याचे दिसून येते.

42. याच गणनेप्रमाणे जिल्ह्यात एकूण 3.94 लक्ष शेळ्या, 1.73 लक्ष मेंढ्या होत्या. मेंढपाळीचा व्यवसाय जिल्ह्यात मोठ्या प्रमाणावर नाही. मात्र कास्तकार शेळ्या दुधाकरिता तसेच मांस मिळविण्याकरिता पाळतात. सर्वसाधारण बोकड एक वर्षाचे वर झाल्यावर विक्री केल्या जातो व तेथून पुढे तो कसाबी कारखान्याकडे रवाना होतो. जिल्ह्यात मेंढ्या मध्यम प्रतीच्या असून त्यांचे पासून मिळणाऱ्या लोकरीचे प्रमाण कमी आहे. लोकरीचा दर्जा फारसा चांगला नसतो. गणनेप्रमाणे जिल्ह्यात कोंबड्या व बडके 6.04 लक्ष होत्या. कुक्कुटपालनाचा पुरक व्यवसाय जिल्ह्यात फारसा लोकप्रिय नाही. शेतकरी घरी अंडी मिळविण्यापुरत्या कोंबड्या पाळतात. सुधारीत जातीच्या कोंबड्या पाळण्याचे प्रमाण जिल्ह्यात फार कमी दिसते. उन्हाळ्यात रोग आल्यास कोंबड्यांच्या मृत्युचे प्रमाण पण जास्तच असते. मागील गणनेच्या तुलनेत 132 टक्के वाढ दिसून येते.

पशु उत्पादन

43. वर उल्लेखिल्याप्रमाणे दुग्ध व्यवसाय हा पुरक व्यवसाय म्हणून जिल्ह्यात वाढत आहे. जिल्ह्यात एकूण 1390 दुग्ध सहकारी संस्था आहेत. बीड येथील शासकीय दुग्ध डेअरीत या संस्थामार्फत दुध जमा होते. या खेरीज घरगुती वापरास शेतकरी दुध ठेवतात. तसेच मोठ्या शहरातून विशेषतः बीड शहरात खाजगीरित्या दुध विकणारे असून खाजगी दुध डेअरी पण ब-याच आहेत.

44. जिल्ह्यात 11 नोंदणीकृत कत्तलखाने असून 1995-96 वर्षात 2662 मोठी जनावरे कत्तल केली गेली.

45. जिल्ह्यात कुक्कुटपालन व्यवसाय मोठ्या प्रमाणावर चालत नाही. बीड व इतर शहराला अंड्याचा पुरवठा जिल्ह्यात होतो. आयात निर्यात होत नाही.

पशु उपचार सोयी

46. जिल्ह्यात पशु उपचार सोयी जिल्हा परिषदा तर्फे पुरविण्यात येतात. बीड येथे एक शासकीय इस्पितळ आहे. जिल्हा परिषदेचे प्रत्येक पंचायत समितीच्या मुख्यालयास दवाखाना आहे. जिल्ह्यात एकूण 32 दवाखाने व 68 पशुवैद्यकीय प्रथमोपचार केंद्रे सन 1995-96 या वर्षात होती व त्यांनी एकूण 500 हजार जनावरांना औषधी उपचार केले. या खेरीज जनावरांमध्ये साधीच्या रोगाचा प्रादुर्भाव झाल्यास लस टोचणी कार्यक्रम घेण्यात येतो. बैलांचे स्वच्छीकरण पण केले जाते. या खेरीज राज्य शासना तर्फे ग्रामीण उपचार केंद्रही चालविली जातात व केंद्रातून संकरीत गायी निर्माण करण्याकरिता कृत्रिम गर्भधारणेचे काम केले जाते. तसेच वैद्यकीय सेवा पण उपलब्ध केली जाते. सन 1995-96 या वर्षात 134 कृत्रिम रेतन केंद्रे कार्यरत होती. जिल्हा परिषद व ही केंद्रे मिळून 40 हजार गायींना कृत्रिमरित्या गर्भ धारणा करण्यात आली व त्यांच्या पासून 9282 जनावरांची पैदास झाली. एकूण रुग्णालये, दवाखाने व मदत केंद्रे विचारात घेतल्यास 14006 जनावरामागे एक संख्या असे प्रमाण पडते व ते केंद्रे स्थापल्यास ही संख्या कमी होऊ शकेल. परंतु आधारभूत ग्राम केंद्रे विचारात घेतल्यास हे प्रमाण पुढे आहे.

विकास कार्यक्रम

47. जिल्ह्यात विकास कार्यक्रमांतर्गत वैद्यकीय सेवा उपलब्ध करून देण्याकरिता पशु-दवाखाने व उपचार केंद्रे यांच्या संख्येत वाढ केली जात आहे. तसेच जास्त दुध उपलब्ध होण्याकरिता संकरीत गायी पैदाशीचा कार्यक्रम मोठ्या प्रमाणावर घेतला जात आहे. गोठलेल्या विर्याचा पुरवठा पूणे येथून होतो. खेरीज गोकुळ ग्राम योजना ग्रामीण विकास यंत्रणा यांचे मार्फत गायी व म्हशींचा पुरवठा होतो. त्याच प्रमाणे वैरण विकास कार्यक्रम ही जिल्ह्यात राबविला जातो. दुध संकलनाकरिता जिल्ह्यात दुग्ध संकलन मार्ग वाढविले जात आहेत. खेरीज शासकीय दुध डेअरी मार्फत बीड, अंबाजोगाई, केज, पाटोदा व आष्टी येथे दुध नासू नये म्हणून शेत केंद्रे पण आहेत. बीड जिल्ह्यात मेंढपाळीचा धंदा ब-याच मोठ्या प्रमाणावर चालतो. त्यापासून मिळणा-या लोकराचा उपयोग धनगर घोंगड्या विणण्याकरिता करतात व त्यांची बाजारात विक्री केली जाते.

(7) मत्स्य व्यवसाय

48. जिल्ह्यात वाहत्या व संचयित गोड पाण्यात मत्स्य व्यवसाय केला जातो. माजल गांव व मांजरा प्रकल्प तसेच इतर मध्यम प्रकल्पात मत्स्य संवर्धन करून मत्स्य उत्पादन केले जाते. वाहत्या पाण्यात मत्स्य पकडण्याचा व्यवसाय थोडे दिवस चालतो. कारण बारा महिने पाणी वाहणा-या नद्या जिल्ह्यात नाहीत. जिल्ह्यात रोहा व कोटला जातीच्या मत्स्याचे संवर्धन करून विक्री केली जाते. वर्ष 1995-96 मध्ये 2200 मे. टन मत्स्य पकडले गेले. त्यांची किंमत 220 लक्ष रुपये होती. जिल्ह्यात 172 मत्स्य व्यवसाय सहकारी संस्था 1995-96 मध्ये होत्या.

विकास कार्यक्रम

49. जिल्हयात रोहा व कोटला जातीचे मत्स्य बीज संवर्धनाकरिता वाटले जाते. त्या खेरीज मच्छी पकडण्याकरिता सुधारीत बोटी व नायलॉन जाळी यांचे वाटप होते. बीड जवळ पाली येथे एक मत्स्य व्यवसाय संस्था आहे. त्या संस्थेस बिंदुसरा जलाशयात मासेमारी करण्याचा अधिकार देण्यात आलेला आहे.

(8) विद्युत निर्मिती व विद्युत पुरवठाशहरे व खेड्यांचे विद्युतीकरण

50. जिल्हयात परळी-वैजनाथ येथे औष्णिक विद्युत प्रकल्प कार्यान्वित आहे. जिल्हयात महाराष्ट्र राज्य विज मंडळामार्फत विज पुरविली जाते. मार्च 1996 अखेर जिल्हयात सर्व नागरी केंद्रे व ग्रामीण भागाचे विद्युतीकरण झाले असून त्यांची टक्केवारी 100 येते.

शेती करिता पंपाचे विद्युतीकरण

51. जिल्हयात शेती करिता विजेची मागणी वाढत्या प्रमाणात आहे. मार्च 1996 अखेर 73471 विद्युत पंप बसविण्यात आलेले आहेत. पैकी जास्तीचे पंप विहीरीवर आहेत. सर्वसाधारणपणे विस्तार कार्यक्रमातून उपलब्ध पैशानुसार विद्युत पुरवठा पंपाना मागणी प्रमाणात करण्यात येतो.

विद्युत वापर

52. वर्ष 1995-96 मध्ये एकूण 190888 हजार किलो वॉट तास वीज जिल्हयात वापरात आली. वापरानुसार टक्केवारी येणे प्रमाणे, घरगुती 42.16 टक्के, शेती 44.42 टक्के, सार्वजनिक दिवाबत्ती 2.19 टक्के, औद्योगिक 5.26 टक्के व्यापारी कामासाठी 5.87 टक्के, इतर 0.60 टक्के.

(9) खाणी व कारखानेखाणी

53. जिल्हयात नाच घेण्याजोगे खणित उत्पादन नाही. विट भट्ट्या करिता माती, बांधकाम करिता वाळू व खडी करिता दगड हीच महत्वाची खणित उत्पादने आहेत. महसुल खात्या मार्फत दाखला घेऊन विटा करिता माती, वाळू, दगड इत्यादी घेतले जातात.

कारखाने

54. बीड जिल्हयात 1995 मध्ये एकूण 135 नोंदणीकृत कारखान्यामधून 18 कारखाने बंद होती या कारखान्यात 6110 कामगार होते. जिल्हयामध्ये 1991 च्या जनगणनेप्रमाणे दर लाख लोकसंख्येसाठी औद्योगिक कामगारांचे प्रमाण 335 होते.

55. 1995 मध्ये एकूण चालू कारखान्यापैकी 36 कारखाने लाकूड कापण्याचे होते. मात्र त्यात फक्त 142 कामगार होते. या खालोखाल इतर खाद्य तेल उत्पादन करणारे 21 व त्यात 183 कामगार होते. तसेच पेट्रोल भरण्याचे 13 स्थानिक व त्यात 62 मजूर होते. सर्वात जास्त कामगार 2801 साखर कारखान्यामध्ये होते मात्र या कारखान्यांची संख्या 5 होती.

विकास कार्यक्रम

56. बीड जिल्ह्यात महाराष्ट्र उद्योग मंडळांनी बीड येथे एक व परळी-वैजनाथ येथे एक विकासार्थ योजना घेतली असून या दोन्ही क्षेत्रात कारखाने झालेले आहेत. बीड येथे चामड्यावर प्रक्रिया करण्याचा कारखाना व परळी-वैजनाथ येथे विजेचे उत्पादन व उपयोगी साहित्य निर्मितीचे कारखाने आहेत. तसेच सहकारी क्षेत्रात 6 साखर कारखाने चालू आहेत.

57. मोठ्या कारखान्याबरोबरच लघु व कुटीर उद्योगाची वाढ व्हावी म्हणून जिल्हा उद्योग केंद्र प्रयत्न करित आहे. स्वयं-रोजगार करिता तसेच लघु व कुटीर उद्योग स्थापन करण्याकरिता जिल्हा उद्योग केंद्रातर्फे सर्व प्रकारचे मार्गदर्शन मिळते. शिवाय राष्ट्रीयकृत बँकामार्फत उद्योजकांना कर्ज पण दिले जाते.

(10) रस्ते, वाहतूक व दळणवळणरेल्वे

58. जिल्ह्यात ब्रॉड गेज लाईन आहे. परळी-वैजनाथ ते हैद्राबाद ही एकेरी ब्रॉड गेज लाईन जिल्ह्यातून जात असून त्याची लांबी 40.38 कि.मी. आहे. परळी-वैजनाथ ते परभणी ही ब्रॉड गेज रेल्वे लाईन जात असून त्याची लांबी 7.48 कि.मी. आहे.

रस्ते

59. जिल्ह्यात मार्च 1996 अखेर वर्गीकृत रस्त्यांची लांबी नगर परिषदेचे रस्ते सोडून 5904.78 कि.मी. आहे. त्यापैकी 1210.11 कि.मी. राज्य महामार्ग आहे. 1331.27 कि.मी. चे प्रमुख जिल्हा रस्ते असून 1523.29 कि.मी. इतर जिल्हा रस्ते आहेत. खेड्यातील रस्त्यांची लांबी 1840.11 कि.मी. आहे. वरील सर्व रस्त्यापैकी 2506.45 कि.मी. रस्त्याचे डांबरीकरण झालेले असून 3027.54 कि.मी. रस्ते खडीचे आहेत. 314.44 कि.मी. रस्ते इतर माल वापरून तयार केलेले आहेत. एकूण सर्व रस्ते विचारात घेता जिल्ह्यात 100 चौ.कि.मी. मागे 55.62 कि.मी. रस्ते येतात. महाराष्ट्र राज्यात हीच आकडेवारी 49.85 कि.मी. येते. तसेच जिल्ह्यात 1991 च्या जनगणनेप्रमाणे दर लाख लोकसंख्येमागे 324.08 कि.मी. रस्त्याची लांबी येते.

पृष्ठांकित रस्त्यांनी जोडलेली खेडी

60. जिल्ह्यातील एकूण खेड्यापैकी मार्च 1996 अखेर 721 खेडी बारमाही, 377 खेडी आठमाही करिता पृष्ठांकित रस्त्यांशी जोडलेली आहेत. अद्याप न जोडलेल्या खेड्यांची संख्या 171 आहे.

नोंदणीकृत वाहने

61. मार्च 1996 अखेर जिल्ह्यात एकूण 32045 स्वयंचलित वाहनांची नोंदणी करण्यात आली. वर्ष 1995 शी तुलना करता ही वाढ 12.21 टक्के येते. एकूण वाहनापैकी 69.42 टक्के वाहने दुचाकी, 6.37 टक्के मालवाहू मोटारी, 9.49 टक्के जीप व मोटारी, उर्वरित 14.75 टक्के इतर वाहने होती.

मालवाहतूक

62. जिल्ह्यात रेल्वे मार्ग नसल्यासारखेच असल्याने वाहतूक मालमोटारीमार्फतच चालते बीड शहराच्या उद्योग धंद्या वाढ होत असल्याने वाहतुकीच्या साधनात वाढ होताना दिसते. तसेच वाहतूक करणा-या संस्थांच्या प्रमाणात पण वाढ होत आहे.

महाराष्ट्र राज्य मार्ग परिवहन

63. महाराष्ट्र राज्य परिवहन मंडळाच्या 1995-96 वर्षात बीड जिल्ह्यात एकूण 490 बस 599 मार्गावर धावत होत्या. रस्त्यावर धावणा-या गाड्यांची दैनिक सरासरी 445.03 होती व प्रवाशांची दैनिक सरासरी 1.95 लाख होती.

टपाल व तार कार्यालये

64. जिल्ह्यात 1995-96 या वर्षात एकूण 320 टपाल कार्यालये होती व 20 तार कार्यालये होती. जिल्ह्यात सर्व खेड्यांना टपाल सेवा उपलब्ध केली गेली आहे. या करिता कांही फिरती टपाल कार्यालये आहेत तर कांही ठिकाणी अर्धवेळ टपाल कार्यालये आहेत.

दूरध्वनी व दूरध्वनी संयोजन केंद्रे

65. बीड जिल्ह्यात 1996 अखेर दूरध्वनी संयोजन कार्यालये होती. एकूण 9676 दूरध्वनी बसविलेले असले तरी त्या पैकी 2855 दूरध्वनी बीड तालुक्यात आहेत. त्यानंतर अंबाजोगाई तालुक्यात 1521, माजलगांव 927, मेवराई 925, केज 456, पाटोदा 576, आष्टी 735, परळी 1434 व धारूर तालुक्यात 247 दूरध्वनी आहेत.

दूरचित्रवाणी

66. बीड येथील दूरचित्रवाणी मे 1988 पासून सुरु झाले आहे. जिल्ह्यात 1995-96 अखेर 256 चित्रवाणी संघ सार्वजनिक संस्थांना शासनाने वाटप केलेले आहेत.

(11) कामगार व रोजगाररोजगार

67. सेवा योजन कार्यालयाचे आकडेवारी नुसार 1995-96 वर्षात 47295 व्यक्ती कामावर होत्या, पैकी 14837 व्यक्ती शासकीय कार्यालयात, स्थानिक संस्था मधून अथवा निमशासकीय कार्यालयात 14879 व्यक्ती कामावर होत्या. राहिलेल्या 1661 व्यक्ती खाजगी संस्थेमध्ये कामावर होत्या.

सेवायोजन कार्यालय

68. बीड येथे सेवा योजन कार्यालय असून 1995-96 वर्षा अखेर सेवा पटावर नोकरी मागणा-यांची नोंदलेली संख्या 77462 होती. तर ह्या वर्षात 291 लोकांना सेवा योजन कार्यालयांमार्फत नोक-या मिळाल्या.

तांत्रिक शिक्षणाच्या सोयी

69. बीड येथे 1 शासकीय व 2 खाजगी असे 3 तंत्र निकेतने आहेत. 5 शासकीय औद्योगिक प्रशिक्षण संस्था व 4 खाजगी औद्योगिक प्रशिक्षण संस्था व 61 व्यवसाय प्रशिक्षण संस्था 1995-96 वर्षात होत्या. शासकीय तंत्र निकेतनात सिव्हिल इंजिनिअर व मॅकेनिकल इंजिनिअर तर खाजगी तंत्र निकेतनात 1) कंस्ट्रक्शन टेक्नॉलाजी 2) कम्युनिकेशन इंजिनिअर या शाखा आहेत. प्रत्येक शाखेत 60 विद्यार्थ्यांना प्रवेश दिला जातो.

रोजगार हमी योजना

70. ग्रामीण भागात मागणीनुसार काम देण्याची हमी महाराष्ट्र शासनाने घेतलेली आहे. त्यानुसार ग्रामीण भागात तळे, लहान व मध्यम पाटबंधा-याचे धार दाबण्याची कामे, भू-सुधार, वृक्षारोपण कामे, अशी उत्पादक कामे तसेच ज्या भागात अशी कामे उपलब्ध नसतील तेथे रस्त्यांची कामे काढली गेली. या योजनेवर 1995-96 या वर्षात 2444.25 लक्ष रुपये खर्च झाले असून 81.47 लक्ष मनुष्य दिवस रोजगार निर्मिती झाली.

जवाहर रोजगार हमी योजना

71. ग्रामीण भागात रोजगार निर्मिती करिता केंद्र शासन पुरस्कृत जवाहर रोजगार योजना जिल्ह्यात राबविली जात आहे. ह्या करिता ग्रामीण भागातील छोटी मोठी बांधकामे काढली गेली. या योजनेवर 1995-96 वर्षात 179.96 लक्ष रुपये खर्च करण्यात आले व त्याद्वारे 16.87 लक्ष मनुष्य दिवस रोजगार निर्मिती केली गेली.

(12) सहकारसंस्था व सभासद

72. जिल्ह्यात 1995-96 वर्षाअखेर एकूण 4195 सहकारी संस्था होत्या व त्यात सभासद 540 हजार होते. ह्या संस्थांपैकी 712 संस्था पत संस्था होत्या व 3483 संस्था इतर कार्ये करणा-या होत्या. पतसंस्थांची व इतर संस्थांची एकूण संस्थांशी अनुक्रमे टक्केवारी 16.97 व 83.03 येते. पत संस्थांमध्ये मुख्यत्वे शेती पत संस्था ग्रामीण भागात तर शहरी भागात बिगर शेती पत संस्था जास्त आहेत. चालू वर्षात 711 शेती पत संस्था होत्या. तर 261 बिगर शेती पत संस्था होत्या. शेती पत संस्था व बिगर शेती पत संस्थांत अनुक्रमे 345 व 90 हजार सभासद आहेत. त्यांना 1890.79 लाख व 11996.08 लाख रुपये कर्ज वाटप करण्यात आले.

73. जिल्ह्यात एकूण 64 पणन संस्था असून या संस्थांचे सभासद 12 हजार आहेत. जिल्ह्यात 2296 उत्पादक संस्था असून या संस्थांचे सभासद 207 हजार आहेत. कांही महत्वाच्या उत्पादन संस्था व संस्थांचे सभासद संख्या घेणे प्रमाणे, साखर कारखाने 6 असून सभासद 53902 आहेत. इतर कृषि प्रक्रिया संस्था (भात, तिळ, जिनिंग वगैरे) 15 असून सभासद 19587 आहेत. दुग्ध वयवसाय संस्था 1390 असून सभासद 97903 आहेत. मच्छीमार संस्था 172 असून सभासद 5824 आहेत. दूध संघ 6 असून सभासद 2892 आहेत. जिल्ह्यात एकूण 862 सामाजिक सेवा संस्था असून या संस्थांचे 52 हजार सभासद आहेत. कांही महत्वाच्या सामाजिक संस्था व सभासद संख्या घेणे प्रमाणे, ग्राहक भंडार संस्था 91 असून सभासद 22760 आहेत. गृह निर्माण संस्था 405 असून सभासद 14755 आहेत. कामगार कंत्राट संस्था 143 असून सभासद 7350 आहेत.

74. घरबांधणी संस्थांनी 1976 गाळे बांधले, तर मच्छीमार संस्थांनी 220 लक्ष रुपयांची मच्छी पकडली. 4 साखर कारखान्यातून 13.46 मे. टन ऊसाचे गाळप करण्यात आले.

75. जिल्ह्यात शेतक-यांची पत मागणी पुरविण्याकरिता जिल्हा मध्यवर्ती सहकारी बँक असून तिच्या 70 शाखा 1995-96 वर्षात कार्यरत होत्या. जिल्हा मध्यवर्ती सहकारी बँके मार्फत 14789.52 लाख रुपये कर्ज वाटप करण्यात आले. जिल्हा मध्यवर्ती सहकारी बँक मुख्यत्वे करून शेतक-यांना सहकारी संस्था मार्फत लघु व मध्यम मुदती करता कर्ज पुरवठा करते. शेतक-यांना जमिनी सुधारण्याकरिता दिर्घ कालीन कर्ज पुरवठा भू-विकास बँके मार्फत होतो. जिल्हा भू-विकास बँकेच्या प्रत्येक तहसिल मुख्यालयास शाखा आहेत.

(13) बँक

76. जिल्ह्यात एकूण 8 वर्गीकृत बँका 1996 या वर्षात कार्यरत होत्या, त्या बँकेच्या एकूण 101 शाखा होत्या. या वर्गीकृत बँकेच्या ठेवी रुपये 30397 लक्ष असून त्यांनी दिलेली कर्ज रुपये 28237 लक्ष आहेत. सन 1994-95 च्या तुलनेत शाखा कार्यालयामध्ये कांहीच वाढ झालेली नाही. जिल्ह्यात सहकारी बँकेच्या 79 शाखा आहेत. जिल्ह्यात दर लाख लोकसंख्येमागे व्यापारी बँकाची संख्या 6 असून सहकारी बँकाची संख्या 4 येते.

अग्रक्रम विभागात कर्ज पुरवठा

77. जिल्ह्यातील अग्रणी बँकेमार्फत तसेच अन्य व्यापारी व सहकारी बँका मार्फत प्राथमिकता विभागात कर्ज वाटपासाठी अग्रक्रम दिला जातो.

(14) कामगारांचे ग्राहक किंमतीचे निर्देशांक

78. या जिल्ह्यात ग्राहक निर्देशांक प्रकाशित होत असून नांदेड केंद्राचा निर्देशांक या जिल्ह्याला लागू होतो. नांदेड केंद्राचा 1982 पायाभूत वर्ष धरल्यास मार्च 1996 मध्ये सर्वसाधारण निर्देशांक 340 होतो.

(15) शिक्षणाच्या सोयीप्राथमिक व माध्यमिक

79. जिल्ह्यात एकूण 1751 प्राथमिक शाळा व 356 माध्यमिक शाळा वर्ष 1994-95 मध्ये होत्या. प्राथमिक शाळात सप्टेंबर 1994 अखेर 284 हजार विद्यार्थी होते. पैकी 134 हजार मुली होत्या एकूण विद्यार्थ्यांशी मुलींची टक्केवारी 47.18 येते. प्राथमिक शाळात चालू वर्षी 6887 शिक्षक म्हणजे दर शिक्षकी 41 विद्यार्थी होते. प्राथमिक शाळेच्या मानाने माध्यमिक शाळांची संख्या कमी आहे. दर माध्यमिक शाळामागे 5 प्राथमिक शाळा येतात. तसेच माध्यमिक शाळा मधील विद्यार्थी पण कमी आहेत. प्राथमिक शाळामधील विद्यार्थ्यांशी तुलना करता दर 100 प्राथमिक शाळेतील विद्यार्थ्यांमागे माध्यमिक शाळेतील विद्यार्थी 52 येतात.

शिक्षण

80. डॉ. बाबासाहेब आंबेडकर मराठवाडा विद्यापिठाचे मुख्यालय औरंगाबाद येथे आहे. बीड येथे विज्ञान, वाणिज्य व कला शाखेची महाविद्यालये आहेत. शिवाय वैद्यकीय महाविद्यालय व अध्यापक महाविद्यालय अंबाजोगाई येथे आहे. जिल्ह्यात सर्व तालुक्यांच्या ठिकाणी एक एक महाविद्यालये आहेत. जिल्ह्यात सन 1994-95 मध्ये एकूण 72 उच्च माध्यमिक व महाविद्यालयातून 94 हजार विद्यार्थी शिक्षण घेत होते. तंत्र निकेतन व औद्योगिक प्रशिक्षण यांची सोय पण येथे आहे.

इतर शिक्षण कार्यक्रम

81. शासकीय धोरणानुसार साक्षर नसलेल्या 15 ते 35 वयोगटातील व प्रौढांना साक्षर करण्यासाठी बीड जिल्ह्याची "संपूर्ण साक्षरता अभियान" कार्यक्रमासाठी निवड करण्यात आलेली आहे. 1995-96 या वर्षात 18120 साक्षरता केंद्रे होती व या केंद्रात पटावरील उमेदवारांची संख्या 181 हजार होती.

(16) वैद्यकीय व आरोग्य सेवावैद्यकीय सेवा

82. जिल्ह्यात वैद्यकीय सेवा शासकीय संस्था, स्थानिक संस्था (जिल्हा परिषद) स्वयंभावी संस्था व खाजगी संस्था मार्फत पुरविण्यात येतात. अंबाजोगाई येथे वैद्यकीय महाविद्यालयाचे रुग्णालय आहे. जिल्ह्यात एकूण 1338 खाटांची सोय असून त्यापैकी अंबाजोगाईच्या वैद्यकीय महाविद्यालयाच्या रुग्णालयात 554 खाटांची सोय असून त्याचा लाभ 186 हजार रुग्णांनी 1995-96 या वर्षात घेतला. शिवाय शासनाची जिल्हा सामान्य रुग्णालय व क्षयरोग चिकित्सालय बीड येथे आहे. जिल्हा परिषदेची 45 प्राथमिक आरोग्य केंद्रे आहेत. 1991 च्या जनगणने प्रमाणे दर लाख लोकसंख्येमागे खाटांची संख्या 73 येते.

कुटुंब कल्याण कार्यक्रम

83. जिल्ह्यात कुटुंब कल्याण केंद्रे राबविण्याकरिता 1995-96 मध्ये 51 केंद्रे होती. पैकी 6 केंद्रे नागरी भागात तर 45 केंद्रे ग्रामीण भागात आहेत. कुटुंब कल्याण शस्त्रक्रिया 1995-96 मध्ये 14542 करण्यात आल्या. पैकी 14501 शस्त्रक्रिया स्त्रियांवर करण्यात आल्या. त्यांची टक्केवारी 99.71 येते. गर्भ प्रतिबंधक उपाय म्हणून 1995-96 मध्ये 12254 स्त्रियांना तांबी बसविण्यात आली.

इतर कार्यक्रममाता बाल संगोपन कार्यक्रम

84. बीड जिल्ह्यात माता बाल संगोपन कार्यक्रमांतर्गत 1995-96 या वर्षात लस टोचणी कार्यक्रमांद्वारे त्रिगुणी लस, पोलिओ, बी.सी.जी. गोवर, विदगुणी (डी.टी.)धनुर्वात लस अनुक्रमे 48106, 49180, 49456, 44404, 40339, 128510 लस टोचण्यात आली होती.

दुर्बल घटक

85. जिल्हा नियोजनात दुर्बल घटकांकरिता स्वतंत्ररित्या कार्यक्रम राबविण्यात येतो. अनुसूचित जाती व जमाती करिता जिल्हा ग्रामीण यंत्रणे मार्फत तसेच इतर योजना मार्फत स्वतंत्ररित्या कार्यक्रम राबविल्या जातो. दुर्बल घटकांना विहीरी खोदून देणे, विद्यार्थ्यांना वस्तीगृहे, फी माफी, शिष्यवृत्ती, गणवेश वाटप व पुस्तक पेट्या पुरविणे, घरेबांधणी, कर्ज व अनुदान भू-सुधार करिता अनुदान, शासकीय तसेच स्थानिक व निमशासकीय कार्यालयातून नोक-या पुरविणे, इत्यादी बाबी उपलब्ध करून दिल्या जातात. विशेष घटक योजनेअंतर्गत 1995-96 वर्षाकरिता 813.45 लक्ष रुपयाची तरतूद करण्यात आली होती, पण प्रत्यक्षात 789.79 लक्ष रुपये खर्च पडले.

पाणी पुरवठा

86. बीड जिल्ह्यात पावसाचे प्रमाण दिवसेंदिवस कमी होत असल्याने सन 1995-96 मध्ये शासनाने 1014 गावांना कायम व तात्पुरत्या स्वरूपाची नळ योजना करून पिण्याच्या पाण्याची सोय केलेली आहे. सन 1995-96 मध्ये 266 गावांना व 240 वाड्यांना टँकरंद्वारे व 1 गावाला व 53 वाड्यांना बँल गाडींद्वारे पाणी पुरवठा करण्यात आला.

द्वारिद्वय निर्मूलन कार्यक्रम

87. ग्राम विकास खात्याने केलेल्या 1982-83 पाहणीनुसार जिल्ह्यात 109889 कुटुंबे द्वारिद्वय रेषेखाली असून त्यांच्यासाठी विविध योजना राबविल्या जातात. यामध्ये कृषि विभागाकडून जिल्हा परिषदेमार्फत मागासवर्गीयांस अल्प भू-धारकांना 5 वर्षांच्या कालावधीमध्ये प्रत्येक तालुक्यामध्ये 70 लाभधारकासाठी जमिन सुधारणे, शेतीची अवजारे, बैलगाडी, दुभती जनावरे, विहीरी खोदणे, विद्युत पंप बसविणे, इत्यादीसाठी 9,650 रु. पर्यंत अनुदान दिले जाते. त्याच प्रमाणे विस कलमी कार्यक्रमांतर्गत जिल्हा ग्रामीण विकास यंत्रणेकडून अल्प भू-धारक आणि भूमिहीन मजूर आणि द्वारिद्वय रेषेखालील कुटुंबांना उद्योग व्यवसाय, शेती सुधारणा, सिंचनाच्या सोयी उपलब्ध करण्यासाठी तसेच दुभती जनावरे इत्यादी खरेदी करण्यासाठी अर्थ सहाय्य दिले जाते. या कार्यक्रमांतर्गत 1995-96 या वर्षात 7415 लाभार्थींना असे अर्थ सहाय्य व अनुदान विविध योजनेखाली देण्यांत आले.

मागासवर्गीयांसाठी वस्तीगृहे व आश्रमशाळा

88. बीड जिल्हा आदिवासी जिल्हा म्हणून जरी घोषित करण्यात आला नसला तरी बीड जिल्ह्यात आदिवासी क्षेत्राबाहेरील आदिवासीकरिता उपयोजना (ओ. टी. एस. पी) राबविल्या जातात. बीड जिल्ह्यात आदिवासी विद्यार्थ्यांकरिता सुरडी व शेडाळा ता. आष्टी येथे प्रत्येकी एक आश्रम शाळा आहे. त्यात अनुक्रमे 322 व 117 विद्यार्थी होते. तसेच विमुक्त व भटक्या जमातीच्या विद्यार्थ्यांकरिता बीड जिल्ह्यात 16 आश्रम शाळा होत्या. जिल्ह्यात मागासवर्गीयांच्या कल्याणकारी योजनांतर्गत वस्तीगृहांची संख्या 56 असून त्यात 3111 विद्यार्थी राहतात.

(17) संकीर्णस्थानिक संस्था

89. जिल्ह्यात मार्च 1996 अखेर 1015 ग्रामपंचायती होत्या. पैकी 882 स्वतंत्र होत्या, तर 183 गुप ग्रामपंचायती आहेत. वर्ष 1995-96 मधील ग्रामपंचायतीचे एकूण उत्पन्न व खर्च अनुक्रमे 111 लाख रुपये व 121 लाख रुपये आहे.

90. जिल्ह्यात मार्च 1996 अखेर 6 नगर परिषदा आहेत. या सहा नगर परिषदांचे उत्पन्न व खर्च अनुक्रमे 1471 लाख व 1353 लाख रुपये आहे. जिल्हा परिषद बीड च्या वर्ष 1994-95 (प्रत्यक्ष) व 1995-96 (सुधारीत) ची मिळकत व खर्च येणे प्रमाणे रुपये 5392.80 लाख रुपये, 13653.29 लाख रुपये व 6482.62 लाख रुपये, 14359.85 लाख रुपये आहे.

पोलीस व गुन्हे

91. जिल्ह्यात 22 पोलीस स्थानके व 13 पोलीस आऊट पोस्ट मार्च 1996 अखेर होते. एकूण पोलीस दलाची संख्या 1995-96 मध्ये 1645 होती. त्यावर 920 लाख रुपये करण्यात आला. वर्ष 1995-96 मध्ये 4986 न्यायालयात प्रविष्ट केलेले प्रकरणे नोंदविण्यात आले.

करमणूक

92. जिल्ह्यात मार्च 1996 अखेर कायम स्वरूपाची 12 सिनेमागृहे आहेत. फिरत्या सिनेमा गृहांची संख्या चालू वर्षात 10 होती. 26 विंडीओ गृहे होती. चित्रपटाव्दारे करमणूक कराची एकूण वसुली चालू वर्षात 24.88 लाख रुपये झाली. या खेरीज बीड येथे एक खुले नाटय-गृह असून त्यात नाटके व गायनाचे कार्यक्रम होतात.

अल्पबचत

93. सन 1995-96 या वित्त वर्षात बीड जिल्ह्यात अल्प बचत गुंतवणुकीसाठी 845 लक्ष रुपयाचे उद्दिष्ट देण्यात आले होते. तथापी निव्वळ गोळा केलेली रक्कम रुपये 2894.73 लाख होती. त्यात प्रामुख्याने पुनरावृत्ती साठी, इंदिरा विकास पत्रे, किसान विकास पत्रे, राष्ट्रीय बचत प्रमाणपत्रे 8 वी मालिका इत्यादींचा समावेश आहे. मागील वर्षी 670 लक्ष रुपयाचे उद्दिष्ट असताना 2487.08 लक्ष रुपये अल्पबचत गुंतवणूक करण्यात आली होती.

पर्यटन / तीर्थक्षेत्रे

94. बीड येथे कंकालेश्वराचे फार सुख मंदीर आहे. या मंदिराचे बांधकाम यादव कालीन असून शिल्पाची वैशिष्ट्ये व पोत हे आजही या शिल्पावर स्पष्टपणे दिसतात. या शिवाय जटाशंकराचे देऊळ असून बीडच्या परिसरात पूर्वेला खंडेश्वरी कोल्हापूर निवासिनीचे देवालय आणि उत्तरेला खंडोबाचे देऊळ व दीपमाला या जुन्या काळातील शिल्प व वास्तू कलेचे नमुने आहेत.

95. बीड पासून 19 किलो मिटर अंतरावर कपिलधर हे तीर्थक्षेत्र असून त्या स्थानी कपिल मुनींनी उग्र तपश्चर्या केली असे पुराणात दर्शविले आहे.

96. परळी हे बारा ज्योतिर्लिंगापैकी एक स्वयंभू ज्योतिर्लिंग आणि गणेश महात्म्यात ज्या प्रमुख गणपती मंदीराचा उल्लेख केला आहे, त्यापैकी चार गणेश मंदिरे अनुक्रमे लिंबागणेश, नवगण राजुरी, गंगामसला व नामलग्नांव हे या जिल्ह्यात आहेत. तसेच यांच्या जोडीला अंबाजोगाई येथे जोगाईचे मंदिर आहे.

97. मराठी आद्य कवी मुकुंदराज यांनी मराठी सरस्वतीची पद्यमय रचना या जिल्ह्यात केली. त्यांचे समाधी स्थान अंबाजोगाई पासून 3 कि. मी. अंतरावर आहे.

98. तसेच या जिल्ह्यात सौताडा तालुका पाटोदा येथे रामेश्वराचे मंदिर खोल दरीत असून पंक्षणिय आहे. त्याच प्रमाणे जुलै ते सप्टेंबर या कालावधीत येथे निसर्गरम्य धबधबा पाहावयास मिळतो. शिवाय बीड पासून 5 कि. मी. अंतरावर सजाना विहीर आहे. या विहिरीचे वैशिष्ट्ये असे की, सतत ठराविक पातळीवर 5 ते 6 फुट इतकेच पाणी या विहिरीला असते. ही विहीर हिजरी 991 मध्ये सलाबत खानाने बांधलेली असून या विहिरीत पाणी कोठून येते याचा शोध अद्याप ज्यंत लागलेला नाही.

बिंदूसरा पुवाशांती वन प्रकल्प

99. आंतरराष्ट्रीय युवक वर्षाच्या निमित्त्याने बीड तालुक्यातील मंझरी या गावाजवळ असलेल्या ओसाड व माळरान जागेवर 'पुवाशांती वन प्रकल्प' उभारण्याचा संकल्प करण्यात आला. या प्रकल्पासाठी एकूण 25 एकर जागा संपादीत करण्यात आलेली असून हे स्थळ बीड पासून 11 कि. मी. असलेल्या मंझरी गावाजवळ आहे. या प्रकल्पाचा मुख्य उद्देश म्हणजे युवकांच्या श्रमातून निसर्गरम्य 'पुवाशांती वन प्रकल्प' तयार करणे असा आहे. त्यामध्ये या ठिकाणी वेगवेगळ्या प्रकारची झाडे लावणे, राहण्यालायक झोपड्या बांधणे, वन विहार व एक अद्यावत विश्रामगृह तयार करून स्पॉट तयार करण्याची कल्पना आहे.

साळवे/-

भाग-2

जिल्हा सांख्यिकी गोषवारा

विविध माहितीचे सांख्यिकी तक्ते

जिल्हा : बीड

1995-96

साळवे/-

(1)

तक्ता क्र. 1.1

1991 च्या जनगणनेनुसार तालुकावार क्षेत्रफळ, घरे व लोकसंख्या

जिल्हा - बीड

अ. क्र.	तहसील	बा. ब.	क्षेत्र चौ. कि. मी.	घर चौ. कि. मध्ये लोकसंख्या	गावे संख्या		श. ह. रे. संख्या	वाप-राती-ल निवा-सगृहे संख्या	कुटुंबे संख्या वस्ती अस-लेली [हजारात]	लोकसंख्या हजारांत		
					ओ. अ. स. ले	सा. ड.				ए. कू. ण	पु. रु. ष	सि. या
1	2	3	4	5	6	7	8	9	10	11	12	13
1	बीड	एकूण	1508.4	228	224	-	1	62	69	337	175	162
		ग्रामीण	1500.1	150	224	-	-	41	47	225	115	109
		नागरी	8.3	546	-	-	1	20	22	112	60	53
2	गेवसाई	एकूण	1601.1	148	193	5	1	45	51	236	120	116
		ग्रामीण	1548.7	137	193	5	-	41	47	213	108	105
		नागरी	52.4	452	-	-	1	4	5	24	12	11
3	माजलगांव	एकूण	1670.0	163	199	5	1	51	55	273	140	133
		ग्रामीण	1665.3	143	199	5	-	45	48	238	122	116
		नागरी	4.7	7376	-	-	1	6	7	35	18	17
4	अंबाजोगाई	एकूण	1184.5	231	146	-	2	31	66	345	179	165
		ग्रामीण	1127.7	190	146	-	-	38	40	215	111	104
		नागरी	56.8	2286	-	-	2	23	26	130	68	61
5	केज	एकूण	1661.8	163	186	1	1	50	56	270	139	131
		ग्रामीण	1600.9	159	186	1	-	47	53	254	131	123
		नागरी	60.9	269	-	-	1	3	3	16	8	8
6	पाटोदा	एकूण	1321.2	131	160	-	-	32	32	173	89	85
		ग्रामीण	1321.2	131	160	-	-	32	32	173	89	85
		नागरी	-	-	-	-	-	-	-	-	-	-
7	आष्टी	एकूण	1505.1	125	161	-	1	34	37	188	96	92
		ग्रामीण	1453.3	81	161	-	-	32	35	178	91	87
		नागरी	51.8	193	-	-	1	2	2	10	5	5
जिल्हा	एकूण	एकूण	10615.3	172	1269	11	7	335	367	1822	937	885
		ग्रामीण	10380.4	144	1269	11	-	277	302	1495	766	729
		नागरी	234.9	1392	-	-	7	58	65	327	172	155

टीप - 1) आकडे पूर्णांकाने केल्याने बेरजा जुळणार नाहीत. 2) क्षेत्रफळ 1981 जनगणना व लोकसंख्या व लोकसंख्या 1991 च्या जनगणनेप्रमाणे स्तंभ 5 चे आकडे आहेत. 3) क्षेत्रफळाचे आकडे 31.3.92 रोजीचे असून ते अस्थायी आहेत.

आधार - 1991 ची जनगणना.

(2)

तक्ता क्रमांक : 1.2

1951 पासूनच्या लोकसंख्येमधील दशवार्षिक फरक

जिल्हा : बीड

(लोकसंख्येचे आकडे हजारात)

अ. क्र.	तहसील	वर्ष	एकूण व्यक्ती			पुरुष			स्त्रिया		
			एकूण	ग्रामीण	नागरी	एकूण	ग्रामीण	नागरी	एकूण	ग्रामीण	नागरी
1	2	3	4	5	6	7	8	9	10	11	12
1	बीड	1991	3,37	2,25	1,12	1,75	1,15	60	1,62	1,09	53
		1981	2,51	1,70	80	1,28	86	42	1,22	84	38
		1971	2,06	1,56	50	1,06	80	27	1,00	76	23
		1961	1,60	1,27	33	81	64	17	78	62	16
		1951	1,30	1,05	26	67	54	13	63	51	12
2	गेवराई	1991	2,36	2,13	24	1,20	1,08	12	1,16	1,05	11
		1981	1,89	1,73	15	95	87	8	94	86	7
		1971	1,70	1,60	11	87	81	5	84	79	5
		1961	1,36	1,28	7	69	65	4	67	63	3
		1951	1,14	1,08	6	58	55	3	56	53	3
3	माजलगांव	1991	2,73	2,38	35	1,40	1,22	18	1,33	1,16	17
		1981	2,20	1,98	23	1,12	1,00	11	1,09	97	11
		1971	1,79	1,65	14	91	84	7	88	81	7
		1961	1,43	1,35	9	73	68	5	71	67	4
		1951	1,17	1,11	6	60	56	3	57	54	3
4	अंबाजोगाई	1991	3,45	2,15	1,30	1,79	1,11	68	1,65	1,04	61
		1981	2,60	1,69	91	1,34	86	48	1,26	83	43
		1971	2,64	2,05	59	1,37	1,05	32	27	1,00	1,27
		1961	2,00	1,62	37	1,02	83	20	97	80	18
		1951	1,65	1,33	33	85	68	17	80	65	16

(3)

तत्ता क्रमांक : 1.2 पुढे सुरु ..

1951 पासूनच्या लोकसंख्येमधील दशवार्षिक फरक

जिल्हा : बीड

(लोकसंख्येचे आकडे हजारात)

अ. क्र.	तहसील	वर्ष	एकूण व्यक्ती			पुरुष			स्त्रिया		
			एकूण	ग्रामीण	नागरी	एकूण	ग्रामीण	नागरी	एकूण	ग्रामीण	नागरी
1	2	3	4	5	6	7	8	9	10	11	12
5	केज	1991	2,70	2,54	16	1,39	1,31	8	1,31	1,23	8
		1981	2,13	2,01	13	1,09	1,02	7	1,05	98	6
		1971	2,10	2,00	11	1,08	1,03	5	1,02	97	5
		1961	1,64	1,57	7	84	81	4	80	76	4
		1951	1,30	1,23	6	67	64	0	64	64	0
6	पाटोदा	1991	1,73	1,73	0	89	89	0	85	85	0
		1981	1,28	1,28	0	64	64	0	64	64	0
		1971	1,21	1,21	0	61	61	0	60	60	0
		1961	91	91	0	45	45	0	45	45	0
		1951	84	84	0	42	42	0	41	41	0
7	आष्टी	1991	1,88	1,78	10	96	91	5	92	87	5
		1981	1,51	1,44	7	77	73	4	74	71	4
		1971	1,36	1,30	6	69	66	3	76	64	3
		1961	1,08	1,03	5	54	52	3	54	51	2
		1951	86	80	6	43	41	3	43	40	3
जिल्हाएकूण	1991	18,22	14,95	3,27	9,37	7,66	1,72	8,85	7,29	1,55	
	1981	14,13	11,83	2,30	7,19	5,99	1,20	6,94	5,84	1,10	
	1971	12,86	11,37	1,49	6,58	5,79	79	6,28	5,58	70	
	1961	10,01	9,03	99	5,09	4,57	51	4,93	4,45	47	
	1951	8,26	7,40	87	4,22	3,77	45	4,04	3,62	42	

(4)

तक्ता क्रमांक : 1.2 पुढे सुरु ..

1951 पासूनच्या लोकसंख्येमधील दशवार्षिक फरक

जिल्हा : बीड

(लोकसंख्येचे आकडे हजारात)

अ. क्र.	तहसील	वर्ष	दर चौरस कि. मी. मधील लोकसंख्या	दर हजार पुरुषांमागे स्त्रियांचे प्रमाण	दर दशवार्षिक		
					एकूण	ग्रामीण	नागरी
1	2	3	13	14	15	16	17
1	बीड	1991	2,23	928	+ 34.48	+ 31.85	+ 40.04
		1981	1,66	953	+ 21.53	+ 9.00	+ 60.69
		1971	1,37	943	+ 9.16	+ 23.43	+ 51.11
		1961	1,06	963	+ 22.43	+ 20.82	+ 28.98
		1951	86	940	निरंक	निरंक	+ 68.41
2	गेवराई	1991	1,48	965	+ 25.34	+ 22.89	+ 52.73
		1981	1,18	989	+ 10.82	+ 8.43	+ 47.01
		1971	1,06	966	+ 25.53	+ 24.29	+ 47.85
		1961	85	971	+ 19.09	+ 19.23	+ 6.53
		1951	71	966	निरंक	निरंक	+ 15.26
3	माजलगांव	1991	1,63	954	+ 23.70	+ 20.28	+ 53.69
		1981	1,32	973	+ 23.51	+ 20.02	+ 65.86
		1971	1,16	967	+ 24.42	+ 22.52	+ 53.21
		1961	93	973	+ 22.62	+ 21.68	+ 38.93
		1951	70	950	निरंक	निरंक	+ 22.07
4	अंबाजोगाई	1991	2,91	924	+ 32.48	+ 27.22	+ 42.19
		1981	2,20	940	+ 26.34	+ 18.05	+ 55.30
		1971	1,60	927	+ 32.31	+ 26.36	+ 58.33
		1961	1,21	951	+ 20.80	+ 22.48	+ 13.26
		1951	1,00	941	निरंक	निरंक	+ 26.41

(5)

तक्ता क्रमांक : 1.2 पुढे सुरु..

1951 पासूनच्या लोकसंख्येमधील दशवार्षिक फरक

जिल्हा : बीड

(लोकसंख्येचे आकडे हजारात)

अ. क्र.	तहसील	वर्ष	दर चौरस कि. मी. मधील लोकसंख्या	दर हजार पुरुषांमार्गे स्त्रियांचे प्रमाण	दर दशवार्षिक		
					एकूण	ग्रामीण	नागरी
1	2	3	13	14	15	16	17
5	केज	1991	1,63	943	+ 28.68	+ 28.61	+ 27.65
		1981	1,28	963	+ 1.43	+ 00.36	+ 21.74
		1971	1,17	944	+ 28.50	+ 27.43	+ 41.26
		1961	92	952	+ 28.49	+ 27.65	+ 15.61
		1951	73	955	निरंक	निरंक	- 6.35
6	पाटोदा	1991	1,31	957	+ 35.15	+ 35.15	--
		1981	97	1000	+ 06.28	+ 06.28	--
		1971	91	984	+ 32.79	+ 32.79	--
		1961	69	1000	+ 8.75	+ 8.75	--
		1951	3	976	निरंक	निरंक	--
7	आष्टी	1991	1,25	955	+ 24.25	+ 23.60	+ 37.02
		1981	1,00	961	+ 11.02	+ 10.42	+ 24.42
		1971	91	1101	+ 26.00	+ 26.40	+ 17.15
		1961	72	1000	+ 25.40	+ 28.29	- 4.48
		1951	57	1000	निरंक	निरंक	+ 01.48
जिल्हा एकूण		1991	1,72	944	+ 28.99	+ 28.41	+ 42.30
		1981	1,33	965	+ 15.54	+ 10.51	+ 53.90
		1971	1,15	954	+ 28.42	+ 25.92	+ 51.35
		1961	92	969	+ 21.24	+ 22.08	+ 14.04
		1951	76	957	+ 13.44	+ 12.64	+ 20.71

टीप : 1) आकडे पूर्णांकाने केल्याने बेरजा जुळणार नाहीत.

2) 1951 च्या जनगणनेचे रकाना 15 व 16 मधील तहसिल निहाय आकडे उपलब्ध नाहीत.

आधारः 1971, 1981 व 1991 जनगणना प्रकाशन

(6)

तक्ता क्रमांक १.३

१९९१ च्या जनगणनेप्रमाणे लोकसंख्या गटानुसार गावांचे तालुकावार वर्गीकरण

जिल्हा : बीड

(लोकसंख्या शंभरात)

अ. क्र.	तहसील	व स्ती		अ स		ले ली		गा वे	
		२०० पेक्षा कमी संख्या	लो. संख्या	२०० ते ४९९ संख्या	लो. संख्या	५०० ते ९९९ संख्या	लो. संख्या	१००० ते १९९९ संख्या	लोकसंख्या
१	२	३	४	५	६	७	८	९	१०
१	बीड	६	६	६२	२३,०	८४	६०,८	५६	७५,३
२	गेवराई	३	३	४२	१६,०	७५	५२,५	५३	७४,१
३	माजलगांव	३	४	४२	१५,०	६७	४६,३	६१	८५,८
४	अंबाजोगाई	३	२	१३	४,४	४९	३३,५	४९	७०,४
५	केज	१	१	२०	७,३	६३	४६,१	७३	१,०२,०
६	पाटोदा	५	७	४८	१७,८	४७	३५,४	४१	६२,२
७	आष्टी	८	१२	२८	११,२	५७	४०,६	४८	६६,९
एकूण जिल्हा		२९	३,६	२५४	९४,६	४४२	३,२०,२	३८१	५,३६,७

(7)

तत्का क्रमांक : 1.3 पुढे सुरु ..

1991 च्या जनगणनेप्रमाणे लोकसंख्या गटानुसार गावांचे तालुकावार वर्गीकरण

जिल्हा : बीड

(लोकसंख्या शंभरात)

अ. क्र.	तहसील	व स्ती		अ स ले ती		गा वे				
		2000 ते 4999 संख्या लोक- संख्या	5000 ते 9999 संख्या लोक- संख्या	1000 व अधिक संख्या लोक- संख्या	संख्या	कू ण लोक- संख्या	ओसाड गावे संख्या			
1	2	11	12	13	14	15	16	17	18	19
1	बीड	12	31,7	3	19,5	1	13,7	224	2,24,5	0
2	गेवराई	16	45,1	4	24,5	0	0	193	2,12,6	5
3	माजलगांव	22	63,6	4	27,1	0	0	199	2,38,1	5
4	अंबाजोगाई	30	82,5	3	18,7	0	0	146	2,14,7	0
5	केज	28	69,1	2	10,8	1	18,5	186	2,54,0	1
6	पाटोळा	18	47,3	1	9,8	0	0	160	1,73,3	0
7	आष्टी	19	49,0	1	9,2	0	0	161	1,77,9	0
जिल्हा एकूण		143	3,88,4	18	1,19,6	2	32,2	1269	14,95,1	11

टीप : 1) आकडे पूर्णांकात केल्याने बेरजा जुळणार नाहीत.

2) 1951 च्या जनगणनेचे रकाना 14 व 15 मधील तहसिलनिहाय आकडे उपलब्ध नाहीत.

आधार : 1991 ची जनगणना.

(8)

तक्का क्रमांक : 1.4

1991 च्या जनगणने प्रमाणे लोकसंख्या गटानुसार शहरांचे तालुकावार वर्गीकरण

जिल्हा : बीड

(लोकसंख्या हजारात)

अ. क्र.	तहसील	लोकसंख्ये प्रमाणे शहरांची संख्या		लोकसंख्या			
		5000 पेक्षा कमी संख्या	5000 ते 9999 लोकसंख्या	10000 ते 19999 संख्या	लोकसंख्या		
1	2	3	4	5	6	7	8
1	बीड	0	0	0	0	0	0
2	गेवराई	0	0	0	0	0	0
3	माजलगांव	0	0	0	0	0	0
4	अंबाजोगाई	0	0	0	0	0	0
5	केज	0	0	0	0	1	16
6	पाटोदा	0	0	0	0	0	0
7	आष्टी	0	0	1	10	0	0
जिल्हा एकूण		0	0	1	10	1	16

(9)

तक्ता क्रमांक : 1.4 पुढे सुरु ..

1991 च्या जनगणने प्रमाणे लोकसंख्या गटानुसार शहरांचे तालुकावार वर्गीकरण.

जिल्हा : बीड

(लोकसंख्या हजारात)

अ. क्र.	तहसील	लोकसंख्ये प्रमाणे		शहरांची संख्या		एकूण शहरे			
		20000 ते 49999 संख्या	लोकसंख्या	50000 ते 99999 संख्या	लोकसंख्या	100000 व अधिक संख्या	लोकसंख्या	एकूण शहरे	
1	2	9	10	11	12	13	14	15	16
1	बीड	0	0	0	0	1	1,12	1	1,12
2	गेवराई	1	24	0	0	0	0	1	24
3	माजलगांव	1	35	0	0	0	0	1	35
4	अंबाजोगाई	0	0	2	1,30	0	0	2	1,30
5	केज	0	0	0	0	0	0	1	16
6	पाटोदा	0	0	0	0	0	0	0	0
7	आष्टी	0	0	0	0	0	0	1	10
जिल्हा एकूण		2	58	2	1,30	1	1,12	7	3,27

टिप : आकडे पूर्णांकित केल्याने बेरजा जुळणार नाहीत.

आधार : 1991 च्या जनगणनेप्रमाणे.

(10)

तत्का कमांक : 1.5

1991 च्या जनगणने नुसार काम करणारे व काम न करणारे यांची संख्या

जिल्हा : बीड

(आकडे शंभरात)

अ. क्र.	तहसील	बाब	काम करणाऱ्यांचा वर्ग						
			शेत- करी	शेत- मजूर	पशुसंवर्धन, जंगल काम, मच्छीमारी, शिकारी, फळबाग, मळे, इ.	स्वाण- काम व दगड स्वाण- काम करणारे	वस्तु निर्माण प्रक्रिया सेवा व दु- रुस्त्या इ. घरगुती उ- द्योगात का- म करणारे	घरगुती उद्योगा- व्यतिरिक्त इतर उद्योग	बांध- काम कर- णारे
1	2	3	4	5	6	7	8	9	10
1	बीड	ग्रामीण	5,51	2,85	14	x	13	24	10
		नागरी	15	16	13	1	5	36	21
		एकूण	5,66	3,01	27	1	18	60	31
2	गेवराई	ग्रामीण	5,47	3,25	14	1	14	18	5
		नागरी	8	15	2	x	2	6	5
		एकूण	5,54	3,39	17	1	17	23	10
3	माजलगांव	ग्रामीण	4,66	4,67	19	1	13	25	11
		नागरी	10	19	3	x	2	9	7
		एकूण	4,76	4,85	21	1	15	34	18
4	अंबाजोगाई	ग्रामीण	4,51	3,88	14	1	8	24	6
		नागरी	21	45	7	2	4	37	31
		एकूण	4,72	4,32	22	4	12	61	37
5	केज	ग्रामीण	6,22	3,82	12	x	11	15	5
		नागरी	7	20	1	-	1	3	1
		एकूण	6,29	4,03	13	x	12	19	6
6	पाटोदा	ग्रामीण	5,16	1,82	12	x	8	11	7
		नागरी	-	-	-	-	-	-	-
		एकूण	5,16	1,82	12	x	8	11	7
7	आष्टी	ग्रामीण	5,09	1,66	16	1	7	20	6
		नागरी	5	6	1	1	x	2	2
		एकूण	5,14	1,73	17	1	8	23	9
जिल्हा	एकूण	ग्रामीण	36,60	21,94	1,01	4	75	1,37	50
		नागरी	67	1,21	28	4	14	93	67
		एकूण	37,27	23,15	1,28	8	89	2,30	1,17

(11)

तत्का कमांक : 1.5 पुढे सुरु ...

1991 च्या जनगणने नुसार काम करणारे व काम न करणारे यांची संख्या

जिल्हा : बीड

(आकडे शंभरात)

अ. क्र.	तहसील	बाब	काम करणाऱ्यांचा वर्ग						
			व्यापार आणि वाणिज्य क्षेत्रात काम करणारे घरागुती उद्योगात काम करणारे	वाहतूक साठवण आणि दळणवळण	इतर काम करणारे	एकूण मुख्यतः काम करणारे (4 ते 13 ची बेरीज)	सिमांतिक काम करणारे	एकूण काम करणारे	एकूण लोकसंख्या (14 ते 16 ची बेरीज)
1	2	3	11	12	13	14	15	16	17
1	बीड	ग्रामीण	25	10	48	9,81	1,19	11,45	22,45
		नागरी	66	29	85	2,86	11	8,27	11,24
		एकूण	90	39	1,33	12,66	1,31	19,72	33,69
2	गेवराई	ग्रामीण	17	4	36	9,79	2,17	9,31	21,26
		नागरी	15	4	15	72	3	1,61	2,37
		एकूण	32	8	51	10,51	2,20	10,92	23,63
3	माजलगांव	ग्रामीण	28	6	48	10,80	1,19	11,82	23,81
		नागरी	22	7	20	98	6	2,43	3,47
		एकूण	48	12	67	11,78	1,25	14,24	27,27
4	अंबाजोगाई	ग्रामीण	18	9	38	9,57	1,10	10,79	21,47
		नागरी	70	27	1,01	3,45	9	9,44	12,98
		एकूण	88	36	1,39	13,02	1,20	20,23	34,45
5	केज	ग्रामीण	20	6	53	11,28	1,39	12,75	25,40
		नागरी	10	3	8	55	x	1,08	1,64
		एकूण	31	9	61	11,82	1,40	13,83	27,04
6	पाटोदा	ग्रामीण	15	5	34	7,90	93	8,49	17,33
		नागरी	-	-	-	-	-	-	-
		एकूण	15	5	34	7,90	93	8,49	17,33
7	आष्टी	ग्रामीण	17	6	36	7,85	1,48	8,46	17,79
		नागरी	5	1	7	31	2	67	1,00
		एकूण	22	7	42	8,16	1,50	9,12	18,79
जिल्हा	ग्रामीण	1,38	47	2,93	66,99	9,46	73,06	1,49,51	
	नागरी	1,89	70	2,35	8,87	33	23,50	32,70	
	एकूण	3,27	1,17	5,28	75,86	9,78	96,57	1,82,21	

टीप: 1) आकडे पूर्णांकाने केल्याने बेरजा कदाचित जुळणार नाहीत. 2) x=प्रमाणापेक्षा कमी.

आधार : 1991 ची जनगणना.

(12)

तक्का क्रमांक : 1.6 (अ)

लोकसंख्येचे त्रयोमटानुसार वर्गीकरण - जनगणना 1991

जिल्हा : बीड

(आकडे शंभरात)

बा ब	सर्व वयोगट	0 - 14	15 - 19	20 - 24	25 - 29	30 - 34
1	2	3	4	5	6	7
एकूण	14860	6058	1219	1111	1023	947
ग्रामीण	12563	5114	988	905	843	799
नागरी	2298	938	231	205	180	148

तक्का क्रमांक : 1.6 (अ) पुढे सुरु ..

बा ब	35 - 39	40 - 49	50 - 59	60 व त्यावरील	वर्ग अनिर्देशित
1	8	9	10	11	12
एकूण	919	1503	1001	1066	--
ग्रामीण	781	1302	876	939	--
नागरी	138	200	125	127	--

टिप : आकडे पूर्णाकात केल्याने बेरजा कदाचित जुळणार नाहीत.

आधार : 1991 ची जनगणना.

(13)

तत्का क्रमांक : 1.6 (ब)

लोकसंरुघेचे धर्मानुसार वर्गीकरण - जनगणना 1991

जिल्हा : बीड

(आकडे शंभरात)

अ. क्र.	पुरुष/ स्त्रिया/ एकूण	बा ब	सर्व धर्म	बौ द्ध	सि श्च न	हिं दू	जै न	मु स्ली म	शी ख	ह त र	धर्म अ- निर्दे- शित
1	2	3	4	5	6	7	8	9	10	11	12
1	पुरुष	एकूण	9374	405	3	7898	35	1026	2	1	4
		गामीण	7658	288	1	6799	17	549	X	1	3
		नागरी	1716	117	2	1099	17	477	1	X	1
2	स्त्रिया	एकूण	8847	383	4	7451	32	971	1	1	3
		गामीण	7293	276	1	6470	16	526	X	1	3
		नागरी	1554	107	3	981	16	445	1	X	1
	एकूण	एकूण	18221	788	7	15349	67	1997	3	2	8
		गामीण	14951	564	2	13269	33	1075	X	2	6
		नागरी	3270	224	5	2080	34	922	2	X	2

टीप : 1) आकडे पूर्णांकाने केलेल्याने बेरजा कदाचित जुळणार नाहीत.

2) X = प्रमाणापेक्षा कमी.

आधार : 1991 ची जनगणना.

(14)

तक्का क्रमांक : 1.7

1991 च्या जनगणनेनुसार अनुसूचित जाती व जमाती करिता आकडेवारी

जिल्हा : बीड

(आकडे हजारात)

अ. क्र.	तहसील	बा ब	अनुसूचित जाती			अनुसूचित जमाती			ए क ण		
			व्यक्ती	पुरुष	स्त्रिया	व्यक्ती	पुरुष	स्त्रिया	व्यक्ती	पुरुष	स्त्रिया
1	2	3	4	5	6	7	8	9	10	11	12
1 बीड	एकूण		44	23	21	2	1	1	47	24	23
	ग्रामीण		31	16	15	2	1	1	33	17	16
	नागरी		13	7	6	1	x	x	14	7	6
2 गेवराई	एकूण		29	15	14	4	2	2	33	17	16
	ग्रामीण		27	14	13	4	2	2	31	16	15
	नागरी		2	1	1	x	x	x	3	1	1
3 माजलगांव	एकूण		37	19	18	2	1	1	39	20	19
	ग्रामीण		33	17	16	2	1	1	35	18	17
	नागरी		4	2	2	x	x	x	4	2	2
4 अंबाजोगाई	एकूण		53	28	26	4	2	2	57	30	27
	ग्रामीण		35	18	17	2	1	1	37	19	18
	नागरी		18	10	9	1	1	1	20	10	9
5 केज	एकूण		44	23	22	4	2	2	48	25	23
	ग्रामीण		42	22	20	4	2	2	46	24	22
	नागरी		2	1	1	x	x	x	2	1	1
6 पाटोदा	एकूण		16	8	8	1	x	x	17	9	8
	ग्रामीण		16	8	8	1	x	x	17	9	8
	नागरी		-	-	-	-	-	-	-	-	-
7 आष्टी	एकूण		20	10	10	3	2	2	24	12	12
	ग्रामीण		19	10	9	3	2	2	22	11	11
	नागरी		1	x	x	x	x	x	1	1	1
जिल्हा	एकूण		244	126	119	21	11	10	265	136	128
	एकूण		203	104	99	18	9	9	221	114	108
	नागरी		41	21	20	3	1	1	44	23	21

टिप : 1) आकडे पूर्णांकाने केल्याने बेरजा कदाचित जुळणार नाहीत.

2) x = प्रमाणापेक्षा कमी.

आधार : 1991 ची जनगणना.

(15)

तक्ता क्रमांक : 1.8

भिंती / छपरे यासाठी वापरलेल्या साधन सामग्री नुसार घरांचे वर्गीकरण

जिल्हा : बीड

(1991 च्या जनगणनेनुसार)

अ. क्र.	बा	ब	ए कू ण सं ह्या	ग्रा मी ण सं ह्या	ना म री सं ह्या
1	2		3	4	5
	एक : एकूण जनगणना घरे		450675	377785	72890
1	भिंतीची सामुग्री : गवत, पाने, वेळू व बांबू		28080	25350	2730
2	माती		110310	102910	7400
3	कच्च्या विटा		48825	42810	5515
4	लाकूड		4735	1700	3035
5	पक्क्या विटा		76550	35520	41080
6	गॅल्वानाईज्ड लोखंडी किंवा इतर धातूचे पत्रे		2915	1285	1630
7	दगड		168560	161025	7535
8	सिमेंट काँक्रीट		6915	3980	2935
9	वर उल्लेखलेल्या व्यतिरिक्त वापरलेली इतर सामुग्री		4285	3205	1080
	<u>दोन: छपरांसाठी वापरलेली सामुग्री</u>				
1	गवत, पाने, वेळू, माती, कच्च्या विटा किंवा बांबू		98510	94730	3780
2	कौले, तक्ती दगड, कंकर		51805	45760	6045
3	पन्हाळीचे लोखंडी पत्रे, जस्ताचे किंवा धातूचे पत्रे		253005	209805	43200
4	अॅसबेसटॉस सिमेंटचे पत्रे		8390	6385	2005
5	विटा व चूना		3390	2560	830
6	दगड		4035	3395	640
7	प्रचलित सिमेंट काँक्रीट		20950	6345	14605
8	इतर वर उल्लेखलेल्या व्यतिरिक्त वापरलेली सामुग्री		10590	8805	1785

आधार : 1991 ची जनगणना.

आकार व मालकीच्या स्थितीनुसार ग्रामीण / नागरी क्षेत्रातील कुटुंबांचे वर्गीकरण
जिल्हा : बीड (1991 च्या जनगणनेनुसार)

अ. क्र.	बा	ब	ग्रामीण संख्या	नागरी संख्या	एकूण संख्या
1	2		3	4	5
1	एक) एकूण कुटुंबे दोन) घराच्या मालकी बाबतची स्थिती		285865	55220	341085
	अ) स्वतःची घरे असलेली		267915	33230	301145
	ब) भाड्याच्या घरात राहणरी		11170	19890	31060
	क) बेघर कुटुंबे		उ. ना.	उ. ना.	उ. ना.
	ड) इतर		6780	2100	8880
2	एक ते दोन व्यक्ती असलेली कुटुंबे एक) एकूण कुटुंबे दोन) घराच्या मालकी बाबतची स्थिती		32995	6735	39730
	अ) स्वतःची घरे असलेली		29025	2945	31970
	ब) भाड्याच्या घरात राहणरी		2545	3490	6035
	क) बेघर कुटुंबे		उ. ना.	उ. ना.	उ. ना.
	ड) इतर		1425	300	1725
3	तीन ते पाच व्यक्ती असलेली कुटुंबे एक) एकूण कुटुंबे दोन) घराच्या मालकी बाबतची स्थिती		125075	24215	149290
	अ) स्वतःची घरे असलेली		115870	12205	128075
	ब) भाड्याच्या घरात राहणरी		5870	11025	16895
	क) बेघर कुटुंबे		उ. ना.	उ. ना.	उ. ना.
	ड) इतर		3335	985	4320
4	सहा ते आठ व्यक्ती असलेली कुटुंबे एक) एकूण कुटुंबे दोन) घराच्या मालकी बाबतची स्थिती		92210	17160	109370
	अ) स्वतःची घरे असलेली		88065	11885	99950
	ब) भाड्याच्या घरात राहणरी		2450	4600	7050
	क) बेघर कुटुंबे		उ. ना.	उ. ना.	उ. ना.
	ड) इतर		1695	675	2370
5	नऊ व अधिक व्यक्ती असलेली कुटुंबे एक) एकूण कुटुंबे दोन) घराच्या मालकी बाबतची स्थिती		2215	3005	5220
	अ) स्वतःची घरे असलेली		34955	6195	41150
	ब) भाड्याच्या घरात राहणरी		305	775	1080
	क) बेघर कुटुंबे		उ. ना.	उ. ना.	उ. ना.
	ड) इतर		325	140	465

टिप : एकूण कुटुंबांच्या संख्येत बेघर कुटुंबांच्या संख्येचा समावेश नाही, त्यामुळे एकूण कुटुंबांची संख्या जुळणार नाही.

जनगणना घरे आणि त्यांचा वापर

जिल्हा : बीड

(1991 ची जनगणना)

अ. क्र.	बा ब	एकूण जनगणना घरे	जनगणनेच्या सुरुवातीची रिकामी असलेली घरे	जनगणना घरांचा वापर राहाणे	दुकान आणि राहाणे	पत्रशाळा (कुटीरो-योगास-ह) आणि राहाणे	इतर वापर रासह स्तंभ 6 व 7 मध्ये निर्देशित केलेल्या व्यतिरिक्त राहाणे	हॉटेल, धर्मशाळा, पर्यटन-घरे इत्यादि
1	2	3	4	5	6	7	8	9
1	एकूण	450625	35355	328935	3030	7060	1925	1300
2	ग्रामीण	377785	29665	275015	2475	6505	1765	835
3	नागरी	72840	5690	53920	555	555	160	465
	बीड शहर (न. पा.)	25190	2210	18535	155	180	135	

तक्ता क्र. 1.10 पुढे सुरु ...

अ. क्र.	बा ब	उपहार गृहे सोडून दुकाने	व्यवसायांची घरे आणि कार्यालये	कारखाने पत्रशाळा छपरे इत्यादी	रेस्टॉरंट मिठाईची दुकाने आणि उपहार गृहे	करमणूक पचायत घरे सांस्कृतिक केंद्र ह. पुजास्थाने सोडून	पुजास्थानादेखळे चर्च मशिद गुळदारा वगैरे	इतर
1	2	10	11	12	13	14	15	16
1	एकूण	9080	2030	8140	1180	1280	4525	46785
2	ग्रामीण	4910	1400	5225	745	1145	4095	44005
3	नागरी	4170	630	2915	435	135	430	2780
	बीड शहर (न. पा.)	1475	265	1045	190	45	170	755

आधार : 1991 ची जनगणना.

साब्बे/-

तक्ता क्र. 2.1

निवडक केंद्रातील पर्जन्य दिवसांची संख्या व एकूण पर्जन्य

जिल्हा : बीड

वर्ष - 1995 (पर्जन्य मि. मि.)

अ. क्र.	तहसील/केंद्र	माहिना व वर्ष								
		जानेवारी			फेब्रुवारी			मार्च		
		सरा-सरी	पर्जन्य दिवसांची संख्या	पर्जन्य	सरा-सरी	पर्जन्य दिवसांची संख्या	पर्जन्य	सरा-सरी	पर्जन्य दिवसांची संख्या	पर्जन्य
1	2	3	4	5	6	7	8	9	10	11
1	बीड	7	0	0	6	0	0	6	0	0
2	चौसाळा	1	1	85	1	0	0	7	0	0
3	गेवराई	4	0	0	4	0	0	3	0	0
4	माजलगांव	6	0	0	6	0	0	5	0	0
5	अंबाजोगाई	8	0	0	6	0	0	8	0	0
6	केज	3	0	0	7	0	0	13	0	0
7	पाटोदा	5	0	0	4	0	0	3	0	0
8	रुटी	5	0	0	1	0	0	2	0	0
9	आष्टी	2	0	0	2	0	0	4	0	0
10	परळी	8	0	0	6	0	0	8	0	0
11	धारुर	3	0	0	7	0	0	13	0	0
	जिल्हा एकूण	52	1	85	50	0	0	72	0	0

(19)

तक्ता क्रमांक 2.1 पुढे चालू

निवडक केंद्रातील पर्जन्य दिवसांची संख्या व एकूण पर्जन्य

जिल्हा - बीड

वर्ष - 1995

(पर्जन्य मि. मि.)

अ. क्र.	तहसील/केंद्र	महिना व वर्ष								
		एप्रिल			मे			जून		
		सरा-सरी	पर्जन्य दिवसांची संख्या	पर्जन्य	सरा-सरी	पर्जन्य दिवसांची संख्या	पर्जन्य	सरा-सरी	पर्जन्य दिवसांची संख्या	पर्जन्य
1	2	12	13	14	15	16	17	18	19	20
1	बीड	8	0	0	14	0	0	113	6	107
2	चौसाळा	1	0	0	13	3	103	111	5	83
3	गेवराई	6	0	0	19	0	0	150	6	61
4	माजलगांव	6	0	0	21	0	0	154	4	60
5	अंबाजोगाई	11	0	0	24	0	0	169	6	138
6	केज	10	0	0	23	0	0	125	8	137
7	पाटोदा	8	0	0	31	0	0	132	5	87
8	रुटी	6	0	0	17	0	0	121	5	26
9	आष्टी	5	0	0	31	0	0	126	6	63
10	परळी	11	0	0	24	0	0	169	8	91
11	धारूर	10	0	0	23	0	0	135	7	149
	जिल्हा एकूण	82	0	0	240	3	103	1515	66	1002

(20)

तकता क्र. 2.1 पुढे चालू

निवडक केंद्रातील पर्जन्य दिवसांची संख्या व एकूण पर्जन्य

जिल्हा : बीड

वर्ष - 1995 (पर्जन्य मि. मि.)

अ. क्र.	तहसील/केंद्र	महिना व वर्ष								
		जुलै			ऑगस्ट			सप्टेंबर		
		सरा-सरी	पर्जन्य दिवसांची संख्या	पर्जन्य	सरा-सरी	पर्जन्य दिवसांची संख्या	पर्जन्य	सरा-सरी	पर्जन्य दिवसांची संख्या	पर्जन्य
1	2	21	22	23	24	25	26	27	28	29
1	बीड	121	17	190	108	11	100	211	12	116
2	चौसाळा	106	10	157	99	3	82	218	3	59
3	गेवराई	133	13	238	147	3	81	173	8	199
4	माजलगांव	135	14	110	120	7	100	199	12	155
5	अंबाजोगाई	115	14	157	132	8	199	193	12	152
6	केज	157	11	165	120	9	67	158	7	98
7	पाटोदा	123	14	131	119	5	54	165	10	144
8	रुटी	138	7	68	109	3	35	221	7	257
9	आष्टी	146	9	67	76	4	53	188	10	236
10	परळी	115	16	213	132	8	99	193	6	55
11	धारुर	157	9	135	120	7	77	158	8	100
	जिल्हा एकूण	1446	134	1631	1282	68	947	2077	95	1571

(21)

तक्ता क्र. 21 पुढे चालू

निवडक केंद्रातील पर्जन्य दिवसांची संख्या व एकूण पर्जन्य

जिल्हा - बीड

वर्ष - 1995 (पर्जन्य मि. मि.)

अ. क्र.	तहसील/केंद्र	महिना व वर्ष								
		ऑक्टोबर			नोव्हेंबर			डिसेंबर		
		सरा-सरी	पर्जन्य दिवसांची संख्या	पर्जन्य	सरा-सरी	पर्जन्य दिवसांची संख्या	पर्जन्य	सरा-सरी	पर्जन्य दिवसांची संख्या	पर्जन्य
1	2	30	31	32	33	34	35	36	37	38
1	बीड	51	10	139	32	0	0	8	0	0
2	चौसाळा	54	4	147	33	0	0	8	0	0
3	गेंवसाई	27	5	73	19	0	0	7	0	0
4	माजलगांव	33	7	176	15	0	0	8	0	0
5	अंबाजोगाई	33	8	129	24	0	0	8	0	0
6	केज	51	6	70	20	0	0	15	0	0
7	पाटोदा	43	7	141	28	0	0	9	0	0
8	रुटी	91	5	28	22	0	0	4	0	0
9	आष्टी	95	7	106	13	0	0	9	0	0
10	परळी	33	8	183	24	0	0	8	0	0
11	धारूर	51	6	101	20	0	0	15	0	0
जिल्हा एकूण		572	78	1193	248	0	0	99	0	0

आधार : (1) जिल्हाधिकारी कार्यालय, बीड. (2) उपविभागीय अधिकारी जलसंपदा, उपविभाग क्र. -2, अंबाजोगाई. (3) कार्य. अभियंता, पाटबंधारे विभाग, बीड.

(22)

तत्का क्रमांक : 2.2

निवडक केंद्रातील कमाल व किमान तपमान (1995)

जिल्हा : बीड

(आकडे सेल्सियसमध्ये)

अ. क्र.	महिना	केंद्र : बीड	
		कमाल	किमान
1	2	3	4
1.	जानेवारी	27.4	11.7
2.	फेब्रुवारी	32.2	15.6
3.	मार्च	35.5	19.6
4.	एप्रिल	39.4	22.6
5.	मे	39.1	25.0
6.	जून	38.5	25.7
7.	जुलै	31.7	23.6
8.	ऑगस्ट	32.8	23.8
9.	सप्टेंबर	32.0	22.4
10.	ऑक्टोबर	31.6	20.9
11.	नोव्हेंबर	30.7	16.0
12.	डिसेंबर	30.7	15.1
वर्ष 1995		39.4	11.7

आधार : भारत मौसम विज्ञान विभाग, मुंबई.

(23)

तबता क्र. 3.1.

जमिनीचा वापर

जिल्हा - बीड

(क्षेत्र 00 हेक्टर)

अ. क्र.	तहसील	वर्ष	एकूण भौगोलिक क्षेत्र	जंगल-व्याप्त क्षेत्र	शेतीला उपलब्ध नसलेले क्षेत्र	नसलेले क्षेत्र	पडीत जमिनी वड न झालेली	जमिनी व्यतिरिक्त लागवडीला कायम चरण वापरणाची जागा	व्यतिरिक्त एकूण जमीन	लागवडीला कायम चरण वापरणाची जागा	एकूण जमीन (9+10+11)
1	2	3	4	5	6	7	8	9	10	11	12
1	डीड	1991-92	1516	44	33	16	49	27	97	17	140
		1992-93	1553	44	33	16	49	27	97	6	129
		1993-94	1553	44	33	23	56	21	39	16	76
		1994-95	1553	44	35	52	87	32	147	49	228
		1995-96	1553	44	35	52	87	32	171	49	252
2	गोंवराई	1991-92	1551	0	91	45	136	23	51	1	75
		1992-93	1544	17	41	15	56	13	0	1	14
		1993-94	1544	0	1	5	6	1	80	1	82
		1994-95	1544	0	1	5	6	1	80	1	82
		1995-96	1544	0	1	5	6	1	80	1	82
3	माजलगांव	1991-92	1609	12	66	13	79	20	57	10	87
		1992-93	1097	19	50	20	69	8	45	8	60
		1993-94	1097	4	45	7	52	8	16	8	31
		1994-95	1097	4	42	9	51	8	9	8	26
		1995-96	1097	4	42	9	51	8	9	9	26

साखवे / कोरडे

(24)

तक्ता क्र. 3.1 पुढे चालू
जमिनीचा वापर

जिल्हा : बीड

(क्षेत्र"00"हेक्टर)

अ. क्र.	तहसील	वर्ष	एकूण भौगोलिक क्षेत्र	जंगल-व्याप्त क्षेत्र	शेतीला उपलब्ध नसलेले क्षेत्र	पडीत जमिनी व्यतिरिक्त लागवड न झालेली एकूण जमीन	लागवडी लागवडी वापराने नसलेली	कायम गुरे चरण व चरणाची जागा	कसलेल्या जमिनीत समाविष्ट नसलेली झाडे, झुडपे, फळबागा यासारखी जमीन	एकूण (9+10+11)	
1	2	3	4	5	6	7	8	9	10	11	12
4	अंबाजो-गाई	1991-92	1849	44	114	10	124	186	30	10	226
		1992-93	1067	44	62	10	72	66	30	10	106
		1993-94	1067	44	63	10	73	186	30	10	226
		1994-95	1067	44	62	10	72	152	30	10	191
		1995-96	1067	44	62	10	72	117	30	10	156
5	केज	1991-92	1866	39	57	12	70	7	57	9	73
		1992-93	1259	39	57	12	69	7	57	9	72
		1993-94	1259	39	57	12	69	5	82	7	94
		1994-95	1259	39	57	12	69	5	82	7	94
		1995-96	1259	39	68	17	86	5	65	6	77
6	माटोदा	1991-92	1308	32	63	28	91	4	73	1	77
		1992-93	1308	39	64	27	91	4	73	4	81
		1993-94	1308	39	34	27	61	4	41	1	45
		1994-95	1308	39	64	27	91	4	76	1	81
		1995-96	1308	39	34	27	61	4	41	1	45

(25)

तक्ता क्र. 3.1. पुढे चालू

जमिनीचा वापर

जिल्हा ४ बीड

(क्षेत्र"00" हेक्टर)

अ. क्र.	तहसील	वर्ष	एकूण भौगोलिक क्षेत्र	जंगल-व्याप्त क्षेत्र	शेतीला उपलब्ध नसलेले क्षेत्र	शेतीला उपलब्ध नसलेली जमीन	पडीत जमिनी वड न झालेली	व्यक्तिगत लागवडीला मगुरे चरण व चरणाची जागा	लागवडीला मगुरे चरण व चरणाची जागा	कसलेल्या जमिनीत समाविष्ट नसलेली झाडे, झुडपे, फळबागा यासारखी जमीन	एकूण (9+10+11)
1	2	3	4	5	6	7	8	9	10	11	12
7	आष्टी	1991-92	1471	27	61	29	91	7	39	25	71
		1992-93	1471	27	61	29	91	7	39	13	59
		1993-94	1471	27	41	29	71	7	39	11	57
		1994-95	1471	27	41	29	71	7	39	11	57
		1995-96	1471	27	30	30	60	7	39	13	59
8	धारूर	1991-92	0	0	0	0	0	0	0	0	0
		1992-93	649	34	12	34	46	38	38	0	76
		1993-94	649	34	11	22	33	0	0	0	0
		1994-95	649	34	12	2	13	0	0	0	0
		1995-96	649	34	12	2	13	0	0	0	0
9	परळी	1991-92	0	0	0	0	0	0	0	0	0
		1992-93	737	4	9	12	21	38	22	0	60
		1993-94	737	4	9	12	21	38	22	0	60
		1994-95	737	4	10	15	25	38	22	0	60
		1995-96	737	4	9	12	21	38	22	0	60
जिल्हा एकूण	1991-92	11169	197	485	155	639	273	404	73	749	
	1992-93	10686	267	388	177	564	206	400	50	657	
	1993-94	10686	235	294	148	442	270	348	54	672	
	1994-95	10686	235	324	161	485	245	485	87	818	
	1995-96	10686	235	293	164	457	211	457	89	757	

(26)

तक्ता क्र. 3.1 पुढे चालू

जमिनीचा वापर

जिल्हा : बीड

अ. क्र.	तहसील	वर्ष	पडीत जमीन			निव्वळ क्षेत्र	एका-पेक्षा अधिक	लागवडी-खालील ए. क्षेत्र	लागवडीलायक क्षेत्र (9+11+15+16)
			चालू पड	इतर पड	एकूण पड				
1	2	3	13	14	15	16	17	18	19
1	बीड	1991-92	35	29	63	1219	246	1245	1328
		1992-93	12	39	50	1280	242	1522	1363
		1993-94	21	29	50	1327	75	1402	1414
		1994-95	40	29	69	1126	233	1414	1275
		1995-96	40	29	69	1101	233	1339	1251
2	गेवराई	1991-92	0	0	0	1340	153	1498	1364
		1992-93	8	10	17	1440	236	1726	1471
		1993-94	1	2	3	1453	132	1635	1459
		1994-95	109	42	151	1306	33	1389	1459
		1995-96	53	7	60	1396	103	1499	1459
3	माजल गांव	1991-92	355	24	379	1052	63	1089	1461
		1992-93	155	57	212	737	246	983	964
		1993-94	4	7	11	999	77	1076	1025
		1994-95	4	8	11	1006	78	1084	1033
		1995-96	3	8	11	1005	18	1023	1033
4	अंबाजो-गाई	1991-92	232	208	441	1015	117	1132	1651
		1992-93	205	90	296	550	274	824	922
		1993-94	94	97	191	534	253	788	921
		1994-95	5	7	12	748	12	760	922
		1995-96	54	58	112	683	22	705	922
5	केज	1991-92	197	17	214	1470	152	1573	1700
		1992-93	106	7	113	966	375	1341	1095
		1993-94	201	309	511	547	79	626	1069
		1994-95	201	309	511	547	79	626	1069
		1995-96	204	306	510	548	95	643	1070

(27)

तक्ता क्र. 3.1 पुढे चालू

जमिनीचा वापर

जिल्हा : बीड

अ. क्र.	तहसील	वर्ष	पडीत जमीन			निव्वळ क्षेत्र	एका-पेक्षा अधिक	लागवडी-खालील ए. क्षेत्र	लागवडीलायक क्षेत्र (9+11+15+16)
			चालू पड	इतर पड	एकूण पड				
1	2	3	13	14	15	16	17	18	19
6	पाटोदा	1991-92	183	4	187	921	79	999	1112
		1992-93	183	240	423	674	60	733	1105
		1993-94	0	4	4	1158	117	1275	1167
		1994-95	183	371	554	542	114	657	1101
		1995-96	0	4	4	1158	117	1275	1167
7	आष्टी	1991-92	7	6	13	1269	12	1282	1314
		1992-93	125	121	246	1048	12	1061	1314
		1993-94	7	3	10	1306	12	1318	1334
		1994-95	7	3	10	1306	12	1318	1334
		1995-96	7	3	10	1316	20	1336	1345
8	धारूर	1991-92	0	0	0	0	0	0	0
		1992-93	5	2	6	487	91	579	532
		1993-94	0	0	0	582	42	624	582
		1994-95	0	0	0	602	73	675	602
		1995-96	0	0	0	602	73	675	602
9	परळी	1991-92	0	0	0	0	0	0	0
		1992-93	27	26	53	599	27	625	689
		1993-94	17	0	17	634	0	634	689
		1994-95	17	0	17	631	13	644	686
		1995-96	12	0	12	639	12	652	689
जिल्हा		1991-92	1009	288	1297	8286	833	8818	9929
एकूण		1992-93	826	591	1416	7782	1613	9395	9455
		1993-94	346	451	797	8541	837	9378	9661
		1994-95	565	770	1335	7814	754	8567	9481
		1995-96	373	415	788	8449	699	9148	9537

टीपः 1) सन 1991-92 व 1992-93 ची माहिती पूर्ण सुधारीत स्वरूपाची असून सन 1993-94, 1994-95 व 1995-96 ची माहिती अस्थायी स्वरूपाची आहे.

2) आकडे शेकड्यात असल्यामुळे कांही ठिकाणी बेरजा जुळणार नाहीत.

आधार : 1) कृषि आयुक्तालय, पुणे
2) अधीक्षक, भूमी अभिलेख, बीड.

(28)

तक्ता क्र. 3.2

तहसिलवार निरनिराळ्या पिकांसाठी क्षेत्र

जिल्हा : बीड

(क्षेत्र हेक्टरमध्ये)

अ. क्र.	तहसील	वर्ष	तांदूळ	गहू	सरीसर्प ज्वारी	रबी ज्वारी	एकूण ज्वारी	बाजरी	मका	वरी	नाचणी
1	2	3	4	5	6	7	8	9	10	11	12
1	बीड	1991-92	2203	5168	8243	38412	46655	15183	1278	0	0
		1992-93	2051	2153	9719	45958	55677	33958	1227	0	0
		1993-94	2060	4250	9725	36671	46396	34782	725	0	0
		1994-95	1602	3563	4871	28045	32916	44052	65	0	0
		1995-96	1630	4530	5215	30225	35440	43015	82	0	0
2	गेवराई	1991-92	413	3369	276	52755	53031	49400	541	0	0
		1992-93	293	3634	300	50050	50350	51324	586	0	0
		1993-94	347	6281	74	44245	44319	41185	114	0	0
		1994-95	405	2466	25	32320	32345	36520	127	0	0
		1995-96	265	1235	0	15322	15322	94376	77	0	0
3	माजलगांव	1991-92	1423	2516	4608	18596	23204	17496	305	0	0
		1992-93	1086	1057	7008	3408	10416	11653	305	0	0
		1993-94	0	1467	4321	22412	26733	11801	10	0	0
		1994-95	0	1569	4132	11590	15722	12203	11	0	0
		1995-96	0	1398	6039	4656	10695	12005	11	0	0
4	अंबाजोगाई	1991-92	2267	1025	41546	1101	42647	5421	245	0	0
		1992-93	1254	1478	36476	1890	38366	3109	315	0	0
		1993-94	0	2185	39574	0	39574	4262	480	0	0
		1994-95	1555	0	30519	0	30519	5967	360	0	0
		1995-96	1497	216	21137	2169	23306	6747	0	0	0
5	केज	1991-92	969	237	33275	21995	55270	20176	1360	0	73
		1992-93	1320	2575	33275	20826	54101	19329	1165	0	0
		1993-94	770	3845	890	70	960	12665	0	0	0
		1994-95	690	4630	610	30	640	9977	0	0	0
		1995-96	670	5210	282	30	312	12840	6380	0	0

तकता क्र. 3.2 पुढे चालू

तहसिलवार निरनिराळ्या पिकांसाठी क्षेत्र

जिल्हा : बीड

(क्षेत्र हेक्टरमध्ये)

अ. क्र.	तहसील	वर्ष	तांदूळ	गहू	जरीय ज्वारी	रबी ज्वारी	एकूण ज्वारी	बाजरी	मका	वरी	नाचणी
1	2	3	4	5	6	7	8	9	10	11	12
6	पाटोदा	1991-92	245	1322	9959	14258	23212	24555	250	0	0
		1992-93	127	1995	3228	3419	6645	27566	246	0	0
		1993-94	389	2136	11145	27126	32271	38114	165	0	0
		1994-95	291	2052	915	16757	17672	32914	135	0	0
		1995-96	270	2210	10360	25415	35775	40220	150	0	0
7	आष्टी	✓1991-92	785	1657	3675	40888	44812	23675	840	0	0
		1992-93	800	1660	3677	41538	45215	2300	650	0	0
		1993-94	860	11675	3775	41759	45534	19768	680	0	0
		1994-95	885	11675	3775	41780	45535	18509	740	0	0
		✓1995-96	885	11680	3780	45770	49550	2930	755	0	0
8	धार	1991-92	0	0	0	0	0	0	0	0	0
		1992-93	129	988	3218	2760	16978	19322	210	0	0
		1993-94	114	520	16175	1312	17927	13214	180	0	0
		1994-95	129	988	11433	2760	14243	19322	290	0	0
		1995-96	141	984	3598	2375	11573	20352	307	0	0
9	परळी	1991-92	0	0	0	0	0	0	0	0	0
		1992-93	435	1588	15671	6009	21680	7925	0	0	0
		1993-94	559	1133	17640	12784	30424	8009	0	0	0
		1994-95	484	1720	12163	12933	25098	6446	0	0	0
		1995-96	1570	2339	15055	6329	21334	7298	0	0	0
जिल्हा एकूण		1991-92	2895	15794	100632	137750	233222	170908	4819	0	73
		1992-93	7995	17128	117570	175358	293428	177046	4764	0	0
		1993-94	5099	33602	103319	188279	230193	138791	2354	0	0
		1994-95	6021	18683	62493	146195	214633	134910	1752	0	0
		1995-96	6908	29202	70466	132231	203357	240233	7762	0	0

(30)

तकता क्र. 3.2 पुढे चालू

तहसिलवार निरनिराळ्या पिकांसाठीील क्षेत्र

जिल्हा : बीड

(क्षेत्र हेक्टरमध्ये)

अ. क्र.	तहसील	वर्ष	इतर तृण धान्य	एकूण तृण-धान्य	हरभरा	तूर	मूग	उडीद	चाल	कुडी-ध	मटकी
1.	2	3	13	14	15	16	17	18	19	20	21
1	बीड	1991-92	1113	71600	2978	8357	6382	0	0	0	0
		1992-93	692	95758	3312	7736	8552	0	0	1564	0
		1993-94	1007	89229	3411	7816	5412	522	5	1580	1990
		1994-95	837	83035	2171	6657	3250	410	15	350	1980
		1995-96	850	85547	2280	5350	3350	430	25	375	2030
2	मैवराई	1991-92	0	106754	2676	10461	3241	0	0	0	0
		1992-93	0	106187	2169	14359	6540	0	0	260	0
		1993-94	150	92396	4075	8248	4123	40	0	5200	1983
		1994-95	1219	73082	3161	8041	5235	29	30	435	313
		1995-96	156	111431	2832	6325	3473	0	0	0	213
3	माजलगांव	1991-92	122	45068	2335	14838	2495	0	0	0	0
		1992-93	1040	25557	859	5831	3780	0	0	189	0
		1993-94	1868	41879	1389	5592	2231	0	0	95	85
		1994-95	2156	31661	1280	5605	2345	0	0	98	91
		1995-96	2333	26442	1070	5510	1805	0	0	90	80
4	अंबाजोगाई	1991-92	0	51605	501	8122	6919	0	0	0	0
		1992-93	0	44522	0	4046	1205	0	0	510	0
		1993-94	0	46501	0	4575	1225	1025	0	785	0
		1994-95	0	38401	1100	4567	1500	1500	0	500	0
		1995-96	0	31766	134	4328	1400	1500	0	125	0
5	केज	1991-92	2815	80900	727	8763	5100	0	0	0	0
		1992-93	2026	81016	7126	8359	4749	0	0	0	0
		1993-94	615	18855	5210	6210	3525	245	0	0	10
		1994-95	540	16477	4030	5285	3210	210	0	0	5
		1995-96	388	25800	3910	5390	1910	240	0	0	3

(31)

तकता क्र. 3.2 पुढे चालू

तहसिलवार निरनिराळ्या पिकांसाठीील क्षेत्र

जिल्हा : बीड

(क्षेत्र हेक्टरमध्ये)

अ. क्र.	तहसील	वर्ष	इतर तृण धान्य	एकूण तृण-धान्य	हरभरा	तूर	मुग	उडीद	जाल	कुडी	मटकी
1	2	3	13	14	15	16	17	18	19	20	21
6	पाटोदा	1991-92	1019	61103	1708	1301	165	0	0	0	0
		1992-93	580	37159	1513	1427	145	0	0	71	0
		1993-94	9870	88995	2497	2508	0	0	0	0	0
		1994-95	0	53094	2352	2709	217	983	0	0	0
		1995-96	985	79610	1708	2308	105	1012	0	320	0
7	आष्टी	✓1991-92	730	76300	3000	3940	1520	0	0	0	0
		1992-93	693	51818	2100	4330	1618	0	0	839	0
		1993-94	713	79230	2230	4450	1618	400	225	892	2100
		1994-95	730	73054	2240	4455	1620	450	225	895	2100
		✓1995-96	740	66520	2245	4460	1625	455	230	900	2100
8	धारूर	1991-92	0	0	0	0	0	0	0	0	0
		1992-93	11	31638	423	3612	1214	0	0	0	0
		1993-94	4230	41305	388	3110	1010	603	0	0	17
		1994-95	5018	39990	423	3612	1214	412	0	0	12
		1995-96	5036	38393	625	3812	1001	512	0	0	25
9	परळी	1991-92	0	0	0	0	0	0	0	0	0
		1992-93	0	31638	732	4148	1560	0	0	0	0
		1993-94	0	40116	840	3017	1019	300	0	0	0
		1994-95	500	33246	437	4060	763	581	0	0	0
		1995-96	0	33191	200	3090	1500	2600	0	0	0
जिल्हा एकूण	1991-92	5799	493828	13925	55732	25822	0	0	0	0	
	1992-93	5042	505343	18234	53848	27363	0	0	3483	0	
	1993-94	18453	538497	20040	45526	20163	3135	230	8552	6190	
	1994-95	11000	447040	17194	44991	19354	4575	270	2278	4506	
	1995-96	10488	498700	15004	41073	16169	6749	255	1810	4456	

(32)

तक्ता क्र. 3.2 पुढे चालू

तहसिलवार निरनिराळ्या पिकांसाठी क्षेत्र

जिल्हा : बीड

(क्षेत्र हेक्टरमध्ये)

अ. क्र.	तहसील	वर्ष	इतर क- डधान्य	एकूण कड धान्य	एकूण अन्न- धान्ये	ऊस	मिरची	हळद	सु पारी	इतर मसा- ल्या- चे प- दार्थ	एकूण मसा- ल्याचे पदार्थ
1	2	3	22	23	24	25	26	27	28	29	30
1	बीड	1991-92	5310	23027	94627	2765	0	0	0	2692	2692
		1992-93	1356	22520	118278	2413	0	0	0	2761	2761
		1993-94	1218	21954	111174	2410	1495	40	0	1287	2822
		1994-95	1310	16143	99178	1772	1485	45	0	1316	2846
		1995-96	1215	15055	100602	1850	1100	65	0	957	2122
2	गेवसाई	1991-92	1188	17566	124320	4232	0	0	0	688	688
		1992-93	622	23950	130137	2119	0	0	0	575	575
		1993-94	134	23808	116204	2370	45	0	0	130	175
		1994-95	127	17376	90458	3640	317	47	0	203	567
		1995-96	47	12895	124326	4014	222	37	0	55	314
3	माजलगांव	1991-92	2789	22457	67523	2295	0	0	0	657	657
		1992-93	938	11597	37154	2595	0	0	0	411	411
		1993-94	307	9699	51578	2747	252	5	0	14	271
		1994-95	275	9694	41355	2748	267	4	0	24	295
		1995-96	220	8775	35217	2798	198	5	0	22	225
4	अंबाजोगाई	1991-92	2380	18422	70027	3564	0	0	0	810	810
		1992-93	1005	6766	51288	4438	0	0	0	690	690
		1993-94	100	7710	54211	4200	450	40	0	428	918
		1994-95	200	9367	47768	4082	350	30	0	590	970
		1995-96	400	7887	39653	1956	184	25	0	315	524
5	केज	1991-92	10219	24809	105709	3350	0	0	0	2550	2550
		1992-93	401	20635	101651	2741	0	0	0	1405	1405
		1993-94	325	15525	34380	1603	0	0	0	0	0
		1994-95	315	13055	29532	1300	0	0	0	0	0
		1995-96	298	11751	37551	960	0	0	0	0	0

(33)

तहता क्र. 3.2 पुढे चालू

तहसिलवार निरनिराड्या पिकांखालील क्षेत्र

जिल्हा : बीड

(क्षेत्र हेक्टरमध्ये)

अ. क्र.	तहसील	वर्ष	इतर कडधान्य ✓	एकूण कडधान्य ✓	एकूण अन्नधान्ये	ऊस	मिरची	हळद	सुपारी	इतर मसा-ल्याचे पदार्थ	एकूण मसा-ल्याचे पदार्थ
1	2	3	22	23	24	25	26	27	28	29	30
6	पाटोदा	1991-92	9913	13087	74190	1633	0	0	0	3319	3319
		1992-93	6851	10007	47166	1151	0	0	0	4477	4477
		1993-94	8137	13142	102137	1120	27	12	0	4267	4306
		1994-95	547	6808	59902	85	65	15	0	390	470
		1995-96	9195	15148	94758	1085	70	10	0	4670	4750
7	आष्टी	✓1991-92	5675	14135	90935	4549	0	0	0	2861	2861
		1992-93	3739	12676	64494	5015	0	0	0	2912	2912
		1993-94	1423	13338	92568	5205	1264	120	0	1597	2981
		1994-95	1431	13416	91470	5285	1270	125	0	1630	3025
		✓1995-96	8383	20398	86918	5310	1275	130	0	3695	5100
8	धारूर	1991-92	0	0	0	0	0	0	0	0	0
		1992-93	577	5826	37464	1310	0	0	0	146	146
		1993-94	260	5388	46693	988	20	6	0	177	203
		1994-95	292	5965	45955	1309	24	0	0	122	146
		1995-96	318	6293	44626	1146	25	13	0	288	326
9	परळी	1991-92	0	0	0	0	0	0	0	0	0
		1992-93	1100	7540	39228	506	0	0	0	0	0
		1993-94	0	5176	45292	731	0	0	0	0	0
		1994-95	0	5841	39087	615	0	0	0	0	0
		1995-96	0	7390	40581	725	0	0	0	0	0
जिल्हा एकूण	1991-92	37974	133503	627331	22333	0	0	0	13572	13572	
	1992-93	18589	121517	626860	22288	0	0	0	13377	13377	
	1993-94	11904	115740	654237	21374	3553	223	0	7900	11676	
	1994-95	4497	97665	544705	20336	3778	266	0	4275	8319	
	1995-96	20076	105592	604292	19844	3674	285	0	10002	13361	

(34)

तकता क्र. 3.2 पुढे चालू

तहसिलवार निरनिराळ्या पिकांखालील क्षेत्र

जिल्हा : बीड

(क्षेत्र हेक्टरमध्ये)

अ. क्र.	तहसील	वर्ष	आंबा	काजू	एकूण फळे व भाजीपाला	संकीर्ण साद्य-पिके	एकूण साद्य-पिके	कापूस	इतर तंतू पिके	एकूण तंतू पिके	भूईसंग
1	2	3	31	32	33	34	35	36	37	38	39
1	बीड	1991-92	0	0	5863	0	105947	1432	133	1595	3107
		1992-93	0	0	6333	0	129785	1768	139	1907	3123
		1993-94	40	0	6698	615	123719	1935	254	2189	3133
		1994-95	245	0	7339	620	111755	11866	282	12148	3114
		1995-96	355	0	8750	455	113779	6875	380	7255	2840
2	गेवराई	1991-92	0	0	304	0	129539	0	0	0	4110
		1992-93	0	0	134	0	132965	15354	0	15354	5871
		1993-94	105	0	549	0	119298	12942	0	12942	5149
		1994-95	105	0	592	0	95257	22559	45	22604	4866
		1995-96	105	0	918	0	129572	7428	12	7440	1118
3	माजलगांव	1991-92	0	0	2497	0	72972	12635	170	12855	2934
		1992-93	0	0	1004	0	41164	20746	86	20832	1463
		1993-94	110	0	768	8	55372	18637	40	18727	2873
		1994-95	113	0	800	10	45208	29797	43	29840	3080
		1995-96	110	0	701	15	38956	19002	42	19044	3007
4	अंबाजोगाई	1991-92	0	0	2627	0	77028	13940	537	14477	5199
		1992-93	0	0	2913	0	59329	7553	683	8236	2143
		1993-94	215	0	3570	0	62899	4393	730	5123	1763
		1994-95	215	0	3520	0	56340	4752	740	5492	2260
		1995-96	130	0	1965	0	44098	14393	750	15143	2080
5	केज	1991-92	0	0	7600	0	119209	1481	1162	2643	4576
		1992-93	0	0	5473	0	111270	913	1059	1972	3727
		1993-94	60	0	4957	165	41105	998	1125	2123	2918
		1994-95	40	0	7709	172	38713	1321	256	1577	3942
		1995-96	40	0	7611	181	46303	1530	577	2107	2870

(35)

तबता क्र. 3.2 पुढे चालु

तहसिलवार निरनिराळ्या पिकांखालील क्षेत्र

जिल्हा : बीड

(क्षेत्र हेक्टरमध्ये)

अ. क्र.	तहसील	वर्ष	आंबा	काजू	एकूण फळे व भाजीपाला	संकीर्ण साद्य-पिके	एकूण साद्य-पिके	कापूस	इतर तंतू पिके	एकूण तंतू पिके	भूईमूग
1	2	3	31	32	33	34	35	36	37	38	39
6	पाटोदा	1991-92	0	0	5433	0	84575	311	97	408	1135
		1992-93	0	0	5610	0	58404	295	97	392	1214
		1993-94	120	0	5770	180	113513	16	36	52	1597
		1994-95	100	0	1556	160	62173	180	15	195	1560
		1995-96	120	0	5653	180	106426	275	40	315	1662
7	आष्टी	✓ 1991-92	0	0	5480	0	103825	3700	424	4124	6810
		1992-93	0	0	5524	0	77945	4008	425	4433	6815
		1993-94	74	0	5732	120	106606	4100	502	4602	6870
		1994-95	75	0	6074	125	105979	4500	470	4970	6880
		✓ 1995-96	80	0	6171	130	103629	4325	570	4895	6910
8	धारूर	1991-92	0	0	0	0	0	0	0	0	0
		1992-93	0	0	1653	0	40573	6110	273	6383	2052
		1993-94	0	0	1381	0	49262	4239	224	4453	1744
		1994-95	0	0	1663	0	49073	6110	273	6383	2045
		1995-96	0	0	1701	0	47859	6110	273	6383	3012
9	परळी	1991-92	0	0	0	0	0	0	0	0	0
		1992-93	0	0	89	0	39823	12356	0	12356	0
		1993-94	4	0	87	0	46110	8212	0	8212	1192
		1994-95	6	0	119	0	39821	13828	0	13828	2038
		1995-96	0	0	0	0	41306	14134	0	14134	1436
जिल्हा एकूण	1991-92	0	0	29804	0	693095	33579	2523	36102	27871	
	1992-93	0	0	28733	0	691258	69103	2762	71365	26408	
	1993-94	728	0	29512	1088	717887	55512	2911	58423	27241	
	1994-95	899	0	29372	1087	604319	94913	2124	97037	29785	
	1995-96	940	0	33470	961	671928	74072	2644	76716	24935	

तकता क्र. 3.2 पुढे चालू

तहसिलवार निरनिराळ्या पिकांसाठीील क्षेत्र

जिल्हा : बीड

(क्षेत्र हेक्टरमध्ये)

अ. क्र.	तहसील	वर्ष	करडई	जवस	तीळ	नारळ	इतर मळीत धान्ये	एकूण मळीत धान्ये	तंबाखू	इतर औषधी व मादक पदार्थ
1	2	3	40	41	42	43	44	45	46	47
1	बीड	1991-92	2356	179	0	0	8715	14357	6	21
		1992-93	4244	2192	27	0	8578	18164	3	23
		1993-94	2285	210	51	3	5898	11530	2	24
		1994-95	734	215	740	3	9923	14729	3	23
		1995-96	750	20	760	4	5066	9440	2	20
2	मेवराई	1991-92	5469	598	0	0	10105	20282	4	0
		1992-93	10182	1088	1390	0	5766	24297	0	0
		1993-94	7872	1689	1235	0	15289	31234	0	0
		1994-95	4940	566	174	0	10452	20998	0	0
		1995-96	3228	15	168	0	8384	12913	0	0
3	माजलगांव	1991-92	3308	1578	0	0	15120	22940	0	0
		1992-93	6918	5914	485	0	21532	36312	0	0
		1993-94	2436	782	15	0	27354	33460	2	0
		1994-95	2442	698	11	0	27114	33345	0	0
		1995-96	8201	6809	742	0	25722	44281	0	0
4	अंबाजोगाई	1991-92	0	0	0	0	16495	21694	0	0
		1992-93	1565	230	3758	0	7139	14835	0	0
		1993-94	0	0	1540	0	7425	10728	0	0
		1994-95	576	0	2000	0	9373	14209	0	0
		1995-96	41	500	1694	0	6986	11301	0	0
5	केज	1991-92	3251	6493	0	0	10300	24620	0	153
		1992-93	1225	210	3616	0	7556	16334	0	75
		1993-94	1310	245	590	1	2359	7423	0	60
		1994-95	1470	222	550	1	4662	10847	0	102
		1995-96	812	185	330	1	3809	8007	0	90

(37)

तकता क्र. 3.2 पुढे चालू

तहसिलवार निरनिराळ्या पिकांसाठी क्षेत्र

जिल्हा : बीड

(क्षेत्र हेक्टरमध्ये)

अ. क्र.	तहसील	वर्ष	करडई	जवस	तीळ	नारळ	इतर गळीत धान्ये	एकूण गळीत धान्ये	तंबासू	इतर औषधी व मादक पदार्थ
---------	-------	------	------	-----	-----	------	-----------------	------------------	--------	------------------------

1	2	3	40	41	42	43	44	45	46	47
---	---	---	----	----	----	----	----	----	----	----

6	पाटोदा	1991-92	918	751	0	0	8556	11355	7	6
		1992-93	1817	912	519	0	7713	12175	53	2
		1993-94	1461	1040	660	0	8475	13233	0	1
		1994-95	415	45	160	1	678	5859	0	0
		1995-96	2560	865	848	0	9714	15649	0	0

7	आष्टी	1991-92	3809	1500	0	0	4031	16150	5	30
		1992-93	3590	1430	230	0	8184	20249	7	35
		1993-94	3690	1435	267	8	3999	16269	8	37
		1994-95	3695	1440	375	10	4040	16440	8	40
		1995-96	3690	1450	380	10	8070	20510	8	50

8	धारूर	1991-92	0	0	0	0	0	0	0	0
		1992-93	198	198	290	0	8090	10828	54	0
		1993-94	250	158	169	0	6372	8693	9	0
		1994-95	198	198	290	0	9310	12041	14	0
		1995-96	250	200	290	0	9500	13252	15	0

9	परळी	1991-92	0	0	0	0	0	0	0	0
		1992-93	200	100	1300	0	8765	10365	0	0
		1993-94	602	534	655	0	6144	9127	0	0
		1994-95	1334	534	655	0	6239	10800	0	0
		1995-96	848	129	1100	0	6225	9738	0	0

जिल्हा एकूण	1991-92	19106	11099	0	0	73322	131398	22	210
	1992-93	29939	12274	11615	0	83333	163559	117	135
	1993-94	19856	6093	5182	12	83315	141697	21	122
	1994-95	15204	3918	4955	15	81791	136268	25	165
	1995-96	20380	9973	6312	15	83476	145091	25	106

(33)

तक्ता क्र. 3.2 पुढे चालू

तहसिलवार निरनिराळ्या पिकांखालील क्षेत्र

जिल्हा : बीड

(क्षेत्र हेक्टरमध्ये)

अ. क्र.	तहसील	वर्ष	एकूण औषधी व मादक पदार्थ	चा-यांची पिके	हिर-वी पिके	संकी-र्ण अ-साद्य पिके	एकूण असाद्य पिके	लागव-डी खा-लील एकूण क्षेत्र	एकापे-क्षा अधि-क वेळा लागव-डीखालील क्षेत्र	लाग-वडी खालील निवळ क्षेत्र
1	2	3	48	49	50	51	52	53	54	55
1	बीड	1991-92	27	2609	0	0	18588	124535	24340	121895
		1992-93	26	2300	0	27	22424	152209	24190	128019
		1993-94	26	2661	0	30	16486	140155	7460	132695
		1994-95	26	2665	0	35	29603	141358	28770	112588
		1995-96	22	2375	0	40	20132	133911	23780	110131
2	गेवराई	1991-92	4	0	0	0	20286	149825	15819	134006
		1992-93	0	0	0	0	39651	172616	23613	144003
		1993-94	0	0	0	0	44176	163474	18163	145311
		1994-95	0	0	0	0	43602	133859	8300	130559
		1995-96	0	0	0	0	20353	149925	10326	139599
3	माजलगांव	1991-92	0	150	0	0	35945	103917	6758	105159
		1992-93	0	0	0	0	57144	98308	24621	73687
		1993-94	2	0	0	0	52189	107561	7661	99900
		1994-95	0	0	0	0	63185	108393	7832	100561
		1995-96	0	0	0	0	63325	102281	1760	100520
4	अंबाजोगाई	1991-92	0	0	0	0	36171	113199	11737	101462
		1992-93	0	0	0	0	23071	82400	27352	55048
		1993-94	0	0	0	0	15851	78750	25306	53444
		1994-95	0	0	0	0	19701	76041	1220	74321
		1995-96	0	0	0	0	26444	70542	2231	68311
5	केज	1991-92	153	10527	0	143	38086	157295	15247	147048
		1992-93	75	4369	0	105	22855	134125	37483	96642
		1993-94	60	11313	0	566	21485	62590	7930	54660
		1994-95	102	11351	0	0	23877	62590	7930	54660
		1995-96	90	7139	0	675	18018	64321	9531	54790

(39)

तक्ता क्र. 3.2 पुढे चालू

तहसिलवार निरनिराळ्या पिकांसाठी क्षेत्र

जिल्हा : बीड

(क्षेत्र हेक्टरमध्ये)

अ. क्र.	तहसील	वर्ष	एकूण औषधी व मादक पदार्थ	चा-यांची पिके	हिर-वी पिके	संकी-र्ण अ-साद्य पिके	एकूण असाद्य पिके	लागव-डी सा-लील एकूण क्षेत्र	एकापे-का अधि-क वेळा लागव-डीसाठी-ल क्षेत्र	लाग-वडी सा-लील निव्वळ क्षेत्र
1	2	3	48	49	50	51	52	53	54	55
6	पाटोदा	1991-92	13	3552	0	20	15348	99923	7858	92066
		1992-93	55	2284	0	87	14943	73347	5987	67360
		1993-94	1	546	0	192	14024	127537	11744	115793
		1994-95	0	454	0	0	3508	65681	11440	54241
		1995-96	0	5145	0	2	21111	127537	11744	115793
7	आष्टी	1991-92	35	3929	0	90	24328	128153	1218	126935
		1992-93	42	3222	0	170	28116	106061	1218	104843
		1993-94	45	4140	0	180	25236	131842	1218	130624
		1994-95	48	4215	0	190	25863	131842	1218	130624
		1995-96	58	4270	0	200	29933	133562	2000	131562
8	धारूर	1991-92	0	0	0	0	0	0	0	0
		1992-93	54	18	0	0	17283	57356	9149	48707
		1993-94	9	10	0	0	13165	62430	4212	58218
		1994-95	14	18	0	0	18456	67529	7314	60215
		1995-96	15	20	0	0	19670	67529	7314	60215
9	परळी	1991-92	0	0	0	0	0	0	0	0
		1992-93	0	0	0	0	22721	62544	2662	59882
		1993-94	0	0	0	0	17339	63449	0	63449
		1994-95	0	0	0	0	24628	64449	1342	63107
		1995-96	0	0	0	0	23872	65178	1230	63948
जिल्हा एकूण	1991-92	232	20767	0	253	188752	881847	83276	828571	
	1992-93	252	12143	0	389	248208	939466	161275	778191	
	1993-94	143	18670	0	968	219901	937788	83694	854094	
	1994-95	190	18703	0	225	252423	856742	75366	781376	
	1995-96	185	19949	0	917	242858	914786	69916	844869	

टीपः सन 1991-92 व 1992-93 ची माहिती पूर्ण सुधारीत स्वरूपाची असून सन 1993-94,

1994-95 व 1995-96 ची माहिती अस्थायी स्वरूपाची आहे.

आधार : 1) कृषि आयुक्तालय, पुणे. 2) अधिकक, भूमी अभिलेख, बीड.

मुख्य पिकाचे दर हेक्टरी उत्पादन व एकूण उत्पादन

जिल्हा : बीड

वर्ष : 1995-96

1) दर हेक्टरी उत्पादन - किलोमध्ये, 2) एकूण उत्पादन - "00"मे. टनात. (अंतिम अंदाज)

अ. क्र.	पिके	दर हेक्टरी उत्पादन	एकूण उत्पादन	अ. क्र.	पिके	दर हेक्टरी उत्पादन	एकूण उत्पादन
1	2	3	4	1	2	3	4
1	तांदूळ	426	20	17	जवस	327	36
2	गहू	1052	264	18	भुईमूग	962	151
3	ज्वारी	979	3100	19	मोहरी	333	1
4	बाजरी	888	1726	20	तीळ	236	26
5	बाली	0	0	21	एंडी	222	2
6	मका	1276	74	22	ऊस	68736	15408
7	नाचणी	0	0	23	नारळ ("000" नग)	0	0
8	इतर धान्ये	643	9	24	कापूस (सरकी विरहीत)	159	800
9	एकूण धान्ये	948	5193	25	ताग	250	1
10	हरभरा	497	93	26	मेस्टा(अंबाडी)	219	34
11	तूर	428	226	27	तंबाखू	1000	1
12	उडीद	438	39	28	एकूण औषधी व अमली पदार्थ	0	0
13	मुग	381	56	29	सुंठ (आले)	915	172
14	मसूर	0	0	30	मिरची (लाल)	414	24
15	इतर कडधान्ये	371	49	31	हळद	1005	780
16	एकूण कडधान्ये	428	463	32	बटाटा	2230	388

टीप : 1) ऊसाचे उत्पादन डेस्ड केनच्या स्वरूपात आहे.

2) सन 1995-96 च्या अंतिम अंदाजावरून माहिती देण्यात आली आहे.

3) बाब क्र. 24 व 26 कापसाचे व मेस्टा यांचे उत्पादन हे अनुक्रमे 100 गासडीच्या स्वरूपात असून एक गासडी बरोबर अनुक्रमे 170 कि. गॅ. व 180 कि. गॅ. आहे.

4) आले व हळद या पिकांखालील क्षेत्र हे प्रत्यक्ष हेक्टरमध्ये व उत्पादन टनात आहे.

आधार : कृषि आयुक्तालय, पुणे.

साळवे/-

(41)

तक्ता क्र. 3.4

विविध साधनांचे ओलिता खालील क्षेत्र

जिल्हा - बीड

(क्षेत्र हेक्टरमध्ये)

क्र.	तहसील	वर्ष	ओलिताखालील क्षेत्र पृष्ठ भागीय	विहिरी	ओलिता- खालील निव्वळ क्षेत्र	ओलिता- खालील एकूण क्षेत्र	एकूण लागवडी खालील क्षेत्र	ओलिताखालील एकूण क्षेत्राची एकूण लागव- डीखालील क्षे- त्राची टक्के- वारी
------	-------	------	--------------------------------------	--------	--------------------------------------	------------------------------------	------------------------------------	---

1	2	3	4	5	6	7	8	9
---	---	---	---	---	---	---	---	---

1	बीड	1991-92	8525	16049	24574	29704	124535	23.85
		1992-93	9748	13285	23033	29297	152209	19.24
		1993-94	2330	2751	5131	40149	140155	28.64
		1994-95	2280	2751	5031	31040	141358	21.95
		1995-96	2320	11150	12530	45292	133911	33.89
2	गेवराई	1991-92	1350	18029	19379	22209	149825	14.82
		1992-93	2350	26042	28392	31607	172616	18.31
		1993-94	0	10658	10658	10658	163474	6.51
		1994-95	1417	11626	13043	13043	138859	9.39
		1995-96	927	8374	9311	19228	149925	12.83
3	साजलगांव	1991-92	6700	16634	23334	26705	108917	24.52
		1992-93	1875	8093	9963	12200	93308	12.40
		1993-94	997	8274	9271	91233	107561	84.81
		1994-95	997	8286	9283	91999	108392	84.87
		1995-96	897	14309	15506	87933	102281	85.97
4	अंबाजोगाई	1991-92	642	3282	3924	6688	113199	5.90
		1992-93	2322	5003	7330	10820	82400	13.14
		1993-94	647	2720	3367	62952	73750	79.93
		1994-95	872	1600	2472	2722	76041	3.57
		1995-96	1125	1600	2725	5267	70542	7.46
5	केज	1991-92	21711	20529	42240	46759	157295	29.73
		1992-93	10703	17456	28164	31647	134125	23.59
		1993-94	14425	13430	27355	40070	62590	64.01
		1994-95	14830	13700	28530	36745	62590	58.70
		1995-96	14820	14533	29363	36475	64321	56.70

तक्ता क्र. ३.४ पुढे चालू

विविध साधनांचे ओलिता खालील क्षेत्र

जिल्हा - बीड

(क्षेत्र हेक्टरमध्ये)

अ. क्र.	तहसील	वर्ष	ओलिताखालील क्षेत्र पृष्ठ भागीय	विहिरी	ओलिता- खालील निव्वळ क्षेत्र	ओलिता- खालील एकूण क्षेत्र	एकूण लागवडी खालील क्षेत्र	ओलिताखालील एकूण क्षेत्राची एकूण लागव- डीखालील क्षे- त्राशी टक्के- वारी
1	2	3	4	5	6	7	8	9
6	पाटोदा	1991-92	3594	16488	20082	25603	99923	25.62
		1992-93	5573	8652	14225	17788	73347	24.25
		1993-94	271	0	271	79856	127537	62.61
		1994-95	271	0	271	58396	65681	88.90
		1995-96	283	33579	33862	81865	127537	64.18
7	आष्टी	1991-92	19694	30259	49953	51023	128153	39.81
		1992-93	16498	22589	39087	40305	106061	38.00
		1993-94	5358	6255	11613	48112	131842	36.49
		1994-95	5504	6300	11804	48088	131842	36.47
		1995-96	5510	24008	29518	48118	133626	36.02
8	धारूर	1991-92	0	0	0	0	0	0
		1992-93	2670	5289	7959	10689	57356	18.47
		1993-94	139	1515	1654	7254	62430	11.61
		1994-95	204	1657	1861	10359	67529	15.84
		1995-96	0	3796	3796	12088	67529	17.90
9	परळी	1991-92	0	0	0	0	0	0
		1992-93	0	403	403	593	62544	0.94
		1993-94	1580	1428	3008	5892	63449	9.28
		1994-95	1550	1705	3255	5655	64449	8.77
		1995-96	1560	935	2495	3095	65178	4.74
जिल्हा एकूण		1991-92	62216	121270	183486	208691	881847	23.67
		1992-93	51744	106817	158561	184956	939466	19.68
		1993-94	25797	47031	72828	386176	937788	41.17
		1994-95	27925	47625	75550	298047	856742	34.78
		1995-96	27522	112584	140106	339472	914786	37.10

टीप: सन 1991-92 व 1992-93 ची माहिती पूर्ण सुधारीत स्वरूपाची असून सन 1993-94, 1994-95 व 1995-96 ची माहिती अस्थायी स्वरूपाची आहे.

आधार - 1) कृषि आयुक्तालय, पुणे
2) अधिकार, गाणी अभिलेख, बीड.

(43)

तक्ता क्र. 3.5

निरनिराळ्या पिकासालील औलिताचे क्षेत्र

जिल्हा - बीड

(क्षेत्र - हेक्टरमध्ये)

अ. क्र.	तहसील	वर्ष	तांदूळ	गहू	सरीसर्प ज्वारी	रब्बी ज्वारी	एकूण ज्वारी	बाजरी	मका	नाचणी	इतर तृण धान्ये
1	2	3	4	5	6	7	8	9	10	11	12
1	बीड	1991-92	318	3242	1152	4248	5400	1205	353	0	167
		1992-93	149	1732	1613	5732	7345	1213	365	0	0
		1993-94	160	4160	1610	5830	7440	1213	269	0	222
		1994-95	0	1808	0	0	0	0	105	0	95
		1995-96	0	2025	1500	6340	7840	2840	25	0	170
2	गेवराई	1991-92	0	2833	0	12379	12379	0	360	0	0
		1992-93	0	3402	0	20675	20675	0	405	0	0
		1993-94	0	2250	0	1760	1760	0	67	0	0
		1994-95	0	0	0	932	932	0	127	0	0
		1995-96	0	3249	0	1254	1254	624	218	0	0
3	माजलगांव	1991-92	423	2516	0	10596	10596	0	275	0	0
		1992-93	339	807	0	1933	1933	0	0	0	0
		1993-94	830	1467	4321	25660	29981	11801	268	0	2309
		1994-95	851	1569	4132	24781	28913	122030	308	0	2503
		1995-96	816	1479	4039	24001	28040	12005	310	0	2325
4	अंबाजोगाई	1991-92	0	1025	0	0	0	0	0	0	0
		1992-93	0	770	0	0	0	0	0	0	0
		1993-94	1145	2185	25079	0	25079	4262	480	0	0
		1994-95	0	1473	0	600	600	0	0	0	649
		1995-96	0	213	0	0	0	0	0	0	2542
5	केज	1991-92	0	237	0	10497	10497	959	1177	0	1009
		1992-93	0	1825	0	7829	7829	771	862	0	0
		1993-94	530	1145	5630	4310	9940	2010	225	0	420
		1994-95	415	1530	5340	3282	8622	2112	110	0	405
		1995-96	507	1680	6340	2897	9237	3414	125	0	445

(44)

तक्ता क्र. 3.5 पुढे चालू

निरनिराव्या पिकांखालील ओलिताचे क्षेत्र

जिल्हा : बीड

(क्षेत्र - हेक्टरमध्ये)

अ. क्र.	तहसील	वर्ष	तांदूळ	गहू	सरीसर्प ज्वारी	रबी ज्वारी	एकूण ज्वारी	बाजरी	मका	नाचणी	इतर तृण धान्ये
1	2	3	4	5	6	7	8	9	10	11	12
6	पाटोदा	1991-92	0	0	0	9573	9573	1418	200	0	263
		1992-93	0	1177	0	2331	2331	1494	93	0	0
		1993-94	389	2186	1145	16626	17771	38114	197	0	9870
		1994-95	291	2052	915	4906	5821	27261	165	0	9872
		1995-96	270	2210	0	17415	17415	40220	150	0	9225
7	आष्टी	1991-92	0	420	1370	15739	17159	580	640	0	730
		1992-93	0	714	1320	9880	11200	409	519	0	23
		1993-94	870	3220	1102	5115	6217	3154	521	0	415
		1994-95	830	3229	1150	5165	6315	3255	528	0	470
		1995-96	880	3230	1155	5160	6315	3260	535	0	470
8	धारूर	1991-92	0	0	0	0	0	0	0	0	0
		1992-93	129	988	0	2572	2572	0	0	0	0
		1993-94	0	2762	0	790	790	0	73	0	0
		1994-95	0	3080	0	812	812	0	116	0	0
		1995-96	0	0	3990	0	3990	1012	113	0	0
9	परळी	1991-92	0	0	0	0	0	0	0	0	0
		1992-93	0	0	0	0	0	0	0	0	0
		1993-94	0	2508	0	500	500	0	0	0	2100
		1994-95	0	3100	0	355	355	0	0	0	1522
		1995-96	0	207	0	0	0	0	0	0	0
जिल्हा एकूण	1991-92	741	10303	2522	63082	65604	4162	3005	0	2169	
	1992-93	617	11415	2933	50952	53885	3887	2244	0	23	
	1993-94	3924	22183	38887	60591	99478	60554	2100	0	15336	
	1994-95	2437	17841	11537	40833	52370	44831	1459	0	15516	
	1995-96	2473	14293	17024	57067	74091	63375	1476	0	15177	

(45)

तक्ता क्र. 3.5 पुढे चालू

निरनिराह्या पिकांसाठीील ओलिताचे क्षेत्र

जिल्हा - बीड

(क्षेत्र - हेक्टरमध्ये)

अ. क्र.	तहसील	वर्ष	एकूण तृण-धान्ये	हरभरा	तूर	वाटाणा	इतर कडधान्ये	एकूण कडधान्ये	एकूण अन्नधान्ये	ऊस	मसाळ्याचे पक्षाई
1	2	3	13	14	15	16	17	18	19	20	21
1	बीड	1991-92	10685	1191	68	0	758	2012	12697	2765	2611
		1992-93	10804	1549	135	0	0	1684	12488	2413	2652
		1993-94	13464	1554	250	15	785	2604	16068	2410	2691
		1994-95	2008	1121	240	20	738	2119	4127	1772	1941
		1995-96	12900	1510	1650	10	1135	4305	17205	1800	2100
2	गेवराई	1991-92	15602	0	0	0	0	0	15602	4232	598
		1992-93	24482	0	0	0	0	0	24482	2119	575
		1993-94	4077	462	0	0	0	462	4539	2370	404
		1994-95	1059	117	0	0	0	117	1176	3640	528
		1995-96	5345	325	738	0	37	1100	6445	2120	460
3	माजलगांव	1991-92	13810	1110	0	0	111	1221	15031	2295	657
		1992-93	3079	163	0	0	0	163	3242	2595	383
		1993-94	46656	1389	5592	0	2717	9698	56354	2697	381
		1994-95	46347	1280	5605	0	2301	9686	56033	2698	418
		1995-96	44975	1070	5510	0	2189	8769	53744	2798	341
4	अंबाजोगाई	1991-92	1025	0	0	0	0	0	1025	3564	330
		1992-93	770	0	0	0	0	0	770	4433	690
		1993-94	33151	1871	4575	0	3035	9481	42632	0	953
		1994-95	2722	0	0	0	0	0	2722	0	0
		1995-96	2755	0	0	0	0	0	2755	0	0
5	केज	1991-92	13879	579	1609	0	4720	6908	20787	3350	2550
		1992-93	11287	1432	1322	0	149	2813	14100	2741	1388
		1993-94	14570	1410	1520	0	2482	5412	19982	2215	1744
		1994-95	13194	1222	1492	0	2345	5059	18253	2315	1577
		1995-96	15408	1310	1510	0	1694	4514	19922	1745	1297

(46)

तकता क्र. 3.5 पुढे चालू

निरनिराळ्या पिकाखालील ओलिताचे क्षेत्र

जिल्हा - बीड

(क्षेत्र - हेक्टरमध्ये)

अ. क्र.	तहसील	वर्ष	एकूण तृण-धान्ये	हरभरा	तूर	वाटाणा	इतर कडधान्ये	एकूण कडधान्ये	एकूण अन्नधान्ये	ऊस	मसाऱ्याचे पदार्थ
1	2	3	13	14	15	16	17	18	19	20	21
6	पाटोडा	1991-92	11454	1214	1301	0	1065	3580	15034	1633	2517
		1992-93	5095	664	611	0	32	1307	6402	1151	3987
		1993-94	63527	2497	2508	0	834	5848	74375	120	390
		1994-95	45462	2352	2709	0	1962	7023	52485	85	470
		1995-96	69490	1708	2308	0	1992	6503	75998	85	450
7	आष्टी	1991-92	19529	874	1400	0	1737	4011	23540	4549	2351
		1992-93	12365	772	1529	0	128	2429	15294	5015	2752
		1993-94	14397	3058	1230	170	3615	8073	22470	2993	3997
		1994-95	14677	3140	1235	175	3729	8329	23006	3025	3245
		1995-96	14690	3145	1290	180	3715	8330	23020	3030	3100
8	धारूर	1991-92	0	0	0	0	0	0	0	0	0
		1992-93	3689	0	0	0	0	0	3689	1310	146
		1993-94	3625	587	0	0	0	587	4212	987	954
		1994-95	4008	3306	0	0	0	3306	7314	1310	297
		1995-96	5115	0	0	0	3608	3608	8723	1500	392
9	परळी	1991-92	0	0	0	0	0	0	0	0	0
		1992-93	0	0	0	0	0	0	0	506	0
		1993-94	5108	0	0	0	0	0	5108	731	20
		1994-95	4977	0	0	0	0	0	4977	615	35
		1995-96	207	0	0	0	0	0	207	725	450
जिल्हा एकूण	1991-92	85984	4968	4377	0	8386	17732	103716	22388	12164	
	1992-93	72071	4490	3597	0	309	8396	80467	22288	12573	
	1993-94	203575	12828	15675	185	13477	42165	245740	14523	11534	
	1994-95	134454	12538	11331	195	11575	35639	170093	15460	8511	
	1995-96	170885	9062	13506	190	14370	37134	208019	13803	8590	

(47)

तक्ता क्र. 3.5 पुढे चालू

निरनिराळ्या पिकाखालील ओलिताचे क्षेत्र

जिल्हा - बीड

(क्षेत्र - हेक्टरमध्ये)

अ. क्र.	तहसील	वर्ष	एकूण फळे	एकूण भाजीपाला	संकीर्ण खाद्य पिके	एकूण खाद्य पिके	कापूस	इतर तंतू पिके	एकूण तंतू पिके	भुईमूग	जवस सूर्य-फूल
1	2	3	22	23	24	25	26	27	28	29	30
1	बीड	1991-92	177	3512	0	21762	1223	121	1344	2107	59
		1992-93	281	5622	0	23456	1231	13	1244	2123	67
		1993-94	278	7310	362	29619	1334	234	1568	3133	2088
		1994-95	440	7347	364	16491	4180	260	4440	3134	717
		1995-96	671	8235	0	30011	5210	270	5480	2840	2830
2	गंवराई	1991-92	125	0	0	20557	0	0	0	711	98
		1992-93	134	0	0	27310	1070	0	1070	2040	0
		1993-94	233	0	0	7596	1585	0	1585	1050	427
		1994-95	497	27	0	5868	6215	0	6215	904	0
		1995-96	460	65	0	9550	7428	12	7440	796	343
3	माजलगांव	1991-92	247	133	0	18363	4125	0	4125	1934	0
		1992-93	144	677	0	7041	1196	0	1196	974	0
		1993-94	173	89	4	59698	18867	40	18907	2873	7207
		1994-95	190	85	4	59428	19797	43	19840	3080	7099
		1995-96	183	76	0	57142	19002	42	19044	2816	6619
4	अंबाजोगाई	1991-92	227	187	0	5333	500	105	605	0	0
		1992-93	171	1828	0	7897	32	21	53	30	0
		1993-94	725	262	0	44572	4393	735	5128	1763	7931
		1994-95	0	0	0	2722	0	0	0	0	0
		1995-96	0	0	0	2755	0	0	0	0	2512
5	केज	1991-92	545	5027	0	32259	437	253	690	3574	1298
		1992-93	335	4745	0	23359	287	0	287	2989	1269
		1993-94	198	5515	75	29729	310	165	475	1917	2427
		1994-95	194	4635	70	27044	455	135	590	2110	2345
		1995-96	192	4296	0	27452	735	70	805	1540	2120

(48)

तक्ता क्र. ३.५ पुढे चालू

निरनिराव्या पिकांसाठीील ओलिताचे क्षेत्र

जिल्हा : बीड

(क्षेत्र - हेक्टरमध्ये)

अ. क्र.	तहसील	वर्ष	एकूण फळे	एकूण भाजीपाला	संकीर्ण खाद्य पिके	एकूण खाद्य पिके	कापूस	इतर तंतू पिके	एकूण तंतू पिके	भुईमूग	जवस सूर्य फूल
1	2	3	22	23	24	25	26	27	28	29	30
6	पाटोडा	1991-92	855	2815	0	22254	13	78	91	1003	442
		1992-93	770	3170	0	15480	8	6	14	844	395
		1993-94	655	1055	180	76775	16	30	46	1597	511
		1994-95	170	1518	160	54888	180	15	195	1560	717
		1995-96	372	1472	0	78377	275	40	315	1662	775
7	आष्टी	1991-92	569	3877	0	35336	1722	318	2040	4936	844
		1992-93	676	4867	0	23604	1746	51	1797	5134	935
		1993-94	558	3867	93	33978	0	373	873	4061	2980
		1994-95	520	3935	95	33826	0	375	375	4090	3035
		1995-96	635	3960	0	33745	0	380	380	4095	3050
8	धारूर	1991-92	0	0	0	0	0	0	0	0	0
		1992-93	33	1390	0	6568	0	0	0	1052	0
		1993-94	31	202	144	6530	0	0	0	104	612
		1994-95	30	349	134	9434	0	0	0	152	760
		1995-96	34	367	0	11016	0	0	0	162	895
9	परळी	1991-92	0	0	0	0	0	0	0	0	0
		1992-93	22	65	0	593	0	0	0	0	0
		1993-94	20	13	0	5892	0	0	0	0	0
		1994-95	28	0	0	5655	0	0	0	0	0
		1995-96	72	247	0	1701	0	0	0	0	1394
जिल्हा एकूण	1991-92	2745	15051	0	156064	8020	875	8895	14265	2741	
	1992-93	2616	22364	0	140308	5570	91	5661	15186	2666	
	1993-94	2921	18813	858	294389	26505	1577	28082	16498	24183	
	1994-95	2069	18396	827	215356	30827	828	31655	15030	14673	
	1995-96	2619	18718	0	251749	32650	814	33464	13911	20538	

तकता क्र. ३.५ पुढे चालू

निरनिराळ्या पिकांसाठी ओलिताचे क्षेत्र

जिल्हा : बीड

(क्षेत्र - हेक्टरमध्ये)

अ. क्र.	तहसील	वर्ष	करड-ई	इतर मळी-ताची पिके	एकूण मळी-ताची पिके	तंबा-सू	इतर औष-धी व मादक पदार्थ	एकूण औष-धी व मादक पदार्थ	चा-या-ची पिके	संकीर्ण साध-पिके	एकूण असा-द्य पिके	ओलि-तासा-लील एकूण क्षेत्र
1.	2	3	31	32	33	34	35	36	37	38	39	40
1	बीड	1991-92	3156	1763	6085	3	19	22	491	0	7942	29704
		1992-93	0	1921	4111	1	0	1	485	0	5841	29297
		1993-94	2225	853	2899	3	20	23	490	150	10530	40149
		1994-95	734	5080	9665	3	21	24	290	130	14549	31040
		1995-96	750	3020	9440	2	10	12	315	135	15382	45393
2	गेवराई	1991-92	0	842	1651	1	0	1	0	0	1652	22209
		1992-93	0	1187	3227	0	0	0	0	0	4397	31607
		1993-94	0	0	1477	0	0	0	0	0	3062	10658
		1994-95	0	0	904	0	0	0	56	0	7175	13043
		1995-96	429	596	2164	0	0	0	84	0	9688	19238
3	माजलगांव	1991-92	0	2178	4107	0	0	0	110	0	8342	26705
		1992-93	0	2989	3963	0	0	0	0	0	5159	12200
		1993-94	2436	111	12627	1	0	1	0	0	31535	91233
		1994-95	2442	110	12731	0	0	0	0	0	32571	91999
		1995-96	2201	111	11747	0	0	0	0	0	30791	87933
4	अंबाजोगाई	1991-92	0	700	700	0	0	0	0	0	1305	6688
		1992-93	0	2850	2880	0	0	0	0	0	2933	10830
		1993-94	0	1878	11572	0	0	0	1680	0	18380	62952
		1994-95	0	0	0	0	0	0	0	0	0	2722
		1995-96	0	0	2512	0	0	0	0	0	2512	5267
5	केज	1991-92	1191	2522	8585	0	86	86	5076	63	14500	46759
		1992-93	0	660	4918	0	0	0	3032	51	8288	31647
		1993-94	35	1340	5719	2	25	27	3930	190	10341	40070
		1994-95	25	1255	5735	1	15	16	3115	145	9701	36745
		1995-96	17	871	4548	1	10	11	3510	149	9023	36475

तक्ता क्र. 3.5 पुढे चालू

निरनिराळ्या पिकांसाठीील ओलिताचे क्षेत्र

जिल्हा - बीड

(क्षेत्र - हेक्टरमध्ये)

अ. क्र.	तहसील	वर्ष	करड-ई	इतर गळी-ताची पिके	एकूण गळी-ताची पिके	तंबा-सु	इतर औष-धी व माद-क प-दार्थ	एकूण औष-धी व माद-क प-दार्थ	चा-या-ची पिके	संकीर्ण साद्य-पिके	एकूण असा-द्य पिके	ओलि-तासाठीील एकूण क्षेत्र
1	2	3	31	32	33	34	35	36	37	38	39	40
6	पाटोदा	1991-92	228	694	2362	7	0	7	769	20	3249	25603
		1992-93	0	490	1729	0	0	0	549	16	2308	17788
		1993-94	461	220	2789	0	1	1	165	80	3081	79856
		1994-95	415	167	2859	0	0	0	452	2	3508	58396
		1995-96	360	192	2989	0	2	2	178	4	3488	81865
7	आष्टी	1991-92	2729	3211	11720	4	16	20	1767	90	15637	51023
		1992-93	0	1941	8010	4	0	4	1810	80	11701	40305
		1993-94	2600	1953	11594	13	82	95	2025	47	14134	48112
		1994-95	2610	1970	11705	13	89	102	2030	50	14282	48088
		1995-96	2615	2040	11800	13	90	103	2035	55	14373	48118
8	धारूर	1991-92	0	0	0	0	0	0	0	0	0	0
		1992-93	0	3069	4121	0	0	0	0	0	4121	10639
		1993-94	0	0	716	0	0	0	8	0	724	7254
		1994-95	0	0	912	0	0	0	13	0	925	10359
		1995-96	0	0	1057	0	0	0	15	0	1072	12088
9	परळी	1991-92	0	0	0	0	0	0	0	0	0	0
		1992-93	0	0	0	0	0	0	0	0	0	593
		1993-94	0	0	0	0	0	0	0	0	0	5892
		1994-95	0	0	0	0	0	0	0	0	0	5655
		1995-96	0	0	1394	0	0	0	0	0	1394	3095
जिल्हा एकूण	1991-92	6299	11905	35210	15	121	136	8213	173	52627	208691	
	1992-93	0	15107	32959	5	0	5	5876	147	44648	184956	
	1993-94	7757	6355	54793	19	128	147	8298	467	91787	386176	
	1994-95	6226	8582	44511	17	125	142	6056	327	82691	298047	
	1995-96	6372	6830	47651	16	112	128	6137	343	87733	329472	

टीप: सन 1991-92 व 1992-93 ची माहिती पूर्ण सुधारीत स्वरूपाची असून सन 1993-94, 1994-95 व 1995-96 ची माहिती अस्थायी स्वरूपाची आहे.

आधार - 1) कृषि आयुक्तालय, पुणे. 2) अधिकार, भुमी अभिलेख, बीड.

तत्का क्रमांक : 3.6 (अ)

नालकावार सिंचन विहिरी आणि इतर विहिरी

जिल्हा : बीड

अ. क्र.	तहसिल	वर्ष	सिंचन विहिरींची एकूण संख्या	वापरात असलेल्या विहिरींवर डिझेल पंप	बासविलेले विजेचे पंप	वापरात नसलेल्या सिंचन विहिरी संख्या	इतर विहिरींची संख्या
1	2	3	4	5	6	7	8
1	बीड	1991-92	5711	475	1975	650	2235
		1992-93	5840	250	5840	372	2235
		1993-94	5900	110	5900	381	2235
		1994-95	6003	85	6221	381	2235
		1995-96	6003	90	6300	422	2235
2	गेवराडे	1991-92	5793	84	6163	230	745
		1992-93	6073	84	6413	350	745
		1993-94	6189	84	5215	320	745
		1994-95	6189	84	5215	415	745
		1995-96	6189	72	5226	415	745
3	माजलगांव	1991-92	4360	213	1292	350	1535
		1992-93	4360	218	1592	175	1535
		1993-94	3376	180	1795	175	1535
		1994-95	3384	185	1799	176	1535
		1995-96	3490	134	1301	179	1535
4	अंबाजोगाडे	1991-92	5797	225	1520	559	1109
		1992-93	5802	225	1610	560	1109
		1993-94	5837	230	1765	540	1109
		1994-95	5975	235	1810	550	1109
		1995-96	6295	240	3230	630	1109
5	केज	1991-92	6628	609	9346	381	1031
		1992-93	5596	310	9575	361	1010
		1991-92	5350	470	5560	372	1010
		1993-94	5350	470	5560	372	1010
		1994-95	5355	310	5575	379	1010
		1995-96	5355	315	5677	389	1010

तक्का क्रमांक : 3.6 (अ) पुढे सुरु ..

तालुकावार सिंचन विहिरी आणि हतर विहिरी

जिल्हा : बीड

अ. क्र.	तहसिल	वर्ष	सिंचन विहिरींची एकूण संख्या	वापरात असलेल्या विहिरींवर डिझेल पंप	बासविलेले विजेचे पंप	वापरात नसलेल्या सिंचन विहिरी संख्या	हतर विहिरींची संख्या
1	2	3	4	5	6	7	8
6	पाटोदा	1991-92	5800	115	2549	465	1522
		1992-93	5813	102	2557	465	1813
		1993-94	5840	80	2580	510	1813
		1994-95	5840	85	2580	510	1813
		1995-96	5935	75	3135	515	1813
7	आष्टी	✓1991-92	8605	590	1760	970	560
		1992-93	8605	590	1760	870	560
		1993-94	8203	590	1560	970	560
		1994-95	9254	592	1575	1050	560
		✓1995-96	9254	595	1580	1050	560
8	धारूर	1991-92	0	0	0	0	0
		1992-93	465	23	235	72	64
		1993-94	459	23	223	62	64
		1994-95	465	23	235	72	64
		1995-96	480	20	245	102	64
9	परळी	1991-92	0	0	0	0	0
		1992-93	1790	0	0	394	96
		1993-94	1790	0	1510	394	96
		1994-95	1930	0	1635	394	96
		1995-96	1930	0	1536	394	96
जिल्हा एकूण	1991-92	42194	2311	24605	3605	8728	
	1992-93	44344	1802	29582	3119	9167	
	1993-94	42944	1767	28108	3724	9167	
	1994-95	44395	1599	26645	3927	9167	
	1995-96	44931	1591	28780	4146	9167	

टीप : - सन 1991-92 व 1992-93 ची माहिती पूर्ण सुधारीत स्वरूपाची असून सन 1993-94, 1994-95 व 1995-96 ची माहिती अस्थायी स्वरूपाची आहे.

आधार 1) कृषि आयुक्तालय, पुणे. 2) अधीक्षक, भूमी अभिलेख, बीड.

कोरडे

(53)

तक्ता क्र. 3.6 (ब)

तालुकावार कुपनलिका, हातपंप चालू असलेल्या हातपंप व विद्युत पंपांची संख्या

जिल्हा : बीड

वर्ष : 1995-96

अ. क्र.	तहसील	ग्रामांची कुपनलिकांची संख्या	बसविलेल्या हातपंपांची संख्या	बसविलेल्या विद्युत पंपांची संख्या	चालू असलेल्या हातपंपांची संख्या	चालू असलेल्या विद्युत पंपांची संख्या
1	2	3	4	5	6	7
1	बीड	1125	1002	123	931	91
2	गेवराई	714	661	70	333	59
3	माजतगांव	980	859	134	796	100
4	अंबाजोगाई	789	702	114	638	98
5	केज	1082	963	127	942	115
6	पाटोदा	681	611	85	601	77
7	आष्टी	948	872	86	823	80
जिल्हा एकूण		6319	5670	739	5064	620

टीप : - नवनिर्मित झोन तहसिलची माहिती उपलब्ध नसल्यामुळे जुन्याच तहसिलप्रमाणे माहिती देण्यात आली आहे.

आधार : 1) वरिष्ठ भू-वैज्ञानिक, भू-जल सर्वेक्षण व विकास यंत्रणा, बीड.

2) उप-अभियंता (घांत्रिकी) भू-जल सर्वेक्षण व विकास यंत्रणा, जिल्हा परिषद, बीड

(54)

तबला क्र. 3.7

विहिरी खेरीज लघुपाटबंधा-यांची कामे

जिल्हा - बीड.

वर्ष - 1995-96

अ. क्र.	तहसील	उपयोगात नसलेली कामे (संख्या)				उपयोगात असलेली कामे (संख्या)			
		जिल्हा परिषद	राज्य	स्वाजमी/सहकार	एकूण	जिल्हा परिषद	राज्य	स्वाजमी/सहकार	एकूण
1	2	3	4	5	6	7	8	9	10
1	बीड	5	0	0	5	80	20	0	100
2	गेवराई	2	0	0	2	74	12	0	86
3	माजलगांव	0	0	0	0	21	7	0	28
4	अंबाजोगाई	6	0	0	6	51	6	0	57
5	केज	12	0	0	12	84	10	0	94
6	पाटोदा	5	1	0	6	77	14	0	91
7	आष्टी	4	1	0	5	120	15	0	135
8	धारुर	0	1	0	1	0	5	0	5
9	परळी	0	0	0	0	0	6	0	6
जिल्हा एकूण		34	3	0	37	507	95	0	602

(55)

लकता क्र. 3.7 पुढे चालू

विहिरी सेरीज लघुपाटबंधा-यांची कामे

जिल्हा :- बीड.

वर्ष :- 1995-96

अ. क्र.	तहसील	वापरातील कामाचे लाभक्षेत्र (हेक्टर)				औलिताखालील निव्वळ क्षेत्र (हेक्टर)			
		जिल्हा परिषद	राज्य	साजगी/सहकार	एकूण	जिल्हा परिषद	राज्य	साजगी/सहकार	एकूण
1	2	11	12	13	14	15	16	17	18
1	बीड.	1984	6714	0	8698	16.60	943	0	959.60
2	गेवराई	2794	3682	0	6476	0	501	0	501.00
3	माजलगांव	927	2284	0	3211	0	151	0	151.00
4	अंबाजोगाई	1661	1453	0	3114	0	8	0	8.00
5	केज	2425	3509	0	5934	119.75	97	0	216.75
6	पाटोदा	3013	4781	0	7794	0	1563	0	1563.00
7	आष्टी	3380	3510	0	6890	0	229	0	229.00
8	धारूर	0	2125	0	2125	0	87	0	87.00
9	परळी	0	2619	0	2619	0	372	0	372.00
जिल्हा एकूण		16184	30677	0	46861	136.35	3951	0	4087.35

टीपः साजगी व सहकारी यांची माहिती उपलब्ध नाही.

- आधार : 1) कार्यकारी अभियंता, लघुपाटबंधारे विभाग, जिल्हा परिषद, बीड.
 2) कार्यकारी अभियंता, पाटबंधारे विभाग, बीड.
 3) जिल्हा उपनिबंधक सहकारी संस्था, बीड.

(56)

तक्ता क्र. ३.४

मोठे व मध्यम पाटबंधारे प्रकल्पामुळे भिजणारे क्षेत्र व मिळणारे फायदे

जिल्हा : बीड.

जून १९९६ अखेरची

अ. क्र.	बाब	मोठे प्रकल्प		
1	2	1	2	3
1	प्रकल्पाचे नांव	जायकवाडी प्रकल्प टप्पा-२ (उ. का.)	माजलगांव प्रकल्प	मांजरा प्रकल्प धनेगांव
2	प्रकल्पाचे स्थान	बीड	ता. माजलगांव	ता. केज
3	अ) काम पूर्ण झाल्याचे वर्ष	१९८८	१९८६	१९८४
	ब) अपूर्ण असल्यास पूर्ण होण्याचे वर्ष	--	--	--
	क) प्रकल्पाचा अंदाजे खर्च लाखांत	८०४१	४३१४८	३३६२
4	धरण			
	अ) मंजूर झालेली उंची(मी.)	--	३३	२५.६०
	ब) पूर्ण झालेली उंची(मी.)	--	३३	२५.६०
5	कालवा			डा. का. व. का.
	अ) एकूण लांबी (कि. मी.)	१३२	१६५	९० ७८
	ब) पूर्ण लांबी	१३२	१६५	९० ७८
6	कमाल क्षमता(द. ल. घ. मी.)	२९०९	४५४	२५२
7	३१.३.९६ रोजी प्रत्यक्ष साठा (द. ल. घ. मी.)	७२६	१६४	९
8	एकूण लाभक्षेत्र	५९९००	१,३१,५२०	३६,९८०
9	लाभक्षेत्राखालील लागवडी लायक क्षेत्र (हेक्टर)	५३९१०	१,१९,४००	२३,६९०
१०	प्रकल्प पूर्ण झाल्यावर ओलि- ताखाली येणारे क्षेत्र (हेक्टर)	४१६८२	९३,८८५	१८,२२३
११	सध्या ९५-९६ मध्ये ओलिता- खाली असलेले क्षेत्र(हेक्टर)			
	अ) बारमाही	४४००	१५७५	७६७
	ब) हंगामी	३१६८	३७३४	८९४

(57)

तक्ता क्र. ३.४ पुढे चालू

मोठे व मध्यम पाटबंधारे प्रकल्पामुळे भिजणारे क्षेत्र व मिळणारे फायदे

जिल्हा : बीड.

जून 1996 असेरची

अ. क्र.	बाब	मध्यम प्रकल्प				
		1	2	3	4	5
1	प्रकल्पाचे नांव	बिंदुसरा प्रकल्प	बोधेगांव प्रकल्प	वाण प्रकल्प	महासांगवी प्रकल्प	सिंदफणा प्रकल्प
2	प्रकल्पाचे स्थान	पाली ता. बीड	बोधेगांव ता. परळी	नागापूर ता. परळी	महासांगवी ता. पाटोदा	हिंंगोवाडी ता. पाटोदा
3	अ) काम पूर्ण झाल्याचे वर्ष	1955	1972	1968	1966	1966
	ब) अपूर्ण असल्यास पूर्ण होण्याचे वर्ष	--	--	--	--	--
	क) प्रकल्पाचा अंदाजे स्वर्च लाखांत	82.26	47.74	154.49	67.84	51.22
4	धरण					
	अ) मंजूर झालेली उंची(मी.)	20.42	17.25	21.64	15.24	25.14
	ब) पूर्ण झालेली उंची(मी.)	20.42	17.25	21.64	15.24	25.14
5	कालवा					
	अ) एकूण लांबी (कि.मी.)	19.69	6.10	20.92	27.35	22.58
	ब) पूर्ण लांबी	19.69	6.10	20.92	27.35	22.58
6	कमाल क्षमता(द. ल. घ. मी.)	7.90	4.19	25.18	6.74	12.59
7	अ. ३.९६ रोजी प्रत्यक्ष साठा (द. ल. घ. मी.)	5.18	1.48	10.85	2.45	2.98
8	एकूण लाभक्षेत्र	1288	990	5262	1943	1782
9	लाभक्षेत्राखालील लागवडी लायक क्षेत्र (हेक्टर)	1288	990	5262	1943	1782
10	प्रकल्प पूर्ण झाल्यावर ओलिताखाली येणारे क्षेत्र (हेक्टर)	1288	990	5262	1943	1782
11	सध्या 95-96 मध्ये ओलिताखाली असलेले क्षेत्र(हेक्टर)					
	अ) बारमाही	--	--	--	--	--
	ब) हंगामी	--	15	1206	232	178

तक्ता क्र. ३.४ पुढे चालू

मोठे व मध्यम पाटबंधारे प्रकल्पामुळे भिजणारे क्षेत्र व मिळणारे फायदे

जिल्हा : बीड.

जून १९९६ असेरची

अ. क्र.	बाब	मध्यम प्रकल्प					
1	2	6	7	8	9	10	11
1	प्रकल्पाचे नांव	मेहकरी प्रकल्प	कडा प्रकल्प	कांबळी प्रकल्प	रुटी प्रकल्प	तलवार प्रकल्प	कडी प्रकल्प
2	प्रकल्पाचे स्थान	पिंपळगांव ता. आष्टी	नामोडी ता. आष्टी	धानोरा ता. आष्टी	रुटी ता. आष्टी	देवीगवहाण ता. आष्टी	दादेगांव ता. आष्टी
3	अ) काम पूर्ण झाल्याचे वर्ष	१९६६	१९६६	१९६०	१९६९	१९६०	१९७०
	ब) अपूर्ण असल्यास पूर्ण होण्याचे वर्ष	--	--	--	--	--	--
	क) प्रकल्पाचा अंदाजे खर्च लाखांत	९३.६२	५२.१९	२७.२३	१०.३९	१७.३०	४३.५२
4	धरण						
	अ) मंजूर झालेली उंची(मी.)	२०.११	१५.५४	१५.६९	१६.३०	१४.४५	१९.००
	ब) पूर्ण झालेली उंची(मी.)	२०.११	१५.५४	१५.६९	१६.३०	१४.४५	१९.००
5	कालवा						
	अ) एकूण लांबी (कि.मी.)	४८.२८	१४.४८	९.६५	२३	१०	११
	ब) पूर्ण लांबी	४८.२८	१४.४८	९.६५	२३	१०	११
6	कमाल क्षमता(द.ल.घ.मी)	१६.१३	९.९६	२.०५	८.१४	३.७७	७.६४
7	३१.३.९६ रोजी प्रत्यक्ष साठा (द.ल.घ.मी.)	--	४.९६	--	--	--	२.६५
8	एकूण लाभक्षेत्र	४०४८	१२१५	९७२	१८८७	६६८	१२६३
9	लाभक्षेत्राखालील लागवडी लायक क्षेत्र (हेक्टर)	४०४८	१२१५	९७२	१८८२	६६८	१०८४
10	प्रकल्प पूर्ण झाल्यावर ओलिताखाली येणारे क्षेत्र (हेक्टर)	४०४८	१२१५	९७२	१८८२	६६८	१०८४
11	सध्या ९५-९६ मध्ये ओलिताखाली असलेले क्षेत्र(हेक्टर)						
	अ) बारमाही	--	--	--	--	--	--
	ब) हंगामी	११८	३०९	--	--	३०	२१३

तक्ता क्र. 3.8 पुढे चालू

मोठे व मध्यम पाटबंधारे प्रकल्पामुळे भिजणारे क्षेत्र व मिळणारे फायदे

जिल्हा : बीड.

जून 1996 अखेरची

अ. क्र.	बाब	मध्यम प्रकल्प				
1	2	12	13	14	15	16
1	प्रकल्पाचे नांव	सरस्वती प्रकल्प	बोरणा प्रकल्प	कुंडलीका प्रकल्प	वाघेबाभुळगांव प्रकल्प	बैलपारा प्रकल्प
2	प्रकल्पाचे स्थान	जोडहिंणणी ता. धारूर	कासारवाडी ता. परळी	उपळी ता. धारूर	वाघेबाभुळगांव ता. केज	वडगांव जि. अ. नगर
3	अ) काम पूर्ण झाल्याचे वर्ष ब) अपूर्ण असल्यास पूर्ण होण्याचे वर्ष क) प्रकल्पाचा अंदाजे खर्च लाखांत	1982 -- 210.00	1986 -- 270.00	1986 -- 1237.00	1986 -- 240.00	1993 -- 568.00
4	धरण अ) मंजूर झालेली उंची(मी.) ब) पूर्ण झालेली उंची(मी.)	18.84 18.84	21.87 21.87	29.10 29.10	13.06 13.06	17.40 17.40
5	कालवा अ) एकूण लांबी (कि. मी.) ब) पूर्ण लांबी	6 6	25 25	32 32	13.50 13.64	11.60 11.60
6	कमाल क्षमता(द. ल. घ. मी.)	7.28	10.90	46.34	4.85	7.14
7	31.3.96 रोजी प्रत्यक्ष साठा (द. ल. घ. मी.)	1.84	1.84	29.02	2.41	--
8	एकूण लाभक्षेत्र	1878	2406	5270	1202	1043
9	लाभक्षेत्राखालील लागवडी लायक क्षेत्र (हेक्टर)	1230	1807	3952	941	1043
10	प्रकल्प पूर्ण झाल्यावर ओलिताखाली येणारे क्षेत्र (हेक्टर)	1230	1376	2936	690	950
11	सध्या 95-96 मध्ये ओलिताखाली असलेले क्षेत्र(हेक्टर) अ) बारमाही ब) हंगामी	-- 100	-- 356	17 1688	-- 187	-- 221

आधार : 1) कार्यकारी अभियंता, पाटबंधारे विभाग, बीड / अंबाजोगाई.

2) अधीक्षक अभियंता, जायकवाडी प्रकल्प, औरंगाबाद.

3) अधीक्षक अभियंता, माजलगांव प्रकल्प मंडळ, बीड.

(80)

तक्ता क्रमांक १-३.९

वहिल धारण जमिनीच्या संख्या व त्याचे क्षेत्रफळ, ओलिताखाली असलेली वहिल धारण जमिन आणि ओलिताखालील निव्वळ क्षेत्र व वहिलीच्या व प्रकारानुसार क्षेत्रफळ श्रेणीनुसार वहिल धारण जमिनीची संख्या.

जिल्हा:- बीड

वर्ष:- 1990-91

(क्षेत्रफळ- हेक्टर मध्ये)

अ. क्र.	क्षेत्रफळ श्रेणी हेक्टर	वैयक्तिक धारण		संयुक्त धारण		संस्था धारण		एकूण धारण		पूर्णपणे ओलिताखालील	
		संख्या	क्षेत्रफळ	संख्या	क्षेत्रफळ	संख्या	क्षेत्रफळ	संख्या	क्षेत्रफळ	संख्या	क्षेत्रफळ
1	2	3	4	5	6	7	8	9	10	11	12
1	0.02 हेक्टरखालील	2307	28	13	0	0	0	2320	28	26	0
2	0.02 - 0.5 हेक्टर	47663	14134	74	18	0	0	47737	14152	3603	1031
3	0.5 - 1.0 -- " --	73361	55630	68	53	0	0	73429	55733	4145	2979
4	1.0 - 2.0 -- " --	123578	188659	92	131	0	0	123670	188790	5077	7012
5	2.0 - 3.0 -- " --	65037	157409	62	164	0	0	65099	157573	1926	4251
6	3.0 - 4.0 -- " --	23054	114319	23	83	0	0	23077	114402	1168	3750
7	4.0 - 5.0 -- " --	19630	87321	20	91	0	0	19630	87412	451	1843
8	5.0 - 7.5 -- " --	22529	134723	24	155	0	0	22553	134878	410	2178
9	7.5 - 10.0 -- " --	7564	64394	36	314	0	0	7600	64708	133	1037
10	10.0 - 20.0 -- " --	4851	60615	40	529	0	0	4891	61144	89	943
11	20.0 हेक्टर पेक्षा जास्त	463	14338	20	714	0	0	463	15052	21	543
एकूण (सर्व क्षेत्रफळ श्रेणी)		405067	891620	472	2252	0	0	405539	893872	17054	25567

(81)

तक्ता क्रमांक 1-3.9 पुढे सुरु...

वहित धारण जमिनीच्या संख्या व त्याचे क्षेत्रफळ, ओलिताखाली असलेली वहित धारण जमिन आणि ओलिताखालील निव्वळ क्षेत्र व वहितीच्या व प्रकारानुसार क्षेत्रफळ श्रेणीनुसार वहित धारण जमिनीची संख्या.

जिल्हा:- बीड

वर्ष:- 1990-91

(क्षेत्रफळ- हेक्टरमध्ये)

अ. क्र.	क्षेत्रफळ श्रेणी हेक्टर	पूर्णपणे जिरा-हृत धारण संख्या	क्षेत्रफळ	अंशतः ओलिताखालील धारण संख्या	एकूण क्षेत्रफळ	ओलिताखालील क्षेत्र संख्या	निव्वळ ओलिताखालील क्षेत्र संख्या	संपूर्ण मालकीचे व कसलेले क्षेत्रफळ संख्या	क्षेत्रफळ	
1	2	13	14	15	16	17	18	19	20	21
1	0.02 हेक्टरखालील	1255	17	0	0	0	0	0	2320	28
2	0.02 - 0.05 हेक्टर	42217	12191	969	317	154	0	0	47707	14141
3	0.05 - 1.0 -- "	64607	47270	4372	3276	1407	0	0	73388	55700
4	1.0 - 2.0 -- "	109100	151779	13931	20245	7793	0	0	128510	188569
5	2.0 - 3.0 -- "	53010	120925	10028	23308	7809	0	0	65030	157416
6	3.0 - 4.0 -- "	25587	82339	6272	20579	6377	0	0	32992	114104
7	4.0 - 5.0 -- "	15031	62426	4191	17453	5623	0	0	19655	87299
8	5.0 - 7.5 -- "	16912	93758	5197	28775	8481	0	0	22483	134465
9	7.5 - 10.0 -- "	5407	41796	2037	15853	4148	0	0	7537	64138
10	10.0 - 20.0 -- "	3585	39959	1172	13026	3359	0	0	4869	60838
11	20.0 हेक्टर पेक्षा जास्त	285	7635	128	2951	770	0	0	483	15052
एकूण (सर्व क्षेत्रफळ श्रेणी)		336996	600095	48347	145783	45921	0	0	404974	891800

(62)

तक्ता क्रमांक :- 3.9 पुढे सुरु ..

वहित धारण जमिनीच्या संख्या व त्याचे क्षेत्रफळ, ओलिताखाली असलेली वहित धारण जमिन आणि ओलिताखालील निव्वळ क्षेत्र व वहितीच्या व प्रकारानुसार क्षेत्रफळ श्रेणीनुसार वहित

धारण जमिनीची संख्या.

जिल्हा :- बीड

वर्ष :- 1990-91

(क्षेत्रफळ- हेक्टरमध्ये)

अ. क्र.	क्षेत्रफळ श्रेणी हेक्टर	संपूर्ण भाडेपट्टीचे धारण		संपूर्ण इतरांमार्फत कसलेले धारण		अंशतः मालकीचे/इतरांमार्फत कसलेले धारण		अंशतः भाडेपट्टीचे आणि कसलेले धारण		
		संख्या	क्षेत्रफळ	संख्या	क्षेत्रफळ	संख्या	मालकीचे क्षेत्र.	भाडेपट्टीचे क्षेत्रफळ	इतरांमार्फत कसलेले क्षेत्र	एकूण क्षेत्रफळ
1	2	22	23	24	25	26	27	28	29	30
1	0.02 हेक्टरखालील	0	0	0	0	0	0	0	0	0
2	0.02 - 0.05 हेक्टर	10	6	15	4	5	1	0	0	0
3	0.05 - 1.0 -- "	4	2	23	20	14	9	0	2	2
4	1.0 - 2.0 -- "	6	10	62	86	92	55	25	45	70
5	2.0 - 3.0 -- "	16	33	24	55	29	45	0	24	24
6	3.0 - 4.0 -- "	0	0	20	64	65	123	68	43	111
7	4.0 - 5.0 -- "	5	22	0	0	20	49	13	29	42
8	5.0 - 7.5 -- "	20	108	9	53	41	146	0	106	106
9	7.5 - 10.0 -- "	0	0	14	138	49	233	0	199	199
10	10.0 - 20.0 -- "	5	71	0	0	17	107	22	56	78
11	20.0 हेक्टर पेक्षा जास्त	0	0	0	0	0	0	0	0	0
एकूण (सर्व क्षेत्रफळ श्रेणी)		66	252	167	420	332	768	128	504	632

टिप : संस्थाची माहिती वैयक्तिक स्वतःच्यात समाविष्ट केली आहे.

आधार : महा. शासनाच्या कृषि विभागाने 1990-91 मध्ये घेतलेल्या कृषि गणनेतील सांख्यिकी तक्ते.

(63)

तक्का क्रमांक : 3.10

कृषिविषयक अचजारे - कृषि गणना

जिल्हा : बीड

वर्ष : 1992

अ. क्र.	तहसील	नांगरांची संख्या		बैलगा-इया संख्या	ऊसाचे चरक		ओलीतासाठी		ट्रॅक्टर संख्या	तेलघाणी	
		लाक-डी	लोख-डी		शक्ति-वर चाल-णारे	बैल म-दतीने चाल-णारे	तेल-वर चाल-णारे पंप	विद्युत पंप		विद्यु-त श-क्तिवर चाल-णारी	इतर शक्ति-वर चाल-णारी
1	2	3	4	5	6	7	8	9	10	11	12
1	बीड	1972	5085	9974	28	11	229	6418	107	2	7
2	गेवराई	1644	8490	7667	1	4	643	7351	159	6	1
3	माजलगांव	1862	5890	6878	59	13	551	4596	110	16	12
4	अंबाजोगाई	3194	5625	2865	-	-	163	1350	65	-	-
5	केज	1385	4129	5793	6	17	468	6941	36	-	-
6	पाटोदा	190	4633	4779	-	-	349	5247	83	-	-
7	आष्टी	694	5723	423	-	-	416	5101	134	-	-
8	धारुर	-	-	-	8	2	-	15	10	-	-
9	परळी	42	253	442	-	-	6	146	13	-	-
जिल्हा एकूण		10983	39828	33621	102	47	2825	37165	717	24	20

टीप : सन 1992 च्या पशुगणनेची आकडेवारी अस्थायी आहे.

आधार : पशुसंवर्धन संचालनालय, पुणे.

दुष्काळ, टंचाई व टंचाई सदृश परिस्थितीची माहिती

जिल्हा : बीड

वर्ष : 1995-96

अ. क्र.	तहसील	ब									
		(अ) दुष्काळ					व टंचाई				
		एकूण गावे संख्या	ग्रस्त गावे संख्या	ग्रस्त कुटुंबे संख्या	जमीन महसूल पूर्ण वा निलंबित बांधिलेले गावे संख्या	अंदाजित हानी पिक न घेणे	पशुधन मालमत्ता इ.ची हानी	मदतीची घेतलेली कामे	कामावर घेतलेल्यांची संख्या	केलेल्या स्वयंरुपये	शेत जमिन अधिनियम खाली दिलेली तराई रुपये
1.	2.	3.	4.	5.	6.	7.	8.	9.	10.	11.	12.
1	बीड	225	0	0	0	0	0	0	0	0	0
2	मेवराई	198	0	0	0	0	0	0	0	0	0
3	माजलगांव	129	0	0	0	0	0	0	0	0	0
4	अंबाजोगाई	96	0	0	0	0	0	0	0	0	0
5	केज	128	0	0	0	0	0	0	0	0	0
6	पाटोदा	180	0	0	0	0	0	0	0	0	0
7	आष्टी	162	162	0	162	0	0	0	0	0	0
8	धारूर	91	0	0	0	0	0	0	0	0	0
9	परळी-वै.	93	0	0	0	0	0	0	0	0	0
जिल्हा एकूण		1282	162	0	162	0	0	0	0	0	0

(66)

तत्का क्रमांक : 3.11 पुढे सुरु ..

दुष्काळ, टंचाई व टंचाई सद्दृश परिस्थितीची माहिती

जिल्हा : बीड

वर्ष : 1995-96

अ. क्र.	तहसील	बा					ब				
		एकूण गावे संख्या	ग्रस्त गावे संख्या	ग्रस्त लोक-संख्या हजारत	जमिन महसुल पूर्ण निलंबन दिलेली गावे संख्या	अंदाजित हानी रु. पिक पशुधन मत्ता इ.	मदतीची हाती घेतलेली कामे	कामावर घेतलेल्यांची संख्या	केलेला खर्च रुपये	शेत जमिन अधिनियमाखाली दिलेली तगाई रुपये	
1	2	23	24	25	26	27	28	29	30	31	32
1	बीड	0	0	0	0	0	0	0	0	0	0
2	गेवराई	0	0	0	0	0	0	0	0	0	0
3	माजलगांव	0	0	0	0	0	0	0	0	0	0
4	अंबाजोगाई	0	0	0	0	0	0	0	0	0	0
5	केज	0	0	0	0	0	0	0	0	0	0
6	पाटोदा	0	0	0	0	0	0	0	0	0	0
7	आष्टी	0	0	0	0	0	0	0	0	0	0
8	धारुर	0	0	0	0	0	0	0	0	0	0
9	परजी	0	0	0	0	0	0	0	0	0	0
जिल्हा एकूण		0	0	0	0	0	0	0	0	0	0

टिप : गावांची संख्या सहसूल गावांप्रमाणे आहे.

आधार : मा. जिल्हाधिकारी (महसूल शाखा) बीड.

टंचाईच्या पूर्वेतिहासानुसार कठीण व इतर टंचाईग्रस्त भाग ठरविण्याबाबत माहिती

जिल्हा : बीड

वर्ष : 1995-96

अ. क्र.	तहसील	मंडळाचे नांव	मंडळातील गावांची संख्या	ग्रस्त गावांची संख्या
1	2	3	4	5
1	बीड (225)	1)बीड 2)राजुरी(नवगण) 3)पिपळनेर 4)नाळवंडी 5)पेंडगांव 6)नेकनूर 7)मांजरसुंबा 8)चौसाळा	19 33 29 30 31 28 29 26	0 0 0 0 0 0 0 0
2	गेवराई (198)	1)गेवराई 2)उमापूर 3)तलवडा 4)मादळमोही 5)जातेगांव 6)धोंडराई 7)पाचेगांव 8)चकलांबा	13 20 20 41 27 19 30 28	0 0 0 0 0 0 0 0
3	माजलगांव (129)	1)माजलगांव 2)तालखेड 3)किट्टी आडगांव 4)गंगा मसला 5)दिंदुड 6)नित्रुड	18 27 22 19 20 23	0 0 0 0 0 0
4	अंबाजोगाई (96)	1)अंबाजोगाई 2)बर्दापूर 3)घाटनांदूर 4)लोखंडी सावरगांव	15 20 38 23	0 0 0 0
5	केंज (128)	1)केंज 2)होळ 3)विडा 4)हनुमंत पिंप्री 5)युसुफ वडगांव	28 19 29 26 26	0 0 0 0 0

(68)

लकता क्र. 3.12 पुढे चालू

टंचाईच्या पूर्वतिहासानुसार कठीण व हतर टंचाईगस्त भाग ठरविण्याबाबत माहिती

जिल्हा : बीड.

वर्ष : 1995-96

अ. क्र.	तहसील	मंडळाचे नांव	मंडळातील गावांची संख्या	गस्त गावांची संख्या
1	2	3	4	5
6	पाटोदा (160)	1) पाटोदा 2) अंमळनेर 3) राघमोहा 4) शिरूर 5) धेरला	29 45 28 32 26	0 0 0 0 0
7	आष्टी (162)	1) आष्टी 2) कडा 3) धामणगांव 4) दौला वडगांव 5) पिंपळा	37 33 40 25 27	37 33 40 25 27
8	धारूर (91)	1) धारूर 2) चिंचवण 3) मोहसेड	26 26 39	0 0 0
9	परळी (98)	1) परळी 2) धर्मापूरी 3) नागापूर 4) सिरसाळा	17 23 26 27	0 0 0 0
जिल्हा एकूण		48	1282	162

टीप : गावांची संख्या नविन तालुक्याप्रमाणे व महसूल गावांप्रमाणे आहे.

आधारः मा. जिल्हाधिकारी (महसूल शाखा), बीड.

(69)

तहसील क्रमांक - 4.1

तहसीलवार पशुधन (1992 च्या पशुगणनेप्रमाणे)

जिल्हा - बीड

अ. क्र.	तहसील	विदेशी/संकरित गाई व बैल				एकूण (3 ते 6)
		अडीच वर्षांवरील बैल				
		केवळ पैदाशी करिता ठेवलेले वट्टे	पैदाशी व कामाकरिता उपयोगात आणलेले बैल	केवळ कामा करिता उप- योगात आणलेले बैल	पैदाशीसाठी अथवा कामा- साठी उपयो- गात न आणलेले बैल	
1	2	3	4	5	6	7
1	बीड	45	226	781	79	1131
2	गेवराई	18	179	672	40	909
3	माजलगांव	12	106	180	19	317
4	अंबाजोगाई	5	41	421	18	485
5	केज	17	217	297	12	543
6	पाटोदा	5	39	19	53	116
7	आष्टी	7	66	287	11	351
8	धारूर	0	0	110	0	110
9	परळी	0	0	61	0	61
जिल्हा एकूण		109	874	2808	232	4023

(70)

तक्ता क्रमांक 4.1 पुढे चालू

तहसीलवार पशुधन (1992 च्या पशुगणनेप्रमाणे)

जिल्हा - बीड

अ. क्र.	तहसील	विदेशी / संकरित गाई व बैल					
		अडीच वर्षावरील गाई					
		कुभत्या	एकदाही न व्यापलेल्या व आटलेल्या	इतर	एकूण गाई	विदेशी/संकरित अडीच वर्षांपर्यंत	एकूण विदेशी संकरित गाई व बैल
1	2	3	9	10	11	12	13
1	बीड	4210	2712	18	6940	6054	14125
2	गेवराई	1235	1141	32	2408	2050	5367
3	माजलगांव	281	238	20	539	511	1367
4	अंबाजोगाई	991	795	2	1688	1697	3870
5	केज	3065	1441	73	4579	2836	7958
6	पाटोदा	1407	960	0	2367	1746	4229
7	आष्टी	3122	2476	10	5608	5132	11091
8	धारूर	645	615	0	1260	645	2015
9	परळी	159	57	0	216	259	536
जिल्हा एकूण		15015	10435	155	25605	20930	50558

(71)

तक्ता क्रमांक 4.1 पुढे चालू

तहसीलवार पशुधन (1992 च्या पशुगणनेप्रमाणे)

जिल्हा : बीड

अ. क्र.	तहसील	देशी गाई व बैल						
		तीन वर्षांवरील बैल			तीन वर्षांवरील गाई			
		केवळ पै- दाशीसा- ठी वापर- लेले वळू	पैदाशी व कामाकरि- ता उपयो- गात आण- लेले	केवळ कामा- करिता वापरलेले	इतर बैल	एकूण ३ वर्षाव- रील बै- ल(14+15 +16+17)	दुभत्या	आटलेल्या व एकदाही न व्यापलेल्या गाई
1	2	14	15	16	17	18	19	20
1	बीड	685	508	34929	0	36122	9506	10016
2	गेवराई	1422	729	37472	0	39623	9559	11193
3	माजलगांव	2209	1359	32994	0	36562	10102	10542
4	अंबाजोगाई	1341	2168	26621	0	30130	9380	12359
5	कज	2766	656	37181	0	40603	9686	8887
6	पाटोदा	3941	791	30243	0	34975	8622	11293
7	आष्टी	5934	374	22611	0	28919	9314	10269
8	धारुर	0	0	1565	0	1565	783	84
9	परळी	297	31	1025	0	1353	930	730
जिल्हा एकूण		18595	6616	224641	0	249852	67832	75373

(72)

तक्ता क्रमांक 4.1 पुढे चालू

तहसीलवार पशुधन (1992 च्या पशुगणनेप्रमाणे)

जिल्हा : बीड

अ. क्र.	तहसील	देशी गाई व बैल				
		३ वर्षांवरील गाई इतर	एकूण गाई	तीन वर्ष व त्यासालील देशी वासरे	एकूण देशी गाई व बैल (18+22+23)	विदेशी / संकरीत व देशी एकूण गाई व बैल (13+14)
1	2	21	22	23	24	25
1	बीड	54	19576	16457	72155	86280
2	गेवराई	200	20952	19208	79778	95145
3	माजलगांव	220	20864	18821	76247	77614
4	अंबाजोगाई	288	22007	17018	69150	73020
5	केज	234	18807	19837	79247	87205
6	पाटोदा	15	19930	17838	72743	76972
7	आष्टी	108	19691	19012	67622	73713
8	धारुर	0	867	1790	4222	6237
9	परळी	0	1660	1813	4826	5362
जिल्हा एकूण		1099	144354	131784	525990	576548

(73)

तक्ता क्रमांक 4.1 पुढे चालू

तहसीलवार पशुधन (1992 च्या पशुगणनेप्रमाणे)

जिल्हा - बीड

अ. क्र.	तहसील	म्हशी व शे						
		तीन वर्षवरील शे				२ वर्षावरील म्हशी		
		केवळ पैदाशी साठी ठेवलेले	पैदाशी साठी व कामासाठी ठेवलेले	केवळ कामासाठी ठेवलेले	इतर	एकूण शे	दुभत्या	आटलेल्या व नव्यायलेल्या
1	2	26	27	28	29	30	31	32
1	बीड	126	66	67	75	334	9948	8942
2	गेवराई	95	66	52	42	255	3677	3679
3	माजलगांव	79	121	129	86	415	5446	4625
4	अंबाजोगाई	71	93	81	99	344	8592	9900
5	केज	35	100	550	16	701	9959	6704
6	पाटोदा	20	37	13	94	164	4482	5550
7	आष्टी	37	20	7	55	119	3577	3254
8	धारूर	0	0	30	0	30	737	46
9	परळी	3	4	11	0	18	1714	478
जिल्हा एकूण		466	507	940	467	2380	48182	43169

(74)

तक्ता क्रमांक 4.1 पुढे चालूतहसीलवार पशुधन (1992 च्या पशुगणनेप्रमाणे)

जिल्हा - बीड

अ. क्र.	तहसील	म्हशी व डेडे			एकूण गोजातीय	
		३ वर्षावरील म्हशी इतर	एकूण म्हशी	डेडे ३ वर्षे व त्यासालील		
1	2	33	34	35	36	37
1	बीड	17	18907	10736	30027	116307
2	गेवराई	123	7470	4939	12664	97809
3	माजलगांव	99	10170	6952	17537	95151
4	अंबाजोगाई	117	18009	13481	32414	104434
5	केज	130	16793	15459	32953	120158
6	पाटोदा	5	10037	7492	17693	94665
7	आष्टी	29	6360	5948	12927	91640
8	धारूर	0	833	1683	2549	8786
9	परळी	0	2192	1053	3266	3328
जिल्हा एकूण		520	91871	67779	162030	738578

(75)

तक्ता क्रमांक 4.1 पुढे चालू

तहसीलवार पशुधन (1992 च्या पशुगणनेप्रमाणे)

जिल्हा - बीड

अ. क्र.	तहसील	मेंढ्या	बक-या	घोडे व शिंगरे	इतर पशुधन	एकूण पशुधन	एकूण कोबड्या	एकूण कुक्कुट पक्षी
1	2	38	39	40	41	42	43	44
1	बीड	27666	48091	475	15258	207797	125929	126715
2	गेवराई	18478	56500	127	19023	186982	49293	49808
3	साजलगांव	22216	50094	184	18654	186240	56082	56179
4	अंबाजोगाई	14761	48785	116	11837	180933	71409	71590
5	केज	53999	54621	359	15960	245097	86387	86949
6	पाटोदा	18998	65138	90	9357	188298	79090	79090
7	आष्टी	8436	66392	178	10987	177633	118462	118462
8	धारुर	9581	475	31	4049	22922	9583	9583
9	परळी	3795	4122	23	2143	18711	5536	5879
जिल्हा एकूण		172925	394283	1533	107259	1414563	601771	603750

टीप: सन 1992 च्या पशुगणनेची आकडेवारी अस्थायी आहे.

आधार: पशुगणना 1992.

(76)

तक्का क्रमांक : 42

जिल्हयातील पशुवैद्यकीय संस्थांची तालुकावार संख्या : 1995 - 96

जिल्हा : बीड

अ. क्र.	तहसील	पशुवैद्यकीय संस्थांचा प्रकार								
		पशुवैद्यकीय सर्व चिकित्सालय	पशुवैद्यकीय दवाखाने राज्य स्थानिक स्तर	पशुवैद्यकीय प्रथमोपचार केंद्रे	पशुरोग अन्वेषण केंद्रे/प्रयोगशाळा राज्य विभागीय	फिरते पशुरोग नियंत्रण पथके	फिरते पशुवैद्यकीय दवाखाने	दक्षता पथके		
1	2	3	4	5	6	7	8	9	10	11
1	बीड	1	0	4	13	1	0	0	0	0
2	गोवराई	0	0	5	5	0	0	0	0	0
3	माजलगांव	0	0	4	7	0	0	0	0	0
4	अंबाजोगाई	0	0	3	5	0	0	0	0	0
5	केज	0	0	5	11	0	0	0	0	0
6	पाटोदा	0	0	4	11	0	0	0	0	0
7	आष्टी	0	0	2	5	0	0	0	1	0
8	धारूर	0	0	1	6	0	0	0	0	0
9	परळी	0	0	3	5	0	0	0	0	0
जिल्हा एकूण		1	0	31	68	1	0	0	1	0

(77)

तत्का क्रमांक : 4.2 पुढे चालू

जिल्ह्यातील पशुवैद्यकीय संस्थांची तालुकावार संख्या : 1995 - 96

जिल्हा : बीड

अ. क्र.	तहसील	पशुवैद्यकीय संस्थांचा प्रकार										
		कृत्रिम स्तन प्रशिक्षण केंद्रे	विभागीय कृत्रिम स्तन केंद्रे	जिल्हा कृत्रिम स्तन केंद्रे	आधार भूत ग्राम केंद्रे	कृत्रिम स्तन केंद्रे	जिल्हा परिषद केंद्रे	स्तन केंद्रे	विभागीय केंद्रे	पशुपेदास केंद्रे	सधन कुक्कुट विकास मट	मेष पैदास केंद्रे
1	2	12	13	14	15	16	17	18	19	20	21	22
1	बीड	0	0	1	0	17	0	2	0	1	0	0
2	गेवराई	0	1	0	0	10	0	12	0	0	0	0
3	माजलगांव	0	0	0	0	11	0	1	0	0	1	0
4	अंबाजोगाई	0	0	0	1	8	7	0	0	0	0	0
5	केज	0	0	0	0	16	0	0	0	0	0	0
6	पाटोदा	0	0	0	0	15	0	0	0	0	0	0
7	आष्टी	0	0	0	1	7	10	0	0	0	0	0
8	धारूर	0	0	0	0	7	0	0	0	0	0	0
9	परळी	0	0	0	0	8	3	0	0	0	0	0
जिल्हा एकूण		0	1	1	2	99	20	15	0	1	1	0

आधार : 1) जिल्हा उपसंचालक, पशुसंवर्धन, बीड

2) जिल्हा पशुसंवर्धन अधिकारी, जिल्हा परिषद, बीड.

(78)

संज्ञा क्रमांक 4.3

संज्ञाच्या प्रकारानुसार पशूंच्या मृत्यूची संख्या वर्ष (1995-96)

जिल्हा - बीड

अ. क्र.	संसर्गजन्य व बांडगुळजन्य रोग	लागण	मृत्यू
1	2	3	4
1	<u>एकूण पशूधनाची मृत्यू संख्या:</u> <u>गाई, म्हशी व बैल</u> अ) घटसर्प ब) लाळ्या (पायलाग) क) फ-या ड) फासी इ) स-या फ) देवी ग) इतर <u>एकूण :-</u>	101 10 0 10 0 0 81 0 101	15 7 0 8 0 0 0 0 15
2	<u>मेंढ्या व बक-या</u> अ) फ-या ब) न्युमोनिया क) लाळ्या (पायलाग) ड) देवी इ) इतर <u>एकूण:-</u>	0 0 0 0 0 0	0 0 0 0 0 0
3	<u>कोंबड्या</u> अ) राणीसेत (मानमोडी) ब) देवी क) बुळकांडी ड) इतर <u>एकूण:-</u>	0 0 0 0 0	0 0 0 0 0

आधार :- 1) जिल्हा पशुसंवर्धन उप संचालक, बीड.

2) जिल्हा पशुसंवर्धन अधिकारी, जिल्हा परिषद, बीड.

(79)

तक्ता क्रमांक 4.3 (अ)

विविध पशुवैद्यकीय संस्थांचे कार्य वर्ष (1995-96)

जिल्हा - बीड

अ. क्र.	तहसील	उपचार केलेल्या जनावरांची संख्या	सर्चीकरण केलेल्या जनावरांची संख्या	कृत्रिम गर्भधारणा केलेल्या जनावरांची संख्या	कृत्रिम गर्भधारणा अंतर्गत जन्मास आलेल्या वासरांची संख्या		लस टोचलेल्या जनावरांची संख्या
					एकूण वासरे	स्तंभ-6 पैकी संकरित वासरांची संख्या	
1	2	3	4	5	6	7	8
1	बीड	86231	7757	6566	2115	1128	86231
2	गेवराई	73677	10201	5821	1713	1480	73677
3	माजलगांव	69150	6058	1754	425	215	69150
4	अंबाजोगाई	84232	6341	5432	1599	1049	84232
5	केज	60051	6466	4959	1286	965	60051
6	पाटोदा	58586	5704	4485	1165	1047	58586
7	आष्टी	61689	6697	11290	3523	3376	61689
8	धारुर	6265	609	14	3	2	6265
9	परळी	0	0	0	0	0	0
	जिल्हा एकूण	499881	49833	40421	11829	9262	499881

टीप :- परळी तालुक्याची वेगळी माहिती उपलब्ध नसल्याने ती अंबाजोगाई तालुक्यात समाविष्ट आहे.

आधार :- 1) जिल्हा पशुसंवर्धन उप संचालक, बीड.

2) जिल्हा पशुसंवर्धन अधिकारी, जि. प. बीड.

तक्ता क्रमांक 4.4

मान्यताप्राप्त पशुवधगृहे आणि प्रत्येक पशुवधगृहात कत्तल केलेल्या पशूंची संख्या(1995-96)

जिल्हा - बीड

अ. क्र.	तहसील	पशुवध गृहांची संख्या	एकूण कत्तल केलेली जनावरे (संख्या)						
			गायी व बैल	म्हशी व डे	मेंढ्या	शेळ्या/ बक-या	डुकरे	इतर	एकूण
1	2	3	4	5	6	7	8	9	10
1	बीड	2	1450	1022	उ. ना.	उ. ना.	0	0	2472
2	गेवराई	2	0	0	उ. ना.	उ. ना.	0	0	0
3	माजलगांव	1	0	0	उ. ना.	उ. ना.	0	0	0
4	अंबाजोगाई	1	4	4	उ. ना.	उ. ना.	0	0	8
5	केज	1	0	0	उ. ना.	उ. ना.	0	0	0
6	पाटोदा	1	0	0	उ. ना.	उ. ना.	0	0	0
7	आष्टी	1	164	0	उ. ना.	उ. ना.	0	0	164
8	धारुर	1	0	0	उ. ना.	उ. ना.	0	0	0
9	परळी	1	15	3	उ. ना.	उ. ना.	0	0	18
	जिल्हा एकूण	11	1633	1029	उ. ना.	उ. ना.	0	0	2662

- टीप - 1) शेळ्या मेंढ्यांची कत्तल पूर्व परवानगी शिवाय केली जाते, म्हणून संख्या निरंक दर्शविली आहे.
2) उ. ना. = उपलब्ध नाही.

आधार - जिल्हा पशुसंवर्धन अधिकारी, जिल्हा परिषद, बीड.

(81)

तक्ता क्रमांक 4.5

जिल्ह्यातील वनक्षेत्र वर्ष (1995-96)

जिल्हा : बीड

(वनक्षेत्र चौ. कि. मी.)

अ. क्र.	विभाग	राखीव	संरक्षित	अवर्गीकृत	एकूण
1	2	3	4	5	6
1	महसूल विभाग	0	0	0	0
2	वन विभाग	199	17	16	232
	जिल्हा एकूण	199	17	16	232

टीप : माहिती अस्थायी स्वरूपाची आहे.

आधार : मुख्य वन संरक्षक, महाराष्ट्र राज्य, नागपूर.

(82)

तक्ता क्रमांक 4.6

जिल्हयातील मुख्य व गौण वन उत्पादने वर्ष (1995-96)

जिल्हा - बीड

(मुल्य हजारात)

अ. क्र.	वन उत्पादने	संदर्भ वर्षातील एकूण उत्पादन	संदर्भ वर्षातील एकूण विक्री केलेले उत्पादन	संदर्भ वर्षातील एकूण विक्रीचे मुल्य (मागील शिलकी उत्पादन धरून) (रु. हजारात)
1	2	3	4	5
1	इमारती लाकूड (हजार घमी)	0	0	0
2	जळारु लाकूड (हजार घमी)	0	0	0
3	चंदन लाकूड (हजार घमी)	0	0	0
4	गौण वन उत्पादने			
	अ) बांबू (संख्या)	0	0	0
	ब) गवत इत्यादि (मे. टन)	35	35	31
	क) विडी पाने (स्टॅ. बॅग)	2202	2202	907
	ड) डिक (क्विंटल)	10	10	13
5	इतर			
	1. आपटा पाने	0	0	0
	2. मोहाची फुले (क्विं.)	0	0	0
	3. खाणी व सनिजे	0	0	0
	4. हिरडा (क्विंटल)	0	0	0
	5. चिंच (क्विंटल)	1	1	1
	6. सिताफळ (संख्या)	3800	3800	2
	7. लास (क्विंटल)	0	0	0
	8. इतर	0	0	0
6	एकूण गौण उत्पादने (4+5)			
	जिल्हा एकूण किंमत (1+2+3+6)	0	0	954

आधार - उप विभागीय वन अधिकारी, बीड.

(88)

तक्ता क्रमांक 4.7 ✓

जिल्ह्यातील भूजल मत्स्यव्यवसाय वर्ष (1995-96)

जिल्हा : बीड

अ. क्र.	तहसील	नदीची लांबी (किमी)	मत्स्यव्यवसायासाठी अनुकूल क्षेत्र (तळी, सरोवरे व जलाशय यांचे एकूण क्षेत्र) (हेक्टर)	मत्स्यव्यवसायासाठी आणलेले एकूण क्षेत्र (हेक्टर)	भूजल मत्स्य उत्पादन (मे. टन)	पकडलेल्या माशांची उत्पादकास मिळालेली किंमत (रुपये लाखांत)	मत्स्य व्यवसाय क्षेत्रासाठी वापरलेले मत्स्यबीज (लाखांत)
1	2	3	4	5	6	7	8
1	बीड	0	824	724	480	48	10
2	गेवराई	0	575	475	130	13	5
3	साजलगांव	0	11023	9000	410	41	10
4	अंबाजोगाई	0	435	200	160	16	5
5	केज	0	5837	5277	210	21	5
6	पाटोदा	0	1432	1135	180	18	10
7	आष्टी	0	970	788	170	17	5
8	धारूर	0	542	221	190	19	5
9	परळी	0	682	300	270	27	5
	जिल्हा एकूण	648	22120	18120	2200	220	60

आधार : जिल्हा मत्स्यव्यवसाय विकास अधिकारी, बीड.

तक्ता क्रमांक 5.1

कारखान्यातील कामगारांची दैनिक सरासरी संख्या वर्ष (1996)

जिल्हा: बीड

अ. क्र.	उद्योग गट	संके- तांक	कारखाने संख्या			स्तंभ 6 मधील कार- खान्यातील कामगार		
			नांद- णी झा- लेले	बंद	प्रपत्रे पाठ- विणारे चालू	ए कू ण	पु रु ष	स्त्रि या
1	2	3	4	5	6	7	8	9
✓ 1) दुग्ध उत्पादनाची निर्मिती		201	1	0	1	118	116	2
✓ 2) धान्य गिरणी उत्पादन		204	2	0	1	9	8	6
3) साखर निर्मिती व शुध्दीकरण (निर्वात पात्र साखर कारखाने)		206	5	0	5	2801	2800	1
✓ 4) इतर साध तेल आणि चरबी यांचे उत्पादन (उदा. शेंगदाणे, मोहरी, तीळ, वगैरे तेल)		211	21	5	6	76	58	18
5) कापूस वटन, निष्कासन गाठी बांधणे		230	11	0	7	306	156	150
6) कापूस पिंजून धागा तयार करणे/ कांडी- भरणे (चरखा)		231	1	0	0	0	0	0
7) पत्र मागावर सुती कापड विणणे		234	6	6	0	0	0	0
8) लाकडापासून फळे बनविणे (प्लायवुड वगळून)		270	36	2	32	134	134	0
9) लमदा, कागद, वर्तमान पत्राचा कागद, फळा वगैरे बनविणे		280	1	0	1	15	14	1
10) छपाई व तत्सम उद्योग		289	1	0	0	0	0	0
11) चामडे कमावणे		290	1	0	1	63	62	1
12) औद्योगिक, सैद्धीय, असैद्धीय रासायनिक पदार्थांचे उत्पादन		300	2	2	0	0	0	0
13) फॅन्ट्स, वॉर्निश संबंधित उत्पादन व कृत्रिम रंग तयार करणे		303	1	0	0	0	0	0
14) रासायनिक पदार्थांचे उत्पादन		309	2	1	0	0	0	0
15) प्लास्टीकची इतर उत्पादने		313	1	0	1	9	9	0

तक्ता क्रमांक 5.1 पुढे चालू

कारखान्यातील कामगारांची दैनिक सरासरी संख्या वर्ष (1995)

जिल्हा - बीड

अ. क्र.	उद्योग गट	संके- तांक	कारखाने संख्या			स्तंभ 6 मधील कार- खान्यातील कामगार			
			नोंद- णी झा- लेले	बंद	प्रपत्रे पाठ- विणारे चालू	ए कू ण	पु रु ष	स्त्रि या	
1	2	3	4	5	6	7	8	9	
16)	दगड घडविणे अथवा दगडाच्या वस्तू बनविणे	226	3	0	3	44	19	25	
17)	संकीर्ण अधातुजन्य पदार्थांचे उत्पादन (उदा. दगडी पाटया, काचेच्या वस्तू बनविणे)	329	6	1	5	88	81	7	
18)	फेब्रिकेटेड धातुचे उत्पादन (उदा. पत्राच्या पेटया, तिजांच्या, स्ट्रॉंग रुमचे दरवाजे, लोखंडी पेटया, इत्यादी वस्तू बनविणे)	341	1	0	1	7	7	0	
19)	धातुच्या वस्तूंना पॉलीश, कलई, वगैरे लावणे, भांड्यांना कलई लावणे	344	1	1	0	0	0	0	
20)	सास उद्योगाकरिता यंत्र सामग्रीचे उपकरणे व सुट्या भागाचे उत्पादन	359	1	0	1	7	7	0	
21)	विजेच्या दिव्यांचे उत्पादन	363	1	0	1	14	11	3	
22)	जड वाहनांची दुरुस्ती	398	9	0	7	495	486	9	
23)	विजेचे उत्पादन व वहन	400	1	0	1	1151	1137	14	
24)	घरगुती कारखाने व व्यापार धंद्याकरिता विज पुरवठा	401	7	0	4	49	47	2	
25)	मोटार वाहनांची किरकोळ विक्री	682	18	0	9	42	42	0	
जिल्हा एकूण			-	135	18	87	5428	5189	239

तक्ता क्रमांक 5.1 पुढे चालू

कारखान्यातील कामगारांची दैनिक सरासरी संख्या वर्ष (1995)

जिल्हा - बीड

अ. क्र.	उद्योग गट	संके- तांक	काम केलेल्या श्रम दिनांची एकूण संख्या (हजारात)	संख्या	
				प्रपत्र न पाठवि- णारे चालू कारखाने	स्तंभ 11 मधी- ल कारखान्या- तील काम- गार
1	2	3	10	11	12
1)	दुग्ध उत्पादनाची निर्मिती	201	43	0	0
2)	धान्य गिरणी उत्पादन	204	3	1	6
3)	साखर निर्मिती व शुद्धीकरण (निर्वात पात्र साखर कारखाने)	206	594	0	0
4)	इतर साद्य तेल आणि चरबी यांचे उत्पादन (उदा. शेंगदाणे, मोहरी, तीळ, वगैरे तेल)	211	15	10	107
5)	कापूस वटन, निष्कासन, गाठी बांधणे लासंडी पेटया, इत्यादी वस्तू बनविणे	230	39	4	200
6)	कापूस पिंजून धागा तयार करणे / कांडी भरणे (चरसा)	231	0	1	35
7)	यंत्र मागावर सुती कापड विणणे	234	0	0	0
8)	लाकडापासून फळे बनविणे (प्लाचवुड वगळून)	270	39	2	8
9)	लगदा, कामद, वर्तमान पत्राचा कामद, फळा वगैरे बनविणे	280	3	0	0
10)	छपाई व तत्सम उद्योग	289	0	1	40
11)	चामडे कमावणे	290	19	0	0
12)	औद्योगिक, सेंद्रीय, असेंद्रीय रासायनिक पदार्थांचे उत्पादन.	300	0	0	0
13)	पेन्ट्स, वॉर्निस संबंधित उत्पादन व कृत्रिम रंग तयार करणे	303	0	1	48
14)	रासायनिक पदार्थांचे उत्पादन	309	0	1	6
15)	प्लास्टिकची इतर साधने	313	3	0	0

(87)

तक्ता क्रमांक 5.1 पुढे चालू

कारखान्यातील कामगारांची दैनिक सरासरी संख्या वर्ष (1995)

जिल्हा : बीड

अ. क्र.	उद्योग गट	संके- तांक	काम केलेल्या श्रम दिनांची एकूण संख्या (हजारात)	संख्या प्रपत्र न पाठवि- णारे चालू कारखाने	स्तंभ 11 मधी- ल कारखान्या- तील काम- गार
1	2	3	10	11	12
16)	दगड घडविणे अथवा दगडाच्या वस्तू बनविणे	326	12	0	0
17)	संकीर्ण अधातुजन्य पदार्थांचे उत्पादन (उदा. दगडी पाटया, काचेच्या वस्तू बनविणे)	329	18	0	0
18)	फॅब्रिकेटेड धातूचे उत्पादन (उदा. पत्राच्या पेटया, तिजो-या, स्ट्रॉम रुमचे दरवाजे, लोसंडी पेटया, हत्यादी वस्तू बनविणे)	341	2	0	0
19)	धातूच्या वस्तूंना पॉलिश, कलई, वैंगोरे लावणे, भांड्यांना कलई लावणे	344	0	0	0
20)	खास उद्योगाकरिता यंत्र सामग्रीचे उपकरणे व सुट्या भागाचे उत्पादन	359	2	0	0
21)	विजेच्या दिव्यांचे उत्पादन	363	4	0	0
22)	जड वाहनांची दुरुस्ती	398	164	2	122
23)	विजेचे उत्पादन व वहन	400	420	0	0
24)	घरगुती कारखाने व व्यापार धंद्याकरिता विज पुरवठा	401	17	8	90
25)	मोटार वाहनांची किरकोळ विक्री	682	13	4	20
जिल्हा एकूण		-	1410	30	682

आधार : मुख्य निरीक्षक औद्योगिक सुरक्षा व आरोग्य संचालनालय, महाराष्ट्र राज्य, मुंबई.

तक्ता क्रमांक 5.2 पुढे चालू

चालू कारखान्यांचे व कामगारांच्या संख्येनुसार उद्योगनिहाय वर्गीकरण सन 1995

जिल्हा : बीड

अ. क्र.	प्रमुख उद्योग समूह व त्यांचे संकेतांक	10 कामगारां- पेक्षा कमी		10 ते 19 कामगार		20 ते 49 कामगार		50 ते 99 कामगार		100 ते 499 कामगार	
		अ	ब	अ	ब	अ	ब	अ	ब	अ	ब
1	2	3	4	5	6	7	8	9	10	11	12
18	85 यंत्रसामुगी, तांत्रिक अव-जारे आणि सुटे भाग (विद्युत यंत्रसामुगी वगळून) उत्पादन	1	7	0	0	0	0	0	0	0	0
19	86 विद्युत यंत्रसामुगीच्या सुटे भागाचे उत्पादन	0	0	1	14	0	0	0	0	0	0
20	87 परिवहन सामुगी व सुटे भागाचे उत्पादन	0	0	0	0	0	0	0	0	0	0
21	88 उत्पादन करणारे इतर उद्योग	0	0	0	0	0	0	0	0	0	0
22	39 जडयंत्र दुरुस्ती	0	0	0	0	2	82	6	336	1	199
23	40 वीज उत्पादन	2	15	3	41	2	83	0	0	0	0
24	41 वायू व वाफ	0	0	0	0	0	0	0	0	0	0
25	42 पाणी पुरवठा	0	0	0	0	0	0	0	0	0	0
26	43 गोबर गॅस निर्मिती व वितरण	0	0	0	0	0	0	0	0	0	0
27	61 घाऊक व्यापार	0	0	0	0	0	0	0	0	0	0
28	64 दलाल	0	0	0	0	0	0	0	0	0	0
29	68 किरकोळ व्यापार	13	62	0	0	0	0	0	0	0	0
30	70 जमिनीवरील वाहतूक	0	0	0	0	0	0	0	0	0	0
31	74 भांडार व गोदाम	0	0	0	0	0	0	0	0	0	0
32	91 साफसफाई सेवा	0	0	0	0	0	0	0	0	0	0
33	96 व्यक्तिगत सेवा व इतर सेवा	0	0	0	0	0	0	0	0	0	0
34	97 दुरुस्ती सेवा (किरकोळ)	0	0	0	0	0	0	0	0	0	0
जिल्हा एकूण		67	353	13	173	10	560	13	755	3	657

तक्ता क्रमांक 5.2 पुढे चालू

चालू कारखान्यांचे व कामगारांच्या संख्येनुसार उद्योगनिहाय वर्गीकरण सन 1995

जिल्हा - बीड

अ. क्र.	प्रमुख उद्योग समूह व संकेतांक	500 ते 999 कामगार		1000 ते 4999 कामगार		5000 व हून अधिक		ए अ	कू ब	ण
		अ	ब	अ	ब	अ	ब			
1	2	13	14	15	16	17	18	19	20	
1	00 कृषि, वन, मत्स्य, खाण	0	0	0	0	0	0	0	0	
2	15 इतर अधातू खाणी	0	0	0	0	0	0	0	0	
3	20 खाद्य पदार्थांचे उत्पादन	4	2461	0	0	0	0	8	2934	
4	21 वनस्पती तूप, तेल उत्पा.	0	0	0	0	0	0	16	183	
5	22 पेय, तंबाखू व तंबाखूपासूनचे उत्पादन	0	0	0	0	0	0	0	0	
6	23 सुती कापडाचे उत्पादन	0	0	0	0	0	0	12	541	
7	24 लोकर, रेशीम, कृत्रिम तंतूचे कापडाचे उत्पादन	0	0	0	0	0	0	0	0	
8	25 ताग व मॅस्टा कापडाचे उत्पादन	0	0	0	0	0	0	0	0	
9	26 कापडाच्या वस्तूंचे उत्पा.	0	0	0	0	0	0	0	0	
10	27 सयार लाकूड व लाकडाच्या वस्तूंचे उत्पादन	0	0	0	0	0	0	34	142	
11	28 कागद व कागदाच्या वस्तूंचे उत्पादन, प्रकाशन व तत्संबंधीचे उत्पादन	0	0	0	0	0	0	2	55	
12	29 चामडी आणि केसाळ कातड्याच्या वस्तूंचे उत्पा.	0	0	0	0	0	0	1	63	
13	30 रासायने व रासायनिक पदार्थांचे उत्पादन (पेट्रोलियम व कोळसा यांचे पदार्थ वगळता) उत्पादन	0	0	0	0	0	0	1	9	
14	31 रबर, प्लॅस्टिक पेट्रोलियम कोळसा पदार्थांचे उत्पादन	0	0	0	0	0	0	2	54	
15	32 अधातू खनिज पदार्थांचे उत्पादन	0	0	0	0	0	0	8	132	
16	33 मुलभूत व मिश्र धातूंचे उत्पादन	0	0	0	0	0	0	0	0	
17	34 धातूंच्या वस्तू व सुट भागांचे यंत्र परिवहन सामुग्री वगळून) उत्पादन	0	0	0	0	0	0	1	7	

(91)

तक्ता क्रमांक 5.2 पुढे चालू

चालू कारखान्यांचे व कामगारांच्या संख्येनुसार उद्योगनिहाय वर्गीकरण सन 1995

जिल्हा - बीड

अ. क्र.	प्रमुख उद्योग समूह व संकेतांक	500 ते 999 कामगार		1000 ते 4999 कामगार		5000 व हून अधिक		ए कू ण	
		अ	ब	अ	ब	अ	ब	अ	ब
1	2	13	14	15	16	17	18	19	20
18	35 घंत्रसामुग्री, तांत्रिकअवजारे आणि सुटे भाग(विद्युत घंत्रसामुग्री वगळून) उत्पादन	0	0	0	0	0	0	1	7
19	36 विद्युत सामुग्रीच्या सुटे भागाचे उत्पादन	0	0	0	0	0	0	1	14
20	37 परिवहन सामुग्री व सुटे भागाचे उत्पादन	0	0	0	0	0	0	0	0
21	38 उत्पादन करणारे इतर उद्योग	0	0	0	0	0	0	0	0
22	39 जडघंत्र दुरुस्ती	0	0	0	0	0	0	9	617
23	40 वीज उत्पादन	0	0	1	1151	0	0	8	1290
24	41 वायू व वाफ	0	0	0	0	0	0	0	0
25	42 पाणी पुरवठा	0	0	0	0	0	0	0	0
26	43 गोबर मस निर्मिती व वितरण	0	0	0	0	0	0	0	0
27	61 घाऊक व्यापार	0	0	0	0	0	0	0	0
28	64 दलाल	0	0	0	0	0	0	0	0
29	68 किरकोळ व्यापार	0	0	0	0	0	0	13	62
30	70 जमिनीवरील वाहतूक	0	0	0	0	0	0	0	0
31	74 भांडार व गोदाम	0	0	0	0	0	0	0	0
32	91 साफसफाई सेवा	0	0	0	0	0	0	0	0
33	96 व्यक्तीगत सेवा व इतर सेवा	0	0	0	0	0	0	0	0
34	97 दुरुस्ती सेवा (किरकोळ)	0	0	0	0	0	0	0	0
जिल्हा एकूण		4	2461	1	1151	0	0	117	6110

टिप : अ) कारखान्यांची संख्या,
ब) कामगारांची संख्या.

अध्याक्ष मुख्य सुरक्षा व अरोग्य संचालनालय, महाराष्ट्र राज्य, मुंबई

तक्ता क्रमांक 5.3 पुढे सुरु ..

कामाच्या दिवसांच्या संख्येनुसार चालू असलेल्या कारखान्यांचे वर्गीकरण वर्ष (1995)

जिल्हा - बीड

अ. क्र.	प्रमुख उद्योग समूह व त्यांचा संकेतांक	दिवसांची संख्या							
		अनुलेखित		60 दिवस व त्यापेक्षा कमी		61 ते 120 दिवस		121 ते 180 दिवस	
		अ	ब	अ	ब	अ	ब	अ	ब
1	2	3	4	5	6	7	8	9	10
18	36 विद्युत यंत्रसामुग्री, साधने, उपकरणे पुरवठा आणि सुटे भाग उत्पादन	0	0	0	0	0	0	0	0
19	38 इतर उत्पादनांचे उद्योग	0	0	0	0	0	0	0	0
20	39 यंत्रसामुग्रीदुरुस्ती(अवजड)	0	0	0	0	0	0	0	0
21	40 वीज उत्पादन	0	0	0	0	0	0	0	0
22	41 घरगुती गॅस वितरण	0	0	0	0	0	0	0	0
23	42 जलदाय व्यवस्था	0	0	0	0	0	0	0	0
24	43 गोबर गॅस निर्मिती	0	0	0	0	0	0	0	0
25	61 घाऊक व्यापार	0	0	0	0	0	0	0	0
26	64 दलाल	0	0	0	0	0	0	0	0
27	68 किरकोळ व्यापार	0	0	0	0	0	0	0	0
28	70 जमिनीवरील वाहतूक	0	0	0	0	0	0	0	0
29	74 कोठार व वसाह	0	0	0	0	0	0	0	0
30	89 इतरत्र वर्गीकृत नसलेले इतर व्यापारी सेवा	0	0	0	0	0	0	0	0
31	91 स्वच्छता सेवा	0	0	0	0	0	0	0	0
32	96 व्यक्तीगत सेवा	0	0	0	0	0	0	0	0
33	97 दुरुस्ती सेवा	0	0	0	0	0	0	0	0
जिल्हा एकूण		0	0	1	11	3	74	9	815

तक्ता क्रमांक 5.3 पुढे चालू

कामाच्या दिवसांच्या संख्येनुसार कारखान्यांचे वर्गीकरण (वर्ष 1995)

जिल्हा : बीड

अ. क्र.	प्रमुख उद्योग समूह व त्यांचे संकेतांक	दिवसांची संख्या							
		181 ते 240 दिवस		241 ते 300 दिवस		300 हून अ- धिक दिवस		एकूण	
		अ	ब	अ	ब	अ	ब	अ	ब
1	2	11	12	13	14	15	16	17	18
1	00 कृषि, वने, मत्स्य उत्पादने	0	0	0	0	0	0	0	0
2	20 साद्य वस्तूंचे उत्पादन	3	1753	2	545	1	118	7	2928
3	21 वनस्पती तूप, तेल, साद्य वस्तूंचे उत्पादन	1	6	1	35	0	0	6	76
4	22 पेये, तंबाखू आणि तंबाखूच्या पदार्थांचे उत्पादन	0	0	0	0	0	0	0	0
5	23 सूती कापडाचे उत्पादन	0	0	0	0	0	0	7	306
6	24 लोकर, रेशिम व कृत्रिम तंतूच्या कापडाचे उत्पादन	0	0	0	0	0	0	0	0
7	25 ताम व मॅस्टा कापडाचे उत्पादन	0	0	0	0	0	0	0	0
8	26 कापडाच्या वस्तूंचे उत्पादन (पादत्राणाशिवाय परिधान करावयाच्या वस्तू)	0	0	0	0	0	0	0	0
9	27 लाकूड व लाकडाच्या वस्तूंचे उत्पादन	0	0	8	35	24	99	32	134
10	28 कागद, कागदाच्या प्रकाशन व संबंधित वस्तूंचे उत्पादन	1	15	0	0	0	0	1	15
11	29 कातडी, कातड्यांच्या आणि केसाळ कातड्यांच्या वस्तूंचे (दुरुस्ती सोडून) उत्पादन	0	0	1	63	0	0	1	63
12	30 रसायने व रासायनिक पदार्थांचे उत्पादन (पेट्रोलियम व कोळसा यांचे पदार्थ वगळून)	0	0	0	0	1	9	1	9
13	31 रबर, प्लास्टिक, पेट्रोलियम व कोळ- सा यांच्या पदार्थांचे उत्पादन	0	0	0	0	0	0	0	0
14	32 अधातू खनिज पदार्थांचे उत्पादन	2	21	3	43	2	21	8	132
15	33 मूलभूत व मिश्र धातूंचे उत्पादन	0	0	0	0	0	0	0	0
16	34 धातूंच्या वस्तू व सुटे भागाचे (यंत्र व परिवहन सामुग्री वगळून) उत्पादन	0	0	0	0	1	7	1	7
17	35 यंत्र सामुग्री, तांत्रिक अवजारे आणि सुटे भागाचे (विद्युत यंत्र सामुग्री वगळून) उत्पादन	0	0	0	0	1	7	1	7

(95)

तक्ता क्रमांक 5.3 पुढे चालू

कामाच्या दिवसांच्या संख्येनुसार कारखान्यांचे वर्गीकरण (वर्ष 1995)

जिल्हा : बीड

अ. क.	प्रमुख उद्योग समूह व त्यांचे संकेतांक	दिवसांची संख्या							
		181 ते 240 दिवस		241 ते 300 दिवस		300 हून अ- धिक दिवस		एकूण	
		अ	ब	अ	ब	अ	ब	अ	ब
1	2	11	12	13	14	15	16	17	18
17	36 विद्युत यंत्र सामुग्री व साधने उपकरणे पुरवठा आणि इतर भागाचे उत्पादन	0	0	1	14	0	0	1	14
18	37 परिवहनसामुग्री व सुटे भागाचे उत्पादन	0	0	0	0	0	0	0	0
19	38 उत्पादन करणारे इतर उद्योग	0	0	0	0	0	0	0	0
20	39 भांडवली वस्तूची दुरुस्ती	0	0	0	0	7	495	7	495
21	40 वीज	0	0	0	0	5	1200	5	1200
22	41 वायू व वाफ	0	0	0	0	0	0	0	0
23	42 जलदाय व्यवस्था	0	0	0	0	0	0	0	0
24	64 दलाल	0	0	0	0	0	0	0	0
25	68 किरकोळ व्यापार	1	3	2	11	6	28	9	42
26	70 जमिनीवरील वाहतूक	0	0	0	0	0	0	0	0
27	74 कोठार व वस्त्र	0	0	0	0	0	0	0	0
28	91 स्वच्छता सेवा	0	0	0	0	0	0	0	0
29	96 व्यक्तीगत सेवा	0	0	0	0	0	0	0	0
30	97 दुरुस्ती सेवा	0	0	0	0	0	0	0	0
जिल्हा एकूण		8	1798	18	746	48	1984	87	5428

आधार : मुख्य सुरक्षा व आरोग्य संचालनालय, महाराष्ट्र राज्य, मुंबई.

(१६)

तक्ता क्रमांक 5.4

उद्योगाच्या महत्वाच्या बाबींचा तपशिल (वार्षिक उद्योग पाहणी) वर्ष (1995-96)

जिल्हा : बीड

क्र.	उद्योगाचे वर्णन व संकेतांक	स्थिर भां- उत्पन्न रु.	स्वेच्छे भां- उत्पन्न रु.	कामगार संख्या	कर्मचारी संख्या	कामगारां- चे वेतन
1	2	3	4	5	6	7
1	20 व 21 साद्य पदार्थांचे उत्पादन	626377	409452	1033	2011	33249
2	39 सर्व प्रकारच्या पत्रांची दुरुस्ती	1106	2800	238	254	10340
3	इतर	47180	(-7987)	1754	2211	20519
जिल्हा एकूण		674643	404265	3025	4476	64109

तक्ता क्रमांक 5.4 पुढे सुरु ..

उद्योगाच्या महत्वाच्या बाबींचा तपशिल (वार्षिक उद्योग पाहणी) वर्ष (1995-96)

जिल्हा : बीड

क्र.	उद्योगाचे वर्णन व संकेतांक	एकूण मिळकत	एकूण उत्पादन	एकूण निविष्टी	मूल्य वृद्धी
1	2	8	9	10	11
1	20 व 21 साद्य वस्तूचे उत्पादन	72077	1189961	940446	179886
2	39 सर्व प्रकारच्या पत्रांची दुरुस्ती	11481	45338	32896	12553
3	इतर	32256	277614	238294	34500
जिल्हा एकूण		115814	1512913	1211436	226939

टिप : उद्योगनिहाय माहिती मोठ्या कारखान्यांसाठी दिली असून लहान कारखान्यांची (नमुना निवडीवर) माहिती 'इतर' समोर देण्यात आलेली आहे.

आधार : अर्थ व सांख्यिकी संचालनालय, मुंबई.

(97)

तक्ता क्रमांक 5.5

रोजगार विनिमय केंद्रातील आकडेवारी वर्ष 1995-96

जिल्हा - बीड

अ. क्र.	बा ब	वर्ष 1995-96
1	2	3
1	जाहीर केलेल्या रिकाम्या जागांची संख्या	528
2	सेवायोजन कार्यालयाचा उपयोग करणारे मालक	141
3	नवीन नोंदणी केलेल्या उमेदवारांची संख्या	17550
4	वर्ष अखेरीस पटावरील उमेदवारांची एकूण संख्या	77462
5	नोकरी मिळालेल्या उमेदवारांची संख्या	
	(अ) साजगी क्षेत्र	12
	(ब) सार्वजनिक क्षेत्र	279
	(क) एकूण	291
6	नोकरी मिळालेल्या उमेदवारांची संख्या	
	(अ) अनुसूचित जाती/अनुसूचित जमाती	110
	(ब) इतर	181
	(क) एकूण	291
7	राष्ट्रीय वर्गीकरणानुसार व्यवसाय	
	1) व्यवसायिक तांत्रिक आणि संबंधित कामगार	
	अ) नोंदणी केलेले	229
	ब) नोकरी दिलेले	19
	2) प्रशासकीय, शास्त्रीय व व्यवस्थापकीय कामगार	
	अ) नोंदणी केलेले	3
	ब) नोकरी दिलेले	0
	3) लेखनिक व तत्संबंधीचे कामगार	
	अ) नोंदणी केलेले	1201
	ब) नोकरी दिलेले	198
	4) विक्री कामगार	
	अ) नोंदणी केलेले	0
	ब) नोकरी दिलेले	0
	5) शेतकरी, मत्स्यव्यवसाय, शिकारी व संबंधित कामगार	
	अ) नोंदणी केलेले	17
	ब) नोकरी दिलेले	20

(98)

तकता क्रमांक 5.5 पुढे चालू

राजगार विनिमय केंद्रातील आकडेवारी वर्ष 1995-96

जिल्हा : बीड

अ. क्र.	बा ब	वर्ष 1995-96
1	2	3
7	6) साण कामगार अ) नोंदणी केलेले ब) नोकरी दिलेले	11 4
	7) वाहतूक व दळणवळण व्यवसायातील कामगार अ) नोंदणी केलेले ब) नोकरी दिलेले	349 0
	8) क्राफ्टसमन, उत्पादन प्रक्रिया कामगार व इतर अ) नोंदणी केलेले ब) नोकरी दिलेले	403 1
	9) सेवा, खेळ व तत्सम कामगार अ) नोंदणी केलेले ब) नोकरी दिलेले	61 9
	10) इतर कोठेही वर्गीकरण न केलेले कामगार अ) नोंदणी केलेले ब) नोकरी दिलेले	15276 40
	11) एकूण अ) नोंदणी केलेले ब) नोकरी दिलेले	17550 291

आधार : जिल्हा सेवायोजन कार्यालय, बीड

(99)

तक्ता क्रमांक 5.6

व्यवसाय मार्गदर्शन कार्यक्रम वर्ष 1995-96

जिल्हा : बीड

अ. क्र.	बा ब	परिमाण	वर्ष 1995-96
1	2	3	4
1	<u>सेवायोजन केंद्रातील व्यवसाय मार्गदर्शन केंद्र</u> (1) वैयक्तिक मार्गदर्शन/व्यक्तीशः अगर गटांमध्ये सल्ला दिलेल्यांची संख्या (2) सेवायोजन केंद्रामध्ये घेण्यात आलेली गटांशी चर्चा (3) मार्गदर्शन केलेल्या अर्जदारांना नोकरीवर/प्रशिक्षणासाठी/उमेदवारांसाठी दिलेल्यांची संख्या	संख्या संख्या संख्या	979 185 6
2	<u>विश्वविद्यालयीन सेवायोजन माहिती मार्गदर्शन केंद्रातील व्यवसाय मार्गदर्शन</u> (1) वैयक्तिक मार्गदर्शन/व्यक्तीशः अगर गटांमध्ये सल्ला दिलेल्यांची संख्या (2) सेवायोजन केंद्रामध्ये घेण्यात आलेली गटांशी चर्चा (3) मार्गदर्शन केलेल्या अर्जदारांना नोकरीवर/प्रशिक्षणासाठी/उमेदवारांसाठी दिलेल्यांची संख्या	संख्या संख्या संख्या	80 18 0

टीप : विश्वविद्यालयीन सेवा योजने माहिती व मार्गदर्शन केंद्राची माहिती औरंगाबाद विभागाची आहे.

आधार : 1) जिल्हा सेवायोजन कार्यालय, बीड.

2) सहाय्यक सेवायोजन संचालक, विद्यापिठ सेवायोजने माहिती व मार्गदर्शन केंद्र, डॉ. बाबासाहेब आंबेडकर मराठवाडा विद्यापिठ, औरंगाबाद.

(100)

तक्ता क्रमांक 5.7

जिल्ह्यातील कर्मचा-यांची संख्या (कर्मचारी गणना 1995)

जिल्हा : बीड

अ. क्र.	बाब	शासकीय	जिल्हा परिषद	नगर परिषद
1	2	3	4	5
1.	वर्ग - 1	242	16	--
2.	वर्ग - 2	377	218	8
3.	वर्ग - 3	7736	8806	379
4.	वर्ग - 4	4189	1428	857
5.	एकूण वर्ग - 1 ते 4	12544	10468	1244
6.	x इतर वर्ग 5 ते 9 व 0	2293	4411	417
7.	एकूण - 1 ते 9 व 0	14837	14879	1661

टीप : 1) सदरील माहितीत रिक्त पदाचा समावेश नाही.

2) माहिती अस्थायी स्वरूपाची आहे.

3) 'x' इतर यामध्ये कार्यव्ययी आस्थापनेवरील आकस्मिक सर्वातून रोजगार दिले जाणारे रोजंदारीवरील, अशकालिक, मानसेवी आणि वरील वर्गात समाविष्ट न झालेले कर्मचारी यांचा समावेश होतो.

आधार - जिल्हा सांख्यिकी संचालनालय, महाराष्ट्र राज्य, मुंबई.

(101)

तबता क्रमांक 5.8

निरनिराळ्या उद्योगातील रोजगार (31 मार्च 98 ला संपणा-या वर्षाकरिता)

जिल्हा - बीड

अ. क्र.	उद्योगाचे नांव	राष्ट्रीय उद्योग संकेतांक	माहिती देणा-या आस्थापनांची संख्या	कर्मचारी संख्या			
				शासकीय	निमशासकीय	स्वाजगी	एकूण
1	2	3	4	5	6	7	8
1	कृषि	00	14	1469	0	0	1469
2	खाणकाम	10	1	34	0	0	34
3	वस्तु निर्माण	20 व 21	8	24	406	3586	4016
4	बीज निर्मिती, गॅस, पाणी व सांडपाणी सेवा	40 ते 42	5	0	3678	0	3678
5	बांधकाम	50	16	5150	110	0	5260
6	घाऊक व किरकोळ व्यापार व हॉटेल व्यवसाय	60 ते 69	4	0	60	39	99
7	परिवहन, गोदामे आणि दळणवळण	70 ते 75	5	1154	3019	0	4173
8	वित्त, पुरवठा, विमा, स्थावर मालमत्ता आणि व्यापार विषयक सेवा	80 ते 83	44	27	13328	1413	14768
9	सामूहिक, सामाजिक व व्यक्तीगत सेवा	90 ते 96	183	8649	428	4721	13798
10	इतर (दुरुस्ती सेवा)	98 ते 99	0	0	0	0	0
	जिल्हा, एकूण	0	280	16507	21029	9759	47295

आधार - जिल्हा सेवायोजन अधिकारी, बीड

(102)

तक्ता क्रमांक 5.9

विद्युतीकरण झालेल्या शहरांची व गावांची संख्या व त्यांची लोकसंख्या

31 मार्च 1998 अखेर

जिल्हा - बीड

(लोकसंख्या हजारात)

अ. क्र.	यंत्रणा	वर्ष	जिल्ह्यातील संख्या		विद्युतीकरण झालेली गावे	
			गावे	शहरे	संख्या	लोकसंख्या
1	2	3	4	5	6	7
1	महाराष्ट्र राज्य विद्युत मंडळ	31.3.61	1043	7	2	4
		31.3.71	1043	7	306	372
		31.3.81	1042	7	1029	1126
		31.3.91	1202	7	1202	1183
		31.3.96	1202	7	1202	1183
2	साजगी विद्युत कंपन्या	31.3.61	0	0	0	0
		31.3.71	0	0	0	0
		31.3.81	0	0	0	0
		31.3.91	0	0	0	0
		31.3.96	0	0	0	0
	जिल्हा एकूण	31.3.61	1043	7	2	4
		31.3.71	1043	7	306	372
		31.3.81	1042	7	1029	1126
		31.3.91	1202	7	1202	1183
		31.3.96	1202	7	1202	1183

(103)

तत्का क्रमांक ४ 5.9 पुढे चालु ..

विद्युतीकरण झालेल्या शहरांची व गावांची संख्या व त्यांची लोकसंख्या

31 मार्च 96 अखेर

जिल्हा ४ बीड

अ. क्र.	यंत्रणा	वर्ष	विद्युतीकरण झालेली शहरे		एकूण विद्युतीकरण झालेली गावे व शहरे संख्या	
			संख्या	लोकसंख्या	संख्या	लोकसंख्या
1	2	3	8	9	10	11
1	महाराष्ट्र राज्य विद्युत मंडळ	31-03-61	4	106	6	110
		31-03-71	7	151	313	523
		31-03-81	7	151	1036	1277
		31-03-91	7	230	1209	1413
		31-03-96	7	230	1209	1413
2	साजगी विद्युत	31-03-61	0	0	0	0
		31-03-71	0	0	0	0
		31-03-81	0	0	0	0
		31-03-91	0	0	0	0
		31-03-96	0	0	0	0
	जिल्हा एकूण	31-03-61	4	106	6	110
		31-03-71	7	151	313	523
		31-03-81	7	151	1036	1277
		31-03-91	7	230	1209	1413
		31-03-96	7	230	1209	1413

अधार ४ कार्यकारी अभियंता, महाराष्ट्र राज्य विद्युत मंडळ विभाग, बीड/संबाजोगाई.

(104)

तक्ता क्रमांक 5.10

विजेचा वापर 1995-96 या वर्षाकरिता

जिल्हा : बीड

(हजार किलोवॉट तासामध्ये)

अ. क्र.	निर्मितीचा प्रकार	विजेच्या प्रकाराचा वापर							कनेक्शनसची संख्या
		घरगुती	व्यापारी कामासाठी लघु शक्तीसाठी	औद्योगिक	सार्वजनिक दिवाबत्ती	कृषि	इतर	एकूण	
1	2	3	4	5	6	7	8	9	10
1	धर्मल	80458 (42.16)	10247 (5.37)	10039 (5.26)	4174 (2.19)	84776 (44.42)	1144 (0.60)	190838 (100.00)	194002
2	हायड्रो	0	0	0	0	0	0	0	0
3	इतर	0	0	0	0	0	0	0	0
	एकूण	80458 (42.16)	10247 (5.37)	10039 (5.26)	4174 (2.19)	84776 (44.42)	1144 (0.60)	190838 (100.00)	194002

टिप :- 1) कंसातील आकडे एकूणशी टक्केवारी दर्शविताने.

2) धर्मल व हायड्रोसाठी वेगवेगळी माहिती उपलब्ध नाही.

आधार :- कार्यकारी अभियंता, महाराष्ट्र राज्य विद्युत मंडळ विभाग, बीड/
अंबाजोगाई:

(105)

तक्ता क्रमांक - 5.11

(आर्थिक गणना-1990)

कृषि व बिगर कृषि उद्योग

जिल्हा : बीड

क्र. क्र.	बाब	* कृषि उद्योग			बिगर कृषिउद्योग			कृषि व बिगर कृषि एकूण		
		ग्रामीण	नागरी	एकूण	ग्रामीण	नागरी	एकूण	ग्रामीण	नागरी	एकूण
1	2	3	4	5	6	7	8	9	10	11
1.	उद्योगाची संख्या									
	अ. स्वकार्यरत उद्योग **	4101	248	4349	22822	8097	30919	26923	8345	35268
	ब. आस्थापना ***	180	13	193	5883	4652	10535	6063	4665	10728
	क. एकूण	4281	261	4542	28705	12749	41454	32986	13010	45996
2.	मालकीच्या प्रकारा नुसार एकूण उद्योग (संख्या)									
	अ. सहकारी	1	0	1	400	145	545	401	145	546
	ब. सार्वजनिक	5	0	5	3334	703	4037	3339	703	4042
	क. खाजगी	4275	261	4536	24971	11901	36872	29246	12162	41408
3.	मालकाचा विशेष सामाजिक गट (एकूण संस्थेची टक्केवारी)									
	अ. अनु जाती	10.44	5.36	10.14	11.31	4.61	9.25	11.19	4.63	9.34
	ब. अनु जमाती	7.17	0	6.75	1.83	0.65	1.46	2.52	0.63	1.99
4.	जागेविरहित कार्यान्वीत असलेल्या उद्योगाची एकूणशी टक्केवारी	43.35	62.83	44.47	15.23	11.98	14.23	18.88	13.00	17.22
5.	शक्तीवर चालणा-या उद्योगाची एकूण संस्थेची टक्केवारी	8.47	0.76	8.03	22.21	23.93	22.74	20.43	23.47	21.29

(106)

सक्ता क्रमांक - 5.11 पुढे चालू

(आर्थिक गणना-1990)

कृषि व बिगर कृषि उद्योग

जिल्हा : बीड

क्र. क्र.	बाब	* कृषि उद्योग			बिगर कृषि उद्योग			कृषि व बिगर कृषि एकूण		
		ग्रामीण	नागरी	एकूण	ग्रामीण	नागरी	एकूण	ग्रामीण	नागरी	एकूण
1	2	3	4	5	6	7	8	9	10	11
3.	सर्वसाधारणयण काम करणाऱ्या कामगारांची संख्या									
	अ) एकूण कामगार	6746	458	7204	51424	40792	92216	58170	41250	99420
	ब) वेतनावर काम करणारे कामगार	307	27	334	20585	25775	46310	20842	25802	46644
	क) वेतनावर नसलेले कामगारांची एकूण									
	कामगारांशी टक्केवारी	4.55	5.89	4.63	39.98	63.18	50.21	35.82	62.55	46.91
	ड) कामगारांची प्रति उद्योग सरासरी संख्या	2	2	2	2	3	2	2	3	2

टोप ६ : * कृषि उत्पादन व मळे वगळून कृषि संबंधित उद्योग

** पगारावर एकही कर्मचारी नसलेले उद्योग

*** ज्या उद्योगात कमीत कमी एकतरी व्यक्ती पगारावर काम करते असे उद्योग

आधार - आर्थिक गणना 1990, अर्थ व सांख्यिकी संचालनालय, महाराष्ट्र राज्य, मुंबई.

प्रमुख उद्योग गटानुसार उद्योगांची संख्या आणि सर्वसाधारणपणे
नेहमी काम करणा-या कामगारांची संख्या (आर्थिक गणना-1990)

जिल्हा - बीड

क्र.	बाब	ग्रामीण		नागरी		एकूण	
		उद्योग	कामगार	उद्योग	कामगार	उद्योग	कामगार
1	2	3	4	5	6	7	8
1.	कृषि	4281	6746	261	458	4542	7204
2.	खनिज उत्पादन व खानकाम	66	149	60	122	126	271
3.	वस्तुनिर्माण	7137	13583	1901	5117	9038	18700
4.	वीज, गॅस आणि पाणी- पुरवठा	53	137	15	84	68	221
5.	बांधकाम	485	788	174	458	659	1243
6.	घाऊक व्यापार	296	579	540	1522	836	2101
7.	किरकोळ व्यापार	8195	10128	5096	8536	13291	18664
8.	उपहारगृहे आणि हॉटेल्स	1458	2696	917	3032	2375	5728
9.	वाहतूक	126	230	217	688	343	918
10.	सांठवणी आणि गोदाम विषयक	54	101	139	209	193	310
11.	दुरुपचळण	190	397	27	330	217	727
12.	वित्तीय, विमा, रथावर मालमत्ता आणि व्यावसायिक सेवा	568	1221	482	1817	1050	3038
13.	सामूहिक, सामाजिक व व्यक्तिगत सेवा	10077	21415	3179	18875	13256	40290
14.	इतर सेवा [इतरत्र वर्गीकरण न केलेल्या]	0	0	2	2	2	2
15.	सर्व प्रमुख उद्योग गट एकूण	32986	58170	13010	41250	45996	99420

आधार - अर्थ व सांख्यिकी संचालनालय, महाराष्ट्र शासन, मुंबई (आर्थिक गणना १९९०)

महत्वाच्या उद्योग गटानुसार कृषि व बिगर कृषि आस्थापनांची संख्या (आर्थिक गणना-1990)

जिल्हा : बीड

अ. क्र.	उद्योग गट	उद्योग गट संकेतांक	आस्थापना		
			ग्रामीण	नागरी	एकूण
1	2	3	4	5	6
1.	पशुसंवर्धन, शेतीसंबंधी सेवा, वन संवर्धन व मासेमारी	02 ते 08	180	13	193
2.	स्वाणकाम व दगडकाम	15	5	0	5
3.	वस्तुनिर्माण	20 ते 39	772	702	1474
4.	बीज, गॅस व पाणीपुरवठा	40 ते 42	37	15	52
5.	बांधकाम	50 ते 51	48	21	64
6.	घाऊक व्यापार	60 ते 64	104	328	432
7.	किरकोळ व्यापार	65 ते 68	632	1417	2049
8.	उपहारगृहे व हॉटेल्स	69	390	578	968
9.	वाहतूक	70 ते 76	51	61	112
10.	साठवण व गोदामविषयक	74	36	68	104
11.	दळणवळण	75	189	27	216
12.	अर्थपुरवठा संस्था, विमा मालमत्ता व धंदेविषयक	80 ते 85 व 89	184	195	379
12.	सामूहिक, सामाजिक व व्यक्तिगत सेवा	90 ते 97 व 99	3440	1239	4679
14.	इतर	100	0	1	1
15.	एकूण	--	6063	4665	10728

आधार:- अर्थ व सांख्यिकी संचालनालय, महाराष्ट्र शासन, मुंबई (आर्थिक गणना-1990)

(109)

तबता क्र. 5.14

महत्वाच्या उद्योगगटानुसार कृषि व बिगर कृषि आस्थापनातील
कामगारांची संख्या (आर्थिक गणना-1990)

जिल्हा ६ बीड

अ. क्र.	उद्योग गट	उद्योग गट संकेतांक	आस्थापनेतील कामगार			
			ग्रामीण	नागरी	एकूण	
1	2	3	4	5	6	
1	पशुसंवर्धन, शेतीसंबंधी सेवा, वन संवर्धन व मासेमारी	02 ते 06	511	50	561	
2	खाणकाम व दगडकाम	15	79	0	79	
3	वस्तुनिर्माण	20 ते 39	4382	3188	7550	
4	बीज व गॅस पाणी	40 ते 42	117	84	201	
5	बांधकाम	50 व 51	251	287	538	
6	घारुक व्यापार	60 ते 64	358	1225	1583	
7	किरकोळ व्यापार	65 ते 68	1420	4088	5508	
8	निवासगृहे व उपहारगृहे	69	1228	2453	3679	
9	वाहतूक	70 ते 73	124	517	641	
10	साठवणूक व वस्त्र	74	83	136	219	
11	दळणवळण	75	396	330	726	
12	अर्थपुरवठा संस्था, विमा मालमत्ता	80 ते 85 व 89	723	1484	2207	
13	सामुहिक, सामाजिक व व्यक्तिगत सेवा	90 ते 97 व 99	13753	16371	30124	
14	इतर	100	0	1	1	
एकूण			--	23403	30214	53617

आधार : अर्थ व सांख्यिकी संचालनालय, महाराष्ट्र शासन (आर्थिक गणना 1990)

(110)

तक्ता क्रमांक - 5.15

द्विगर कृषि सहकारी आस्थापना [सर्व उद्योग गट एकरा (आर्थिक गणना-1990)]

जिल्हा - बीड

क्र. क्र.	बाब	ग्रामीण	नागरी	एकूण
1	2	3	4	5
1.	सहकारी औद्योगिक आस्थापनांची संख्या	400	145	545
2.	विजेवर चालणा-या आस्थापनांची एकूण संस्थेशी टक्केवारी	3.50	9.65	5.13
3.	सहकारी आद्योगिक आस्थापनात सर्वसाधारणपणे काम करणारे कामगार			
	अ) एकूण कामगार :	2491	1482	3973
	ब) प्रति आस्थापना कामगारांची संख्या	6	10	7

आधार - अर्थ व सांख्यिकी संचालनालय, महाराष्ट्र शासन, मुंबई (आर्थिक गणना-1990)

(111)

तबता क्रमांक - 5.16

उद्योग गटानुसार सहकारी औद्योगिक संस्था व रोजगार यांची संख्या

(आर्थिक गणना-1990)

जिल्हा - बीड

अ.क्र.	उद्योग गट	ग्रामीण		नागरी		एकूण	
		आस्थापना	रोजगार	आस्थापना	रोजगार	आस्थापना	रोजगार
1	2	3	4	5	6	7	8
1.	कृषि	1	1	0	0	1	1
2.	स्नायकाम व दगडकाम	0	0	0	0	0	0
3.	वस्तुनिर्माण व दुस्तती सेवा	9	651	8	253	17	904
4.	बीजबत्तरी मॅस व पाणी	2	24	1	3	3	27
5.	बांधकाम	1	2	0	0	1	2
6.	घाऊक व्यापार	29	82	3	84	32	166
7.	किरकोळ व्यापार	50	69	31	55	81	124
8.	उपहारगृहे व हॉटेल्स	4	10	1	4	5	14
9.	वाहतूक	1	1	1	5	2	6
10.	साठवणूक व वस्त्र	8	12	9	13	17	25
11.	दळणवळण	7	12	0	0	7	12
12.	अर्थ पुरवठा, विमा, मालमत्ता, धंदे	65	277	36	516	101	793
13.	सामूहिक, सामाजिक व व्यक्तिगत सेवा	224	1350	55	549	279	1899
14.	इतर सेवा	0	0	0	0	0	0
15.	प्रमुख - उद्योग गट एकूण	401	2491	145	1482	546	3973

अधार - अर्थ व सांख्यिकी संचालनालय, महाराष्ट्र शासन, मुंबई (आर्थिक गणना-1990)

वस्तुनिर्माण व दुरुस्ती सेवा या गटातील स्वकार्यरत उद्योगांची एकूण संख्या व नेहमी काम करणा-या कर्मचा-यांची आकारमान गटानुसार संख्या (आर्थिक गणना-1990)

जिल्हा - बीड

अ. क्र.	राजगाराचा आकारमान गट संख्या	ग्रामीण		नागरी		एकूण	
		स्वकार्यरत उद्योग एकूण संख्या	नेहमी काम करणा-या व्यक्तींची संख्या	स्वकार्यरत उद्योग एकूण संख्या	नेहमी काम करणा-या व्यक्तींची संख्या	स्वकार्यरत उद्योग एकूण संख्या	नेहमी काम करणा-या व्यक्तींची संख्या
1	2	3	4	5	6	7	8
1.	1-2	5954	7690	1055	1336	7009	9026
2.	3	245	735	68	204	313	939
3.	4	105	420	36	144	141	564
4.	5	23	115	19	95	42	210
5.	6 ते 9	38	261	21	150	59	411
6.	10 व अधिक	0	0	0	0	0	0
सर्व आकारमान गट		6365	9221	1199	1929	7564	11150


आधार - अर्थ व सांख्यिकी संचालनालय, महाराष्ट्र शासन, मुंबई (आर्थिक गणना-1990)

(113)

तबता क्रमांक - 5.17 (ब)

वस्तुनिर्माण व दुरुस्ती सेवा उद्योग गटातील आस्थापनांची एकूण संख्या व नेहमी करणा-या कर्मचा-यांची आकारमान गटानुसार संख्या (आर्थिक गणना-1990)

जिल्हा - बीड



अ. क्र.	रोजगारांचा आकारमान गट संख्या	ग्रामीण		नागरी		एकूण	
		आस्थापनांची एकूण संख्या	नेहमी काम करणा-या व्यक्तींची संख्या	आस्थापनांची एकूण संख्या	नेहमी काम करणा-या व्यक्तींची संख्या	आस्थापनांची एकूण संख्या	नेहमी काम करणा-या व्यक्तींची संख्या
1	2	3	4	5	6	7	8
1.	1-2	450	794	289	549	739	1343
2.	3	63	189	151	453	214	642
3.	4	52	208	74	296	128	504
4.	5	32	160	57	285	89	445
5.	6-9	79	563	74	506	153	1069
6.	10-19	72	963	37	473	109	1436
7.	20-49	16	408	17	459	33	867
8.	50-199	7	450	3	167	10	617
9.	200-399	0	0	0	0	0	0
10.	400 व त्यापेक्षा जास्त	1	627	0	0	1	627
सर्व आकारमान गट		772	4362	702	3188	1474	7550

आधार - अर्थ व सांख्यिकी संचालनालय, महाराष्ट्र शासन, मुंबई (आर्थिक गणना-1990)

घाऊक व किरकोळ व्यापारामधील स्वकार्यरत उद्योगांची संख्या व नेहमी काम
करणा-या कर्मचा-यांची आकारमान गटानुसार संख्या (आर्थिक गणना-1990)

जिल्हा : बीड

अ. क्र.	रोजगाराचा आकारमान गट संख्या	ग्रामीण		नागरी		एकूण	
		स्वकार्यरत एकूण उद्योग संख्या	नेहमी काम करणा-या व्यक्तींची संख्या	स्वकार्यरत एकूण उद्योग संख्या	नेहमी काम करणा-या व्यक्तींची संख्या	स्वकार्यरत एकूण उद्योग संख्या	नेहमी काम करणा-या व्यक्तींची संख्या
1	2	3	4	5	6	7	8
1.	1-2	7652	8593	3773	4336	11425	12929
2.	3	82	246	83	249	165	495
3.	4	15	60	25	100	40	160
4.	5	6	30	6	30	12	60
5.	6-9	0	0	3	20	3	20
6.	10 व अधिक	0	0	1	10	1	10
सर्व आकारमान गट		7755	8929	3891	4745	11646	13674

आधार : अर्थ व सांख्यिकी संचालनालय, महाराष्ट्र शासन, मुंबई (आर्थिक गणना-1990)

(115)

तबता क्रमांक - 5.18 (ब)

घाऊक व किरकोळ व्यापार उद्योग मटातील आस्थापनांची एकूण संख्या व नेहमी काम
करणा-या कर्मचा-यांची आकारमान मटानुसार संख्या (आर्थिक गणना-1990)

जिल्हा - बीड

अ. क्र.	रोजगारांचा आकारमान मट संख्या	ग्रामीण		नागरी		एकूण	
		आस्थापनांची एकूण संख्या	नेहमी काम करणा-या व्यक्तींची संख्या	आस्थापनांची एकूण संख्या	नेहमी काम करणा-या व्यक्तींची संख्या	आस्थापनांची एकूण संख्या	नेहमी काम करणा-या व्यक्तींची संख्या
1	2	3	4	5	6	7	8
1. 1-2		549	990	899	1763	1448	2753
2. 3		98	294	433	1299	531	1593
3. 4		48	184	204	316	250	1000
4. 5		14	70	115	575	129	645
5. 6-9		20	128	78	512	96	640
6. 10-19		9	112	13	160	22	272
7. 20-49		0	0	4	109	4	109
8. 50-119		0	0	1	79	1	79
9. 200-399		0	0	0	0	0	0
10. 400 आणि त्यापेक्षा जास्त		0	0	0	0	0	0
सर्व	आकारमान मट	738	1778	1745	5313	2481	7091

आधार - अर्थ व सांख्यिकी संचालनालय, महाराष्ट्र शासन, मुंबई (आर्थिक गणना-1990)

(116)

तक्ता क्रमांक - 5.19 [अ]

सामूहिक, सामाजिक व व्यक्तीगत सेवा मधील एकूण स्वकार्यरत उद्योगांची संख्या व नेहमी काम करणा-या कर्मचा-यांची आकारमान गटानुसार संख्या (आर्थिक गणना-1990)

जिल्हा - बीड

अ. क्र.	राजगांवांचा आकारमान गट संख्या	ग्रामीण		नागरी		एकूण	
		स्वकार्यरत उद्योगांची एकूण संख्या	नेहमी काम करणा-या व्यक्तींची संख्या	स्वकार्यरत उद्योगांची एकूण संख्या	नेहमी काम करणा-या व्यक्तींची संख्या	स्वकार्यरत उद्योगांची एकूण संख्या	नेहमी काम करणा-या व्यक्तींची संख्या
1	2	3	4	5	6	7	8
1.	1-2	3525	7257	1842	2171	8367	9428
2.	3.	78	224	74	222	152	456
3.	4	22	88	17	68	39	156
4.	5	3	15	2	10	5	25
5.	6 ते 9.	8	58	5	33	13	91
6.	10 व अधिक	1	10	0	0	1	10
सर्व	आकारमान गट	6637	7662	1940	2504	8577	10183

आधार - अर्थ व सांख्यिकी संचालनालय, महाराष्ट्र शासन, मुंबई (आर्थिक गणना-1990).

सांख्यिक, सामाजिक व व्यक्तीगत सेवामधील आस्थापनेची एकूण संख्या व नेहमी काम
करणा-या कर्मचा-यांची आकारमान गटानुसार संख्या (आर्थिक गणना-1990)

जिल्हा व बीड

अ. क्र.	रोजगाराचा आकारमान गट संख्या	ग्रामीण		नागरी		एकूण	
		आस्थापनांची एकूण संख्या	नेहमी काम करणा-या व्यक्तींची संख्या	आस्थापनांची एकूण संख्या	नेहमी काम करणा-या व्यक्तींची संख्या	आस्थापनांची एकूण संख्या	नेहमी काम करणा-या व्यक्तींची संख्या
1.	2	3	4	5	6	7	8
1. 1-2		2366	3484	430	761	2796	4245
2. 3		235	705	177	531	412	1236
3. 4		162	648	92	368	254	1016
4. 5		97	485	58	290	155	775
5. 6-9		282	2068	131	940	413	3008
6. 10-19		203	2621	167	2220	370	4841
7. 20-49		31	2165	118	3813	199	5978
8. 50-199		12	912	56	4152	68	5064
9. 200-399		1	665	8	2268	10	2933
10. 400 व त्यापेक्षा जास्त		0	0	2	1028	2	1028
सर्व	आकारमान गट	3440	13753	1239	16371	4679	30124

आधार : अर्थ व सांख्यिकी संचालनालय, महाराष्ट्र शासन, मुंबई (आर्थिक गणना-1990)

(118)

तक्ता क्रमांक - 5.20 (अ)

सर्व उद्योग गट मिळून एकत्र स्वकार्यरत उद्योगांची एकूण संख्या व नेहमी काम
करणा-या कर्मचा-यांची आकारमान गटानुसार संख्या (आर्थिक गणना-1990)

जिल्हा - बीड

अ. क्र.	राजगारांचा आकारमान गट संख्या	ग्रामीण		नागरी		एकूण	
		स्वकार्यरत उद्योगांची एकूण संख्या	नेहमी काम करणा-या व्यक्तींची संख्या	स्वकार्यरत उद्योगांची एकूण संख्या	नेहमी काम करणा-या व्यक्तींची संख्या	स्वकार्यरत उद्योगांची एकूण संख्या	नेहमी काम करणा-या व्यक्तींची संख्या
1	2	3	4	5	6	7	8
1.	1-2	25942	31253	7871	9301	33813	40554
2.	3	655	1965	300	900	955	2865
3.	4	211	844	104	416	315	1260
4.	5	52	200	37	135	89	445
5.	6 ते 9	60	415	32	224	92	639
6.	10 व अधिक	3	30	1	10	4	40
सर्व आकारमान गट		28923	34767	8345	11038	35268	45803

आधार: अर्थ व सांख्यिकी संचालनालय, महाराष्ट्र शासन, मुंबई (आर्थिक गणना-1990)

सर्व उद्योग गट मिळून एकत्र उद्योग गटातील आस्थापनांची एकूण संख्या व नेहमी काम
करणा-या कर्मचा-यांची आकारमान गटानुसार संख्या (आर्थिक गणना-1990)

जिल्हा - बीड

अ. क्र.	रोजगाराचा आकारमान गट संख्या	ग्रामीण		नागरी		एकूण	
		आस्थापनाची एकूण संख्या	नेहमी काम करणा-या व्यक्तींची संख्या	आस्थापनाची एकूण संख्या	नेहमी काम करणा-या व्यक्तींची संख्या	आस्थापनाची एकूण संख्या	नेहमी काम करणा-या व्यक्तींची संख्या
1	2	3	4	5	6	7	8
1.	1-2	4017	6415	1946	3667	5963	10082
2.	3	612	1836	973	2919	1585	4755
3.	4	356	1424	498	1992	854	3416
4.	5	202	1010	328	1640	530	2650
5.	6-9	400	3164	404	2830	844	5994
6.	10-19	305	2972	278	3668	583	7640
7.	20-49	109	2928	162	5109	271	8037
8.	50-199	19	1362	65	4778	84	6140
9.	200-399	2	665	9	2583	11	3248
10.	400 आणि त्यापेक्षा जास्त	1	627	2	1028	3	1655
सर्व आकारमान गट		6063	23403	4665	30214	10728	53617

आधार - अर्थ व सांख्यिकी संचालनालय, महाराष्ट्र शासन, मुंबई (आर्थिक गणना-1990)

(120)

तक्ता क्रमांक : 6.1

विविध प्रकारच्या सहकारी संस्था 31-3-96 असेर

जिल्हा : बीड

अ. क्र.	संस्थेचा प्रकार	संस्था संख्या
1	2	3
1.0	सहकारी पतसंस्था (एकूण)	712
1.1	जिल्हामध्यवर्ती सहकारी बँका	1
1.2	प्राथमिक कृषि सहकारी संस्था	710
1.3	शेतकरी सेवा संस्था	1
1.4	लॅम्पस सहकारी संस्था (आदिवासी सहकारी संस्था)	0
1.5	धान्य बँका	0
1.6	इतर (संस्थेचा प्रकार ध्यावा)	0
2.0	बिगर कृषि पत संस्था (एकूण)	281
2.1	प्राथमिक सहकारी बँका	
	अ. नागरी बँका	10
	ब. कर्मचारी पत संस्था	0
2.2	इतर बिगर कृषि पत संस्था	
	अ. कर्मचारी पत संस्था	150
	ब. नागरी पत संस्था आणि इतर (भिशी, शिष्ट आणि पतसंस्था वगैरे)	101
	क. इतर	0
3.0	पणन संस्था (एकूण)	64
3.1	जिल्हा पणन संस्था	
	अ. सर्वसाधारण उद्देश	1
	ब. विशेष उद्देश	0
3.2	प्राथमिक पणन संस्था	
	अ. सर्वसामान्य तालुका स्वदेदी विक्री संघ	9
	ब. विशेष (भाजीपाला)	
3.3	इतर	54
4.0	उत्पादक संस्था(एकूण)(तपशील 6.13 मध्ये पहावा)-अवलोकनार्थ	2296
5.0	सामाजिक सेवा संस्था (तपशील 6.13 मध्ये पहावा)-अवलोकनार्थ	862
	एकूण	4195

आधार : - जिल्हा उपनिबंधक , सहकारी संस्था , बीड.

(121)

तत्का क्रमांक 6.2

जिल्ह्यातील सर्व प्रकारच्या सहकारी संस्थांची माहिती
(31-03-1996 ला संपणा-या वर्षाकरिता)

जिल्हा: बीड

[रूपये व सभासद संख्या हजारात]

अ. क्र.	बाब	संख्या
1	2	3
1	संस्था	4195
2	एकूण सभासद	540
3	भरणा झालेले भागभांडवल	376962
4	वरील तीन पैकी अ. शासकीय भाग भांडवल ब. स्वतःचा निधी	7830 282220
5	ठेवी	526272
6	सेवते भांडवल	2774574
7	निठवळ दिलेली कर्जे	2879480
8	खरेदीची किंमत	324270
9	विक्रीची किंमत	328580
10	नफा मिळालेल्याः अ. संस्था ब. रक्कम	1530 43910
11	तोड्यातीलः अ. संस्था ब. रक्कम	1210 50340
12	नफा किंवा तोटा नसलेल्या संस्था	1455

आधार :- जिल्हा उपनिबंधक, सहकारी संस्था, बीड.

(122)

तक्ता क्रमांक : 6.3

जिल्ह्यातील सहकारी संस्थांची लेखा परीक्षण वर्गाप्रमाणे वर्गवारी 31.3.96 असेर

जिल्हा : बीड.

अ. क्र.	तहसील	लेखा परीक्षणानुसार वर्गवारी				वर्गीकरण न केलेल्या	लेखा परीक्षा न झालेल्या	एकूण सहकारी संस्था
		अ	ब	क	ड			
1	2	3	4	5	6	7	8	9
1	बीड	24	41	181	0	36	777	1059
2	गेवराई	7	21	122	0	13	302	465
3	माजलगांव	4	19	53	0	19	257	352
4	अंबाजोगाई	12	51	212	0	37	348	660
5	केज	6	37	127	0	23	364	557
6	पाटोदा	4	14	107	0	16	337	478
7	आष्टी	6	25	156	1	42	394	624
जिल्हा एकूण		63	208	958	1	186	2779	4196

टीप : - नवनिर्मित दोन तहसीलची माहिती उपलब्ध नसल्यामुळे
जुन्याच तहसीलची माहिती देण्यात आली आहे.

आधार : - जिल्हा उपनिबंधक, सहकारी संस्था, बीड.

(123)

तक्ता क्रमांक : 6.4

जिल्ह्यातील राज्य आणि जिल्हा पातळीवरील सहकारी बँकेची कार्ये 31.3.1996 अखेर

जिल्हा : बीड

(रुपये हजारात)

अ. क्र.	बँकांचा प्रकार	बँक शाखा	सभासद		भाग भांडवल	राखीव व इतर निधी	ठेवी	संयुक्ते भांडवल
			संस्था सभा.	वैयक्तिक सभासद				
1	2	3	4	5	6	7	8	9
1	महाराष्ट्र राज्य सह. बँक, बीड.	-	-	-	-	-	-	-
2	जिल्हा मध्यवर्ती सह. बँक, बीड.	70	811	122	77874	128604	747012	1603461
3	जिल्हा औद्योगिक सह. बँक, बीड	-	-	-	-	-	-	-
4	राज्य भूविकास बँकेची जिल्हा शाखा, बीड	-	-	-	-	-	-	-
5	राज्य कृषि व ग्रामीण विकास बँक, बीड	8	43	77287	44345	-	3810	-

तक्ता क्रमांक : 6.4 पुढे सुरु

अ. क्र.	अल्प मुदतीचे कर्ज			मध्यम दीर्घ		घेणे कर्जे			धकलेली कर्जे			
	रोस पत	वटविलेले	एकूण (10 + 11)	शेतीच्या कामासाठी	मुदतीची कर्जे	अल्प मुदतीची	मध्यम मुदतीची	दीर्घ मुदतीची	अल्प मुदतीची	मध्यम मुदतीची	दीर्घ मुदतीची	
1	10	11	12	13	14	15	16	17	18	19	20	21
1	-	-	-	-	-	-	-	-	-	-	-	-
2	123224	1008238	1131462	562574	316035	26455	783972	316035	26455	509870	226672	-
3	-	-	-	-	-	-	-	-	-	-	-	-
4	-	-	-	-	-	-	-	-	-	-	-	-
5	-	-	-	-	-	49193	-	-	491454	-	-	81108

टीपः ** स्तंभ क्र. 13 मधील कर्जे स्तंभ क्रमांक 12 पैकी आहेत.

आधार : 1) मुख्याधिकारी (हिशोब) बीड जिल्हा मध्यवर्ती सहकारी बँक, बीड.

2) जिल्हा शाखा व्यवस्थापक, महाराष्ट्र राज्य भू-विकास सहकारी बँक, बीड.

1124

नका क्रमांक : 0.5

जिल्ह्यातील प्राथमिक कृषि सहकारी संस्थांचे कार्य, 31.8.96अकर

जिल्हा व बीड

क्र. सं.	तहसील	संस्थांची संख्या	एकूण खातद्वारांची संख्या	समासक संख्या			भाग भांडवल	स्तंभ १ पैकी शासकीय भाग भांडवल	
				एकूण	लहान खातद्वारा	मोठे खातद्वारा			
1	2	3	4	5	6	7	8	9	10
1	बीड	146	47370	41965	12102	22061	7802	14401	88
2	गोवराई	116	50420	47015	20885	19080	7050	13232	97
3	माजलगांव	57	35927	35812	12432	13900	9480	14210	182
4	अंबाजोगाई	49	35235	28022	12765	11586	3671	9942	93
5	कंज	32	45078	41872	15995	14615	11262	16812	51
6	पाटोदा	78	57189	31105	9165	19892	2648	1532	17
7	आष्टी	94	45417	41102	14617	22780	3705	11455	351
8	धारूर	47	33109	47795	17603	26531	3661	9212	178
9	घरळी	41	29715	23272	14929	10356	2987	11029	89
जिल्हा एकूण		710	379470	342960	130493	160801	51666	102425	1146

(125)

तत्का क्रमांक : 6.5 पुढे चालू

जिल्ह्यातील प्राथमिक कृषि सहकारी संस्थांचे कार्य, 31.3.96 अखेर

जिल्हा : बीड

ज. क्र.	तहसील	राखीव आणि इतर निधी (रु.)	संस्थेने घेतलेली एकूण कर्जे (रु.)	खेळते भांडवल (रु.)	एकूण दिलेली कर्जे (अल्प, मध्यम, दीर्घ मुदतीची)		येणे कर्जे (अल्प, मध्यम, दीर्घ मुदतीची)	
					कर्जदार	कर्जाची रक्कम (रु.)	बाकी असलेले सभा-सद	रक्कम (रु.)
1	2	11	12	13	14	15	16	17
1	बीड	158	62981	100806	2840	7847	2250	51714
2	गेवराई	194	141996	228788	6437	40572	30847	141075
3	माजलगांव	78	16241	141271	5667	34802	20124	57323
4	अंबाजोगाई	1618	69305	85531	3797	15301	23495	56065
5	केज	58	98177	117511	4560	17860	20467	54624
6	पाटोदा	47	7153	77752	1206	32084	19450	23414
7	आष्टी	235	57093	140477	2523	2943	17690	49251
8	धारुर	994	46446	53711	2994	7813	15560	30695
9	पारधी	765	51707	69327	3871	29852	24675	51267
जिल्हा एकूण		4147	615959	1014774	33945	189079	174558	515428

(128)

• तत्ता क्रमांक : 6.5 पुढे चालू

जिल्ह्यातील प्राथमिक कृषि सहकारी संस्थांचे कार्य, 31.3.96 अखेर

जिल्हा : बीड

(रुपये हजारात)

अ. क्र.	सहसील	एकूण कर्जाची थकबाकी (अल्प, मध्यम, दीर्घ मुदतीची)		३ वर्षांपेक्षा कमी वर्षे कर्जाची थकबाकी		२ वर्षांपेक्षा अधिक वर्षे कर्जाची थकबाकी	
		थकबाकीदार	रक्कम (रु.)	थकबाकी- दार	रक्कम (रु.)	थकबाकी- दार	रक्कम (रु.)
1	2	18	19	20	21	22	23
1	बीड	25304	65896	16844	42378	8460	23518
2	गेवराई	25400	84620	11309	40419	14091	44201
3	माजलगांव	16825	36752	14617	32321	2208	4431
4	अंबाजोगाई	16328	35776	15431	27209	397	8567
5	केज	12230	47363	11052	42618	1228	4745
6	पाटोदा	15046	18435	6402	14251	8644	4184
7	आष्टी	16835	52658	5538	13471	11297	39187
8	धारूर	9670	24790	8242	23326	1428	1464
9	परळी	16590	21691	15676	19648	914	2043
जिल्हा एकूण		154278	387981	105111	255641	49167	132340

आधार : - जिल्हा उपनिबंधक, सहकारी संस्था, बीड.

(127)

तक्ता क्रमांक : 6.6

जिल्ह्यातील शेतकरी सेवा संस्थांचे कार्य, 31.3.96 असेर

जिल्हा : बीड

(रुपये हजारात)

अ. क्र.	तहसील	संस्थांची संख्या	एकूण स्वातेदारांची संख्या	सभासद संख्या				भाग भांडवल (रु.)	स्तंभ ९ पैकी शासकीय भाग भांडवल (रु.)
				एकूण	लहान स्वातेदार	मोठे स्वातेदार	इतर सभासद		
1	2	3	4	5	6	7	8	9	10
1	बीड								
2	गेवराई								
3	माजलगांव	1	0	1739	646	188	905	950	61
4	अंबाजोगाई								
5	केज								
6	पाटोदा								
7	आष्टी								
8	धारुर								
9	परळी								
जिल्हा एकूण		1	0	1739	646	188	905	950	61

(128)

तत्का क्रमांक : 6.6 पुढे चालू

जिल्ह्यातील शेतकरी सेवा संस्थांचे कार्य, 31.3.96 अखेर

जिल्हा : बीड

(रुपये हजारात)

अ. क्र.	तहसील	रासीव आणि इतर (रु.)	संस्थेने घेतलेली एकूण (रु.)	सेवते भांडवल (रु.)	एकूण दिलेली कर्जे (अल्प, मध्यम, दीर्घ मुदतीची)		घेणे कर्जे (अल्प, मध्यम, दीर्घ मुदतीची)	
					कर्जदार	कर्जाची रक्कम (रु.)	बाकी असलेले सभासद	रक्कम (रु.)
1	2	11	12	13	14	15	16	17
1	बीड							
2	गेवराई							
3	माजलगांव	2	2573	5197	285	631	450	2573
4	अंबाजोगाई							
5	केज							
6	पाटोदा							
7	आष्टी							
8	धारुर							
9	परळी							
जिल्हा एकूण		2	2573	5197	285	631	450	2573

(129)

तत्का क्रमांक : 6.6 पुढे चालु

जिल्ह्यातील शेतकरी सेवा संस्थांचे कार्य, 31.3.96 अखेर

जिल्हा : बीड

(रुपये हजारात)

अ. क्र.	तहसील	एकूण कर्जाची थकबाकी (अल्प, मध्यम, दीर्घ मुदतीची)		२ वर्षांपेक्षा कमी वर्षे कर्जाची थकबाकी		२ वर्षांपेक्षा अधिक वर्षे कर्जाची थकबाकी	
		थकबाकीदार	रक्कम (रु.)	थकबाकी- दार	रक्कम (रु.)	थकबाकी- दार	रक्कम (रु.)
1	2	18	19	20	21	22	23
1	बीड						
2	गेवसाई						
3	माजालगांव	895	2400	425	1450	470	950
4	अंबाजोगाई						
5	केज						
6	पाटोदा						
7	आष्टी						
8	धारुर						
9	परळी						
जिल्हा एकूण		895	2400	425	1450	470	950

आधार : - जिल्हा उपनिबंधक, सहकारी संस्था, बीड.

(130)

तत्का क्रमांक : 6.7

जिल्ह्यातील आदिवासी सहकारी संस्थांचे कार्य, 31.3.96 अखेर

जिल्हा : बीड

(रुपये हजारात)

अ. क्र.	तहसील	संस्थांची संख्या	एकूण खातेदारांची संख्या	सभासद संख्या (00)				भाग भांडवल (रुपये)	स्तंभ 9 पैकी शासकीय भाग भांडवल
				एकूण	लहान खातेदार	मोठे खातेदार	इतर सभासद		
1	2	3	4	5	6	7	8	9	10
1	बीड								
2	गेवराई								
3	माजलगांव								
4	अंबाजोगाई								
5	केज								
6	पाटोदा								
7	आष्टी								
8	धारूर								
9	परळी								
----- नि रंक -----									
जिल्हा एकूण									

(131)

तत्का क्रमांक : 6.7 पुढे चालू

जिल्ह्यातील आदिवासी सहकारी संस्थांचे कार्य, 31.3.96 अखेर

जिल्हा : बीड

(रुपये हजारात)

अ. क्र.	तहसील	राखीव आणि इतर निधी (रुपये)	संस्थेने घेतलेली एकूण कर्जे (रुपये)	खेळते भांडवल (रुपये)	एकूण दिलेली कर्जे (अल्प, मध्यम, दिर्घ मुदतीची) कर्जदार कर्जाची रक्कम (रुपये)	येणे कर्जे (अल्प, मध्यम, दिर्घ मुदतीची) बाकी असलेली सभासद	रक्कम (रुपये)	
1	2	11	12	13	14	15	16	17
1	बीड							
2	गेवराई							
3	माजलगांव							
4	अंबाजोगाई							
5	केज							
6	पाटोदा							
7	आष्टी							
8	धारुर							
9	परळी							

----- नि रंक -----

जिल्हा एकूण

(132)

तत्का क्रमांक : 6.7 पुढे चालू

जिल्हयातील आदिवासी सहकारी संस्थांचे कार्य, 31.3.96 अखेर

जिल्हा : बीड

(रुपये हजारात)

अ. क्र.	तहसील	एकूण कर्जाची थकबाकी (अल्प, मध्यम, दिर्घ मुदतीची)		३ वर्षांपेक्षा कमी वर्षे कर्जाची थकबाकी		३ वर्षांपेक्षा अधिक वर्षे कर्जाची थकबाकी	
		थकबाकीदार	रक्कम (रुपये)	थकबाकी- दार	रक्कम (रुपये)	थकबाकी- दार	रक्कम (रुपये)
1	2	18	19	20	21	22	23
1	बीड						
2	गेवराई						
3	माजलगांव						
4	अंबाजोगाई						
5	केज						
6	पाटोदा						
7	आष्टी						
8	धारूर						
9	परळी						
जिल्हा एकूण							

नि रंक

आधार : - जिल्हा उपनिबंधक, सहकारी संस्था, बीड.

(133)

तक्ता क्रमांक : 6.8

जिल्हयातील प्राथमिक कृषि सहकारी संस्थांनी दिलेली पीक कर्जे 31.3.96 अखेर

जिल्हा : बीड

(रुपये हजारात)

अ. क्र.	तहसील	एकूण रकाना 4 ते 13	अन्नधान्ये					अन्नधान्येतर				
			गहू	भात	ज्वार वर्गीय धान्ये	डाळी	इतर	कापूस	गळी- ताची धान्ये	ऊस	ताग व मेषटा	इतर
1	2	3	4	5	6	7	8	9	10	11	12	13
1	बीड	13950	25	0	6220	0	125	3250	1845	1220	0	1265
2	गेवराई	38680	30	0	6420	0	0	9815	6810	14530	0	1075
3	माजलगांव	34886	70	0	9445	0	1386	7487	4275	8421	0	3802
4	अंबाजोगाई	8406	0	0	3550	0	0	620	0	4130	0	106
5	केज	16635	0	0	8248	0	2750	3522	843	622	0	700
6	पाटोदा	6124	0	0	5211	0	0	302	0	402	0	209
7	आष्टी	24112	0	0	8430	0	5409	230	217	7221	0	2605
8	धारूर	15295	0	0	6632	0	50	3074	1250	2534	0	1755
9	परळी	3556	0	0	1074	0	0	0	0	2120	0	362
जिल्हा एकूण		161694	125	0	55220	0	9720	28300	15240	41200	0	11879

आधार : - जिल्हा उपनिबंधक, सहकारी संस्था, बीड

(134)

तत्का कर्मांक : 6.9

जिल्हयातील शेतकरी सेवा संस्थांनी दिलेली पीक कर्जे 31.3.96 अखेर

जिल्हा : बीड

(रुपये हजारात)

अ. क्र.	तहसील	एकूण रकाना 4 ते 13	अ न्न धा न्ये					अ न्न धा न्ये त र				
			गहू	भात	ज्वार वर्गीय धान्ये	डाळी	इतर	कापूस	गळी- ताची धान्ये	ऊस	ताग व मेष्टा	इतर
1	2	3	4	5	6	7	8	9	10	11	12	13
1	बीड											
2	गेंवराई											
3	माजलगांव	374	0	0	85	0	0	110	51	115	0	13
4	अंबाजोगाई											
5	केज											
6	पाटोदा											
7	आष्टी											
8	धारुर											
9	परळी											
जिल्हा एकूण		374	0	0	85	0	0	110	51	115	0	13

आधार : - जिल्हा उपनिबंधक , सहकारी संस्था , बीड

(135)

तत्का कमांक : 6.10

जिल्हयातील आदिवासी सहकारी संस्थांनी दिलेली पीक कर्जे 31.3.96 असेर

जिल्हा : बीड

(रुपये हजारात)

अ. क्र.	तहसील	एकूण रकाना 4 ते 18.	अन्नधान्ये					अन्नधान्येतर				
			महू	भात	ज्वार वर्गीय धान्ये	डाळी	इतर	कापू स	गळी- ताची धान्ये	ऊस	ताग व मेष्टा	इतर
1	2	3	4	5	6	7	8	9	10	11	12	13
1	बीड											
2	गेवराई											
3	माजलगांव											
4	अंबाजोगाई											
5	कैज											
6	पाटोदा											
7	आष्टी											
8	धारुर											
9	परळी											

जिल्हा एकूण

आधार :- जिल्हा उपनिबंधक, सहकारी संस्था, बीड

(136)

तुक्ता क्रमांक : 6.11

जिल्हयातील बिगर कृषि सहकारी पत संस्थांचे कार्य 31.3.96 अखेर

जिल्हा : बीड

(रुपये हजारात)

अ. क्र.	प्रकार	संस्था संख्या	सभा-सद सद संख्या	भाग-भांडवल (रु.)	राखीव व इतर निधी (रु.)	ठेवी (रु.)	सेवते भांडवल (रु.)	कर्ज			
								अग्रिम (रु.)	वसूल झालेले (रु.)	येणे (रु.)	थकीत (रु.)
1	2	3	4	5	6	7	8	9	10	11	12
1	<u>प्राथमिक सहकारी बँका</u>										
	1. नागरी बँका	9	82880	18894	40371	568727	719587	956465	636654	445084	46112
	2. कर्मचारी पतपेढी आणि इतर	0	0	0	0	0	0	0	0	0	0
2	<u>इतर बिगरकृषि</u>										
	1. नागरी बँका	1	2282	1005	2269	16632	20574	8492	2884	13569	3367
	2. कर्मचारी पतपेढी	150	27140	144790	27308	10091	366186	204032	184770	352339	11172
	3. इतर (नागरी पतपेढी)	101	27248	8668	755	15582	42410	30619	28710	36363	3982

आधार : - जिल्हा उपनिबंधक, सहकारी संस्था, बीड

(137)

तक्का क्रमांक : 6.12

जिल्हा आणि प्राथमिक पणन.संस्थांचे कार्य 31.3.96 अखेर

जिल्हा : बीड

(रुपये हजारात)

अ. क्र.	तहसील	संस्था संख्या	सभास-दांची संख्या	सेवते भांड-वल (रु.)	खरेदीची किंमत(रु.)			विक्रीची किंमत(रु.)		
					कृषि उत्पादन	शेती-च्या जेव्या वस्तू	उप-भोगा-च्या वस्तू	मालक म्हणून	अड-त्या म्हणून	एकूण
1	2	3	4	5	6	7	8	9	10	11
1	बीड	17	1377	2010	0	0	0	372	537	909
2	गेवराई	3	1023	1800	432	480	900	938	1119	2057
3	माजलगांव	1	1009	590	4318	185	155	1760	2308	4568
4	अंबाजोगाई	13	1025	2200	0	85	1900	1063	1563	2626
5	केज	19	2008	2055	0	715	3735	1245	2548	3793
6	पाटोदा	4	2493	1777	0	205	1475	1068	1363	2431
7	अष्टी	6	1315	1234	0	70	2095	1017	1919	2936
8	धारूर	0	0	0	0	0	0	0	0	0
9	परळी	0	0	0	0	0	0	0	0	0
जिल्हा एकूण		63	10250	11726	4750	1740	10310	7463	11857	19320
जिल्हा पातळी-वरील संस्था		1	1267	3795	0	0	0	0	0	0

(139)

तत्का क्रमांक : 0.12 पुढे चालू

जिल्हा आणि प्राथमिक पणन संस्थांचे कार्य 31.3.96 अखेर

जिल्हा : बीड

(रुपये हजारात)

अ. क्र.	तहसील	शेतीला आवश्यक वस्तुंची विक्री (आडते व मालक म्हणून)					उपभोग्य वस्तुंची एकूण विक्री
		खते	बियाणे	कृषि अवजारे	इतर	एकूण	
1	2	20	21	22	23	24	25
1	बीड	2373	590	0	0	2963	285
2	गेवराई	1640	185	0	0	1825	265
3	माजलगांव	81	175	0	0	256	114
4	अंबाजोगाई	1455	970	0	0	2425	195
5	केज	1673	740	0	0	2413	110
6	पाटोदा	435	285	0	0	750	180
7	आष्टी	310	165	0	0	475	102
8	धारूर	0	0	0	0	0	0
9	परळी	0	0	0	0	0	0
जिल्हा एकूण		7997	3110	0	0	11107	1251
जिल्हा पातळीवरील संस्था		0	0	0	0	0	0

टीपः जिल्हा पातळीवरील पणन संस्थेचे व्यवहार बंद असल्यामुळे स्तंभ क्र.5 ते 25 ची माहिती "निरंक" आहे.

आधार : जिल्हा उपनिबंधक, सहकारी संस्था, बीड.

(140)

तक्का क्रमांक : 6.13

जिल्हयातील उत्पादक आणि सामाजिक सेवा संस्थांचे कार्य 31.3.98 अखेर

जिल्हा : बीड

(रुपये हजारात)

अ. क्र.	संस्थेचा प्रकार	संस्थांची संख्या	सभासदांची संख्या	भाग भांडवल (रुपये)	राखीव आणि इतर निधी (रुपये)	खेळते भांडवल (रुपये)
1	2	3	4	5	6	7
1	<u>उत्पादक संस्था</u>					
1.1	साखर कारखाने	6	53902	293382	260638	2528630
1.2	इतर शेती प्रक्रिया संस्था	15	19587	4469	28	22882
1.3	विणकर संस्था (हातमाग, पंज्रमाग)	31	883	1636	2805	20245
1.4	सूत गिरण्या	6	8052	15534	72	16230
1.5	औद्योगिक वसाहती/संस्था	0	0	0	0	0
1.6	इतर औद्योगिक संस्था	390	1195	2713	14	10173
1.7	दुग्ध व्यवसाय संस्था	1390	97903	1258	181	9548
1.8	दुग्ध व्यवसाय संघटना	6	2892	571	805	39355
1.9	मत्स्यव्यवसाय संस्था	172	5824	192	7	528
1.10	शेती संस्था	0	0	0	0	0
1.11	उपसा जलसिंचन संस्था	69	6066	1007	27	59268
1.12	वन कामगार संस्था	0	0	0	0	0
1.13	इतर संस्था (पशुधन संस्था)	211	10086	180	24	27888
2	<u>सामाजिक सेवा संस्था</u>					
2.1	ग्राहक भांडारे	91	22760	2112	1024	11623
2.2	गृह निर्माण संस्था	405	14755	1169	225	121390
2.3	कामगार कंत्राटदार संस्था	143	7350	371	14	25140
2.4	परिवहन संस्था	14	322	21	6	244
2.5	अ) महिला सहकारी संस्था	154	3884	240	15	2128
	ब) जिल्हा सहकारी मंडळ	1	1257	215	771	3795
	क) इतर	54	1352	79	2	104

आधार : जिल्हा उपनिबंधक, सहकारी संस्था, बीड.

जिल्हा : बीड

अ. क्र.	संस्थांचे प्रकार	बाब	परिमाण	साध्य
1	2	3	4	5
1	साखर कारखाने	अ. गाळलेल्या ऊसाचे वजन ब. गाळलेल्या ऊसाची किंमत क. उत्पादित साखरेचे वजन उ. उत्पादित साखरेची किंमत	हजार मे. टन लाख रुपये हजार मे. टन लाख रुपये	1346 उ. ना. उ. ना. 124
2	प्राथमिक विणकर सहकारी संस्था	अ. चालू माग ब. सूत खरेदी क. उत्पादन उ. विक्री	संख्या लाख रुपये लाख रुपये लाख रुपये	-- -- -- --
3	सूत गिरण्या	अ. चात्यांची संख्या ब. उत्पादित सूत	संख्या "00" हजार टन	-- --
4	इतर औद्योगिक संस्था	अ. कच्चा माल खरेदी ब. उत्पादन क. विक्री	लाख रुपये लाख रुपये लाख रुपये	6.40 3.20 --
5	दुग्ध व्यवसाय संस्था	अ. दुग्ध खरेदीची किंमत ब. दुग्ध विक्रीची किंमत	लाख रुपये लाख रुपये	3358 3451
6	दुग्ध व्यवसाय संपटना	अ. खरेदीची किंमत ब. विक्रीची किंमत	लाख रुपये लाख रुपये	3451 3616
7	मत्स्य व्यवसाय संस्था	अ. पकडलेल्या मासळीची किंमत ब. विक्रीची किंमत	लाख रुपये लाख रुपये	220 उ. ना.
8	मत्स्य व्यवसाय केंद्रीय संस्था	अ. पकडलेल्या मासळीची किंमत ब. विक्रीची किंमत	लाख रुपये लाख रुपये	उ. ना. उ. ना.
9	कृषि संस्था	अ. कसलेले क्षेत्र ब. उत्पादन	"00" हेक्टर लाख रुपये	-- --
10	उपसा सिंचन संस्था	भिजलेले क्षेत्र	"00" हेक्टर	2166
11	वन कामगार संस्था	अ. दिलेली कुपे ब. वन उत्पादन मूल्य	संख्या लाख रुपये	उ. ना. उ. ना.
12	घाऊक ग्राहक भांडारे	अ. खरेदीची किंमत ब. विक्रीची किंमत	-- " -- -- " --	311.27 319.21
13	प्राथमिक ग्राहक भांडारे	अ. खरेदीची किंमत ब. विक्रीची किंमत	-- " -- -- " --	332.80 394.12
14	कामगार कंत्राटदार संस्था	अ. वर्षात हाती घेतलेली कामे ब. हाती घेतलेल्या कामांची अदा. किं. क. दिलेली मजुरी	संख्या लाख रुपये -- " --	640 1632.64 4.55
15	गृह निर्माण संस्था	बांधलेल्या घरांची/ गाळ्यांची संख्या	संख्या	1976

(142)

तक्रा क्रमांक : 0.15

जिल्हयातील नियंत्रित बाजारपेठांची माहिती 30.0.90 अखेर

जिल्हा: बीड

(परिमाण - टनामध्ये, मूल्य - रुपये हजारात)

अ. क्र.	वृत्त उत्पन्न बाजार समितीचे नाव	तहसील	बाजार पेठेचा प्रकार	उपबाजार पेठांची संख्या	वार्षिक आवक			
					गहू परिमाण	मूल्य	ज्वारी परिमाण	मूल्य
1	2	3	4	5	6	7	8	9
1	बीड	बीड	प्राथमिक	3	301	4917	5644	33231
2	गेवराई	गेवराई	-- ' --	2	495	2988	1138	3027
3	माजलगांव	माजलगांव	-- ' --	6	412	2409	2153	12954
4	अंबाजोगाई	अंबाजोगाई	-- ' --	0	4301	31238	2241	13261
5	परळी-वै.	परळी-वै.	-- ' --	1	542	3236	6193	38550
6	धार	धार	-- ' --	4	249	1517	5264	30438
7	पाटोदा	पाटोदा	-- ' --	2	332	1909	306	5034
8	कडा	आष्टी	-- ' --	2	430	2512	2637	17033
एकूण				19	3032	50776	26136	159378

(143)

तत्ता क्रमांक : 6.15 पुढे चालू

१.	२.	३.	४.	५.	६. वार्षिक आवक			
					७. बाजरी		८. मका	
कृषि उत्पन्न	बाजार तजि- तीचे नाव	तहसील	बाजार पेठेचा प्रकार	उपबाजा- र पेठांची संख्या	परिमाण	मूल्य	परिमाण	मूल्य
१	२	३	४	५	१०	११	१२	१३
१	बीड	बीड	प्राथमिक	३	७९१८	३०१५१	०	०
२	गेवराई	गेवराई	-- " --	२	१३२७	५४०९	१	२
३	माजलगांव	माजलगांव	-- " --	५	३५०	१६५५	०	०
४	अंबाजोगाई	अंबाजोगाई	-- " --	०	२२४८१	९०३४७	३५	७७
५	परळी-वै	परळी-वै	-- " --	१	४८३२	१७९४२	०	०
६	धारूर	धारूर	-- " --	४	३५४०	१५०४३	२४	९६
७	पाटोदा	पाटोदा	-- " --	२	७८१	३५१४	०	०
८	कडा	आष्टी	-- " --	२	१९७८	८७६७	८	३२
एकूण				१९	४९२५७	१६८७९८	६८	२०७

३५
सन् १९६५-६६ का

जि.स.प्रा.सी.म. लि.पं.वि.म. का.स.पं.सी.म. का.सि.सी.म. का.सि.सी.म. का.सि.सी.म.

जिला: बीड

(परिमाण - टनमें, मूल्य - रुपये हजारमें)

क्र.	कृषि उत्पादन का बाजार नाम- तीर्थ नाम	सहस्रील	बाजार पैठ्या प्रकार	सहस्रील र पैठ्या संख्या	वार्षिक अवक			
					कुल परिमाण	मूल्य	हस्ता परिमाण	मूल्य
1	2	3	4	5	11	15	16	17
1	बीड	बीड	प्राथमिक	3	1899	32418	310	2500
2	गेवराई	गेवराई	--	2	752	13230	255	2000
3	नाजलगांव	नाजलगांव	--	3	2801	46218	130	1400
4	अंबाजोगाई	अंबाजोगाई	--	0	4027	32510	2170	15005
5	परळी-वै	परळी-वै	--	1	705	10000	210	2500
6	धारु	धारु	--	1	208	3231	130	1200
7	पाटीळा	पाटीळा	--	2	147	1917	120	1200
8	कडा	कडा	--	2	354	6045	302	2542
एकूण				13	11355	195113	3081	23067

(145)

तत्का क्रमांक ६०.१६ पुढे चालु

अ. क्र.	कृषि उत्पन्न बाजार समि- तीचे नाव	तहसील	बाजार पठेचा प्रकार	उपबाजा- र पठेची संख्या	वार्षिक आवक			
					गुळ परिमाण	मूल्य	कापूस परिमाण	मूल्य
1	2	3	4	5	18	19	20	21
1	बीड	बीड	प्राथमिक	3	0	0	5839	110523
2	गेवराई	गेवराई	-- "	2	1	7	10144	190005
3	माजलगांव	माजलगांव	-- "	5	0	0	36000	695715
4	अंबाजोगाई	अंबाजोगाई	-- "	0	212	1465	38397	664576
5	परळी-वै.	परळी-वै.	-- "	1	0	0	0	0
6	धारुर	धारुर	-- "	4	112	792	10153	195855
7	फाटोदा	फाटोदा	-- "	2	0	0	0	0
8	कडा	आष्टी	-- "	2	1	5	0	0
एकूण				19	328	2269	100623	1868874

(140)

तत्का क्रमांक : 6.15 मुळे चालू

क्र.	कृषि उत्पन्न बाजार समि- तीचे नाव	तहसील	बाजार पेठेचा प्रकार	उपबाजा- रापेठांची संख्या	वार्षिक आवक.			
					उडीद परिमाण	मूल्य	सुग परिमाण	मूल्य
1	2	3	4	5	22	23	24	25
1	बीड	बीड	प्राथमिक	3	15	193	181	2363
2	गेवराई	गेवराई	-- "	2	1	1	332	4409
3	माजलगांव	माजलगांव	-- "	5	0	0	409	5124
4	अंबाजोगाई	अंबाजोगाई	-- "	0	3391	48209	459	5208
5	परळी-वै.	परळी-वै.	-- "	1	31	428	316	4238
6	धारूर	धारूर	-- "	4	52	364	6	85
7	पाटोदा	पाटोदा	-- "	2	3	28	7	105
8	कडा	आष्टी	-- "	2	12	147	10	154
एकूण				19	3505	49870	1720	21691

(147)

तक्ता क्रमांक : 0.15 पृष्ठे चालु

अ. क्र.	कृषि उत्पन्न बाजार समि- तीय नांव	तहसील	बाजार पेठेचा प्रकार	उपबाजा- र पेठांची संख्या	वार्षिक आवक			
					भूडमूम परिमाण	मूल्य	करडई परिमाण	मूल्य
1	2	3	4	5	26	27	28	29
1	बीड	बीड	प्राथमिक	3	612	7788	402	4095
2	गेवराई	गेवराई	-- "	2	1982	23479	118	1117
3	माजलगांव	माजलगांव	-- "	5	4932	59071	506	5012
4	अंबाजोगाई	अंबाजोगाई	-- "	0	328	5349	58	579
5	परळी-वै	परळी-वै	-- "	1	908	11601	105	1098
6	धारुर	धारुर	-- "	4	157	1998	0	0
7	पाटोडा	पाटोडा	-- "	2	129	1618	8	76
8	कडा	आष्टी	-- "	2	23	289	28	282
एकूण				19	9071	111193	1225	12239

(148)

तक्ता क्रमांक : 6.15 पुढे चालू

अ. क्र.	कृषि उत्पन्न बाजार समितीचे नाव	तहसील	बाजार पेठेचा प्रकार	उपबाजार पेठांची संख्या	वार्षिक आवक			
					जवस		तिळ	
1	2	3	4	5	30 परिमाण	31 मूल्य	32 परिमाण	33 मूल्य
1	बीड	बीड	प्राथमिक	3	0	0	4	99
2	गेवराई	गेवराई	-- "	2	3	45	3	75
3	माजलगांव	माजलगांव	-- "	5	0	0	14	254
4	अंबाजोगाई	अंबाजोगाई	-- "	0	22	292	2026	50357
5	परळी-वै.	परळी-वै.	-- "	1	0	0	19	426
6	धारुर	धारुर	-- "	4	5	77	65	1621
7	पाटोडा	पाटोडा	-- "	2	0	0	1	18
8	कडा	आष्टी	-- "	2	0	0	1	26
एकूण				19	30	414	2133	52376

(149)

तत्का क्रमांक : 6.15 पुढे चालू

अ. क्र.	कृषि उत्पन्न बाजार समितीचे नाव	तहसील	बाजार पेठेचा प्रकार	उपबाजार पेठांची संख्या	वार्षिक आवक			
					सुर्यफल परिमाण	मूल्य	इतर परिमाण	मूल्य
1	2	3	4	5	34	35	36	37
1	बीड	बीड	प्राथमिक	3	0	0	9088	110763
2	मेवराई	मेवराई	-- "	2	0	0	589	7021
3	माजलगांव	माजलगांव	-- "	5	0	0	1770	21114
4	अंबाजोगाई	अंबाजोगाई	-- "	0	0	0	62126	1510230
5	परळी-वै.	परळी-वै.	-- "	1	0	0	667	14939
6	धारूर	धारूर	-- "	4	0	0	0	0
7	पाटोडा	पाटोडा	-- "	2	0	0	19	298
8	कडा	आष्टी	-- "	2	0	0	360	3733
एकूण				19	0	0	74619	1668103

आधार: सर्व कृषि उत्पन्न बाजार समित्या.

(150)

तक्रा क्रमांक : 6.10

जिल्ह्यातील सावकारांची संख्या आणि त्यांनी दिलेली रजे 31.7.98 जतेर

जिल्हा : बीड

[रुपये हजारत]

क्र	तहसील	सावकारांची संख्या	व्यापा-घाना दिलेली रजे	व्यापा-घां व्यतिरिक्त दिलेली रजे	एकूण
1	2	3	4	5	6
1	बीड	2	0	22	22
2	वेवराहे	0	0	0	0
3	माजलगांव	0	0	0	0
4	लंबाजोगाहे	5	3520	22	3542
5	केज	2	0	1821	1821
6	मटोळा	0	0	0	0
7	अष्टी	0	0	0	0
8	धात्र	0	0	0	0
9	परळी	0	0	0	0
जिल्हा एकूण		9	3520	1437	4957

अधार : जिल्हा उपनिबंधक, सहकारी संस्था, बीड.

साक्ष्ये/-

(151)

तक्ता क्रमांक - 7.1

सार्वजनिक व अर्धसहाय्यीत संस्थांमार्फत उपलब्ध असलेल्या वैद्यकीय

सुविधांची माहिती-31-12-1995 या वर्षी करिता

जिल्हा - बीड

क्र.क्र.	तहसील	सुभ्यालये	डवाखाने	प्रसूतीगृहे	प्राथमिक आरोग्य केंद्रे	डॉक्टर	परिचारिका
1	2	3	4	5	6	7	8
1.	बीड	3	3	2	6	53	134
2.	गेवसाई	1	3	2	6	17	76
3.	माजलगांव	2	5	2	3	17	62
4.	अंबाजोगाई	1	5	3	6	127	303
5.	केज	2	3	2	3	19	72
6.	पाटोद्या	2	4	1	6	13	59
7.	आष्टी	1	3	1	5	12	57
8.	धातुर	1	1	1	0	3	6
9.	परजो	1	1	1	0	4	8
जिल्हा एकूण		14	28	15	45	265	781

तबता क्रमांक - 7.1 पुढे चालू

अ. क्र.	तालुका	साटांची संख्या			उपचार केलेले आंतररुग्ण (00)			उपचार केलेले बाह्यरुग्ण(00)		
		एकूण	स्त्रिया- साठी	मुला- साठी	पुरुष	स्त्रिया	मुले	पुरुष	स्त्रिया	मुले
1	2	9	10	11	12	13	14	15	16	17
1.	बीड	200	74	56	103	98	63	930	1069	753
2.	गेवसाई	66	33	33	15	17	13	481	478	423
3.	माजलगांव	102	59	43	19	20	13	593	531	556
4.	अंबाजोगाई	564	219	62	781	736	340	1304	1337	791
5.	केज	110	65	45	22	25	17	495	496	458
6.	पाटोद्या	90	55	35	15	16	8	397	409	333
7.	आष्टी	80	45	35	11	11	8	323	326	309
8.	धारुर	30	15	15	99	93	116	66	42	12
9.	परळी	30	15	15	8	4	4	174	221	260
एकूण जिल्हा बेरीज		1338	580	339	1072	1023	587	4808	4959	3895

आधार :- 1) जिल्हा शल्य चिकित्सक, सामान्य रुग्णालय, बीड. 2) जिल्हा आरोग्य अधिकारी, जि. प. बीड.

3) अधिष्ठाता, स्वामी रामानंद तीर्थ ग्रामीण वैद्यकीय महाविद्यालय व रुग्णालय, अंबाजोगाई.

नोंदणी केलेल्या जन्म-मृत्यूंची संख्या-1994

जिल्हा - बीड

अ. क्र.	तहसील	एकूण ग्रामीण	नोंदलेल्या जन्मांची संख्या			नोंदलेल्या मृत्यूंची संख्या			बाल मृत्यूंची संख्या		
			पुरुष	स्त्रिया	एकूण	पुरुष	स्त्रिया	एकूण	पुरुष	स्त्रिया	एकूण
1	2	3	4	5	6	7	8	9	10	11	12
1. बीड	एकूण		3686	3177	6863	509	298	807	7	13	20
	ग्रामीण		564	485	1049	248	182	425	0	6	6
	नागरी		3122	2692	5814	266	116	382	7	7	14
2. गोंवराई	एकूण		1422	1105	2527	413	270	683	14	18	32
	ग्रामीण		1201	913	2114	365	245	610	14	18	32
	नागरी		221	192	413	48	25	73	0	0	0
3. माजलगाव	एकूण		1457	1069	2526	265	214	479	3	3	11
	ग्रामीण		838	621	1454	220	190	410	3	3	11
	नागरी		624	448	1072	45	24	69	0	0	0
4. अंबाजागाड	एकूण		4685	3805	8490	1040	576	1616	117	72	189
	ग्रामीण		1322	1071	2393	391	293	684	16	13	29
	नागरी		3363	2734	6097	649	283	932	101	59	160
5. कज	एकूण		1501	1227	2728	375	286	661	15	19	34
	ग्रामीण		1387	1134	2521	348	276	624	15	19	34
	नागरी		114	93	207	27	10	37	0	0	0
6. पाटांदा	एकूण		897	761	1658	271	177	448	3	5	8
	ग्रामीण		897	761	1658	271	177	448	3	5	8
	नागरी		0	0	0	0	0	0	0	0	0
7. आष्टी	एकूण		1698	1334	3032	356	284	620	5	6	11
	ग्रामीण		1495	1174	2669	332	248	580	5	6	11
	नागरी		203	160	363	24	16	40	0	0	0
जिल्हा बेरीज	एकूण		15346	12473	27824	3229	2085	5314	164	141	305
	ग्रामीण		7699	6153	13858	2170	1611	3781	56	75	131
	नागरी		7647	6319	13966	1059	474	1533	108	66	174

टीप - नवनिर्मित दोन तहसिलची माहिती उपलब्ध नसल्यामुळे जुन्याच तहसिलची माहिती देण्यात आली आहे.

आधार - आरोग्य सेवा संचालनालय, महाराष्ट्र राज्य, पुणे

विविध कारणांनुसार मृत्यूची संख्या-1994

जिल्हा - बीड

अ. क्र.	मृत्यूचे कारण	मृत्यूची संख्या
1.	दिवताण	0
2.	पटकी	1
3.	डेवी	0
4.	शय	138
5.	न्युमोनिया	21
6.	अमांश, अतिसार, गैस्ट्रो	10
7.	हृदय विकार	288
8.	विषमज्वर	9
9.	कर्करोग	127
10.	स्वसन क्रियेसंबंधी	199
11.	<u>अपघात</u>	
	अ) आत्महत्या	88
	ब) रहदारी वाहतूक	208
	क) इतर अपघात	0
12.	इतर कारणे	4290
13.	एकूण मृत्यू	5814

आधार - आरोग्य सेवा संचालनालय, महाराष्ट्र राज्य, पुणे.

तक्ता क्रमांक - 7.4

माताबाल संगोपन कार्यक्रम अंतर्गत लस टोचणी

जिल्हा : बीड

(सन 1995 - 96 करिता)

क्र.	तहसील	बा- ब	त्रिगुणी लस ति.डो.	पोलिअ	बीसीजी	गोवर	द्विगुणी (डीटी)	विष- मज्वर	ध. लस		
									10 वर्षे	16 वर्षे	गरोदर स्त्रिया
1	2	3	4	5	6	7	8	9	10	11	12
1.	बीड	गा.	5999	5952	6103	5383	4784	0	5361	4800	6109
		ना.	1874	1874	2577	2034	2352	0	1338	2013	2704
		ए.	7778	7826	8680	7417	7136	0	6699	6813	8813
2.	गेवसाई	गा.	6117	6682	6072	5672	5825	0	6119	4529	5661
		ना.	761	776	941	694	656	0	1073	669	647
		ए.	6878	7458	7013	6366	6481	0	7192	5198	6308
3.	माजल- गांव	गा.	7241	6473	6561	6067	6496	0	5582	5000	6612
		ना.	637	935	916	728	845	0	906	736	783
		ए.	7878	7413	7477	6795	7341	0	6488	5736	7395
4.	अंबाजा- गाई	गा.	5594	5741	5627	5373	6661	0	4170	4374	5755
		ना.	2924	3204	3380	2837	936	0	2017	2445	2975
		ए.	3518	3945	9007	8210	7597	0	6187	6819	8730
5.	केज	गा.	6354	7250	7148	6512	7827	0	6158	5707	7470
		ना.	365	365	467	334	331	0	376	198	463
		ए.	7219	7615	7615	6846	8158	0	6534	5905	7933
6.	पाटोदा	गा.	4844	4876	4811	4561	4488	0	4028	3758	4911
		ना.	0	0	0	0	0	0	0	0	0
		ए.	4844	4876	4811	4561	4488	0	4028	3758	4911
7.	आष्टी	गा.	4996	5047	4853	4209	4838	0	4779	4158	4128
		ना.	0	0	0	0	0	0	0	0	0
		ए.	4996	5047	4853	4209	4838	0	4779	4158	4128
जिल्हा एकूण	गा.	41545	42026	41175	37777	40981	0	36195	32326	40646	
	ना.	6561	7154	8231	6627	5120	0	5710	6061	7572	
	ए.	48106	49180	49456	44404	46089	0	41905	38387	48218	

टीप : नवनिर्मित दोन तहसिलची माहिती उपलब्ध नसल्यामुळे जुन्याच तहसिलची माहिती देण्यात आली आहे.

आधार:- जिल्हा आरोग्य अधिकारी, जि. प. बीड.

जिल्हयातील कुटुंब नियोजन केंद्रांची संख्या-1995-96

जिल्हा - बीड

अ. क्र.	तहसिल	एकूण ग्रामीण नागरी	31-3-96 रोजी असलेल्या केंद्रांची संख्या	निर्बाजीकरण केलेल्यांची संख्या			लुप्तपंथी L.U.C.D. संख्या	जननक्षम जोडण्यांची संख्या
				पुरुष नसंबंदी	स्त्रियांची नसंबंदी	एकूण नसंबंदी		
1	2	3	4	5	6	7	8	9
1. बीड	एकूण		7	3	3124	3127	2292	69993
	ग्रामीण		6	1	1801	1802	1439	43741
	नागरी		1	2	1323	1325	853	26252
2. गवराडे	एकूण		7	2	2050	2052	1801	39484
	ग्रामीण		6	2	1574	1576	1550	34944
	नागरी		1	0	476	476	251	4540
3. माजलगाव	एकूण		8	2	2066	2068	1628	45973
	ग्रामीण		8	2	2066	2068	1628	45973
	नागरी		0	0	0	0	0	0
4. अंबाजो- गाडे	एकूण		9	7	2646	2653	2009	36378
	ग्रामीण		6	2	1192	1194	1362	36378
	नागरी		3	5	1454	1459	647	उ. ना.
5. कज	एकूण		9	3	2021	2024	1901	47037
	ग्रामीण		8	2	1659	1661	1701	47037
	नागरी		1	1	362	363	200	उ. ना.
6. पाटावा	एकूण		6	18	1309	1327	1417	32380
	ग्रामीण		6	18	1309	1327	1417	32380
	नागरी		0	0	0	0	0	0
7. आष्टी	एकूण		5	6	1285	1291	1206	34633
	ग्रामीण		5	6	1285	1291	1206	34633
	नागरी		0	0	0	0	0	0
एकूण जिल्हा बरीज	एकूण		51	41	14501	14542	12254	306878
	ग्रामीण		45	33	10886	10919	10303	275083
	नागरी		6	8	3615	3623	1951	उ. ना.

टीप - नवनिर्मित दोन तहसिलची माहिती उपलब्ध नसल्यामुळे जुन्याच

तहसिलची माहिती देण्यांत आली आहे.

आधार - जिल्हा आरोग्य अधिकारी, जिल्हा पातेश्वर, बीड.

1991 च्या जनगणनेनुसार तालुकावार साक्षरता

जिल्हा : बीड

क्र.	तालुका	साक्षरांची संख्या (हजारात)								
		ग्रामीण			नागरी			एकूण		
		पुरुष	स्त्रिया	एकूण	पुरुष	स्त्रिया	एकूण	पुरुष	स्त्रिया	एकूण
1	2	3	4	5	6	7	8	9	10	11
1	बीड	57	28	80	42	27	68	99	50	149
		(62.08)	(27.28)	(45.62)	(88.19)	(32.79)	(75.26)	(71.13)	(38.98)	(55.67)
2	गेंवराड	51	19	70	8	5	12	58	24	82
		(59.65)	(23.14)	(41.56)	(79.99)	(51.39)	(66.16)	(61.73)	(25.90)	(44.02)
3	माजलगांव	57	22	79	11	7	18	68	28	97
		(60.23)	(23.85)	(42.45)	(79.96)	(50.69)	(65.76)	(62.77)	(27.25)	(45.43)
4	अंबाजोगाडे	55	24	79	45	23	73	101	52	152
		(62.96)	(28.84)	(46.43)	(82.01)	(56.63)	(70.03)	(70.29)	(29.21)	(55.38)
5	केज	67	30	97	5	3	8	72	33	105
		(64.30)	(30.37)	(48.09)	(79.77)	(46.94)	(63.74)	(65.69)	(31.38)	(49.04)
6	पाटांडा	44	18	63	0	0	0	44	18	63
		(63.35)	(27.18)	(45.62)	(00)	(00)	(00)	(63.35)	(27.18)	(45.62)
7	आष्टी	46	20	66	4	2	6	50	22	72
		(63.53)	(23.23)	(46.27)	(85.62)	(53.62)	(72.56)	(64.72)	(29.84)	(47.68)
जिल्हा एकूण		378	156	534	115	71	186	493	227	720
		(62.51)	(26.99)	(45.16)	(83.13)	(57.29)	(70.89)	(66.34)	(32.34)	(49.82)

टीप : 1) आकडे पूर्णांकित केल्याने बेरजा जुळणार नाहीत.

2) कंसातील आकडे साक्षरतेची टक्केवारी दर्शवितात.

आधार : 1991 जनगणना प्रकाशन.

शैक्षणिक संस्था आणि शिक्षकांची आणि विद्यार्थ्यांची संख्या 1994 - 95
(30 - 9 - 1994 अखेर)

जिल्हा : बीड

अ. क्र.	संस्थेचा प्रकार	संस्थांची संख्या	शिक्षक संख्या				विद्यार्थी संख्या	प्रति शिक्षक विद्यार्थी संख्या
			एकूण	रकाना 4 पैकी शिक्षिका	प्रशिक्षित	रकाना 6 पैकी शिक्षिका		
1	2	3	4	5	6	7	8	9
1	पूर्व प्राथमिक शाळा	904	913	912	14 *	14 *	16769	18
2	<u>प्राथमिक शाळा :-</u>							
	अ) एक शिक्षकी शाळा	0	0	0	0	0	0	0
	ब) कनिष्ठ प्राथ. शाळा	1216	3150	629	2702	583	123690	41
	क) उच्च प्राथमिक शाळा	535	3737	848	3275	718	153963	41
	ड) एकूण (अ+ब+क)	1751	6887	1477	5977	1251	283658	41
3	माध्यमिक शाळा	305	3499	440	3175	403	103190	29
4	उच्च माध्यमिक शाळा	51	1310	219	1284	213	43495	33
5	सामान्य शिक्षणाची महा-विद्यालये (कला, शास्त्र, वाणिज्य)	21	1022	107	0	0	50367	49
जिल्हा एकूण		3032	13631	3155	10450	1881	497479	36

टीप: * = संदर्भ वर्षाची माहिती उपलब्ध नसल्यामुळे ती सन 1992 - 93 चा वर्षाची प्रकाशित केली आहे.

आधार : शिक्षण संचालनालय, महाराष्ट्र राज्य, पुणे.

(159)

तत्का क्रमांक : ८.३

पूर्व प्राथमिक, प्राथमिक, माध्यमिक व महाविद्यालयीन विद्यार्थ्यांची स्तरनिहाय संख्या आणि

मागासवर्गीय विद्यार्थ्यांची वर्गवारी 1994 - 95

जिल्हा : बीड

अ. क्र.	शैक्षणिक स्तर	संस्थेतील		विद्यार्थ्यांची		संख्या	
		पूर्वप्राथमिक		प्राथमिक		माध्यमिक	
		एकूण	मुली	एकूण	मुली	एकूण	मुली
1	2	3	4	5	6	7	8
1	पूर्व प्राथमिक	828	397	15821	6806	120	63
2	इयत्ता 1 ते 4	0	0	229312	104956	9520	4064
3	इयत्ता 5 ते 7	0	0	54346	22089	58187	22778
4	इयत्ता 8 ते 10	0	0	0	0	69502	23850
5	इयत्ता 11 व 12	0	0	0	0	9476	3429
6	उच्च माध्य. नंतर	0	0	0	0	0	0
जिल्हा एकूण		828	397	299479	133851	146805	54184

तत्का क्रमांक : ८.३ पुढे चालू

अ. क्र.	शैक्षणिक स्तर	संस्थेतील		विद्यार्थ्यांची		संख्या	
		सामान्य शिक्षणाची महाविद्यालये		एकूण		एकूण	
		एकूण	मुली	एकूण	मुली	(3+5+7+9)	(4+6+8+10)
1	2	9	10	11	12		
1	पूर्व प्राथमिक	0	0	16769	7266		
2	इयत्ता 1 ते 4	0	0	238832	109020		
3	इयत्ता 5 ते 7	0	0	112533	44867		
4	इयत्ता 8 ते 10	0	0	69502	23850		
5	इयत्ता 11 व 12	12729	3070	22205	6499		
6	उच्च माध्यमिक नंतर	14992	3268	14992	3268		
जिल्हा एकूण		27721	6338	474833	194765		

(100)

तक्ता क्रमांक : ४.३ पुढे चालु

पूर्व प्राथमिक, प्राथमिक, माध्यमिक व महाविद्यालयीन विद्यार्थ्यांची स्तरनिहाय संख्या आणि

मागासवर्गीय विद्यार्थ्यांची वर्गवारी १९९४ - ९५

जिल्हा : बीड

अ. क.	शैक्षणिक स्तर	मागासवर्गीय विद्यार्थी संख्या							
		अनुसूचित जाती		अनुसूचित जमाती		इतर मागासवर्गीय		एकूण मागासवर्गीय	
		एकूण	मुली	एकूण	मुली	एकूण	मुली	एकूण	मुली
१	२	१३	१४	१५	१६	१७	१८	१९	२०
१	पूर्व प्राथमिक	०	०	०	०	०	०	०	०
२	इयत्ता १ ते ४	३५८९४	१७६१०	३१०६	१३६१	७७४८३	३४६१३	११६४९२	६३३८४
३	इयत्ता ६ ते ७	१६२३२	६७०१	१६२९	६२९	३१३८१	१२३३२	४८१९२	१९०६२
४	इयत्ता ८ ते १०	९०६६	२६९६	८६९	२४९	२०६३४	६६६०	३०६४९	९४९६
५	इयत्ता ११ व १२	२८६८	६७३	१४२	३७	६६६२	१६७१	९६६२	२८८१
६	उच्च माध्य. नंतर	२२१२	३३७	६३	१०	३६०८	६१३	६३७३	१०१०
	एकूण	६६३०२	२६९६७	६६३८	२१८६	१३९६६८	६६१७९	२१०६६९	८६३३२

आधार : शिक्षण संचालनालय, महाराष्ट्र राज्य, पुणे.

(161)

तक्का क्रमांक : 8.4

इतर प्रकारच्या शैक्षणिक संस्था 1994 - 95

जिल्हा : बीड

(30.9.1994 अखेर)

अ. क्र.	संस्थेचा प्रकार	संस्था संख्या	विद्यार्थ्यांची संख्या				संख्या			
			अनु. जाती		अनु. जमाती		इ. मा. व.		एकूण मा. व.	
			एकूण	मुली	एकूण	मुली	एकूण	मुली	एकूण	मुली
1	2	3	4	5	6	7	8	9	10	11
1	शिक्षण विषयक पदवी महाविद्यालये *	6	81	4	18	0	168	11	287	15
2	विधी महाविद्यालये	1	44	5	0	0	37	7	81	12
3	वैद्यकीय महाविद्यालये	1	48	13	8	2	0	0	99	28
4	आयुर्वे. महाविद्यालये	0	0	0	0	0	0	0	0	0
5	आभि. महाविद्यालये	1	34	6	5	1	64	7	103	14
6	इतर :									
	अ. तंत्रनिकेतन	3	48	2	2	0	104	3	154	5
	ब. आय. टी. आय.	9	165	6	71	10	338	27	574	43
	क. डी. एड.	7	73	16	35	13	174	65	282	94
	ड. जी. सी. डी.	0	0	0	0	0	0	0	0	0
	X इ. औषध निर्माण पदविका	1	0	0	1	0	9	0	10	0

तक्का क्रमांक : 8.4 पुढे चालू

अ. क्र.	संस्थेचा प्रकार	विद्यार्थ्यांची संख्या				एकूण शिक्षक	
		बिगर मागास		एकूण विद्यार्थी		एकूण शिक्षिका	शिक्षक
		एकूण	मुली	एकूण	मुली		
1	2	12	13	14	15	16	17
1	शिक्षण विषयक पदवी महाविद्यालये *	434	44	701	59	57	6
2	विधी महाविद्यालये	75	5	156	17	5	0
3	वैद्यकीय महाविद्यालये	0	0	266	101	74	9
4	आयुर्वेदिक महाविद्यालये	0	0	0	0	0	0
5	अभियांत्रिकी महाविद्यालये	320	46	423	60	26	5
6	इतर :						
	अ. तंत्रनिकेतन	330	7	484	12	27	0
	ब. आय. टी. आय.	742	73	1316	116	126	2
	क. डी. एड.	416	177	698	271	68	12
	ड. जी. सी. डी.	0	0	0	0	0	0
	X इ. औषध निर्माण पदविका	49	1	59	1	5	0

टीपः 1)* = यात बी. एड. आणि बी. पी. एड महाविद्यालयाचा समावेश नाही. 2) X = संदर्भ वर्षाची

माहिती उपलब्ध न झाल्यामुळे मागील प्रकाशनातील माहितीच प्रकाशित केली आहे.

आधारः 1) उच्च शिक्षण संचालनालय, पुणे, 2) व्यवसाय शिक्षण व प्रशिक्षण संचालनालय, मुंबई.

(162)

तक्ता क्रमांक : 8.5

आर्थिक दृष्ट्या मागासलेल्या विद्यार्थ्यांना मिळणा-या शैक्षणिक सवलती 1994-95

जिल्हा : बीड

अ. क्र.	माध्यमिक	कनिष्ठ महाविद्यालये 11 वी, 12 वी	उच्च शिक्षण	अभियांत्रिकी महाविद्यालये	वैद्यकीय महाविद्यालये	इतर महाविद्यालये	इतर संस्था	एकूण	प्रत्यक्ष सर्व्हे (रुपये हजारात)
1	2	3	4	5	6	7	8	9	10
1	60287	9112	9579	0	0	160	795	79933	4035

आधार : शिक्षण संचालनालय, महाराष्ट्र राज्य, पुणे.

(163)

तत्का क्रमांक : 8.6

प्राथमिक शिक्षणावरील खर्च 1995 - 96

जिल्हा : बीड

(रुपये हजारात)

अ. क्र.	यंत्रणा	योजनांतर				योजनांतर्गत			
		आवती	बांधकाम अनुदानाव्यतिरिक्त अनावती खर्च	बांधकाम	एकूण	आवती	बांधकाम अनुदानाव्यतिरिक्त अनावती खर्च	बांधकाम	एकूण
1	2	3	4	5	6	7	8	9	10
1	जिल्हा परिषद		303662		303662		61180	737	61917
2	नगरपरिषद	--	--	--	--	--	--	--	--
3	कटक मंडळ	--	--	--	--	--	--	--	--
4	महानगरपालिका	--	--	--	--	--	--	--	--
5	बांधकाम अनुदानाव्यतिरिक्त इतर खर्च	--	--	--	--	--	--	--	--
जिल्हा एकूण			303662		303662		61180	737	61917

तत्का क्रमांक : 8.6 पुढे चालू

अ. क्र.	यंत्रणा	एकूण खर्च			
		आवती	बांधकाम अनुदानाव्यतिरिक्त अनावती खर्च	बांधकाम	एकूण
1	2	11	12	13	14
1	जिल्हापरिषद		364842	737	365579
2	नगरपरिषद	--	--	--	--
3	कटक मंडळ	--	--	--	--
4	महानगरपालिका	--	--	--	--
5	बांधकाम अनुदानाव्यतिरिक्त इतर खर्च	--	--	--	--
जिल्हा एकूण			364842	737	365579

टीप : जिल्हा परिषदेची आवती व अनावती खर्च वेगवेगळी फोड उपलब्ध नाही करिता ही माहिती मध्यावर दिली आहे.

आधार : 1) शिक्षण संचालनालय, महाराष्ट्र राज्य, पुणे. 2) शिक्षण उपसंचालक, औरंगाबाद.

(104)

तक्रा क्रमांक : 8.7

जिल्हयातील व्यवसाय मार्गदर्शन(कनिष्ठ महाविद्यालये) व तांत्रिक शाळा(आठवी ते बारावी)
जिल्हा : बीड 1995 - 96

अ. क्र.	बा. ब.	परिमाण	माहिती
1	2	3	4
1	शाळांची संख्या	संख्या	43
2	पटावरील संख्या	संख्या	5230
	अ. मुले	संख्या	541
	ब. मुली	संख्या	
	एकूण (अ + ब)	संख्या	5771
	एकूण खर्च	रुपये हजारात	19887
आधार : जिल्हा व्यवसाय शिक्षण व प्रशिक्षण अधिकारी, बीड.			

तक्रा क्रमांक : 8.8

जिल्हयातील प्रौढ शिक्षण केंद्रे 1995 - 96

जिल्हा : बीड

अ. क्र.	तहसील	प्रौढ शिक्षण केंद्रांची संख्या	पटावरील उमेदवारांची संख्या
1	2	3	4
1	बीड	2609	26095
2	गेवराई	2958	29582
3	माजलगांव	3102	31014
4	अंबाजोगाई	2767	27673
5	केज	2830	28300
6	पाटोदा	2090	20904
7	आष्टी	1764	17645
	जिल्हा एकूण	18120	181213

टीपः ही माहिती "संपूर्ण साक्षरता अभियान" या कार्यक्रमांतर्गत सुरु केलेल्या साक्षरता केंद्रांची आहे.

आधार : जिल्हा प्रौढ शिक्षणाधिकारी, तथा सचिव, जिल्हा साक्षरता अभियान समिती, बीड.

(125)

तक्र. क्रमांक : 8.9

शिक्षकांकरिता प्रशिक्षण संस्था 1994-95

जिल्हा : बीड

क्र. क्र.	वा	ड	परिमाण	माहिती
1	2	3	3	4
1	<u>शिक्षकांकरिता प्रशिक्षण संस्था संख्या</u>			
	अ. पदवीस्तर		संख्या	6
	ब. पदवीपूर्व स्तर		-- " --	8
	क. शाळास्तर		-- " --	0
2	<u>पटावरील संख्या</u>			
	अ. पदवीस्तर		-- " --	799
	ब. पदवीपूर्व स्तर		-- " --	771
	क. शाळास्तर		-- " --	0
3	<u>एकूण खर्च (रुपये)</u>			
	अ. पदवीस्तर		रुपये	उ. ना.
	ब. पदवीपूर्व स्तर		-- " --	उ. ना.
	क. शाळास्तर		-- " --	उ. ना.

टीपः उ. ना. = उपलब्ध नाही.

आधार : 1) शिक्षण संचालनालय, महाराष्ट्र राज्य, पुणे.

(166)

तक्ता क्रमांक-9.1 (अ)

रेल्वे मार्गाची लांबी [31 मार्च 1990 या वर्षाअखेर]

जिल्हा - बीड

अ. क्र.	रेल्वे मार्ग	लांबी किलो मीटर मध्ये
1	2	3
1.	1) बॉडगेज	47.86
	2) दुहेरी	--
	3) तिहेरी व अधिक	--
2.	मिटर गेज	--
3.	नॅरो गेज	--
	एकूण रेल्वे मार्ग	47.86

आधार : भारतीय रेल्वे वेळापत्रक

(167)

तमता क्रमांक-9.1(ब)

रेल्वे स्थानकांची तालुकावार यादी [31 मार्च 1996 चा दिवशीची]

जिल्हा - बीड.

अ. क्र.	तालुका	रेल्वे स्थानकांचे नाव	रेल्वेचा प्रकार	रेल्वे क्षेत्र विभाग
1	2	3	4	5
1	1) परळी- वैजनाथ	परळी-वैजनाथ	ब्रॉड गेज	मध्य रेल्वे
2	2) अंबाजो- गाई	अम्बलटेक	ब्रॉड गेज	मध्य रेल्वे
3	3) अंबाजो- गाई	घाटनांदुर	ब्रॉड गेज	मध्य रेल्वे
4	4) अंबाजो- गाई	मूर्ती	ब्रॉड गेज	मध्य रेल्वे
5	5) अंबाजो- गाई	पानगांव	ब्रॉड गेज	मध्य रेल्वे

आधार : भारतीय रेल्वे वेळापत्रक

(168)

तक्ता क्रमांक 9.2

प्रकार व पृष्ठभाग यानुसार रस्त्याची लांबी 31 मार्च 1996 अखेर

जिल्हा - बीड

(लांबी कि.मी. मध्ये)

अ. क्र.	बाब	रस्त्याचा प्रकार							एकूण रस्त्यांची लांबी
		राष्ट्रीय महा-मार्ग	प्रमुख राज्य महा-मार्ग	राज्य महा-मार्ग	प्रमुख जिल्हा रस्ते	इतर जिल्हा रस्ते	खेड्या-तील रस्ते	इतर योजना-तर	
1	2	3	4	5	6	7	8	9	10
1	<u>सिमेंट काँक्रीट</u>								
	अ) सा. बां. वि.	0	0	0	0	0	0	0	0
	ब) जिल्हा परिषद	0	0	0	0	0	0	0	0
	क) नगर पालिका	0	0	3.00	0	30.00	0	32.33	65.33
2	<u>डांबरी</u>								
	अ) सा. बां. वि.	0	285.67	871.31	197.66	0	0	0	1354.64
	ब) जिल्हा परिषद	0	0	0.70	459.62	494.43	197.06	0	1151.81
	क) नगर पालिका	0	0	7.00	0	30.00	4.00	70.68	111.68
3	<u>सडीचे</u>								
	अ) सा. बां. वि.	0	0	37.23	79.74	0	0	0	116.97
	ब) जिल्हा परिषद	0	0	0	551.75	927.12	1431.70	0	2910.57
	क) नगर पालिका	0	0	0	0	92.00	0	58.31	150.31
4	<u>इतर माल वापरून केलेले</u>								
	अ) सा. बां. वि.	0	0	10.00	6.00	0	0	0	16.00
	ब) जिल्हा परिषद	0	0	5.20	36.50	82.34	174.40	0	298.44
	क) नगर पालिका	0	0	0	0	0	0	7.48	7.48
5	<u>इतर</u>								
	अ) सा. बां. वि.	0	0	0	0	0	0	0	0
	ब) जिल्हा परिषद	0	0	0	0	19.40	36.95	0	56.35
	क) नगर पालिका	0	0	0	0	0	0	14.78	14.78
	<u>एकूण लांबी</u>								
	अ) सा. बां. वि.	0	285.67	918.54	283.40	0	0	0	1487.61
	ब) जिल्हा परिषद	0	0	5.90	1047.87	1523.29	1840.11	0	4417.17
	क) नगर पालिका	0	0	10.00	0	152.00	4.00	183.58	349.58

आधार 1) कार्यकारी अभियंता, सार्वजनिक बांधकाम विभाग, बीड / अंबाजोगाई.

2) कार्यकारी अभियंता, जिल्हा परिषद बांधकाम विभाग क्र.1 व 2, बीड.

3) बीड जिल्ह्यातील सर्व नगर पालिका.

(109)

तक्ता क्रमांक 9.3

परात असलेली मोटर वाहनांची संख्या

[31 मार्च 1996 वर्षाअखेरीस]

जिल्हा - बीड

क्र.	वर्ग	संख्या
1	2	3
1.	मोटर सायकली, स्कुटर्स/मोपेड इत्यादी	22245
2.	मोटारी/जीपस/स्टेशन वॅगन्स	8040
3.	टॅक्सी कॅबजस	81
4.	स्वयंचलित रिक्शा	810
5.	<u>स्टेट कॅबजस</u>	
	1) डिझेलवर चालणा-या	440
	2) पेट्रोलवर चालणा-या	--
	<u>कंत्राटी वाहने</u>	
	1) डिझेलवर चालणा-या	6
	2) पेट्रोलवर चालणा-या	--
6.	<u>मालमोटारी-स्वाजगी वाहने</u>	
	1) डिझेलवर चालणा-या	72
	2) पेट्रोलवर चालणा-या	--
	<u>मालमोटारी-सार्वजनिक वाहने</u>	
	1) डिझेलवर चालणा-या	1968
	2) पेट्रोलवर चालणा-या	--
7.	रुग्णवाहिका	7
8.	शाळेच्या बसेस	4
9.	स्वाजगी सेवा देणारी वाहने (अनुषान)	4
10.	जोड वाहने	1748
11.	ट्रॅक्टर्स	1667
12.	इतर	5
	जिल्हा एकूण	32045

आधार - प्रादेशिक परिवहन अधिकारी, औरंगाबाद.

(170)

तख्ता क्रमांक 9.4

महाराष्ट्र राज्य मार्ग परिवहन महामंडळाची (प्रवासी) वाहतूक आंकडेवारी 1995-96
वर्षाकरिता

जिल्हा: बीड

अ. क्र.	बाब	उपक्रमाचे नांव
		महाराष्ट्र राज्य मार्ग परिवहन महामंडळ, बीड, विभाग बीड.
1	2	3
1	वर्षाअखेरीस मार्गांची संख्या	599
2	मार्गांची एकूण लांबी [कि. मी.]	51286.2
3	मार्गांची सरासरी लांबी [कि. मी.]	85.62
4	वर्षातील अस्तित्वांत असलेल्या बसगाड्यांची संख्या	490
5	सत्यावर धावणा-या बसगाड्यांची दैनिक सरासरी संख्या	445.03
6	प्रवाशांची दैनिक सरासरी [लाखात]	1.95
7	वाहतूकीमुळे वर्षात मिळालेले उत्पन्न [रु. हजारात]	470514
8	दर प्रवाशांमार्गे मिळालेले सरासरी उत्पन्न पैशामध्ये	860

आधार - विभागीय नियंत्रक, महाराष्ट्र राज्य मार्ग परिवहन महामंडळ
विभाग, बीड.

(171)

तबता क्रमांक 9.5

महत्त्वाच्या स्तंभ्यावरील वाहतूक गणना 1992 या वर्षाकरीता
[वाहतूक गणना डिसे. 1992]

जिल्हा: बीड

पृष्ठ गंगाचा प्रकार	स्तंभ्या- ची रुंदी	जलदगती वाहने					मंदगती वाहने				दर दिवशी सरासरी वाहन भार
		कार, जीपसू	बस- गा- ड्या	माल- मोटा- र, ट्रक	मोटर साध- कल/ स्कुटर	एकूण 3 ते 6	जनाव- रांकडू- न ओढ- ली जा- णारी	साध- कल	इतर वाह- ने	एकूण 8 ते 10	
1	2	3	4	5	6	7	8	9	10	11	12
राज्य महामार्ग (वाहतूक गणना डिसेंबर 1992)											
गंगाचे नांव -		लांबी कि. मी.					जवळपासचे शहर/सेडे				
गोलापूर-औंगाबाद- दुळ-वडोदरा		218 / 800 289 / 800					बागपिंपळगांव चौसाळा				
गंबरी	5.50	1288	318	1834	1039	4477	802	891	0	1763	0
गंबरी	5.50	465	63	690	262	1426	153	1070	0	1223	0
बिड-अहमदनगर- नांदेड-जगदानपूर		36 / 0 42 / 0 1 / 600					अंमळनेर तळेगांव परळी धर्मल(रुवे गेट)				
गंबरी	2.70	144	48	262	124	578	165	168	0	328	0
गंबरी	5.50	428	199	486	405	1513	349	389	0	738	0
गंबरी	5.50	1150	327	1225	1695	4397	294	1961	1164	3419	0
हापूर-संगमनेर- गांव-माजलगांव- गंधी-पूर्णा-नांदेड- सेड-धर्माबाद		246 / 400 18 / 0 0 / 0 77 / 0					महारटाकळी तलवाडा सावरगांव गंगामसला				
गंबरी	2.70	190	57	442	57	746	86	60	10	156	0
गंबरी	2.70	143	46	347	160	696	387	181	0	568	0
गंबरी	2.70	202	45	319	180	746	147	168	0	315	0
गंबरी	5.50	168	60	215	108	551	152	117	0	269	0

(172)

लक्षता क्रमांक 9.5

महत्त्वाच्या स्तंभावरील वाहतूक गणना 1992 या वर्षाकरीता
(वाहतूक गणना डिसे. 1992)

जिल्हा: बीड

वृष्ट भागाचा प्रकार	संख्या- ची रुंदी	जलदगती वाहने					मंदगती वाहने				इतर दिवशी सरासरी वाहन भार
		कार, जीपसु इया	बस- गा- इया	माल- मोटा- र, ट्रक	मोटर साय- कल/ स्कुटर	एकूण ३ ते ६	जनाव- रांकडू- न ओढ- ली जा- णारी	साय- कल वाह- ने	इतर वाह- ने	एकूण ४ ते १०	
1	2	3	4	5	6	7	8	9	10	11	12

राज्य महामार्ग (वाहतूक गणना डिसेंबर 1992)

मार्गाचे नांव -	लांबी कि. मी.	जवळपासचे शहर/खेडे									
वडगांव-चाकण-शिरगापुर	56 / 0	सौताडा									
इमामगांव-श्रीगांवा-जामखेड-बीड	1 / 0	बीड									
डांबरी	5.50	226	203	246	107	732	42	31	5	78	0
डांबरी	3.70	50	14	103	96	263	116	236	0	352	0
बारासती-भोगवन-कर्जत-कडा-पाथडी-जमखेड	34 / 0	शिराळ									
डांबरी	3.70	14	4	34	81	133	63	97	0	160	0
अहमदनगर-जामखेड-भुस-पाथडी	97 / 0	कडा									
डांबरी	5.50	676	186	485	579	1906	172	1018	0	1190	0
तीसगांव-पाथडी-प्राडळसिंगी-पिंपळनेर-धारुर	5 / 400	मादळमोही									
लोसंडी सावरगांव-लातूर	0 / 0	लोसंडी सावरगांव									
डांबरी	3.70	300	47	298	170	815	99	196	0	295	0
डांबरी	5.50	397	167	430	302	1296	70	274	0	344	0
राजुरी-रायमोहा-चिंचपूर-इजाद-पाथडी	14 / 600	रायमोहा									
डांबरी	5.50	155	44	393	103	695	55	119	0	174	0

(178)

तक्ता क्रमांक 9.5

महत्वाच्या रस्त्यावरील वाहतूक गणना 1992 चा वर्षाकरीता
[वाहतूक गणना डिसे. 1992]

जिल्हा बीड

क्र.सं.	रस्त्याची प्रकार	जलदगती वाहने					मंदगती वाहने				दर दिवशी सरासरी वाहन भार
		कार, जीप्स इया	बस- गा- ड्या	माल- मोटा- र ट्रक	मोटर साय- कल/ स्कुटर	एकूण ३ ते ६	जनाव- साय- न ऑटो- ली जा- णारी	साय- कल वाह- ने	इतर वाह- ने	एकूण ८ ते 10	
1	2	3	4	5	6	7	8	9	10	11	12
राज्य महामार्ग (वाहतूक गणना डिसेंबर 1992)											
मार्गाचे नांव -		लांबी कि. मी.					जवळपासचे शहर/सेडे				
महाराष्ट्र-पाटोदा		4 / 400					पाटोदा				
डांबरी	3.70	197	190	357	180	980	135	218	0	353	0
जामखंड-पाटोदा-मांजरसुंबा- केज-अहमदपूर		0 / 0 64 / 800					मांजरसुंबा लोसंडी सावरगांव				
डांबरी	5.50	587	109	543	270	1459	145	208	0	353	0
डांबरी	5.50	298	204	453	261	1316	98	119	88	305	0
रुर्डी-चौसाळा-सालेगांव- नामिनावाड-पाटी		26 / 830 79 / 0 16 / 400					चौसाळा सालेगांव परळी(जकात नाका)				
डांबरी	3.70	229	14	203	161	607	125	493	0	618	0
डांबरी	3.70	103	12	52	75	242	57	58	0	115	0
डांबरी	3.70	954	198	988	871	3011	499	1425	914	2838	0
माजलगांव-केज-कळंब- कुसळंब		114 / 0					धारूर				
डांबरी	5.50	403	174	891	750	2218	597	809	0	1406	0
परळी-रणापूर		0 / 0					धर्मापुरी				
डांबरी	3.70	119	17	110	67	313	180	93	8	281	0

(174)

लक्षता क्रमांक 9.5

सहत्वाच्या रस्त्यावरील वाहतूक गणना 1992 या वर्षाकरीता

[वाहतूक गणना डिसे. 1992]

जिल्हा: बीड

पृष्ठ भागाचा प्रकार	रस्त्या- ची रुंदी	जलदगती वाहने					मंदगती वाहने				दर दिवशी सरासरी वाहन भार
		कार, जीप्स इया	बस- गा- डया	माल- मोटा- र, ट्रक	मोटर साय- कल/ स्कुटर	एकूण 3 ते 6	जनाव- रांकडू- न ओढ- ली जा- णारी	साय- कल वाह- ने	इतर वाह- ने	एकूण 8 ते 10	
1	2	3	4	5	6	7	8	9	10	11	12

राज्य महामार्ग (वाहतूक गणना डिसेंबर 1992)

नागांचे नांव -

लांबी कि.मी.

जवळपासचे शहर/सेडे

सामगांव-महकर-मंठा-
पाथरी-शिरसाळा

0 / 0

शिरसाळा

डांबरी

3.70

24

14

40

18

96

39

30

0

69

0

दुकी-शेतगांव-सामगांव-
अमदापूर-दुसरबीड-शेव संजणी-
कुंभार पिंपळगांव-गोलेगांव-
पिंपळनेर

0 / 0

नागापूर

खडी

3.70

116

38

169

121

444

103

259

0

382

0

शिरसाळा-सोनपेठ-परभणी-
पुण

0 / 0

शिरसाळा

डांबरी

3.70

12

18

18

9

57

21

15

0

36

0

आधार : सार्वजनिक बांधकाम विभाग, मंत्रालय, मुंबई

(175)

तक्ता क्रमांक-9.6

पोस्ट, तारघरे व दुरध्वनी सेवा व दुरदर्शन संच यांची आकडेवारी (वर्ष 1995-96 अखेर)

जिल्हा - बीड.

ल. क्र.	बाब	संख्या
1	2	3
1	पोस्टांची संख्या	320
2	तारघरांची संख्या	20 (सु.)
3	पत्र पेट्यांची संख्या	1155
4	<u>पोस्टमनांची संच संख्या</u>	
	अ) नियमित आस्थापने वरिल	63
	ब) नियमित आस्थापने व्यतिरिक्त	0
5	दुरध्वनी संख्या	9676
6	पोस्टाची सुविधा असलेल्या गावांची संख्या	310
7	शासनाने वाटप केलेल्या दुरदर्शन संचाची संख्या	256

टीप :- 1) सु. = सुधारित
2) 310 गावांत पोस्टांचे व्यवहार करता येतात परंतु जिल्ह्यातील सर्वच गावांना पत्र वाटपाची व्यवस्था आहे.

आधार :- 1) मुख्य अधीक्षक, डाकघर, बीड.
2) उपविभागीय अधिकारी, टेलिफोन, बीड.
3) विभागीय अभियंता, ग्रामीण ध्वनीक्षेपण, औरंगाबाद.

(170)

तक्ता क्रमांक-10.1स्थानिक संस्थांचे उत्पन्न व खर्च[वर्ष 1995-96 करिता]

जिल्हा : बीड

[रुपये हजारात]

अ. क्र.	बाब	ग्रामपंचायत	जिल्हा परिषद	नगरपरिषद
1	2	3	4	5
	संख्या	1015	1	6
अ)	प्राप्ती			
	1) सुरुवातीची शिल्लक	4625	24655	14842
	2) अनुदाने व वर्गणी	2219	786156	87093
	3) चालू वर्षातील उत्पन्न	8840	557342	109965
	एकूण प्राप्ती	15684	1368153	161900
ब)	खर्च			
	1) चालू वर्षातील खर्च	12187	1329329	135283
	2) अखेरची शिल्लक	3547	39924	26637
	एकूण खर्च	15684	1368153	161900

आधार:-

- 1) उपमुख्य कार्यकारी अधिकारी, (ग्रा. पं) जिल्हा परिषद, बीड.
- 2) मुख्य लेखा व वित्त अधिकारी, जिल्हा परिषद, बीड.
- 3) बीड जिल्ह्यातील सर्व नगर परिषदा.

(177)

तबला क्रमांक- 10.2

ग्रामपंचायतीचे उत्पन्न व खर्च 1995-96 या वर्षाकरीता

जिल्हा - बीड

[रुपये-हजारात]

क्र.	पंचायत समिती	ग्रामपंचायती व गट ग्राम- पंचायतीची संख्या	उत्पन्न			अंशदान
			सुरुवातीची शिल्लक	सहाय्यक शासकीय	अनुदाने इतर	
1	2	3	4	5	6	7
1.	बीड	199	2313	299	0	45
2.	सेवराई	148	214	250	0	0
3.	माजलगांव	171	112	268	0	6
4.	अंबाजोगाई	140	408	299	0	0
5.	केज	168	596	317	0	68
6.	पाटोदा	102	648	178	0	83
7.	आष्टी	122	274	140	0	166
जिल्हा बेरीज		1015	4625	1851	0	368

(178)

तक्ता क्रमांक-10.2 पुढे चालू

ग्रामपंचायतीचे उत्पन्न व खर्च 1995-96 या वर्षाकरिता

जिल्हा : बीड

(रुपये हजारात)

अ. क्र.	पंचायत समिती	ग्रामपंचायती व गट ग्राम- पंचायतीची संख्या	उत्पन्न					एकूण 5 ते 11	एकूण 4+12
			देणगी	कर	भूक	इतर			
1	2	3	4	5	6	7	8	9	
1.	बीड	169	319	798	0	0	1461	3774	
2.	गेवराई	148	543	521	0	142	1456	1670	
3.	साजलगांव	171	109	718	0	180	1381	1492	
4.	अंबाजोगाई	140	477	988	0	130	1894	2362	
5.	केज	168	84	741	0	109	1319	1915	
6.	पाटोदा	102	619	572	0	153	1605	2253	
7.	आष्टी	122	810	717	0	110	1943	2217	
जिल्हा बेरीज		1015	2961	5055	0	824	11059	15634	

(179)

तक्ता क्रमांक- 10.2 पुढे चालू

ग्रामपंचायतीचे उत्पन्न व खर्च 1995-96 यावर्षाकरिता

जिल्हा : बीड

(रुपये हजारात)

अ. क्र.	पंचायत समिती	खर्च										
		आरो- ग्य सेवा	सार्वजनिक बांध- काम	सामा- जिक, नैतिक वृद्धी	प्रशा- सन	समा- ज क- ल्याण	पशुध- नाचे संव- र्धन	जमीन महसु- ल वसु- ली व देस- भाल	इतर	स्तंभ 14 ते 21 ची बेरीज	अखेर- ची शिल्ल- क	एकूण 22+23
1	2	14	15	16	17	18	19	20	21	22	23	24
1	बीड	458	437	167	715	120	0	0	0	1892	1882	3774
2	गेवराई	528	276	8	484	24	0	0	133	1451	219	1670
3	माजलगांव	274	284	190	647	0	0	0	7	1402	91	1493
4	अंबाजोगाई	726	476	235	467	50	0	0	15	1969	393	2362
5	केज	296	457	226	631	42	0	0	14	1666	249	1915
6	पाटोदा	379	551	129	622	16	0	0	0	1697	556	2253
7	आष्टी	449	537	289	776	0	0	0	9	2060	157	2217
जिल्हा एकूण		3103	3013	1244	4342	252	0	0	178	12137	3547	15684

टीप :- नवनिर्मित दोन तहसिलची माहिती उपलब्ध नसल्यामुळे जुन्याच तहसिलची माहिती देण्यात आली आहे.

आधार :- जिल्हा परिषद, बीड.

(180)

तक्ता क्रमांक-10.3.

जिल्हा परिषदेचे बाबवार उत्पन्न व खर्च [1994-95 या वर्षाकरिता]

जिल्हा बीड

[रुपये - हजारात]

अ. क्र.	लेखाशीर्ष	प्रत्यक्ष 1994-95	सुधारित 1995-96	अंदाज 1996-97
1	2	3	4	5
एक	जमा			
	1) स्वनिर्मित उत्पन्न			
	अ) स्थानिक उपकर सुद्धांक शुल्कासह	6115	14306	4963
	ब) शिक्षण	509	40	42
	क) कृषि	117	0	0
	ड) इमारत व दळणवळण	2140	205	211
	इ) इतर	9181	11543	4008
	एकूण (1)	18062	26094	9224
	2) शासकीय अनुदाने			
	अ) सहैतुक अनुदान	404982	519197	474642
	ब) आस्थापना अनुदान	79522	83499	75034
	क) योजनांतर्गत योजनेसाठी अनुदान	297934	132689	214224
	ड) इतर	3718	33643	35377
	एकूण (2)	786156	769028	799277
	3) कर्जे			
	अ) कर्जे व अग्रीम	(-191)	167	230
	ब) ठेवी व अग्रीम	37010	21295	21015
	क) वित्त प्रेषण	502461	626800	650000
	ड) इतर	0	0	0
	एकूण (3)	539280	648262	671245
	4) आरंभीची शिल्लक	24655	38824	45180
	एकूण (1 ते 4)	1368153	1432208	1524926

(181)

तक्ता क्रमांक 10.3 पुढे चालू

अ. क्र.	लेखाशीर्ष	प्रत्यक्ष 1994-95	सुधारित 1995-96	अंदाज 1996-97
1	2	3	4	5
दोन	खर्च			
	अ) सामान्य प्रशासन	78993	87932	52984
	ब) शिक्षण	374011	483051	445232
	क) वैद्यकीय	78945	73148	58523
	ड) पशुसंवर्धन	9003	11031	12792
	इ) इमारती व दळणवळण	70053	98228	122101
	फ) समाज कल्याण	11097	16277	15777
	ग) सिंचन	28728	49270	89428
	ह) कृषि	9915	11283	339
	न) इतर	133200	7640	47037
	एकूण [अ ते न]	792005	787890	844191
	कर्ज			
	अ) कर्ज व अग्रीम	304	230	230
	ब) ठेवी व अग्रीम	35036	21015	21015
	क) वित्त प्रेषण	501984	626300	650000
	ड) इतर	0	0	0
	एकूण (अ ते ड)	537324	648095	671245
	अलेखी शिल्लक	38824	46223	9490
	एकूण	1368153	1482208	1524926
	[खर्च + अलेखी शिल्लक]			

आधार :- मुख्य लेखा तथा वित्त अधिकारी, जिल्हा परिषद, बीड.

(182)

तबता क्रमांक 10.4

महानगरपालिका, कटक मंडळे व नगरपालिकांचे उत्पन्न व खर्च

[1995-96 वर्षाकरिता]

जिल्हा : बीड

[रुपये-हजारात]

अ. क्र.	महानगरपालिका/कटक मंडळ/नगरपालिका	उत्पन्न								
		सुरुवातीची शिल्लक	अनुदाने, वर्गणी शासकीय		नगरपालिकेचे दर व कर			नगरपालिकेच्या मालमत्ते पासून मिळालेला एकूण महसूल		
1	2	3	4	5	6	7	8	9	10	11
1.	बीड	6416	12960	0	19938	2640	1252	23925	3357	3216
2.	गेवराई	107	3727	160	4270	181	690	5141	294	3833
3.	माजलगांव	193	4458	0	3213	426	17	3656	149	814
4.	अंबाजोगाई	3437	4215	0	5622	832	57	6561	2679	745
5.	परळी-बै.	3665	6870	1486	7911	1557	50	9518	2763	41082
6.	धारूर	994	3222	0	1666	172	49	1887	231	214
एकूण		14842	35447	1646	42615	5858	2115	50588	9473	49904

(183)

तबता क्रमांक 10.4 पुढे चालू

महानगरपालिका, कटक मंडळे व नगरपालिकांचे उत्पन्न व सर्व

1995-96 वर्षाकरिता

जिल्हा : बीड

[रुपये-हजारात]

अ. क्र.	महानगरपालिका/कटक मंडळे/नगरपालिका	एकूण उत्पन्न	सामान्य प्रशासन	कर व सुलीचा सर्व	सार्वजनिक सुरक्षा	सार्वजनिक आरोग्य व सोयी	सार्वजनिक बांधकाम	शिक्षण	इतर	एकूण	असेरची शिल्लक
1	2	12	13	14	15	16	17	18	19	20	21
1.	बीड	49774	2215	4393	2463	16356	8224	197	13712	47560	2214
2.	गेवमंडे	13262	1251	1275	549	3826	562	325	5268	13056	206
3.	माजलगांव	9265	1197	1330	573	3483	1525	223	1023	9404	(-) 139
4.	अंबाजोगाई	17667	1334	1630	470	6281	1764	745	3238	15462	2205
5.	परळी-वै	65384	1262	2894	1171	9022	5180	612	24982	45123	20281
6.	धारुर	6548	921	152	315	2383	740	0	147	4658	1830
एकूण		161900	8190	11724	5541	41351	17995	2102	48370	135263	26637

आधार : बीड जिल्ह्यातील सर्व नगरपरिषदा

जिल्हा - बीड

[रुपये लाखात]

अ. क्र.	विकास शिर्ष व उपशिर्ष	जिल्हा पातळीवरील योजनांवरील खर्च			
		जिल्हा वार्षिक योजना (बिगर आदिवासी, आदिवासी व आदिवासी क्षेत्राबाहेरील योजना मिळून)	स्टेट-पूल	अनु-शेष	एकूण
1	2	3	4	5	6
[एक]	<u>कृषी संलग्न सेवा</u>				
	1) पीक संवर्धन	28.93	0	0	28.93
	2) फलोत्पादन	7.33	0	0	7.33
	3) मृद व जलसंधारण	8.24	0	0	8.24
	4) पशुसंवर्धन	23.15	0	0	23.15
	5) दुग्ध व्यवसाय विकास	10.07	0	0	10.07
	6) मत्स्य व्यवसाय	5.47	0	0	5.47
	7) वने	3.50	0	0	3.50
	8) पणन, कोठारे व वसारी	0	0	0	0
	9) सहकार	26.66	0	0	26.66
	एकूण [एक]	113.35	0	0	113.35
[दोन]	<u>ग्रामीण विकास</u>				
	1) एकात्मिक ग्रामीण विकास कार्यक्रम	88.85	0	0	88.85
	2) अवर्षण प्रवण क्षेत्र कार्यक्रम	90.07	0	0	90.07
	3) जवाहर रोजगार योजना	✓179.96	0	0	179.96
	4) रोजगार हमी योजना	✓248.58	0	0	248.58
	5) जमीन सुधारणा	2.27	0	0	2.27
	6) सामुहिक विकास	1.29	0	0	1.29
	7) ग्रामीण स्वच्छता कार्यक्रम	0	0	0	0
	एकूण [दोन]	611.02	0	0	611.02
[तीन]	<u>पाटबंधारे व पुर नियंत्रण</u>				
	1) मध्यम पाटबंधारे	0	29.13	0	29.13
	2) लघु पाटबंधारे	✓225.93	0	1939.49	2165.42
	3) जलप्रदाय क्षेत्र विकास कार्यक्रम	0	0	0	0
	4) आयाकट विकास व पुर नियंत्रण कामे	26.65	0	0	26.65
	एकूण [तीन]	252.58	29.13	1939.49	2221.20
[चार]	<u>विद्युत विकास</u>	✓170.92	0	0	170.92
[पाच]	<u>उद्योग व खाणकाम</u>				
	1) मोठे व मध्यम उद्योग	0	0	0	0
	2) ग्रामीण व लघु उद्योग	50.95	0	0	50.95
	एकूण [पाच]	50.95	0	0	50.95

अ. क्र.	विकास शिषां व उपाशिषां	जिल्हा पातळीवरील योजनांवरील खर्च			
		जिल्हा वार्षिक योजना (बिगर आदिवासी, आदिवासी व आदिवासी क्षेत्राबाहेरील योजना मिळून)	स्टेट-पूल	अनु-शेष	एकूण
1	2	3	4	5	6
[सहा]	<u>वाहतूक व दळणवळण</u>				
	1) मोठी व लहान बंदरे	0	0	0	0
	2) अंतर्देशीय जलवाहतूक	0	0	0	0
	3) रस्ते विकास	246.36	280.88	21.15	548.39
	एकूण [सहा]	246.36	280.88	21.15	548.39
[सात]	<u>सामान्य आर्थिक सेवा</u>				
	1) पर्यटन	0	0	0	0
	2) स्थानिक विकास कार्यक्रम	409.50	0	0	409.50
	एकूण [सात]	409.50	0	0	409.50
[आठ]	<u>सामाजिक आणि सामूहिक सेवा</u>				
	1) सामान्य शिक्षण	387.51	0	114.59	482.10
	2) क्रिडा व युवक कल्याण	5.37	0	0	5.37
	3) कला व संस्कृती	1.20	0	0	1.20
	4) तांत्रिक शिक्षण	119.34	9.13	0	128.47
	5) वैद्यकीय शिक्षण व औषधी द्रव्ये	0	0	0	0
	6) आरोग्य सेवा	83.98	0	13.82	97.80
	7) ग्रामीण पाणी पुरवठा व स्वच्छता	999.47	0	0	999.47
	8) गृहनिर्माण	0	0	0	0
	9) नगर विकास	85.00	0	0	85.00
	10) माहिती व प्रसिध्दी	0	0	0	0
	11) सागासवर्गीयांचे कल्याण	86.95	0	0	86.95
	12) कामगार व कामगार कल्याण	33.37	0	0	33.37
	13) समाज कल्याण	29.84	0	0	29.84
	14) पोषण	4.51	0	0	4.51
	एकूण [आठ]	1816.54	9.13	128.41	1954.08
	एकूण [एक ते आठ]	3671.22	319.14	2089.05	6079.41
[नऊ]	<u>म्हाडा योजनेखालील तरतूद</u>	निःशु	निःशु	निःशु	निःशु
[दहा]	<u>न्युक्लीस बजेट</u>	---	---	---	---

योजनेसाठी महत्वाची भौतिक साधने 1995 - 96 या वर्षाकरीता

जिल्हा - बीड

अ. क्र.	विकास शीर्षक उपशीर्षक	बाब	भौतिक साधने		
			परिमाण	नियमित योजना	आदिवासी उपयोजना
1	2	3	4	5	6
एक]	कृषी व संलग्न सेवा	1) पीक संवर्धन			
		1) अल्प भू-धारकांच्या कोडवाहू पावसाच्या पट्टीतील जमिनीत निविष्ठा संघ पुरविणे			
		सत्तांचे वाटप			
		अ) लरीय मिनी-किट्स	संख्या		0
		ब) रूबी मिनी-किट्स	संख्या		0
		2) सधन कापूस विकास कार्यक्रम			
		अ) पिक संरक्षण अवजार	संख्या		800
		ब) पिक संरक्षण उपाय	हेक्टर		0
		क) तुषार संघ	संख्या		25
		3) मागासवर्गीय आणि नवबौद्धांना दारिद्र्य रेषेच्या वर आणण्यासाठी विशेष सहाय्य योजना / विद्यो			
		अ) निविष्ठा	मिनी किट्स		0
			संख्या		
		ब) बैलजोडी / बैलगाडी	संख्या		0
		2) फलोत्पादन			
		1) गावठी बोर, आंबा व काजू झाडांचे सुधारीत जातीत रूपांतर करणे			
		अ) आंबा झाडे / बोर झाडे	संख्या		8000
		3) पशुसंवर्धन			
		1) तांडाचे व पायाचे रोगावर नियंत्रण ठेवण्यासाठी अर्ध सहाय्य			
		अ) लस मात्रा	संख्या		20000
		2) संकरीत कालवडी जोपासण्यासाठी सहाय्य (दुग्ध कार्यक्रम)			
		अ) नविन	लाभाधी		0
		ब) जुने	-----		0
		3) विशेष पशुधन उत्पादन कार्यक्रम			
		अ) मेष गट वाटप	लाभाधी		0

तक्ता क्रमांक 11.2 पुढे चालू
योजनेसाठी महत्वाची भौतिक साधने 1995 - 96 या वर्षाकरीता

जिल्हा - बीड

अ. क्र.	विकास शीर्षक/उपशीर्षक	बाब	भौतिक साधने		
			परिमाण	नियमित योजना	आदिवासी उपयोजना
1	2	3	4	5	6
	4) दुग्ध व्यवसाय				
	1) दुग्ध उत्पादन/ दुग्ध व्यवसाय विकास संस्था/संघ यांना व्यवसाय स्थापनेसाठी आर्थिक सहाय्य				
	अ) सहकारी संस्था	संख्या			0
	2) भाकड गाभण म्हशींचा पुरवठा (वाहतुक व सादय अनुदानासह)	लाभार्थी			0
	3) निविष्टा कार्यक्रम आदिवासी/ अनुसूचित जाती/जमाती तसेच दुर्बल घटकातील कुटुंबांना प्रशिक्षण	प्रशिक्षणार्थी			0
	5) मत्स्य व्यवसाय विकास				
	1) मच्छीमार पुढकांना प्रशिक्षण				
	अ) प्रशिक्षणार्थी	संख्या			0
	2) अतिरिक्त पाण्यातील मत्स्य संवर्धन				
	अ) मत्स्योत्पादन	मे. टन.			2200
	3) मच्छीमार संस्थांचा विकास				
	अ) सहकारी संस्था	संख्या			10
	6) निकुंठ वनाचे पुनरुज्जीवन				
	अ) पूर्व पावसाळी कामे 1 ते 4 वर्ष	हेक्टर			174
	7) सहकार				
	1) लहान शेतकऱ्यांना व्याजाकरिता अर्थ सहाय्य				
	अ) लाभार्थी	संख्या			0
	2) मागासवर्गीय व नवबौद्धांना व्याजाकरिता अर्थ सहाय्य				
	अ) लाभार्थी	संख्या			0
	3) प्राथमिक सहकारी ग्राहक भांडारांना भाग भांडवल अनुदान				
	अ) सहकारी संस्थांना भाग भांडवल/ अनुदान	संख्या			4
	4) प्राथमिक/मध्यवर्ती सहकारी ग्राहक भांडारांचे भाग भांडवल विकत घेण्यासाठी मागासवर्गीय/नवबौद्धांना सात वर्ष मुदतीचे बिनव्याजी कर्ज				
	अ) सभासद	संख्या			0

अ. क्र.	विकास शीर्ष/ उपशीर्ष	बाब	भौतिक साधने		
			परिमाण	नियमित योजना	आदिवासी उप-योजना
1	2	3	4	5	6
		6) सहकार पुढे चालू....			
		5) आदिवासी अनुसूचित जाती/जमाती/ नवबौध्दांना सहकारी साखर कारखान्याचे भाग स्वैदीसाठी अर्थ सहाय्य.	लाभार्थी		0
		6) अनुसूचित जाती/नवबौध्दांना गरजा पुरविण्यासाठी कर्ज अ)सभासद.	संख्या		0
दोन]	ग्रामीण विकासाकरिता विशेष कार्यक्रम	1) ग्रामीण विकासासाठी विशेष कार्यक्रम अ)लाभार्थी	संख्या		उ. ना.
		2) जवाहर रोजगार योजना अ)मनुष्य दिन	संख्या		उ. ना.
		3) अतिरिक्त जमिनी दिलेल्या अभिहस्तांकितांना अर्थ सहाय्य अ)लाभार्थी	लाखात		उ. ना.
तीन]	पाटबंधारे व पुरनिघंत्रन	1) लघु पाटबंधारे			
		1) कोल्हापूर पध्दतीचे बंधारे (स्थानिक क्षेत्र) अ)बंधारे	संख्या		7
		2) आयाकट विकास			
		1) आयाकट विकास कामे अ)जमिनीचा विकास	हेक्टर		40
चार]	विद्युत विकास	1) सामान्य विकास			
		1) रस्त्यावरील दिवे	संख्या		221
		2) पंप संचाचा विद्युत पुरवठा	संख्या		187
		2) पध्दती व सुधारणा			
		1) रोहित्र	संख्या		68
		2) एच. टी. लाईन	कि. मी.		59
		3) एल. टी. लाईन	कि. मी.		205
		3) हरिजन वस्त्यांचे विद्युतीकरण			
		1) हरिजन वस्त्या	संख्या		0
		2) मोफत घरगुती विद्युत पुरवठा	संख्या		0

अ. क्र.	विकास शीर्षक/उपशीर्षक	बाब	भौतिक साधने		
			परिमाण	नियमित योजना	आदिवासी उपयोजना
1	2	3	4	5	6
पाच]	ग्रामीण लघु उद्योग	1) सुशिक्षित बेरोजगारांना बीज भांडवल अर्थ सहाय्य अ)सुशिक्षित बेकार	संख्या		77
		2) उद्योजकांसाठी प्रशिक्षण कार्यक्रम अ)लाभार्थी	संख्या		95
		3) गट पातळीवरील ग्रामीण कारागिरांना बहुउद्देशीय संस्थाना अर्थ सहाय्य (बलुतेदार) अ)सहकारी संस्था	संख्या		7
		4) जिल्हा उद्योग केंद्रे-छोट्या उद्योग धारकांकरिता कर्ज योजना अ)लाभार्थी	संख्या		8
सहा]	सामाजिक व सामुहिक सेवा	1)सामान्य-शिक्षण			
		1)प्राथमिक शाळेत बालवाड्या सुरु करणे अ)बालवाड्या	संख्या		891
		2)प्राथमिक शाळातून पुस्तक पेढ्या उघडणे [पुस्तक संचाचे वाटप] अ)विद्यार्थी	संख्या		0
		3)माध्यमिक शाळातून पुस्तक पेढ्या उघडणे [पुस्तक संचाचे वाटप] अ)विद्यार्थी	संख्या		1886
		4)आर्थिक दृष्ट्या मागासवर्गीय विद्यार्थ्यांना शैक्षणिक सवलती अ)विद्यार्थी	संख्या		1890
		5)बारावी पर्यंतच्या मुलींना मोफत शिक्षण अ)मुली	संख्या		6770
		6)प्राथमिक शाळांना हमारतीच्या बांध-मासाठी जिल्हा ग्रामीण विकास प्राधिकरणाला अनुदान अ)वर्म खोल्या	संख्या		26
		7)राजगी प्राथमिक शाळांना अनुदान अ)प्राथमिक शाळा	संख्या		24
		8)माजी सैनिकांच्या मुला-मुलींसाठी शैक्षणिक सवलती अ)विद्यार्थी	संख्या		70

अ. क्र.	विकास शीर्ष/उपशीर्ष	बाब	भौतिक साधने		
			परिमाण	नियमित योजना	आदिवासी उपयोजना
1	2	3	4	5	6
		2) क्रिडा व पुवक कल्याण			
		1) सामाजिक सेवा शिबिरे भरविणे अ) शिबिरे	संख्या		3
		2) ग्रामीण/नागरी भागातील स्वयंसेवी पुवक मंडळांना अधिक सहाय्य अ) पुवक मंडळ	संख्या		3
		3) ग्रामीण पाणीपुरवठा व स्वच्छता			
		1) नळाने पाणी पुरवठा [स्वस उपाय] [जिल्हा परिषद] अ) पाणी पुरवठा योजना	संख्या		20
		2) नळाने पाणी पुरवठा [स्वस उपाय] महाराष्ट्र पाणी पुरवठा व जल- निस्स्राक्षण मंडळ अ) गांवे (पाणी पुरवठा)	संख्या		0
		3) जी. एस. डी. ए. चा नलिका विहीरी बांधण्याचा कार्यक्रम अ) विंथन विहीरी	संख्या		131
		4) नगर विकास			
		1) गलिच्छ वस्ती सुधारणा कार्यक्रम अ) लोकसंख्या	संख्या		3050
		5) मागासवर्गीयांचे कल्याण			
		1) मागासवर्गीय विद्यार्थ्यांना शिक्षण शुल्क व परीक्षा शुल्क देणे (स. क. वि.) अ) विद्यार्थी	संख्या		1417
		2) माध्यमिक शाळांमध्ये शिक्षणा-या मागासवर्गीय विद्यार्थ्यांना शिष्य- वृत्ती देणे (स. क. वि.) अ) विद्यार्थी	संख्या		357
		3) विमुक्त जाती व भटक्या जमाती- साठी भारत सरकार शिष्यवृत्ती (स. क. वि.) अ) विद्यार्थी	संख्या		63
		4) मागासवर्गीय वस्तीगृहांना सहा- य्यक अनुदान अ) वस्तीगृहे	संख्या		0

अ. क्र.	विकास शीर्ष/उपशीर्ष	बाब	भौतिक साध्ये		
			परिमाण	नियमित योजना	आदिवासी उप-योजना
1	2	3	4	5	6
		5) मागासवर्गीयांचे कल्याण पुढे चालू...			
		5) मागासवर्गीयांना मंगलेशी कौले, जी. आय. शिंदे, गवती छप्परे बदलण्यासाठी व्यक्तिगत अर्थ सहाय्य अलाभार्थी	संख्या		48
		6) विमुक्त जाती व भटक्या जमाती करिता स्वच्छा संस्थांकडून चालविल्या जाणाऱ्या आश्रम शाळा व मुलभूत आश्रम शाळा उघडणे व त्याची व्यवस्था राखणे व विकास करणे अ) आश्रम शाळा	संख्या		0
		7) आंतरजातीय विवाहास प्रोत्साहन अ) जोडपे	संख्या		0
		6) समाज कल्याण			
		1) स्त्रियांसाठी पुरस्कृत योजना आणि निराश्रित स्त्रियांसाठी विविध व्यवसायातील व्यवसायिक प्रशिक्षण अ) अलाभार्थी	संख्या		79
		2) महिला मंडळांना सहाय्यक अनुदान/स्वयंरोजगार योजनेखाली व्यक्तिगत अनुदाने अ) महिला मंडळे	संख्या		0
		3) 7 वी ते 8 वी पर्यंतच्या शारिरीकदृष्ट्या अपंग विद्यार्थ्यांना शिष्यवृत्त्या अ) अपंग विद्यार्थी	संख्या		200

टीपः उ. ना. = उपलब्ध नाही.

आधार : जिल्हा नियोजन अधिकारी, बीड.

(192)

तल्ला क्रमांक 11.3

रोजगार हमी योजना (1995-96 वर्षाकरिता)

जिल्हा - बीड.

अ. क्र.	बाब	कामाचा प्रकार					
		सिंचन कामे(रस्ते)	सार्वजनिक कामे	कृषि	वनीकरण	इतर	एकूण
1	2	3	4	5	6	7	8
1.	नियोजित कामाची संख्या	242	403	1394	241	0	2345
2.	मंजूर केलेल्या कामाची संख्या	177	233	1075	160	0	1695
3.	सुरु केलेल्या कामाची संख्या	189	322	789	123	0	1403
4.	पूर्ण केलेल्या कामाची संख्या	61	81	145	0	0	287
5.	मध्येच बंद केलेल्या कामाची संख्या	0	219	329	0	0	548
6.	कामासाठी केलेली तरतूद (रुपये लाखात)	942.15	1204.37	678.53	245.47	0	3070.52
7.	कामावर झालेला एकूण खर्च (रु. लाखात)	1437.18	344.01	576.46	88.60	0	2444.25
8.	रोजगार निर्मिती(मनुष्य दिवस लाखात)	34.05	14.11	29.18	4.13	0	81.47

आधार:- जिल्हाधिकारी कार्यालय, रोजगार हमी योजना, बीड.

(193)

तक्ता क्रमांक 11.4

रोजगार हमी योजनेखाली घेतलेली कामे, त्यावरील रोजगार व खर्च

1995-96 या वर्षाकरिता

जिल्हा - बीड.

अ. महिना क्र.	खर्च [रुपये - लाखात]		मनुष्य दिवस (लाखात)	रोजगार हमी योजनेखाली- ल कामाची संख्या
	प्रत्यक्ष	संचित		
1	2	3	4	5
1. एप्रिल 95	119.58	119.58	3.98	330
2. मे 95	106.77	226.35	3.55	241
3. जून 95	478.70	705.05	15.91	455
4. जुलै 95	339.62	1044.67	11.32	311
5. ऑगस्ट 95	180.38	1225.05	6.00	300
6. सप्टेंबर 95	175.00	1400.05	5.93	263
7. ऑक्टोबर 95	149.45	1549.50	4.98	238
8. नोव्हेंबर 95	212.58	1762.08	7.08	268
9. डिसेंबर 95	49.86	1811.94	1.66	291
10. जानेवारी 96	274.57	2086.51	9.15	271
11. फेब्रुवारी 96	164.93	2251.49	5.49	296
12. मार्च 96	192.76	2444.25	6.42	359
वर्ष 1995-96	2444.25	0	81.47	0

आधार:- जिल्हाधिकारी कार्यालय, रोजगार हमी योजना, बीड.

(194)

तक्ता क्रमांक 11.5

पिण्याच्या पाण्याच्या सोयी व टंचाई संबंधी केलेल्या उपाययोजना 1995-96 वर्षाकरीता

जिल्हा : बीड

अ. क्र.	बाबी	तहसील			
		बीड	गेवराई	माजलगांव	अंबाजोगाई
1	2	3	4	5	6
1	वस्तीच्या एकूण गावांची संख्या(91 च्या जनगणनेनुसार	224	198	204	146
2	गावांतील वाड्या व वस्त्यांची संख्या	141	105	128	73
3	बारा महिने पुऱेसे पाणी उपलब्ध असलेल्या				
	अ) गावांची संख्या	186	168	166	105
	ब) त्यातील वाड्या वस्त्यांची संख्या	82	88	107	48
4	पिण्याच्या पाण्याची टंचाई असलेली गावे व त्यासाठी केलेली उपाय योजना				
	अ) टंकरने पुरवठा होणा-या				
	1. गावांची संख्या	38	29	38	41
	2. गावांतील वाड्या वस्त्यांची संख्या	59	17	21	25
	3. टंकरची संख्या	42	30	29	52
	ब) बैलगाडीने पुरवठा होणा-या				
	1. गावांची संख्या	0	1	0	0
	2. त्यातील वाड्या वस्त्यांची संख्या	0	0	0	0
	3. बैलगाडीची संख्या	0	4	0	0
	क) इतर साधनांनी पुरवठा होणा-या				
	1. गावांची संख्या	0	0	0	0
	2. गावांतील वाड्या वस्त्यांची संख्या	0	0	0	0
	3. साधने	0	0	0	0

(195)

तक्ता क्रमांक 11.5 पुढे चालू

पिण्याच्या पाण्याच्या सोयी व टंचाई संबंधी केलेल्या उपाय योजना [1995-96 वर्षाकरिता]

जिल्हा - बीड

अ. क्र.	बाबी	तहसील			जिल्हा एकूण
		केज	पाटोदा	आष्टी	
1	2	7	8	9	10
1	वस्तीच्या एकूण गावांची संख्या (91 च्या जनगणनेनुसार)	187	160	162	1281
2	गावातील वाड्या व वस्त्यांची संख्या	70	78	271	861
3	बारा महिने पुढे पाणी उपलब्ध असलेल्या				
	अ) गावांची संख्या	143	125	121	1014
	ब) त्यातील वाड्या वस्त्यांची संख्या	46	43	154	588
4	पिण्याच्या पाण्याची टंचाई असलेली गावे व त्यासाठी केलेली उपाय योजना				
	अ) टँकरने पुरवठा होणा-या				
	1. गावांची संख्या	44	35	41	266
	2. गावातील वाड्या वस्त्यांची संख्या	16	19	83	240
	3. टँकरची संख्या	59	42	55	309
	ब) बैलगाडीने पुरवठा होणा-या				
	1. गावांची संख्या	0	0	0	1
	2. त्यातील वाड्या वस्त्यांची संख्या	8	11	34	53
	3. बैलगाडीची संख्या	19	19	41	83
	क) इतर साधनांनी पुरवठा होणा-या				
	1. गावांची संख्या	0	0	0	0
	2. गावातील वाड्या वस्त्यांची संख्या	0	0	0	0
	3. साधने	0	0	0	0

टीप : एकूण वस्तीच्या गावांची संख्या 1991 च्या जनगणनेनुसार दर्शविण्यात आली आहे.
आधार : कार्यकारी अभियंता, त्र्युपाटबंधारे विभाग, जिल्हा परिषद, बीड.

(196)

तक्ता क्र. 11.6

संकरित व अधिक उत्पादन देणा-या पिकांच्या जाती व त्याखालील क्षेत्र

[1995-96 वर्षाकरीता]

जिल्हा - बीड

[क्षेत्र हेक्टरमध्ये]

अ. क्र.	तहसिल	अधिक उत्पादन देणारी पिके		संकरित पिके		सुधारित पिके	
		पिकाचे नांव	क्षेत्र	पिकाचे नांव	क्षेत्र	पिकाचे नांव	क्षेत्र
1	2	3	4	5	6	7	8
1	बीड	1) भात	300	1) ज्वारी	800	1) ज्वारी	85000
		2) गहू	2400	2) बाजरी	34800	0	0
		0	0	3) मका	200	0	0
2	गेवराई	1) भात	500	1) ज्वारी	100	2) ज्वारी	50000
		2) गहू	3700	2) बाजरी	27500	0	0
		0	0	3) मका	300	0	0
3	माजलगांव	1) भात	560	1) ज्वारी	2800	1) ज्वारी	24000
		2) गहू	3400	1) बाजरी	26300	0	0
		0	0	3) मका	120	0	0
4	अंबाजोगाई	1) भात	1300	1) ज्वारी	35000	1) ज्वारी	3500
		2) गहू	3000	1) बाजरी	13000	0	0
		0	0	3) मका	400	0	0
5	केज	1) भात	450	1) ज्वारी	37500	1) ज्वारी	7700
		2) गहू	3500	1) बाजरी	23500	0	0
		0	0	3) मका	350	0	0
6	पाटोदा	1) भात	0	1) ज्वारी	1900	1) ज्वारी	15000
		2) गहू	2200	2) बाजरी	33700	0	0
		0	0	3) मका	100	0	0
7	आष्टी	1) भात	0	1) ज्वारी	50	1) ज्वारी	39500
		2) गहू	2400	2) बाजरी	22500	0	0
		0	0	3) मका	50	0	0
जिल्हा एकूण		1) भात	3110	1) ज्वारी	78150	1) ज्वारी	204700
		2) गहू	20600	2) बाजरी	181300	0	0
		0	0	3) मका	1520	0	0

टीप : नव निर्मित दोन तहसिलची माहिती उपलब्ध नसल्यामुळे जुन्याच तहसिलची माहिती देण्यात आली आहे.

आधार : कृषि विकास अधिकारी, जिल्हा परिषद, बीड.

(197)

तक्ता क्रमांक 11.7

जिल्ह्यांतील रासायनिक सतांचे वाटप (वर्ष 1995-96 चा वर्षाकरीता)

अ. क्र.	तहसील	रासायनिक सतांचे वाटप (मेट्रिक टनात)			एकूण	शेरा
		निर्घंत्रित संस्थाकडून	स्वामी संस्थाकडून			
1	2	3	4	5	6	
1	बीड	1582	10918	12500		
2	गेवराई	459	8741	9200		
3	माजलगांव	155	10800	11021		
4	अंबाजोगाई	1234	12900	14200		
5	केज	544	7450	8000		
6	पाटोडा	10	4790	4800		
7	आष्टी	0	4500	4500		
	जिल्हा एकूण	3984	60287	64221		

टीप :- नवनिर्मित दोन तहसिलची माहिती उपलब्ध नसल्यामुळे
जुन्याच तहसिलप्रमाणे माहिती देण्यांत आली आहे.

आधार : कृषि विकास अधिकारी, जिल्हा परिषद, बीड.

(198)

तक्रा क्रमांक : 11.8

जिल्ह्यातील साखर कारखाने : 1995 - 96

जिल्हा : बीड

अ. क्र.	तहसील	साखर कारखान्याचे नाव	सहकारी/स्वाजगी	गळीत क्षमता मे. टन	प्रत्यक्ष व्यय हे. टन	साखरे उत्पादन मे. टन
1	2	3	4	5	6	7
1	बीड	गजानन	सहकारी	1250	149667	12761
2	गेवसाई	जयभवानी	सहकारी	2500	375325	33578
3	माजलगांव	माजलगांव	सहकारी	2500	441523	43039
4	अंबाजोगाई	अंबाजोगाई	सहकारी	2500	216091	19388
5	केज	विसे पाटील	सहकारी	2500	0	0
6	पाटोदा	--	--	--	--	--
7	आष्टी	कडा	सहकारी	1250	163000	15205
8	धारूर	--	--	--	--	--
9	परळी	--	--	--	--	--
जिल्हा एकूण		--	--	12500	1845606	123971

आधार : कार्यकारी संचालक, सहकारी साखर कारखाने, गजानन, जयभवानी, माजलगांव, अंबाजोगाई, कडा, विसे पाटील

साक्षे/-

(199)

तक्ता क्र. 11.9

दुग्ध संस्थांची संख्या [वर्ष 1995-96]

जिल्हा : बीड

अ. क्र.	दुग्ध संघाचे नांव/ इतर संस्थाचे नांव	दुग्ध सहकारी संस्था- संख्या			एकूण सभासदांची संख्या
		संघ	संस्था	एकूण	
1	2	3	4	5	6
[एक] दुग्ध संघ					
1	बीड जिल्हा मध्यवर्ती सहकारी दुग्ध उत्पादक व पुरवठा संघ, म. बीड.	1	-	1	418
2	बीड तालुका दुग्ध उत्पादन व पुरवठा संघ, म. बीड.	1	-	1	40
3	चिंतामणी गेवराई तालुका सहकारी दुग्ध उत्पादक व पुरवठा संघ, म. गेवराई	1	-	1	80
4	सुंदर केज तालुका सहकारी दुग्ध उत्पादक व पुरवठा संघ, म. केज.	1	-	1	60
5	पाटोदा तालुका सहकारी दुग्ध उत्पादक व पुरवठा संघ, म. पाटोदा.	1	-	1	90
6	आष्टी तालुका दुग्ध उत्पादक व पुरवठा सहकारी संघ, म. जळगांव.	1	-	1	2077
एकूण		6	-	6	2785

(200)

तक्ता क्र. 11.9

दुग्ध संस्थांची संख्या [वर्ष 1995-96]

जिल्हा : बीड

अ. क्र.	दुग्ध संघाचे नाव/ इतर संस्थांचे नाव	गोळा केलेले दुग्ध		शीत	शीत
		एकूण दुग्ध [1000 लिटर]	प्रतिदिन सरासरी [1000 लिटर]	गृहांची संख्या	गृहांची क्षमता [1000 लिटर]
1	2	7	8	9	10
(एक) दुग्ध संघ					
1	बीड जिल्हा मध्यवर्ती सहकारी दुग्ध उत्पादक व पुरवठा संघ, म. बीड.	3344	10	1	100
2	बीड तालुका दुग्ध उत्पादन व पुरवठा संघ, म. बीड.	7523	20	-	-
3	चिंतामणी गेवराई तालुका सहकारी दुग्ध उत्पादक व पुरवठा संघ, म. गेवराई	2131	6	-	-
4	सुंदर केज तालुका सहकारी दुग्ध उत्पादक व पुरवठा संघ, म. केज.	2880	9	2	14
5	पाटोदा तालुका सहकारी दुग्ध उत्पादक व पुरवठा संघ, म. पाटोदा.	9707	27	1	6
6	आष्टी तालुका दुग्ध उत्पादक व पुरवठा सहकारी संघ, म. जळगांव.	21056	57	2	10
एकूण		48641	129	6	130

(201)

तक्ता क्र. 11.9

दुग्ध संस्थांची संख्या [वर्ष 1995-96]

जिल्हा : बीड

अ. क्र.	तहसिल	दुग्ध सहकारी संस्थांची संख्या			एकूण सभासदांची संख्या	गोळा केलेले दुग्ध एकूण दुग्ध प्रतिदिन (000 लिटर) सरासरी (000 लिटर)		शीत गृहांची संख्या	शीत गृहांची क्षमता (000 लिटर)
1	2	3	4	5	6	7	8	9	10
[एक] प्राथमिक दुग्ध व्यावसायिक संस्था									
1	बीड	-	316	316	22897	-	-	-	-
2	गेवराई	-	139	139	8138	-	-	-	-
3	माजलगांव	-	25	25	5145	-	-	-	-
4	अंबाजोगाई	-	83	83	7303	-	-	-	-
5	केज	-	186	186	11950	-	-	-	-
6	पाटोदा	-	232	232	14668	-	-	-	-
7	आष्टी	-	359	359	23821	-	-	-	-
8	धारूर	-	21	21	1680	-	-	-	-
9	परळी	-	29	29	2301	-	-	-	-
एकूण		-	1390	1390	97903	-	-	-	-
एकूण बेरीज [एक + दोन]		6	1390	1390	100663	46641	129	6	130

आधार : सहाय्यक निबंधक, सहकारी संस्था (दुग्ध शाखा) बीड.

(202)

तक्ता क्रमांक 11.10

अवर्षण प्रवण कार्यक्रमांची प्रगती दर्शविणारा तक्ता [वर्ष -1995-96]

जिल्हा: बीड

जिल्ह्यातील या कार्यक्रमांतर्गत
निवडलेल्या तातुल्यांची संख्या1) केंद्रीय पुरस्कृत
2) राज्य पुरस्कृत
3) एकूण

अ. क्र.	विकास शीर्ष	उपलब्ध असलेली आर्थिक तरतूद रुपये लाखात	झालेला सर्व र. लाखात	सर्वांची टक्केवारी	बाब	भौतिक साध्याचा तपशील परिमाण लक्ष्य साध्य साध्यांची टक्केवारी	7	8	9	10
1.	कृषि	3.02	6.12	76 %	1) नाला बंडींग 2) क्षेत्र	संख्या हेक्टर	19 57	19 57	100 % 100 %	
2.	लघुसिंचन पाटबंधारे	159.79	155.11	97 %	1) पाझर तलाव 2) गांव तलाव	संख्या संख्या	25 24	25 24	100 % 100 %	
3.	वने व लागवड	20.56	13.34	65 %	1) रोपवन	हेक्टर	21/458	2/25	0	
4.	पशुसंवर्धन	1.00	0	0	1) वैरण विकास प्रकल्प 2) क्षेत्र	संख्या हेक्टर	1 0	0 0	0 0	
5.	मत्स्य विकास	0	0	0	1) मत्स्यबीज संवर्धन	लाखात	0	0	0	
6.	रेशिम उद्योग	0	0	0	1) तुती लागवडी- वर अनुदान	हेक्टर	0	0	0	
7.	प्रकल्प व्यवस्थापन	0.70	5.58	1 %	1) कर्मचारी	संख्या	7	7	100 %	
	एकूण	190.07	180.15	95 %	0	0	0	0	0	
	पाणलोट क्षेत्र विकास	180.00	12.65	07 %	1) पाणलोट क्षेत्र	संख्या	36	36	100 %	

आधार : कार्यक्रम अधिकारी, अवर्षण प्रवण क्षेत्र कार्यक्रम, जिल्हा परिषद, बीड.

(203)

तक्ता क्रमांक - 11.11

जिल्ह्यातील एकात्मिक आदिवासी विकास कार्यक्रमाची प्रगती
त्यावरील तरतूद व खर्च [वर्षे 1995-96]

जिल्हा : बीड

कार्यक्रमाखाली 1) तालुक्यांची संख्या- 4) 1991 च्या जनगणनेप्रमाणे
असणाऱ्या 2) गावांची संख्या- अनुसूचित जमातींची
3) एकूण लोकसंख्या- लोकसंख्या

[रुपये - हजारात]

अ. क्र. विकास शिर्ष व उपशिर्ष 1995-96 साठी 1995-96 मध्ये टक्केवारी
झालेली तरतूद झालेला खर्च

1	2	3	4	5
(एक) कृषी संलग्न सेवा				
1) पीक संवर्धन		नि.रं.	नि.रं.	नि.रं.
2) फलोत्पादन		-	-	-
3) मृद व जलसंधारण		-	-	-
4) पशुसंवर्धन		-	-	-
5) दुग्ध व्यवसाय विकास		-	-	-
6) मत्स्य व्यवसाय		-	-	-
7) वने		-	-	-
8) पणन, कोठारे व वखारी		-	-	-
9) सहकार		-	-	-
एकूण (एक)		-	-	-
(दोन) ग्रामीण विकास				
1) एकात्मिक ग्रामीण विकास कार्यक्रम		-	-	-
2) अवर्षण प्रवण क्षेत्र कार्यक्रम		-	-	-
3) जवाहर रोजगार योजना		-	-	-
4) रोजगार हमी योजना		-	-	-
5) जमीन सुधारणा		-	-	-
6) सामूहिक विकास		-	-	-
7) ग्रामीण स्वच्छता कार्यक्रम		-	-	-
एकूण (दोन)		-	-	-
(तीन) पाटबंधारे व पुर नियंत्रण				
1) लघु पाटबंधारे		-	-	-
2) जलप्रदाय क्षेत्र विकास कार्यक्रम		-	-	-
3) आयकट विकास		-	-	-
4) पुर नियंत्रण कामे		-	-	-
एकूण (तीन)		-	-	-
(चार) विद्युत विकास				
(पाच) उद्योग व स्थाणकाम				
1) मोठे व मध्यम उद्योग		-	-	-
2) ग्रामीण व लघु उद्योग		-	-	-
एकूण (पाच)		-	-	-

(204)

तबता क्रमांक - 11.11 पुढे चालू

जिल्ह्यातील एकात्मिक आदिवासी विकास कार्यक्रमाची प्रगती
 न्यावरील तरतूद व खर्च [वर्षे 1995-96]

जिल्हा - बीड.

कार्यक्रमाखाली	1) तालुक्यांची संख्या =	4) 1991 च्या जनगणनेप्रमाणे
असणा-या	2) गावांची संख्या =	अनुसूचित जमातींची
	3) एकूण लोकसंख्या =	लोकसंख्या =

[रुपये - हजारात]

ज. क्र.	विकास शिर्ष व उपशिर्ष	1995-96 साठी झालेली तरतूद	1995-96 मध्ये झालेला खर्च	टक्केवारी
---------	-----------------------	------------------------------	------------------------------	-----------

1	2	3	4	5
[सहा]	वाहतूक व दळणवळण			
	1) मोठी व लहान बंदरे	निरंक	निरंक	निरंक
	2) अंतर्देशीय जलवाहतूक	---	---	---
	3) रस्ते विकास	---	---	---
	एकूण [सहा]	---	---	---
[सात]	सामान्य आर्थिक सेवा			
	1) पॅपेटन	---	---	---
	2) स्थानिक विकास कार्यक्रम	---	---	---
	एकूण [सात]	---	---	---
[आठ]	सामाजिक आणि सामूहिक सेवा			
	1) सामान्य शिक्षण	---	---	---
	2) क्रिडा व युवक कल्याण	---	---	---
	3) कला व संस्कृती	---	---	---
	4) तांत्रिक शिक्षण	---	---	---
	5) वैद्यकीय शिक्षण व औषधी द्रव्ये	---	---	---
	6) आरोग्य सेवा	---	---	---
	7) ग्रामीण पाणी पुरवठा व स्वच्छता	---	---	---
	8) गृहनिर्माण	---	---	---
	9) नगर विकास	---	---	---
	10) माहिती व प्रसिध्दी	---	---	---
	11) मागासवर्गीयांचे कल्याण	---	---	---
	12) कामगार व कामगार कल्याण	---	---	---
	13) समाज कल्याण	---	---	---
	14) पोषण	---	---	---
	एकूण [आठ]	---	---	---
	एकूण [एक ते आठ]	---	---	---
[नऊ]	महाडा घाजनेखालील तरतूद	---	---	---
[दहा]	न्यूनलीयस बजेट	---	---	---

आधार: जिल्हा नियोजन अधिकारी, बीड.

(205)

तक्ता क्रमांक 11.12

जीस कलसी कार्यक्रम [1995-96 वर्षाकरिता]

जिल्हा : बीड

कलम	बाब	परिमाण	उद्दिष्ट	साध्य
1	2	3	4	5
1.	अ) एकात्मिक ग्रामीण विकास कार्यक्रम	लाभधारकांची संख्या	4653	7415
	ब) जवाहर राजगार योजना	लास मनुष्य दिवस	13.32	16.87
	क) लघु उद्योग स्थापन करणे	उद्योग संख्या	325	325
5.	अ) अतिरिक्त जमिनीचे वाटप	हेक्टर	0	0
	ब) लाभधारक	संख्या अनु. जमाती	0	0
		अनु. जमाती		
		इतर		
7.	पिण्यासाठी स्वच्छ पाणी	खेडी संख्या	177	186
8.	मुलांची रोग प्रतिकार शक्ती वाढविणे			
	1) डी. पी. टी.	मुले संख्या	49238	49118
	2) पोलिओ	मुले संख्या	49238	49180
	3) बी. सी. जी.	मुले संख्या	49238	49456
9.	अ) कुटुंब नियोजन शस्त्रक्रिया	शस्त्रक्रिया संख्या	13900	14542
	ब) समतुल्य शस्त्रक्रिया			
	1) आयुडी	लाभार्थी संख्या	12970	12434
	2) सी. सी. युझर्स	-----	56558	28202
	3) ओ. पी. वापरणारे	-----	13330	11421
11.	अ) अनुसूचित जातींच्या कुटुंबाना	लाभार्थी संख्या	4400	4148
	अर्थसहाय्य			
	ब) अनुसूचित जमातींच्या कुटुंबाना	लाभार्थी संख्या	2649	408
	अर्थसहाय्य			
14.	सर्व सामान्यांसाठी गृहनिर्माण			
	क) इंदिरा आवास योजना	लाभार्थी संख्या	1566	1659
	ड) आर्थिक दृष्ट्या दुर्बल घटकांसाठी	लाभार्थी संख्या	100	0
	घर बांधणी			
	इ) कमी उत्पन्न घटकांसाठी घर बांधणी	लाभार्थी संख्या	0	0
15.	गलिच्छ वस्ती सुधारणा	लोकसंख्या	3000	3050
	वनीकरणांसाठी नवीन धोरण			
	अ) झाडे लावणे	संख्या लाखात	35	30.30
18.	रास्त भावाची दुकाने उघडणे	संख्या	0	0
19.	ब) पंप मंचाचे विद्युतीकरण	पंप संख्या	2455	5173
	क) सुधारित चुली	चुली संख्या	4000	4000
	ड) बायोगॅस सच बसविणे	संयंत्र संख्या	250	250

आधार : जिल्हा नियोजन अधिकारी, बीड.

(206)

तकता क्रमांक-11.13

विशेष घटक योजना [1995-96 वर्षाकरिता]

जिल्हा & बीड

अ. क्र.	मुख्य विकास शिर्ष	उपलब्ध झालेली आर्थिक तरतूद [रुपये लाखात]	झालेला खर्च [रुपये लाखात]	सर्वांची टक्केवारी
1	2	3	4	5
1.	पिक संवर्धन	31.82	31.63	99.00 %
2.	फलोद्यान	0.50	0.50	100.00 %
3.	पशुसंवर्धन	2.33	2.33	102.00 %
4.	मत्स्य विकास	0.83	0.83	100.00 %
5.	दुग्ध व्यवसाय	0.46	0.36	78.00 %
6.	सहकार	6.05	6.05	100.00 %
7.	सामाजिक वनिकरण	9.49	9.49	100.00 %
8.	एकात्मिक ग्रामीण विकास यंत्रणा	102.63	102.63	100.00 %
9.	जमिन सुधारणा	2.50	2.36	94.00 %
10.	लघु पाटबंधारे	8.85	8.85	100.00 %
11.	विद्युत विकास	55.00	26.50	48.00 %
12.	ग्रामीण व लघु उद्योग	4.44	4.44	100.00 %
13.	रस्ते विकास व दळण वळण	170.00	149.11	88.00 %
14.	प्राथमिक शिक्षण	42.49	42.49	100.00 %
15.	प्रौढ शिक्षण	0.00	0.00	0.00 %
16.	तांत्रिक शिक्षण	2.37	2.37	100.00 %
17.	ग्रामीण पाणी पुरवठा	156.99	173.60	114.00 %
18.	समाज कल्याण	131.36	131.10	99.00 %
19.	कामगार व कामगार कल्याण	5.90	5.30	90.00 %
एकूण विशेष घटक योजना		734.01	704.99	96.00 %
एकूण केंद्रीय सहाय्य		79.44	64.80	82.00 %
एकूण विशेष घटक योजना व केंद्रीय सहाय्य योजना		813.45	769.79	95.00 %

आधार : जिल्हा समाज कल्याण अधिकारी, बीड.

(207)

तक्ता क्रमांक 11.14

जिल्ह्याचा स्थानिक विकास कार्यक्रम वर्ष - 1995-96

जिल्हा : बीड

[रुपये - हजारात]

अ. क्र.	विधानसभा मतदार संघाचे नांव	मतदार संघाला मंजूर तरतूद	मंजूर कामांची संख्या जुनी अपूर्ण कामे	संदर्भ वर्षा-एकूण तील नवीन कामे	मंजूर कामांची अंदाजित किंमत	संदर्भ वर्षात झालेला एकूण खर्च	
1	2	3	4	5	6	7	
1)	बीड	5000	52	47	99	3545	7032
2)	गेवराई	5000	35	62	97	4230	5052
3)	माजलगांव	5000	41	37	78	5818	5088
4)	रणापूर	3250	29	28	55	3331	3488
5)	केज	5000	96	30	126	3030	5608
6)	चौसाळा	5000	31	40	71	6097	4933
7)	आष्टी	5000	85	37	122	4107	5490
8)	विधान परिषद सदस्य (चार)	7700	0	67	67	10210	4846
एकूण		40950	389	346	715	40368	41537

टीप : सन 1994-95 मधील अखर्चित रक्कम सन 1995-96 मध्ये खर्च केल्यामुळे तरतुदी-पेक्षा खर्च जास्त झाल्याचे दिसून येते.

आधार : जिल्हा नियोजन अधिकारी, बीड.

(208)

लकता क्र. 12.1

जिल्हयातील निवडक शेती मालाच्या सरासरी घाऊक किंमती

एप्रिल-1995 ते मार्च-1996.

जिल्हा- बीड

[प्रती क्विंटल मूल्य रुपयात]

अ. क्र.	शेती मालाचे वर्णन	शेती मालाचा प्रकार	एप्रिल	मे	जून	जुलै	ऑगस्ट	सप्टेंबर
1	2	3	4	5	6	7	8	9
1.	तांदूळ	स्थानिक	0	0	0	0	0	0
2.	गहू	क. सोना	578	567	558	570	548	571
3.	गहू	लाल	0	0	0	0	0	0
4.	ज्वारी	गावरान	664	667	647	654	622	617
5.	ज्वारी	संकरित	473	476	467	464	456	441
6.	बाजरी	गावरान	497	505	499	506	498	445
7.	मका	स्थानिक	411	0	455	0	490	316
8.	हरबरा	गावरान	879	817	799	803	771	712
9.	तूर	पांढरी	1371	1428	1376	1627	1547	1586
10.	मूग	हिरवा	0	0	3231	925	1285	1310
11.	उडीद	काळा	1400	1375	900	925	850	1199
12.	मठ	स्थानिक	0	0	0	0	0	0
13.	गूळ	स्थानिक	615	576	575	650	650	681
14.	भूईमूग	ढोबळा	1408	1257	1197	1464	1219	1299
15.	सूर्यफल	संकरित	0	0	0	0	0	0
16.	करडई	लहान	944	937	990	1108	1089	1074
17.	तीळ	पांढरा	0	2605	2515	0	0	2180
18.	जवस	स्थानिक	1223	1163	1196	1325	1325	1297
19.	कापूस	लांबधा.	0	0	0	0	0	0
20.	कापूस	आखुडधा	0	0	0	0	0	0

(209)

नक्सा क्र. 12.1 पुढे चालू

जिल्ह्यातील निवडक शेती मालाच्या सरासरी धाऊक किंमती

एप्रिल-1995 ते मार्च-1996.

जिल्हा - बीड

[प्रती क्विंटल मूल्य रुपयात]

अ. क्र.	शेती मालाचे वर्णन	शेती मालाचा प्रकार	ऑक्टोबर	नोव्हेंबर	डिसेंबर	जानेवारी	फेब्रुवारी	मार्च	वर्षाची सरासरी	मागील वर्षाची सरासरी
1	2	3	10	11	12	13	14	15	16	17
1.	तांदुळ	स्थानिक	0	0	0	0	0	0	0	0
2.	गहू	क. सोना	527	535	574	577	572	619	566	560
3.	गहू	लाल	0	0	0	0	0	0	0	0
4.	ज्वारी	गावरान	578	623	633	624	591	641	630	578
5.	ज्वारी	संकरित	416	339	365	347	320	304	406	430
6.	बाजरी	गावरान	441	449	454	429	415	426	464	474
7.	मका	स्थानिक	403	424	354	312	400	0	396	397
8.	हरबरा	गावरान	706	639	660	699	799	932	768	906
9.	तूर	पांढरी	1523	1548	1605	1507	1555	1663	1570	1419
10.	मूग	हिरवा	1303	1310	1326	1310	1261	1509	1476	1108
11.	उडीद	काळा	1315	1267	1301	1119	1440	1641	1228	1281
12.	मठ	स्थानिक	0	0	0	0	0	0	0	0
13.	गुळ	स्थानिक	751	665	675	619	515	502	623	693
14.	भुईमूग	दोबळा	1229	1163	1191	1229	1275	1313	1270	1276
15.	सूर्यफल	संकरित	0	0	0	0	0	0	0	0
16.	करडई	लहान	1087	1069	1051	983	910	960	1017	1018
17.	तीळ	पांढरा	2168	2178	2511	2460	2000	2400	2335	2192
18.	जवस	स्थानिक	1223	1190	1246	1298	1247	1303	1253	1216
19.	कापूस	लांबधा.	0	0	0	0	0	0	0	0
20.	कापूस	आखुडधा	0	0	0	0	0	0	0	0

आधार :- जिल्ह्यातील सर्व कृषि उत्पन्न बाजार समित्या.

(212)

तक्ता क्र. 12.2 पुढे चालू ..

जिल्ह्यातील मुख्यालयाच्या ठिकाणाच्या महत्वाच्या वस्तूंच्या मासिक सरासरी किंमती किंमती. (किंमत "0.00" रु. ता)

वर्ष:- 1995.

जिल्हा :- बीड

अ. क्र.	वस्तुचे नाव	वस्तुची प्रत/जात	परिमाण	जाने.	फेब्रु.	मार्च	एप्रिल	मे	जून
1	2	3	4	5	6	7	8	9	10

तेल:-

17.	गोडतेल	भूईमूग	किलो	40.25	45.00	45.0	44.00	44.00	44.00
18.	सो. तेल	सुटे	-"	0.00	0.00	0.00	0.00	0.00	0.00
19.	वन. तुप	डालडा	-"	42.00	42.50	42.00	42.50	44.00	44.00

दुध व दुग्धजन्य पदार्थ:-

20.	सुटे दुध	म्हशीचे	लिटर	10.00	10.00	10.00	10.00	10.00	10.00
21.	शुद्ध तुप	-"	किलो	0.00	0.00	0.00	0.00	0.00	0.00

मांस व मासे:-

22.	मांस (बोकडाचे)		किलो	60.00	60.00	60.00	60.00	60.00	60.00
23.	ताजे मासे रूथा. म.		किलो	50.00	40.00	40.00	40.00	50.00	40.00
24.	अंडी/कोबडीची		डझन	18.00	18.00	15.00	13.50	15.00	15.00

मसाल्याचे पदार्थ:-

25.	शेंगदाणे	मध्यम	किलो	0.00	0.00	0.00	0.00	0.00	0.00
26.	खोबरे	सु. वाटी	-"	0.00	0.00	0.00	0.00	0.00	0.00
27.	मिरची	सु. संके.	-"	42.00	45.00	45.00	45.00	39.00	43.00

फळे व भाजीपाला:-

28.	केळी म.	जळगाव	डझन	5.00	5.00	5.00	5.00	5.00	6.00
29.	कांदे	मध्यम	किलो	3.00	2.00	2.00	2.00	2.25	3.10
30.	बटाटे	मध्यम	-"	5.00	5.75	5.00	5.00	5.50	8.00

पेये:-

31.	चहा	CTC	पत्ती किलो	81.00	81.00	81.00	86.00	86.00	86.00
32.	काफी	पावडर	100 g	1.25	1.25	1.25	1.25	1.25	1.20

(213)

तक्ता क्र. 12.2 पुढे चालू

जिल्ह्यातील मुख्यालयाच्या ठिकाणाच्या महत्वाच्या वस्तूंच्या मासिक सरासरी किरकोळ किमती. [किंमत "0.00" रु. त]

वर्ष- 1995.

जिल्हा - बीड

अ. क्र.	वस्तुचे नाव	वस्तुची प्रत/जात	परिमाण	जुलै	ऑगस्ट	सप्टें.	ऑक्टो.	नोव्हें.	डिसे.	वर्षाची सरासरी	मागील वर्षाची सरासरी
1.	2.	3.	4.	11.	12.	13.	14.	15.	16.	17.	18.

तेल:-

17.	गोडेतेल	भूईमूग	किलो	44.00	45.00	45.20	46.50	46.50	46.30	44.65	38.95
18.	सो. तेल	सुटे	-	0.00	0.00	0.00	0.00	0.00	0.00	0.00	0.00
19.	वन. तुप	डालडा	-	44.00	44.00	44.00	45.00	43.00	42.00	43.25	39.13

दुध व दुग्धजन्य पदार्थ:-

20.	सुटे दुध	म्हशीचे	लिटर	10.00	10.00	10.00	10.00	10.00	10.00	10.00	9.50
21.	शुद्ध तुप	-	किलो	0.00	0.00	0.00	0.00	0.00	0.00	0.00	0.00

मांस व मासे:-

22.	मांस (बोकडाचे)		किलो	60.00	64.00	65.00	68.00	72.00	72.00	63.42	53.00
23.	ताजे मासे	स्था. म.	-	40.00	40.00	40.00	40.00	40.00	50.00	42.50	37.75
24.	अंडी/कोबडीची		डझन	18.00	15.00	15.00	18.00	18.00	18.00	16.38	14.67

मसाल्याचे पदार्थ:-

25.	शेंगदाणे	मध्यम	किलो	0.00	0.00	0.00	0.00	0.00	0.00	0.00	0.00
26.	सोबरे	सु. वाटी	-	0.00	0.00	0.00	0.00	0.00	0.00	0.00	0.00
27.	मिरची	सु. संके.	-	52.50	55.00	51.80	52.00	60.75	63.00	49.50	28.45

फळे व भाजीपाला:-

28.	केळी म.	जळगाव	डझन	8.00	5.00	5.00	5.00	5.00	5.00	5.33	5.13
29.	कांदे	मध्यम	किलो	4.00	5.00	3.00	8.00	4.00	4.80	4.00	2.96
30.	बटाटे	मध्यम	-	8.00	8.00	8.00	8.00	6.50	8.00	6.73	4.65

पेये:-

31.	चहा	OTCपत्ती	किलो	86.00	86.00	88.00	88.00	92.00	100.00	86.75	82.53
32.	काँफी	पावडर	100 g	1.20	1.27	1.32	1.35	1.35	1.25	1.27	80.70

(215)

तक्ता क्र. 12.2 पुढे चालू

जिल्ह्यातील मुख्यालयाच्या ठिकाणाच्या महत्वाच्या वस्तूच्या मासिक सरासरी किंमती. (किंमत "0.00" रु.त)

वर्ष - 1995.

जिल्हा - बीड

अ. क्र.	वस्तूचे नाव	वस्तूची प्रत/जात	परिमाण	जुलै 1995	ऑगस्ट 1995	सप्टें. 1995	ऑक्टो. 1995	नोव्हें. 1995	डिसे. 1995	वर्षाची सरासरी	मागील वर्षाची सरासरी
1	2	3	4	11	12	13	14	15	16	17	18

जळन व दिवाबत्ती:-

33.	रॉकेल	---	लिटर	2.99	2.99	2.99	2.99	2.99	2.99	2.99	3.05
34.	लाकूड	जळाऊ	40की.	40.00	40.00	40.00	40.00	40.00	40.00	40.00	40.00
35.	कोळसा	लाकडी	---	120.00	120.00	120.00	120.00	120.00	120.00	120.00	120.00

कापड:-

36.	साडी	4.5 मी.	1 नग	80.00	80.00	80.00	80.00	80.00	80.00	80.00	80.00
37.	शर्टिंग	टेरीको.	मिटर	30.00	35.00	35.00	35.00	35.00	35.00	32.08	30.00
38.	पोलका	2 X 2	1 नग	30.00	35.00	35.00	35.00	35.00	35.00	32.08	30.00

कापड

भांडी -

39.	पातेले	स्टील	किलो	120.00	120.00	120.00	120.00	120.00	120.00	120.00	120.00
40.	पातेले	पितळ	---	130.00	130.00	130.00	130.00	130.00	130.00	130.00	130.00

वापरातील संकीर्ण वस्तू:-

41.	प्रसाधन लवस	100	गॅम	6.50	6.75	6.75	6.75	6.75	7.00	6.56	6.01
42.	धुपाचा 501	250	गॅम	11.10	11.10	11.10	11.10	11.10	11.10	11.10	10.77
43.	दुधपेस्ट कोलगेट	100	गॅम	0.00	0.00	0.00	0.00	0.00	0.00	0.00	0.00
44.	केशतेल	टाटा हे. ऑ.	100	उ. ना.	उ. ना.	उ. ना.	उ. ना.	उ. ना.	उ. ना.	उ. ना.	13.00
45.	सुपारी	मध्यम	किलो	120.00	120.00	120.00	120.00	120.00	120.00	120.00	111.56
46.	विडी	---	25नग	2.50	2.50	2.50	2.75	2.75	2.75	2.56	2.40
47.	सिंगार	क्रिस्टॉल	10नग	उ. ना.	उ. ना.	उ. ना.	उ. ना.	उ. ना.	उ. ना.	उ. ना.	उ. ना.

आधार:- जिल्हा सांख्यिकी कार्यालय, बीड

(216)

तबता क्र. 12.3

कामगारांचे ग्राहक किमतीचे निर्देशांक सन 1995-96.

[पायाभूत वर्ष :-1982 = 100]

केंद्र:- नांदेड

जिल्हा:- बीड

अ. क्र.	महिना	वर्ष	अन्न गट	पान, सुपारी तंबाखू इ.	इंधन व दिवाबत्ती	घरबां- धणी	कापड, बिछाने व पादत्राणे	संकीर्ण	सर्वसाधारण निर्देशांक
1	2	3	4	5	6	7	8	9	10
1.	एप्रिल	1995	321	423	282	208	294	346	316
2.	मे	1995	332	441	282	208	294	351	323
3.	जून	1995	347	441	282	208	294	351	332
4.	जुलै	1995	359	449	282	223	294	354	341
5.	ऑगस्ट	1995	359	449	282	223	294	354	341
6.	सप्टेंबर	1995	361	449	282	223	300	355	344
7.	ऑक्टोबर	1995	366	453	282	223	300	359	351
8.	नोव्हेंबर	1995	369	468	282	223	300	359	355
9.	डिसेंबर	1995	360	468	282	223	283	359	348
10.	जानेवारी	1996	354	468	284	223	283	400	345
11.	फेब्रुवारी	1996	342	468	284	223	283	400	338
12.	मार्च	1996	343	467	280	223	307	403	341
वार्षिक सरासरी			351	454	282	221	294	376	340

आधार :- कामगार आयुक्त यांचे कार्यालय, मुंबई.

(217)

तक्ता क्र. 13.1

जिल्हयातील पोलीस अधिकारी/कर्मचा-यांची एकूण संख्या,

सन 1995-96.

जिल्हा:- बीड

स. क्र.	बाब	संख्या
1	2	3

1. पोलीस अधिकारी/कर्मचा-यांची संख्या:-	
क) पोलीस उप महानिरीक्षक. [वर्ग-1]	0
ख) पोलीस आयुक्त.	0
ग) अप्पर पोलीस आयुक्त.	0
घ) पोलीस उप आयुक्त.	0
च) पोलीस अधिक्षक.	1
छ) पोलीस उप अधिक्षक.	4
ज) पोलीस निरीक्षक.	14
झ) पोलीस उप निरीक्षक.	66
ट) पोलीस जमादार.	73
ठ) पोलीस हवालदार.	295
ड) पोलीस शिपाई.	1071
ढ) इतर.	121

एकूण पोलीस अधिकारी/कर्मचा-यांची संख्या 1645

2. पोलीस ठाणे.	22
3. आऊट पोस्ट.	13
4. सब पोस्ट (चौक्या)	9
5. लॉकअप्स.	35
6. पोलीस ठाणे, आऊट पोस्ट व सब पोस्ट आदिंची सोय असलेली गावे व शहरे	34
7. पोलीस दलांचा एकूण खर्च [रु. लाखात]	920

आधार :- जिल्हा पोलीस अधिक्षक, बीड.

(218)

तक्ता क्र. 13.2

जिल्ह्यातील गुन्ह्या संबंधीची आकडेवारी, सन 1995-96.

जिल्हा : बीड

अ. क्र.	गुन्ह्यांचे प्रकार	प्रकरणांची संख्या	चौकशी चालू असलेली प्रकरणे	मागील वर्षाची कोर्टात चालू असलेली प्रकरणे	न्यायालयाने चौकशीसाठी प्रविष्ट केलेली प्रकरणे	न्यायालयाने काढून टाकलेली, शिक्षा दिलेली, जामीन दिल्यासह निकाली काढलेली प्रकरणे	निर्दोष म्हणून सोडलेली प्रकरणे	दोषी असलेली प्रकरणे	वर्षाचे शेवटी न्यायालयातील प्रलंबीत प्रकरणे
1	2	3	4	5	6	7	8	9	10

1.	दखलपात्र गुन्ह्यात मदत करणे.	0	0	0	0	0	0	0	0
2.	दखलपात्र गुन्ह्याबाबत कट करणे.	168	21	1239	171	47	195	7	1161
3.	सार्वजनिक शांतता, सुरक्षितता व न्यायाबाबतचे गुन्हे.	0	0	0	0	0	0	0	0
4.	व्यक्तीविषयक गंभीर गुन्हे.	81	21	428	76	4	33	23	439
5.	व्यक्ती व मालमत्ता विषयक किंवा फक्त मालमत्तेविषयक गंभीर गुन्हे.	133	33	458	63	4	55	5	457
6.	व्यक्तीविषयक किरकोळ गुन्हे.	1447	73	6226	1428	512	1056	53	6033
7.	मालमत्ताविषयक किरकोळ गुन्हे.	504	52	1564	151	35	172	5	1503
8.	वर न नोंदलेले इंडीयन पिनलकोड आलिल इतर गुन्हे.	1281	175	5249	947	177	696	45	5278
एकूण [1 ते 8]		3614	375	15164	2836	779	2212	138	14871

(219)

लक्षता क्र. 18.2 पुढे चालू.

जिल्ह्यातील गुन्ह्या संबंधीची आकडेवारी, सन 1995-96.

जिल्हा : बीड

अ. क्र.	गुन्ह्यांचे प्रकार	प्रकरणांची संख्या	चौकशी चालू असलेली प्रकरणे	मागील वर्षाची कोर्टात चालू असलेली प्रकरणे	न्यायालयात चौकशीसाठी प्रविष्ट केलेली प्रकरणे	न्यायालयाने काढून टाकलेली, शिक्षा दिलेली, जामीन दिल्यासह निकाली काढलेली प्रकरणे	निर्दोष म्हणून सोडलेली प्रकरणे	दोषी असलेली प्रकरणे	वर्षाचे शेवटी न्यायालयातील प्रलंबित प्रकरणे
1	2	3	4	5	6	7	8	9	10

9. वर नमूद न केलेले इतर गुन्हे.

का विशेष किंवा

स्थानिक कायद्या-

खालील दखलपात्र

ठरलेले गुन्हे.

सी. बी. एच. ओ. आर, 1947

या कायद्याखालील

गुन्हे.

2180 931 11388 2150 805 2083 110 10538

0 0 0 0 0 0 0 0

एकूण (9 (क+ख))

2180 931 11388 2150 805 2083 110 10538

एकूण 1 ते 9 व 9 (क+ख)

5794 1306 28550 4986 1584 4295 248 25409

टीप : स्तंभ क्र. 5 मधील माहिती सुधारित आहे.

आधार:- जिल्हा पोलीस अधीक्षक, बीड.

(220)

तबता क्र.13.8

तुरुंगात दाखल केलेले गुन्हेगार, सन 1995-96.

जिल्हा - बीड

अ. क्र.	बाब	पुरुष	स्त्रिया	एकूण
1	2	3	4	5
1.	रेल्वे अधिनियम.	0	0	0
2.	मुंबई पोलिस अधिनियम.	36	0	36
3.	मुंबई दारुबंदी अधिनियम.	0	0	0
4.	क्रिमीनल प्रोसीजर कोड अधिनियम.	0	0	0
5.	घरफोडी आणि चोरी.	7	0	7
6.	सोटे दस्तऐवज व फसवणूक.	0	0	0
7.	सून.	13	1	14
8.	डाके आणि दरोडे.	4	0	4
9.	हल्ला व दुखापत करणे.	1	0	1
10.	फुस लावून पळविणे व बलात्कार.	1	0	1
11.	लष्करी गुन्हे.	0	0	0
12.	इतर.	106	3	109
एकूण:-		168	4	172

आधार - जिल्हा कारागृह, बीड.

साळवे/-

(221)

तबता क्र. 13.4

तुरुंगात दाखल केलेल्या गृहगाराचे वयोगटांनुसार व शैक्षणिक

पात्रतेनुसार वर्गीकरण, सन 1995-96.

जिल्हा - बीड

अ. क्र.	बाब	पुरुष	स्त्रिया	एकूण
1	2	3	4	5

1.	18 वर्षांखालील.			
1.11	अशिक्षित.	1	0	1
1.21	अशिक्षित फक्त वाचता येणारे	0	0	0
1.31	वाचता व लिहिता येणारे	9	0	9
2.	18 ते 21 वर्ष.			
2.11	अशिक्षित.	5	0	5
2.21	अशिक्षित फक्त वाचता येणारे	0	0	0
2.31	वाचता व लिहिता येणारे	7	0	7
3.	22 ते 30 वर्ष.			
3.11	अशिक्षित.	10	0	10
3.21	अशिक्षित फक्त वाचता येणारे	0	0	0
3.31	वाचता व लिहिता येणारे	61	0	61
4.	31 ते 40 वर्ष.			
4.11	अशिक्षित.	11	2	13
4.21	अशिक्षित फक्त वाचता येणारे	0	0	0
4.31	वाचता व लिहिता येणारे	40	0	40
5.	41 ते 60 वर्ष.			
5.11	अशिक्षित.	20	1	21
5.21	अशिक्षित फक्त वाचता येणारे	0	0	0
5.31	वाचता व लिहिता येणारे	2	1	3
6.	61 वर्षांखालील.			
6.11	अशिक्षित.	0	0	0
6.21	अशिक्षित फक्त वाचता येणारे	0	0	0
6.31	वाचता व लिहिता येणारे	2	0	2
7.	एकूण.			
7.11	अशिक्षित.	47	3	50
7.21	अशिक्षित फक्त वाचता येणारे	0	0	0
7.31	वाचता व लिहिता येणारे	121	1	122

आधार:- जिल्हा कारागृह, बीड.

(222)

तक्ता क्र. 13.5

दिवाणी व फौजदारी न्यायालयात निकालात काढलेली कामे/प्रकरणे,

सन 1995-96.

जिल्हा:- बीड

दिवाणी				फौजदारी			
मूळ		अपील		मूळ		अपील	
नियमित	संकीर्ण	नियमित	संकीर्ण	नियमित	संकीर्ण	नियमित	संकीर्ण
1	2	3	4	5	6	7	8
4701	2170	328	199	10230	2551	115	242

आधार :- जिल्हा व सत्र न्यायाधीश, बीड.

(223)

तक्ता क्र. 14.1

जिल्ह्यातील बँक कार्यालये, वर्गीकृत बँकांची संख्या, ठेवी व कर्जे.

सन 1995-96.

जिल्हा - बीड.

अ. क्र.	तहसील	बँकांची कार्यालये असलेली गावे व शहरे	बँकेतील कर्मचा-यांची संख्या	वर्गी-कृत बँका	वर्गीकृत बँकांची शाखा, कार्यालये	वर्गीकृत बँकांच्या ठेवी [रु. लाखात]	वर्गीकृत बँकांच्या अगाऊ रकमा [रु. लाखात]	सहकारी बँका व त्यांच्या शाखा
1	2	3	4	5	6	7	8	9

1.	बीड	11	384	5	14	9205	5108	2	14
2.	गेवसाई	15	176	5	16	2383	4653	2	13
3.	माजलगांव	16	156	3	13	3461	3505	2	11
4.	अंबाजोगाई	14	321	6	19	7840	6479	2	12
5.	केज	15	153	5	16	2771	3674	2	10
6.	पाटोदा	11	97	3	8	1828	2112	2	7
7.	आष्टी	18	175	4	15	2909	2756	2	12
जिल्हा बेरीज-		100	1462	8	101	30397	28287	2	79

टीप: * = सहकारी बँकांच्या शाखांची संख्या दर्शविलेली आहे.

आधार:- जिल्हा अग्रणी बँक, स्टेट बँक ऑफ इंडिया, बीड.

(22A)

तक्ता क्र. 14.2

जिल्ह्यातील 31 मार्च 1994 रोजी चालू असलेल्या
संयुक्त भांडवली संस्था.

जिल्हा :- बीड

भागभांडवल असलेल्या मर्यादित संस्था		हमीद्वारे मर्यादित असलेल्या आणि नफ्यासाठी काम न करणा-या संस्था		एकूण
सार्वजनिक	खाजगी	सार्वजनिक	खाजगी	
1	2	3	4	5
1	10	0	0	11

आधार :- कंपनी व्यवहार खाते, उद्योग मंत्रालय, भारत सरकार,
नवी दिल्ली.

तक्ता क्र. 14.3

उत्तरविलेच्या विमापत्रांची संख्या व
विम्याची रक्कम, सन 1995-96.

जिल्हा :- बीड

अ. क्र.	बाब	परिमाण	तपशिल 1995-96
1	2	3	4
1.	शाखा.	संख्या	3
2.	उत्तरविलेली विमापत्रे.	संख्या	24120
3.	व्यपगत विमापत्रे.	संख्या	7001
4.	विम्याची रक्कम.	रु. हजारात	1126672

आधार :- भारतीय जीवन बिमा निगम, शाखा प्रबंधक,
बीड / अंबाजोगाई / माजलगांव

(225)

तक्ता क्र. 15.1

जिल्हयातील चित्रपटगृहाविषयी आकडेवारी, सन 1995-96.

जिल्हा :- बीड.

सं. क्र.	तहसील	कायमस्वरुपाची चित्रपटगृहे		फिरती चित्रपट गृहे		गिहडीओ केंद्रे		वसूल केलेला करमणूक कर [रु. '000']
		संख्या	प्रत्येक खेळासाठी असलेली आसनक्षमता	संख्या	प्रत्येक खेळासाठी असलेली आसनक्षमता	संख्या	प्रत्येक खेळासाठी असलेली आसनक्षमता	
1	2	3	4	5	6	7	8	9
1.	बीड	4	3874	1	65	3	225	790
2.	गेवराई	1	428	2	170	3	225	129
3.	माजलगांव	1	450	2	200	3	225	168
4.	अंबाजोगाई	2	1206	1	150	7	525	371
5.	केज	0	0	2	220	1	75	27
6.	पाटोदा	0	0	0	0	3	225	23
7.	आष्टी	0	0	2	185	2	150	32
8.	धारुर	0	0	0	0	2	150	19
9.	परळी-वै.	4	2020	0	0	2	150	931
जिल्हा बेरीज :-		12	8073	10	990	28	1950	2488

आधार :- जिल्हाधिकारी कार्यालय, बीड.

(226)

तक्ता क्र. 15.2

गोळा केलेली अल्पबचत गुंतवणूक व खातेदारांची संख्या, सन 1995-96.

जिल्हा :- बीड.

[रु. लाखात]

अ. क्र.	योजनेचे नाव	सन 1995-96 अखेर खाते- दारांची संख्या	सन 1994-95 मधील गुंतवणूक		सन 1995-96 मधील गुंतवणूक	
			ढोबळ	नक्कत	ढोबळ	नक्कत
1	2	3	4	5	6	7
1.	टपाल बचत खाते.	1810	326.27	+ 13.95	368.68	+ 8.08
2.	संचित मुदत ठेव.	237	3.55	- 8.74	2.21	- 9.08
3.	पुनरावर्ती ठेव.	53932	955.15	+ 217.66	1112.27	+ 266.71
4.	समयबद्ध ठेव.	281	56.75	- 5.83	22.57	- 38.29
5.	सार्वजनिक भ. नि. निधि स्टेट बँक.	485	39.22	+ 27.28	79.14	+ 66.57
6.	सार्वजनिक भ. नि. निधि टपाल खाते.	117	1.83	+ 1.81	2.87	+ 2.64
7.	राष्ट्रीय बचत प्रमाणपत्रे.					
	2 ते 8 वी मालिका.	0	150.53	- 16.68	258.09	+ 132.15
8.	इंदिरा विकास पत्रे.	0	165.48	+ 44.73	202.85	+ 77.56
9.	किसान विकास पत्रे.	0	692.89	+ 565.70	567.91	+ 391.44
10.	मासिक प्राप्ती योजना.	252	92.36	+ 86.55	74.60	+ 54.01
11.	रा. ब. घो. -87.	436	0.00	- 48.85	0.00	- 90.58
12.	राष्ट्रीय बचत योजना-1992.	236	3.05	+ 2.86	3.59	+ 3.38
एकूण:-		0	2487.08	+ 830.42	2894.73	+ 364.59

आधार :- सहाय्यक संचालक, अल्पबचत, बीड.

(227)

तबता क्र. 15.3

तहसीलनिहाय गोळा केलेला जमीन महसूल, सन 1995-96.

जिल्हा - बीड

[रु. हजारात]

अ. क्र.	तहसील	या ल वर्षाची जमीन महसूलीची एकत्रित मागणी (पूर्वीची जमा रक्कम सोडून)	एकत्रित जमीन महसूलाची धकबाकी [अधिकृत व अनाधिकृत]	एकत्रित जमीन महसूलाची एकूण मागणी	स्ट	निलंबित वसुली	वसुली पात्र	प्रत्यक्ष वसुली	जमीन महसूल देणा-या खातेदारांची संख्या
1	2	3	4	5	6	7	8	9	10
1.	बीड	1907	3175	5082	172	0	4910	3376	24482
2.	गेवराई	1615	2939	4554	96	0	4458	2481	उ. ना.
3.	माजलगांव	1745	2344	4089	113	0	3976	1876	उ. ना.
4.	अंबाजोगाई	1352	1932	3284	63	0	3221	1894	उ. ना.
5.	केज	1049	- 1795	2844	70	0	2774	1488	52563
6.	पाटोदा	865	1317	2182	49	0	2133	1453	उ. ना.
7.	आष्टी	1186	1351	2537	96	0	2441	1226	उ. ना.
8.	धारूर	444	772	1216	31	0	1185	645	3725
9.	परळी-वै.	2718	6994	9712	37	0	9675	2497	3880
जिल्हा एकूण :-		12881	22619	35500	727	0	34773	16936	उ. ना.

आधार:- जिल्हाधिकारी कार्यालय, (महसूल विभाग) बीड.

(229)

तक्ता क्र. 15.4 पुढे चालू...

मुद्रणालये आणि त्यात छापलेली व प्रकाशित केलेली वर्तमानपत्रे

आणि नियतकालिके, 31.3.1996 चा दिवशी.

जिल्हा: बीड.

अ. क्र.	तहसील.	मुद्रणालयांची संख्या	छापलेली व प्रकाशित केलेली वर्तमानपत्रे व नियतकालिके										
			पाक्षिक					मासिक					
			मराठी	हिंदी	इंग्रजी	इतर	एकूण	मराठी	हिंदी	इंग्रजी	इतर	एकूण	
1	2	3	14	15	16	17	18	19	20	21	22	23	
1	बीड	14	1	0	0	0	1	0	0	0	0	0	0
2	गेवराई	4	0	0	0	0	0	0	0	0	0	0	0
3	माजलगांव	6	0	0	0	0	0	0	0	0	0	0	0
4	अंबाजोगाई	5	0	0	0	0	0	3	0	0	0	3	0
5	केज	1	0	0	0	0	0	0	0	0	0	0	0
6	पाटोदा	1	0	0	0	0	0	0	0	0	0	0	0
7	आष्टी	1	0	0	0	0	0	1	0	0	0	1	0
8	धारूर	0	0	0	0	0	0	0	0	0	0	0	0
9	परळी-वै.	7	0	0	0	0	0	1	0	0	0	1	0
जिल्हा एकूण: 39			1	0	0	0	1	5	0	0	0	5	0

आधार: अधीपरीक्षक, पुस्तके व प्रकाशन यांचे कार्यालय, मुंबई.

(230)

तक्ता क्र. 15.5

स्वस्त धान्य दुकानांना पुरविलेले तांदूळ, गहू व साखर,

सन 1995-96.

जिल्हा - बीड.

[आकडे "00" टनामध्ये]

तांदूळ			गहू			साखर			नियमित
जिल्हा मुख्यालय	जिल्ह्या- तील इतर ठिकाणी	एकूण [1+2]	जिल्हा मुख्यालय	जिल्ह्या- तील इतर ठिकाणी	एकूण [4+5]	जिल्हा मुख्यालय	जिल्ह्या- तील इतर ठिकाणी	एकूण [7+8]	स्वस्त धान्य वाटप दुकाने [सह्या]
1	2	3	4	5	6	7	8	9	10
1	45	46	9	280	289	8	81	89	1935

तक्ता क्र. 15.6

जिल्ह्यातील मागणी व वसुली केलेले धान्य,

सन 1995-96.

जिल्हा - बीड

[आकडे "00" मे. टनामध्ये]

मागणी	लेवही						मागणीशी वसुलीची टक्केवारी	
	तांदूळ	गहू	ज्वारी	बाजरी	इतर	एकूण		
सर्व एकूण धान्याची मागणी	1	2	3	4	5	6	7	8
420	51	369	0	0	0	420	100 %	

आधार - जिल्हा पुरवठा अधिकारी, जिल्हाधिकारी कार्यालय, बीड.

(201)

तक्ता क्र. 15.7

जिल्ह्यातील 1991 मधिल लोकसभा व 1995 मधिल विधानसभा

निवडणूक संबंधी आकडेवारी.

जिल्हा:- बीड

(आकडे हजारात)

अ. क्र.	मतदार संघाचे नाव	एकूण मतदारांची संख्या	मतदान केलेल्या मतदारांची संख्या			मतदारांची टक्केवारी	पक्षनिहाय मते मिळालेल्यांची संख्या		
			पुरुष	स्त्रिया	एकूण		काँग्रेस आय	भा. ज. पा.	शिवसेना
1	2	3	4	5	6	7	8	9	10

लोकसभा निवडणूक:-

1. बीड	1136	358	253	610	53.73	260	172	0
2. जालना (गेवराई)	164	50	34	84	51.19	53	17	0

लोकसभा एकूण :- 1300 407 287 694 53.41 313 189 0

विधानसभा निवडणूक :-

1. गेवराई	165	61	56	117	70.81	31	0	4
2. माजलगांव	194	71	65	136	70.29	29	8	0
3. बीड	206	73	69	142	68.63	41	0	68
4. आष्टी	194	73	66	139	71.86	34	0	6
5. चौसाळा	176	61	56	116	66.15	18	34	0
6. केज	192	70	63	133	69.23	32	72	0
7. रणापूर	191	76	70	146	76.63	50	78	0

विधानसभा एकूण 1318 485 444 929 70.54 235 192 78

(232)

तक्रां क्र. 15.7 प्रुडे चालू ..

जिल्हयातील 1991 मधिल लोकसभा व 1995 मधिल विधानसभा

निवडणूक संबधी आकडेवारी.

जिल्हा :- बीड

(आकडे हजारात)

अ. क्र.	मतदार संघाचे नाव	पक्ष निहाय मते मिळालेल्यांची संख्या							
		दूरदर्शी	स्वतंत्र पार्टी	भारतीय रिपब्लिकन पार्टी	जनता दल	बहुजन समाजवादी पार्टी	समाजवादी पक्ष	भारतीय समाजवादी काँग्रेस	समाजवादी जनता पार्टी
1	2	11	12	13	14	15	16	17	18

लोकसभा निवडणूक :-

1. बीड	0	26	0	137	0	0	0	0
2. जालना (गेवराई)	1	3	0	7	1	0	0	1

लोकसभा एकूण :-

1	29	0	144	1	0	0	1
---	----	---	-----	---	---	---	---

विधानसभा निवडणूक :-

1. गेवराई	*	77	0	0	*	0	0	*
2. साजलगांव	*	78	10	4	0	0	0	0
3. बीड	*	5	21	0	0	*	*	*
4. आष्टी	*	82	0	1	0	13	0	0
5. चौसाळा	*	3	4	1	0	0	0	0
6. केज	*	12	7	2	1	0	1	0
7. रेणापूर	*	7	5	3	0	0	0	0

विधानसभा एकूण:-

1	264	46	12	1	13	1	1
---	-----	----	----	---	----	---	---

(233)

तक्ता क्र. 15.7 पुढे चालू.

जिल्ह्यातील 1991 मधिल लोकसभा व 1995 मधिल विधानसभा

निवडणूक संबंधी आकडेवारी.

जिल्हा: बीड

(आकडे हजारत)

अ. क्र.	मतदार संघाचे नांव	पक्ष निहाय मते मिळालेल्यांची संख्या				
		भारतीय मार्क्सवादी कम्युनिस्ट पक्ष	भारतीय कम्युनिस्ट पक्ष	शेतकरी कामगार पक्ष	भारतीय मायनॉरिटीज सुरक्षा महासंघ	मुस्लीम लीग
1	2	19	20	21	22	23

लोकसभा निवडणूक :

1. बीड	0	0	2	0	0
2. जालना (गेवराई)	0	0	0	0	0

लोकसभा एकूण :

0	0	2	0	0
---	---	---	---	---

विधानसभा निवडणूक :

1. गेवराई	0	0	0	0	0
2. माजलगांव	0	0	3	0	0
3. बीड	0	3	0	0	0
4. आष्टी	0	0	0	0	0
5. चौसाळा	0	0	53	*	0
6. केज	2	0	0	0	0
7. रेणापूर	0	0	0	1	*

विधानसभा एकूण :

2	3	53	1	*
---	---	----	---	---

टीप : 1) * = परिमाणाच्या अध्यापेक्षा कमी आहे.

2) आकडे पूर्णांकांत केल्यामुळे कदाचित बेरजा जुळणार नाहीत.

आधार : जिल्हा निर्वाचन अधिकारी, जिल्हाधिकारी, बीड / जालना.

(234)

तक्ता क्रमांक 15.8

जिल्हातील 31.8.96 रोजीची अधिकारी व प्रवासी यांचेसाठी असलेल्या

विश्रामगृहांची तालुकानिहाय यादी.

जिल्हा- बीड

अ. क्र	तहसील	विश्रामगृहाचे नांव व पत्ता	कक्षांची संख्या
1	2	3	4
1	बीड	1) शासकीय विश्राम गृह, <u>बीड</u> , बीड-नगर राज्य स्तत	17
		2) शासकीय विश्राम गृह, <u>चौसाळा</u> , बीड- सोलापूर राज्य स्तत	2
		3) शासकीय विश्राम गृह, <u>मांजरसुंबा</u> , मांजरसुंबा- पाटोदा स्तत	2
		4) पाटबंधारे अधिकारी विश्राम गृह, <u>बीड</u> माजलगांव प्रकल्प कॉलनी, बीड.	2
2	गेवराई	1) शासकीय विश्राम गृह, <u>गेवराई</u> बीड-जालना स्तत	4
		2) शासकीय विश्राम गृह, <u>सक्षसभुवन</u> ता. गेवराई	4
3	माजलगांव	1) शासकीय विश्राम गृह, <u>माजलगांव</u> गढी- माजलगांव राज्य स्तत.	2
		2) पाटबंधारे अधिकारी विश्राम गृह, <u>केसापुरी कॅम्प</u> तेलगांव ता. माजलगांव	2
4	अंबाजोगाई	1) शासकीय विश्राम गृह, <u>अंबाजोगाई</u> मांजरसुंबा-केज राज्य स्तत.	11
5	केज	1) शासकीय विश्राम गृह, <u>केज</u> मांजरसुंबा-केज स्तत.	2
		2) पाटबंधारे अधिकारी विश्राम गृह, <u>धनेगांव</u> . ता. केज	2

(285)

तक्ता क्र. 15.8 पुढे चालू ..

अ. क्र.	तहसील	विश्रामगृहाचे नाव व पत्ता	कक्षांची संख्या
1	2	3	4
6	पाटोदा	1) शासकीय विश्राम गृह, <u>पाटोदा</u> . साकत रस्ता.	2
		2) शासकीय विश्राम गृह, <u>सौताडा</u> . बीड-नगर रस्ता.	2
		3) शासकीय विश्राम गृह, <u>नायगांव</u> बीड-नगर राज्य रस्ता	2
		4) सिंदफणा प्रकल्प अधिकारी विश्राम गृह, <u>शिरूर</u> ता. पाटोदा.	2
7	आष्टी	1) शासकीय विश्राम गृह, <u>आष्टी</u> . बीड-नगर रस्ता	2
		2) शासकीय विश्राम गृह, <u>कडा</u> . ता. आष्टी, आष्टी नगर रस्ता	2
		3) मेहकरी प्रकल्प अधिकारी विश्राम गृह, <u>मेहकरी</u> ता. आष्टी.	2
8	धारुर	1) शासकीय विश्राम गृह, <u>धारुर</u> . लोखंडी सावरगांव-आडस-धारुर राज्य रस्ता.	2
9	परळी-वैजनाथ	1) शासकीय विश्राम गृह, <u>परळी-वैजनाथ</u> . पिंपळा-परळी राज्य रस्ता.	6
		2) वाण प्रकल्प पाटबंधारे अधिकारी विश्राम गृह <u>नागापूर</u> ता. परळी-वैजनाथ.	2
		3) माजलगांव कालवा विभाग क्रमांक-9, <u>परळी-वैजनाथ सिंचन भवन</u> , विश्राम गृह, <u>परळी-वैजनाथ</u> .	8

टीप: जिल्हा परिषद, महाराष्ट्र औद्योगिक विकास महामंडळ व वन विभाग यांचे अधिकारी व प्रवासी विश्राम गृहे या जिल्ह्यात नाहीत.

आधार :- 1) कार्यकारी अभियंता, सार्वजनिक बांधकाम विभाग, बीड / अंबाजोगाई
2) कार्यकारी अभियंता, पाटबंधारे विभाग, बीड / अंबाजोगाई.

(236)

तक्ता क्र. 15.9

निवडक निर्देशांकाचे कल, 1995-96

जिल्हा- बीड

अ. क्र.	बाब	परिमाण	संदर्भ वर्ष						
			1960-61	1970-71	1980-81	1990-91	1993-94	1994-95	1995-96
1	2	3	4	5	6	7	8	9	10

(1) क्षेत्रफळ व लोकसंख्या- [1961, 1971, 1981 व 1991]

1. क्षेत्रफळ.	चौकिमी	10922	11227	10615	10693	--	--	--	
2. एकूण लोकसंख्या.	संख्या "000"	1001	1236	1413	1822	--	--	--	
3. लोकसंख्येची घनता.		92	115	133	172	--	--	--	
[दर चौ. कि. मी. क्षेत्रातील लोकसंख्या]									
4. शेतकरी व एकूण शेतमजूर	टक्केवारी	82.89	84.06	68.73	79.65	--	--	--	
रांची एकूण काम करणा- -यांशी टक्केवारी									

(2) कृषी व सिंचना-

1. जंगलाखालील क्षेत्र.	हेक्टर "000"	13	22	21	22	24	24	24	
2. लागवडीलायक क्षेत्र.	--	1023	1009	985	966	966	948	954	
3. प्रत्येक कृषी काम करणा-या	हेक्टर	2.28	2.65	2.08	1.60	1.60	1.57	1.58	
मागो(शेतमजूर व शेतकरी) लागवडी योग्य क्षेत्र.									
4. एकूण पिकाखालील क्षेत्र.	हेक्टर "000"	789	853	824	1044	988	857	915	
का अन्नधान्याखालील क्षेत्र.	--	833	672	661	738	654	545	604	
खा उसाखालील क्षेत्र.	--	2	2	3	22	21	21	20	
गा भूईमूगाखालील क्षेत्र.	--	64	45	18	33	27	30	25	
घा कापसाखालील क्षेत्र.	--	58	49	31	24	56	95	74	
5. निव्वळ पिकाखालील क्षेत्र.	--	--	--	--	880	854	781	845	
6. प्रत्येक कृषी काम करणा-या	हेक्टर	1.66	2.09	2.24	1.97	1.41	1.29	1.40	
मागो(शेतकरी व शेतमजूर) पेरलेले निव्वळ क्षेत्र.									
7. एकापेक्षा अधिकवेळा	टक्केवारी	5.72	6.91	6.18	18.64	9.80	9.65	8.27	
पेरलेल्या क्षेत्राची निव्वळ पेरलेल्या क्षेत्राशी टक्केवारी.									
8. सिंचनाखालील एकूण क्षेत्र.	हेक्टर "000"	42	70	121	230	386	298	339	

अ. क्र.	बाब	परिमाण	संदर्भ वर्ष						
			1960	1970	1980	1990	1993	1994	1995
			-61	-71	-81	-91	-94	-95	-96
1	2	3	4	5	6	7	8	9	10

9.	एकूण सिंचनाखालील क्षेत्राची एकूण पिकाखालील क्षेत्राशी टक्केवारी.		5.28	9.19	14.65	22.02	41.18	34.79	37.11.
10.	निव्वळ सिंचन क्षेत्र.	हेक्टर'000"	38	58	93	192	73	76	140
11.	कालव्याद्वारे सिंचित क्षेत्र.	--	--	--	उ. ना.	83	26	28	28
12.	विहिरीद्वारे सिंचित क्षेत्र.	--	34	40	72	109	47	48	113
13.	इतर साधनांने सिंचित क्षेत्र.	--	x	1	20	उ. ना.	उ. ना.	उ. ना.	उ. ना.
14.	सिंचनाखालील क्षेत्र/								
	का) अन्नधान्ये.	हेक्टर'000"	35	58	100	119	246	170	208
	स्त्री उप्त.	--	2	3	2	22	15	15	14
	गा) भुईमूग.	--	x	1	2	25	16	15	14
	घा) कापूस.	--	1	1	7	10	27	31	33
	च) फळे व भाजीपाला.	--	उ. ना.	2	1	19	22	20	21
[8]	मृदसंधारणाची कामे:-								
	का) बांधबंधिस्त केलेली जमीन हेक्टर'00"	--	--	--	--	--	--	--	--
	स्त्री मजगीखालील क्षेत्र.	--	--	--	--	--	--	--	--
	गा) पुनःप्राप्त केलेले क्षेत्र.	--	--	--	--	--	--	--	--
[4]	कृषि अवजारे-		1961	1966	1982	1987	1992	--	--
1.	का) लाकडी नांगर	संख्या	1771	1388	4228	3971	10983	--	--
	स्त्री लोखंडी नांगर	--	19881	25321	32099	32339	39828	--	--
2.	सिंचनाकरीता तेलार चलणारे पंप.	--	807	2952	3608	2491	2825	--	--
3.	सिंचनाकरीता विद्युत पंप	--	31	539	12603	29809	37165	--	--
4.	उसाचे चरक.								
	का) शक्तीवर चलणारे	--	--	119	144	94	102	--	--
	स्त्री बैलाच्या मदतीने चलणारे	--	377	1.076	71	67	47	--	--

अ. क्र.	बाब	परिमाण	संदर्भ वर्ष						
			1960	1970	1980	1990	1993	1994	1995
			-61	-71	-81	-91	-94	-95	-96
1	2	3	4	5	6	7	8	9	10

[5] पशुधन:-			1961	1966	1982	1987	1992	--	--
1. एकूण पशुधन.	संख्या "000"		1066	1071	1271	1410	1415	--	--
2. प्रत्येक बैलजोडीमागे लागू चड केलेले निव्वळ क्षेत्र.	हेक्टर		5.40	5.21	7.50	8.26	6.84	6.25	6.76
3. दुभत्या मायी.	संख्या "000"		64	58	81	91	83	--	--
4. दुभत्या म्हशी.	--		20	21	35	45	48	--	--
5. शेळ्या व मेंढ्या.	--		303	332	500	558	567	--	--
6. कांबड्या व तत्सम पक्षी.	--		239	157	399	458	604	--	--
[6] मत्स्य व्यवसाय:-									
1. समुद्रातील मत्स्य उत्पादन.	मे. ट. "000"		--	--	--	--	--	--	--
2. गोड्या पाण्यातील मत्स्य ऊ.	मे. टन		--	--	--	--	2450	2700	2200
3. मत्स्य व्यवसायाच्या सहकारी संस्था.	संख्या		--	--	--	--	164	169	172
[7] नोंदणीकृत कारखाने व कर्मचारी:-									
1. चालू कारखाने.	संख्या		27	24	35	110	117	120	117
2. कामगारांची दै. स. उपस्थिती.	--		1040	728	2417	4619	5824	4989	6110
3. दर लाख लोकसंख्येमागे नोंद केलेल्या कामगारांची संख्या.	--		104	73	632	327	292	274	335
[8] विद्युत:-									
1. विद्युत निर्मिती (हजार कि. वॅ./तास)			--	--	--	--	--	--	--
2. वापरलेली वीज.	--		328	151495	32405	66200	161696	173396	190838
3. विद्युतीकरण झालेली शहरे	संख्या		3	7	7	7	7	7	7
4. विद्युतीकरण झालेली गावे.	--		306	1029	1135	1202	1202	1202	1202
[9] सहकार:-									
1. संस्था.	संख्या		1262	1011	1590	2555	3577	3960	4195
क) शेती पतसंस्था.	संख्या		705	764	757	712	711	712	712
ख) बिगर शेती पतसंस्था.	--		5	69	370	1147	1787	2100	2296
ग) बिगर शेती पतसंस्था व इतर संस्था.	--		652	178	463	696	1079	1148	1187
2. सभासद.			85390	213946	232000	483521	532463	539019	540318
क) शेती पतसंस्था.	संख्या		410951	87670	उ. ना	276838	331945	335642	342960
ख) बिगर शेती पतसंस्था.	--		2610	11465	उ. ना	114157	116983	117837	107808
ग) बिगर शेती पतसंस्था व इतर संस्था.	--		41690	41911	उ. ना	92526	83535	85540	89550

(239)

तबता क्र. 15.9 पुढे चालू...

अ. क्र.	बाब	परिमाण	संदर्भ वर्ष						
			1960 -61	1970 -71	1980 -81	1990 -91	1998 -94	1994 -95	1995 -96
1	2	3	4	5	6	7	8	9	10

3. खेळते भांडवल.			20218	202042	194853	2753604	2771451	2774534	2774574
का शेती पतसंस्था.	रु. "000"		9712	184282	उ. ना	1906758	1921240	1923900	2123920
खा बिगर शेती पतसंस्था.	"		1033	9140	उ. ना	235921	236363	237170	37180
ग बिगर शेती पतसंस्था व इतर संस्था.	"		9568	8614	उ. ना	560915	563348	563464	563474
4. दिलेली कर्जे.			7730	84856	23732	1401504	2677510	2679430	2679480
का शेती पतसंस्था.	रु. "000"		7232	77439	उ. ना	1198545	2465329	2456888	2456918
खा बिगर शेती पतसंस्था.	"		उ. ना	उ. ना	उ. ना	14342	19684	20360	20370
ग बिगर शेती पतसंस्था व इतर संस्था.	"		537	7365	उ. ना	188617	192497	202182	202192

(10) शिक्षण:-

1. प्राथमिक.									
का संस्था.	संख्या.		793	1447	1619	1730	1747	1751	उ. ना.
खा विद्यार्थी.	संख्या "000"		57	107	173	262	281	284	उ. ना.
ग शिक्षक.	संख्या		--	--	4116	6246	6643	6887	उ. ना.
घा प्रति शिक्षक विद्यार्थी.	संख्या		उ. ना	उ. ना.	उ. ना.	42	42	41	उ. ना.
2. माध्यमिक व उच्च माध्यमीक.									
का संस्था.	संख्या.		35	139	151	318	351	356	उ. ना.
खा विद्यार्थी.	संख्या "000"		11	41	60	119	137	147	उ. ना.
ग शिक्षक.	संख्या		538	1822	2326	3962	4562	4809	उ. ना.
घा प्रति शिक्षक विद्यार्थी.	संख्या		उ. ना	उ. ना.	उ. ना.	30	30	31	उ. ना.
3. महाविद्यालयां.									
का संस्था.	संख्या.		2	5	12	19	21	21	उ. ना.
खा विद्यार्थी.	संख्या "000"		x	4	9	27	25	50	उ. ना.
ग शिक्षक.	संख्या		23	104	406	731	846	1022	उ. ना.
घा प्रति शिक्षक विद्यार्थी.	संख्या		उ. ना	उ. ना.	उ. ना.	37	30	49	उ. ना.
4. साक्षरतेची टक्केवारी.									
का पुरुष.	टक्केवारी		24.60	36.25	45.99	66.34	--	--	--
खा स्त्रिया.	"		5.27	11.17	17.30	32.34	--	--	--
ग एकूण.	"		15.09	24.01	31.90	49.82	--	--	--

अ. क्र.	बाब	परिमाण	संदर्भ वर्ष						
			1960	1970	1980	1990	1992	1994	1995
			-61	-71	-81	-91	-94	-95	-96
1	2	3	4	5	6	7	8	9	10

(11) वैद्यकीय व आरोग्य सेवा:-

1. दवाखाने.	संख्या	8	22	21	18	20	28	28
2. रुग्णालये.	-	2	3	3	6	14	14	14
3. प्रा. आ. केंद्र.	-	7	13	29	45	45	45	45
4. खाटा.	-	342	592	864	1098	1330	1338	1338
5. दर लाख लोकसंख्येमागे खाटा	-	34	46	66	78	73	73	73
6. उपचार केलेले रुग्ण.								
का बाह्य रुग्ण.	संख्या '000'	129	658	1396	1115	1219	1313	1366
स्त्री आंतर रुग्ण.	-	2	22	88	66	92	81	268
7. जन्माचा दर.	दर हजार	42.0	21.0	14.0	14.21	14.17	14.12	उ. ना.
8. मृत्यू दर.	-	22.0	8.0	5.3	3.49	3.47	2.69	उ. ना.

(12) वाहतूक व दळणवळण:-

1. रस्ते लांबी (न. पा. वगळून)	कि. मी.	680	1140	4201	5609	5787	5824	5905
2. दर 100 चौ. कि. मी. क्षेत्रामागे रस्त्याची लांबी (न. पा. रस्ते वगळून)	-	6.23	10.15	37.42	52.84	54.52	54.86	55.22
3. रस्त्याची लांबी, दर लाख लोकसंख्येमागे.	-	68	89	327	397	318	320	324
4. एकूण रेल्वेमार्गाची लांबी.	कि. मी.	47.8	47.8	47.8	47.8	47.8	47.8	47.8
5. डाक कार्यालये.	संख्या	233	248	305	316	320	320	320
6. तार कार्यालये.	संख्या	5	12	25	21	21	24	20 (सु)

(13) स्थानिक स्वराज्य संस्था:-

1. पंचायत समिती.	संख्या	--	7	7	7	7	7	7
2. ग्रामपंचायत.	-	700	890	938	948	1012	1015	1015
3. नगरपालिका.	-	7	7	7	6	6	6	6
4. कटक मंडळे.	-	--	--	--	--	--	--	--
5. महानगरपालिका.	-	--	--	--	--	--	--	--

(14) संकीर्ण:-

बँक शाखा (सर्व बँका)	संख्या	9	42	97	169	178	180	180
----------------------	--------	---	----	----	-----	-----	-----	-----

टीप 1) उ. ना. = उपलब्ध नाही. 2) x = प्रमाणाच्या अर्थ्यापेक्षा कमी.

3) सु. = सुधारीत.

आधार :- अर्थ व सांख्यिकी संचालनालय, मुंबई.