

फक्त कार्यालयीन उपयोगाकरिता



जिल्हा
सामाजिक व आर्थिक
समालोचन

औरंगाबाद जिल्हा

१९९५-९६



अर्थ व सांख्यिकी संचालनालय
महाराष्ट्र शासन
मुंबई

फक्त कार्यालयीन उपयोगाकरीता.

जिल्हा
सामाजिक
व
आर्थिक
समालोचन

औरंगाबाद जिल्हा : 1995-96

अर्थ व सांख्यिकी संचालनालय,
महाराष्ट्र शासन,
गुंबई.

((1))

फक्त कार्यालयीन उपयोगाकरीता

जिल्हा सामाजिक व आर्थिक समालोचन

जिल्हा : औरंगाबाद.

सन : 1995-96


::: अनुक्रमणिका :::

अ.क. 1	विषय 2	पृष्ठ क्रमांक 3
1)	दृष्टीक्षेपात जिल्हा.	1 ते 6
2)	भाग - 1 जिल्हा सामाजिक व आर्थिक समालोचन	1 ते 11
3)	भाग - 2 जिल्हा सांख्यिकी गोष्टांसाठी (विविध माहितीचे सांख्यिकीय तक्ते)	
	1. क्षेत्रफळ आणि लोकसंख्या	
1.1)	1991 च्या जनगणनेनुसार तहसिलनिहाय क्षेत्रफळ, घरे व लोकसंख्या.	1
1.2)	1951 पासून लोकसंख्येमधील तहसिलनिहाय दशवार्षिक फरक.	2 ते 5
1.3)	1991 च्या जनगणनेप्रमाणे लोकसंख्येच्या गटानुसार गावांचे तहसिलनिहाय वर्गीकरण.	6 ते 7
1.4)	1991 च्या जनगणनेप्रमाणे लोकसंख्येच्या गटानुसार शहरांचे तहसिलनिहाय वर्गीकरण.	8 ते 9
1.5)	1991 च्या जनगणनेनुसार काम करणारे, काम न करणारे यांची तहसिलनिहाय आकडेवारी.	10 ते 11
1.6)	अ) 1981 च्या जनगणनेनुसार लोकसंख्येचे वयोगटानुसार वर्गीकरण. ब) 1991 च्या जनगणनेनुसार लोकसंख्येचे धर्मानुसार वर्गीकरण.	12
1.7)	1991 च्या जनगणनेनुसार अनुसूचित जाती, अनुसूचित जमाती व नवबौद्ध यांची आकडेवारी.	13
1.8)	1991 च्या जनगणनेनुसार भिती/छप्परे यासाठी वापरलेल्या साधन-सामुग्रीनुसार घरांचे वर्गीकरण.	14
1.9)	1991 च्या जनगणनेनुसार कुटूंबाचा आकार व राहत्या घराच्या मालकीच्या स्थितीनुसार ग्रामीण/नगरी क्षेत्रातील कुटूंबांचे वर्गीकरण.	15
1.10)	1991 च्या जनगणनेनुसार जिल्ह्यातील जनगणना घरे आणि त्यांचा वापर.	16
	2) हवामान	
2.1)	जिल्ह्यातील निवडक केंद्रातील पर्जन्य दिवसांची संख्या व एकूण पर्जन्य.	17
2.2)	जिल्ह्यातील निवडक केंद्रातील कमाल व किमान तापमान.	18

अ.क्र.	विषय	पृष्ठ क्रमांक
1	2	3
3) कृषि		
3.1)	जमीनीचा वापर	19 ते 20
3.2)	तहसिलनिहाय निरनिराळ्या पिकाखालील क्षेत्र	21 ते 24
3.3)	जिल्ह्यातील मुख्य पिकांचे हेक्टरी उत्पन्न व एकूण उत्पादन.	25
3.4)	जिल्ह्यातील विविध साधनांनी आलीताखाली असलेले तहसिलनिहाय क्षेत्र.	26
3.5)	निरनिराळ्या पिकाखालील ओलीताचे तहसिलवार क्षेत्र.	27 ते 30
3.6)	अ) तहसिलनिहाय सिंचन विहिरी व इतर विहिरी.	31
3.6)	ब) तहसिलनिहाय कंपनलिका दस्तपंप आणि विद्युत् पंप	32
3.7)	विहिरीखेरीज लघू पाटबंधा-याची कामे.	33 ते 34
3.8)	मोठे व मध्यम पाटबंधारे प्रकल्पांमुळे भिजणारे क्षेत्र व मिळणारे फायदे.	35 ते 38
3.9)	1990-91 च्या कृषि गणनेनुसार जिल्ह्यातील वहित धारण, जमीनीची संख्या व तिचे क्षेत्रफळ आलिताखाली असलेली वहित धारण जमीन आणि ओलीताखालील निव्वळ क्षेत्र व विहिरींच्या प्रकारानुसार आणि क्षेत्रफळ श्रेणीनुसार वहितधारण जमीनीची संख्या.	39 ते 41
3.10)	1992 च्या पशुगणनेनुसार जिल्ह्यातील तहसिलनिहाय कृषिविषयक अवजारे	42
3.11)	जिल्ह्यातील दुष्काळ, टंचाई व टंचाईसमृद्ध परिस्थितीची माहिती.	43
3.12)	जिल्ह्यातील टंचाईच्या पूर्व इतिहासानुसार कठीण व इतर टंचाईग्रस्त भाग ठरविण्याबाबत माहिती.	44 ते 45
4) पशुसंवर्धन, तबे व मस्त्य व्यवसाय		
4.1)	1992 च्या पशुगणनेनुसार जिल्ह्यातील तहसिलनिहाय पशुधन.	46 ते 52
4.2)	जिल्ह्यातील तहसिलनिहाय पशुवैद्यकीय संस्थांची आकडेवारी.	53 ते 54
4.3)	रोगाच्या प्रकारानुसार जिल्ह्यातील पशुंच्या-मृत्यूंची संख्या.	55
4.3)	अ) विविध पशुवैद्यकीय संस्थांचे कार्य.	56
4.4)	जिल्ह्यातील मान्यताप्राप्त पशुधर्मगृहे आणि प्रत्येक पशुसंवर्धनगृहात कत्तल केलेल्या पशुंची तहसिलनिहाय संख्या.	56
4.5)	जिल्ह्यातील वनक्षेत्र.	57
4.6)	जिल्ह्यातील मुखा व गौण वन उत्पादने.	58
4.7)	जिल्ह्यातील भूजल मस्त्य व्यवसाय.	59
5) रोजगार, उद्योग, खनिज व दिव		
5.1)	जिल्ह्यातील कारखान्यातील कामगारांची दैनिक संख्या.	60 ते 71
5.2)	जिल्ह्यातील चालू कारखान्यातील कामगारांच्या संख्येनुसार उद्योगनिहाय वर्गीकरण.	72 ते 75
5.3)	जिल्ह्यातील कामाच्या दिवसांच्या संख्येनुसार कारखान्यांचे वर्गीकरण.	76 ते 79
5.4)	जिल्ह्यातील उद्योगाच्या महत्वाच्या बाबींची आकडेवारी.	80 ते 83
5.5)	जिल्ह्यातील रोजगार विनियम केंद्रातील आकडेवारी.	84 ते 85
5.6)	जिल्हा विभागातील व्यवसाय मार्गदर्शन कार्यक्रम.	86
5.7)	जिल्ह्यातील 1995 च्या कर्मचारी गणनेनुसार कर्मचा-यांची संख्या.	87
5.8)	जिल्ह्यातील निरनिराळ्या उद्योगातील रोजगार.	88
5.9)	जिल्ह्यातील विद्युतीकरण झालेल्या ग्रहांची व गांवांची संख्या व लोकसंख्या.	89 ते 90

अ.क्र. 1	विषय 2	पृष्ठ क्रमांक 3
5.10)	जिल्ह्यातील विजेचा वापर.	91
5.11)	आर्थिक गणना-1990 प्रमाणे कृषि व बिगरकृषि उद्योग.	92 ते 93
5.12)	1990 च्या आर्थिक गणनेतील प्रमुख उद्योग गटानुसार उद्योगांची संख्या (कृषि व बिगरकृषि) आणि सर्वसाधारणपणे नेहमी काम करणा-या कामगारांची संख्या.	94
5.13)	1990 च्या आर्थिक गणनेनुसार जिल्ह्यातील महत्वाच्या उद्योग गटानुसार कृषि व बिगरकृषि आस्थापनांची संख्या.	95
5.14)	1990 च्या आर्थिक गणनेनुसार जिल्ह्यातील महत्वाच्या उद्योग गटानुसार कृषि व बिगरकृषि आस्थापनातील कामगारांची संख्या.	96
5.15)	1990 च्या आर्थिक गणनेनुसार बिगरकृषि सहकारी आस्थापना(सर्व उद्योग गट एकत्रित करून).	97
5.16)	1990 च्या आर्थिक गणनेतील प्रमुख उद्योग गटानुसार सहकारी औद्योगिक संस्था व रोजगार यांची संख्या.	98
5.17) अ)	1990 च्या आर्थिक गणनेनुसार उत्पादन व दुरुस्ती सेवा या उद्योग गटातील स्वकार्यरत उद्योगाची एकूण संख्या व नेहमी काम करणा-या कामगारांची आकारमान गटानुसार संख्या.	99
5.17) ब)	1990 च्या आर्थिक गणनेनुसार उत्पादन व दुरुस्ती सेवा या उद्योग गटातील आस्थापनांची एकूण संख्या व नेहमी काम करणा-या कामगारांची आकारमान गटानुसार संख्या.	100
5.18) अ)	1990 च्या आर्थिक गणनेनुसार चाउक व किरकोळ व्यापारी स्वकार्यरत उद्योगाची एकूण संख्या व नेहमी काम करणा-या कामगारांची आकारमान गटानुसार संख्या.	101
5.18) ब)	1990 च्या आर्थिक गणनेनुसार चाउक व किरकोळ व्यापारी आस्थापनांची एकूण संख्या व नेहमी काम करणा-या कामगारांची आकारमान गटानुसार संख्या.	102
5.19) अ)	1990 च्या आर्थिक गणनेनुसार सामुहीक, सामाजिक व व्यक्तीगत सेवा स्वकार्यरत उद्योगाची एकूण संख्या व नेहमी काम करणा-या कामगारांची आकारमान गटानुसार संख्या.	103
5.19) ब)	1990 च्या आर्थिक गणनेनुसार सामुहीक, सामाजिक व व्यक्तीगत सेवा आस्थापनांची एकूण संख्या व नेहमी काम करणा-या कामगारांची आकारमान गटानुसार संख्या.	104
5.20) अ)	1990 च्या आर्थिक गणनेनुसार सर्व उद्योग गट मिळून एकत्र स्वकार्यरत उद्योगाची एकूण संख्या व नेहमी काम करणा-या कामगारांची आकारमान गटानुसार संख्या.	105
5.20) ब)	1990 च्या आर्थिक गणनेनुसार सर्व उद्योग गट मिळून एकत्र आस्थापनांची एकूण संख्या व नेहमी काम करणा-या कामगारांची आकारमान गटानुसार संख्या.	106
6) सहकार		
6.1)	विविध प्रकारच्या सहकारी संस्था.	107
6.2)	जिल्ह्यातील सर्व प्रकारच्या संस्थांची माहिती.	108

अ.क. 1	विषय 2	पृष्ठ क्रमांक 3
6.3)	जिल्हयातील सर्व प्रकारच्या सहकारी संस्थांनी लेखापरिक्षा वर्गप्रमाणे वर्गवारी.	109
6.4)	जिल्हयातील राज्य आणि जिल्हा पातळीवरील सहकारी बँकांचे कार्य.	110
6.5)	जिल्हयातील प्राथमिक कृषि सहकारी संस्थांचे कार्य.	111 ते 113
6.6)	जिल्हयातील शेतकरी सेवा संस्थांचे कार्य.	114 ते 116
6.7)	जिल्हयातील आदिवासी सहकारी संस्थेचे कार्य.	117 ते 119
6.8)	जिल्हयातील कृषि सहकारी संस्थांनी दिलेली पिक कर्जे.	120
6.9)	जिल्हयातील शेतकरी सेवा संस्थांनी दिलेली पिक कर्जे.	121
6.10)	जिल्हयातील आदिवासी शेतकरी संस्थांनी दिलेली पिक कर्जे.	122
6.11)	जिल्हयातील विगर कृषि पत संस्थांचे कार्य.	123
6.12)	जिल्हयातील जिल्हा आणि प्राथमिक पणन संस्थेचे कार्य.	124 ते 126
6.13)	जिल्हयातील उत्पादक संस्था आणि सामाजिक सेवा संस्थेचे कार्य.	127
6.14)	जिल्हयातील उत्पादक संस्था आणि सामाजिक सेवा संस्था यांचे महत्वाचे कार्य.	128
6.15)	जिल्हयातील नियंत्रीत बाजार पेठांची माझीती.	129 ते 137
6.16)	जिल्हयातील सावकारांची संख्या आणि त्यांनी दिलेली कर्जे.	138
7) वैद्यकीय व आरोग्य सेवा		
7.1)	जिल्हयातील सार्वजनिक व अर्थसहाय्यीत संस्थामार्फत उपलब्ध असलेल्या वैद्यकीय सुविधांची तहसिल निहाय माहिती.	139 ते 140
7.2)	जिल्हयातील नोंदणी केलेल्या जन्म मृत्यूंची संख्या.	141 ते 142
7.3)	जिल्हयातील विविध कारणानुसार मृत्यूंची संख्या.	143
7.4)	जिल्हयातील माता-बाल संगोपन कार्यक्रमांतर्गत लस टोचणीविषयक आकडेवारी.	144
7.5)	जिल्हयातील कुटूंबनियोजन केंद्रांची तहसिलनिहाय माहिती.	145
8) शिक्षण		
8.1)	जिल्हयातील 1991 च्या जनगणनेनुसार तहसिलनिहाय साक्षरतेची आकडेवारी.	146
8.2)	जिल्हयातील शैक्षणिक संस्था, शिक्षकांची व विद्यार्थ्यांची संख्या.	147
8.3)	जिल्हयातील पुर्व प्राथमीक/प्राथमीक/माध्यमीक व महाविद्यालयातील विद्यार्थ्यांची स्तरनिहाय संख्या व मागासवर्गीय विद्यार्थ्यांची वर्गवारी.	148 ते 149
8.4)	जिल्हयातील इतर प्रकारच्या शैक्षणिक संस्था.	150
8.5)	जिल्हयातील आर्थिकदृष्ट्या मागासलेल्या विद्यार्थ्यांना मिळणारी मोफत शिक्षणाची सवलत.	151
8.6)	जिल्हयातील प्राथमीक शिक्षणावरील खर्च.	152
8.7)	जिल्हयातील व्यवसाय मार्गदर्शन (कनिष्ठ महाविद्यालय) व तांत्रिक शाळा(8 वी ते 12 वी).	153
8.8)	जिल्हयातील तहसिलनिहाय पौढ शिक्षण केंद्रे.	153
8.9)	जिल्हयातील शिक्षकांकरीता प्रशिक्षण संस्था.	154
9) दळणवळण व वाहतूक		
9.1)	अ) जिल्हयातील रेल्वे मार्गाची लांबी.	155
9.1)	ब) जिल्हयातील रेल्वे स्थानकांची तहसिलनिहाय यादी.	156
9.2)	जिल्हयातील प्रकार व पृष्ठभागानुसार रस्त्यांची लांबी.	157



अ.क.	विषय	पृष्ठ क्रमांक
1	2	3
9.3)	जिल्हयातील वापरात असलेली मोटार वाहनांची संख्या.	158
9.4)	जिल्हयातील महाराष्ट्र राज्य मार्ग परिवहन मंडळाची वाहतूक विषयी आकडेवारी.	159
9.5)	जिल्हयातील महत्वाच्या रस्त्यावरील वाहतूक गणना.	160 ते 162
9.6)	जिल्हयातील पोस्ट, तार घरे, दुरध्वनी सेवा व दुरदर्शन संच यांची आकडेवारी.	163
10) स्थाविक संस्था		
10.1)	जिल्हयातील स्थानिक स्वराज्य संस्थांचे उत्पन्न व खर्च.	164
10.2)	जिल्हयातील ग्रामपंचायतींचे उत्पन्न व खर्च.	165 ते 167
10.3)	जिल्हयातील जिल्हा परिषदांचे बाबदार उत्पन्न व खर्च.	168 ते 169
10.4)	जिल्हयातील महानगरपालिका व नगरपालिकांचे उत्पन्न व खर्च.	170 ते 171
11) विसोद्व		
11.1)	जिल्हयातील विविध विकासशिर्षांखाली झालेला योजनांतर्गत खर्च.	172 ते 173
11.2)	जिल्हयातील विविध योजनांखालील महत्वाची भौतिक साध्ने.	174 ते 176
11.3)	जिल्हयातील रोजगार हमी योजनेबाबतची आकडेवारी.	177
11.4)	जिल्हयातील रोजगार हमी योजनेखाली घेतलेली कामे व त्यावरील रोजगार आणि खर्च.	178
11.5)	जिल्हयातील पिण्याच्या पाण्याच्या सोयी व टंचाईसंबंधी केलेल्या उपाययोजना.	179
11.6)	जिल्हयातील संकरीत व अधिक उत्पादन देणा-या पिकाच्या जाती व त्याखालील क्षेत्र.	180
11.7)	जिल्हयातील रासायनिक खतांचे वाटप.	181
11.8)	जिल्हयातील साखर कारखान्याबाबतची आकडेवारी.	182
11.9)	जिल्हयातील दुग्ध संस्थांची माहिती.	183
11.10)	जिल्हयातील अवर्षण प्रवण क्षेत्र कार्यक्रमाची आकडेवारी.	184
11.11)	जिल्हयातील एकात्मिक आदिवासी विकास कार्यक्रमाची प्रगती, त्यावरील तरतूद आणि खर्च.	185 ते 186
11.12)	जिल्हयातील विस कलमी कार्यक्रमाविषयी आकडेवारी.	187
11.13)	जिल्हयातील विशेष घटक योजनेविषयक आकडेवारी.	188
11.14)	जिल्हयातील स्थानिक विकास कार्यक्रम विषयक आकडेवारी.	189
12) किंमती व निर्देशांक		
12.1)	जिल्हयातील निवडक शेतीमालाच्या सरासरी घाउक किंमती.	190 ते 191
12.2)	जिल्हा मुख्यालयाच्या महत्वाच्या वस्तूच्या सरासरी किरकोळ किंमती.	192 ते 197
12.3)	जिल्हयातील विविध केंद्रातील कामगारांचे ग्राहक किंमतीचे निर्देशांक.	198
13) न्याय व प्रशासन		
13.1)	जिल्हयातील पोलिस दलांची संख्या.	199
13.2)	जिल्हयातील गुन्हेमा संबंधिची आकडेवारी.	200 ते 201
13.3)	जिल्हा मध्यवर्ती तुरुंगात दाखल केलेल्या गुन्हेगारांसंबंधिची माहिती.	202
13.4)	तुरुंगात दाखल झालेल्या गुन्हेगारांचे वयोगटानुसार व शैक्षणिक पात्रतेनुसार वर्गीकरण.	203
13.5)	जिल्हयातील दिवाणी व फौजदारी न्यायालयात निकाली काढलेली कामे	204

((vi))

अ.क. 1	विषय 2	पृष्ठ क्रमांक 3
14) हॅकींग व विमा		
14.1)	जिल्हयातील बँक कार्यालय, वर्गीकृत बँका व त्यांची संख्या, त्यांच्या ठेवी व कर्जे विषयक माहिती.	205
14.2)	जिल्हयातील संयुक्त भांडवली संस्था.	206
14.3)	जिल्हयातील उतरविलेल्या विमापत्रांची संख्या व रक्कम.	206
15) संकीर्ण		
15.1)	जिल्हयातील चित्रपटगृहाविषयी आकडेवारी.	207
15.2)	जिल्हयातील गोळा केलेली अल्पबचतीची रक्कम.	208
15.3)	जिल्हयातील तहसिलनिहाय गोळा केलेला जमिन महसुल.	209
15.4)	जिल्हयातील छापखाने, वृत्तपत्रे व नासिके या विषयीची माहिती.	210 ते 211
15.5)	जिल्हयातील स्वस्त धान्य दुकानांना पुरविलेले तांदूळ, गहू व साखर.	212
15.6)	जिल्हयातील मागणी व वसूल केलेले धान्य.	212
15.7)	जिल्हयातील लोकसभा-1996 व विधानसभा-1995 निवडणूकबाबतची आकडेवारी.	213 ते 214
15.8)	जिल्हयातील तहसिलनिहाय अधिकारी व प्रवाशांसाठी बांधलेल्या विश्रामगृहांची यादी.	215 ते 216
15.9)	जिल्हयातील निवडक बाबींचे निर्देशांकाचे कल.	217 ते 221



[एक]

जिल्हा सामाजिक व आर्थिक समालोचन-1995-96
दृष्टीक्षेपात औरंगाबाद जिल्हा

अ.क्र.	बाब	परिमाण	जिल्हा औ.बाद	महाराष्ट्र राज्य
1	2	3	4	5
[एक] प्राकृतिक रचना				
अ) भौगोलीक स्थान				
	1. उत्तर अक्षांश	अंश	19 ते 20	16.4 ते 22.1
	2. पूर्व रेखांश	"-	74 ते 76	72.6 ते 80.9
ब) हवामान [1995]				
	1. किमान तापमान	डि. से.	9.9	2.6
	2. कमाल तापमान	"-	38.0	46.2
	3. पर्जन्य	मि.मि.	508	1035.16
क) प्रशासकिय विभाग[1995-96]				
	1. तहसिल	संख्या	8	325
	2. पंचायत समित्या	"-	8	298
	3. टंचाईग्रस्त तालुके	"-	8	उ.ना.
	4. एकात्मिक ग्रामिण विकास प्रकल्प गट	"-	8	"-
	5. शहरे	"-	8	336
	6. गावे [एकूण]	"-	1344	43025
	1. निर्जन	"-	44	2613
	2. वस्ती असलेली	"-	1300	40412
	7. क्षेत्रफळ	चौ. की.मी.	10100	307713
[दोन] प्रशासकिय संस्था [1995-96]				
	1. पंचायत समित्या	संख्या	8	298
	2. महानगर पालिका	"-	1	12
	3. नगर परिषदा	"-	6	233
	4. कटक मंडळे	"-	1	7
	5. ग्रामपंचायती	"-	831	27614
			1995-96	[31-12-94]
			31	893
			52	1455

...पुढे चालू ...

[दोन]

1	2	3	4	5
[तीन] लोकसंख्या [1991]				
1.	ग्रामिण लोकसंख्या	आकडे "000"	1489	48396
2.	नागरी लोकसंख्या	"-	725	30542
3.	एकूण लोकसंख्या	"-	2214	78937
4.	अनुसूचित जातीची लोकसंख्या	"-	305	8758
5.	अनु. जातीच्या लोकसंख्येची एकूण लोकसंख्येशी टक्केवारी	टक्केवारी	13.79	11.09
6.	अनु. जमातीची लोकसंख्या	आकडे "000"	84	7318
7.	अनु. जमातीच्या लोकसंख्येची एकूण लोकसंख्येशी टक्केवारी	टक्केवारी	3.79	9.27
8.	पुरुष	आकडे "000"	1152	40826
9.	स्त्रीया	"-	1062	38112
10.	स्त्री-पुरुष प्रमाण	"000" पुरुषा मागे स्त्रिया प्रमाण दर	922	934
11.	घनता	दर चौ. कि. मी	219	257
12.	साक्षरतेचे प्रमाण [1991]			
1.	एकूण	टक्केवारी	56.98	64.87
2.	पुरुष	"-	72.93	76.6
3.	स्त्रिया	"-	39.64	52.3
4.	राज्यामध्ये जिल्ह्यांचा क्र.	क्रमसंख्या	21	-
[चार] कृषि [अस्थाधी]			1993-94	1995-96
1.	भौगोलीक क्षेत्र	"000" हेक्टर	1013	30758
2.	जंगलव्याप्त क्षेत्र व त्यांची भौगोलीक क्षेत्रांशी टक्केवारी	"-" [टक्केवारी]	79	5277
3.	शेतीला उपलब्ध नसलेली जमीन			
अ)	बिगर शेती वापरा खालील जमीन	"000" हेक्टर	95	1236
ब)	पडित आणि लागवडीलायक नसलेली जमीन	"-	9	1712
क)	एकूण (अ+ब)	"-	104	2948
4.	पडित जमीनी व्यतिरिक्त लागवड न केलेली इतर जमीन	"-		
अ)	कायम गुरे चरण आणि इतर	"-	44	1358
ब)	झाडे झुडपाखालील जमीन	"-	1	222
क)	लागवडी योग्य परंतु पड जमीन	"-	11	890

... पुढे चालू ...

[तीन]

1	2	3	4	5
[चार]	कृषि । अस्थायी । पुढे चालू....			
	5.पड्डीत जमीन			
	अ) चालू पड	"000" हेक्टर	13	1037
	ब) इतर पड	--	7	1116
	6.पिकासालील क्षेत्र		1994-95	1995-96
	अ) पिकासालील निव्वळ क्षेत्र	--	755	17911
	ब) दुसोटा क्षेत्र	--	35	3416
	क) एकूण पिकासालील क्षेत्र	--	789	21327
	7.ओलीता सालील क्षेत्र(1995-96)		1993-94	
	अ) निव्वळ ओलीत क्षेत्र	--	115	2510
	ब) एकूण ओलीत क्षेत्र	--	124	3287
	8.महत्वाच्या पिकासालील क्षेत्र [अन्नधान्ये]	--	592	13275
	9.वहित धारण जमीन [अंतिम-1990-91]			
	अ) दोन हेक्टर पेक्षा कमी	संख्या"000"	200	6003
	ब) 2 ते 10 हेक्टर	--	134	3297
	क) 10 हेक्टर पेक्षा जास्त	--	4	170
	10.जमिन महसूल वसूली(1995-96)	रुपये लाखात	9	8500 (सुधारीत)
	11.जिल्हा परिषदेचा उपकर [--]	रुपये "000"		189343
	12.पंचायत समित्यांचा उपकर [--]	--	9168	
[पाच]	पशुसंवर्धन [पशुगणना-1992]	संख्या"000"	अस्थाई	अंतिम
	1.एकूण पशुधन		1220	36393
	2.गाई व बैल		458	17441
	3.म्हशी व रेडे	--	79	5447
	4.मेंढ्या	--	91	13015
	5.शेंव्या	--	404	
	6.कौबड्या व बंदके	--	489	32187

...पुढे चालू ...

[चार]

1	2	3	4	5
[सहा] सहकार [1995-96]				
1.	सहकारी संस्था	संख्या	4208	139089
2.	प्राथमिक कृषि सहकारी पतसंस्था	-"	698	20137
3.	प्राथमिक कृषि सहकारी पत- संस्थांची सभासद संख्या.	संख्या	280	9062
		हजारात		
4.	सहकारी दुग्ध संस्था	-"	645	20038
5.	प्राथमिक कृषि पतसंस्थांनी दिलेली कर्जे	रु.कोटीत	68	1497
[सात] जलसिंचन 1995-96 च्या अखेर पर्यंत पूर्ण झालेले पाटबंधारे प्रकल्प व त्या खालील लाभक्षेत्र				
1.	मोठे प्रकल्प	संख्या	1	33
2.	मध्यम प्रकल्प	-"	9	177
	1 व 2 चे लाभक्षेत्र	"000"हेक्टर	305	उ.ना.
3.	लघुप्रकल्प [राज्यक्षेत्र] लाभक्षेत्र	संख्या	70	1700
		"000"हेक्टर	23	उ.ना.
4.	सिंचन विहिरीखाली भिजणारे क्षेत्र	-"	96	1371
[आठ] उद्योग [1995-अखेर]				
1.	नौदणीकृत कारखाने	संख्या	634	31555
2.	नौदणीकृत चालू कारखान्यांची संख्या [उत्पादन चालू असलेले]	-"	572	27438
3.	सहकारी साखर कारखान्यांची संख्या [1995-96]	-"	6	109
4.	सहकारी साखर कारखान्यातील उत्पादन [1995-96]	"000"टन	188	5253
5.	सर्व सूत गिरण्यांची संख्या[1995-96]	संख्या	5	238
[नऊ] वीज [31-3-1996] अखेर				
1.	वीजपुरवठा केलेली शहरे व खेडी	संख्या	1308	39413
2.	विद्युतीकरण झालेल्या गांवाची संख्या	-"	1300	उ.ना.
3.	वीज पुरवठा केलेले पंप संघ [मार्च 1996 अखेर पर्यंत]	संख्या"000"	109	2026
4.	बसविण्यात आलेली गोबर गॅस संयंत्रे	संख्या	9914	उ.ना.
[दहा] सार्वजनिक आरोग्य [1995]				
1.	रुग्णालये	संख्या	12	736
2.	दवाखाने	-"	24	1418 (PHC म्हणून श्रेणीवाढीसुळे घट)
3.	प्राथमिक आरोग्य केंद्रे	-"	43	1695
4.	प्राथमिक आरोग्य पथके	-"	1	161 (अस्थायी)

...पुढे चालू ...

[पाच]

1	2	3	4	5
	[अकरा] शिक्षण		1994-95	1995-96
1.	एकूण प्राथमिक शाळा	संख्या	1673	62202
2.	प्राथमिक शाळेतील विद्यार्थी	संख्या*000"	421	11709
3.	प्राथमिक शाळेतील शिक्षक	-"	7	299
4.	प्रत्येक शिक्षकामागे प्राथमिक शाळेतील विद्यार्थी	संख्या	59	39
	[बारा] माध्यमीक शिक्षण			
1.	द्वयम शाळा	संख्या	344	13077
2.	शाळेतील एकूण विद्यार्थी	संख्या*000"	154	6514
3.	शाळेतील शिक्षक	-"	4	200
4.	प्रत्येक शिक्षकामागे माध्यमीक शाळेतील विद्यार्थी	संख्या	37	33
	[तेरा] उच्च शिक्षण [1995-96]			
1.	संस्था	संख्या	24	1345
2.	एकूण विद्यार्थी	संख्या*000"	41	876
	[चौदा] आ प्रौढ शिक्षण [1995-96]			
1.	प्रौढ शिक्षण केंद्रे	संख्या	6070	उ.ना.
2.	प्रौढांची उपस्थिती [साक्षर]	संख्या*000"	136	-"
	ब) तांत्रिक व व्यवसाय शिक्षण [1995-96]			
1.	औद्योगिक प्रशिक्षण संस्था		15	485
	अ) शासकीय औद्योगिक प्रशिक्षण संस्था	संस्था	5	241
	ब) अशासकीय औद्योगिक प्रशिक्षण संस्था	-"	10	244
2.	शासकीय व अशासकीय औद्योगिक प्रशिक्षण संस्थांची प्रवेश क्षमता	-"	2250	78416
3.	पदवी अभ्यासक्रमाच्या तांत्रिक संस्था व त्यांची पहिल्या वर्षासाठी प्रवेश क्षमता	-"	4	94
		-"	1135	23351
4.	पदविका अभ्यासक्रमाच्या तांत्रिक संस्था व त्यांची पहिल्या वर्षासाठी प्रवेश क्षमता	-"	3	182
		-"	605	31416
5.	व्यवसाय प्रशिक्षण संस्था	-"	55	उ.ना.
	[माध्यमिक व उच्च माध्यमिक गट] व त्यांची प्रवेश क्षमता	संख्या*000"	4	उ.ना.

...पुढे चालू ...

[सहा]

1	2	3	4	5
[पंधरा] परिवहन व दळणवळन [मार्च 1996 अखेर]				
1.	एकूण रेल्वे मार्ग लांबी	कि.मी.	102	5461
2.	स्त्रांनी जोडलेली गावे. अ) बारमाही	संख्या	713	26756
	ब) हंगामी	-"	329	8480
3.	एकूण स्त्रांची लांबी (पृष्ठांकित)	कि.मी.	4690	153414
4.	राष्ट्रीय नालमार्गांची लांबी	-"	-	2963
5.	राज्य महामार्गांची लांबी	-"	1003	32070
6.	महत्वाच्या जिल्हा स्त्रांची लांबी	-"	1541	40748
7.	इतर जिल्हा स्त्रांची लांबी	-"	1311	40558
8.	ग्रामिण स्त्रांची लांबी	-"	1529	70751
[सोळा] एकात्मिक ग्रामिण विकास कार्यक्रम				
1.	दारिद्र्य रेषेखालील कुटुंबे	संख्या लाखात	0.72	34.34
2.	1982-83च्या सर्वेक्षणातुसार जुने लाभार्थी	संख्या		19214
	1995-96 वर्षातील नविन लाभार्थी	-"	5251	162383
	एकूण	-"		181597
[सतरा] रोजगार निर्मिती मनुष्य दिवसात [1995-96]				
	अ) रोजगार हमी योजना	मनुष्य दिवस लाखात	61.59	942.05
	ब) जवाहर रोजगार योजना [1995-96]	-"	18.60	912.05
[अठरा] आदिवासी कल्याणकारी योजना				
1.	आदिवासी करीता आश्रम शाळा	संख्या	16	731
	विद्यार्थी	-"	3700	248298
[एकोणिसा] मागास वर्गीयांसाठी कल्याणकारी योजना 1995-96				
	अ) मागास वर्गीयांसाठी शासकीय वस्तीगृह	संख्या	7	192
	ब) वस्तीगृहात राहणारे विद्यार्थी	-"	718	12797
[वीस] जिल्हा नियोजन [1995-96]				
1.	वार्षिक योजनेतील मंजूर तरतूद.	रुपये कोटीत	29.62	2559.83
2.	अनुशेष भरून काढण्यासाठी तरतूद.	-"	11.55	245.32
[एकवीस] नागरी पुरवठा [1995-96]				
1.	रास्त भावाची दुकाने.	संख्या	1507	41879
2.	पुरविलेला एकूण साठा अ) गहू	"000" टन	252	960
	ब) तांदूळ	-"	106	858
3.	शासकीय गोदामे. (30-06-1996)	संख्या	32	955
4.	साठविण्याची क्षमता (जून 1996 अखेर)	-"	19	588281

टिप : उ. ना = उपलब्ध नाही.

आधार : अर्थ व सांख्यिकी संचालनालय, मुंबई.



भावा — एक



जिल्हा : औरंगाबाद.

प्रास्ताविक.

औरंगाबाद शहराच्या नावावरून हा जिल्हा ओळखला जातो. या शहराची स्थापना मलिक अंबर याने इ.स. 1610 साली " खडकी " या पुर्वीच्या गांवी केली. या शहराचे नाव नंतर फत्तेपूर व औरंगाबाद असे काळाच्या ओघात बदलले गेले.

औरंगाबाद जिल्ह्यात पैठण हे जुने राजधानी चे शहर सातवाहन राज्याची राजधानी म्हणून होते. दौलताबाद येथे यादव राजाची राजधानी होती. जगप्रसिध्द वेल्ड व अजिंठा लेण्यांचा हा जिल्हा आपली ऐतिहासीक साक्ष ठेवून आहे. औरंगाबाद हे शहर सतत मुसलमानी अंमलाखाली राहिल्यामुळे या शहरात व जिल्ह्यात त्या काळातील अनेक ऐतिहासीक इमारती, किल्ले इत्यादी आजही सुस्थितीत आहेत.

1981 मध्ये जिल्हा पुनर्रचनेनंतर औरंगाबाद, खुलताबाद, कन्नड, सोयगांव, सिल्लोड पैठण, गंगापूर व वैजापूर असे आठ तहसिल मिळून औरंगाबाद जिल्हा स्थापन करण्यात आला व उर्वरीत चार तहसिल म्हणजे जालना, अंबड, भोकरदन व जाफ्राबाद हया- तहसिल जालना जिल्ह्यात समाविष्ट करण्यात आल्या. याच वेळी वैजापूर तहसिल मधील चार गांवे अहमदनगर जिल्ह्यातील श्रीरामपूर तहसिलला जोडली गेली व भोकरदन तहसिलमधील सोळा गांवे सोयगांव तहसिल मध्ये समाविष्ट केली गेली.

भौगोलिक स्थिती व हवामान व पर्जन्यमान

1: औरंगाबाद जिल्हा हा मुख्यत्वे गोदावरी खोऱ्यात वसलेला असून त्याचा उत्तर, पश्चिमेकडील काही भाग तापी नदीच्या खोऱ्यात मोडतो. या जिल्ह्याचा उत्तर साधारणतः दक्षिणेकडे आणि पुर्वकडे असा आहे. जिल्ह्याचा उत्तर पश्चिमेकडील भाग हा पुर्ण गोदावरीच्या उपनदीच्या खोऱ्यामध्ये घेत असून बाकी सर्वभाग हा गोदावरी खोऱ्यात घेतो. हा जिल्हा दक्षिण पठाराच्या क्षेत्रात घेत असून उत्तरेस सात माळा डोंगर पट्टीतील उंच स्थळे 1) अंतुर - 816 मिटर 2) सुंतोडा - 552 मिटर 3) अब्बासगड - 671 मिटर व अजिंठा 578 मिटर याप्रमाणे आहे. जिल्ह्याची दक्षिण भागाची उंची सर्वसाधारणपणे 520 ते 575 मिटर असून उत्तरेकडील भागाची उंची सर्वसाधारणपणे 600 ते 670 मिटर आहे.

2: औरंगाबाद जिल्हा 19 व 20 उत्तर अक्षांश आणि 74 ते 76 अंश पुर्व रेखांश घामध्ये विस्तारलेला असून महाराष्ट्र राज्यामध्ये मध्यावर त्याचे स्थान आहे. जिल्ह्याच्या पुर्वस जालना, पश्चिमेस नासिक व अहमदनगर हे जिल्हे आहेत. जिल्ह्याच्या उत्तरेस जळगाव जिल्हा असून दक्षिणेस बीड जिल्हा व अहमदनगर जिल्ह्याचा काही भाग घेतो.

3: जिल्हाचे एकूण क्षेत्रफळ 10,100 चौ. कि.मी. असून ते महाराष्ट्र राज्याचा 3.28 टक्के आहे. त्या क्षेत्रफळापैकी 141.1 (1.40 टक्के) चौ. कि.मी. क्षेत्र नागरी भागात असून 99587 चौ. कि.मी. (98.60 टक्के) क्षेत्र ग्रामीण भागात घेते. प्रशासकीय सोयीच्या दृष्टीने जिल्ह्याचे तीन प्रमुख विभाग पाडण्यात आले असून एक उपविभाग औरंगाबाद येथे असून या अंतर्गत 1) औरंगाबाद 2) पैठण हे तहसिल घेतात. दुसरा विभाग वैजापूर येथे असून त्या अंतर्गत 1) वैजापूर 2) खुलताबाद 3) गंगापूर हे तहसिल घेतात.

तिसरा उपविभाग सिल्लोड येथे असून त्या अंतर्गत 1)सिल्लोड 2)सोयगांव 3)कन्नड हे तहसिल घेतात. या उपविभागाकरीता प्रत्येकी एक उपविभाग कार्यालय आहे. नागरी विभाग वगळता प्रत्येक तहसिलचे क्षेत्र संबंधीत पंचायत समिती अंतर्गत घेत असून अशा आठ पंचायत समित्या जिल्ह्यात आहेत. या पंचायत समित्यासाठी औरंगाबाद येथे जिल्हा परिषद कार्यालय कार्यरत आहे.

4: जनगणना 1991 नुसार जिल्ह्यातील एकूण 1344 गावे असून त्यापैकी 1300-वस्ती असलेली व 44 गावे ओसाड आहेत. एकूण 831 ग्राम पंचायती पैकी 331 स्वतंत्र व 500 गट ग्राम पंचायती आहेत. जिल्ह्याच्या आठ नागरी क्षेत्रांपैकी औरंगाबाद शहरासाठी महानगरपालिका, औरंगाबाद छावणी भागासाठी एक कटक मंडळ आणि गंगापूर, वैजापूर, सिल्लोड, पैठण, कन्नड आणि खुलताबाद येथील " क " वर्ग नगर परिषद आहेत. जिल्ह्यात एकूण आठ कृषि उत्पन्न बाजार समित्या असून त्यापैकी गंगापूर तहसिलात 2 आणि औरंगाबाद, कन्नड, सिल्लोड, सोयगांव, वैजापूर आणि पैठण या तहसिलला प्रत्येकी एक याप्रमाणे आहे.

5: औरंगाबाद शहर हे मराठवाड्याचे विभागीय मुख्यालय असून येथे राज्य शासनाची विभागीय कार्यालये, सुंबई उच्च न्यायालय संडपिठ तसेच डॉ.बाबासाहेब आंबेडकर मराठवाडा विधापिठ आहे.

शु - वि - ज्ञा - न

6: जिल्ह्यातील बहुतांश जमिन अग्नीजन्य काळ्या दगडापासून तयार झालेली असून ती काळी, मध्यम काळी, चुनखडीयुक्त व कमी जस्त खोलीची व निरनिराळ्या पोतांची आहे. जिल्ह्यातील सोयगांव, कन्नड, खुलताबाद आणि सिल्लोड या तहसिलातील उत्तरेकडील व पश्चिमेकडील भागात जमीन हलकी आहे. गोदावरी नदीकाठची जमीन खोल काळी असून अत्यंत सुपीक आहे.

न दी ना ले

7: औरंगाबाद जिल्हा हा गोदावरी आणि तापी खो-घात घेत असून जिल्ह्यातील तापी खो-घात वाघुर नदी सोडल्यास इतर सर्व नद्या लहान आहेत. गोदावरी नदी जिल्ह्यातील मुख्य नदी असून ही नाशिक जिल्ह्यात त्र्यंबकेश्वर येथे उगम पावते व नाशिक व अहमदनगर या जिल्ह्यातून औरंगाबाद जिल्ह्यातील वैजापूर तहसिल मध्ये प्रवेश करून वैजापूर, गंगापूर आणि पैठण या तहसिलमध्ये बहुतेक ठिकाणी सरहद्ददीवरून वाहते.

जिल्ह्यातील पुर्णा, शिवणा, खाम, दुधना, गल्हाटी, गिरजा इत्यादी नद्या या गोदावरीच्या उपनद्या असून त्या गोदावरी नदीला जिल्ह्यात व जिल्ह्याबाहेर मिळतात. या नद्यापैकी बहुतेक नद्या कन्नड तहसील मधील डौंगरावरून उगम पावतात. व सर्व साधारणपणे उन्हाळ्यात कोरड्या पडतात. ह्या नद्यांना सर्वसाधारणपणे मार्च महिन्यापर्यंत पाणी असते. व चांगला पाऊस झाल्यास त्यातील काही नद्यांना वर्षभर पाणी राहते.

ह वा मा न व प र्ज न्य मा न

8: हवामानाच्या दृष्टीने वर्षाचे तीन भाग पडतात. जून ते सप्टेंबर या महिन्यात हवा साधारण उष्ण असली तरी पावसाळी वातावरणासुळे त्यात थोडा गारवा असतो. ऑक्टोबर ते फेब्रुवारी या महिन्यात हवा कोरडी व थंड असते. ऑक्टोबर महिन्यात मात्र दिवसा जून तापते परंतु सांयकाळपासून सकाळपर्यंत हवा थोडी थंड असते. नोव्हेंबर ते जानेवारी या महिन्यात अधून-मधून काही दिवस थंडीची लाट येते. मार्च ते मे या महिन्यात हवामान उष्ण व कोरडे असते. एप्रिल महिन्याच्या दुस-या पंधरवाड्यातील तापमानात वाढ होते. परंतु या चारही महिन्यातील रात्री त्या मानाने सुसह्य असतात. एकंदरीत जिल्ह्याचे हवामान सुसह्य व उत्साहवर्धक असते.

9: औरंगाबाद येथे चिकलठाणा या केंद्रात तापमान व पर्जन्य मापक यंत्रे बसविण्यात आलेली असून 1995 वर्षात तेथे किमान 9.9 सेल्सियस तापमानाची व कमाल 38.0 सेल्सियस तापमानाची नोंद अनुक्रमे जानेवारी ते मे महिन्यात करण्यात आली.

10: जिल्ह्यातील लोकांच्या शेती हा प्रमुख धंदा असून बहुतांश शेती ही पावसावर अवलंबून आहे. असे असले तरी पावसाचे प्रमाण बरेच कमी असून ती वेळेवर पडत नाही. त्यासुळे जिल्ह्यात अधून-मधून दुष्काळी परिस्थिती निर्माण होते. जिल्ह्यात पावसाचे सरासरी प्रमाण 718 मि.मि. असले तरी ते गंगापूर व वैजापूर या तहसिल मध्ये बरेच कमी आहे. खुलताबाद तहसिल मध्ये पावसाचे प्रमाण जास्त असून तेथे 981 मी.मी. तर वैजापूर तहसिलमध्ये सर्वात कमी म्हणजे 544 मी.मी. पाऊस पाडतो.

जिल्ह्यात सर्व साधारणपणे जूनच्या दुस-या पंधरवाड्या पासून पावसाची सुरवात होते. व ती सप्टेंबर अखेर राहतो. कधी कधी ऑक्टोबर, नोव्हेंबर महिन्यात अवकाळी पाऊस पाडतो. जिल्ह्यात सन 1995 वर्षात सर्वात जास्त पावससाची नोंद औरंगाबाद या केंद्रावर झाली असून ती 637 मीलीमिटर तर सर्वात कमी पाऊस वैजापूर या केंद्रावर झाला असून तेथे 375 मिली मिटर पावसाची नोंद करण्यात आली.

ज मी नी चा प्र का र

11: जिल्ह्यातील उत्तरेकडील तहसिलमधील जमीन हलकी व सुरमाड असून दक्षिणेकडील विशेषतः गोदावरी काठची जमीन खोल काळी असून शेतीस सुपीक व चांगली आहे. जिल्ह्यात खरील आणि रब्बी ही दोन्ही पिके घेतली जात असली तरी दक्षिणेकडील वैजापूर गंगापूर व पैठण या तहसिलमध्ये रब्बी पिकाचे प्रमाण जास्त आहे.

12: दिवसेंदिवस पर्जन्यमान कमी होत असल्याने भुगर्भात पाण्याची पातळी खाली जात आहे. गंगापूर, वैजापूर आणि पैठण या तहसिलमध्ये गोदावरीच्या तीरावरील जमीनीत कितीक मिटर खोल गेले तरी पाणी लागत नाही. सर्वसाधारणपणे विहिरीचे पाणी गोड असून त्याचा शेतीला चांगला उपयोग होतो.

लोकां क संख्या

13: जनगणना 1991 प्रमाणे जिल्ह्यातील एकूण लोकसंख्या 22,14, लक्ष तुलनेत
 ज्या तुलनेत दक्ष वार्षिक वाढीचा दर दरवर्षी 3% येतो. दक्ष वाढीचा वाढीचा
 घेता ऑक्टोबर पर्यंत 2008 मध्ये जिल्हातील लोकसंख्या 22,14, लक्ष
 वाढण्याची शक्यता आहे. याचा अर्थ जिल्हातील लोकसंख्या 2008 मध्ये
 घालील प्रमाणे आहे.

अ.क. त ह.सि.ल.

		ग्रामीण	एकूण	पुरुष	स्त्रिया
1	2	3	4	5	6
1	औरंगाबाद	एकूण	829	439	391
		ग्रामीण	237	122	114
		नागरी	593	316	276
2	सुलताबाद	एकूण	88	46	42
		ग्रामीण	79	41	38
		नागरी	9	5	4
3	कन्नड	एकूण	253	131	122
		ग्रामीण	233	120	112
		नागरी	20	10	10
4	सोयगाव	एकूण	77	40	38
		ग्रामीण	77	40	38
		नागरी	-	-	-
5	सिल्लोड	एकूण	297	153	144
		ग्रामीण	268	138	131
		नागरी	29	15	14
6	पैठण	एकूण	241	123	118
		ग्रामीण	213	109	104
		नागरी	28	14	14
7	गंगाधर	एकूण	209	108	101
		ग्रामीण	192	99	93
		नागरी	17	9	8
8	वैजापूर	एकूण	219	113	106
		ग्रामीण	189	97	92
		नागरी		30	15
एकूण		एकूण	2214	1152	1062
		ग्रामीण	1489	767	722
		नागरी	725	385	340

तहसिलनिहाय लोकसंख्येचा विचार करता जिल्ह्यांच्या लोकसंख्येशी तहसिलच्या लोकसंख्येशी टक्केवारी औरंगाबाद 37.47 टक्के, खुलताबाद 3.98, कन्नड 11.41, सिल्लोड 13.42 टक्के, सोयगांव 3.49 टक्के, पैठण 10.89, गंगापूर 9.46 व वैजापूर 9.89 टक्के अशी येते.

घनता

14: औरंगाबाद जिल्ह्याचे क्षेत्रफळ महाराष्ट्राच्या क्षेत्रफळाच्या तुलनेत 3.28 टक्के एवढे आहे. तर लोकसंख्येशी टक्केवारी 2.81 येते. 1991 जनगणनेप्रमाणे जिल्ह्यात दर चौ.कि.मी. मागे 219 लोकसंख्या येते तर महाराष्ट्रात हेच प्रमाण 256 आहे. 1991 च्या जनगणनेप्रमाणे ग्रामीण विभागात दर चौ.कि.मी. मागे 149 तर नागरी विभागात दर चौ.कि.मी. मागे 6835 लोकसंख्या येते. नागरी विभागात सर्वात जास्त घनता औरंगाबाद (11737) या शहरात आहे. तर सर्वात कमी असलेली नागरी घनता भाग खुलताबाद (564) आहे. ग्रामीण भागात सर्वात जास्त घनता सिल्लोड तहसील मध्ये (177) आहे. तर सर्वात कमी घनता असलेला सोयगांव तहसील (119) आहे.

ग्रामीण व नागरी लोकसंख्या

15: जनगणना 1991 प्रमाणे जिल्ह्यातील एकूण लोकसंख्येपैकी 14.89 लक्ष लोकसंख्या म्हणजे 67.24 टक्के ग्रामीण भागात तर उर्वरित 7.25 लक्ष लोकसंख्या 32.76 टक्के नागरी भागात आहे. एकूण नागरी लोकसंख्येपैकी 3.93 लक्ष म्हणजे 81.69 टक्के लोकसंख्या औरंगाबाद महानगरपालिका व कटक मंडळ हदीत येते तर उर्वरित 1.32 लाक्ष म्हणजे 18.25 टक्के लोकसंख्या उर्वरित 7 नागरी क्षेत्रातील येते. औरंगाबाद नंतर वैजापूर, सिल्लोड, पैठण, कन्नड व कटक मंडळ औरंगाबाद ह्यात अनुक्रमे 0.30, 0.29, 0.28, 0.20 व 0.19 लक्ष लोकसंख्या येते. गंगापूर व खुलताबाद नागरी क्षेत्रात 0.17 व 0.09 लक्ष लोकसंख्या येते.

स्त्रिया - पुरुष प्रमाण :-

16: महाराष्ट्रात दर हजार पुरुषामागे 934 स्त्रिया हे प्रमाण 1991 चे गणनेप्रमाणे आहे. तर औरंगाबाद जिल्ह्यात ते दर हजारी पुरुषामागे 922 स्त्रिया असे आहे. नागरी व ग्रामीण भागाचा विचार करता नागरी भागातील हे प्रमाण 884 स्त्रिया असे आहे. तर ग्रामीण भागातील हेच प्रमाण 941 स्त्रिया असे आहे. ग्रामीण व नागरी भागातील दर हजार पुरुषामागे स्त्रियांचे प्रमाणात उल्लेखनीय फरक आहे.

अनुसूचित जाती व अनुसूचित जमाती

17: जनगणना 1991 प्रमाणे जिल्ह्यात अनुसूचित जातीची एकूण लोकसंख्या 305 हजार इतकी आहे. एकूण लोकसंख्येशी अनुसूचित जातीच्या लोकसंख्येशी टक्केवारी 13.79 आहे. महाराष्ट्राची अनुसूचित जातीच्या लोकसंख्येची टक्केवारी 18.10 आहे. महाराष्ट्राची तुलना करता जिल्ह्यातील अनुसूचित जातीचे प्रमाण कमी आहे.

अनुसूचित जमातीची/जातीची 1991 चे गणनेप्रमाणे जिल्ह्यात 84 हजार लोकसंख्या असून स्त्री जमातीची एकूण लोकसंख्याही 3.77 घेते. महाराष्ट्र हीय टक्केवारी 9.27 आहे. औरंगाबाद जिल्ह्यात सर्वोत जास्त अनुसूचित जमातीची 20 हजार लोकसंख्या सिल्लोड तहसिलामध्ये अनुक्रमे त्यांची प्रा.प्रवर्गातील जिल्हा लोकसंख्याही त्यांची टक्केवारी 24.16 इतकी आहे.

18: जनगणना 1991 प्रमाणे या जिल्ह्यात एकूण 8.36 लक्ष कामकरी असून यांचे एकूण लोकसंख्याही प्रमाण 40.04 टक्के घेते. सिमांत कामकरी,या जनगणनेप्रमाणे 0.59 लक्ष असून त्यांचे एकूण लोकसंख्याही प्रमाण 2.65 टक्के आहे. महाराष्ट्रात कामक-यांची व सिमांत कामक-यांची टक्केवारी 1991 च्या जनगणनेप्रमाणे अनुक्रमे 38.7 व 3.85 इतकी होती.

जनगणना 1991 मध्ये कामक-यांचे पुढील प्रमाणे 12 विभिन्न वर्गात वर्गीकरण करण्यात आले असून ते पुढील प्रमाणे होय. शेतकरी, शेतमजूर पशुसंवर्धन, जंगलकाम आणि मछीमारी, शिकारी, फळबागा, मळे वगैरे क्षेत्रात काम करणारे, खाणकाम आणि वस्तू निर्माण प्रक्रिया, सेवा व दुरुस्त्या इ. धरगुती उधोगात काम करणारे बांधकाम करणारे, व्यापार आणि वाणिज्य क्षेत्र, वाहतूक, साठवणूक व दळणवळण क्षेत्रात काम करणारे, इतर काम करणारे, सिमांतीक काम करणारे हयांचा समावेश आहे.

जिल्ह्यात शेतकरी व शेतमजूरसंचे प्रमाण जास्त आहे. औरंगाबाद शहर वगळता मोठे उधोग धंदे इतरत्र नागरी विभागात फारच कमी आहेत. जिल्ह्यातील एकूण ग्रामीण कामक-यांची टक्केवारी सगळील चार प्रवर्गात घेणे प्रमाणे आहे. शेतकरी 52.20, शेतमजूर 34.94, धरगुती उधोग व वस्तूनिर्माण प्रक्रिया व सेवा व दुरुस्ती 4.40 व इतर 3.74 टक्के नागरी विभागातील कामक-यांची ही टक्केवारी अनुक्रमे शेतक-यांसाठी 4.50, शेतमजूर 6.40, धरगुती उधोग 24.00 इतर वर्ग 29.06 टक्के घेते.

:- वयोगटासुसार व धर्मासुसार लोकसंख्या :-

19: लोकसंख्याची वयोगटासुसार 1981 च्या जनगणनेप्रमाणे नऊ गटांत विभागणी करण्यात आलेली असून त्यानुसार 1.0 ते 14 वयोगटासुध्ये 40.66 टक्के 2.15 ते 19 वयोगटामध्ये 8.81 टक्के, 3.20 ते 24 वयोगटामध्ये 7.84 टक्के, 4.25 ते 29 वयोगटात 7.42 टक्के, 5.30 ते 39 वयोगटात 12.81 टक्के, 6.40 ते 49 वयोगटात 9.82 टक्के, 7.50 ते 59 वयोगटात 6.13 टक्के, 8.60 वर्षावरील वयोगटात 6.27 टक्के व 9. राहिलेली 0.14 टक्के लोकसंख्या अनिर्देशित वयोगटात मोडते. वरील विवरणावरून असे दिसून येईल की 15 ते 50 वयोगटातील 52.77 टक्के लोकसंख्या ही काम करण्यालायक असून 47.23 टक्के लोकसंख्या काम न करण्याजोगी आहे.

ब)

:- धर्मासुसार :-

औरंगाबाद जिल्ह्यात एकूण लोकसंख्या 22.14 लक्ष असून त्यात बौध्द 1.93, ख्रिश्चन 0.12, हिंदू 15.77, जैन 7.17, मुसलमान 4.08, शिख 0.03 व इतर धर्म न दर्शविलेली 0.07 असे आहेत. उपरोक्त आकडेवारी टक्केवारीमध्ये पाहिल्यास बौध्द (8.73), ख्रिश्चन 0.58, हिंदू 71.25, जैन 0.78, मुसलमान 18.42, शिख 0.12 व इतर नोंद न झालेले 0.14 अशी दिसून येईल.

साक्षरता प्रमाण

20. 1991 चा जनगणनेनुसार जिल्ह्यातील एकूण साक्षरतेची टक्केवारी 56.98 असून महाराष्ट्राची 47.18 टक्के 1981 प्रमाण आहे. साक्षरतेचे प्रमाणत ग्रामीण व नागरी भागात फारच तफावत असून नागरी भागाची टक्केवारी 75.47 असून ग्रामीण भागासाठी ती 47.84 अशी आहे. नागरी भागामध्ये साक्षरतेची प्रवृत्त जास्त टक्केवारी औरंगाबाद 76.79 तर सर्वात कमी सिल्लोड यातील 35.37 आहे. 1991 चा जनगणनेनुसार ग्रामीण भागात साक्षरतेची सर्वात जास्त 53.00 टक्केवारी वैजापूर या तहसीलची व सर्वात कमी सिल्लोड तहसिलमध्ये असून ती 42.07 आहे. साक्षर स्वरूप व स्थिती यांचे बाबत विवेचन करतांना नसुद करण्यात येते की, ग्रामीण भागातील सुकनांची सर्वात जास्त टक्केवारी 72.51, वैजापूर या तहसीलमध्ये असून सर्वात कमी 59.71 सिल्लोड तहसीलमध्ये आहे. तर स्त्रियांचे बाबतीत ग्रामीण भागातील साक्षरतेची टक्केवारी सर्वात जास्त 36.36 टक्के वैजापूर तहसीलमध्ये असून सर्वात कमी 23.44 टक्के सिल्लोड तहसीलमध्ये आहे. धोडक्यात म्हणजे ग्रामीण भागातील साक्षरतेची टक्केवारी सिल्लोड तहसीलमध्ये सर्वात कमी आहे.

निवासी घरे व कुटुंबे

21. जनगणना 1991 प्रमाणे जिल्ह्यात निवासापयोगी एकूण 5.07 लक्ष घरे असून ह्या घरांमधून 3.03 लक्ष कुटुंबे राहत होती. 1991 चे जनगणनेप्रमाणे 81.76 टक्के कुटुंबे मालकीच्या घरात तर 16.17 टक्के कुटुंबे भाड्याच्या घरात राहत होती. तर 2.07 टक्के कुटुंबे बेघर होती.

वन

22. 1993-94 या वर्षाचे ऋतू व पिके अहवालानुसार जिल्ह्यात एकूण 79,378 हेक्टर क्षेत्र जंगलव्याप्त असले तरी या मधील ब-घाग क्षेत्रातील जंगल हलक्या प्रतीचे आहे. एकूण भौगोलिक क्षेत्राचा विचार केल्यास जंगल व्याप्त क्षेत्र फक्त 7.84 टक्के असून महाराष्ट्रातील जंगल व्याप्त 17.59 टक्के क्षेत्रापेक्षा सुपच कमी आहे. पर्यावरणाचा समतोल राहण्याच्या दृष्टीने जंगल व्याप्त क्षेत्र जवळ जवळ 33 टक्के एवढे असावयास पाहिजे. तरी जंगलाखालील क्षेत्र वाढविणे आवश्यक आहे. हे जंगलव्याप्त क्षेत्र वाढविण्याच्या दृष्टीने वने व सामाजिक वनीकरण खाते प्रयत्न करत आहे. कन्नड तालुक्यात जंगलव्याप्त प्रदेशांची आकडेवारी जिल्ह्यात सर्वात जास्त असून ती 19.48 टक्के व त्या खालोखाल सोयगांव 19.38 टक्के, औरंगाबाद 18.63 टक्के, सुलताबाद 4.05, वैजापूर 2.01, सिल्लोड 1.85, पैठण 1.12 व सर्वात कमी गंगापूर तालुक्यात असून ती फक्त 0.15 एवढी आहे. वरील आकड्यावरून असे दिसून येईल की, सुलताबाद, वैजापूर, सिल्लोड, पैठण आणि गंगापूर या तालुक्यातील जंगलवाढीचे विशेष प्रयत्न होणे आवश्यक आहे.

23. जिल्ह्यातील जंगल अतिशय हलक्या दर्जाचे असून जिल्ह्यासःचे उत्तरेस अजिंठ्याचे डोंगराळ व कन्नड तालुक्यात ते मध्यम प्रतीचे आहे. जंगलापसून 1995-96 या वर्षात 24.57 लक्ष रुपये उत्पन्न मिळाले त्यामध्ये सर्वात जास्त उत्पन्न विडी, पाने पासून 23.49 लक्ष रुपये असून त्याचे खालोखाल डिकपासून 0.57 लक्ष रुपये एवढे उत्पन्न झाले. तसेच बिब्बा 0.37 लक्ष व सिताफळ 0.08 व गवतापसून 0.06 लक्ष रुपये इतके होते.

जमीनीचा प्रकार

24. जमीनीच्या वापराबद्दलची माहिती लवकर उपलब्ध होत असून अस्थाई स्वरूपाची आकडेवारी 1993-94 या वर्षाकरीता उपलब्ध झाली असून चर्चेसाठी या माहितीचा आधार घेतला आहे. जिल्ह्याच्या एकूण 10.13 लक्ष हेक्टर भौगोलिक क्षेत्रापैकी 0.80 लक्ष हेक्टर वन क्षेत्र असून त्याची एकूण क्षेत्रफळाशी टक्केवारी 7.84 आहे. शेतीयोग्य असलेले एकूण क्षेत्र 1.03 लक्ष हेक्टर असून पडीत जमीनी व्यतिरिक्त लागवडीलायक परंतु पडीत जमीन 0.55 लक्ष हेक्टर चालू पड व इतर पडीत 0.19 लक्ष हेक्टर आणि निव्वळ कसलेले क्षेत्र 7.55 लक्ष हेक्टर अशी आहे.

[७]

लागवडीलायक पडीत जमीनी पैकी जवळ जवळ 0.44 लक्ष हेक्टर हे कायम गुरे चरण क्षेत्र असून जिल्ह्यात असलेल्या एकूण गोजतीय पशुधन यांचेही त्यांचे प्रमाण 0.33 हेक्टर एवढे असून ते फारच कमी आहे. असे असले तरी या जनावरांचा चा-यांचा प्रश्न इतर पडीत जमीनीसुळे थोड्या फार प्रमाणात सुटण्यास मदत होते. एकूण 7.54 लक्ष हेक्टर निव्वळ लागवडीलायक क्षेत्रफळाचे एकूण लोकसंख्येची त्यांचे दत माणशी प्रमाण 0.34 हेक्टर इतके पडते. आणि शेतीव्यसायात गुंतलेल्या लोकसंख्येची 1.22 हेक्टर प्रती माणशी असे पडते. सर्वसाधारणपणे पिक परिस्थिती प्रमाणे व अवलंबविण्यात घेणा-या सुधारीत शेती पध्दतीसुळे ते पुरेसे आहे. वेळेवर व पुरेसा पडत नसल्यासुळे तसेच ओलीत क्षेत्राचे प्रमाण कमी असल्यासुळे # दुसोटा # पिकाखालील क्षेत्र कमी आहे. पाऊस वेळेवर व सम प्रामाणत पडल्यास जिराईत जमीनीवर पण दुबार पिके घेतली जातील.

25. व हती त धार ण के ले ली ज मी नी

सन 1990-91 च्या कृषी गणनेनुसार जिल्ह्यात 339184 इतके खातेदार असून त्यांनी धारण केलेली जमीन 774101 हेक्टर इतकी आहे. या खातेदारांपैकी एक हेक्टरच्याआतून जमीन धारण करणारे एकूण 82809 खातेदार असून त्यांनी धारण केलेली जमीन फक्त 48892 इतकी हेक्टर आहे. त्याप्रमाणे 1 ते 2 पर्यंत जमीन धारण करणारे 117719 खातेदार असून त्यांचेकडे 172412 हेक्टर इतकी जमीन आहे. याचा अर्थ असा की जिल्ह्यात एकूण 200528 अल्प व उल्प भुधारक असून त्यांनी 231304 हेक्टर जमीन धारण केलेली आहे. अल्प व अत्यल्प भुधारकाचे एकूण खातेदारांशी प्रमाण 59.12 टक्के व त्यांचेकडे असलेल्याजमीनीचे प्रमाण फक्त 28.59 टक्के आहे.

व हित जमीन धारणा दाखविणारा तक्ता व त्यांचे

अ.क्र.	जमीन धारणा हेक्टर	एकूण खातेदार	एकूण धारणा केलेली जमीन	एकूण खाते-दारांशी प्रमाणे	एकूण शेत. प्रमाणे
1.	0.0 ते 1.0	82809	48892	24.41	6.32
2.	1.0 ते 2.0	117719	172412	34.71	22.27
3.	2.0 ते 4.0	92322	252186	27.22	32.58
4.	4.0 ते 10.0	42095	241284	12.41	31.17
5.	10.0 ते 20.00	4239	59327	1.25	7.66
व त्यापेक्षा अधिक					
एकूण		339184	774101	100.00	100.00

वरील तक्त्यावरून असे दिसून येईल की, 4 ते 13 हेक्टर जमीन धारकांचे प्रमाण 12.41 टक्के असून त्यांची धारणा केलेल्या जमीनींचे एकूण जमीनीशी प्रमाण 31.17 टक्के आहे. तर 10 ते 20 हेक्टर व त्यापेक्षा जास्त 7.66 हेक्टर धारकांचे प्रमाण 1.25 टक्के व त्यांनी धारण केलेल्या जमीनीचे प्रमाण 7.66 टक्के आहे.

पिके व पिक पध्दत

26: या जिल्ह्यात खरीप आणि खंबी ही दोन्ही पिके घेतली जात असून खरीप हंगामामध्ये संकरित ज्वारी, बाजरी, तुर, सुग, उडीद आणि कुळधी व कापूस आणि भुईसूग ही पिके घेतली जातात. त्याप्रमाणे खंबी हंगामामध्ये ज्वारी, गहू, हरभरा व करडई ही पिके प्रामुख्याने घेतली जातात. ब्राह्मसाही पिकामध्ये उस आणि केळी ही पिके मुख्यत्वे असून तेथे ओलिताची सोप आहे. अशा क्षेत्रात उन्हाळी भुईसूग व सुर्यफूल ही पिके घेतली जातात. भाजीपाला आणि फळे ही पिके जेथे पाण्याची सोप आहे अशा ठिकाणी सर्वसाधारणपणे वर्षभर घेतली जातात.

27: जिल्ह्याचा उत्तर भागात खरीप पिके प्रामुख्याने घेतली जातात. तर काही प्रमाणात खंबी पिके घेण्यात येतात. मात्र जिल्ह्याच्या दक्षिणेकडील भागात दोन्ही हंगामात पिके घेतली जातात. 1993-94 या वर्षातील स्थाई माहिती अन्वये एकूण लागवडी सारतील क्षेत्रापैकी खरीप ज्वारी 7.14 खंबी टक्के, ज्वारी 25.31 टक्के, बाजरी 22.48 टक्के, एकूण तृणधान्ये 60.97 टक्के, कडधान्ये 78.33, कापूस 7.95 टक्के कडधान्ये 25.31 टक्के गळीताची पिके 13.09 टक्के घेतली जात असून राहिलेली इतर पिके घेतली जातात.

28: व्यापारी पिकामध्ये प्रामुख्याने कापूस आणि उस ही पिके घेतली जात असून गेल्या काही वर्षांत साखर कारखान्याची संख्या वाढत असली तरी, उसाच्या क्षेत्रात वाढीचे निश्चित सातत्य नाही.

पिक उत्पादन व मुख्य पिकांचे उत्पादनाचे प्रमाण

29: जिल्ह्यातील जमीन सर्वसाधारणपणे चांगली असून पुरेसा व वेळेवर पाऊस झाल्यास उत्पादनाचे प्रमाण चांगले राहते. सन 1995-96 वर्षी एकूण तृणधान्याचे उत्पादन 3.99 लक्ष मे.टन इतके तर कडधान्ये प्रमाण 0.66 मे.टन इतके झाले. कपाशीचे उत्पादन 683 गासडया (1 गाठ 170 कि.रुईची) तर उसाचे उत्पादन हेरु केनच्या स्वरूपात 2186100 मे.टन इतके झाले आहे. मुख्य पिकांचे उत्पादनाचे दर हेक्टरी प्रमाण पुढील प्रमाणे आहे. गहू 1049, ज्वारी 606, बाजरी 610 किलो, हरभरा 406, तुर 234 किलो, सुग 350, भुईसूग शेंग 644 किलो, उस ट्रेड केनच्या स्वरूपात 66447 किलो, कापूस (रुई) 114 किलो, गेल्या काही वर्षांपासून संकरित बियाणांचा आणि रासायनिक सताचा वापर घासुळे उत्पादनात वाढ दिसून येत आहे.

सिंदीप व रासायनिक सतांचा वापर आणि पिक संरक्षण

जिल्ह्यात 1995-96 यावर्षी पुढील प्रमाणे सत वाटप करण्यात आले. 1) सुरीया 33435 मे.टन, 2) सिंगल सुपर फॉस्फेट 13594 मे.टन, 3) 20.20.0 15247 मे.टन, 4) 15.15.15 सुफला 3193 मे.टन, 5) 10.26.26 751 मे.टन, 6) 23.23.00 2139 मे.टन व 7) इतर सते 5315 मे.टन घासुसार जिल्हा कृषि अधिकारी, औरंगाबाद यांच्या मार्फत वितरित करण्यात आले.

31: पिक संरक्षणासाठी कृषि खात्यामार्फत योजना राबविण्यात येत आहे. शेतकरी स्वतः या कामी पुढाकार घेऊन आपल्या पिकांचे संरक्षण, किटक नाशके वापरून करतात. या किटक नाशक फवारणीमध्ये कपाशी वरील फवारणीचे प्रमाण जवळ-जवळ 80 टक्के एवढे असते.

चव्हाऱी व पणोन

32: जिल्ह्यात एकूण 8 कृषि उत्पन्न बाजार समित्या असून त्या अनुक्रमे 1. औरंगाबाद 2. कन्नड 3. सिल्लोड 4. पैठण 5. गंगापूर 6. लासुर स्टेशन ता. गंगापूर 7. सोपगांव 8. वैजापूर येथे आहेत. खुलताबाद या तहसिलमध्ये एकही बाजार समिती नसून या तहसिलातील गावे नजीकीच्या बाजार समित्यांना जोडलेली आहेत. या कृषि उत्पन्न बाजार समित्यामार्फत सन 1995-96 या वर्षात 91813 टन मालाची उलाढाल करण्यात आली व त्यांची एकूण किंमत रु. 10084.90 लक्ष एवढी होती.

33: धान्याची साठवणूक करण्यासाठी वस्त्र-महामंडळांची औरंगाबाद येथे गोदामे असून त्यांची क्षमता 11650 मे.टन इतकी आहे. या शिवाय जिल्ह्यात लासुर स्टेशन ता. गंगापूर येथे 5 गोदामे 3006 मे.टन क्षमतेची, पैठण येथे एक 1800 मे.टन क्षमतेचे, तसेच वैजापूर येथे एक 1360 मे.टन क्षमतेचे आणि विहामंडवा ता. पैठण येथे 1000 मे.टन क्षमतेचे 2 गोदामे आहेत. या सर्व 15 गोदामांची क्षमता 19816 मे.टन इतकी आहे. यापैकी 12 महामंडळांच्या मालकीची असून 3 गोदामे भाड्याने घेतली आहेत. या गोदामाचा उपयोग सुस्थित अन्नधान्य, तेलिबघण, खते, सिमेंट इ. वस्तुच्या साठवणुकीसाठी केला जातो. या व्यतिरीक्त महाराष्ट्र शांनाच्या मालकीचे एकूण 32 गोदामे असून त्यांची क्षमता 19 हजार मे.टन इतकी आहे.

34:

सुसुधार कार्यक्रम

जिल्ह्यातील मूदसंधारण विभागामार्फत सर्वकष प्राणलोट क्षेत्र विकास योजनेअंतर्गत जमीनीच्या बांधबंदिस्तीची, नाला बँडिंग इत्यादि कामे करण्यात येत असून मोठ्या व लघुम पाटबंधारे क्षेत्रात लाभ-क्षेत्र विकास प्रधिकरण विभागातर्फे जमीन सुधारणेची कामे केली जातात.

35:

दारिद्र्य निर्मूलन कार्यक्रम

ग्रामविकास खात्याने 1982 साली केलेल्या पाहणीनुसार जिल्ह्यात 71632 कुटुंबे दारिद्र्य रेषेखाली असून त्यांच्यासाठी विविध योजना राबविल्या जातात. यामध्ये कृषि विभागाकडून जिल्हा परिषदे मार्फत अ.जा., नवबौद्ध, शेतकरी, विशेष घटक योजनेअंतर्गत 5 वर्षांचे कालावधीमध्ये प्रत्येक तहसिलमध्ये 70 लाभार्थ्यांसाठी जमीन सुधारणा, शेतीची अवजारे, बैलगाडी, विहीरी खोदणे, विद्युत पंप बसविणे इत्यादींसाठी 10,000 रुपयापर्यंत अनुदान दिले जाते. त्याचप्रमाणे 20 कलमी कार्यक्रम अंतर्गत जिल्हा ग्रामीण विकास योजने कडून अल्पसुधारक आणि भूमिहीन मजूर आणि दारिद्र्य रेषेखाली कुटुंबाना उद्योग व्यवसाय, शेती सुधारणा सिंचनाच्या सोयी उपलब्ध करण्यासाठी तसेच दुभक्ती जनावरे इत्यादि खरेदी करण्यासाठी अर्थसहाय्य दिले जाते. या शिवाय अनुसूचित जाती जमातीसाठी अधोग धंदे सुरू करण्यासाठी, शेती विकास इ. साठी महात्मा फुले मागास वर्गीय महामंडळ, अण्णाभाऊ साठे महामंडळ, वसंतराव नाईक महामंडळ, यांच्या मार्फत अर्थ सहाय्य देण्यात येते.

36: सिंचन

जिल्ह्याबाबत जिल्ह्यात गोदावरी नदीवर जापकवाडी येथे बांधण्यात आलेला मोठा प्रकल्प हा पुनः पारशी जिल्ह्यातील फक्त 41382 हेक्टर लाभक्षेत्र घेते. त्याचप्रमाणे नाशिक जिल्ह्यातील जिल्हा मध्यमसेवा ही मोठा प्रकल्प बांधण्यात येत असून त्यामुळे वैजापूर व गंगापूर या नससिल्ल्यातील अनुक्रमे 25 व 16 हजार हेक्टर क्षेत्रात लाभ होईल. या शिवाय 9 क्षेत्रात प्रकल्पाचे कामे पुणे झाले असून 7 मध्यम प्रकल्पाची कामे प्रगतीपाथावर आहे. याशिवाय 14 जल-पाटबंधाण्यांची कामे उपयोगात असून 59839 विहिरी आणि 3575 कुवठांद्वारे सिंचनासाठी उपयोग केला जातो. सन 1993-94 या वर्षी सिंचनाखाली आणलेले क्षेत्र 124460 हेक्टर इतके होते. एकूण लागवडीखालील क्षेत्राशी टक्केवारी 15.77 इतकी आहे. भारताच्या हीच टक्केवारी 13.41 इतकी दिसून येते. गेल्या काही वर्षातील कमी पावसामुळे सिंचन प्रकल्पाद्वारे पुरसे ओलीत होऊ शकले नाही. वरिल 124460 हेक्टर ओलीत क्षेत्रापैकी प्रकल्पापासून फक्त 21343 हेक्टर इतके ओलीत झाले असून उर्वरित क्षेत्रापैकी 93864 हेक्टर क्षेत्र विहिरी पासून ओलीत करण्यात आले. एकूण ओलीतखालील क्षेत्रापैकी 50.50 टक्के अन्नधान्ये पिकाखाली असून उसाखालील 12.79 टक्के कपाशीखालील 18.10 टक्के व राहिलेले क्षेत्र फळे भाजीपाला व इतर पिकाखाली होते.

37: पुर नियंत्रण

गेल्या काही वर्षांत सन 1991-92 व्यतिरिक्त पुरेशा पावसाअभावी जिल्ह्यात गंभीर अशी पुर परिस्थिती निर्माण झालेली नाही. परंतु ज्या ठिकाणी पुरसचा धोका अदभुत शकतो अशा ठिकाणी पुर नियंत्रणाची कामे घेण्यात येतात.

38: पशुसंवर्धन, पशु वैद्यकीय व दुग्ध व्यवसाय

सन 1992 च्या पशुगणनेप्रमाणे जिल्ह्यात आडीय ते तीन वर्षावरील संकरित व देशी अशा एकूण 180 हजार होत्या, पैकी 66 हजार देशी गांभी दुग्ध देणाऱ्या होत्या व संकरित गाई 21 हजार होत्या. जिल्ह्यात दुग्ध व्यवसाय हा पुरक व्यवसाय असल्याने शेतकारी व शेतमजुरांना त्याचा फायदा मिळावा म्हणून ग्रामीण विकास उत्पादनात जिल्हा स्वयंपूर्ण झालेला असून जास्तीचे दुग्ध जिल्ह्याबाहेर सुद्धा जात आहे. याच गणनेप्रमाणे संकरित व देशी बैल 258 हजार एवढे होते. दर बैल जोडी मागे 1992-93 ला वहिती खाली एकूण क्षेत्राचे प्रमाण 5.81 हेक्टर घेते. याच गणनेप्रमाणे एकूण म्हशी व रेड्यांची संख्या 79 हजार होती, पैकी 3 वर्षावरील रेडे 2 हजार व म्हशी 62 हजार होत्या, पैकी दुग्ध देणाऱ्या 30 हजार होत्या. जिल्ह्यात रेडे शेती कामाला अगर वाहतुक कामाला वापरावयाची पध्दत नसल्यामुळे रेड्याचे प्रमाण कमी आहे. 1987 गणनेशी तुलना करता जिल्ह्यात एकूण गाई म्हशीच्या संख्येत 19.73 टक्के वाढ दिसून येते. 1992 गणनेप्रमाणे जिल्ह्यात एकूण 404 हजार शेळ्या व 91 हजार मेंढ्या होत्या. मेंढ्या पालनाचा व्यवसाय जिल्ह्यात मोठ्या प्रमाणात नाही. मात्र कास्तकार दुधाकरीता तसेच मांस-मिळविण्याकरिता शेळ्या पाळतात. सर्वसाधारणतः बोकड 1 वर्षाव्यावर आल्यानंतर कस्तल खान्यासाठी विक्री केली जाते. जिल्ह्यातील मेंढ्या मध्यम प्रतीच्या असून त्याचे पासून मिळणाऱ्या लोकराचे प्रमाण कमी आहे व लोकराचा दर्जा फारसा चांगला नसतो. गणनेप्रमाणे जिल्ह्यात कोंबड्या व बदके 489 हजार होती. कुक्कुट पालनाचा व्यवसाय जिल्ह्यात असून फारसा लोकप्रिय नाही. शेतकारी अंडी मिळविण्याकरिता स्वतः पुरत्या गावरान कोंबड्या पाळतात. सुधारीत जातीच्या कोंबड्या पाळण्याचे प्रमाण फारच कमी दिसून येते. मागील गणनेशी तुलना करता कोंबड्या व बदके संख्येत 50.46 टक्के वाढ दिसून येते.

39: दुग्ध उत्पादन

वर उल्लेखल्याप्रमाणे दुग्ध व्यवसाय हा पुरक व्यवसाय म्हणून जिल्ह्यात वाढत आहे. जिल्ह्यात एकूण 645 दुग्ध सहकारी संस्था व 1 दुग्ध संघ आहे. औरंगाबाद येथील शासकीय दुध डेअरीत या संस्था मार्फत दुध जमा होते. सन 1995-96 या वर्षात 1419 लाख रुपयांच्या दुधाची खरेदी सहकारी संस्था व संघामार्फत करण्यात आली. या खेरीज वापरासाठी शेतकारी दुध ठेवतात. तसेच मोठ्या शहरातून विशेषतः औरंगाबाद खाजगी रित्या दुध विकणारे असून खाजगी दुध डेअ-एग पण ब-घाच आहेत. जिल्ह्यात 10 नोंदणीकृत कत्तलखाने असून 1995-96 वर्षात एकूण 203995 मोठी जनावरे व 36091 शेळ्या मॅड्याची कत्तल केली गेली.

जिल्ह्यात कुक्कुट पालन व्यवसाय मोठ्या प्रमाणावर चालत नाही. औरंगाबाद शहराला लागणा-या अंड्यांच्या एकूण पुरवठ्यापैकी बराचसा भाग आंध्र प्रदेशातून उपलब्ध होतो.

40: पशु उपचार सोयी

जिल्ह्यात पशुउपचार सोयी जिल्हा परिषदेमार्फत पुरविण्यात येतात. पशु उपचारासाठी येथे कटक मंडळाचा दवाखाना, शासकीय इस्पितळ असून जिल्हा परिषदेचे तहसील पालकीवर प्रत्येक पंचायत समिती मुख्यालयात दवाखाना आहे. जिल्ह्यात सन 1995-96 मध्ये एकूण 32 दवाखाने व 36 पशु उपचार केंद्रे होती. एकूण 486 हजार जनावरांवर औषध उपचार करण्यांत आले. या खेरीज जनावरामध्ये सांथीच्या रोंगाचा प्रादुर्भाव झाल्यास लस टोचणीचा कार्यक्रम घेण्यात येतो. बैलाचे खर्चीकरण पणकेले जाते. या खेरीज राज्य शासनामार्फत ग्रामीण उपचार केंद्रेही चालविली जातात. या केंद्रेतून संकरीत गाथी निर्माण करण्याकरीता कृत्रिम गर्भधारणाचे काम केले जाते. तसेच वैधकीय सेवा पण उपलब्ध केली जाते. सन 1995-96 या वर्षात एकूण 57382 गाथींना कृत्रिम रित्या गर्भधारणा करण्यात आली. व त्याच्यापासून 17326 संकरीत वासरांची पैदास झाली.

41: विकास कार्यक्रम

जिल्ह्यात विकास कार्याक्रमांतर्गत वैधकीय सेवा उपलब्ध करून देण्या करिता पशु दवाखाने व उपचार केंद्रे यांची सतत वाढ केली जात आहे. तसेच जास्त दुध उपलब्ध होण्याकरीता संकरीत गाथी पैदाशीचा कार्यक्रम मोठ्या प्रमाणावर घेतला जात आहे. गोकुळ ग्राम योजना विकास यंत्रणे मार्फत गाथी व म्हशींच्या पुरवठा होतो. त्याचप्रमाणे वैरण विकास कार्यक्रम ही जिल्ह्यात राबविला जातो. दुग्ध संकलनाकरीता जिल्ह्यात दुध संकलन मार्ग पण वाढविण्यात आले आहेत. या खेरीज शासकीय दुध डेअरी योजना मार्फत औरंगाबाद, कन्नड, सिल्लोड व वैजापुर येथे दुध नासू नये म्हणून शित केंद्रे पण आहे. औरंगाबाद, येथे मेष विकास संस्थे मार्फत सुधारीत मॅड्या उत्पादनाच्या, पुरवठ्याचा कार्यक्रम पण घेण्यात येतो. लोकरीस घोष्य भाव मिळावेत म्हणून लोकर खरेदी केली जाते, व वस्तु निर्मितीकरीता पुरविली जाते.

42: मत्स्य व्यवसाय

जिल्हयातील वाहत्या गोड्या पाण्यात व संचटित पाण्यात मत्स्यव्यवसाय केला जातो. जायकवाडी हा मोठा प्रकल्प व तसेच इतर मध्यम प्रकल्पात मत्स्यसंवर्धन करून मत्स्य उत्पादन केले जाते. वाहत्या पाण्यात मासे पकडण्याचा व्यवसाय थोडा दिवस चालतो, कारण बायमाही वाहणा-या नद्या गोदावरी सोडल्यास एकहि नाही. गोदावरी नदी घण गेली 3, 4 वर्षे कांही ठिकाणी कोरडी पडू लागली आहे. जिल्हयात रोहा व कटला जातीचे मत्स्यांचे संवर्धन करून विक्री केली जाते. सन 1995-96 मध्ये 2604 मेट्रन मासे पकडली गेली, त्यांची किंमत 781 लक्ष रुपये होती. जिल्हयात 58 मत्स्यव्यवसाय सहकारी संस्था वर्ष 1995-96 मध्ये होत्या. जिल्हयात रोहा व कटला जातीचे मत्स्यबीज संवर्धनाकरीता वाटले जाते. या व्यतिरिक्त मासे पकडण्याकरीता सुधारित बोटी व नायलॉन जाळे यांचे वाटप होते. जायकवाडी धरणजवळ मत्स्यबीज उत्पादन प्रकल्प हाती घेण्यास आला असून मत्स्यबीजांचे उत्पादन जिल्हयात होत आहे.

43: विद्युतीकरण

जिल्हयात जायकवाडी प्रकल्पाव्दारे 12 मेगावॅट विज निर्माती क्षमतेचा प्रकल्प कार्यरत असून मार्च 1990 अखेर जिल्हयातील सर्व नागरी केंद्रे व ग्रामीण भागाचे विद्युतीकरणाचे 100 टक्के काम पूर्ण झाले आहे.

44: शेतीकरीता पंपाचे विद्युतीकरण

जिल्हयात शेतीकरीता विजेची मागणी वाढत्या प्रमाणावर आहे. मार्च 1996 अखेर 108982 विद्युत पंप बसविण्यात आले आहेत. पैकी जास्तीत-जास्त विहिरीवर आहेत. सर्वसाधारण विस्तार कार्यक्रमातून उनलब्ध निधीतून क्रमवारीने विद्युत पुरवठा करण्यात येतो.

45: विद्युत वापर

वर्ष 1995-96 मध्ये एकूण 671196 हजार किलो वॅट तास विज जिल्हयात वापरण्यात आली. वापरानुसार टक्केवारी पुढील प्रमाणे आहे. घरगुती वापर 16.10 टक्के, शेतीवापर 0.31 टक्के, उद्योग 71.47 टक्के, व्यापार 8.80 टक्के, सार्वजनिक दिवाबत्ती 1.52 व इतर 1.80 टक्के.

46: खनिज उद्योग

जिल्हयात महत्वाचे असे काही खनिज उत्पादन नाही. वीट भट्ट्याकरीता माती, बांधकामाकरीता वाळू व खडी, दगड ही महत्वाची खनिज उत्पादने आहेत. महसूल खात्यामार्फत दाखला घेवून वीटाकरीता माती, वाळू, दगड इ. घेतले जातात. सन 1995-96 वर्षात फी पोटी जमा झालेली रक्कम 42 लाख रुपये होती.

47: कारखाने

औरंगाबाद जिल्ह्यात 1995 मध्ये एकूण 634 नोंदणीकृत कारखान्यापैकी 62 कारखाने बंद होते. सर्व चालू कारखान्यात मिळून 45135 कामगार होते. महाराष्ट्रातील ह्या कामगारांची जिल्ह्यातील कामगारांशी टक्केवारी 3.51 घेते. जिल्ह्यामध्ये दर लाख लोकसंख्येमागे औद्योगिक कामगारांचे प्रमाण 2003 होते. वर्ष 1995 मध्ये एकूण कारखान्यापैकी 103 कारखाने लाकूड कापणे व लाकडापासून कनिचर व इतर वस्तू फळ्या बनविण्याचे होते. मात्र त्यात फक्त 438 कामगार होते. त्याखालील रासायनिक पदार्थाचे उत्पादन करणारे 37 कारखाने होते. त्यात 3112 कामगार होते. त्यानंतर धातूजन्य पदार्थ व त्यांचे भागाचे उत्पादन करणारे 44 कारखाने होते. व त्यात 3166 कामगार होते. सर्वात जास्त कामगार 9388 वाहतूक्युची साधने व त्यांचे सुटे भाग बनविणारे होते. मात्र ह्या कारखान्याची संख्या फक्त 13 होती. या सर्व कारखान्यामधून 454288 लाख रुपये मालाचे उत्पादन झाले.

48: विकास कार्यक्रम

औरंगाबाद जिल्ह्यात महाराष्ट्र उद्योग विकास मंडळाने 1. चिकलठाणा 2. औरंगाबाद रेल्वे स्टेशन 3. वाळूज परीसर व 4. पैठण अशा एकूण 4 औद्योगिक वसाहती विकासासाठी घेतल्या असून या वसाहतीत कारखाने स्थापन झालेले आहेत. वाळूज वसाहतीत बजाज समुहाचा स्कूटर, ऑटो रिक्षा, मोटार सायकल निर्मितीचा कारखाना उत्पादन करित आहे. या खेरीज सहकारी क्षेत्रात सहकारी तत्वावर अशाच औद्योगिक वसाहती स्थापन करण्यात आलेल्या आहेत. मोठ्या कारखान्या बरोबरच लघु व कुटीर उद्योगाची वाढ वेहावी म्हणून जिल्हा उद्योग स्थापन करण्याकरीता जिल्हा उद्योग केंद्रातर्फे सर्व प्रकारचे मागदर्शन मिळते. शिवाय राष्ट्रीयकृत बँकामार्फत कर्ज पण दिले जाते.

49: वाहतूक व दळणवळण

रेल्वे औरंगाबाद जिल्ह्यात एकूण 102 कि.मी. ब्रॉड गेज रेल्वे लाईन असून औरंगाबाद शहराता थेट महाराष्ट्राची राजधानी मुंबई तसेच देशातील काही प्रमुख शहरांशी संपर्क साधला गेला आहे.

50: रस्ते

जिल्ह्यात मार्च 1995 अखेर सर्व (न.पा.रस्ते धरून) रस्त्यांची लांबी 5465 कि.मी. आहे. त्यापैकी 1075 कि.मी. प्रमुख राज्य महामार्ग व राज्यमार्ग आहे. जिल्हा रस्ते 1550 कि.मी. तसेच इतर जिल्हा रस्ते 1151 इतके आहेत. खेड्याची रस्त्यांची लांबी 1529 कि.मी. आहे. तसेच इतर योजनांतर 160 कि.मी. लांबीचे रस्ते आहेत. वरील सर्व रस्त्यापैकी 1739 कि.मी. रस्त्याचे डांबरीकरण झालेले असून 2951 कि.मी. रस्ते खडीचे आहेत. 775 कि.मी. रस्ते इतर माल वापरून तयार केलेले आहेत. एकूण सर्व रस्ते विचारात घेता जिल्ह्यात दर 100 चौ.कि.मी. भौगोलिक क्षेत्रामागे 54 कि.मी. रस्ते घेतात. तसेच जिल्ह्यात दर लाख लोकसंख्येमागे रस्त्यांची लांबी 247 कि.मी. अशी घेते.

51: पृष्ठांकित स्थांची जोडलेली सेडी कि.मी.चे आत रस्ता ।

जिल्ह्यातील एकूण सेड्यापैकी 94 टक्के सेडी मार्च 1996 अखेर पृष्ठांकित स्थांची जोडलेली आहेत.

52: नोंदणीकृत वाहने

मार्च 1996 अखेर जिल्ह्यातील एकूण 1,35,779-स्वयंचलीत वाहनांची नोंदणी करण्यात आलेली आहे. वर्ष 1994-95 ची तुलना करता ही वाढ 11.28 टक्के होते. एकूण वाहनापैकी 73.24 टक्के वाहने दुचाकी आहेत.

53: मालवाहतुक

जिल्ह्यात मिटर गेज रेल्वेचे रुपांतर ब्रॉडगेज मध्ये झाले असले तरी मालाची बरीच वाहतुक माल मोटारी मार्फत चालते. औरंगाबाद शहर उद्योग धंद्यात विकसीत होत असल्याने माल वाहतुकीचे प्रमाण वाढत आहे. जिल्ह्यात औरंगाबाद येथील सर्वात जास्त मालवाहतुक करणा-या वाहतुक संस्था आहेत.

54: महाराष्ट्र राज्य मार्ग परीवहन

सन 1995-96 मध्ये महाराष्ट्र राज्य परीवहन महामंडळाच्या औरंगाबाद जिल्ह्यात एकूण 511 बसेस 620 मार्गावर धावत होत्या. स्थावर धावणा-या गाड्यांची दैनिक सरासरी संख्या 473 होती. प्रवाशांची दैनिक सरासरी 2.12 लाख होती.

55: टपाल कार्यालये

जिल्ह्यात मार्च 1996 अखेर एकूण 327 टपाल कार्यालये होती, व 20 तार कार्यालये होती. जिल्ह्यात सर्व खेड्यांना टपाल सेवा उपलब्ध केलेली असून त्याकरीता काही फिरती टपाल कार्यालये पण आहेत. तर काही ठिकाणी अर्ध वेळ टपाल कार्यालये आहेत.

56: दुग्धवनी व दुग्धवनी संयोजन केंद्रे

जिल्ह्यात मार्च 1996 अखेर 45 दुग्धवनी संयोजन कार्यालये आहेत. जिल्ह्यात एकूण 31092 दुग्धवनी बसविलेले आहेत. सध्या संपुर्ण औरंगाबाद जिल्ह्यात दुग्धवनी देण्याचे काम गतीने सुरु असून मागेल त्याला दुग्धवनी मिळेल असे शासनाचे धोरण आहे.

57: दूरचित्रवाणी

औरंगाबाद येथील दूरचित्रवाणी प्रसारण ऑगस्ट 1984 पासून सुरु झाले आहे. शिवाय म्हैसमाळ ता.सुलताबाद येथे उच्च शक्तीचे दूर चित्रवाणी प्रक्षेपण केंद्रे कार्यरत आहे. जिल्ह्यात मार्च 1996 अखेर 283 चित्रवाणी संच सार्वजनिक संस्थामधून बसविलेले आहेत.

रोजगार व रोजगार

58: रोजगार

सेवायोजना कार्यालयाचे अकडेवारीनुसार 1995 वर्षात निरनिरळ्या औद्योगिक संस्थांत 100854 कामावर होत्या पैकी 21435 व्यक्ती शासकीय कार्यालयात स्थानिक संस्थांतून अथवा निमशासकीय कार्यालयात 30566 व्यक्ती कामावर होत्या. राहिलेले 48953 खाजगी संस्थांमध्ये कामावर होत्या.

59: सेवायोजना कार्यालय

औरंगाबाद येथे एक विभागीय कार्यालय असून पदविधर व पदव्युत्तर अभ्यासक्रम पूर्ण केलेल्या करीता डॉ. बाबासाहेब आंबेडकर मराठवाडा विधापीठ येथे स्वतंत्र सेवायोजना कार्यालय कार्यरत आहे. वरील दोन्ही केंद्रात डिसेंबर 1995 अखेर सेवा पटावर नोकरी करीता नांव नोंदविलेल्या संख्या 118393 होती. पैकी या वर्षात खाजगी क्षेत्रात एकूण 442 लोकांना सेवायोजना कार्यालयामार्फत नोकऱ्या उपलब्ध करण्यासाठी प्रयत्न केला.

60: तांत्रिक शिक्षणाच्या सोयी.

औरंगाबाद जिल्ह्यातील तांत्रिक शिक्षण विषयक दोन पदवी महाविद्यालय व दोन विधी पदवी महाविद्यालय आहे. औरंगाबाद येथे एक वैधकीय महाविद्यालय व औद्योगिक प्रशिक्षण संस्था आहेत. तंत्रनिकेतन व आभियंत्रिकी महाविद्यालयात स्थपत्य, यांत्रिक, विद्युत, इलेक्ट्रॉनिक्स व उत्पादन इत्यादी पाठ्यक्रम शिक्षणाच्या सोयी उपलब्ध आहेत. तसेच जिल्ह्यात 7 अध्यापन व 1 कला संस्था संदर्भ वर्षात कार्यरत होत्या.

61: ग्रामीण भागातील मजुरांना रोजगार

ग्रामीण भागात लोहार, सुतार यांना साधारणतः 50 ते 60 रुपये रोज तर चर्मकारांना 25 रुपये रोज पडतो. मात्र शेतमजुरांच्या दरात हंगामानुसार बदल होत असतात. सर्वसाधारण पुरुषांना 25 ते 30 रुपये व स्त्रियांना 15 ते 20 रुपये रोज पडतो.

62: रोजगार हमी योजना

ग्रामीण भागात मागणीनुसार काम देण्याची हमी महाराष्ट्र शासनाने घेतलेली आहे. त्यानुसार ग्रामीण भागात तळी, लहान व मध्यम पाटंबधारे यांची कामे, क्षुधधार, वृक्षारोपण कामे, अशी उत्पादक कामे व तसेच ज्या भागात अशी कामे उपलब्ध नसतील तेथे रस्त्याची कामे काढली गेली. या कामावर मजुरांना 61.59 लाख मनुष्य दिवस काम 1995-96 मध्ये पुरविले गेले. या कामावर दैनंदिन 25 ते 30 रुपये पर्यन्त मजुरी मजुरांना केलेल्या कामाच्या प्रमाणात मिळाली. वर्ष 1995-96 मध्ये रोजगार हमी योजनेवर 1416.66 लाख रुपये खर्च करण्यात आला.

63: जवाहर रोजगार योजना

ग्रामीण भागात रोजगार निर्मिती करिता केंद्र शासन पुस्तकृत जवाहर रोजगार कार्यक्रम जिह्यात राबविला जात आहे. त्याकरीता ग्रामीण भागात छोटीमोठी कामे काढली गेली सन 1994-96 मध्ये 232.50 लाख रुपये खर्चून 18.60 लाख मनुष्य दिवस रोजगार निर्मिती केली.

स ह का र

64: संस्था व सभासद

जिह्यात मार्च 1996 अखेर एकूण 4208 सहकारी संस्था असून त्यांची एकूण सभासद संख्या 650 हजार इतकी आहे.

अ.क्र.	संस्थेचा प्रकार	संस्थांची संख्या	एकूण संस्थेशी टक्केवारी
1	कृषि पत संस्था	699	16.61
2	बिगर शेती पत संस्था	438	10.41
3	उत्पादक संस्था	1484	35.27
4	सामाजिक सेवा संस्था	1570	37.31
5	प्राथमिक पणन संस्था	17	0.40

65: वरील महत्वाच्या संस्था व त्यांचे सभासद घेणे प्रमाणे

1. गृहनिर्माण संस्था 1188 त्यांचे सभासद 19 हजार
2. दुग्ध व्यवसाय संस्था व संघ मिळून 646 सभासद 33 हजार
3. मासेमारी 58 संस्था, सभासद 1 हजार.
4. कामगार कंत्राटदार संस्था 245 सभासद 10 हजार
5. साखर कारखाने 8 व त्यांचे सभासद 56 हजार इतके आहेत.

66: दुग्ध व्यवस्था संस्थानी 1995-96 मध्ये 1419 लाख रुपयाचे दुग्ध जमा करून 1832 लाख रुपयास विकले. 6 साखर कारखान्यातून 1920 लाख मे.टन ऊसाचे गाळप साखरेपासून रुपये 23500 लाख मिळविले.

67: जिल्ह्यात शेतकऱ्यांची पतमागणी पुरविण्या करिता जिल्हा मध्यवर्ती सहकारी बँका असून तिच्या 150 शाखा 1995-96 मध्ये कार्यरत होत्या. जिल्हा मध्यवर्ती सहकारी बँकामार्फत या वर्षीत 21448 लाख रुपयाचे कर्ज वाटप करण्यात आले. तसेच 215 लाख दिर्घ सुद्धतीचे कर्ज वितरित करण्यात आले. जिल्हा मध्यवर्ती सहकारी बँक सुल्यत्वेकरून शेतकऱ्यांच्या जमीनी सुधारणा बाबत दिर्घकालीन कर्ज पुरवठा भु-विकास बँके मार्फत होतो. भुविकास बँकाची पत्येक तहसिल सुव्यालघात एक शाखा आहे. वर्ष 1995-96 मध्ये जिल्हा भुविकास बँके मार्फत शेतकऱ्यांना 733.60 लाख रुपयाचे दिर्घ सुद्धतीचे कर्ज वाटप करण्यात आले.

68: व्यापारी व इतर बँका

जिल्ह्यात 1996 मध्ये एकूण 27 वर्गीकृत बँका कार्यरत असून त्यांची एकूण 101 गावे व शहरामध्ये कार्यालये आहेत. 27 एकूण वर्गीकृत बँकांच्या शाखा कार्यालयाची संख्या 160 आहे. सन 1995-96 मध्ये संपूर्ण जिल्ह्यातील वर्गीकृत बँकांच्या 55371 लाख रुपयांच्या ठेवी होत्या. व त्यावर त्यांनी 45444 लाख रुपये इतके कर्ज वाटप केले.

अ. जिल्ह्यात एकूण दहा सहकारी बँका असून संपूर्ण जिल्ह्यात त्यांच्या 150 शाखा असून पैकी 35 नागरी विभागात व 115 ग्रामीण विभागात कार्यरत आहेत.

69: ग्राहक निर्देशांक

1982 आधारभूत वर्ष धरून औरंगाबाद केंद्राक माहे मार्च 1996 मध्ये सर्व साधारण निर्देशांक 334 होता.

शिक्षणाच्या सोयी

70: प्राथमिक, माध्यमिक, उच्च व सामान्य शिक्षण

सन 1994-95 करिता जिल्ह्यात एकूण 1673 प्राथमिक शाळा आहेत. प्राथमिक शाळापैकी एक शिक्षकी व कनिष्ठ प्राथमिक शाळा 1091 आहेत. उच्च प्राथमिक 582 शाळा असून त्यांची टक्केवारी अनुक्रमे 62.21 व 34.79 अशी होती. त्याचप्रमाणे जिल्ह्यात माध्यमिक शाळा 320, उच्च माध्यमिक 24 व सामान्य शिक्षणाची महाविद्यालये 24 आहेत. प्राथमिक विभागात एकूण विधधी संख्या 421129 इतकी असून त्यापैकी एक शिक्षकी व कनिष्ठ प्राथमिक 146410 व उच्च प्राथमिक 272719 या प्रमाणे या प्रकार निहाय आहे. त्याचप्रमाणे माध्यमिक शाळेतील विद्यार्थ्यांची संख्या 125213 उच्च माध्यमिक 28798 व सामान्य शिक्षणाची महाविद्यालये 40549 इतकी आहे.

प्राथमिक विभागात एकूण 7164 शिक्षक असून त्यापैकी 2627 स्त्री शिक्षिका आहेत. एकूण पुरुष शिक्षकापैकी प्रशिक्षित पुरुष प्रमाणे 789.41 व प्राथमिक शिक्षिका पैकी स्त्री शिक्षिकांचे टक्केवारीचे प्रमाण 37.65 इतके आहे. माध्यमिक शाळेत, उच्च माध्यमिक व सामान्य शिक्षणाची महाविद्यालये यात अनुक्रमे 3540, 634 व 1119 इतकी शिक्षकांची संख्या आहे. पैकी अनुक्रमे 1002, 220 व 308 स्त्री शिक्षकांची संख्या आहे.

71: उच्च शिक्षण

डॉ. बाबासाहेब आंबेडकर, मराठवाडा विधपीठ औरंगाबाद येथे आहे. औरंगाबाद येथे विज्ञान, वाणिज्य, कला शाखांची महाविधलये आहेत. शिवाय वैद्यकीय अभियंत्रिकी महाविधलय, इत व अध्यापन महाविधलयही आहेत. जिल्ह्यात सुलताबाद सोडून सर्व तहसिल्यां टिकाणी प्रत्येकी एक महाविधलय आहे. जिल्ह्यात वर्ष 1994-95 मध्ये एकूण 24 सामान्य शिक्षणाच्या महाविधलयातून 41 हजार विधार्थी शिक्षण घेत होते. तंत्र निकेतन व औद्योगिक प्रशिक्षणाची सोयही जिल्ह्यात अनेक ठिकाणी झालेली आहे.

72: कुटुंब शिक्षण कार्यक्रम

शासकीय धोरणांनुसार साक्षर नसलेल्या 15 ते 37 वयोगटातील प्रौढांना साक्षर करण्यासाठी जिल्हा साक्षरता अभियानाचे कार्य मोठ्या प्रमाणात हाती घेतले असून चालू वर्षात 6 हजार केंद्रां मार्फत 136 हजार प्रौढांना साक्षरता अभियानासुधन साक्षर करण्याचे काम सुरु आहे.

वैद्यकीय व आरोग्य सेवा

73: वैद्यकीय सेवा

जिल्ह्यात वैद्यकीय सेवा, शासकीय संस्था, स्थानिक संस्था (जिल्हा परिषद महानगरपालिका, रुटक मंडळ) सेवाभावी संस्था खाजगी मार्फत पुरविण्यात येतात. औरंगाबाद येथे दंत महाविधलय, जिल्हा सामान्य रुग्णालय आहेत.

वैद्यकीय महाविधलय 1070 खाटांची सोय असून सन 1995-96 वर्षात 275 हजार अंतर रुग्णाने त्याचा लाभ घेतला. तसेच 606 हजार बाह्य रुग्णाने सुध्दा औषध उपचारांचा फायदा घेतला. वैद्यकीय महाविधलाच्या औरंगाबाद व पैठण येथे प्रत्येकी एक दवाखाना कार्यरत आहे. या शिवाय शासनाने जिल्हा सामान्य रुग्णालय व क्षयरोग चिकीत्सालय औरंगाबाद येथे आहे. तसेच जिल्हा परिषदेचे 7 ग्रामीण रुग्णालये 12 दवाखाने व 43 प्राथमिक आरोग्य केंद्रे कार्यरत असून त्यात 432 खाटांची सोय उपलब्ध आहे. जिल्हा परिषदेकडील वरील संस्थेमार्फत 42 हजार अंतर-रुग्ण व 757 हजार बाह्य रुग्णांनी लाभ घेतला. शासकीय व स्थानिक संस्थातील दर लाख लोकसंख्येमागे खाटांची संख्या 68 घेते.

74: कुटुंब कल्याण केंद्रे

जिल्ह्यात कुटुंब कल्याण कार्यक्रम राबविण्याकरीता 1995-96 मध्ये 52 केंद्रे होती. त्यापैकी 15 नागरी व 37 ग्रामीण भागात होती. कुटुंब कल्याण शस्त्रक्रिया 1995-96 मध्ये 19074 करण्यात आल्या, पैकी 19045 शस्त्रक्रिया स्त्रियांवर करण्यात आल्या. त्यांची टक्केवारी 99.185 घेते. गर्भ प्रतिबंधक उपाय (लुप-पध्दती) अंतर्गत वर्ष 1995-96 मध्ये 15820 स्त्रियांनी लाभ घेतला.

75: पाणी पुरवठा

औरंगाबाद जिल्ह्यात एकूण 1344ए गांवे असून त्यापैकी 406 गांवाना 1995-96 मध्ये बाराही महिने पाणी उपलब्ध करून दिले गेले व उर्वरीत 938 कठीण गांवे होती. त्यापैकी 180 गांवाना टँकरद्वारे व 758 गांवाना इतर साधनानी पाणी पुरठा केला गेला.

इतर कार्यक्रम**76: माता बाल संगोपन कार्यक्रम**

औरंगाबाद जिल्ह्यात माता बाल संगोपन कार्यक्रमांतर्गत 1995-96 वर्षात लस टोचणी कार्यक्रमाद्वारे त्रिगुणी लस, पोलियो, बी.सी.सी. गोवर व द्विगुणी # डि.टी.# व धनुर्वात लस अनुक्रमे 1270.6, 153836, 126572, 82708, 82334, 316118 टोचण्यात आली होती.

77: दुर्बल घटक

जिल्हा नियोजनात दुर्बल घटकाकरीता स्वतंत्र रित्या कार्यक्रम राबविला जातो. दुर्बल घटकांना विहीरी खोदून देणे, विद्यार्थ्यांना वस्तीगृह, कौदंबिक शिष्यवृत्ती व गणवेश वाटप व पुस्तक पेटघा पुरविणे, घरबांधणे करीता कर्ज अनुदान दिले जाते. धु सुधारण करीता कर्ज व अनुदान शासकीय तसेच स्थानिक व निमशासकीय कार्यालयात नोकऱ्या पुरविणे बाबी उपलब्ध करून दिल्या जातात. विशेष घटक घोजने अंतर्गत 1995-96 करीता 1423.87 लक्ष रुपयाची तरतूद करण्यात आली होती. तर प्रत्यक्षात 1502.03 लक्ष रुपये खर्ची पडले. खर्चाची टक्केवारी 105 पेते.

78: मागासवर्गीयांसाठी वस्तीगृह व आश्रमशाळा

औरंगाबाद जिल्हा आदिवासी जिल्हा म्हणून जरी घोषित करण्यात आला नसला तरी जिल्ह्यात आदिवासी करीता 16 आश्रमशाळा असून त्यातील विद्यार्थ्यांची संख्या 3700 होती. जिल्ह्यात मागासवर्गीयांच्या कल्याणकारी योजना अंतर्गत शासनाचे व जि.प.चे एकूण 50 वस्तीगृहांची संख्या असून त्यात 2472 विद्यार्थी राहतात.

संक्षेप**79: ग्रामपंचायती, नगरपालिका, नगरपरीषदा व जिल्हा परिषद**

जिल्ह्यात मार्च 1996 अखेर 831 ग्रामपंचायती होत्या त्यापैकी 331 स्वतंत्र तर 500 गट ग्रामपंचायती होत्या. वर्ष 1995-96 मधील ग्रामपंचायतीची एकूण मिळकत व खर्च अनुक्रमे 338 लाख व 299 लाख रुपये होता. जिल्ह्यात मार्च 1996 अखेर औरंगाबाद महानगरपालिका, कटक मंडळ व 6 नगरपरीषदा होत्या. औरंगाबाद महानगरपालिकेचा 1995-96 मधील उत्पन्न व खर्च अनुक्रमे 6250 व 5801 लाख रुपये होते. तर कटक मंडळाचे हयाच वर्षाचे उत्पन्न 138 लाख व खर्च 65 लाख रुपये होता. उर्वरीत नगरपरीषदेचे उत्पन्न रुपये 812 लाख व खर्च रुपये 659 लाख होते.

जिल्हा परिषद औरंगाबाद अंतर्गत 8 पंचायत समित्या कार्यरत आहेत. जिल्हा परिषदेचा वर्ष 1994-95 चा प्रत्यक्ष व सुधारीत उत्पन्न व खर्च अनुक्रमे 12830, 12461 तसेच सन 1995-96 चे उत्पन्न 8354 व खर्च 8353 लाख रुपये एवढा आहे.

80: घर बांधणी कार्यक्रम

जिल्ह्यात म्हाडा, सिडको व हडको या संस्थेमार्फत अल्प उत्पन्न कुटुंबाकरीता व मध्यम उत्पन्न गटाकरीता घरांचे गाळे बांधण्याचा कार्यक्रम औरंगाबाद शहरात घेण्यात आलेला आहे. शिवाय 20 कलनी कार्यक्रमाद्वारे इंदिरा आवास योजना अंतर्गत 1460 घरे बांधून देण्यात आली.

81: पोलिस व गुन्हे

जिल्ह्यात 31 पोलिस स्टेशन व 12 पोलिस आऊटपोस्ट मार्च 1995-96 अखेर होते. एकूण पोलिस दलाची संख्या 3790 होती. व त्यावर 643 लाख रुपये इतका खर्च झाला. त्याच वर्षात न्यायालयात प्रविष्ट केलेली 5959 प्रकरणे नोंदविण्यात आली.

82: करमणूक

जिल्ह्यात मार्च 1996 अखेर कायम स्वरूपाची 17 सिनेमागृहापैकी औरंगाबाद शहरात 13 होती. फिरत्या सिनेमागृहांची संख्या 22 होती. चित्रपटाद्वारे करमणूक कराची एकूण वसूली या वर्षात 150.35 लाख रुपये झाली. या क्षेत्रीय औरंगाबाद येथे महानगरपालिकेचे अध्यावत सुसंघीने उपलब्ध असलेले संत एकनाथ नाटय गृह, नेहरु भवन असून त्यात सांस्कृतिक कार्यक्रम होतात.


83: अल्प बचत

जिल्ह्यात सन 1995-96 या वर्षात अल्पबचत गुंतवणूकीसाठी 1340 लक्ष रुपयांचे उद्दिष्ट देण्यात आले होते. जिल्ह्याने उद्दिष्ट ओलांडून प्रत्यक्षात एकूण 1919 लक्ष रुपये जमा केले त्यात प्रामुख्याने :

- 1.) राष्ट्रीय बचत प्रमाणपत्रे 2 ते 8 मालिका 482 लक्ष.
- 2.) किसान विकास पत्रे 392 लक्ष.
- 3.) इंदिरा विकास पत्रे 284 लक्ष इतकी गुंतवणूक होती. सन 1994-95 मधील गुंतवणूक 1630 लक्ष रुपये इतकी होती.

84: पर्यटन

औरंगाबाद जिल्ह्यात जग प्रसिद्ध अजिंठा-वेरुळ येथील लेणी संयुक्त राष्ट्रांच्या शैक्षणिक, शास्त्रीय व सांस्कृतिक संघटनेने (युनेस्को) जाहीर केलेल्या जागतिक वारसा जपणा-या स्थळांपैकी एक आहेत. शिवाय दौलताबाद येथील ऐतिहासिक किल्ला, औरंगाबाद येथील लेणी, पाणचक्की, बिबिका सुकबरा इ. प्रेक्षणीय स्थळे असून देशी-विदेशी पर्यटक मोठ्या प्रमाणात भेटी देतात. त्याचप्रमाणे बारा जोतिर्लिंगांपैकी वेरुळ येथे श्री घृष्णेश्वर हे एक जोतिर्लिंग आहे. पैठण येथे महाराष्ट्रातील थोर संत श्री एकनाथ महाराज यांचे समाधी स्थान आहे. या दोन्ही धार्मिक स्थळांना मोठ्या प्रमाणात भाविक भेटी देतात. तसेच पैठण येथील पैठणी वस्त्र प्रसिद्ध आहे. व कर्नाटक राज्यातील ब्रंदावन उद्यान धरतीचे श्री ज्ञानेश्वर उद्यान घासुळे पर्यटकांचे आकर्षणाचे स्थळ झाले आहे. औरंगाबाद येथील हिमरुचादरी व शाल, बिदरी कला कुसरीच्या वस्तू प्रसिद्ध आहेत. पर्यटकांसाठी आवश्यक असणा-या पायाभूत सोयी पुरेशा प्रमाणात उपलब्ध करून देण्याचे शासनाचे धोरण असून वरील पर्यटन स्थळांच्या विकासाचे काम हाती घेतले आहे. व काम प्रगतीपथावर आहे.



भावा - दोन



1991 च्या जनगणनेनुसार तालुकावार क्षेत्रफळ, घरे, व लोकसंख्या

तहसील : औरंगाबाद

क्र.	तहसील	बाब	क्षेत्र	घरे	गावे संख्या		शहरी	वाप-राती-ल निवा-सगृहे संख्या	कुटुंबे संख्या अस-लेली	लोकसंख्या हजारांत		
			चौ. कि. मी.	चौ. कि. मध्ये लोक-संख्या	अ	ओ				ए	पु	स्त्रिया
1	2	3	4	5	6	7	8	9	10	11	12	13
1	औरंगाबाद	एकूण	1610.6	515	209	10	2	149	165	829	439	391
		ग्रामीण	1560.1	152	209	10	0	41	45	237	122	113
		नागरी	50.5	11737	0	0	2	108	120	593	316	277
2	सुलताबाद	एकूण	518.5	170	79	2	1	15	16	68	42	42
		ग्रामीण	502.2	157	79	2	1	13	14	79	41	38
		नागरी	16.3	564	0	0	1	1	2	9	5	4
3	कन्नड	एकूण	1555.5	162	208	4	1	44	45	253	131	122
		ग्रामीण	1539.5	151	208	4	0	41	41	233	120	112
		नागरी	16.0	1242	0	0	1	3	3	20	10	10
4	सोयगाव	एकूण	650.9	119	79	4	0	14	15	77	40	3
		ग्रामीण	650.9	119	79	4	0	14	15	77	40	3
		नागरी	0	0	0	0	0	0	0	0	0	0
5	सिल्लोड	एकूण	1517.2	196	167	5	1	49	53	297	153	144
		ग्रामीण	1517.2	177	107	5	0	44	48	268	138	131
		नागरी	0.0	154	0	0	0	5	5	29	15	14
6	पैठण	एकूण	1428.1	169	182	6	1	44	48	241	123	118
		ग्रामीण	1423.0	150	182	6	0	39	43	213	109	104
		नागरी	5.1	5435	0	0	1	5	6	28	14	14
7	गंगापूर	एकूण	1308.5	160	213	12	1	37	41	209	108	101
		ग्रामीण	1298.1	148	213	12	0	34	38	192	99	93
		नागरी	10.4	1649	0	0	1	3	3	17	9	8
8	वैजापुर	एकूण	1510.5	145	163	1	1	39	42	219	113	106
		ग्रामीण	1502.7	126	163	1	0	34	37	189	97	92
		नागरी	7.8	3795	0	0	1	5	6	30	15	14
जिल्हा	एकूण	एकूण	10099.8	219	1300	44	8	391	425	2214	1152	1062
		ग्रामीण	9993.7	149	1300	44	0	260	281	1489	767	722
		नागरी	106.1	6835	0	0	8	131	144	725	385	340

1. आकडे पुर्णकात केल्याने काही बेरजा सुळणार नाहीत. 2. स्तंभ क्र. 8 मधिल क्षेत्रफळांची आकडेवारी 1981 च्या जनगणनेप्रमाणे आहेत. 3. स्तंभ क्र. 5 मधिल आकडेवारी क्षेत्रफळ 1981 व लोकसंख्या आकडेवारी 1991 च्या जनगणनेप्रमाणे आहे. 4. जिल्ह्याची लोकसंख्येची आकडेवारी 1991 च्या जनगणनेप्रमाणे आहे. स्रोत : 1991 ची जनगणना.

1951 पासूनच्या लोकसंख्येमधील दशवार्षिक पारक

जिल्हा : औरंगाबाद.

(लोकसंख्येचे आकडे हजारात)

अ. क्र.	तहसील	वर्ष	एकूण व्यक्ती		पुरुष			स्त्रिया			
			एकूण	ग्रामी- ण	नागरी	एकूण	ग्रामी- ण	नागरी	एकूण	ग्रामी- ण	नागरी
1	2	3	4	5	6	7	8	9	10	11	12
1	औरंगाबाद	1991	829	237	593	439	122	216	391	114	276
		1981	516	200	316	273	103	170	243	97	146
		1971	328	163	165	175	84	91	153	79	74
		1961	223	125	98	116	63	53	106	61	45
2	खुलताबाद	1991	86	79	9	46	41	5	42	38	4
		1981	70	62	8	36	32	4	34	30	4
		1971	57	51	6	29	26	3	28	25	3
		1961	43	39	4	22	20	2	21	19	2
3	कन्नड	1991	253	233	20	131	120	10	122	112	10
		1981	192	176	16	99	90	9	94	86	8
		1971	161	151	10	82	77	5	79	74	5
		1961	127	120	7	65	61	4	62	59	3
4	सोयगाव	1991	77	77	0	40	40	0	38	38	0
		1981	62	62	0	32	32	0	30	30	0
		1971	51	51	0	26	26	0	25	25	0
		1961	39	39	0	20	20	0	19	19	0
5	सल्लोड	1991	297	268	29	153	138	15	144	131	14
		1981	223	223	0	114	114	0	109	109	0
		1971	178	178	0	91	91	0	87	87	0
		1961	143	143	0	72	72	0	70	70	0
6	पेठण	1991	241	213	28	123	109	14	118	104	14
		1981	197	166	21	95	84	11	92	82	10
		1971	163	149	15	83	76	7	80	73	7
		1961	123	115	9	62	58	4	61	57	4

तक्रा क्रमांक : 1.2 पुढे सुरु ..

[3]

1951 पासूनच्या लोकसंख्येमधील दशवार्षिक फरक

जिल्हा : औरंगाबाद.		(लोकसंख्येचे आकडे हजारात)									
जिल्हा	तहसील	वर्ष	एकूण व्यक्ती			पुरुष			स्त्रिया		
			एकूण	ग्रामी- ण	नागरी	एकूण	ग्रामी- ण	नागरी	एकूण	ग्रामी- ण	नागरी
	2	3	4	5	6	7	8	9	10	11	12
7	गंगापूर	1991	209	192	17	108	99	9	101	93	8
		1981	161	150	11	82	76	6	79	73	5
		1971	139	130	9	71	66	5	68	64	4
		1961	112	105	6	57	53	3	55	52	3
8	वैजापूर	1991	219	189	30	113	97	15	126	92	14
		1981	175	154	21	89	79	11	86	76	10
		1971	159	143	17	82	73	9	77	70	8
		1961	132	118	14	67	60	7	64	57	7
एकूण	जिल्हा	1991	2214	1489	725	1152	767	385	1062	722	340
		1981	1586	1192	394	819	609	211	767	583	184
		1971	1238	1016	222	640	519	121	598	497	101
		1961	940	803	138	480	407	73	459	395	64

तक्रा क्र. : 1.2 पुढे सुरु ...

तक्का क्रमांक : 1.2 पुढे सुरु ..

[4]

1951 पासूनच्या लोकसंख्येमधील दशवार्षिक फरक

जिल्हा : औरंगाबाद

(लोकसंख्येचे आकडे हजारात)

क्र.	तहसील	वर्ष	दर चौरस कि. मी. मधील लोकसंख्या	दर हजार पुरुषांमागे स्त्रियांचे प्रमाण	द र द श वा र्ष ि क		
					एकूण	ग्रामीण	नागरी
1	2	3	13	14	15	16	17
1	औरंगाबाद	1991	515	891	60.75	18.63	87.32
		1981	230	890	57.32	22.70	91.52
		1971	219	874	47.09	30.40	68.37
		1961	105	914	35.15	27.55	46.27
2	सुलताबाद	1991	170	913	26.07	28.17	10.55
		1981	135	944	22.81	21.57	33.33
		1971	130	966	32.56	30.77	50.00
		1961	95	955	30.30	30.00	33.33
3	कन्नड	1991	162	931	31.37	32.30	21.28
		1981	124	949	19.25	16.56	60.00
		1971	118	963	26.77	25.83	42.86
		1961	84	954	32.29	33.33	16.67
4	सायगाव	1991	119	950	24.68	24.68	0.00
		1981	95	938	21.57	21.57	0.00
		1971	81	962	30.77	30.77	0.00
		1961	60	950	50.00	50.00	0.00
5	सिल्लोड	1991	196	941	33.39	20.43	100.00
		1981	147	956	25.28	25.28	0.00
		1971	125	956	24.48	24.48	0.00
		1961	86	972	32.41	32.41	0.00
6	पैठण	1991	169	959	28.86	28.56	31.20
		1981	131	968	14.72	11.41	40.00
		1971	119	964	32.52	29.57	66.67
		1961	82	984	26.80	27.78	28.57

1951 पासूनच्या लोकसंख्येमधील दशवार्षिक फरक

जिल्हा : औरंगाबाद			(लोकसंख्येचे आकडे हजारात)				
अ. क्र.	तहसील	वर्ष	दर चौस कि. मी. मधील लोकसंख्या	दर हजार पुरुषांमागे स्त्रियांचे प्रमाण	एकूण	ग्रामीण	नागरी
1	2	3	13	14	15	16	17
7	गंगापूर	1991	160	935	30.09	28.59	59.57
		1981	123	963	15.83	15.38	22.22
		1971	113	958	24.11	23.81	50.00
		1961	123	965	30.23	29.63	20.00
8	वैजापुर	1991	145	938	25.08	22.64	43.31
		1981	116	966	10.06	7.69	23.53
		1971	140	939	20.45	21.19	21.43
		1961	83	955	29.41	28.26	40.00
जिल्हा एकूण		1991	219	922	39.60	24.94	83.87
		1981	159	937	28.11	17.32	77.48
		1971	136	934	31.70	26.53	60.87
		1961	103	956	31.84	30.57	40.82

टिप :- 1. आकडे पुर्णकांत केल्याने बेरजा जुळणार नाहीत. 2. सिल्लोड तहसिल नागरी भाग म्हणून 1991 जनगणनेत नव्याने समाविष्ट केला आहे.

आधार : 1961, 1971, 1981, 1991 ची जनगणना.

1991 च्या जनगणनेप्रमाणे लोकसंख्या गटानुसार गावांचे तालुकावार वर्गीकरण

जिल्हा : औरंगाबाद.

(लोकसंख्या शंभरात)

ज. क्र.	तहसील	व स्ती		अ स		ले ली		गा वे	
		200 पेक्षा कमी संख्या लो.संख्या	200 ते 499 संख्या लो.संख्या	500 ते 999 संख्या लो.संख्या	1000 ते 1999 संख्या लो.संख्या	2000 ते 4999 संख्या लो.संख्या	5000 ते 9999 संख्या लो.संख्या	10000 ते 19999 संख्या लो.संख्या	20000 ते 49999 संख्या लो.संख्या
1	2	3	4	5	6	7	8	9	10
1	औरंगाबाद	19	18	33	120	72	523	57	776
2	सुलताबाद	8	7	19	67	24	178	19	262
3	कन्नड	20	21	45	160	59	433	59	807
4	सोयगाव	12	10	20	68	20	139	16	215
5	सिल्लोड	5	5	19	76	44	323	59	828
6	पैठण	14	15	45	161	58	409	42	600
7	गंगापुर	24	23	49	163	78	554	45	624
8	वैजापुर	5	7	29	109	60	450	50	677
एकूण जिल्हा		107	107	259	925	415	3009	347	4789

तका क्रमांक : 1.3 पुढे सुरु ..

[7]

1991 च्या जनगणनेप्रमाणे लोकसंख्या गटांनुसार गावांचे तालिकावार वमंकरण

जिल्हा : औरंगाबाद (लोकसंख्या शिभरात)

क्र.	तहसील	2000 ते 4999		5000 ते 9999		1000 व अधिक		ए	कु ण	ओसाड गावे संख्या
		लोक-संख्या	लोक-संख्या	लोक-संख्या	लोक-संख्या					
1	2	11	12	13	14	15	16	17	18	19
1	औरंगाबाद	25	720	2	1051	1	104	209	2367	18
2	सुलताबाद	9	275	0	0	0	0	79	789	2
3	कन्नड	21	630	4	277	0	0	208	2328	4
4	सोयगाव	9	229	0	111	0	0	79	772	4
5	सिल्लोड	33	949	6	393	1	109	167	2683	5
6	पैठण	17	536	6	410	0	0	182	2131	6
7	गंगापूर	16	484	1	73	0	0	213	1922	12
8	वैजापूर	16	430	3	220	0	0	163	1894	12
जिल्हा एकूण		146	4254	24	1589	2	213	1300	14886	44

टीप : आकडे पुर्णकांत असल्याने बेरजा सुळणार नाहीत
 आधार: 1991 ची जनगणना प्रकाशन.

1991 च्या जनगणने प्रमाणे लोकसंख्या गटानुसार शहरांचे तालुकावार वर्गीकरण

तालुका : औरंगाबाद

(लोकसंख्या हजारात)

सहस्रील	लोकसंख्ये प्रमाणे शहरांची संख्या						
	5000 पेक्षा कमी		5000 ते 9999		10000 ते 19999		
	संख्या	लोकसंख्या	संख्या	लोकसंख्या	संख्या	लोकसंख्या	
1	2	3	4	5	6	7	8
1	औरंगाबाद	0	0	0	0	1	19
2	सुलताबाद	0	0	1	9	0	0
3	कन्नड	0	0	0	0	1	20
4	सोयगाव	0	0	0	0	0	0
5	सिल्लोड	0	0	0	0	0	0
6	पैठण	0	0	0	0	0	0
7	गंगापूर	0	0	0	0	1	17
8	वैजापूर	0	0	0	0	0	0
जिल्हा एकूण		0	0	1	9	3	56

तक्ता क्रमांक : 1.4 पुढे सरु ..

[9]

1991 च्या जनगणने प्रमाणे लोकसंख्या गटानुसार शहरांचे तालुकावार वर्गीकरण

जिल्हा : औरंगाबाद.

(लोकसंख्या हजारात)

अ. क्र.	तहसील	लो क सं ख्ये प्र मा णे 20000 ते 49999		50000 ते 99999		100000 व अधिक		ए रू ण श ह रे	
		संख्या	लोक-संख्या	संख्या	लोक-संख्या	संख्या	लोक-संख्या	संख्या	लोक-संख्या
1	2	9	10	11	12	13	14	15	16
1	औरंगाबाद	0	0	0	0	1	573	2	592
2	खुलताबाद	0	0	0	0	0	0	1	9
3	कन्नड	0	0	0	0	0	0	1	20
4	सोयगाव	0	0	0	0	0	0	0	0
5	सिल्लोड	1	29	0	0	0	0	1	29
6	पैठण	1	28	0	0	0	0	1	28
7	गंगापूर	0	0	0	0	0	0	1	17
8	वैजापूर	1	30	0	0	0	0	1	30
जिल्हा ए रू ण		3	86	0	0	1	573	8	725

टिप : आकडे पुर्णिकांत असल्याने बेरजा चुळणार नाहीत.

आधार : 1991 च्या जनगणनेप्रमाणे.

1991 च्या जनगणनेनुसार काम करणारे व काम न करणारे यांची संख्या

औरंगाबाद.

(आकडे शंभरात)

जिल्हा	बाब	काम करणाऱ्यांचा वर्ग						
		शेत-करी	शेत-मजूर	पशुसंवर्धन, जंगल काम, मच्छीमारी, शिकारी, फळबाग, मळे, इ.	स्नाण-काम व दगड स्नाण-काम करणारे	वस्तुनिर्माण प्रक्रिया सेवा व दु-रुस्त्या इ. धोगात काम करणारे	घरगुती उद्योगा-व्यतिरिक्त इतर उद्योग	बांधकाम करणारे
2	3	4	5	6	7	8	9	10
औरंगाबाद	ग्रामीण	588	320	17	5	9	57	14
	नागरी	42	58	35	1	20	417	151
	एकूण	631	378	52	6	29	473	166
सुलताबाद	ग्रामीण	184	117	4	0	5	9	3
	नागरी	5	3	0	0	1	2	1
	एकूण	189	120	4	0	6	10	3
कन्नड	ग्रामीण	557	345	8	0	4	32	8
	नागरी	6	8	1	0	1	7	3
	एकूण	563	353	9	0	4	39	11
सोयगाव	ग्रामीण	164	171	3	0	3	5	2
	नागरी	0	0	0	0	0	0	0
	एकूण	164	171	3	0	3	5	2
सिल्लोड	ग्रामीण	706	398	7	0	5	29	5
	नागरी	12	20	2	0	1	8	2
	एकूण	718	418	9	1	6	37	8
वैठण	ग्रामीण	417	399	11	1	10	54	11
	नागरी	7	17	4	0	2	11	4
	एकूण	425	416	15	1	12	65	14
गंगापूर	ग्रामीण	449	328	9	1	10		6
	नागरी	12	14	1	0	1	5	2
	एकूण	461	342	10	1	10	41	8
वैजापूर	ग्रामीण	495	304	6	0	6	28	5
	नागरी	8	11	2	0	2	13	4
	एकूण	502	315	8	0	9	41	9
जिल्हा	ग्रामीण	3560	2382	65	8	51	249	54
	नागरी	92	131	46	1	29	462	167
	एकूण	3652	2513	110	9	80	711	220

जिल्हा:- औरंगाबाद

तक्ता क्रमांक : 1.5 पुढे सुरु ..

(आकडे अक्षराने)

1991 च्या जनगणनेनुसार काम करणारे व काम न करणारे घांची संख्या

अ. क्र.	तहसील	बांध	काम करणारे	काम न करणारे	घांची संख्या	व	घांची संख्या	व	घांची संख्या
1	2	3	11	12	13	14	15	16	17
			व्यापार-वाहतूक इतर एखूण सिमा- एखूण	णि वाणिज्य साठ- काम सुलभतः तिक काम न संस्था	क्षेत्रात काम करणारे घर- आंगि र करणारे क क (1 ते 10	गुती उधो- दळण णा 1 ते 10 ची बेरी- णा णा	गात काम बळण रे ची बेरी- णा णा	करणारे करणारे	बेरीज)
1	औरंगाबाद	ग्रामीण	26	13	40	1088 [45.98]	82	1197 [50.54]	2367
		नागरी	293	132	509	1658 [27.97]	30	4239 [71.52]	5927
		एखूण	319	144	549	2746 [33.11]	112	5436 [65.53]	8295
2	सुलताबाद	ग्रामीण	7	2	17	347 [43.97]	32	410 [51.95]	789
		नागरी	4	2	7	25 [27.19]	0	67 [72.42]	92
		एखूण	11	4	24	372 [42.22]	33	476 [54.09]	881
3	कन्नड	ग्रामीण	21	6	42	1024 [43.98]	110	1194 [51.31]	2328
		नागरी	13	3	16	57 [28.54]	0	142 [71.25]	199
		एखूण	34	10	58	1081 [42.77]	110	1336 [52.87]	2527
4	सोयगाव	ग्रामीण	7	1	13	369 [47.84]	8	395 [51.12]	772
		नागरी	0	0	0	0 [-]	0	0 [-]	0
		एखूण	7	1	13	369 [47.84]	8	395 [51.12]	772
5	सिल्लोड	ग्रामीण	28	8	41	1228 [45.75]	88	1367 [50.95]	2683
		नागरी	16	7	13	80 [27.80]	6	202 [70.01]	289
		एखूण	44	14	54	1308 [44.01]	95	1569 [52.80]	2972
6	पैठण	ग्रामीण	21	6	47	977 [45.87]	54	1099 [51.59]	2131
		नागरी	15	4	18	83 [29.83]	2	192 [69.30]	277
		एखूण	36	10	65	1060 [44.02]	57	1291 [53.63]	2408
7	गंगापूर	ग्रामीण	16	5	34	894 [46.49]	65	964 [50.12]	1922
		नागरी	7	3	10	54 [31.55]	3	114 [66.73]	172
		एखूण	23	8	44	948 [45.26]	68	1078 [51.48]	2094
8	वैजापूर	ग्रामीण	12	3	30	892 [47.13]	103	898 [47.44]	1894
		नागरी	20	6	23	88 [29.82]	3	205 [69.12]	296
		एखूण	32	12	53	981 [44.79]	106	1103 [50.37]	2190
	जिल्हा	ग्रामीण	140	47	265	6820 [45.81]	543	7524 [50.54]	14886
		नागरी	367	156	594	2045 [28.20]	46	5161 [71.17]	7251
		एखूण	507	203	860	8865 [40.40]	589	12684 [57.30]	22138

टीप: 1. आकडे घुणाकांत केल्याने बेरजा जुळणार नाहीत. 2. X = दिलेल्या परिमाणाच्या निम्न्यापेक्षा कमी.

आधार : 1991 ची जनगणना.

तक्का क्रमांक : 1.6 (अ)

लोकसंख्याचे वयोगटांनुसार वर्गीकरण - जनगणना 1991

जिल्हा : औरंगाबाद.

(आकडे हात)

बाब	सर्व वयोगट	0 - 14	15 - 19	20 - 24	25 - 29	30 - 39	40 - 49	50 - 59	60 व त्या वरील	व्यक्ती
1	2	3	4	5	6	7	8	9	10	
एकूण	24334	9893	2144	1907	1806	3116	2389	1491	1550	38
ग्रामीण	18959	7750	1603	1373	1337	2434	1936	1220	1278	28
नागरी	5375	2143	541	534	469	682	453	271	272	10

टिप: 1.आकडे जुन्या औरंगाबाद जिल्ह्याकरीता आहेत. 2.आकडे पुर्णकात केल्याने बेरजा जुळणार नाहीत.

आधार : 1981 व 1991 ची जनगणना.

तक्का क्रमांक : 1.6 (ब)

लोकसंख्याचे धर्मानुसार वर्गीकरण - जनगणना 1991

जिल्हा : औरंगाबाद.

(आकडे शंभरात)

बाब	सर्व धर्म	बौद्ध	सिख	हिंदू	जैन	सुस्लीम	शीख	इतर	धर्म अनिर्देशित
1	2	3	4	5	6	7	8	9	10
एकूण	22138	1932	128	15768	173	4078	27	6	26
ग्रामीण	14886	984	30	11858	66	1927	2	1	19
नागरी	7251	948	98	3910	107	2150	25	5	8

आधार : 1991 ची जनगणना.

1991 च्या जनगणनेनुसार अनुसूचित जाती व जमाती करिता आकडेवारी
जिल्हा : औरंगाबाद. (आकडे हजारात)

1	2	3	अनुसूचित जाती			अनुसूचित जमाती				
			4	5	6	7	8	9		
			व्यक्ती	पुरुष	स्त्रिया	व्यक्ती	पुरुष	स्त्रिया		
1 औरंगाबाद	एकूण		144	76	68	12	6	6		
	ग्रामीण		33	17	16	4	2	2		
	नागरी		111	59	52	8	4	4		
2 खुलताबाद	एकूण		10	5	5	5	3	3		
	ग्रामीण		9	5	4	5	3	3		
	नागरी		1	0	0	0	0	0		
3 कन्नड	एकूण		25	13	12	15	8	7		
	ग्रामीण		23	12	11	15	8	7		
	नागरी		1	1	1	0	0	0		
4 सोधगाव	एकूण		8	4	4	9	5	4		
	ग्रामीण		8	4	4	9	5	4		
	नागरी		0	0	0	0	0	0		
5 सिल्लोड	एकूण		28	14	14	20	10	10		
	ग्रामीण		25	13	12	19	10	10		
	नागरी		3	2	1	1	0	0		
6 पैठण	एकूण		32	16	16	5	3	3		
	ग्रामीण		29	15	14	5	2	2		
	नागरी		3	2	2	0	0	0		
7 गंगापूर	एकूण		30	16	15	7	4	4		
	ग्रामीण		29	15	14	7	4	4		
	नागरी		2	1	1	0	0	0		
8 वैजापूर	एकूण		29	15	14	9	5	4		
	ग्रामीण		25	13	12	9	4	4		
	नागरी		4	2	2	0	0	0		
जिल्हा			एकूण	305	159	147	84	43	41	
			एकूण	ग्रामीण	180	93	87	73	37	36
			एकूण	नागरी	125	66	59	10	5	5

टिप : 1) X=500 पेक्षा कमी. 2) आकडे हजारात असल्याने बेरजा सुळणार नाहीत.
आधार : 1991 ची जनगणना.

तक्ता क्र.3.2 पुढे चालू
तहसिलवार निरनिराद्या पिकांसाठीील क्षेत्र

जिल्हा : औरंगाबाद.

(क्षेत्र क्षेत्रावर)

अ. क्र.	तहसील	वर्ष	एकूण मसाल्या- ल्याचे पदार्थ	एकूण फळे व भाजी पाला	एकूण खाद्य पदार्थ	कापूस	इतर तंतू पिके	एकूण तंतू पिके	जव- जवम	जवम	जवम
1	2	3	22	23	24	25	26	27	28	29	30
1	औरंगाबाद	91-92	752	971	106784	7347	550	7397	1370	6620	1457
		92-93	676	957	105853	6741	525	7266	670	7121	1570
		93-94	460	723	98054	7145	496	7641	345	7933	1335
2	खुलताबाद	91-92	226	393	33046	2125	287	2412	173	2925	795
		92-93	388	377	42292	2418	281	2699	176	4029	670
		93-94	252	352	34863	2160	245	2405	175	4393	593
3	कल्लंड	91-92	730	566	87041	8345	463	8828	2195	3698	1050
		92-93	768	565	99250	7665	621	8306	3276	3744	941
		93-94	810	573	81434	8115	568	8683	2366	6819	949
4	सोयगाव	91-92	215	1276	26762	11113	70	11183	1387	60	0
		92-93	468	1334	34600	11470	61	11531	1440	50	0
		93-94	265	1238	25703	9671	72	9743	1446	160	0
5	सिल्लोड	91-92	940	258	88765	14430	323	14753	3118	2853	280
		92-93	512	1111	95807	10937	350	11287	330	7115	2835
		93-94	957	331	85182	19765	425	16190	2828	4490	345
6	पैठण	91-92	546	1147	78492	12753	375	13128	628	4214	3154
		92-93	852	303	92214	15310	370	13660	3151	4730	310
		93-94	575	1174	96804	13149	278	13427	341	7614	2486
7	गंगापूर	91-92	622	722	59856	7644	501	8145	310	3210	5680
		92-93	673	499	98146	5449	516	5965	361	4155	5476
		93-94	649	475	87536	5052	967	6019	508	6203	4350
8	वैजापूर	91-92	357	534	967	670	85	755	8025	5217	2370
		92-93	362	553	142684	935	82	1017	7664	4067	2437
		93-94	413	620	142702	1653	86	1739	7229	8969	1664
जिल्हा एकूण		91-92	4388	5867	577457	64427	2674	67401	17711	28797	14709
		92-93	4699	5699	710046	60945	2806	63751	17118	35911	14239
		93-94	4581	5486	618278	62710	3137	65647	15578	48601	11922

तक्ता क्र. 3.2 सुद्धीस पानावर

अकार व मालकीच्या स्थितीनुसार ग्रामीण / नागरी क्षेत्रातील कुटुंबांचे वर्गीकरण
जिल्हा : औरंगाबाद. (1991 च्या जनगणनेनुसार)

अ. क्र.	बा	ब	ग्रामीण संख्या	नागरी संख्या	एकूण संख्या
1	2	3	4	5	
1	एक) एकूण कुटुंबे		260425	122965	383390
	दोन) घराच्या मालकी बाबतची स्थिती				
	अ) स्वतःची घरे असलेली		238470	74980	313450
	ब) भाड्याच्या घरात राहणरी		16810	45185	61995
	क) इतर		5145	2800	7945
2	एक ते दोन व्यक्ती असलेली कुटुंबे				
	एक) एकूण कुटुंबे		29225	16740	45965
	दोन) घराच्या मालकी बाबतची स्थिती				
	अ) स्वतःची घरे असलेली		24760	6700	31460
	ब) भाड्याच्या घरात राहणरी		3365	9600	12965
	क) इतर		1100	440	1540
3	तीन ते पाच व्यक्ती असलेली कुटुंबे				
	एक) एकूण कुटुंबे		107640	57370	165010
	दोन) घराच्या मालकी बाबतची स्थिती				
	अ) स्वतःची घरे असलेली		96010	31655	127665
	ब) भाड्याच्या घरात राहणरी		9190	24315	33505
	क) इतर		2440	1400	3840
4	सहा ते आठ व्यक्ती असलेली कुटुंबे				
	एक) एकूण कुटुंबे		90725	35260	125985
	दोन) घराच्या मालकी बाबतची स्थिती				
	अ) स्वतःची घरे असलेली		85575	25340	110915
	ब) भाड्याच्या घरात राहणरी		3820	9165	12985
	क) इतर		1330	755	2085
5	नऊ व अधिक व्यक्ती असलेली कुटुंबे				
	एक) एकूण कुटुंबे		32835	13595	46430
	दोन) घराच्या मालकी बाबतची स्थिती				
	अ) स्वतःची घरे असलेली		32125	11285	43410
	ब) भाड्याच्या घरात राहणरी		435	2105	2540
	क) इतर		275	205	480

टीप: इतर कुटुंबे यामध्ये बेघर कुटुंबांचा समावेश असून संस्था कुटुंबांचा समावेश नाही.
त्यासुळे एकूण कुटुंबांची संख्या चुळणार नाही.

आधार : 1991 ची जनगणना प्रकाशन.

तक्ता क्रमांक : 1.10

[16]

जनगणना घरे आणि त्यांचा वापर

औरंगाबाद.

(1991 ची जनगणना)

क्र.	डा ब	एकूण जनगणना घरे	जनगण- नेच्या सुर- वातीची रिकामी असलेली घरे	जनगणना घरांचा वापर रहाणे	दुकान आणि रहाणे	घंजशाळा (कुटीरो- धोगास- ह) आणि रहाणे	इतर वाप- रासह स्तंभ 6 व 7 मध्ये निर्देशित के- लेल्या व्यक्ति- रिक्त रहाणे	हॉटेल, धर्मशाळा, पर्यटन- घरे इत्यादि
	2	3	4	5	6	7	8	9
	एकूण	507190	58240	368320	4710	7345	2440	1345
2	ग्रामीण	338580	35250	248635	3360	6085	1840	635
	नागरी	168610	22990	119685	1260	1260	600	710
	औरंगाबाद	136305	18110	98890	1085	870	505	550
	शहर संकुल(नागरी)							

तक्ता क्र. 1.10 पुढे सुरु ..

क्र.	डा ब	उपहार गृहे सोडून दुकाने	व्यवसा- यांची घ- रे आणि कार्यालये	कारखाने घंजशाळा उपरे इत्यादी	रेस्टॉरंट मिठाईची दुकाने आ- णि उपहार गृहे	करमणूक पं- चायत घरे सांस्कृतिक केंद्र इ.पुजा- स्थाने सोडून	पुजास्था- ना देवळे चर्च म- शिद गु- रुद्वारा वगैरे	इतर
	2	10	11	12	13	14	15	16
1	एकूण	12080	3375	9915	1425	1380	4330	31785
2	ग्रामीण	4350	1790	4590	580	1085	3995	26385
3	नागरी	7730	1585	5325	845	295	835	5400
	औरंगाबाद	5970	1225	3885	540	195	540	3940
	शहर संकुल(नागरी)							

आधार : 1991 ची जनगणना

जिल्ह्यातील पर्जन्य दिवसांची संख्या व एकूण पर्जन्य

जिल्हा:- औरंगाबाद.

वर्ष:-1995

(मिलीमीटर मध्ये)

क्र	केंद्राचे नाव	बाब	जाने	फेब्रु	मार्च	एप्रि	मे	जून	जुलै	ऑग	सप्टें	ऑक्टो	नोव्हें	डिसें	एकूण
			वारी	वारी	ल	ल	ल	ल	ल	स्ट	बंर	बंर	बंर	बंर	बेशी
1	2	3	4	5	6	7	8	9	10	11	12	13	14	15	16
1.	औरंगाबाद	सा.पर्जन्य	6	4	5	7	18	135	179	135	161	49	27	8	754
		पर्जन्य दि.	0	0	0	0	0	7	14	9	9	6	0	0	45
		पर्जन्य	0	0	0	0	0	78	104	117	263	75	0	0	637
2.	सुलताबाद	सा.पर्जन्य	7	2	3	5	21	192	241	247	177	63	14	9	981
		पर्जन्य दि.	0	0	0	0	0	3	16	6	9	6	0	0	40
		पर्जन्य	0	0	0	0	0	40	132	181	117	127	0	0	597
3.	बन्नड	सा.पर्जन्य	4	0	2	2	23	146	197	194	155	57	28	10	818
		पर्जन्य दि.	0	0	0	0	0	2	13	4	8	8	0	0	35
		पर्जन्य	0	0	0	0	0	35	101	59	98	87	0	0	380
4.	सोयगाव	सा.पर्जन्य	1	1	4	0	4	166	168	278	153	48	17	12	852
		पर्जन्य दि.	0	0	0	0	0	7	15	5	9	7	0	0	43
		पर्जन्य	0	0	0	0	0	202	157	75	36	39	0	0	509
5.	सिल्लोड	सा.पर्जन्य	1	1	4	5	15	147	223	185	125	40	21	9	776
		पर्जन्य दि.	0	0	0	0	0	7	18	3	7	5	0	0	40
		पर्जन्य	0	0	0	0	0	103	194	28	77	23	0	0	425
6.	पैठण	सा.पर्जन्य	0	2	2	3	15	119	138	171	179	48	10	28	715
		पर्जन्य दि.	0	0	0	0	0	5	14	5	7	8	0	0	39
		पर्जन्य	0	0	0	0	0	62	132	102	130	132	0	0	558
7.	शंजापुर	सा.पर्जन्य	0	0	2	6	21	137	141	119	167	70	11	19	693
		पर्जन्य दि.	0	0	0	0	0	5	14	6	11	7	0	0	43
		पर्जन्य	0	0	0	0	0	73	56	63	240	140	0	0	572
8.	वैजापुर	सा.पर्जन्य	2	1	1	2	11	94	122	95	146	42	20	8	544
		पर्जन्य दि.	0	0	0	0	0	3	14	7	11	5	0	0	40
		पर्जन्य	0	0	0	0	0	14	65	121	118	57	0	0	375
9.	त्रिकलठाणा	सा.पर्जन्य	4	5	3	2	5	65	83	85	48	11	23	15	349
		पर्जन्य दि.	2	1	2	0	1	5	12	5	7	5	0	0	40
		पर्जन्य	23	6	6	0	10	86	105	79	150	55	0	0	520

संधार :- 1)कृत्ते, प्रादेशिक निदेशक, प्रादेशिक मौसम केंद्र, कुलाबा, मुंबई.

2)जिल्हाधिकारी, जिल्हाधिकारी कार्यालय, औरंगाबाद.

निवडक केंद्रातील कमाल व किमान तपमान (1995)

औरंगाबाद.

(आकडे सेल्सिअसमध्ये)

महिना	केंद्र : 1. औरंगाबाद		2. चिकलठाणा	
	कमाल	किमान	कमाल	किमान
	3		4	
1. जानेवारी	0.0	0.0	26.2	9.9
2. फेब्रुवारी	0.0	0.0	31.0	13.5
3. मार्च	0.0	0.0	34.0	18.2
4. एप्रिल	0.0	0.0	38.0	21.5
5. मे	0.0	0.0	38.0	23.7
6. जून	0.0	0.0	37.2	24.6
7. जुलै	0.0	0.0	31.0	22.8
8. ऑगस्ट	0.0	0.0	31.5	22.1
9. सप्टेंबर	0.0	0.0	30.9	21.5
10. ऑक्टोबर	0.0	0.0	32.2	19.0
11. नोव्हेंबर	0.0	0.0	30.7	14.1
12. डिसेंबर	0.0	0.0	30.2	12.4
वर्ष : 1994	0.0	0.0	38.0	9.9

टीप : 0.0 = उपलब्ध नाही .

आधार : कृते प्रादेशिक निदेशक, प्रादेशिक मौसम केंद्र, कुलाबा, सुंबई.

जिल्हा :- औरंगाबाद.

जमिनीचा वापर

(क्षेत्र "००" हेक्टर)

1	2	3	4	5	6	7	8	9	10	11	12	
												तहसील
1	औरंगाबाद	91-92	1611	268	125	3	128	1	108	5	114	
		92-93	1611	268	125	3	128	1	108	3	113	
		93-94	1611	268	126	1	127	3	108	2	113	
2	सुलताबाद	91-92	518	21	26	7	32	12	57	1	70	
		92-93	518	21	26	6	32	12	56	1	70	
		93-94	518	21	26	11	37	5	55	1	61	
3	कन्नड	91-92	1555	303	70	28	99	24	66	3	93	
		92-93	1555	303	95	28	124	14	66	3	83	
		93-94	1555	303	96	13	109	28	66	1	95	
4	सोयगाव	91-92	545	125	12	7	19	10	40	2	53	
		92-93	545	125	16	6	22	9	40	2	51	
		93-94	645	125	35	5	40	5	34	2	41	
5	सिल्लोड	91-92	1517	28	152	28	180	27	54	0	82	
		92-93	1517	28	167	28	195	16	54	0	70	
		93-94	1517	28	195	13	208	26	54	0	80	
6	पैठण	91-92	1428	16	218	10	227	8	34	3	45	
		92-93	1428	16	219	7	226	8	34	3	45	
		93-94	1428	16	223	8	231	7	34	2	43	
7	गंगापूर	91-92	1308	2	149	13	162	0	44	1	45	
		92-93	1308	22	149	13	162	0	44	1	45	
		93-94	1308	2	149	0	149	13	44	1	58	
8	वैजापुर	91-92	1594	31	95	22	118	42	41	0	83	
		92-93	1594	31	95	22	118	42	41	1	83	
		93-94	1543	31	96	42	138	22	41	0	85	
जिल्हा एकूण		91-92	10077	794	847	117	964	126	444	16	586	
		92-93	10077	814	893	114	1007	104	443	13	580	
		93-94	10125	794	946	93	1039	109	436	9	554	

तक्ता क्र.3.1 पुढे चालू
जमिनीचा वापर

[20]

औरंगाबाद

जिल्हा	वर्ष	पडीत जमीन			निव्वळ क्षेत्र	एका-पेक्षा अधिक	लागवडी-खालील ए. क्षेत्र	लागवडीलायक क्षेत्र (8+12+15+16)
		चालू पड	इतर पड	एकूण पड				
2	3	13	14	15	16	17	18	19
औरंगाबाद	91-92	7	6	13	1087	177	1265	2049
	92-93	7	21	28	1074	179	1253	1106
	93-94	4	4	8	1094	87	1181	1107
अहमदाबाद	91-92	0	6	6	389	10	399	409
	92-93	1	5	6	390	115	505	409
	93-94	1	3	4	396	36	432	406
अहमदनगर	91-92	29	10	39	1022	39	1061	1088
	92-93	25	5	30	1016	182	1198	1063
	93-94	27	4	31	1017	34	1051	1077
अहमदनगर	91-92	3	3	6	343	109	451	361
	92-93	9	2	11	336	217	553	358
	93-94	19	20	39	399	7	406	445
अहमदनगर	91-92	44	20	64	1164	74	1238	1255
	92-93	35	16	51	1172	106	1279	1240
	93-94	20	19	39	1162	21	1183	1227
अहमदनगर	91-92	112	106	218	922	102	1025	1151
	92-93	126	98	224	917	275	1193	1152
	93-94	10	6	16	1123	104	1227	1148
अहमदनगर	91-92	331	7	337	763	22	785	1101
	92-93	128	32	160	920	241	1161	1081
	93-94	28	7	35	1065	21	1086	1114
अहमदनगर	91-92	258	3	261	1101	59	1160	1405
	92-93	139	3	142	1220	392	1613	1405
	93-94	17	3	20	1290	37	1327	1332
जिल्हा	91-92	785	160	945	6790	593	7383	7876
एकूण	92-93	469	182	651	7046	1708	8753	7814
	93-94	126	66	192	7546	347	7893	7856

टीप :- 1191-92 व 92-93 ची माहिती सुधारीत व 93-94 ची माहिती अस्थायी आहे. 21 आकडे पुर्णिकीत केल्याने बेरजा जुळणार नाहीत.

- संदर्भ : 1) कृषि आणखणालय, पुणे
2) जिल्हा ऋतु व पीक अहवाल 91-92.

तहसिलवार निरनिराख्या पिकांखालील क्षेत्र

जिल्हा : औरंगाबाद.

(क्षेत्र हेक्टरमध्ये)

क्र.	तहसील	वर्ष	तांदूळ	गहू	खरीप ज्वारी	रब्बी ज्वारी	एकूण ज्वारी	बाजरी	मका	राळा	इतर तृ- ण धान्य
1	2	3	4	5	6	7	8	9	10	11	12
1	औरंगाबाद	91-92	350	5986	1630	27970	29600	32525	600	0	54
		92-93	370	5716	1267	28635	29902	33490	2632	0	48
		93-94	335	5694	2545	30600	33145	35030	724	22	22
2	खुलताबाद	91-92	94	3110	1655	5821	7476	6927	224	0	157
		92-93	94	3015	2830	6515	9345	6913	4225	0	164
		93-94	110	3609	1070	11901	12971	7531	226	45	102
3	कन्नड	91-92	410	5980	13370	5058	18428	39826	590	0	63
		92-93	336	7298	10917	10212	21129	35174	4690	0	54
		93-94	403	5522	14093	10789	24882	30536	785	22	47
4	सोयगाव	91-92	250	849	9324	350	9674	5449	269	0	82
		92-93	240	935	8213	0	8213	5585	3270	0	75
		93-94	190	1039	12975	0	12975	4355	304	25	70
5	सिल्लोड	91-92	865	3970	22830	1639	24469	23646	6632	0	80
		92-93	673	4132	23370	5916	29286	22899	9755	0	82
		93-94	426	3950	22703	5990	26693	22838	9331	29	35
6	पैठण	91-92	120	3782	1762	21513	23275	18056	80	0	241
		92-93	133	3390	1380	33250	34630	20113	2070	0	180
		93-94	70	3790	847	42614	43461	23534	165	1	113
7	गंगापूर	91-92	16	4052	1637	16961	18598	15793	275	0	50
		92-93	14	3896	1526	47530	49056	17215	3275	0	43
		93-94	14	3732	1589	47985	49574	16732	354	25	40
8	वैजापुर	91-92	80	5490	760	18382	19142	40718	866	0	27
		92-93	70	9360	592	50140	50732	45516	3785	0	31
		93-94	60	5348	548	49906	50454	36882	742	12	21
जिल्हा एकूण		91-92	2185	33219	52968	97694	150662	182940	9536	0	754
		92-93	1930	37722	50095	182198	232293	186905	33702	0	677
		93-94	1608	32684	56370	199785	256155	177438	12631	261	450

तक्ता क्र.3.2 पुढे चालू

[22]

तहसिलवार निरनिराक्या पिकांखालील क्षेत्र

गावांचे

(क्षेत्र हेक्टरमध्ये)

क्र.	वर्ष	एकूण तृण- धान्य	हरभरा	तर	मूग	उडीद	इतर	एकूण कड धान्य	एकूण कड धान्य	उस अन्न धान्य
2	3	13	14	15	16	17	18	19	20	21
1	91-92	69115	6210	16242	6935	0	3029	32416	101531	3017
	92-93	72158	5347	11812	8250	0	3681	29090	101248	2972
	93-94	74972	5167	10551	2514	165	1040	19437	94409	2462
2	91-92	17988	1995	4312	1505	0	2972	10784	28772	3655
	92-93	23756	3823	3517	4915	0	3180	15035	38791	2736
	93-94	24594	2597	3509	450	139	1410	8105	32699	1560
3	91-92	65297	2476	5991	3936	0	5199	17602	82899	2046
	92-93	68661	6349	9079	4479	0	6192	26099	94760	3157
	93-94	62197	6327	3646	1411	721	2588	14693	76890	3161
4	91-92	16573	539	730	1291	0	5918	8478	25051	220
	92-93	18318	510	866	5260	0	3654	10290	28608	4190
	93-94	18958	490	973	250	1460	1909	5082	24040	160
5	91-92	59662	1633	4570	3245	0	10517	19965	79627	7940
	92-93	66827	7951	10346	5267	0	4189	27753	88269	5115
	93-94	65302	2290	4924	2115	2367	3885	15581	80883	3011
6	91-92	45554	6542	9230	3395	0	4251	23418	68972	7827
	92-93	60516	2027	4611	4613	0	9456	20707	87534	3525
	93-94	71214	6546	11734	1173	118	2546	22117	93331	1724
7	91-92	38784	5676	6943	1895	0	2400	16914	55698	2814
	92-93	73499	6938	6822	4904	0	2256	20920	94419	2555
	93-94	70471	5136	6798	919	139	1112	14104	84575	1837
8	91-92	66323	3363	4534	2648	0	12080	22625	88948	6872
	92-93	109494	7535	4274	3546	0	12951	28306	137800	3969
	93-94	93519	4818	4118	1425	135	1652	12148	105667	2002
जिल्हा एकूण	91-92	379296	28434	52552	24850	0	46366	152200	531498	35704
	92-93	493229	40480	51327	40834	0	45559	178200	671429	28219
	93-94	481227	33371	46253	10257	5244	16142	111267	592494	15917

तक्ता क्र. 3.2 पुढील पानावर

तक्ता क्र.3.2 पुढे चालू
तहसिलवार निरनिराक्या पिकांखालील क्षेत्र

६२३

जिल्हा : औरंगाबाद.

(क्षेत्र हॅक्टरमध्ये)

अ. क्र.	तहसिल	वर्ष	एकूण मत्साल्या-पदार्थ	एकूण फळे व भाजीपाला	एकूण साखळी	कापूस	इतर तंतु पिके	एकूण तंतु पिके	गहू-मगड	कर-डहें	जवस	इतर पीक
1	2	3	22	23	24	25	26	27	28	29	30	31
1	औरंगाबाद	91-92	752	971	126754	7347	558	7997	1570	6628	1438	1888
		92-93	676	957	105853	6741	525	7266	670	7221	1570	2013
		93-94	462	723	98254	7145	496	7641	865	7933	1335	2013
2	सुलताबाद	91-92	226	393	33246	2125	287	2412	178	2925	745	489
		92-93	388	377	42292	2418	281	2699	176	4329	678	476
		93-94	252	352	34863	2162	245	2425	195	4393	593	574
3	कन्नड	91-92	738	566	87241	8345	483	8328	2195	3698	1058	3083
		92-93	768	565	99258	7885	621	8326	3276	3744	941	4212
		93-94	818	573	81434	8115	568	8683	2366	6819	949	4554
4	सांधगाव	91-92	215	1276	26762	11113	78	11193	1387	80	0	5652
		92-93	468	1334	34620	11478	61	11531	1442	50	0	7588
		93-94	265	1238	25783	9671	72	9743	1446	168	0	3516
5	सिल्लोड	91-92	948	258	88765	14438	323	14753	3118	2853	288	13788
		92-93	512	1111	95227	18937	358	11287	362	7115	2835	2457
		93-94	957	331	85182	19765	425	16198	2828	4492	345	9222
6	पैठण	91-92	546	1147	78492	12753	375	13128	628	4214	3154	2619
		92-93	852	323	92214	15318	378	15688	3151	4738	318	11496
		93-94	575	1174	96824	13149	278	13427	341	7614	2436	1921
7	गंगापूर	91-92	622	722	59836	7644	581	8145	318	3218	5688	1834
		92-93	673	499	98146	5449	516	5965	361	4155	5476	1729
		93-94	649	475	87536	5852	967	6219	528	8203	4358	1653
8	वैजापूर	91-92	387	534	967	678	85	755	8225	5217	2378	2588
		92-93	362	553	142634	935	82	1217	7624	4067	2437	2415
		93-94	413	628	148782	1653	86	1739	7229	8989	1564	4216
		91-92	4388	5867	577457	64427	2674	67401	17711	28797	14729	30899
	जिल्हा एकूण	92-93	4699	5699	712846	68945	2826	63751	17118	35911	14239	32423
		93-94	4581	5486	618278	62718	3137	65847	15573	48801	11922	27249

तक्ता क्र. 3.2 पुढील पानावर

तहसिलवार निरनिराळ्या पिकांखालील क्षेत्र

तहसील औरंगाबाद.

(क्षेत्र हेक्टरमध्ये)

क्र	तहसील	वर्ष	एकूण तंबा- गळी ची धान्ये	तंबा- सु	इतर मादक पदार्थ	एकूण औंधी व मादक पदार्थ	चा-घां- ची एकूण	एकूण मवाध पिके	लाग- वडी क्षालिल एकूण क्षेत्र	एकापे- क्षा अंधे- क वेळा लागवडी क्षालिल क्षेत्र	लागवडी खालिल निव्वळ क्षेत्र
	2	3	32	33	34	35	36	37	38	39	40
1	औरंगाबाद	91-92	11386	0	0	0	400	19683	12467	17744	103723
		92-93	11739	0	0	0	375	19380	125233	17879	107154
		93-94	11946	0	0	0	381	19968	118322	8670	109352
2	सुलताबाद	91-92	4317	0	0	0	110	6839	39865	1029	39856
		92-93	5351	50	0	50	97	8197	50489	11473	39016
		93-94	5755	0	0	0	125	8285	43148	3577	39571
3	कन्नड	91-92	10026	0	0	0	195	19049	106090	3931	102159
		92-93	11973	0	0	0	233	20512	119762	18173	101589
		93-94	14682	0	14	14	234	23605	105039	3370	101669
4	सोयगाव	91-92	739	0	20	20	55	18357	45119	10662	34257
		92-93	7070	50	16	66	65	20732	55332	21750	33582
		93-94	5122	0	0	0	60	14939	40342	675	39947
5	सिल्लोड	91-92	20039	0	0	0	235	35027	123792	7378	116414
		92-93	12767	0	0	0	193	24247	119254	27530	91724
		93-94	16685	0	0	0	325	33200	118302	2134	116248
6	पैठण	91-92	10615	0	0	0	225	23968	102460	10230	92230
		92-93	19687	0	0	0	305	35672	127886	10645	117241
		93-94	12342	0	0	0	202	25971	122775	10444	112331
7	गापुर	91-92	10234	0	0	0	259	18638	78494	2236	76258
		92-93	11701	0	0	0	284	17950	116096	24071	92025
		93-94	14734	0	0	0	316	21069	108305	2007	106518
8	गापुर	91-92	18400	0	0	0	140	19295	116006	5930	110076
		92-93	17403	0	0	0	158	18578	161262	39233	122029
		93-94	22078	0	0	0	163	23980	132692	3697	128985
9	एकूण	91-92	92116	0	20	20	1619	160856	738313	59340	678973
		92-93	99691	100	16	116	1710	165268	875314	170754	704560
		93-94	103350	0	14	14	1806	171017	789295	34674	754621

1) 91-92 व 92-93 या वर्षांची माहिती पूर्ण सुधारीत. 2) 93-94 ची माहिती अस्थायी स्वरूपाची आहे. 3) सन 94-95 व 95-96 या वर्षांची अस्थायी माहिती जिल्हा निरीक्षक आणि अभिलेख घांट्याकडे उपलब्ध नसल्यामुळे सध्यात वेता घेत नाही. इंधि आर्यकतालय, पुणे, जिल्हा क्र.3 व पिके अहवाल.

सुलभ पिकाचे दर हेक्टरी उत्पादन व एकूण उत्पादन

जिल्हा :- औरंगाबाद

वर्ष :- 2019-20

1) दर हेक्टरी उत्पादन - किलोमध्ये, 2) एकूण उत्पादन - "00"मेटनात.

अ. क्र.	पिके	दर हेक्टरी उत्पादन	एकूण उत्पादन	अ. क्र.	पिके	दर हेक्टरी उत्पादन	एकूण उत्पादन
1	2	3	4	1	2	3	4
1	तांदूळ	417	5	17	जवस	303	20
2	गहू	1049	257	18	शुईमूग (शिंगा)	664	71
3	ज्वारी	604	1554	19	मोहरी	500	3
4	बाजरी	610	967	20	तीळ	248	25
5	बाली	0	0	21	एरंडी	222	2
6	मका	1592	1199	22	ऊस	66841	21861
7	नाचणी	0	0	23	नारळ (100 नग)	0	0
8	इतर धान्ये	579	11	24	कापूस(100 गासडी) (सरकी विरहीत)(1 गासडी = 170 कि.ग्रॅ.)	114	683
9	एकूण धान्ये	771	3995	25	ताग	130	3
10	हरभरा	406	146	26	मेस्टार(अंबाडी) (100 गासडी, 1= 180कि.ग्रॅ.)	315	7
11	तूर	234	102	27	तंबाखू	1000	1
12	उडीद	338	24	28	एकूण औषधी व अंमली पदार्थ	0	0
13	सुग	350	56	29	सुठ (आले)	1000	3
14	मसूर	0	0	30	मिरची (लाल)	385	15
15	इतर कडधान्ये	322	66	31	हळद	0	0
16	एकूण कडधान्ये	320	394	32	बटाटा	3874	430

टीप:- 1) आले या पिकाचे क्षेत्र प्रत्यक्षात हेक्टरमध्ये घेतलेले आहे व उत्पादन टनामध्ये आहे.
2) उसाचे उत्पादन ड्रेसड केनच्या स्वरूपात आहे. 3) उत्पादन व क्षेत्राचे आकडे अंतीम अंदाजाचे आहेत.

आधार:- कृषि आयुक्तालय, पुणे.

विविध साधनांचे ओलिता खालील क्षेत्र

जिल्हा:- औरंगाबाद.

(क्षेत्र हेक्टरमध्ये)

अ. क्र.	तहसील	वर्ष	ओलिताखालील क्षेत्र पृष्ठ भागीय	ओलिता- खालील विहिरी	ओलिता- खालील निव्वळ क्षेत्र	ओलिता- खालील एकूण क्षेत्र	एकूण लागवडी खालील क्षेत्र	ओलिताखालील एकूण क्षेत्राची एकूण लागवडी खालील क्षेत्राची टक्केवारी
1	2	3	4	5	6	7	8	9
1	औरंगाबाद	91-92	1377	15994	17371	20121	126467	15.91
		92-93	1050	22722	23772	26462	125233	21.13
		93-94	1604	16651	18255	19003	118022	16.10
2	खुलताबाद	91-92	1169	10034	11203	11643	39885	29.19
		92-93	1080	7804	8884	9984	50489	19.77
		93-94	1185	8101	9286	9721	43148	22.53
3	कन्नड	91-92	1934	10932	12866	15776	106090	14.87
		92-93	3297	15535	18832	20562	119762	17.17
		93-94	2050	15084	17134	18379	105039	17.50
4	सोयगाव	91-92	505	3305	3810	6360	45119	14.10
		92-93	405	7803	8208	10688	55332	19.68
		93-94	620	5392	6012	6592	40642	16.22
5	सिल्लोड	91-92	2713	20774	23487	26357	123792	21.29
		92-93	2754	18282	21036	23035	127886	18.01
		93-94	3381	17321	20702	22477	118382	18.94
6	पैठण	91-92	8820	17495	26315	28995	102460	28.30
		92-93	8590	18798	27388	29858	119234	25.04
		93-94	8366	11234	19600	22190	122775	18.07
7	गंगापूर	91-92	2362	12052	14414	15658	78494	19.95
		92-93	1775	12358	14133	15393	116096	13.26
		93-94	2044	8614	10658	10825	108605	9.97
8	वैजापूर	91-92	2510	17624	20134	22764	116006	19.62
		92-93	3110	17316	20426	23215	161262	14.40
		93-94	2093	11487	13580	15273	132682	11.51
जिल्हा एकूण	औरंगाबाद	91-92	21390	108210	129600	147674	738513	20.00
		92-93	20061	120618	140679	159407	875314	18.21
		93-94	21343	93884	115227	124460	789295	15.77

टीप:- 1)सन 91-92 व 92-93 या वर्षाची मरहीती पूर्ण सुधारीत स्वरुपाची आहे. 2)वर्ष 93-94 ची आकडेवारी अस्थायी स्वरुपाची आहे. 3)सन 94-95 व 95-96 या वर्षाची अस्थायी मरहीती जिल्हा निरीक्षक भूमी अभिलेख याचेकडे उपलब्ध नसल्यामुळे देता येत नाही.

आधार :- कृषि आणुक्तालय, पुणे (91-92 व 92-93 वर्षाकरीता) व जिल्हा भूमी अभिलेख निरीक्षक, औरंगाबाद. (93-94 वर्षाकरीता.)

निरनिराख्या पिकाखालील ओलिताचे क्षेत्र

जिल्हा :- औरंगाबाद			(क्षेत्र - हेक्टरमध्ये)									
अ. क्र.	तहसील	वर्ष	तांदूळ-गहू	खरीप ज्वारी	रब्बी ज्वारी	एकूण ज्वारी	बाजरी	मका	इतर तृणधान्ये	एकूण तृणधान्ये		
1	2	3	4	5	6	7	8	9	10	11	12	
1	औरंगाबाद	91-92	135	5790	870	3210	4080	560	240	0	10805	
		92-93	160	5603	870	10430	11306	250	250	0	17569	
		93-94	140	5370	0	3215	3215	0	212	0	993	
2	सुलताबाद	91-92	94	3110	0	820	820	0	0	0	1024	
		92-93	94	3016	0	0	0	0	25	0	3135	
		93-94	77	3276	0	838	838	0	25	0	4216	
3	कन्नड	91-92	120	5840	0	535	535	0	28	0	6523	
		92-93	110	6986	0	475	475	0	34	0	7605	
		93-94	90	5252	0	510	510	0	38	0	5890	
4	सोयगाव	91-92	220	849	0	0	0	0	49	0	1118	
		92-93	190	935	0	0	0	0	50	0	1175	
		93-94	156	1039	0	0	0	0	60	0	1255	
5	सिल्लोड	91-92	340	3890	0	190	190	0	5005	0	9425	
		92-93	310	3965	0	210	210	0	5420	0	9905	
		93-94	285	3890	0	190	190	0	4800	0	9165	
6	पैठण	91-92	95	3760	75	5610	5685	0	80	0	7620	
		92-93	105	3325	130	8460	8590	0	70	0	12090	
		93-94	40	3718	85	2012	2097	52	110	0	6017	
7	गंगापूर	91-92	13	4036	0	4310	4310	0	95	0	8454	
		92-93	12	3882	0	4290	4290	0	85	0	8269	
		93-94	12	3914	0	278	278	0	86	0	4290	
8	वैजापूर	91-92	65	5365	0	6390	6390	0	120	0	11940	
		92-93	60	6238	0	6415	6415	0	126	0	12839	
		93-94	50	5250	0	2365	2365	0	159	0	7824	
जिल्हा		91-92	1082	32640	945	21065	22010	560	5617	0	61909	
एकूण		92-93	1041	33950	1006	30280	31286	250	6060	0	72587	
		93-94	850	31709	85	9408	9493	52	5490	0	47594	

निरनिराळ्या पिकांखालील ओलिताचे क्षेत्र

तालिका :- औरंगाबाद.		(क्षेत्र - हेक्टरमध्ये)								
तहसील	वर्ष	हरभरा	तूर	सुग	इतर कड धान्ये	एकूण कड- धान्ये	एकूण अन्न- धान्ये	ऊस	मसा- ल्याचे पदार्थ	
2	3	13	14	15	16	17	18	19	20	
1 औरंगाबाद	91-92	1380	0	0	0	1380	12185	3530	586	
	92-93	1410	0	0	0	1410	18979	2972	470	
	93-94	1545	0	0	0	1545	10482	2462	318	
2 लताबाद	91-92	1870	0	0	0	1870	5894	3655	226	
	92-93	1893	0	0	0	1893	5028	2736	388	
	93-94	0	0	1966	0	1966	6182	1560	207	
3 कन्नड	91-92	2461	0	0	0	2461	8984	2846	548	
	92-93	3557	0	0	0	3557	11162	3157	581	
	93-94	2795	0	0	0	2795	8685	3161	292	
4 सोयगाव	91-92	539	0	0	0	539	1657	220	140	
	92-93	510	0	0	0	510	1685	4190	388	
	93-94	490	0	0	0	490	1745	160	175	
5 सिल्लोड	91-92	1450	0	0	0	1450	10875	7940	705	
	92-93	1570	0	0	0	1570	11475	3525	649	
	93-94	1630	0	0	0	1630	10795	3011	957	
6 पैठण	91-92	3520	0	0	0	3520	13140	7827	506	
	92-93	3495	0	0	0	3495	15585	5115	422	
	93-94	3445	0	0	0	3445	9462	1724	461	
7 गंगापूर	91-92	1450	0	0	0	1450	9904	2814	472	
	92-93	1530	0	0	0	1530	9799	2555	481	
	93-94	1552	0	0	0	1552	5842	1837	495	
8 वैजापूर	91-92	1625	0	0	0	1625	13565	6872	297	
	92-93	3760	0	0	0	3760	16599	3969	278	
	93-94	1830	0	0	0	1830	9654	2002	331	
जिल्हा	91-92	14295	0	0	0	14295	76204	35704	3480	
एकूण	92-93	17725	0	0	0	17725	90312	28219	3657	
	93-94	13287	0	1966	0	15253	62847	15917	3236	

तक्ता क्र.3.5 पुढे चालू

[29]

निरनिराळ्या पिकाखालील ओलिताचे क्षेत्र

जिल्हा :- औरंगाबाद.

(क्षेत्र - हेक्टरमध्ये)

अ. क्र.	तहसील	वर्ष	एकूण फळे	एकूण भाजी-पाला	संकीर्ण खाद्य पिके	एकूण खाद्य पिके	कापूस	इतर तंतू पिके	एकूण तंतू-पिके	भुईमूग	जवस /सूर्य-फल
1	2	3	21	22	23	24	25	26	27	28	29
1	औरंगाबाद	91-92	521	275	0	17097	2410	0	2410	255	0
		92-93	505	376	0	23302	2490	0	2490	290	0
		93-94	481	232	0	13975	3515	0	3515	242	890
2	सुलताबाद	91-92	91	227	0	10093	1290	0	1290	0	0
		92-93	102	200	0	8454	1293	0	1293	0	0
		93-94	159	193	0	8301	1170	0	1170	0	125
3	कन्नड	91-92	244	279	0	12901	1175	0	1175	375	0
		92-93	243	287	0	15430	3640	0	3640	329	0
		93-94	256	294	0	12688	3975	0	3975	342	1140
4	सोयगाव	91-92	1164	112	0	3293	1965	0	1965	177	0
		92-93	1216	98	0	7577	2120	0	2120	150	0
		93-94	1129	109	0	3318	1935	0	1935	140	1125
5	सिल्लोड	91-92	42	198	0	19760	1915	0	1915	517	0
		92-93	46	257	0	15952	2065	0	2065	468	0
		93-94	50	281	0	15094	2130	0	2130	472	4416
6	पैठण	91-92	555	542	0	22570	4460	0	4460	460	0
		92-93	563	517	0	22202	6130	0	6130	210	0
		93-94	603	571	0	12821	7911	0	7911	211	1045
7	गंगापूर	91-92	309	320	0	13819	910	0	910	80	0
		92-93	213	265	0	13313	1050	0	1050	96	0
		93-94	211	262	0	8647	1123	0	1123	103	661
8	वैजापूर	91-92	137	386	0	21257	327	0	327	590	0
		92-93	148	394	0	21388	488	0	488	605	0
		93-94	146	474	0	12607	768	0	768	596	1142
जिल्हा		91-92	3063	2339	0	120790	14452	0	14452	2454	0
एकूण		92-93	3036	2394	0	127618	19276	0	19276	2148	0
		93-94	3035	2416	0	87451	22527	0	22527	2106	10544

तक्ता क्र. 3.5 पुढे चालू...

तक्ता क्र.3.5 पुढे चालू

[30]

निसनिराख्या पिकाखालील ओलिताचे क्षेत्र

जिल्हा :- औरंगाबाद.

(क्षेत्र - हेक्टरमध्ये)

अ. क्र.	तहसील	वर्ष	करड-ई	इतर गळी-ताची पिके	एकूण गळी-ताची पिके	इतर औष-धी व माद-क प-दार्थ	एकूण औष-धी व माद-क प-दार्थ	चा-या-ची पिके	संकीर्ण खाद्य पिके	एकूण अखा-ध पिके	ओलि-ताखा-लील एकूण क्षेत्र
1	2	3	30	31	32	33	34	35	36	37	38
1	औरंगाबाद	91-92	0	359	614	0	0	0	0	3024	20121
		92-93	0	380	670	0	0	0	0	3160	26462
		93-94	0	0	1132	0	0	381	0	5028	19003
2	सुलताबाद	91-92	0	150	150	0	0	110	0	1550	11643
		92-93	0	140	140	0	0	97	0	1530	9984
		93-94	0	0	125	0	0	125	0	1420	9721
3	कन्नड	91-92	0	1130	1505	0	0	195	0	2875	15776
		92-93	0	930	1259	0	0	233	0	5132	90562
		93-94	0	0	1482	0	0	234	0	5691	18379
4	सोयगांव	91-92	0	850	1027	0	0	55	0	3067	6360
		92-93	0	970	1120	16	16	65	0	3321	10898
		93-94	0	0	1265	14	14	60	0	3274	6592
5	सिल्लोड	91-92	0	3930	4447	0	0	235	0	6597	26357
		92-93	0	4245	4713	0	0	305	0	7083	23035
		93-94	0	0	4888	0	0	365	0	7383	22477
6	पैठण	91-92	0	1280	1740	0	0	225	0	6425	28995
		92-93	0	1130	1340	0	0	186	0	7656	29858
		93-94	0	0	1256	0	0	202	0	9369	22190
7	गंगापूर	91-92	0	590	670	0	0	259	0	1839	15658
		92-93	0	650	746	0	0	284	0	2080	15393
		93-94	0	0	764	0	0	291	0	2178	10825
8	वैजापूर	91-92	0	450	1040	0	0	140	0	1507	22764
		92-93	0	576	1181	0	0	158	0	1827	23215
		93-94	0	0	1738	0	0	160	0	2666	15273
जिल्हा		91-92	0	8739	11193	0	0	1219	0	26884	147674
एकूण		92-93	0	9021	11169	16	16	1328	0	31789	159407
		93-94	0	0	12650	14	14	1818	0	37009	124460

टिप :- 1) 1991-92 व 1992-93 चा वर्षाची माहिती पूर्ण सुधारीत स्वरूपाची असून 1993-94 चा वर्षाची माहिती अस्थायी स्वरूपाची आहे. 2) सन 1994-95 व 1995-96 ची अस्थायी माहिती जिल्हा निरीक्षक, भूमि अभिलेख यांचेकडे उपलब्ध नसल्यामुळे ती तक्त्यात देता येत नाही.

आधार :- कृषि आयुक्तालय, पुणे.

तक्रा क्रमांक : 3.6 (अ)

तहसिलनिहाय सिंचन विहिरी आणि इतर विहिर

जिल्हा : औरंगाबाद.

वर्ष : 1991-92 ते 1993-94.

अ. क्र.	तहसिल	वर्ष	सिंचन विहिरीची एकूण संख्या	वापरात असलेल्या विहिरीवर डिझेल पंप	बासविलेले विजेचे पंप	वापरात नसलेल्या सिंचन विहिरी संख्या	इतर विहिरीची संख्या
1	2	3	4	5	6	7	8
	जिल्हा बेरीज	1991-92	59426	322	82172	1836	6823
		1992-93	60514	218	229	1839	6617
		1993-94	62161	217	87462	1847	6821
1	औरंगाबाद	1991-92	7864	44	14885	0	1054
		1992-93	8124	44	44	0	1054
		1993-94	8284	40	17609	0	1054
2	खुलताबाद	1991-92	5172	5	5245	119	465
		1992-93	5175	5	5	119	465
		1993-94	5248	5	5997	117	465
3	कन्नड	1991-92	9275	15	8910	981	778
		1992-93	9535	15	15	981	778
		1993-94	10084	18	13560	1012	778
4	सोयगांव	1991-92	3367	170	3180	166	187
		1992-93	3367	85	85	150	187
		1993-94	3597	90	3676	150	187
5	सिल्लोड	1991-92	6446	13	8510	62	981
		1992-93	6446	11	11	79	978
		1993-94	6516	9	10587	58	978
6	पैठण	1991-92	8500	60	10362	0	620
		1992-93	8500	48	48	0	620
		1993-94	9065	42	13161	0	620
7	गंगापूर	1991-92	8542	10	10115	0	945
		1992-93	8977	7	17	0	945
		1993-94	8977	10	11568	0	949
8	वैजापूर	1991-92	10260	5	20965	510	1790
		1992-93	10390	3	4	510	1790
		1993-94	10390	3	11304	510	1790

टिप:-वर्ष 1991-92 व 1992-93 चा वर्षाची माहिती पूर्ण सुधारीत आहे. व वर्ष 1993-94 ची माहिती अस्थायी स्वरूपाची आहे. 21 सन 1994-95 व 1995-96 ची अस्थायी माहिती जिल्हा निरीक्षक भूमि अभिलेख यांचेकडे उपलब्ध नसल्यामुळे ती तक्त्यात देता येत नाही
आधार:- कृषि आपुक्तालय, पुणे 21 जिल्हा भूमि अभिलेख, औरंगाबाद.

तक्ता क्र.3.6(ब)

तहसिलनिहाय कुपनलिका, हातपंप चालू असलेल्या हातपंप व विद्युत पंपांची
जिल्हा :- औरंगाबाद. वर्ष :- 1995

अ. क्र.	तहसील	पशस्वी कुपनलिकांची संख्या	बसविलेल्या हातपंपांची संख्या	बसविलेल्या विद्युत पंपांची संख्या	चालू असलेल्या हातपंपांची संख्या	चालू असलेल्या विद्युत पंपांची संख्या
1	2	3	4	5	6	7
1	औरंगाबाद	821	723	98	636	88
2	खुलताबाद	262	229	33	213	26
3	कळंड	628	558	70	508	64
4	सोयगांव	182	171	11	157	11
5	सिल्लोड	447	400	47	373	41
6	पैठण	807	708	99	646	85
7	गंगापूर	947	815	132	778	123
8	वैजापूर	783	704	79	681	69
जिल्हा एकूण		4877	4308	569	3992	507

आधार : मुख्य कार्यकारी अधिकारी, जिल्हा परिषद, औरंगाबाद.

वरील भूवैज्ञानिक भूजल सर्वेक्षण आणि विकास यंत्रणा, औरंगाबाद.

बिहिरी खेरीज लघुपाटबंधा-यांची कामे

जिल्हा :- औरंगाबाद.

वर्ष : 1995 - 96.

ज. क्र.	तहसील	उपघोगात नसलेली कामे (संख्या)				उपघोगात असलेली कामे (संख्या)			
		जिल्हा परिषद	राज्य सहकार	खाजगी/ सहकार	एकूण	जिल्हा परिषद	राज्य सहकार	खाजगी/ सहकार	एकूण
1	2	3	4	5	6	7	8	9	10
1	औरंगाबाद	0	1	0	1	5	12	4	21
2	खुलताबाद	0	1	1	2	4	4	0	8
3	कन्नड	0	3	0	3	4	13	4	21
4	सोयगांव	0	2	0	2	11	9	0	20
5	सिल्लोड	0	2	0	2	9	5	1	15
6	पैठण	0	2	0	2	4	7	10	21
7	गंगापूर	0	1	0	1	1	7	12	19
8	वैजापूर	0	0	0	0	4	13	5	22
जिल्हा एकूण		0	12	1	13	42	70	34	146

तक्ता क्र.3.7 पुढे चालू

[34]

विहिरी खेरीज लघुपाटबंधा-घांची कामे

जिल्हा :- औरंगाबाद.

वर्ष : 1995 - 96.

क्र.	तहसील	वापरातील कामाचे लाभक्षेत्र (हेक्टर)				ओलिताखालील निव्वळ क्षेत्र (हेक्टर)			
		जिल्हा परिषद	राज्य	खाजगी/ सहकार	एकूण	जिल्हा परिषद	राज्य	खाजगी/ सहकार	एकूण
1	2	11	12	13	14	15	16	17	18
1	औरंगाबाद	366	3600	168	4134	127	798	30	955
2	सुलताबाद	525	1382	11	1918	78	378	0	456
3	कन्नड	338	4827	257	5422	17	928	19	964
4	सोयगांव	902	3948	235	5085	59	1197	0	1256
5	सिल्लोड	745	1530	570	2845	75	201	20	296
6	पैठण	276	2236	3691	6203	79	638	0	727
7	गंगापूर	70	2126	8935	11131	0	468	278	746
8	वैजापूर	271	3584	7092	10947	35	730	0	765
जिल्हा एकूण		3493	23233	20959	47685	470	5348	347	6165

- आधार :**
- 1) कार्यकारी अभियंता, पाटबंधारे विभाग, औरंगाबाद.
 - 2) कार्यकारी अभियंता, (सिंचन) जिल्हा परिषद, औरंगाबाद.
 - 3) जिल्हा उपनिबंधक सहकारी संस्था, औरंगाबाद.

मोठे व मध्यम पाटबंधारे प्रकल्पासुळे भिजणारे क्षेत्र व मिळणारे फायदे

जिल्हा : औरंगाबाद.

जून 1996 अहोपत्री

अ. क्र.	बाब	मोठे प्रकल्प		मध्यम प्रकल्प	
1	2	1)	2)	3)	4)
1	प्रकल्पाचे नांव	जायकवाडी प्रकल्प टप्पा-१ पैठण	नांदुर मधमेश्वर प्रकल्प इगतपुरी	ठेठू प्रकल्प	खेळणा प्रकल्प
2	प्रकल्पाचे स्थान	पैठण	इगतपुरी-नाशिक	भटाना-ता. वैजापूर	पालोद-ता. सिल्लोड
3	अ) काम पूर्ण झाल्याचे वर्ष	1976	0	1962	1969
	ब) अपूर्ण असल्यास पूर्ण होण्याचे वर्ष	1993	2000	0	0
	क) प्रकल्पाचा अंदाजे खर्च लाखांत	45300.00	7266.00	40.41	71.00
4	धरण				
	अ) मंजूर झालेली उंची (मी.)	37.73	37.45	13.82	20.90
	ब) पूर्ण झालेली उंची (मी.)	37.73	0	13.82	20.96
5	कालवा				
	अ) एकूण लांबी (कि.मी.)	30	57.23	44.00	20.50
	ब) पूर्ण लांबी	30	0	44.00	20.50
6	कमाल क्षमता (इ.ल.घ.मी.)	2909.00	618.10	13.38	12.60
7	31.3.96 रोजी प्रत्यक्ष साठा (इ.ल.घ.मी.)	726.34	0	1.24	मृतसाठा
8	एकूण लाभक्षेत्र	204050	70486	3828	5871
9	लाभक्षेत्राखालील लागवडी लायक क्षेत्र	194430	52864	3562	4935
10	प्रकल्प पूर्ण झाल्यावर ओलि-नाखाली घेणारे क्षेत्र (हेक्टर)	141640	43860	2712	2429
11	सध्या 95-96 मध्ये ओलि-नाखाली असलेले क्षेत्र (हेक्टर)				
	अ) बारमाही	726	0	13	0
	ब) हंगामी	980	0	10	0

	1)	2)	3)	4)
1) प्रकल्पाचे नांव	कोल्ही प्रकल्प	सुखना प्रकल्प	गडदगड प्रकल्प	लहुकी प्रकल्प
2) प्रकल्पाचे स्थान	कोल्ही ता. वैजापूर	गारखेडा ता. औरंगाबाद	घडगांव ता. कन्नड	दुधाड ता. औरंगाबाद
3 अ) कायम पूर्ण झाल्याचे वर्ष	1966	1968	1970	1979
ब) अल्प असल्यास पूर्ण होण्याचे वर्ष	0	0	0	0
क) प्रकल्पाचा अंदाजे खर्च लाखांत	23.00	116.03	47.00	102.00
4 धरण				
अ) मंजूर झालेली उंची(मी)	14.86	16.92	21.00	16.30
ब) पूर्ण झालेली उंची(मी.)	14.86	16.92	21.00	16.30
5 कालवा				
अ) एकूण लांबी (कि.मी.)	13.10	40.00	7.07	2.50
ब) पूर्ण लांबी	13.10	43.00	7.47	2.50
6 कमाल क्षमता(द.ल.घ.मी)	15.00	20.69	5.58	6.83
7 31.3.96 रोजी प्रत्यक्ष साठा (द.ल.घ.मी.)	मृतसाठा	मृतसाठा	1.59	0
8 एकूण लाभक्षेत्र	1336	4160	1212	3240
9 लाभक्षेत्राखालील लागवडी लायक क्षेत्र	1068	3136	1128	2510
10 प्रकल्प पूर्ण झाल्यावर ओलिताखाली घेणारे क्षेत्र (हेक्टर)	472	2411	1180	1092
11 सध्या 95-96 मध्ये ओलिताखाली असलेले क्षेत्र(हेक्टर)				
अ) बारमाही	0	0	0	0
ब) हंगामी	0	0	120	0

मध्यम प्रकल्प (चालू)

1	2	1)	2)	3)	4)
1	प्रकल्पाचे नांव	अंबाडी प्रकल्प	गिरजा प्रकल्प	अजिंठा अंधारी प्रकल्प	टेंभापुरी प्रकल्प
2	प्रकल्पाचे स्थान	अंधानर कन्नड	घेसगांव खुलताबाद	अंधारी सिल्लोड	टेंभापुरी गंगापूर
3	अ) काम पूर्ण झाल्याचे वर्ष	1982	1989	1983	0
	ब) अपूर्ण असल्यास पूर्ण होण्याचे वर्ष	0	0	0	1996
	क) प्रकल्पाचा अंदाजे खर्च लाखांत	301.5	1020.00	259.03	1474.19
4	धरण				
	अ) मंजूर झालेली उंची(मी)	19.28	19.10	21.20	17.77
	ब) पूर्ण झालेली उंची(मी.)	19.28	19.10	21.20	17.77
5	कालवा				
	अ) एकूण लांबी (कि.मी.)	17.80	30.35	16.00	8.40
	ब) पूर्ण लांबी -"-	17.80	30.35	16.00	2.00
6	कमाल क्षमता(द.ल.घ.मी)	11.76	24.50	8.53	21.27
7	51.3.96 रोजी प्रत्यक्ष साठा (द.ल.घ.मी.)	0.07	मृतसाठा	0.60	0
8	एकूण लाभक्षेत्र	3710	6398	1798	8504
9	लाभक्षेत्राखालील लागवडी लायक क्षेत्र	2781	5627	1437	6378
10	प्रकल्प पूर्ण झाल्यावर ओलिताखाली घेणारे क्षेत्र (हेक्टर)	2147	3443	1580	4784
11	सध्या 95-96 मध्ये ओलिताखाली असलेले क्षेत्र(हेक्टर)				
	अ) बारमाही	30	0	10	0
	ब) हंगामी	50	0	0	0

मध्यम प्रकल्प (चालू)						
2	1)	2)	3)	4)	5)	6)
1) प्रकल्पाचे नांव	बोर दहेगांव प्रकल्प	शिवना प्रकल्प	पुर्णा प्रकल्प	अंजना पळशी प्रकल्प	नारंगी सारंगी प्रकल्प	ब्रह्मगवत पंजल शिवना प्रकल्प
2) प्रकल्पाचे स्थान	बोर दहेगांव वैजापूर	शिवना टाकळी कन्नड	नेवपुर कन्नड	पळशी कन्नड	वैजापूर वैजापूर	ब्रह्मगवत पंजल पैठण
3 अ) काम पूर्ण झाल्याचे वर्ष	0	0	0	0	0	0
ब) अपूर्ण असल्यास पूर्ण होण्याचे वर्ष	1996	1996	1996	1996	1996	1996
क) प्रकल्पाचा अंदाजे खर्च लाखांत	1609.00	3359.90	941.00	1244.00	1270.00	872.71
4 धरण						
अ) मंजूर झालेली उंची(मी.)	12.10	20.40	16.60	19.40	13.40	0
ब) पूर्ण झालेली उंची(मी.)		काम चालू आहे				
5 कालवा						
अ) एकूण लांबी (कि.मी.)	10.40	76.00	23.50	23.40	19.00	32.00
ब) पूर्ण लांबी	3.00	0	0	0	0	0
6 कमाल क्षमता(द.ल.घ.मी.)	13.40	36.40	11.88	15.55	13.20	0
7 31.3.96 रोजी प्रत्यक्ष साठा (द.ल.घ.मी.)	0	0	0	0	0	0
8 एकूण लाभक्षेत्र	2852	8800	2233	3037	3750	3220
9 लाभक्षेत्राखालील लागवडी लायक क्षेत्र	2560	6600	2201	2900	3675	3205
10 प्रकल्प पूर्ण झाल्यावर ओलिताखाली घेणारे क्षेत्र (हेक्टर)	3117	7891	1695	2696	2940	3285
11 सध्या 95-96 मध्ये ओलिताखाली असलेले क्षेत्र(हेक्टर)						
अ) बारमाही	0	0	0	0	0	0
ब) हंगामी	0	0	0	0	0	0

आधार :- प्रशासक, लाभक्षेत्र प्राधिकरण, औरंगाबाद.

तक्ता क्रमांक :-3.9

[39]

वहिले धारण जमिनीच्या संख्या व त्याचे क्षेत्रफळ,ओलिताखाली असलेली वहिले धारण जमिन आणि ओलिताखालील निव्वळ क्षेत्र व वहिलेच्या व प्रकारानुसार क्षेत्रफळ श्रेणीनुसार वहिले धारण जमिनीची संख्या.

जिल्हा:-औरंगाबाद.

वर्ष:- 1990 - 91

(क्षेत्रफळ- हेक्टरमध्ये)

क्र.सं.	क्षेत्रफळ श्रेणी हेक्टर	वैयक्तिक धारण		संयुक्त धारण		संस्था धारण		एकूण धारण		पूर्णपणे ओलिताखालील	
		संख्या	क्षेत्र-फळ	संख्या	क्षेत्र-फळ	संख्या	क्षेत्र-फळ	संख्या	क्षेत्र-फळ	संख्या	क्षेत्र-फळ
	2	3	4	5	6	7	8	9	10	11	12
1	0.02 हेक्टरखालील	826	10	16	0	842	10	12	0	513	7
2	0.02 - 0.5 हेक्टर	2994	8956	239	49	29233	9005	2712	825	24420	7486
3	0.5 - 1.0 -- " --	52516	39710	218	167	52734	39877	3365	2408	44589	33267
	सिमांतीक	82336	48676	473	216	82809	48892	6089	3233	69522	40760
4	1.0 - 2.0 -- " --	117320	171839	399	573	117719	172412	4511	6188	98088	140333
	अल्प	117320	171839	399	573	117719	172412	4511	6188	98088	140333
5	2.0 - 3.0 -- " --	6218	148769	272	660	62390	149429	1596	3614	50712	117424
6	3.0 - 4.0 -- " --	29771	102204	161	553	29932	102757	999	3018	22777	75025
	अल्प मध्यम	91889	250973	433	1213	92322	252186	2595	6632	73489	292449
7	4.0 - 5.0 -- " --	17087	75840	109	480	17196	76320	263	1090	12782	54224
8	5.0 - 7.5 -- " --	18670	112294	134	825	18804	113119	134	632	13559	77114
9	7.5 - 10.0 -- " --	6035	51319	60	526	6095	51845	0	0	441	34738
	मध्यम	41792	239453	303	1831	42095	241284	397	1722	30759	166076
10	10.0 - 20.0 -- " --	3849	48333	66	861	3915	49194	17	164	2578	28110
11	20.0 हेक्टर पेक्षा जास्त मोठे	316	9863	8	270	324	10133	6	10	182	4470
		4165	58196	74	1131	4239	59327	23	174	2760	22580
	एकूण (सर्व क्षेत्रफळ श्रेणी)	337502	769137	1682	4964	339184	774101	13615	17949	274618	272198

तक्ता क्र. : 3.9 पुढे सुरु

वहित धारण जमिनीच्या संख्या व त्याचे क्षेत्रफळ,ओलिताखाली असलेली वहित धारण जमिन आणि ओलिताखालील निव्वळ क्षेत्र व वहितीच्या व प्रकारानुसार क्षेत्रफळ श्रेणीनुसार वहित

धारण जमिनीची संख्या.

जिल्हा:-औरंगाबाद.

वर्ष:- 1990 - 91

(क्षेत्रफळ- हेक्टरमध्ये)

अ. क्र.	क्षेत्रफळ श्रेणी हेक्टर	पूर्णपणे जिरीत धारण संख्या	अंशतः ओलिताखालील धारण संख्या	एकूण क्षेत्रफळ	ओलिताखालील क्षेत्र संख्या	निव्वळ ओलिताखालील क्षेत्र संख्या	संपूर्ण मालकीचे व कसलेले क्षेत्रफळ	संख्या	क्षेत्रफळ	
1	2	13	14	15	16	17	18	19	20	21
1	0.02 हेक्टरखालील	0	0	0	842	10	0	0	0	0
2	0.02 - 0.05 हेक्टर	1098	405	199	29223	9001	4	2	6	2
3	0.05 - 1.0 -- " --	4287	3258	1474	52682	39837	31	24	21	16
	सिमांतीक	5385	3663	1673	82747	48848	35	26	27	18
4	1.0 - 2.0 -- " --	14249	20927	7598	117625	172264	29	43	36	59
	अल्प	14249	20927	7598	117625	172264	29	43	36	59
5	2.0 - 3.0 -- " --	9648	22884	7029	62344	149319	0	0	6	17
6	3.0 - 4.0 -- " --	5915	19726	5470	29859	102505	7	22	27	94
	अल्प मध्यम	15563	42610	12499	92203	251824	7	22	33	111
7	4.0 - 5.0 -- " --	4054	17198	4855	17148	76108	15	62	5	22
8	5.0 - 7.5 -- " --	4945	28086	6604	18688	112388	17	93	57	396
9	7.5 - 10.0 -- " --	1613	12792	2839	6063	51578	6	45	10	83
	मध्यम	10623	58076	14298	41899	240074	38	200	72	501
10	10.0 - 20.0 -- " --	1250	13484	3120	3825	48044	11	161	14	160
11	20.0 हेक्टर पेक्षा जास्त मोठे	126	3336	1025	315	9904	0	0	0	0
		1376	16820	4145	4140	57948	11	161	14	160
	एकूण (सर्व क्षेत्रफळ श्रेणी)	47196	142096	40213	338614	700958	120	452	182	849

वहित धारण जमिनीच्या संख्या व त्याचे क्षेत्रफळ,ओलिताखाली असलेली वहित धारण जमिन आणि ओलिताखालील निव्वळ क्षेत्र व वहितीच्या व प्रकारानुसार क्षेत्रफळ श्रेणीनुसार वहित धारण जमिनीची संख्या.

गावा:-औरे गाबाद.

वर्ष:- 1990 - 91

(क्षेत्रफळ- हेक्टरमध्ये).

क्षेत्रफळ श्रेणी हेक्टर	संपूर्ण भाडेप- दटीचे धारण		संपूर्ण इतरांमा- फत कसलेले धारण		अंशतः मालकी- चे/इतरांमाफत कसलेले धारण		अंशतः भाडेपदटीचे आणि कसलेले धारण		एकूण क्षेत्र- फळ	
	संख्या	क्षेत्र- फळ	संख्या	क्षेत्र- फळ	संख्या	मालकी- चे क्षेत्र.	भाडेप- दटीचे क्षेत्रफळ	इतरा- माफत कसलेले क्षेत्र		
1	2	22	23	24	25	26	27	28	29	30
1 0.02 हेक्टरखालील	0	0	0	0	0	0	0	0	0	0
2 0.02 - 0.05 हेक्टर	0	0	0	0	0	0	0	0	0	0
3 0.05 - 1.0 -- " -- सिमांतीक	0	0	0	0	0	0	0	0	0	0
4 1.0 - 2.0 -- " -- अल्प	0	0	0	0	29	28	16	2	0	0
5 2.0 - 3.0 -- " --	0	0	0	0	40	53	37	3	0	0
6 3.0 - 4.0 -- " -- अल्प मध्यम	0	0	0	0	39	82	35	19	0	0
7 4.0 - 5.0 -- " --	0	0	0	0	79	135	72	22	0	0
8 5.0 - 7.5 -- " --	0	0	0	0	28	68	25	35	0	0
9 7.5 - 10.0 -- " -- मध्यम	0	0	0	0	42	125	76	41	0	0
10 10.0 - 20.0 -- " --	0	0	0	0	16	71	42	26	0	0
11 20.0 हेक्टर पेक्षा जास्त मोठे	0	0	0	0	86	264	143	102	0	0
एकूण (सर्व क्षेत्रफळ श्रेणी)	0	0	0	0	65	388	393	48	0	0
					9	101	128	0	0	0
					74	489	521	48	0	0
					268	916	752	174	0	0

टिप :

अधार: कृषि गणना 1990-91 (कृषि खाते महाराष्ट्र राज्य,पुणे)

कृषिविषयक अंशजारे - कृषि गणना

औरंगाबाद

वर्ष : 1992

क्र.सं.	तालुका	नांगरीची संख्या		बैजगा वया संख्या	उत्पादन शक्ति		ओलीजासाठी		दुग्धर मोजक्या	तेजावणी	
		लाकडो	लीखंडा		शक्ति-व्यंजारे	बैल म-ताने व्यंजारे	तेला-चर पाठे पंप	विद्युत मज		कि.ग्रा.	चर-पाठी
1	2	3	4	5	6	7	8	9	10	11	12
1	औरंगाबाद	8538	4241	7919	11	4	51	10938	228	5	6
2	सुलताबाद	1571	2366	1958	27	0	92	2619	111	0	0
3	कन्नड	3445	6757	9267	107	13	320	8935	460	16	8
4	सोपगांव	4496	4665	1716	17	18	23	804	8	0	0
5	सिल्लोड	2699	11130	2371	30	2	576	4618	120	18	0
6	पैठण	3084	4329	1411	0	32	305	794	152	0	0
7	गंगापूर	5443	2641	3543	3	9	36	3756	178	0	0
8	वैजापूर	4729	6266	2459	0	0	0	817	0	0	0
जिल्हा एकूण		34005	42395	30644	195	78	1403	33281	1258	39	14

टिप : आकडे अस्थायी स्वरूपाचे आहेत.

आधार : १९९२ पशु गणना.

दुष्काळ, टंचाई व टंचाई सद्धंश परिस्थितीची माहिती

जिल्हा : औरंगाबाद.

वर्ष : 1995 - 96

सहस्रील	बा						ब				
	(अ) दुष्काळ		व		ति		टंचाई				
गावा संख्या	ग्रस्त गावे संख्या	ग्रस्त कुटुंबे संख्या	जमीन महसूल पूर्ण वा निलंबित गावे संख्या	अंदाजित हानी पिक धन मत्त इ.ची हानी	मदती-कामाची घेतलेली कामे	कामा-घेतलेल्यांची संख्या	केले-ला खर्च रुपये	शेत जमिन अधिमाली दिलेली तगाई रुपये			
1	2	3	4	5	6	7	8	9	10	11	12
1	औरंगाबाद	231	231	N.A	231	N.A	N.A	N.A	N.A	N.A	N.A
2	सुलताबाद	81	81	N.A	81	N.A	N.A	N.A	N.A	N.A	N.A
3	कन्ड	212	212	N.A	212	N.A	N.A	N.A	N.A	N.A	N.A
4	सोयगांव	83	83	N.A	83	N.A	N.A	N.A	N.A	N.A	N.A
5	सिल्लोड	174	174	N.A	174	N.A	N.A	N.A	N.A	N.A	N.A
6	पैठण	195	195	N.A	195	N.A	N.A	N.A	N.A	N.A	N.A
7	गंगापूर	224	224	N.A	224	N.A	N.A	N.A	N.A	N.A	N.A
8	वैजापूर	168	168	N.A	168	N.A	N.A	N.A	N.A	N.A	N.A

टिप :- गावांची संख्या ही महसूल गावाप्रमाणे आहे.

आधार :- जिल्हाधिकारी कार्यालय, औरंगाबाद.

टंचाईच्या पूर्वतिहासातुसार कठीण व इतर टंचाईग्रस्त भाग ठरविण्याबाबत माहिती
जिल्हा : औरंगाबाद. वर्ष : 1995 - 96.

क्र.	तहसील	मंडळाचे नांव	मंडळातील गावांची संख्या	ग्रस्त गावांची संख्या
1	2	3	4	5
1	औरंगाबाद	1) औरंगाबाद	20	20
		2) कांचनवाडी	47	47
		3) करमाड	57	57
		4) फुलंब्री	51	51
		5) दिंप्री	56	56
		एकूण	231	231
2	सुलताबाद	1) बेरुळ	36	36
		2) बाजार नावंगी	45	45
		एकूण	81	81
3	कन्नड	1) कन्नड	30	30
		2) चापानेर	38	38
		3) देवगांव	33	33
		4) चिकलठाणा	28	28
		5) पिशोर	34	34
		6) करंजखेडा	49	49
		एकूण	212	212
4	सोयगांव	1) सोयगांव	49	49
		2) बनोटी	34	34
		एकूण	83	83

1	2	3	4	
5	सिल्लोड	11 सिल्लोड	20	
		21 आमटागा	23	
		31 भराडी	24	
		41 अजिंठा	26	
		51 अंभई	29	29
		61 आळंद	24	24
		71 वडोद बाजार	28	28
		एकूण	174	174
6	पैठण	11 पैठण	32	32
		21 लोहगांव	30	30
		31 आडळ	27	27
		41 बिडकीन	34	34
		51 पाचोड	23	23
		61 बालानगर	28	28
		71 विहामांडवा	21	21
		एकूण	195	195
7	गंगापूर	11 गंगापूर	28	28
		21 मांजरी	26	26
		31 तुर्काबाद	32	32
		41 शेदरवाडा	32	32
		51 सिध्दनाथ वडगांव	28	28
		61 वालूज	43	43
		71 हर्सूल	35	35
		एकूण	224	224
8	वैजापूर	11 वैजापूर	22	22
		21 गारुज	31	31
		31 शिऊर	27	27
		41 लाडगांव	24	24
		51 महालगांव	20	20
		61 लासूर गांव	23	23
		71 खंडाळा	21	21
		एकूण	168	168

तडसलवार पशुधन (1992) च्या पशुगणने रुग्णे

औरंगाबाद		विदेशी/संकरित गाई व बैल				
सहस्रील		अडीक वर्गीकरित पैल				
	केवळ पैदाशी करिता ठेवलेले वरू	पैदाशी व कारिता उपधागात आणलेले बैल	केवळ कारिता उपधागात आणलेले बैल	पैदाशीता अथवा कारिता साठी उपधागात आणलेले बैल	एकूण	ने 6
1	2	3	4	5	6	7
1	औरंगाबाद	119	710	2037	71	2937
2	खुलताबाद	32	42	480	9	563
3	कन्नड	60	341	1330	83	1814
4	सोयगांव	30	140	411	2	583
5	सिल्लोड	46	190	721	44	1001
6	पैठण	34	313	1464	28	1839
7	गंगापूर	9	22	463	12	506
8	वैजापूर	41	180	662	33	916
जिल्हा एकूण		371	1938	7568	282	10159

तबता क्रमांक 4.1 पुढे चालू

[7]

तहसीलवार पशुधन (1992 च्या पशुगणनाप्रमाणे)

जिल्हा :- औरंगाबाद.

1	2	3	जिल्हा / तहसील गाई व बैल				7
			4	5	6	8	
		जडीय व पशुधन गाई व बैल					
		9	10	11	12	13	14
		कुल	कुल	कुल	कुल	कुल	कुल
		कुल	कुल	कुल	कुल	कुल	कुल
1	औरंगाबाद	8377	6464	62	14903	2911	20751
2	खुलताबाद	1081	944	4	2029	506	3098
3	कन्नड	3861	3361	16	7238	1771	10823
4	सोयगांव	146	217	4	367	182	1132
5	सिल्लोड	2996	2544	15	5555	2109	8665
6	पैठण	2020	1674	11	3705	947	6491
7	गंगापूर	1057	756	9	1822	428	2756
8	वैजापूर	1357	1224	68	2649	596	4161
जिल्हा एकूण		20895	17184	189	38268	9450	57877

तबता क्रमांक 4.1 पुढे चालू

[48]

तहसीलवार पशुधन (1992 च्या पशुगणनेप्रमाणे)

जिल्हा - औरंगाबाद

क्र.सं.	तहसील	देशी गाई व बैल						
		तीन वर्षावरील बैल			तीन वर्षावरील गाई			
		केवळ पैं- दाशीसा- ठी वापर- लेले वढू	पैंदाशी व कामाकरि- ता उपयो- गात आण- लेले	केवळ कामा- करिता वापरलेले	इतर बैल	एकूण 3 वर्षाव- रील बै- ल(14+15 +16+17)	दुभत्या आटलेल्या व एकदाही न व्यायलेल्या गाई	
	2	14	15	16	17	18	19	20
1	औरंगाबाद	108	1625	37582	759	40074	13270	10734
2	खुलताबाद	32	116	11325	9	13482	4301	4399
3	कन्नड	60	611	37601	331	38603	7546	8073
4	सोयगांव	30	208	15234	66	15538	5801	4198
5	सिल्लोड	46	578	39675	428	40727	7452	7431
6	पैठण	34	969	33011	382	34396	9486	7460
7	गंगापूर	9	170	29697	658	30534	8318	8876
8	वैजापूर	41	1141	33263	329	34774	9615	10165
जिल्हा एकूण		360	5418	23988	2962	248128	65789	61336

तक्ता क्रमांक 4.1 पुढे चालू

[49]

तहसीलवार पशुधन (1992 च्या पशुगणनेप्रमाणे)

जिल्हा :- औरंगाबाद.

क्र.	तहसील	देशी गाई व बैल				विदेशी / संकरीत व देशी एकूण गाई व बैल (13+14)
		३ वर्षावरील गाई इतर	एकूण गाई	तीन वर्ष व त्याखालील देशी वासरे	एकूण देशी गाई व बैल (18+22+23)	
1	2	21	22	23	24	25
1	औरंगाबाद	4452	18456	2911	71441	92192
2	सुलताबाद	518	9218	506	23206	26304
3	कन्नड	1441	17960	1771	57434	68257
4	सोयगांव	3275	13274	182	28994	30126
5	सिल्लोड	1594	16477	2109	59313	67978
6	पैठण	1748	18694	947	54037	60528
7	गंगापूर	964	18158	428	49320	51876
8	दंजापूर	986	20766	596	56136	60297
जिल्हा एकूण		14978	142103	9450	399681	457558

तक्ता क्रमांक 4.1 पुढे चालू

[51]

तहसीलवार पशुधन (1992 च्या पशुगणनेप्रमाणे)

जिल्हा :- औरंगाबाद.

क्र. सं.	तहसील	महशी व रेडे			एकूण गोजातीय	
		३ वर्षांवरील महशी इतर	एकूण महशी	रेडेके ३ वर्षे व त्याखालील		
1.	2.	33	34	35	36	37
1	औरंगाबाद	1523	17237	2770	20558	112750
2	सुलताबाद	264	4319	1322	5776	32080
3	कन्नड	721	6783	1880	8956	77213
4	सोयगांव	3150	13379	3840	17426	47552
5	सिल्लोड	925	7470	1880	9788	77766
6	पैठण	887	6953	1817	8979	69507
7	गंगापूर	176	2957	766	3821	55697
8	वैजापूर	216	2428	788	3277	63574
जिल्हा एकूण		7862	61626	15063	78581	536139

तक्ता क्रमांक 4.1 पुढे चालू

[52]

तहसीलवार पशुधन (1992 च्या पशुगणनेप्रमाणे)

जिल्हा :- औरंगाबाद.

क्र.सं.	तहसील	मेंढ्या	बक-या	घोडे व शिंगरे	इतर पशुधन	एकूण पशुधन	एकूण कॉबड्या	एकूण कुक्कुट पक्षी
1	2	38	39	40	41	42	43	44
1	औरंगाबाद	25752	68691	267	36601	244061	110552	111622
2	खुलताबाद	1340	21018	210	14144	68792	34282	34443
3	कन्नड	16861	55446	448	38577	188545	66047	66309
4	सोयगांव	1600	52260	17	15911	117340	23587	24075
5	सिल्लोड	14954	51617	233	16926	161496	77725	78547
6	पैठण	13042	45979	521	24631	153680	45472	45571
7	गंगापूर	9976	45573	89	19546	130881	85912	85918
8	वैजापूर	7216	62919	414	21398	155521	40563	42575
जिल्हा एकूण		90741	403503	2199	187734	1220316	484140	489060

आधार : जिल्हा पशुसंवर्धन अधिकारी, जिल्हा परिषद, औरंगाबाद.

टिप : माहिती अस्थायी स्वरूपाची आहे.

तक्ता क्रमांक : 4.2

जिल्ह्यातील पशुवैद्यकीय संस्थांची तालुकावार संख्या : 1995 - 96

जिल्हा : औरंगाबाद.

अ. क्र.	तहसील	पशुवैद्यकीय संस्थांचा प्रकार								
		पशुवैद्यकीय सर्व चिकित्सालये	पशुवैद्यकीय दवाखाने	पशुवैद्यकीय प्रथमोपचार केंद्रे	पशुरोग अन्वेषण केंद्रे/प्रयोगशाळा	फिरते पशुरोग नियंत्रण पथके	फिरते पशुवैद्यकीय दवाखाने	दकत पथके		
1	2	3	4	5	6	7	8	9	10	11
1	औरंगाबाद	1	1	4	6	0	3	1	1	0
2	खुलताबाद	0	0	3	2	0	0	0	0	0
3	कन्नड	0	0	6	4	0	0	0	0	0
4	सोयगांव	0	0	2	3	0	0	0	0	0
5	सिल्लोड	0	0	6	3	0	0	0	0	0
6	पैठण	0	0	4	1	0	0	0	0	0
7	गंगापूर	0	0	2	7	0	0	0	0	0
8	वैजापूर	0	0	5	10	0	0	0	0	0
जिल्हा एकूण		1	1	32	36	0	3	1	1	0

तक्का क्रमांक : 4.2 पुढे चालू

जिल्ह्यातील पशुवैधकीय संस्थांची तालुकावार संख्या : 1990 - 94

जिल्हा : औरंगाबाद.

अ. क्र.	तहसील	पशुवैधकीय संस्थांचा प्रकार										
		कृत्रिम रेतन प्रशि-क्षण केंद्रे	विभागीय कृत्रिम रेतन केंद्रे	जिल्हा कृत्रिम रेतन केंद्रे	आधार भूत ग्राम केंद्रे	कृत्रिम रेतन केंद्रे	जिल्हा आधार विभागीय केंद्रे	रेतन भूत ग्राम केंद्रे	पशुपै-दास केंद्रे	सधन कुक्कुट-वि-कास गट	सेवा पैदास केंद्रे	शेळी पैदास केंद्रे
1	2	12	13	14	15	16	17	18	19	20	21	22
1	औरंगाबाद	1	1	1	0	10	0	8	1	1	0	0
2	सुलताबाद	0	0	0	0	4	2	2	0	0	0	0
3	कन्नड	0	0	0	1	10	8	0	0	0	0	0
4	सोयगांव	0	0	0	0	6	0	0	0	0	0	0
5	सिल्लोड	0	1	0	0	9	0	9	0	0	0	0
6	पैठण	0	1	0	0	5	0	13	0	0	0	0
7	गंगापूर	0	0	0	0	9	0	1	0	0	0	0
8	दंजापूर	0	0	0	0	14	0	0	0	0	0	0
जिल्हा एकूण		1	3	1	1	67	10	33	1	1	0	0

आधार : 1) जिल्हा पशुसंवर्धन उपसंचालक, औरंगाबाद. 2) महानगरपालिका, औरंगाबाद.
3) प्रादेशिक व्यावसायिक पैदास केंद्र, पडेगांव. 4) जिल्हा पशुसंवर्धन अधिकारी, जिल्हा परिषद, औरंगाबाद.

रोगांच्या प्रकारानुसार पशूंच्या मृत्यूंची संख्या वर्ष (1995-96)

जिल्हा :- औरंगाबाद.

अ.क्र.	पतर्गजल्हा व बांड गुळजन्ज रोग	लागण	
1	2	3	4
1	<u>एकूण पशूधनाची मृत्यू संख्या</u> गाई, म्हशी व बैल अ) घटसर्प ब) लाळ्या (पायलाग) क) फ-घा ड) फासी इ) सरा फ) देवी ग) इतर <u>एकूण :-</u>	1 0 3 0 0 0 0 0 4	0 0 2 0 0 0 0 2
2.	<u>मेंढ्या व बक-घा</u> अ) फ-घा ब) न्युमानिया क) लाळ्या (पायलाग) ड) देवी इ) इतर <u>एकूण:-</u>	0 0 0 0 0 0	0 0 0 0 0 0
3.	<u>ऊंबड्या</u> अ) राण खत (मानमोडी) ब) देव क) हुळकांडी ड) इतर <u>एकूण:-</u>	0 0 0 0 0	0 0 0 0 0

आधार :- 1) जिल्हा पशुसंवर्धन उप संचालक, औरंगाबाद.

2) जिल्हा पशुसंवर्धन अधिकारी, जि.प. औरंगाबाद.

तक्ता क्रमांक 4.3 (अ)

विविध पशुवैधकीय संस्थांचे कार्य वर्ष (1994-95)

जिल्हा :- औरंगाबाद.

[५६]

अ.क्र.	तहसील	उपचार केलेल्या जनावरांची संख्या	खर्चीकरण केलेल्या जनावरांची संख्या	कृत्रिम गर्भधारणा केलेल्या जनावरांची संख्या	कृत्रिम गर्भधारणा अंतर्गत जन्मास आलेल्या वासरांची संख्या		लस टोचलेल्या जनावरांची संख्या
					एकूण वासरे	स्तंभ-6 पैकी संकरित वासरांची संख्या	
1	2	3	4	5	6 अ	6 ब	7
1	औरंगाबाद	161661	9503	19300	6902	6357	161661
2	खुलताबाद	26741	1753	5650	508	508	26741
3	कन्नड	82240	4409	9324	3503	3319	82240
4	सोयगांव	29236	1909	459	64	64	29236
5	सिल्लोड	74659	5499	9691	3348	3030	74659
6	पैठण	53132	6552	3958	1359	1312	53132
7	गंगापूर	13627	6020	3662	1275	1275	13627
8	वैजापूर	45158	5711	5338	1461	1461	45158
9							
जिल्हा एकूण		486454	41356	57382	18220	17326	486454

आधार :- जिल्हा पशुसंवर्धन उपसंचालक, औरंगाबाद.

तक्ता क्रमांक 4.4

मान्यताप्राप्त पशुवधगृहे आणि प्रत्येक पशुवधगृहात कत्तल केलेल्या पशुंची संख्या (1995-96)

जिल्हा :- औरंगाबाद.

अ.क्र.	तहसील	पशुवध संख्या	एकूण कत्तल केलेली जनावरे (संख्या)						
			गायी/बैल	म्हशी/रेडे	मेंढ्या	शेंळ्या	डुकरे	इतर	एकूण
1	2	3	4	5	6	7	8	9	10
1	औरंगाबाद	3	12332	190380	8095	27996	0	0	238803
2	खुलताबाद	1	30	0	0	0	0	0	30
3	कन्नड	1	176	5	0	0	0	0	181
4	सोयगांव	0	0	0	0	0	0	0	0
5	सिल्लोड	2	344	0	0	0	0	0	344
6	पैठण	1	200	33	0	0	0	0	233
7	गंगापूर	1	243	13	0	0	0	0	256
8	वैजापूर	1	239	0	0	0	0	0	239
जिल्हा एकूण		10	13564	190431	8095	27996	0	0	240086

टिप :- औरंगाबाद तहसिल मधील १ व सोयगांव तहसिल मधील १ अशी एकूण २ पशुवधगृहे बंद झाली आहे. आधार :- पशुसंवर्धन उपसंचालक, औरंगाबाद.

जिल्ह्यातील वनक्षेत्र वर्ष (1993-94)

जिल्हा :- औरंगाबाद

(वर्षातील क्षेत्र)

क्र.	विभाग	राखीव	संरक्षित	असंरक्षित	एकूट
1	2	3	4	5	6
1	महसूल विभाग	0	0	0	0
2	वन विभाग	830	55	28	913
	जिल्हा एकूण	830	55	28	913

टिप :- माहिती अस्थायी स्वरूपाची आहे.

आधार :- सुस्पष्ट वन संरक्षक, महाराष्ट्र राज्य, नागपूर.

तक्ता क्रमांक 4.6

जिल्ह्यातील मुख्य व गौण वन उत्पादने वर्ष (1995-96)

जिल्हा :- औरंगाबाद.

अ.क्र.	वन उत्पादने	संदर्भ वर्षातील एकूण उत्पादन	संदर्भ वर्षातील एकूण विक्री केलेले उत्पादन	संदर्भ वर्षातील एकूण विक्रीचे मूल्य (मागील शिलकी उत्पादन धरून) (रु.हजारांत)
1	2	3	4	5
1	इमारती लाकूड (हजार घमी)	0	0	0
2	जळाऊ लाकूड (हजार घमी)	0	0	0
3	चंदन लाकूड (हजार घमी)	0	0	0
4	<u>गौण वन उत्पादने</u>			
	अ) बांबू (संख्या)	0	0	0
	ब) गवत इत्यादि (क्विंटल)	12	12	6
	क) विडी पाने (स्टॅ.बॅग)	5028	5028	2349
	ड) डिक (क्विंटल)	83	83	57
	इ) मोहाची फळे	0	0	0
5	<u>इतर</u>			
	1. बीबा	55	55	37
	2. मध	0	0	0
	3. सिताफळे	16	16	8
	जिल्हा बेरीज	-	-	2457

आधार :- 1) उप वन संरक्षक, औरंगाबाद विभाग, औरंगाबाद.

तक्ता क्रमांक 4.7

जिल्हातील भूजल मत्स्यव्यवसाय वर्ष (1998-99)

जिल्हा :- औरंगाबाद

	तहसील	नदीची लांबी (किमी)	मत्स्यव्यवसायासाठी अनुकूल क्षेत्र (तलाव, सरावरे व जलाशय यांचे एकूण क्षेत्र) (हेक्टर)	मत्स्यव्यवसायासाठी आणलेले एकूण क्षेत्र (हेक्टर)	भूजल मत्स्य उत्पादन (मेट्रिक टन)	पकडलेल्या मात्स्यीक उत्पादनात शासक निवासेची किंमत (रुपये लाखांत)	मत्स्य उत्पादन (लाखांत)
1	2	3	4	5	6	7	8
1	औरंगाबाद	N.A	1520	925	369	110.64	11.00
2	सुलताबाद	N.A	950	714	239	71.64	5.00
3	कन्नड	N.A	1400	979	266	79.68	2.75
4	सोयगांव	N.A	600	280	187	56.11	3.00
5	सिल्लोड	N.A	970	948	447	134.21	2.14
6	पैठण	N.A	32950	32624	708	212.30	1.50
7	गंगापूर	N.A	908	250	109	32.68	0.25
8	वैजापूर	N.A	1500	626	279	83.64	0.25
9							
	जिल्हा एकूण	600	40798	37346	2604	780.90	25.89

आधार :- जिल्हा मत्स्यव्यवसाय विकास अधिकारी, औरंगाबाद.

कारखान्यातील कामगारांची दैनिक सरासरी संख्या वर्ष (1995)

औरंगाबाद

उद्योग गट	संके- तिक	कारखाने संख्या			स्तंभ 6 मधील कार- खाण्यातील काम		
		नांद- णी झा- लेले	बंद	प्रकारे पाठ- विणारे कार	सुत कातणे	सुत कातणे	सुत कातणे
2	3	4	5	6	7	8	9
1 शेतीचे पदार्थ तसेच पशुजन्म पदार्थांचा दर्जा ठरविण्याविषयक उत्पादन	033	3	0	2	100	46	54
2 शेती सेवा विषयक धान्यांची मळणी करणे साफ करणे प्राणी देणे वगैरे	039	1	0	1	14	14	0
3 खाटीक काम, मांस तयार करणे व ते विक्रीसाठी टिकविणे.	200	1	0	1	128	98	30
4 दुधाचे पदार्थ बनविणे उदा: लोणी, मलई, तुप वगैरे	201	3	0	3	214	207	7
5 धान्य गिरणी उत्पादने	204	3	0	3	47	46	1
6 पाव, बिस्कीटे, केक वगैरे पदार्थ बनविणे	205	2	0	2	33	33	0
7 कारखान्यातील साखर निर्मिती व शुध्दीकरण (निर्वातपात्र साखर कारखाने)	206	6	0	6	5030	5017	13
8 इतर खाद्य तेलाचे उत्पादन (उदा: राई, भुईसुग वगैरेचे तेल)	211	11	2	9	62	47	15
9 चहावर प्रक्रिया करणे	213	1	1	0	0	0	0
10 बर्फ बनविणे	216	4	2	2	7	7	0
11 स्प्रीटचे उध्वपतन, शुध्दीकरण व संमिश्रण करणे	220	2	0	2	339	328	11
12 नाल्ट दारुचे उत्पादन	222	3	0	3	194	178	16
13 सांडा, लेमन व तत्सम पेयाचे उत्पादन	224	5	1	4	298	258	40
14 कापूस गुठण निष्काशन व गाठी बांधणे	230	17	3	10	735	301	434
15 कापूस पिंजून साफ करणे, सुत कातणे व विणने व कापडासाठी त्यावर गिरणी मध्य प्रक्रिया करणे	231	1	1	0	0	0	0
16 गिरणीमध्ये सुती कापड तयार करणे, प्रक्रिया करणे	235	4	0	4	1293	1276	17

तक्ता क्रमांक 5.1 पुढे चालू

[3]

कारखान्यातील कामगारांची दैनिक सरासरी संख्या वर्ष (1 9 9 5)

जिल्हा :- औरंगाबाद.

अ. क्र.	उद्योग गट	संके- तांक	काम केलेल्या श्रम दिनांची एकूण संख्या (हजारात)	संख्या	प्रपत्र न सारखे 11 मी. पाठवि- न कारखान्यात पारे चालू कारखाने	संख्या
1	2	3	10	11	12	
1	शेतीचे पदार्थ तसेच पशुजन्य पदार्थांचा दर्जा ठरविण्याविषयक उत्पादन	033	28565	1	16	
2	शेती सेवा विषयक धान्यांची मळणी करणे साफ करणे पाणी देणे वगैरे	039	4889	0	0	
3	खाटीक काम, मांस तयार करणे व ते विक्रीसाठी टिकविणे.	200	39132	0	0	
4	दुधाचे पदार्थ बनविणे उदा: लोणी, मलई, तुप वगैरे	201	78062	0	0	
5	धान्य गिरणी उत्पादने	204	12470	0	0	
6	पाव, बिस्कीटे, केक वगैरे पदार्थ बनविणे	205	10794	0	0	
7	कारखान्यातील साखर निर्मिती व शुध्दीकरण (निर्वातपात्र साखर कारखाने)	206	1064507	0	0	
8	इतर खाद्य तेलाचे उत्पादन (उदा: राई, भुईसूग वगैरेचे तेल)	211	14702	0	0	
9	चहावर प्रक्रिया करणे	213	0	0	0	
10	बर्फ बनविणे	216	5129	0	0	
11	स्पिरीटचे उध्वपतन, शुध्दीकरण व संमिश्रण करणे	220	101389	0	0	
12	माल्ट दाराचे उत्पादन	222	58714	0	0	
13	सोडा, लेमन व तत्सम पेयाचे उत्पादन	224	91895	0	0	
14	कापूस गुठण निष्काशन व गाठी बांधणे	230	82713	4	115	
15	कापूस पिंडून साफ करणे, सुत कातणे व विजन व कापडासाठी त्यावर गिरणी मध्ये प्रक्रिया करणे	231	0	0	0	
16	गिरणीमध्ये सुती कापड तयार करणे, प्रक्रिया करणे	235	398583	0	0	

	2	3	4	5	6	7	8	9
निष्णात विरहीत इतर तयार होणारा तयार विणकाम व सिल्क कपडा तयार करित सुधार	244	1	0	1	2	2	0	
विणकाम कपड्याचे कताई विणकाम करणे	245	19	3	11	916	885	31	
लाकडापासून फळ्या बनविणे (बांधणी वगळून)	270	100	5	93	319	319	0	
लाकडा व वृक्ष व्यतिरिक्त इतर लाकूड कापून तयार पिरबून मारून वगैरे तयार करणे.	271	4	1	3	84	76	8	
बांबू व इतर लाकडापासून वस्तू बनविणे	272	2	0	2	14	13	1	
लाकडी वेत, बांबू वगैरे पासून पिपे पेट्या करंड्या बनविणे.	273	2	0	2	12	12	0	
लाकडी फर्निचर, फळ्या तयार करणे.	276	1	0	1	5	5	0	
लगदा, कागद, पुठठा बनविणे, वर्तमान पत्राच्या कागदसहित.	280	11	2	9	917	916	1	
कागदाच्या व पुठ्याच्या पेट्या बनविणे.	281	14	1	12	202	192	10	
लगदा, कागद व कागदी पुठ्याच्या वस्तूंची निर्माती.	282	2	0	2	86	64	22	
विशेष कामाकरीता विशेष कागद तयार करणे.	283	2	0	2	61	61	0	
वर्तमान पत्राची छपाई व प्रकाशन	284	4	0	2	184	178	6	
पुस्तकांची व त्याचप्रमाणे साप्ताहिके मासिके इत्यादी छपाईचे प्रकाशन.	285	2	0	2	241	237	4	
कोरणे, आम्लकोरण व मिश्र ठसा उत्पादन इ. काम	287	1	0	1	135	132	3	
पुस्तकांची बांधणी	288	1	0	1	14	14	0	
छपाई व प्रकाशन भागातील इतर उद्योग उदा. लखोटे रबरी शिकके बनविणे.	289	9	0	7	84	84	0	
चामडे बनविणे	290	4	2	2	98	93	5	
चामड्याची पादत्राणे तयार करणे. (दुरुस्ती सोडून)	291	2	1	1	163	109	54	
चामड्याच्या इतर वस्तू बनविणे	293	1	0	1	68	57	11	
वाँटरप्रुफ कापडापासून रेनकोट, टोपी शाळेची बॅग तयार करणे.	266	1	0	1	25	24	1	

1	2	3	9	10	11
17	गिरणीविरहीत इतरत्र तयार होणारा धागा विणकाम व सिल्क कपडा प्रतवारीत सुधार	244	723	0	0
18	रेशीम कपड्याचे कनाई विणकाम करणे	245	324780	5	28
19	लाकडापासून फळ्या बनविणे (प्लायवुड वगळून)	270	88759	2	4
20	प्लायवुड व्यतिरिक्त इतर लाकूड कापून रंधा फिरवून मारून वगैरे तयार करणे.	271	25554	0	0
21	बांबू व इतर लाकडापासून वस्तु बनविणे	272	4121	0	0
22	लाकडी वेत, बांबू वगैरे पासून पिपे पेट्या करंड्या बनविणे.	273	3522	0	0
23	लाकडी फर्निचर, फळ्या तयार करणे.	276	1530	0	0
24	लगदा, कागद, पुठठा बनविणे, वर्तमान पत्राच्या कागदसहित.	280	319842	0	0
25	कागदाच्या व पुठ्याच्या पेट्या बनविणे.	281	52432	1	20
26	लगदा, कागद व कागदी पुठ्याच्या वस्तुची निर्मिती.	282	26241	0	0
27	विशेष कामाकरीता विशेष कागद तयार करणे.	283	16305	0	0
28	वर्तमरन पत्राची छपाई व प्रकाशन	284	56110	2	100
29	पुस्तकांची व त्याचप्रमाणे साप्ताहिके मासिके इत्यादी छपाईचे प्रकाशन.	285	70038	0	0
30	कोरणे, आम्लकोरण व मिश्र ठसा उत्पादन इ. काम	287	40979	0	0
31	पुस्तकांची बांधणी	288	4319	0	0
32	छपाई व प्रकाशन भागातील इतर उद्योग उदा. लखोटे रबरी शिक्के बनविणे.	289	25582	2	32
33	चामडे बनविणे	290	30009	0	0
34	चामड्याची पादत्राणे तयार करणे. (दुरुस्ती सोडून)	291	49265	0	0
35	चामड्याच्या इतर वस्तू बनविणे	293	20972	0	0
36	वॉटरप्रुफ कापडापासून रेनकोट, टोपी शाळेची बॅग तयार करणे.	266	2875	0	0

1	2	3	4	5	6	7	8	9
36	टापर व टपुबचे उत्पादन	300	14	1	11	273	265	8
37	रासायनिक स्रते बनविणे किटक नाशके उत्पादन.	301	3	0	3	144	142	2
38	रबराच्या वस्तू बनविणे इतरत्र समाविष्ट न केलेले	302	2	0	1	69	62	7
39	पेन्ट वारनीस संबंधीत उत्पादन व कृत्रिम रबर तयार करणे व शाई तयार करणे.	303	6	0	6	171	171	0
40	इंग, औषधी तत्संबंधी उत्पादने	304	31	4	26	2649	2282	367
41	अत्तरे व इतर सौंदर्य प्रसाधने तयार करणे. (उदा. केशवर्धक तेल, साबण, पेस्ट इ.)	305	6	2	4	456	434	22
42	हाताने धागा तयार करणे.	306	1	0	1	38	37	1
43	स्फोटके, पदार्थ तयार करणे. (उदा. दारुगोळा)	308	2	0	2	64	61	3
44	रासायनिक नद्याची उत्पादन.	309	6	0	5	354	343	11
45	उत्पादनासाठी लागणारी मूलभूत रासायनिके द्रव्य व वायू तयार करणे	310	7	1	5	697	697	0
46	प्लास्टिक आणि रबराचे पादत्राणे बनविणे.	311	1	0	1	8	8	0
47	रंग, वारणीस व लाखेचा रंग तयार करणे.	312	6	0	6	1024	498	526
48	प्लास्टिकची इतर उत्पादने.	313	23	1	20	1251	1216	35
49	बॉटलिंग, नैसर्गिक वायू तथा एलपीजी, गॅस	315	1	0	1	46	46	0
50	टरेपेनटाईन व प्लास्टिक व इतर कृत्रिम तंतू तयार करणे. (नायलॉन, टेरेलीन वगैरे) परंतु काच सोडून	316	1	0	1	8	8	0
51	चिकन मातीची वस्तू घडविणे.	320	7	1	6	86	77	9
52	काचा व काचेच्या वस्तू तयार करणे.	321	2	0	2	77	62	15
53	चिनी मातीच्या वस्तू बनविणे.	323	1	0	1	62	62	0
54	सिमेंट, घुना व फ्लॅटर याचे उत्पादन	324	1	1	0	0	0	0
55	इमारतीची गिटटी तयार करणे. (दगड फोडणे, दगडाच्या वस्तू बनविणे)	326	2	0	2	11	4	7

1	2	3	9	10	11
36	टापर व ट्यूबचे उत्पादन	300	87332	2	41
37	रासायनिक वस्ते बनविणे किटके नाळेचे उत्पादन.	301	36315	0	0
38	खबराच्या वस्तू बनविणे इतरत्र समाविष्ट न केलेल	302	21105	1	15
39	पेन्ट चारणीस संबंधित उत्पादन व कृत्रिम खबर तयार करणे व शाई तयार करणे.	303	53017	0	0
40	इंग, औषधी तत्संबंधी उत्पादने	304	800764	1	8
41	अतरेव इतर सौंदर्य प्रसाधने तयार करणे. (उदा. केशवर्धक तेल, साबण, पेस्ट इ.)	305	140854	0	0
42	हाताने धागा तयार करणे.	306	11506	0	0
43	स्फोटके, पदार्थ तयार करणे. (उदा. दारुगोळा)	308	19498	0	0
44	रासायनिक पदार्थांचे उत्पादन.	309	123944	1	4
45	उत्पादनासाठी लागणारी मूलभूत रासायनिके द्रव्य व वायू तयार करणे	310	176412	1	8
46	प्लास्टिक आणि खबराचे पादत्राणे बनविणे.	311	2400	0	0
47	रंग, चारणीस व लाखेचा रंग तयार करणे.	312	326997	0	0
48	प्लास्टिकची इतर उत्पादने.	313	410202	2	90
49	बॉटलींग, नैसर्गिक वायू तथा एलपीजी, गॅस	315	13754	0	0
50	टरपेनटाईन व प्लास्टिक व इतर कृत्रिम तंतू तयार करणे. (नायलॉन, टेरेलीन वगैरे) परंतू काच सोडून.	316	2452	0	0
51	चिकन मातीची वस्तू घडविणे.	320	25736	0	0
52	काचा व काचेच्या वस्तू तयार करणे.	321	23572	0	0
53	चिनी मातीच्या वस्तू बनविणे.	323	19014	0	0
54	सिमेंट, चुना व प्लॅस्टर घाचे उत्पादन	324	0	0	0
55	इमारतीची गिटटी तयार करणे. (दगड फोडणे, दगडाच्या वस्तू बनविणे)	326	3382	0	0

1	2	3	4	5	6	7	8	9
57	जेंबेसट्स सिमेंट आणि सिमेंटच्या वस्तू बनविणे.	327	2	0	1	46	46	0
58	धातुजन्म पदार्थांचे उत्पादन उदा. कगडी पोट्या, काचेच्या वस्तू इ.	329	11	0	11	512	500	12
59	आधुनिक स्वरूपात लोखंड व पोलाद तयार करणे.	330	10	2	6	209	209	0
60	धातु स्वरूपातील लोखंड व पोलादाच्या वस्तू, पात्रे वगैरे बनविणे	331	10	3	7	617	615	2
60	तांबे तयार करणे.	333	2	1	1	47	47	0
61	अॅल्युमिनीयम तयार करणे.	335	3	0	3	122	119	3
62	ओतीव व लोखंडाचे उत्पादन	337	12	3	9	616	603	13
63	इतर धातुजन्म उद्योग.	339	2	0	2	50	50	0
64	धातुजन्म पत्र्यापासून कोणतीही वस्तू बनविणे पिपे, बांदण्या व इतर प्रकारच्या धातूच्या वस्तू बनविणे.	340	10	2	8	303	302	1
65	इमारत बांधकामाला लागणारे धातूचे सामान बनविणे.	341	9	1	7	462	460	2
66	हाताने वापरण्याची हत्यारे संबंधीत सासुग्री उदा. खिळे, स्क्रू, नटबोल्ट इ.	343	5	0	5	834	822	12
67	धातूच्या वस्तूंना पॉलीश कलई वगैरे लावणे.	344	8	1	7	791	790	1
68	धातूची भांडी सु-घा बनविणे.	345	4	1	3	38	38	0
69	धातूचे भांडे तयार करणे उदा. कढई, सु-घा, भांडी.	346	3	0	2	95	95	0
70	धातुजन्म पदार्थांचे उत्पादन इतरत्र वर्गीकरण न केलेले घंत्रसासुग्री व दळणवळण सासुग्री वगळता सामान्य लोहारकाम व धातूच्या इतर वस्तू करणे. उदा. छापण्याकरिता टाईप बनविणे.	349	11	1	9	579	511	68

	2	3	10	11	12
58	हेसल्टस सेमेंट आणि सिमेंटच्या वस्तू बनविणे.	327	13892	1	25
59	संकीर्ण अधातुजन्य पदार्थांचे उत्पादन उदा. दगडी पोट्या, काचेच्या वस्तू इ.	329	152186	0	0
60	प्राथमिक स्वरूपात लोखंड व पोलाद तयार करणे.	330	63770	2	80
59	अर्ध स्वरूपातील लोखंड व पोलादाच्या सळ्या, पत्रे वगैरे बनविणे	331	191538	0	0
60	तांबे तयार करणे.	333	14346	0	0
61	अॅल्युमिनीयम तयार करणे.	335	31584	0	0
62	ओतीव व लोखंडाचे उत्पादन	337	203421	0	0
63	इतर धातुजन्य उद्योग.	339	15092	0	0
64	धातुजन्य पद्यापासून कोणतीही वस्तू बनविणे पिपे, बादल्या व इतर प्रकारच्या धातूच्या वस्तू बनविणे.	340	92411	0	0
65	इमारत बांधकामाला लागणारे धातूचे सामान बनविणे.	341	138667	1	22
66	हाताने वापरण्याची हत्यारे संबंधीत सासुग्री उदा. खिळे, स्क्रू, नटबोल्ट इ.	343	252195	0	0
67	धातूच्या वस्तूंना पॉलीश कलई वगैरे लावणे.	344	242461	0	0
68	धातूची भांडी सु-या बनविणे.	345	9636	0	0
69	धातूचे भांडे तयार करणे उदा. कढई, सु-या, भांडी.	346	28901	1	12
70	धातुजन्य पदार्थांचे उत्पादन इतरत्र वर्गीकरण न केलेले घंत्रसासुग्री व दळणवळण सासुग्री वगळता सामान्य लोहारकाम व धातूच्या इतर वस्तू करणे. उदा. छापण्याकरिता टाईप बनविणे.	349	176417	1	30

	2	3	4	5	6	7	8	9
74	ऑटो वापरण्याची घंत्रे व त्याचे निर्माण बनविणे, उदा. डिझेल इंजिन, वायू घंत्र व त्याचे सुटे भाग बनविणे.	350	1	0	1	6	6	0
75	औद्योगिक घंत्र सासुग्री, अन्न व वस्त्र निर्माण उद्योग.	353	2	0	2	163	100	2
76	इलेक्ट्रिक घंत्र सासुग्री, अन्न व वस्त्र निर्माण उद्योगाव्यतिरिक्त.	354	5	1	4	171	100	3
75	शतगृह, वातातुकुल घंत्र व अग्निशमन उपकरणे आणि सुटे भाग व साहित्याची निर्मिती.	355	2	2	0	0	0	0
76	इलेक्ट्रिक घंत्राव्यतिरिक्त इतर घंत्रे व त्याचे सुटे भाग बनविणे, उदा. मिक्सर इ.	356	10	1	9	505	493	12
77	घांत्रिक हत्यारे व त्याचे सुटे भाग बनविणे	357	12	0	11	750	745	5
78	विद्युत औद्योगिक घंत्र सासुग्रीचे उत्पादन.	359	6	1	5	1118	805	313
79	विद्युत औद्योगिक घंत्र सासुग्री उपकरण संघ व त्यांच्या भागाचे उत्पादन.	360	10	0	10	666	646	20
80	विद्युत रोधक वापर व केबल बनविणे.	361	4	0	4	394	377	17
81	विद्युत उपकरण संघ उपघंत्रे आणि त्यांच्या सुट्या भागाचे उत्पादन, विजेचे दिवे, ट्यूब पंखे, स्विच, हिटर, इस्त्री, व्हॅक्यूम क्लिनर इत्यादी बनविणे.	363	2	1	1	417	406	11
82	रेडीओ दूरदर्शन, ट्राजिस्टर, टेप रेकॉर्डर व इतर बिनतारी संदेश देण्याची व घेण्याची सासुग्री बनविणे.	364	1	0	1	14	14	0
83	रेडीओ, दूरदर्शन, टेलीफोन, टेलीग्राफी, रडार व रिमोट कंट्रोलसाठी लागणा-या उपकरणाची निर्मिती.	365	1	0	1	208	133	75
84	इलेक्ट्रिक, संगणित्वा नियंत्रण उपकरणे आणि इतर साधन सासुग्री याची निर्मिती.	366	4	1	3	1981	1038	943
85	विद्युत बलब व ट्यूब्सची निर्मिती.	368	3	0	3	227	196	21

	2	3	10	11	12
शेतीसाठी वापरावयाची घंत्रे व त्याचे सुटे भाग बनविणे. उदा. डिझेल इंजिन.		350	1757	0	0
2 बांधार, घंत्रे व त्याचे सुटे भाग बनविणे.		352	283484	0	0
3 औद्योगिक घंत्रे सासुग्री, अन्न व वस्त्र निर्माण उद्योग.		353	46310	0	0
4 औद्योगिक घंत्रे सासुग्री, अन्न व वस्त्र निर्माण उद्योगाव्यतिरिक्त.		354	50075	0	0
5 शितगृह, वातातुलुल घंत्रे व अग्निशमन उपकरणे आणि सुटे भाग व साहित्याची निर्मिती.		355	0	0	0
6 इलेक्ट्रिक घंत्राव्यतिरिक्त इतर घंत्रे व त्याचे सुटे भाग बनविणे. उदा. मिक्सर इ.		356	141325	0	0
7 घांत्रिक हत्यारे व त्याचे सुटे भाग बनविणे		357	229582	1	15
8 विद्युत औद्योगिक घंत्रे सासुग्रीचे उत्पादन.		359	336055	0	0
9 विद्युत औद्योगिक घंत्रे सासुग्री उपकरणे संघ व त्यांच्या भागाचे उत्पादन.		360	204029	0	0
80 विद्युत रोधक वायर व केबल बनविणे.		361	117693	0	0
81 विद्युत उपकरणे संघ उपघंत्रे आणि त्यांच्या सुट्या भागाचे उत्पादन, विजेचे दिवे, ट्युब पंखे, स्विच, हिटर, इस्त्री, व्हॅक्यूम क्लिनेर इत्यादी बनविणे.		363	128653	0	0
82 रेडीयो दूरदर्शन, ट्रांजिस्टर, टेप रेकॉर्डर व इतर बिनतारी संदेश देण्याची व घेण्याची सासुग्री बनविणे.		364	4209	0	0
83 रेडीओ, दूरदर्शन, टेलीफोन, टेलीग्राफी, रेडार व रिमोट कंट्रोलसाठी लागणा-या उपकरणाची निर्मिती.		365	63632	0	0
84 इलेक्ट्रिक, संगणिके निघंत्रण उपकरणे आणि इतर साधने सासुग्री याची निर्मिती.		366	607567	0	0
85 विद्युत बल्ब व ट्युब्सची निर्मिती.		368	69467	0	0

1	2	3	4	5	6	7	8	9
86	विद्युत घंत्र सासुग्री, साधने उपकरणे व पावठा व सुटे भाग जे इतरत्र समाविष्ट न केले त्यांचे उत्पादन व पुरवठा.	369	1	0	1	149	149	0
87	वाहन व सायकल रिक्षा घांच्या सुट्या भागांचे उत्पादन.	374	2	0	2	96	93	3
88	मोटर सायकल व स्कुटर व त्यांच्या पुरवठा भागांचे उत्पादन.	375	3	0	3	8096	8096	2
89	मोटर सायकल व स्कुटर व त्यांच्या सुट्या भागांचे उत्पादन सायकल रिक्षाची निर्मिती व सुट्या भागांचे उत्पादन.	376	1	0	1	26	26	0
90	वाहनाचे सुटे भाग बनविणे.	379	7	0	7	1168	1141	27
91	वैधकिय शस्त्रक्रियाच्या व वैज्ञानिक सासुग्रीचे उत्पादन.	380	3	0	3	66	65	1
92	छायाचित्र विषयक व दुरुस्ती विषयक निर्मिती (छायाचित्र विषयक रासायनिक प्रकाश लेखांची प्रतीमाग्राहक फिल्म वगळता)	381	1	0	1	151	115	36
93	इतर संकीर्ण वस्तुंचे उत्पादन.	389	1	0	1	45	45	0
94	शेतीय घंत्र सासुग्री व दुरुस्ती.	390	1	0	1	9	9	0
95	जड मोटार ट्रक दुरुस्ती.	398	13	0	13	1445	1428	17
96	विद्युत उर्जांचे प्रश्न व उत्पादन.	400	1	0	1	19	19	0
97	घरगुती वापराकरीता विजेचे वितरण (औद्योगिक व्यापारी व इतर)	401	9	0	8	108	105	3
98	घरगुती वापरासाठी गॅस वितरण.	410	1	0	1	42	39	3
99	पाणी पुरवठा व शुध्दीकरण.	420	4	0	0	0	0	0
100	पेट्रोल पंप (पेट्रोल वगैरे)	682	34	3	28	184	184	0
101	इतरत्र वर्गीकृत न केलेली वस्तुंची गोदामे.	749	2	0	2	29	29	0
102	मोटर सायकल व स्कुटर दुरुस्ती.	974	7	1	5	229	221	8
103	इतर साहित्य व दुरुस्ती	979	1	0	1	32	30	2
	एकूण		634	62	531	44354	40913	3441

1	2	3	10	11	12
86	विद्युत घंत्र सासुग्री, साधने उपकरणे व पुरवठा व सुटे भाग जे इतरत्र समाविष्ट न केलेले त्यांचे उत्पादन व पुरवठा.	369	46274	0	0
87	सायकल व सायकल रिक्षा यांच्या सुट्या भागाचे उत्पादन.	374	28985	0	0
88	मोटर सायकल व स्कुटर व त्यांच्या सुट्या भागाचे उत्पादन.	375	2485770	0	0
89	मोटर सायकल व स्कुटर व त्यांच्या सुट्या भागाचे उत्पादन सायकल रिक्षाची निर्मिती व सुट्या भागाचे उत्पादन.	376	8071	0	0
90	वाहनाचे सुटे भाग बनविणे.	379	350990	0	0
91	वैधकिय शस्त्र क्रियाच्या व वैज्ञानिक सासुग्रीचे उत्पादन.	380	19960	0	0
92	छायाचित्र विषयक व दुरुस्ती विषयक निर्मिती (छायाचित्र विषयक रासायनिक प्रकाश लेखांची प्रतीमाग्राहक फिल्म वगळता)	381	46352	0	0
93	इतर संकीर्ण वस्तुंचे उत्पादन.	389	13755	0	0
94	शैतीय घंत्र सासुग्री व दुरुस्ती.	390	2483	0	0
95	जॅड मोटार ट्रक दुरुस्ती.	398	464651	0	0
96	विद्युत उर्जाचे प्रश्न व उत्पादन.	400	6882	0	0
97	घरगुती वापराकरीता विजेचे वितरण (औधोगिक व्यापारी व इतर)	401	37180	1	12
98	घरगुती वापरासाठी गॅस वितरण.	410	13244	0	0
99	पाणी पुरवठा व शुध्दीकरण.	420	0	4	47
100	पेट्रोल पंप (पेट्रोल वगैरे)	682	64463	3	22
101	इतरत्र वर्गीकृत न केलेली वस्तुंची गोदामे.	749	9231	0	0
102	मोटर सायकल व स्कुटर दुरुस्ती.	974	68938	1	35
103	इतर साहित्य व दुरुस्ती	979	9529	0	0
	एकूण		13040851	41	781

आधार :- औधोगिक सुरक्षा व आरोग्य संचालनालय, महाराष्ट्र राज्य, मुंबई.

तक्ता क्रमांक 5.2

यातू कारखान्यांचे व कामगारांच्या संख्येनुसार उद्योगनिहाय वर्गीकरण सन 1995

जिल्हा :- औरंगाबाद.

अ. क्र.	प्रमुख उद्योग संसुह व त्यांचे संकेतांक	10 कामगारां- पेक्षा कमी		10 ते 19 कामगार		20 ते 49 कामगार.		50 ते 99 कामगार		100 ते 99 कामगार	
		अ	ब	अ	ब	अ	ब	अ	ब	अ	ब
1	2	3	4	5	6	7	8	9	10	11	12
1	03 शेती विषयक सेवा	0	0	3	47	0	0	1	85	0	0
2	20 अन्न पदार्थांचे उत्पन्न	2	17	3	49	2	48	0	0	2	308
3	21 अन्न पदार्थांचे उत्पादन	11	69	0	0	0	0	0	0	0	0
4	22 पेष, तंबाखू पासून तयार होणा-या साध वस्तुचे उत्पादन	1	6	0	0	0	0	6	419	2	406
5	23 सुती कापडाचे उत्पादन	1	7	0	0	8	276	6	424	2	478
6	24 लोकर, रेशीम, कृत्रिम तंतूचे कापडाचे उत्पा.	16	66	0	0	0	0	0	0	0	0
7	26 मधुमदिका पाळणे व मधाचे व मेणाचे उत्पादन करणे.	0	0	0	0	1	25	0	0	0	0
8	27 लाकूड व लाकडाच्या वस्तू फर्निचर व खेळणी यांचे उत्पा.	99	344	48	1	46	0	0	0	0	0
9	28 कागद व कागदाच्या वस्तू बनविणे.	5	25	19	274	10	283	4	313	5	1181
10	29 चामडे तयार करणे व चामड्याच्या वस्तू करणे.	0	0	0	0	1	34	2	132	1	163
11	30 रबर, प्लास्टिक, पेट्रोलियम आणि कोळसा पदार्थांचे उत्पा.	17	96	8	103	13	422	14	981	12	2684
12	31 रसायने व रासायनिक पदार्थांचे उत्पादने (पेट्रो-लियम व कोळसा यांचे पदार्थ वगळता) उत्पा.	10	68	6	95	8	306	6	412	7	2231
13	32 अधातूजन्ध, पदार्थांचे उत्पादन	6	30	3	43	11	378	3	209	1	159
14	33 मूलभूत व धातूचे उद्योग.	2	17	6	81	13	465	4	283	5	895

पुढे सुरु...

चालू कारवर्षाच्या व कामगारांच्या संख्येनुसार उद्योगनिहाय वर्गीकरण सन 1975

जिल्हा :- औरंगाबाद

अ. क्र.	प्रमुख उद्योग संसुद्ध व त्यांचे संकेतांक	500 ते 999 कामगार		1000 ते 4999 कामगार		5000 व त्याहून अधिक कामगार		एकूट	एकूट
		अ	ब	अ	ब	अ	ब		
1	2	13	14	15	16	17	18	19	20
1	03 शेती विषयक सेवा	0	0	0	0	0	0	4	132
2	20 अन्न पदार्थांचे उत्पादन	5	3701	1	1329	0	0	15	5452
3	21 अन्न पदार्थांचे उत्पादन	0	0	0	0	0	0	11	69
4	22 पेष, तंबाखू पासून तयार होणा-या खाद्य वस्तुचे उत्पादन	0	0	0	0	0	0	9	831
5	23 सुती कापडाचे उत्पादन	1	958	0	0	0	0	18	2143
6	24 लोकर, रेशीम, कृत्रिम तंतूचे कापडाचे उत्पा.	1	880	0	0	0	0	17	947
7	26 मधुमदिका पाळणे व मधाचे व मेणाचे उत्पादन करणे.	0	0	0	0	0	0	1	25
8	27. लाकूड व लाकडाच्या वस्तू फर्निचर व खेळणी घांचे उत्पा.	0	0	0	0	0	0	103	438
9	28 कागद व कागदाच्या वस्तू बनविणे.	0	0	0	0	0	0	43	2076
10	29 चामडे तयार करणे व चामड्याच्या वस्तू करणे.	0	0	0	0	0	0	4	329
11	30 रबर, प्लास्टिक, पेट्रोलियम आणि कोळसा पदार्थांचे उत्पा.	0	0	0	0	0	0	64	4286
12	31 रसायने व रासायनिक पदार्थांचे उत्पादने (पेट्रोलियम व कोळसा घांचे पदार्थ वगळता) उत्पा.	0	0	0	0	0	0	37	3112
13	32 अधातूजन्य, पदार्थांचे उत्पादन	0	0	0	0	0	0	24	819
14	33 मूलभूत व धातूचे उद्योग.	0	0	0	0	0	0	30	1741

1	2	3	4	5	6	7	8	9	10	11	12
15	34 धानुजन्य पदार्थ व त्यांच्या भागाचे उत्पादन यंत्रसासुग्री व दळणवळण सासुग्री वगळून	6	42	13	173	11	307	4	258	9	1819
16	35 धानसासुग्री प्रांशिक इत्यारे व त्याचे सुटे भागाची निसौली विद्युत यंत्रसासुग्री वगळून	5	36	8	109	9	305	6	440	7	1030
17	36 विद्युत यंत्रसासुग्री उपकरणे संय उपसंय त्याचे भाग पुरवठा घाचे उत्पादन	0	0	6	87	5	195	3	245	9	1983
18	37 वाहतुकीची साधने व त्याचे सुटे भाग बनविणे	0	18	2	30	4	139	1	64	2	412
19	38 इतर उत्पादन उद्योग	0	0	1	11	3	100	0	0	1	151
20	39 भांडवली वस्तूची दुरुस्ती	2	18	0	0	4	135	6	409	1	286
21	40 विज पुरवठा	3	25	6	88	1	26	0	0	0	0
22	41 वायु आणि बाष्प प्रांची उत्पत्ती व वितरण	0	0	0	0	1	42	0	0	0	0
23	42 पाणी पुरवठा करणे	3	27	0	0	1	20	0	0	0	0
24	68 इतर किरकोळ वस्तूचा व्यापार	25	137	6	69	0	0	0	0	0	0
25	74 साठवण व वखार	0	0	2	29	0	0	0	0	0	0
26	97 दुरुस्ती सेवा	0	0	1	17	4	137	2	142	0	0
27	46 एकूण	216	1048	96	1353	111	3689	68	4816	66	14186

	13	14	15	16	17	18	19	20
16 35 पंचसालाची घात्रिक हत्यारे व त्याचे सुटे भाग तयारी निर्माती (विद्युत घंत्रसासुग्री वगळून)	1	719	1	1812	0	0	37	601
17 36 विद्युत घंत्रसासुग्री उपकरणे संयंत्र उपसंयंत्र त्याचे भाग पुरवठा घाचे उत्पादन.	0	0	1	1546	0	0	24	4056
18 37 वाहतुकीची साधने व त्याचे सुटे भाग बनविणे.	1	670	0	0	1	8055	13	9388
19 38 इतर उत्पादन उद्योग.	0	0	0	0	0	0	5	262
20 39 भांडवली वस्तूंची दुरुस्ती	1	606	0	0	0	0	14	1454
21 40 विज पुरवठा	0	0	0	0	0	0	10	139
22 41 वायू आणि बाष्प घांची उत्पत्ती व वितरण.	0	0	0	0	0	0	1	42
23 42 पाणी पुरवठा करणे.	0	0	0	0	0	0	4	47
24 68 इतर किरकोळ वस्तूंचा व्यापार.	0	0	0	0	0	0	31	206
25 74 साठवण व वस्त्र	0	0	0	0	0	0	2	29
26 97 दुरुस्ती सेवा	0	0	0	0	0	0	7	296
27 एकूण	11	8101	3	3887	1	8055	572	45135

टिप:- (अ)=कामगारने (ब)=कामगारांची संख्या.

आधार :- औद्योगिक सुरक्षा व आरोग्य संचालनालय, महाराष्ट्र राज्य, मुंबई.

काराच्या दिवसांच्या संख्येनुसार चालू असलेल्या कारखान्यांचे वर्गीकरण वर्ष (1955-56)

जिल्हा - औरंगाबाद.

अ. क्र.	प्रमुख उद्योग समूह व त्यांचा संकेतांक	दिवसांची संख्या							
		अचल्लेखित		60 दिवसा व त्यापेक्षा कमी		61 ते 120 दिवसा		121 ते 180 दिवसा	
		अ	ब	अ	ब	अ	ब	अ	ब
1	2	3	4	5	6	7	8	9	10
1	03 शेती विषयक सेवा	0	0	0	0	0	0	0	0
2	20 खाद्य पदार्थांचे उत्पादन	0	0	0	0	0	0	1	985
3	21 खाद्य पदार्थांचे उत्पादन	0	0	0	0	2	10	2	10
4	22 पेय, तंबाखू/तंबाखूपासून तयार होणा-या वस्तुंचे उत्पादन.	0	0	0	0	0	0	0	0
5	23 हुती कापडाचे उत्पादन.	0	0	2	118	5	452	2	79
6	24 लोकर, रेशीम व कृत्रिम कापडाचे उत्पादन.	0	0	0	0	0	0	0	0
7	26 मधु मक्षिका पाळणे व मधाचे मेणाचे उत्पादन करणे (जंगलातून रानातून मध गोळा करणे सोडून)	0	0	0	0	1	25	0	0
8	27 लाकूड लाकडाच्या वस्तु पांनिचर व खेळणी यांचे उत्पादन	0	0	0	0	0	0	3	9
9	28 कागद व कागदाच्या वस्तु बनविणे, प्रकाशन इत्यादी.	0	0	0	0	0	0	1	19
10	29 चामडे इ. तयार करणे चामड्यांच्या वस्तु बनविणे.	0	0	0	0	0	0	0	0
11	29 रबर, प्लेस्टीक, पेट्रोलियम, कोळसाचे उत्पादन	0	0	0	0	1	3	2	15
12	31 रासायने व रासायनिक पदार्थांचे उत्पादन (पेट्रोलियम व कोळसाचे पदार्थ वगळून)	0	0	0	0	0	0	0	0
13	32 अश्वत्थ खनिज पदार्थ	0	0	0	0	0	0	0	0

पुढे सुरु....

तस्तो क्रमांक 5.3 पुढे सुरु ..

	4	5	6	7	8	9	10
15 35 घंत्र सासुगी व घात्रक हत्यारे व त्यांचे सुटे भाग यांची निर्मिती (विद्युत घंत्रसासुगी वगळून)	0	0	0	0	0	0	1 85
16 34 धातुजन्य पदार्थ व त्यांच्या भागाचे उत्पादनायंत्रसासुगी व दळणवळण सासुगी वगळून)	0	0	0	0	0	0	1 13
17 36 विद्युतघंत्र सासुगी उपकरण संघ उपयंत्र व त्यांचे भाग व उत्पादन यांचे उत्पादन	0	0	0	0	0	0	0 0
18 37 वाहतुकीचे साधने व त्यांचे भाग बनविणे.	0	0	0	0	0	0	0 0
19 38 इतर उत्पादन उद्योग	0	0	0	0	0	0	0 0
20 39 भांडवली वस्तुंची दुरुस्ती	0	0	0	0	0	0	0 0
21 40 वीज पुरवठा	0	0	0	0	0	0	0 0
22 41 वायू आणि बाष्प यांची उत्पत्ती व वितरण.	0	0	0	0	0	0	0 0
23 68 इतर किरकोळ वस्तूंचा व्यापार.	0	0	0	0	0	0	0 0
24 74 साठवणुक व वस्रार	0	0	0	0	0	0	0 0
25 97 दुरुस्ती व सेवा	0	0	0	0	0	0	0 0
जिल्हा एकूण	0	0	2	118	9	490	13 1216

तकता क्रमांक 5.3 पुढे चालू

(77)

उत्पादनात्मक कारखान्यांचे वर्गीकरण (वर्ष 1995-96)

अ. क्र.	उत्पादनात्मक कारखान्यांचे वर्गीकरण	दिवसांची संख्या						एकूण	
		181 ते 240 दिवस		241 ते 300 दिवस		300 हून अधिक दिवस		अ	ब
		अ	ब	अ	ब	अ	ब		
1		11	12	13	14	15	16	17	18
1	62 शीता विणवस्त्रे व वस्त्रे	1	15	0	0	2	101	3	115
2	20 खाद्य पदार्थांचे उत्पादन	4	2626	3	1252	7	389	15	5452
3	21 खाद्य पदार्थांचे उत्पादन	3	17	2	14	2	18	11	69
4	22 पेंच, तंबाखू/तंबाखूपासून तयार होणा-या वस्तूंचे उत्पादन.	1	74	2	290	6	467	9	831
5	23 सुती कापडाचे उत्पादन	1	86	1	276	3	1017	14	2028
6	24 लोकर, रेशीम व कृत्रिम कापडाचे उत्पादन.	0	0	0	0	12	918	12	918
7	26 मधु मक्षिका पाळणे व मधाचे मेणाचे उत्पादन करणे (जंगलातून रानातून मध गोळा करणे सोडून)	0	0	0	0	0	0	1	25
8	27 लाकूड व लाकडाच्या वस्तू फर्निचर व शेळणी घांचे उत्पादन.	6	15	42	130	50	280	101	434
9	28 कागद, व कागदाच्या वस्तू बनविणे. प्रकाशन इत्यादी.	2	18	3	256	32	1631	38	1924
10	29 चामडे इ. तयार करणे चामड्यांच्या वस्तू बनविणे.	0	0	0	0	4	329	4	329
11	30 रबर, प्लास्टिक, पेट्रोलियम व को-इत्यादी उत्पादन.	1	3	8	1257	47	2940	59	4218
12	31 रसायने व रासायनिक पदार्थांचे उत्पादन (पेट्रोलियम व कोळसा घांचे पदार्थ वगळून)	1	322	2	52	31	2640	34	3014
13	32 अधातू खनिज पदार्थांचे उत्पादन	3	53	3	30	17	711	23	794

पुढे सुरु...

तक्ता क्रमांक 5.3 पुढे सरु ..

1	2	11	12	13	14	15	16	17	18
14	33 सुळ धातूचे उद्योग	1	83	4	50	23	1528	28	166
15	35 घंत्र सासुग्री व घांत्रिक इत्यार व त्यांचे सुटे भाग घांत्रिक निर्मिती (विद्युत घंत्र सासुग्री वगळून)	2	83	3	22	30	3445	36	363
16	34 धातुजन्य पदार्थ व त्यांच्या भागाचे उत्पादन (घंत्र सासुग्री व दळणवळण सासुग्री वगळून)	0	0	5	269	35	2820	41	310
17	36 विद्युतघंत्र सासुग्री उपकरण संच उपघंत्र व त्यांचे भाग व उत्पादन घांचे उत्पादन	0	0	1	110	23	3946	24	405
18	37 वाहतुकीचे साधने व त्यांचे भाग बनविणे.	1	47	2	26	10	9315	13	938
19	38 इतर उत्पादन उद्योग	0	0	1	31	4	231	5	26
20	39 भांडवली वस्तुंची दुरुस्ती	0	0	2	50	12	1404	14	145
21	40 बीज पुरवठा	0	0	0	0	9	127	9	12
22	41 वायु आणि बाष्प घांची उत्पत्ती व वितरण.	0	0	0	0	1	42	1	4
23	68 इतर किरकोळ वस्तुंचा व्यापार.	0	0	2	10	26	174	28	18
24	74 साठवणुक व वखार	0	0	0	0	2	29	2	2
25	97 दुरुस्ती व सेवा	0	0	3	153	3	108	6	26
जिल्हा एकूण		27	3642	89	4278	391	34610	531	4435

अ = कारखाने , ब = कामगारांची संख्या.

आधार :- औद्योगिक सुरक्षा व आरोग्य संचालनालय, म.रा.सुंबई.

तक्ता क्रमांक 5.4

उद्योगाच्या महत्वाच्या बाबींची तपशिल (वार्षिक उद्योग पाहणी) वर्ष (1994-95)

जिल्हा :- औरंगाबाद

अ. क्र.	उद्योगाचे वर्णन व संकेतांक	स्थिर भां- डवल रु.	खेळते भां- डवल रु.	कामगार संख्या	कर्मचारी संख्या	कामगारां- चे वेतन
1	2	3	4	5	6	7
1	20 व 21 खाद्य पदार्थांचे उत्पादन	872736	271408	2391	4067	71214
2	22 पेथ, तंबाखू पदार्थांचे उत्पादन	454165	323579	720	841	24567
3	23 सुती कापडाचे उत्पादन	31756	479	1256	1451	33767
4	24 लोकर रेशीम कृत्रिम कापडाचे उत्पादन.	47350	27829	624	692	14779
5	27 लाकूड व लाकडाच्या वस्तू फर्निचर, खेळणी यांचे उत्पादन.	6339	1728	45	55	509
6	28 कागद व कागदाच्या वस्तू बनविणे छपाई प्रकाशन व सलग्न उद्योग	1411058	145335	823	1081	25469
7	30 रबर, प्लास्टिक पेट्रोलियम व दगडी कोळसा पासूनच्या वस्तूचे उत्पादन.	592947	698570	983	1536	44643
8	31 रसायने आणि रासायनिक पदार्थांचे उत्पादन (पेट्रोलियम कोळशापासूनचे पदार्थ वगळून)	1420161	408185	1451	1991	41522
9	33 सुळ धातूचे उद्योग.	109750	82769	664	842	17876
10	34 अधातू जन्म वस्तू व सुटे भाग बनविणे. (पत्रसासुग्री, दळणवळण सासुग्री वगळून)	570377	104679	1395	1871	46916

पुढे सुरु....

तक्ता क्रमांक 5.4

उद्योगाच्या मालमत्ता वार्षिकी तपशील (वार्षिक उद्योग आहणी) वर्ष (1994-95)
जिल्हा - औरंगाबाद

क्र. सं.	उद्योगाचे वर्णन व श्रेणीक	एकूण मितका	एकूण उत्पादन	एकूण मितका	एकूण मितका
1	2	6	7	10	11
1	20 व 21 खाद्य पदार्थांचे उत्पादन	167189	2696793	1852998	765410
2	22 पेय, तंबाखू पदार्थांचे उत्पादन	34056	1239676	1020077	184583
3	23 सुती कापडाचे उत्पादन	48319	265449	213406	49953
4	24 लोकर रेशीम कृत्रिम कापडाचे उत्पादन.	20965	264874	203775	55546
5	27 लाकूड व लाकडाच्या वस्तू फर्निचर, खेळणी यांचे उत्पादन.	669	15297	12399	2076
6	28 कागद व कागदाच्या वस्तू बनविणे छपाई प्रकाशन व सलग्न उद्योग	44175	794224	575946	175564
7	30 रबर, प्लास्टिक पेट्रोलियम व दगडी कोळसा पासूनच्या वस्तूचे उत्पादन.	104829	3428001	2257526	1131424
8	31 रसायने आणि रासायनिक पदार्थांचे उत्पादन [पेट्रोलियम कोळशापासूनचे पदार्थ वगळून]	80100	3198227	2616460	470410
9	33 सुळ धातूचे उद्योग.	30286	626707	549948	66069
10	34 अधातूजन्य वस्तू व सुटे भाग बनविणे. [पत्रसासुग्री, दळणवळण सासुग्री वगळून]	87314	726107	521644	174530

पुढे सुरु.

1	2	3	4	5	6	7
11	35 घंत्रसासुग्री,घांत्रिक हत्यारे व त्यांचे सुटे भागाचे उत्पादन. (विजेचे घंत्र सोडून)	1611131	1190909	2526	3224	74916
12	36 विधुत घंत्रसासुग्री उपकरण संच उपघंत्र व त्यांचे भाग व पुरवठा घांचे उत्पादन.	3354909	2971369	3193	3866	79514
13	37 वाहतुकीचे साधने व सुटे भाग बनविणे.	1508870	611722	5771	7623	285944
14	38 इतर उत्पादन उद्योग	62151	118659	106	143	3180
15	39 भांडवली वस्तुंची दुरुस्ती	2372	(-1975	246	290	13835
16	- इतर	2634081	2628117	8982	13351	215118
	एकूण	14690153	9583362	31176	42924	993769

मुंबई

1	2	3	4	5	6
11	35 घंटासासुगी, जंत्रिक हत्यारे व त्यांचे सुटे भागांचे उत्पादन. (विजेणे घंटा सोडून)	119775	3673793	2709989	241291
12	विद्युल घंटासासुगी उपकरणे संच उपयंत्र व त्यांचे भाग व पुरवठा घांचे उत्पादन.	141203	10357381	735344	241291
13	वाहतुकीचे साधने व सुटे भाग बनविणे.	460075	10058440	6986610	2767934
14	इतर उत्पादन उद्योग	5395	5414	38660	(-)-46280
15	39 भांडवली वस्तुंची दुरुस्ती	16255	53448	33609	19491
16	- इतर	432912	8025109	5447264	2350009
	एकूण	1808144	45428839	32590772	11625731

टिप :- उद्योगगटनिहाय माहिती मोठ्या कारखान्यासाठी दिली असून लहान कारखान्यांची (नमुना निवडीवर) माहिती " इतर " समोर देण्यात आली आहे.

आधार :- अर्थ व सांख्यिकी संचालनालय, महाराष्ट्र शासन, मुंबई.


रोजगार विनिमय केंद्रातील अक्टोबरी वर्ष 1995

जिल्हा :- औरंगाबाद.

अ.क्र.	बाब	वर्ष 1995
1	2	3
1	जाहीर केलेल्या रिकाम्या जागांची संख्या	1,309
2	सेवायोजन कार्यालयाचा उपयोग करणारे मालक	228
3	नवीन नोंदणी केलेल्या उमेदवारांची संख्या	23,505
4	वर्ष अखेरीस पटावरील उमेदवारांची एकूण संख्या	1,18,393
5	नोकरी मिळालेल्या उमेदवारांची संख्या	442
	(अ) स्याजगी क्षेत्र	221
	(ब) सार्वजनिक क्षेत्र	221
6	नोकरी मिळालेल्या उमेदवारांची संख्या	
	(अ) अनुसूचित जाती/अनुसूचित जमाती	123
	(ब) इतर	319
	(क) एकूण	442
7	राष्ट्रीय वर्गीकरणानुसार व्यवसाय	
	1) व्यवसायिक तांत्रिक आणि संबंधित कामगार	
	अ) नोंदणी केलेले	755
	ब) नोकरी दिलेले	82
	2) प्रशासकीय, शास्त्रीय व व्यवस्थापकीय कामगार	
	अ) नोंदणी केलेले	6
	ब) नोकरी दिलेले	3
	3) लेखनिक व तत्संबंधीचे कामगार	
	अ) नोंदणी केलेले	237
	ब) नोकरी दिलेले	96
	4) विक्री कामगार	
	अ) नोंदणी केलेले	0
	ब) नोकरी दिलेले	0
	5) शेतकरी, मत्स्य व्यवसाय, शिकारी व संबंधित कामगार	
	अ) नोंदणी केलेले	73
	ब) नोकरी दिलेले	7

जिल्हा :- औरंगाबाद.

अ.क्र.	बा ब	वर्ष 1995
1	2	3



7	6) खाण कामगार अ) नोंदणी केलेले ब) नोकरी दिलेले	31 0
	7) वाहतूक व दळणवळण व्यवसायातील कामगार अ) नोंदणी केलेले ब) नोकरी दिलेले	28 3
	8) क्राफ्टसमन, उत्पादन प्रक्रिया कामगार व इतर अ) नोंदणी केलेले ब) नोकरी दिलेले	514 206
	9) सेवा, खेळ व तत्सम कामगार अ) नोंदणी केलेले ब) नोकरी दिलेले	319 45
	10) इतर कोठेही वर्गीकरण न केलेले कामगार अ) नोंदणी केलेले ब) नोकरी दिलेले	21,542 0
	11) ए रू ण अ) नोंदणी केलेले ब) नोकरी दिलेले	23,505 442

आधार :- उप-प्रादेशिक सेवायोजन अधिकारी, वर्ग - १, औरंगाबाद.

व्यवसाय मार्गदर्शन कार्यक्रम वर्ष 1995-96

जिल्हा :- औरंगाबाद.

क्र.सं.	बा ब	परिमाण	वर्ष 1995-96
	2	3	4

1	<u>सेवायोजन केंद्रातील व्यवसाय मार्गदर्शन केंद्र</u>		
	(1) वैयक्तिक मार्गदर्शन/व्यक्तीशः अगर गटांमध्ये सल्ला दिलेल्यांची संख्या	संख्या	4
	(2) सेवायोजन केंद्रामध्ये घेण्यात आलेली गटांशी चर्चा	संख्या	4
	(3) मार्गदर्शन केलेल्या अर्जदारांना नोकरीवर/प्रशिक्षणा-साठी/उमेदवारांसाठी दिलेल्यांची संख्या	संख्या	950
2	<u>विश्वविद्यालयीन सेवायोजन माहिती मार्गदर्शन केंद्रातील व्यवसाय मार्गदर्शन</u>		
	(1) वैयक्तिक मार्गदर्शन/व्यक्तीशः अगर गटांमध्ये सल्ला दिलेल्यांची संख्या	संख्या	80
	(2) सेवायोजन केंद्रामध्ये घेण्यात आलेली गटांशी चर्चा	संख्या	18
	(3) मार्गदर्शन केलेल्या अर्जदारांना नोकरीवर/प्रशिक्षणा-साठी/उमेदवारांसाठी दिलेल्यांची संख्या	संख्या	निरंक

टिप :- 1) अनुक्रमांक २ ची माहिती जिल्ह्यांची स्वतंत्र उपलब्ध नसल्याने ती मराठवाडा विभागाची देण्यात आली आहे.

आधार :- 1) उप-प्रादेशिक सेवायोजन कार्यालय, औरंगाबाद.

2) विधापीठ सेवायोजन अधिकारी, डॉ. बा. आ. मराठवाडा विधापीठ, औरंगाबाद.

जिल्ह्यातील कर्मचाऱ्यांची संख्या (कर्मचारी गणना 1995)

जिल्हा - औरंगाबाद

	बाब	शासकीय	जिल्हा परिषद	नगर परिषद
1	2	3	4	5
1.	वर्ग - 1	757	21	0
2.	वर्ग - 2	1128	224	2
3.	वर्ग - 3	14163	8445	256
4.	वर्ग - 4	6275	983	653
5.	एकूण वर्ग - 1 ते 4	22323	9673	653
6.	*इतर वर्ग 5 ते 9 व 0	2545	2282	163
7.	एकूण - 1 ते 9 व 0	24868	11875	816

टिप - 1) सदरील माहितीत रिक्त पदाचा समावेश नाही.

2) माहिती अस्थाई स्वरूपाची आहे.

3) "*" इतर या मध्ये कार्यव्ययी आस्थापने वरील आकस्मिक खर्चातून रोजगार दिले जाणारे, रोजंदारी वरील, अंशकालीन मानसेवी आणि वरील वर्गात समाविष्ट न झालेले कर्मचारी यांचा समावेश आहे.

आधार - अर्थ व सांख्यिकी, संचालनालय, महाराष्ट्र राज्य मुंबई.

निरनिराळ्या उद्योगातील रोजगार (31 मार्च १६ ला संपणा-या वर्षाकरिता)

जिल्हा :- औरंगाबाद.

क्र.सं.	उद्योगाचे नांव	राष्ट्रीय उद्योग संकेतांक	माहिती देणा-या आस्थापनांची संख्या	कर्मचारी संख्या			
				शासकीय	निमशासकीय	खाजगी	एकूण
1	2	3	4	5	6	7	8

1	कृषि	00	28	1244	167	195	1606
2	खाणकाम	10	1	8	0	0	8
3	वस्तू निर्माण	20 व 21	204	484	2763	36767	40014
4	बीज निर्मिती, गॅस, पाणी व सांडपाणी सेवा	40 ते 42	9	0	2601	158	2759
5	बांधकाम	50	24	2447	1092	0	3539
6	घाऊक व किरकोळ व्यापार व हॉटेल व्यवसाय	60 ते 69	92	0	120	1751	1871
7	परिवहन, गोदामे आणि दळणवळण	70 ते 75	12	2688	3401	10	6299
8	वित्त पुरवठा, विमा, स्थावर मालमत्ता आणि व्यापार विषयक सेवा	80 ते 83	125	136	3387	1574	5097
9	सामूहिक, सामाजिक व व्यक्तीगत सेवा	90 ते 96	498	14428	16835	8398	39661
10	इतर (दुरुस्ती सेवा)	98 ते 99	0	0	0	0	0
जिल्हा एकूण			993	21435	30566	48853	102854

आधार :- उपप्रादेशिक सेवायोजन अधिकारी, वर्ग-१, औरंगाबाद.

विधुतीकरण झालेल्या शहरांची व गावांची संख्या व त्यांची लोकसंख्या
31 मार्च 1996 अखेर

जिल्हा :- औरंगाबाद.

(लोकसंख्या हजारात)

अ.क्र.	पंत्रणा	वर्ष	जिल्ह्यातील संख्या		विधुतीकरण झालेली गावे	
			गावे	शहरे	संख्या	लोकसंख्या
1	2	3	4	5	6	7
1	महाराष्ट्र राज्य विधुत मंडळ	31.3.61	1298	3	2	4
		31.3.71	1298	7	339	334
		31.3.81	1298	7	1167	911
		31.3.91	1344	8	1298	1489
		31.3.94	1344	8	1298	1489
		31.3.95	1344	8	1298	1489
		31.3.96	1344	8	1300	1489
2	झाजगी विधुत कंपन्या	31.3.61	0	0	0	0
		31.3.71	0	0	0	0
		31.3.81	0	0	0	0
		31.3.91	0	0	0	0
		31.3.94	0	0	0	0
		31.3.95	0	0	0	0
		31.3.96	0	0	0	0

तक्का क्रमांक : 5.9 पुढे चावू ..
विद्युतीकरण झालेल्या शहरांची व गावांची संख्या व त्यांची लोकसंख्या
31 मार्च 96 अखेर

जिल्हा : औरंगाबाद.

अ. क्र.	घटना	वर्ष	विद्युतीकरण झालेली शहरे		एकूण विद्युतीकरण झालेली गावे व शहरे	
			संख्या	लोकसंख्या	संख्या	लोकसंख्या
1	2	3	8	9	10	11
1	महाराष्ट्र राज्य विद्युत मंडळ	31-03-61	2	72	4	76
		31-03-71	7	107	346	441
		31-03-81	7	222	1174	1133
		31-03-91	8	725	1306	2214
		31-03-94	8	725	1306	2214
		31-03-95	8	725	1306	2214
		31-03-96	8	725	1308	2214
2	खाजगी विद्युत	31-03-61	0	0	0	0
		31-03-71	0	0	0	0
		31-03-81	0	0	0	0
		31-03-91	0	0	0	0
		31-03-94	0	0	0	0
		31-03-95	0	0	0	0
		31-03-96	0	0	0	0

आधार :- अधीक्षक अभियंता, महाराष्ट्र राज्य विद्युत मंडळ, औरंगाबाद.

तक्ता क्रमांक 5.10

विजेची वापर 1995-96 चा वर्षाकरिता

जिल्हा :- औरंगाबाद.

हजार क्रोड/तास

अ.क्र.	निर्मितीचा प्रकार	विजेच्या प्रकाराचा वापर							कनेक्शनसची संख्या
		घरगुती	व्यापारी कामासाठी लघु-शक्तीसाठी	औधोगिक	सार्वजनिक दिवा-बत्ती	कृषि	इतर	एकूण	
1	2	3	4	5	6	7	8	9	10
1	धर्मल	108071 (16.10)	59054 (8.80)	479724 (71.47)	10217 (1.52)	2060 (0.31)	12070 (1.80)	671196 (100%)	339570 0
2	हायड्रो	0	0	0	0	0	0	0	0
3	इतर	0	0	0	0	0	0	0	0
	एकूण	108071 (16.10)	59054 (8.80)	479724 (71.47)	10217 (1.52)	2060 (0.31)	12070 (1.80)	671196 (100%)	339570 0

टिप :- कंसातील आकडे एकूणशी टक्केवारी दर्शवितात.

आधार :- अधिकक अभियंता, महाराष्ट्र राज्य विद्युत मंडळ, औरंगाबाद.

(आर्थिक गणना-1990)

कृषि व बिगर कृषि उद्योग

जिल्हा :- औरंगाबाद.

क्र.सं.	बाब	* कृषि उद्योग			बिगर कृषि उद्योग			कृषि व बिगर उद्योग		
		ग्रामीण	नागरी	एकूण	ग्रामीण	नागरी	एकूण	ग्रामीण	नागरी	एकूण
1	2	3	4	5	6	7	8	9	10	11
1.	उद्योगाची संख्या									
	अ. स्वकार्यरत उद्योग **	3124	561	3685	23617	15360	38977	26741	15921	42662
	ब. अस्थापना ***	206	132	338	7190	9244	16434	7396	9376	16772
	क. एकूण	3330	693	4023	30807	24604	55411	34147	25297	59434
2.	मालकीच्या प्रकारांनुसार एकूण उद्योग (संख्या)									
	अ. सहकारी	5	1	6	427	347	774	432	348	780
	ब. सार्वजनिक	11	4	15	3084	1282	4366	3095	1286	4381
	क. खाजगी	3314	688	4002	27296	22975	50271	30610	23663	54273
3.	मालकाचा विशेष सामाजिक गट (एकूण संस्थेची टक्केवारी)									
	अ. अनुजाती	5.62	8.22	7.73	9.45	4.41	7.21	9.27	4.51	7.25
	ब. अनुजमाती	11.14	4.47	9.99	2.23	0.88	1.62	3.09	0.98	2.20
4.	जागेविरहित कार्यन्वीत असलेल्या उद्योगाची एकूणशी टक्केवारी	44.17	28.13	41.41	18.76	13.19	16.29	21.24	13.60	10.99
5.	शक्तीवर चालणा-या उद्योगाची एकूण संस्थेची टक्केवारी	7.32	4.61	16.88	20.07	22.01	20.93	18.82	21.54	19.98

(आर्थिक गणना-1990)

कृषि व बिगर कृषि उद्योग

पान नं. - औरंगाबाद

क्र.सं.	वाङ्ग	* कृषि उद्योग			बिगर कृषि उद्योग			कृषि व बिगर कृषि		
		ग्रामीण	नागरी	एकूण	ग्रामीण	नागरी	एकूण	ग्रामीण	नागरी	एकूण
1	2	3	4	5	6	7	8	9	10	11
6.	सर्वसाधारणपणे									
	काम करणा-या									
	कामगारांची संख्या									
	अ) एकूण कामगार	5998	1727	7725	74704	98746	173450	80702	100473	181175
	ब) वेतनावर काम	701	410	1111	41497	71442	112939	42198	71872	114050
	क) वेतनावरील									
	कामगारांची	11.68	23.74	14.38	55.54	72.34	65.11	52.28	71.51	62.95
	एकूण									
	कामगारांशी									
	टक्केवारी									
	ड) कामगारांची	2	2	2	2	4	3	2	4	3
	प्रति उद्योग									
	सरासरी संख्या									

आधार - आर्थिक गणना 1990, अर्थ व सांख्यिकी संचालनालय, महाराष्ट्र राज्य मुंबई.

प्रमुख उद्योग गटानुसार उद्योगांची संख्या आणि सर्वसाधारणपणे
नेहमी काम करणा-या कामगारांची संख्या (आर्थिक गणना-1990)

जिल्हा :- औरंगाबाद.

क्र.	वाव	ग्रामीण		नागरी		एकूण	
		उद्योग	कामगार	उद्योग	कामगार	उद्योग	कामगार
1	2	3	4	5	6	7	8
1.	कृषि	3330	5998	693	1727	4023	7725
2.	खनिज उत्पादन व खानकाम	77	512	4	70	81	582
3.	वस्तुनिर्माण	6779	32165	2984	24476	9763	56641
4.	वीज, गॅस आणि पाणी- पुरवठा	118	578	52	755	170	1333
5.	बांधकाम	460	914	283	617	283	1731
6.	घाऊक व्यापार	338	807	742	2068	1080	2875
7.	किरकोळ व्यापार	9270	12182	10544	17350	19794	29532
8.	उपहारगृहे आणि हॉटेल्स	1508	3049	1437	5586	2945	8635
9.	वाहतूक	277	575	629	2096	966	2671
10.	साठवणी आणि गोदाम विषयक	79	201	246	495	427	626
11.	दळणवळण	213	440	34	713	347	1953
12.	वित्तीय, विमा, स्थावर मालमत्ता आणि व्यावसायिक सेवा	758	1680	946	5630	1704	7310
13.	सामूहिक, सामाजिक व व्यक्तिगत सेवा	10930	21601	6721	38890	17651	60491
14.	इतर सेवा (इतरत्र वर्गीकरण न केलेल्या)	0	0	0	0	0	0
एकूण सर्व प्रमुख गट		34137	80702	25297	100473	59434	181175

आधार - अर्थ व सांख्यिकी संचालनालय, महाराष्ट्र शासन, मुंबई (आर्थिक गणना १९९०)
आर्थिक गणना १९९०.

महत्वाच्या उद्योग गटानुसार कृषि व बिगर कृषि आस्थापनांची संख्या (आर्थिक गणना-1990)

जिल्हा :- औरंगाबाद

क्र.सं.	उद्योग गट	उद्योग गट संकेतांक	आस्थापना			
			ग्रामीण	नागरी	एकूण	
1	2	3	4	5	6	
1.	कृषि	02 To 06	206	132	338	
2.	खाणकाम व खणकाम	12 To 15	38	4	42	
3.	वस्तुनिर्माण	20 To 39	1149	1537	2686	
4.	त्रीज, गॅस व पाणीपुरवठा	40 To 43	117	52	169	
5.	बांधकाम	50 To 51	92	61	153	
6.	घाऊक व्यापार	60 To 64	127	127	454	
7.	किरकोळ व्यापार	65 To 68	816	3551	3377	
8.	उपहारगृहे व हॉटेल्स	69	482	667	1349	
9.	वाहतूक	70,72 To 73	136	167	303	
10.	साठवण व गोदामविषयक	74	63	172	235	
11.	दळणवळण	75	212	30	242	
12.	अर्थपुरवठा संस्था, विमा मालमत्ता व धंदेविषयक	80 To 85 & 89	397	475	882	
13.	सामूहिक, सामाजिक व व्यक्तिगत सेवा	90 To 97 & 99	3551	2991	6542	
14.	इतर	100	0	0	0	
एकूण बेरीज			0	7396	9376	16772

आधार:- अर्थ व सांख्यिकी संचालनालय, महाराष्ट्र शासन, मुंबई (आर्थिक गणना-1990)

महत्वाच्या उद्योगगटानुसार कृषि व बिगर कृषि अस्थापनातील
कामगारांची संख्या (आर्थिक गणना 1990)

जिल्हा : औरंगाबाद.

क्र.	उद्योग गट	उद्योग गट संख्या	आयुष्य मान	पुरुष	महिला
1	2	3	4	5	6
1	कृषि	01 To 06	782	65	150
2	खाणकाम व दगडकाम	12 To 15	414	70	484
3	वस्तुनिर्माण	20 To 39	23721	22238	45959
4	बीज व गॅस पाणी	40 To 43	577	755	1332
5	बांधकाम	50 To 51	449	367	816
6	घारुक व्यापार	60 To 64	506	1529	2065
7	किरकोळ व्यापार	65 To 68	2090	7529	9619
8	निवासगृहे व उपहारगृहे	69	1581	4646	6227
9	वाहतूक	70,72 To 73	400	1604	2004
10	साठवणूक व वखार	74	185	401	586
11	दळणवळण	75	439	709	1148
12	अर्थपुरवठा संस्था, विमा मालमत्ता	80 To 85&89	1244	5051	6295
13	सांख्यिक, सामाजिक व व्यक्तिगत सेवा	90 To 97,99	13036	34084	47120
14	इतर	100	0	0	0
एकूण		0	45574	79546	125120

आधार : अर्थ व सांख्यिकी संचालनालय, महाराष्ट्र शासन, मुंबई. (आर्थिक गणना 1990)

तद्वता क्रमांक - 5.15

बिगर कृषि सहकारी अस्थापना एरुर्व उज्जयोज गट अस्थापना (आर्थिक गणना-1990)

जिल्हा :- औरंगाबाद

ज.क्र.	बाब	ग्रामीण	नगरी	एकूण
1	2	3	4	5
1.	सहकारी औद्योगिक अस्थापनांची संख्या	427	347	774
2.	विजेवर चालणा-या अस्थापनांची एकूण संस्थेशी टक्केवारी	6.79	11.81	9.04
3.	सहकारी आधोगिक अस्थापनात सर्वसाधारणपणे काम करणारे कामगार			
	अ) एकूण संख्या	7850	9274	17124
	ब) प्रति अस्थापना कामगारांची संख्या	18	27	22

आधार - अर्थ व सांख्यिकी संचालनालय, महाराष्ट्र शासन, मुंबई (आर्थिक गणना-1990)

तक्ता क्रमांक - 516

(२०११)

उद्योग गटानुसार सहकारी औद्योगिक संस्था व सेवागार यांची संख्या

(आर्थिक गणना-१९९०)

जिल्हा - औरंगाबाद.

क्र.	उद्योग गट	सहकारी		सेवागार		एकूण	
		अस्थापना	संख्या	अस्थापना	संख्या	अस्थापना	संख्या
1	2	3	4	5	6	7	8
1.	कृषि	5	144	1	1	6	145
2.	स्नायकाम व दगडकाम	0	0	0	0	0	0
3.	वस्तुनिर्माण व दुरुस्ती सेवा	15	5647	22	2349	37	7996
4.	बीजबत्ती गॅस व पाणी	1	1	5	25	6	26
5.	बांधकाम	1	25	0	0	1	25
6.	घाऊक व्यापार	70	199	17	114	87	313
7.	किरकोळ व्यापार	26	126	29	266	55	362
8.	उपहारगृहे व हॉटेल्स	3	9	14	47	17	56
9.	वाहतूक	4	47	17	789	21	826
10.	साठवणूक व वखार	21	34	16	76	37	110
11.	दळणवळण	2	7	1	81	3	88
12.	अर्थ पुरवठा, विमा, मालमत्ता, धंदे	206	561	73	1352	279	2913
13.	सामूहिक, सामाजिक व व्यक्तिगत सेवा	78	1194	153	1035	4236	5409
14.	इतर सेवा	0	0	0	0	0	0
एकूण प्रमुख उद्योग गट		432	7994	348	9275	780	17269

आधार - अर्थ व सांख्यिकी संचालनालय, महाराष्ट्र शासन, मुंबई (आर्थिक गणना-१९९०)

तकना क्रमांक - 5.17 (अ)

वस्त्रनिर्माण व दुरुस्ती सेवा या गटातील स्वकार्यरत उद्योगांची एकूण संख्या व
काम करणा-या कर्मचा-यांची आकारमान गटानुसार संख्या (आर्थिक गणना)

जिल्हा :- औरंगाबाद.

अ. क्र.	रोजगारांचा आकारमान गट संख्या	ग्रामीण		नागरी		एकूण	
		स्वकार्यरत उद्योग एकूण संख्या	नेहमी काम करणा-या व्यक्तींची संख्या	स्वकार्यरत उद्योग एकूण संख्या	नेहमी काम करणा-या व्यक्तींची संख्या	स्वकार्यरत उद्योग एकूण संख्या	नेहमी काम करणा-या व्यक्तींची संख्या
1	2	3	4	5	6	7	8
1.	1-2	5191	6793	1290	1640	6481	8433
2.	3	249	747	90	270	339	1017
3.	4	126	504	38	152	164	656
4.	5	26	130	13	65	39	195
5.	6 ते 9	38	270	16	111	54	381
6.	10 व अधिक	0	0	0	0	0	0
सर्व आकारमान गट		5630	8444	1447	2238	7077	10682

आधार - अर्थ व सांख्यिकी संचालनालय, महाराष्ट्र शासन, मुंबई (आर्थिक गणना-1990)

वस्तुनिर्माण व दुरुस्ती सेवा उद्योग गटातील अस्थापनांची एरूण संख्या व नेहमी काम

करण-घा कर्मचा-घांची आकारमान गटातुसार संख्या (आर्थिक गणना-1990)

जिल्हा - औरंगाबाद

अ. क्र.	संघासंचालकांचा आकारमान गटा संख्या	कर्मचारी	जगती	एरूण	करणा-घा	एरूण	करणा-घा	एरूण	करणा-घा
		अस्थापनांची नेहमी काम	अस्थापनांची नेहमी काम	अस्थापनांची नेहमी काम	अस्थापनांची नेहमी काम	अस्थापनांची नेहमी काम	अस्थापनांची नेहमी काम	अस्थापनांची नेहमी काम	अस्थापनांची नेहमी काम
		एरूण संख्या	करणा-घा व्यक्तींची संख्या	एरूण संख्या	करणा-घा व्यक्तींची संख्या	एरूण संख्या	करणा-घा व्यक्तींची संख्या	एरूण संख्या	करणा-घा व्यक्तींची संख्या
1	2	3	4	5	6	7	8		
1.	1-2	503	813	538	937	1041	1750		
2.	3	104	312	259	777	363	1089		
3.	4	76	304	132	528	208	832		
4.	5	59	295	107	535	166	830		
5.	6-9	179	1304	216	1561	395	2865		
6.	10-19	149	1864	138	1749	287	3613		
7.	20-49	44	1210	70	2146	114	3376		
8.	50-199	21	2157	58	5418	79	7575		
9.	200-399	6	1473	10	2447	16	3940		
10.	400 व त्यापेक्षा जास्त	7	13989	9	6140	17	20129		
सर्व आकारमान गटा		1149	23721	1537	22238	2686	45959		

आधार - अर्थ व सांख्यिकी संचालनालय, महाराष्ट्र शासन, मुंबई (आर्थिक गणना-1990)

घाऊक व किरकोळ व्यापारामधील स्वकार्यरत उद्योगांची संख्या व नेहमी काम

करणा-घा कर्मचा-यांची आकारमान गटानुसार संख्या (आर्थिक गणना-1990)

जिल्हा :- औरंगाबाद.

ज. क्र.	रोजगाराचा आकारमान गट संख्या	ग्रामीण		नागरी		एकूण	
		स्वकार्यरत एरूण उद्योग संख्या	नेहमी काम करणा-घा व्यक्तींची संख्या	स्वकार्यरत एरूण उद्योग संख्या	नेहमी काम करणा-घा व्यक्तींची संख्या	स्वकार्यरत एरूण उद्योग संख्या	नेहमी काम करणा-घा व्यक्तींची संख्या
1	2	3	4	5	6	7	8
1.	1-2	8487	9794	8137	9469	10624	19263
2.	3	128	384	179	537	307	921
3.	4	29	116	41	164	70	280
4.	5	7	35	15	74	22	110
5.	6-9	3	24	15	105	18	129
6.	10 व अधिक	1	10	1	10	2	20
सर्व आकारमान गट		8655	10363	8388	10360	17043	20723

आधार - अर्थ व सांख्यिकी संचालनालय, महाराष्ट्र शासन, मुंबई (आर्थिक गणना-1990)

दाऊक व किरकोळ व्यापार उद्योग गटातील आस्थापनांची एकूण संख्या व नेहमी काम
करणा-घा कर्मचा-घांची आकारमान गटानुसार संख्या (आर्थिक गणना-1990)

ठिकाण :- औरंगाबाद.

क्र. संख्या	संख्या	ग्रामीण		नागरी		एकूण	
		आस्थापनांची एकूण संख्या	नेहमी काम करणा-घा व्यक्तींची संख्या	आस्थापनांची एकूण संख्या	नेहमी काम करणा-घा व्यक्तींची संख्या	आस्थापनांची एकूण संख्या	नेहमी काम करणा-घा व्यक्तींची संख्या
1	2	3	4	5	6	7	8
1. 1-2		673	1223	1601	2982	2274	4205
2. 3		139	417	613	1809	452	2256
3. 4		60	240	264	1056	324	1296
4. 5		25	125	147	735	172	860
5. 6-9		25	242	187	1278	222	1520
6. 10-19		17	260	52	645	69	905
7. 20-49		3	69	10	246	13	315
8. 50-119		1	50	4	277	5	327
9. 200-399		0	0	0	0	0	0
10. 400 आणि त्यापेक्षा जास्त		0	0	0	0	0	0
एकूण सर्व आकारमान गट		953	2626	2878	9058	3831	11684

आधार - अर्थ व सांख्यिकी संचालनालय, महाराष्ट्र शासन, मुंबई (आर्थिक गणना-1990)

तदता क्रमांक - 5.19/1/2011

185 1.

सामूहिक, सामाजिक व व्यक्तीगत सेवा मधील एकूण स्वकार्यरत उद्योगांची व सेवा-कार्यालयांची
करणा-या कर्मचा-यांची आकारमान गटांनुसार संख्या (आर्थिक गणना)

जिल्हा :- औरंगाबाद

अ. क्र.	सेवागाराचा आकारमान गट संख्या	ग्रामीण		नागरी		सर्व	
		स्वकार्यरत उद्योगांची एकूण संख्या	नेहमी काम करणा-या व्यक्तींची संख्या	स्वकार्यरत उद्योगांची एकूण संख्या	नेहमी काम करणा-या व्यक्तींची संख्या	स्वकार्यरत उद्योगांची एकूण संख्या	नेहमी काम करणा-या व्यक्तींची संख्या
1	2	3	4	5	6	7	8
1.	1-2	7264	8151	3563	4229	10827	12380
2.	3	85	255	122	366	207	621
3.	4	15	60	30	120	45	180
4.	5	5	25	7	35	12	60
5.	6 ते 9	9	64	7	46	16	110
6.	10 व अधिक	1	10	1	10	2	20
सर्व आकारमान गट		7379	8565	3730	4806	11109	13371

आधार - अर्थ व सांख्यिकी संचालनालय, महाराष्ट्र शासन, मुंबई (आर्थिक गणना-1990)

सांख्यिक, सामाजिक व व्यक्तीगत सेवामधील आस्थापनेची एकात्मिक गणना

करणा-घा कर्मचा-घांची आकारमान गटांनुसार संख्या (3. वीकल गणना)

जिल्हा :- औरंगाबाद

अ. क्र.	रोजगाराचा आकारमान गट संख्या	ग्रामीण		नागरी		एकूण	
		आस्थापनांची एकूण संख्या	नेहमी काम करणा-घा व्यक्तींची संख्या	आस्थापनांची एकूण संख्या	नेहमी काम करणा-घा व्यक्तींची संख्या	आस्थापनांची एकूण संख्या	नेहमी काम करणा-घा व्यक्तींची संख्या
1	2	3	4	5	6	7	8
1.	1-2	2550	3809	1233	2087	3783	5896
2.	3	248	744	461	1383	709	2127
3.	4	137	548	283	972	380	1520
4.	5	87	435	140	700	227	1135
5.	6-9	270	1908	290	2032	560	3940
6.	10-19	176	2359	293	3957	469	6316
7.	20-49	72	1977	226	6934	298	8911
8.	50-199	9	726	95	7305	104	8031
9.	200-399	2	230	5	1331	7	1861
10.	400 व त्यापेक्षा जास्त	0	0	5	7383	5	7383
सर्व आकारमान गट		3551	13063	2991	34084	6542	47120

आधार - अर्थ व सांख्यिकी संचालनालय, महाराष्ट्र शासन, मुंबई (आर्थिक गणना-1990)

सर्व उद्योग गट मिळून एकत्र स्वकार्यरत उद्योगांची एकूण संख्या व नेहमी काम
करणा-या कर्मचा-यांची आकारमान गटानुसार संख्या (आर्थिक गणना-1990)

जिल्हा :- औरंगाबाद.

सं.	संज्ञकानाचा आकारमान गट संख्या	ग्रामीण		नागरी		एकूण	
		स्वकार्यरत उद्योगांची एकूण संख्या	नेहमी काम करणा-या व्यक्तींची संख्या	स्वकार्यरत उद्योगांची एकूण संख्या	नेहमी काम करणा-या व्यक्तींची संख्या	स्वकार्यरत उद्योगांची एकूण संख्या	नेहमी काम करणा-या व्यक्तींची संख्या
1	2	3	4	5	6	7	8
1.	1-2	25662	31081	15105	17912	40737	48993
2.	3	695	2085	504	1512	1190	3597
3.	4	275	1100	187	748	462	1848
4.	5	60	300	59	295	119	595
5.	6 ते 9	77	542	61	410	138	952
6.	10 व अधिक	2	20	5	50	60	70
सर्व आकारमान गट		26741	35128	15921	20927	42662	56055

आधार - अर्थ व सांख्यिकी संचालनालय, महाराष्ट्र शासन, मुंबई (आर्थिक गणना-1990)

सर्व उद्योग गट मिळून एकत्र उद्योग गटातील आस्थापनांची एकूण संख्या व नेहमी काम करणा-या कर्मचा-यांची आकारमान गटानुसार संख्या (आर्थिक गणना-1990)

जिल्हा - औरंगाबाद

अ. क्र.	संस्थांचा प्रकार	ग्रामीण		नागरी		एकूण	
		आस्थापनांची संख्या	नेहमी काम करणा-या व्यक्तींची संख्या	आस्थापनांची संख्या	नेहमी काम करणा-या व्यक्तींची संख्या	आस्थापनांची संख्या	नेहमी काम करणा-या व्यक्तींची संख्या
1	2	3	4	5	6	7	8
1.	1-2	4674	7403	4142	7324	8816	14727
2.	3	780	2340	1643	4929	2423	7269
3.	4	455	1820	844	3376	1299	5196
4.	5	268	1340	449	2745	817	4085
5.	6-9	613	4372	947	6647	1560	11019
6.	10-19	422	5540	625	8320	1047	13860
7.	20-49	135	3672	407	12112	542	15784
8.	50-199	33	3095	186	15703	219	18798
9.	200-399	8	2003	18	4449	26	6452
10.	400 आणि त्यापेक्षा जास्त	8	13989	15	12941	23	27930
सर्व आकारमान गट		7396	45574	9376	79546	16772	125120

आधार - अर्थ व सांख्यिकी संचालनालय, महाराष्ट्र शासन, मुंबई (आर्थिक गणना-1990)

तत्का क्रमांक : 6.1

विविध प्रकारच्या सहकारी संस्था 31-5-76 अखेर

जिल्हा : औरंगाबाद.

क्र.सं.	संस्थेचा प्रकार	संस्था संख्या
1	2	3
1.0	सहकारी पतसंस्था (एकूण)	37
1.1	जिल्हामध्यवर्ती सहकारी बँका	-
1.2	प्राथमिक कृषि सहकारी संस्था	698
1.3	शेतकरी सेवा संस्था	0
1.4	लॅम्पस सहकारी संस्था (आदिवासी सहकारी संस्था)	0
1.5	धान्य बँका	0
1.6	इतर (संस्थेचा प्रकार ध्यावा)	0
2.0	बिगर कृषि पत संस्था (एकूण)	438
2.1	प्राथमिक सहकारी बँका	
	अ. नागरी बँका	7
	ब. कर्मचारी पत संस्था	290
2.2	इतर बिगर कृषि पत संस्था	0
	अ. कर्मचारी पत संस्था	0
	ब. नागरी पत संस्था आणि इतर (भिशी, शिष्ट. आणि पतसंस्था वगैरे)	141
	क. इतर	0
3.0	पणन संस्था (एकूण)	
3.1	जिल्हा पणन संस्था	17
	अ. सर्वसाधारण उद्योग	0
	ब. विशेष उद्योग	1
3.2	प्राथमिक पणन संस्था	0
	अ. सर्वसामान्य तालुका खरेदी विक्री संघ	7
	ब. विशेष	0
3.3	इतर	9
4.0	उत्पादक संस्था(एकूण)(तपशील 6.13 मध्ये पहावा)-अवलोकनार्थ	
5.	सामाजिक सेवा संस्था (तपशील 6.13 मध्ये पहावा)-अवलोकनार्थ	
एकूण		2308

आधार : - जिल्हा उपनिबंधक , सहकारी संस्था , औरंगाबाद.

जिल्हातील सर्व प्रकारच्या सहकारी संस्थांची माहिती

(31-03-1996 ला संवधान-चा वर्षावरील)

जिल्हा:- औरंगाबाद.

संस्थांचे व संस्थांचे संख्या

क्र.	बाब	संख्या
1	संस्थांची संख्या	4208
2	एकूण सभासद संख्या	650
3	भरणा झालेले भागभांडवल	338723
4	वरील तीन पैकी अ. शासकीय भाग भांडवल ब. स्वतःचा निधी	30413 358646
5	ठेवी	1998145
6	खेळते भांडवल	5415940
7	निव्वळ दिलेली कर्जे	4115835
8	खरेदीची किंमत	962053
9	विक्रीची किंमत	3958842
10	नफा मिळालेल्या:- अ. संस्था ब. रक्कम	1125 49530
11	तोदघातील:- अ. संस्था ब. रक्कम	2083 75620

आधार :- 1) जिल्हा उपनिबंधक, सहकारी संस्था, औरंगाबाद.

2) सहसंचालक, साखर, औरंगाबाद.

3) जिल्हा दुग्ध शाळा विकास अधिकारी, औरंगाबाद.

तक्का क्रमांक : 6.3

[109]

जिल्ह्यातील सहकारी संस्थांची लेखा परीक्षण वर्गाप्रमाणे वर्गवारी ३१.३.९६ अखेर

जिल्हा : औरंगाबाद.

अ. क्र.	तहसील	लेखा परीक्षणानुसार वर्गवारी				वर्गीकरण न केलेल्या	लेखा परीक्षा न झालेल्या	एकूण सह- कारी संस्था
		अ	ब	क	ड			
1	जिल्हा बेरीज तहसिल	171	413	677	0	102	2845	4208
1	औरंगाबाद	99	163	159	0	68	1900	2389
2	सुलताबाद	4	21	31	0	0	42	98
3	कन्नड	13	49	92	0	12	211	377
4	सोयगांव	3	17	34	0	0	14	68
5	सिल्लोड	12	42	109	0	8	100	271
6	पैठण	16	23	75	0	4	150	268
7	गंगापूर	8	56	75	0	6	221	366
8	त्रैजापूर	16	42	102	0	4	207	371

आधार : - जिल्हा विशेष लेखा परिक्षक सहकारी संस्था, औरंगाबाद.

तक्का क्रमांक : 6.4

[112]

जिल्ह्यातील राज्य आणि जिल्हा प्रातःप्रीवरील सहकारी बँकेची कार्ये 31.3.96 अकर

जिल्हा : औरंगाबाद.

अ. क्र.	बँकांचा प्रकार	बँक शाखा	सभासद		भाग भांडवल	रासीव व इतर निधी	ठेवी	वेडते भांडवल
			संस्था सभा	वैयक्तिक सभासद				
1	2	3	4	5	6	7	8	9
1	महाराष्ट्र राज्य सह. बँक, मुंबई.	0	0	0	0	0	0	0
2	जिल्हा मध्यवर्ती सह. बँक, लि.	141	1414	60	117757	87798	1313521	3345183
3	जिल्हा औद्योगिक सह. बँक,	0	0	0	0	0	0	0
4	राज्य भूविकास बँकेची जिल्हा शाखा,	9	72	64887	42636	0	16143	0
5	राज्य कृषि व ग्रामीण विकास बँक	0	0	0	0	0	0	0

तक्का क्रमांक : 6.4 पुढे सुरु

अ. क्र.	अल्प सुदतीचे कर्ज			मध्यम दीर्घ		घेणे कर्जे		धकलेली कर्जे				
	रोड वळवि- पत्त लेली विले	रकूण (10 + 11)	शेतीच्या कामा- साठी	सुदती- ची कर्जे	सुदती- ची कर्जे	अल्प सुद- तीची	मध्यम दीर्घ सुदती- ची	अल्प सुद- तीची	मध्यम सुदती- ची	दीर्घ सुद- तीची		
1	10	11	12	13	14	15	16	17	18	19	20	21
1	0	0	0	0	0	0	0	0	0	0	0	0
2	2149782	116073	2264855	820947	33025	21545	1927158	268330	382604	375087	19275	10991
3	0	0	0	0	0	0	0	0	0	0	0	0
4	0	0	0	0	0	73360	0	0	461034	0	0	61902
5	0	0	0	0	0	0	0	0	0	0	0	0

आधार : जिल्हा उपनिबंधक, सहकारी संस्था, औरंगाबाद.

** स्तंभ क्र. १२ मधील कर्जे स्तंभ क्र. १२ पैकी आहेत.

तफा क्रमांक : 6.5

जिल्ह्यातील प्राथमिक कृषि सहकारी संस्थांचे कार्य, २१.२.९६ अखेर

जिल्हा : औरंगाबाद

(रु. '०००')

अ. क्र.	तहसील	संस्थांची संख्या	एकूण खातेदा-रांची संख्या	सभासद संख्या			भाग भांडवल	स्तंभ ९ पैकी शासकीय भाग भांडवल	
				एकूण	लहान खाते-दार	मोठे खाते-दार			
1.	2	3	4	5	6	7	8	9	10
	जिल्हा बेरीज तहसिल	698	320465	280375	179065	85937	15373	129034	2358
1	औरंगाबाद	96	51824	45422	25484	19537	401	25805	1567
2	सुलताबाद	31	17485	15904	11564	3409	931	7057	19
3	कन्नड	104	42856	36425	27042	7355	2028	21989	470
4	सोयगांव	36	13115	17093	9761	4819	2513	5669	10
5	सिल्लोड	118	42591	35989	26380	7295	2314	21611	147
6	पैठण	92	46265	38368	24367	12865	1156	10675	6
7	गंगापूर	105	37314	35817	20815	11527	3475	36019	95
8	वैजापूर	116	51015	55337	33652	19130	2555	209	44

पुढे सुरु ...

तक्रा क्रमांक : 6.5 पुढे सरु . . .

[112]

जिल्ह्यातील प्राथमिक कृषि सहकारी संस्थांचे कार्य, २१, २, १६ अखेर

जिल्हा : औरंगाबाद

अ. क्र.	तहसील	राखीव आणि इतर निधी (रु.)	संस्थेने घेतलेली एकूण कर्जे (रु.)	खेळते भांडवल (रु.)	एकूण दिलेली कर्जे (अल्प, मध्यम, दीर्घ सुद्धतीची) कर्जदार कर्जाची रक्कम (रु.)	घेणे कर्जे (अल्प, मध्यम, दीर्घ सुद्धतीची) बाकी असलेले सभासद	रक्कम (रु.)	
1	2	11	12	13	14	15	16	17
	जिल्हा बेरीज तहसिल	7420	896219	1099525	115347	683994	189987	74761
1	औरंगाबाद	844	94508	124650	15330	86650	22685	91769
2	सुलताबाद	520	61286	76380	7462	53475	9289	58795
3	कन्नड	1123	98863	145778	23525	126410	27842	123470
4	साधगांव	2160	40297	45401	8240	25630	11397	33810
5	सिल्लोड	1498	145830	182985	26030	104139	46350	141135
6	पैठण	325	104138	132935	8485	102485	22165	108461
7	गंगापूर	0	185520	192221	13765	91295	27740	174892
8	वैजापूर	950	165775	199175	12510	93910	22519	15285

पुढे सरु . . .

तक्का क्रमांक : 6.5 पुढे सुरु . . .

[113]

जिल्ह्यातील प्राथमिक कृषि सहकारी संस्थांचे कार्य, १९९६ अखेर

जिल्हा : औरंगाबाद.

(रुपये हजारात)

अ. क्र.	तहसील	एरूण कर्जाची धकबाकी (अल्प, मध्यम, दीर्घ सुदतीची)		३ वर्षांपेक्षा कमी वर्षे कर्जाची धकबाकी		३ वर्षांपेक्षा अधिक वर्षे कर्जाची धकबाकी	
		धकबाकीदार	रक्कम (रु.)	धकबाकी- दार	रक्कम (रु.)	धकबाकी- दार	रक्कम (रु.)
1	2	18	19	20	21	22	23
	जिल्हा बेरीज	55436	218590	42749	171122	12687	47468
	तहसिल						
1	औरंगाबाद	7071	19375	6151	17240	920	2135
2	सुलताबाद	3432	12665	2337	9684	1095	2981
3	कन्नड	4320	24510	1992	15275	2328	9235
4	सोयगांव	1537	7120	1285	5285	252	1635
5	सिल्लोड	6559	26385	5358	23480	1201	2905
6	पैठण	8470	23598	5960	16640	2510	6958
7	गंगापूर	15595	32609	12041	23722	3554	8887
8	वैजापूर	8452	72328	7625	59796	827	12532

आधार : - जिल्हा उपनिबंधक , सहकारी संस्था , औरंगाबाद

जिल्ह्यातील शेतकरी सेवा संस्थांचे कार्य, २१.२.९६ अखेर

जिल्हा : औरंगाबाद

(रुपये हजारात)

अ. क्र.	तहसील	संस्थांची संख्या	एकूण खातेदारांची संख्या	सभासद संख्या			भाग भांडवल (रु.)	स्तंभ ९ पैकी शानकीय भाग भांडवल (रु.)	
				एकूण	लहान खातेदार	मोठे खातेदार			
1	2	3	4	5	6	7	8	9	10
	जिल्हा बेरीज								
	तहसिल								
1	औरंगाबाद								
2	खुलताबाद								
3	कन्नड								
4	सोयगांव								नि रं क
5	सिल्लोड								
6	पैठण								
7	गंगापूर								
8	वैजापूर								

पुढे सुरु...

तक्ता क्रमांक : 6.6 पुढे सुरु . . .

116

जिल्ह्यातील शेतकरी सेवा संस्थांचे कार्य, 31.3.96 अखेर

जिल्हा : औरंगाबाद.

(रुपये हजारात)

अ. क्र.	तहसील	एकूण कर्जाची धकबाकी (अल्प, मध्यम, दीर्घ सुदतीची)		२ वर्षांपेक्षा कमी वर्षे कर्जाची धकबाकी		३ वर्षांपेक्षा अधिक वर्षे कर्जाची धकबाकी	
		धकबाकीदार	रक्कम (रु.)	धकबाकी- दार	रक्कम (रु.)	धकबाकी- दार	रक्कम (रु.)
1	2	18	19	20	21	22	23
	जिल्हा बेरीज						
	तहसिल						
1	औरंगाबाद						
2	सुलताबाद						
3	कन्नड						
4	सोयगांव			नि रं क			
5	सिल्लोड						
6	पैठण						
7	गंगापूर						
8	वैजापूर						

आधार : - जिल्हा उपनिबंधक , सहकारी संस्था , औरंगाबाद.

तक्का क्रमांक : 6.7

जिल्ह्यातील आदिवासी सहकारी संस्थांचे कार्य, 31.3.96 अखेर

जिल्हा : औरंगाबाद.

(रुपये हजारात)

अ. क्र.	तहसिल	संस्थांची संख्या	एकूण खातेदारांची संख्या	सभासद संख्या (00)			भाग भांडवल (रुपये)	स्तंभ 9 पैकी शासकीय भाग भांडवल	
				एकूण	लहान खातेदार	मोठे खातेदार			
1	2	3	4	5	6	7	8	9	10
	जिल्हा बेरीज								
	तहसिल								
1	औरंगाबाद								
2	खुलताबाद								
3	कन्नड								
4	सोयगांव								
5	सिल्लोड								
6	पैठण								
7	गंगापूर								
8	वैजापूर								

नि रं क

मुढे मुरु

तत्का क्रमांक : 6.7 पुढे सुरु . . .

जिल्ह्यांतील आदिवासी सहकारी संस्थांचे कार्य, 31.3.96 अखेर

जिल्हा : औरंगाबाद.

(रुपये हजारात)

अ. क्र.	तहसील	राखीव आणि इतर निधी (रुपये)	संस्थेने घेतलेली एकूण कर्जे (रुपये)	खेळते भांडवल (रुपये)	एकूण दिलेली कर्जे (अल्प, मध्यम, दिर्घ सुदतीची) कर्जदार कर्जाची रक्कम (रुपये)	घेणे कर्जे (अल्प, मध्यम, दिर्घ सुदतीची) बाकी असलेले सभासद	रक्कम (रुपये)	
1	2	11	12	13	14	15	16	17
	जिल्हा बेरीज							
	तहसिल							
1	औरंगाबाद							
2	खुलताबाद							
3	कन्नड							
4	सोयगांव							
5	सिल्लोड							
6	पैठण							
7	गंगापूर							
8	वैजापूर							

पुढे सुरु . . .

तत्का क्रमांक : 6.7 पुढे सुरु

जिल्ह्यातील आदिवासी सहकारी संस्थांचे कार्य, 31.3.96 अखेर

जिल्हा : औरंगाबाद.

(रुपये हजारात)

अ. क्र.	तहसिल	एकूण कर्जाची थकबाकी (अल्प, मध्यम, दीर्घ सुदतीची)		3 वर्षांपेक्षा कमी वर्षे कर्जाची थकबाकी		3 वर्षांपेक्षा अधिक वर्षे कर्जाची थकबाकी	
		थकबाकीदार	रक्कम (रुपये)	थकबाकी- दार	रक्कम (रुपये)	थकबाकी- दार	रक्कम (रुपये)

1 2 18 19 20 21 22 23

- जिल्हा बेरीज
तहसिल
1 औरंगाबाद
2 खुलताबाद
3 कन्नड
4 सोधगांव
5 सिल्लोड
6 पैठण
7 गंगापूर
8 वैजापूर

नि रं क

आधार : - जिल्हा उपनिबंधक , सहकारी संस्था , औरंगाबाद.

तक्का क्रमांक : 6.8

[120]

जिल्ह्यातील प्राथमिक कृषि सहकारी संस्थांनी दिलेली पीक कर्जे ३१.३-९६ अखेर
जिल्हा : औरंगाबाद.

(रुपये हजारात)

अ. क्र.	तहसील	एकूण रकाना ४ ते १३	अन्नधान्ये					अन्नधान्येतर				
			गहू	भात	ज्वार वर्गीय धान्ये	डाळी	इतर	कापूस	गळी- ताची धान्ये	ऊस	ताग व मेषटा	इतर
1	2	3	4	5	6	7	8	9	10	11	12	13
	जिल्हा बेरीज	403253	1169	0	40442	1771	11708	112471	42254	192459	0	97
	तहसिल											
1	औरंगाबाद	55844	58	0	4725	435	9210	16540	327	24549	0	
2	खुलताबाद	34227	15	0	2260	0	0	15412	710	14875	0	95
3	कन्नड	49847	89	0	1915	29	108	18735	8012	20959	0	
4	सोयगांव	22717	0	0	3375	12	1852	4498	12215	748	0	17
5	सिल्लोड	59051	0	0	6872	260	39	22250	4415	25215	0	
6	पैठण	39813	295	0	1335	1015	377	5398	98	31288	0	7
7	गंगापूर	76786	712	0	14545	20	50	19949	0	41510	0	
8	वैजापूर	64968	0	0	5415	0	72	9689	16477	33315	0	

आधार : - जिल्हा उपनिबंधक , सहकारी संस्था , औरंगाबाद.

तक्रा कमांक : 6.9

जिल्ह्यातील शेतकरी सेवा संस्थांनी दिलेली पीक कर्जे 31.3.96 अखेर

जिल्हा : औरंगाबाद.

(रुपये हजारात)

अ. क्र.	तहसील	एकूण रकाना	अन्नधान्ये					अन्नधान्ये त्तर				
			गहू	भात	ज्वार	डाळी	इतर	कापू-स	गळी-ताची	ऊस	ताग	इतर
		4 ते 13			वर्गीय धान्ये						व	मेष्टा
1	2	3	4	5	6	7	8	9	10	11	12	13

जिल्हा बेरीज												
तहसिल												
1	औरंगाबाद											
2	सुलताबाद											
3	कन्नड											
4	सोयगांव											
5	सिल्लोड											
6	पैठण											
7	गंगापूर											
8	वैजापूर											

अधार :- जिल्हा उपनिबंधक , सहकारी संस्था , औरंगाबाद.

तज्ञा कमांक : 6 .10

जिल्हयातील आदिवासी सहकारी संस्थांनी दिलेली पीक कर्जे 31.3.98 अखेर

जिल्हा : औरंगाबाद.

(रूपये हजारात)

अ. क्र.	तहसील	एकूण रकाना 4 ते 13	अन्नधान्ये					अन्नधान्येतर				
			गहू	भात	ज्वार वर्गीय धान्ये	डाळी इतर	कापू-स	गळी-ताची धान्ये	ऊस	ताग व मेषटा	इतर	
1	2	3	4	5	6	7	8	9	10	11	12	13

- जिल्हा बेरीज
तहसिल
1 औरंगाबाद
2 सुलताबाद
3 कन्नड
4 सोपगांव
5 सिल्लोड
6 पैठण
7 गंगापूर
8 वैजापूर

----- नि र क -----

आधार : - जिल्हा उपनिबंधक , सहकारी संस्था , औरंगाबाद.

लक्षा क्रमांक : 6.11

जिल्ह्यातील बिगर कृषि सहकारी पत संस्थांचे कार्य 31.3.96 अखेर

जिल्हा : औरंगाबाद.

(रुपये हजारात)

अ. क्र.	प्रकार	संस्था संख्या	सभा-सद सद संस्था	भाग-भांडवल (रु.)	राखीव व इतर निधी (रु.)	ठेवी (रु.)	खेळते भांडवल (रु.)	कर्जे			
								अग्रिम (रु.)	वसूल झालेले (रु.)	येणे (रु.)	धकीत (रु.)
1	2	3	4	5	6	7	8	9	10	11	12
1 प्राथमिक सहकारी बँका											
1.	नागरी बँका	7	25815	16069	38274	344868	441067	651112	564191	259444	27409
2.	कर्मचारी पतपेढी आणि इतर	0	0	0	0	0	0	0	0	0	0
2 इतर बि-गरकृषि											
1.	नागरी बँका	0	0	0	0	0	0	0	0	0	0
2.	कर्मचारी पतपेढी	290	53131	238097	25434	0	1289955	1228761	1227476	296390	8796
3.	इतर (नागरी पतपेढी)	141	40539	10983	630	24606	64941	51294	51121	56256	9281

आधार :- जिल्हा उपनिबंधक, सहकारी संस्था, औरंगाबाद.

तज्ञ क्रमांक : 6.12

जिल्हा आणि प्राथमिक पणन संस्थांचे कार्य 31.3.78 अर्चे

जिल्हा : औरंगाबाद.

(रुपये हजारत)

अ. क्र.	तहसील	संस्था संख्या	सभास-दांची संख्या	सेळते भांड-वल (रु.)	खरेदीची किंमत(रु.)			विक्रीची किंमत(रु.)		
					कृषि उत्पादन	शेती-च्या गरजेच्या वस्तू	उप-भोगा-च्या वस्तू	मालक महसूल	अड-त्या महसूल	अन्य
1	2	3	4	5	6	7	8	9	10	11
1	जिल्हा पातळी वरील पणन संस्था	1	410	3982	0	519	0	597	0	597
2	जिल्हा बेरीज तहसिल	16	23321	31902	0	96367	11191	101500	73364	174864
1	औरंगाबाद	5	5996	6913	0	16965	0	16560	12062	28622
2	सुलताबाद	1	2729	3394	0	3580	400	5870	786	2656
3	कन्नड	3	758	3754	0	31965	0	29405	18860	48265
4	सोयगांव	3	6312	4271	0	5418	9196	5240	3086	8326
5	सिल्लोड	1	3238	6800	0	12645	210	12415	14930	27345
6	पैठण	0	0	0	0	0	0	0	0	0
7	गंगापूर	2	1257	2278	0	25794	470	20800	10270	31070
8	वैजापूर	1	3031	4502	0	0	915	11210	13270	24580

तक्रा क्रमांक : 6.12 पुढे सुर

125 1

जिल्हा आणि प्राथमिक पणन संस्थांचे कार्य 31.3.96 अखेर

जिल्हा : औरंगाबाद

(रुपये हजारात)

जिल्हा		तहसील		कृषि उत्पादनाची विक्री (अडते व मालक म्हणून)		गळी-डाळी		इतर		एकूण	
क्र.सं.	जिल्हा	तहसील	तांदूळ	अन्न-द्रव्यांचे	तांदूळ	गळी	डाळी	इतर	एकूण	एकूण	एकूण
1	2	3	12	13	14	15	16	17	18	19	20
	जिल्हा पातळी वरील पणन संस्था		0	0	0	0	0	0	0	0	0
	जिल्हा बेरीज तहसिल		1713	359	505	352564	340	0	0	355481	
1	औरंगाबाद		0	0	0	65485	0	0	0	65485	
2	सुलताबाद		330	0	90	36310	0	0	0	36730	
3	कन्नड		0	0	0	59145	0	0	0	59145	
4	सोयगांव		568	167	105	635	340	0	0	1815	
5	सिल्लोड		80	40	0	88419	0	0	0	88539	
6	पैठण		0	0	0	0	0	0	0	0	
7	गंगापूर		430	0	145	67075	0	0	0	67650	
8	वैजापूर		305	152	165	35495	0	0	0	36117	

तक्रा क्रमांक : 6.12 पुढे सुरु . . .

[126]

जिल्हा आणि प्राथमिक पणन संस्थांचे कार्य 31.3.96 अखेर

जिल्हा : औरंगाबाद

(रुपये हजारात)

अ. क्र.	तहसील	शेतीला आवश्यक वस्तूंची विक्री (आडते व मालक म्हणून)					उपभोग्य वस्तूंची एकूण विक्री
		खते	बियाणे	कृषि अवजारे	इतर	एकूण	
1	2	20	21	22	23	24	25
	जिल्हा पातळीवरील						
	जिल्हा बेरीज	0	0	0	0	0	0
1	औरंगाबाद	15520	0	1240	0	16760	0
2	खुलताबाद	3245	5	0	524	3774	5415
3	कन्नड	29823	455	0	130	30408	0
4	सोयगांव	5725	230	17	62	6034	1205
5	सिल्लोड	12056	135	1	105	12297	117
6	पैठण	0	0	0	0	0	0
7	गंगापूर	25115	901	30	252	26298	575
8	वैजापूर	11190	652	0	62	11904	1915

टिप :- पैठण येथील पणन संस्था अवसाधानात काढली गेलेली असल्यामुळे माहिती निरंक आहे.

आधार : जिल्हा उपनिबंधक, सहकारी संस्था, औरंगाबाद.

लक्षा क्रमांक : 6.13

जिल्ह्यातील उत्पादक आणि सामाजिक सेवा संस्थांचे कार्य 31.3.96 अखेर
जिल्हा : औरंगाबाद. (रुपये हजारात)

अ. क्र.	संस्थेचा प्रकार	संस्थांची संख्या	सभास-दायी संख्या	भाग भांडवल (रुपये)	राखीव आणि इतर निधी (रुपये)	खेळते भांडवल (रुपये)
1	2	3	4	5	6	7
1	<u>उत्पादक संस्था</u>					
1.1	साखर कारखाने	8	56250	149968	13778	1832315
1.2	इतर शेती प्रक्रिया संस्था	41	26490	3810	2400	19935
1.3	विणकर संस्था (हातमाग, पत्रमाग)	7	198	535	15	7330
1.4	सूत गिरण्या	5	10920	6099	26527	27739
1.5	इतर औद्योगिक संस्था	627	16129	3195	1349	19520
1.6	दुग्ध व्यवसाय संस्था व संघ	646	32598	5939	7659	19420
1.7	मत्स्य व्यवसाय संस्था	58	1085	39	149	290
1.8	शेती संस्था	0	0	0	0	0
1.9	उपसा जलसिंचन संस्था	45	8056	18074	15	618320
1.10	वन कामगार संस्था	1	207	10	2	202
1.11	इतर संस्था (पशुधन संस्था)	46	7985	1003	142	612171
2	<u>सामाजिक सेवा संस्था</u>					
2.1	ग्राहक भांडारे	86	3571	2355	1415	7155
2.2	गृह निर्माण संस्था	1188	19217	5135	218	231625
2.3	कामगार कंत्राटदार संस्था	245	10416	1550	32	8897
2.4	परिवहन संस्था	14	292	54	3	235
2.5	इतर	37	3695	162	209	1367

आधार : जिल्हा उपनिबंधक, सहकारी संस्था, औरंगाबाद.

जिल्हयातील उत्पादक संस्था आणि सामाजिक सेवा संस्था यांचे प्रमुख कार्यांचा तपशील

31.3.96 अखेर

जिल्हा : औरंगाबाद.

अ.क्र	संस्थांचे प्रकार	बाब	परिमाण	साध्य
1	2	3	4	5
1	साखर कारखाने	अ. गाळलेल्या ऊसाचे वजन	हजार मे.टन	1920.00
		ब. गाळलेल्या ऊसाची किंमत	लाख रुपये	1344.00
		क. उत्पादित साखरेचे वजन	हजार मे.टन	189.00
		ड. उत्पादित साखरेची किंमत	लाख रुपये	23500.00
2	प्राथमिक विणकर सहकारी संस्था	अ. चालू माग	संख्या	1.00
		ब. सूत खरेदी	लाख रुपये	51.00
		क. उत्पादन	लाख रुपये	68.00
		ड. विक्री	लाख रुपये	54.00
3	सूत गिरण्या	अ. चात्यांची संख्या	संख्या "00"	120.00
		ब. उत्पादित सूत	हजार टन	N/A
4	इतर औद्योगिक संस्था	अ. कच्चा माल खरेदी	लाख रुपये	54.00
		ब. उत्पादन	लाख रुपये	63.00
		क. विक्री	लाख रुपये	57.00
5	दुग्ध व्यवसाय संस्था	अ. दुग्ध खरेदीची किंमत	लाख रुपये	690.00
		ब. दुग्ध विक्रीची किंमत	लाख रुपये	913.00
6	दुग्ध व्यवसाय संघटना	अ. खरेदीची किंमत	लाख रुपये	729.00
		ब. विक्रीची किंमत	लाख रुपये	919.00
7	मत्स्य व्यवसाय संस्था	अ. पकडलेल्या मासळीची किंमत	लाख रुपये	761.00
		ब. विक्रीची किंमत	लाख रुपये	1164.00
8	मत्स्य व्यवसाय केंद्रीय संस्था	अ. पकडलेल्या मासळीची किंमत	लाख रुपये	0.00
		ब. विक्रीची किंमत	लाख रुपये	0.00
9	कृषि संस्था	अ. कसलेले क्षेत्र	"00" हेक्टर	0.00
		ब. उत्पादन	लाख रुपये	0.00
10	उपसा सिंचन संस्था	अ. भिजलेले क्षेत्र	"00" हेक्टर	3.00
		ब. दिलेली कुपे	संख्या	0.00
11	वन कामगार संस्था	अ. वन उत्पादन मूल्य	लाख रुपये	0.00
		ब. खरेदीची किंमत	-- " --	55.00
12	घाऊक ग्राहक भांडारे	अ. विक्रीची किंमत	-- " --	60.00
		ब. खरेदीची किंमत	-- " --	35.00
13	प्राथमिक ग्राहक भांडारे	अ. विक्रीची किंमत	-- " --	36.00
		ब. खरेदीची किंमत	-- " --	35.00
14	कामगार कंत्राटदार संस्था	अ. वर्षात हाती घेतलेली कामे	संख्या	620.00
		ब. हाती घेतलेल्या कामांची अदा.किं.	लाख रुपये	767.00
		क. दिलेली मजुरी	-- " --	439.00
15	गृह निर्माण संस्था	बांधलेल्या घरांची/ गाळ्यांची संख्या	संख्या	N/A

आधार : जिल्हा उपनिबंधक, सहकारी संस्था, औरंगाबाद.

तक्का क्रमांक : 6.15

जिल्हयातील नियंत्रित बाजारपेठांची माहिती 31.3.96 अखेर

जिल्हा : औरंगाबाद :

(परिमाण - टनामध्ये , मूल्य - रुपये हजारात)

अ. क्र.	कृषि उत्पन्न बाजार समितीचे नाव	तहसील	बाजार पेठेचा प्रकार	उपबाजार पेठांची संख्या	वार्षिक आचक			
					तांदूळ परिमाण	मूल्य (रुपये)	गहू परिमाण	मूल्य (रुपये)
1	2	3	4	5	6	7	8	9
1	औरंगाबाद	औरंगाबाद	कृषि उत्पन्न बाजार समिती	5	0	0	1800	10652
2	कन्नड	कन्नड	-- " --	4	0	0	192	1021
3	सोयगांव	सोयगांव	-- " --	0	0	0	0	0
4	सिल्लोड	सिल्लोड	-- " --	5	0	0	347	1643
5	पैठण	पैठण	-- " --	3	0	0	790	4115
6	लासूर	गंगापूर	-- " --	0	0	0	157	857
7	गंगापूर	गंगापूर	-- " --	2	0	0	100	500
8	वैजापूर	वैजापूर	-- " --	2	0	0	1173	6492
एकूण				21	0	0	4559	25280

तक्का क्रमांक : 6.15 पुढे सुरु . . .

अ. क्र.	कृषि उत्पन्न बाजार समितीचे नाव	तहसील	बाजार पेठेचा प्रकार	उपबाजार पेठांची संख्या	वार्षिक आवक			
					ज्वारी परिमाण	मूल्य (रुपये)	बाजरी परिमाण	मूल्य (रुपये)
1	2	3	4	5	10	11	12	13
1	औरंगाबाद	औरंगाबाद	कृषि उत्पन्न बाजार समिती	5	1641	10422	2875	13236
2	कन्नड	कन्नड	-- " --	4	54	272	291	1400
3	सोयगांव	सोयगांव	-- " --	0	0	0	0	0
4	सिल्लोड	सिल्लोड	-- " --	5	570	2137	485	2067
5	पैठण	पैठण	-- " --	3	641	3945	551	2468
6	लासूर	गंगापूर	-- " --	0	332	2191	12	55
7	गंगापूर	गंगापूर	-- " --	2	412	2472	510	2040
8	वैजापूर	वैजापूर	-- " --	2	2883	14719	1486	6899
एकूण				21	6533	36158	6210	28165

तत्ता क्रमांक : 6.15

अ. क्र.	कृषि उत्पन्न बाजार समितीचे नाव	तहसील	बाजार पेठेचा प्रकार	उपबाजार पेठांची संख्या	वार्षिक आचक			
					मका परिमाण	मूल्य (रुपये)	हरबरा परिमाण	मूल्य (रुपये)
1	2	3	4	5	14	15	16	17
1	औरंगाबाद	औरंगाबाद	कृषि उत्पन्न बाजार समिती	5	4535	17877	647	4606
2	कन्नड	कन्नड	-- " --	4	310	1109	28	176
3	सोयगांव	सोयगांव	-- " --	0	0	0	0	0
4	सिल्लोड	सिल्लोड	-- " --	5	2105	8048	88	992
5	पैठण	पैठण	-- " --	3	0	0	211	1697
6	लासूर	गंगापूर	-- " --	0	5	16	100	710
7	गंगापूर	गंगापूर	-- " --	2	23	92	348	2488
8	वैजापूर	वैजापूर	-- " --	2	12	43	1351	11361
एकूण				21	6990	27185	2773	22030

ज. क्र.	कृषि उत्पन्न बाजार समितीचे नाव	तहसील	बाजार पेठेचा प्रकार	उपबाजार पेठांची संख्या	वार्षिक आचक			
					तुर परिमाण	मूल्य (रुपये)	सुग परिमाण	मूल्य (रुपये)
1	2	3	4	5	18	19	20	21
1	औरंगाबाद	औरंगाबाद	कृषि उत्पन्न बाजार समिती	5	3970	67123	265	3561
2	कन्नड	कन्नड	-- " --	4	14	220	1	19
3	सोयगांव	सोयगांव	-- " --	0	0	0	0	0
4	सिल्लोड	सिल्लोड	-- " --	5	31	470	30	374
5	पैठण	पैठण	-- " --	3	419	7174	52	608
6	लासूर	गंगापूर	-- " --	0	12	185	11	143
7	गंगापूर	गंगापूर	-- " --	2	122	2061	18	216
8	वैजापूर	वैजापूर	-- " --	2	220	3593	20	256
एकूण				21	4088	60826	397	5177

तक्रा क्रमांक : 6.15 पुढे सरु . . .

अ. क्र.	कृषि उत्पन्न बाजार समितीचे नाव	तहसील	बाजार पेठेचा प्रकार	उपबाजार पेठांची संख्या	वार्षिक आचक			
					उडीद परिमाण	मूल्य (रुपये)	कुलधी परिमाण	मूल्य (रुपये)
1	2	3	4	5	22	23	24	25
1	औरंगाबाद	औरंगाबाद	कृषि उत्पन्न बाजार समिती	5	4	46	2	8
2	कन्नड	कन्नड	-- " --	4	0	0	0	0
3	सोयगांव	सोयगांव	-- " --	0	0	0	0	0
4	सिल्लोड	सिल्लोड	-- " --	5	6	76	0	0
5	पैठण	पैठण	-- " --	3	0	0	2	16
6	लासूर	गंगापूर	-- " --	0	0	0	0	0
7	गंगापूर	गंगापूर	-- " --	2	0	0	0	0
8	वैजापूर	वैजापूर	-- " --	2	1	6	12	63
एकूण				21	11	128	16	87

तक्का क्रमांक : 6.15

अ. क्र.	कृषि उत्पन्न बाजार समि- तीचे नाव	तहसील	बाजार पेठेचा प्रकार	उपबाजा- र पेठांची संख्या	वार्षिक आवक			
					मठ परिमाण	मूल्य (रुपये)	गुळ परिमाण	मूल्य (रुपये)
1	2	3	4	5	26	27	28	29
1	औरंगाबाद	औरंगाबाद	कृषि उत्पन्न बाजार समिती	5	9	110	612	4237
2	कन्नड	कन्नड	-- " --	4	2	25	3	24
3	सोयगांव	सोयगांव	-- " --	0	0	0	0	0
4	सिल्लोड	सिल्लोड	-- " --	5	1	13	31	220
5	पैठण	पैठण	-- " --	3	14	176	12	79
6	लासूर	गंगापूर	-- " --	0	13	149	5	30
7	गंगापूर	गंगापूर	-- " --	2	0	0	0	0
8	वैजापूर	वैजापूर	-- " --	2	67	853	4	25
एकूण				21	106	1326	667	4615

तका क्रमांक : 6.15 पुढे सरु

क्र.	कृषि उत्पन्न बाजार समि- तीचे नाव	तहसील	बाजार पेठाचा प्रकार	उपबाजा- र पेठांची संख्या	वार्षिक आक			
					कापूस परिमाण	मूल्य (रुपये)	सुईसुग परिमाण	मूल्य (रुपये)
1	2	3	4	5	30	31	32	33
1	औरंगाबाद	औरंगाबाद	कृषि उत्पन्न बाजार समिती	5	20223	244190	11	92
2	कन्नड	कन्नड	-- " --	4	847	16585	0	0
3	सोधगांव	सोधगांव	-- " --	0	0	0	0	0
4	सिल्लोड	सिल्लोड	-- " --	5	14520	297250	0	0
5	पैठण	पैठण	-- " --	3	7362	82827	651	6908
6	लासूर	गंगापूर	-- " --	0	0	0	10	123
7	मंगमंदर	गंगापूर	-- " --	2	0	0	0	0
8	वैजापूर	वैजापूर	-- " --	2	7062	81229	896	9008
एकूण				21	50014	72208	1568	14132

अ. क्र.	कृषि उत्पन्न बाजार समितीचे नाव	तहसील	बाजार पेठेचा प्रकार	उपबाजार पेठांची संख्या	वार्षिक आवक			
					करडई परिमाण	मूल्य (रुपये)	आळशी परिमाण	मूल्य (रुपये)
1	2	3	4	5	34	35	36	37
1	औरंगाबाद	औरंगाबाद	कृषि उत्पन्न बाजार समिती	5	423	4007	2	22
2	कन्नड	कन्नड	-- " --	4	0	0	0	0
3	सोयगांव	सोयगांव	-- " --	0	0	0	0	0
4	सिल्लोड	सिल्लोड	-- " --	5	10	99	0	0
5	पैठण	पैठण	-- " --	3	84	726	2	29
6	लासूर	गंगापूर	-- " --	0	63	664	7	99
7	गंगापूर	गंगापूर	-- " --	2	201	1809	0	0
8	वैजापूर	वेजापूर	-- " --	2	604	5790	9	106
एकूण				21	1385	13095	20	256

अ. क्र.	कृषि उत्पन्न बाजार समितीचे नाव	तहसील	बाजार पेठेचा प्रकार	उपबाजार पेठांची संख्या	वार्षिक आवक					
					एरंडी परिमाण (रुपये)	तोंड परिमाण (रुपये)	इतर परिमाण (रुपये)	एरंडी मूल्य	तोंड मूल्य	इतर मूल्य
1.	2.	3.	4.	5.	38.	39.	40.	41.	42.	43.
1.	औरंगाबाद	औरंगाबाद	कृषि उत्पन्न बाजार समिती	5	67	606	3	81	2520	13939
2.	कन्नड	कन्नड	-- " --	4	0	0	0	0	20	102
3.	सोयगांव	सोयगांव	-- " --	0	0	0	0	0	0	0
4.	सिल्लोड	सिल्लोड	-- " --	5	5	45	2	46	62	680
5.	पैठण	पैठण	-- " --	3	0	0	0	0	0	0
6.	लासूर	गंगापूर	-- " --	0	0	0	0	0	40	350
7.	गंगापूर	गंगापूर	-- " --	2	0	0	0	0	35	192
8.	वैजापूर	वैजापूर	-- " --	2	13	113	4	98	3005	9698
एकूण				21	85	764	9	225	5682	24961

आधार :- औरंगाबाद जिल्ह्यातील सर्व कृषि उत्पन्न बाजार समिती.

तक्ता क्रमांक : 6.16

जिल्ह्यातील सावकारांची संख्या आणि त्यांनी दिलेली कर्जे 31.7.96 अखेर

जिल्हा : औरंगाबाद

अ.	तहसील	सावकारांची संख्या	व्यापा-घांना दिलेली कर्जे	व्यापा-घां-व्यतिरिक्त दिलेली कर्जे	एकूण
1	2	3	4	5	6
1	औरंगाबाद	20	0	1192	1192
2	सुल्ताबाद	1	360	534	894
3	कन्नड	0	0	0	0
4	सोयगाव	0	0	0	0
5	सिल्लोड	2	0	3910	3910
6	पैठण	0	0	0	0
7	गंगापूर	1	0	0	0
8	वैजापूर	0	0	0	0
जिल्हा एकूण		24	360	5636	5996

आधार : जिल्हा उपनिबंधक , सहकारी संस्था, औरंगाबाद.

तक्ता क्रमांक - 7.1

सार्वजनिक व अर्थसहाय्यीत संस्थांमार्फत उपलब्ध असलेल्या वैधकीय
सुविधांची माहिती-1995-96.

जिल्हा :- औरंगाबाद.

अ.क्र.	तहसील	रुग्णालये	दवाखाने	प्रसुतीगृहे	प्राथमिक आरोग्य केंद्रे	डॉक्टर	परिचा- रिका
1	2	3	4	5	6	7	8
1.	औरंगाबाद	4	14	2	5	278	560
2.	खुलताबाद	1	1	0	2	7	32
3.	कन्नड	1	1	0	8	13	68
4.	सोयगांव	1	2	0	4	7	36
5.	सिल्लोड	1	2	0	7	12	72
6.	पैठण	2	0	0	6	9	59
7.	गंगापूर	1	1	0	5	12	55
8.	वैजापूर	1	3	0	6	11	54
जिल्हा एकूण		12	24	2	43	349	936

तक्ता क्रमांक - 7.1 पुढे चालू

अ.क्र.	तालुका	खाटांची संख्या			उपचार केलेले आंतररुग्ण (००)			उपचार केलेले बाह्यरुग्ण(००)		
		एरुण साठी	स्त्रियां- सुलां- साठी	सुलां- साठी	पुरुष	स्त्रिया	सुले	पुरुष	स्त्रिया	सुले
1.		9.	10.	11.	12.	13.	14.	15.	16.	17.
1.	औरंगाबाद	1091	N.A	N.A	1176	1129	445	2205	2227	1624
2.	सुलताबाद	42	31	11	10	20	12	116	153	126
3.	कन्नड	78	55	23	12	33	14	372	393	397
4.	सोयगांव	48	35	13	13	18	13	165	203	181
5.	सिल्लोड	72	51	21	22	34	24	538	641	665
6.	पैठण	72	51	21	18	34	15	445	561	585
7.	गंगापूर	60	43	17	20	28	57	279	353	326
8.	वैजापूर	60	43	17	20	28	17	345	401	322
एरुण जिल्हा बेरीज		1523	309	113	1291	1324	557	4465	4932	4226

टीप :- N.A = उपलब्ध नाही.

आधार :- 1) जिल्हा शल्य चिकित्सक, औरंगाबाद. 2) जिल्हा आरोग्य अधिकारी, जि.प, औरंगाबाद.
3) वैधिक्य अधिकारी, महानगरपालिका, औरंगाबाद.
4) अधिष्ठता दंत महाविद्यालय, व रुग्णालय, औरंगाबाद.
5) वैधिक्य अधिकारी कटक मंडळ, औरंगाबाद. 6) वैधिक्य अधिकारी, महानगरपालिका, औरंगाबाद. 7) वैधिक्य अधिकारी, क्षयरोग, औरंगाबाद.

नांदणी केलेल्या जन्म-मृत्यूंची संख्या-1994-1995.

जिल्हा :- औरंगाबाद.

अ. क्र.	तहसील	एकूण ग्रामीण	नांदलेल्या जन्मांची संख्या			नांदलेल्या मृत्यूंची संख्या								
			पुरुष 94 95	स्त्रिया 94 - 95	एकूण 94 - 95	पुरुष 94 - 95	स्त्रिया 94 - 95	एकूण 94 - 95						
1	2	3	4	5	6	7	8	9	10	11	12	13	14	15
1.	औरंगाबाद	एकूण	9600	13984	8115	11899	17715	25883	2893	2572	1798	1612	4691	4184
		ग्रामीण	1430	1457	1085	1165	2515	2622	489	547	356	376	845	923
		नागरी	8170	12587	7030	10734	15201	23261	2404	2025	1442	1236	3846	3261
2.	सुलताबाद	एकूण	831	819	706	598	1537	1417	216	262	142	147	358	409
		ग्रामीण	636	687	522	503	1158	1190	185	224	134	132	319	356
		नागरी	195	132	184	95	379	227	31	38	8	15	39	53
3.	कन्नड	एकूण	2451	2362	1899	1906	4350	4268	670	712	490	503	1160	1215
		ग्रामीण	2003	1967	1545	1553	3548	3520	619	664	460	481	1079	1145
		नागरी	448	395	354	353	802	748	51	48	30	22	81	71
4.	सोयगांव	एकूण	704	746	533	533	1237	1299	247	220	185	191	432	411
		ग्रामीण	704	746	553	533	1237	1299	247	220	185	191	432	411
		नागरी	0	0	0	0	0	0	0	0	0	0	0	0
5.	सिल्लोड	एकूण	2754	2763	1999	2169	4753	4932	701	799	499	552	1200	1351
		ग्रामीण	2351	2362	1681	1830	4032	4192	636	733	476	526	1112	1251
		नागरी	403	401	318	339	721	740	65	66	23	26	88	99
6.	पैठण	एकूण	2214	1929	1706	1539	3920	3468	479	533	331	320	810	853
		ग्रामीण	1666	1620	1227	1222	2893	2842	393	485	291	296	684	781
		नागरी	548	309	479	317	1027	626	86	48	40	24	126	71
7.	गंगापूर	एकूण	1227	1543	957	1168	2184	2710	358	439	263	302	621	741
		ग्रामीण	858	1125	679	799	1537	1924	311	380	231	272	542	651
		नागरी	369	418	278	368	647	786	47	59	32	30	79	81
8.	वैजापूर	एकूण	2187	2420	1683	1854	3870	4274	415	500	243	293	658	791
		ग्रामीण	1169	1228	831	879	2000	2107	314	371	215	255	529	621
		नागरी	1018	1192	852	975	1870	2167	101	129	28	38	129	169
एकूण	एकूण	21968	26566	17598	21685	39566	48251	5979	6037	3951	3920	9930	9951	
जिल्हा	ग्रामीण	10817	11192	8103	8504	18920	19696	3194	3624	2348	2529	5542	6151	
बेरीज	नागरी	11151	15374	9475	13181	20646	28555	2785	2413	1603	1391	4388	3800	

नोंदणी केलेल्या जन्म-मृत्यूंची संख्या-1994-1995.

जिल्हा - औरंगाबाद.

तहसिल			जिल्हा हस्ताक्षरी संख्या					
एकूण			पुरुष		स्त्रिया		एकूण	
ग्रामीण			१९९४-९५		१९९५-९६		१९९४-९५	
नागरी								
1	2	3	16	17	18	19	20	21
1.	औरंगाबाद	एकूण	227	123	151	92	378	215
		ग्रामीण	18	25	17	21	35	46
		नागरी	209	98	134	71	343	169
2.	सुलताबाद	एकूण	5	11	5	6	10	17
		ग्रामीण	5	11	5	6	10	17
		नागरी	0	0	0	0	0	0
3.	कन्नड	एकूण	25	31	27	30	52	61
		ग्रामीण	23	31	27	30	50	61
		नागरी	2	0	0	0	2	0
4.	सोयगांव	एकूण	13	17	13	14	26	31
		ग्रामीण	13	17	13	14	26	31
		नागरी	0	0	0	0	0	0
5.	सिल्लोड	एकूण	23	32	11	23	34	55
		ग्रामीण	23	32	11	23	34	55
		नागरी	0	0	0	0	0	0
6.	पैठण	एकूण	15	47	16	25	31	72
		ग्रामीण	12	46	16	25	28	71
		नागरी	3	1	0	0	3	1
7.	गंगापूर	एकूण	9	10	9	3	18	13
		ग्रामीण	6	10	8	3	14	13
		नागरी	3	0	1	0	4	0
8.	वैजापूर	एकूण	1	4	5	1	6	5
		ग्रामीण	1	4	5	1	6	5
		नागरी	0	0	0	0	0	0
एकूण			318	275	237	194	555	469
जिल्हा			101	176	102	123	203	299
बेरीज			217	99	135	71	352	170

आधार :- उप संचालक, आरोग्य सेवा, पुणे.

तक्ता क्रमांक - 7.3

[143]

विविध कारणानुसार मृत्यूंची संख्या-1994

जिल्हा :- औरंगाबाद.

मृत्यूचे कारण	मृत्यूंची संख्या	1.1994	2.1995
		1	2
1. हिक्ताप		0	0
2. पटकी		1	1
3. देवी		-	-
4. क्षय		188	151
5. न्युमोनिया		49	57
6. अमांश, अतिसार, गैस्त्रो		9	7
7. हृदय विकार		567	537
8. विषमज्वर		14	6
9. कर्करोग		189	169
10. श्वसन क्रियेसंबंधी		270	327
11. <u>अपघात</u>			
अ) आत्महत्या		29	53
ब) रहदारी वाहतूक		5	8
क) इतर अपघात		341	443
12. इतर कारणे		8269	8198
एकूण मृत्यू		9930	9957

आधार - आरोग्य सेवा संचालनालय, महाराष्ट्र राज्य, पुणे.

तबता क्रमांक - 7.4

माताबाल संगोपन कार्यक्रम अंतर्गत लस टोचणी

[१५५]

जिल्हा :- औरंगाबाद

अ. क्र.	तहसील बा. ब.	त्रिगुणी पो. लि.ओ. बी.सी.जी. गोवर (डी.टी.) मज्वर १० वर्षे १६ वर्षे गरीबर स्त्रिया	ध. लस								
			ति. डो.								
1	2	3	4	5	6	7	8	9	10	11	12
1. औरंगाबाद	ए.		91845	96794	89072	61708	49095	0	73789	71800	79329
	ग्रा.		44059	46732	44876	23365	37642	0	37651	27698	41971
	ना.		47786	50062	44196	38343	11453	0	36138	44102	37358
2. खुलताबाद	ए.		2356	2250	2490	1096	3171	0	2171	1807	2496
	ग्रा.		2140	2036	2215	838	3171	0	1954	1315	2181
	ना.		216	214	275	258	0	0	217	492	315
3. कन्नड	ए.		6533	6790	7017	4197	4832	0	4802	4471	6701
	ग्रा.		5921	6157	6421	3551	4447	0	4518	4064	6107
	ना.		612	633	596	646	385	0	284	407	594
4. सोयगांव	ए.		2070	2071	2126	1104	1585	0	1638	985	1863
	ग्रा.		2070	2071	2126	1104	1585	0	1638	985	1863
	ना.		0	0	0	0	0	0	0	0	0
5. सिल्लोड	ए.		7178	8218	7673	5015	8123	0	8123	5944	7732
	ग्रा.		6385	7446	6850	4331	7431	0	7561	5431	7110
	ना.		793	772	823	684	692	0	562	513	622
6. पैठण	ए.		6007	6298	5808	4530	6101	0	6101	4461	5694
	ग्रा.		5095	5284	4166	3815	4576	0	4071	3151	4758
	ना.		912	1014	1642	715	1525	0	2030	1310	936
7. गंगापूर	ए.		5511	5646	6257	2970	4490	0	4490	3333	5221
	ग्रा.		5088	5231	5771	2645	3798	0	4104	2858	4738
	ना.		423	415	486	325	692	0	386	475	483
8. वैजापूर	ए.		5566	5769	6129	2088	4937	0	4934	3029	5204
	ग्रा.		4854	4863	4703	1513	2952	0	4111	2450	4812
	ना.		712	906	1426	575	1985	0	823	579	392
जिल्हा	ए.		127066	133836	126572	82708	82334	0	106048	95830	114240
एकूण	ग्रा.		75612	79820	77128	41162	65602	0	65608	47952	73540
	ना.		51454	54016	49444	41546	16732	0	40440	47878	40700

आधार:- 1) जिल्हा आरोग्य अधिकारी, जि.प. औरंगाबाद.
आरोग्य अधिकारी, महानगरपालिका, औरंगाबाद.

तबता क्रमांक - 7.5

जिल्ह्यातील कुटुंब नियोजन केंद्रांची संख्या-1995-96

जिल्हा :- औरंगाबाद.

145

1.	2.	3.	4.	निर्वाचीकरण केलेल्यांची संख्या		सुपपद्धती जननक्षन I.U.C.D. जोड्यांची संख्या		
				पुरुष नसबंदी	स्त्रियांची नसबंदी	एकूण नसबंदी	एकूण नसबंदी	
1. औरंगाबाद	एकूण		14	21	8543	8564	8365	179077
	ग्रामीण		6	7	1981	1988	1088	42459
	नागरी		8	14	6562	6576	7277	136618
2. सुलताबाद	एकूण		3	0	741	741	629	13049
	ग्रामीण		2	0	741	741	629	10849
	नागरी		1	0	0	0	0	2200
3. कन्नड	एकूण		8	2	2092	2094	1560	46458
	ग्रामीण		7	0	2092	2092	1560	42769
	नागरी		1	2	0	2	0	3689
4. सोपगांव	एकूण		4	1	645	646	368	14667
	ग्रामीण		3	1	645	646	368	14667
	नागरी		1	0	0	0	0	0
5. सिल्लोड	एकूण		7	1	1804	1805	1329	50009
	ग्रामीण		6	0	1804	1804	1329	46363
	नागरी		1	1	0	1	0	3646
6. पैठण	एकूण		6	3	1991	1994	1320	37516
	ग्रामीण		5	0	1991	1991	1320	34466
	नागरी		1	3	0	3	0	3050
7. गंगापूर	एकूण		5	0	1692	1692	1083	38022
	ग्रामीण		4	0	1692	1692	1083	34764
	नागरी		1	0	0	0	0	0
8. वैजापूर	एकूण		5	1	1537	1538	1166	36208
	ग्रामीण		4	0	1537	1537	1166	32838
	नागरी		1	1	0	1	0	3370
एकूण जिल्हा	एकूण		52	29	19045	19074	15820	415006
बेरीज	ग्रामीण		37	8	12483	12491	8543	259175
	नागरी		15	21	6562	6583	7277	155831

आधार :- जिल्हा आरोग्य अधिकारी, जि.प, औरंगाबाद.
 आरोग्य अधिकारी, महानगरपालिका, औरंगाबाद.
 नागरी दवाखाना, औरंगाबाद.

तका क्रमांक : 8.1

1991 च्या जनगणनेनुसार तालुकावार साक्षरता

जिल्हा : औरंगाबाद.

अ. क्र.	तालुका	साक्षरतेची संख्या (हजारत)								
		ग्रामीण			नागरी			एकूण		
		पुरुष	स्त्रिया	एकूण	पुरुष	स्त्रिया	एकूण	पुरुष	स्त्रिया	एकूण
1	2	3	4	5	6	7	8	9	10	11
1	औरंगाबाद	62	21	83	223	144	327	284	165	450
2	खुलताबाद	22	9	31	7	4	11	25	11	36
3	कन्नड	64	26	90	7	4	11	71	30	101
4	सोयगांव	21	9	30	0	0	0	21	9	30
5	सिल्लोड	64	24	88	10	5	15	74	29	103
6	पैठण	57	23	80	10	6	16	67	29	96
7	गंगापूर	55	24	78	6	3	9	61	27	88
8	वैजापूर	57	27	84	11	7	18	68	34	102
जिल्हा बेरीज		402	163	565	268	173	441	670	335	1005

टिप : 1) आकडे पूर्णांकात केल्याने बेरजा जुळणार नाहीत. 2) कंसातील आकडे साक्षरतेची टक्केवार दर्शवितात.

आधार: 1991 जनगणना प्रकाशन.

तक्ता क्रमांक : 8.2

शैक्षणिक संस्था आणि शिक्षकांची आणि विद्यार्थ्यांची संख्या 1994 - 95

जिल्हा : औरंगाबाद.

क्र. सं.	संस्थेचा प्रकार	संस्थांची संख्या	शिक्षक संख्या				विद्यार्थी संख्या	प्रति शिक्षकांची संख्या
			एकूण	स्काना 4 पैकी शिक्षिका	प्रशि- कित	स्काना 6 पैकी शिक्षिका		
1	2	3	4	5	6	7	8	
1	पूर्व प्राथमिक शाळा	786	832 [830]	0	74 [73]	0	26451	32
2	<u>प्राथमिक शाळा :-</u>							
	अ) एक शिक्षकी शाळा	0	0	0	0	0	0	0
	ब) कनिष्ठ प्राथ. शाळा	1091	2841 [984]	0	2412 [817]	0	146410	52
	क) उच्च प्राथमिक शाळा	582	4323 [1713]	0	3993 [1607]	0	274719	64
	ड) एकूण (अ+ब+क)	1673	7164 [2697]	0	6405 [2420]	0	421129	59
3	माध्यमिक शाळा	320	3500 [1002]	0	3450 [987]	0	125213	36
4	उच्च माध्यमिक शाळा	24	634 [220]	0	634 [220]	0	28798	45
5	सामान्य शिक्षणाची महा- विधालये (कला,शास्त्र, वाणिज्य)	24	1119 [308]	0	0	0	40549	36
	जिल्हा एकूण	2827	13249 [5057]	0	10489 [3627]	0	642140	48

टिप : कंसातील आकडे स्त्री शिक्षकांची संख्या दर्शवितात.
आधार : शिक्षण संचालनालय, महाराष्ट्र राज्य, पुणे.

तक्रा क्रमांक : 8.3

पूर्व प्राथमिक, प्राथमिक, माध्यमिक व महाविद्यालयीन विद्यार्थ्यांची स्तरनिहाय संख्या आणि
सा. शिक्षणाची महाविद्यालये 1994 - 95

जिल्हा : औरंगाबाद

अ. क्र.	शैक्षणिक स्तर	संस्थेतील		विद्यार्थ्यांची		संख्या	
		पूर्वप्राथमिक		प्राथमिक		माध्यमिक	
		एकूण	सुली	एकूण	सुली	एकूण	सुली
1	2	3	4	5	6	7	8
1	पूर्व प्राथमिक	8261	4296	18252	8213	0	0
2	इयत्ता 1 ते 4	0	0	327313	152043	441	202
3	इयत्ता 5 ते 7	0	0	93816	36629	68874	26925
4	इयत्ता 8 ते 10	0	0	0	0	80163	28953
5	इयत्ता 11 व 12	0	0	0	0	4533	1413
6	उच्च माध्य. नंतर	0	0	0	0	0	0
जिल्हा एकूण		8201	4296	439379	196885	154011	57493

पुढे सुरु

तक्रा क्रमांक : 8.3 पुढे सुरु

अ. क्र.	शैक्षणिक स्तर	संस्थेतील		विद्यार्थ्यांची		संख्या	
		सा. शिक्षणाची महाविद्यालये		एकूण			
		एकूण	सुली	एकूण	सुली	(3+5+7+9)	(4+6+8+10)
1	2	9	10	11	12		
1	पूर्व प्राथमिक	0	0	26451	12509		
2	इयत्ता 1 ते 4	0	0	327754	152245		
3	इयत्ता 5 ते 7	0	0	162690	63554		
4	इयत्ता 8 ते 10	0	0	80163	28953		
5	इयत्ता 11 व 12	20248	5618	24781	7031		
6	उच्च माध्यमिक नंतर	20301	5346	20301	5346		
जिल्हा एकूण		40549	10964	642140	269638		

पुढे सुरु

तक्रा क्रमांक : 8.3 पुढे सुरु

[141]

पुर्व प्राथमिक, प्राथमिक, माध्यमिक व महाविद्यालयीन विद्यार्थ्यांची स्तरानिहाय संख्या आणि

1994 - 95

अ. क्र.	शैक्षणिक स्तर	मागासवर्गीय विद्यार्थी संख्या								
		जिल्हायत जाती		जिल्हायत जाती		इतर मागासवर्गीय		इतर मागासवर्गीय		
		एकूण	हली	एकूण	हली	एकूण	हली	एकूण	हली	
1	2	13	14	15	16	17	18	19	20	
1	पुर्व प्राथमिक	0	0	0	0	0	0	0	0	0
2	इयत्ता 1 ते 4	52287	24766	14960	6423	68004	30313	135251	61502	
3	इयत्ता 5 ते 7	21341	7889	3990	1271	30151	11326	55482	20486	
4	इयत्ता 8 ते 10	13999	4240	1880	521	18345	6220	34230	10991	
5	इयत्ता 11 व 12	5018	1223	363	110	4493	1211	9874	2544	
6	उच्च माध्यमिक नंतर	4224	744	229	41	3760	789	8223	1574	
	एकूण	96879	38862	21428	8366	124753	49859	243060	97037	

आधार : शिक्षण संचालनालय, महाराष्ट्र राज्य, पुणे.

इतर प्रकारच्या शैक्षणिक संस्था 1994 - 95

जिल्हा : औरंगाबाद.

अ. क्र.	संस्थेचा प्रकार	संस्था संख्या	विद्यार्थ्यांची संख्या				एकूण			
			अनु. जाती		अनु. जमाती		इ.मा.व.		एकूण	
			एकूण	सुली	एकूण	सुली	एकूण	सुली	एकूण	सुली
1	2	3	4	5	6	7	8	9	10	
1	शिक्षण विषयक पदवी महाविद्यालये	7	212	52	49	18	201	48	153	
2	विधी महा-विद्यालये	2	455	45	33	13	120	10	110	
3	वैधकीय महाविद्यालये	1	73	14	41	14	79	14	193	
4	आयुर्वे. महाविद्यालये	0	0	0	0	0	0	0	0	
5	आभि. महाविद्यालये	4	229	28	12	1	481	52	722	
6	इतर									
	अ. तंत्रनिकेतन	2	119	20	62	10	295	51	476	
	ब. आय. टी. आय.	15	185	30	60	5	259	33	504	
	क. डी. एड.	7	142	52	37	14	247	112	426	
	ड. जी. सी. डी.	0	0	0	0	0	0	0	0	

तत्का क्रमांक : 8.4 पुढे सुरु

अ. क्र.	संस्थेचा प्रकार	विद्यार्थ्यांची संख्या				एकूण	
		बिगर मागास		एकूण विद्यार्थी		शिक्षक	
		एकूण	सुली	एकूण	सुली	एकूण	शिक्षिका
1	2	12	13	14	15	16	17
1	शिक्षण विषयक पदवी महाविद्यालये	683	208	1145	319	83	24
2	विधी महाविद्यालये	1086	188	1694	263	33	1
3	वैधकीय महाविद्यालये	587	178	780	220	123	79
4	आयुर्वेदिक महाविद्यालये	0	0	0	0	0	0
5	अभियांत्रिकी महाविद्यालये	2904	494	3626	575	202	30
6	इतर : अ. तंत्रनिकेतन	771	127	1247	208	66	7
	ब. आय. टी. आय.	520	60	1024	128	130	1
	क. डी. एड.	404	198	830	376	65	31
	ड. जी. सी. डी.	0	0	0	0	0	0
	इ. औषधनिर्माण पदविका	89	10	96	12	3	2

टिप:- यात बी.एड. महाविद्यालयाचा समावेश आहे. संदर्भ वर्षाची माहिती उपलब्ध न झाल्यामुळे मागील प्रकाशनाची माहिती प्रकाशित केली आहे.

आधार : 1) उच्च शिक्षण संचालनालय, पुणे

2) व्यवसाय शिक्षण व प्रशिक्षण संचालनालय, मुंबई.

तत्ता क्रमांक : 8.5

आर्थिक दृष्ट्या मागासलेल्या विद्यार्थ्यांना मिळणा-या शैक्षणिक सवलती 1994-95

जिल्हा : औरंगाबाद.

अ. क्र.	ला	भा	ध्या	ची	सं	स्था	प्रत्यक्ष खर्च (रुपये हजारान्त)		
1	2	3	4	5	6	7	8	9	10
	माध्यमिक	कनिष्ठ महावि- धालये 11 वी, 12 वी	उच्च शिक्षण	अभियांत्रिकी महावि- धालये	वैद्यकीय महावि- धालये	इतर महावि- धालये	इतर संस्था	एकूण	
1	63000	8000	7582	331	338	0	3000	82251	5200

आधार : शिक्षण संचालनालय , महाराष्ट्र राज्य , पुणे.

जिल्हा : औरंगाबाद

(रकमे हजातत)

अ. क्र.	धंत्रणा	योजनेतर				योजनांतर्गत			
		आवर्ती	बांधकाम अनुदाना-व्यतिरिक्त अनावर्ती खर्च	बांधकाम काम	एकूण	आवर्ती	बांधकाम अनुदाना-व्यतिरिक्त अनावर्ती खर्च	बांधकाम काम	एकूण
1	2	3	4	5	6	7	8	9	10
1	जिल्हा परिषद	0	365450	0	365450	0	63152	1500	64652
2	नगरपरिषद	3000	0	0	3000	90	0	0	90
3	कटक मंडळ	0	0	0	0	0	0	0	0
4	महानगरपालिका	9500	0	0	9500	247	0	0	247
5	बांधकाम अनुदाना व्यतिरिक्त इतर खर्च	0	0	0	0	0	0	0	0
जिल्हा एकूण		12500	365450	0	377950	337	63152	1500	64989

तत्का क्रमांक : 8.6 पुढे सुरु . . .

अ. क्र.	धंत्रणा	एकूण खर्च			
		आवर्ती	बांधकाम अनुदानाव्यतिरिक्त अनावर्ती खर्च	बांधकाम काम	एकूण
1	2	11	12	13	14
1	जिल्हापरिषद	0	428602	1500	430102
2	नगरपरिषद	3090	0	0	3090
3	कटक मंडळ	0	0	0	0
4	महानगरपालिका	9747	0	0	9747
5	बांधकाम अनुदानाव्यतिरिक्त इतर खर्च	0	0	0	0
जिल्हा एकूण		12837	428602	1500	442939

आधार : शिक्षण संचालनालय, महाराष्ट्र राज्य, पुणे.

[153]

तक्का क्रमांक : 8.7

जिल्ह्यातील व्यवसाय मार्गदर्शन (कनिष्ठ महाविद्यालये) व तांत्रिक शाळा (आठवी ते बारावी)
जिल्हा : औरंगाबाद. 1995 - 96

अ.क्र.	बा	ब	प रि मा ण	माहिती
	2		3	4
1	शाळांची संख्या		संख्या	55
2	पटावरील संख्या	अ. सुले	संख्या	3453
		ब. सुली	संख्या	492
	एकूण (अ + ब)		संख्या	3945
	एकूण खर्च		रुपये हजारात	2,93,27,727

आधार : जिल्हा व्यवसाय शिक्षण व प्रशिक्षण अधिकारी, औरंगाबाद.

तक्का क्रमांक : 8.8

जिल्ह्यातील प्रौढ शिक्षण केंद्रे 1995 - 96

जिल्हा : औरंगाबाद.

अ.क्र.	तहसील	प्रौढ शिक्षण केंद्रांची संख्या	पटावरील उमेदवारांची संख्या
1.	2	3	4
1	औरंगाबाद	981	33,392
2	सुलताबाद	303	8,166
3	कन्नड	912	18,854
4	सोयगांव	303	3,870
5	सिल्लोड	897	17,147
6	पैठण	1025	26,722
7	गंगापूर	874	12,328
8	वैजापूर	775	15,125
	जिल्हा एकूण	6070	1,35,604

आधार : जिल्हा प्रौढ शिक्षणाधिकारी, औरंगाबाद.

तक्रा क्रमांक : 8.9

शिक्षकाकरिता प्रशिक्षण संस्था 1994-95

जिल्हा : औरंगाबाद

अ. क्र.	अ	ब	परिमाण
1	2	3	4
1	<u>शिक्षकाकरिता प्रशिक्षण संस्था संख्या</u>		
	अ. पदवीस्तर	संख्या	7
	ब. पदवीपूर्व स्तर	-- ' --	8
	क. शाळास्तर	-- ' --	0
2	<u>पटावरील संख्या</u>		
	अ. पदवीस्तर	-- ' --	1353
	ब. पदवीपूर्व स्तर	-- ' --	901
	क. शाळास्तर	-- ' --	0
3	<u>एकूण खर्च (रूपये)</u>		
	अ. पदवीस्तर	रूपये	N.A
	ब. पदवीपूर्व स्तर	-- ' --	N.A
	क. शाळास्तर	-- ' --	N.A

टिप:- N.A = उपलब्ध नाही.

आधार : 1) शिक्षण संचालनालय , महाराष्ट्र राज्य , पुणे.

तक्ता क्रमांक-१.१ (अ)रेल्वे मार्गाची लांबी १ एप्रिल १९९६ या वर्षाअखेर १

जिल्हा - औरंगाबाद.

अ.क्र.	रेल्वे मार्ग	लांबी किलो मीटर मध्ये ३१.३.१९९६ अखेर
१	२	३
१.	<u>ब्राड गेज</u>	१०२
	१) एकेरी	०
	२) दुहेरी	०
	३) तिहेरी व अधिक	०
२.	मिटर गेज	०
३	नेरो गेज	०
एकूण रेल्वे मार्ग		१०२

आधार :- १) दक्षिण मध्य रेल्वे.

२) विभागीय व्यवस्थापक, दक्षिण-पूर्व रेल्वे.

तब्ता क्रमांक-9.1(ब)

रेल्वे स्थानकांची तहसिलनिहाय यादी । २१ मार्च 1976 या दिवशीची

जिल्हा - औरंगाबाद.

अ.क्र.	तालुका	रेल्वे स्थानकांचे नाव	रेल्वेचा प्रकार	रेल्वे क्षेत्र/विभाग
1	2	3	4	5
1	वैजापूर	1) रोट्टेगांव 2) परसोडा 3) लासुर	ब्रॉड गेज -----" -----"	दक्षिण मध्य रेल्वे -----" -----"
2	गंगापूर	1) वेरुळ रस्ता (पोदळ)	-----"	-----"
3	औरंगाबाद	1) दौलताबाद 2) औरंगाबाद 3) चिकलठाणा 4) करमाड	-----" -----" -----" -----"	-----" -----" -----" -----"

आधार : दक्षिण मध्य रेल्वे.

नक्शा क्र. 1/2

प्रकार व पृष्ठभाग धारण करने वाली सड़कें मार्च 1965 असेर

जिल्हा - औरंगाबाद

[लांबी] मी. मध्ये

क्र.	नाम	सत्याचा प्रकार						
		महा-मार्ग	राज्य-महा-मार्ग	महा-मार्ग	प्रमुख जिल्हा स्तरे	इतर जिल्हा स्तरे	खेड्यात तालुका स्तरे	इतर तालुका स्तरे
1	2	3	4	5	6	7	8	9
1	<u>सिमेंट काँक्रीट</u>							
	अ) सा.बां.वि.	0	0	0	0	0	0	0
	ब) जिल्हा परिषद	0	0	0	0	0	0	0
	क) न.पा./म.न.पा.	0	0	0	0	0	0	0
2	<u>डांबरी</u>							
	अ) सा.बां.वि.	0	202	801	354	19	0	1376
	ब) जिल्हा परिषद	0	0	0	180	54	26	282
	क) न.पा./म.न.पा.	0	72	0	9	0	0	81
3	<u>सडीचे</u>							
	अ) सा.बां.वि.	0	0	0	153	0	0	153
	ब) जिल्हा परिषद	0	0	0	739	917	994	2798
	क) न.पा./म.न.पा.	0	0	0	0	0	0	0
4	<u>इतर माल वापरून केलेले</u>							
	अ) सा.बां.वि.	0	0	0	0	0	0	0
	ब) जिल्हा परिषद	0	0	0	0	0	0	0
	क) न.पा./म.न.पा.	0	0	0	0	0	0	0
5	<u>इतर</u>							
	अ) सा.बां.वि.	0	0	0	10	0	0	10
	ब) जिल्हा परिषद	0	0	0	97	161	507	765
	क) न.पा./म.न.पा.	0	0	0	0	0	0	0
	<u>एकूण लांबी</u>							
	अ) सा.बां.वि.	0	202	801	517	19	0	1539
	ब) जिल्हा परिषद	0	0	0	1024	1132	1529	3845
	क) न.पा./म.न.पा.	0	72	0	9	0	0	81

अधार : अधीक्षक अभियंता, सां.बां.मंडळ, औरंगाबाद.

तक्का क्रमांक 9.3
वापरात असलेली मोटर वाहनांची संख्या
(31 मार्च 1996 वर्षाअखेर)

जिल्हा - औरंगाबाद

अ.क्र.	बाब	संख्या
1	2	3
1.	मोटर सायकली, स्कुटर्स/मोपेड इत्यादी	99,450
2.	मोटारी/जीप्स/स्टेशन वॅग्स	9,344
3.	टॅक्सी कॅब्जस	1,307
4.	स्वयंचालित रिक्शा	786
	1) खाजगी	7,120
	2) सार्वजनिक (टॅक्सी)	
5.	स्टेज कॅरेजेस	
	1) डिझेलवर चालणा-घा	466
	2) पेट्रोलवर चालणा-घा	0
	3) डिझेलवर चालणा-घा कॉन्ट्रॅक्ट कॅरेजेस	205
6.	मालमोटारी-खाजगी वाहने	
	1) डिझेलवर चालणा-घा	727
	2) पेट्रोलवर चालणा-घा	0
	मालमोटारी-सार्वजनिक वाहने	
	1) डिझेलवर चालणा-घा	6,327
	2) पेट्रोलवर चालणा-घा	0
7.	रुग्णवाहिका	41
8.	शाळेच्या बसेस	26
9.	खाजगी सेवा देणारी वाहने (अनुदान)	75
10.	जोड वाहने	4,675
11.	ट्रॅक्टर्स	5,123
12.	इतर	106
	जिल्हा एकूण	1,35,778

आधार - : प्रादेशिक परिवहन अधिकारी, औरंगाबाद.

तक्ता क्रमांक 9.4

महाराष्ट्र राज्य मार्ग परिवहन महामंडळाची (प्रवासी) वाहतूक आकडेवारी (1995-96 वर्षाकरिता)

जिल्हा - औरंगाबाद.

क्र.क.	बाब	उपक्रमाचे नांव महाराष्ट्र राज्य मार्ग परिवहन महामंडळ, औरंगाबाद विभाग, औरंगाबाद
1	2	3
1	वर्षाअखेरीस मार्गांची संख्या	620
2	मार्गांची एकूण लांबी (कि.मी.)	38111.60
3	मार्गांची सरासरी लांबी (कि.मी.)	61.47
4	वर्षातील अस्तित्वात असलेल्या बसगाड्यांची संख्या	511
5	स्त्यावर धावणा-या बसगाड्यांची दैनिक सरासरी संख्या	473
6	प्रवाशांची दैनिक सरासरी (लाखात)	2.12
7	वाहतुकीमुळे मिळालेले उत्पन्न (रु.लाखात)	4894.74
8	दर प्रवाशांमागे मिळालेले सरासरी उत्पन्न पैशामध्ये	633

आधार - विभागीय नियंत्रक, महाराष्ट्र राज्य मार्ग परिवहन महामंडळ,
विभाग, औरंगाबाद.

तक्ता क्रमांक 9.5

**महत्वाच्या स्थावरील वाहतूक गणना 1992 चा वर्षाकरीता
(वाहतूक गणना डिसें. 1992)**

जिल्हा - औरंगाबाद

क्र.	अ. गणना स्थानकाचे ठिकाण	पृष्ठ भागाचा ची	स्व्या- रंकी	कार, बस- माल- मोटार	जलदगती वाहने	एकूण	जनाव- साय- इतर	संदर्भात वाहने	क्र. 1	क्र. 2	क्र. 3	क्र. 4	क्र. 5	क्र. 6	क्र. 7	क्र. 8	क्र. 9	क्र. 10	क्र. 11	क्र. 12	क्र. 13	क्र. 14
------	-------------------------	-----------------	--------------	---------------------	--------------	------	----------------	----------------	--------	--------	--------	--------	--------	--------	--------	--------	--------	---------	---------	---------	---------	---------

सोलापूर- औरंगाबाद -धुळे-बडोदा-स्ता महामार्ग क्र.1

1	3/0	झालटा	डांबरी	5.50	684	236	1171	611	2702	280	593	172	1045
2	122/0	सुलताबाद	--"---	--"---	911	203	923	546	2583	29	100	0	129
3	76/0	भामरवाडी	--"---	--"---	343	89	637	267	1336	160	80	137	377
4	134/410	दौलताबाद(फा)	--"---	--"---	912	176	753	975	2816	0	178	0	178

औरंगाबाद-नांदेड-हैद्राबाद- स्ता-राज्य महामार्ग क्र.6

1	9/200	औरंगाबाद	सडडी	3.70	198	0	209	431	838	105	515	0	620
2	218/0	गाढे जळगांव	डांबरी	--"---	887	341	886	672	3786	147	400	65	612

औरंगाबाद-अजिंठा-एदलाबाद-ब-हानपुर स्ता -राज्य महामार्ग-क्र 8

1	244/800	फुलंब्री	डांबरी	5.50	1780	255	1605	1007	4647	871	973	0	1844
2	329/800	अजिंठा	--"---	--"---	726	267	616	367	1976	618	381	444	1443

अहवा-मालेगांव-शिऊर-औरंगाबाद स्ता-राज्य महामार्ग क्र.16

1	50/0	तलवाडे	डांबरी	3.70	332	27	569	108	1036	77	65	62	204
2	140/0	शिऊर	--"---	--"---	1338	116	1524	444	3422	209	321	186	716

**चांदवड-मनमाड-चाळीसगांव-अजिंठा-बुलढाणा-सामगांव
अकोट-परतवाडा-बैतुल स्ता महामार्ग क्र.24**

1	0/0	नागद	डांबरी	3.70	255	27	437	202	921	184	189	130	503
2	0/0	बनोटी	--"---	--"---	442	110	182	334	1060	341	264	0	605
3	45/0	फरदापूर	--"---	--"---	374	118	304	197	993	428	264	0	692
4	0/600	अजिंठा	--"---	--"---	409	122	652	272	1445	440	208	241	889

2 3 4 5 6 7 8 9 10 11 12 13 14

डाहाणू-नाशिक-औरंगाबाद-पैठण-शहागड रस्ता-राज्य महामार्ग क्र. ३०

3/0	औरंगाबाद	डाबंरी	5.50	871	253	1060	955	3139	104	448	0	552
43/0	पैठण	-"	-"	711	635	782	406	2534	387	394	242	1023
0/200	पैठण	-"	3.70	185	64	298	128	675	221	219	17	457

शिरूर-वैजापूर-श्रीरामपूर-रस्ता-राज्य महामार्ग क्र. ४७

1 6/0	वैजापूर	डाबंरी	3.70	220	21	251	346	838	213	826	171	1210
-------	---------	--------	------	-----	----	-----	-----	-----	-----	-----	-----	------

अमळनेर-भाडगांव-काजगांव-नागद-गाढेबोरगांव कायगांव-रस्ता-राज्य म. ४८

1 - 0/0	नागद	डाबंरी	3.70	135	22	334	198	688	193	178	134	505
2 11/200	लासूर स्टेशन	-"	-"	447	39	313	543	1342	802	0	352	1154

सुरुड-रोहा-पुणे-अहमदनगर-औरंगाबाद रस्ता-राज्य महामार्ग क्र. ६०

1 187/0	कायगांव	डाबंरी	5.50	1210	330	1732	738	4008	1180	685	0	1865
2 227/0	नगरनाका	-"	7.10	3235	1025	2247	4026	10533	71	1842	0	1913

अहमदनगर-पैठण-अंबड-पार्थी-कोल्हा-चारठाणा रस्ता-राज्य म. क्र. १४८

1 5/0	पैठण	डाबंरी	3.70	448	79	560	200	1287	593	269	250	1112
-------	------	--------	------	-----	----	-----	-----	------	-----	-----	-----	------

भोकरदन-करमाड-पिंपळगांव-रस्ता-राज्य महामार्ग क्र. १७८

1 0/0	करमाड	खडी	3.70	101	16	113	102	332	188	367	10	565
2 0/200	कचनेर	डाबंरी	-"	92	6	9	62	219	90	56	26	172

वैजापूर-भेंडाळा-रस्ता-राज्य महामार्ग क्र. १७९

1 0/0	वैजापूर	डाबंरी	3.70	315	65	287	214	881	444	182	219	345
2 32/0	गंगापूर	-"	-"	318	19	334	403	1074	234	563	76	873

सुलताबाद-फुलंबी-राजूर-राज्य महामार्ग क्र. १८०

1 0/0	सुलताबाद	डाबंरी	3.70	245	36	330	156	767	259	190	120	569
2 44/600	डोंगरगांव	-"	-"	124	22	66	94	306	32	53	31	116

नक्सा क्रमांक 9.5पूढे सुरु.....

1162

1	2	3	4	5	6	7	8	9	10	11	12	13	
<u>सिल्लोड-सिल्लोड-देऊळगांव-वसना-लागा-स्ता-क्र.१२</u>													
<u>-सारकीनी-माइणी-जे-जिल्हा-हथ-पर्यंत-स्ता-राज्य-महामार्ग-क्र.१३२</u>													
1	17/600	वासडी	डांबरी	3.70	280	68	387	212	175				
2	163/0	बोरगांव	-"	-"	437	13	829	340	259				
<u>जळगांव-धाचोरा-वाडी-वतगांव-बनोटो-ह-नडी-स्ता-</u>													
1	19/0	घाटनांदा	खडी	3.70	280	68	380	172	900	424	178	165	767
<u>अजिंठा लेणी-स्ता - राज्य महामार्ग क्र. १३२</u>													
1	4/0	अजिंठा	डांबरी	3.70	352	267	67	262	948	77	223	157	457
<u>जिल्हा स्ते = 4000 मे.टनापेक्षा जास्त वाहतूक (प्रत्येक दिवसासाठी)</u>													
<u>सिल्लोड-नामपूर-नागद. स्ता-क्र.१०</u>													
1	33/0	चिंचोली	खडी	3.70	554	25	507	505	1581	561	766	2	1329

आधार :- सार्वजनिक बांधकाम विभाग, मंत्रालय, मुंबई.

तक्ता क्रमांक-9:6

१५-२६

पोस्ट, तारखरे व दुरध्वनी सेवा व दूरदर्शन संच घांती अकडे वारी (वर्ष २०१७-१८)जिल्हा - औरंगाबाद

अ.क्र.	वर्णन	संख्या
1		
1	पोस्टांची संख्या	327
2	तारघरांची संख्या	20
3	पत्र पेटघांती संख्या	1214
4	<u>पोस्टमनांची संच संख्या</u>	
	अ) नियमित आस्थापने वरिल	77
	ब) नियमित आस्थापने व्यतिरिक्त	289
5	दुरध्वनी संख्या	31092
6	पोस्टाची सुविधा असलेल्या गावांची संख्या	271
7	शासनाने वाटप केलेल्या दूरदर्शन संचाची संख्या	283

टिप:- औरंगाबाद तहसिल मधील दोन पोस्टाची कार्यालये बंद झालेले आहेत.

आधार :- 1) प्रवर अधीक्षक, डाकघर, औरंगाबाद.

2) ग्रामीण ध्वनीक्षेपन विभागीय कार्यालय, औरंगाबाद.

3) दूरसंचार जिल्हा अभियंता, औरंगाबाद.

तबला क्रमांक-10.1

स्थानिक संस्थांचे उत्पन्न व खर्च

[वर्ष १९९५-९६ करिता]

जिल्हा : औरंगाबाद

[रुपये हजारात]

अ.क्र.	बाब	ग्रामपंचायत	जिल्हा परिषद	नगरपरिषद
1	2	3	4	5
	<u>संख्या</u>	831	1	8
अ)	<u>प्राप्ती.</u>			
	1) सुरुवातीची शिल्लक	57.76	324.00	569.81
	2) अनुदाने व वर्गणी	143.07	7383.16	1836.94
	3) चालू वर्षातील उत्पन्न	194.64	250.22	5362.93
	<u>एकूण प्राप्ती</u>	<u>395.47</u>	<u>8357.38</u>	<u>7769.68</u>
ब)	<u>खर्च</u>			
	1) चालू वर्षातील खर्च	299.48	8353.57	6544.56
	2) अखेरची शिल्लक	25.99	3.81	1225.12
	<u>एकूण खर्च</u>	<u>395.47</u>	<u>8357.38</u>	<u>7769.68</u>

आधार:-1) आर्युक्त, महानगरपालिका औरंगाबाद.

2) मुख्य कार्यकारी अधिकारी, जिल्हा परिषद, औरंगाबाद

3) सर्व मुख्य अधिकारी, नगर परिषद, औरंगाबाद

4) कार्यकारी अधिकारी, कटक मंडळ, औरंगाबाद

तक्ता क्रमांक- 10.2

[165]

ग्रामपंचायतीचे उत्पन्न व खर्च [१९९५-९६ चा वर्षाकरीता]

जिल्हा - औरंगाबाद.

[रुपये-हजारात]

अ. क्र.	पंचायत समिती	ग्रामपंचायती व गट ग्राम-पंचायतींची संख्या	उत्पन्न			अंशदान
			सुलताची शिल्लक	सहाय्यक शासकीय	अनुदाने इतर	
1	2	3	4	5	6	7
	जिल्हा बेरीज तहसिल	831	5776	2447	11860	808
1.	औरंगाबाद	136	540	0	485	783
2.	सुलताबाद	41	294	0	214	0
3.	कन्नड	139	89	175	428	0
4.	सोयगांव	47	133	59	0	0
5.	सिल्लोड	126	819	677	9148	0
6.	पैठण	106	445	116	744	0
7.	गंगापूर	105	281	0	841	0
8.	वैजापूर	131	3175	1420	0	25

तक्ता क्रमांक-10.2 पुढे चालू

[166]

अ.	पंचायत समिती	ग्रामपंचायती व गट ग्राम-पंचायतींची संख्या	उत्पन्न					
			देणगी	कर	गुल्क	इतर	एकूण 5 ते 11	एकूण 4+12
1	2	3	8	9	10	11	12	13
	जिल्हा बेरीज तहसिल	831	266	7587	6240	4563	33771	39547
1.	औरंगाबाद	136	24	810	1163	1163	4428	4968
2.	सुलताबाद	41	37	253	339	279	1122	1416
3.	कन्नड	139	32	1195	651	182	2863	2952
4.	सोयगांव	47	7	323	482	173	1044	1177
5.	सिल्लोड	126	134	1921	379	144	12403	13222
6.	पैठण	106	0	1146	1356	744	4106	4551
7.	गंगापूर	105	0	1260	1180	1866	5147	5428
8.	वैजापूर	131	32	679	490	12	2658	5833

तबला क्रमांक- १९९५ पुढे सुरु

ग्राम पंचायतीचे उत्पन्न व खर्च १९९५-९६ ध्यायीकरिता

जिल्हा : औरंगाबाद

अ. क्र.	पंचायत समिती	आर्थिक सेवा	सार्वजनिक बांधकाम	सामाजिक नैतिक वृद्धी	प्रशासन	समाजकल्याण	पशुधनाचे संवर्धन	जमीन इतर महसूल व देस-भाल	स्तंभ १४ ते २१ ची बेरीज	अर्थिक शिल्लक		
1	2	14	15	16	17	18	19	20	21	22	23	24
	जिल्हा बेरीज तहसिल	5628	13614	3024	6331	108	114	0	1129	29948	9599	39547
1	औरंगाबाद	118	911	308	1307	15	30	0	1060	3749	1219	4968
2	सुलताबाद	550	362	133	301	0	0	0	31	1377	39	1416
3	कन्नड	1019	468	541	879	0	0	0	0	2907	45	2952
4	सोयगांव	415	268	58	395	0	0	0	1	1137	40	1177
5	सिल्लोड	1239	9871	363	1178	0	84	0	0	12735	487	13222
6	पैठण	901	792	300	1104	0	0	0	2	3099	1452	4551
7	गंगापूर	794	677	1129	687	0	0	0	0	3287	2141	5428
8	वैजापूर	592	265	192	480	93	0	0	35	1657	4176	5833

आधार : मुख्य कार्यकारी अधिकारी, जिल्हा परिषद, औरंगाबाद.

तक्ता क्रमांक-10.3

जिल्हा परिषदेचे बाबबवार उत्पन्न व खर्च (1995-96) या वर्षाकरिता ।
जिल्हा - औरंगाबाद । (रुपये - हजारात)

क्र.	लेखाशीर्ष	प्रत्यक्ष 1994-95	सुधारित 1995-96	अंदाज 1996-97
1		3	4	5
क) जमा				
1) स्वनिर्मित उत्पन्न				
	अ) स्थानिक उपकर सुद्धांक शुल्कासह	8145	7371	9518
	ब) शिक्षण	(-) 118	0	0
	क) कृषि	39	0	0
	ड) इमारत व दळणवळण	4220	3042	2741
	इ) इतर	2074	1374	4204
	एकूण (1)	14360	11787	16463
2) शासकीय अनुदाने				
	अ) सहैतुक अनुदान	454623	493295	531647
	ब) आस्थापना अनुदान	76033	87899	873840
	क) योजनांतर्गत योजनेसाठी अनुदान	163957	186600	293900
	ड) इतर	6383	2624	0
		(-) 30981	0	0
	एकूण (2)	670015	770418	1699387
3) कर्जे				
	अ) कर्जे व अग्रीम	74341	151	225
	ब) ठेवी व अग्रीम	96540	53058	14500
	क) वित्त प्रेषण	427735	0	0
	ड) इतर	0	0	0
	एकूण (3)	598616	53209	14725
	4) आरंभीची शिल्लक	43997	324	381
	एकूण (1 ते 4)	1326908	835738	1730956

तहसील कुमाँक 10.3 धाड़ बासु

अ.क्र.	विवरण	1991-92	1992-93	अ.क्र.
	<u>कान</u>			
	अ) सामान्य प्रशासन	40029	50072	
	ब) शिक्षण	366538	418774	
	क) वैधकीय	92076	88789	93571
	ड) पशुसंवर्धन	6529	8902	7452
	इ) इमारती व दळणवळण	62347	67029	92184
	फ) समाज कल्याण	9907	14843	13373
	ग) सिंचन	82553	110399	121565
	ह) कृषि	12529	8432	8112
	न) इतर	38220	14279	705252
	एकूण (अ ते न)	717568	782123	1655644
	<u>कर्ज</u>			
	अ) कर्ज व अग्रिम	105	150	225
	ब) ठेवी व अग्रिम	84979	53084	74500
	क) वित्त प्रेषण	443492	0	0
	ड) इतर	0	0	0
	एकूण (अ ते ड)	528576	53234	74725
	अखेरची शिल्लक	80844	381	587
	<u>एकूण</u>	1326988	835738	1730956
	[खर्च + अखेरची शिल्लक]			

आधार :- मुख्य लेखा तथा वित्त अधिकारी, जिल्हा परिषद, औरंगाबाद.

तकत : कुंभिका 18.3

महानगरपालिका, कटक मंडले व नगरपालिकाको उत्पन्न व खर्च
(1995-96 वर्षी दरिजा)

जिल्ला - औरंगाबाद

रुपये-हजारमा

महानगरपालिका		उत्पन्न								
क्र.	लिका/कटक- मंडले/नगर पालिका	सुल्ताबा- जिल्ला शिल्लक	351 अल, बगीचा शास- कीय	इतर	जकाल	दशक जम्मा घाबलि- ल कर	इतर	एक	जिल्ला जकाल घाबलि- मिळाले- ला एकूण महसूल	
1	2	3	4	5	6	7	8	9	10	11
1.	औरंगाबाद म.न.पा.	35245	137896	20585	325142	45531	46867	417540	28144	42586
2.	औरंगाबाद कटक मंडले नगर परिषदा...	4222	2900	0	1887	250	427	2564	3076	1038
3.	सुल्ताबाद	459	2813	0	676	149	206	1031	316	301
4.	कन्नड	4676	2800	2	2124	604	48	2776	144	462
5.	सिल्लोड	2696	1641	446	4609	642	494	5745	476	503
6.	पैठण	2809	2715	0	3153	452	26	3631	558	2600
7.	गंगापुर	2778	2375	0	1249	400	260	1909	504	726
8.	वैजापुर	4096	7178	2343	6168	1110	299	7577	575	11511
जिल्ला बेरीज		56981	160318	23376	345008	49138	48627	442773	33793	59727

तद्वारा क्रमांक 10.4

महानगरपालिका, कटक मंडळे व नगरपालिकांचे उत्पन्न व खर्च
[1995-96 वर्षाकरिता]

जिल्हा - औरंगाबाद.

[रुपये-हजारात]

क्र.	महानगरपालिका/कटक मंडळे/नगरपालिका	एकूण उत्पन्न	खर्च							इतर
			एकूण उत्पन्न (3+12) सुरुवातीची शिल्लक	सामान्य प्रशासन	कर व सुली-चा खर्च	सार्वजनिक सुरक्षा	सार्वजनिक निकाः	सार्वजनिक आरोग्य व बांधकाम सोयी	शिक्षण	
1	2	12	13	14	15	16	17	18	19	20
1.	औरंगाबाद म.न.पा.	646751	661996	17482	12410	41405	190299	69945	44391	204340
2.	औरंगाबाद कटक मंडळ नगर परिषदा.	9578	13800	499	239	472	3370	0	0	3883
3.	सुल्ताबाद	4461	4920	380	509	107	591	1273	75	816
4.	कन्नड	6184	10608	446	1425	406	2766	411	561	1965
5.	सिल्लोड	8811	11507	607	1219	608	4984	1314	0	618
6.	पैठण	9504	12313	979	760	1113	3741	1907	0	2154
7.	गंगापूर	5514	8292	702	892	100	2287	481	78	1361
8.	वैजापूर	29184	33280	1363	2006	1042	7041	143	4368	12322
जिल्हा बेरीज		719987	776968	22458	19460	45253	214879	75474	49473	227459

पुढे सुरु...

तबला क्रमांक 16.1

महानगरपालिका, कटक मंडले व नगरपालिका व उपत्यका क्षेत्र
(1995-96 वर्षाकरिता)

जिल्हा औरंगाबाद

एकपय-हजार

अ. क्र.	महानगरपालिका/कटक मंडले/नगरपालिका	एकूण उत्पन्न	एकूण सामान्य प्रशासन सुरुवातीची शिल्लक	कर व सुलीचा खर्च	सार्वजनिक सुरक्षा	सार्वजनिक आरोग्य व सोयी	सार्वजनिक बांधकाम	शिक्षण	इतर	
1	2	12	13	14	15	16	17	18	19	20
1.	औरंगाबाद म.न.पा.	646751	681996	17482	12410	41405	190299	69945	44391	204340
2.	औरंगाबाद कटक मंडल नगर परिषदा.	9578	13800	499	239	472	3370	0	0	3883
3.	सुल्ताबाद	4461	4920	380	509	107	591	1273	75	816
4.	कन्नड	6184	10608	446	1425	406	2766	411	561	1965
5.	सिल्लोड	8811	11507	607	1219	608	4984	1314	0	618
6.	पैठण	9504	12313	979	760	1113	3741	1907	0	2154
7.	गंगापुर	5514	8292	702	892	100	2287	481	78	1361
8.	चैजापूर	29184	33280	1363	2006	1042	7041	143	4368	12322
जिल्हा बेरीज		719987	776968	22458	19460	45253	214879	75474	49473	227459

पुढे सुरु...

तक्ता क्रमांक 10.4

महानगरपालिका, कटक मंडळे व नगरपालिकांचे उत्पन्न व खर्च
[1995-96 वर्षाकरिता]

जिल्हा - औरंगाबाद.

(रुपये-हजारात)

क्र.	महानगरपा- लिका/कटक- मंडळे/नगर- पालिका	खर्च		
		एकूण [14 ते 20]	अखेरची शिल्लक [21 + 22]	
1	2	21	22	23
1.	औरंगाबाद म.न.पा.	580072	101924	681996
2.	औरंगाबाद कटक मंडळ नगर परिषदा.	8463	5337	13800
3.	सुल्ताबाद	3751	1169	4920
4.	कन्नड	7980	2880	10860
5.	सिल्लोड	9350	2157	11507
6.	पैठण	10654	1659	12313
7.	गंगापूर	5881	2391	8272
8.	वैजापूर	28285	4995	33280
जिल्हा बेरीज		654456	122512	776968

- आधार :- १. आसुक्त महानगरपालिका, औरंगाबाद.
२. कार्यकारी अधिकारी कटक मंडळ, औरंगाबाद.
३. औरंगाबाद जिल्ह्यातील सर्व न.प. मुख्याधिकारी.

अ.क्र.	विकास शिर्ष व उप शिर्ष	जिल्हा पातळीवरील योजना			
		जिल्हा वार्षिक योजनाबिगर अ- दिवासी, आदिवा- सी व आदिवासी क्षेत्राबाहेरील योजना मिळून	स्टेट- पूल	उत्तर- शेष	ए

1	2	3	4	5	6
(एक) कृषी संलग्न सेवा					
11	पीक संवर्धन	88.19	0	0	88.19
21	फलोत्पादन	13.58	0	0	13.58
31	मृद व जलसंधारण	10.00	0	0	10.00
41	पशुसंवर्धन	25.37	0	0	25.37
51	दुग्ध व्यवसाय विकास	0.67	0	0	0.67
61	मत्स्य व्यवसाय	20.41	0	0	20.41
71	वने	31.06	0	0	31.06
81	पणन, कोठारे व वखारी	0	0	0	0
91	सहकार	20.34	0	0	20.34
एकूण (एक)		209.62	0	0	209.62
(दोन) ग्रामीण विकास					
11	एकात्मिक ग्रामीण विकास कार्यक्रम	47.23	0	0	47.23
21	अवर्षण प्रवण क्षेत्र कार्यक्रम	33.28	0	0	33.28
31	जवाहर रोजगार योजना	230.50	0	0	230.50
41	रोजगार हमी योजना	301.34	0	0	301.34
51	जमीन सुधारणा	0.77	0	0	0.77
61	सामाजिक विकास	0.73	0	0	0.73
एकूण (दोन)		613.85	0	0	613.85
(तीन) पाटबंधारे व पूर नियंत्रण					
11	लघु पाटबंधारे	589.87	870.66	1107.34	2567.87
21	जलप्रदाय क्षेत्र विकास कार्यक्रम	0	0	0	0
31	आष्ठाकट विकास	8.96	0	0	8.96
41	पूर नियंत्रण कामे	0	0	0	0
एकूण (तीन)		598.83	870.66	1107.34	2576.83
चार) विधुत विकास					
55.00		0	0	0	55.00
(पाच) उद्योग व स्नायकाम					
0		0	0	0	0
11	मांठे व मध्यम उद्योग	0	0	0	0
21	ग्रामीण व लघु उद्योग	83.67	0	0	83.67
एकूण (पाच)		83.67	0	0	83.67

क्र.	विकास शिक्षण विभागातील	जिल्हा पातळीवरील प्रयत्नांतर्गत खर्च	जिल्हा वार्षिक स्टेट-सुलू एकर	प्रयत्नांतर्गत खर्च	पुनः खर्च
1	2	3	4	5	6
	[सहा] वाहतूक व दळणवळण				
	1) मोठी व लहान बंदरे	0	0	0	0
	2) अंतर्देशीय जलवाहतूक	0	0	0	0
	3) रस्ते विकास	388.06	0	137.97	526.03
	एकूण [सहा]	388.06	0	137.97	526.03
	[सात] सामान्य आर्थिक सेवा	0	0	0	0
	1) पर्यटन	0	0	0	0
	एकूण [सात]	0	0	0	0
	आठ) सामाजिक आणि सामुहिक सेवा				
	1) सामान्य शिक्षण	715.90	0	0	715.90
	2) क्रिडा व युवक कल्याण	4.79	0	0	4.79
	3) कला व संस्कृती	1.98	0	0	1.98
	4) तांत्रिक शिक्षण	45.42	0	0	45.42
	5) वैधकीय शिक्षण व औषधी द्रव्ये	0	0	0	0
	6) आरोग्य सेवा	53.83	10.80	0	63.83
	7) ग्रामीण पाणी पुरवठा व स्वच्छता	418.88	16.32	319.42	754.62
	8) गृहनिर्माण	1.40	0	0	1.40
	9) नगर विलास	111.55	0	0	111.55
	10) माहिती व प्रसिध्दी	0	0	0	0
	11) मागासवर्गीयांचे कल्याण	95.05	0	0	95.05
	12) कामगार व कामगार कल्याण	96.49	0	11.94	108.43
	13) समाज कल्याण	14.37	0	0	14.37
	14) पोषण	0	0	0	0
	15) जलनिसारण व पाणी पुरवठा	0	0	0	0
	एकूण [आठ] सा.सामु.सेवा	1558.86	27.12	331.36	1917.34
	एकूण एक ते आठ	3507.89	897.78	1576.67	5982.34

जिल्हा : औरंगाबाद

अ.क्र.	विकास शीर्ष/उपशीर्ष	बाब	भौतिक साधने	पारिमाण
1	2	3	4	5
एक	कृषी व संलग्न सेवा	1) <u>पौक संवर्धन</u>		
		1) कड धान्य उत्पादन कार्यक्रम	1) शिवटल	604
			2) संख्या	249
			3) सुधारीत कृषि अवजारे संख्या	617
		2) तेलबिद्या उत्पादन कार्यक्रम	1) प्रमाणित बिद्याणे शिवटल	1373
			2) मिनीपाँकीट बिद्याणे संख्या	8247
		3) तुषार ठिबक सिंचन	संख्या वाटप	718
		2) <u>फलोत्पादन</u>		
		4) बागायती रोप मळ्याचे बळकटीकरण	संख्या लाखात	12.09
		5) वस्तु बंद करणे व टिकविण्याचे सामाजिक केंद्र	संख्या	483
		3) <u>मृद व जल संधारण</u>		
		6) मृद संधारणाकरिता वन रोपन	हेक्टर	349
		4) <u>पशु संवर्धन</u>		
		7) तोंडार व पायाचे रोगावर नियंत्रण ठेवण्यासाठी अर्थ सहाय्य	लस मात्रा संख्या	0
		8) पशु प्रथमोपचार केंद्राची स्थापना	केंद्र संख्या	14
		9) प्रसिध्दी व सासुहिक प्रचार	शिबीर संख्या	53
		5) <u>दुग्ध व्यवसाय</u>		
		10) दुग्ध उत्पादक/दुग्ध व्यवसाय विकास संस्था/संघ महासंघ प्रांना व्यवसाय स्थापण्यासाठी अर्थ सहाय्य	संस्था संख्या	

1	2	3	4
14)	<u>शिक्षण व खाद्य काम</u>		
2)	कु. शिबिराचे वेळेस जमातीसाठी शिक्षण शिडकता अर्थ सहाय्य		
20)	जमातीसंगत प्रशिक्षण कार्यक्रम		
21)	सामाजिक वेळेस जमातीसाठी प्रशिक्षण कार्यक्रम		
15)	<u>बाळसुख व दळणवळण</u>		
32)	किमान गरजा कार्यक्रमाखाली रस्ते	रस्त संख्या	0
16)	<u>सामान्य शिक्षण</u>		
33)	प्राथमिक शाळेत बालवाड्या सुरु करणे	बालवाड्या संख्या	324
34)	शैक्षणिक दृष्ट्या मागासलेल्या भागातील प्रा.शा.तील उना/अ.ज/विद्यार्थ्यांना विशेष सवलती	विद्यार्थी संख्या	28432
35)	माध्यमिक शाळेतून पुस्तक पेट्या उघडविणे	पुस्तक पेट्या संख्या	15
36)	आर्थिक दृष्ट्या मागासवर्गीय विद्यार्थ्यांना सवलती	विद्यार्थी संख्या	2846
17)	<u>आरोग्य सेवा</u>		
37)	राष्ट्रीय हिवताप निर्मूलन कार्यक्रम	लोकसंख्या	403240
18)	<u>मागासवर्गीयांचे कल्याण</u>		
38)	विसुक्त जाती व भटक्या जमातीसाठी भारत सरकार शिष्यवृत्ती	विद्यार्थी संख्या	1065
19)	<u>कामगार व कामगार कल्याण</u>		
39)	संजय गांधी स्वावलंबन योजना	लाभार्थी संख्या	250
40)	हुंडा पध्दत नष्ट करण्यासाठी योजना	समिती संख्या	1
41)	स्त्रियासाठी विविध व्यवसायिक प्रशिक्षण	प्रशिक्षणार्थी संख्या	0

तक्ता क्रमांक 11.5

रोजगार हमी योजना 1975 - 96 अंकीकरण

जिल्हा - औरंगाबाद

रु.हजारात, महसुब दिवस : 30/11/96

अ. क्र.	बाब	जिल्हा -					
		सिंचन कामे(रस्ते)	सार्वजनिक कामे(रस्ते)	कृषि	वनीकरण	इतर वनीकरण	एकूण
1	2	3	4	5	6	7	8
1.	निघोजित कामाची संख्या	823	546	0	62	0	1431
2.	मंजूर केलेल्या कामाची संख्या	138	170	128	56	0	492
3.	सुरु केलेल्या कामाची संख्या	62	26	20	56	0	164
4.	पूर्ण केलेल्या कामाची संख्या	28	26	20	56	0	130
5.	मध्येच बंद केलेल्या कामाची संख्या	0	0	0	0	0	0
6.	कामासाठी केलेली तरतूद	803.11	150.00	323.41	140.14	0	1416.66
7.	कामावर झालेला एकूण खर्च (रु.लाखात)	803.11	150.00	323.41	140.14	0	1416.66
8.	रोजगार निर्मिती(महसुब दिवस)(रु.हजारात)	3492	4521	1406	609	0	6159

आधार:- जिल्हाधिकारी कार्यालय, रोजगार हमी योजना, औरंगाबाद.

रोजगार हमी योजनाखाली घेतलेली कामे, त्याबाबतील रोजगार न संच

1995-96 चा वर्षाकरिता

जिल्हा - औरंगाबाद

अ. क्र.	महिना	सर्च [रुपये - लाखात] प्रत्यक्ष संचित		मनुष्य दिवस (हजारात)	रोजगार हमी योजनाखाली- ल कामाची संख्या
1	2	3	4	5	6
1.	एप्रिल 1995	50.26	50.26	219	379
2.	मे 1995	195.42	245.68	849	332
3.	जून 1995	228.71	474.39	994	368
4.	जुलै 1995	78.81	553.20	342	279
5.	ऑगस्ट 1995	104.05	657.25	452	243
6.	सप्टेंबर 1995	145.57	802.82	633	224
7.	ऑक्टोबर 1995	38.84	841.66	169	219
8.	नोव्हेंबर 1995	59.97	901.63	262	209
9.	डिसेंबर 1995	82.97	984.60	361	202
10.	जानेवारी 1996	31.69	1016.29	138	244
11.	फेब्रुवारी 1996	52.25	1068.54	227	276
12.	मार्च 1996	348.12	1416.66	1513	269
एकूण		1416.66	-	6159	-

आधार:- जिल्हाधिकारी कार्यालय, रोजगार हमी योजना, शाखा, औरंगाबाद.

पिण्याच्या पावण्या सोयी व टंचाई संबंधी केलेल्या उपाययोजना 1995 - 96 वर्षाकरीता।

सहा - औरंगाबाद

क्र.	जिल्हा	खुलता औ.बाद	खुलता बाद	सोय कन्नड	सि गांव	सि ल्लोड	गंगा पैठण	वैजा पूर	जिल्हा पुर	एकूण
1	2	3	4	5	6	7	8	9	10	11
1	अस्ता	219	81	212	83	172	188	225	164	1344
2	सोल्यापूर	30	9	28	8	16	42	6	8	147
3	बारा भांडे									
	अ) जगांची संख्या	43	16	57	36	54	71	85	44	426
	ब) जगांनील बांध्या	19	5	22	2	0	12	4	0	64
4	पिण्याच्या पाण्याची टंचाई									
	अ) टंचाईने पाण्याची होणा-या									
	1. जगांची संख्या	37	8	18	25	29	20	7	36	130
	2. जगांनील बांध्या	6	2	2	5	3	1	1	6	26
	3. टंचाईने पाण्या	49	9	11	20	34	15	5	46	189
	ब) टंचाईने पाण्याची होणा-या									
	1. जगांची संख्या	3	0	1	1	0	0	0	0	5
	2. जगांनील बांध्या	5	2	0	0	0	1	0	2	10
	3. टंचाईने पाण्या	29	8	1	7	0	2	0	2	49
	क) टंचाईने पाण्याची होणा-या									
	1. जगांची संख्या	136	57	136	21	89	97	133	84	753
	2. जगांनील बांध्या	0	0	4	1	13	28	1	0	47
	3. टंचाईने									

हातपंप व विद्युत पंप व विहिरीद्वारे पाणी पुरवठा केला जातो.

आधार :- कार्यकारी अधिकारी, (सिंचन) जिल्हा परिषद, औरंगाबाद.

तबला क्र.11.6

सुधारित व अशुद्ध उत्पादन देणा-या पिकांच्या जाती व त्यासालील क्षेत्र

(1995-96 वर्षाकरीता)

जिल्हा - औरंगाबाद

[क्षेत्र हेक्टरमध्ये]

स. क्र.	तहसिल	अशुद्ध उत्पादन देणा-या पिके			सुधारित पिके			सुधारित पिके			
		भात	ज्वारी	गहू	ज्वारी	बाजरी	मका	बाजरी	तर/सुग	हर-उडीद	बरा
1	2	3	4	5	6	7	8	9	10	11	12
1	औरंगाबाद	100	40500	3800	1300	35300	2200	0	0	18800	5000
2	रुताबाद	100	11500	2500	500	8300	900	0	0	10700	4100
3	कन्नड	400	10200	2300	8600	30800	9900	0	0	9100	4800
4	सांगनांव	200	100	700	8500	6500	3200	0	0	3700	300
5	सिल्लंड	300	1500	1500	10500	10200	58000	0	0	8800	1000
6	पैठण	0	40200	3000	400	19200	700	0	0	13300	6000
7	गंगापूर	0	51000	2400	100	16200	600	0	0	8500	7500
8	वैजापूर	0	59500	2500	0	31500	800	0	0	5100	7400
जिल्हा बेरीज		1100	214300	18700	29900	158000	76300	0	0	78000	36100

आधार : कृषि विकास अधिकारी, जिल्हा परिषद, औरंगाबाद.

तक्ता क्रमांक 11.7

जिल्ह्यांतील रासायनिक खतांचे वाटप (वर्ष 1995-96 घा वर्षाकरीता)

जिल्हा - औरंगाबाद

अ.क्र.	तहसिल	रासायनिक खतांचे वाटप (मे.टनात)		
		नियंत्रित संस्थाकडून	खाजगी संस्थाकडून	एकूण
1	2	3	4	5
	जिल्हा बेरीज	31,380	0	31,380
	तहसिल			
1	औरंगाबाद	4,710	0	4,710
2	खुलताबाद	3,422	0	3,422
3	कन्नड	4,474	0	4,474
4	सोयगांव	2,991	0	2,991
5	सिल्लोड	4,000	0	4,000
6	पैठण	3,650	0	3,650
7	गंगापूर	3,443	0	3,443
8	वैजापूर	4,690	0	4,690

टिप : खाजगी संस्थेमार्फत वाटप करण्यात आलेल्या रासायनिक खताची माहिती स्तंभ तीन मध्ये समाविष्ट आहे. ती प्रपत्रे उपलब्ध नाही.

आधार : कृषि विकास अधिकारी, जिल्हा परिषद, औरंगाबाद.

तक्का क्रमांक : 11.8

जिल्हयातील गाळप हंगामासाठी : 1995 - 96

जिल्हा : औरंगाबाद

अ. क्र.	तहसील	साखर कारखान्याचे नाव	आजगी/सहकारी	गळीत क्षमता मे.टन	प्रत्यक्ष गाळप मे.टन	संचालन उद्भवित अंश
1	2	3	4	5	6	7
1	औरंगाबाद	देवगिरी सहकारी साखर कारखाना म.फुलंब्री ता.औ.बाद.	सहकारी	2500	36297	3326
2	कन्नड	कन्नड स.साखर कारखाना म.महात्मा फुलेनगर ता.कन्नड.	सहकारी	1250	37378	3533
3	सिल्लोड	सिध्देश्वर स. साखर कारखाना म.माणिकनगर ता.सिल्लोड.	सहकारी	2000	32396	3433
4	पैठण	श्री.संत एकनाथ स.साखर कारखाना नाथनगर ता.पैठण.	सहकारी	1250	22878	2195
5	गंगापूर	गंगापूर स.साखर कारखाना म.रघुनाथ ता.गंगापूर.	सहकारी	2000	37873	3863
6	वैजापूर	चिनापक स.साखर कारखाना म.परसोडा ता.वैजापूर.	सहकारी	1250	25162	2483
एकूण				0	191984	18833

आधार : 1) साखर संचालनालय, महाराष्ट्र राज्य, पुणे

2) मा.प्रादेशिक सहसंचालक, (साखर), औरंगाबाद.

तथता क्र. 11.9
दुग्ध संस्थांची संख्या [वर्ष 1995-96]

जिल्हा - औरंगाबाद.

क्र.	तहसिल	दुग्ध सहकारी संस्थांची संख्या	एकूण सभासदांची संख्या	गोळा केलेले दुग्ध एकूण प्रतिदिन (1000 लिटर)	सरासरी (1000 लिटर)	शीत गृहांची संख्या	शीत गृहांची क्षमता (1000 लिटर)
1	2	3	4	5	6	7	8
एकदुग्ध संघ							
	औ.बाद जि.	1	383	1,94,00	60	निरंक	निरंक
दुग्ध उत्पादक संघ म.औ.बाद							
दोनहतर संस्था							
	एकूण	1	383	1,94,00	60	निरंक	निरंक
1	औरंगाबाद	152	9355	तहसिल निहाय माहिती उ.ना.		1	50
2	सुलताबाद	36	2070	---	---	0	0
3	कन्नड	118	6558	---	---	1	10
4	सोयगांव	21	715	---	---	0	0
5	सिल्लोड	104	5291	---	---	1	4
6	पैठण	82	3813	---	---	1	5
7	गंगापूर	49	3061	---	---	0	0
8	वैजापूर	83	4337	---	---	1	5
	एकूण	645	35200	23690	65	5	74

आधार : जिल्हा सहकारी दुग्ध उत्पादक संघ, औरंगाबाद.
2) जिल्हा दुग्ध विकास अधिकारी, औरंगाबाद.

जिल्हा - औरंगाबाद.

जिल्ह्यातील या कार्यक्रमांतर्गत

1. अर्थीय सुसंगत

निवडलेल्या तालुक्यांची संख्या

2. शिब संपूर्ण

3. 100%

अ. क्र.	विकास शीर्ष	उपलब्ध असलेली अधिक तरतूद रुपये लाखात	आलेली रक्कम रु. लाखात	वर्षाची टक्केवारी	बाब	मौलिक साधना तयारी परिमाण	तयार झालेला साध्य	प्रगती	टक्केवारी
---------	-------------	--------------------------------------	-----------------------	-------------------	-----	--------------------------	-------------------	--------	-----------

1	2	3	4	5	6	7	8	9	10
1	मृद व जलसंधारण	0	0	0	नाला बंडींग	संख्या	0	0	0
2	लघु पाटबंधारे	262.50	186.39	71.00	पाणलो ट क्षेत्र	संख्या	50	50	100%
3	सामाजिक वनिकरण	0	0	0	वनिकरण	क्षेत्र हेक्टर	0	0	0
4	निकृष्ट वनाचे वनिकरण	0	0	0	चारा	संख्या	0	0	0
5	पशु संवर्धन	0	0	0	हिरवा	प्रकल्प	0	0	0
6	मत्स्य व्यवसाय	0	0	0	म.बीज लाखात	संख्या	0	0	0
7	रेशीम उद्योग	0	0	0	0	0	0	0	0
8	प्रकल्प आस्थापना	0	0	0	0	0	0	0	0
एकूण		262.50	186.39	71.00	0	0	50	50	100%

टिप:- सन १९९५-९६ या वर्षाकरिता विविध अशासकीय संस्थामार्फत फक्त "पाणलो ट क्षेत्र" विकास कार्यक्रम राबविण्यात आला.

आधार : कार्यक्रम अधिकारी, अवर्षण प्रवण क्षेत्र कार्यक्रम, जि.ग्रा.वि.अ. औरंगाबाद.

विशेषतः शेतिल आर्थिक व आदिवासी विकास कार्यक्रमाची प्रगती

त्यावरील तरतूद व खर्च (वर्ष 1995-96)

जिल्हा : औरंगाबाद

कार्यक्रमाखाली

1) तालुक्यांची संख्या -

2) 1991 च्या जनगणनेनुसार -

असण्या-या

2) गावांची संख्या -

अनुसूचित जमातीची-83582

3) राहणालये संख्या -

संख्या

अ.क्र.

विकास क्षेत्र व उप क्षेत्र

1995-96 साठी

1994-95 साठी

वर्धन

हालेची तरतूद राखेला सर्द

एक) कृषी संलग्न सेवा

1) पीक संवर्धन	385.00	385.00	100%
2) फलोत्पादन	0.00	0.00	0.00
3) मृदा व जलसंधारण	0.00	0.00	0.00
4) पशुसंवर्धन	8.00	8.00	100%
5) दुग्ध व्यवसाय विकास	10.00	5.00	50%
6) मत्स्य व्यवसाय	6.00	6.00	100%
7) वने	0.00	0.00	0.00
8) पणन, कोठारे व वसारी	0.00	0.00	0.00
9) सहकार	4.00	4.00	100%
एकूण (एक)	413.00	408.00	98.79

दोन) ग्रामीण विकास

1) एकात्मिक ग्रामीण विकास कार्यक्रम	348.00	348.00	100%
2) उर्वर्षण प्रवण क्षेत्र कार्यक्रम	0.00	0.00	0.00
3) जवाहर राजगार योजना	490.00	490.00	100%
4) राजगार हनी योजना	0.00	0.00	0.00
5) जमीन सुधारणा	6.00	6.00	100%
6) सांसाहिक विकास	0.00	0.00	0.00
एकूण (दोन)	844.00	844.00	100%

तीन) पाटबंधारे व पूर नियंत्रण

1) लघु पाटबंधारे	0.00	0.00	0.00
2) जलप्रदाय क्षेत्र विकास कार्यक्रम	0.00	0.00	0.00
3) अघटक विकास	0.00	0.00	0.00
4) पूर नियंत्रण कामे	0.00	0.00	0.00
एकूण (तीन)	0.00	0.00	0.00

चार) विधुत विकास

435.00	435.00	100%
--------	--------	------

पाच) उद्योग व साणकाम

1) मोठे व मध्यम उद्योग	0.00	0.00	0.00
2) ग्रामीण व लघु उद्योग	0.00	0.00	0.00
एकूण (पाच)	0.00	0.00	0.00

जिल्ह्यातील एकात्मिक आदिवासी विकास कार्यक्रमाची प्रगती

त्यावरील तरतूद व खर्च [वर्ष 1995-96]

जिल्हा - औरंगाबाद

कार्यक्रमाखाली	1) तालुक्यांची संख्या = 8	4) 1991 च्या जनगणनेप्रमाणे
असणा-या	2) गावांची संख्या = 1344	अनुसूचित जमातींची - 83502
	3) एकूण लोकसंख्या = 2213779	लोकसंख्या =
		(रुपये - हजारात)

अ.क्र.	विकास शिर्ष व उपशिर्ष	1995-96 साठी झालेली तरतूद	1995-96 मध्ये झालेला खर्च	टक्केवारी
1	2	3	4	5
[सहा]	<u>वाहतुक व दळणवळण</u>			
	1) मोठी व लहान बंदरे	0.00	0.00	0.00
	2) अंतर्देशीय जलवाहतुक	0.00	0.00	0.00
	3) रस्ते विकास	0.00	0.00	0.00
	एकूण [सहा]	0.00	0.00	0.00
[सात]	<u>सामान्य आर्थिक सेवा</u>	0.00	0.00	0.00
	1) पर्यटन	0.00	0.00	0.00
	एकूण [सात]	0.00	0.00	0.00
[आठ]	<u>सामाजिक आणि सांस्कृतिक सेवा</u>			
	1) सामान्य शिक्षण	548.00	548.00	100%
	2) क्रिडा व युवक कल्याण	0.00	0.00	0.00
	3) कला व संस्कृती	0.00	0.00	0.00
	4) तांत्रिक शिक्षण	0.00	0.00	0.00
	5) वैधकीय शिक्षण व औषधी द्रव्ये	0.00	0.00	0.00
	6) आरोग्य सेवा	54.00	54.00	100%
	7) ग्रामीण पाणी पुरवठा व स्वच्छता	0.00	0.00	0.00
	8) गृहनिर्माण	0.00	0.00	0.00
	9) नगर विकास	0.00	0.00	0.00
	10) माहिती व प्रसिध्दी	0.00	0.00	0.00
	11) मागासवर्गीयांचे कल्याण	0.00	0.00	0.00
	12) कामगार व कामगार कल्याण	2226.00	2171.00	98%
	13) समाज कल्याण	0.00	0.00	0.00
	14) पोषण	0.00	0.00	0.00
	एकूण [आठ]	2828.00	2773.00	98.06
	एकूण [एक ते आठ]	4520.00	4460.00	98.67
[नऊ]	<u>महाडा योजनेखालील तरतूद</u>	-----	नि रं क	-----
[दहा]	<u>न्युकलीस बजेट</u>	0.00	0.00	0.00

टिप : औरंगाबाद जिल्ह्यात आ.टी.एस.पी. योजने अंतर्गत खर्च होतो.

आधार: प्रकल्प अधिकारी, एकात्मिक आदिवासी विकास प्रकल्प, औरंगाबाद.

बोस बलनी कार्यक्रम : 1954-95 वर्षाकालीन

जिल्हा - औरंगाबाद.

क्र.सं.	वर्ग	परिमाण	उद्दिष्ट	साध्य
1.	अ) अन्नसिंचने अन्वेषित जमिनीचे काम करणे	लाभधारकांची संख्या		
	1) अनुसूचित जाती/जमाती	संख्या	5300	5300
	2) अनुसूचित जाती	संख्या	2145	2145
	3) अनुसूचित जनजाती	संख्या	500	500
	4) स्त्री लाभार्थी	संख्या		
	ब) जवाहर रोजगार योजना	लाख मनुष्य दिवस	19.16	18.60
	क) लघु उद्योग स्थापन करणे	संख्या		
	1) उद्योग संचालनालय	संख्या	900	828
	2) महाराष्ट्र खादी ग्रामधोग मंडळ	संख्या	200	201
5.	अ) अतिरिक्त जमिनीचे वाटप	हेक्टर	58	0
	ब) लाभधारक	संख्या	0	0
	2) अनु. जाती/जमाती	संख्या	11	0
7.	पिण्यासाठी स्वच्छ पाणी			
	1) नळाने पाणी पुरवठा (राज्यस्तर)	खेड्यांची संख्या	2	2
	2) नळाने पाणी पुरवठा (स्था.स्तर)	-----	10	7
	3) सिंचन विहिरी	-----	60	60
8.	मुलांची रोग प्रतिकार शक्ती वाढविणे			
	1) डी.पी.टी.	संख्या	59823	63826
	2) पोलिओ	संख्या	59823	65485
	3) बी.सी.जी.	संख्या	59823	63770
9.	अ) कुटुंब नियोजन शस्त्रक्रिया	संख्या	21700	18465
	ब) समतुल्य शस्त्रक्रिया			
	1) आयुडी	संख्या	16750	14517
	2) सी.सी. युइस	संख्या	17170	17626
	3) ओ.पी. युइस	संख्या	53369	49587
11.	अ) अनुसूचित जाती व नवबौध्दांना	संख्या	1691	1254
	दा.रेषेवर आणणेसाठी अर्धसहाय्य			
	ब) विशेष सहाय्य योजना	संख्या	5414	4623
14.	क) इंदिरा आवास योजना (पुर्ण घरे)	संख्या	1503	1460
	ड) कमी उत्पन्न गटासाठी घरे (म्हाडा)	संख्या	0	0
	इ) सिडको	संख्या	0	0
15.	गलिच्छ वस्ती सुधारणा	लोकसंख्या	500	500
16.	अ) झाडे लावणे	संख्या लाखात	25.90	61.89
19.	ब) पंप संचाचे विद्युतीकरण	पंप संख्या	2560	6750
	क) सुधारित चुली	चुली संख्या	3600	3600
	ड) गोबर, गैस संयंत्र	संयंत्र संख्या	250	253

आधार : जिल्हा नियोजन अधिकारी, औरंगाबाद.

विशेष धनक योजना (1995-96 वर्षाकरिता)

जिल्हा - औरंगाबाद.

अ. क्र.	सुलभ विकास शिर्ष	उपलब्ध झालेली अधिक तरतूद (रुपये लाखात)	झालेला खर्च (रुपये लाखात)	सर्वांच टक्केवार
1	2	3	4	5
1.	कृषि व संलग्न सेवा	74.28	71.55	96%
2.	ग्रामीण विकास	333.70	418.06	125.00%
3.	पाटबंधारे व पूर नियंत्रण	0.00	0.00	0.00
4.	विधुत विकास	50.00	50.00	100.00%
5.	उद्योग व स्थाणकाम	15.20	17.04	112.00%
6.	वाहतूक व दळणवळण	107.00	90.22	84.00%
7.	सामाजिक व सामुहिक सेवा	98.76	61.60	62.00%
8.	आरोग्य	9.00	9.00	100.00%
9.	गृहनिर्माण पाणी पुरवठा व नगर विकास	426.20	460.85	108%
10.	कामगार व कामगार कल्याण	14.74	9.17	62.00%
11.	मागासवर्गीयांसाठी कल्याणकारी योजना	178.99	203.19	114.00%
एकूण 1 ते 11		1307.87	1390.68	106.00%
विशेष केंद्रीय सहाय्य		116.00	111.35	96.00%
एकूण		1423.87	1502.03	105%

आधार :- जिल्हा समाज कल्याण अधिकारी, औरंगाबाद.

तक्ता क्रमांक 11.14

जिल्हाचा स्थानिक विकास कार्यक्रम वर्ष - 1995-96

जिल्हा - औरंगाबाद.

[रुपये - हजारात]

अ. क्र.	विधानसभा मतदार संघाचे नांव	मतदार संघाला मंजूर तरतूद	मंजूर कामांची संख्या सुनी/अपूर्ण कामे	संदर्भ वषी-एकूण तील नवीन कामे	मंजूर कामांची अंदाजित किंमत	संदर्भ वषीत झालेला एकूण खर्च	
1	2	3	4	5	6	7	8
1	औरंगाबाद प.	5000	10	19	29	4041	6578
2	औरंगाबाद पु.	5000	33	47	80	8408	6572
3	कन्नड	5000	15	16	31	6464	2414
4	सिल्लोड	5000	7	15	22	4276	5253
5	पैठण	5000	17	18	35	4994	2614
6	गंगापूर	5000	25	29	54	5016	4940
7	वैजापूर	5000	21	43	64	6977	8490
एकूण		35000	128	187	315	40176	36861

आधार : जिल्हा नियोजन अधिकारी, औरंगाबाद.

तक्ता क्र. 12.1

जिल्हातील निवडक शेती मालाच्या सरासरी धारक किंमती

एप्रिल-1995 ते मार्च-1995.

जिल्हा:- औरंगाबाद.

[प्रती क्विंटल मूल्या रुपयात]

अ. क्र.	शेती मालाचे वर्णन	शेती मालाचा प्रकार	एप्रिल	मे	जून	जुलै	ऑगस्ट	सप्टेंबर
1	2	3	4	5	6	7	8	9

1.	तांदूळ	स्थानिक	0	0	0	0	0	0
2.	गहू	2189	522	507	522	507	511	505
3.	गहू	सुधारित	0	0	0	0	0	0
4.	ज्वारी	रब्बी	615	655	696	682	661	650
5.	ज्वारी	संकरित	0	0	0	0	0	0
6.	बाजरी	सुधारित	517	456	408	502	484	446
7.	मका	स्थानिक	446	412	399	477	456	416
8.	हरबरा	गावसान	984	887	879	773	750	697
9.	तूर	पांढरी	1257	1363	1540	1637	1397	1433
10.	मूग	हिरवा	1135	1600	1525	1202	1257	1290
11.	उडीद	काळा	1187	0	0	1275	1250	1275
12.	मठ	स्थानिक	893	1025	1090	1138	1209	1331
13.	गूळ	स्थानिक	779	789	740	833	888	766
14.	भूईमूग	ढोबळा	1237	715	1366	953	1121	1237
15.	एरंडी	जाड	820	803	830	910	844	874
16.	करडई	लहान	972	962	1035	1102	1104	1111
17.	तीळ	पांढरा	0	0	0	2233	2410	2662
18.	जवस	स्थानिक	1188	1212	1332	1433	1390	1291
19.	कापूस	D.C.H	0	0	0	0	0	0
20.	कुलथी	स्थानिक	412	393	275	519	447	500

.....सुढे चालू.....

जिल्ह्यातील निवडक शेती मालाच्या सरासरी घाऊक किंमती

एप्रिल-1975 ते मार्च-1976.

जिल्हा:- औरंगाबाद

(प्रती निवडक मूल्य रुपयात)

शेती	शेती	ऑक्टोबर	नोव्हेंबर	डिसे-	जाने-	फेब्रु-	मार्च	वर्षाची	वार्षिक	
आ. क्र.	मालाचे वर्णन	मालाचा प्रकार			वारी	वारी		सरासरी	वर्षाची सरासरी	
1	2	3	10	11	12	13	14	15	17	
1.	तांदूळ	स्थानिक	0	0	0	0	0	0	0	
2.	गहू	2189	511	524	541	569	541	572	528	485
3.	गहू	सुधारित	0	0	0	0	0	0	0	0
4.	ज्वारी	रब्बी	637	613	693	627	594	613	645	514
5.	ज्वारी	संकरित	0	0	0	0	0	0	0	0
6.	बाजरी	सुधारित	434	441	466	465	437	447	459	431
7.	मका	स्थानिक	368	360	378	387	386	390	406	408
8.	हरबरा	गावरान	669	643	676	673	733	848	767	1057
9.	तूर	पांढरी	1395	1646	1780	1557	1492	1603	1508	1156
10.	मूग	हिरवा	1413	1391	1331	1103	1296	1225	1314	1047
11.	उडीद	काळा	1362	1375	1435	1272	1250	1700	1338	916
12.	मठ	स्थानिक	1351	1366	1289	1229	1075	1416	1201	959
13.	गूळ	स्थानिक	845	871	759	727	584	585	765	832
14.	भुईमूग	ढोबळा	979	1146	1137	1230	1216	1213	1129	1160
15.	एरंडी	जाड	874	885	861	892	836	872	860	838
16.	करंडई	लहान	1089	1091	1106	1002	863	929	1030	942
17.	तीळ	पांढरा	2505	2511	2358	2547	2200	2400	2425	1625
18.	जवस	स्थानिक	1341	1352	1383	0	1375	1415	1337	1177
19.	कापूस	D.C.H.	0	0	0	0	0	0	0	0
20.	कुलथी	स्थानिक	499	475	509	534	467	500	461	350

आधार :- जिल्ह्यातील सर्व कृषि उत्पन्न बाजार समित्या, औरंगाबाद.

तबला क्र. 12.2

जिल्ह्यातील सुल्यालयाच्या ठिकाणाच्या महत्वाच्या वस्तूच्या मासिक

सरासरी किरकोळ किंमती. [किंमत "0.00" रु.ता]

वर्ष:- 1995.

जिल्हा:- औरंगाबाद.

अ. क्र.	वस्तुचे नाव	वस्तुची प्रत/जात	परिमाण	जाने.	फेब्रु.	मार्च	एप्रिल	मे	जून
1	2	3	4	5	6	7	8	9	10

धान्ये:-

1.	तांदुळ	उत्तम	किलो	11.00	11.00	11.00	11.00	11.00	11.00
2.	तांदुळ	मध्यम	-"	10.00	10.00	10.00	10.00	10.00	10.00
3.	तांदुळ	जाड	-"	9.00	9.00	9.00	9.00	9.00	9.00
4.	गहू	उत्तम	-"	7.06	7.25	6.50	6.00	6.00	6.00
5.	गहू	मध्यम	-"	6.69	7.00	6.25	5.75	5.75	5.75
6.	ज्वारी	रब्बी	-"	5.75	6.05	6.50	6.94	7.81	8.10
7.	ज्वारी	संकरित	-"	3.65	4.30	4.70	4.51	4.50	4.74
8.	बाजरी	मध्यम	-"	4.30	4.95	5.00	5.55	5.60	5.68
9.	मैदा	उत्तम	-"	6.62	7.00	7.00	7.00	7.00	7.00

डाळी :-

10.	तूर डा.	मध्यम	किलो	22.50	24.00	23.60	24.25	25.00	27.60
11.	चना अक्षा	-"	-"	15.75	15.50	13.40	12.50	12.75	12.40
12.	सुग डा.	-"	-"	22.00	22.00	22.00	22.00	22.00	22.00
13.	उडीद डा.	-"	-"	24.75	30.00	29.60	35.00	34.75	33.60
14.	मसूर डा.	-"	-"	16.25	16.50	16.40	16.00	16.00	16.40
15.	चना डा.	-"	-"	17.00	17.50	13.60	13.00	14.00	13.40

साखर व गूळ :-

16.	साखर	सु.बा.	किलो	12.37	12.50	12.20	12.70	12.72	12.55
b.	साखर	स्वधादु	-"	9.05	9.05	9.05	9.05	9.05	9.05
17.	गूळ	म./पि.	-"	12.00	12.00	12.00	11.00	10.00	10.00

.....पुढे चालू

जिल्ह्यातील सुध्यालयाच्या ठिकाणाच्या महत्वाच्या वस्तूच्या मासिक

सरासरी किरकोळ किंमती. (किंमत "0.00" रु.त)

वर्ष :- 1995.

जिल्हा :- औरंगाबाद.

अ. क्र.	वस्तूचे नाव	वस्तूची प्रत/जात	परिमाण	जुलै 1995	ऑगस्ट 1995	सप्टें. 1995	ऑक्टो. 1995	नोव्हें. 1995	डिसे. 1995	वर्षाची सरासरी	मागील वर्षाची सरासरी
1	2	3	4	11	12	13	14	15	16	17	18

धान्ये :-

1.	तांदुळ	उत्तम	किलो	11.00	11.50	12.00	12.00	12.00	12.00	11.37	9.95
2.	तांदुळ	मध्यम	"-	10.00	10.00	10.00	10.00	10.00	10.00	10.00	8.95
3.	तांदुळ	जाड	"-	9.00	9.00	9.00	9.00	9.00	9.00	9.00	8.10
4.	गहू	उत्तम	"-	6.00	6.00	6.50	6.50	6.50	6.50	6.40	6.15
5.	गहू	मध्यम	"-	5.50	5.50	5.90	6.00	6.00	6.00	6.00	5.65
6.	ज्वारी	रब्बी	"-	8.00	7.90	7.66	7.87	7.87	8.00	7.42	5.05
7.	ज्वारी	संकरित	"-	4.80	4.80	4.80	4.85	5.07	5.25	4.66	2.75
8.	बाजरी	मध्यम	"-	5.70	5.75	5.80	5.80	5.65	5.50	5.44	4.00
9.	मैदा	उत्तम	"-	7.00	7.00	7.30	7.25	7.25	7.50	7.08	6.45

डाळी :-

10.	तरु डा.	मध्यम	किलो	32.00	31.00	30.00	30.50	31.50	32.00	27.83	18.30
11.	चना अखा	"-	"-	13.00	13.00	12.40	11.00	10.50	10.00	12.68	16.20
12.	सुग डा.	"-	"-	23.50	23.00	22.00	22.50	23.00	24.00	22.50	18.60
13.	उडीद डा.	"-	"-	33.50	33.50	35.60	36.00	33.00	30.00	32.77	19.50
14.	मसूर डा.	"-	"-	18.00	18.00	18.00	18.50	19.50	20.00	17.46	14.05
15.	चना डा.	"-	"-	12.00	12.00	12.00	12.00	11.25	11.00	13.23	17.35

साखर व गूळ :-

16.	साखर	सु.बा.	किलो	12.62	12.50	12.75	13.06	13.19	13.25	12.70	13.80
b.	साखर	स्वधातु	"-	9.05	9.05	9.05	9.05	9.05	9.05	9.05	8.95
17.	गूळ	म./पि.	"-	10.00	10.00	10.60	11.00	11.00	11.00	10.88	11.65

तक्ता क्र. 12.2 पुढे चालू ..

जिल्ह्यातील मुख्यालयाच्या ठिकाणाच्या महत्वाच्या वस्तूंच्या मासिक सरासरी किरकोळ किंमती. (किंमत "0.00" रु.ता)

वर्ष:- 1995.

जिल्हा:- औरंगाबाद.

अ. क्र.	वस्तुचे नाव	वस्तुची प्रत/जात	परि-माण	जाने.	फेब्रु.	मार्च	एप्रिल	मे	जून
1	2	3	4	5	6	7	8	9	10

तेल:-

18.	गोडेतेल	भुईमूग	किलो	42.90	44.00	44.00	44.00	42.50	44.00
19.	खो.तेल	सुटे	"-	N.A	N.A	N.A	N.A	N.A	N.A
20.	वन.तूप	डालडा	"-	41.00	44.15	44.00	44.00	44.00	44.00

दुध व दुग्धजन्य पदार्थ:-

21.	सुटे दुध	म्हशीचे	लिटर	0.00	0.00	0.00	0.00	0.00	0.00
22.	शुद्ध तूप	"-	किलो	130.00	130.00	130.00	130.00	130.00	130.00

मांस व मासे:-

23.	मांस (बोकडाचे)		किलो	52.00	52.75	55.00	55.00	55.00	55.00
24.	ताजे मासे	स्था.म.	"-	40.00	40.00	40.00	40.00	40.00	40.00
25.	अंडी/काँबडीची	डझन		17.00	16.25	13.60	12.00	12.00	12.00

मसाल्याचे पदार्थ:-

26.	मिठ खडे पांढरे		किलो	1.25	1.25	1.25	1.25	1.25	1.25
27.	हळद पावडर	सुटी	"-	36.00	36.00	36.00	36.00	32.00	32.00
28.	मिरची	सु.संके.	"-	44.00	44.00	44.00	44.00	40.00	40.00

फळे व भाजीपाला:-

29.	केळी म.	जळगाव	डझन	5.00	5.00	6.00	6.00	6.00	6.00
30.	कांदे	मध्यम	किलो	3.75	4.00	3.00	3.00	3.00	3.00
31.	बटाटे	मध्यम	"-	7.00	5.25	5.00	5.50	6.00	6.80

पेष्टे:-

32.	चहा	CTCपत्ती	किलो	80.00	80.00	80.00	80.00	80.00	80.00
33.	काँफी	पावडर	100 g	12.25	12.25	12.25	12.25	12.25	12.25

.....पुढे चालू

तक्ता क्र. 12.2 पुढे चालू

जिल्ह्यातील मुख्यालयाच्या ठिकाणाच्या महत्वाच्या वस्तूंच्या मासिक सरासरी क्रिकोळ किंमती. (किंमत "0.00" रु.त)

वर्ष :- 1995.

जिल्हा :- औरंगाबाद

अ. क्र.	वस्तुचे नाव	वस्तुची प्रत/जात	परिमाण	जुलै	ऑगस्ट	सप्टें.	ऑक्टो.	नोव्हें.	डिसे.	वर्षाची सरासरी	सापरे
1	2	3	4	11	12	13	14	15	16	17	18

तेल:-

18.	गोडे तेल	भूईमूग	किलो	44.00	47.50	46.00	46.00	46.00	46.00	44.74	39.80
19.	खो.तेल	सुटे	-"	N.A	N.A	N.A	N.A	N.A	N.A	N.A	N.A
20.	वन.तुप	डालडा	-"	44.00	44.00	44.00	44.00	44.00	44.00	43.76	39.70

दुध व दुग्धजन्य पदार्थ:-

21.	सुटे दुध	म्हशीचे	लिटर	0.00	0.00	0.00	0.00	0.00	0.00	0.00	0.00
22.	शुद्ध तुप	-"	किलो	130.00	137.50	140.00	140.00	140.00	140.00	133.96	112.10

मांस व मासे:-

23.	मांस [बोकडाचे]		किलो	55.00	66.25	70.00	70.00	70.00	70.00	60.50	52.00
24.	ताजे मासे	स्था.म.	-"	40.00	40.00	40.00	40.00	40.00	40.00	40.00	40.00
25.	अंडी/कांबडीची	डझन		14.00	17.50	18.00	18.00	18.00	18.00	15.53	13.65

मसाल्याचे पदार्थ:-

26.	मिठ खडे पांढरे		किलो	1.25	1.25	1.25	1.25	1.25	1.25	1.25	1.25
27.	हळद पावडर	सुटी	-"	34.00	36.00	36.00	36.00	36.00	36.00	35.17	37.15
28.	मिरची	सु.संके.	-"	42.00	48.00	48.00	49.00	47.50	45.00	44.62	29.35

फळे व भाजीपाला:-

29.	केळी म.	जळगाव	डझन	7.50	7.50	5.80	5.00	7.25	6.00	6.09	5.35
30.	कांदे	मध्यम	किलो	8.00	8.00	8.00	8.00	8.00	8.00	6.96	5.20
31.	बटाटे	मध्यम	-"	4.25	4.75	7.00	6.00	6.50	9.00	4.77	3.90

पेचे:-

32.	चहा	CTCपत्ती	किलो	80.00	80.00	80.00	80.00	80.00	80.00	80.00	79.80
33.	काफी	पावडर	100 g	12.25	12.25	12.25	12.25	12.25	12.25	12.25	7.15

.....पुढे चालू.....

तक्ता क्र. 12.2 पुढे चालू ..

जिल्ह्यातील सुल्यालयाच्या ठिकाणाच्या महत्वाच्या वस्तूच्या मासिक सरासरी किरकोळ किंमती. (किंमत "0.00" रु.त)

वर्ष:- 1995.

जिल्हा:- औरंगाबाद.

अ. क्र.	वस्तूचे नाव	वस्तूची प्रत/जात	परिमाण	जाने.	फेब्रु.	मार्च	एप्रिल	मे	जून
1	2	3	4	5	6	7	8	9	10

जळण व दिवाबत्ती:-

33.	रॉकॅल	--	लिटर	2.75	2.75	2.75	2.75	2.75	2.75
34.	लाकड	जळाऊ	40की.	44.00	44.00	44.00	44.00	44.00	44.00
35.	कोळसा	लाकडी	--	200.00	200.00	200.00	200.00	200.00	200.00
36.	आगपेट्टी		नग	0.30	0.30	0.30	0.30	0.30	0.30

कपडे:-

37.	साडी	4.5 मी.	1 नग	72.00	72.00	72.00	72.00	72.00	72.00
38.	सद-घाचे कापड		मिटर	31.00	31.00	31.00	31.00	31.00	31.00
39.	कोटारचे कापड		मिटर	125.00	125.00	125.00	125.00	125.00	125.00
40.	पोलका कापड	2 X 2	1 नग	22.00	22.00	22.00	22.00	22.00	22.00

भांडी:-

41.	पातेले	नेतळ	--	130.00	130.00	130.00	130.00	130.00	130.00
-----	--------	------	----	--------	--------	--------	--------	--------	--------

वापरातील इकीण वस्तू:-

42.	प्रसाधन साबण	लक्स	100 ग्रॅम	6.30	6.30	6.30	6.35	6.50	6.50
43.	धुण्या साबण	501	250 ग्रॅम	11.10	11.10	11.10	11.10	11.32	12.00
44.	विड्याची पाने		100	6.00	5.00	7.60	8.00	8.00	8.80
45.	केशतेल हे.ऑ.	टाटा	100 ग्रॅम	15.75	16.12	16.50	16.50	16.50	16.50
46.	हुपारी	मध्यम	किलो	104.00	104.00	104.00	104.00	104.00	104.00
47.	विडी	शिवाजी	25नग	2.50	2.50	2.50	2.50	2.50	2.75
48.	सिगार	पनामा	10नग	4.75	4.75	4.75	4.75	4.75	4.75
49.	तंबाखू	जर्दा खा.	किलो	28.00	28.00	28.00	28.00	33.00	49.60

.....पुढे चालू

तक्रा क्र. 12.2 पुढे चालू

जिल्हातील सुधालयाच्या ठिकाणाच्या महत्वाच्या वस्तूंच्या मालिकेच्या
सरासरी किंमती (किंमत 10.00 रु. पर्यंत)

वर्ष :- 1995

जिल्हा: औरंगाबाद

अ. क्र.	वस्तूचे नाव	वस्तूची प्रत/जात	परिमाण	जुलै 1995	ऑगस्ट 1995	सप्टें. 1995	ऑक्टो. 1995	नोव्हें. 1995	डिसे. 1995	वर्षाची सरासरी	मा. व. वर्षाची सरासरी
1	2	3	4	11	12	13	14	15	16	17	18

जळन व दिवाबत्ती:-

33.	रॉकेल	---	लिटर	2.75	2.75	2.75	2.75	2.75	2.75	2.75	2.75
34.	लाकूड	जळाऊ	40की.	44.00	44.00	44.00	44.00	44.00	44.00	44.00	44.00
35.	कोळसा	लाकडी	---	200.00	200.00	200.00	200.00	200.00	200.00	200.00	200.00

कापडे:-

36.	साडी	4.5 मी.	1 नग	72.00	72.00	72.00	72.00	72.00	72.00	72.00	68.20
37.	सद-घाचे कापड		मीटर	31.00	31.00	31.00	31.00	31.00	31.00	31.00	31.00
38.	कोटाचे कापड		मीटर	125.00	125.00	125.00	125.00	125.00	125.00	125.00	125.00
39.	पोलका	2 X 2	1 नग	22.00	22.00	22.00	22.00	22.00	22.00	22.00	22.00

भांडी:-

40.	पातेले	स्टील	किलो	0.00	0.00	0.00	0.00	0.00	0.00	0.00	0.00
41.	पातेले	पितळ	---	130.00	130.00	130.00	130.00	130.00	130.00	130.00	125.40

वापरातील संकीर्ण वस्तू:-

42.	प्रसाधन	लवस	100	6.69	6.75	6.75	6.75	6.75	6.75	6.75	6.56
		साबण	ग्रॅम								
43.	धुण्याचा	501	250	12.00	12.00	12.00	12.00	12.00	12.00	12.00	11.64
		साबण	ग्रॅम								
44.	विड्याची	पाने	100नग	10.00	10.00	10.00	8.50	10.00	10.00	10.00	8.49
45.	केशतेल	टाटा	100	N.A	N.A	N.A	N.A	N.A	N.A	N.A	N.A
		हे.ऑ.	ग्रॅम.								
46.	सुपारी	मध्यम	किलो	104.00	104.00	104.00	104.00	104.00	104.00	104.00	104.00
47.	विडी	शिवाजी	25नग	2.75	2.75	2.75	2.75	2.75	2.75	2.75	2.64
48.	सिगार	पनामा	10नग	4.70	4.70	4.70	4.70	4.70	4.70	4.70	4.72
49.	तंबाखू	जर्दा खा.	किलो	52.00	50.29	45.00	45.00	45.00	45.00	45.00	39.74

आधार:- जिल्हा सांख्यिकी कार्यालय, औरंगाबाद.

तक्ता क्र. 12.3

कामगारों के श्रमिक किमतीचे निर्देशांक सन 1995-96

[प्रधान वर्ष :- 1982 = 100]

केडः

मिहना और ताका

क्र. सं.	महिना	वर्ष	अन्न गट	पान, सुपाक, तंबाखू इ.	उत्पादन, श्रमिक किमती	वास्तविक	वास्तविक, बिजाय, वास्तविक खजाने	सर्वोच्च	सर्वोच्च
1	2	3	4	5	6	7	8	9	10
1.	एप्रिल	1995	342	422	180	193	257	352	311
2.	मे	1995	351	428	180	193	257	353	316
3.	जून	1995	358	435	180	193	259	354	320
4.	जुलै	1995	373	441	180	200	259	355	329
5.	ऑगस्ट	1995	376	443	180	200	259	367	333
6.	सप्टेंबर	1995	379	442	180	200	261	367	335
7.	ऑक्टोबर	1995	387	443	185	200	285	369	342
8.	नोव्हेंबर	1995	399	447	198	200	289	370	350
9.	डिसेंबर	1995	395	453	198	200	290	370	348
10.	जानेवारी	1996	392	458	198	215	289	370	348
11.	फेब्रुवारी	1996	384	464	198	215	290	371	344
12.	मार्च	1996	371	458	198	215	294	371	337
वार्षिक सरासरी			376	445	188	202	274	364	334

आधार :- कामगार असुक्त घांचे कार्यालय, मुंबई

तक्ता क्र. 13.1

जिल्हातील पोलीस अधिकारी/कर्मचा-यांची एकूण संख्या

सन 1995-96.

जिल्हा: औरंगाबाद

अ. क्र.	बाब	संख्या
---------	-----	--------

1.	पोलीस अधिकारी/कर्मचा-यांची संख्या	
	क) पोलीस उप महानिरीक्षक (वर्ग-1)	1
	ख) पोलीस आयुक्त	1
	ग) सहाय्यक पोलीस आयुक्त	4
	घ) पोलीस उप आयुक्त	2
	च) पोलीस अधिक्षक	1
	छ) पोलीस उप अधिक्षक	4
	ज) पोलीस निरीक्षक	36
	झ) पोलीस उप निरीक्षक	133
	ट) पोलीस जमदार	109
	ठ) पोलीस हवालदार	878
	ड) पोलीस शिपाई	2631
	ढ) इतर	0
	एकूण पोलीस अधिकारी/कर्मचा-यांची संख्या	3790

2.	पोलीस ठाणे	31
3.	आऊट पोस्ट	12
4.	सब पोस्ट	40
5.	लॉकअप्स	24
6.	पोलीस ठाणे, आऊट पोस्ट व सब पोस्ट आदींची सोय असलेली गावे व शहरे	83
7.	पोलीस दलांचा एकूण खर्च (रु. लाखात)	643

आधार :- 1) पोलीस आयुक्त, औरंगाबाद.

2) जिल्हा पोलीस अधिक्षक, ग्रामीण, औरंगाबाद.

तक्ता क्र. 13.2

जिल्ह्यातील गुन्हेचा संबंधीची आकडेवारी, सन 1995-96

जिल्हा : औरंगाबाद.

अ. क्र.	गुन्हेचा प्रकार	प्रकरणांची संख्या	चौक-शी चालू असलेली प्रकरणे	मागील वर्षाची कोर्टात चालू असलेली प्रकरणे	न्यायालयात चौकशीसाठी प्रविष्ट केलेली प्रकरणे	न्यायालयाने काढून टाकलेली, शिक्षा दिलेली, जामीन दिल्यासह निकाली काढलेली प्रकरणे	निर्दोष म्हणून सोडलेली प्रकरणे	दोषी असलेली प्रकरणे	प्रलंबित प्रकरणे
1	2	3	4	5	6	7	8	9	10

1. दखलपात्र गुन्हेघात मदत करणे. 0 0 1 0 0 0 0 0 1

2. दखलपात्र गुन्हेघात बाबत कट करणे. 0 0 0 0 0 0 0 0 0

3. सार्वजनिक शांतता, सुरक्षितता व न्याय-घातबाबतचे गुन्हे. 388 60 1831 333 68 104 40 1952

4. व्यक्तीविषयक गंभीर गुन्हे. 2080 278 6399 1792 542 504 74 7071

5. व्यक्ती व मालमत्ता विषयक किंवा फक्त मालमत्तेविषयक गंभीर गुन्हे. 952 267 1596 237 44 73 11 1705

6. व्यक्तीविषयक किरकोळ गुन्हे. 123 14 1256 103 31 34 1 1293

7. मालमत्ताविषयक किरकोळ गुन्हे. 1735 482 3531 467 129 194 48 3627

8. वर न नोंदलेले इंडी-घन पिनलकोड खालिल इतर गुन्हे. 1489 221 3456 1302 233 290 97 4138

एकूण 11 ते 81 6767 1322 18070 4234 1047 1199 271 19787

पुढे चालू ...

तक्ता क्र. 13.2 पुढे चालू.

जिल्ह्यातील गुन्ह्या संबंधीची अकडेवारी, सन 1995-96.

जिल्हा : औरंगाबाद.

अ. क्र.	गुन्ह्यांचे प्रकार	प्रकरणांची संख्या	चौकशी चालू असलेली प्रकरणे	मार्गील वर्षाची कोर्टीत चालू असलेली प्रकरणे	न्यायालयांत चौकशीसाठी प्रविष्ट केलेली प्रकरणे	न्यायालयाने काढून टाकलेली, शिक्षा दिलेली, जामीन दिल्यासह निकाली काढलेली प्रकरणे	निर्दोष म्हणून सोडलेली प्रकरणे	दोषी असलेली प्रकरणे	वर्षाची शेवटी न्यायालयातील प्रलंबीत प्रकरणे
1.	2	3	4	5	6	7	8	9	10

9. वर नमूद न केलेले इतर गुन्हे.

का विशेष किंवा स्थानिक कायद्याखालील दखलपात्र ठरलेले गुन्हे.

का विशेष किंवा स्थानिक कायद्याखालील दखलपात्र ठरलेले गुन्हे.	2019	439	12351	1725	306	627	169	12974
---	------	-----	-------	------	-----	-----	-----	-------

ख) बी.एच.ओ.आर, 1947 चा कायद्याखालील गुन्हे.

ख) बी.एच.ओ.आर, 1947 चा कायद्याखालील गुन्हे.	0	0	0	0	0	0	0	0
---	---	---	---	---	---	---	---	---

एकूण [9 (क+ख)]

एकूण [9 (क+ख)]	2019	439	12351	1725	306	627	169	12974
----------------	------	-----	-------	------	-----	-----	-----	-------

एकूण 1 ते 8 व 9 [क+ख] :-

एकूण 1 ते 8 व 9 [क+ख] :-	8786	1761	30421	5959	1353	1826	440	32761
--------------------------	------	------	-------	------	------	------	-----	-------

आधार:- 1) पोलीस आयुक्त, औरंगाबाद. 2) जिल्हा पोलीस अधिक्षक, ग्रामीण, औरंगाबाद.

तबला क्र. 3.3

सुरुगात जाखल कजले सुन्हेवार, सन 1995-96.

जिल्हा :- औरंगाबाद.

अ. क्र.	बाब	प्रमाण	शिक्षण	एकूण
1	2	3	4	5

1.	सुन्हे आधिनिधम.	528	0	528
2.	सुंबई पोलिस आधिनिधम.	263	11	274
3.	सुंबई दारुबंदी आधिनिधम.	93	2	95
4.	क्रिमीनल प्रोसीजर कोड आधिनिधम.	0	0	0
5.	घरफोडी आणि चोरी.	109	4	113
6.	सोटे दस्तऐवज व फसवणूक.	8	2	10
7.	सून.	38	2	40
8.	डाके आणि दरोडे.	35	0	35
9.	हल्ला व दुखापत करणे.	18	1	19
10.	फुस लावून पळविणे व बलात्कार.	8	2	10
11.	लष्करी गुन्हे.	0	0	0
12.	इतर.	266	20	286

एकूण:- 1368 52 1420

आधार :- जिल्हा पोलीस अधिक्षक, मध्यवर्ती कारागृह, औरंगाबाद.

तबूला ३५.13.4

सुरक्षात काखल केलेल्या रुग्णगाराचे वयोगटानुसार व शैक्षणिक

पात्रतेनुसार वर्गीकरण, सन 1995-96.

जिल्हा :- औरंगाबाद.

अ. क्र.	बाध	पुरुष	स्त्रिया	एकूण
1	2.	3	4	5

1.	18 वर्षाखालील.			
	1.1) अशिक्षित.	0	0	0
	1.2) अशिक्षित फक्त वाचता घेणारे.	0	0	0
	1.3) वाचता व लिहिता घेणारे.	0	0	0
2.	18 ते 21 वर्ष.			
	2.1) अशिक्षित.	182	3	185
	2.2) अशिक्षित फक्त वाचता घेणारे.	130	1	131
	2.3) वाचता व लिहिता घेणारे.	73	1	74
3.	22 ते 30 वर्ष.			
	3.1) अशिक्षित.	139	9	148
	3.2) अशिक्षित फक्त वाचता घेणारे.	87	1	88
	3.3) वाचता व लिहिता घेणारे.	133	1	134
4.	31 ते 40 वर्ष.			
	4.1) अशिक्षित.	173	11	184
	4.2) अशिक्षित फक्त वाचता घेणारे.	103	6	109
	4.3) वाचता व लिहिता घेणारे.	214	5	219
5.	41 ते 60 वर्ष.			
	5.1) अशिक्षित.	75	6	81
	5.2) अशिक्षित फक्त वाचता घेणारे.	29	1	30
	5.3) वाचता व लिहिता घेणारे.	13	1	14
6.	61 वर्षावरील.			
	6.1) अशिक्षित.	13	3	16
	6.2) अशिक्षित फक्त वाचता घेणारे.	4	0	4
	6.3) वाचता व लिहिता घेणारे.	2	1	3
7.	एकूण.			
	7.1) अशिक्षित.	582	32	614
	7.2) अशिक्षित फक्त वाचता घेणारे.	353	9	362
	7.3) वाचता व लिहिता घेणारे.	435	9	444

आधार:- अधीक्षक मध्यवर्ती कारागृह, औरंगाबाद.

तक्ता क्र. 13.5दिवानी व फौजदारी न्यायालयात निकालात वाडलेली कामे/प्रकरणे,सन 1995-96.

जिल्हा:- औरंगाबाद.

दिवानी				फौजदारी			
मूळ		अपील		मूळ		अपील	
नियमित	संकीर्ण	नियमित	संकीर्ण	नियमित	संकीर्ण	नियमित	संकीर्ण
1	2	3	4	5	6	7	8
3351	1717	239	1224	3061	13715	232	1535

आधार :- जिल्हा व सत्र न्यायाधीश, औरंगाबाद.

तक्ता क्र. 14.1

जिल्हयतील बँक कार्यालये, वर्गीकृत बँकांची संख्या, ठेवी व कर्जे:

सन 1995-96.

जिल्हा :- औरंगाबाद.

अ. क्र.	तहसील	बँकांची कार्यालये असलेली गांवे व शहरे	बँकेतील कर्मचा-यांची संख्या	वर्गी-कृत बँका	वर्गीकृत बँकांची शाखा, कार्यालये	वर्गीकृत बँकांच्या ठेवी [रु. लाखात]	वर्गीकृत बँकांच्या अगाऊ रकमा [रु. लाखात]	सहकारी बँका व त्यांच्या शाखा
1	2	3	4	5	6	7	8	9
1.	औरंगाबाद	14/1	1744	27	88	तहसिल निहाय उपलब्ध नाही.		9/30
2.	खुलताबाद	5/1	40	4	4	---	---	-/10
3.	कन्नड	14/1	96	5	12	---	---	-/22
4.	सोयगांव	6/-	24	2	6	---	---	-/8
5.	सिल्लोड	15/1	120	6	14	---	---	-/26
6.	पैठण	13/1	88	5	13	---	---	-/15
7.	गंगापूर	11/1	96	4	11	---	---	-/19
8.	वैजापूर	16/1	96	4	12	---	---	1/20
जिल्हा बेरीज:-		94/7	2304	27	160	---	---	10/150

आधार:- अग्रणी बँक अधिकारी महाराष्ट्र बँक, औरंगाबाद.

संपूर्ण गाइड वल संस्था

जिल्हा :- औरंगाबाद

भागभांडवल असलेल्या मर्यादित संस्था		हमीद्वारे मर्यादित असलेल्या आणि नफ्यासाठी काम न करणा-या संस्था		एकूण
सार्वजनिक	खाजगी	सार्वजनिक	खाजगी	
1	2	3	4	5

31 512 2 0 545

आधार:- कंपनी व्यवहार खाते, उद्योग मंत्रालय, भारत सरकार, नवी दिल्ली.

तक्ता क्र. 14.3

उत्तरविलेखी विमापत्रांची संख्या व
विम्याची रक्कम, सन 1995-96.

जिल्हा:- औरंगाबाद.

अ. क्र.	वर्ग	परिमाण	तपशिल 1995-96
1	2	3	4

- | | | |
|---------------------------|-----------|---------|
| 1. शाखा. | संख्या | 17 |
| 2. उत्तरविलेखी विमापत्रे. | संख्या | 85162 |
| 3. व्यपगत विमापत्रे. | संख्या | 17176 |
| 4. विम्याची रक्कम. | रु.हजारात | 4091721 |

आधार:- भारतीय जीवन बिमा निगम,.....

अवधि 1997-1998

जिल्हातील विद्यार्थ्यांच्या संख्येची अहवालवारी, दि. 31.12.1997

जिल्हा :- औरंगाबाद

अ. क्र.	तहसील	कायमस्वरूपी			प्रत्येक			एकूण
		संख्या	प्रत्येक	संख्या	प्रत्येक	संख्या	प्रत्येक	
1	2	3	4	5	6	7	8	9
	जिल्हा बेरीज	17	17103	22	4400	45	1350	15035340
	तहसील							
1.	औरंगाबाद	13	14530	1	200	8	240	14318756
2.	हुलताबाद	0	0	1	200	1	30	43692
3.	लन्नड	0	0	4	800	3	90	188318
4.	नाथगांव	0	0	1	200	6	180	27976
5.	सेल्लाड	1	300	6	1200	12	360	137397
6.	पैठण	1	475	5	1000	8	240	110430
7.	गंगापूर	0	0	4	800	6	180	67116
8.	वैजापूर	2	1469	0	0	1	30	141655

आधार :- जिल्हाधिकारी कार्यालय, औरंगाबाद.

तकत १५३

गोष्ठी के तहत कार्यक्रमों में मनवपूक व अलेक संशोधन, सन 1995-96

जिल्हा :- औरंगाबाद

(पृष्ठ २)

अ. क्र.	धोतन व काय	सन 1978-96	सन 1995-96		सन 1995-96	
		जिल्हा अलेक द्वाराची संख्या	मधील सुतवपूक होडळ	मधील सुतवपूक नकत	मधील सुतवपूक होडळ	मधील सुतवपूक नकत
1	2	3	4	5	6	7
1.	टपाल बयत काते.	17510	558.00	- 61.00	578.00	- 3.00
2.	संचित सुतव टैव.	0	8.00	- 25.00	6.00	- 25.00
3.	पुनसयती टैव.	170212	1171.00	+349.00	1320.00	+508.00
4.	समयबडू टैव.	1136	72.00	- 52.00	31.00	- 70.00
5.	सार्वजनिक ध.नि.निधि स्टेट बँक.	767	19.00	+ 16.00	28.00	+ 25.00
6.	सार्वजनिक ध.नि.निधि टपाल काते.	4294	355.00	+231.00	533.00	+362.00
7.	राष्ट्रीय बयत प्रमाणपत्रे.	0	484.00	+ 65.00	763.00	+482.00
8.	इंदिरा थिलात पत्रे.	0	529.00	+267.00	535.00	+284.00
9.	विज्ञान विकास पत्रे.	0	1032.00	+723.00	803.00	+392.00
10.	मार्गिक सुतव घाजला.	3421	359.00	+302.00	379.00	+311.00
11.	रा.ड.काते - 92	5204	20.00	-185.00	18.00	-347.00
12.	सहायिक सुतवपत्रे.	0	0.00	0.00	0.00	0.00
13.	इतर सुतवपत्रे.	0	0.00	0.00	0.00	0.00
एकूण :-		-	4607.00	1630.00	4994.00	+1919.00

आधार :- सहायिक संचालक, अल्पबयत,

तक्ता क्र. 15.3

तहसीलनिहाय गोळा केलेला जमीन महसूल, सन 1995-96.

जिल्हा :- औरंगाबाद.

[रु. हजारत]

अ. क्र.	तहसील	वाढू वर्षाची जमीन महसूलाची एकत्रित मागणी (पूर्वीची जमा रक्कम सोडून)	एकत्रित जमीन महसूलाची थकबाकी [अधिकृत व अनाधिकृत]	एकत्रित जमीन महसूलाची एकूण मागणी	सूट	निलंबित वसुली	वसुली पात्र	प्रत्यक्ष वसुली	निलंबित वसुली देवा-या सल्लेदा-रांची संख्या
1	2	3	4	5	6	7	8	9	10
	जिल्हा बेरीज तहसील	444	1014	1458	0	0	1458	878	333723
1.	औरंगाबाद	95	100	195	0	0	195	193	52628
2.	खुलताबाद	7	33	40	0	0	40	35	17471
3.	कन्नड	36	66	102	0	0	102	66	43935
4.	सोयगांव	8	26	34	0	0	34	29	20134
5.	सिल्लोड	48	91	139	0	0	139	92	51790
6.	पैठण	91	203	294	0	0	294	152	45585
7.	गंगापूर	56	272	328	0	0	328	205	43987
8.	वैजापूर	103	223	326	0	0	326	106	58193

आधार:- जिल्हाधिकारी कार्यालय, औरंगाबाद.

तक्ता क्र. 15.4

सुद्वपालये आणि त्यात छापलेली व प्रकाशित केलेली वर्तमानपत्रे

आणि नियतकालिके, 31.3.1996 या दिवशी.

जिल्हा:- औरंगाबाद.

अ. क्र.	तहसील	सुद्व-पाल-यांची संख्या	छापलेली व प्रकाशित केलेली वर्तमानपत्रे व नियतकालिके									
			दैनिक					साप्ताहिक				
			मराठी	हिंदी	इंग्रजी	इतर	एकूण	मराठी	हिंदी	इंग्रजी	इतर	एकूण
1	2	3	4	5	6	7	8	9	10	11	12	13

जिल्हा बेरीज	219	16	2	1	8	27	98	11	3	19	131
तहसील											
1. औरंगाबाद	171	15	2	1	8	26	57	9	3	12	81
2. खुलताबाद	3	0	0	0	0	0	0	0	0	0	0
3. कन्नड	7	0	0	0	0	0	4	1	0	0	5
4. सोयगांव	2	0	0	0	0	0	1	0	0	0	1
5. सिल्लोड	8	0	0	0	0	0	0	0	0	2	2
6. पैठण	5	0	0	0	0	0	7	1	0	4	12
7. गंगापूर	7	0	0	0	0	0	7	0	0	0	7
8. वैजापूर	16	1	0	0	0	1	22	0	0	1	23

.....पुढे चालू

तक्रा क्र. 15/1 पुणे धातू

सुद्धणालये आणि त्यात छापलेली व प्रकाशित केलेली वस्तुसामग्री

अर्धे नियतकालीन मसुदा-२०१६

जिल्हा:- औरंगाबाद

अ. क्र.	तहसील	सुद्ध- णाल- घांची संख्या	जिल्हा बरीज व प्रकाशित केलेली वस्तुसामग्री					पत्रिका				
			मराठी	हिंदी	इंग्रजी	इतर	एकूण	मराठी	हिंदी	इंग्रजी	इतर	एकूण
1	2	3	14	15	16	17	18	19	20	21	22	23

जिल्हा बरीज	219	11	6	0	4	21	10	2	6	2	20
1. औरंगाबाद	171	8	5	0	3	16	8	2	6	2	18
2. सुलताबाद	3	0	0	0	0	0	0	0	0	0	0
3. कन्नड	7	1	0	0	0	1	1	0	0	0	1
4. सोयगांव	2	0	0	0	0	0	0	0	0	0	0
5. सिल्लोड	8	0	0	0	0	0	0	0	0	0	0
6. पैठण	5	0	0	0	0	0	0	0	0	0	0
7. गंगापूर	7	0	0	0	0	0	0	0	0	0	0
8. वैजापूर	16	2	1	0	1	4	1	0	0	0	1

आधार:- 1. जिल्हाधिकारी कार्यालय, औरंगाबाद.

तक्ता क्र. 15.5

स्वस्त धान्य दुकानांना पुरविलेले तांदूळ, गहू व साखर,

सन 1995-96.

जिल्हा:- औरंगाबाद

[आकडे '00' टनामध्ये]

तांदूळ			गहू			साखर			निघमीत
जिल्हा मुख्यालय	जिल्ह्या- तील इतर ठिकाणी	एकूण (1+2)	जिल्हा मुख्यालय	जिल्ह्या- तील इतर ठिकाणी	एकूण (4+5)	जिल्हा मुख्यालय	जिल्ह्या- तील इतर ठिकाणी	एकूण (7+8)	स्वस्त धान्य वाटप दुकाने [संख्या]
1	2	3	4	5	6	7	8	9	10
100	960	1060	120	2400	2520	1862	7831	9693	1507

टीप:- (X)31 स्वस्त धान्य दुकाने मार्च १९९६ अखेर बंद करण्यांत आलेली आहेत.

आधार:- जिल्हा पुरवठा अधिकारी, जिल्हाधिकारी कार्यालय, औरंगाबाद.

तक्ता क्र. 15.6

जिल्ह्यांतील मागणी व वसुली केलेले धान्य,

सन 1995-96.

जिल्हा :-

[आकडे '00' मे.टनामध्ये]

मागणी	लेव्ही						मागणीशी वसुलीची टक्केवारी
	तांदूळ	गहू	ज्वारी	बाजरी	इतर	एकूण	
सर्व एकूण धान्याची मागणी	2	3	4	5	6	7	8
1	2	3	4	5	6	7	8

0 0 0 0 0 0 0 0

आधार :- जिल्हा पुरवठा अधिकारी, जिल्हाधिकारी कार्यालय, औरंगाबाद.

तक्ता क्र. 15.7

जिल्ह्यातील 1989 महिला लोकसभा व 1989 राष्ट्रीय विधानसभा

निवडणूक संख्या आणि मतदान

जिल्हा औरंगाबाद

(आरक्षित जागा)

अ. क्र.	मतदार संघाचे नाव	एकूण मतदारीची संख्या	मतदान केलेल्या मतदारांची संख्या			मतदाने वारी	मतदाने मिळविल्या		
			पुरुष	स्त्रिया	एकूण		काँग्रेस अध	भा.ज.पा.	शिव-सेना
1	2	3	4	5	6	7	8	9	10

लोकसभा निवडणूक:-

1. औरंगाबाद	1144947	387873	298754	686627	59.97	304643	0	0
-------------	---------	--------	--------	--------	-------	--------	---	---

विधानसभा निवडणूक :-

1. औरंगाबाद प	429226	185435	150420	335855	78.25	72657	0	126700
2. औरंगाबाद पु	228996	86868	77831	164699	71.92	31698	49496	0
3. कन्नड	190534	73316	66533	139849	73.40	46639	0	22672
4. सिल्लोड	167397	64716	60043	124759	74.53	39410	53005	0
5. पैठण	169341	60798	55867	116665	68.93	25569	0	43802
6. गोगापूर	204887	77617	69864	147481	71.98	21256	0	29037
7. वैजपूर	119217	61115	54027	115142	77.16	38177	0	20051

विधानसभा एकूण	1539498	609865	534585	1144450	74.34	275410	102501	242262
---------------	---------	--------	--------	---------	-------	--------	--------	--------

मुळे चालू.....

जिल्हा:- औरंगाबाद

(आकडे हजारात)

अ. क्र.	मतदार संघाचे नाव	पक्ष निहाय मते मिळालेल्यांची संख्या						
		शरदर	भारतीय राष्ट्रीय पार्टी	भारतीय रिपब्लिकन पार्टी	जनता दल	बहुजन समाज पार्टी	लोक दल	भारतीय समाजवादी पार्टी
1	2	11	12	13	14	15	16	17

लोकसभा निवडणूक :-

1. औरंगाबाद	0	343033	19738	0	0	0	0
-------------	---	--------	-------	---	---	---	---

विधानसभा निवडणूक :-

1. औरंगाबाद प.	244	85513	641	4491	4787	0	2793	0
2. औरंगाबाद पु.	162	64617	0	3399	1273	0	0	0
3. कन्नड	468	43632	0	0	0	0	0	0
4. सिल्लोड	585	3876	0	23333	1178	0	0	0
5. पैठण	0	17605	494	12417	10509	0	494	0
6. गंगापूर	537	71837	0	8070	676	0	0	0
7. वैजापूर	168	16986	1558	1346	1026	0	32695	0

एकूण	2164	304066	2693	53056	19429	0	35982	0
------	------	--------	------	-------	-------	---	-------	---

जिल्हा:- औरंगाबाद

(आकडे हजारात)

अ. क्र.	मतदार संघाचे नाव	पक्ष निहाय मते मिळालेल्यांची संख्या				
		मराठा महासंघ	ALL INDIA MINORITY सुरक्षा महासंघ	अखिल भारतीय हिंदू महासंघ	भारतीय कम्युनिस्ट महासंघ व इतर	बहुजन नॅशनल महासंघ
1	2	19	20	21	22	23

लोकसभा निवडणूक :-

1 औरंगाबाद	0	0	0	0	0
------------	---	---	---	---	---

विधानसभा निवडणूक :-

1 औरंगाबाद प.	0	0	3128	0	0
2 औरंगाबाद पु.	0	931	0	745	0
3 कन्नड	0	0	0	1702	0
4 सिल्लोड	0	0	0	0	0
5 पैठण	0	0	0	0	1766
6 गंगापूर	0	0	0	0	6017
7 वैजापूर	0	0	0	1553	0

एकूण	0	931	3128	28500	7773
------	---	-----	------	-------	------

आधार : 1) जिल्हाधिकारी (निवडणूक) औरंगाबाद.

2) जिल्हा निवडणूक अधिकारी, जिल्हाधिकारी कार्यालय, औरंगाबाद

विश्रामगृहोंची तालिका निहाय यादी.

जिल्हा:- औरंगाबाद.

अ.क्र	तहसील	विश्रामगृहाचे नाव व पत्ता	कक्षांची संख्या
1	2	3	4
1 औरंगाबाद		1) सुभेदारी विश्राम गृह, औरंगाबाद	4
		2) वनविश्राम गृह, औरंगाबाद	14
		3) महानगरपालिका आणि जीवह, रेल्वे स्टेशन, औरंगाबाद	4
		4) सिंचन विभागाचे विश्राम गृह, जालना रोड, औरंगाबाद	9
		5) सैनिक तपासणी बंगला, छावणी औरंगाबाद	4
		6) महाराष्ट्र पर्यटन विकास महामंडळ हॉलीडे कॅम्प स्टेशन रोड औरंगाबाद	62
		7) घुवक वस्ती गृह स्टेशन रोड, औरंगाबाद	4
		8) जिल्हा परिषद तपासणी बंगला औरंगाबाद	2
		9) सार्वजनिक बांधकाम खाते विश्राम गृह, फुलंब्री	2
2 खुलताबाद		1) सार्वजनिक बांधकाम खाते विश्राम गृह, खुलताबाद	14
		2) वन विश्राम गृह, महेशमाळ, (म्हैसमाळ)	4
		3) सार्वजनिक बांधकाम खाते विश्राम गृह, म्हैसमाळ	4
		4) जिल्हा परिषद तपासणी बंगला खुलताबाद	4
		5) जिल्हा परिषद तपासणी बंगला, वेरुळ	2
3 कन्नड		1) सार्वजनिक बांधकाम खाते विश्राम गृह, कन्नड	3
		2) सार्वजनिक बांधकाम खाते विश्राम गृह, पिशोर	2
		3) सार्वजनिक बांधकाम खाते विश्राम गृह, नांगद	2
		4) सार्वजनिक बांधकाम खाते विश्राम गृह, चिंचोली लिंबाजी	2
		5) वन निरीक्षण कुटी, भातरवाडी	2
		6) वन निरीक्षण कुटी, पूरणवाडी	2
		7) सा.बां. खाते तपासणी बंगला, देवगाव रंगारी	2
		8) सिंचन खाते विश्राम गृह, कन्नड	2
		9) सिंचन खाते विश्राम गृह, गडदगड प्रकल्प, नांगद	2
4 सोयगांव		1) जिल्हा परिषद बंगला सोयगांव	2
		2) सार्वजनिक बांधकाम खाते विश्राम गृह, सोयगाव	10
		3) सार्वजनिक बांधकाम खाते तपासणी बंगला, बनोटी	1
		4) सार्वजनिक बांधकाम विश्राम गृह, फर्दापूर	6
		5) महाराष्ट्र पर्यटन विकास महामंडळ, हॉलीडे कॅम्प, बंगला, फर्दापूर	6

पुढे चालू ...

जिल्हा:- औरंगाबाद

(आकडे हजारात)

अ. क्र.	मतदार संघाचे नाव	पक्ष निहाय मते मिळालेल्यांची संख्या						
		इस्लाम	भारतीय राष्ट्रीय	भारतीय रिपब्लिकन पार्टी	जनता दल	बहुजन समाज पार्टी	जोश संघ	भारतीय समाजवादी
1	2	11	12	13	14	15	16	17

लोकसभा निवडणूक :-

1. औरंगाबाद	0	34333	19738	0	0	0	0
-------------	---	-------	-------	---	---	---	---

विधानसभा निवडणूक :-

1. औरंगाबाद प.	244	85513	641	4491	4787	0	2793
2. औरंगाबाद पु.	162	64617	0	3399	1273	0	0
3. कन्नड	468	43632	0	0	0	0	0
4. सिल्लोड	585	3876	0	23333	1178	0	0
5. पैठण	0	17605	494	12417	10509	0	494
6. गंगापूर	537	71837	0	8070	676	0	0
7. वैजापूर	168	16986	1558	1346	1006	0	32695

एकूण	2164	304066	2693	53056	19429	0	35982
------	------	--------	------	-------	-------	---	-------

जिल्हा:- औरंगाबाद

(आकडे हजारात)

अ. क्र.	मतदार संघाचे नाव	पक्ष निहाय मते मिळालेल्यांची संख्या				
		मराठा महासंघ	ALL INDIA MINDRITY सुरक्षा महासंघ	अखिल भारतीय हिंदू महासंघ	भारतीय हिन्दू बहुजन निस्ट महासंघ व इतर	
1	2	19	20	21	22	23

लोकसभा निवडणूक :-

1 औरंगाबाद	0	0	0	0	0
------------	---	---	---	---	---

विधानसभा निवडणूक :-

1 औरंगाबाद प.	0	0	3128	0	0
2 औरंगाबाद पु.	0	931	0	745	0
3 कन्नड	0	0	0	1702	0
4 सिल्लोड	0	0	0	0	0
5 पैठण	0	0	0	0	1766
6 गंगापूर	0	0	0	0	6017
7 वैजापूर	0	0	0	1553	0

एकूण	0	931	3128	28500	7773
------	---	-----	------	-------	------

आधार : 1) जिल्हाधिकारी (निवडणूक) औरंगाबाद.

2) जिल्हा निवडणूक अधिकारी, जिल्हाधिकारी कार्यालय, औरंगाबाद

विश्रामगृहांची बांधकामनिहाय यादी.

जिल्हा:-औरंगाबाद.

अ.क्र	तहसील	विश्रामगृहाचे नाव व पत्ता	कक्षांची संख्या
1	2	3	4
1 औरंगाबाद		1)सुभेदारी विश्राम गृह औरंगाबाद	4
		2)वनविश्राम गृह,औरंगाबाद	14
		3)महानगरपालिका जमिनीदह,रेल्वे स्टेशन,औरंगाबाद	4
		4)सिंचन विभाग विश्राम गृह,जालना रोड,औरंगाबाद	9
		5) सैनिक तपासणी बंगला,छावणी,औरंगाबाद	4
		6)महाराष्ट्र पर्यटन विकास महामंडळ हॉलीडे कॅम्प स्टेशन रोड औरंगाबाद	62
		7)पुवक वस्तीगृह स्टेशन रोड,औरंगाबाद	4
		8)जिल्हा परिषद तपासणी बंगला औरंगाबाद	2
		9) सार्वजनिक बांधकाम खाते विश्राम गृह,फुलंब्री	2
2 खुलताबाद		1)सार्वजनिक बांधकाम खाते विश्राम गृह,खुलताबाद	14
		2)वन विश्राम गृह,महेशमाळ,(म्हैसमाळ)	4
		3)सार्वजनिक बांधकाम खाते विश्राम गृह,म्हैसमाळ	4
		4)जिल्हा परिषद तपासणी बंगला खुलताबाद	4
		5)जिल्हा परिषद तपासणी बंगला,वेरुळ	2
3 कन्नड		1)सार्वजनिक बांधकाम खाते विश्राम गृह,कन्नड	3
		2)सार्वजनिक बांधकाम खाते विश्राम गृह,पिशोर	2
		3)सार्वजनिक बांधकाम खाते विश्राम गृह,नागद	2
		4)सार्वजनिक बांधकाम खाते विश्राम गृह,चिंचोली लिंबाजी	2
		5)वन निरीक्षण कुटी,भातरवाडी	2
		6)वन निरीक्षण कुटी,पूरणवाडी	2
		7)सा.बां.खाते तपासणी बंगला,देवगाव रंगारी	2
		8)सिंचन खाते विश्राम गृह,कन्नड	2
		9)सिंचन खाते विश्राम गृह,गडदगड प्रकल्प,नागद	2
4 सोयगांव		1)जिल्हा परिषद बंगला सोयगांव	2
		2)सार्वजनिक बांधकाम खाते विश्राम गृह,सोयगाव	10
		3)सार्वजनिक बांधकाम खाते तपासणी बंगला,बनोटी	1
		4)सार्वजनिक बांधकाम विश्राम गृह,फर्दापूर	6
		5)महाराष्ट्र पर्यटन विकास महामंडळ,हॉलीडे कॅम्प,बंगला,फर्दापूर	6

पुढे चालू ...

तकता क्र. 15-8 पुर्वे चालू

अ.क्र.	तहसील	विश्रामगृह का नाम व पत्ता	कक्षाची संख्या
1	2		4
5	सिल्लोड	1) सार्वजनिक बांधकाम खाते, विश्राम गृह, पाचोड 2) सार्वजनिक बांधकाम खाते, विश्राम गृह, पाचोड 3) वन विश्राम गृह, पाचोड 4) सिंचन खाते, विश्राम गृह, पाचोड 5) सिंचन खाते, विश्राम गृह, पाचोड	1 1 1 1 1
6	पैठण	1) सार्वजनिक बांधकाम खाते, विश्राम गृह, पैठण 2) सार्वजनिक बांधकाम खाते, विश्राम गृह, पाचोड 3) सार्वजनिक बांधकाम खाते, विश्राम गृह, पाचोड 4) सार्वजनिक बांधकाम खाते, विश्राम गृह, ढोरकीन 5) सिंचन खाते, विश्राम गृह, पैठण	1 1 2 2 6
7	गंगापूर	1) सार्वजनिक बांधकाम खाते, विश्राम गृह, गंगापूर 2) सार्वजनिक बांधकाम खाते, तपासणी बंगला, दहेगांव 3) जिल्हा परिषद, तपासणी बंगला, लासूर स्टेशन 4) जिल्हा परिषद, तपासणी बंगला, गंगापूर	2 2 2 2
8	वैजापूर	1) सार्वजनिक बांधकाम खाते, विश्राम गृह, रोटेगांव 2) सार्वजनिक बांधकाम खाते, विश्राम गृह, शिऊर 3) जिल्हा परिषद, तपासणी बंगला, वैजापूर 4) सिंचन खाते, विश्राम गृह, नांदूर, मधमेश्वर प्रकल्प, वैजापूर	1 2 2 2

- आधार :- 1) कार्यकारी अभियंता, सार्वजनिक बांधकाम विभाग, औरंगाबाद.
2) मुख्य कार्यकारी अधिकारी, जिल्हा परिषद, औरंगाबाद.
3) आयुक्त, महानगर पालिका, औरंगाबाद.
4) उप अभियंता, (जी.ई.) छावणी औरंगाबाद.
5) विभागीय वन अधिकारी, औरंगाबाद.
6) कार्यकारी अभियंता, जायकवाडी प्रकल्प, औरंगाबाद.
7) व्यवस्थापक महाराष्ट्र पर्यटन विकास महामंडळ, औरंगाबाद.
8) कार्यकारी अभियंता नांदूर, मधमेश्वर प्रकल्प, औरंगाबाद.
9) उप संचालक, फ्रीडा व प्लवक सेवा औरंगाबाद.

जिल्हा: ...

क्र.	विवरण	मासिनाम	संवर्धन वर्ष					
			1960	1971	1981	1991	1995	1996
1	2	3	4	5	6	7	8	9

[1] क्षेत्रफळ व लोकसंख्या:- [1961, 1971, 1981 व 1991]

1. क्षेत्रफळ.	चौकिमी	10100	10100	10100	10100	0	0	0
2. एकूण लोकसंख्या.	संख्या*000"	940	1238	1586	2214	0	0	0
3. लोकसंख्येची घनता.		103	136	159	219	0	0	0
[दर चौ. कि.मी. क्षेत्रातील लोकसंख्या]								
4. शेतकरी व एकूण शेतमजूर	टक्केवारी	53.98	78.03	73.91	69.54	0	0	0
रांची एकूण काम करणा- -यांशी टक्केवारी								

[2] कृषी व सिंचन:-

1. जंगलाखालील क्षेत्र.	हेक्टर*00"	770	790	790	790	790	0	0
2. लागवडीलायक क्षेत्र.	"-	8330	8360	8150	8170	7856	0	0
3. प्रत्येक कृषी काम करणा-या	हेक्टर	2.96	2.41	1.75	1.32	1.27	0	0
मागे(शेतमजूर व शेतकरी)								
लागवडी योग्य क्षेत्र.								
4. एकूण पिकाखालील क्षेत्र.	हेक्टर*00"	7980	8420	7970	7940	7892	0	0
क) अन्नधान्याखालील क्षेत्र.	"-	5315	6714	5925	7038	5925	0	0
ख) उसाखालील क्षेत्र.	"-	357	282	159	333	159	0	0
ग) भुडंबूगाखालील क्षेत्र.	"-	177	171	156	173	156	0	0
घ) कापसाखालील क्षेत्र.	"-	644	609	627	633	627	0	0
5. निव्वळ पिकाखालील क्षेत्र.	"-	6790	7046	7546	7613	7546	0	0
6. प्रत्येक कृषी काम करणा-या	हेक्टर	2.07	1.26	1.57	1.22	1.22	0	0
मागे(शेतकरी व शेतमजूर)								
पेरलेले निव्वळ क्षेत्र.								
7. एकापेक्षा अधिकवेळा	टक्केवारी	4.7	5.95	9.16	5.76	4.59	0	0
पेरलेल्या क्षेत्राची निव्वळ								
पेरलेल्या क्षेत्राशी टक्केवारी.								
8. सिंचनाखालील एकूण क्षेत्र.	हेक्टर*00"	370	710	1160	1180	1245	0	0

तक्ता क्र. 15.9 पुढे चालू ...

क्र.	बाब	परिमाण	संदर्भ वर्ष				
			1961	1970	1980	1992	1992
1	2	3	4	5	6	7	8

9. एकूण सिंचनाखालील क्षेत्राचे टक्केवारी		1961	1970	1980	1992	1992	
एकूण पिकाखालील क्षेत्राची टक्केवारी.							
10. निव्वळ सिंचन क्षेत्र.	हेक्टर'००"	31	65	75	110	115	0
11. कालव्याद्वारे सिंचित क्षेत्र.	--	0	6	16	20	21	0
12. विहिरीद्वारे सिंचित क्षेत्र.	--	31	58	59	87	94	0
13. इतर साधनाने सिंचित क्षेत्र.	--	N.A	N.A	N.A	0.8	N.A	0
14. सिंचनाखालील क्षेत्र.							
क) अन्नधान्ये.	हेक्टर'००"	19	39	85	64	63	0
ख) उस.	--	8	7	16	19	16	0
ग) भुईमूग.	--	0	9	1	2	2	0
घ) कापूस.	--	0	10	6	18	23	0
च) फळे व भाजीपाला.	--	N.A	N.A	2	3	5	0
13. मृदसंधारणाची कामे:-							
क) बांधबंधिस्त केलेली जमीन हेक्टर'००"		4	318	40	0	0	0
ख) मजगीखालील क्षेत्र.	--	0	0	0	0	0	0
ग) पुनःप्राप्त केलेले क्षेत्र.	--	0	0	0	0	0	0
14) कृषि अवजारे:-		1861	1966	1972	1987	1992	
1. क) लाकडी नांगर	संख्या	7852	8252	9084	24850	34025	0
ख) लोखंडी नांगर	--	24192	26509	25409	41128	42395	0
2. सिंचनाकरीता तेलावर चालणारे पंप.	--	2504	8627	12003	2175	1403	0
3. सिंचनाकरीता विद्युत पंप	--	135	1504	6909	29374	33281	0
4. उसाचे चरक.	--	0	0	0	0	0	0
क) शक्तीवर चालणारे.	--	521	402	384	199	195	0
ख) बैलाच्या मदतीने चालणारे	--	648	504	101	105	78	0

तक्ता क्र. 15.9 पुढे चालू ..

अ. क्र.	बाब	परिमाण	संदर्भ वर्ष						
			1960	1970	1980	1990	1993	1994	1995
			-61	-71	-81	-91	-94	-95	-96
1	2	3	4	5	6	7	8	9	10

(5) पशुधन:-			1961	1966	1972	1987	1992		
1. एकूण पशुधन.	संख्या*000"		837	833	792	1120	1220	0	0
2. प्रत्येक बैलजोडीमागे लागवड केलेले निव्वळ क्षेत्र.	हेक्टर		8.00	6.91	7.23	6.52	5.80	0	0
3. दुभत्या गाधी.	संख्या*000"	N.A	52	78	59	66	0	0	
4. दुभत्या म्हशी.	"-	N.A	19	22	23	30	0	0	
5. शेळ्या व मेंढ्या.	"-	N.A	419	437	449	494	0	0	
6. कौबड्या व तत्सम पक्षी.	"-	139	139	140	325	489	0	0	
(6) मत्स्य व्यवसाय:-									
1. समुद्रातील मत्स्य उत्पादन.	मे.ट. 1000"		0	0	0	0	0	0	0
2. गोड्या पाण्यातील मत्स्य ऊ. मे.टन		N.A	N.A	18	2451	3755	2970	2604	
3. मत्स्य व्यवसायाच्या सहकारी संस्था.		N.A	N.A	21	35	42	52	58	
(7) नोंदणीकृत कारखाने व कर्मचारी:-			1961	1970	1980	1990	1993	1994	1995
1. चालू कारखाने.	संख्या		122	114	229	488	540	554	572
2. कामगारांची दै.स.उपस्थिती.	"-	N.A	5482	20885	35709	38367	40852	45135	
3. दर लाख लोकसंख्येमागे नोंद केलेल्या कामगारांची संख्या.	"-	252	280	1682	2252	1733	1845	2039	
(8) विधुत:-									
1. विधुत निर्मिती (दशलक्ष कि. वॅ./तास)			0	0	0	0	0	0	0
2. वापरलेली वीज.	"-	0.27	33.71	65.67	430.39	641.27	705.60	671.20	
3. विधुतीकरण झालेली शहरे.	संख्या	2	7	7	8	8	8	8	
4. विधुतीकरण झालेली गावे.	"-	2	339	1167	1322	1322	1298	1300	
(9) सहकार:-									
1. संस्था.		1639	1721	1565	2845	3890	3922	4208	
क) शेती पतसंस्था.	संख्या	1281	1174	676	689	697	697	699	
ख) बिगर शेती पतसंस्था.	"-	152	86	323	577	912	927	438	
ग) बिगर शेती पतसंस्था व इतर संस्था.	"-	236	461	566	1579	2282	2299	30.71	
2. सभासद.									
क) शेती पतसंस्था.	संख्या	76205	190192	323773	247619	252288	261513	280375	
ख) बिगर शेती पतसंस्था.	"-	6024	36427	79467	85441	99813	101311	119485	
ग) बिगर शेती पतसंस्था व इतर संस्था.	"-	19144	41931	85753	195950	257309	259419	250840	

तक्ता क्र. 15.9 पुढे चालू

पान क्र.

अ.	बाब	परिमाण	संदर्भ वर्ष						
			1968	1970	1980	1990	1993	1994	
1	2	3	4	5	6	7	8	9	
3. खेळते भांडवल									
	का) शेती पतसंस्था	रु."000"	27	37529	65235	2524727	3227013	711311	
	ख) बिगर शेती पतसंस्था	"-	144	31325	71030	163792	105711	11111	
	ग) बिगर शेती पतसंस्था व इतर संस्था	"-	202	30451	123610	1365364	225212	391312	41000
4. दिलेली कर्जे									
	का) शेती पतसंस्था	रु."000"	603	155320	218429	6927881	512690	522980	2520452
	ख) बिगर शेती पतसंस्था	"-	1682	129	N.A.	563935	1408284	1416317	1931167
	ग) बिगर शेती पतसंस्था व इतर संस्था	"-	616	6050	8479	518364	2174600	2219712	1500674
(10) शिक्षण:-									
1. प्राथमिक									
	का) संस्था	संख्या	1308	1979	2220	1513	1553	1673	उना
	ख) विधार्थी	संख्या*000"	94	174	174	301	389	421	"-
	ग) शिक्षक	संख्या	2617	5522	5522	6494	7084	7164	"-
	घ) प्रति शिक्षक विधार्थी	संख्या	N.A.	N.A.	N.A.	46	55	59	"-
2. माध्यमिक व उच्च माध्यमिक									
	का) संस्था	संख्या	71	184	227	238	329	344	"-
	ख) विधार्थी	संख्या*000"	23	72	82	112	148	154	"-
	ग) शिक्षक	संख्या	951	2897	3244	3346	3991	4134	"-
	घ) प्रति शिक्षक विधार्थी	संख्या	N.A.	N.A.	25	34	37	37	"-
3. महाविद्यालयीन									
	का) संस्था	संख्या	N.A.	28	46	42	23	24	-
	ख) विधार्थी	संख्या*000"	N.A.	16	23	47	38	41	-
	ग) शिक्षक	संख्या	N.A.	646	1242	1369	1082	1119	-
	घ) प्रति शिक्षक विधार्थी	संख्या	N.A.	N.A.	18	32	35	36	-
4. साक्षरतेची टक्केवारी									
	का) पुरुष	टक्केवारी	29.89	43.84	53.33	72.93	-	-	
	ख) स्त्रिया	"-	7.31	14.93	22.50	39.64	-	-	
	ग) एकूण	"-	18.86	29.87	38.42	56.98	-	-	

पुढे चालू ...

क्र.सं.	विवरण	इकाई	संकेत सं.					
			1	2	3	4	5	6
1								

(11) विद्युत व सुविधा सेवा:-

क्र.सं.	विवरण	इकाई	1	2	3	4	5	6	7
1.	इन्वार्सन्	कि.मी.							
2.	रेगुलेशन्	कि.मी.							
3.	प्रा.अ.केंद्र.	कि.मी.	4	13	12	43	44	44	4417
4.	खाटा.	कि.मी.	319	839	939	1413	1429	1442	1523
5.	दर लाख लोकसंख्येमागे खाटा	कि.मी.	34	69	76	69	65	65	69
6.	उपचार केलेले रुग्ण.	कि.मी.	0	0	0	0	0	0	0
	का बाह्य रुग्ण.	कि.मी.	252	514	1496	1876	1636	1484	1362
	खा अंतर रुग्ण.	कि.मी.	8	248	32	336	369	415	317
7.	जन्माचा दर.	दर हजार	N.A	N.A	N.A	N.A	N.A	N.A	N.A
8.	मृत्यु दर.	कि.मी.	N.A	N.A	N.A	N.A	N.A	N.A	N.A

(12) वाहतूक व दळणवळण:-

क्र.सं.	विवरण	इकाई	1	2	3	4	5	6	7
1.	रस्ते लांबी (न.पा.वगळून)	कि.मी.	970	2835	6967	4466	5452	5464	5384
2.	दर 100 चौ.कि.मी.क्षेत्रामागे रस्त्याची लांबी (न.पा.रस्ते वगळून)	कि.मी.	5.84	12.56	43.01	44.24	54.55	53.29	58.31
3.	रस्त्याची लांबी, दर लाख लोकसंख्येमागे.	कि.मी.	62.75	123.95	286.35	281.75	246.93	246.82	243.12
4.	एरूण रेल्वेमार्गाची लांबी.	कि.मी.	182	182	182	182	182	182	182
5.	डाक कार्यालये.	संख्या	276	363	443	327	338	329	327
6.	तार कार्यालये.	संख्या	9	27	75	22	20	20	20

(13) स्थानिक स्वराज्य संस्था:-

क्र.सं.	विवरण	इकाई	1	2	3	4	5	6	7
1.	पंचायत समिती.	संख्या	8	8	8	8	8	8	8
2.	ग्रामपंचायत.	कि.मी.	622	635	687	715	623	631	631
3.	नगरपालिका.	कि.मी.	7	7	7	6	6	6	6
4.	कटक मंडळे.	कि.मी.	0	0	1	1	1	1	1
5.	महानगरपालिका.	कि.मी.	0	0	0	1	1	1	1

(14) संकीर्ण:-

क्र.सं.	विवरण	इकाई	1	2	3	4	5	6	7
	बँक शाखा (सर्व बँका)	संख्या	N.A	99	99	138	165	249	310

आधार :- अर्थ व सांख्यिकी संचालनालय, मुंबई.