



जिल्हा सामाजिक व आर्थिक समालोचन

चंद्रपूर जिल्हा

१९९३-९४



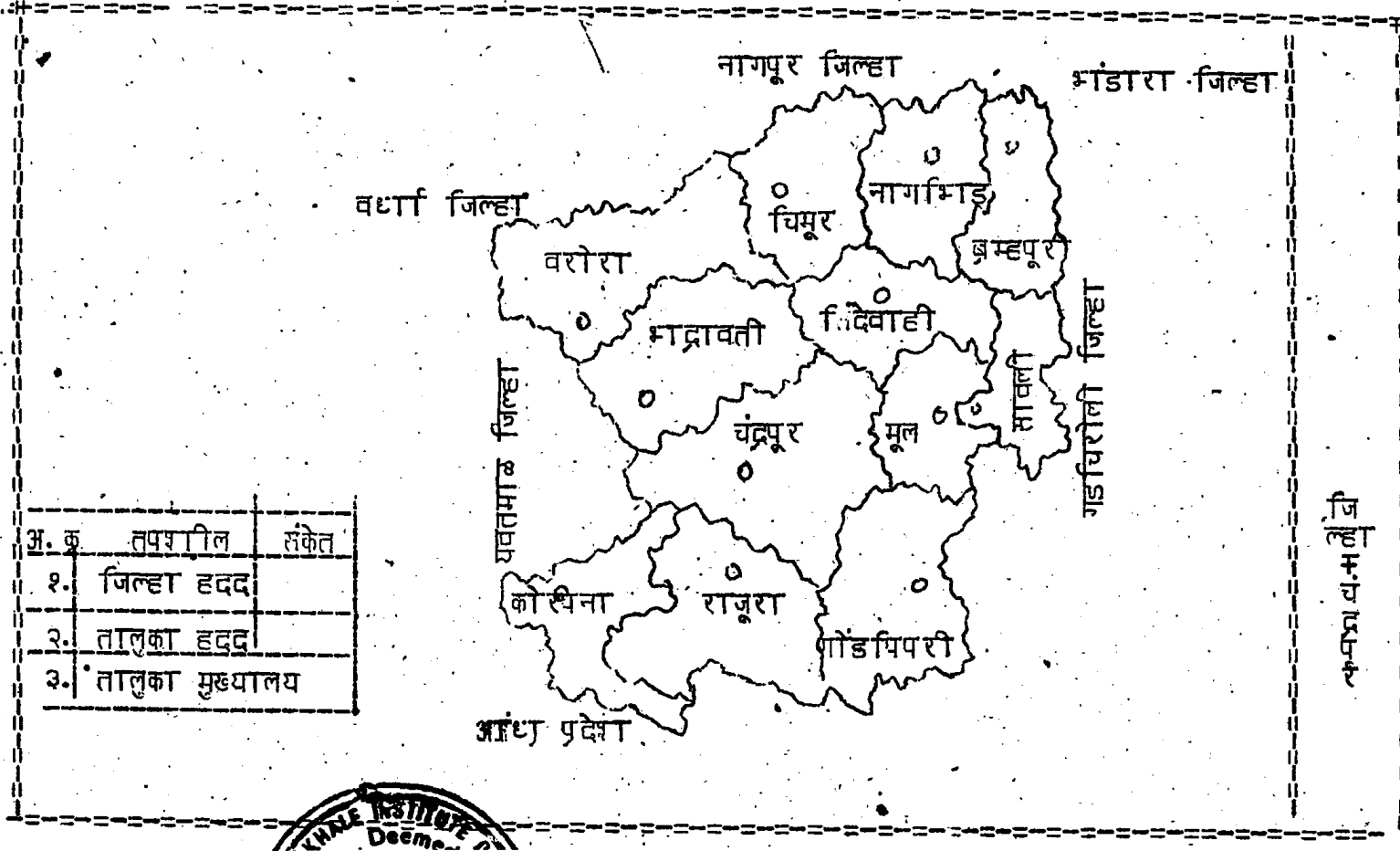
[फक्त कार्यालयीन उपयोगकरिता]

जिल्हा सामाजिक व आर्थिक समालोचन

जिल्हा - चंद्रपूर

१९९३ - ९४

जिल्हा सांख्यिकी कार्यालय ,
अर्थ व सांख्यिकी संचालनालय
महाराष्ट्र शासन , चंद्रपूर



अ. क्र.	तपशील	संकेत
१.	जिल्हा हद्द	
२.	तालुका हद्द	
३.	तालुका मुख्यालय	

कृष्ण व. म. ली. जी



जिल्हा सामाजिक व आर्थिक समालोचन १९९३-९४
शुध्दीपत्राक

अनु. क्र.	तक्ता क्रमांक	पृष्ठ क्रमांक	रकाना क्रमांक	ओळ क्रमांक	चूक	बरोबर
१	२	३	४	५	६	७
१.	१. ७	११	१२	१३ व. १४	अस्पष्ट	३७
२.	१. ८	१४	४	२४	..	४१५
३.	२. १	१२	६	६	..	१८३. ७
४.	३. ६ [अ]	४४	८	३	..	२४२
				४	..	६२३
५.	४. १	५७	३४	२	..	७४३७
६.	५. ११	८३	४	४	..	५. ६३
७.	५. १२[अ]	२३	६	५	..	३४
८.	६. ५	१०३	२	७	..	३२५०
९.	६. १३	११५	३	१३	..	२८
			५	१३	..	३३५४
			६	५	..	६८२
			७	२	..	२५१६५
१०.	९. ५	१४८	१०	७	..	२०२५२
		१५२	६	८	..	५८
		१५२	७	८	..	८
		१५२	८	८	..	२२३
		१५२	९	८	..	३८
११	९. ५	१५४	८	१	..	१४८
१२.	१२. २	१९०	११	११	..	११. १४
				१२	..	१७. ३५
		१९१	१४	१	..	३८. ८०

जिल्हा सामाजिक व आर्थिक समालोचन १९९३-९४
दृष्टीक्षेपात जिल्हा-चंद्रपूर

अ. क्र : बाब : परीमाण : चंद्रपूर जिल्हा : महाराष्ट्र राज्य
१ : ३ : ३ : ४ : ५

एक] प्राकृतिक रचना

अ] भौगोलिक स्थान

१. उत्तर अक्षांश	अंश	१८. ४ ते २०. ६	१६. ४ ते २२. १
२. पूर्व रेखांश	अंश	७८. ५ ते ८०. ६	७२. ६ ते ८०. ९

ब] हवामान

१. किमान तापमान	सेल्सियस	४. ६	२. ८
२. कमाल	"	४७. ०	४८. ७
३. पर्जन्य [सरासरी]	मि. मि	१०१३. ९९	उ. ना

क] प्रशासकीय विभाग[१९९४]

१. तालुके	संख्या	१२	३०३
२. पंचायत समित्या	संख्या	१०	२९८
३. टंचाईग्रस्त तालुके	संख्या	निरंक	८५
४. एकात्मिक ग्रामीण विकास संस्था गट		१०	२९८
५. शहरे	संख्या	१२	२३६
६. गावे[एकूण] १९९१ प्रमाणे	"	१७९२	४३०२७
१. निर्जन	"	३१९	२६१५
२. वस्ती असलेली	"	१४७३	४०४१२
७. क्षेत्राफळ	चौ. कि. मि	१०६९५	३०७७१३.

दोन] प्रशासकीय संस्था[३१. ३. ९४]

१. पंचायत समित्या	संख्या	१०	२९८
२. मंडानगरपालिका	"	निरंक	१२
३. नगर परिषद	"	६	२३१
४. कटक मंडळे	"	निरंक	७
५. ग्राम पंचायत[गट-ग्राम पंचायती धारण]	संख्या	८१५	२७२४७
६. पोलिस ठाणी	"	२१	८६७[१. ३. ९३]
तीन] लोकसंख्या [१९९१]	"	२३	१६४७

१. ग्रामीण लोकसंख्या	आकडे हजारात	१२७५	४८३९६
२. नागरी लोकसंख्या	" "	४९७	३०५४२
३. एकूण लोकसंख्या	" "	१७७२	७८९३७
४. अनुसुचित जातींची लोकसंख्या[१९९१]	" "	२९९	८७५८
५. अनुसुचित जातीच्या लोकसंख्येची टक्केवारी	टक्केवारी	१६. ८७	११. ०९
६. अनुसुचित जमातीची लोकसंख्या	आकडे हजारात	३४९	७३१८
७. अनुसुचित जमातीच्या लोकसंख्येची टक्केवारी	टक्केवारी	१९. ७०	९. २७
८. पुरुषा	आकडे हजारात	९०८	४०८२६
९. स्त्रिया	" "	८६४	३८११२

१	२	३	४	५
१०]	स्ताी पुखा प्रमाण	हजार पुखामागे स्तायाचे प्रमाण	९४८	९३४
११]	घानता	दर चौ. कि. मि.	१६५.६८	२५७
१२]	साक्षरतेचे प्रमाण [१९९१ प्रमाणे]			
१.	एकूण	टक्केवारी	५९.४१	६४.९
२.	पुखा	,,	७१.२९	७६.६
३.	स्ताया	,,	४६.८१	५२.३
४.	राज्यामध्ये जिल्हयांचा क्र.	संख्या	२३	-
चार]	कृषी [अस्थाई]		[१९९२-९३]	[९३-९४]
१.	भाौगोलिक क्षेत्रा	हजार हेक्टर	१०९२	३०७५८
२.	जंगलव्याप्त क्षेत्र व त्यांची भाौगोलिक क्षेत्रासाठी टक्केवारी	,,	३७६ [३४.४२]	५२८२ [१७.७]
३.	शोतीस उपलब्ध नसलेली जमीन			
अ.	बिगर शोती वापराखाली जमीन	,,	८८	१२१२
ब.	पडीत आणि लागवडीलायक नसलेली जमीन	,,	२३	१७१४
क.	एकूण [अ ब]	,,	१११	२९२६
४.	पडीत जमीन व्यतिरिक्त लागवड न केलेली इतर जमीन			
१.	कायम गुरे चरण आणि इतर	हजार हेक्टर	४४	१३६३
२.	झाडे झुडपाखालील जमीन	,,	७	१९०
३.	लागवडी योग्य परंतु पड जमीन	,,	२८	९८८
५]	पडीत जमीन			
१.	चालू पड	हजार हेक्टर	२३	९१९
२.	इतर पड	,,	२६	१०२६
६]	पिकाखालील क्षेत्रा			
१.	पिकाखालील निव्वळ क्षेत्रा	,,	४७४	१८६५
२.	दुसरीटी क्षेत्रा	,,	३१	३३४०
३.	एकूण पिकाखालील क्षेत्रा	,,	५०५	२१४०४
७]	ओलीत क्षेत्रा			[९३-९४]
१.	निव्वळ ओलीत क्षेत्रा	हजार हेक्टर	८८	२५१४
२.	एकूण ओलीत क्षेत्रा	,,	९४	३२९२
८]	महत्वाच्या पिकाखालील ओलीताचे क्षेत्रा [अन्न-धान्ये]	,,	९१	१४१८८
९]	वहित धारणा जमीन ८५-८६ [अंतिम]			[१९९०-९२]
१.	२ हेक्टर पेक्षा कमी	हेक्टर "००"	९४९	६००२३
२.	२ ते १० हेक्टर	,,	८६२	३२९६८
३.	१० हेक्टर पेक्षा जास्त	,,	५४	१७०६

१	२	३	४	५
१०]	जमीन महसूल वसूली [९३-९४]	लाखा रु	७३.३३	७६९१
११]	जिल्हा परिषदांचा उपकर [१९९३-९४]	हजार रु	३९७१	२०१९४७
१२]	पंचायत समित्यांचा उपकर पाच] पशुसंवर्धन [पशुगणना १९८७ अस्थायी]	हजार रु	१५००	९००००
१.	स्कूट पशुधान	संख्या हजा.	११४८	३६१८६
२.	गाई व बैल	"	७११	१७३०८
३.	म्हशी व रेडे	"	१०५	५४४०
४.	मेंढ्या	"	५२	१२९५७
५.	शोळ्या	"	२७१	
६.	कोंबड्या व बदके	"	६४९	३०४८४
सहा]	सहकार [१९९३-९४]			
१.	सहकारी संस्था	संख्या	१३८९	१२६९९४
२.	प्राथमिक कृषि सहकारी पतसंस्था	"	५१५	१९८५८
३.	प्राथमिक कृषी सहकारी पत संस्थाची सभासद संख्या	संख्या हजा.	११९	८३१४
४.	सहकारी दुग्धा संस्था	संख्या	१५६	१८०५३
५.	प्राथमिक कृषीपत संस्थानी दिलेले कजे	रु कोटीत	९.२१	९९२
सात]	जनसिंचन-पूर्ण झालेले पाटबंधारे प्रकल्प व त्याखालील लाभक्षेत्र		[३०. ६. ९४ रोजी]	[१९९३-९४]
१.	मोठे प्रकल्प	संख्या	निरंक	२१
२.	लाभक्षेत्र	हजार हेक्टर	निरंक	उ. ना
३.	मध्यम प्रकल्प लाभक्षेत्र	संख्या हजार हेक्टर	७ २२	१७६ २१८६
४.	लघू प्रकल्प[पुढभाग] लाभक्षेत्र	संख्या हजार हेक्टर	२४१२ ८३	१७०० ७१०
५.	सिंचन विहीरी खाली मिजणारे क्षेत्र	हजार हेक्टर	५	१३७३
आठ]	उद्योग [डिसे. १९९३]			
१.	नोंदणीकृत कारखान्याची संख्या	संख्या	३४५	३०००१
२.	नोंदणीकृत चालू कारखान्याची संख्या[उत्पादन चालू असलेले]	संख्या	२६७	२६१०२
३.	साखार कारखान्याची संख्या [चालू असलेले खाजगी धारून]	संख्या	निरंक	९४
४.	साखार कारखान्यातील साखारेचे उत्पादन	हजार टन	निरंक	२९६८
५.	सर्व सुतगिरण्यांची संख्या	संख्या	१	१८८
नऊ]	वीज [३१. ३. ९४]			
१.	वीजपुरवठा केलेली शहरे व छोडी	संख्या	१५१०	३९६६१
२.	विद्युतीकरण झालेल्या गावांची संख्या	संख्या	१४९८	३९४१३
३.	वीज पुरवठा केलेले पंप संच [१९९३-९४]	संख्या हजारात	११	१८२६

१	२	३	४	५
				[३१.३.९२]
४. गोबर गैस संयंत्र [३१.३.९४]	संख्या	२१४७०		४१५०१२
देहा] सार्वजनिक आरोग्य [१९९२-९४]				
१. रुग्णालये	संख्या	११		८३०
२. दवाखाने	"	२४		५७०२
३. प्राथमिक आरोग्य केंद्रे	"	५८		१६८०
४. प्राथमिक आरोग्य पथके	"	३		१५१
अकरा] शिक्षण [१९९२-९३]				[९३-९४]
१. एकूण प्राथमिक शाळा	संख्या	१५८२		६०३९७
२. एक शिक्षाकी शाळा	"	२०५		उ. ना
३. प्राथमिक शाळेतील विद्यार्थी	सं. हजार	२४०		११२३०
४. प्राथमिक शाळेतील शिक्षक	"	६		२९५
५. प्रत्येक शिक्षाकामागे प्राथमिक शाळेतील विद्यार्थी	संख्या	४०		३८
बारा] -दुध्यम शिक्षण				
१. दुध्यम शाळा	संख्या	२६७		११९१५
२. शाळेतील एकूण विद्यार्थी	सं. हजार	१५४		६६०२
३. शाळेतील शिक्षक	"	५		२०३
४. प्रत्येक शिक्षाकामागे दुध्यम शाळेतील विद्यार्थी	संख्या	३१		३३
तेरा] उच्च शिक्षण [९२-९३]				[९२-९३]
१. संस्था	संख्या	१९		१२६०
२. एकूण विद्यार्थी	संख्या हजार	२२		१३१९
चौदा अ. प्रौढ शिक्षण [९३-९४]				[९२-९३]
१. प्रौढ शिक्षण केंद्रे	संख्या	३००		४५८२
२. प्रौढाची उपस्थिती	सं. हजार	९		१३३

१	२	३	४	५
ब] तंत्रिक व व्यवसाय शिक्षण [१९९३-९४]				
१.	औद्योगिक प्रशिक्षण संस्था	संख्या	१३	३७७
१.	शासकिय औद्योगिक प्रशिक्षण संस्था	संख्या	७	१२६
२.	अशासकीय औद्योगिक प्रशिक्षण संस्था	संख्या	६	२५१
२.	शासकिय व अशासकिय औद्योगिक प्रशिक्षण संस्थाची प्रवेश क्षमता	संख्या	१३६०	५८०५६
३.	पदवी अभ्यासक्रमांक तंत्रिक संस्था व त्यांची बहिल्या वडांसाठी प्रवेश क्षमता	संख्या	१	११४
			[छाजगी]	[पैकी ५ शासकिय]
		संख्या	२८३	२०१६०
४.	पदविका अभ्यासक्रमाचा तंत्रिक संस्था व त्यांची बहिल्या वडांसाठी प्रवेश क्षमता	संख्या	२	३१८
		संख्या	[पैकी १ शासकिय]	३७३०४
			७१०	
५.	व्यवसाय प्रशिक्षण संस्था [माध्यमिक व उच्च माध्यमिक गट व त्यांची प्रवेश क्षमता]	संख्या	२०	२८५२
		"००० "	३	२३७
पंधरा] परीवहन आणि दळणावळणा				
	[३१.३.९४ अस्थाई]			[३१.३.९३ अखीर]
१.	स्कूफ रेल्वे मार्ग लांबी	कि. मि	२९८	५४५९
२.	रस्त्यांनी जोडलेली गावे वारमाही	संख्या	८०८	२५४७५
	हंगामी	संख्या	२५०२	८८२२
३.	स्कूफ रस्त्यांची लांबी [पृष्ठांकित]	कि. मि	६७९७	१४५९३७
४.	राष्ट्रीय महामार्गांची लांबी	,,	निरंक	२९५३
५.	राज्य महामार्गांची लांबी	,,	७९७	३१४३७
६.	महत्वाच्या जिल्हा रस्त्यांची लांबी	कि. मि	१५९४	४०१४२
७.	इतर जिल्हा रस्त्यांची लांबी	,,	१५१६	४०३४६
८.	ग्रामीण रस्त्यांची लांबी	,,	२७४०	६५३७९
सोळा] एकात्मिक ग्रामिण विकास कार्यक्रम				
	[१९८१ प्रमाणे]			
१.	दारीद्र्य रेडोखालील कुटूंबे ९२-९३	संख्या		
		लाखात	३.४४	३४
२.	पूने लाभार्थी [१.७.९३]	संख्या	उ. ना	११४०४
३.	नवीन लाभार्थी [९३-९४]	,,	उ. ना	२०६२६७

१	२	३	४	५
सतरा]	रोजगार निर्माती [१९९३-९४]			
	अ. रोजगार हमी योजना मनुष्य दिवस [कोटी]	०.५२		२७४
	ब. जवाहर रोजगार कार्यक्रम	०.५५		११३०
अठरा]	आ. दिवासी कल्याणकारी योजना		[३१.३.९४]	[३१.३.९३]
	आ. दिवासी करीता आश्रम संख्या	१३		७२०
	आ. दिवासी		[१९९३-९४]	
एकोणविंश]	मागासवर्गीयांसाठी कल्याणकारी योजना			
	अ. मागासवर्गीयांसाठी वस्तीगृहे संख्या	७१		१९२
	ब. वस्तीगृहात राहणारे विद्यार्थी	२६३८	[पैकी ४ शासकीय]	१२५९२
वीस]	जिल्हा नियोजन १९९३-९४			
	१. वार्षिक योजनेतील मंजूर तरतूद रु. कोटीत	२१.५६		७५३.६९
	२. अनुषोधा भरून काढण्यासाठी	८.८१		५१४.११
एकेवीस]	नागरी पुरवठा			
	१. रास्त भावाची दुकाने [१९९३-९४]	संख्या	१२०७	४०४२९
	२. पुरविलेला एकूण साठीअ]गृह ब]ताद्वि	"०००" टन	२२ ८	५४८ ६३३
	३. शासकीय गुदामे	संख्या	२९	१७७० [३०.६.९३]
	४. साठवण्याची क्षमता	हजार टन	१५	११९२

टीप - उ. ना. उपलब्ध नाही

आधार - अर्धा व सांख्यिकी संचालनालय, मुंबई
जिल्हा सांख्यिकी कार्यालय, चंद्रपूर

भाग - १

तु मा लो ष तु

१९९३ - ९४

सामाजिक व आर्थिक समालोचन १९९३-९४

जिल्हा - चंद्रपूर

प्रास्ताविक :-

आज चंद्रपूर हे नांव प्रचलित असलेला हा जिल्हा प्राचीन काळी " लोकापुरा " या नावाने ओळखल्या जात असे याचेच नामांतर काही काळानंतर " इंद्रपूर " आणि त्यानंतर चंद्रपूर असे झाले. ब्रिटिशांच्या कारकिर्दीत हा जिल्हा " चांदा " या नावाने ओळखल्या जातू लागला. सन १९६४ मध्ये चांदा हे नांव बदलून पुन्हा " चंद्रपूर " असे करण्यांत आले. या प्रदेशावर ब-याच काळपर्यंत हिंदू आणि बुध्द राजांची सत्ता होती. या भागावर राज्य करित असलेल्या वैरागडच्या मान राजाकडून नवव्या शतकांत गोंड राजांनी सत्ता हस्तगत केली. सन १२४० ते १७५१ यावेळी म्हणजे येथे मराठ्यांची सत्ता प्रस्थापित होईपर्यंत गोंड राजांचीच सत्ता होती. मराठे राजे रघुजी भास्कर हे १८५३ मध्ये विनावारस मुत्पू यावल्यानंतर नागपूर प्रांतासहित चंद्रपूर हे ब्रिटिश साम्राज्याला जोडण्यांत आले.

सन १८७४ पासून चंद्रपूर जिल्हा हा स्वतंत्र जिल्हा म्हणून गणल्या जातू लागला. सन १८७४ यावेळी या जिल्ह्यांत मुल, वरोरा, व ब्रम्हपूरी या तीन तहसिली होत्या. त्यानंतर सन १८७४ मध्ये मद्रास राज्यातील गोदावरी जिल्हा संघटनेत येवून त्यातील चार तहसिली चंद्रपूर जिल्ह्याला जोडण्यांत आल्यांत व या तहसिलीचे मुख्यालय तिरोंचा ठेवण्यांत आले. सन १९०५ मध्ये गडचिरोली मुख्यालय असलेली नवीन तहसिल निर्माणा करण्यांत आली. सन १९०७ मध्ये नव्यानेच निर्माणा झालेल्या दुर्ग जिल्ह्यात चंद्रपूर जिल्ह्यातील जमीन दारीचा काही भाग स्थानांतरित करण्यांत आला. याचवेळी लोअर तिरोंचा तहसिलीतील घेरला, अक्लडा, आणि नुगुर या तीन विभागांचा जवळ जवळ १५६० चौ. कि. मि. हिस्सा सलग्न मद्रास राज्यांना स्थानांतरित करण्यांत आला. सन १९११ ते १९५५ या काळात जिल्ह्याच्या सीमानेमध्ये अगर त्यांच्या तहसिलीमध्ये कोणातेही फेरबदल झाले नाहीत. सन १९५६ मधील राज्य पुनर्रचनेचा परिणाम म्हणून पूर्वी मध्य प्रदेशात असलेला हा जिल्हा मुंबई राज्यांत विलिन करण्यांत आला याचवेळी हैद्राबाद राज्यांतिल आदिलाबाद जिल्ह्यांतिल राहुरा तहसिल ही नोंदड जिल्ह्यांत जोडण्यांत आली. त्यानंतर ती नोंदड जिल्ह्यातून वगळून सन १९५९ मध्ये चंद्रपूर जिल्ह्यात जोडण्यांत आली. सन १९६० मध्ये महाराष्ट्र राज्यांची निर्मिती झाल्यानंतर चंद्रपूर जिल्हा महाराष्ट्र राज्यांतिल एक जिल्हा म्हणून गणला जातू लागला. यावेळी जिल्ह्यांत रकुणा सहा तहसिली होत्या. हा जिल्हा आकारमानाने भारतात दुस-या व महाराष्ट्रात

[दोन]

महिन्या क्रमांकाचा होता. दिनांक १ मे १९८१ पासून जिल्हयातील सर्व पंचायत समित्यांना तहसिलीचा दर्जा देण्यात आला. त्यानुसार जिल्हयात सहा रेवजी एकूण १८ तालुके झालेत. नंतर प्रशासकिय सोयीसाठी जिल्हयाचे दिनांक १३.८.१९८२ रोजी विभाजन करण्यांत येवून गडचिरोली धानोरा, आरमोरी, कुरखोडा, जमोशर्मा, तिरोंचा, अहेरी आणि रेटापल्ली या आठ नवीन तहसिली नवीन निर्माणा झालेल्या गडचिरोली जिल्हयात समाविष्ट झाल्यांत परिणामी चंद्रपूर जिल्हयात चंद्रपूर धाद्रावली, वरोरा, चिमूर, नागझिड, ब्रम्हपूरी, तिदेवाडी, मुल गोंडपिपरी आणि राजुरा या दहा तहसिली आहेत.

१५ ऑगस्ट १९९३ पासून मुल आणि राजुरा या दोन तहसिलीचे विभाजन होवून तावली आणि कोरपना या दोन स्वतंत्र तहसिलीची निर्मिती झाली अशा प्रकारे चंद्रपूर जिल्हयामध्ये एकूण १२ तहसिली निर्माणा झाल्यात.

जिल्हयाच्या पूर्व सीमेवर उत्तरेकडून दक्षिणेकडे वाहणारी वैजनागा आणि पश्चिम सीमेवर वाहणा-या वर्धा नदीने जिल्हयाच्या दोन नैसर्गिक सीमा आढाल्या आहेत. जिल्हयातील सर्व नद्या उत्तरेकडून दक्षिणेकडे वाहतात. उत्तर दक्षिण एक दुस-यात समांतर पाणलोट क्षेत्राच्या आढाळ्यांनी नद्याच्या पाणलोट क्षेत्राची/जिल्हयाची मरकना आहे. सपाट भागांची सर्वसाधारण उंची जिल्हयाच्या उत्तर भागांत समुद्र सपाटी पासून १०० फूट उंच असून जिल्हयाचा दक्षिणेकडील सपाट भागांची उंची ४०६ फूट आहे. यावरून उत्तरेकडून दक्षिणेकडे सर्वसाधारण पणे उतरात अतल्याचे स्पष्ट होते.

मिळत काळात तयार झालेल्या खाडक प्रकारा यधून उपलब्ध असलेली विविधा प्रकारची विपुल खानीज संपत्ती हे जिल्हयाचे वैशिष्ट्य होय. जिल्हयांत दगडी कोळसा, लोखांड चुनखाडी या खानिजांचे फार मोठे गाठे आहेत.

विपुल आणि उत्कृष्ट वनसंपत्ती हे जिल्हयाचे दुसरे वैशिष्ट्य होय. जिल्हयांच्या एकूण भौगोलिक क्षेत्राच्या ३५.४२ टक्के क्षेत्र वनाखाली आहे. जिल्हयांत उत्कृष्ट वनांचे लागवडीन लाकूड मोठ्या प्रमाणांत उत्पादित होते. याशिवाय खळाळ लाकूड तेंदुसत्ती आंब, डिक मोडा, इत्या वन उपजड मोठ्या प्रमाणांत मिळतात.

जिल्हयातील २० टक्के लोक आदिवासी आहेत. महाराष्ट्रातील आदिवासींचे प्रमाण एकूण लोकसंख्येच्या ९ टक्के आहे. जिल्हयातील आदिवासीं मध्ये गोंड, कोणाम, आणि परधान या प्रमुखा जमाती आहेत.

जिल्हयातील ७९ टक्के लोक शोतीवरय आपली उपजीवीका करतात. जिल्हयातील नागझिड ब्रम्हपूरी, तिदेवाडी, व मुल या पूर्वेकडील भागात भात हे प्रमुखा पीक असून इतर तालुक्यांत ज्वारी व कापूस ही प्रमुखा पिके होत.

[तीन]

वर्धा नदी ही जिल्ह्यातून वाहत जाणारी सर्वात मोठी नदी आहे या शिवाय ईरई, लंधारी, वैनगंगा; आणि वैनगंगा या बारमाही वाहेणा-या नद्या आहेत. जिल्ह्यातील ओलीताखालील क्षेत्र हे एकूण पिकाखालील क्षेत्राच्या फेवळ १८.७३ टक्के आहे. यांतिले १४.६३ टक्के क्षेत्र कालव्याव्हारे तर ५.३७ टक्के विहिरीव्दारे मिळते. एकूण ओलीताखालील क्षेत्रापैकी ८७.१६ टक्के क्षेत्र हे भात या पिकाखाली आहे.

हा जिल्हा औद्योगिक दृष्ट्या मागासलेला आहे. याची महाराष्ट्र शासनाने नोंद घेवून औद्योगिक विकास होण्याच्या दृष्टीने येथे नवीन कारखाने सुरु व्हावे या उद्देशाने कारखाने सुरु करण्या-यांना एकूण सुंतवणुकीच्या १५ टक्के अनुदान व इतर सवलती जाहीर केल्या आहेत. शाशिवाय महाराष्ट्र शासनाकडून यंत्र व सामग्री खारेजि करिता एकूण सुंतवणुकीच्या ३५ टक्के अनुदानही दिल्या जाते.

महाराष्ट्र शासनाने पडोली येथे एक औद्योगिक क्षेत्र विकसित करून त्या ठिकाणी उद्योजकांना जमीन वीज, पाणी या सारख्या सुलभत सोयी सवलतीच्या दराने उपलब्ध करून दिल्या आहेत. जिल्ह्यात ४ मोठे सिमेंटचे कारखाने प्रत्येकी एक याप्रमाणे कागद, पोलाद, मॅगनीज आणि रेफ्रिजरेटर निर्माण करण्याच्या कारखाना आहेत. दोन औद्योगिक नियुक्त निर्मिती केंद्रे आहेत.

१. स्थान व भौगोलिक वैशिष्ट्ये

१.१ भौगोलिक स्थान :-

चंद्रपूर जिल्हा हा महाराष्ट्र राज्याच्या दक्षिण पूर्व भागात १८.४१ ते २०.५० या उत्तर अक्षांशावर व ७८.५८ ते ८०.५५ पूर्व रेखांशा या भौगोलिक पट्ट्यामध्ये वसला आहे. जिल्ह्याच्या उत्तरेला नागपूर महाराष्ट्र व वर्धा हे जिल्हे अहम पुर्वेक गडचिरोली जिल्हा आहे. दक्षिणेक आंध्र प्रदेशातिल आदिलाबाद जिल्हा अहम पुर्व तीमा वैनगंगा नदीने मर्यादित करून पश्चिम व दक्षिण तीमाचे रेखांकन वर्धा व वैनगंगा नद्या आणि वाणिक्गड टेकड्यांनी केले आहे. निगमनि चंद्रपूर जिल्ह्याला समृद्ध व सुयोग्य जमीन नियमित वसाहित अछांड वाडणा-या मोठ्या नद्या व नाले तसेच त्तमारे ५० टक्के क्षेत्राफळ व्यापणारी वनश्रीची हिरवीगार छात्री विपुल, सुर्यप्रकाश आणि खानीज संपत्तीचे भाव्य मोठे साठे याचे वरदान दिले आहे.

१.२ क्षेत्र प्रशासकीय विभाग

१०६१५ चौ. कि. मि. क्षेत्राफळ असलेला हा जिल्हा आकारमानाने महाराष्ट्र राज्यांत १७ व्या क्रमांकावर असून हे क्षेत्रा राज्याच्या ३.५ टक्के आहे. जिल्ह्यात चंद्रपूर महाराष्ट्र वरील चिपूर नागमिड ब्रम्हपुरी सिदेवाडी सुल तावली, गोंडपिमरी, रातुरा, कोरपना, अमाा बारा तडिल्ली आहेत यापैकी तावली आणि कोरपना या दोन तडिल्ली १५ ऑगस्ट १९९३ रोजी निर्माण झाल्या आहेत. जिल्ह्याचे मुख्यालय चंद्रपूर हे सुंबई या न ८७६ चौ. कि. मि. अंतरावर आहे.

[चार]

जिल्ह्यांच्या एकूण भौगोलिक क्षेत्राचा विचार केला असता १९ टक्के क्षेत्र अजुमेला राजुरा तालुका हा सर्वात मोठा तर ६ टक्के क्षेत्र असलेला नागमिड हा सर्वात लहान तालुका आहे.

१९९१ च्या जनगणनेनुसार जिल्ह्यात एकूण १८०४ गावे असून त्यापैकी १४८५ गावादीची व ३१९ उजाड आहेत. तालुकानिहाय असलेल्या खोड्यांची संख्या पुढील प्रमाणे आहे.

चंद्रपूर १३१, माद्रावती १६२, वरोरा १८९, चिमुर २५३ नागमिड १३८, ब्रम्हपुरी १३६, तिदेवाही १०५, मुल १०८, सावली ११६, गोंडपिपरी १६८, राजुरा १५६, जोरपना १५६ सर्वात जास्त उजाड खोडी चिमुर मध्ये [७६] आहेत. तर सर्वात कमी चंद्रपूर तहसिलीत [१२] आहेत.

जिल्ह्यांत एकूण तहा नगर परिषदा असून त्यापैकी चंद्रपूर नगर परिषद "अ" वर्गीय असून बल्लारपूर नगर परिषद "ब" वर्गीय आहे. इतर चार नगर परिषदा "क" वर्गीय आहेत. जिल्ह्यांत एकूण ८१५ ग्राम पंचायती असून त्यांतील एकूण सदस्य संख्या ७२३२ आहे. सर्व तालुक्यांच्या मुख्यालयाच्या ठिकाणी प्रत्येकी एक अशा एकूण १० कृषी उत्पन्न बाजार समित्या आहेत.

१.३ प्राकृतिक रचना

जिल्ह्याच्या उत्तरेकडील भाग हा दक्षिणेकडील भागाच्या मानाने काहीसा रुंद आहे. तत्राभागीक रित्या जिल्ह्याचे खालील भाग पडतात.

१. मुल-चिमुर टेकड्यांचा भाग
२. वर्धा-वैनगंगा नद्यांचे सखान मैदान
३. चांदूरगडचा डोंगराळ भाग

जिल्ह्याचा उत्तरेकडील भाग उंच आहे. या उंच भागांना चिमुर पेरजागड मुल टेकड्या म्हणतात. राजुरा तहसिलीत दक्षिण दिशेला "चांदूरगड" नावाचे डोंगर आहे. मुल आणि चिमुर या दोन टेकड्यांच्या रांगांमुळे वर्धा आणि वैनगंगा नद्यांच्या पाणलोट क्षेत्राची विभागणी झाली आहे.

१.४ भूगर्भ रचना

या जिल्ह्यातिल बहुतांश क्षेत्रांमध्ये दख्खान प्रस्तर लाव्हांचा समावेश आहे. यातच काही ठिकाणी क्वार्ट्झ, ऑप्सिस्ट, कूलसॉर्ट अग्रेट व जैस्पर या सारखी खानीचे अंतर्भूत असल्याचे आढळते डे थर असलेले डाडक साधारणतः काळ्या पांढ-या व काळतर डिरवट व भूरवट अशा रंगाचे आहेत. आढळून येणा-या प्रस्तरांमध्ये चुनखडी व वाळू याचे पातळ थर आहेत. दक्षिण क्षेत्रातील ही जमीन काळीची असून त्यांत अल्पपिना, फायनिट ऑफ कॅल्शियम अँड मॅग्नेशियम सोबत काही प्रमाणांत पोटॅश न्हा व स्फुरद यांचा समावेश आहे.

१.५ नद्या

जिल्ह्यातिल वारगडा वाहणारी वर्धा नदी ही सर्वात मोठी नदी आहे. तिचाच पुढे वैनगंगा व ईरई या नद्या पिकतात. या नद्यांचा संगम वहा या गावाजवळ होतो. वर्धा, ईरई व अंधारी या जिल्ह्यातील मुख्य नद्या होत. वर्धा आणि वैनगंगेने जोडून आणलेल्या गावांमुळे त्यांच्या उगो-यांतील प्रक्षेप अत्यांत सुषिक झालेला आहे.

तलाव

या जिल्ह्यात मोठे तलाव नाहीत. तथापि अनेक मध्यम तलाव आहेत. नलेश्वर, चारगांव, आलोलामेंदा, लभानतराड, अमलनाला, चंदईनाला, घोडाशारी हे जिल्ह्यातील मुख्य तलाव आहेत.

१. ६ वने

चंद्रपूर-जिल्ह्यांचा ३४.४३ टक्के भाग वनव्याप्त असून सविस्तर माहिती परिच्छेद ३ मध्ये दिली आहे.

१. ७ हवामान व पर्जन्य

सर्वसाधारणपणे जिल्ह्याचे हवामान विषाप्त आहे. म्हणजे उन्हाळ्यात अति उष्ण आणि हिवाळ्यात अति थंड असे आहे. तंपूर्ण राज्यात चंद्रपूर जिल्ह्याचे उत्पात्तामान सर्वाधिक असते. असे समजण्यात हरकत नाही.

येथील सर्वाधिक नोंद केल्या गेलेल्या १८ मे १८९७ मध्ये ४८.४ सेल्सिअस इतके तर सर्वात कमी नोंद केल्या गेलेल्या १० जानेवारी १८९९ रोजी २.८ सेल्सिअस तापमान होते. सन १९९३ मध्ये जिल्ह्याचे कमाल उष्णतामान ४७.० सेल्सिअस असून हिवाळ्यात किमान उष्णतामान ४.६ सेल्सिअस होते.

पर्जन्य

हा जिल्हा अवर्षणापासून मुक्त आहे. पर्जन्याच्या दृष्टीने नैऋत्य मसैली वारे हाच मुख्य आधार आहे. १९९३ मध्ये जिल्ह्यात सरासरी १०१३.९९ मि. मि पाऊस पडला.

१. ८ जमिन व तिचे प्रकार

जिल्ह्यात जमिनीचे विविध प्रकार असून ते काळी जमीन, कन्हार, मोरांड, रतांड किंवा बरडी आणि पांढरी या स्थानिक नावाने ओळखल्या जातात. वर्धानदीच्या डावे-यांतील काळ्या कसदार जमिनीत कापूस, गहू, डाळी, आणि ज्वारी अशा प्रकारची कोरडवाहू पिके तर वैजिंगा डावे-यांतील काळसर जमिनीत प्रामुख्याने भाताचे पिक घोरण्यांत येते.

३. लोकसंख्या

२२१ १९९१ च्या जनगणनेनुसार जिल्ह्यांची एकूण लोकसंख्या १७७१९९४ असून त्यापैकी ९०९७८७ पुरुष व ८६२२०७ स्त्रीयत आहेत. १९८१ ते १९९१ या दहा वर्षांच्या कालावधीत जिल्ह्यातील लोकसंख्येच्या वाढीचा दर २४.८८ टक्के होता. हा राज्याच्या वाढीच्या दरापेक्षा ०.५५ टक्के कमी आहे. १९९१ च्या जनगणनेनुसार एकूण लोकसंख्येपैकी चंद्रपूर तालुक्यात सर्वाधिक म्हणजे २३.५१ टक्के लोक राहतात. तर भोंडपिपरी तालुक्यात सर्वात कमी म्हणजे ६.१४ टक्के लोक राहतात. राजुरा तालुक्यात १२.९१

[सहा]

टक्के तर मुल आणि वरोरा तालुक्यात प्रत्येकी ८.७४ व ८.७८ टक्के लोक राहतात. इतर तहसिलीमध्ये ७ ते ८ टक्के लोक राहतात.

३.२. लोकसंख्येची घनता

राज्याच्या एकूण क्षेत्रामैकी ३.७१ टक्के क्षेत्र असलेल्या या जिल्ह्यांत राज्याच्या ३.३५ टक्के लोक राहतात. लोकसंख्येच्या तुलनेत क्षेत्रा-अधिक असल्यामुळे लोकसंख्येची घनता ही राज्याच्या सर चौ. कि. मि ला ३५५.९१ आणि देशाच्या २६७ घनतेपेक्षा कमी म्हणजे १६५.६८ होती. चंद्रपूर तालुक्यामध्ये लोकसंख्येची घनता ४९९.३६ ही सर्वाधिक असून रायूर तालुक्यामध्ये सर्वांत कमी म्हणजे ११३.४० इतकी आहे.

३.३. ग्रामीण व नागरी लोकसंख्येचे प्रमाण

जिल्ह्याच्या एकूण लोकसंख्येमैकी ७१.९६ टक्के लोक छोड्यांत राहतात. नागरी लोकसंख्या एकूण ४.९६ लक्षा असून सर्वांत अधिक म्हणजे ४५.५१ टक्के लोक चंद्रपूर नगरपरिषद क्षेत्रा या दुस-या क्रमांकाच्या शहरात राहतात. जिल्ह्यातिल मुल नगर परिषद सर्वांत लहान असून त्यात जिल्ह्याच्या नागरी लोकसंख्येच्या केवळ ३.६२ टक्के लोक राहतात.

३.४. लोकसंख्येतील स्त्री पुरुषा प्रमाण [१९९१ जनगणनेनुसार.]

जिल्ह्यांत दर हजार पुरुषांमागे स्त्रीयांचे प्रमाण ९४८ असून महाराष्ट्राच्या ९३४ च्या तुलनेत ते १४ ने अधिक आहे. ग्रामीण व नागरी भागांत हे प्रमाण अनुक्रमे ९६७ आणि ९०० इतके आहे.

३.५. अनुसूचित जाती व जमाती

१९९१ च्या जनगणनेनुसार जिल्ह्यातील एकूण लोकसंख्येत अनुसूचित जातीचे प्रमाण १६.९० टक्के असून अनुसूचित जमातीचे प्रमाण १९.७० टक्के आहे. महाराष्ट्र राज्याच्या ठी हेच प्रमाण अनुक्रमे ११.०९ टक्के आणि ९.२७ टक्के आहे.

३.६. कामगार

१९९१ च्या जनगणनेनुसार जिल्ह्यांतिल एकूण काम करणा-यांची संख्या ७४५११६ असून ती एकूण लोकसंख्येच्या ४२.०५ टक्के आहे. काम करणा-यांमैकी ३२.५४ टक्के शेतकरी, ३५.५५ टक्के शेतमजूर, १.७८ टक्के धारगुती उद्योग वस्तुनिर्माण प्रक्रिया सेवा व हस्तुती आणि इत्यादी क्षेत्रात काम करणारे आहेत. ३०.४३ टक्के लोक इतर क्षेत्रेमध्ये गुंतले आहेत.

३.७ अ] वयोगटानुसार लोकसंख्येची वर्गवारी

१९८१ च्या जनगणनेनुसार ० ते १४ या वयोगटात ३९.६३ टक्के १५ ते १९ वयोगटात ८.६७ टक्के, २० ते २४ वयोगटात ८.०७ टक्के, २५ ते २९ या वयोगटात ७.६३ टक्के ३० ते ३४ या वयोगटात ६.५१ टक्के, ३५ ते ३९ या वयोगटात ६.३ टक्के, ४० ते ५० या वयोगटात १०.०९ टक्के तर ५० ते ५९ या वयोगटात ६.४० टक्के आणि ६० व त्यापेक्षा अधिक वयोगटात ६.४९ टक्के लोक आहेत. तसेच दर आनिर्देशित लोक ०.१९ टक्के आहेत.

ब] धर्मानुसार लोकसंख्येची वर्गवारी

१९८१ च्या जनगणनेनुसार जिल्ह्यातील एकूण लोकसंख्येपैकी सर्वाधिक म्हणजे ८४ टक्के लोक हिंदू धर्माचे आहेत. तर सर्वात कमी म्हणजे ०.१४ टक्के लोक शिखा धर्माचे आहेत. इतर धर्मातील लोकांचे जिल्ह्यांच्या एकूण लोकसंख्येपासून प्रमाणा पुढील प्रमाणे आहेत. बौद्ध ११.७ टक्के, ख्रिश्चन ०.५ टक्के, जैन ०.३ टक्के, मुस्लिम ३.२ टक्के आणि इतर अनिर्दिष्ट धर्म ०.१३ टक्के

३.८ साक्षारता

१९९१ च्या जनगणनेनुसार एकूण लोकसंख्येच्या ५९.४१ टक्के लोकसंख्या साक्षार असून ग्रामीण भागातील साक्षारतेचे प्रमाण ५३.०२ टक्के तर नागरी भागातील ७५.६८ टक्के आहे. पुरुषा आणि स्त्रिया यांची साक्षारतेची टक्केवारी अनुक्रमे ७१.२९ आणि ४६.८१ आहे. चंद्रपूर आणि वरोरा या तालुक्यामध्ये साक्षारतेचे प्रमाण सर्वाधिक आहे. तर गोंडपिंपरी तालुक्यात सर्वात कमी आहे.

३.९ वापरातील निवासी घारे व कुटुंब

१९९१ च्या जनगणनेनुसार अविभाक्त चंद्रपूर जिल्ह्यातील वापरातील निवासी घाराची एकूण संख्या ४८०९८० तर कुटुंबांची संख्या ३५९०८५ इतकी आहे. यापैकी प्रत्येकी ७५ टक्के निवासी घारे आणि कुटुंबे ग्रामीण भागात आहेत. एकूण कुटुंबांच्या संख्येत बिघार कुटुंबाचा समावेश आहे. मात्र त्यांत तसेच कुटुंबाचा समावेश नाही.

३. वने

३.१ शुभी अभिलेखा कार्यालयाकडून प्राप्त झालेल्या माहितीनुसार या जिल्ह्यातील वनांखालील सन १९९२-९३ मधील एकूण क्षेत्र ३७५८ हेक्टर आहे. हे क्षेत्र जिल्ह्यांच्या एकूण क्षेत्राच्या ३४.४२ टक्के आहे

३.२ वनोत्पादन

वनोत्पादनापासून जिल्ह्याला सन १९९३-९४ मध्ये ७९.०० कोटी रुपयाचे उत्पन्न झाले. सर्वाधिक उत्पन्न हे बिडी पाने [तेंडूयत्ती] पासून मिळाले असून त्या खाणखोखाल उत्पन्न हे बांबू, इमारती, लाकूड यापासून मिळाले. वनोत्पादन जास्तीत जास्त वाढविण्याच्या दृष्टीने तांत्रिक व पंचायतीच्या जमिनीवर झाडांची लागवड करणे, रस्ते व कालवे यांच्या बाजूने झाडे लावणे, तसेच मलागणिक झाडे लावणे वगैरे योजनाही सामाजिक वनीकरण विभागाकडून राबविल्या जातात.

७. कृषि

=====

७.१ जमिनीचा वापर

१९८७-८८ च्या भू-अभिलेखावरून तयार करण्यांत आलेल्या गांव नमुन्यातील क्षेत्रां एकत्रित केले आहेत ते १०९२ हजार हेक्टर होते. त्यापैकी ७४.४२ टक्के जंगलव्याप्त व ४२.३१ टक्के निव्वळ कालीने क्षेत्रा होते. ९.१६ टक्के क्षेत्रा शोथित उपयुक्त नाडी तर २.५६ टक्के क्षेत्रा लागवडी लायक असून हि त्यांत लागवड करण्यांत आली नव्हती. १.९२ टक्के क्षेत्रांत पडित जमीन आहे. ५५५ हजार हेक्टर क्षेत्रा पिकाखाली होते. त्यापैकी केवळ ९२ हजार क्षेत्रांतच एकापेक्षा अधिक वेळा पिक घेण्यांत आले. निव्वळ लागवडी खालील क्षेत्राच्या १९.९१ टक्के हे क्षेत्रा होते. एकापेक्षा अधिक वेळा पिक घेण्यांत आलेल्या क्षेत्रापैकी ३८.०४ टक्के क्षेत्रा जून्या ब्रम्हपूरी [ब्रम्हपूरी, नागभिड, विदेवाडी] तालुक्यात होते. तर १०.२९ टक्के क्षेत्रा जून्या वरोरा तहसिलीत [वरोरा, तिसुर, भाद्रावती] होते.

७.२ भूधारक

=====

१९८५-८६ च्या कृषि गणनेच्या माहितीनुसार जिल्ह्यांत एकूण १८६५१५ भूधारक असून त्यांचे जवळील एकूण शेतजमीन ५३०७१० हेक्टर आहे. या भूधारकांपैकी ११ टक्के धारक ०.०५ हेक्टरखाली, १५ टक्के धारक ०.५ ते १ हेक्टरखाली, २४ टक्के धारक १ ते २ हेक्टरखाली, १६ टक्के धारक २ ते ३ हेक्टरखाली, १० टक्के धारक ३ ते ४ हेक्टरखाली, ७ टक्के धारक ४ ते ५ हेक्टरखाली, १३ टक्के धारक ५ ते १० हेक्टरखाली आणि इतर ३ टक्के धारक १० हेक्टरहून अधिक शेतजमीन धारण करणारे आहेत.

७.३ पिकपध्दती

जिल्ह्यातिल १९९२-९३ मधील एकूण पिकाखाली असणा-या ५०४४३८ हेक्टर क्षेत्रापैकी अन्नधान्य पिकाखालील क्षेत्रा ३५३७०० हेक्टर म्हणजे एकूण पिकाखालील क्षेत्राच्या ७०.१२ टक्के आहे. धान्य पिकापैकी सर्वात जास्त क्षेत्रा मात या पिकाखाली असून ते एकूण पिकाखालील क्षेत्राच्या २६.९० टक्के आहे. त्या खालोखाल क्षेत्रा हे ज्वारी खालील असून ते एकूण पिकाखालील क्षेत्राच्या २७.६६ टक्के आहे. डाळीच्या पिकाखालील क्षेत्रा १२.७६ टक्के असून कपाशी खालील क्षेत्रा १२.४५ टक्के आहे.

७.४ पिकाचे उत्पादन

सन १९९३-९४ मधील एकूण धान्याचे एकूण उत्पादन ३३६६०० मे. टन असून १९९२-९३ मध्ये ते ३२०६०० मे. टन होते. कडधान्याचे सन १९९३-९४ मधील उत्पादन ६४७०० मे. टन असून सन १९९२-९३

[नऊ]

मध्ये ते ६३६०० मे. टन होते. तसेच सन १९९३-९४ मधील तेलबियांचे उत्पादन ९६०० मे. टन असून सन १९९२-९३ मध्ये ते १३६०० मे. टन इतके होते.

४.५ मुख्य पिकांचे दर हेक्टरी उत्पादन

जिल्ह्यांमध्ये ज्वारी, भात, गहू, तूर, हरभरा, ^{जुव्व} तिळ व कापूस ही मुख्य पिके होत. सन १९९३-९४ मध्ये पिकांचे दर हेक्टरी उत्पादन पुढील प्रमाणे आहे. ज्वारी ६४२ किलो, भात १४४० किलो, गहू ८६८ किलो, तूर ६६० किलो, हरभरा ५१९ किलो, जवदा २६० किलो, तीळ २२२ किलो आणि कापूस १६४ सरळी विरहीत गाठी

४.६ संकरित व अधिक उत्पादन देणा-या पिकांच्या जाती

१९९३-९४ मध्ये गव्हाखालील २३९१७ हेक्टर क्षेत्रात अधिक उत्पादन देणा-या जातींचे उत्पादन घेण्यात आले होते. तर भात आणि ज्वारी या पिकाखालील अनुक्रमे १४४५८७ हे. व १३८८३० हेक्टरखाली उत्पादन घेण्यात आले.

४.७ फळे व भाजीपाला

या जिल्ह्यांतिल फळे या पिकाखालील क्षेत्रा फारच कमी आहे. फळांमध्ये आंबे, पेठू व फारच कमी प्रमाणात संत्रा ही पिके घेतली जातात. १९९२-९३ मध्ये फळे व भाजीपाला या खालील एकूण क्षेत्रा ५१८३ हेक्टर होते.

४.८ रासायनिक खाताचे वाटप

जिल्ह्यांमध्ये सन १९९३-९४ मध्ये ४१६३७ मे. टन रासायनिक खाताचे वाटप करण्यात आले.

४.९ पिक संरक्षण

पिक संरक्षण पोहोचिमे र्गित सन १९९३-९४ मध्ये चंद्रपूर जिल्ह्यात अनुदानावर रु २८९५७४० ची क्रिडकनाशाके व बुरशीनाशाके शेतक-यांना वाटप करण्यांत आली.

४.१० शेतमाल ताठवणाऱ्या व नियंत्रित बाजार पेठांच्या सोयी

चंद्रपूर जिल्ह्यांत एकूण १० कृषी उत्पन्न बाजार समिती असून त्या ठिकाणी विक्रीयोग्य शेतमालाची विक्री होते. १९९३-९४ या वर्षात ७२१३० टन भात, ३४२ टन ज्वारी, २०९२ टन गहू, ३११७ टन तूर, ७०९ टन मुंग, आणि ८३३ टन उडीद, इत्यादि कृषी मालाची विक्री या कृषी उत्पन्न बाजार समिती चर्कें करण्यांत आली.

७. ११ जमीन सुधारणा

विभागीय सुद सुधारणा अधिकारी चंद्रपूर याचे मार्फत जमिनीच्या विकासाची कामे केली जातात. उदा. सुद सुधारणा बांध घालणे व उतारावर समतल घालणे इत्यादी उपायांद्वारे जमिनीचा विकास करण्यांत येतो.

७. १२ इतर विकास कार्यक्रम

शोती विकासाच्या दृष्टीने जिल्हा वार्षिक योजनेतर्गत निरनिराळे कार्यक्रम राबविले जातात. उदा. १. फलोत्पादन कार्यक्रमांतर्गत फलोत्पादन विभागातर्फे फळबागा लागवडीसाठी उत्सुक असणा-या शेतक-यांसाठी अर्धसहाय्य व अनुदानाची व्यवस्था करणे २. कोरडवाहू शोती विकासाच्या दृष्टीने शासनाने जिल्ह्यामध्ये कृषी पंदरी योजना सुरु केली ३. एकात्मिक ग्रामीण विकास योजनेतर्गत अत्यल्प व अल्प शुधारक शेतक-यांना नवीन विहिरी बांधण्याकरीता व पुन्या विहिरी दुरुस्तीकरीता वीजेचे पंप विकत घेण्याकरीता तसेच बैलजोडी व बैलगाडी विकत घेण्याकरीता राष्ट्रीयकृत व इतर बँकांकडून कर्जस्थाने मदत मिळवून देवून अशा प्रकारे मिळणा-या कर्जावर कमीत कमी २५ टक्के सूट जिल्हा ग्रामीण विकास यंत्रणेकडून देण्यात येते. ४. अल्प माधारकांना रासायनिक छातांच्या वाढीव किंमतीवर सूट देण्यात येते ५. कितकनाशाके व मूडकनाशाके यासाठी अर्धसहाय्य ६. तधान तेलबिया विकास कार्यक्रम ७. कडधान्याच्या पिकाकरीता तधान उत्पादन कार्यक्रम याशिवाय जिल्हा परिषदेच्या वाढीव उपकरांतिल उत्पन्नामधून देखाील कृषि विकासाचा खर्च करण्यांत येतो.

५. जलसिंचन

५. १ जिल्ह्यांतिल सन १९९२-९३ मध्ये पिकाखालील ओलिताचे एकूण क्षेत्र २४४७२ हेक्टर होते. जिल्ह्यातील सिंचनासाठी उपयोगात आणलेल्या विहिरी व नदी नाले यावर बसविलेल्या तेलपंपाची संख्या १७७८ असून वीजपंपाची संख्या १०९६८ आहे.

५. २ निरनिराळ्या पिकाखालील ओलिताचे क्षेत्र

जिल्ह्यात १९९२-९३ मध्ये सर्वात जास्त आलिताखालील क्षेत्र हे भाताचे असून ते ओलिताच्या क्षेत्राच्या ८७.९६ टक्के आहे. सर्वात जास्त ओलिताचे क्षेत्र नागभिड तह तिलवित [१४६५८ हे.] असून त्या खालोखाल तावरी [१४०८५ हे.], सिदिवाही [१३६३० हे.] मुल [१२६९८ हे.] चिमूर [१०८६१ हे.] ब्रम्हपुरी [८१९२ हे.] गोंडपिंपरी [५२५० हे.] चंद्रपूर [४११८ हे.] वरोरा [३७३५ हे.] भाद्रावती [३२३४ हे.] राजुरा [२२९० हे.] कोरपना [१६९१ हे.] असा आहे.

५.३ सिंचन क्षेत्रा

जिल्ह्यामध्ये जून १९९२-९३ मध्ये मिजणारे निव्वळ क्षेत्रा ८८४०१ हेक्टर असून त्यापैकी विडिरीव्दारे ४७७६ हेक्टर व कालवे आणि इतर साधनाव्दारे मिजणारे क्षेत्रा ८३६२५ हेक्टर आहे. म्हणजे विडिरीव्दारे केवळ ५.३७ टक्के सिंचन होत असून पृष्ठभागीय साधनांव्दारे ९५.६३ टक्के सिंचन होते.

५.४ सिंचन प्रकल्प

या जिल्ह्यात मोठे सिंचन प्रकल्प नाहीत. तथापि आतोलाभेदा घोडाझारी, नलेश्वर, चारगाव, चंदई, अमलनाला, लक्ष्मणसराड या सात मध्यम प्रकल्पांची कामे पूर्ण झाली असून त्यापासून ९१७६० हेक्टर आलिताखाली येणारे लाग्यक्षेत्रा आहे. या व्यतिरिक्त पक्कडी-गुंडडम आणि डोंगरगाव या दोन मध्यम प्रकल्पांची कामे प्रगतीपथावर असून हे प्रकल्प पूर्ण झाल्यावर यापासून ११८८० हेक्टर जमीन ओलीताखाली येवू शकेल.

याचबरोबर गोतीखुर्द, व हुमन या दोन मोठ्या प्रकल्पांची कामेही सुरु आहेत. गोतीखुर्द प्रकल्प हा मांडारा जिल्ह्यात असून त्या खालील चंद्रपूर जिल्ह्याचे ओलिताचे क्षेत्रा १४०३९१ हेक्टर असेल तर हुमन प्रकल्पापुढे अंदाजे ३४४२० हेक्टर जमीन ओलित होवू शकेल.

६. पशुसंवर्धन पशुवैद्यकीय सेवा व दुग्धा विकास

६.१ १९८७ च्या पशुगणनेच्या आठवेवारीनुसार चंद्रपूर जिल्ह्यातिल पशुधानाची संख्या ११४७६७४ इतकी आहे. एकुण पशुधानापैकी गायी/बैल ६२ टक्के, म्हशी /रेडे ९ टक्के, व शोब्या/भेंदरे २८ टक्के आहेत. जिल्ह्यातील पशुधान घनता प्र. चौ. कि. मि. स १०५ इतकी आहे.

१९८९ च्या पशुधान गणनेच्या तुलनेत १९८७ मध्ये पशुधानाच्या संख्येत ७४४ टक्के वाढ झाली आहे.

६.२ कुक्कुट पालन

१९८७ मध्ये जिल्ह्यातिल कुक्कुटपालन व्यवसायांत १९८२ च्या तुलनेत बरीच घाट झाली. १९८२ मध्ये ८१५३०५ तर १९८७ मध्ये ५४४८०६ इतकी होती. पक्ष्यांच्या संख्येतील ही घाट २०.४२ टक्के होती.

६.३ पशुवैद्यकीय सेवा

जिल्ह्यात एक पशुवैद्यकीय चिकित्सालय, २४ पशुवैद्यकीय दवाखाने, ९१ प्रथामोपचार केन्द्रे, १२३ कुत्राभि रेतन केन्द्रे, व ३ फिरती पशुवैद्यकीय पथाके कार्यरत आहेत. यामध्ये १९९३-९४ साली उपचार करण्यात आलेल्या जनावरांची संख्या ६४८०७३ आहे.

[बारा]

तसेच जिल्ह्यांतिल कृषि म. रेतन केंद्रांमध्ये एकूण १७२६७ जनावरांचा कृत्रिम गर्भाधारणा करण्यांत आली.

६.४ पशुधन विकास कार्यक्रम

पशुधन विकासाचे कार्यक्रमांतर्गत जिल्हा योजनेमध्ये पुढील विविध कार्यक्रम राबविले जातात.

१. तोंड व पायबुरी रोगाचे नियंत्रणा
२. वैरणा प्रात्यक्षिके आयोजित करणे
३. संकरित कालवडी जोपासण्यास अर्धसहाय्य
४. कोंबड्यांच्या पिलाचे वाटप करणे
५. डोकुळग्राम योजना
६. दुर्बल घाटकांना दुधाच्या जनावरांचा पुरवठा करणे

७. मत्स्यव्यवसाय

७.१ मत्स्यव्यवसायासाठी तळी, सरोवरे, व जलाशये, यांचे सन १९९३-९४ मध्ये ३४५०० हेक्टरपैकी २०६०० हेक्टर होत्रा उपयोगात आणले होते. त्यांत ७४३५ हे. टन मत्स्योत्पादन करण्यांत आले. मत्स्यवर्धनाकरिता अर्धसहाय्य पाण्यांत एकूण ३३० लाख जीजव्ययन करण्यात आले होते.

पण्डलेल्या माशांची उत्पादकाला मिळालेली सन १९९३-९४ मधील किंमत १४८७ लाख रुपये होती.

७.२ मत्स्योत्पादन कार्यक्रम

मत्स्य व्यवसायोपयोगी आवश्यक सामग्रीचे खारेदीसाठी अर्ध सहाय्य या योजनेंतर्गत लाभार्थींना सन १९९३-९४ मध्ये ८९० किलो नायलॉन सुत पुरवठ्यांत आले.

८. विद्युत विकास

८.१ विद्युतीकरण

मार्च १९९४ अखेरपावेतो जिल्ह्यांतिल एकूण १७९२ गावांपैकी सर्व आबाद गावांमध्ये आणता १२ नमस्यकी वारंवार पाडरांमध्ये विद्युतीकरण पूर्ण झाले आहे. एकंदरित मार्च १९९४ अखेर पावेतो जिल्ह्यांतिल सर्व पाडरांचे व गावांचे विद्युतीकरण पूर्ण झाले आहे.

८.२ वीज पुरवठा केलेली कुडीपंपाची संख्या

मार्च १९९४ अखेरपावेतो जिल्ह्यामध्ये मडाराड्ड राज्य वीज मंडळामार्फत १०९६८ कुडी पंपांना वीजपुरवठा करण्यांत आला.

८.३ वीजेचा वापर

सन १९९३-९४ मध्ये विविध क्षेत्रांतर्गत एकूण ३४१०८६२ हजार किलो वॅटस तास वीज वापरण्यात आली. यापैकी घरगुती कामाकरिता ३.१४ टक्के, व्यवसायी व लघुउद्योगांसाठी ०.६६ टक्के, औद्योगिक कामासाठी ३८.२३ टक्के, कृषि-विशेषक कामासाठी ०.४९ आणि शोषण ५७.४८ टक्के वीज त्रार्वजनिक दिवाबत्ती आणि इतर कामासाठी वापरण्यात आली.

८.४ वीज निर्मिती

चंद्रपूर येथे एक आरक्षणक विद्युत निर्मित प्रकल्प आहे. या प्रकल्पाची विद्युत निर्मिती करण्याची क्षमता २३४० मेगेवॅट आहे. जिल्ह्यात अजून विद्युत नाही. या भावाय बल्लारपूर येथे दगडी कोळसा वापरून वीज निर्मिती करण्याचे मोठे केन्द्र आहे.

९. खानिकर्म उद्योग९.१ खाणकाम

चंद्रपूर जिल्ह्याला खानिकर्म क्षेत्राच्या भाव्य ताठ्यांचे वरदानच मिळाले आहे. या जिल्ह्यांतिल भूभागात लोखांड, दगडी कोळसा व चुनखोडी इत्यादी खानिकांचे साठे विपुल प्रमाणात आहेत.

१. लोखांड [आमन ओअर]

उच्च प्रतीच्या लोहाचे साठे [१] वैनगंगा नदीच्या पश्चिमेकडील भागात [२] गडचिरोली जिल्ह्यातिल सुरजगड व भापरगड उपविभागात उपलब्ध आहेत. याहून कमी प्रतीच्या लोहाचे साठे [१] लोहारा [२] आसोला [सुवेवाडी [३] ब्रम्हपूरी मधील रत्नापूर व [४] वरोरा उपविभागातील शिपळगाव व भिस्ती या ठिकाणी आहेत.

रत्नापूर व भिस्ती येथील साठे हे फारच कमी प्रमाणात अजून आर्थिक अन्वेषणाचे दृष्टीने न परवडणारे आहे. अविभाजित चंद्रपूर जिल्ह्यातिल लोहाची खानिक क्षमता ही राज्याच्या लोहाच्या खानिक क्षमतेच्या ७७.८७ टक्के आहे. तथापि उच्च प्रतीचे लोहाचे भाव्य साठे हे नवनिर्मित गडचिरोली जिल्ह्यातिल शिरोया तहसिलीत प्रामुख्याने गेलेत. वैनगंगा नदीच्या पश्चिमेकडील विभागातिल लोहांचा उपयोग प्रामुख्याने चंद्रपूर येथील महाराष्ट्र इलेक्ट्रोस्मेल्ट कारखान्याकरिता केल्या जातो.

२. कोळसा

जिल्ह्यात कोळसा खालील विभागात सापडतो
अ] चंद्रपूर वरोरा व राजुरा विभागातिल वर्धा वडली ररिया
ब] वरोरा तहसिलीतील जाडी भाग

[चौदा]

कोल कमिटीच्या अहवालानुसार जिल्ह्यातिल कोळ्यांचे अंदाजित साठे १६०६ मिलिग्रम टन इतके आहे. साठ्यातिरिक्त भाविण्यात असूनहि कितीतरी मिलिग्रम टन साठे उपलब्ध जावू शकतील असा अंदाज आहे.

चंद्रपूर जिल्ह्यातिल दुर्गापूर, बहमापूर येथील कोळ्यांच्या साठ्यांचे वैशिष्ट्ये हे कि जवळजवळ ५० टक्के कोळसा हा अथवा कास्ट मायानिंग मध्येच उपलब्ध केल्या जावू शकतो. यासुद्धेच दुर्गापूर येथे मडाराष्ट्र राज्य विद्युत मंडळाचे सुपर थर्मल पावर स्टेशन सुरु करण्यात आले आहे. या थर्मल पावर स्टेशनची अंतीम वीज निर्मिती क्षमता सुमारे २३४० मे. वॉट अतिल. दुर्गापूर येथील कोळ्यांच्या उपलब्धते सुद्धेच हे शक्य आहे.

जिल्ह्यातिल सडकांच्या कोळ्यांच्या खाणी खालील ठिकाणी आहेत.

- | | |
|---------------------------|---------------------------|
| १. साजरी तेलवासा कोलफिल्ड | २. चांदा कोलफिल्ड |
| ३. घुगुगत जिलजई कोलफिल्ड | ४. बल्लारपूर कोलफिल्ड |
| ५. सास्ती राजुरा कोलफिल्ड | ६. विरर, चिंचोली कोलफिल्ड |
| ७. विरर कोलफिल्ड | |

जिल्ह्यातिल कोळसा हा राज्यांत थर्मल पावर स्टेशन सिमेंट कारखाने रेल्वे, पेपरमिल, विटाभाटही व चूनाभाटही यासाठी उपयोगात आणल्या जातो. जिल्ह्यात सन १९९१ मध्ये उत्खानन केलेल्या कोळ्यांचे प्रमाण ७७.४२ लाख मे. टन इतके असून त्याचे मूल्य २०२९६.७८ लाख रुपये आहे.

याशिवाय सन १९९१ मधील आयर्न ओअरचे उत्पन्न ३२५५८ मे. टन असून त्याचे मूल्य ३६.४७ लाख रुपये आहे.

३. सिमेंट

चंद्रपूर- बल्लारपूर उपविभागात सिमेंटचे खालील चार मोठे कारखाने आहेत.

१. आवारपूर येथील लार्सन अँड टुझी कारखाना
२. डारिंगंगा सिमेंट कारखाना
३. माणिकगड सिमेंट कारखाना
४. घुगुगत ए.सी.सी सिमेंट कारखाना

चंद्रपूर जिल्ह्यात सन १९९१ मध्ये ४५.३० लाख मे टन चुनडाडीचे उत्पादन करण्यात आले असून त्याचे मूल्य १४९८.९४ लाख रुपये आहे.

४. बॅरॉटस

चंद्रपूर ते मुल या ४५ कि. मि. च्या पट्ट्यात अति कमी प्रमाणात बॅरॉटसचे साठे उपलब्ध आहेत.

५. तांबे

जिल्ह्यातिल चंद्रपूर व ब्रम्हपुरी या भागात अल्प प्रमाणात तांबे सापडते.

६. क्रोनाईट्स

भूविज्ञान व खानीकर्म संशोधनालयाने, सन १९७७-७८ मध्ये प्रथमतःच चंद्रपूर जिल्ह्यात क्रोनाईट्सचे साठे उपलब्ध असल्याची माहिती उघाडकीत आणली त्यानंतर भूविज्ञान व खानीकर्म खात्याने सर्वेक्षण करून जिल्ह्यातील पुंजारवंड पेटेटूर व बल्लारपूरच्या काही भागांत हे साठे उपलब्ध असल्याचे सिध्द केले.

९. २ उद्योग

जिल्ह्यामध्ये नोंदणीकृत झालेल्या कारखान्यांची संख्या १९९३ मध्ये ३४५ होती त्यापैकी २६७ कारखाने चालू स्थितीत होते. त्या कारखान्यांमध्ये १५४०० कामगारांना रोजगार उपलब्ध करून देण्यात आला.

औद्योगिक वसाहत

जिल्ह्यामध्ये उद्योगाचे विकासाकरिता महाराष्ट्र औद्योगिक विकास प्रकल्पामार्फत १६ कि. मि. अंतरावर पडोली येथे २१४.७० हेक्टर जमिनीवर एक औद्योगिक वसाहत स्थापन करण्यात आली. या वसाहतीत ४६ उद्योगांसाठी स्थापन झाले. अखून त्यासाठी महाराष्ट्र औद्योगिक प्रकल्पमंडळ मार्फत पाणी, वीज, व रस्ते यांची सोय उपलब्ध करून देण्यात आली.

तेथेच चंद्रपूरहून ३ कि. मि. अंतरावर चादा इंडस्ट्रियल इस्टेट लि. वसाहत अखून या वसाहतीचे क्षेत्र ४३.४५ एकर आहे.

१०. वाहतूक व दळणवळण

१०. १ लोहमार्ग

चंद्रपूर जिल्ह्यात दुहेरी मार्गाचे रूंद लोहमार्ग १२१ कि. मि. अखून एकेरी लोहमार्ग १३ कि. मि. लांबीचे आहेत. याशिवाय अरूंद लोहमार्ग १५८ कि. मि. लांबीचे आहेत.

चंद्रपूर शहर प्रद्वारत - दिल्ली मार्गावर आहे.

१०. २ रस्त्यांची लांबी

चंद्रपूर जिल्ह्यात मार्च १९९४ अखेरपर्यंत एकूण ६७९७ कि. मि. लांबीचे रस्ते अस्तित्वांत अखून त्यापैकी ग्रामीण भागात २७४० कि. मि. लांबीचे रस्ते आहेत. या व्यतिरिक्त जिल्ह्यातील नगर पालिका हद्दीतील रस्त्यांची लांबी ३९१ कि. मि. आहे.

१०. ३ नोंदणी करण्यात आलेली वाहने

जिल्ह्यात नोंदणी झालेल्या निरनिराळ्या प्रकारच्या वाहनांची मार्च १९९४ अखेरची संख्या ४३४४५ अखून त्यापैकी मोटारी व जिप्त ९२४८ आणि स्कुटर्स व मोपेड्स ३३९९६ आहेत.

१०.४ टपाल व तार कार्यालये

जिल्ह्यांमध्ये मार्च १९९४ अखेर ३२३ टपाल कार्यालये व १८ तार कार्यालये कार्यरत आहेत. याशिवाय ३१६ गावांमध्ये पोस्टांची सुविधा आहे. जिल्ह्यातील मार्च १९९४ अखेर दूरध्वनीची संख्या ८९५५ आहे.

१०.५ दूरदर्शन

जिल्ह्यांमध्ये सप्टेंबर १९८४ मध्ये दूर चित्रवाणीच्या सोयीची उपलब्धता करण्यात आली. दूरचित्रवाणीद्वारे ग्रामीण जनतेला ज्ञान मिळावे या उद्देशाने शासनातर्फे काही प्रायोजनांवर अनुदान दराने सामुहिक दूरदर्शन संघ पुरविण्यात आलेल्या एकूण सामुहिक दूरचित्रवाणीची संख्या ५१९ आहे.

११. कामगार व सेवायोजन

११.१ रोजगार :- जिल्ह्यांमध्ये त्रिरनिराळ्या उद्योगांमधील एकूण रोजगार मार्च १९९४ अखेर ८४५९९ असून त्यांतील १७७२८ खाजगी ४७४९७ निमसरकारी व १९३७४ शासकीय आहेत. म्हणजेच सार्वजनिक क्षेत्रामध्ये ७९.०४ टक्के व खाजगी क्षेत्रामध्ये २०.९६ टक्के रोजगार आहेत.

११.२ रोजगार विनियम केंद्रातील आकडेवारी वरून स्पष्ट होते की, सन १९९३ या वर्षात १७०५२ व्यक्तींनी काम मिळविण्याकरिता नावे नोंदविली होती. सन १९९३ मध्ये फक्त ७५६ व्यक्तींना काम मिळाले असून त्यांतील २३६ अनुसूचित जाती जमातीचे व शोषा ५२० इतर आहेत.

११.३ कामगारांचे मजुरीचे दर

सन १९९३-९४ मध्ये लोहार वगैरे सारख्या कुशल कामगारांच्या मजुरीचे सरासरी दर रु ३०/- होता. पुस्तक शेतमजुरीचा दर प्रतिदिन रु २७ असून स्त्री मजुरीचा सरासरी दर प्रतिदिन रु २० होता.

१२. सहकार

सहकार वर्ष ३१.३.१९९४ अखेर पावेतो जिल्ह्यातील एकूण विविध सहकारी संस्थांची एकूण संख्या १३८९ असून त्यांतील समासद संख्या ३०२८७३ एवढी आहे. यामध्ये कृषी पत संस्था ५१५ [३७ टक्के] आहे तर बिगर कृषी पत व कृषी बिगर पत संस्था ६६२ [४८ टक्के] आहेत. व उर्वरित संस्था हया बिगर कृषी बिगर पत संस्था २१२ [१५ टक्के] आहेत.

वरील संस्थांपैकी गैरपत संस्था ५९७ असून त्यांत कृषी पणन संस्था १२, मत्स्य व्यवसाय संस्था १११, शेतकी संस्था १०, दुग्धाव्यवसाय संस्था १५६, मातंगिरणी संस्था १७, औद्योगिक सहकारी संस्था ६६, गृहनिर्माण संस्था १३५, जंगल कामगार कंत्राटदार संस्था २७, व इतर ६३ संस्था आहेत.

[सतरा]

सन १९९३-९४ मध्ये सहकारी अधिकांशाने ४२७६.२५ लक्षा रुपये कर्ज वाटप केले असून त्यापैकी १८७.४१ लक्षा रुपये दिर्घ मुदतीचे आणि ४०८८.८४ लक्षा रुपये अल्प व मध्यम मुदतीचे होते. मार्च १९९४ अखेर पावेतो कर्जाची धक्काबाकी रु १०९१.३७ लक्षा आहे.

१३. अधिकांश.

१३.१.

चंद्रपूर जिल्ह्यात मार्च १९९४ अखेर पावेतो ७१ गावांना एकूण १५ वर्गीकृत बँकांची १०५ शाखा कार्यालये होती. त्यापैकी १४ वर्गीकृत बँकांच्या शाखा शहर भागात असून बाकी ग्रामीण भागात आहेत. तसेच जिल्ह्यात एकूण ५५ सहकारी बँका असून १२ शाखा शहरी विभागात आहे.

१३.२. शाखेच्या सेवेत येणारी सरासरी लोकसंख्या.

मार्च १९९४ अखेर पावेतो उपलब्ध आकडेवारीनुसार एकूण शाखांच्या सेवेतील कक्षेतील सरासरी ३४७३ लोकसंख्या अंतर्भूत झाल्याचे दिसते.

१३.३. पतठेवीचे प्रमाण.

जिल्ह्यातील व्यापारी बँकातील एकूण ठेवी व कर्ज दिनांक ३१.३.१९९४ अखेर अनुक्रमे ३१४९४.०० लक्षा रुपये आणि ९८७७.२६ लक्षा रुपये होते. त्यानुसार जिल्ह्यातील पतठेवीचे प्रमाण ३१.३६ टक्के आहे.

१४. किंमती.

१४.१. धाऊक बाजारभाव. प्रतिघ्या

धान्यामध्ये मध्यम/धान्याचे धाऊक भाव ३०.६.१९९४ रोजी संपणा-य वजाति रु ३७९ प्रति क्विंटल व तांदळाचे रु ५६४ प्रति क्विंटल होते. गव्हाचे व ज्वारीचे सरासरी धाऊक भाव अनुक्रमे रु ४६२ आणि रु २८२ प्रति क्विंटल होते.

द्विदल धान्यामध्ये गुलाबी हरभारा व तूर सरासरी धाऊक बाजारभाव अनुक्रमे रु १००८ आणि रु ९३३ प्रति क्विंटल होते. तेलबीयाचे बाबतीत जवसाचे भाव रु १५५१ प्रति क्विंटल होते. एकंदरीत गेल्या वर्षाच्या तुलनेत धान्याच्या सरासरी किंमतीत वाढ झाली आहे.

१४.२. किरकोळ बाजारभाव.

सन १९९३ मध्ये काही महत्वाच्या वस्तूंचे सरासरी किरकोळ बाजारभाव दर किलोमागे पुढील प्रमाणे होते. मध्यम प्रतीघ्या तांदुळ रु ६.८७, गहू रु ५.४७, ज्वारी रु ४.२६, चणा दाळ रु १४.८, तूरदाळ रु १७.९९, मुगदाळ रु १४.५८, साखार रु ११.३६, गुळ रु १५.१७, शोंगदाण्याचे तेल रु ३४.२७, कोकडाचे मांस रु ५४.७९

[अठरा]

एकंदरीत पाडता शेंगदाण्याचे तेल वगळता इतर सर्व पडत्याच्या वस्तुंच्या किंमतीमध्ये तसेच डाळीच्या किंमतीमध्ये मागील वर्साच्या तुलनेत वाढ झालेली आढळून येते.

१४.३ गाडक किंमतीचे निर्देशांक

१९८२ हे पायाभूत वर्स धरून सन १९९३-९४ मधील सर्वसाधारण निर्देशांक २७३ होता.

१५. शिक्षण

१५.१ पंचवर्षिक योजनामध्ये शैक्षणिक विकासावर विशेष भर देण्यात आला. तसेच पंचवर्षिक योजनेत प्राथमिक शिक्षणा अनिवार्य करण्यात आले. परिणामी प्राथमिक व उच्च माध्यमिक शाळांमधील विद्यार्थ्यांच्या संख्येत दरवर्षी वाढ होत गेली.

१५.२ जिल्ह्यामध्ये १९९१-९२ मध्ये १५६२ प्राथमिक शाळा २०३माध्यमिक शाळा आणि ४८ उच्च माध्यमिक शाळा असून त्यातिल विद्यार्थ्यांची संख्या अनुक्रमे २४२१२० व १४४२२४ [माध्यमिक व उच्च माध्यमिक मिळून] आहे. प्राथमिक व माध्यमिक शाळांचे मिळून दर लाख लोकसंख्येमागे शाळेचे प्रमाण ९९.६० आहे.

जिल्ह्यातिल विद्यार्थ्यांच्या संख्या ४०९३६४ संख्येतील प्राथमिक शाळांमधील विद्यार्थ्यांची टक्केवारी ५९.१५ माध्यमिक शाळांमधील २०.४५ व उच्च माध्यमिक शाळांमधील व सामान्य शिक्षणाचे महाविद्यालयातील २०.४० आहे.

जिल्ह्यात १८ महाविद्यालये असून त्यांतिल विद्यार्थ्यांची संख्या २३०२० इतकी आहे.

इतर शिक्षण कार्यक्रम

जिल्ह्यात प्रौढ शिक्षणाचा कार्यक्रम राबविल्या जात असून १९९३-९४ वर्सात या कार्यक्रमांतर्गत जिल्ह्यातिल ३०० प्रौढ शिक्षण केंद्रांमध्ये २००० प्रौढांना शिक्षण देण्यात आले. शिक्षणाकरिता दाखल झालेल्या प्रौढांमध्ये ३६.९९ टक्के पुरुषा व ६३.०१ टक्के स्त्रिया होत्या. तसेच जिल्ह्यामध्ये २ औद्योगिक शिक्षणा संस्था असून २ डि.एड. संस्था आहेत.

१६. आरोग्य सेवा

१६.१ १९९३ अखेर जिल्ह्यात सार्वजनिक व अर्ध सहाय्यीत संस्थांचे एकूण ११ रुग्णालये, २४ दवाखाने, ७ स्वतंत्र प्रकल्पे, आणि ५८ प्राथमिक स्वास्थ्य केंद्रे होती. वरील सर्व संस्थांमध्ये ८३९ खाटांची सोय होती. यापैकी ३०६ खाटा मडिलांसाठी होत्या. यापैकी एकूण १३५ डॉक्टर्स, २० वैद्य, आणि ५७६ परिचारिका आहेत. जिल्ह्यातिल रुग्णालयात ९७२००० माहयुग्णा आणि १२४०३६ आंतररुग्णावर उपचार करण्यात आलेत.

१६. ३ जन्ममृत्युचे प्रमाण

सन १९९३ मध्ये जिल्ह्यात एकूण ३९६७९ जन्म नोंदविल्या गेलेत. दर हजार लोकांमध्येमागे नोंदविलेल्या जन्मांचे प्रमाण २२.३९ होते. याच ताबी-मृत्युच्या एकूण नोंदीची संख्या १०२०५ होती. नोंदविल्या गेलेल्या एकूण मृत्युपैकी बालमृत्यु ६९१ होते. नोंदविलेल्या मृत्युचे दर हजारी प्रमाण ५.७६ इतके आहे.

१६. ३ कुटुंब कल्याण कार्यक्रम

जिल्ह्यात ६४ कुटुंबनियोजन केन्द्रे आहेत. यापैकी ५८ केंद्रे ग्रामीण भागात आहेत. सन १९९३-९४ मध्ये १२३३५ व्यक्तींवर निर्बिजीकरणाची तात्काळीकरणे आली. यात मुळा ५५४ असून स्त्रिया ११७८१ आहेत. याशिवाय तांबी पध्दती वापर करित असणा-या स्त्रियांची संख्या ११५३१ आहे.

१७. दुर्बल घाटकाचे कल्याण

महाराष्ट्र शासनातर्फे जिल्हा वाढीक योजनेतर्गत निरनिराळ्या उपक्रमांद्वारे कमजोर व दुर्बल घाटकांना लाभ देण्याच्या दृष्टीने विविध योजना राबविण्यात येतात. यांत प्रामुख्याने ग्रामीण भूमिडिन पत्रांना घारे बांधण्यासाठी जागा देणे व झोपड्या बांधणे, शोतीच्या विकासाची विहिरी बांधण्याकरिता व पंपसंच राबविण्याकरिता रज उपलब्ध करून त्यासाठी अर्धसहाय्य देणे, तसेच मागासवर्गीयांचे कल्याणाकरिता मागास-वर्गीय विद्यार्थ्यांना शिक्षण शुल्क व परिक्षा शुल्क देणे, औद्योगिक संस्थांमधील मागासवर्गीय विद्यार्थ्यांना विकावेत देणे, आर्थिक दृष्ट्या मागासलेल्या मुलांमुलींसाठी वततीगडे उद्याडेणे यासारख्या योजना राबविण्यात आल्यात.

१७. २ विशेष घाटक योजना

माननीय मंत्र्यांच्या २० सूत्री कार्यक्रमांतर्गत क्रम ११ [अ] मध्ये अनुसूचित जातीच्या कुटुंबांना लाभ देण्याच्या दृष्टीने विशेष घाटक योजनेतर्गत व्यक्तित्व लाभ्याच्या योजना राबविण्यात येत असून यांवर १९९३-९४ या वर्षात ४८६.८१ लाख रुपये खर्च झाला आहे.

महाराष्ट्र शासनाच्या समाजकल्याण विभागाद्वारे जिल्ह्यातिले विविध विकासांच्या विभागांतर्गत ज्या योजना राबविण्यात येतात त्याद्वारे मागासवर्गीय आणि नववध यांच्या आर्थिक विकासाकरिता जिल्ह्यांच्या योजनेत वेगळी तरतुद करण्यात येते व त्यातून प्रामुख्याने कुडि विकासात योजना ग्रामीण विकासाच्या विशेष कार्यक्रम विद्युत विकास आणि लघुउद्योग इत्यादि योजनांवर खर्च करण्यात येतो.

१७.३. संक्रात्मिक ग्रामीण विकास

जिल्ह्यातील दारिद्र्य रेडोखाली जीवन जगणा-या कुटुंबांना आर्थिक साहाय्य देवून त्यांचे राहणीमान उन्नत करण्याकरिता एकात्मिक विकास योजना राबविण्याचे केंद्र शासनाचे धोरणानुसार २० कमी कार्यक्रमातील महत्त्वाचे म्हणून कलम १ [अ] अंतर्गत योजना राबविण्यात येते. चंद्रपूर जिल्ह्यातील दारिद्र्य रेडोखाली जीवन जगणा-या कुटुंबांची गणना सन १९९४ मध्ये घेण्यात आली. या योजनेतर्गत दारिद्र्य रेडोखाली कुटुंबांना राहणीयकृत व ग्रामीण बँकाकडून कर्जस्वाने मदत मिळवून देवून व त्यासाठी शासनाकडून अर्धसाहाय्य उपलब्ध करून त्यांदावे आर्थिक परिस्थिती सुधारण्यात हातभार लावणे हा या कार्यक्रमाचा मूळ उद्देश आहे. हा कार्यक्रम राबविण्यासाठी जिल्हा पातळीवर जिल्हा ग्रामीण विकास यंत्रणा स्थापन केली आहे. या कार्यक्रमांतर्गत सन १९९३-९४ मध्ये ६९१५ लाभधारकांना लाभ मिळाला असून त्यासाठी १३२.४७ लक्षा रुपये अर्धसाहाय्य म्हणून खर्च करण्यात आलेला आहे.

१८. संकिर्ण / सर्वसाधारण

१८.१. नगर परिषद व जिल्हा परिषद उत्पन्न खर्च

जिल्ह्यांत एकूण ६ नगर परिषदा आहेत. सन १९९३-९४ मध्ये या सर्व नगर परिषदांचे एकूण उत्पन्न १८७९६५ हजार रुपये असून खर्च १७८८८१ हजार रुपये आहे. सन १९९३-९४ मधील सर्वात अधिक म्हणजे ३२.२७ टक्के उत्पन्न जकातीपासून प्राप्त झाले आहे.

जिल्हा परिषदेचे १९९३-९४ मधील उत्पन्न ११७.९५ कोटी रुपये असून खर्च ११४.०८ कोटी रुपये आहे. मागील वर्गाच्या तुलनेत यावर्गा उत्पन्नांत ७.८५ टक्के व खर्चात ४.९८ टक्के वाढ झालेली आहे.

तोच जिल्ह्यांत एकूण ८१५ ग्रामपंचायती असून या ग्रामपंचायतींचे सन १९९३-९४ मधील एकूण उत्पन्न ३२८७९ हजार रुपये असून खर्च ३००५९ हजार रुपये आहे. मागील वर्गाच्या तुलनेत उत्पन्नांत २७.२६ टक्के वाढ झालेली असून खर्चांमध्ये २५.०७ टक्क्यांनी वाढ झालेली आहे.

१८.२. जमीन महसूल

जिल्ह्यांत १९९३ मधील जमीन महसूलाची प्रत्यक्षा वुली रु ७३.३३ लक्षा असून खातेदारांची संख्या २४९५३५ आहे.

[अकेवीस]

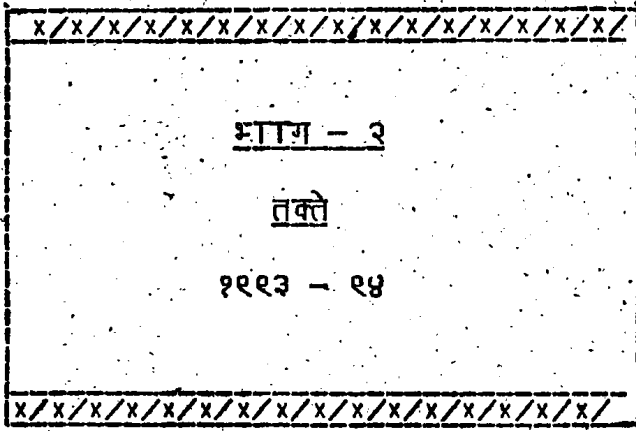
१८.३ पोलिस व गुन्हे

सन १९९३ मध्ये एकूण गुन्ह्यासंबंधी प्रकरणांची संख्या १०१९२ असून सर्वाधिक गुन्हे विशेष किंवा स्थानिक कायदाखालील दखलपात्र ठरलेले गुन्हे आहेत. तसेच जिल्ह्यातील एकूण पोलिसदलांची संख्या २३९६ असून पोलिस ठाणी २१ व आऊट पोस्ट [सब आऊट पोस्ट धारण] २३ होती.

१८.४ करमणूक / पर्यटन स्थाने

जिल्ह्यात सन १९९३-९४ मध्ये कायम स्वत्वाच्या चित्रापट गुडांची संख्या १७, फिरत्या चित्रापट गुडांची संख्या १२ आणि सरकारमान्य व्हिडिओ केंद्रांची संख्या ८४ आहे. या व्यतिरिक्त डिजा अटोनाची संख्या १७१ आहे. या सर्वांपासून १९९३-९४ मध्ये प्राप्त झालेला एकूण करमणूक कर १५५.८५ लक्षांमध्ये आहे.

याशिवाय जिल्ह्यात ताडोबा येथे राष्ट्रीय उद्यान असून हे प्रेक्षणीय स्थान व वन्य पशूपक्षी बघण्याकरिता येणा-या पर्यटकांच्या लोकांसाठी या ठिकाणी वास्तवतातर्फे विश्रामगृहे तसेच उपहार गृह इत्यादीची सोय करण्यात आली आहे.



भाग - ३

तकते

१९९३ - ९४

१	२	३	४
१५	३. २	तालुकावार निरनिराळ्या पिकाखालील क्षेत्रा १९८७-८८ व ८८-८९ [सुधारीत] व १९९२-९३ [अस्थाई] या वडाकिरीता	३६ ते ३५
१६	३. ३	मुख्य पिकांचे दर हेक्टरी उत्पन्न व रकूण उत्पादन १९९३-९४ या वडाकिरीता [अंतिम अंदाज]	३६
१७	३. ४	विविध साधनांनी ओलिताखाली असलेले तालुकावार क्षेत्रा १९८७-८८ व ८८-८९ [सुधारीत] ९२-९३ [अस्थाई] या वडाकिरीता	३७ ते ३८
१८	३. ५	निरनिराळ्या पिकाखालील ओलिताचे तालुकावार क्षेत्रा १९८७-८८ व ८८-८९ [सुधारीत] आणि १९९२-९३ [अस्थाई] या वडाकिरीता	३९ ते ४२
१९	३. ६	अ) तालुकावार सिंचन विहीरी व इतर विहिरी १९८५-८८ व ८८-८९ [सुधारीत] ९२-९३ या वडाकिरीता	४३ ते ४४
२०	३. ६	ब) तालुकावार कुपनलिका हातपंप आणि विद्युत पंप १९९३-९४ या वडाकिरीता	४५
२१	३. ७	विहीरी खोरीज लघु पाटबंधा-याची कामे १९९३-९४ या वडाकिरीता	४६
२२	३. ८	मोठे व मध्यम पाटबंधाचे प्रकल्प यामुळे मिळणारे क्षेत्रा व मिळणारे फायदे १० जून १९९४ रोजीचे	४७ ते ४८
२३	३. ९	जिल्ह्यातील वडित धारणा जमिनीची संख्या व त्यांचे क्षेत्राफळ ओलिताखाली असलेली वडित धारणा जमिनी आणि ओलिताखाली निव्वळ क्षेत्रा वडित धारणा प्रकारानुसार आणि क्षेत्राफळ श्रेणी नुसार वडित धारणा जमिनीची संख्या [कृषी गणना १९८५-८६]	४९ ते ५०
२४	३. १०	तालुकावार कृषी विज्ञानक अवजारे वडा १९८७	५१
२५	३. ११	दुष्काळ टंचाई टंचाई आदी पारिस्थितीची माहिती १९९३-९४ या वडाकिरीता	५२ ते ५३
२६	३. १२	टंचाईच्या पूर्वेतिहासानुसार कठीण व इतर ठं टंचाईग्रस्त भाग ठरविण्याबाबत माहिती १९९३-९४ या वडाकिरीता	५४
४. पशुसंवर्धन			
२७	४. १	तालुकावार पशुधन [१९८७ च्या गणनेप्रमाणे]	५५ ते ५८
२८	४. २	जिल्ह्यातील पशुवैद्यकिय संस्थांची तालुकावार संख्या १९९३-९४ अखेर	५९ ते ६०
२९	४. ३	रोगाच्या प्रकारानुसार पशुंच्या मृत्यूची संख्या १९९३-९४ या वडाकिरीता	६१
३०	४. ३	अ) विविध पशुवैद्यकिय संस्थांचे कार्य १९९३-९४ या वडाकिरीता	६२
३१	४. ४	मान्यता प्राप्त पशुवध गृहे आणि प्रत्येक पशुवध हात कत्तल केलेल्या पशुंची संख्या ९३-९४ या वडाकिरीता	६३

अनुक्रमणिका

जिल्हा सामाजिक आर्थिक समालोचन १९९३-९४ या वर्षाकरिता

अ. क्र.	तक्ता क्र.	विषय	पृष्ठ क्र.
१	२	३	४
		१. क्षोत्राफळ व लोकसंख्या	
१.	१. १	१९९१ च्या जनगणनेनुसार तालुकावार क्षोत्राफळ, धारे व लोकसंख्या	१ ते २
२.	१. २	१९५१ पासूनच्या लोकसंख्येमधील द्वावर्षीय फरक	३ ते ५
३.	१. ३	१९९१ च्या जनगणनेनुसार लोकसंख्या गटानुसार गावाचे तालुकावार वर्गीकरण	६
४.	१. ४	१९९१ च्या जनगणनेप्रमाणे लोकसंख्या गटानुसार शहराचे तालुकावार वर्गीकरण	७
५.	१. ५	१९९१ च्या जनगणनेनुसार काम करणारे व न करणारे यांची संख्या	८ ते ९
६.	१. ६	लोकसंख्येचे [अ] वधो गटानुसार व [ब] धामानुसार वर्गीकरण	१०
७.	१. ७	१९९१ च्या जनगणनेनुसार अनुसूचित जाती व जमाती करीता सुधारीत आकडेवारी	११ ते १२
८.	१. ८	शिमती / छप्परे यासाठी वापरलेल्या साधनतामुग्गी नुसार धाराचे वर्गीकरण [१९८१ च्या जनगणनेनुसार]	१३ ते १४
९.	१. ९	आकार व मागकीच्या स्थितीनुसार ग्रामीण/नागरी क्षोत्रातील कुटुंबाचे वर्गीकरण १९८१ च्या जनगणनेनुसार	१५ ते १६
१०.	१. १०	अपंगतेनुसार जिल्ह्यातील अपंगाची संख्या [१९८१ ची जनगणना]	१७
११.	१. ११	जनगणना धारे आणि त्यांचा वापर [१९८१ ची जनगणना]	१८
		२. हवामान	
१२.	२. १	निवडक केंद्रातील पर्जन्य दिवसांची संख्या व एकूण पर्जन्य १९९३ या वर्षाकरिता	१९ ते २१
१३.	२. २	निवडक केंद्रातील कमाल व किमान तापमान १९९३ या वर्षाकरिता	२२
		३. कृषी	
१४.	३. १	जमीनीचा वापर १९८७-८८ व ८८-८९ [सुधारीत] व ९२-९३ या वर्षाकरिता	२३ ते २५

१	२	३	४
३२	४. ५	जिल्ह्यातील वनक्षेत्रा १९९३-९४ या वडाकिरीता [अस्थाई]	६४
३३	४. ६	जिल्ह्यातील मुख्य व गौण वन उत्पादने १९९३ -९४ या वडाकिरीता	६५
३४	४. ७	जिल्ह्यातील मृजल मत्स्य उपवसाय १९९३-९४ वडाकिरीता	६६
३५		५. रोजगार उद्योग छात्रिकर्म , धीज व आर्थिक गणना १९९०	
३५	५. १	कारखान्यातील कामगारांची दैनिक सरासरी संख्या १९९३ या वडाकिरीत	६७ ते ६९
३६	५. २	सालू कारखान्याचे कामगारांच्या संख्येनुसार उच्च उद्योग निहाय वर्गीकरण १९९३ या वडाकिरीता	७० ते ७१
३७	५. ३	कामाच्या दिवसांच्या संख्येनुसार कारखान्याचे वर्गीकरण १९९३ या वडाकिरीता	७२ ते ७४
३८	५. ४	उद्योगांच्या महत्वाच्या बाबींची आकडेवारी वार्षिक उद्योग पाहणी १९९३-९३ या वडाकिरीता	७५
३९	५. ५	रोजगार विनिमय केन्द्रातील आकडेवारी १९९३ या वडाकिरीता	७६
४०	५. ६	व्यवसाय मार्गदर्शन १९९३-९४ या वडाकिरीता	७७
४१	५. ७	जिल्ह्यातील कर्मचा-यांची संख्या कर्मचारी गणना १९९३ या वडाकिरीता	७८
४२	५. ८	निरनिराळ्या उद्योगांतील रोजगार ३१ मार्च १९९४ अखेर	७९
४३	५. ९	जिल्ह्यातील विद्युतीकरण झालेल्या शहरांची व गावांची संख्या व त्यांची लोकसंख्या	८०
४४	५. १०	विजेचा वापर १९९३-९४ या वडाकिरीता	८१
४५	५. ११	कृषि व बिगर कृषि उद्योग	८२ ते ८३
४६	५. १२	प्रमुखा उद्योग गटानुसार उद्योगांची संख्या आणि सर्वसाधारणपणे नेहमी काम करणा-या कामगारांची संख्या	८४
४७	५. १३	महत्वाच्या उद्योग गटानुसार बिगर कृषि आस्थापनांची संख्या	८५
४८	५. १४	महत्वाच्या उद्योग गटानुसार बिगर कृषि आस्थापनांतील कामगारांची संख्या	८६
४९	५. १५	बिगर कृषि सहकारी आस्थापना [सर्व उद्योग गट एकत्र]	८७
५०	५. १६	प्रमुखा उद्योग गटानुसार सहकारी औद्योगिक संख्या व रोजगार यांची संख्या	८८

१	२	३	४
५१	५. १७ [अ]	उत्पादन व दुरुस्ती सेवा या उद्योग गटातील स्वकार्यरत उद्योगाची व त्या उद्योगात नेहमी काम करणा-या व्यक्तीची संख्या	८९
५२	५. १७ [ब]	उत्पादन व दुरुस्ती सेवा या उद्योग गटातील आस्थापनाची व नेहमी काम करणा-या व्यक्तीची संख्या	९०
५३	५. १८ [अ]	घाऊक व किरकोळ व्यापार संस्थांची एकूण संख्या व नेहमी काम करणा-या कर्मचा-याची आकारमान गटानुसार संख्या	९१
५४	५. १८ [ब]	घाऊक व किरकोळ व्यापार संस्थांची एकूण आस्थापना व नेहमी काम करणा-या कर्मचा-याची आकारमान गटानुसार संख्या	९२
५५	५. १९ [अ]	सामुहिक सामाजिक व व्यक्तिगत सेवा या उद्योग गटातील स्वकार्यरत उद्योगाची व त्या उद्योगात नेहमी काम करणा-या व्यक्तीची संख्या	९३
५६	५. १९ [ब]	सामुहिक सामाजिक व्यक्तिगत सेवा या उद्योग गटातील आस्थापनाची व नेहमी काम करणा-या व्यक्तीची संख्या	९४
५७	५. २० [अ]	सर्व उद्योग गट मिळून एकत्र संस्थांची स्वकार्यरत उद्योगाची व त्या उद्योगात नेहमी काम करणा-या व्यक्तीची संख्या	९५
५८	५. २० [ब]	सर्व उद्योग गट मिळून एकत्र संस्थांची आस्थापना उद्योगाची व त्या उद्योगात नेहमी काम करणा-या व्यक्तीची संख्या	९६
		<u>६. सहकार</u>	
५९	६. १	विविधा प्रकारच्या सहकारी संस्था ३१. ३. ला संपणा-या वजाकिरीता	९७ ते ९८
६०	६. २	जिल्ह्यातील सर्व प्रकारच्या संस्थांची माहिती ३१. ३. २४ ला संपणा-या वजाकिरीता.	९९
६१	६. ३	जिल्ह्यातील सर्व प्रकारच्या सहकारी संस्थांची लेखा परीक्षा वर्गप्रमाणे वर्गवारी ३१. ३. २४ अखेर	१००
६२	६. ४	जिल्ह्यातील राज्य आणि जिल्हा पातळीवरील सहकारी बँकांचे कार्य ३० जून १९९४ ला संपणा-या वजाकिरीता	१०१ ते १०२
६३	६. ५	जिल्ह्यातील प्राथमिक कृषी सहकारी संस्थांचे कार्य ३१. ३. २४ रोजीचे	१०३ ते १०४
६४	६. ६	जिल्ह्यातील शेतकरी सेवा संस्थांचे कार्य ३१. ३. २४ रोजीचे	१०५ ते १०६
६५	६. ७	जिल्ह्यातील आदीवासी सह. संस्थांचे कार्य ३१. ३. २४	१०७ ते १०८
६६	६. ८	जिल्ह्यातील प्राथमिक कृषी सहकारी संस्थांनी दिलेली पिक कर्जे ३१. ३. २४ ला संपणा-या वजाकिरीता	१०९

६७	६. ९	जिल्ह्यातील शेतकरी सेवा संस्था, दिलेली पिक कर्जे ३०. ६. १९९३ ला संपणा-या वषाकरीता	११०
६८	६. १०	जिल्ह्यातील आदिवासी सहकारी संस्थांमा त दिलेली कर्जे ३१. ३. १९९३ ला संपणा-या वषाकरीता	१११
६९	६. ११	जिल्ह्यातील बिगर शेतकरी सहकारी पत संस्थांचे कार्य ३१. ३. १९९३ ला संपणा-या वषाकरीता	११२
७०	६. १२	जिल्हा आणि प्राथमिक पणान संस्थांचे कार्य ३१. ३. १९९३ ला संपणा-या वषाकरीता	११३ ते ११४
७१	६. १३	जिल्ह्यातील उत्पादक संस्था आणि सामाजिक सेवा संस्थांचे कार्य ३१. ३. १९९३ ला संपणा-या वषाकरीता	११५
७२	६. १४	जिल्ह्यातील उत्पादक संस्था आणि सामाजिक सेवा संस्था यांचे महत्वाचे कार्य ३१. ३. १९९३ ला संपणा-या वषाकरीता	११६
७३	६. १५	नियंत्रित बाजारपेठांची तालुकावार माहिती ३१. ३. १९९३ ला संपणा-या वषाकरीता	११७ ते ११८
७४	६. १६	जिल्ह्यातील सावकारांची संख्या आणि त्यांनी दिलेली कर्जे ३०. ६. १९९३ ला संपणा-या वषाकरीता	११९
७. वैद्यकीय व आरोग्य सेवा			
७५	७. १	सार्वजनिक व अर्धसहाय्यित संस्थां मार्फत उपलब्ध असलेल्या वैद्यकीय सुविधांची तालुकावार माहिती १९९३ या वषाकरीता	१२०
७६	७. २	नोंदणी केलेल्या जन्म व मृत्यूंची संख्या १९९२ या वषाकरीता	१२१ ते १२२
७७	७. ३	विविध कारणानुसार मृत्यूंची संख्या १९९२ या वषाकरीता	१२३
७८	७. ४	माताबालसंगोपन कार्यक्रमांतर्गत लस टोचणी १९९३-९४ या वषाकरीता	१२४ ते १२५
७९	७. ५	जिल्ह्यातील कुटुंबनियोजन केंद्रांची संख्या ३१ मार्च १९९४ रोजी संपणा-या वषाकरीता	१२६ ते १२७
८. शिक्षण			
८०	८. १	१९९१ चे जनगणनेनुसार तालुकावार साक्षरता	१२८
८१	८. २	शैक्षणिक संस्था शिक्षकांची व विद्यार्थ्यांची संख्या ९१-९२	१२९
८१/अ	८. २	शैक्षणिक संस्था शिक्षकांची व विद्यार्थ्यांची संख्या ९२-९३	१३०
८२	८. ३	पूर्व-प्राथमिक, प्राथमिक, माध्यमिक व महाविद्यालयातील स्तर निहाय संख्या आणि मागासवर्गीय विद्यार्थ्यांची वर्गवारी ३०. ९. १९९१ रोजीचे	१३१
८२/अ	८. ३	पूर्व प्राथमिक, प्राथमिक, माध्यमिक व महाविद्यालयातील स्तर निहाय संख्या आणि मागासवर्गीय विद्यार्थ्यांची वर्गवारी ३०. ९. १९९२ रोजीचे	१३२
८३	८. ४	इतर प्रकारच्या शैक्षणिक संस्था १९९१-९२ या वषाकरीता	१३३
८३/अ	८. ४	इतर प्रकारच्या शैक्षणिक संस्था १९९२-९३ या वषाकरीता	१३४

१	२	३	४
८४	८.५	आर्थिक दृष्ट्या मागासलेल्या विद्यार्थ्यांना मिळणारी मोफत शिक्षणाची सवलत १९९२-९३ [प्रत्यक्षा] वडाकिरीता	१३५
८५	८.६	प्राथमिक शिक्षणावरील खर्च १९९२-९३ या वडाकिरीता	१३६
८५/अ	८.६	प्राथमिक शिक्षणावरील खर्च १९९३-९४ या वडाकिरीता	१३७
८६	८.७	जिल्ह्यातील व्यवसाय मार्गदर्शन [कनिष्ठ महाविद्यालय] व तांत्रिक शाळा [आठवी ते बारावी]	१३८
८७	८.८	जिल्ह्यातील प्रौढ शिक्षण केंद्रे १९९३-९४ वडाकिरीता	१३९
८८	८.९	शिक्षाकाकरीता प्रशिक्षण संस्था १९९१-९२ व ९२-९३ अखेर	१४०
<u>९. दळणावळ व वाहतूक</u>			
८९	९.१	अ) रेल्वे मार्गाची लांबी ३१ मार्च १९९४ अखेर	१४१
९०	९.१[ब]	रेल्वे स्थानकांची तालुकावार यादी ३१.३.१९९४ बोर्डाची	१४२
९१	९.२	प्रकार व पृष्ठभाग यानुसार रस्त्यांची लांबी ३१ मार्च १९९४ अखेर	१४३
९२	९.३	वापरात असलेल्या मोटार वाहनांची संख्या ३१.३.१९९४ अखेर	१४४
९३	९.४	महाराष्ट्र राज्य परिवहन मंडळाची [प्रवासी] आकडेवारी १९९३-९४ या वडाकिरीता	१४५
९४	९.५	महत्वाच्या रस्त्यावरील वाहतूक गणना १९९३ या वडाकिरीता	१४६ ते १५५
९५	९.६	पोस्ट, तारघारे, दूरध्वनी सेवा व दूरदर्शन संघ यांची ३१ मार्च १९९४ अखेरची आकडेवारी	१५६
<u>१०. स्थानिक संस्था</u>			
९६	१०.१	स्थानिक संस्थांचे उत्पन्न व खर्च १९९३-९४ या वडाकिरीता	१५७
९७	१०.२	ग्रामपंचायतीचे उत्पन्न व खर्च १९९३-९४ या वडाकिरीता	१५८ ते १५९
९८	१०.३	जिल्हा परिषदेचे बाबवार उत्पन्न व खर्च १९९३-९४ या वडाकिरीता	१६० ते १६१
९९	१०.४	नगर पालिकांचे उत्पन्न व खर्च १९९३-९४ वडाकिरीता	१६२

१	२	३	४
११. नियोजन			
१००	११. १	विविध विकास मिशन्याली झालेल्या योजनांतर्गत खर्च १९९३-९४ या वर्षाकरीता	१६३ ते १६४
१०१	११. २	योजनेखालील महत्वाची भाौतिक साध्ने १९९३-९४ या वर्षाकरीता	१६५ ते १६७
१०२	११. ३	रोजगार ह्यी योजना १९९३-९४ या वर्षाकरीता	१६८
१०३	११. ४	रोजगार ह्यी योजनेखाली घेतलेली कामे त्यावरील रोजगार व खर्च १९९३-९४ या वर्षाकरीता	१६९
१०४	११. ५	पिण्याच्या पाण्याच्या सोयी व टंचाई संबंधी केलेल्या उपाययोजना १९९३-९४ या वर्षाकरीता	१७०
१०५	११. ६	संकरित व अधिक उत्पन्न देणा-या पिकांच्या जाती व त्याखालील क्षेत्र १९९३-९४ या वर्षाकरीता	१७१ ते १७६
१०६	११. ७	रासायनिक खाताचे वाटप १९९३-९४ या वर्षाकरीता	१७७
१०७	११. ८	जिल्ह्यातील साधारकारखाने १९९३-९४ या वर्षाकरीता	१७८
१०८	११. ९	दुग्धा संस्थांची तालुकावार माहिती १९९३-९४ या वर्षाकरीता	१७९ ते १८०
१०९	११. १०	अवर्णि प्रवण कार्यक्रमाची प्रगती १९९३-९४ या वर्षाकरीता	१८१
११०	११. ११	सकात्मिक आदिवासी विकास कार्यक्रमाची प्रगती त्यावरील तरतुद व खर्च १९९३-९४ या वर्षाकरीता	१८२ ते १८३
१११	११. १२	२० क्लमी. कार्यक्रम १९९३-९४ या वर्षाकरीता	१८४ ते १८५
११२	११. १३	दिरोडा घटक योजना १९९३-९४ या वर्षाकरीता	१८६
११३	११. १४	जिल्ह्यातील स्थानिक विकास कार्यक्रम संदर्भ वर्ष १९८९३-९४	१८७
१२. किंमती व निर्देशांक			
११४	१२. १	निवडक शेती शेतीभालांच्या सरासरी घाऊक किंमती ३० जून १९९४ ला संयगा-या वर्षाकरीता	१८८ ते १८९
११५	१२. २	जिल्हा मुख्यालयाच्या ठिकाणाच्या महत्वाच्या वस्तुंच्या सरासरी किरकोळ किंमती १९९३ या वर्षाकरीता	१९० ते १९२
११६	१२. ३	नागपूर केंद्रातील कामगारांचे ग्राहक किंमतीचे निर्देशांक १९९३-९४ या वर्षाकरीता	१९३

१	२	३	४
		१३. न्याय व प्रशासने	
११७	१३. १	जिल्ह्यातील पोलीस दलांची रकूण संख्या १९९३-९४ या वडांकिरीता	१९४
११८	१३. २	गन्ध्याबाबत आकडेवारी १९९३-९४ या वडांकिरीता	१९५
११९	१३. ३	तुलांत दाखल केलेले गुन्हेगार १९९३-९४ या वडांकिरीता	१९६
१२०	१३. ४	तुलांत दाखल झालेल्या गुन्हेगारांचे वधोगटानुसार व शैक्षणिक पात्रातेनुसार वर्गीकरण १९९३-९४ या वडांकिरीता	१९७
१२१	१३. ५	दिव्याणी व फौजदारी न्यायालयांत निकालात काढलेली कामे १९९३ या वडांकिरीता	१९८
		१४. बँकींग व विमा	
१२२	१४. १	बँक कार्यालये, वर्गीकृत बँका यांची संख्या त्यांच्या ठेवी व कर्जे ३१ मार्च १९९४ अखेर	१९९
१२३	१४. २	संयुक्त भांडवली संस्था ३१.३.१९९४ रोजी	२००
१२४	१४. ३	उत्तर दिलेल्या विमा पत्रांची संख्या व विम्यांची रक्कम १९९३-९४ या वडांकिरीता	२०१
		१५. रिकीणी	
१२५	१५. १	चित्रापटगृहाचे विजायी आकडेवारी १९९३-९४ या वडांकिरीता	२०२
१२६	१५. २	जिल्ह्यातील गोळा केलेली अल्पबचत सुतवणूक व खातेदारांची संख्या १९९३-९४ या वडांकिरीता	२०३
१२७	१५. ३	तालुकावार गोळा केलेल्या जमिन मद्दुल १९९३-९४ या वडांकिरीता	२०४
१२८	१५. ४	छापडाने आणि छापलेली व प्रकाशित केलेली वर्तमान पत्रे व नियतकालिके ३१.३.१९९४ रोजीचे	२०५
१२९	१५. ५	स्वस्त धान्य दुकानांत पुरविलेले तांदूळ, गडू व साखार १९९३-९४ या वडांकिरीता	२०६
१३०	१५. ६	मागणी व वजुल केलेले धान्य १९९३-९४ या वडांकिरीता	२०७
१३१	१५. ७	१९९१ मधील लोकसभा निवडणूक व १९९० मधील विधानसभा निवडणूक संबंधी आकडेवारी	२०८ ते २०९
१३२	१५. ८	अधिकारी व प्रवासी यांचेसाठी असलेल्या बंगल्यांची तालुकावार यादी ३१.३.१९९४ या रोजीची	२१० ते २११
१३३	१५. ९	निवडक निर्देशाकांचा कल	२१२ ते २१९

१९९१ चा जनगणनेनुसार तालुकावार क्षेत्रातील घरे व लोकसंख्या

[जि. चंद्रपूर]

अ. क्र. :	जिल्हा/ तालुका	सकूण गांवीगा नागरी	क्षेत्र [चौ. कि. मी.] १९८१ म.	घरे चौ. कि. मधील लोकसंख्या	गावांची संख्या		वाहारांची संख्या	वापरातील निवास गृहांची संख्या [हजारात]	कुटुंबांची संख्या [हजारात]	लोकसंख्या [हजारात]		
					वस्ती असलेली	ओसाड				सकूण	पुरुष	स्त्रिया
१	२	३	४	५	६	७	८	९	१०	११	१२	१३
१. चंद्रपूर	जिल्हा	सकूण	१०६२४.९	१५५	१४७३	३१९	१२	३६५	३८८	१७७२	९१०	८६२
	वेरीज	गांवीगा	१०५२१.१	-	१४७३	३१९	१२	२६५	२८०	१२७५	६४८	६२७
		नागरी	१७३.८	-	-	-	१२	१०२	१०८	५९७	२६२	२३५
२. भाद्रावती	जिल्हा	सकूण	९४१.२	-	११३	१३	५	९६	१०२	४७०	२४८	२२२
	वेरीज	गांवीगा	८४३.३	-	११३	१३	-	२४	२६	११९	६३	५६
		नागरी	९७.९	-	-	-	५	७२	७६	३५१	१८५	१६६
३. चरोरा	जिल्हा	सकूण	११२१.४	-	१२५	३५	२	२८	२९	१३२	६८	६४
	वेरीज	गांवीगा	११२१.४	-	१२५	३५	-	२१	२२	१००	५१	४९
		नागरी	-	-	-	-	२	७	७	३२	१७	१५
४. चिमूर	जिल्हा	सकूण	११८४.१	-	१५४	३४	१	३२	३५	१५६	८०	७६
	वेरीज	गांवीगा	११६३.१	-	१५४	३४	-	२३	२५	११२	५७	५५
		नागरी	२१.०	-	-	-	१	९	१०	४४	२३	२१
५. नागभिड	जिल्हा	सकूण	१०१४.९	-	१७८	७५	-	३०	३१	१४२	७२	७०
	वेरीज	गांवीगा	१०१४.९	-	१७८	७५	-	३०	३१	१४२	७२	७०
		नागरी	-	-	-	-	-	-	-	-	-	-
६. डम्हपुरी	जिल्हा	सकूण	६५६.४	-	११४	२४	-	२४	२६	११३	५७	५६
	वेरीज	गांवीगा	६५६.४	-	११४	२४	-	२४	२६	११३	५७	५६
		नागरी	-	-	-	-	-	-	-	-	-	-
७. डम्हपुरी	जिल्हा	सकूण	९४२.९	-	१११	२५	१	२९	३१	१३७	६९	६८
	वेरीज	गांवीगा	९२१.०	-	१११	२५	-	२३	२५	११०	५५	५५
		नागरी	२१.९	-	-	-	१	६	६	२७	१४	१३

स्तंभा क्रं. १.१ [जुद्धे चालू]

[२]

१	२	३	४	५	६	७	८	९	१०	११	१२	१३
७.	सिद्धिवाडी	एकूण	६१९. ६	-	२०	१७	-	२०	२१	२७	७७	७७
		गांवीगा	६१९. ६	-	२०	१७	-	२०	२१	२७	७७	७७
		नागरी	-	-	-	-	-	-	-	-	-	-
८.	सुल	एकूण	४२४. ५	-	७१	३६	१	१२	२०	२७	४८	४२
		गांवीगा	४७१. ३	-	७१	३६	-	१६	१६	५२	३९	४०
		नागरी	२३. २	-	-	-	१	३	४	१८	९	२
९.	सांघली	एकूण	६३३. ०	-	१०३	१३	-	२०	२०	२४	७७	७७
		गांवीगा	६३३. ०	-	१०३	१३	-	२०	२०	२४	७७	७७
		नागरी	-	-	-	-	-	-	-	-	-	-
१०.	गोंडविवरी	एकूण	१०७६. ३	-	१४४	२४	-	२३	२४	१०२	५५	५४
		गांवीगा	१०७६. ३	-	१४४	२४	-	२३	२४	१०२	५५	५४
		नागरी	-	-	-	-	-	-	-	-	-	-
११.	रंजु कोरपना	एकूण	१२४२. ३	-	१२७	१२	-	१२	२०	२५	४२	४६
		गांवीगा	१२४२. ३	-	१२७	१२	-	१२	२०	२५	४२	४६
		नागरी	-	-	-	-	-	-	-	-	-	-
१२.	रापुरा	एकूण	७५३. ६०	-	१४३	११	२	२७	२२	१३३	७०	६३
		गांवीगा	७३८. ८०	-	१४३	११	-	२२	२४	१०८	५६	५२
		नागरी	१४. ०८	-	-	-	२	५	५	२५	१४	११

टीप :- १. ही आकडेवारी " केवळ अस्थाई व जुद्धील पडताळणीच्या आधीन राहून आहे.

२. स्तंभा क्रं. ७ मधील क्षेत्रात वाढतरी माहिती ही १९८१ ची आहे.

आधार :- १९९१ चे जनगणना प्रकाशनातील उपलब्ध माहिती.

१९५१ गामुनया लोकसंख्येसधिले दशावर्षीय करक

[लोकसंख्या - हजारात]

जिल्हा - चंद्रपूर

अ. क्र.	जिल्हा/ तालुका	वर्ष	एकूण टक्की			पुरुष			स्त्रिया			दर चौ. कि. लोक- संख्या	दशावर्षीय करकारी टक्केवारी		
			एकूण	ग्रामीण	नागरी	एकूण	ग्रामीण	नागरी	एकूण	ग्रामीण	नागरी		एकूण	ग्रामीण	नागरी
१	२	३	४	५	६	७	८	९	१०	११	१२	१३	१४	१५	१६
१. चंद्रपूर	एकूण जिल्हा	१९२१	१७७२	१३७५	४९७	२१०	६४८	२६२	८६२	६२७	२३५	१६६	२७.८८	१५.१८	५२.२९
	बेरीज	१९८१	१४१९	११०७	३१२	७२५	५६१	१६४	६२४	५४६	१४८	१३३	२६.९	१४.९५	१०१.२९
		१९७१	१११८	९६३	१५५	५७०	४८७	८३	५४८	४७६	७२	१०५	३५.९२	२७.३८	६१.४६
		१९६१	८५२	७५६	९६	४३०	३७९	५१	४२२	३७७	४५	८३	१७.०३	१८.१३	९.०९
		१९५१	७२८	६४०	८८	३६५	३२०	४५	३६३	३१२	४४	७१	११.७७	१०.८८	२१.४६
२. भाद्रावती	१९२१	४७०	११२	३५१	२४८	६३	१८५	२२२	५६	१६६	४२२	४७.३३	२५.२६	५६.६२	
	१९८१	३१९	९५	२२४	१६८	५०	११८	१५१	४५	१०६	३३२	५६.३	९.४	९०.६	
	१९७१	२०४	८६	११८	१०७	४४	६३	९७	४२	५५	२१८	३५.४०	२५.८५	६३.८	
	१९६१	२२७	२२५	७२	१५१	११३	३८	१४६	११२	३४	९८	२०.४०	१६.०७	३४.९९	
	१९५१	२४७	१२४	५३	१२४	९७	२७	१२३	९७	२६	९१	-	-	-	
३. वरोरा	१९२१	१३२	१००	३२	६८	५१	१७	६४	४२	१५	११८	२०.०	९०.९	-	
	१९८१	११०	११०	-	५७	५७	-	५३	५३	-	९८	१८.८	१८.८	-	
	१९७१	९३	९३	-	४८	४८	-	४५	४५	-	८३	-	-	-	
	१९६१	-	-	-	-	-	-	-	-	-	-	-	-	-	
	१९५१	-	-	-	-	-	-	-	-	-	-	-	-	-	
४. चिमूर	१९२१	१५६	११२	४४	८०	५७	२३	७६	५५	२१	१३२	१४.७	१२.०	२२.२२	
	१९८१	१३६	१००	३६	७०	५१	१९	६६	४९	१७	११५	१६.०	८.८	४२.२	
	१९७१	११७	९२	२५	६१	४७	१४	५६	४५	११	९८	२९.९९	२६.८७	७९.३७	
	१९६१	२४५	२३१	१४	१२७	१२०	७	११८	१११	७	७२	१३.४२	१६.४०	९.३२	
	१९५१	२१०	१९३	१७	१०६	९७	९	१०४	९६	८	६३	-	-	-	

१	२	३	४	५	६	७	८	९	१०	११	१२	१३	१४	१५	१६
११. राजुरा	१९९१	१३३	१०८	२५	५०	५६	१५	६३	५२	११	उ. ना	उ. ना	उ. ना	उ. ना	
	१९८१	१६८	१५०	१८	८६	७७	९	८२	७३	९	८३	३३.२ फ	३२.० फ	४७.७ फ	
	१९७१	१२६	११४	१२	६४	५८	६	६२	५६	६	६३	४०.५ फ	४२.२२ फ	४६.७ फ	
	१९६१	९०	८०	१०	४५	४०	५	४४	३९	५	४५	१८.९३ फ	११.९३ फ	१७.३१ फ	
	१९५१	७५	७१	४	३८	३६	२	३७	३५	२	-	-	-	-	
१२. कोरमना	१९९१	९५	९५	-	४९	४९	-	४९	४९	-	उ. ना	उ. ना	उ. ना	उ. ना	
	१९८१	-	-	-	-	-	-	-	-	-	-	-	-	-	
	१९७१	-	-	-	-	-	-	-	-	-	-	-	-	-	
	१९६१	-	-	-	-	-	-	-	-	-	-	-	-	-	
	१९५१	-	-	-	-	-	-	-	-	-	-	-	-	-	

टीप :- १. उ. ना = उपलब्ध नाही

२. आकडे पूर्णांकित केल्याने बेरजा झळतीलच असे नाही

३. दशावधिक टक्केवारी ही प्रत्यक्ष आकडेमाध्मे काढलेली आहे.

४. १९९१ चे क्षेत्रांमळ उपलब्ध नसल्याने स्तंभ क्रं. १३ मधील दर चौ. कि. मि मधील लोकसंख्या काढतांना १९९१ ची लोकसंख्या गृहीत धरली असून क्षेत्रांमळ १९८१ चे आहे.

५. १९९१ नंतर नविन जातुकांची निर्मिती झाल्यामुळे व सिंदवाही, मुल, भावली राजुरा व कोरमना या नविन तहसिलीचे १९८१ चे क्षेत्रांमळ उपलब्ध नसल्या कारणाने दर चौ. कि. मि मधील लोकसंख्येचे प्रमाण काढता आले नाही. तसेच दशावधिक टक्केवारी काढता आली नाही.

६. ही आकडेवारी केवळ अस्थाई व गुढील गडताळणीच्या आधीन राहून आहे.

आधार :- १९९१ जनगणना प्रकाशनातील उपलब्ध अस्थाई माहिती.

१९९१ चा जनगणनेनुसार लोकसंख्या गटानुसार गावाचे तालुकावार वर्गीकरण

लोकसंख्या-गोडगात

जि. चंद्रपूर

क्र. : जिल्हा/ तालुका	वस्ती असलेले गावे														एकूण		ओसाड गावे		
	२०० ते २९९		३०० ते ४९९		५०० ते ९९९		१००० ते १९९९		२००० ते ४९९९		५००० ते ९९९९		१०००० व त्याहून जास्त		एकूण				
	गावे	लोक संख्या	गावे	लोक संख्या	गावे	लोक संख्या	गावे	लोक संख्या	गावे	लोक संख्या	गावे	लोक संख्या	गावे	लोक संख्या	गावे	लोक संख्या			
१	२	३	४	५	६	७	८	९	१०	११	१२	१३	१४	१५	१६	१७	१८	१९	
एकूण जिल्हा																			
१. चंद्रपूर	२१३	२२०	४१७	१४४७	४५२	३२५१	२८८	३९४०	८७	२४९२	११	७८०	५	६२१	१४७३	१२७५१	३१९		
२. नाद्रावती	१९	२२	३६	१२७	४१	२८८	१८	२४४	११	३१७	-	-	-	-	१२५	९२८	३५		
३. उरोरा	१३	१३	५६	२०१	५४	३९२	२८	३८६	२	७४	१	५२	-	-	१५४	१११८	३४		
४. चिबूर	३१	२८	५५	१८८	४६	३१५	३१	४२२	५	१०५	३	२२८	१	१३५	१७८	१४२१	७५		
५. नावमिड	१६	१६	३०	१०३	३२	२४९	२७	३७७	७	२०३	१	७४	१	१०६	११४	११२८	२४		
६. इम्हदूरी	१५	१३	२१	८०	३५	२५२	२९	४०५	११	३४८	-	-	-	-	१११	११००	२५		
७. विदिवाडी	१५	१८	१९	६८	२१	१५४	१७	२३३	७	१९३	२	१४३	१	१२४	८२	९३३	१७		
८. झा	२८	२१	१४	४७	१९	१३२	१८	२६३	११	३२१	-	-	-	-	८०	७८४	३६		
९. नावली	११	१३	२९	१०३	२८	१९९	२४	३३५	९	२३४	१	७५	-	-	१०२	९५७	१३		
१०. मोंडचिदरी	१७	१८	४२	१४५	५५	३८०	२२	२७६	७	२१३	१	५६	-	-	१४४	१०८८	२४		
११. फेरफना	१८	२२	३५	११६	४५	३४४	२७	३६१	३	१८८	-	-	-	-	१२८	९५१	१२		
१२. राजपूर	२१	२५	४९	१६५	४२	२९५	२३	२८४	७	१८५	-	-	१	१२०	१४२	१०८३	११		

टीप :- १. ओकडे पुर्णकात केवळ बेरजा जुळतीलच असे नाही.

२. ही आकडेवारी केवळ अस्थायी व सुटील पडताळणीचा आधीन राहून आहे.

आधार - १९९१ जनगणना आकड्यातील उपलब्ध माहिती.

तक्ता क्र. १.४

[७]

१९९१ चा जनगणनेप्रमाणे लोकसंख्या गटानुसार शहराचे ताबुकावार वर्गीकरण

लोकसंख्या-हजारांत.

जि. चंद्रपूर

अ. क्र. :	जिल्हा/ तालुका	लोकसंख्ये प्रमाणे शहराची संख्या													
		५००० पेक्षा कमी		५००० ते ९९९९		१०००० ते १९९९९		२०००० ते ४९९९९		५०००० ते ९९९९९		१००००० ते ताहून अधिक		एकूण शहरे	
१	२	३	४	५	६	७	८	९	१०	११	१२	१३	१४	१५	१६
एकूण जिल्हा	बेरीज	-	-	३	२२	४	६९	३	९६	१	८४	१	२२६	१२	४९७
१.	चंद्रपूर	-	-	३	१६	-	-	१	२५	१	८४	१	२२६	५	३५१
२.	भाद्रावता	-	-	-	-	२	३२	-	-	-	-	-	-	२	३२
३.	वरोरा	-	-	-	-	-	-	१	४४	-	-	-	-	१	४४
४.	चिमूर	-	-	-	-	-	-	-	-	-	-	-	-	-	-
५.	नागभिड	-	-	-	-	-	-	-	-	-	-	-	-	-	-
६.	ब्रम्हपुरी	-	-	-	-	-	-	१	२७	-	-	-	-	१	२७
७.	तिडिवाडी	-	-	-	-	-	-	-	-	-	-	-	-	-	-
८.	सुल	-	-	-	-	१	१८	-	-	-	-	-	-	१	१८
९.	सावली	-	-	-	-	-	-	-	-	-	-	-	-	-	-
१०.	गोंडगिरी	-	-	-	-	-	-	-	-	-	-	-	-	-	-
११	राजुरा	-	-	१	६	१	१८	-	-	-	-	-	-	२	२५
१२	कोरपना	-	-	-	-	-	-	-	-	-	-	-	-	-	-

टीप - १. ही आकडेवारी केवळ अस्थायी व पुढील अडताळणीच्या आधारीन राहून आहे.

आधार - १९९१ जनगणना प्रकाशनातील उपलब्ध माहिती.

१९९१ च. जमगणनेनुसार काम करणारे व न करणारे गांची संख्या

जि. चंद्रपूर

आकडे - भारतात

अ. क्र.	काम करणा-गाचा वर्ग	गामीण नागरी एकूण	जिल्हा बेरीज तालुके													
			चंद्रपूर	भाद्रावती	वरोरा	चिमूर	नाग भिड	बुम्ह पुरी	सिंदे वाही	मूल	सा व ली	गोंड गुरी	कोरपना	रजुवा		
१	२	३	४	५	६	७	८	९	१०	११	१२	१३	१४	१५	१६	
१. झोतकरी	गामीण	२३७२	१४१	१४२	१९९	२७९	२०७	२७५	१५३	१६२	२०२	२२२	२१७	१८९		
	नागरी	५३	१४	३	५	-	-	१६	-	९	-	-	-	६		
	एकूण	२४२५	१५५	१४५	२०४	२७९	२०७	२९१	१५३	१७१	२०२	२२२	२१७	१९५		
२. झोतमजूर	गामीण	२५४१	१३२	१८३	२३७	५३८	२५०	२३४	२१८	१७५	२३०	१८५	१६४	१९६		
	नागरी	१०७	३४	१२	११	-	-	२१	-	२२	-	-	-	७		
	एकूण	२६४८	१६६	१९५	२४८	५३८	२५०	२५५	२१८	१९६	२३०	१८५	१६४	२०३		
३. जातवर्धन जंगलकाम मच्छी नारी जाजरी रुखवागा मळे वारे होत्रात काम करणारे	गामीण	१३९	२०	८	११	१४	११	७	१२	१२	१०	१९	९	६		
	नागरी	४३	३२	१	२	-	-	३	-	३	-	-	-	२		
	एकूण	१८२	५२	९	१३	१४	११	१०	१२	१५	१०	१९	९	८		
४. छागकाम आगि दगड छागकाम काम करणारे	गामीण	७७	२०	२३	१०	३	-	१	५	१	-	१	७	६		
	नागरी	२१३	१६५	२७	१	-	-	२	-	-	-	-	-	१८		
	एकूण	२९०	१८५	५०	११	३	-	३	५	१	-	१	७	२४		
५. वस्तू निर्माण प्रक्रीमा लेव व हस्तता इ. धारणती उद्योगात काम करणारे	गामीण	१०६	९	७	८	१२	१०	६	११	९	७	१२	६	९		
	नागरी	२७	१७	३	१	-	-	२	-	२	-	-	-	२		
	एकूण	१३३	२६	१०	९	१२	१०	८	११	११	७	१२	६	११		
६. धारणती उद्योगात निरिक्त इतर उद्योगात निरिक्त काम करणारे	गामीण	१९३	४८	२०	१७	१२	६	९	८	७	५	५	१२	४५		
	नागरी	२१८	१८२	४	१८	-	-	५	-	४	-	-	-	५		
	एकूण	४११	२३०	२४	३५	१२	६	१४	८	११	५	५	१२	५०		

पत्रांक क्र. १.५ मुदे चालू

[१]

१	२	३	४	५	६	७	८	९	१०	११	१२	१३	१४	१५	१६
७.	बांधकाम करणारे	ग्रामीण	१०२	४२	१०	११	५	५	४	४	३	२	४	५	७
		नागरी	८२	७०	३	८	-	-	२	-	२	-	-	-	४
		एकूण	१२१	११२	१३	१९	५	५	६	४	५	२	४	५	११
८.	ठामार आणि बागिचा काम करणारे	ग्रामीण	१३८	२५	२	१२	१०	१४	८	१३	७	८	८	६	११
		नागरी	१२८	१४१	८	२०	-	-	११	-	१०	-	-	-	८
		एकूण	३३६	१६६	१७	३२	१७	१४	१९	१३	१७	८	८	६	१९
९.	वाहतूक साठवण आणि क्षोत्रात काम करणारे	ग्रामीण	४७	११	६	५	३	६	१	१	२	१	२	६	३
		नागरी	११७	९३	२	१०	-	-	४	-	३	-	-	-	५
		एकूण	१६४	१०४	८	१५	३	६	५	१	५	१	२	६	८
१०.	इतर काम करणारे	ग्रामीण	३२६	५८	४०	२५	३६	२६	१८	२३	१४	१८	२४	१८	२६
		नागरी	३४६	२२६	२४	४२	-	-	१८	-	१३	-	-	-	१६
		एकूण	६७२	२८४	६४	७४	३६	२६	३६	२३	२७	१८	२४	१८	४२
११.	एकूण काम करणारे [१ ते १० बेरीज]	ग्रामीण	६०४१	५०६	४४८	५३५	६८२	५३५	५६३	४४८	३९८	४९०	४८२	४५०	४९७
		नागरी	१४११	९७४	८७	१२५	-	-	८४	-	६८	-	-	-	७३
		एकूण	७४५२	१४८०	५३५	६६०	६८२	५३५	६४७	४४८	४६६	४९०	४८२	४५०	५७०
१२.	सिवांतीक काम करणारे	ग्रामीण	६७४	४५	४३	५८	५२	५२	६३	५४	४५	५०	१०२	५६	४७
		नागरी	५१	२६	४	६	-	-	२	-	४	-	-	-	२
		एकूण	७२५	७१	४७	६४	५२	५२	६५	५४	४९	५०	१०२	५६	४९
१३.	एकूण काम करणारे	ग्रामीण	६०३६	६४०	५०७	५२६	६८०	५३२	४७२	४३६	३५०	४०४	५०५	४४२	५५२
		नागरी	३५०६	२५०५	२३४	३०८	-	-	१७३	-	१०८	-	-	-	१४८
		एकूण	९५४२	३१४५	७४१	८३४	६८०	५३२	६४५	४३६	४५८	४०४	५०५	४४२	७००
१४.	एकूण लोकांख [११ ते १३ ची बेरीज]	ग्रामीण	१२७५१	११२१	९९८	१११२	१४२१	११२६	१०९८	९३८	७९३	९४४	१०८९	९४८	१०८६
		नागरी	४९६८	३५०५	३२५	४०९	-	-	२६६	-	१८०	-	-	-	२५३
		एकूण	१७७१९	४६२६	१३२३	१५२८	१४२१	११२६	१३६४	९३८	९७३	९४४	१०८९	९४८	१३३९

टीप - १. आकडे मुगांकात केलाने बेरजा जुळतीलच असे नाही
 आधार - १९९१ चें जनगणना प्रकाशनातील उपलब्ध अस्थाई माहिती.

तक्ता क्र. १. ६

[१०]

जि. चंद्रपुर

लोकसंख्येचे [अ] वागोटानुसार व [ब] धार्मानुसार वर्गीकरण

[आकडे - शोकांतांत]

अ) वागोटानुसार लोकसंख्या [१९८१ जनगणनेनुसार]

बाब	सर्व	०-१४	१५-१९	२०-२४	२५-२९	३०-३४	३५-३९	४०-४९	५०-५९	६० व त्याहून	व
१	२	३	४	५	६	७	८	९	१०	अधिक	अनिर्दिष्ट
	वयोगट									११	१२
एकूण	२०५५६	८१५६	१४८३	१६५९	१५७४	१३३८	१२९४	२०७६	१३१५	१३३४	३७
ग्रामीण	१७२३९	७१२२	१५२३	१४११	१३४२	११५८	११३०	१८७५	११७७	१२००	३१
नागरी	२६१७	१०३४	२६०	२४८	२३२		१६४	२३१	१३८	१३४	६
						१८८					

ब) धार्मानुसार लोकसंख्या [१९८१ जनगणनेनुसार]

बाब	सर्वधर्म	बौद्ध	ख्रिश्चन	हिंदू	जैन	मुस्लिम	शिखा	इतर	सर्व अनुलिखित
१	२	३	४	५	६	७	८	९	१०
एकूण	१४१८३	१६६६	७१	११९२०	३८	४४७	२०	१९	१
ग्रामीण	११७२१	१३२९	३३	१०१०३	१८	२१६	६	१४	१
नागरी	२४६२	३३७	३८	१८१७	२०	२३१	१४	५	-

टीप १. "अ"मधील लोकसंख्या अविभाक्त चंद्रपुर जिल्ह्याची आहे.

२. "ब"मधील लोकसंख्या विभाक्त चंद्रपुर जिल्ह्याची आहे.

३. आकडे पूर्णांकतांत देण्याने बेरजा जुळवत नाही.

आधार - जनगणना प्रकाशन १९८१

१	२	३	४	५	६	७	८	९	१०	११	१२
६.	ब्रह्मपुरी	स्कूला	२४	१२	१२	१३	६	७	३७	१८	१९
		ग्रामीण	१८	९	९	१०	५	५	२८	१४	१४
		नागरी	६	३	३	३	१	१	९	४	५
७.	तिहवाडी	स्कूला	१४	७	७	२९	१४	१५	४३	२१	२२
		ग्रामीण	१४	७	७	२९	१४	१५	४३	२१	२२
		नागरी	-	-	-	-	-	-	-	-	-
८.	हुज	स्कूला	१२	६	६	१९	१०	९	३१	१६	१५
		ग्रामीण	९	४	५	१६	८	८	२५	१२	१३
		नागरी	३	२	१	३	२	१	६	४	२
९.	तावडी	स्कूला	१३	६	७	१६	८	८	२९	१४	१५
		ग्रामीण	१३	६	७	१६	८	८	२९	१४	१५
		नागरी	-	-	-	-	-	-	-	-	-
१०.	बोंडिनरी	स्कूला	१८	९	९	२६	१३	१३	४७	२२	२२
		ग्रामीण	१८	९	९	२६	१३	१३	४७	२२	२२
		नागरी	-	-	-	-	-	-	-	-	-
११.	कोरपज	स्कूला	१४	७	७	२६	१३	१३	४०	२०	२०
		ग्रामीण	१४	७	७	२६	१३	१३	४०	२०	२०
		नागरी	-	-	-	-	-	-	-	-	-
१२.	बाजुडा	स्कूला	२१	११	१०	३१	१६	१५	५२	२७	२५
		ग्रामीण	१५	८	७	२९	१५	१४	४४	२३	२१
		नागरी	६	३	३	२	१	१	८	४	४

टीप - आकडे त्रुटिकात केलासे घेरजा सुळतीतच असे नाही.

आधार - १९९१ ची जनगणना प्रकाशनातील उल्लेख अस्थाई माहिती.

भिंती/छप्परे यासाठी वापरलेल्या साधन सामुग्रीनुसार धाराचे [१९९१]च्या
जनगणनेनुसार] वर्गीकरण

जिल्हा- चंद्रपूर

अ. क्र :	बाब	सकूण/ग्रामीण नागरी	संख्या [१९९१ प्रमाणे]
	<u>सकूण जनगणना धारे</u>	सकूण	४८०९८०
	भिंतीची	ग्रामीण	३५९३९५
		नागरी	१२१६८५
	<u>भिंतीची सामुग्री</u>		
१.	गवत, पाने, वेडू व झांबू	सकूण	९१३३०
		ग्रामीण	८२९८०
		नागरी	८३४०
२.	माती	सकूण	१९८८७५
		ग्रामीण	१७३१४५
		नागरी	२५७३०
३.	कट्या विटा	सकूण	१८७२५
		ग्रामीण	११४३०
		नागरी	७२९५
४.	लाकड	सकूण	५८२०
		ग्रामीण	३५३५
		नागरी	२२८५
५.	पक्क्या विटा	सकूण	१४२८५१
		ग्रामीण	७४८३५
		नागरी	६८८१५
६.	गॅल्व्हेनाईड लोखंडी, किंवा इतर धातुचे पत्रो	सकूण	१३८०
		ग्रामीण	६६०
		नागरी	६४०
७.	दगड	सकूण	८७८५
		ग्रामीण	७२००
		नागरी	१५८५

तक्ता क्र. १.८ [पुढे चालू]

१	२	३	४
८.	सिमेंट कॉन्क्रीट	एकूण	११२२०
		ग्रामीण	५०७५
		नागरी	६१४५
९.	वर उल्लेखिलेल्या व्यक्तिरिक्त इतर सामुग्री	एकूण	१३१५
		ग्रामीण	१२३५
		नागरी	८०
२.	छप्पराताठी वापरलेली सामुग्री		
१.	गवत, पाने, वेळू, माती कट्या वित्ता किंवा बाँबू	एकूण	५८२३०
		ग्रामीण	५३९६५
		नागरी	४२६५
२.	कौल, तक्त दगड कंकर	एकूण	३०४४२०
		ग्रामीण	२२८४४०
		नागरी	७६०५०
३.	पन्हाडी लोंछाडी पत्रा, जस्तादे किंवा धातूचे पत्रो	एकूण	१८६४५
		ग्रामीण	१३३५०
		नागरी	५३२५
४.	अस्वेटास सिमेंटचे पत्रो	एकूण	६७५५
		ग्रामीण	२३४०
		नागरी	४४१५
५.	वित्ता व चुना	एकूण	२७६५
		ग्रामीण	१७१०
		नागरी	१०५५
६.	दगड	एकूण	७७५
		ग्रामीण	३६०
		नागरी	४१५
७.	प्रचलित सिमेंट कॉन्क्रीट	एकूण	३७५१०
		ग्रामीण	१३८२५
		नागरी	२३६८५
८.	इतर वर उल्लेखिलेल्या व्यक्तिरिक्त वापरलेली सामुग्री	एकूण	५१८१०
		ग्रामीण	४५३०५
		नागरी	६५०५

आधार - १. जनगणना प्रगणन [सच २ भाग ब] धारबांधणी अहवाल.

तक्ता क्र. १.९

आकार व मालकीच्या स्थितीनुसार ग्रामीण / नागरी / क्षेत्रातील
कुटुंबाचे वर्गीकरण १९९१ च्या जनगणनेनुसार
जिल्हा - चंद्रपूर

अ. क्र.	बाब	ग्रामीण	नागरी	एकूण
१	२	३	४	५
१.	एकूण कुटुंबे	२६२५२५	९६५६०	३५९०८५
२.	घाराच्या मालकीबाबतची स्थिती			
अ]	स्वतःची घारे असलेली	२३३०८०	६११५५	२९३२३५
ब]	भाड्याच्या घारात राहणारी	२१९९५	३०३३५	५२३३०
क]	इतर	८४५०	५०७०	१३५२०
१.	एक ते दोन व्यक्तींची कुटुंबे			
१.	एकूण कुटुंबे	३७९३०	१४४३०	५२३६०
२.	घाराच्या मालकीबाबतची स्थिती			
अ]	स्वतःची घारे असलेली	२८५५०	६७१०	३५२६०
ब]	भाड्याच्या घारात राहणारी	६२०५	६८८५	१३०९०
क]	इतर	२४७५	८३५	३३१०
२.	तिन ते पांच व्यक्तींची कुटुंबे			
१.	एकूण कुटुंबे	१३७२५५	४८९९०	१८६२४५
२.	घाराच्या मालकीबाबतची स्थिती			
अ]	स्वतःची घारे असलेली	१२११३५	२९७८०	१५०९१५
ब]	भाड्याच्या घारात राहणारी	११४१०	१६६२५	२८०३५
क]	इतर	४७१०	२५८५	७२९५

लक्ता क्र. १.२ पुढे चालू

१	२	३	४	५
३.	सहा ते आठ व्यक्तींची कुटुंबे			
१.	सकूण कुटुंबे	७३६७५	२७८५०	१०१५२५
२.	घाराच्या मालकीबाबतची स्थिती			
अ]	स्वतःची घारे असलेली	६९०९५	२०३९५	८९३९०
ब]	भाड्याच्या घारात राहणारी	३४४५	६१३०	९५७५
क]	इतर	११३५	१४२५	२५६०
४.	नऊ पेक्षा जास्त व्यक्तींची कुटुंबे			
१.	सकूण कुटुंबे	१३६६५	५२९०	१८९५५
२.	घाराच्या मालकीबाबतची स्थिती			
अ]	स्वतःची घारे असलेली	१३३००	४३७०	१७६७०
ब]	भाड्याच्या घारात राहणारी	३३५	६२५	९३०
क]	इतर	१३०	२३५	३५५

तक्ता क्र. १.१०

अंगठेनुसार जिल्हातील अंगाची तख्या [१९८१ ची जनगणना]

अ. क्र	जिल्हा / तालुका	एकूण गांवीण नागरी	पुर्णतः अधा	पुर्णतः संगळे	पुर्णतः मुक	एकूण
१	२	३	४	५	६	७
	एकूण जिल्हा बेरीज	एकूण गांवीण नागरी	१५५०	१००२	४८५	३०४४
			१४२०	२५९	४५६	२८२८
			६०	५७	२९	१४६
	<u>तालुका</u>					
१.	चंद्रपूर	एकूण गांवीण नागरी	४७६	२९४	१७८	९४८
			४३३	२४७	१५४	८३४
			४३	४७	२४	११४
२.	बरोरा	एकूण गांवीण नागरी	४६५	२५७	१४१	८६३
			४४८	२५२	१४०	८५०
			७	५	१	१३
३.	ब्रम्हपुरी	एकूण गांवीण नागरी	४२३	३५७	१०४	८८४
			४२३	३५७	१०४	८८४
			-	-	-	-
४.	राजुरा	एकूण गांवीण नागरी	१८६	१०१	६२	३४९
			१७६	९६	५४	३३०
			१०	५	८	१९

टीप - तक्तातील तालुके तालुक्याच्या पुनर्रचनेनुवीच्या, स्थितीनुसार आहे.

आधार - १९८१ जनगणना प्रकाशन मालिका १२ भाग ७

तक्ता क्रमांक १.११

जनगणना घारे आणि वापर [१९९१ ची जनगणना]

-१८-

जिल्हा - चंद्रपूर

अ. क्र. :	सकूण ग्रामीण नागरी	सकूण जनगणना घारे	जनगणनेच्या पुस्तकीला रिक्तमी असलेली घारे	जनगणना घारांचा वापर						
				राहणे	दुकान आणि राहणे	यंत्रशाळा योगातह राहणे	कुटीरो- आणि	हॉटेल धार्मशाळा पर्यटन घारे इत्यादी	उपहार घारे सोडून दुकान	व्यवसायीक घारे आणि कार्यालये
१	२	३	४	५	६	७	८	९	१०	
१.	सकूण	४८०९८०	२५९६५	३३८६१०	३७४५	९०९५	८६५	७८३०	३१००	
	ग्रामीण	३५९२९५	१५२७०	२४४६१०	२८३५	८७७०	४५०	३४६५	१८९५	
	नागरी	१२१६८५	१०६९५	९४०००	९१०	१०२५	४१५	३५६५	१२०५	

तक्ता क्रमांक १.११ [पुढे चालू]

अ. क्र. :	सकूण ग्रामीण नागरी	जनगणना घारांचा वापर				
		कारखाने यंत्रशाळा इत्यादी	रेस्टारंट मिठाईची दुकाने आणि उपहार गृहे	धार्मशाळा पंचायत घारे सांस्कृतिक केंद्र इत्यादी	पूजास्थाने देवळे गुरुद्वार वगैरे	इतर
१	२	११	१२	१३	१४	
१.	सकूण	७४२५	१०७०	५८५	३७४५	७९७५५
	ग्रामीण	४३५५	६५०	४७५	३००५	७४२८५
	नागरी	३०७०	४२०	१८०	७४०	५४६८

संदर्भ - १. जनगणना प्रकाशन [अच ३ भाग ब] धारकांसाठी
अहवाल.

तक्ता क्रं. २. १

[१२]

निम्नलिखित कक्षातील परीक्षेच्या दिवसाची संख्या व एकूण परीक्षे १९९३ या वर्षाकरिता
जिल्हा - चंद्रपूर [मि. मि. मध्ये]

अ. क्र.	महिना	१) केंद्र - चंद्रपूर			२) केंद्र - भाद्रावती			३) केंद्र - वरोरा			४) केंद्र - चिमूर		
		सरासरी	परीक्षेच्या दिवसाची संख्या	परीक्षेच्या दिवसाची संख्या	सरासरी	परीक्षेच्या दिवसाची संख्या	परीक्षेच्या दिवसाची संख्या	सरासरी	परीक्षेच्या दिवसाची संख्या	परीक्षेच्या दिवसाची संख्या	सरासरी	परीक्षेच्या दिवसाची संख्या	परीक्षेच्या दिवसाची संख्या
१	२	३	४	५	६	७	८	९	१०	११	१२	१३	१४
१.	जाने. ९३	उ. ना	निरंक	निरंक	उ. ना	निरंक	निरंक	उ. ना	निरंक	निरंक	उ. ना	निरंक	निरंक
२.	फेब्रु. ९३	उ. ना	निरंक	निरंक	उ. ना	निरंक	निरंक	उ. ना	निरंक	निरंक	उ. ना	निरंक	निरंक
३.	मार्च ९३	उ. ना	निरंक	निरंक	उ. ना	निरंक	निरंक	उ. ना	निरंक	निरंक	उ. ना	निरंक	निरंक
४.	एप्रिल ९३	उ. ना	निरंक	निरंक	उ. ना	निरंक	निरंक	उ. ना	निरंक	निरंक	उ. ना	निरंक	निरंक
५.	मे ९३	उ. ना	निरंक	निरंक	उ. ना	निरंक	निरंक	उ. ना	निरंक	निरंक	उ. ना	निरंक	निरंक
६.	जून ९३	१८४.२	१२	९३.२	२८३.७	१०	७९.६	१८३.७	१६	७२.६	२११.५	१०	१७४.७
७.	जुलै ९३	३८२.९	२१	४५१.९	३७३.६	२६	४११.६	३७३.६	२०	३४७.९	४२४.९	१६	५०३.६
८.	ऑगस्ट ९३	३३३.२	२०	१०९.९	२८८.९	१४	२१५.६	२८८.९	१७	२६५.९	३३५.९	११	२२०.९
९.	सप्टेंबर ९३	२२८.२	१७	१५६.८	१९६.३	१५	२०७.६	१९६.३	१५	१२१.४	२२४.६	११	६६८.२
१०.	ऑक्टोबर ९३	५०.४	९	८१.६	५३.६	९	५२.२	५३.६	७	४८.१	५६.२	७	११५.५
११.	नोव्हें. ९३	उ. ना	निरंक	निरंक	उ. ना	निरंक	निरंक	उ. ना	निरंक	निरंक	उ. ना	निरंक	निरंक
१२.	डिसेंबर ९३	उ. ना	निरंक	निरंक	उ. ना	निरंक	निरंक	उ. ना	निरंक	निरंक	उ. ना	निरंक	निरंक
एकूण		११७८.९	७९	८९२.६	१०६६.१	६८	९६६.८	१०६६.१	६९	८५५.४	१२५२.५	५५	११८२.९

तक्ता क्रमांक १.११

जनगणना घारे आणि वापर [१९९१ ची जनगणना]

-१८-

जिल्हा - चंद्रपूर

अ. क्र. :	एकूण ग्रामीण नागरी	एकूण जनगणना घारे	जनगणनेच्या स्वातीला रिक्ामी असलेली घारे	जनगणना घारांचा वापर						
				राहणे	दुकान आणि राहणे	यंत्रागाळा दोमोतह राहणे	कुटीरो- आणि	हॉटेल धर्मशाळा पर्यटन घारे इत्यादी	उपहार घारे सोडून दुकान	व्यवसायिक घारे आणि कार्यालये
१	२	३	४	५	६	७	८	९	१०	
१.	एकूण	४८०९८०	२५९६५	३३८६१०	३७४५	९०९५	८६५	७८३०	३१००	
	ग्रामीण	३५९२९५	१५२७०	२४४६१०	२८३५	८०७०	४५०	३४६५	१८९५	
	नागरी	१२१६८५	१०६९५	९४०००	९१०	१०२५	४१५	३५६५	१२०५	

तक्ता क्रमांक १.११ [पुढे चालू]

अ. क्र. :	एकूण ग्रामीण नागरी	जनगणना घारांचा वापर				
		कारखाने यंत्रागाळा घारे इत्यादी	रेस्टारंट मिठाईची दुकाने आणि उपहार गृहे	धर्मशाळा पंचायत घारे सांस्कृतिक केंद्र इत्यादी पूजास्थाने सोडून	पूजास्थाने देवळे शिव मंदिरे गुरुद्वारे वगैरे	इतर
१	२	११	१२	१३	१४	१५
१.	एकूण	७४२५	१०७०	५८५	३७४५	७९७५
	ग्रामीण	४३५५	६५०	४०५	३००५	७४२८५
	नागरी	३०७०	४२०	१८०	७४०	५४६०

संदर्भ - १. जनगणना प्रकाशन [ख ३ भाग ब] धारदांघणी
अहवाल.

निवडक केंद्रातील पर्जन्य दिवसांची संख्या व एकूण पर्जन्य १९९३ या वर्षाकरिता
जिल्हा - चंद्रपूर [मि. मि. मध्ये]

अ. क्र. : महिना		१) केंद्र - चंद्रपूर			२) केंद्र - भाद्रावती			३) केंद्र - वरोरा			४) केंद्र - चिन्नूर		
१	२	सरासरी	पर्जन्य दिवसांची संख्या	पर्जन्य	सरासरी	पर्जन्य दिवसांची संख्या	पर्जन्य	सरासरी	पर्जन्य दिवसांची संख्या	पर्जन्य	सरासरी	पर्जन्य दिवसांची संख्या	पर्जन्य
१	२	३	४	५	६	७	८	९	१०	११	१२	१३	१४
१.	जाने. ९३	उ. ना	निरंक	निरंक	उ. ना	निरंक	निरंक	उ. ना	निरंक	निरंक	उ. ना	निरंक	निरंक
२.	फेब्रु. ९३	उ. ना	निरंक	निरंक	उ. ना	निरंक	निरंक	उ. ना	निरंक	निरंक	उ. ना	निरंक	निरंक
३.	मार्च ९३	उ. ना	निरंक	निरंक	उ. ना	निरंक	निरंक	उ. ना	निरंक	निरंक	उ. ना	निरंक	निरंक
४.	एप्रिल ९३	उ. ना	निरंक	निरंक	उ. ना	निरंक	निरंक	उ. ना	निरंक	निरंक	उ. ना	निरंक	निरंक
५	मे ९३	उ. ना	निरंक	निरंक	उ. ना	निरंक	निरंक	उ. ना	निरंक	निरंक	उ. ना	निरंक	निरंक
६.	जून ९३	१८४.२	१२	९३.२	२८३.७	१०	७९.६	१८३.७	१६	७२.६	२११.५	१०	१७४.७
७	जुलै ९३	३८२.९	२१	४५१.९	३७३.६	२६	४११.६	३७३.६	२०	३४७.९	४३४.९	१६	५०३.६
८.	ऑगस्ट ९३	३३३.२	२०	१०९.९	२८८.९	१४	२१५.६	२८८.९	१७	२६५.९	३३५.९	११	२२०.९
९	सप्टेंबर ९३	२२८.२	१७	१५६.८	१९६.३	१५	२०७.६	१९६.३	१५	१२१.४	२२४.६	११	६६८.२
१०	ऑक्टोबर ९३	५०.४	९	८१.६	५३.६	९	५२.२	५३.६	७	४८.१	५६.२	७	११५.५
११	नोव्हें. ९३	उ. ना	निरंक	निरंक	उ. ना	निरंक	निरंक	उ. ना	निरंक	निरंक	उ. ना	निरंक	निरंक
१२	डिसेंबर ९३	उ. ना	निरंक	निरंक	उ. ना	निरंक	निरंक	उ. ना	निरंक	निरंक	उ. ना	निरंक	निरंक
एकूण		११७८.९	७९	८९२.६	१०६६.१	६८	९६६.१	१६६६.१	६९	८५५.४	१२५२.५	५५	११८२.९

अ. क्र.	महिना	५] केंद्र - नागमिड			६] केंद्र - बाम्हपुरी			७] केंद्र - सिंदेवाही			८] केंद्र - मूल		
		सरा सरी	पर्जन्य दिवसांची संख्या	पर्जन्य	सरा सरी	पर्जन्य दिवसांची संख्या	पर्जन्य	सरा सरी	पर्जन्य दिवसांची संख्या	पर्जन्य	सरा सरी	पर्जन्य दिवसांची संख्या	पर्जन्य
१	२	१५	१६	१७	१८	१९	२०	२१	२२	२३	२४	२५	२६
१.	जाने. ९३	उ. ना	निरंक	निरंक	उ. ना	निरंक	निरंक	उ. ना	निरंक	निरंक	उ. ना	निरंक	निरंक
२.	फेब्रु. ९३	उ. ना	निरंक	निरंक	उ. ना	निरंक	निरंक	उ. ना	निरंक	निरंक	उ. ना	निरंक	निरंक
३.	मार्च ९३	उ. ना	निरंक	निरंक	उ. ना	निरंक	निरंक	उ. ना	निरंक	निरंक	उ. ना	निरंक	निरंक
४.	एप्रिल ९३	उ. ना	निरंक	निरंक	उ. ना	निरंक	निरंक	उ. ना	निरंक	निरंक	उ. ना	निरंक	निरंक
५.	मे ९३	उ. ना	निरंक	निरंक	उ. ना	निरंक	निरंक	उ. ना	निरंक	निरंक	उ. ना	निरंक	निरंक
६.	जून ९३	१९७. ६	१०	१९९. ८	१९७. ६	१०	१११. ४	१८३. १	१२	१५२. ९	१७७. २	९	१०३. १
७.	जुलै ९३	४९९. १	१८	५३२. ३	४९९. १	१९	४५१. ९	४६७. ५	२०	३७९. ९	३९५. ४	१९	३९७. १
८.	ऑगस्ट ९३	३९१. ७	१९	३१४. ९	३९१. ७	२१	३८३. ७	४२६. ४	१९	३०२. ३	३१६. १	१५	१६९. २
९.	सप्टेंबर ९३	२२०. ५	१६	२२५. २	२२०. ५	१८	१३८. ९	२९४. ६	१९	२३८. ९	१८९. १	१२	२३२. ४
१०.	ऑक्टो. ९३	५१. ९	६	५०. ८	५१. ९	८	११५. २	४७. ९	४	२१. ६	६०. ६	६	४८. ९
११.	नोव्हें. ९३	उ. ना	निरंक	निरंक	उ. ना	निरंक	निरंक	उ. ना	निरंक	निरंक	उ. ना	निरंक	निरंक
१२.	डिसेंबर ९३	उ. ना	निरंक	निरंक	उ. ना	निरंक	निरंक	उ. ना	निरंक	निरंक	उ. ना	निरंक	निरंक
एकूण		१३६०. ८	६९	१३२३. ०	१३६०. ३५	७६	१२०१. १	१४१९. ५	७४	१०९५. ६	११३७. ८	६१	९५०. ७

अ. क्र. : महिना		९] केंद्र- सावली			१०] केंद्र-गोंडापिपरी			११] केंद्र- राजुरा			१२] केंद्र- कोरपना		
		सरा सरी	पर्जन्य दिवसांची संख्या	पर्जन्य	सरा सरी	पर्जन्य दिवसांची संख्या	पर्जन्य	सरा सरी	पर्जन्य दिवसांची संख्या	पर्जन्य	सरा सरी	पर्जन्य दिवसांची संख्या	पर्जन्य
१	२	३७	३८	३९	३०	३१	३२	३३	३४	३५	३६	३७	३८
१.	जाने. ९३	उ. ना	निरंक	निरंक	उ. ना	निरंक	निरंक	उ. ना	निरंक	निरंक	उ. ना	निरंक	निरंक
२.	फेब्रु. ९३	उ. ना	निरंक	निरंक	उ. ना	निरंक	निरंक	उ. ना	निरंक	निरंक	उ. ना	निरंक	निरंक
३.	मार्च ९३	उ. ना	निरंक	निरंक	उ. ना	निरंक	निरंक	उ. ना	निरंक	निरंक	उ. ना	निरंक	निरंक
४	एप्रिल ९३	उ. ना	निरंक	निरंक	उ. ना	निरंक	निरंक	उ. ना	निरंक	निरंक	उ. ना	निरंक	निरंक
५	मे ९३	उ. ना	निरंक	निरंक	उ. ना	निरंक	निरंक	उ. ना	निरंक	निरंक	उ. ना	निरंक	निरंक
६	जून ९३	उ. ना	७	७०.०	१८४.२	१०	१९०.६	१८४.२	७	९२.०	उ. ना	निरंक	निरंक
७	जुलै ९३	उ. ना	१६	४२९.४	३८२.९	२०	३६७.४	३८२.९	१९	४९६.०	उ. ना	निरंक	निरंक
८	ऑगस्ट ९३	उ. ना	१३	१७१.३	३३३.२	१८	१४०.६	३३३.२	१२	१३६.०	उ. ना	निरंक	निरंक
९	सप्टेंबर ९३	उ. ना	१०	१३५.४	२२८.२	१७	१७.४	२२८.२	१२	१९५.०	उ. ना	निरंक	निरंक
१०	ऑक्टो. ९३	उ. ना	३	२६.१	५०.४	६	६३.४	५०.४	७	७६.०	उ. ना	निरंक	निरंक
११	नोव्हें. ९३	उ. ना	निरंक	निरंक	उ. ना	निरंक	निरंक	उ. ना	निरंक	निरंक	उ. ना	निरंक	निरंक
१२	डिसेंबर ९३	उ. ना	निरंक	निरंक	उ. ना	निरंक	निरंक	उ. ना	निरंक	निरंक	उ. ना	निरंक	निरंक
एकूण		उ. ना	४९	८३२.२	११७८.९	७१	८५९.४	११७८.९	५७	९९५.०	उ. ना	निरंक	निरंक

टीप - १. कोरपना हे केंद्र नसल्यामुळे येथील पर्जन्याची नोंद ह्या तक्त्यात केलेली नाही.

२. उ. ना = उपलब्ध नाही.

आधार - जिल्हाधिकारी, कार्यालय, चंद्रपूर

तक्ता क्रमांक २.१

निचडक केद्रांतिल कगाल व किमान तापमान

[वर्षा - १९९३]

जिल्हा- चंद्रपूर

[आकडे डिग्री सेल्सियस मध्ये]

अ. क्र	महिना	१. केद्रं: चंद्रपूर		२. केद्रं: ब्रम्हपूरी	
		कमाल	किमान	कमाल	किमान
१	२	३	४	५	६
१.	जानेवारी	३५.२	११.२	३३.१	४.६
२.	फेब्रुवारी	३७.४	१०.१	३६.७	५.१
३.	मार्च	४०.४	१७.५	३८.६	१६.८
४.	एप्रिल	४४.६	२२.१	४३.५	२१.४
५.	मे	४७.०	२५.२	४५.७	२४.०
६.	जून	उ. ना	उ. ना	४४.४	२३.३
७.	जुलै	३६.०	२२.१	४३.२	२१.५
८.	ऑगस्ट	३४.८	२३.१	३४.०	२२.८
९.	सप्टेंबर	३४.०	२२.७	३४.५	२२.८
१०.	ऑक्टोबर	३४.६	१६.१	३४.१	१६.८
११.	नोव्हेंबर	३३.४	१०.१	३६.३	१२.०
१२.	डिसेंबर	३८.६	९.३	२९.२	६.३
वार्षिक		४७.०	२.३	४५.७	४.६

आधार - विभागीय हवामान शास्त्र कार्यालय, भारत

सरकार, नागपूर

जमिनीचा वापर १९८७-८८ व ८८-८९ [सुधारित] व १९९२-९३ वर्गाकरिता
जिल्हा - चंद्रपूर

[क्षेत्राकड शंभर हेक्टर मध्ये]

अ. क्र.	जिल्हा/ तालूका	वर्ग	एकूण भौगोलिक क्षेत्र	जंगल व्याप्त क्षेत्र	शेतीला उपलब्ध नसलेले क्षेत्र		पडीत जमिनी व्यतिरिक्त लागवड न केलेली इतर जमीन			पडीत जमीन			निव्वळ क्षेत्र	एका पेक्षा अधिक वेळा लागवड केलेले क्षेत्र	लागवडी लागू क्षेत्र [स्तंभ २ + १६ + १५ + १६]			
					बिगर शेती वापरा खालील नसलेली जमिन	पडीत व लागवडी लायक नसलेली जमिन	एकूण स्तंभ ६ मध्ये	लागवडी लायक वापरात नसलेली जमिन	कायम गुरे चरणा व इतर चरणाची जमिन	उसलेल्या जमिनी मध्ये विष्ट न झालेले झाडे झाडे व फळबागा या खालील जमीन	एकूण [स्तंभ ९ + १० + ११]	चालू पड				इतर पड	एकूण स्तंभ १३ + १४]	
१	२	३	४	५	६	७	८	९	१०	११	१२	१३	१४	१५	१६	१७		
	एकूण जिल्हा क्षेत्रीय	८७-८८	१०९१९	३७७१	७९२	२१८	१०८२	२८३	६६९	८३	१०३५	२६३	२२६	४८९	४६२३	९२३	५५४६	५४७८
	चंद्रपूर	८८-८९	१०९१९	३७५२	८३६	२६७	११०३	२१८	५७९	८४	८८१	२८२	२२०	५०२	४६८०	९८९	५६६९	५४८४
	चंद्रपूर	९२-९३	१०९१९	३७५८	८८४	२३०	१११४	२८९	४३५	७३	७९७	२२६	२५९	४८५	४७३८	३०६	५०४४	५५८५
	चंद्रपूर	८७-८८	३३६७	१४३१	२६४	३८	३०२	१०५	११६	६	२२७	७४	९४	१६८	१२४०	२७४	१५१४	१५१९
	चंद्रपूर	८८-८९	३३६७	१४३९	२७९	३८	३१७	८६	१६८	६	२६०	१०५	७७	१८२	११७१	२१२	१३८३	१४४५
	चंद्रपूर	९२-९३	१०३०	३७६	१११	४७	१५८	३६	६२	५	१०३	३६	५४	९०	३०३	१२	३१५	४३४
	भाद्रावती	८७-८८	-	-	-	-	-	-	-	-	-	-	-	-	-	-	-	-
	भाद्रावती	८८-८९	-	-	-	-	-	-	-	-	-	-	-	-	-	-	-	-
	भाद्रावती	९२-९३	१०१९	२९४	८७	१२	९९	६५	३०	१३	१०८	२३	२४	४७	४३१	९	४४०	५५६
	वरोरा	८७-८८	३३२१	९१८	२३८	५९	२९७	५८	२३७	२५	३२०	६४	३३	२४	१६९६	९५	१७९१	१८७६
	वरोरा	८८-८९	३३२१	८९७	२४९	५९	३०८	५२	१५५	२५	२३२	८३	६४	१४७	१७३५	२३३	१९६८	१९५९
	वरोरा	९२-९३	१२६४	३८४	९०	८	९८	१६	२६	१	४३	२८	३३	६१	६७६	२५	७०१	७५४

तक्ता क्र. ३. १ पूटे चालू

[२४]

१	२	३	४	५	६	७	८	९	१०	११	१२	१३	१४	१५	१६	१७	१८	१९
चिमूर	८७-८८	-	-	-	*	-	-	-	-	-	-	-	-	-	-	-	-	-
	८८-८९	-	-	-	-	-	-	-	-	-	-	-	-	-	-	-	-	-
	९२-९३	१०३७	२७३	६५	११	७६	४	३३	१	३८	१५	२२	३७	५९३	२१	६१८	६३९	
नागमिड	८७-८८	-	-	-	-	-	-	-	-	-	-	-	-	-	-	-	-	-
	८८-८९	-	-	-	-	-	-	-	-	-	-	-	-	-	-	-	-	-
	९२-९३	७६२	३५०	५५	२५	८०	३	३९	४	४६	८	१५	२३	२६४	५२	३१६	२९४	
ब्रम्हपुरी	८७-८८	२६१०	११९०	१८८	२४	२१२	७१	२२०	८	३९९	६४	४८	११२	७९७	३४७	११४४	९८८	
	८८-८९	२६१०	११८०	२०२	३९	२४१	४७	१९०	८	२४५	३३	४६	७९	८६४	३३५	११८९	९९८	
	९२-९३	९६८	४३९	१२१	४	१२५	१०	५६	-	६६	५	६	११	३२६	९५	४२१	३४७	
दिवाडी	८७-८८	-	-	-	-	-	-	-	-	-	-	-	-	-	-	-	-	-
	८८-८९	-	-	-	-	-	-	-	-	-	-	-	-	-	-	-	-	-
	९२-९३	८८०	४४२	४२	११	५३	९	२८	१	३८	६	१०	१६	४८४	३३	२१७	२१०	
मूल	८७-८८	-	-	-	-	-	-	-	-	-	-	*	-	-	-	-	-	-
	८८-८९	-	-	-	-	-	-	-	-	-	-	-	-	-	-	-	-	-
	९२-९३	१८२६	३७८	५७	११	६८	१६	२०	१	३७	१७	२०	३७	२४९	१६	२६५	३०३	
हावली	८७-८८	-	-	-	-	-	-	-	-	-	-	-	-	-	-	-	-	-
	८८-८९	-	-	-	-	-	-	-	-	-	-	-	-	-	-	-	-	-
	९२-९३	उना	उना	५९	७	६६	२१	३०	१	५२	११	१८	२९	२५६	२८	२८४	३०७	
गोंड- पिपरी	८७-८८	-	-	-	-	-	-	-	-	-	-	-	-	-	-	-	-	-
	८८-८९	-	-	-	-	-	-	-	-	-	-	-	-	-	-	-	-	-
	९२-९३	१३१२	६१५	२८	४७	७५	३४	२०	५	५९	२५	२३	४८	५१५	१३	५२८	६०२	

१	२	३	४	५	६	७	८	९	१०	११	१२	१३	१४	१५	१६	१७	१८	१९
११. राजुरा	८७-८८	१६२१	२४०	१०२	८९	१९१	४९	९६	४४	१८९	६१	५१	११२	८९०	२०७	१०९७	१०९५	
	८८-८९	१६२१	२३६	१०६	१३१	२३७	३३	६६	४५	१४४	६१	२३	९४	९१०	२१९	११२९	१०८२	
	९२-९३	१६२१	२०३	१०७	२२	१२९	४४	५१	१६	१११	२८	१८	४६	४८३	२	४८५	५८९	
१२. जोरपना	८७-८८	-	-	-	-	-	-	-	-	-	-	-	-	-	-	-	-	-
	८८-८९	-	-	-	-	-	-	-	-	-	-	-	-	-	-	-	-	-
	९२-९३	उना	उना	६२	२५	८७	३१	४०	२५	९६	२४	१६	४०	४५४	-	४५४	५५०	

- टिप :- १. आकडे संक्षिप्ताने केल्याने बेरजा जुळतीलच असे नाही .
 २. १९८७-८८ व ८८-८९ ग्री माहिती स्यायी आहे.
 ३. १९८७-८८ व ८८-८९ या वर्षातिल जमिनीच्या वापराचे वर्गिकरण नवीन तालुका निहाय उपलब्ध नसल्यामुळे ते पुर्वीच्या जुन्या तालुक्याप्रमाणे दिले आहे.
 ४. १९९२-९३ या वर्षाची माहिती अस्थायी आहे.

आधार :- १. कृषी तंत्रालय महाराष्ट्र राज्य पुणे.
 २. जिल्हा निरीक्षक भूमि अभिलेखी चंद्रपूर

तालुकावार निरनिराळ्या पिकाखालील क्षेत्रा १९८७-८८ व ८८-८९ [सुधारित] व १९९२-९३ [अस्थायी] वर्षांकिरीता
जिल्हा - चंद्रपूर

अ. क्र.	जिल्हा/ तालुका	वर्ष-	सांदूळ	गहू	ज्वारी			बाजरी	मका	वरी	इतर	एकूण	हरभारा	तूर	वाण	उडीद
					खारीप	रब्बी	एकूण									
१	२	३	४	५	६	७	८	९	१०	११	१२	१३	१४	१५	१६	१७
१.	एकूण जिल्हा	८७-८८	१३५४७५	२८८१३	३८४८७	११४१८२	१५२६३६	३८	५२६	-	-	३१७५२१	६९१३	१९०२९	२००३	८२५१
	बेरीज	८८-८९	१४८७७६	३३५५५	३६९८४	१०३६९०	१४०६७४	५१	४९८	-	-	३२३४५३	१०१०९	१९३४५	२१२८	८४२३
		९२-९३	१३५७१७	२८७२४	२६६९९	९७७७१	१२४४१०	६५	३६१	-	-	२८९२५७	९१८९	१५९९५	५४५	६९६०
१.	चंद्रपूर	८७-८८	४७३९	१८०७	१५३७	१३८३७	१५३७४	-	४६	-	-	२१६६१	४७०	७५८	४४	३६८
		८८-८९	५०७८	१९०९	१२४५	१३५२९	१४७७४	-	३७	-	-	२१७९८	४६८	७५३	४२	४१२
		९२-९३	४९९३	१७२६	१०६७	१२४०५	१३४७४	-	१९	-	-	२०२६२	३७९	७८२	६५	४४६
२.	भाद्रावती	८७-८८	३२८२	४३४९	१७९९	१५४१९	१७२१८	-	-	-	-	२४८४२	८५७	११७४	७३	६८
		८८-८९	३५५८	५४५८	१५६९	१५४४७	१६९६६	-	-	-	-	२५९७४	९२८	१२६६	-	१०७
		९२-९३	३६६६	५४६६	११३७	१३३१०	१४४४७	-	१	-	-	२३५३०	८७६	१३२३	१६	१२७
३.	वरोरा	८७-८८	१९७७	६७२८	७५८२	९३४३	१६९२५	-	-	-	-	२५६३६	१२९५	३४५३	३५	८९
		८८-८९	३४७५	७६१४	७४६९	९८६८	१७३३७	-	-	-	-	२८४२६	१३५४	३८५८	१००	९८
		९२-९३	२५२०	६७७६	५६६९	८५०७	१४१२६	-	१	-	-	२३४१८	१४५७	४०२९	-	४२
४.	चिमूर	८७-८८	१४९४०	४०३६	६४	१८१७७	१८२४१	-	-	-	-	३७२१७	१६६१	३१३७	२	९३
		८८-८९	१९३५८	६२७९	४९	१२८४८	१२८९७	-	-	-	-	३८५३४	१७०३	४१७१	५	१०५
		९२-९३	१६४९४	४७४७	४२	११८९०	११९३२	-	-	-	-	३३१७३	१७३७	१६२५	१	१३२
५.	नागभिड	८७-८८	२२९९३	१६४६	-	३९६४	३९६४	-	-	-	-	२८६०३	९८१	२१४	५	६८६
		८८-८९	२४६७२	२९८२	-	३७१०	३७१०	-	-	-	-	३१३६४	१०१०	२३६	६	८१३
		९२-९३	२१४३२	२०२५	-	२०५१	२०५१	-	-	-	-	२५५०८	९१९	३१७	१०	४५६
६.	ब्रम्हपुरी	८७-८८	२४३५५	४५३८	३२६	५५५१	५८८०	३४	-	-	-	३४८०७	१८५१	४७०	७६	४८५४
		८८-८९	२५९७०	३३३६	२७०	४१७५	४४४५	१५	-	-	-	३३७६६	१७८२	५९३	५	४७७५
		९२-९३	२२२८६	१९७५	१५८	४०४०	४६९८	१५	-	-	-	२८४७४	११४१	७७९	७	४२४३

१	२	३	४	५	६	७	८	९	१०	११	१२	१३	१४	१५	१६	१७
७. सिंदियाडी	८०-८८	२०४३२	१३९२	-	४५३८	४५३८	-	-	-	-	-	२६३६२	७३२	१६५	१४	२९८
	८८-८९	२१५४३	१२९४	-	२३५७	२३५७	-	-	-	-	-	२५१९४	७२८	१८०	१३	३०९
	९२-९३	१४८१२	९५५	-	२०३८	२०३८	-	-	-	-	-	१७८०५	५१९	९९	१३	१२५
८. मुल	८१-८८	२४४०२	४५७	२	११२४१	११२४१	-	७	-	-	-	३६१०९	४१०	२७८	२६०	३०८
	८८-८९	२६१७१	४५४	१	९९३२	९९३३	-	३	-	-	-	३६५६१	४०१	२७२	९	४८६
	९२-९३	१५७८९	२३३	२	५८२१	५८२३	-	६	-	-	-	२१८५१	२४४	२२७	१६	२६१
९. तावली	८७-८८	-	-	-	-	-	-	-	-	-	-	-	-	-	-	-
	८८-८९	-	-	-	-	-	-	-	-	-	-	-	-	-	-	-
	९२-९३	१७३०६	३२५	-	५१९२	५१९२	-	१	-	-	-	२२८२४	३४६	२१८	२	२४९
१०. गोंडपिपरी	८७-८८	१४१७५	९०२	५	२११०६	२११११	-	२४८	-	-	-	३६४३६	५४७	२३३९	२९	४९६
	८८-८९	१४८५५	९२९	२	१९७७	१९७८०	-	२५३	-	-	-	३५८१७	५७२	२०४५	३८	५३४
	९२-९३	१२१५८	७९०	२	२११६०	२११६२	-	२७०	-	-	-	३४३८०	५४२	१२६८	५१	६०९
११. राजुरा	८७-८८	२७८०	२७५८	-	२७१६९	११००६	३८१७५	४	२३०	-	-	४५५४७	११५९	७०४१	१४६५	८२१
	८८-८९	४१०४	३१९९	२६४२९	१२०४६	३८४७५	३६	२०५	-	-	-	४६०१९	११६३	६०२१	१९०२	७८४
	९२-९३	३१३८	२३५१	४९४८	१११९०	१६१३८	-	५७	-	-	-	२१६८४	६६९	२११५	-	२७५
१२. कोरपना	८७-८८	-	-	-	-	-	-	-	-	-	-	-	-	-	-	-
	८८-८९	-	-	-	-	-	-	-	-	-	-	-	-	-	-	-
	९२-९३	११७३	१३६०	१३७२४	१०५	१३८२९	-	३६	-	-	-	१६३९८	३६०	३२१४	३६४	-

अ. क्र.	जिल्हा/तालुका	वर्ग	मुंग	कुलीया	मसूर	चवळी	वाटाना	लाखा	मांड/मटकी	इतर कड	एकूण कड	एकूण अन्न	उत्त	मिरची	हळद	धाने
१	२	३	१८	१९	२०	२१	२२	२३	२४	२५	२६	२७	२८	२९	३०	३१
एकूण जिल्हा																
	बेरीज	८७-८८	९५८९	९८४५	४९४	२५८	४५२	१३५५९	१७६	१७४७	७४५१६	३९२३७	३६	११६३९	४०५	५५८
		८८-८९	१७५२५	९०१५४	३१२	५६	४९१	१२८०६	१८१	२३१०	८३९१९	४०७३७२	२७	११२१५	४९०	७०२
		९२-९३	८२९६	५५९४	४५०	४८	५७१	१३००८	१८२	३६०५	६४४४३	३५३७००	२८	१२१३७	४४७	८९६
१. चंद्रमूर																
		८७-८८	१४८०	७१३	११	२	३७	५९	१७	२९८	४२९४	२६२५५	-	१२२३	१	६५
		८८-८९	१७३४	६८५	२२	३	४८	६६	२०	२९३	४५४६	२६३४४	-	११३८	५	७२
		९२-९३	९५०	४६५	१२	९	३६	३०	११	२१८	३३९८	२३६१०	-	१२२३	३	९१
२. भाद्रावती																
		८७-८८	४८७	६६२	७२	१	४६	७८९	२	३	४२३५	२९०८४	-	५५७	६९	६८
		८८-८९	१५२१	६२२	५१	-	३४	६४०	६	९८	५२२३	३११९७	-	५०३	८१	७७
		९२-९३	३८३	५१२	९२	-	७१	५५८	२९	११७	४१०३	२७६३३	१	६२८	६८	१४६
३. वरोरा																
		८७-८८	४४६	१०८५	४६	६	६९	६४०	११३	४१	७३१८	३२९४८	६	८८९	४३	७१
		८८-८९	१४१३	११२७	८०	२	९३	६९२	६३	-	८८८०	३७३०६	२	२४२	४१	८१
		९२-९३	१५४	६०४	५६	-	८४	५११	८३	५४	७०७४	३०४९२	४	९३३	६१	१११
४. चिमुर्																
		८७-८८	१८३	१२००	११२	१	९४	२५०२	९	६१	९००५	४६२२२	-	४२०४	२५९	९१
		८८-८९	२०८	१४४५	१५०	३	१०६	१६९७	७	६१	९६६१	४८१९५	-	३९८३	३२०	१३५
		९२-९३	१६६	१३३	१७०	५	१२४	१४०२	१	४१	५५२७	३८७००	-	३६६०	२७१	१२२
५. नागमिड																
		८७-८८	७८	१३९	५	१	१	१५४२	-	६९	३७२२	३२३२५	२	३४	१६	३३
		८८-८९	६०२	१४७	५	३	२	१८३२	-	४७	४७०३	३६०६७	२	२२	२६	३६
		९२-९३	१४०	९०	६	-	२	२२१७	-	४७	४२०४	२९७१२	२	२१	२४	३५
६. ब्रम्हगुरी																
		८७-८८	४५५	१८९	४	२७	२८	१२३२	१६	४४३	९६४५	४४४५२	११	४९१	१	७३
		८८-८९	६६३	२११	७	८	३५	१३८३	२०	५१२	९९९४	४३७६०	८	४३८	१	७४
		९२-९३	१४९०	१८४	१३	६	६६	१८१३	११	६००	१०३५३	३८८२७	६	४५१	१	७२

तक्ता क्र. ३.२ पुढे चालू

[२९]

१	२	३	१८	१९	२०	२१	२२	२३	२४	२५	२६	२७	२८	२९	३०	३१
७. सिदिवाही	८७-८८	३५८	३६६	-	१२	-	२५१६	-	१३५	७६०६	३०९६८	१६	७७	११	७६	
	८८-८९	३४८	३५१	-	७	-	२२९३	-	१५७	४३८६	२९५८०	१४	८८	११	५३	
	९२-९३	१५२	२७१	-	११	१	१८८५	-	९१	३१४	२०९५२	१४	४९	१६	४२	
८. मुल	८७-८८	८९६	७७१	१	१४	५	३३१६	-	१२०	६५०९	४२६१८	१	२१६	१	४४	
	८८-८९	१०१९	७७३	३	१८	९	३२६७	-	७१६	६६३७	४३१९८	१	२१२	१	६१	
	९२-९३	५६७	१०३	४	३	८	११७३	-	२२५	३१९१	२५०४२	१	१५४	१	६३	
९. भावली	८७-८८	-	-	-	-	-	-	-	-	-	-	-	-	-	-	-
	८८-८९	-	-	-	-	-	-	-	-	-	-	-	-	-	-	-
	९२-९३	-	३८१	२	१	-	२३८९	-	३५४	४५६४	२७३८८	-	१६९	१	३९	
१०. गोंडमिपरी	८७-८८	१७४०	१२९९	४८	१	१०८	८६१	१९	३२६	७८८३	४४२१९	-	११३७	-	५६	
	८८-८९	३३९२	१७०१	५४	१२	११५	८३७	६५	५२४	९८८९	४५७०६	-	१११९	-	८३	
	९२-९३	२००७	१३३४	९०	१३	१२६	९८७	४५	५८७	७६५९	४२०३९	-	१२८९	-	१३२	
११. राजुरा	८७-८८	३४५९	२६२१	१९५	१९१	६४	१०२	-	१८१	१७३९९	६२८४६	-	२८०१	४	११	
	८८-८९	६६२५	३१२८	२७	-	४९	९९	-	२०२	२००००	६६०१९	-	२७७०	४	३०	
	९२-९३	१५८७	१०२७	५	-	१४	६३	२	११५५	६९१२	२८५९६	-	१८९३	-	३२	
१२. कोरपना	८७-८८	-	-	-	-	-	-	-	-	-	-	-	-	-	-	-
	८८-८९	-	-	-	-	-	-	-	-	-	-	-	-	-	-	-
	९२-९३	७८	१४०	-	-	३९	-	-	११६	४३११	२०७०९	-	१६५७	१	११	

अ. क्र.	जिल्हा/तालुका	वर्ष	इतर मसा ल्याची पिके	एकूण मसा ल्याची पिके	केळी	आंबे	संत्रा	इतर फळे	एकूण फळे	बटाटे	कांदे	रताळ	वांगी	कोबी	टोमॅटो	इतर भाजीपाला
१	२	३	३२	३३	३४	३५	३६	३७	३८	३९	४०	४१	४२	४३	४४	४५
	सकूण जिल्हा	८७-८८	११	१२६२८	१४	७४	३७	४०	१६५	-	२४४	६१	१३५९	१५८	४५८	५१२
	बेरीज	८८-८९	-	१२४३३	२९	८१	३३	४०	१८३	-	३३९	७४	१५०२	१६२	६०६	७९८
		९२-९३	४४	१३५१४	२४	१९१	४७	८१	३४३	५	४०९	६५	२०२४	२७०	१०४८	१०१९
	१. चंद्रपूर	८७-८८	-	१२९४	२	१३	-	११	२६	-	१८	-	२४९	२४	८५	१६१
		८८-८९	-	१२१९	५	१८	-	१२	३५	-	२६	-	२२७	२८	९८	२६०
		९२-९३	६	१३२३	४	७	-	१०	२१	-	२९	-	३१५	३९	१८८	२६७
	२. भाद्रावती	८७-८८	-	७१४	-	१	३	४	८	-	७	१	१३४	९	६५	३८
		८८-८९	-	६६४	-	२	१	५	८	-	१०	१	१६२	१४	१५०	१६०
		९२-९३	४	८४६	-	२	-	७	९	-	११	२	२८४	२१	२१४	८५
	३. वरोरा	८७-८८	-	१००५	-	१	१५	४	२०	-	३९	८	१२२	१७	४९	५७
		८८-८९	-	१०४३	३	१	१४	२	२०	-	६२	५	१७२	१९	५५	१००
		९२-९३	३	११०८	५	११	१६	६	३८	-	८४	४	२४७	३१	१४६	१२६
	४. चिमूर	८७-८८	-	४५५५	-	-	९	८	१७	-	५१	३	११६	१०	३८	३८
		८८-८९	-	४४४०	-	१	९	८	१८	-	५२	४	१४९	१४	५०	३०
		९२-९३	१२	४०६५	-	५	११	७	२३	-	६४	६	२०३	१२	७५	६०
	५. नागभिड	८७-८८	-	८३	-	२	१	-	३	-	२८	७	४५	६	१२	२२
		८८-८९	-	८४	-	२	१	१	४	-	३४	१०	३९	६	१७	२६
		९२-९३	-	८०	-	९	१	१	११	-	३४	७	५४	४	२४	२६
	६. ब्रम्हपूरी	८७-८८	-	५६८	-	३	५	३	११	-	४०	-	४१५	७७	९५	८४
		८८-८९	-	५१९	-	३	६	३	१२	-	६०	-	४१८	६६	९९	९५
		९२-९३	१२	५३६	-	६	७	४	१७	४	७३	१	३९४	१३३	१३२	१८५

१	२	३	३२	३३	३४	३५	३६	३७	३८	३९	४०	४१	४२	४३	४४	४५
७.	सिंदेवाही	८७-८८	-	१३५	-	३१	१	७	३९	-	३३	५	५४	३	२३	६२
		८८-८९	-	१५३	-	३९	१	७	३९	-	३२	५	९६	-	२५	३२
		९२-९३	-	१०७	-	२७	१	७	२८	-	३७	३	६८	४	२०	३७
८.	मूल	८७-८८	११	२७४	१	४	-	३	८	-	१०	३३	८९	७	४६	२८
		८८-८९	-	२७४	-	४	-	२	६	-	२८	४२	९१	९	४९	५२
		९२-९३	५	२२३	१	६१	३	१६	८१	१	२६	२८	१०३	११	५४	७६
९.	सावली	८७-८८	-	-	-	-	-	-	-	-	-	-	-	-	-	-
		८८-८९	-	-	-	-	-	-	-	-	-	-	-	-	-	-
		९२-९३	-	२०९	-	३४	१	२	३७	-	१६	२	७२	३	३१	१८
१०.	गोंडापिपरी	८७-८८	-	११८४	-	११	-	-	११	-	१८	४	८६	५	२६	१४
		८८-८९	-	१२०३	-	११	-	६	११	-	२९	७	९५	६	३५	२३
		९२-९३	२	१४२३	-	२४	-	३	२७	-	३५	१२	१७६	१०	१००	४७
११.	राजुरा	८७-८८	-	२८१६	११	८	४	-	२२	१	-	-	४९	-	१९	८
		८८-८९	-	२८०४	२१	८	१	-	३०	-	६	-	५३	-	२८	२०
		९२-९३	-	१९२५	-	१२	६	१८	३६	-	-	-	७९	२	६४	७२
१२.	कोरपना	८७-८८	-	-	-	-	-	-	-	-	-	-	-	-	-	-
		८८-८९	-	-	-	-	-	-	-	-	-	-	-	-	-	-
		९२-९३	-	१६६९	१४	-	१	-	१५	-	-	-	३०	-	-	२०

अ. क्र	जिल्हा/ तालुका	वर्षा	एकूण मोजी पाला	एकूण फळे व भाजी पाला	इतर खाद्य पिके	एकूण खाद्य पिके	कापूस	इतर तंतु मय पिके	एकूण तंतु मय पिके	भुईमुग	तिळ	जवस	एरंडी	सोया बीन	करंड	इतर गळीताची पिके
१	२	३	४६	४७	४८	४९	५०	५१	५२	५३	५४	५५	५६	५७	५८	५९
१. अहमदनगर जिल्हा	८७-८८	२७९२	२९५७	४३	४०७७०१	६०२१२	११७६	६१३८८	५९६	५४९०८	२६४४४	३५४	२६३५	२३४	१४४	
बेरीज	८८-८९	३४८१	३६६४	४२	४२३५६८	६६९५४	१२७६	६८२३०	८५५	३५८८२	३३३४१	१२०४	२४०६	९८	११०६	
	९२-९३	४८४०	५१८३	१४५९	३७३८८४	६२७८४	११२४	६३९१८	३२०	६२८७	३०८०७	२४५	२६०२२	९७	२६५९	
१. चंद्रपूर	८७-८८	५३७	५६३	-	२८११२	३६४४	४४	३६८८	६	२८७३	१९४४	६	-	९	५७	
	८८-८९	६३९	६७४	-	२८२३७	४७७२	८१	४८५३	-	२३२५	२१४३	५	-	१८	५७	
	९२-९३	८३८	८५९	-	२५७९२	२७५८	९७	२८५५	१	२२०	१३५७	-	१०५३	८	२	
२. भाद्रावती	८७-८८	२५४	२६२	९	३००६९	५५२१	२०८	५७२९	२०	५१७१	४७१४	३	१७	२२	-	
	८८-८९	४९७	५०५	१४	३२३०८	५६९४	४६	५७४०	७	५७८१	५६५४	५	५१९	१०	-	
	९२-९३	६१७	६२६	१४	२९१२०	४३१४	४९	४३६३	५	९८६	५६५७	१०	३९२१	१०	-	
३. वरोरा	८७-८८	२९२	३१२	३	३४२७४	२१३७५	४१	२१४१६	१९	७८९६	५४७७	२०	३४८	४	-	
	८८-८९	४१३	४३३	३	३८८१७	२६४३६	५२	२६४८८	१४	५६८८	७१३०	२०	१४१	३	२३२	
	९२-९३	६३८	६७६	-	३२२८०	२०३४४	३१	२०३७५	३	२९८८	६५५९	५	७९७६	२	१	
४. चिमूर	८७-८८	२५६	२७३	३	५१०५३	२४५८	१०	२४६८	३	३५२२	५४७८	७	१२३८	४६	६	
	८८-८९	२९९	३१७	३	५२९५५	२९६८	६	२९७४	५	४७८९	६८३३	८	५७३	१९	३	
	९२-९३	४१९	४४२	२	४३२०९	१५३२	२	१५३४	-	१६	६१५५	-	१०८५९	५	-	
५. नागमिड	८७-८८	१२०	१२३	२२	३२५५५	-	२	२	३०	३९	६७३	१	१०१४	६७	-	
	८८-८९	१३२	१३६	१९	३६३०८	-	१	१	२४७	१०४६	७८३	-	१०२१	२३	१	
	९२-९३	१४९	१६०	१३	२९९६७	-	१	१	१०१	३६	७२२	९	६७७	४६	१	
६. ब्रम्हपुरी	८७-८८	७११	७२२	५	४५७५८	-	८८	८८	५२	४५	८३०	४१	१०	९	-	
	८८-८९	७३८	७५०	३	४५०४०	-	३	९०	९३	२६४	-	८८७	४८	१३६	२	५७
	९२-९३	९२२	९३९	१४	४०३२२	-	२	९८	१००	११०	६५	८३०	८५	५६७	३	४

तक्ता क्र. ३. २ पूढे चालू

[३३]

१	२	३	४	५	६	७	८	९	१०	११	१२	१३	१४	१५	१६	१७	१८	१९
७. तिदिवाडी	८७-८८	१८०	२१२	-	३१३३८	१	१२	२०	१८	११८२	५७५	२	-	३४	१			
	८८-८९	१९०	२२२	-	२९९७६	-	१२	१२	२५	२३७२	५३७	२	-	१६	१			
	९२-९३	१६२	१९७	१०	२१२८०	-	१७	१७	३३	६८	२६१	-	२४	१३	-			
८. मूल	८७-८८	२६३	२२१	१	४३११५	४	६२	६६	१	२४४६	८६१	१०	८	३८	५१			
	८८-८९	२७१	२७७	-	४३७५०	१७	५६	७३	२	२२०८	९५१	७	३	४	-			
	९२-९३	२९२	३८०	-	२५६४६	६	६०	६६	२	१३४	४७६	१२	९२	-	-			
९. सावली	८७-८८	-	-	-	-	-	-	-	-	-	-	-	-	-	-	-	-	-
	८८-८९	-	-	-	-	-	-	-	-	-	-	-	-	-	-	-	-	-
	९२-९३	१४२	१७२	-	२७७७६	-	२७	२०	६	३८	५४५	१	५१	-	५			
१०. गोंडपिपरी	८७-८८	१५३	१६४	-	४५६६७	२०२	११०	३१२	४५	१२५४१	२३३६	९	-	४	२			
	८८-८९	१९५	२०६	-	४७११५	६१७	१८३	८००	३२	२२५४	३१५४	४६	-	३	-			
	९२-९३	३८०	४०७	-	४३८६२	१४५८	१४०	१५९८	-	३०४	४०७२	४	२६५	४	२६२७			
११. राजुरा	८७-८८	७६	९८	-	६५७६०	२७००७	५२२	२७५९२	४०७	१२१८६	३५५६	२५५	-	१	३२			
	८८-८९	१०७	१३७	-	६८९६०	२६४४७	७४२	२७१८२	२५२	२३६१	५२६२	१०६३	१३	-	७५६			
	९२-९३	२१७	२५३	२५५	३१०२९	१२५९४	३६०	१२९५४	३०	६३२	३५४७	११०	१७२	११	८			
१२. कोरपना	८७-८८	-	-	-	-	-	-	-	-	-	-	-	-	-	-	-	-	-
	८८-८९	-	-	-	-	-	-	-	-	-	-	-	-	-	-	-	-	-
	९२-९३	५०	६५	११५१	२३५९४	१९७८६	२४२	२००३५	२२	८७०	६२६	९	३५८	-	११			

अ. क्र. : जिल्हा/ तालुका	वर्ग	एकूण गळीताची पिके	लंबाखा	इतर आजाधी व मादक पदार्थ	एकूण आजाधी व मादक पदार्थ	चा-या ची पिके	इतर अखाद्य पिके	एकूण अखाद्य पिके	लागवडी खालील एकूण क्षेत्र	एकापेक्षा अधिक वेळा लागवडी खालील क्षेत्र	लागवडी खालील निव्वळक्षेत्र
१	२	३	६०	६१	६२	६३	६४	६६	६७	६८	६९
एकूण जिल्हा	८७-८८	८५३१५	-	-	-	१७६	-	१४६८७९	५५४५८०	९२३२३	४६२२५३
	८८-८९	७४८९२	-	-	-	१९५	-	१४३३१७	५६६८५५	९८९०४	४६७९५१
	९२-९३	६६४३७	-	-	-	१५८	४१	१३०५५४	५०४४३८	३०५६०	४७३८७८
१. चंद्रपूर	८७-८८	४८९५	-	-	-	१४४	-	८७२७	३६८३९	७४४०५ *	१२३९४९ *
	८८-८९	४५४८	-	-	-	१३२	-	९५३३	३७७७०	२११६३ *	११७०६५ *
	९२-९३	२६४१	-	-	-	११३	-	५६०२	३१४०१	११५३	३०२४८
२. भाद्रावती	८७-८८	९९४७	-	-	-	४	-	१५६८०	४५७४९	-	-
	८८-८९	११९३६	-	-	-	१	-	१७७१७	५००९७	-	-
	९२-९३	१०५८९	-	-	-	-	-	१४९५२	४४०७२	९२३	४३१४९
३. वरोरा	८७-८८	१३७६४	-	-	-	१३	-	३५१९३	६९४६७	९४७९ *	१६९५५८ *
	८८-८९	१३२२८	-	-	-	१८	-	३९७३४	७८५५१	२३३५७ *	१७३४५४ *
	९२-९३	१७५३४	-	-	-	२९	-	३७९३८	७०२१८	२५५१	६७६६७
४. चिमूर	८७-८८	१०२९५	-	-	-	५	-	१२७६८	६३८२१	-	-
	८८-८९	१२२२९	-	-	-	५	-	१५२०८	६८१६३	-	-
	९२-९३	१७०३५	-	-	-	-	-	१८५६९	६१७७८	२११२	५९६६६
५. नागमिड	८७-८८	१८२४	-	-	-	-	-	१८२६	३४३८१	-	-
	८८-८९	३१२१	-	-	-	-	-	३१२२	३९४३०	-	-
	९२-९३	१५८७	-	-	-	-	-	१५८८	३१५५५	५२०४	२६३५१
६. ब्राम्हपुरी	८७-८८	९८७	-	-	-	२	-	१०७७	४६८३५	३४६८५ *	७९७०८ *
	८८-८९	१३९४	-	-	-	१	-	१४८८	४६५२८	३२४८४ *	८६४२९ *
	९२-९३	१६६४	-	-	-	५	९	१७७८	४२१००	९४६८	३१६३२

१	२	३	६१	६१	६२	६३	६४	६५	६६	६७	६८	६९
७. सिंदवाही	८७-८८	१८१२	-	-	-	-	-	-	१८३२	३३१७७	-	-
	८८-८९	२२६०	-	-	-	-	-	-	२२७२	३२२५५	-	-
	९२-९३	३२२	-	-	-	-	-	-	४१६	२१६२६	३२७९	१८४१७
८. मूल	८७-८८	३४६५	-	-	-	५	-	-	३४८६	४६६०१	-	-
	८८-८९	३२२६	-	-	-	४	-	-	३३०३	४७०५३	-	-
	९२-९३	७१६	-	-	-	-	-	३३	८१४	२६४६०	१५५७	२४९०३
९. सावली	८७-८८	-	-	-	-	-	-	-	-	-	-	-
	८८-८९	-	-	-	-	-	-	-	-	-	-	-
	९२-९३	-६४६	-	-	-	-	-	-	-६६६	२८४४२	२८३२	२५६१०
१०. गोंडपिपरी	८७-८८	२१२३२	-	-	१	३	-	-	२२२४७	६७२१४	-	-
	८८-८९	५४८९	-	-	-	१	-	-	६२२०	५३४०५	-	-
	९२-९३	७२७६	-	-	-	११	-	-	८८८५	५२८५४	१२६२	५१४८५
११. राजुरा	८७-८८	१६४३७	-	-	-	-	-	-	४४०३६	१०२४२६	२०७५८ *	८९०३८ *
	८८-८९	१६७२१	-	-	-	-	३३	-	४३२४३	११२२०३	३१९०० *	९१००३ *
	९२-९३	४५१७	-	-	-	-	-	-	१७४७१	४८५००	१६२	४८३३८
१२. कोरपना	८७-८८	-	-	-	-	-	-	-	-	-	-	-
	८८-८९	-	-	-	-	-	-	-	-	-	-	-
	९२-९३	१८३३	-	-	-	-	-	-	२१८६८	४५४६२	५०	४५४१२

- टिप :- १] १९८७-८८ व ८८-८९ या वर्षाची माहिती पूर्ण सुधारित आहे.
 २] १९८७-८८ व ८८-८९ वर्षासाठी स्तंभ क्र ६८ व ६९ मध्ये दर्शविलेली माहिती नविन तालुका निहाय उपलब्ध नसल्यामुळे ती पूर्वीच्या जुन्या तालुक्याप्रमाणे आहे.
 ३] सन १९९२-९३ या वर्षाची माहिती अस्थायी आहे.
- आधार :- १] कृषि संचालनालय महाराष्ट्र राज्य पुणे
 २] जिल्हा निरीक्षक ग्रामि अभिलेखा चंद्रपूर

मुख्य पिकांचे दर हेक्टरी उत्पन्न व एकूण उत्पादन १९९३-९४ वर्षाकरिता [अंतीम अंदाज]

अ. क्र. : पिके		दर हेक्टरी उत्पन्न [किलोमध्ये]	उत्पादन [०० मे. टन]	अ. क्र.	पिके	दर हेक्टरी उत्पन्न [किलोमध्ये]	उत्पादन [०० मे. टन]	अ. क्र.	पिके	दर हेक्टरी उत्पन्न [किलोमध्ये]	उत्पादन [०० मे. टन]
१	२	३	४	५	६	७	८	९	१०	११	१२
१.	तांदूळ	१४४०	२२२१	१३	सुग	४४४	३६	२३	उत्त ड्रेन्ड केनच्या स्वस्मात	७२	१४३
२.	गहू	८७८	२४५	१४	मसूर	४५५	५	२४	कापूस हरती विरडीत गाठी	१६४	५५३
३.	ज्वारी [हारिप व रब्बी]	६४२	८७८	१५	इतर कडधान्ये	३४६	११८	२५	ताग	१८२	२
४.	वाजरी	-	-	१६	एकूण कडधान्ये	५०६	४४७	२६	मेस्टा [०० गाठी]	२७०	३
५.	धानी	-	-	१७	जवस	२६०	८८	२७	तडाका	१०००	१
६.	पका	७५०	१२	१८	तीळ	२२२	४	२८	एकूण ओसाधी व [माकड वटये]	-	-
७.	नाचणी	-	-	१९	भाईपुंग [शोंग रब्बी व हारिप	१५००	३	-	-	-	-
८.	इतर कडधान्ये	६२५	१०	२०	मोहरी व राई	५००	२	२९	पुठ	१०००	१
९.	एकूण कडधान्ये	१०३९	३३६६	२१	रब्बी	-	-	३०	लाल मिरची	४९०	५१
१०.	हरभारा	५१८	५५	२१	रब्डी	-	-	३१	हळद	१११८	५४१
११.	दूर	७६०	१९०	२२	नारळ [०००]	-	-	-	-	-	-
१२.	उडीद	४५७	४३	-	नग	-	-	३२	बटाटे	-	-

टीप - १. उतांचे उत्पादन 'ड्रेन्ड केनच्या स्वस्मात आडे. २] बीज क्र. २६ मेस्टा १ गाठ = १८० किलोग्रॅम
 ३. कापसाचे उत्पादन " ०० " गाठीच्या स्वस्मात आडे १ गाठ = १७० किलोग्रॅम
 ४. ५० हेक्टरपेक्षा कमी क्षेत्रा व ५० टनांपेक्षा कमी उत्पादन असणा-या पिकांच्या माहितीचा समावेश नाही.

आधार - कृषि संचालनालय, महाराष्ट्र राज्य पुणे

विदिधा साधनांनी ओलिताखालील असलेले तालुकावार क्षेत्र १९८७-८८ व १९८८-८९
[सुधारीत] व १९९२-९३ [अस्थाई] वर्जाकरिता
[जिल्हा - चंद्रपूर] [क्षेत्र - हेक्टरमध्ये]

अ. क्र.	जिल्हा/ तालुका	वर्ष	ओलिताखालील क्षेत्र		ओलिता खालील निव्वळ क्षेत्र	ओलिताखालील एकूण क्षेत्र
			भूमिपट्टा- गीय	विहीरी		
१	२	३	४	५	६	७
१. चंद्रपूर	एकूण जिल्हा	८७-८८	७७५९८	२०५२	७९६५०	८२१५२
	बेरीज	८८-८९	८३११०	३४७०	८६५८०	९३२३२
	१९९२-९३	८३६५५	७७४६	८८४०१	९४४४२	
२. भाद्रावती	८७-८८	२३०२	४७७	२७७९	३१०८	
	८८-८९	२०६४	४४३	२५०७	३२७६	
	१९९२-९३	२५३२	६७७	३१९९	४११८	
३. वरोरा	८७-८८	२४७३	१४९	२६२२	२७३५	
	८८-८९	२७२२	२४९	२९७१	३१९७	
	१९९२-९३	२५३२	९४	२६२६	३२३४	
४. चिमूर	८७-८८	२५०	३४०	११९०	१६५०	
	८८-८९	१२४१	५९३	१८३४	२३७६	
	१९९२-९३	१६१३	५०२	२११५	३७३५	
५. नागझिड	८७-८८	२६८८	६५	२७५३	२८२५	
	८८-८९	१०६८५	३८३	११०६८	११३०२	
	१९९२-९३	१००३२	४३३	१०४६५	१०८६१	
६. ब्रम्हपुरी	८७-८८	१३०३१	३६१	१३३९२	१३६१९	
	८८-८९	१४१५९	४५८	१४६१७	१५२७५	
	१९९२-९३	१४०४२	२०३	१४२४५	१४६५८	
७. तिदिवाडी	८७-८८	६३४७	३२५	६६७२	७२४९	
	८८-८९	६८२९	५३५	७३६४	८२२५	
	१९९२-९३	६०२०	११७२	७१९२	८१९२	
८. मूल	८७-८८	१५६०३	१४२	१५७४५	१५९८७	
	८८-८९	१७५४८	११४	१७६६२	१९०६२	
	१९९२-९३	१३१२६	६४	१३१९०	१३६६०	

तक्ता क्र. ३.४ पूढे चालू

१	२	३	४	५	६	७
९.	सावली	८७-८८	-	-	-	-
		८८-८९	-	-	-	-
		९२-९३	१३८४२	१०४	१३९५३	१४०८१
१०.	गोंडपिपरी	८७-८८	४५९८	७१	४६६२	४७३१
		८८-८९	४८७६	९६५	५०४१	५३२४
		९२-९३	४६७७	४४५	५१२२	५२५०
११.	राजुरा	८७-८८	२७९२	९१	२८८३	२९३२
		८८-८९	१९७६	४०९	२३८५	२४६१
		९२-९३	१५६२	६८१	२३४३	२३९०
१२.	कोरपना	८७-८८	-	-	-	-
		८८-८९	-	-	-	-
		९२-९३	१४४६	१९८	१६४४	१६९१

- टिप :- १. १९८७-८८ व ८८-८९ या वर्षाची माहिती पूर्ण सुधारीत आहे.
२. ९२-९३ या वर्षाची माहिती अस्थायी आहे.
३. सावली आणि कोरपना या दोन तहसिली १९९० नंतर निर्माण झाल्यामुळे त्यांची माहिती स्वतंत्रापणे उपलब्ध नाही.

आधार - १. कृषि संचालनालय, महाराष्ट्र शासन पुणे
२. जिल्हा निरीक्षक भाषि अभिलेखा चंद्रश

निरनिराळ्या विजांड्यातील ओलिताचे तालुकावार क्षेत्र १९८५-८६ (१९८८-८९ [सुधारित] आणि ९२-९३ [अस्थायी] वर्षाकरिता

जिल्हा - चंद्रपूर

[क्षेत्र - हेक्टरमध्ये]

अ. क्र.	जिल्हा/वर्षा तालुका	तांदूळ	गहू	ज्वारी खारीप	रब्बी	इतर धान्ये	रकूण धान्ये	हर- भारा	इतर कड धान्ये	रकूण कड धान्ये	उस	मिरची	हळद	इतर मसाल्याची पिके	रकूण मसाल्याची पिके	कांदे	संत्रा	
१	२	३	४	५	६	७	८	९	१०	११	१२	१३	१४	१५	१६	१७	१८	१९
१.	चंद्रपूर	८७-८८	२१२४	५४९	-	१	-	२६७४	-	-	-	-	-	-	-	२०९	-	-
		८८-८९	२३६७	३९४	-	१	-	२७६२	-	-	-	-	-	-	-	१९८	-	-
		९२-९३	२६९६	६३४	-	३	-	३३३३	-	-	-	-	२९४	३	२६	३२३	२७	-
२.	भाद्रावती	८७-८८	२३१०	२५३	-	१	-	२५६३	-	-	-	-	-	-	-	७८	-	-
		८८-८९	२५८२	४०२	-	-	-	२९८५	२	-	२	-	-	-	-	९८	-	-
		९२-९३	२५२७	४६२	-	-	-	२९८९	६	-	६	-	१६	६७	८	९१	११	-
३.	वरोरा	८७-८८	८४४	५१६	२	-	-	१३६२	१२	-	१२	६	-	-	-	६८	-	-
		८८-८९	१२९७	६७४	-	-	-	१९७१	२१	-	२१	२	-	-	-	११८	-	-
		९२-९३	१४८६	१३९४	२	-	-	२८७६	२६१	१	२६२	४	३१	६१	२८	११२	७६	१६
४.	चिमूर	८७-८८	९४३९	९५	-	-	-	९५३४	-	-	-	-	-	-	-	२६२	-	-
		८८-८९	१०५५९	२५०	-	-	-	१०८०९	-	-	-	-	-	-	-	३२५	-	-
		९२-९३	१००५९	२२३	-	-	-	१०२८२	११	१	१२	-	२७१	३	२७४	६२	११	-
५.	नागभिड	८७-८८	१३२६६	१७६	-	२	-	१३४४६	-	-	-	२	-	-	-	३८	-	-
		८८-८९	१५३७७	१६६	-	२	-	१५५४५	-	-	-	२	-	-	-	४३	-	-
		९२-९३	१४२७२	११२	-	१	-	१४३८५	-	-	-	२	१	३३	७	३९	३५	१

तक्ता क्र. ३. ५ पूढे चालू

[४०]

	१	२	३	४	५	६	७	८	९	१०	११	१२	१३	१४	१५	१६	१७	१८	१९
६. ब्रम्हपुरी	८७-८८	६५५१	२२१	-	-	-	-	६७७२	-	२९	२९	११	-	-	-	१०३	-	-	
	८८-८९	७३५८	१२८	-	४	-	७४९०	-	१९	१९	८	-	-	-	११६	-	-		
	९२-९३	७०७०	२०७	-	-	-	७२७७	२	१५	१७	६	१८८	१	५०	२३९	७३	७		
७. तिदिवाही	८७-८८	१५६०८	१४८	-	-	-	१५७५६	-	-	-	१४	-	-	-	५६	-	-		
	८८-८९	१८७६३	६०	-	-	-	१८८२३	-	-	-	१६	-	-	-	६२	-	-		
	९२-९३	१३२९५	१३०	-	-	-	१३४२५	-	-	-	१४	२४	१६	९	४९	३४	१		
८. मूल	८७-८८	१९९९१	४३	-	२	-	२००३६	-	२	-	१	-	-	-	७६	-	-		
	८८-८९	२१७३७	३६	-	-	-	२१७७३	-	२	२	१	-	-	-	७३	-	-		
	९२-९३	१२३४६	२९	-	-	-	१२३७५	१	-	१	१	५३	१	२०	७४	२६	१		
९. तावली	८७-८८	-	-	-	-	-	-	-	-	-	-	-	-	-	-	-	-	-	
	८८-८९	-	-	-	-	-	-	-	-	-	-	-	-	-	-	-	-	-	
	९२-९३	१३८५८	५	-	-	-	१३८६३	-	-	-	-	९७	१	५	१०३	१६	-		
१०. गोंडपिपरी	८७-८८	४५६१	२०	-	-	-	४५८१	-	-	-	-	-	-	-	६१	-	-		
	८८-८९	५०९६	२०	-	-	-	५११६	-	१	१	-	-	-	-	९९	-	-		
	९२-९३	४६४६	३६	-	-	-	४६८२	-	-	-	-	३६३	-	२४	३८७	३५	-		
११. राजुरा	८७-८८	१६६०	४७१	-	-	-	२१३१	-	-	-	-	-	-	-	७७७	-	-		
	८८-८९	६९२	८४१	-	-	-	१५३३	-	-	-	-	-	-	-	८७७	-	-		
	९२-९३	७९८	६८०	-	-	-	१४७८	५	-	५	-	७२८	-	-	७२८	-	६		
१२. तोरपना	८७-८८	-	-	-	-	-	-	-	-	-	-	-	-	-	-	-	-	-	
	८८-८९	-	-	-	-	-	-	-	-	-	-	-	-	-	-	-	-	-	
	९२-९३	४८	५०६	-	-	-	५५४	-	-	-	-	१०३९	-	-	१०३९	-	१		

तक्ता क्र. ३.५ पूढे साल

[४१]

अ. क्र. जिल्हा/ तालुका	वर्ग	इतरफळे व भाजी पाला	एकूण फळे व भाजी पाला	इतर खाद्य पिके	एकूण खाद्य पिके	कापूस	इतर तंतु मये पिके	एकूण तंतु मये पिके	भाई मृग	करंडई	तोया बिन	इतर गळी ताची धान्ये	एकूण गळीता ची धान्ये [चा रा]	इतर अखाद्य पिके	एकूण अखाद्य पिके	एकूण खालील क्षेत्र	ओलिता
१	२	३	३०	३१	३२	३३	३४	३५	३६	३७	३८	३९	४०	४१	४२	४३	४४
एकूण जिल्हा	८७-८८	-	१३५३	-	८२००५	१७	-	१७	१२२	२	४	-	१३५	२	१५४	८२१५२	
बेरीज	८८-८९	-	१७०७	४२	२२६३०	१०	-	१०	५५५	-	-	३२	५८७	५	६०२	२३२३२	
	९२-९३	२२७३	२७१७	३	२७०२७	१२०	१	१२१	२२०	-	५७	८	२८५	३२	४४५	२४४७२	
१. चंद्रपूर	८७-८८	-	२२५	-	३१०८	-	-	-	-	-	-	-	-	-	-	३१०८	
	८८-८९	-	३१६	-	३२७६	-	-	-	-	-	-	-	-	-	-	३२७६	
	९२-९३	४३४	४५१	-	४१०७	-	-	-	-	-	-	-	-	११	११	४११८	
२. भाद्रावती	८७-८८	-	२०	-	२७३१	३	-	३	१	-	-	-	१	-	४	२७३५	
	८८-८९	-	२२	१४	३१२२	१	-	१	-	-	-	४	४	-	५	३१२७	
	९२-९३	१३१	१४२	-	३२२८	-	१	१	-	-	४	१	५	-	६	३२३४	
३. वरोरा	८७-८८	-	१८७	-	१६३५	११	-	११	४	-	-	-	४	-	१५	१६५०	
	८८-८९	-	२४४	३	२३५१	८	-	८	६	-	-	११	१७	-	२५	२३७६	
	९२-९३	३०२	३२४	-	३६४८	४४	-	४४	१	-	१६	१	१८	२५	८७	३७३५	
४. चिन्नूर	८७-८८	-	२८	-	२८२४	१	-	१	-	-	-	-	-	-	१	२८२५	
	८८-८९	-	१९९	३	११२२८	१	-	१	३	-	-	-	३	-	४	११३०२	
	९२-९३	२१८	२२३	-	१०८६१	-	-	-	-	-	-	-	-	-	-	१०८६१	
५. नागभिड	८७-८८	-	११२	-	१३५२०	-	-	-	२२	-	-	-	२२	-	२२	१३६१२	
	८८-८९	-	२१६	१२	१५७२५	-	-	-	२४६	-	-	४	२५०	-	२५०	१५९७५	
	९२-९३	२४	१३०	१	१४५५३	-	-	-	१०१	-	-	-	१०१	-	१०१	१४६५८	

तस्ता क्र. ३. ५ पुढे चालू

[४२]

१	२	३	२०	२१	२२	२३	२४	२५	२६	२७	२८	२९	३०	३१	३२	३३	३४
६. ब्रम्हपुरी	८७-८८	-	२८४	-	७१९९	-	-	-	४४	-	-	-	४८	२	५०	७२४९	
	८८-८९	-	३३३	३	७९६९	-	-	-	२४५	-	-	१०	२५५	१	२५६	८२२५	
	९२-९३	४७३	५५३	-	८०९२	-	-	-	७१	-	२६	-	९७	३	१००	८१९२	
७. सिद्धिवाही	८७-८८	-	१३८	-	१५९६६	-	-	-	१८	-	-	-	१८	-	१८	१५९८४	
	८८-८९	-	१४५	-	१९०४४	-	-	-	२५	-	-	-	२५	-	२५	१९०६९	
	९२-९३	१०३	१४१	-	१३६२९	-	-	-	३१	-	-	-	३१	-	३१	१३६६०	
८. मूल	८७-८८	-	१४२	-	२०२५५	-	-	-	१	-	-	-	१	-	१	२०२५६	
	८८-८९	-	१७२	-	२२०२१	-	-	-	२	-	-	-	२	४	६	२२०२७	
	९२-९३	२१७	२४४	१	१२६९६	-	-	-	२	-	-	-	२	-	२	१२६९८	
९. सावली	८७-८८	-	-	-	-	-	-	-	-	-	-	-	-	-	-	-	
	८८-८९	-	-	-	-	-	-	-	-	-	-	-	-	-	-	-	
	९२-९३	८२	९८	१	१४०६५	-	-	-	६	-	१०	४	२०	-	३०	१४०८५	
१०. नोंडपिपरी	८७-८८	-	६०	-	४७०२	२	-	२	२५	२	-	-	२७	-	२९	४७३१	
	८८-८९	-	६८	-	५३०४	-	-	-	२०	-	-	-	२०	-	२०	५३२४	
	९२-९३	१४४	१७९	-	५२४८	१	-	१	-	-	-	१	१	-	२	५२५०	
११. राजुरा	८७-८८	-	१७	-	२९२५	-	-	-	७	-	-	-	७	-	७	२९३२	
	८८-८९	-	४०	-	२४५०	-	-	-	८	-	११	३	११	-	११	२४६१	
	९२-९३	५२	५८	-	२२६९	२१	-	२१	-	-	-	-	-	-	२१	२२९०	
१२. जोरपना	८७-८८	-	-	-	-	-	-	-	-	-	-	-	-	-	-	-	
	८८-८९	-	-	-	-	-	-	-	-	-	-	-	-	-	-	-	
	९२-९३	३३	३४	-	१६२७	५४	-	५४	८	-	१	१	१०	-	६४	१६९१	

टीप - १] १९८७-८८ व ८८-८९ या वर्षाची माहिती पूर्ण सुधारित आहे. २] १९९२-९३ या वर्षाची माहिती अस्थायी आहे.

आधार - १] कृषि संघालनालय, मंडारारुद्र शासन पुणे २] जिल्हा निरीक्षक भूमि अभिलेखा चंद्रपूर

तक्ता क्र. ३. ६ [अ]

तासुवावार सिंचन विहीरी व इतर विहीरी १९८७-८८ व ८८-८९ [सुधारित] १९९२-९३ [अस्थायी] वर्गाकरिता.

जिल्हा - चंद्रपूर

अ. क्र.	जिल्हा/ तालुका	वर्ष	सिंचन विहीरींची एकूण संख्या	वापरात असलेल्या विहिरीवर वसविलेले		वापरात नसलेल्या सिंचन विहिरींची संख्या	सिंचन विहीरी व इतर विहिरींची संख्या
				विद्युतपंप	डिझेलपंप		
१	२	३	४	५	६	७	८
१. सऊगा जिल्हा बेरीज	८७-८८	७०९३	१९०९	८९०	१८०८	९२८६	
	८८-८९	५९२१	१८५५	९७२	१७७२	९७३३	
	९२-९३	९७५१	१०९६८	१७७८	१७६७	८७६२	
१. चंद्रपूर	८७-८८	१६३०	३७२	१२	३७०	१०३०	
	८८-८९	१४४४	३९१	१७	३६०	१०८२	
	९२-९३	७७२	१२३१	९३	३३८	११४८	
२. भाद्रावती	८७-८८	२११	१०६	१८७	१०७	३०४	
	८८-८९	१९०	११४	१६१	१९२	३५९	
	९२-९३	६४९	३५२	१४९	३३५	३८६	
३. वरोरा	८७-८८	९४१	४५३	१६४	४७८	६५२	
	८८-८९	९४१	३५३	१६४	४७८	६७२	
	९२-९३	१७०५	१५०४	२००	६४४	७३९	
४. चिमूर	८७-८८	३५९	१७९	१६०	२४६	८१३	
	८८-८९	३५४	१९०	१४०	२२९	८२१	
	९२-९३	१०५६	१४७१	४००	४३१	७२५	
५. नामभांड	८७-८८	१८४	१५४	४४	९५	८९०	
	८८-८९	१४७	१६९	३१	९५	९०२	
	९२-९३	९६२	१३५३	१३२	१७८	९४४	
६. ब्रम्हपुरी	८७-८८	६९९	३००	१४०	२१	२३७५	
	८८-८९	४६३	३०६	१४२	२३	२३८७	
	९२-९३	९४०	१०८८	१६०	११९	६०५	
७. तिंदेवाडी	८७-८८	२९६	७५	५१	१३१	१२०६	
	८८-८९	३१६	५०	६१	८९	१२३३	
	९२-९३	५५४	११९०	१००	४६	४३६	
८. मूल	८७-८८	७८३	५६	-	२९४	९८३	
	८८-८९	८०३	७७	७०	२९०	११६४	
	९२-९३	४५५	६२९	७७	१००	११७१	

तक्ता क्र. ३. ६ [अ] पुढे चाल

१	२	३	४	५	६	७	८
१९. सावली	८७-८८	-	-	-	-	-	-
	८८-८९	-	-	-	-	-	-
	९२-९३	२७१	-	४७	७७	९४९	
१०. गोडपिंपरी	८७-८८	१३७८	१२०	१००	-	६२३	
	८८-८९	८९०	८३	१०३	३२	६४१	
	९२-९३	१०२९	६०८	१३२	१५९	८०५	
११. राजुरा	८७-८८	६२२	९४	३२	१६६	४१०	
	८८-८९	३७३	१२२	८३	८४	४७२	
	९२-९३	७१६	१५५२	१५८	१६४	४९३	
१२. जोरपना	८७-८८	-	-	-	-	-	-
	८८-८९	-	-	-	-	-	-
	९२-९३	६४२	-	१३०	१८६	३६१	

- टिप - १. १९८७-८८ व ८८-८९ या वर्षाची माहिती पूर्ण सुधारित आहे.
 २. १९९२-९३ या वर्षाची माहिती अस्थायी आहे.
 ३. स्तंभा क्र. ५ मधील ९२-९३ या वर्षाची तालुका निहाय आकडेवारी ही म. रा. वि. म. च्या अडवळानातून घेण्यात आली आहे. तसेच ही आकडेवारी नविन तालुका निहाय उपलब्ध नाही.

- आधार - १. जूनी अंचलनालय, म. रा. पुणे
 २. जिल्हा निरीक्षक मृ. आश्लेषा चंद्रपूर
 ३. अधीक्षक अभियंता म. रा. वि. म. चंद्रपूर

तक्ता क्र. २. ६ [ब]

तालुकावारं कुपनलिका, हातपंप आणि विद्युत पंप १९९३-९४ वर्षाकरिता
जिल्हा - चंद्रपूर

अ. क्र.	जिल्हा/तालुका	यंत्रास्वी कुपनलिका ची संख्या	बाजविल्या हातपंपाची संख्या	सविलेल्या विद्युत पंपाची संख्या	जाल असलेल्या हातपंपाची संख्या	जाल असलेल्या विद्युत पंपाची संख्या
१	२	३	४	५	६	७
	एकूण जिल्हा बेरीज	५५९	५५७	९	५५७	९
१.	चंद्रपूर	३५	३४	-	३४	-
२.	भाद्रावती	३४	३३	४	३३	४
३.	वरोरा	४६	४६	३	४६	३
४.	चिमूर	६२	६२	-	६२	-
५.	नागभिड	४६	४६	-	४६	-
६.	ब्रम्हपूरी	५८	५८	१	५८	१
७.	तिदिवाडी	६५	६५	१	६५	१
८.	मल	५०	५०	-	५०	-
९.	तावली	-	-	-	-	-
१०.	भोंडपिपरी	५१	५१	-	५१	-
११.	राजुरा	११२	११२	-	११२	-
१२.	कोरपना	-	-	-	-	-

आधार - टिप - तावली व कोरपना तालुके नवनिर्मित असल्यामुळे या तालुक्याची मांडिती स्वतंत्रापणे उपरोब्धा नाही. या तालुक्याची मांडिती अनुक्रमे मूल आणि राजुरा तालुक्यांत समाविष्ट आहे.

आधार - १. वरिष्ठ भावैज्ञानिक भूजल तंत्रज्ञात यंत्राणा चंद्रपूर
२. उप अभियंता [यांत्रिकी] भूजल तंत्रज्ञात यंत्राणा विज्ञान यंत्राणा जि.प. चंद्रपूर

विहिरीखोरीज लघुपाटबंधा-याची कामे १९९३-९४ या वर्षाकरीता
जिल्हा - चंद्रपूर

अ. क्र.	जिल्हा/ तालुका	उपयोगांत नसलेली कामे				उपयोगांत असलेली कामे			
		जिल्हा परिषाद	राज्य खाजगी व सहकारी	राज्य खाजगी व सहकारी	एकूण	जिल्हा परिषाद	राज्य खाजगी व सहकारी	राज्य खाजगी व सहकारी	एकूण
१	२	३	४	५	६	७	८	९	१०
एकूण जिल्हा									
	बेरीज	-	-	-	-	२३२३	७९	१०	२४१२
	१. चंद्रपूर	-	-	-	-	११०	४	४	११८
	२. भाद्रावती	-	-	-	-	१३५	१	-	१३६
	३. वरोरा	-	-	-	-	७५	२	-	७७
	४. चिमूर	-	-	-	-	२२९	१०	-	२३९
	५. नागभांड	-	-	-	-	३६८	१३	-	३८१
	६. ब्रम्हपूरी	-	-	-	-	३२३	७	-	३३०
	७. सिद्धिवाही	-	-	-	-	३१६	१७	३	३३६
	८. मूल	-	-	-	-	२१९	११	-	२३०
	९. लावली	-	-	-	-	२९२	७	-	२९९
	१०. गोंडपिपरी	-	-	-	-	१२७	६	१	१३४
	११. राजुरा	-	-	-	-	९८	१	२	१०१
	१२. कोरपना	-	-	-	-	३१	-	-	३१

तक्ता क्र. ३. ७ [पुढे चालू]

अ. क्र.	जिल्हा/ तालुका	ऑलिगाखाली निव्वळ क्षेत्रा वापरातील कामाचे लाभक्षेत्र [हे] [हेक्टर]							
		जिल्हा परिषाद	राज्य खाजगी व सहकारी	राज्य खाजगी व सहकारी	एकूण	जिल्हा परिषाद	राज्य खाजगी व सहकारी	राज्य खाजगी व सहकारी	एकूण
१	२	११	१२	१३	१४	१५	१६	१७	१८
जिल्हा बेरीज									
	१. चंद्रपूर	४२२३९	२८८५२	७०६७	८२१५८	३४०३५	१२५७५	४०६७	५७६७७
	२. भाद्रावती	३०३५	६१८	-	३६५३	१८३२	४२१	-	२२५३
	३. वरोरा	१४०१	८३७	-	२२३८	५२२	५२७	-	१११९
	४. चिमूर	५२४२	३३६२	-	८६०४	३३५८	२५३२	-	५८९०
	५. नागभांड	७४५४	५६३४	-	१३०८८	६४३५	२७२०	-	९१५५
	६. ब्रम्हपूरी	५४७०	१३२८	-	६७९८	५०९२	१३०६	-	६३९८
	७. सिद्धिवाही	६६५४	५४००	१५३	१२२०७	५६५२	४५११	१५३	१०३२३
	८. मूल	४५३५	५०३९	-	९५७४	३२७६	२९५१	-	६२२७
	९. लावली	५५०५	१८६७	-	७३७२	४१७१	१६५८	-	५८२९
	१०. गोंडपिपरी	४११९	१७९७	४०६	६३२२	१२५७	१६०१	४०६	३९६४
	११. राजुरा	२४९६	९३२	११०३	४५३१	३८८	५३८	११०३	२०२९
	१२. कोरपना	१०७७	-	-	१०७७	६८	-	-	६८

आधार :- १. कार्यकारी अभियंता सिंचणी जि. प. चंद्रपूर २. कार्यकारी अभियंता चंद्रपूर पाटबंधाारे विभाग चंद्रपूर ३. जिल्हा उपसिंचणाक सहकारी संस्था, चंद्रपूर

मोठे व मध्यम पाटबंधारे प्रकल्प यामुळे भिजणारे क्षोत्र व मिळणारे फायदे ३० जून ९४ रोजीचे
जिल्हा - चंद्रपूर

अ. क्र	बाब	मोठे प्रकल्प	मध्यम प्रकल्प									
			१	२	३	४	५	६	७	८	९	
१	२	३	४	५	६	७	८	९	१०	११	१२	
१.	प्रकल्पाचे नांव	-	आसोला मेंढा	घोराझारी नलेखर	चारगांव	चंदईनाला	अमलनाला	लभाससराइ	प्रकडडीगुडडम	डोंगरगांव		
२.	प्रकल्पाचे स्थान	-	पाथारी ता. सावली	खाडकी ता. नाग-भिंड	नलेखर ता. सिंदवाही	चारगाव ता. वरोरा	निमटेला ता. वरोरा	गडचादूर ता. राजुरा	कवडापूर ता. राजुरा	प्रकडडीगुडडम ता. राजुरा	डोंगरगाव ता. राजुरा	
३.	अ] काम पूर्ण होण्याचे वर्ष		१९९८	१९२३	१९२२	१९८३	१९८३	१९८६	१९८७	-	-	
	ब] अपूर्ण असल्यास पूर्ण होण्याचे संभाव्य वर्ष		-	-	-	-	-	-	-	-	-	वन जमीन प्राप्त झाल्याशिवाय संभाव्य वर्ष देता येत नाही
	क] प्रकल्पाचा अंदाजे खर्च [लाख रु]		१८.०८	११.०३८	७.०८	४३९.०६	३१२.४४	७०२.१६	३३२.०२	१२१८.२३	१४९.७५	वन जमीन प्राप्त झाल्याशिवाय संभाव्य वर्ष देता येत नाही
४.	धारगा											
	अ] मंजूर झालेली उंची [मि]		१८.०८	२०.०४	१२.८०	१४.४०	११.९१	२६.५७	१२.००	१८.९०	१९.४४	
	ब] पूर्ण झालेली उंची [मिटरमध्ये]		१८.०८	२०.०४	१२.८०	१४.४०	११.९१	२६.५६	१२.००	१८.९०	१९.४४	
५.	कालवा											
	अ] एकूण लांबी [कि. मि. मध्ये]		४३.३९	१९.३६	२३.४१	२०.७९	२०.८००	१२.४५	२३.००	७.२७	६.६०	
	ब] पूर्ण झालेली लांबी [कि. मि. मध्ये]		२६२.८१	१४३.८५	५४.७०	६५.२६	५२.००	१२९.६५	-	काम अपूर्ण	काम अपूर्ण	
६.	कमाल क्षमता [द. ल. घन मि]											
	[मुन साठा धारण]		६७.०१५	४५.०८	८.८८	३१.७०	१३.२०	२२.७०	८.२२	१३.३१	१४.१८	

तक्ता क्रं. ३.८ पूढे चालू

[४८]

१	२	३	४	५	६	७	८	९	१०	११	१२
७	३०.६.९४ रोजी प्रत्यक्षा ताठा [व.न.घा.मि] -		५.०८	४.९१	०.५७	४.४९	०.३२	३.३०	०.६६	निरंक	निरंक
८	रुक्मा लामा क्षेत्र [हेक्टरमध्ये] -		५०८५८	१९६०७	७०६४	२५३१	३०८५	६०८५	२५३०	४७८०	७४००
९	लामाक्षेत्रातील लागवडी- लायक क्षेत्र [हेक्टर] -		३७९४५	१२८६८	५०२५	२५३१	३०८५	६०८५	२०२४	३८२०	३६३०
१०	प्रकल्प पूर्ण झाल्यावर ओलिताखालील येगाऱे क्षेत्र [हेक्टर] -		९९९९	३८४६	१६८८	२१२०	३२९०	३९००	१९७९	२९६८	२५६३
११	सध्या ९३-९४ ओलिता खालील असलेले क्षेत्र [हे]										
	अ) डारमाही -										
	ब) हंगामी -		१०५८२	५५५०	२४७४	१२७२	८१४	४३४	५७४		

टीप :- १. जिल्ह्यात मोठे प्रकल्प नाहीत.

२. उ. ना = उपलब्ध नाही

आधार :- कार्यकारी अभियंता चंद्रपूर पाटबंधारे विभाग, चंद्रपूर

जिल्ह्यातील वडित धारणा जमिनीची संख्या व त्याचे क्षेत्रांकळ ओलिताखाली असलेली वडित धारणा जमिनी आणि ओलिताखालील निव्वळ क्षेत्रा व वडितीच्या प्रकारानुसार आणि क्षेत्रांकळ श्रेणीनुसार वडित धारणा जमिनीची संख्या जि. चंद्रपूर कृषि गणना १९८५-८६ [क्षेत्रांकळ - हेक्टरमध्ये]

अ. क्र. :	क्षेत्रांकळ	वैयक्तिक धारणा		संयुक्त धारणा		सकृता धारणा		पूर्वमिगो ओलिता खालील		पूर्वमिगो जिराईत	
		संख्या	क्षेत्रांकळ	संख्या	क्षेत्रांकळ	संख्या	क्षेत्रांकळ	संख्या	क्षेत्रांकळ	संख्या	क्षेत्रांकळ
१	२	३	४	५	६	७	८	९	१०	११	१२
१.	०.०२ पेक्षा कमी	२९२	३	०	०	२९२	३	३०	०	८५	१
२.	०.०२-०.५९	२०५२२	६१८९	८४९	२५६	२१५७२	६४५५	८०७२	२५२९	११५५१	३१५७
३.	०.५०-०.९९	२७५३९	२१०८५	१११५	८७५	२८६५४	२१९६१	८३६१	५९९४	१५९९९	१२१३०
४.	१.००-१.९९	४२९७४	६२६०५	१५७५	२२५९	४४५४९	६४८६४	६६०५	८५५१	२९२०५	४१२६६
५.	२.००-२.९९	२९४२३	७०३८९	८९४	२१८५	३०३८७	७२५७४	१७४६	३७२७	२२३२७	५०७६१
६.	३.००-३.९९	१७९६५	६१७७५	६२८	२१८०	१८५९३	६३९५५	६४५	१८९८	१३६४८	४४८९९
७.	४.००-४.९९	१२७३३	५६७६२	४८५	२१९८	१३११८	५८९६०	२६४	१०३७	९९२४	४१९६१
८.	५.००-५.९९	८४०९	४६००३	३३९	१८६२	८७४८	४७८६५	१०२	४९१	६५८४	३४४५५
९.	६.००-६.९९	७८७५	५२७८४	३३१	२२५६	८२०६	५५०४०	४१	२२०	६२५४	३९८२९
१०.	७.५०-९.९९	६६९८	५७५७४	२२८	२५७६	६९९६	६०१५०	५६	४०७	५१३४	४१७१३
११.	१०.००-११.९९	४६९५	६०५७६	२२८	३०५८	७२२३	६३६३४	३५	३४५	३३५२	४०२६६
१२.	२०.००-२९.९९	३७४	८७६३	१०	२७४	३८४	९०३७	१४	२३६	२३५	४८४८
१३.	३०.००-३९.९९	८७	३०९७	०	०	८७	३०९६	६	२१५	६२	२११०
१४.	४०.००-४९.९९	१६	७१८	०	०	१६	७१८	०	०	११	४५३
१५.	५०.००-५९.९९	२०	२४०८	०	०	२०	२४०८	१	७४	९	८६१
सकृता सर्व क्षेत्रांकळ श्रेणी		१७९७६३	५१०७३१	६७५२	१९९७९	१८६५१५	५३०७१०	२५९७७	२५७१४	१२४३८३	३५८६९९

अ. क्र. : होत्राळ श्रेणी		अंशात: ओलिताखालील			संपूर्ण मालकीचे		भाडेगट्टीचे		अंशात: मालकीचे व अंशात: भाडेगट्टीचे			
१	२	संख्या	एकूण क्षेत्र	ओलिता खालील क्षेत्र	संख्या	क्षेत्राळ	संख्या	क्षेत्राळ	संख्या	एकूण क्षेत्र	भाडे गट्टीचे क्षेत्र	मालकीचे क्षेत्र
१	२	१३	१४	१५	१६	१७	१८	१९	२०	२१	२२	२३
१.	०.०२ वेहता कमी	०	०	०	११५	१	०	०	०	०	०	०
२.	०.०२-०.५९	१८१९	६३०	४९६	२१३२५	६५०१	९८	३५	२०	९	२	७
३.	०.५०-०.९९	४२२४	३२६१	२३१९	२८३६८	२१७२१	२६०	२१९	२६	२१	९	११
४.	१.००-१.९९	८७३२	१२५९२	७११२	४४१५०	६४२९७	२६३	३६७	१३७	२००	८२	११७
५.	२.००-२.९९	६३१३	१५००६	७३०८	३००९९	७१८६६	१४७	३६१	१४०	३४६	९७	२४९
६.	३.००-३.९९	४३०१	१४२८७	६२४१	१८२६८	६२८९८	१८६	६५७	१३९	४८३	१८०	३०२
७.	३.००-४.९९	३०३०	१२९६८	५११०	१२९५२	५७७७४	१०९	४८३	१५७	७०३	२३३	४७०
८.	५.००-५.९९	२०६२	१०६७६	३९०८	८५००	४६५०१	९५	५२३	१५३	८४१	३५९	४८२
९.	६.००-७.९९	१२११	१२०८७	४१८२	७९५४	५३३३५	६९	४५८	१८३	१२४७	४१८	८२९
१०.	७.५०-९.९९	१८०२	१४३६५	४२५७	६४९२	५८३७१	५७	५०५	१४७	१२७४	४६८	८०६
११.	१०.०-१९.९९	१५३६	१८१०९	४६८१	४५५६	६२०३२	१४	१९१	११३	१४११	२७२	११४०
१२.	२०.०-२९.९९	१३४	२६८८	५६४	३६१	८४९२	०	०	१२	३०२	२२३	७९
१३.	३०.०-३९.९९	१७	४२५	१३५	७१	२५३२	१०	३३८	५	१६२	४	१५८
१४.	४०.०-४९.९९	०	०	०	११	४७५	१	२३	०	०	०	०
१५.	५०.० व अधिक	०	०	०	२	१५३	०	०	८	८०४	५९	७४५

एकूण सर्व होत्राळ श्रेणी: ३५९४८ ११७१९३ ४६३२० १८३७६४ ५१६७६९ १३०९ ४१६० १२४० ७८०३ २४०६ ५३९५

टीप १. स्थानाचे धारण संबंधीची वेगळी आकडेवारी जलसंधानाची वेगळी धारणांमध्ये स्थानांचा धारणात समाविष्ट आहे.
 २. स्तंभ ३ ते १० मधील आकडेवारी वडित धारणांचा संपूर्ण गुणनेवर आधारीत आहे स्तंभ ११ ते २५ मधील आकडेवारी संपूर्ण वेगळीच असावावर आधारीत आहे म्हणून स्तंभ ११ ते २५ मध्ये ओलिता वडित धारणांचा विनिश्चिंत नोंदवारीचे धारणा स्तंभ ९ व ११ मधील वडित धारणांचा संख्या जुळणार नाही. ३. संपूर्ण भाडेगट्टीचे धारणा स्तंभ २० व २१ मध्ये संपूर्ण मालकीचे संपूर्ण भाडेगट्टीचे अंशात मालकी व अंशात भाडेगट्टीचे धारणात व अतिरिक्तच अतिरिक्त धारणांचा समाविष्ट करण वन आणला आहे. ४. नाडिती अस्थाई आहे.

तक्ता क्र. ३. १०.

[५१]

जि. चंद्रपूर

तालुकावार कृषि विद्यायक अवजारे - वर्ष १९८७

अ. क्र. : तालुका	नांगराची संख्या		गाडगांची संख्या	उसाचे चरक		ओलितासाठी	ओलिता	ट्रॅक्टर	तेल पाणी		
	लाकडी	लोखंडी		शाक्तीवर चालणारे	बैलाच्या मदतीने चालणारे	तेलावर चालणारे पंप	साठी विद्युतपंप		५ किलोवॉटसाठी जास्त	५ किलोवॉटसाठी कमी	
१	२	३	४	५	६	७	८	९	१०	११	१२
एकूण जिल्हा तालुके	१२६१३१	९९७१	६५१६१	११	७६	३००६	३२००	३२६	२७	-	-
१. चंद्रपूर	८०४८	६७५	२३७४	२	२	१३२	१२२	९	-	-	-
२. भाद्रावती	५९४१	२५७३	३५१०	-	-	१५९	१०५	४	१	-	-
३. वरोरा	१०८२५	५१०	८४०५	-	-	४७०	४९३	२३	९	-	-
४. चिमूर	१४२९९	७०९	९५५४	३	५	४२२	३७५	३१	२	-	-
५. नागाभाड	९८१९	२६४१	५७८९	२	९	२८६	५१४	५०	२	-	-
६. झम्हरी	१०५७८	४५६	६१०४	-	१	१७९	४७७	५२	-	-	-
७. सिंदेवाही	१४०२१	४७	९२२५	४	५९	२२४	२२८	६०	६	-	-
८. जुल	१७३४५	१४८	७९४३	-	-	३२१	२८६	७७	३	-	-
९. सावली											
१०. गोंडमिदरी	१४६२३	५१५	३३८३	-	-	२१५	३१७	५	-	-	-
११. राजुरा	२०६३२	१६२७	८८७४	-	-	५९८	३८३	१५	४	-	-
१२. कोरपना											

टीप - वरील माहिती गट गोंडावा-गावरुन भारगवांत आलेली असून अस्थायी आहे.

आधार - प्रशासनाचा वर्ष १९८७

तक्ता क्र. ३. ११

[५२]

जिल्हा - चंद्रपूर

दुष्काळ, टंचाई टंचाई सहाय्य परिस्थितीची माहिती १९९३-९४ वर्षांकरिता

अ. क्र.	बाब	सकूण जिल्हा बेरीज	तालुका											
			चंद्रपूर	भाद्रा वती	वरोरा	चिमूर	नाग भिड	ब्रम्ह पुरी	सिंदे वाही	मूल	सावली	गोंड पिपरी	राजुरा	कोरपना
१	२	३	४	५	६	७	८	९	१०	११	१२	१३	१४	१५

अ) दुष्काळ व तीव्र टंचाई

१.	तालुक्यातील सकूण गावांची संख्या	१८२५	१३७	१६५	१९०	२५३	१३८	१४०	११४	११०	१११	१६९	१४२	१५६
२.	ग्रस्त गावांची संख्या													
३.	ग्रस्त कुटुंबांची संख्या													
४.	जमिन महसूलामध्ये पूर्ण निलांबन [सुट] दिलेल्या गावांची संख्या													
५.	अंदाजित हानी [स्वघात]													
६.	अ) पिक न येणे [स्वघात] ब) पशुधान मालमत्ता इ. हानी [र]													
७.	मवतीची हाती घेतलेली कामे													
८.	कामावर घेतलेल्या मजुरांची संख्या [लाखात]													
९.	केलेला खर्च [लाखात]													
१०.	मोठे जमिन अधिनियमाखाली दिलेली तगाईची रक्कम ब) अवकमि सहाय्य परिस्थिती													
१.	तालुक्यातील सकूण गावांची संख्या													
२.	ग्रस्त गावांची संख्या													
३.	ग्रस्त कुटुंबांची संख्या													
४.	जमिन महसूलामध्ये पूर्ण निलांबन [सुट] दिलेल्या गावांची संख्या													
५.	अंदाजित हानी [स्वघात]													

निरंक

तक्ता क्र. ३-१२

टंचाईच्या पूर्वेतिहासानुसार कठीणा व इतर टंचाईग्रस्त भाग
ठरविण्याबाबत. माहिती १९९३-९४ वजाकरिता.
जिल्हा - चंद्रपूर

अनु. क्र.	जिल्हा/तालुका	मंडळ	मंडळातील गावांची संख्या	ग्रस्त गावांची संख्या
१	२	३	४	५
	एकूण जिल्हा बेरीज	३८	१८२५	
१.	चंद्रपूर	४	१३७	
२	भाद्रावती	४	१६५	
३	वरोहा	४	१९०	६
४	चिमूर	५	२५३	२
५	नागभिड	३	१३८	१
६	ब्रम्हपुरी	३	१४०	
७	सिदेवाही	३	११४	
८	मुल	३	११०	
९	सावली	-	१११	
१०	गोंडपिपरी	३	१६९	
११	राजुरा	६	१४२	
१२	कोरपना	-	१५६	

टिप :- सन १९९३-९४ मध्ये टंचाईग्रस्त गावांची संख्या निरंक आहे.

आधार :- जिल्हाधिकारी कार्यालय, चंद्रपूर

अ. क्र	जिल्हा/ तालुका	रेडके व व. ता. खातील	एकूण म्हणी व रेडे	एकूण गाजा तील	पेटणा	बकणा	घाडे व शिगरे	इतर पशुधान	एकूण पशुधान	एकूण जोबडा	एकूण कुकुटा शिगरी
१	२	३५	३६	३७	३८	३९	४०	४१	४२	४३	४४
एकूण जिल्हा		५३०३९	१०४५६२	८१५०८८	५२३२७	२७०४४३	३५०	९४७६	११४७६७४	६४४५९६	६४८८०८
१. चंद्रपूर		७०१६	१४९१२	७४१९३	५३७	२१३८४	१५	१४७५	९७६०४	६१५४१	६१८७३
२. माहारावती		३९१२	८८०८	५६७०८	४१९	१९५१४	१४४	२७५	७७०६०	३८५१७	३८६१५
३. वसोरा		२८५८	७१४५	७११७९	२५७	२९९७६	१२२	१९४	१०१७२८	४८९९३	४९४८६
४. चिन्नूर		२९१८	६७२२	९५९७८	५५७४	३०३८२	४३	२५८१	१३४५५८	५५५९६	५५७९२
५. नागझिड		३९२६	९६४४	६६७८७	३३०२	१७०८०	-	५१५	८४६८४	४९४३९	५०५०६
६. ब्रम्हदूरी		२९२६	७७९९	६०८६४	३६	२२६७०	-	४७९	८४०४९	७३८२०	७३८८२
७. त्रिदेवाही		२२७९	७५५६	६७११०	४२५०	१९८३०	-	१६५९	९२८५४	५७४३४	५९१६३
८. मुल	}	५६४७	१४६२८	९६२६४	२६०७९	२८६३१	-	१४५०	१५२४२४	७५२७६	७५३००
९. तावली											
१०. गोंडगिरी		३७७०	८१०१	७८४८५	७७२२	२८११४	-	१३९	११४४६०	७३७८०	७३९०४
११. राजुरा	}	७७८७	१९२४७	१४७५२०	४१४१	५२८५७	१६	७०९	२०५२५३	११०२००	११०२८७
१२. जोरना											

टीप - वरील माहिती गट गोखवा-तावरुन धारण तंत आगेली असून अस्थायी आहे.

आधार - जिल्हा प्रगतवर्धन अधिकारी जिल्हा परिषद, चंद्रपूर

अ. क्र. : जिल्हा/तहसील	विभागीय कृत्रिमरेतन केंद्र	जिल्हा कृत्रिम रेतन केंद्र स्थानिक	आधारभूत ग्रामिकेंद्र	कृत्रिम रेतन केंद्र			पशु संधान पैदास क्षेत्र	सधान कुक्कुट विकास गट	मेजा पैदास क्षेत्र	पोळी पैदास क्षेत्र	
				जिल्हा परिषदा कडील	आधारभूत ग्रामिकेंद्रा खालील	विभागीय कृत्रिमरेतन केंद्राखालील					
१	२	१३	१४	१५	१६	१७	१८	१९	२०	२१	२२
स्कूण जिल्हा बेरीज	-	१	२	१०२	२०	-	-	-	-	-	-
१. चंद्रपूर	-	१	-	१०	-	-	-	-	-	-	-
२. माद्रावती	-	-	-	९	१	-	-	-	-	-	-
३. वरोरा	-	-	१	७	९	-	-	-	-	-	-
४. चिमूर	-	-	-	११	-	-	-	-	-	-	-
५. नागझीड	-	-	-	९	-	-	-	-	-	-	-
६. व्रम्हपूरी	-	-	-	१०	१	-	-	-	-	-	-
७. सिंदेवाही	-	-	-	७	२	-	-	-	-	-	-
८. मुल	-	-	१	७	७	-	-	-	-	-	-
९. सावली	-	-	-	-	-	-	-	-	-	-	-
१०. ओंडपिपरी	-	-	-	१२	-	-	-	-	-	-	-
११. राजूर	-	-	-	२०	-	-	-	-	-	-	-
१२. कोरपना	-	-	५	-	-	-	-	-	-	-	-

आधार :- १. जिल्हा पशुसंधान उपसंचालक, चंद्रपूर
२. जिल्हा पशुसंधान अधिकारी, जि.प. चंद्रपूर

रोगाच्या प्रकारानुसार मृत्यूच्या मृत्यूची संख्या १९९३-९४ वर्षांकरिता
जिल्हा-चंद्रपूर

अनु. क्र.	संलग्न व प्रांडगुळजन्म रोग	लागण	मृत्यू
१	२	३	४
	<u>एकूण मृत्यूधनांची मृत्यू संख्या</u>	१४५	६९
१.	<u>गाडी व स्तैत</u>		
	अ) घाटसर्प	२१	१९
	ब) लाला खुरकुत	५३	-
	क) क-ना	५	५
	ड) काला	-	-
	इ) स-ना	११	-
	ई) इतर	-	-
	<u>एकूण</u>	९०	२४
२.	<u>मेंढा व बक-ना</u>		
	१) क-ना	-	-
	२) नूगोनिमा	-	-
	३) मातलाय व लाल्या	-	-
	४) इतर [शोळा मेंढांची माता]	५५	४५
३.	<u>कोंबडा एकूण</u>	५५	४५
	१) राणी खोत	-	-
	२) देवी	-	-
	३) बोळकांडी	-	-
	४) इतर	-	-
	<u>एकूण</u>	-	-

टिप - उ. ना = उपलब्ध नाही.

आधार- जिल्हा मृत्युसंदर्शन अधिकारी जिल्हा मरिजात
चंद्रपूर

विविधा पशुवैद्यकिय संस्थांचे कार्य १९९३-९४ या वर्षाकरिता

जिल्हा - चंद्रपूर

अ. क्र.	जिल्हा/तालुका	उपचार केलेल्या जनावरांची संख्या	खाद्यीकरण केलेल्या गुरांची संख्या	कृत्रिम गर्भाधारणा केलेल्या गुरांची संख्या	कृत्रिम गर्भाधारणोत्तमत जन्मास आलेल्या वासरांची संख्या	एकूण वासरे स्तनाह पैकी संकरित वासरांची संख्या	लस टोचलेल्या जनावरांची संख्या
१	२	३	४	५	६	७	८
	एकूण जिल्हा बेरीज	६४८०७३	४९०३८	१७९६४	३६९८	२३२१	१११८७९४
१.	चंद्रपूर	६९८४७	४७४२	१९५८	४८६	३३८	९२९८७
२.	भाद्रावती	५४३२५	४५१५	१९४०	४९०	३६७	८६०२९
३.	वरोरा	७७५७१	३३९२	३९८५	८३४	६२१	१५७१५०
४.	चिमूर	६९२९५	५१८०	१६५९	२९२	१५८	८८३६३
५.	नागमिड	६५७५०	७२८३	१७७७	३६१	२४३	११००४८
६.	ब्रम्हपुरी	५५३७८	३९२६	१३९७	२०५	९९	७९७५८
७.	त्रिदेवाही	४५२२०	३८१६	१३६५	३०५	१७५	१०१५११
८.	मुल	५४०७८	६८००	१४८३	३०१	१३५	१६१०५८
९.	सावली	-	-	-	-	-	-
१०.	गौड पिपरी	६७९३३	३६६६	९७७	१५०	५५	८७६५९
११.	राजुरा	८८७७६	५७१८	१४२३	२७४	१३०	१५४२३१
१२.	कोरपना	-	-	-	-	-	-

आधार - जिल्हा पशुसंवर्धन उपसंचालक, चंद्रपूर

तक्ता क्र. ४.४

मान्यता प्राप्त मजसुमधा गडे आणि प्रत्येक मजसुमधा गडात कत्तल
केलेल्या मजसुमधी संख्या १९९३-९४ वर्षाकरिता.
जि. चंद्रपूर

अ. क्र.	जिल्हा/ तालुका	मजसुमधा गडांची संख्या	एकूण कत्तल केलेली जनावरे						
			गाणी/ घैल	म्हशी/ रेडे	मेंढगा	गोळ्या	डुकरे	इतर	एकूण
१	२	३	४	५	६	७	८	९	१०
	एकूण जिल्हा बेरीज	७	१८३	३	८२५	९७१५	२७६७	-	१३४९३
१.	चंद्रपूर	४	१५२	३	७९८	८८४५	-	-	९७९८
२.	माद्रावती	-	-	-	-	-	-	-	-
३.	बरोरा	१	-	-	-	१०२	२७६७	-	२८६९
४.	चिन्नूर	-	-	-	-	-	-	-	-
५.	नागभिड	-	-	-	-	-	-	-	-
६.	ब्रम्हपुरी	-	-	-	-	-	-	-	-
७.	तिलिवाडी	-	-	-	-	-	-	-	-
८.	मले	१	-	-	२७	७६८	-	-	७९५
९.	सापली	-	-	-	-	-	-	-	-
१०.	गोंडमिरी	-	-	-	-	-	-	-	-
११.	राजुरा	१	३१	-	-	-	-	-	३१
१२.	कोरवना	-	-	-	-	-	-	-	-

आधार - जिल्हा मजसुमधर्माधिकारी जिल्हा परिषदे चंद्रपूर

तक्ता क्र. ४.५

-६४-

जिल्ह्यातील वनक्षेत्रा १९९३-९४ या वर्षाकरिता

जिल्हा - चंद्रपूर

[क्षेत्र चौ. कि. मी]

अ. क्र	जिल्हा	वन विभाग				महसूल विभाग				एकूण			
		राखीव संरक्षित	अवर्गिकृत	एकूण	राखीव संरक्षित	अवर्गिकृत	एकूण	राखीव संरक्षित	अवर्गिकृत	एकूण	राखीव संरक्षित	अवर्गिकृत	एकूण
१	२	३	४	५	६	७	८	९	१०	११	१२	१३	१४
१	चंद्रपूर	४०३७	८१६	२	४८५५	-	-	४३६	४३६	४०३७	८१६	४३८	५२९१

टीप :- १. वरील अकडेवारी अस्थाई स्वस्माची आहे.

२. वन विभागातील " राखीव " वन क्षेत्रात महाराष्ट्र वन विकास महामंडळाकडे हस्तांतरीत केलेल्या वन क्षेत्राचा अंतरभाव करण्यांत आलेला आहे.

आधार :- मुख्य वन तांखियकी , महाराष्ट्र राज्य, नागपूर

तक्ता क्र. ४. ६

जिल्ह्यातील मध्य व बांग वन उत्पादने १९९३-९४ या वर्षा रित्या

जिल्हा- चंद्रपूर

अ. क्र.	वन उत्पादने	१९९३-९४ या वर्षी वजावटी मधील एकूण उत्पादन [हजार घा. मि]	१९९३-९४ या वर्षी वजावटी एकूण विक्री मूल्ये उत्पादन [हजार घा. मि]	१९९३-९४ या वर्षी वजावटी मधील वजावटी एकूण विक्री मूल्ये उत्पादन धारण [हजार रु]
१	२	३	४	५
१.	अ) झारतीचे लाकूड [सागवान व आड-जात]	२.३४	१.६५	६८१५
	ब) झारतीचे फाटे [उपज-२]	३२४५७६	२६३९६१	५२७८
२.	प्रकाश लाकूड	५५३९४ बिटे	६१००४ बिटे	११८६२
३.	चंदन	-	-	-
	बांग वनउत्पादने [मूल्ये स्वयंत]			
	अ) वाडू [नग वडल व मोळ्या]	३६८०३९	५३६४३४	१९७२८४७
	ब) गवत [क्विंटल]	९१	९१	१६०००
	क) धिडी पाने [स्टॅंडर्ड बॅग]	१००२६२ [प्र. बांगी]	१००२६२ [प्र. बांगी]	५२४९२७५१
	ड) डिक [क्विंटल]	१२९८ क्वि.	१२९८ क्वि.	२७१००४
	इ) इतर	-	-	-
	१) आपटा पाने	-	-	-
	२) मोडाची फले	१०९८ क्वि.	१०९८ क्वि.	१०७८२९
	३) मोडाची टोळी	७६८	७६८	३६४३२
	४) खाणगी व खानिजे	-	-	१५००००
	५) हिरडा	-	-	-
	६) आंबा	-	-	-
	७) इतर	१	-	६०००
	एकूण बांग उत्पादने [स्वयंत]	-	-	५५०५२८५३
४.	एकूण किंमत स्वयं हारात	-	-	७९००८ [हजार]

आधार :- १. वनसंरक्षक, उत्तर बांग वनवृत्त चंद्रपूर
 २. वनसंरक्षक दक्षिण बांग वनसंरक्षक चंद्रपूर
 ३. प्रादेशिक व्यवस्थापक, उत्तर चंद्रपूर प्रदेश चंद्रपूर

जिल्ह्यातील भुजल मत्स्य व्यवसाय १९९३-९४ वर्षाकित्ता.

जिल्हा-चंद्रपूर

अनु. क्र.	जिल्हा/तालुका	नदीची लांबी : [कि. मी]	मत्स्य व्यवसायासाठी अनुकूल क्षेत्रां तळी, सरोवर जलाशय यांचे एकूण क्षेत्रा [हेक्टर]	मत्स्य व्यवसायासाठी उपयोगात आणलेले एकूण क्षेत्रा [हेक्टर]	भुजल मत्स्य उत्पादन [म. टन]	पकडलेल्या माशाची उत्पादकाला मिळालेली किंमत [रु. लाखात]	मत्स्य व्यवसाय क्षेत्रासाठी वापरलेली मत्स्य बीज [लाखात]
१	२	३	४	५	६	७	८
	एकूण जिल्हा बेरीज	६९८	२४५००	२०६००	७४३५	१४८७	३३०.००
१.	चंद्रपूर	७९	८९००	५७८०	८६०	१७२	३६.५०
२.	भाद्रावती	७६	१०००	९००	३७०	७४	२३.००
३.	वरोरा	९१	२०००	१८००	५१६	१०३	२७.५०
४	चिमूर	२०	१६००	१५००	६३०	१२६	३०.००
५	नागभिड	८	२०८८	२०००	७५०	१५०	३६.००
६	ब्रम्हपुरी	५८	१०००	१८०८	७६५	१५३	३३.५०
७	सिंदेवाही	४८	४१००	४००८	८२०	१६४	३५.००
८	मुल	९९	३०००	२८००	८४०	१६८	३६.००
९	सात्रली	-	-	-	५६०	११२	१२.००
१०	गोंडपिपरी	९९	३००	३००	४८०	९६	२३.००
११	राजुरा	१२०	६००	६००	४६०	९२	२८.००
१२	कोरपना	-	-	-	३९०	७८	९.५०

आधार :- सहाय्यक मत्स्यव्यवसाय संचालक, चंद्रपूर

अ. क्र.	उद्योग व त्यांचा संकेतांक	नोंदणी	बंद	प्रपत्रा	स्तंभ ५ मधील कामगार			काम केलेल्या	प्रपत्रा न	स्तंभ १०
		इंग्राले कारखाने [संख्या]	कार- खाने संख्या	पाठवि- णारे चळ कारखाने [संख्या]	रकूण	पुस्त्या	लिऱ्याया	श्रम दिनाची रकूण संख्या	पाठविणारे चालू कार- खाने [संख्या]	मधील कारखान्या तील कामगार [संख्या]
१	२	३	४	५	६	७	८	९	१०	११
१.	[२०१] दुधाचे पदार्थ बनविणे उदा. लोणी मलई खावा इ.	२	०	२	२७४	२७१	३	८६२११	०	०
२.	[२०४] पिठाची गिरणी	१३७	३	१०६	३७६	३६९	७	९४६५८	२८	९८
३.	[२०५] पाव बिस्कीटे केक वगैरे पदार्थ बनविणे	१	०	१	३८	३८	०	११८८०	०	०
४.	[२११] इतर घनस्पती तेलाचे उत्पादन उदा. राई, तीळ भाईमूग	१	०	१	२२	१९	३	४३४३	०	०
५.	[२१६] बर्फ बनविणे	२	०	२	३	३	०	७८५	०	०
६.	[२२७] तंबाखू व सिगारेटचे उत्पादन	१	०	१	२	२	०	४०५	०	०
७.	[२३०] कापसाची सरकी काढणे सफाई करणे व गोसड्या बांधणे	११	३	३	१४७	७७	७०	११८७६	५	४१५
८.	[२७०] लाकूड काढणे [प्लायवूड उद्यतिरिक्त]	६५	३	५५	२५७	२४३	१४	६३५६१	७	२२
९.	[२७१] वेनिटप्लायवूडपासून वस्तू तयार करणे	१	०	१	३१५	३०९	६	९५५९०	०	०
१०.	[२७४] लाकडाची औद्योगिक उत्पादने [अवर्गीकृत]	१	०	१	५	५	०	१४७०	०	०
११.	[२८०] लगेदा व कागद वर्तमान प्रशाचा कागद पुठ्ठा बनविणे	४	०	४	३३१८	३२८७	३१	१२०८०४५	०	०
१२.	[२८३] विशेषी कारणाकरीता लाग- णारा कागद तयार करणे [अवर्गीकृत]	२	१	१	८	८	०	२५८३	०	०
१३.	[२९०] चामडे बनविणे	१	१	०	०	०	०	०	०	०

१	२	३	४	५	६	७	८	९	१०	११
१४	[३००] नायट्रिक ॲसिड/अमोनिया पासून औद्योगिक रसायने बनविणे	६	०	६	२४७	२४६	१	७८३७५	६	०
१५	[३०२] प्राथमिक स्वल्पाच्या प्लॅथ- स्टीकचे व सिथेटिक रबरचे उत्पादन	१	०	०	०	०	०	०	१	११४
१६	[३०५] अत्तरे व इतर सौंदर्य प्रसा- धाने तयार करणे	१	०	०	०	०	०	०	१	२
१७	[३०८] स्फोटक तयार करणे [दासगोळा]	१	१	०	०	०	०	०	०	०
१८	[३०९] रासायनिक पदार्थांचे उत्पादन [अवर्गीकृत]	१	०	१	८	५	३	१२७३	०	०
१९	[३१०] टायर व ट्यूबचे उत्पादन	१	०	१	११	९	२	२७४४	०	०
२०	[३१३] प्लास्टीकची इतर उत्पादन [अवर्गीकृत]	१	०	१	२७	२७	०	८१५९	०	०
२१	[३१९] इतर कोळसा व डांबर तयार करणे [अवर्गीकृत]	२	०	१	८	८	०	१२४५	१	१५
२२	[३२०] बांधकामास उपयुक्त मातीचे उत्पादन	३७	१	२६	१८९५	१४६६	४२९	६०३४०७	१०	२१६
२३	[३२१] कांच व काचेच्या वस्तूचे उत्पा.	१	०	१	४९	४९	०	११०४४	०	०
२४	[३२३] चिनी मातीच्या वस्तू बनविणे	४	२	१	९	८	१	२७६७	१	२०
२५	[३२४] सिमेंट चुना आणि प्लास्टरचे उत्पादन	४	१	३	१६२६	१६२०	६	५९२९९५	०	०
२६	[३२६] दगडांच्या वस्तू बनविणे व दगड बारीक करणे	२	१	०	०	०	०	०	१	१०
२७	[३२७] सतबेस्तास सिमेंट आणि सिमेंटच्या वस्तू बनविणे	२	०	०	०	०	०	०	२२	६०
२८	[३२९] इतर अधातू खनिजांचे उत्पा- दन [पेट्रोलिअम कोळसा] अवर्गीकृत	७	०	७	३८५	३४६	३९	१०६७०८	०	०
२९	[३३१] लोखंड व लालाद बनविणे व वितळविणे, गलाई - दलाई करणे	२	०	२	१३१	१३१	०	२७०५०	०	०

तक्ता क्र. ५.१ पुढे चालू

-६९-

क्र.	विवरण	३	४	५	६	७	८	९	१०	११
३०	[३३२] लोह धातूचे उत्पादन करणे	१	०	१	१३२४	१२२२	१०२	४८३२२०	०	०
३१	[३३७] धातूचे औत्तव काम	१	०	१	७	७	०	२१७२	०	०
३२	[३४२] धातूचे फर्निचर/लोंछाडी फर्निचर तयार करणे	१	०	१	१०	१०	०	२६३०	०	०
३३	[३५५] रेफ्रिजरटर वातानुकूलित व अग्नि-शामनाचे उत्पादन व त्यांचे पार्ट्स तयार करणे	१	०	१	६८१	६७८	३	२०८३८६	०	०
३४	[३६१] इंस्युलेटेड वायर व केबल याचे उत्पादन	१	०	१	१४	१४	०	४८७५	०	०
३५	[३९८] टँड मोटार, ट्रक दुरुस्ती	५	०	४	२५०	२४२	८	७७१७४	१	६०
३६	[४००] विद्युत निर्मिती ट्रान्समिशन व वितरण	१	०	१	२७४२	२६७५	७४	१००९३८५	०	०
३७	[४०१] वापरासाठी विजेचे वितरण	१	०	१	३१	२८	३	११४२५	०	०
३८	[४१०] धारगुती वापरासाठी कारखान्या-करीता व व्यापार धादयाकरीता गॅस पुरवठा	३	०	३	४२	४२	०	१२५४५	०	०
३९	[६८२] वाहनाकरीता लागणा-या जळणाची चिल्लर विक्री	२७	०	२४	१०२	१०२	०	३६७२०	३	१२
४०	[९७४] मोटरसायकल, स्कूटर्स दुरुस्ती	१	०	१	२२	२२	०	६८०५	०	०
एकूण जिल्हा बेरीज		३४५	१८	२६७	१४४००	१३५२५	८०५	४८६८०६१	६१	१०४४

आधार - मुख्य निरीक्षक, कारखाने महाराष्ट्र शासन, मुंबई

चालू कारखान्याचे कामगारसंख्या संख्येनुसार उद्योगनिहाय वर्गीकरण १९९३ या वर्षाकरीता जि. चंद्रपूर

अ. क्र. : प्रमुखा उद्योग गट व संकेतांक : १ पर्यंत कामगार		१० ते १९ कामगार		२० ते ४९ कामगार		५० ते ९९ कामगार		१०० ते ४९९ कामगार		५०० ते ९९९ कामगार		१००० ते ४९९९ कामगार		५००० व त्याहून अधिक कामगार		एकूण			
१	२	अ	ब	अ	ब	अ	ब	अ	ब	अ	ब	अ	ब	अ	ब	अ	ब		
१.	[२०] खाद्य पदार्थांचे उत्पादन	१३३	४५४	०	०	२	५८	१	८६	१	१८८	०	०	०	०	०	०	१३७	७८६
२.	[२१] खाद्य तेल व वनस्पती तूप तयार करणे	२	३	०	०	१	२२	०	०	०	०	०	०	०	०	०	०	३	२५
३.	[२२] पेयाचे उत्पादन व तंबाखू पासून तयार होत असलेल्या पदार्थांचे उत्पादन	१	२	०	०	०	०	०	०	०	०	०	०	०	०	०	०	१	२
४.	[२३] सुती व कापडाचे उत्पादन	०	०	०	०	१	३७	६	३८५	१	१५०	०	०	०	०	०	०	८	५६२
५.	[२७] लाकूड व लाकडांच्या वस्तू बनविणे	६२	२४४	०	०	१	४०	०	०	१	३१५	०	०	०	०	०	०	६४	५९९
६.	[२८] कागद व कागदाच्या आणि मुळा प्रकाशनातबधी वस्तू तयार करणे	१	८	१	१०	०	०	०	०	२	३९८	०	०	१	२९१०	०	०	५	३३२६
७.	[२९] चामडे तयार करणे व चामड्याच्या वस्तू बनविणे	-	-	-	-	-	-	-	-	-	-	-	-	-	-	-	-	-	-
८.	[३०] मुख्य रसायने तयार करणे पेट्रो लिउम व कोळशाच्या वस्तू तडीन	२	१०	१	१७	४	१४२	१	८८	१	११४	०	०	०	०	०	०	९	३७१
९.	[३१] रबर रबर प्लास्टीक पेट्रो लिउम व कोळसाजन्य पदार्थांचे उत्पादन	१	८	२	२६	१	२७	०	०	०	०	०	०	०	०	०	०	४	६१
१०.	[३२] अधातू खनिजांचे उत्पादन	३	२२	१४	१९८	२५	७२३	५	३०५	२	३४०	२	१६२०	१	१०६२	०	०	५२	४२७०
११.	[३३] मूलभूत व मिश्र धातूचे उत्पादन	१	७	१	१६	०	०	०	०	१	११५	०	०	१	१३२४	०	०	४	१४६२

तक्ता क्र. ५.२ पूढे चालू

-७१-

१	२	३	४	५	६	७	८	९	१०	११	१२	१३	१४	१५	१६	१७	१८	१९	२०
१२	[३४] धातुच्या वस्तु व पार्ट सचे उत्पादन [यांत्रिक व उप करणे सोडून]	०	०	१	१०	०	०	०	०	०	०	०	०	०	०	०	०	१	१०
१३	[३५] मशिन टुल्स पार्ट्स व मशिनरीचे उत्पादन [इलेक्ट्रीक मशिने वगळून]	०	०	०	०	०	०	०	०	०	८	१	६८१	०	०	०	०	१	६८१
१४	[३६] इलेक्ट्रीक मशीनरीचे उत्पादन	०	०	१	१४	०	०	०	०	०	०	०	०	०	०	०	०	१	१४
१५	[३९] भांडवली वस्तुचे दुरुस्ती	०	०	२	३२	१	३८	१	६०	१	१८०	०	०	०	०	०	०	५	३१०
१६	[४०] वीज निर्मिती व वितरण	०	०	०	०	१	३१	०	०	०	०	०	०	१	२७४९	०	०	२	२७८०
१७	[४१] गॅस ब्राँडप निर्मिती व वितरण	१	९	१	११	१	२९	०	०	०	०	०	०	०	०	०	०	३	४९
१८	[६८] इतर किरकोळ व्यापार	२७	११४	०	०	०	०	०	०	०	०	०	०	०	०	०	०	२७	११४
१९	[९७] दुरुस्ती व सेवा	०	०	०	०	१	२२	०	०	०	०	०	०	०	०	०	०	१	२२
जिल्हा एकूण		२३४	८८१	२४	३३४	३९	११५९	१४	९२४	१०	१८००	३	२३०१	४	८०४५	०	०	३२८	१५७४४

टीप अ = कारखान्याची संख्या

ब = कामगाराची संख्या

आधार - मुख्य निरीक्षक कारखाने, म. शा. मुंबई.

अ. क्र. : प्रमुखा उद्योग गट व सकेतांक		कांसाच्या दिवसांच्या संख्येनुसार कारखान्याचे वर्गीकरण १९९३ या वर्षाकरीता जि. चंद्रपूर															
		दिवसांची संख्या अनुल्लेखीत		६० दिवस त्यापेक्षा कमी		६१ ते १२० दिवस		१२१ ते १८० दिवस		१८१ ते २४० दिवस		२४१ ते ३०० दिवस		३०० पेक्षा अधिक दिवस		एकूण	
१	२	अ	ब	अ	ब	अ	ब	अ	ब	अ	ब	अ	ब	अ	ब	अ	ब
१.	[२०] खाद्य पदार्थांचे उत्पा.	०	०	०	०	२	४	१	५	२७	१००	६८	४१३	११	१६६	१०२	६८८
२.	[२१] खाद्य तेल व वनस्पती तूप तयार करणे	०	०	०	०	०	०	०	०	१	२२	२	३	०	०	३	२५
३.	[२२] पेयाचे उत्पादन व तंबाखू पातळ तयार होत असलेल्या पदार्थांचे उत्पादन	०	०	०	०	०	०	०	०	१	२	०	०	०	०	१	२
४.	[२३] सूती कापडाचे उत्पादन	०	०	१	५१	२	२६	०	०	०	०	०	०	०	०	३	१४७
५.	[२४] लाकड व लाकडाच्या वस्तू बनविणे	०	०	०	०	२	७	३	११	१२	४७	३४	१४२	६	३७०	५७	५७७
६.	[२८] कागद व कागदाच्या आणि मुद्रण प्रकाशनासंबंधीच्या वस्तू तयार करणे	०	०	०	०	०	०	०	०	०	०	१	१०	४	३३१६	५	३३२६
७.	[२९] चामडे तयार करणे व चामडेच्या वस्तू बनविणे [दुसऱ्या उद्योग सोडून]	-	-	-	-	-	-	-	-	-	-	-	-	-	-	-	-
८.	[३०] मुख्य रसायने तयार करणे [पेट्रोलॉयम व कोळसाच्या वस्तू सोडून]	०	०	०	०	०	०	२	३७	०	०	१	८	४	२१०	७	२५५
९.	[३१] रबर, रबर प्लास्टिक पेट्रोलॉयम व कोळसाजन्य पदार्थांचे उत्पादन	०	०	०	०	०	०	०	०	०	०	२	३५	१	११	३	४६
१०.	[३२] अधातू खनिजांचे उत्पादन	०	०	०	०	१	३७	५	१२४	६	१५७	१२	३५६	१४	३२२०	३८	३२६४
११.	[३३] मूलभूत व मिश्र धातूंचे उत्पादन	०	०	०	०	०	०	०	०	१	११५	१	१६	२	१३३१	४	१४६२

तक्ता क्र. ५. ३ पूढे चालू

-७३-

१	२	३	४	५	६	७	८	९	१०	११	१२	१३	१४	१५	१६	१७	१८
१२.	[३४] धातूच्या वस्तू व पार्टसचे उत्पादन [यांत्रिक व उपकरणे सोडून.]	०	०	०	०	०	०	०	०	०	०	१	१०	०	०	१	१०
१३	[३५] मशीन टुलस पार्टस व मशीनरीचे उत्पादन [इलेक्ट्रीक मशीने वगळून]	०	०	०	०	०	०	०	०	०	०	०	०	१	६८१	१	६८१
१४.	[३६] इलेक्ट्रीक मशीनरीचे उत्पादन	०	०	०	०	०	०	०	०	०	०	०	०	१	१४	१	१४
१५.	[३९] भांडवली वस्तूंची दुरुस्ती	०	०	०	०	०	०	०	०	०	०	१	१५	३	२३५	४	२५०
१६.	[४०] विज निर्मिती व वितरण	०	०	०	०	०	०	०	०	०	०	०	०	२	२७८०	२	२७८०
१७	[४१] गॅस व बाष्प निर्मिती व वितरण	०	०	०	०	०	०	१	२	१	११	१	२२	०	०	३	४२

तक्ता क्र. ५.३ पुढे चालू

१	२	३	४	५	६	७	८	९	१०	११	१२	१३	१४	१५	१६	१७	१८
१८	[६८] इतर किरकोळ सेवा	०	०	०	०	०	०	०	०	०	०	१	१	२३	१०१	२४	१०२
१९	[९७] दुस्तती व सेवा	०	०	०	०	०	०	०	०	०	०	०	०	१	२२	१	२३
सकूण जिल्हा बेरीज		०	०	१	५१	७	१४४	१२	१८६	४९	४५४	१२५	१०३८	७३	१२५२७	२६७	१४४००

टीप - अ = कारखान्याची सख्या

व = कामगाराची संख्या

आधार - मुख्य निरीक्षक कारखाने, महाराष्ट्र शासन, मुंबई.

उद्योगांच्या महत्वाच्या बाबींची आढेवारी वार्षिक उद्योग पहाणी १९९२-९३ या वजाकिरीता
जिल्हा - चंद्रपूर [रु. हजारत]

अ. क्र.	उद्योगाचा संकेतांक	उद्योगाचे वर्णन	स्थिर भांडवल	खोळते भांडवल	सर्व कामगारांची संख्या	सर्व कर्मचारी	कामगारांचे वेतन	एकूण मिळकत	एकूण उत्पादन	एकूण निविडटी	उत्पादनांमळे मुख्य वृध्दी
१	२	३	४	५	६	७	८	९	१०	११	१२
१.	२० व २१	खाद्य पदार्थांचे व तेल, वनस्पती तृपाचे उत्पादन	४२७२६	२६२७६	१६४	२१७	२७९४	४४९७	२८५१४५	२६७५०६	१४१४९
२.	२३	सुती कापडाचे उत्पादन करणे	१४९०	(-)१७५१	२२४	२६३	१८७५	२३५९	७०८१	३३९०	३५०७
३.	२७	लाकूड व लाकूडाच्या वस्तू बनविणे	७३८८८	८६९३	२१३	२८	३१७७	४८८८	२००९२	१५३६७	१०२२
४.	२८	कागद व कागदाच्या आणि मुद्रण प्रकाशनासंबंधीच्या वस्तू तयार करणे	१४७१४५८	२१०२७७	२८७८	३६४४	११०५६८	१५५३२७	१९४५२६१	१२७६८५५	४९५७२०
५.	३०	मुख्य रसायने तयार करणे [पेट्रोल व कोळशाच्या वस्तू सोडून]	२०५७१	४५१०	१०८	१२७	१७१०	२६७३	३९६७९	३३२७०	४७३३
६.	३१	रबर प्लॉस्टिक पेट्रोलियम व कोळसाजन्य पदार्थांचे उत्पादन	३२५४६	२९६६५	४४	६८	१५१४	२४५४	१००३५६	८८०९३	९१०९
७.	३२	अधातू खानिजाचे उत्पादन	२२७९५८९	८६८६१२	२२२१	३०८४	७९९००	१४३३८१	३६९३८८०	२८५४९८४	५०४१५१
८.	३३	मुलभूत व मिश्र धातूचे उत्पादन	२०७५६६	१२४७६४	११७२	१५२८	४३४३८	७४२९१	१५२४५३४	१२६४४११	२३३२०९
९.	३५	मशीन टुल्स पार्ट्स व मशीनरीचे उत्पादन [इलेक्ट्रिक मशीने वगळून]	३११४२४	९३२६७	५८९	७२४	२१६८२	३१२८२	६७१२०७	५७६८००	६९४२३
१०	३९	भांडवली वस्तूची दुरुस्ती	२८७३	११	१७४	१८७	५७६४	६५९२	११३५०	३७८९	७१०२
जिल्हा बेरीज			४४५१०९५	१३६३३३१	७७८७	१०१२६	३७३४३२	४२७७४४	८२९८५८६	६३८४७६५	१३४३१३५

टीप - उद्योग गट निहाय माहिती मोठ्या कारखान्यांसाठी दिली असून लहान कारखान्यांची [नमुना निवडीवर] माहिती " इतर " समोर देण्यात आली.

आधार - अर्थ व सांख्यिकी संचालनालय, मुंबई.

रोजगार विनिमय क्षेत्रातील आकडेवारी १९९३ वर्गाकरीता

जि. चंद्रपूर

अनु. क्र.	बाब	वर्ष	
१	२	१९९३	
१.	जाहीर केलेल्या रिकाम्या जागांची संख्या	१७७३	
२.	सेवा योजनाचा उपयोग करणारे मालक	२३३	
३.	संदर्भ वर्धात नविन नोंदणी केलेल्या उमेदवारांची संख्या	१७०५२	
४.	वर्धा अखेर नोंदवारील उमेदवारांची एकूण संख्या	१३१२२७	
५.	<u>नोंदरी विचालेला उमेदवारांची संख्या</u>		
	अ) खाजगी क्षेत्र	१०	
	ब) सार्वजनिक क्षेत्र	७७६	
६.	<u>नोंदरी विचालेला उमेदवारांची संख्या</u>		
	अ) अनुसूचित जाती	२३६	
	ब) इतर	५२०	
	क) एकूण	७५६	
७.	राष्ट्रीय वर्गीकरणानुसार व्यवसाय	अ) नोंदणी केलेले	ब) नोंदरी दिलेले
१.	व्यावसायिक तांत्रिक आणि संबधित कामगार	२६३	११६
२.	उत्पातकिय व्यावसायिक आणि व्यवस्थापकीय कामगार	५३	-
३.	लेखानिक व तत्संबधाचे कामगार	१०७४	७८
४.	निष्ठी कामगार	-	-
५.	छाया कामगार	१५	७२
६.	शेतकरी मत्स्यव्यवसाय शिकारी व संबंधित कामगार	९१	५
७.	वाहतूक व दळणाळी व व्यवसायातील कामगार	२०७९	२८
८.	इष्टसमन उत्पादन प्रक्रिया कामगार इतर ठिकाणी वर्गीकरण न झालेले कामगार		
९.	सेवा खोळ तत्सम कामगार	८१	७०६
१०.	इतर ठिकाणी वर्गीकरण न झालेले कामगार	१३७२७	५१
	एकूण	१७०५२	७५६

आधार - १. जिल्हा सेवायोजन अधिकारी, चंद्रपूर

२. सहायक सेवायोजन अधिकारी, विनोद सेवायोजन कार्यालय, चंद्रपूर

तक्ता क्र. ५. ६

व्यवसाय मार्गदर्शन का क्रम १९९३-९४ जाहिरनामा

जि. चंद्रपुर

अनु. क्र. :	वर्ष	परिमाण	वर्ष
१	२	३	४
१.	सेवा योजना केन्द्रांतील व्यवसाय मार्गदर्शन केन्द्र		
	१] वैयक्तिक मार्गदर्शन/व्यक्तिगत: अगर गटांमध्ये सल्ला दिलेलांची संख्या	संख्या	७३
	२] सेवा योजना केन्द्रांमध्ये घोग्यात आलेली गटांशी चर्चा	संख्या	-
	३] मार्गदर्शन केलेल्या अर्जदारांना नोकरीवर/प्रशिक्षणासाठी/उपेक्षारीसाठी दिलेलांची संख्या	संख्या	५७
२.	विश्व विद्यालयीन सेवा योजना माहिती मार्गदर्शन केन्द्रांतील व्यवसाय मार्गदर्शन		
	१] वैयक्तिक मार्गदर्शन/व्यक्तिगत: अगर गटांमध्ये सल्ला दिलेलांची संख्या	संख्या	-
	२] सेवा योजना केन्द्रांमध्ये घोग्यात आलेली गटांशी चर्चा	संख्या	-
	३] मार्गदर्शन केलेल्या अर्जदारांना नोकरीवर/प्रशिक्षणासाठी उपेक्षारीसाठी दिलेलांची संख्या	संख्या	-

टीप - वरील अ. क्र. २ तमोरील माहितीत एकाेक्षा जास्त जिल्हागांचा माहितीचा समावेश असल्याने ही जिल्हानिहाय उल्लेख नाही.

आधार - जिल्हा सेवा योजना कार्यालय, चंद्रपुर

तक्ता क्र. ५.७

कर्मचारी गणना - १९९३

जिल्ह्यातील कर्मचा-यांची संख्या

जिल्हा - चंद्रपूर

बाब	शासकिय	जिल्हा परिषद	नगर परिषद
१	२	३	४
वर्ग -१	१६९	२३	१
वर्ग -२	५०२	२०२	९
वर्ग -३	८२६३	७६२८	९३२
वर्ग -४	२९०४	१०१४	१२७७
एकूण १ ते ४	११८३८	८८६७	२२१९
इतर वर्ग "x" [५ ते ९ व ०]	२३६१	४५०१	२७१
एकूण १ ते ९ व. ०	१४१९९	१३३६८	२४९०

टीप :- १] माहिती अस्थाई आहे.

२] "x" इतर यामध्ये कार्यव्ययी आस्थापनेवरील आकस्मिक, खार्चातून रोजगार दिले जाणारे रोजंदारीवरील अंशकालीन मानलेली आणि वरील वर्गात समाविष्ट न झालेले कर्मचारी यांचा समावेश होतो.

आधार - अर्थ व सांख्यिकी संचालनालय, महाराष्ट्र शासन, मुंबई.

निरनिराकता उद्योगांतील रोजगार ३१ मार्च १९९७ ला संस्था-त कार्याकरीता.

जिल्हा - चंद्रपूर

अ. क्र.	उद्योगाचे नाव	राष्ट्रीय उद्योग संकेतांक	माहिती देणा-या आस्थापनांची संख्या	कर्मचारी वर्गाची संख्या			एकूण
				मालकीय	निष्प्रमालकीय	खाजगी	
१	२	३	४	५	६	७	८
१.	पुष्प	०	२२	१७३०	८२४	८	२५६२
२.	खाणाकाम	१	१६	-	२७३१२	-	२७३१२
३.	वस्तुनिर्माण	२ व ३	५२	६००७	१०७६	१०६२७	१७७७७
४.	बीजनिर्मिती गॅलनागरी, व सांड-तागरी सेवा	४	१७	-	५०८८	४८	५१३६
५.	सांधाकाम	५	१२	२८७८	७७२	२७	३६७७
६.	घाऊक किराडो व व्यापार व हॉटेल व्यवसाय	६	६	-	६७	४५	१०२
७.	परिवहन गोदाभे व दळगावळ्या	७	४	२६१	२३८०	-	३३४१
८.	वित्त पुरवठा, वीखा स्थावर माल-मत्ता आणि व्यापार विजायक सेवा	८	५७	१५	१३७३	८१७	२२०२
९.	सांख्यिक, सामाजिक आणि व्यक्तिगत सेवा	९	२६१	७८१३	११६३१	६०२२	२५५३६
जिल्हा एकूण		x	४६१	१२३७७	७७७२७	१७७२८	८४५२२

आधार - जिल्हा सेवायोजन कार्यालय, चंद्रपूर

जिल्हयातील विद्युतीकरण झालेल्या गावरांची व गावांची संख्या व लोकसंख्या ३१ मार्च १९६१, १९७१, १९८१, १९८७, १९८८, १९८९, १९९०, १९९१, १९९२, १९९३ व १९९४ वर्षांकरिता.
जिल्हा - चंद्रपूर

अ. क्र.	यंत्रणा	वर्ष ३१ मार्च अखेर	जिल्हयातील संख्या		विद्युतीकरण झालेली गावे		विद्युतीकरण झालेली गाहरे		एकूण विद्युतीकरण	
			गावे	गाहरे	संख्या	लोकसंख्या	संख्या	लोकसंख्या	संख्या	लोकसंख्या
१	२	३	४	५	६	७	८	९	१०	११
१	महाराष्ट्र राज्य विद्युत मंडळ चंद्रपूर	१९६१	२७४४	७	१४	३५१६५	४	१०३५९	१८	१२५५२४
		१९७१	२८४०	७	२८८	३८२०७८	५	९९१८८	२८५	४८६२५८
		१९८१	३३७३	७	१२२२	११८८६९३	७	६६७१००	११४६	१२७५७२३
		१९८७	१७८४	७	१२४३	१८८३२१५	७	२४६२३५	१२५०	१३२९४५०
		१९८८	१७८४	७	१३१६	११८५४०२	७	२४६२३५	१३२३	१३५१६३७
		१९८९	१७६८	८	१४९५	११२५६३५	८	२९२६७१	१५८३	१४१८३८६
		१९९०	१७६४	९	१४९१	११०५३८६	९	३१२९२८	१५००	१४१८३८६
		१९९१	१७९२	१२	१४९१	११०५३८६	९	३१२९२८	१५००	१४१८३८६
		१९९२	१७९२	१२	१४९१	११०५३८६	९	३१२९२८	१५००	१४१८३८६
		१९९३	१७९३	१२	१४९८	११०५३८६	१२	३१२९२८	१५१०	१४७७१९९४
		१९९४	१७९२	१२	१४९८	११०५३८६	१२	३१२९२८	१५१०	१४७७१९९४
२.	खाजगी कंपनी	-	-	-	-	-	-	-	-	-

टीप - १. यातील १९८७ पूर्वीची माहिती जुन्हा चंद्रपूर जिल्हयाची आहे.

२. सन १९९१, ९२, ९३ व ९४ वर्षांची गावे व गाहरे आणि लोकसंख्या याबाबतची माहिती १९९१ च्या जनगणनेनुसार दिलेली आहे.

आधार - अधिकांक अध्यायता म. रा. वि. मंडळ, चंद्रपूर

तक्ता क्र. ५.१०

विजेचा वापर १९९३-९४ व्हाकरिता

जिल्हा - चंद्रपूर

[हजार कि. वॅ. तात्तामध्ये]

अनु क्र. :	निर्मितीचा प्रकार	विजेच्या वापराचा प्रकार							संपंधानाची [कुनेकानस] मर्यादा
		घारगुती	व्यापारी कामा साठी व लघु शक्तीसाठी	औद्योगिक	सार्वजनिक दिवाबत्ती	कृषि	इतर	एकूण	
१	२	३	४	५	६	७	८	९	१०
१.	उत्तरमल	७५६८८	१५८३०	२२१५९०	६१८५	११९२६	१३७९६५१	२४१०८६२	१३०४७३
२.	हायड्रो	-	-	-	-	-	-	-	-
३.	इतर	-	-	-	-	-	-	-	-

आधार - अधिकाक अभियंता, महाराष्ट्र राज्य विद्युत मंडळ, चंद्रपूर

[सुधारित तक्ता क्र. ५.११]

[८२]

आर्थिक गणना - १९९० कृषि व बिगर कृषि उद्योग

अ. क्र. :	बाब	कृषि उद्योग			बिगर कृषि उद्योग			कृषि व बिगर कृषि एकूण		
		ग्रामीण	नागरी	एकूण	ग्रामीण	नागरी	एकूण	ग्रामीण	नागरी	एकूण
१	२	३	४	५	६	७	८	९	१०	११
१.	<u>उद्योगांची संख्या</u>									
	अ. स्वकारित उद्योग ०	५६५२	३४८	६०००	२५२६५	२७२२	३३९८७	२९९१६	१००७५	३२९२३
	ब. आस्थापना xx	१४८	१७	१६५	८१८१	६१३२	१४३१३	८३२२	६१५६	१४४८५
	क. एकूण	५८००	३६५	६१६५	३३४४५	१५८६८	४८३१३	३८२३८	१६२३३	५४४७८
२.	<u>मालकीच्या प्रकारानुसार एकूण उद्योग संख्या</u>									
	अ. सहकारी	३१	१	३२	३५५	२९०	६४५	३८६	२९१	६७७
	ब. सार्वजनिक	१८	१	१९	४७३७	१२४२	५९७९	४७५५	१२४३	५९९८
	क. खाजगी	५७५१	३६३	६११४	२२७३५३	१४३३६	४१६८९	३३१०४	१४६९२	४७८०३
३.	<u>मालकीचा विशेष सामाजिक गट [एकूण सडयेची टक्केवारी]</u>									
	अ. अनु. जाती	२.५१	६.५७	२.७५	११.५७	७.४४	१०.२१	१०.२१	७.५३	९.३७
	ब. अनु. जमाती	१४.१०	५०.१४	१६.२४	९.८७	३.९२	६०.८८	१०.४७	४.९६	८.८३
४.	<u>जागेविरहीत जागे न्वित असलेल्या उद्योगाची एकूणमती टक्केवारी</u>	७७.६७	४७.२४	७५.९१	१९.२७	१८.४२	१९.४६	२०.७२	१९.०९	२५.८५

[सुधारीत तक्ता क्र. ५.११ मूढे चालू]

१	२	३	४	५	६	७	८	९	१०	११
५	शक्तीवर चालू-गा उद्योगाची सकुणाशी टक्केवारी	१.४६	०.८३	१.४२	२०.५३	१९.९३	२०.३३	१७.६४	१९.५०	१८.१९
६	सर्वसाधारणपणे काम करणा-या कामगाराची संख्या									
	अ. सकुण कामगार	७८००	६०३	८४०३	६९८९८	७२१८६	१४२०८४	७७६९८	७२७८९	१५०४८७
	ब. वेतनावर काम करणारे कामगार	३६७	३४	४०१	३६०१९	५५५१४	२१५३३	३६३८६	५५५४८	९१९३४
	क. वेतनावरील कामगाराची सकुणा कामगाराशी टक्केवारी	४.७०	५.६३	४.७७	५१.५३	७६.९०	६४.४२	४६.८३	७६.३१	६१.०९
	ड. कामगाराशी प्रति आस्था पना सरासरी संख्या	१	२	१	२	५	३	२	४	३

टिप - x कृषि, उत्पादन व मळे वगळून कृषि संबंधित उद्योग

२. xx जल उद्योगात कधीत कधी एकतरी व्यक्ति गगारावर काम करते असे उद्योग

३. o-गगारावर एकहि कर्मचारी नसलेले उद्योग

आधार - आर्थिक गणना १९९० अर्धा व सांख्यिकी संचालनालय, मुंबई.

[सुधारीत तक्तो क्र. ५.१२]

[८४]

प्रमुखा उद्योग गटानुसार उद्योगाची संख्या आणि सर्वसाधारणपणे नेहमी काम करणा-या कामगारांची संख्या
जि. चंद्रपूर [कृषि व विंगर कृषि उद्योग]

अ. क्र.	बाब	ग्रामीण		नागरी		एकूण	
		उद्योग	कामगार	उद्योग	कामगार	उद्योग	कामगार
१	२	३	४	५	६	७	८
१.	कृषि	५८००	७८००	३६५	६०३	६१६५	८४०३
२.	खानिज उत्पादन व खाणकाम	५६	१३८४	११४	१४५५२	१७०	१५६३६
३.	वस्तुनिर्माण	८४१९	२०९०६	१९१४	१५१०५	१०३३३	३६०११
४.	विज गॅस आणि भांगीपुरवठा	३२	२०६	२६	३७८	५८	५८४
५.	बांधकाम	८२४	११५५	१७७	३३३	१००१	१४८८
६.	घाऊक व्यापार	४४०	७६९	२९६	७८६	७३६	१५५५
७.	किरकोळ व्यापार	८३१३	११५५७	६६३१	१११५७	१४९४४	२२७१४
८.	उपहारगृहे आणि हॉटेल्स	१२८८	२३६९	८६३	२६३२	३१५१	५००१
९.	वाहतूक	१७२	१२४०	५६९	१९७३	७४१	३२१३
१०.	साठवण आणि गोदाम विभाग	१९२	३११	३६३	५३५	५५५	८४६
११.	दळगावळण	१६४	३९४	३४	५१६	१९८	९१०
१२.	वित्तीय बिनास्थावरचालमत्ता आणि व्यावसायिक सेवा	६४७	१५१२	४०२	१९८७	१०४९	३४९९
१३.	सांख्यिक सांख्यिक व व्यक्तिगत सेवा	११८९८	२८०९५	४४७९	२२२३२	१६३७७	५०३२७
१४.	इतर सेवा [इतरत्र वर्गीकरण न केलेल्या]	०	०	०	०	०	०
१५.	सर्व प्रमुखा उद्योग गट एकूण	३८२४५	७७६८८	१६२३३	७२७८९	५४४७८	१५०४८७

आधार - आर्थिक गणना १९९० अर्धा व सांख्यिकी संचालनालय, मुंबई.

तक्ता क्र. ५. १३

दोन अंकी महत्वाच्या उद्योग गटानुसार कृषि व बिगर कृषि

आस्थापनांची संख्या.

जिल्हा - चंद्रपूर

अ. क्र.	उद्योग गट	उद्योग गट संकेतांक	ग्रामीण	नागरी	संकुण
१.	पशुसंवर्धन	०२	८२	१५	९७
२.	कृषि सेवा	०३	३१	१	३२
३.	शिकार करणे, जाळ्यात पकडणे इ.	०४	-	-	-
४.	वनोद्योग व ओंडके पाळणे	०५	४	-	४
५.	मासेमारी [समुद्रातील मासे धारून]	०६	३१	१	३२
६.	खाणीतून कोळ्याचे उत्पादन करणे	१०	१	११२	११३
७.	इतर खाणीकरणे न केलेले खाणीतून अधातू खनिजांचे उत्पादन	१५	३०	१	३१
८.	मातं दुधाचे पदार्थ, फळे भाजीपाला माते, सुकवून खाद्य पदार्थ बनविणे व डब्यामध्ये भरणे. पिठाची गिरणी, जेकरिचे पदार्थ साखार, साखारेपासुनचे पदार्थ, धारणुती मीठ, व कोको तयार करणे.	२०	३७८	१९४	५७२
९.	वनस्पती तूप व तेलाचे उत्पादन आणि चरबी [इतर वनस्पतीजन्य जनावरांच्या चरबीपासुन तेल व चरबी, माते पासुन तेल वगैरे वगळता]	२१	३९	४९	८८
१०.	तंबाखू आणि तंबाखूपासुन तयार झालेले अस्तित्वा पदार्थाचे उत्पादन	२२	१	११	१२
११.	गुती कापडाचे उत्पादन	२३	१२	८	२०
१२.	लोकर रेशीम व कृत्रीम कापडाचे उत्पादन	२४	-	-	-
१३.	तागापासुनची उत्पादने व इतर वनस्पती धागे तयार करणे [कापूत व्यतिरिक्त]	२५	१	-	१
१४.	कापडाची उत्पादने [तयार कापडा-सहित]	२६	१४	१३	२६
१५.	लाकड व लाकडपासुन फर्निचर बनविणे	२७	११३	८८	२०१
१६.	कागद व कागदापासुनची इतर उत्पादने छ्याई प्रकशाने इ.	२८	३५	७७	११२
१७.	चामडे तयार करणे व चामडे आणि फर या पासुन वस्तु बनविणे	२९	५	४	९
१८.	रसायने व रसायनाच्या वस्तुचे उत्पादन [पेट्रोलियम व कोळ्यापासुनचे उत्पादन वगळता]	३०	३	१०	१३
१९.	खर, प्लाॅस्टिक, पेट्रोलियम व दगडी कोळता यापासुन वस्तु तयार करणे	३१	११	१८	२९
२०.	अधातू खनिज पदार्थाचे उत्पादन	३२	१४८	६१	२०९

तक्ता क्र. ५. १३ [पुढे चालू]

१	२	३	४	५	६
२१	मूळ धातूचे उद्योग	३३	-	२	२
२२	धातूच्या वस्तू व लुटे भाग तयार करणे [यांत्रिक वस्तू वगळता]	३४	७०	१३९	२०९
२३	विजेची यंत्रे, उपकरणे व त्याचे लुटे भाग बनविणे	३६	४	८	१२
२४	वाहतूक साधनांची निर्मिती करणे	३७	-	-	-
२५	इतर उत्पादक उद्योग	३८	५	१९	२४
२६	मुख्य यंत्रा सामुग्रीची दुरुस्ती	३९	१३	८५	९८
२७	विजेचे उत्पादन, ट्रान्जमिशन व वितरण	४०	१२	१२	२४
२८	धारगुती वापरतासाठी गॅसची निर्मिती व पाईपव्दारे वितरण	४१	२	-	२
२९	पाणीपुरवठा करणे	४२	१५	१२	२७
३०	वांधाकान	५०	२१	२६	४७
३१	वांधाकामाशी निगडित कामे	५१	५	१३	१८
३२	शोली उत्पादन व कच्चा माल, जिवित जनावरे खाद्य पदार्थ, मादक पदार्थ व पड्याचा धाऊक व्यापार	६०	२९	७५	१०४
३३	लाकड कागद कातडे, चापडे व पेट्रोल, रसायने सुवातिके लोह्य, प्रसाधाने धातू कटलरी काचेची भांडी व धातूची धाऊक व्यापार	६१	२०	२५	४५
३४	सर्व प्रकारची यंत्रे व वाहने यांचा धाऊक व्यापार	६२	२६	३१	५७
३५	इतरत्रा वर्गीकृत न केलेले धाऊक व्यापार	६३	२८	४०	६८
३६	दलाल व कमिशन एजंट	६४	१२	८	२०
३७	खाद्य पदार्थ मादक पेये, तंबाखू व मादक पदार्थांचा किरकोळ व्यापार [विभागीय स्टोअर्स, लुपर मार्केट व जनरल स्टोअर्स गट ६८ मध्ये वर्गीकृत केले आहेत.]	६५	४६९	७५३	१२२२
३८	कापडांचा किरकोळ व्यापार	६६	१४०	२६५	४०५
३९	जळण आणित इतर धारगुती जीवनी-प्रयोगी वस्तूंचा किरकोळ व्यापार	६७	६५	२७४	३३९
४०	इतरत्रा वर्गीकृत न केलेले वस्तूंचे किरकोळ व्यापार	६८	२३६	४६७	७०३
४१	उपडारगुडे व हॉटेल्स	६९	२९६	४३६	७३२
४२	जमीन मार्गे वाहतूक	७०	११३	१९१	३०४
४३	जलवाहतूक	७१	-	-	-
४४	हवाई वाहतूक	७२	१	-	१
४५	इतरत्रा वर्गीकृत न केलेली वाहतूक सेवा	७३	२	५	७

८५/३]

तक्ता क्र. ५. १३ पुढे चालू

१	२	३	४	५	६
४६	माल जाठविण्याच्या लोयी/गोदामे	७४	१६५	२६८	४३३
४७	दळणावळण सेवा	७५	१६४	३३	१९७
४८	बँका व तत्सम आर्थिक सहाय्य देणाऱ्या संस्था	८०	१२९	७६	२०५
४९	भाविष्यनिधी व विमा सेवा	८१	१	८	९
५०	स्थावर मालमत्तेचे रजत	८२	३	-	३
५१	कायदेविषयक सेवा	८३	-	५	५
५२	बॉटरी उध्दणो	८४	-	-	-
५३	भाडे व लिजवर देणे	८५	२५	६१	८६
५४	इतरत्रा वर्गीकृत न केलेली व्यापारी सेवा	८९	४१	५१	९२
५५	सामाजिक सामूहिक व संरक्षण सेवा	९०	१३३९	५२६	१८६५
५६	साफरफाई सेवा	९१	-	१	१
५७	शैक्षणिक, वैज्ञानिक, व संगोधान क्षेत्रातील सेवा	९२	२८०९	४१८	३२२७
५८	आरोग्य व औषधानोपचार सेवा	९३	३०३	२८८	५९१
५९	सामाजिक सेवा	९४	४५३	२०२	६५५
६०	मनोरंजनार्थ व सांस्कृतिक सेवा	९५	९९	९९	१९८
६१	खाजगी सेवा	९६	१७४	३९१	५६५
६२	दुरुस्ती सेवा	९७	९२	१५९	२५१
६३	इतरत्रा वर्गीकृत न केलेल्या सेवा	९९	९	२२	३१
६४	सर्व उद्योग	१०१	८३२९	६१५६	१४४८५

आधार - अर्थ व सांख्यिकी संचालनालय, महाराष्ट्र शासन,
मुंबई - आर्थिक गणना १९९० चे प्रकाशन.

तक्ता क्र. ५. १३

दोन अंकी महत्वाच्या उद्योगांनुसार कृषि व विहार कृषि
आस्थापनातिल काँग्रेसींची संख्या
जिल्हा - चंद्रपूर

अ.क्र.	उद्योग गट	उद्योग मह संकेतांक	ग्रामीण	नागरी	एकूण
१	२	३	४	५	६
१.	पशुसंवर्धन	०२	२२९	३४	२६३
२.	कृषिसेवा	०३	११०	१४	१२४
३.	शिंकार करणे, जाळ्यात पकडणे इ.	०४	-	-	-
४.	वनोद्योग व ओंडके पाडणे	०५	१४	-	१४
५.	मासेपारी [समुद्रांतिल मासे धारून]	०६	१०६	२	१०८
६.	खाणीतून कोळशाचे उत्पादन करणे	१०	१	१४५४२	१४५५०
७.	इतर रूढ वर्गीकरण न केलेले खाणीतून अधातू खानीचे उत्पादन	१५	१३४७	२	१३४९
८.	मांस, दुधाचे पदार्थ, फळे भाजीपाला मासे, सुकवून खाद्य पदार्थ बनविणे व इत्यादीचे भारणे, पिठाची गिरणी, बेकराचे पदार्थ, साखार, साखार्यातून पदार्थ, धारगुती पीठ, व कोको तयार करणे	२०	११२०	५२९	१७१९
९.	वनस्पती तूप व तेलाचे उत्पादन आणि चरबी [इतर वनस्पतीजन्म, जनावराच्या चरबीपासून तेल व चरबी मासे पालन तेल वगैरे वगळता]	२१	८०	२३१	३११
१०.	तंबाखू आणि तंबाखूपालन तयार होत असलेल्या पदार्थाचे उत्पादन	२२	२	११९	१२१
११.	पुती कापडाचे उत्पादन	२३	४०१	१८५	५८६
१२.	लोकर, रेणामी व कृत्रिम कापडाचे उत्पादन	२४	-	-	-
१३.	तागपासूनची उत्पादने व इतर वनस्पती धागे तयार करणे [कापूत व्यतिरिक्त]	२५	२	-	२
१४.	कापडाची उत्पादने [तयार कापडासहित]	२६	७७	४१	११८
१५.	लाकूड व लाकूडापासून फर्निचर बनविणे	२७	६५२	४१८	१०७०
१६.	कागद व कागदापासूनची इतर उत्पादने छपाई प्रकाशने इ.	२८	४८७	५६३१	६११८
१७.	चामडे तयार करणे व चामडे आणि फर या पासून वस्तु बनविणे	२९	११	८	१९
१८.	रसायने व रसायनाच्या वस्तुचे उत्पादन [पेट्रोलियम व कोळशापासूनचे उत्पादन वगळता]	३०	१४	१२७	१४१
१९.	खर, प्लास्टिक, पेट्रोलियम व दगडी कोळशा पासून वस्तु तयार करणे	३१	१७१	४४	२१५
२०.	अधातू खानीचे पदार्थाचे उत्पादन	३२	५०७९	२४८३	७५६२

तक्ता क्र. ५. १४ पुढे चालू

१	२	३	४	५	६
२१	सूळ धातूचे उद्योग	३३	-	१७०८	१७०८
२२	धातूच्या वस्तू व तुटे भाग तयार करणे [यांत्रिक वस्तू वगळता]	३४	६२४	१२२७	१८२१
२३	वीजेची यंत्रे उपकरणे व त्याचे तुटे भाग बनविणे	३६	६०१	३१	६३२
२४	वाहतूक साधनांची निर्मिती करणे	३७	-	-	-
२५	इतर उत्पादक उद्योग	३८	१०	५३	६३
२६	मुख्य यंत्रासामुग्रीची दुरुस्ती	३९	५७	४५६	५१३
२७	वीजेचे उत्पादन, ट्रान्झमिशन व वितरण	४०	११७	३३१	४४८
२८	धारगुती वापरासाठी गॅसची निर्मिती व पाईपव्दारे वितरण	४१	२०	-	२०
२९	पाणीपुरवठा करणे	४२	६४	४५	१०९
३०	बांधकाम	५०	२०२	१४७	३४९
३१	बांधकामासाठी निगडित कामे	५१	१०	३४	४४
३२	शोती उत्पादन, कच्चा माल जीवित जनावरे, खाद्य पदार्थ, मादक पदार्थ, कपड्यांचा घाऊक व्यापार	६०	८६	२७२	३५८
३३	लाकड, कागद, कातडे, चामडे व फर पेट्रॉल, रसायने, सुवासिके लोखणप्लादने धातू काचेची भांडी व धातूचा घाऊक व्यापार	६१	१३६	७९	२१५
३४	सर्व प्रकारची यंत्रे व वाहने यांचा घाऊक व्यापार	६२	७८	११७	१९५
३५	इतरत्रा वर्गीकृत न केलेले घाऊक व्यापार	६३	६३	१२९	१९२
३६	दलाल व कमीशन एजंट	६४	३२	३२	६४
३७	खाद्य पदार्थ, मादक पेये, तंबाखू व मादक पदार्थांचे किरकोळ व्यापार [विभागीय स्टोअर्स, लपरेट स्टोअर्स व जनरल स्टोअर्स गट ६८ मध्ये वर्गीकृत केले आहेत.]	६५	१२३१	२०२०	३२५१
३८	कापडांचा किरकोळ व्यापार	६६	४०२	८७३	१२७५
३९	जळणा आणि इतर धारगुती जीवनोपयोगी वस्तूचा किरकोळ व्यापार	६७	२४९	८०६	१०५५
४०	इतरत्रा वर्गीकृत न केलेले वस्तूचे किरकोळ व्यापार	६८	६२१	१४३३	२०५४
४१	उपहारगुड व हॉटेल्स	६९	१०१४	२०१८	३०३२
४२	समीनपार्से वाहतूक	७०	११५९	१५५३	२७१२
४३	रत्न वाहतूक	७१	-	-	-
४४	हवाई वाहतूक	७२	२	-	२
४५	इतरत्रा वर्गीकृत न केलेली वाहतूक सेवा	७३	८	१६	२४

तक्ता क्र. ५. १४ पूढे चालू

१	२	३	४	५	६
४६	माल साठविण्याच्या सोयी/गोदामे	७४	२७४	४३८	७१२
४७	दळणावळण सेवा	७५	३२४	५१२	९०६
४८	बँका व तत्सम आर्थिक साहाय्य देणा-या संस्था	८०	६९३	१०६३	१७५६
४९	भाविज्यनिधी व विमासेवा	८१	२	१६१	१६३
५०	स्थावर मालमत्तेचे रजत	८२	१४	-	१४
५१	कायदे विज्ञायक सेवा	८३	-	११	११
५२	लॉटरी उघाडणे	८४	-	-	-
५३	भाडे व लिजवर देणे	८५	५४	१७२	२२६
५४	इतरत्रा वर्गीकृत न केलेली व्यापारीसेवा	८९	२१८	३२२	५४९
५५	तामाजिक, सामूहिक व संरक्षण सेवा	९०	७७४९	१०५८०	१८३२९
५६	सामुहिक सेवा	९१	-	१११	१११
५७	शैक्षणिक, वैज्ञानिक, व संगोधान क्षेत्रातील सेवा	९२	९७०७	४५२९	१४३३६
५८	आरोग्य व औषधोपचार सेवा	९३	१३३०	१३७१	२६९१
५९	तामाजिक सेवा	९४	८३३	७१४	१५४७
६०	मनोरंजनार्थ व सांस्कृतिक सेवा	९५	२४०	४०३	६४३
६१	खाजगी सेवा	९६	४३३	१०८०	१५१३
६२	दुरुस्ती सेवा	९७	२३४	७५५	६८९
६३	इतरत्रा वर्गीकृत न केलेल्या सेवा	९९	२१	५३	७४
६४	सर्व उद्योग	-	३८८७५	५२८१२	९८६८७

आधार - अर्थ व सांख्यिकी संचालनालय, महाराष्ट्र शासन,
मुंबई - आर्थिक गणना १९९० चे प्रकाशन.

तक्ता क्र. ५. १५

बिगर कृषी सहकारी आस्थापना [सर्व उद्योग गट सक्रा]
जिल्हा - चंद्रपूर

अ. क्रं :	बाब	ग्रामीण	नागरी	एकूण
१	२	३	४	५
१.	सहकारी औद्योगिक संस्थांची संख्या	३५५	२९०	६४५
२.	विजेवर चालणा-या संस्थांची एकूण संस्थोपजी टक्केवारी	११.८३	२०.६८	१५.८१
३.	सहकारी औद्योगिक आस्थापनास सर्वसाधारणपणे काम करणारे कामगार			
	अ] एकूण संस्था कामगार	२२१२	२४०६	११६१८
	ब] प्रती आस्थापना कामगारांची संख्या	६	३२	१८

आधार - आर्थिक गणना १९९०
अर्थ व सांख्यिकी संचालनालय, मुंबई.

तक्ता क्र. ५. १६

प्रमुखा उद्योग गटानुसार कृषि व बिअर कृषि सहकारी औद्योगिक संस्था
व रोजगार यांची संख्या
जि. चंद्रपूर

अ. क्र.	उद्योग गट	ग्रामीण		नागरी		एकूट	
		आस्थापना	रोजगार	आस्थापना	रोजगार	आस्थापना	रोजगार
१	२	३	४	५	६	७	८
१.	कृषि	३१	१२३	१	२	३२	१२५
२.	खाणाकाम	४	२१०	३२	५१७८	४३	६१८८
३.	उत्पादन व दुरुस्ती सेवा	३३	१७३	१४	११६५	४७	२१३८
४.	वीज, गॅस व पाणी	-	-	-	-	-	-
५.	बांधकाम	१	४०	-	-	१	४०
६.	घाऊक व्यापार	१५	२५	५	१७	२०	४२
७.	किरकोळ व्यापार	५६	८९	४३	१२३	९९	२१२
८.	निवासगृहे व उपहारगृहे	२	३	१५	७२	१७	७५
९.	वाहतूक	-	-	१६	२५७	१६	२५७
१०.	साठवणूक व वखार	१७	२४	१६	३६	३३	६०
११.	दळणावळण	-	-	३	३९	३	३९
१२.	अर्धापुरवठा, विमा मासमत्ता व धंदेविषयक सेवा	२७	१५४	१७	२०१	४४	३५५
१३.	सामुहिक/सामाजिक व व्यक्तिगत सेवा	२००	६९४	१२२	१५१८	३२२	२२१२
१४.	इतर	-	-	-	-	-	-
	सर्व प्रमुखा गट	३८६	२३३५	२९१	१५०८	६७७	११७४३

आधार - अर्धा व सांख्यिकी संचालनालय, मुंबई
आर्थिक गणना १९९०

तक्ता क्र. ५. १७ [अ]

[८९]

आर्थिक गणना १९९०

उत्पादन व दुरुस्ती सेवा या उद्योग गटातील स्वकार्यरत उद्योगांची व त्या उद्योगात नेहमी काम करणा-या व्यक्तींची संख्या जिल्हा - चंद्रपूर

अ. क्र. : रोजगार आकारमान गट	ग्रामीण		नगरी		एकूण		
	स्वकार्यरत उद्योग गटातील एकूण आस्थापनांची संख्या	नेहमी काम करणा-या व्यक्तींची संख्या	स्वकार्यरत उद्योग गटातील एकूण आस्थापनांची संख्या	नेहमी काम करणा-या व्यक्तींची संख्या	स्वकार्यरत उद्योग गटातील एकूण आस्थापनांची संख्या	नेहमी काम करणा-या व्यक्तींची संख्या	
१	२	३	४	५	६	७	८
१.	१-२	६९१७	२०७१	१००७	१३४३	७९२४	१०४१४
२.	३	३८०	११४०	८२	२४६	४६२	१३८६
३.	४	१५६	६२४	२६	१०४	१८२	७२८
४.	५	९२५२	२६०	९	४५	६१	३०५
५	६-९	६०	४०३	४	२६	६४	४२९
६	१० व त्यापेक्षा जास्त	२	२०	१	१०	३	३०
	सर्व आकारमान गट	७५६५	११५१८	११२९	१७७४	८६९६	१३३९२

आधार :- आर्थिक गणना १९९० चे प्रकाशन
अर्था व सांख्यिकी संचालनालय, मुंबई.

उत्पादन व दुरुस्ती सेवा या उद्योग गटातील आस्थापनांची व नेहमी काम करणा-या व्यक्तींची संख्या
जिल्हा - चंद्रपूर

अनु. क्र.	: रोजगार आस्थापना गट	ग्रामीण		नागरी		एकूण	
		आस्थापनांची संख्या	नेहमी काम करणा-या व्यक्तींची संख्या	आस्थापनांची संख्या	नेहमी काम करणा-या व्यक्तींची संख्या	आस्थापनांची संख्या	नेहमी काम करणा-या व्यक्तींची संख्या
१	२	३	४	५	६	७	८
१	१-२	४१३	६३२	३०२	५०४	७१५	११३६
२	३	९८	२९४	१३४	४०२	२३२	६९६
३	४	७७	३०८	१०३	४१२	१८०	७२०
४	५	४०	२००	६४	३२०	१०४	५२०
५	६-९	७९	५७२	१०४	७४४	१८३	१३१६
६	१०-१९	५७	७२८	३७	४९२	९४	१२२०
७	२०-४९	५२	१६१२	१९	५३५	७१	२१४७
८	५० ते १९९	२९	२४१६	१७	१२६०	४६	३६७६
९	२०० ते ३९९	४	१०९८	१	३३४	५	१४३२
१०	४०० व त्यापेक्षा जास्त सर्व आकारमान गट	३	१५२८	४	८३२८	७	९८५६
		८५२	९३८८	७८५	१३३३१	१६३७	२२७१९

आधार - आर्थिक गणना १९९० चे प्रकाशन
अर्थ व सांख्यिकी संचालनालय, मुंबई.

तक्ता क्र. ५.१८ [अ]

[११]

आर्थिक गणना १९९०

घातुक व किरकोळ व्यापार संस्थांची एकूण संख्या व नेहमी काम करणा-या कर्मचा-यांची आकारमान गटानुसार संख्या

अ. क्र. : रोजगार आकारमान गट		२१. १०. ०१		२१. ११. ०१		१२. १२. ०१	
१	२	३	४	५	६	७	८
		स्वकार्यरत उद्योग गटातील एकूण आस्थापना संख्या	नेहमी काम करणा-या व्यक्तींची संख्या	स्वकार्यरत उद्योग गटातील एकूण आस्थापना संख्या	नेहमी काम करणा-या व्यक्तींची संख्या	स्वकार्यरत उद्योग गटातील एकूण आस्थापना संख्या	नेहमी काम करणा-या व्यक्तींची संख्या
१.	१-२	७५६५	८८७०	४८७२	५६८८	१२४०७	१४५५८
२.	३	१२२	३६६	१०७	३२१	२२९	६८७
३.	४	२४	९६	३०	१२०	५४	२१६
४.	५	१०	५०	८	४०	१८	९०
५.	६-९	७	४६	२	१३	९	५९
६.	१० व त्यापेक्षा जास्त	-	-	-	-	-	-
सर्व आकारमान गट		७७२८	९४२८	४९८९	६१८२	१२७१७	१५६१०

आधार- अर्धा व सांख्यिकी संचालनालय, मुंबई
आर्थिक गणना १९९० चे प्रकाशन

तक्ता क्र. ५. १८ [ब]
आर्थिक गणना १९९०

[१२]

घातुक व किरकोळ व्यापार संस्थांची एकूण आस्थापनाची व नेहमी काम करणा-या कर्मचा-यांची
आकारमान गटानुसार संख्या. जिल्हा - चंद्रपूर

अनु क्र. : रोजगार आकारमान गट :		ग्रामीण		नागरी		एकूण	
१	२	आस्थापना ची संख्या	नेहमी काम करणा-या व्यक्तिची संख्या	आस्थापना ची संख्या	नेहमी काम करणा-या व्यक्तिची संख्या	आस्थापना ची संख्या	नेहमी काम करणा-या व्यक्तिची संख्या
१	२	३	४	५	६	७	८
१.	१-२	६५४	११४०	१०६५	१९४१	१७१९	३०८१
२	३	१८१	५४३	४३९	१३१७	६२०	१८६०
३	४	९१	३६४	१८१	७२४	२७२	१०८८
४	५	३५	१७५	११३	५६५	१४८	७४०
५	६-९	४५	३१६	१०४	७१७	१४९	१०३३
६	१०-१९	१२	१३८	३३	४०७	४५	५४५
७	२०-४९	७	२२२	३	४०	९	२६२
८	५० ते १९९	-	-	१	५०	१	५०
९	२०० ते ३९९	-	-	-	-	-	-
१०	४०० व त्यापेक्षा जास्त	-	-	-	-	-	-
	सर्व आकारमान गट	१०२५	२८९८	१९३८	५७६१	२९६३	८६५९

आधार - अर्थ व सांख्यिकी संशोधनालय मुंबई
आर्थिक गणना १९९० चे प्रकाशन

लकता क्र. ५. १९ [अ]

[१३]

आर्थिक गणना १९९०

सामुहिक सामाजिक व व्यक्तिगत सेवा या उद्योग गटातील स्वकार्यरत उद्योग व त्या उद्योगात नेहमी काम करणा-या व्यक्तींची संख्या

अ. क्र.	रोजगार आकारमान गट	ग्रामीण		नागरी		एकूण	
		स्वकार्यरत उद्योग गटातील एकूण आस्थापना संख्या	नेहमी काम करणा-या व्यक्तींची संख्या	स्वकार्यरत उद्योग गटातील एकूण आस्थापना संख्या	नेहमी काम करणा-या व्यक्तींची संख्या	स्वकार्यरत उद्योग गटातील एकूण आस्थापना संख्या	नेहमी काम करणा-या व्यक्तींची संख्या
१	२	३	४	५	६	७	८
१	१-२	६५२५	७२३२	२२८२	२६१६	८८०७	९८४८
२	३	७२	२१६	६४	१९२	१३६	४०८
३	४	११	४४	१६	६४	२७	१०८
४	५	७	३५	६	३०	१३	६५
५	६-९	५	३१	५	७४	१०	६५
६	१० व त्यापेक्षा जास्त	-	-	-	-	-	-
	सर्व आकारमान गट	६६२०	७५५८	२३७३	२९३६	८९९३	१०४९४

आधार - १. अर्धा व सांख्यिकी संचालनालय, मुंबई.

२. आर्थिक गणना १९९० चे प्रकाशन

तक्ता क्र. ५. १९ [ब]

[१४]

आर्थिक गणना १९९०

सांख्यिक सामाजिक व व्यक्तिगत सेवा या उद्योग गटातील आस्थापनांची व र नेहमी काम करणा-या व्यक्तींची संख्या.
जिल्हा - चंद्रपूर

अ. क्र. : रोजगार आकारमान गट	गाामीण		नागरी		एकूण		
	उद्योग गटातील एकूण आस्थापना संख्या	नेहमी काम करणा-या व्यक्तींची संख्या	उद्योग गटातील एकूण आस्थापना संख्या	नेहमी काम करणा-या व्यक्तींची संख्या	उद्योग गटातील एकूण आस्थापना संख्या	नेहमी काम करणा-या व्यक्तींची संख्या	
१	२	३	४	५	६	७	८
१.	१-२	३८६२	६१५३	९१९	१५४०	४६८१	७६९३
२.	३	३८१	११४३	२७६	८२८	६५७	१९७१
३.	४	२४६	९८४	१५८	६३२	४०४	१६१६
४.	५	१३७	६८५	१०८	५४०	२४५	१२२५
५.	६-९	३४१	२४१७	२५२	१७९२	५९३	४२०९
६.	१०-१९	१८९	२४६६	१९४	२६५८	३८३	५१३४
७.	२०-४९	१००	२९४८	१३४	४०८८	२३४	४०३६
८.	५० ते १९९	२१	१७४१	५९	४४४०	८०	६१८१
९.	२०० ते ३९९	-	-	४	११२५	४	११२५
१०.	४०० व त्यापेक्षा जास्त	१	२०००	२	१६५३	३	३६५३
	सर्व आकारमान गट	५२७८	२०५३७	२१०६	१९२९६	७३८४	३९८३३

आधार - १. अर्थ व सांख्यिकी संचालनालय, मुंबई
२. आर्थिक गणना १९९० चे प्रकाशन

तक्ता क्रं. ५. २० [अ]

[१५]

आर्थिक गणना १९९०

सर्व उद्योग गट मिळून एकूण संस्थांची स्वकार्यरत उद्योगांची व त्या उद्योगात नेहमी काम करणा-या व्यक्तीची संख्या
जिल्हा - चंद्रपूर

अ. क्र.	रोजगार आकारमान गट :	ग्रामीण		नागरी		एकूण	
		स्वकार्यरत उद्योग गटातील एकूण आस्थापना संख्या	नेहमी काम करणा-या व्यक्तीची संख्या	स्वकार्यरत उद्योगात एकूण आस्थापना संख्या	नेहमी काम करणा-या व्यक्तीची संख्या	स्वकार्यरत उद्योगात एकूण आस्थापना संख्या	नेहमी काम करणा-या व्यक्तीची संख्या
१	२	३	४	५	६	७	८
१	१-२	२८६६३	३४२२७	९६४७	११४८४	३८३१०	४५७११
२	३	८०७	२४२१	२९८	८९४	११०५	३३१५
३	४	२४५	९८०	८७	३४८	३३२	१३२८
४	५	९८	४९०	३०	१५०	१२८	६४०
५	६-९	१०१	६८५	१४	९१	११५	७७६
६	१० व त्यावरील	२	२०	१	१०	३	३०
७	सर्व आकारमान गट	२९९१६	३८८२३	१००७७	१२९७७	३९९९३	५१८८०

आधार - आर्थिक गणना १९९० चे प्रकाशन
अर्थ व सांख्यिकी संचालनालय, महाराष्ट्र शासन

तक्ता क्रं. ५.२० [ब]

[१६]

आर्थिक गणना १९९०

सर्व उद्योग गट मिळून एकूण संस्थांची, आस्थापना उद्योगाची व त्या उद्योगात नेहमी काम करणा-या व्यक्तींची संख्या
जिल्हा - चंद्रपूर

अ. क्र. : रोजगार आस्थापना गट	ग्रामीण		नागरी		एकूण	
	उद्योग गटातील आस्थापनाची संख्या	नेहमी काम करणा-या व्यक्तींची संख्या	उद्योग गटातील आस्थापनाची संख्या	नेहमी काम करणा-या व्यक्तींची संख्या	उद्योग गटातील आस्थापनाची संख्या	नेहमी काम करणा-या व्यक्तींची संख्या
	२	३	४	५	६	७
१-२	५५००	८८१०	२८४८	४८५४	८३४८	१३६६४
३	८५८	२५७४	१०६३	३१८९	१९२१	५७६३
४	५२०	२०८०	५७८	२३१२	१०९८	४३९२
५-४४	२८८	१४४०	३६८	१८४०	६५६	३२८०
६-९	५८१	४१०७	६२२	४३८६	१२०३	८४९३
१०-१९	३१८	४०७९	३६८	४९५०	६८६	९०२९
२०-४९	१८६	५६११	१९६	५८३४	३८२	११४३
५०-१९९	७०	५५४८	९२	७२०२	१६२	१२७
२००-३९९	४	१०९८	७	१९३०	११	३०२८
४०० व त्यापेक्षा जास्त	४	३५२८	१४	२३३२५	१८	२६८५३
सर्व आकारमान गट	८३२९	३८८७५	६१५६	५९८१२	१४४८५	९८६८७

आधार - अर्धा व सांख्यिकी संचालनालय, महाराष्ट्र शासन

आर्थिक गणना १९९० चे प्रकाशन

तक्ता क्र. ६. १

विविध प्रकारच्या सहकारी संस्था ३१ मार्च १९९४ ला संपणा-या वर्गाकरीता
जिल्हा- चंद्रपूर

अ. क्र :	संस्थेचा प्रकार	संस्थांची संख्या
१]	सहकारी पत संस्था	३
१. १]	जिल्हा मध्यवर्ती सहकारी बँक	१
१. २]	प्राथमिक कृषि सहकारी संस्था	५१४
१. ३]	शेतकरी सेवा संस्था	-
१. ४]	लॅम्पट सहकारी संस्था	-
१. ५]	धान्य बँका	८
१. ६]	इतर अ] आदिवासी सहकारी संस्था	६३
२]	बिगर शोती पत संस्था	
२. १]	प्राथमिक सहकारी बँका	
	अ] नागरी बँका	१
	ब] कर्मचारी पत संस्था	१३३
	क] इतर [महिला नागरी पत संस्था]	३१
२. २]	इतर बिगर शोती पत संस्था	
	अ] कर्मचारी पत संस्था	-
	ब] नागरी पत संस्था आणि इतर	-
	क] इतर [नावे द्यावे]	-
३]	पणान संस्था	
३. १]	जिल्हा पणान संस्था	
	अ] सर्वसाधारण उद्देश	-
	ब] विशेष उद्देश	-
३. २]	प्राथमिक पणान संस्था	
	अ] सर्वसामान्य [तालुका खारेदि विक्री संघ]	१०
	ब] विशेष [जिल्हा कृषी औद्योगिक पणान संस्था]	१
३. ३]	इतर	
	अ] प्राथमिक कापूस पणान संस्था	१
४]	उत्पादन संस्था	
४. १]	साखर कारखाने	-
४. २]	इतर कृषि प्रक्रिया संस्था [भात, तेल, जिनिंग मिल वगैरे.]	१५
४. ३]	विष्णकर सहकारी संस्था [डातमाग व यंत्रणा]	८

तक्ता क्र. ६.१ [पूढे चालू]

१	२	३
४.४] सूत गिरण्या		१
४.५] इतर औद्योगिक संस्था		६६
४.६] दूध संस्था		१५६
४.७] दूध संघ		१
४.८] मत्स्य व्यवसाय संस्था		१११
४.९] शोती संस्था [सामूदायिक]		१०
४.१०] लिफ्ट इरिगेशन संस्था [तिचन संस्था]		१३
४.११] वन कामगार संस्था		२४
४.१२] इतर		-
अ] कुक्कुट पालन संस्था		७
सामाजिक संस्था		
५.१] ग्राहक फांडार [प्राथमिक व मध्यवर्ती]		२८
५.२] गृह निर्माण संस्था		१३५
५.३] कामगार कंत्राटदार संस्था		२७
५.४] परिवहन संस्था		२
५.५] इतर		
अ] जिल्हा सहकारी मंडळ		१
ब] जिल्हा संवर्गीकरण संस्था		११
क] जिल्हा संघ		३
ड] मुद्रणालय स्वा. स. सै व आटोमोबाईल्स संस्था		५
		१३८२
एकूण सर्व प्रकारच्या संस्था		

आधार - जिल्हा उपनिबंधक, सहकारी संस्था, चंद्रपूर

तक्ता क्र. ६. २

जिल्ह्यातील सर्व प्रकारच्या संस्थांची माहिती ३१ मार्च १९९४ ला
संपणा-या वषाकिरीता.

जिल्हा-यंत्रपूर [रु. आगा समासद संख्या हजारात]

अ. क्र. : बाब अखेरची माहिती

१	२	३
१.	संस्था	१३८९
२.	रकूण समासद	३०३
३.	भारणा झालेले भाग भांडवल	१८२३६१
	वरील पैकी सरकारी भाग भांडवल	३३१७
४.	स्वतःचा निधी	६३६७५
५.	ठेवी	१५२११३
६.	डोळते भांडवल	२०६३७०
७.	निव्वळ दिलेली कर्जे	६६८४४५
८.	खारेदिवी किंमत	८६९०७
९.	विहारी किंमत	८९९५४
१०.	नफा मिळालेल्या	
	अ. संस्था	उ. ना
	ब. रक्कम	उ. ना
११.	तोट्यातील	
	अ. संस्था	उ. ना
	ब. रक्कम	उ. ना

टीप - ना - नफा ना- तोटा असलेल्या रकूण संस्था उ. ना आहेत.

[१००]

तक्ता क्र. ६.३

जिल्ह्यातील सर्व प्रकारच्या सहकारी संस्थांची लेखा परिक्षा त्रिमसिवागी वर्गीतरी ३१.३.१७ अखेर

जिल्हा - चंद्रपूर

अनु. क्र.	जिल्हा/तालुका	लेखा परिक्षा वर्ग				वर्गीकरण नं. केलेला	लेखा परिक्षा न झालेला	एकूण सहकारी संस्था
		अ	ब	क	ड			
१	२	३	४	५	६	७	८	९
	एकूण जिल्हा वेरीज	६	११०	८००	६	७	७३१	१३६०
१.	चंद्रपूर							
२.	भाद्रावती							
३.	बरोला							
४.	चिपूर							
५.	नागझिड							
६.	ब्रम्हदूरी							
७.	विदिनाडी							
८.	जुल							
९.	सावली							
१०.	गोंडमिहरी							
११.	रापुरा							
१२.	ओरयना							

उपलब्ध नाही

टीप - तालुका निहाय माहिती उपलब्ध नाही

आधार - जिल्हा विविध लेखा परिक्षक सहकारी संस्था, चंद्रपूर

[१०१]

तक्ता क्र. ६.४

जिल्हयांतल राज् य आण्ण जिल्हापातळीवरील सहकारी बँकांचे कार्य ३० जून १९९४ ला संपणा-या वर्साक रिता
जिल्हा - चंद्रपूर [स्वये -द्वारांत]

अ. क्र: बँकांचा प्रकार	: बँकांची शाखा	सभासद		भाग भांड वल	राखीव व इतर निधी	डोको भांड वल	अल्प मुदतीची कर्जे			संस्था १२पैकी शेतीच्या डगामी काम जाठी दिगेली कजे		
		संस्था सभा सद	वैयक्तिक सभासद				रोखा प्रत [क्रेडिट]	वटविलेली जिले डिस्कांअ टेड विल्ल	एकूण कजे १० ११			
१	२	३	४	५	६	७	८	९	१०	११	१२	१३
१. महाराष्ट्र राज्य सहकारी बँक मुंबई	-	-	-	-	-	-	-	-	-	-	-	-
२. जिल्हा मध्यवर्ती सहकारी बँक चंद्रपूर	५९	१०९६	४३९	३९३०९	२२३६३	७७०५३४	८८६५२१	२१७५२९	१७३७३१	३९१२६०	७९५७४	
३. जिल्हा औद्योगिक सहकारी बँक	-	-	-	-	-	-	-	-	-	-	-	-
४. राज्य भाविकार बँकेची शाखा चंद्रपूर	११	४८	३३४२५	९१८४	-	६४०१	१९७२७५	-	-	-	-	
जिल्हा एकूण	७०	११४४	३३८६४	४८४९३	२२३६३	७७६९३५	१०८३७९६	२१७५२९	१७३७३१	३९१२६०	७९५७४	

तक्ता क्र. ६.४ पुढे चालू

[१७२]

अ. क्र. : बँकेचा प्रकार	मध्यम मुदतीचे कर्जे	द्विर्घा मुदतीचे कर्जे	घेणे कर्जे			धाकलेली कर्जे		
			अल्प मुदतीचे	मध्यम मुदतीचे	द्विर्घा मुदतीचे	अल्प मुदतीचे	मध्यम मुदतीचे	द्विर्घा मुदतीचे
१	२	३	४	५	६	७	८	९
१. महाराष्ट्र राज्य सहकारी बँक, मुंबई	-	-	-	-	-	-	-	-
२. जिल्हा मध्यवर्ती सहकारी बँक, चंद्रपूर	१७६२४	३५०१	७४४४१	५८३२९	२१३६२	७४४४१	१८८२१	१६९०
३. जिल्हा औद्योगिक सहकारी बँक	-	-	-	-	-	-	-	-
४. राज्य सुविकास बँकेची शाखा चंद्रपूर	-	१५२४०	-	-	८१७४५	-	-	१४०८५
जिल्हा एकूण	१७६२४	१८७४१	७४४४१	५८३२९	१०३१०७	७४४४१	१८८२१	१५७७५

आधार :- १. व्यवस्थापक, जिल्हा मध्यवर्ती सहकारी बँक, चंद्रपूर
 २. जिल्हा व्यवस्थापक, महाराष्ट्र राज्य सहकारी कृषी व ग्रामीण बँक, लि. मुंबई शाखा, चंद्रपूर

अ. क्र. : जिल्हा/तालुका :		खोळते भांडवल	एकूण दिलेली कर्जे [अल्प, मध्यम व दिर्घ मुदतीची]		येणे कर्जे [अल्प मध्यम व दिर्घ मुदतीची]		एकूण कर्जाची थाक- बाकी [अल्प मध्यम व दिर्घ मुदतीची]		३ वर्षांपिछा कमी ३ वर्षांपिछा वजा कर्जाची अधिक कर्जे थाक- थाकबाकी बाकी		३ वर्षांपिछा कमी ३ वर्षांपिछा वजा कर्जाची अधिक कर्जे थाक- थाकबाकी	
		कर्जदार	कर्जाची रक्कम	बाकी असलेले संभासद	रक्कम	थाकबाकी दार	रक्कम	थाकबाकी दाराची तथ्यस	रक्कम	थाकबाकी दार	रक्कम	थाकबाकी दार
१	२	१३	१४	१५	१६	१७	१८	१९	२०	२१	२२	२३
एकूण जिल्हा बेरीज		२२१०२८	२६१५३	२२०६५	४२२०६	१३८१७३	२८२८७	८४०७६	१६२८८	५४४५५	११२२२	२२६२१
१. चंद्रपूर		२२०३८	२२८	३१३७	३०३०	१२८८३	२०५५	७१०२	२५२	३५२३	११०३	३५८७
२. भाद्रावती		१२०१२	२२५६	७३६४	२७५१	२०७६	२१२५	७३५०	१३४४	४६२६	८५१	२७२४
३. वरोरा		५८६६२	४३५४	२४३२४	५३८५	२१२७२	४२७८	१६०६६	३०६७	१२१८२	१२११	३८८४
४. चिमूर		१५८०७	५८६०	१४६६२	५३४५	१४४३४	२५६०	४२३३	१५३७	३७६६	१०२३	११६७
५. नागभिड		२८६३	२४२८	१०१७५	४५१२	१०१२१	१५८४	२२५८	७७१	१६५२	८१३	१३०६
६. ब्रम्हपूरी		२२२८८	२३०१	८६४७	८३३४	१३५२५	४६११	८६०१	२३७१	५५५४	२२४०	३०४७
७. सिदिवाही		१७५५५	३८०१	२३०४	६६८२	११२५२	२४३०	७८८५	१३६२	४७४२	१०६८	३१३६
८. मूल		१७२२१	१५२५	५३७६	४०२३	१०५२२	३४१८	८२५२	१८७७	४२८४	१५४१	३२७५
९. तावली												
१०. गोंडपिपरी		११३५५	१६२३	४४२५	३३१२	११५१७	२०७६	५७५३	१२५१	४०१०	८२५	१७४३
११. राजुरा		२६४५०	८६७	४५७७	५८३२	२३४२३	३०८०	१५१६२	१७५६	२४१०	१३२४	५७५३
१२. कोरपना												

आधार - जिल्हा उपनिबंधक सहकारी संस्था, चंद्रपूर

तक्ता क्र. ६. ६. २९. ३. १२२२५ [१०५]
 जिल्ह्यातील शेतकरी सेवा संस्थांचे कार्य संपणा-या व्हाकरीता
 जि. चंद्रपूर [स्पष्ट - हजारात]

अ. क्र. : जिल्हा/तालुका	संस्थांची संख्या	एकूण खातेदारांची संख्या	सभासद			भाग मांडवल	स्तंभ ९ पैकी सरकारी भाग मांडवल		राखीव आणि इतर निधी	संस्थेने घेतलेली एकूण कर्जे	
			एकूण	लडान खातेदार सभासद	मोठे खातेदार सभासद		इतर सभासद	भाग मांडवल			भाग मांडवल
१	२	३	४	५	६	७	८	९	१०	११	१२

एकूण जिल्हा बेरीज

१. चंद्रपूर
२. माद्रावती
३. वरोरा
४. चिमूर
५. नागमिड
६. ब्रम्हपूरी
७. तिदेवाही
८. मुल
९. सावली
१०. गोंडपिपरी
११. राजुरा
१२. कोरपना

निरंक

तक्ता क्र. ६. ६ [पूटे चालू]

[१०६]

अ. क्र.	जिल्हा/तालुका	खोबते भाडवल	एकूण दिलेली कर्जे अल्प व मध्यम व दीर्घ मुदतीची	येणे कर्जे अल्प मध्यम व दीर्घ मुदतीची	एकूण कर्जाची थाकबाकी अल्प मध्यम व दीर्घ मुदतीची	३ वर्षांपेक्षा कमी वर्षा कर्जाची थाकबाकी	३ वर्षांपेक्षा अधिक कर्जे थाकबाकी	कर्जदार	कर्जाची रक्कम	बाकी असलेले रक्कम	रक्कम	थाकबाकी दार	रक्कम	थाकबाकी दाराची रक्कम	रक्कम	थाकबाकी दार	रक्कम
१	२	१३	१४	१५	१६	१७	१८	१९	२०	२१	२२	२३	२४	२५	२६	२७	२८
एकूण जिल्हा बेरीज																	
१.	चंद्रपूर																
२.	भाद्रावती																
३.	वरोरा																
४.	चिमूर																
५.	नागभिड																
६.	ब्रम्हपुरी																
७.	तिंदेवाही																
८.	मुल																
९.	सावली																
१०.	गोंडपिपरी																
११.	राजुरा																
१२.	कोरपना																

निरंक

आधार - जिल्हा उपनिबंधक सहकारी संस्था, चंद्रपूर

तक्ता क्र. ६. ७. [पूढे चालू]

--१०८--

अ. क्र.	जिल्हा/तालुका	खोळते भांडवल	एकूण जिलेची कर्जे [अल्प व मध्यम व दिर्घ मुदतीची]		येणो कर्जे [अल्प मध्यम व दिर्घ मुदतीची]		एकूण कर्जाची थाकबाकी [अल्प मध्यम व दिर्घ मुदतीची]		३ वर्षांपेक्षा कमी वर्षा कर्जाची थाकबाकी		३ वर्षांपेक्षा अधिक कर्जे थाकबाकी	
			कर्जदार	कर्जाची रक्कम	बाकी असलेले समाप्त	रक्कम	थाकबाकी दार	रक्कम	थाकबाकी दाराची संख्या	रक्कम	थाकबाकी दार	रक्कम
१	२	३	४	५	६	७	८	९	१०	११	१२	१३
एकूण	जिल्हा बेरीज	३५१७४	५८३९	२३११९	७१२९	२३५००	५१५१	१७०८४	५१९६	१४२३४	७५५	२८५०
१.	चंद्रपूर	-	-	-	-	-	-	-	-	-	-	-
२.	शारदावती	२६३२	३०६	११८६	४०७	१४४३	३३९	११४२	३३९	११४२	-	-
३.	वरोरा	३५१५	७०३	३७९८	४२८	१७३५	४०५	१४०३	४०५	१४०३	-	-
४.	चिमूर	७०५५	१९६२	६११७	१४७७	४९११	१४२३	४७७५	१२२३	३२११	२००	१५६४
५.	नागभिड	५१४३	१३३२	५६५०	१७९६	४३३४	११४५	३०९२	११४५	३०९२	-	-
६.	ब्रम्हपूरी	-	-	-	-	-	-	-	-	-	-	-
७.	तिडवाही	३०२७	९१५	२३१६	६१५	१६७०	५५७	१०७४	५५७	१०७४	-	-
८.	मूल	१०१	६	४३६	४७	४६	३३	४०	२९	३२	४	८
९.	तावली	-	-	-	-	-	-	-	-	-	-	-
१०.	गोंडपिपरी	३८३९	३७५	११३९	७१७	२७१३	६०६	१४३९	६०६	१४३९	-	-
११.	राजुरा	९०६२	२४०	२४७७	२४३२	६६४८	१४४३	४११९	८९२	२८४१	५५१	१२७८
१२.	कोरपना	-	-	-	-	-	-	-	-	-	-	-

आधार - जिल्हा उपनिबंधक, सहकारी संस्था, चंद्रपूर

जिल्ह्यातील प्राथमिक कृषी सहकारी पत संस्था मार्फत दिलेली पीक कर्जे ३१.३.९४ ला संपणा-या
वडाकिरीता [रु. हजारात]

जिल्हा-चंद्रपूर		अन्नधान्ये												
अ. क्र.	जिल्हा/तालुका	एकूण	गहू	भात	ज्वार वगैरे धान्ये	वर्गीय ज्वारी बाजरी मका	डाळी	इतर	कामूस	गळीताची धान्ये	उस	ताग व मेहटा	इतर	
१	२	३	४	५	६	७	८	९	१०	११	१२	१३		
	एकूण जिल्हा बेरीज	५९८३९	-	३२७७०	४२	-	७००	२५८९२	५८२१	-	-	४६१४		
१.	चंद्रपूर	२९८७	-	४२८	-	-	-	१७६६	५६०	-	-	२३३		
२.	माद्रावती	५७३६	-	२८२	४२	-	-	४३५९	१०५३	-	-	-		
३.	वसोरा	२०३४४	-	६४८	-	-	-	१७४३३	२२६३	-	-	-		
४.	चिपूर	४८३६	-	१७१२	-	-	७००	५००	५२३	-	-	४३८९		
५.	नागभिड	२५५०	-	२५५०	-	-	-	-	-	-	-	-		
६.	ब्रम्हपुरी	५९८२	-	५८८५	-	-	-	-	१०४	-	-	-		
७.	सिदिवाही	५६७०	-	५३५३	-	-	-	-	३१८	-	-	-		
८.	मुल	४७५०	-	४५५५	-	-	-	-	१९५	-	-	-		
९.	सावली	-	-	-	-	-	-	-	-	-	-	-		
१०.	गोंडपिपरी	२०८४	-	१३४८	-	-	-	६४६	९३	-	-	-		
११.	राजुरा	१९००	-	-	-	-	-	११८८	७१२	-	-	-		
१२.	कोरपना	-	-	-	-	-	-	-	-	-	-	६		

आधार :- जिल्हा उपनिबंधक सहकारी संस्था, चंद्रपूर

तक्ता क्र. ६.९

[११०]

जिल्ह्यातील शेतकरी सेवा संस्थानी दिलेली पिके कर्जे ३१.१२.१९६४ वा वर्षगा-या वसाकिरीता
जिल्हा - चंद्रपूर [स्पष्ट - इजारात]

अ. क्र. : जिल्हा/तालुका		अन्नधान्ये										
		एकूण	गहू	भात	ज्वार वर्गीय धान्ये [ज्वारी बाजरी मका ई]	डाळी	इतर	कापूस	गळीताची धान्ये	उस	ताग व मेहटा	इतर
१	२	३	४	५	६	७	८	९	१०	११	१२	१३
एकूण जिल्हा क्षेत्रीय												
१.	चंद्रपूर]											
२.	भाद्रावती]											
३.	वरोरा]											
४.	चिमूर]											
५.	नागमिड]											
६.	ब्रम्हपूरी]											
७.	तिदिवाडी]											
८.	मुल]											
९.	सावली]											
१०.	गोंडपिपरी]											
११.	राजुरा]											
१२.	कोरपना]											

निरंक

आधार :- जिल्हा उपनिबंधक सहकारी संस्था, चंद्रपूर

जिल्ह्यातील आदिवासी सहकारी संस्थामार्फत दिलेली पिक कर्जे ३१.३.१७ ला संपणा-या वजाकिरीता
जिल्हा - चंद्रपूर [रु. हजारात]

अ. क्र.	जिल्हा/तालुका	अनुधान्ये										
		एकूण	गहू	भात	ज्वार वर्गीय धान्ये ज्वारी बाजरी मका इ.	डाळी	इतर	कापूस	गळीताची ऊस धान्ये	ताग व मेस्टा	इतर	
१	२	३	४	५	६	७	८	९	१०	११	१२	१३
	एकूण जिल्हा बेरीज	२००२४	-	१२०३३	-	-	४१४	५१२९	२३२६	-	-	१२३
१.	चंद्रपूर	-	-	-	-	-	-	-	-	-	-	-
२.	भाद्रावती	१०९८	-	५७८	-	-	-	३९२	१२८	-	-	-
३.	वरोरा	३६४३	-	१९४	-	-	-	२६४६	७८५	-	-	१८
४.	चिमूर	५२४०	-	४१०३	-	-	४१४	२८९	३३०	-	-	१०४
५.	नागभिड	४७०८	-	४७०८	-	-	-	-	-	-	-	-
६.	ब्रम्हपुरी	-	-	-	-	-	-	-	-	-	-	-
७.	सिंदेवाही	१८९५	-	१८२६	-	-	-	-	६९	-	-	-
८.	मूल	२१	-	२१	-	-	-	-	-	-	-	-
९.	सावली	-	-	-	-	-	-	-	-	-	-	-
१०.	गोंडपिपरी	९८४	-	६०३	-	-	-	१०२	२७९	-	-	-
११.	राजुरा	२४३५	-	-	-	-	-	१७००	७३५	-	-	-
१२.	कोरपना	-	-	-	-	-	-	-	-	-	-	-

आधार - जिल्हा उपनिबंधक सहकारी संस्था, चंद्रपूर

तक्ता क्र. ६. ११

जिल्ह्यातील बिगर शोती सहकारी पत संस्थांचे कार्य ३१ मार्च १९९४ ला संपणा-या वर्षाकरीता
जिल्हा - चंद्रपूर [रु. हजारात]

अ. क्र.	प्रकार	संस्था	सभासद	भाग भांड- वल	राखीव व इतर निधी	ठेवी	खोबते भांड- वल	अग्रिम वसूल हालिली	कर्जे येणे	धाकित	
१	२	३	४	५	६	७	८	९	१०	११	१२
<u>प्राथमिक सहकारी बँका</u>											
१.	नागरी बँका	१	२०४१	९८६	७०२	२०७४२	२८५३३	१५४०	९४०	२५०३	५२९०
२.	कर्मचारी पतपेठी	१३३	४३१३९	१०३२७४	२९४०६	११८६१४	३६९५५५	१५२८४९	११६६६३	९२१०८	२७८२२
३.	इतर [महिला नागरी सहकारी पत संस्था]	३१	९१५९	२३२९	७३७	१२७५७	२०६८०	९७९७	५५१४	१०६५४	४४९
<u>इतर बिगर शोती</u>											
१.	नागरी बँका]										
२.	कर्मचारी पतपेठी]										
३.	इतर [नागरी पतपेठी]										

निरंक

आधार - जिल्हा उपनिबंधक सहकारी संस्था, चंद्रपूर

तक्ता क्र. ६. १२ [पृढे चालू]

-११७-

अ. क्र. : जिल्हा/तालुका : कृषी उत्पादनाची विक्री [अडते व मालक म्हणून]		शोतीला आवश्यक वस्तुची विक्री [अडते व मालक म्हणून]										उपभोग्य वस्तुची विक्री
	कापूस	गळीताची धान्ये	डाळी	इतर	एकूण	छाते	बियाणे	कुड्या अवजारे	इतर	एकूण		
१	२	३	४	५	६	७	८	९	१०	११	१२	
जिल्हा स्तरीय [मध्यवर्ती संस्था]	-	३७	-	-	३७	१२५१	८४	-	५२८	२५६३	२८४४	
एकूण प्राथमिक पगान संस्था	-	-	-	-	२१७२	१२२७८	१०२५	६१८	२११७	२४५३८	७१४५	
<u>तालुका क्षरेदी विक्री संघ</u>												
१. चंद्रपूर	-	-	-	-	२१७२	१७२०	१८३	३८	२४५२	४४७०	३२२५	
२. भाद्रावती	-	-	-	-	-	१५२३	२२२	१७	२५	१२२७	१६१०	
३. वरोरा	-	-	-	-	-	१५२६	२४१	-	-	१८३७	१२५	
४. चिमूर	-	-	-	-	-	६०२	-	-	-	६०२	-	
५. नागभिड	-	-	-	-	-	७२३	-	५६३	-	१२८६	-	
६. ब्रम्हपूरी	-	-	-	-	-	७३२	-	-	-	७३२	-	
७. तिदिवाही	-	-	-	-	-	३२३३	७	-	-	३२४०	-	
८. मूल	-	-	-	-	-	७८३५	-	-	-	७८३५	-	
९. सावली	-	-	-	-	-	-	-	-	-	-	-	
१०. गोंडपिपरी	-	-	-	-	-	३२२	-	-	-	३२२	३५	
११. राजुरा	-	-	-	-	-	१५३८	३०२	-	३६३	२२०३	१४५०	
१२. दोरयना	-	-	-	-	-	-	-	-	-	-	-	

आधार - जिल्हा उपनिबंधक सहकारी संस्था, चंद्रपूर

जिल्ह्यातील उत्पादक संस्था आणि सामाजिक सेवा संस्थांचे कार्य ३१.३.६४ ला
संपणा-या वर्गीकरीता

जिल्हा - चंद्रपूर

[रु हजारात]

अ. क्र	संस्थेचा प्रकार	संस्थांची संख्या	समाप्त दांची संख्या	भाग भांड- वल [रु]	राखीव व इतर निधी	डोळे भांडवल [रु]
१	२	३	४	५	६	७
१.	<u>उत्पादक संस्था</u>					
१.१	साखार कारखाने	-	-	-	-	-
१.२	इतर शोती प्रक्रिया संस्था	१७	७४३८	२०५५	२२४४	२५१६५
१.३	विनकर संस्था	८	११२७	३४३	५४०	१४८३
१.४	सुत गिरण्या	१	२१०२	११६५	३१	१२७४
१.५	इतर औद्योगिक संस्था	६६	१६६२०	६६१३	१७४६	५३२०९
१.६	दुग्धा व्यवसाय संस्था	१५६	१४७३४	२४२	६८२	२५६०
१.७	दुग्धा व्यवसाय संघटना	१	९५	१५१	१५	२६१४
१.८	मत्स्य व्यवसाय संस्था	१११	११४६२	१५२९	१०७०	३४४७
१.९	शोती संस्था [सामूदायिक]	१०	१८२	७	३९	२३३
१.१०	उपसा जलसिंचन संस्था	१३	७५८	८९	३	१७२
१.११	वन कामगार संस्था	२४	३५८२	२६३	१०७	५४६०९
१.१२	इतर [कुक्कुट पालन]	७	४८०	५४९	३	६२७
२.	<u>सामाजिक सेवा संस्था</u>					
२.१	ग्राहक भांडारे	२८	२३४८८	३३५४	५१९	७२६७
२.२	गृह निर्माण संस्था	१३५	७०४४	११५८६	१६११	४९३८५
२.३	कामगार कंत्राटदार संस्था	२७	२४०६	११५९	५१६	१३९४२
२.४	परिवहन संस्था	२	४७	२	-	४
२.५	<u>इतर</u>					
	अ. ओटी मो. स्वा. स. से.	५	२०७	५	-	३५
	ब. जिल्हा सहकारी मंडळ	१	६९६	-	-	-
	क. जिल्हा संवर्गिकरण	११	५१५	-	-	-
	ड. जिल्हा संघ	३	४२	-	-	-

आधार - जिल्हा उपनिबंधक सहकारी संस्था, चंद्रपूर

जिल्ह्यातील उत्पादक संस्था आणि सामाजिक सेवा संस्था यांचे महत्त्वाचे कार्य ३१.३.९४ ला संपणा-या वडांकरिता.

जि. चंद्रपूर

अ. क्र	संस्थेचा प्रकार	बाब	परिमाण	संख्या
१	२	३	४	५
१.	साखार कारखाने	अ. गाळलेल्या उसाचे वजन ब. गाळलेल्या उसाची किंमत क. उत्पादित साखारेचे वजन ड. उत्पादित साखारेची किंमत	हजार टन लाखा रु हजार टन लाखा टन	निरंक
२.	प्राथमिक विणाकर संस्था	अ. चालू माग ब. सूत खारेद्वि क. उत्पादन ड. विक्री	संख्या लाखा रु लाखा रु लाखा रु	१५० २. ३२ ३. १५ ३. ९७
३.	सूत गिरण्या	अ. घा-याची संख्या ब. उत्पादित सूत	संख्या १०० हजार टन	- -
४.	इतर औद्योगिक संस्था	अ. कच्चा माल खारेदी ब. उत्पादन क. विक्री	लाखा रु ,, ,,	२४. १५ २५. ०६ २९. ९१
५.	दुग्धा व्यवसाय संस्था	अ. खारेद्वि किंमत ब. विक्रीची किंमत	लाखा रु लाखा रु	१४२. ५६ १४७. ३१
६.	दुग्धा व्यवसाय संघटना	अ. खारेद्वि किंमत ब. विक्रीची किंमत	,, ,,	१२०. ०६ १२१. ३१
७.	मत्स्य व्यवसाय संस्था	अ. पकडलेल्या माशाची कि. ब. विक्रीची किंमत	,, ,,	१८. ३५ ३४. ४०
८.	मत्स्य व्यवसाय मध्यवर्ती विकास यंत्रणा	अ. पकडलेल्या माशाची कि. ब. विक्रीची किंमत	,, ,,	९. ४० १२. ३८
९.	शेती संस्था	अ. कसलेले क्षेत्र ब. उत्पादन	१००० हेक्टर लाखा रु	२. ९७ २. ३१
१०.	उपसा जलसिंचन संस्था	अ. भिजलेले क्षेत्र	१०० हेक्टर	१६. ४०
११.	वन कामगार संस्था	अ. दिलेली रूपे ब. वन उत्पादनाची किंमत	संख्या लाखा रु	- ३५. ८२
१२.	घाऊक ग्राहक भांडारे	अ. खारेद्विची किंमत ब. विक्रीची किंमत	लाखा रु ,,	उ. ना उ. ना
१३.	प्राथ. ग्राहक भांडारे	अ. खारेदीची किंमत ब. विक्रीची किंमत	,, ,,	१८६. ६७ २०६. ०७
१४.	गृहनिर्माण संस्था	अ. बांधलेल्या घाराची किंवा गाळ्याची संख्या	संख्या १०	उ. ना
१५.	कामगार कंत्राटदार संस्था	अ. वडात हाती घेतलेली कामे ब. हाती घेतलेल्या कामाची अंदाजित किंमत क. दिलेली मजुरी	संख्या लाखा रु लाखा रु	उ. ना १५. ५७ ८. ३४

आधार - जिल्हा उपनिबंधक सहकारी संस्था, चंद्रपूर

नियंत्रित बाजारपेठांची तालुकावार माहिती १९९३-९७ या वर्षाकरीता

जिल्हा-चंद्रपूर

[परिमाणे टनामध्ये, मूल्य रु. हजाराने]

अ. क्र.	बाजार पेठाचे नाव	तालुका	बाजार पेठाचा प्रकार	उप बाजार पेठाची संख्या	वार्षिक आवक									
					भात		तांदूळ		ज्वारी		गहू		तर	
					परिमाणे	मूल्य	परिमाणे	मूल्य	परिमाणे	मूल्य	परिमाणे	मूल्य	परिमाणे	मूल्य
१	२	३	४	५	६	७	८	९	१०	११	१२	१३	१४	१५
१.	चंद्रपूर	चंद्रपूर	क.अ.	३	-	-	१०	६४	२९	६८	११	५५	२१७	१९६७
२.	भाद्रावती	भाद्रावती	क.अ.	-	-	-	-	-	-	-	-	-	३०	२७०
३.	वरोरा	वरोरा	क.अ.	४	३५३	१२३७	१८	१०३	११२	३७१	४६	२१४	१७०४	१७१९२
४.	चिमूर	चिमूर	क.अ.	-	३६७५	१२८६३	२५	१५०	०.५	१	२	६	८९	८४३
५.	नागभिड	नागभिड	क.अ.	२	२२२२४	१०८५१४	-	-	-	-	२०१९	४९५१	२५	२१४
६.	ब्रम्हपुरी	ब्रम्हपुरी	क.अ.	-	६३३९	२८२१६	-	-	-	-	-	-	१९५	१५७५
७.	सिंदेवाही	सिंदेवाही	क.अ.	२	३६६९	१४८५५	-	-	-	-	-	-	-	-
८.	मुल	मुल	क.अ.	३	३२५५०	१३२८९४	-	-	९	२८	-	-	१७४	१४६३
९.	सावली	सावली	क.अ.	-	-	-	-	-	-	-	-	-	-	-
१०.	गोंडपिपरी	गोंडपिपरी	क.अ.	२	२२४४	७२६४	१३	७३	१८२	४६३	४	२४	४६०	३६६६
११.	राजुरा	राजुरा	क.अ.	२	-	-	-	-	९	१८	१०	४०	३०३	२७३१
१२.	कोरपना	कोरपना	-	-	-	-	-	-	-	-	-	-	-	-
जिल्हा एकूण				-	७२०५४	२९७०४३	६६	३८०	३४१.५	९७९	२०९२	५२९०	३१९४	२९९२१

तफ्ता क्र. ६. १५ [पूटे चालू]

[११८]

क्र.	बाजार पैठेचे नाव	वाजिक आचक															
		हरभारा		सुग		उडीद		कुलथा		तिळ		जवस		कापूस		सुकुणा	
		परि माण	मुल्य	परि माण	मुल्य	परि माण	मुल्य	परि माण	मुल्य	परि माण	मुल्य	परि माण	मुल्य	परि माण	मुल्य	परि माण	मुल्य
१	२	१६	१७	१८	१९	२०	२१	२२	२३	२४	२५	२६	२७	२८	२९	३०	३१
१.	चंद्रपुर	३	२३	४३	४३६	२७१	२३७०	२३	८३	२७	२८०	३४	३५८	३५४	४२६४	१०१५	२९६८
२.	भाद्रावती	५	४५	—	—	—	—	—	—	५	७८	२०	२१०	७५०	७६१०	८१०	८२७५
३.	वरोरा	१२०	७६४	२४	२७३	७६	४७९	११	४५	१८२	२७८८	३२२	६१४५	११५८२	११७२६०	१४५५०	१४६८७१
४.	चिमूर	६	५८	५	२७	—	—	—	—	—	—	४७	५६५	६५०	६८२५	४४२९५	२१३३८
५.	नागमिड	१८	१५०	४	४०	२	१६	—	—	—	—	२	१०८	—	—	२५३०१	११३९२३
६.	ब्रम्हपुरी	१८७	१४६४	३५६	३७४०	३१४	२२०४	—	—	—	—	३	२९५	—	—	७३२४	२९४२४
७.	शिदिवाडी	—	—	—	—	—	—	—	—	—	—	—	—	—	—	३६६२	१४८५५
८.	मुल	३	२४	४७	४९५	३४	२९१	२१	८०	—	—	१०	१००	—	—	३२८४८	१३४५७५
९.	सावली	—	—	—	—	—	—	—	—	—	—	—	—	—	—	—	—
१०.	गोंडपिपरी	५	३७	१४८	१४३०	८८	४६७	१२२	६३३	२३८	३४१६	१००	२७६	५५१	५०४६	४२१७	२३५२५
११.	राजुरा	१३	१३१	८२	७१५	५६	३२२	९	३२	१९	२५३	७२	७२५	११५८२	११७२६०	१२१५५	१२२३६७
१२.	कोरपना	—	—	—	—	—	—	—	—	—	—	—	—	—	—	—	—
जिल्हा रकूमा		३६८	२६९६	७०९	७१५६	८३३	६२१९	२५६	८७३	४६४	६८०७	६१७	२५५२	२५४६२	२५८२६५	१३००००	६२५१९१

१०६५८५

टीप :- सावली व कोरपना हे दोन तालुके नवनिर्मित असल्यामुळे त्या ठिकाणी कृ.उ.ता. समिती नाही.

आधार:- जिल्हा उपनिबंधाक सहकारी संस्था, चंद्रपुर

तक्ता क्र. ६. १६

जिल्ह्यातील सावकारांची संख्या आणि दिलेली कर्जे ३० जून १९९७ ला
संपणा-या वडासाठी

अ. क्र.	जिल्हा/तालुका	सावकारांची संख्या	ठ्यापा-यांना दिलेली अर्गीम कर्जे	गैर ठ्यापा-यांना दिलेली अर्गीम कर्जे	एकूण
१	२	३	४	५	६
	एकूण जिल्हा बेरीज	१६६	३२	१५२१४	१५२१४
१.	चंद्रपूर	४३	-	६०२	६०२
२.	भाद्रावती	४	-	८२	८२
३.	वरोरा	४	-	-	-
४.	चिमूर	३२	-	२५०२	२५०२
५.	नागभिड	३३	-	-	-
६.	ब्रम्हपूरी	१५	३२	५७०७	५७०७
७.	सिंदेवाडी	२६	-	-	-
८.	मूल	-	-	-	-
९.	सावली	-	-	-	-
१०.	गोंडपिपरी	-	-	-	-
११.	राजुरा	२	-	-	-
१२.	कोरपना	-	-	-	-

आधार - जिल्हा उपनिबंधक सहकारी संस्था, चंद्रपूर

सार्वजनिक वैद्यकीय सहाय्यता संस्था मार्फत उपलब्ध असलेल्या वैद्यकीय सुविधांचे तालुकावार माहिती सन १९९३ या वर्षाकरीता जि. चंद्रपूर

अ. क्र	जिल्हा/ तालुका	संस्था									खोटाची संख्या उपचार केलेले				उपचार केलेले बाह्य			
		रुग्णा लये	कुटा खाने	प्रसूती गृहे	प्रा.आ डॉक्टर	वैद्य परिचा रिका	एकूण	स्त्रिया ताठी	मुला ताठी	पुरुषा	स्त्रिया मुले	पुरुषा	स्त्रिया मुले					
१	२	३	४	५	६	७	८	९	१०	११	१२	१३	१४	१५	१६	१७	१८	
एकूण जिल्हा		११	२४	७	५८	१३५	२०	५७६	८३९	४०६	१८६	६६५३१	६३३२७	२४१७६	३१५	३६१	२९६	
१. चंद्रपूर		२	६	-	७	७९	२	१५९	३७०	१७८	३४	३०७२६	४६५७९	२०३६६	८८	११५	७६	
२. भाद्रावती		१	२	१	५	८	२	४२	४८	२२	१६	११३८	१३३०	८२९	२०	२५	२०	
३. वरोरा		१	२	१	४	१०	२	४६	४८	२४	१४	६५९	२६०५	१८२	२८	३६	२३	
४. चिमर		१	१	-	६	१०	१	४५	६०	३०	२०	२३७	३५८	६४८	२५	२५	२३	
५. नाभामंड		१	१	१	५	९	१	३८	५४	२६	१८	६५६	२६७१	४६७	१७	२८	२७	
६. ब्रम्हपुरी		१	-	१	५	६	-	३९	५३	१८	१४	४३१	२१४८	३१३	३३	३१	३८	
७. तिवेवाडी		१	१	१	६	७	१	४१	४८	२२	१६	४७६	२१३२	११७	२८	२५	२३	
८. मुल		१	५	-	८	१४	५	४९	६६	३४	२२	५४५	१५८६	३१२	३०	३३	२७	
९. तावर्ला		-	-	-	-	-	-	-	-	-	-	-	-	-	-	-	-	
१०. गोंडपिपरी		१	३	-	४	७	३	३८	३७	१८	९	११०६	२६०४	५६३	१७	२०	१४	
११. राजूरा		१	३	१	८	१५	३	७८	६६	३४	२२	१३०	२५१४	४३४	१९	२३	२५	
१२. जोरपना		-	-	-	-	-	-	-	-	-	-	-	-	-	-	-	-	

टीप :- १. अनु क्र. ५ मधील प्रसूती गृहांची आठेरी स्वतंत्र प्रसूती गृहांची आहे.

आधार :- १. जिल्हा स्वास्थ्य अधिकारी चंद्रपूर २. जिल्हा स्वास्थ्य अधिकारी नांदेड ३. जिल्हा स्वास्थ्य अधिकारी अहमदनगर ४. जिल्हा स्वास्थ्य अधिकारी अकोला ५. जिल्हा स्वास्थ्य अधिकारी बीकानेर ६. जिल्हा स्वास्थ्य अधिकारी बिलासपूर ७. जिल्हा स्वास्थ्य अधिकारी बलसंगर ८. जिल्हा स्वास्थ्य अधिकारी बलसंगर ९. जिल्हा स्वास्थ्य अधिकारी बलसंगर १०. जिल्हा स्वास्थ्य अधिकारी बलसंगर ११. जिल्हा स्वास्थ्य अधिकारी बलसंगर १२. जिल्हा स्वास्थ्य अधिकारी बलसंगर

कार्यालय, चंद्रपूर

तक्या क्र. ७. २ पूटे चालू

[१२२]

१	२	३	४	५	६	७	८	९	१०	११	१२
६.	ब्रम्हपुरी	एकूणा	१६६७	१६३८	३३०५	५२८	४०८	९३६	३०	३४	६४
		ग्रामीण	१०४४	९८७	२०३१	४३२	३४६	७७८	३०	३४	६४
		नागरी	६२३	६५१	१२७४	९६	६२	१५८	-	-	-
७.	सिदिवाही	एकूणा	१४२६	१३४९	२७७५	५४५	४४४	९८९	५०	३८	८८
		ग्रामीण	१४२६	१३४९	२७७५	५४५	४४४	९८९	५०	३८	८८
		नागरी	-	-	-	-	-	-	-	-	-
८.	मूल	एकूणा	१७३३	१४७१	३२०४	५८२	४४४	१०२६	३५	३२	६७
		ग्रामीण	१४४९	१२३१	२६८०	४८७	४०३	८९०	३५	३२	६७
		नागरी	२८४	२४०	५२४	९५	४१	१३६	-	-	-
९.	सावली	एकूणा	-	-	-	-	-	-	-	-	-
		ग्रामीण	-	-	-	-	-	-	-	-	-
		नागरी	-	-	-	-	-	-	-	-	-
१०.	गोंडपिपरी	एकूणा	७४५	६४७	१३९२	२३४	१५८	३९२	१८	१२	३०
		ग्रामीण	७४५	६४७	१३९१	२३४	१५८	३९२	१८	१२	३०
		नागरी	-	-	-	-	-	-	-	-	-
११.	राजुरा	एकूणा	१९५१	१५८३	३५३४	५३५	३१५	८५०	३६	२३	५९
		ग्रामीण	१४४०	११२६	२५६६	४३७	२७५	७१२	२४	१९	४३
		नागरी	५११	४५७	९६८	९८	४०	१३८	१२	४	१६
१२.	कोरपना	एकूणा	-	-	-	-	-	-	-	-	-
		ग्रामीण	-	-	-	-	-	-	-	-	-
		नागरी	-	-	-	-	-	-	-	-	-

आधार - उपसंचालक, आरोग्य सेवा [अ. म. जी. आ] पुणे

विविधा कारणानुसार मृत्युंची संख्या १९९२ या वर्षाकरिता
जिल्हा - चंद्रपूर

अ. क्र	हिव- ताप	पट-की	देवी	क्षाय	न्युमो- निया	अपांडा अतिसार गस्टी	दुहदय- विकास	विषाम- ज्वर	कर्णरोग	इवसन क्रिये संबंधीचे रोग	आत्म- हत्या	अपघात	इतर कारणे	इतर अपघात	एकूण मृत्यु
१	२	३	४	५	६	७	८	९	१०	११	१२	१३	१४	१५	१६
१	२	३	-	२१२	५५	६५	६७६	८३	१२८	४८०	६५	५१	४०३	७१८४	१०२०५

आधार - उपसंचालक, आरोग्य सेवा [आ. मा. जि. आ.] पुणे

माता बाल संगोपन कार्यक्रमांतर्गत लक्ष टोचणी १९९३-९४ वडाकिरिता

जिल्हा - चंद्रपूर

अ. क्र	जिल्हा/तालुका	ग्रामीण नागरी एकूण	ट्रिगुणी लक्ष		पोलिओ		बि. सी. जी. गोवर	ट्रिगुणी [डी. टी.]	विषाम ज्वर	धान्यीत लक्ष		
			तिसरा डोज डि. टी. टी	डोज	बी	सी				जी	१० वडा	१६वडा
१	२	३	४	५	६	७	८	९	१०	११	१२	
	एकूण जिल्हा	ग्रामीण	३६५९६	३५३०७	३६१७५	३४५४३	३५५३८	-	३२९९८	३१८६०	३५९७४	
	बेरीज	नागरी	१२९८६	१३६७४	१४७७१	१२४१५	१६८४१	-	१२६९७	११५०७	१४४९६	
१. चंद्रपूर	एकूण	ग्रामीण	४९५८२	४८९८१	५०९४६	४६९५८	५२३७९	-	४५६९५	४३३६७	५०४७०	
		नागरी	३६०६	३५६३	४१८६	४०४१	४०२४	-	४०३६	३८५७	४३५३	
	एकूण	ग्रामीण	१०६०१	१११७५	१११८४	१०१४३	१२८८६	-	९१३२	८३२०	१२०१७	
		नागरी	१४२०७	१४७३८	१५३७०	१४१८४	१६९१०	-	१३१६८	१२१७७	१६३७०	
२. भाद्रावती	एकूण	ग्रामीण	३७७०	३७५५	३८३९	३७०९	३३५१	-	३२५०	३४८०	३७१४	
		नागरी	-	-	-	-	-	-	-	-	-	
३. वरीरा	एकूण	ग्रामीण	३७७०	३७५५	३८३९	३७०९	३३५१	-	३२५०	३४८०	३७१४	
		नागरी	२९५९	२०२५	२८९६	२६१८	२६५६	-	२७५१	२४८७	३१७८	
	एकूण	ग्रामीण	६४४	६४९	१५१८	७३८	२१०१	-	२३३६	१७५९	९४२	
		नागरी	३६०३	२६७४	४४१४	३३५६	४७५७	-	५०८७	४२४६	४१५०	
४. चिमूर	एकूण	ग्रामीण	३५०८	३४०६	२७७१	३१९२	३२५६	-	३६९५	३३३५	२८८९	
		नागरी	-	-	-	-	-	-	-	-	-	
	एकूण	ग्रामीण	३५०८	३४०६	२७७१	३१९२	३२५६	-	३६९५	३३३५	२८८९	
		नागरी	२८३८	२८१७	२७१५	२५३५	२८५४	-	२६१६	२९१२	२६७५	
५. नागमिड	एकूण	ग्रामीण	२८३८	२८१७	२७१५	२५३५	२८५४	-	२६१६	२९१२	२६७५	
		नागरी	-	-	-	-	-	-	-	-	-	
	एकूण	ग्रामीण	२८३८	२८१७	२७१५	२५३५	२८५४	-	२६१६	२९१२	२६७५	
		नागरी	२८५१	२८०६	२९५१	२६२३	२८३४	-	२५१८	२५११	२७१३	
६. ब्रम्हपूरी	एकूण	ग्रामीण	६६१	६१३	८०७	४५५	८४०	-	३५७	२८०	५९८	
		नागरी	३५१२	३४१९	३७५८	३०७८	३६७४	-	२८७५	२७९१	३३११	

१	२	३	४	५	६	७	८	९	१०	११	१२
७.	सिंदेवाहदी	ग्रामीण	३६३१	३६१७	३६२४	३२२२	३१४४	-	३०७७	२८९९	३८३८
		नागरी	-	-	-	-	-	-	-	-	-
		एकूण	३६३१	३६१७	३६२४	३२२२	३१४४	-	३०७७	२८९९	३८३८
८	मुल	ग्रामीण	३९२३	३८९९	३९५०	३७०७	४२९१	-	३५९३	३३३२	३८६१
		नागरी	३९१	४२४	४८६	४१७	५११	-	३५३	६५१	३६४
		एकूण	४२१४	४३२३	४४३६	४१२४	४८०२	-	३९४६	३९८३	४२२५
९.	सावली	ग्रामीण	-	-	-	-	-	-	-	-	-
		नागरी	-	-	-	-	-	-	-	-	-
		एकूण	-	-	-	-	-	-	-	-	-
१०	गोंडपिपरी	ग्रामीण	३४११	३४०३	३३८१	३१७४	३१७४	-	२६७०	२५०७	३१६२
		नागरी	-	-	-	-	-	-	-	-	-
		एकूण	३४११	३४०३	३३८१	३१७४	३१७४	-	२६७०	२५०७	३१६२
११	राजुरा	ग्रामीण	६०९९	६०१६	५८६२	५७२२	५९५४	-	४७९२	४५४०	५५९१
		नागरी	६८९	८१३	७७६	६६२	५०३	-	५१९	४९७	५४५
		एकूण	६७८८	६८२९	६६३८	६३८४	६४५७	-	५३११	५०३७	६१३६
१२.	कोरपना	ग्रामीण	-	-	-	-	-	-	-	-	-
		नागरी	-	-	-	-	-	-	-	-	-
		एकूण	-	-	-	-	-	-	-	-	-

टीप - १. स्तंभ ९ मधील विषामज्वर कार्यक्रम बंद करण्यात आल्यामुळे आकडेवारी देण्यात आली नाही.

२. सावली व कोरपना तालुके नवनिर्मित असल्यामुळे माहिती उपलब्ध नाही. ह्या तालुक्याची माहिती अनुक्रमे मुल, सिंदेवाहदी व राजुरा तालुक्यात समाविष्ट आहे.

आधार :- जिल्हा स्वास्था अधिकारी, जिल्हा परिषद, चंद्रपूर

तक्ता क्र. ७. ५

जिल्ह्यातील कुटुंब नियोजन केंद्राची संख्या ३१ मार्च १९९४ रोजी संपणा-या वर्जाकरीता
जिल्हा - चंद्रपूर

अ. क्र.	जिल्हा/ तालुका	सकूण ग्रामीण नागरी	३१ मार्च १९९४ रोजी कु. नि. के. संख्या	निर्विडीकरण केलेल्याची संख्या			सुष पध्दती आय घु डी वाचलेल्याची संख्या	जनन क्षा जोडण्या संख्या
				पुरूष नसबंदी	स्त्री नसबंदी	सकूण		
१	२	३	४	५	६	७	८	९
	सकूण जिल्हा	सकूण	६४	५५४	११७८१	१२३३५	११५३१	२९४१४१
	बेरीज	ग्रामीण	५८	४४८	९०६७	९५१५	९०९१	२३७०४६
		नागरी	६	१०६	२७१४	२६२०	२४४०	६७०९५
१.	चंद्रपूर	सकूण	९	१२८	३३६२	३४९०	२९९४	७४४८७
		ग्रामीण	७	६०	११८३	१२४३	१०७०	२३९३०
		नागरी	२	६८	२१७९	२२४७	१९२४	५०५५७
२.	नांदगावती	सकूण	५	२९	८७०	८९९	९२५	२०४७०
		ग्रामीण	५	२९	८७०	८९९	९३५	२०४७०
		नागरी	-	-	-	-	-	-
३.	वशोरा	सकूण	५	२९	९२९	९५८	९६७	२३०४०
		ग्रामीण	४	१०	६९३	७०३	७४५	१७७३२
		नागरी	१	१९	२३६	२५५	२२२	५३०८
४.	चिमूर	सकूण	६	९	९६८	९७७	१०३५	२३२२०
		ग्रामीण	६	९	९६८	९७७	१०३५	२३२२०
		नागरी	-	-	-	-	-	-
५	नागभिंड	सकूण	५	१६	८०९	८२५	८०४	१८१६५
		ग्रामीण	५	१६	८०९	८२५	८०४	१८१६५
		नागरी	-	-	-	-	-	-
६.	प्रमहपुरी	सकूण	६	४२	८५१	८९३	५०८	२९११८
		ग्रामीण	५	३२	७२८	७६०	३९२	२४४३५
		नागरी	१	१०	१२३	१३३	११६	४६८३
७.	सिंदेवाही	सकूण	६	६८	८०१	८६९	८३८	२२२२०
		ग्रामीण	६	६८	८०१	८६९	८३८	२२२२०
		नागरी	-	-	-	-	-	-
८.	मुल	सकूण	९	११६	१०२६	११४२	१०८१	२७१६१
		ग्रामीण	८	११२	९५६	१०६८	१०६०	२४०५०
		नागरी	१	४	७०	७४	२१	३१११

तक्ता क्रं. ७.५ पूढे चानू

१	२	३	४	५	६	७	८	९
१९	तावली	एकूण	-	-	-	-	-	-
		ग्रामीण	-	-	-	-	-	-
		नागरी	-	-	-	-	-	-
२०	गोंडपिपरी	एकूण	४	८८	६५३	७४१	८७४	१८७३५
		ग्रामीण	४	८८	६५३	७४१	८७४	१८०३५
		नागरी	-	-	-	-	-	-
२१	राजुरा	एकूण	९	२९	१५१२	१५४१	१५०५	३८२२५
		ग्रामीण	८	२४	१४०६	१४३०	१३४८	३४७८९
		नागरी	१	५	१०६	१११	१५७	३४३६
२२	कोरपना	एकूण	-	-	-	-	-	-
		ग्रामीण	-	-	-	-	-	-
		नागरी	-	-	-	-	-	-

टिप - तावली व कोरपना तालुके नवनिर्मित असल्यामुळे माहिती उपलब्ध नाही. ह्या तालुक्यांची माहिती मुल, लिदेवाडी, राजुरा, तालुक्यात समाविष्ट आहे.

आधार - जिल्हा स्वास्थ्य अधिकारी जि.प. चंद्रपूर

क्र. अ. क्र.	जिल्हा/ तालुका	एकूण गांभीर्ण नागरी	: साक्षरांची संख्या १००			: सक्ताक्षरतेची टक्केवारी		
			एकूण	लिंग	एकूण	एकूण	लिंग	एकूण
१	२	३	४	५	६	७	८	९
	एकूण जिल्हा	एकूण	५४२	३३६	८७८	७१.३९	७६.८१	५९.७१
	बेरीज	गांभीर्ण	३५७	२०६	५६३	६६.०४	३९.५५	५३.०२
		नागरी	१८५	१३०	३१५	८४.१९	६६.१२	७५.६८
१.	चंद्रपूर	एकूण	१६५	११२	२७७	७९.८२	६०.७१	७०.८२
		गांभीर्ण	३६	२२	५७	६९.६९	४६.५३	५८.७७
		नागरी	१२९	९०	२२०	८२.१३	६५.१८	७३.०५
२.	भाद्रावती	एकूण	४३	२९	७२	७५.३७	५३.३५	६४.७५
		गांभीर्ण	३१	२१	५२	७२.३५	४९.९७	६१.४८
		नागरी	१२	८	२०	८४.४९	६४.३५	७५.०७
३.	बरोरा	एकूण	५३	३६	८९	७७.८३	५६.३७	६७.४७
		गांभीर्ण	३५	२२	५७	७२.३५	४८.७७	६०.९६
		नागरी	१८	१४	३२	९१.०३	७५.३७	८३.६५
४.	विमूर	एकूण	४२	२६	६८	६८.३५	४४.३९	५६.५१
		गांभीर्ण	४२	२६	६८	६८.३५	४४.३९	५६.५१
		नागरी	-	-	-	-	-	-
५.	नागझिड	एकूण	३४	१९	५३	७०.१४	४०.९४	५५.५३
		गांभीर्ण	३४	१९	५३	७०.१४	४०.९४	५५.५३
		नागरी	-	-	-	-	-	-
६.	ब्रम्हपूरी	एकूण	४१	२४	६५	७०.६१	४२.७०	५६.८५
		गांभीर्ण	३०	१७	४७	६५.३५	३६.४६	५०.८८
		नागरी	११	७	१८	९०.३९	७०.१६	८१.०५
७.	शिंदेवाडी	एकूण	२८	१६	४४	७१.७९	४०.००	५५.७०
		गांभीर्ण	२८	१६	४४	७१.७९	४०.००	५५.७०
		नागरी	-	-	-	-	-	-
८.	सुत	एकूण	२५	१४	३९	६०.९८	३४.१५	४७.५६
		गांभीर्ण	१९	१०	२९	५७.५८	३०.३०	४३.२८
		नागरी	६	४	१०	७५.००	५०.००	६२.५०
९.	जावली	एकूण	२४	१२	३६	६१.५४	३०.००	४५.५७
		गांभीर्ण	२४	१२	३६	६१.५४	३०.००	४५.५७
		नागरी	-	-	-	-	-	-
१०.	गोंडपिरी	एकूण	२७	१४	४१	५८.५१	३१.२७	४५.०५
		गांभीर्ण	२७	१४	४१	५८.५१	३१.२७	४५.०५
		नागरी	-	-	-	-	-	-
११.	राजूर	एकूण	३२	१३	४७	५५.००	३२.४३	४४.१६
		गांभीर्ण	३२	१३	४७	५५.००	३२.४३	४४.१६
		नागरी	-	-	-	-	-	-
१२.	ओरना	एकूण	१८	२१	५९	६७.८६	४१.१८	६०.८२
		गांभीर्ण	२९	१५	४७	६४.४८	३६.५९	५१.१६
		नागरी	९	६	१२	८१.८२	६०.००	७१.४३

टिप - साक्षरतेची टक्केवारी साक्षर लोकसंख्या घेव काढलेली आहे. २. साक्षरतेची टक्केवारी काढताना एकूण लोकसंख्या मध्ये ० ते ६ वर्षा वयोगटातील लोकसंख्या वगळण्यात आली आहे. ३. ही आकडे केवळ अस्थांनी व जुदीर वडताळणीच्या आधारे राहून आहे.

साक्षरता - १९९१ चे जनगणनेनुसार तालुकावार साक्षरता

तक्ता क्र. ८.३

शैक्षणिक संस्था, शिक्षावांची व विद्यार्थ्यांची संख्या १९९१-९२
जिल्हा - चंद्रपूर

अ. क्र. : प्रकार	शैक्षणिक संस्थांचा प्रकार	संस्थांची संख्या	शिक्षक		विद्यार्थ्यांची एकूण संख्या
			एकूण	प्रतिशिक्षित	
१	२	३	४	५	६
अ]	पूर्व प्राथमिक शाळा	१३	२३ [२३]	१४ [१४]	११९५
ब]	प्राथमिक शाळा				
	१. एक शिक्षाकी शाळा	२०५	२०५ [६]	१८७ [५]	४५१५
	२. कनिष्ठ प्राथ. शाळा	९४३	३०५३ [२६१]	२८५० [२१५]	११८०६४
	३. उच्च प्राथमिक शाळा	४१४	२७७५ [४९७]	२५६९ [४६२]	११८३४६
	एकूण [ब] [१+२+३]	१५६२	६०३३ [१४६४]	५६०६ [१३८२]	२४०९३५
क]	माध्यमिक शाळा	२०३	२७०२ [५५२]	२४३५ [५२०]	८३७१५
ड]	उच्च माध्यमिक शाळा	४८	१६१४ [३८४]	१५६२ [३६६]	६०५०९
इ]	सामान्य शिक्षणाचे महाविद्यालय [कला शास्त्रा वाणिज्य]	१८	६२६ [८६]	-	२३०२०
	एकूण	१८४४	१०९९७ [२५०९]	९६१७ [३३८२]	४०९३६४

टीप - कंसातील आकडे स्त्री शिक्षावांची संख्या दर्शविताने.

आधार- शिक्षण संचालनालय, महाराष्ट्र राज्य पुणे.

[१३०]

तक्ता क्र. ८.२

शैक्षणिक संस्था, शिक्षाकांची व विद्यार्थ्यांची संख्या १९९२-९३
जिल्हा - चंद्रपूर

अ. क्र. : प्रकार	संस्थांची संख्या	शिक्षाक		विद्यार्थ्यांची एकूण संख्या
		एकूण	प्रशिक्षित	
१	२	३	४	५
अ] पूर्व प्राथमिक शाळा	१३	२३ [२३]	१४ [१४]	११९५
ब] प्राथमिक शाळा				
१] एक शिक्षाकी शाळा	२१७	२५६ [६]	२२३ [५]	५११०
२] कनिष्ठ प्राथमिक शाळा ८७४		३२७३ [१०५७]	३०६३ [१०१४]	११९९७४
३] उच्च प्राथमिक शाळा ४९१		२६६४ [४७०]	२४८५ [४४७]	११५०३९
एकूण [ब] [१+२+३]	१५८२	६१९३ [१५३३]	५७७१ [१४६६]	२४०१२३
क] माध्यमिक शाळा	२१८	२८४० [७११]	२५९३ [६६९]	८९६४८
ड] उच्च माध्यमिक शाळा	४९	१८९५ [४२७]	१८०९ [४०५]	६४३७९
इ] सामान्य शिक्षणाचे महाविद्यालय [कला शास्त्रा वाणिज्य]	१९	६२२ [१००]	-	२२४४३
एकूण	१८८१	११५७३ [२७९४]	१०१८७ [२५५४]	४१७७८८

टीप - कक्षातील आकडे स्त्री शिक्षाकांची संख्या दर्शविताना
आधार - शिक्षण संचालनालय, महाराष्ट्र राज्य पुणे

पूर्व प्राथमिक, प्राथमिक माध्यमिक व महाविद्यालयातील विद्यार्थ्यांचो स्तर निहाय संख्या आणि मागासवर्गीय विद्यार्थ्यांची वर्गवारी ३०.९.१९९१ रोजीची
जिल्हा - चंद्रपूर

अ. क्र : शैक्षणिक स्तर : संस्थोतील विद्यार्थ्यांची संख्या

५	६	पूर्व प्राथमिक		प्राथमिक		माध्यमिक		सामान्य शिक्षणाची महाविद्यालये		एकूण	
		७	८	९	१०	११	१२	१३	१४	१५	१६
१.	पूर्व प्राथमिक	११९५	५६०	२१०५	८२१	१७७	७६	-	-	३४७७	१४५७
२.	इयत्ता १ ते ४	-	-	१९०९४४	९१४४१	३१५२	१२५७	-	-	१९४८९६	९२६९८
३.	इयत्ता ५ ते ७	-	-	४७८७६	१९५७२	६०९७६	२८१७१	-	-	१०८८५२	४७७४३
४.	इयत्ता ८ ते १०	-	-	-	-	६९१९९	२८७७८	-	-	६९१९९	२८७७८
५.	इयत्ता ११ ते १२	-	-	-	-	१०७२०	४५०३	१००९४	२५३८	२०८१४	७०४१
६.	उच्च माध्यमिक नंतर	-	-	-	-	-	-	१२९२६	३७१७	१२९२६	३७१७
एकूण		११९५	५६०	२४०९३५	१११८३४	१४४२२४	६२७८५	२३०२०	६२५५	४०९३६४	१८१४३४

संस्थोतील मागासवर्गीय विद्यार्थी

अ. क्र : शैक्षणिक स्तर : अनुसूचित जाती अनुसूचित जमाती नंतर मागासवर्गीय एकूण मागासवर्गीय

१	२	अनुसूचित जाती		अनुसूचित जमाती		नंतर मागासवर्गीय		एकूण मागासवर्गीय	
		३	४	५	६	७	८	९	१०
१.	पूर्व प्राथमिक	६६३	२९३	६४३	२९०	१६१२	६४६	२९१८	१२२९
२.	इयत्ता १ ते ४	३६५७६	१७६५९	३८७७१	१८४६१	१०३०५५	४८८१४	१७८४०२	८४९३४
३.	इयत्ता ५ ते ७	२२०६१	१०५६२	१५९७२	६८८७	५५४२२	२५५८१	९३५२५	४३०३०
४.	इयत्ता ८ ते १०	१५६४०	६६३६	८७७२	३१३९	३६७३८	१५३४९	६११५०	२५१२४
५.	इयत्ता ११ ते १२	५९१४	१९८७	१७९८	५१८	१०१८७	३१९५	१७८९९	५७००
६.	उच्च माध्यमिक नंतर	३३५५	९११	८६७	१९६	५८८०	१४२४	१०१०२	२५३१
एकूण		८४२०९	३८०४८	६६८२३	२९४९१	२१२९६४	९५००९	३६३९९६	१६२५४८

आधार - शिक्षण संचालनालय, महाराष्ट्र राज्य, पुणे

पूर्व प्राथमिक, प्राथमिक माध्यमिक व पढाविद्यालयातील विद्यार्थ्यांची स्तर निहाय संख्या आणि मागासवर्गीय विद्यार्थ्यांची वर्गवारी ३०.९.१९९२ रोजीची
जिल्हा- चंद्रपूर

अ. क्र. : शैक्षणिक स्तर		संस्थोतील विद्यार्थ्यांची संख्या									
१	२	पूर्व प्राथमिक		प्राथमिक		माध्यमिक		सामान्य शिक्षणाची महाविद्यालये		एकूण	
		एकूण	मुली	एकूण	मुली	एकूण	मुली	एकूण	मुली	एकूण	मुली
३	४	५	६	७	८	९	१०	११	१२		
१.	पूर्व प्राथमिक	११९५	५६०	१७८९	७७४	२००	१२८	-	-	३१८४	१४६२
२.	इयत्ता १ ते ४	-	-	१९४२९३	९३५८७	२२०२	८९९	-	-	१९६४९५	९४४८६
३.	इयत्ता ५ ते ७	-	-	४४०४१	२०२८३	६४६६२	२९७६७	-	-	१०८७०३	५००५०
४.	इयत्ता ८ ते १०	-	-	-	-	७५६३२	३२३८३	-	-	७५६३२	३२३८३
५.	इयत्ता ११ ते १२	-	-	-	-	११३३१	४५७५	८७४८	२१९६	२००७९	६७७१
६.	उच्च माध्यमिक नंतर	-	-	-	-	-	-	१३६९५	३७८५	१३६९५	३७८५
	एकूण	११९५	५६०	२४०१२३	११४६४४	१५४०२७	६७७५२	२२४४३	५९८१	४१७७८८	१८८९३७

अ. क्र. : शैक्षणिक स्तर		संस्थोतील मागासवर्गीय विद्यार्थी									
१	२	अनुसूचित जाती		अनुसूचित जमाती		इतर मागासवर्गीय		एकूण मागासवर्गीय		१९	२०
		एकूण	मुली	एकूण	मुली	एकूण	मुली	एकूण	मुली		
३	४	५	६	७	८	९	१०	११	१२		
१.	पूर्व प्राथमिक	६७०	२६३	५६५	३०४	१४००	६५७	२६३५	१२२४		
२.	इयत्ता १ ते ४	३६४२६	१८००९	३९१६१	१९१११	११३०६१	५७८९६	१८८६४८	९५०१६		
३.	इयत्ता ५ ते ७	२१४०५	९९३२	१७३००	७६८७	५५७७३	२६४१३	९४४७८	४४०३२		
४.	इयत्ता ८ ते १०	१७३०६	७४७४	१००३१	३४९६	४०६४५	१८०१३	६७९८४	२९२८३		
५.	इयत्ता ११ ते १२	८८४३	२९२२	२४६४	५५६	१३५४१	४०७१	२४८४८	७५४९		
६.	उच्च माध्यमिक नंतर	३८४५	१०६३	९५१	२१५	६२७२	१७३५	११०६८	३०१३		
	एकूण	८८४९५	३९६६३	७०७४२	३१६६९	२३०६९४	१०८७८५	३८९६६१	१८०११७		

जि. चंद्रपूर

इतर प्रकारच्या शैक्षणिक संस्था १९९१-९२ या वर्षाकरिता

अ. क्र	संस्थेचा प्रकार	संस्थाची संख्या	विद्यार्थ्यांची संख्या													
			अनु. जाती	अनु. जमाती	इतर	मागास	एकूण	मागास	बिगर	मागास	एकूण	एकूण	शिक्षक	शिक्षिका		
१	२	३	४	५	६	७	८	९	१०	११	१२	१३	१४	१५	१६	१७
१.	शिक्षण विजयक पदवी x महाविद्यालय	५	७४	१६	३१	१०	२०७	३५	३१२	६१	२७३	५४	५८५	११५	४२	९
२.	विधी पदवी महाविद्यालय	-	-	-	-	-	-	-	-	-	-	-	-	-	-	-
३.	वैद्यकीय महाविद्यालय	-	-	-	-	-	-	-	-	-	-	-	-	-	-	-
४.	आयुर्वेदिक महाविद्यालय	-	-	-	-	-	-	-	-	-	-	-	-	-	-	-
५.	अभियांत्रिकी महाविद्यालय	१	१६	१	११	१	७९	३	१०६	५	९५७	५८	१०६३	६३	५१	३
६.	इतर															
	अ) तंत्रानिकेतन	२	९६	२	६३	-	२०१	३	३५९	५	२८३	१२	६४२	१७	४१	२
	ब) आय टी आय xx	१२	२५१	४९	२८२	२३	५९७	६२	११३०	१३४	३७८	३३	१५०८	१६७	१४७	९
	क) डि. एड	४	८१	२७	५६	११	१९३	७७	३३०	११५	१८	१०	३४८	१२५	२६	७
	ड) जी. सी. डी	-	-	-	-	-	-	-	-	-	-	-	-	-	-	-

टीप १. x यांत बी. एड व बीपी एड महाविद्यालयांचा समावेश आहे.

xx २. आय. टी. आय ची माहिती ही सन ९२-९३ च्या प्रकाशनात उपलब्ध न झाल्यामुळे ती माहिती सन ९३-९४ च्या प्रकाशनात घेण्यात आली

आधार - १. शिक्षण संचालनालय, महाराष्ट्र शासन, पुणे

२. तंत्र शिक्षण संचालनालय, म. शा. मुंबई

जि. चंद्रपुर

इतर प्रकारच्या शैक्षणिक संस्था १९९२-९३ या वर्षाकरीता

अ. क्र.	संस्थेचा प्रकार	संस्थाची संख्या	विद्यार्थ्यांची संख्या													
			अनु. जाती	अनु. जमाती	इ. मागास	एकूण मागास	बिगर मागास	एकूण	एकूण शिक्षक							
१	२	३	४	५	६	७	८	९	१०	११	१२	१३	१४	१५	१६	१७
१.	शिक्षण विज्ञान पदवी महाविद्यालय x	५	७४	१६	३१	१०	२०७	३५	३१२	६१	२७३	५७	५८५	११५	४३	
२.	विधी पदवी महाविद्यालय	-	-	-	-	-	-	-	-	-	-	-	-	-	-	-
३.	वैद्यकीय महाविद्यालय	-	-	-	-	-	-	-	-	-	-	-	-	-	-	-
४.	आयुर्वेदिक महाविद्यालय	-	-	-	-	-	-	-	-	-	-	-	-	-	-	-
५.	अभियांत्रिकी महाविद्यालय	१	१६	१	११	१	७२	३	१०६	५	२५७	५८	१०६३	६३	५१	३
६.	इतर															
	अ) तंत्रा निलेखन	२	२६	२	६२	-	२०१	३	३५२	५	२८३	१२	६४२	१७	४१	२
	ब) आय टी आय [९३-९४]	१६	३४३	४१	२७६	१५	६३५	६१	१२५४	११७	३९६	३२	१६५७	१४२	१५६	१०
	क) डि. एड	४	१०४	२७	५२	१६	२१७	८१	३८०	१२४	३८	१४	४१८	१३८	२६	१२
	ड) जी. टी. डी	-	-	-	-	-	-	-	-	-	-	-	-	-	-	-

टीप x १. यांत बी. एड व बि एड महाविद्यालयांचा समावेश आहे.

आधार १. शिक्षण संचालनालय, महाराष्ट्र शासन, पुणे

२. तंत्रा शिक्षण संचालनालय, महाराष्ट्र शासन, मुंबई

तक्ता क्र. ८.५

[१३५]

आर्थिक दृष्ट्या मागासलेल्या विद्यार्थ्यांना मिळणारी मोफत शिक्षणाची
संवलत १९९२-९३ [प्रत्यक्षा] वर्षाकरिता.

वर्षा :		लाभार्थ्यांची संख्या								खर्च रु. हजारात
१	२	३	४	५	६	७	८	९	१०	
माध्यमिक	कनिष्ठ	उच्च	अभियांत्रिकी	वैद्यकीय	इतर	इतर	एकूण			
	महाविद्यालये	शिक्षण			महावि-	संस्था				
	११ वी व १२ वी				द्यालये					

१९९२-९३

[प्रत्यक्षा]

७०,०००

१०३५०

३४००

-

-

-

३५००

८७२५०

४८००

आधार - शिक्षण संचालनालय, महाराष्ट्र राज्य, पुणे

तक्ता क्र. ८. ६

[१३६]

प्राथमिक शिक्षणावरील खर्च १९९२-९३ वर्षाकरीता

जिल्हा - चंद्रपूर

[रु. हजारत]

अ. क्र. : योजना	योजनेत्तर			योजनांतर्गत			एकूण						
	आवर्ती अनुदान विरहीत अनावर्ती खर्च	बांधाकाम बांधा-काम	एकूण	आवर्ती अनुदान विरहीत अनावर्ती खर्च	बांधाकाम बांधा-काम	एकूण	आवर्ती अनुदान विरहीत अनावर्ती खर्च	बांधाकाम बांधा-काम	एकूण				
१	२	३	४	५	६	७	८	९	१०	११	१२	१३	१४
१. जिल्हा परिषद	२१४२४१	-	-	२१४२४१	१३००८	-	१३११	१४३१२	२२७२४२	-	१३११	२२८५६०	
२. नगर परिषद	-	१३१००० X	-	१३१०००	-	३४ X	-	३४	-	१३१०३४ X	-	१३१०३४	
३. कटक मंडळ	-	-	-	-	-	-	-	-	-	-	-	-	
४. महानगरपालिका	-	-	-	-	-	-	-	-	-	-	-	-	
५. इतर खर्च [बांधाकाम अनुदाना व्यतिरिक्त]	-	-	-	-	-	-	-	-	-	-	-	-	
एकूण	२१४२४१	१३१०००	-	३४५२४१	१३००८	३४	१३११	१४३५३	२२७२४२	१३१०३४	१३११	३५२५२४	

टीप - x अशा चिन्हाने दर्शविलेले खर्च नागपूर विभागाकरीता एकूण खर्च आहे. विभागांतर्गत जिल्हा निहाय माहिती उपलब्ध नाही. तसेच ही माहिती आवर्ती व अनावर्ती खर्च अशी वेगवेगळी उपलब्ध नसल्याने ही माहिती मध्यावर दिली आहे.

आधार - शिक्षण संचालनालय, महाराष्ट्र शासन, पुणे

तक्ता क्र. ८. ६

[१३७]

प्राथमिक शिक्षणावरील खर्च १९९३-९४ वर्षाकरीता

जिल्हा - चंद्रपूर

[रु हजारात]

अ. क्र	यंत्रणा	योजनेत्तर				योजनांतर्गत				एकूण			
		आवर्ती	बांधाकाम अनुदान विरहीत अनावर्ती खर्च	बांधा काम	एकूण	आवर्ती	बांधाकाम अनुदान विरहीत अनावर्ती खर्च	बांधा काम	एकूण	आवर्ती	बांधाकाम अनुदान विरहीत अनावर्ती खर्च	बांधा काम	एकूण
१	२	३	४	५	६	७	८	९	१०	११	१२	१३	१४
१.	जिल्हा परिषाद	२३९६४४	-	-	२३९६४४	२६३८५	-	२१४२	२८५२७	२६६०२९	-	२१४२	२६८१७१
२.	नगर परिषाद	-	१३००००	-	१३००००	-	२३०	-	२३०	-	१३०२३०	-	१३०२३०
३.	कटक मंडळ	-	-	-	-	-	-	-	-	-	-	-	-
४.	महानगरपालिका	-	-	-	-	-	-	-	-	-	-	-	-
५.	इतर खर्च [बांधाकाम अनुदाना व्यतिरिक्त]	-	-	-	-	-	-	-	-	-	-	-	-
एकूण		२३९६४४	१३००००	-	३६९६४४	२६३८५	२३०	२१४२	२८७५७	२६६०२९	१३०२३०	२१४२	३९८४०१

टीप -x अशा चि उभे दर्शविलेला खर्च नागपूर विभागाकरीता एकूण खर्च आहे. विभागांतर्गत जिल्हा निहाय माहिती उपलब्ध नाही. तसेच ही माहिती आवर्ती व अनावर्ती खर्च अशी वेगवेगळी उपलब्ध नसल्याने ही माहिती मध्यावर दिली आहे.

आधार - शिक्षणा संचालनालय, महाराष्ट्र शासन, पुणे

तक्ता क्र. ८.७

जिल्हयातील व्यवसाय मार्गदर्शन [कनिष्ठ महाविद्यालये] व
तांत्रिक शाळा [आठवी ते बारावी] १९९३-९४ वर्षाकरीता
जिल्हा - चंद्रपूर

अनु क्र.	बाब	परिमाण	वर्ष
१	२	३	४
१.	शाळांची संख्या	संख्या	३६
२.	पटावरील संख्या		
	अ) मुले	संख्या	४८३८
	ब) मुली	संख्या	७९०
	एकूण	संख्या	५६२८
३.	एकूण खर्च	रु. लाखात	१४२.११

आधार :- जिल्हा व्यवसाय शिक्षण व प्रशिक्षण
अधिकारी, चंद्रपूर

तक्ता क्र. ८८

जिल्ह्यातील गौद शिक्षण केंद्रे १९९३-९४ वर्जाकरीता.

जिल्हा-चंद्रपूर

अनु. क्र. :	जिल्हा/तालुका	गौद शिक्षण केंद्रांची संख्या	मटावरील उमेदवारांची संख्या
१	२	३	४
	एकूण जिल्हा वैरीज	३००	९०००
१.	चंद्रपूर	१०	३००
२.	भाद्रावती	-	-
३.	परोंरा	-	-
४.	चिन्नूर	-	-
५.	नागभिड	३१	९३०
६.	ब्रम्हपूरी	१०२	३२७०
७.	तिडिवाडी	१५०	४५००
८.	कुल	-	-
९.	तावली	-	-
१०.	गोंडमिदरी	-	-
११.	राजूरा	-	-
१२.	कोरमना	-	-

टीप :- १) चंद्रपूर २) नागभिड ३) ब्रम्हपूरी ४) तिडिवाडी हे चार तालुके सोडून बाकी सर्व तालुक्यांतून १९९३-९४ मध्ये गौद शिक्षण केंद्रे कार्यन्वित नव्हती.

आधार - जिल्हा गौद शिक्षण अधिकारी, चंद्रपूर

तक्ता क्र. ८.९

शिक्षणाकरिता प्र. शिक्षण संस्था १९९१-९२ व १९९२-९३ वर्जाकरिता
जिल्हा - चंद्रपूर

अ. क्र.	वा.ब.	परिमाण.	मा.हिती	
			१९९१-९२	१९९२-९३
१	२	३	४	५
x१]	शिक्षणाकरिता प्र. शिक्षण संस्थाची संख्या			
	अ] पदवी स्तर	संख्या	५	५
	ब] पदवीपूर्व स्तर	..	४	४
	क] शाळा स्तर	..	-	-
२]	पटावरील संख्या			
	अ] पदवी स्तर	संख्या	५८५	५८५
	ब] पदवीपूर्व स्तर	..	३४८	४१८
	क] शाळा स्तर	..	-	-
३]	रकूणा खर्च			
	अ] पदवी स्तर	रुपये	उ. ना	उ. ना
	ब] पदवीपूर्व स्तर	रुपये	उ. ना	उ. ना
	क] शाळा स्तर	रुपये	उ. ना	उ. ना

आधार - शिक्षण संचालनालय, महाराष्ट्र शासन, पुणे

तक्ता क्र. ९.१ [अ]

रेल्वे गागची लांबी ३१ मार्च १९९४ अखेर

जिल्हा-चंद्रपूर

अनु क्र. :	रेल्वे मार्ग	लांबी किलोमीटर मध्ये ३१.३.१९९४
१	२	३
१.	<u>ब्रॉड गेज</u>	
	१] सकेरी	१९
	२] हुहेरी	१२१
	३] निहेरी व अधिक	निरंक
२.	मीटर गेज	निरंक
३.	नॅरो गेज	१५८
	एकूण	२९८

आधार - भारतीय रेल्वे, चंद्रपूर

[१४२]

तक्ता क्र. २. १ [ब.]

रेल्वे स्थानकांची तालुकावार यादी ३१ मार्च - १९९७
जिल्हा - चंद्रपूर

अ. क्र.	तालुका	रेल्वे स्थानकाचे नाव	रेल्वेचा प्रकार	रेल्वेचे क्षेत्रा [विभाग]
१	२	३	४	५
१.	चंद्रपूर	१] चंद्रपूर	ब्रॉड गेज	मध्य रेल्वे
		२] धुंगुस	"	"
		३] ताडाळी	"	"
		४] बाबुठ	"	"
		५] बल्लारुता	"	"
		६] चांदा कोर्ट	नॅरो गेज	दक्षिण पूर्वे रेल्वे
		७] चिचमल्ली	"	"
२.	भाद्रावती	१] भाद्रावती	ब्रॉड गेज	मध्य रेल्वे
		२] भाजरी	"	"
		३] भाजरी खादान	"	"
३.	चरोरा	१] चरोरा	ब्रॉड गेज	मध्य रेल्वे
		२] नागरी	"	"
		३] चिकनी रोड	"	"
४.	चिचूर		नाही	
५.	नागभिड	१] नागभिड	नॅरो गेज	दक्षिण पूर्वे रेल्वे
		२] तळोधी	"	"
		३] भांगली	"	"
		४] टेम्पा	"	"
६.	ब्रम्हपुरी	१] ब्रम्हपुरी	नॅरो गेज	दक्षिण पूर्वे रेल्वे
		२] चिंचोली	"	"
७.	तिडिगाडी	१] तिडिगाडी	नॅरो गेज	दक्षिण पूर्वे रेल्वे
		२] आलेगाडी	"	"
		३] टोलेगाडी	"	"
		४] राजोली	"	"
८.	गुल	१] गुल	नॅरो गेज	दक्षिण पूर्वे रेल्वे
		२] केळडार	"	"
९.	सावली		नाही	
१०.	गोंडगिरी		नाही	
११.	राचुरा	१] गानिकण्ड	ब्रॉड गेज	मध्य रेल्वे
		२] गिंडिरगाव	"	"
		३] गिरु	"	"
१२.	कोरना		नाही	

आधार - रेल्वे वेळापत्रक भारतीय रेल्वे, चंद्रपूर

तक्ता क्र. ९.२

प्रकार व पृष्ठभाग यानुसार रस्त्यांची लांबी ३१ मार्च १९९४ अखेर
जिल्हा - चंद्रपूर [लांबी कि. मि. मध्ये]

क्र. : वर्गीकरण	बिगर नगरपालिका रस्ते			नगर पालिका हद्दीतील रस्ते
	सार्वजनिक जांथाकाम व धार जांथाणी	जिल्हा परिषाद	एकूण	
१	२	३	४	५
१] प्रकारानुसार				
१. राष्ट्रीय महामार्ग	निरंक	निरंक	निरंक	निरंक
२. राज्य महामार्ग अ) प्रमुखा राज्य महामार्ग) ब) इतर राज्य महामार्ग)	७७७	-	७७७	२०
३. प्रमुखा जिल्हा रस्ते	७५५	६५९	१४१४	१८०
४. इतर जिल्हा मार्ग	३७४	८०१	११७५	४१
५. खोड्यातील रस्ते [योजनांर्गत]	८५३	१८८७	२७४०	-
६. इतर [योजनेत्तर]	-	-	-	१५०
एकूण	३०५९	३३४७	६४०६	३९१
२] पृष्ठभागा नुसार				
१. सिमेंट क्राँक्रीट	-	-	-	४
२. डांबरी	९६१	१८५	११४६	१०५
३. खाडीचे / पक्के रस्ते	१३४६	१८९२	३२३८	१५१
४. इतर प्राकृतिक वापरून तयार केलेले	७५२	१२७०	२०२२	८४
५. इतर	-	-	-	४४
एकूण	३०५९	३३४७	६४०६	३९१

आधार - १. अधिकाक अभियांती सार्वजनिक जांथाकाम मंडळ, चंद्रपूर
२. जिल्हातील सर्व नगर परिषादा.

वापरात अडलेल्या मोटार वाडनांची संख्या
[३१ मार्च १९९७ वर्धा अखोर]

जिल्हा - चंद्रपूर

अ. क्र.	वर्गी	३१ मार्च ९७ अखोर संख्या
१.	मोटार सायकली स्कूटर्स इत्यादी	३२१६८
२.	मोटारी, जिप्ल, स्टेशन बॅगनरु	३२४९
३.	टॅक्सी कॅब्स	२२९
४.	स्वयंचालित रिक्शा स्टेट करेज	१४२१
५.	स्टेट करेज	
	अ. डिझेलवर चालणा-या	३५४
	ब. पेट्रोलवर चालणा-या	
	<u>छात्रीवाडने</u>	
	अ. डिझेलवर चालणा-या	७
	ब. पेट्रोलवर चालणा-या	
	<u>मालमोटारी खाजगी वाडने</u>	
	अ. डिझेलवर चालणा-या	५२१
	ब. पेट्रोलवर चालणा-या	११
	<u>मालमोटारी सा.ज.नक वाडने</u>	
	अ. डिझेलवर चालणा-या	२२९३
	ब. पेट्रोलवर चालणा-या	८३
	रुग्णवाहिका	७६
	गाळांच्या बसेस	४०
	खाजगी तेज देणारी वाडने [अनदान]	४५
	बोडवाडने	१३७७
	टॅक्सी	१५०३
	इतर	६८
	<u>एकूण वाडने</u>	<u>४३४४५</u>

आधार - प्रादेशिक व्हिज्डन अधिकारी, नागपूर.

[१४५]

तक्ता क्र. ९.४

महाराष्ट्र राज्य परिवहन मंडळाची [प्रगती] आकडेवारी १९९३-९४ या वर्षाकरीता

जिल्हा- चंद्रपूर

अनु. क्र.	उपक्रमाचे नाम	वर्षा अखेरीस भागची संख्या	भागची संख्या लांबी [कि. मि]	भागची सरासरी लांबी [कि. मि]	वर्षातील अस्तित्वात अस्तित्वा बसगाड्यांची संख्या	रस्तावर धावना-या बसगाड्यांची दैनिक सरासरी संख्या	प्रवाशांची दैनिक सरासरी [लाखात]	गाहवुकी वृत्ते वर्षात चिबालेले उत्पन्न [रुपये हजारत]	दर प्रवाशांसाठी चिबालेले सरासरी उत्पन्न [पैसे]
१	२	३	४	५	६	७	८	९	१०
१.	महाराष्ट्र राज्य भाग परिवहन मंडळ जि. चंद्रपूर	१७६	१४४३५.३	९९.०६	२५१	३२९	०.७६	२३१५२०	८३१

आधार - विभागीय निःत्रक, महाराष्ट्र राज्य भाग परिवहन मंडळ, चंद्रपूर.

महत्वाच्या रस्त्यावरील वाहतूक गणना १९९३ या वर्षाकरिता. वाहतूक गणना कालावधी
 १७. ५. १९९३ ते २४. ५. १९९३
 जिल्हा - चंद्रपूर

अ. क्र.	जगासाथ स्थानाचे ठिकाण	पडठ भागाचा प्रकार	रस्त्याची रुंदी [मिटर-मध्ये]	जलद गती वाडने पोटारी बस जीप व गाड्या व्हेन्स	माल मोटारी	मोटर स्कूटर	एकूण	मंद गती वाडने	एकूण	दर दिवशी सरासरी वाहनभार [टॅनामध्ये]				
१	२	३	४	५	६	७	८	९	१०	११	१२	१३	१४	१५

प्रमुखा राज्य मार्ग

१) गारवा-बोरी-विंदोला-गडचिरोली-दुर्ग ते राज्य सीमा प्र. रा. मा. क्र. ७

१.	२०/२००	घुग्गुत प्राथकर नाका	डांबरी	३. ७०	२४३	६१	७९६	२७३	१३७३	१८५	५१९	-	७०७	५४४६
२.	०/२०० ते २०/२	पडोली फाटा	डांबरी	५. ५०	३२८	६७	९९२	३९९	१६८६	२४१	३९९	-	६४०	९९३७
३.	१/२००	चंद्रपूर ते गडचिरोली	डांबरी	१२. ००	६३६	२	२६१७	२३३३	५५८८	४३	४५११	१८४	४७३८	२३८२२
४.	१/२०० ते ४३/०	चंद्रपूर रामनगर पोबिल्ल स्टेशन	डांबरी	१२. ००	११६५०	४७३	४०१५	९३४४	२५४८२	८४	१६६९४	७६६	१७५४५	६२९३४
५.	२/४०० ते ४३/०	चंद्रपूर सब डिव्हिजन जंक्शन बाय प्रांता	डांबरी	१२. ००	३५१९	१४५	१२०५	३९९६	८८६५	३३	९५५७	३६०	९९५०	१९२६३
६.	४३/० ते ७२/०	मुल	डांबरी	५. ५०	१२४३	१३३	१४७७	२२४२	५०९५	१४४	७१०९	१७७	७४३०	१७९४३
७.	६६/० ते ७२/०	व्याहाड	डांबरी	५. ५०	७७५	८९	१५७६	१८१६	३४५६	५७	१०९५	-	११५२	१६०५०
										जिल्ह्यातील प्रती गणना स्थानांची दैनिक सरासरी वाहनभार क्षमता		२२१९९		

तक्ता क्र. २.५ [पुढे चालू]

-१४७-

१	२	३	४	५	६	७	८	९	१०	११	१२	१३	१४	१५
८	८३/२०० ते ९७/२००	नागपूर, मूल कानपत	गोंडोपपरी, डांबरी	५.५०	४६५	१२४	८८३	४०१	१८७३	४६६	९२८	१४१	१५३५	१०५६५
९	९७/२०० ते १३०/२००	नागभिड	डांबरी	५.५०	५९१	१५३	११९९	५३४	२४७७	६२१	१५९७	१६१	२३७९	१४१४२
१०	१३०/२०० ते १५६/२००	सिंदेवाही	डांबरी	५.५०	१७७	६८	२४३	४६०	९४८	१४५	६२१	७१	८३७	३७१६
११	०/० ते ४९/०	वढोली	डांबरी	५.५०	१९८	२८	१८५	३८४	७९५	६७६	६१७	१५५	१४४८	३०९०

जिल्ह्यातील प्रती गणना स्थानकांची दैनिक सरासरी वाहनभार क्षमता

राज्यमार्ग

३] पारवा, बल्लारपूर, वणी, वरोरा नागभिड, कुरुखोडा ते राज्य सीमा रा. मा. क्र. २३३

१२	१०१/१	पाटाळा गावाजवळ	डांबरी	७.००	२७२	१३०	९०६	५७८	१८८६	६९	४५१	८	५२८	११२६५
१३	८४/० ते ११/०	वरोती मारो- ती देवूळ	डांबरी	५.५०	२४०	८८	८३२	३२४	१४८४	६३	३४३	-	४०६	१०१५०
१४	८९/० ते ११/०	वणी नाका	डांबरी	५.५०	८९	७	२४	३९१	५११	७५	६३८	३२	७४५	७०२
१५	०/४	वरोरा बाय पास	डांबरी	७.००	१९९	१९९	७७०	२०८	१२९६	२०	४२२	-	४४२	८७९७
१६	६९/० ते ८४/०	वरोरा [आंनद वन चौक]	डांबरी	५.५०	१३०	९१	२५४	३५६	८३१	७९	१०३८	१७	११३४	३२७७
१७	६९/२०० ते ८८/४	भोगावा [बु]	डांबरी	५.५०	६६५	१०४	१३१८	९६८	३०५५	७८५	१०५८	-	१८४३	१४२४१
१८	३४/२ ते ६९/२	चिमुर रेस्ट हाऊस	डांबरी	३.७०	२९३	८१	१२२९	३३१	१९३४	१०१०	१११५	-	२१२५	१२६९६

तक्ता क्र. १. ५ [पुढे चालू]

-१४८-

१	२	३	४	५	६	७	८	९	१०	११	१२	१३	१४	१५
१९	१७/२ ते ३४/२	कवडसी रेस्ट डाक्टर	डांबरी	१०.००	२५६	३७	४६२	२७५	१०३०	७१३	८२०	-	१५३३	५३९९
२०	९/० ते १०.०	कांकरपूर	डांबरी	१०.००	२५६	६४	४४४	२७९	१०४३	५६५	७२०	-	१२८५	५३५२
२१	०/० ते ९/०	नागमाड	डांबरी	५.५०	३१७	१०५	३९६	४४७	१२६५	१८८	९३२	८१	१३०१	५६६५
२२	१८/८ ते २८/०	इम्हंपुरी	डांबरी	३.५०	७४५	१४५	१३८	१२६८	२२८८	२५०	३९५०	१६१	४३६१	५०८१

जिल्ह्यातील प्रती गणना स्थानांची दैनिक सरासरी वाहनभार क्षमता

७५०५

४) कावंगी, धाम्ळगाव, राळेगाव, वडकी, वणी, बेलगाव अंतरगाव चांदूर देवाडा रा. मा. क्र. ३३६

२३.	४/०	बिबी गावाजवळ	डांबरी	७.०	१८३	३०	१४७२	४६६	२१५१	१३३	१७६४	७८	१९७५	१३५८४
२४.	०/८	चंद्रपूर जवळ मानिक गड लिमिटेड फॅक्टरी गेट	डांबरी	३.७०	६३	३२	१३८	९३	३२६	९१	८१८	-	१०९	१५०३

जिल्ह्यातील प्रती गणना स्थानांची दैनिक सरासरी वाहनभार क्षमता

७५४४

५) कामठी, रुडी, उमरेड, चिपूर चंद्रपूर रा. मा. क्र. २६१

२५.	०/० ते ५/०	चंद्रपूर	डांबरी	७.५०	८९३	१०८	१३४२	९८६३	२०२५१	१८३	१०३३४	१७४	१०६९१	३५४८४
२६.	५/० ते ९/२००	दूर्गापूर	डांबरी	७.५०	३१५१	६६	१७४४	२७४४	७७०५	६६	४३३४	३०	४४३०	२५२५१

जिल्ह्यातील प्रती गणना स्थानांची दैनिक सरासरी वाहनभार क्षमता

३०३६८

तक्ता क्र. ९.५ [पुढे चालू]

- १४९ -

१	२	३	४	५	६	७	८	९	१०	११	१२	१३	१४	१५
२७	०/२०० ते २१/०	जाम चौरस्ता	डांबरी	५.५०	५८९	२०८	१०४९	३५१	२१९७	४२	१८२	-	२२४	१२१४७
२८	२१/० ते ३२/०	छांबाडा	डांबरी	५.५०	७५६	२०९	१५११	५३४	३०१०	२२५	४४६	-	६७१	१५९७१
२९	३२/० ते ४४/८००	टेंडर्डा	डांबरी	५.५०	५१५	४८६	९०८	३१४	२२२३	४७	३१४	-	३६१	११९५९
३०	४४/८०० ते ६२/२	वरौरा ने नाजो डाय-स्कूल जवळ	डांबरी	५.५०	१४७६	४६३	३७१२	१०३५	६६८७	१०१	८७७	११५	१०९३	४०३१७
३१	६२/२ ते ८१/६	दादावती विश्रामगृह	डांबरी	६.००	४६२४	३६१	२१२९	५३९४	१२५०८	३६	४७०२	२५	४७६३	३२५३६
३२	८७/२ ते ९४/०	चंद्रपूर आम. टी. आय.	डांबरी	१४.००	८५७८	४६३	५५९४	८७८७	२३४२२	९५	५६५३	४६१	६२०९	६९०९९
३३	८१/६ ते ८७/२	पडोली फाटा	डांबरी	७.००	४५०८	३२४	२८३१	४३१२	११९७५	५२	१२२५	८७	१३६४	३७४८१
३४	९४/० ते १०४/०	बाणपेठ रेल्वे क्रांतीग	डांबरी	७.००	१७१६	३५२	२९९९	२१४९	७२१६	६	१०४९	४५	११००	३२२६७
३५	१०४/० ते ११४/०	बल्लारगा विश्रामगृह	डांबरी	१०.००	३८६४	२१७	३२४४	४९५९	१२२८४	२७२	६३४०	३७५	६८८७	३७९६३
३६	११४/० ते १३७/०	रांगुरा रेस्ट हाउस	डांबरी	१२.०	१२२५	२४०	२७३४	१३६८	५५६७	३५९	१८९३	३५	२२८७	२७५४१
३७	१३७/०	लक्कडकोट बस स्टॅंड	डांबरी	५.५०	५३	२९	४९५	२४	६०१	२८	१३	-	४१	५३०५

जिल्ह्यातील प्रती गणना स्थानकांची दैनिक सरासरी वाहनभार क्षमता

२९३१७

६	२	३	४	५	६	७	८	९	१०	११	१२	१३	१४	१५
<u>७] राजुरा आदिलाबाद रा. मा. क्र. २६५</u>														
३८	१/० ते	राजुरा न.प	डांबरी	७.००	३३५	१०४	२६२६	७२१	३८५६	१३६	२२२	१२	१०८४	२३९६१
	२२/०	नाका												
३९.	२२/०	चांदूर एल. टी. स्टॅड	डांबरी	७.००	३२३	१३२	१६०६	५३३	२५२४	१७०	७११	७७	९५८	१५८१०
<u>जिल्ह्यातील प्रती गणना स्थानकांची दैनिक सरासरी वाहनभार क्षमता</u>														१९८८६
<u>८] चंद्रपूर आय पास रोड रा. मा. क्र. २६६</u>														
४०.	०/२०० ते	चंद्रपूर बंगाली नॅम	डांबरी	७.००	२१३६	२३०	३३१०	३०२६	८७७२	११	५४३५	३२७	५८४३	३४१३६
<u>९] बल्लासपूर गोंडपिपरी रस्ता रा. मा. क्र. २६७</u>														
४१.	०/० ते	बामणगि	डांबरी	३.७०	२३१	९७	४२३	२७१	१०२२	२०	३४७	-	३६७	४८२१
	१५/०													
४२.	१५/० ते	कोठारी	डांबरी	३.७०	२०८	८४	३१६	२००	८०८	३३	२०५	-	२३८	३६२६
	३६/०													
४३	३६/० ते	गोंडपिपरी	डांबरी	३.७०	३४४	१३८	५६४	३३७	१३८३	१६७	३८५	९	५६१	७३८४
	५०/०													
<u>जिल्ह्यातील प्रती गणना स्थानकांची दैनिक सरासरी वाहनभार क्षमता</u>														५३००
<u>१०] चिमुर त्रिदेवाडी, आरमोरी रस्ता रा. मा. क्र. २६८</u>														
४४.	३/६	कळमगाव	डांबरी	३.७०	७३	३६	११०	२०३	४२३	१३४	३५१	२	४८७	१५९८
४५	४३/० ते	त्रिदेवाडी	डांबरी	३.७०	११७	२१	१८४	३४५	६६७	१०१	६८२	६७	८५७	२७८५
	१००/०													
<u>जिल्ह्यातील प्रती गणना स्थानकांची दैनिक सरासरी वाहनभार क्षमता</u>														२१९२

१	२	३	४	५	६	७	८	९	१०	११	१२	१३	१४	१५
<u>११] बम्हारी-आरमोरी-धानोरा रा. मा. क्र. २६२</u>														
४६	०/० ते १६/०	बम्हारी	डाडीचा	५.५०	१८४	५५	१२४	७३३	११३६	१०६	३०२२	-	३१२८	३०८३
४७	१६/० ते २१/०	गांगडवाडी	डाडीचा	५.५०	११८	५३	२३०	१६४	५५५	१५८	२०४	-	१०६२	२००८
<u>जिल्ह्यातील प्रती गणना स्थानकांची दैनिक सरासरी वाहनभार क्षमता</u>														२५४६
<u>प्रमुखा जिल्हा मार्ग</u>														
<u>१२] जोईट-मादेळी रस्ता प्र. जि. मा. क्र. १</u>														
४८	०/० ते १८/०	डांबरी	डांबरी	३.७०	३१	१७	४२	६७	१६४	७२	१२२	-	२७८	७४७
<u>१३] वरोरा-मादेळी-वडनेर रस्ता प्र. जि. मा. क्र. २</u>														
४९	१४/० ते १८/०	डांबरी	डांबरी	३.७०	५२	२७	६१	४२	१२६	५८	६८	४५	१७१	११२०
५०	०/० ते १०/०	वरोरा	डांबरी	३.७०	५७	२८	६८	५२	२१२	६१	६३	४४	१६८	१२११
<u>जिल्ह्यातील प्रती गणना स्थानकांची दैनिक सरासरी वाहनभार क्षमता</u>														११६६
<u>१४] गोगाव-चंदनखोडा प्र. जि. मा. क्र. -५</u>														
५१	०/० ते १०/०	गोगाव	डाडीचा	३.७०	५७	१४	७३	१०१	२४५	२६२	३०८	-	५७०	११२५
<u>१५] धानोरा-मिंपरी-भाकडी-चांदूर-धांडे-अर्धनी-टेकामांडवा प्र. जि. मा. क्र. १३</u>														
५२	०/० ते १०/०	चांदूर	डाडीचा	३.७०	१२६	१२	३७६	२४८	८३२	६२४	२७७	-	१६७१	४३१७
<u>१६] ताडाजी-गाछारवाडी-म्हातारदेवी प्र. जि. मा. क्र. ११</u>														
५३	०/० ते १०/०	ताडाजी	डांबरी	३.७०	८३	१०	४०८	७१	५७२	१४२	२३२	-	३८१	३८२३
<u>१७] राजुरा-माथ्या-गौरी-नांदगाव-कठाळा- प्र. जि. मा. क्र. १५</u>														
५४	०/०	राजुरा	डाडीचा	३.७०	७८	२	१६३	२२	३४२	१८२	३०५	-	४८७	१७७२

१	२	३	४	५	६	७	८	९	१०	११	१२	१३	१४	१५
<u>१८] राजुरा-चनाखा-धानुर तबई प्र. जि. मा. - १६</u>														
५५	१/०	आम्हणवाडा	खाडीचा	७.००	२९६	१५	१४३३	३०४	२०४८	६७	११७४	३३	१२७४	१५२३०
<u>१९] तेंबरवाडी-सीर्ती-धारोरा - प्र. जि. मा. - १७</u>														
५६	०/०	विरर नाका	खाडीचा	३.७०	३३५	१४	८२३	४४९	१६२१	६२५	७५४	-	१३७९	८२०५
<u>१९.२०] गडगांधार - नवतारी-कोरबी प्र. जि. मा. क्र १३</u>														
५७	१/०	तिमेंट प्लॅन्ट गेट नं. २	खाडीचा	५.५०	१५२	१०	१६५	२४२	५६९	८९	८२०	-	९०९	१८८३
<u>२०] कोठारी-कुडेतावली तोडोगांव लाठी-भावा-गों-विपरी प्र. जि. मा. क्र १८</u>														
५८	०/० ते २०/०	कोठारी	खाडीचा	३.७०	५८६	६८	१३३	३२७	२२७	२०६	-	४३३	२२५४	
<u>२१] धाबा-डिवरा-धामनगाव-विठ्ठलवाडा प्र. जि. मा. क्र १९</u>														
५९	०/० ते ५/०	धामनगाव	खाडीचा	३.७०	११	८	३२	७४	१२५	१६०	२५०	-	४१०	५५१
<u>२२] कोरबी-अजयपुर-जुनोना-चंद्रपुर प्र. जि. मा. क्र २१</u>														
६०	०/० ते ७/०	चंद्रपुर	डांबरी	३.७०	२४६	६	२८२	१५४	६८८	३	१११७	-	११२०	२४६२
<u>२३] येनकोडी-चिन्डी-अजयपुर प्र. जि. मा. क्र २२</u>														
६१	०/० ते ७/०	येनकोडी	डांबरी	३.७०	२३	१९	५०	५३	१३६	५१	११९	-	१७०	५८९
<u>२४] आकाशपुर-देवाडा-फिरोली-जानाळा-प्र. जि. मा. क्र २४</u>														
६२	०/० ते १४/५	चित्तलधाधा	डांबरी	३.७०	२९	१०	१७१	२७	२३७	२३८	२०१	-	४३९	१७६८
६३	०/० ते १०/५	इत्तीकोडी	खाडीचा	३.७०	२३	१६	१३०	२३	१९२	२०८	२०२	-	४१०	१७६६
जिल्ह्यातील प्रति गणना स्थानांकांची दैनिक सरासरी वाडनकार क्षमता														
<u>२५] मुल-धापोर्गी प्र. जि. मा. क्र २५</u>														
६४	०/० ते १८/०	धोरगांधी	डांबरी	३.६०	१०८	१७	११५	१८०	४२०	३८२	५७६	-	९५८	१९२०

१	२	३	४	५	६	७	८	९	१०	११	१२	१३	१४	१५
६५	०/० ते ४/५००	राजोली	खाडीचा	३.७०	२३	-	४२	४५	११७	४२२	५०५	-	१००४	९६०
६६	०/० ते ३६/४००	सिंदेवाडी	डांबरी	३.७०	३०७	२१	१९०	६३५	११५३	२१५	-	४१	२५६	२८१८
				२८] हिरापूर बोथली तावली सिंधी त्रिबगाव साखारी कामली सोनापूर व्याडाड प्र. जि. मा. क्र. ३८										
६७	०/० ते १२/०	तावली	खाडीचा	३.७०	१०७	६	६२	१५६	३३१	३१६	१०६८	-	१३८४	१२३१
				२९] नेरी बोथली तळोधी पेंढकी गांगलवाडी प्र. जि. मा. क्र. ३२										
६८	०/० ते २५/०	सोनापूर	खाडीचा	३.७०	६	९	१०	१५	३३	१४८	३५०	-	३९८	२७१
६९	०/० ते २६/२००	तळोधी	खाडीचा	३.८०	३०	६५	४२	१०१	१९५	३३४	७७५	-	११०२	१०३६
७०	२७/२०० ते ३२/०	गांगलवाडी	खाडीचा	३.७०	२५	५०	६४	१२०	२५२	२०३	१००८	-	१२११	१३५७
				जिल्ह्यातील प्रति गणना स्थानांची दैनिक सरासरी वाहनधारकांमधील										
				३८] नेरी- जांभळ्याट- प्र. जि. मा. क्र-३७										
७१	०/० ते ९/०	हेटीपाटी	खाडीचा	३.७०	२५	४	५५	४६	१३८	१८५	२१५	-	४८०	७५१
				३९] ब्रम्हपुरी-नांदगाव-प्र. जि. मा. क्र-३४										
७२	०/० ते १५/०	बामणरी	खाडीचा	३.७०	८०	५	१२२	२६	३०३	२११	५१६	११६	८४३	१५००
				३९] भिस्ती शंकरपूर प्र. जि. मा. क्र ३८										
७३	०/० ते १४/४	शंकरपूर	खाडीचा	३.७०	६२	१२	७१	२३	२४५	१४०	२००	३६	३७६	१०५२

१	२	३	४	५	६	७	८	९	१०	११	१२	१३	१४	१५
७३	२/२	दाताळा खाडीचा हतर जिल्हा मार्ग	३.७६	१७२	-	१४६	७३३	१०५३	२८१	१९०८	-	२१८९	२०८७	
७५	०/० ते ३/२	माद्रावती डांबरी	३.७०	१३१	१२७	११७	४७२	८४७	४	१९२५	-	१९२२	२५६५	
७६	०/० ते ५/८	पडोली डांबरी पेट्रोल पंप	३.७०	४०	७	६५१	३७	७३२	२५५	३०३	-	५५८	५७५१	
७७	०/० ते १२/३	पाचगाव खाडीचा	३.७०	२९	४	५१	३५	११९	६८	६८	-	१३६	५३७	
७८	०/०	राजपुर डांबरी	५.५६	२९८	१९	१८९८	६११	२८२६	१११	९७२	-	१०८३	१५३१२	
७९	०/० ते १०/०	मुल खाडीचा	३.७०	३७	१३	१८	७८	१४३	१७८	९७८	३	११५९	५८४	
८०	०/० ते ९०/०	मारोडा डांबरी नाका	३.७०	१०१	१०	२२	२२९	३६२	३२८	१२५४	-	१५८२	८६९	
८१	०/० ते ८/४	चिखलगाव खाडीचा	३.७०	१८०	२६	३६०	२०१	७६७	२७३	२६४	-	५३७	३८३२	
८२	०/० ते ५/०	तावगाव खाडीचा	३.७०	१६९	१२	१२५	२०९	५१५	२४०	४०६	१११	७५१	१९९८	

तक्ता क्र. ९.५ [पुढे चालू]

-१५५-

१	२	३	४	५	६	७	८	९	१०	११	१२	१३	१४	१५		
		<u>ग्रामीण मार्ग</u>														
८३	०/० ते ०/६००	राजोली	डांबरी	४२]	राजोली रेल्वे स्टेशन रोड गा. मा. क्र. ४२	३.००	२९	-	६४	९९	१९२	३९३	४१३	-	८०६	१०१६
				४३]	पेंढरी गुरपार-वेवढा रोड गा. मा. क्र. ४३											
८४	०/० ते ३/२०	जवडपेठ	खाडीचा	४४]	ब्रम्हपुरी रेल्वे स्टेशन गा. मा. क्र. ४४	३.००	८	-	२५	१८	५१	६१	८१	-	१४२	२९२
				४५]	भंगाराम तळोधी नंदवर्धन रोड गा. मा. क्र.											
८५	०/१००	ब्रम्हपुरी	डांबरी	४५]	भंगाराम तळोधी नंदवर्धन रोड गा. मा. क्र.	३.००	१२०	-	१६५	२७३	५५८	२६०	५६४९	२७९	३१८८	२०९६
				४६]	तळोधी खाडीचा											
८६	५/१ ते १०/०	तळोधी	खाडीचा	४६]	तळोधी खाडीचा	३.००	२	२	२	१५	२८	४५०	५४७	-	९९७	५८०
				४७]	ब्रम्हपुरी छोड कालीजा दिघोरी गा. मा. क्र. ४७											
८७	०/० ते १५/०	ब्रम्हपुरी	खाडीचा	४७]	ब्रम्हपुरी छोड कालीजा दिघोरी गा. मा. क्र. ४७	३.००	२०९	३०	६४	७६७	१०७०	४११	२९५१	१०८	३४७०	२०८२
				४८]	कुर्ता-अहेरी - नवरगांव- गा. मा. क्र. २५											
८८	०/० ते १०/०	कुर्ता	डांबरी	४८]	कुर्ता-अहेरी - नवरगांव- गा. मा. क्र. २५	३.००	४०२	४	५२	५२१	९८३	५७०	३२६२	१६१	३९९३	२१६४

आधार - अधिकांक अभियंता तार्वजनिक बांधकाम मंडळ, चंद्रपूर

तक्ता क्र. २. ६

डॉ. तारधारे, धुरधनी तेंत त दूरदर्शन तेंत तेंची ३१ मार्च १९९७ अखेरची आकडेवारी

जिल्हा :- चंद्रपूर.

अ. क्र.	डॉ. तारधारे तेंत	धुरधनी तेंत	डॉ. तारधारे तेंत	धुरधनी तेंत	डॉ. तारधारे तेंत	धुरधनी तेंत	डॉ. तारधारे तेंत	धुरधनी तेंत
	तेंत	तेंत	तेंत	तेंत	तेंत	तेंत	तेंत	तेंत
१	२	३	४	५	६	७	८	९

१]

२२३

१८

१७७३

८६

३३९

८९५५

३१६

५१९

आधार - १] ग्रंथ अधीक्षक, डाकघर चांदा विभाग, चंद्रपूर
 २] दूरसंचार, जिल्हा २: अभिंता ३ चंद्रपूर
 ३] तांत्रिक तडायक शास्त्रीया/धनीक्षेत्र, चंद्रपूर

तक्ता क्र. १०.१

- १५७-

स्थानिक संस्थांचे उत्पन्न खर्च १९९३-९४ वर्गाकरिता

जिल्हा - चंद्रपूर

[स्वये - लाखांत]

नाम	गावपंचायत	जिल्हा परिषद	नगर परिषद
१	२	३	४
<u>संस्था</u>	८१५	१	६
अ] <u>प्राप्ती</u>			
१. अस्वातीची शिल्लक	१५४. ७१	६६३. ४८	१३४. ६७
२. अनुदान व वर्गणी	१००. ६७	५४४१. ७४	६२०. ४२
३. साल वार्षिक उत्पन्न	२२८. ११	६०५३. १६	११९४. ५६
<u>एकूण प्राप्ती</u>	<u>४८३. ४९</u>	<u>१२४५८. ३८</u>	<u>१८७९. ६५</u>
ब] <u>खर्च</u>			
१. साल वार्षिक खर्च	३०८. ५९	११४०८. २६	१७८८. ८१
२. अखोरेची शिल्लक	१७४. ९०	१०५०. १२	९०. ८४
<u>एकूण खर्च</u>	<u>४८३. ४९</u>	<u>१२४५८. ३८</u>	<u>१८७९. ६५</u>

आधार - जिल्हा सांख्यिकी कार्यालय, चंद्रपूर

तक्ता क्र. १०.२ पुढे चालू

[१५९]

अ. क्र. : पंचायत समिती		खर्च										
१	२	१४	१५	१६	१७	१८	१९	२०	२१	२२	२३	
		आरोग्य सेवा	सार्वजनिक बांधकाम	सामाजिक आरोग्य नैतिक वृद्धी	प्रशासन	समाज कल्याण	पशुधानाचे संवर्धन	जमिन महसूल व देखीमाल	इतर	एकूण स्तंभ १४ ते २१	खर्च अखेरची गिऱ्याल्ले [१३-२२]	
	एकूण पंचायत समिती	५४६०	११७१०	१०	७३१४	१०७०	१५	-	५२८०	३०८५९	१७४९०	
१.	चंद्रपुर	१३५५	२२८५	-	१६०९	१७८	-	-	६७०	६१८९	२८९७	
२.	माद्रापती	७०	६६२	-	११०६	१४६	-	-	२९३	२२७७	११०१	
३.	वरोरा	५३२	६४०	-	५९७	१८८	-	-	४३२	२३८९	१६२५	
४.	चिमूर	७८४	१७०५	-	७५५	१२	-	-	९०२	४१५८	२०६३	
५.	नागमिड	४१९	४९३	१	४८६	१००	१५	-	३७८	१८९२	२९३	
६.	ब्रम्हपूरी	१७९	६१४	-	६६८	५८	-	-	४१८	१९३७	३२६	
७.	सिंदेवाडी	३३१	४१०	-	५१५	२१०	-	-	३४७	१८१३	२९४	
८.	मूल	६४१	१३८२	-	२०२	३७	-	-	५८९	२८५१	७६८	
९.	सावली	-	-	-	-	-	-	-	-	-	-	
१०.	गोंडपिपरी	४९३	१६५६	-	४४८	७३	-	-	३७०	३०४०	१२३४	
११.	राजूरा	६५६	१८६३	९	९२८	७६	-	-	७८१	४३१३	६८९१	
१२.	कोरपना											

आधार :- उपमुख्य कार्यपालन अधिकारी [ग्रा. पं.] जिल्हा परिषद, चंद्रपुर

तक्ता क्र. १०.३

जिल्हा परिषदेचे बाबदार उत्पन्न व खर्च १९९३-९४ वर्षाकरिता

जिल्हा - चंद्रपूर

[रुपये = हजारात]

अ. क्र.	लेखावर्ग	प्रत्यक्ष १९९३-९३	स्थापित १९९३-९४	अंदाज १९९३-९४
१	२	३	४	५
१.	जमा			
१.	स्वनिर्मित उत्पन्न			
	अ) स्थानिक उपकर सुद्धांक मालकासह	२५५६	४५८९	३६९०
	ब) शिक्षण	३५०३	६४३५	७०४०
	क) कृषि	१०	१६	१२
	ड) इमारत व दळ्यावळ	२३७४	२४०९	१५६५
	इ) इतर	२३२८	१८४९	१७१४
	एकूण	१०७७१	१५२९८	१४०२१
२.	शासकीय अनुदाने			
	अ) तहसिल अनुदान	२८०७९	३९२०८०	३०९७५२
	ब) आस्थापना अनुदान	६५१६६	७८७८५	८१२७८
	क) योजनांतर्गत योजनेखाली अनुदान	१०६७८०	९९८७०	४३०६६
	ड) इतर	११८७९८	३४३९	१३०३१
	एकूण शासकीय अनुदाने	५७१५४०	५७४१७४	४४७१२७
३.	कर्जे			
	अ. कर्जे व अग्रिम	[-]५७२६	४६१०८	५२७
	ब) ठेकी व अग्रिम	१२३९१०	१०३०६३	८१७७१
	क) वित्त व प्रेरणा	३९३०९१	४४०८४७	४५००००
	एकूण	५११२७५	५९००१८	५३२२९८
	आरंभीची वित्तक	५९४४६	६६३४८	१०५०१२
४.	एकूण कर्जे व आरंभीची वित्तक	५७०७२१	६५६३६६	६३७३१०
	एकूण जमा [अन क्र. १ ते ४]	११५१०३२	१२४५८३८	१०९८४५८

तक्ता क्र. १०.३ [मुटे चालू]

१	२	३	४	५
२. खर्च				
अ] कृषी	१५८२४	१५८२३	१०४५५	
ब] सामान्य प्रशासन	१५३३७	१६७२२	२६५५०	
क] शिक्षण	२२७०६४	२६६२०६	१४८११५	
ड] नैतिकीय	६२२२२	६७३४१	४०८५५	
इ] पराजिवर्धन	८८४१	११२१५	१०४६३	
फ] इमारत व वळणवळण	४०२२२	४५२६४	४७१२७	
ग] समाज कल्याण	२१६०५	१२१२८	१६३६४	
ह] सिंचन [पाटबंधारे]	१००१८८	६८६६२	२६३२०	
स] इतर	७१०६४	८७३२२	६०६२७	
एकूण [अ ले म]	५६५४५१	५२२१५३	३८७२४६	
कर्जे				
अ] कर्जे व अग्रीम	—	—	७५२	
ब] ठेवी व अग्रीम	१२८५३६	१००७७२	८०७२०	
क] वित्त व प्रेषण	३२२६२१	४४०८४६	४५००००	
ड] इतर	१२	५५	—	
एकूण कर्जे	५२१२३३	५४१६७३	५३१४७२	
अडोरेन्सि शिल्लक	६६३४८	१०५०१२	१७२७४०	
एकूण खर्च	११५३०३२	१२४५८३८	१०२८४५८	

आधार - मध्य लेखा तथा वित्त अधिकारी, जि. प. चंद्रपुर

तक्ता क्र. १०.४

[१६२]

नगरपालिकाचे उत्पन्न व खर्च..... १९९३-९४ वर्षाकरिता

जिल्हा - चंद्रपूर

[स्वये हजारान्त]

अ. क्र: नगरपालिकेचे नांव		उत्पन्न									
		अनुदाने व वर्गणी		जकात	घारे व जमीन	इतर कर	एकूण	स्तंभा	नगरपालि	इतर	एकूण
		शासकीय	इतर		यावरील कर		५+६+७		केच्या माल		उत्पन्न
									मत्तेपासून		
									मिळालेला		
									महसूल		
१	२	३	४	५	६	७	८	९	१०	११	
१.	नगरपालिका चंद्रपूर	२७००४	१४१७	३४०४७	६८९०	६१३१	४७०६८	४१३	२०१६४	९६०६६	
२.	नगरपालिका बल्लारपूर	१७०८७	-	१२०४५	४१३९	८३६	१७८२०	७९६	७८२३	४८७२६	
३.	नगरपालिका मूल	२१७३	८	२१५२	२१५	२२०	२५८७	१८०	१८४२	६७९०	
४.	नगरपालिका वरोरा	७०८०	७	७०३६	२०७९	४५७	९५७२	१८१०	४३७९	२२८३८	
५.	नगरपालिका ब्रम्हपुरी	१२३९	-	१७७३	१११७	७५४	३६४४	३१६	२२४१	७४४०	
६.	नगरपालिका राजुरा	६८२७	-	३६०३	६२६	१२९	७३५८	२५६	१४५४	१२०९४	
जिल्हा एकूण		६०६९०	१४३२	६०६५६	९५०६६	८५२७	८४२४९	३७७१	३७९०३	१८७९६३	

तक्ता क्र. १०.४ चालू

अ. क्र : नगरपालिकेचे नांव		सामान्य	करवसुलीचा	सार्वजनिक	सार्वजनिक	सार्वजनिक	शिक्षण	इतर	एकूण	अखेरचे
		प्रशासन	खर्च	सुरक्षा	आरोग्य व	बांधकाम			खर्च	शिल्लक
					सेवा सोयी					
१	२	१३	१३	१४	१५	१६	१७	१८	१९	२०
१.	नगरपालिका चंद्रपूर	२४९९	४५३१	४४३८	२४७२०	२६०३	१६५९५	३९६१७	९५००३	१०६३
२.	नगरपालिका बल्लारपूर	३८४२	२७५४	२००४	१०८५२	३५१८	७५९७	९५९१	४०१६५	२५६९
३.	नगरपालिका मूल	१०१८	९३१	१४६	२०१६	७३२	४५	८०८	५६८६	११०६
४.	नगरपालिका वरोरा	६७४	१९७३	३३४	२२००	५५१४	५८६९	१२९०	२१५०४	१३६४
५.	नगरपालिका ब्रम्हपुरी	९४७	७०९	४८०	२०३९	२८२	-१०३	९२३	५४८३	१९५५
६.	नगरपालिका राजुरा	११३४	११९७	५७८	२६३३	२५८२	३३३३	५८३	११०४०	१०५०
जिल्हा एकूण		१८१२१	१२०९५	७९८०	४८१००	१५२३१	३२५४२	५२८१२	१७८८८१	२०८६

टिप :- उत्पन्नातील इतर या स्तंभात घुरवातीच्या शिल्लकीचा समावेश आहे. तसेच यातील सर्व स्तंभातील आकडेवारी नगरपालिकेच्या बाबत उत्पन्न व खर्च यावरून घेण्यात आली आहे.

तक्ता क्र. ११.१

- १६३-

विविध विकास शीर्षाखाली झालेला योजनांतर्गत खर्च १९९३-९४ वर्षाकरीता
जिल्हा-चंद्रपूर [रु. लाखात]

अ. क्र.	विकास शीर्षा	जिल्हा पातळीवरील योजनांवर झालेला खर्च	जिल्हा वार्षिक स्टेट पुल अनुषोषा रकूमा योजना [शिगर अर्ध, आदिवासी व आदिवासी क्षेत्राबाहेरील आदिवासी योजना सिद्धन	१	२	३	४	५	६
एक]	कृषि व संलग्न सेवा								
१]	पीक संवर्धन	८७.३८	-	-	-	-	-	-	८७.३८
२]	फलोत्पादन	०.०२	-	-	-	-	-	-	०.०२
३]	मुद्द व जलसंधारण	२१.८९	१०१.००	-	-	-	-	-	१२२.८९
४]	पशु संवर्धन	१५.०९	-	-	-	-	-	-	१५.०९
५]	दुग्धा व्यवसाय विकास	२.१८	-	-	-	-	-	-	२.१८
६]	मत्स्य व्यवसाय	२१.४४	-	-	-	-	-	-	२१.४४
७]	वने	१२३.७९	-	-	-	-	-	-	१२३.७९
८]	सामाजिक वनिकरण	-	०.४२	-	-	-	-	-	०.४२
९]	पणन जोठारे व वछांरी	-	-	-	-	-	-	-	-
१०]	सडकार	०.८८	-	-	-	-	-	-	०.८८
	एकूण कृषि व संलग्न सेवा	२७२.६७	१०१.४२	-	-	-	-	-	३७४.०९
दोन]	ग्रामीण विकास								
१]	एकात्मिक ग्रामीण विकास कार्यक्रम	१३२.४७	-	-	-	-	-	-	१३२.४७
२]	अवर्धन प्रवण क्षेत्रा कार्यक्रम	-	-	-	-	-	-	-	-
३]	जंवाडर-रोजगार योजना	१९५.४५	-	-	-	-	-	-	१९५.४५
४]	रोजगार हमी योजना	३३२.२२	-	-	-	-	-	-	३३२.२२
५]	जमिन सुधारणा	०.७६	-	-	-	-	-	-	०.७६
६]	सामुहिक विकास	०.१३	-	-	-	-	-	-	०.१३
	एकूण ग्रामीण विकास	६६१.०३	-	-	-	-	-	-	६६१.०३
तीन]	पाटबंधारे व पुर नियंत्रणा								
१]	लघु पाटबंधारे	२११.४१	-	-	-	-	९६.९६	-	३०८.३७
२]	मध्यम प्रकल्प	-	२३.००	-	-	-	-	-	२३.००
३]	जल प्रदाय क्षेत्रा विकास कार्यक्रम	-	-	-	-	-	-	-	-
४]	आयकर विकास	१९.९८	-	-	-	-	-	-	१९.९८
५]	पुर नियंत्रणा	-	-	-	-	-	-	-	-
	एकूण पाटबंधारे व पुर नियंत्रणा	२३१.३९	२३.००	-	-	-	९६.९६	-	३५१.३५

तालिका क्र. १११ प्रदे-याल - १६४-

१	२	३	४	५	६
चार	विद्युत विकास	५८.७०	-	२७२.२२	३३०.९२
पाच	उद्योग गट खाणाकाम				
	१. मोठे व मध्यम उद्योग	-	-	-	-
	२. ग्रामीण व लघू उद्योग	१५.४१	-	-	१५.४१
	एकूण उद्योग व खाणाकाम	१५.४१	-	-	१५.४१
सहा]	वाहतुक व दळणावळण				
	१. मोठी व लहान बंदरे	-	-	-	-
	२. अंतर्देशीय जल वाहतुक	-	-	-	-
	३. रस्ते विकास	१६७.६१	-	-	१६७.६१
	एकूण वाहतुक व दळणावळण	१६७.६१	-	-	१६७.६१
सात]	सामान्य आर्थिक सेवा				
	१. पर्यटन	-	-	-	-
आठ]	सामाजिक आणि सामुहिक सेवा				
	१. सामान्य शिक्षाणा	२१७.८६	-	२३.३३	२४१.१९
	२. क्रिडा युवक कल्याण	१.७७	-	-	१.७७
	३. कला व संस्कृति	०.१०	-	-	०.१०
	४. तांत्रिक शिक्षाणा	५.९२	१०.००	८.००	२३.९२
	५. वैद्यकिय शिक्षाणा व औषादी द्रव्ये	-	-	-	-
	६. आरोग्य सेवा	६३.४५	-	६०.७९	१२४.२४
	७. ग्रामीण घाणगी पुरवठा व स्वच्छता	१५१.६४	-	-	१५१.६४
	८. गृह निर्माण	१४.९८	-	-	१४.९८
	९. नगर विकास	४२.८३	-	-	४२.८३
	१०. साहित्य व प्रसिध्दी	-	-	-	-
	११. मागास वर्गीयाचे कल्याण	१२४.४७	-	-	१२४.४७
	१२. कामगार व कामगार कल्याण	६४.९१	-	३४.९६	९९.१७
	१३. समाज कल्याण	५.१७	-	-	५.१७
	१४. पोषाण	६.१२	-	-	६.१२
	एकूण सामाजिक व सामुहिक सेवा	६९९.३२	१०.००	१२६.३८	८३५.६०
	एकूण जिल्हा वार्षिक योजना	२१०६.०३	१३४.४२	४९५.५६	२७३६.०१

आधार - जिल्हा नियोजन अधिकारी, जिल्हाधिकारी कार्यालय,
चंद्रपूर

तक्ता क्र. ११.२

योजनेखालील महत्वाची भाौतिक साधये १९९३-९४ या वर्साकरिता
जिल्हा - चंद्रपूर

अ. क्र. : विकास प्रोजेक्ट : उपशिष्ट		बाब	भाौतिक साधये	
			परिमाण	साधये
१	२	३	४	५
<u>गौर आदिवासी व जनजाती उपयोजना मिळून</u>				
१] कृषी कार्यक्रम	१] तेलबिया उत्पादन कार्यक्रम		बियाणी [क्वंटल]	७२१
	२] तेलबिया विकास कार्यक्रम		हेक्टर	६२६३
	३] चिओडा अन्नधान्य उत्पादन कार्यक्रम [भात]		बियाणी [क्वंटल]	२३२४
	४] एकात्मिक भात विकास कार्यक्रम		हेक्टर	१६२५
	५] मागासवर्गीय नवबुध्दासाठी द्वारिद्रय रेडोवर आभन्यासाठी चिओडा सहाय्य योजना		लाभार्थी [संख्या]	१४०
२] जमिन सुधारणा	१] अतिरिक्त जमिनी दिलेल्या अभिहस्तांकिताना अर्धा सहाय्य देणे		लाभार्थी [संख्या]	३७
	२] दुष्मानन जमिन परत करण्यासाठी आदिवासींना अर्धा सहाय्य		लाभार्थी [संख्या]	९०
३] लघु पाटबंधारे	१] लघु पाटबंधारे योजना		कामे [तलाव]	१३
	२] बंधारे कोल्हापूर टाईप सिचन		हेक्टर	६८३
४] पशुसंवर्धन	१] वळ योजनेखाली संकरित वळची पुरवठा		संख्या	४
	२] पशु प्रधामोषचार केंद्राची स्थापना		केंद्र [संख्या]	७
	३] अनु. जाती व दुर्बल घाटकासाठी बदकाचा पिलाचे गट वाटप		गट वाटप [संख्या]	१००
	४] पायांच्या व तोंडाच्या रोगावर नियंत्रण		लस टरेचणे [संख्या]	८३८२०
५] दुग्धा व्यवसाय विकास	१] भगकड गाभान म्हशीचा पुरवठा		लाभार्थी [संख्या]	-
	२] आदिवासी/अनु. जाती व जमाती तसेच दुर्बल घाटकातील कुटुंबांना प्रशिक्षण		लाभार्थी [संख्या]	६६
	३] एक वर्ग वयाच्या उच्च पैदास क्षमतेच्या पारड्याचा पुरवठा व वाटप		लाभार्थी [संख्या]	३

१	२	३	४	५
६]	मत्स्य व्यवसाय	१] मच्छीमार युवकांना प्रशिक्षण	प्रशिक्षणार्थी	२८
		२] अवसुध पाण्यातील मत्स्य संवर्धन	मत्स्यबीज संघय [लाखात]	१६७.८९
		३] मच्छीमार सहकारी संस्थांचा विकास	मत्स्य उत्पादन-संस्था [मे. टन]	६०१८ ५
		४] मच्छीमारांना नॉयलॉन सुताचा पुरवठा	किलो	८९०
७]	वने	१] निकुंठ वनाचे पुनर्वनिकरण	हेक्टर	९४२
८]	एकात्मिक ग्रामीण विकास कार्यक्रम	२] एकात्मिक ग्रामीण विकास कार्यक्रम	लाभार्थी [संख्या]	६९१५
९]	जवाहर रोजगार कार्यक्रम	१] जवाहर रोजगार कार्यक्रम	मुज्यंदिन [संख्या/लक्ष्य]	५५.२५
१०]	विद्युत विकास	१] ग्रामीण विद्युतीकरण	गावे	-
		२] पंप संचाने विद्युतीकरण	पंप संख्या	१८५
		३] हरिजन वस्त्यांमध्ये विद्युतीकरण	वस्त्या	३
११]	ग्रामीण व लघुउद्योग	१] रेशीम उत्पादन	लाभार्थी [क्षेत्र/एकर]	६०
		२] सुशिक्षित बेरोजगारांसाठी बीज भांडवल अर्थासहाय्य	लाभार्थी (संख्या)	३०
		३] उद्योजकता प्रशिक्षण कार्यक्रम	लाभार्थी [संख्या]	९०
		४] जिल्हा उद्योग केंद्र छोट्या उद्योगधारकाकरीता कर्ज योजना	लाभार्थी [संख्या]	५
		५] जनता धोती व साडी वाटप	लाभार्थी [संख्या]	२८५०
१२]	शिक्षण	१] दुर्बल घाटकातील मुलींना शाळेत नियमित येण्यासाठी उपस्थिती भात्ता	लाभार्थी	२७८०
		२] प्राथमिक शाळातून पुस्तक पेट्या उघाडणे	लाभार्थी [संख्या]	४००७१
		३] आर्थिक दृष्ट्या मागासवर्गीय विद्यार्थ्यांना शिक्षण सवलती	संख्या	१०००
		४] शैक्षणिक दृष्ट्या मागासलेल्या विद्यार्थी भागात प्रा. शाळेतील अनु. जाती/जमातीच्या विद्यार्थ्यांना विशेष सवलती	विद्यार्थी	१०६९२
		५] आदिवासी विद्यार्थ्यांना विद्या-वेतन	लाभार्थी	४०
		६] बिना अनुदानित उच्चमाध्यमिक व कनिष्ठ महाविद्यालयातील आर्थिक दृष्ट्या मागासलेल्या विद्यार्थ्यांना शैक्षणिक सवलती	लाभार्थी	१०००
१३.	क्रिडा व युवक विकास	१] क्रिडांगणाचा विकास	संख्या	२
		२] सामाजिक सेवा शाखीरे भरविणे	संख्या	१४
		३] ग्रामीण/नागरी भागातील स्वयंसेवी युवक मंडळांना आर्थिक सहाय्य	मंडळ	२०

तक्ता क्र. ११.२ पुढे चालू

१	२	३	४	५
१७.	आरोग्य सेवा	१. प्राथमिक आरोग्य केंद्र/ उपकेंद्रे गामीण रुग्णालय बांधकाम अनुदान	उपकेंद्र संख्या	६४
		२. राष्ट्रीय हिवताप निर्मुलन कार्यक्रम	केंद्र संख्या	५८
१४.	पाणी पुरवठा व स्वच्छता	१. नळाने पाणी पुरवठा गावे		१४
		२. विहिरी बांधणे [साधे] विहिरी उपाय		२८
		३. जी एस डी ए च्या नलिका विहिरी बांधण्याचा कार्यक्रम	कुपननलिका हातपंप	५० ४२
१६.	गृहनिर्माण	१. छोड्यातील गावठाणाचा विस्तार द्वार बांधणीसाठी जागाची तरतूद	गावे [संख्या]	११४
१७.	नगर विकास	१. गलिच्छ वस्ती सुधारणा कार्यक्रम	लाभार्थी	२३५०
		२. नगर परिषदांना आर्थिक सहाय्य	बांधकामे [संख्या]	६
१८.	मागासवर्गीयांचे कल्याण	१. मागासवर्गीय विद्यार्थ्यांना शिक्षण शुल्क व परिक्षा शुल्क देणे	विद्यार्थी [संख्या]	६११७
		२. आदिवासी विद्यार्थ्यांना शिक्षण शुल्क व परिक्षा शुल्क देणे	संख्या	२३२३
		३. विमुक्त जाती व भटक्या जमाती वरील भारत सरकार विषयवृत्ती	विद्यार्थी	३७५
		४. माध्यमिक शाळांमध्ये शिक्षण शुल्क व परिक्षा शुल्क देणे	विद्यार्थी [संख्या]	३५३
		५. अनु. जमातीकरीता विद्युतपंप तेल इंजिन बनविणे	पंपसंच तेल इंजिन	२५० १६
		६. हरिजन वस्त्यांची सुधारणा वस्त्या		३
		७. अतिरिक्त विवाहास प्रोत्साहन देणे	जोडपे	२७
१९.	पोषण कार्यक्रम	१. शालेय आहार कार्यक्रम	लाभार्थी	६००००

टिप - योजनेखालील महत्वाची भाौतिक साधने ही विंगर आदिवासी व आदिवासी क्षेत्राबाहेरील आदिवासी तसेच आदिवासी उपयोजना मिळून देण्यात आलेली आहेत.

आधार - जिल्हा नियोजन अधिकारी, चंद्रपूर.

तक्ता क्र. ११.३

- १६८-

रोजगार अ हमी योजना १९९३-९४ कारकिर्ती

जि. चंद्रपुर

अनु. क्र.	कामाचा प्रकार	निर्णयित कामाची संख्या	सुरु केलेल्या कामाची संख्या	पूर्ण केलेल्या कामाची संख्या	मध्यम बंद पडलेल्या कामाची संख्या	कामासाठी केलेली तरतूद [र. मो. लाखात]	कामावर झालेला एकूण खर्च [लाखात]	रोजगार निर्मिती [मनुष्य दिवस मो. लाखात]	
१	२	३	४	५	६	७	८	९	
१.	सिंचन	१००६	९९९	९०५	१८९	१२	३३९.६०	३३९.१२	१५.०९
२.	तार्किक रस्ते	८२८	३५८	३५२	९९	९	९०६.५०	९०६.०१	१६.०३
३.	कृषी	१०१८	२५०	२५०	१३४	-	१६.८५	१६.६२	०.६५
४.	नीकरण	३७३	३७३	३७३	१२०	-	२७१.७१	२७१.५१	११.३०
५.	इतर [कुमन लेटो करिता]	-	-	-	-	-	-	-	-
एकूण		३२२५	१९९०	१९००	५३७	२१	१०३५.६६	१०३३.३६	४३.०२

टिप :- स्तंभ क्रं. ५, ६ व ७ मध्ये कार्यात्मत आलेल्या कामाच्या संख्येत चुक्या कामाचा अंतर्भाव आहे.

आधार - उपजिल्हाधिकारी रो.ह.पो. शाखा, चंद्रपुर

तक्ता क्र. ११.४

रोजगार हमी योजनाखालील घेतलेली कामे, तटारील रोजगार व खर्च १९९३-९४ साकारिता
जिल्हा - चंद्रपूर

अनु. क्र.	महिना	: खर्च [रु. लाखात]		मनुष्य वित्त महिना अखेर [लाखात]	रोजगार हमी योजना खालील कामांची संख्या
		प्रत्यक्षा	संचित		
१	२	३	४	५	६
१.	एप्रिल ९३	२३.३१	२३.३१	०.२७	४४४
२.	मे ९३	११०.७२	१३४.०३	५.५२	४१५
३.	जून ९३	१७१.१२	३०५.१५	७.०३	५०४
४.	जुलै ९३	९९.७४	४०४.८९	४.०५	४१७
५.	ऑगस्ट ९३	६७.२७	४७२.१६	२.४०	३१२
६.	सप्टेंबर ९३	५४.९०	५२७.०६	२.३१	२९०
७.	ऑक्टोबर ९३	२२.४७	५५९.५३	१.२२	३०६
८.	नोव्हेंबर ९३	७०.८३	६३०.३६	२.९०	३५८
९.	डिसेंबर ९३	८९.४३	७१९.७९	३.६२	३६०
१०.	जानेवारी ९४	३१.१२	७५०.९१	१.२९	४२९
११.	फेब्रुवारी ९४	५६.५४	८०७.४५	२.२७	६०१
१२.	मार्च ९४	२२५.८१	१०३३.२६	९.४०	७६३
एकूण		१०३३.२६	-	४३.०२	-

आधार - उपजिल्हाधिकारी रो.ह. शाखा चंद्रपूर

जिल्हा - चंद्रपूर

अ. क्र	जिल्हा/ तालुका	एकूण वस्तीच्या गावांची संख्या १९९१ नुसार	गावातील वाड्या व वस्तीची संख्या	बाराही महिने पुरेसे पाणी उपलब्ध असलेल्या गावांची संख्या	त्याखालील वाड्या व वस्त्याची संख्या	पिण्याच्या पाण्याची टॅंगर्ड असलेली गावे व त्यासाठी केलेली उपाययोजना टॅकरने पुरवठा होणा-या बैलगाडीने पुरवठा होणा-या	गावाची संख्या	गावातील वाड्या/ वस्त्याची संख्या	टॅकरची संख्या	गावा ची संख्या	गावा तील वाड्या ची संख्या	बैल गाडी ची संख्या	गावा ची संख्या	गावा तील वाड्या ची संख्या	साधन
१	२	३	४	५	६	७	८	९	१०	११	१२	१३	१४	१५	
	चंद्रपूर जिल्हा	१४७३	३१९	१३५१	२८२	५४	१२	२७	१	३	११	१३७	४	हारे	
१.	चंद्रपूर	११३	१६	९८	१६	-	-	-	-	-	-	१४	-	बडत्या	
२.	भाद्रावती	१२५	३३	१२७	३३	३	-	२	-	-	-	३	-	विहिरी	
३.	वरोरा	१५४	३३	१२८	३३	८	-	४	-	-	-	१६	-	खोल	
४.	चिमूर	१७८	७५	१५२	७५	८	-	३	-	-	-	११	-	करणे	
५.	नागभिड	११४	२४	९९	२३	५	-	३	-	-	-	१३	१		
६.	ब्रम्हपरी	१११	२७	१०३	२७	२	-	२	-	-	-	३	-		
७.	तिदिनाही	९०	३१	९९	३१	३	-	३	-	-	-	२	-		
८.	सुल	७१	३१	९७	३१	-	-	-	-	-	-	१५	-		
९.	तावली	१०३	-	११५	-	-	-	-	-	-	-	१	-		
१०.	गोंडमिवरी	१४४	२२	१३६	-	१	-	१	-	-	-	७	-		
११.	राजुरा	१२७	२७	८०	१३	२१	११	७	१	३	११	३९	३		
१२.	जोरपना	१४३	-	११०	-	३	१	२	-	-	-	१४	-		

आधार - कार्यकारी अभियंता [सि] सचिव जिल्हा सुसुत्रीकरण समिती, जिल्हा चंद्रपूर

संकरित व आर्थिक उत्पन्न देणा-या पिकांच्या जाती व त्याखालील क्षेत्रा
१९९३-९४ या वर्षाकरीता जिल्हा-चंद्रपूर

अनु. क्र.	तासुका	अधिक उत्पादन देणारी संकरित पिके				सुधारित पिके	
		पिकाचे नाव	क्षेत्रा	पिकाचे नाव	क्षेत्रा	पिकाचे नाव	क्षेत्रा
१	२	३	४	५	६	७	८
१.	चंद्रपूर	भात	४६००	भात	-	भात	-
२.	भाद्रावती	"	२८८०	"	-	"	-
३.	वरोरा	"	२७३०	"	-	"	५५१५
४.	चिमूर	"	१६४५०	"	-	"	-
५.	नागभिड	"	२३७५२	"	-	"	-
६.	ब्रम्हपुरी	"	२०९७०	"	-	"	३४८०
७.	सिदेवाही	"	२०२९०	"	-	"	-
८.	सुल	"	२४०००	"	-	"	-
९.	सावली	"	-	"	-	"	-
१०.	गोंडपिपरी	"	१४०००	"	-	"	-
११.	राजुरा	"	३८००	"	-	"	३१२०
१२.	कोरपना	"	-	"	-	"	-
सकूण			१३३४७२				११११५
१.	चंद्रपूर	हारीज्वारी	-	हारीप ज्वारी	१६००	हारीप ज्वारी	१००
२.	भाद्रावती	"	-	"	२५००	"	-
३.	वरोरा	"	-	"	६७००	"	१४००
४.	चिमूर	"	-	"	-	"	-
५.	नागभिड	"	-	"	-	"	-
६.	ब्रम्हपुरी	"	-	"	-	"	-
७.	सिदेवाही	"	-	"	-	"	-
८.	सुल	"	-	"	-	"	-
९.	सावली	"	-	"	-	"	-
१०.	गोंडपिपरी	"	-	"	-	"	-
११.	राजुरा	"	-	"	१९३५०	"	४६५०
१२.	कोरपना	"	-	"	-	"	-
सकूण					३०३५०		६१५०

तक्ता क्र. ११. ६ [पूढे चालू] १७२

१	२	३	४	५	६	७	८
१.	चंद्रपूर	रब्बी ज्वारी	११०५	रब्बी ज्वारी	-	रब्बी ज्वारी	१११२०
२.	भाद्रावती	,,	२३००	,,	-	,,	१३०००
३.	वरोरा	,,	५६९५	,,	-	,,	२०००
४.	चिपूर	,,	५०००	,,	-	,,	९०००
५.	नागभिड	,,	८०	,,	-	,,	२०००
६.	ग्रहपूरी	,,	२८४५	,,	-	,,	-
७.	सिदिवाडी	,,	-	,,	-	,,	२२००
८.	सुल	,,	१२३५५	,,	-	,,	-
९.	साक्ली	,,	-	,,	-	,,	-
१०.	गोंडपिपरी	,,	२०७००	,,	-	,,	-
११.	राजूरा	,,	१२०००	,,	-	,,	९००
१२.	कोरपना	,,	-	,,	-	,,	-

संख्या	६२११०	४०२२०				
१.	चंद्रपूर गहू	१६४०	गहू	-	गहू	-
२.	भाद्रावती	३८००	,,	-	,,	-
३.	वरोरा	२५००	,,	-	,,	२४६१
४.	चिपूर	४०००	,,	-	,,	१०००
५.	नागभिड	१८४०	,,	-	,,	-
६.	ग्रहपूरी	२२३०	,,	-	,,	-
७.	सिदिवाडी	८३५	,,	-	,,	१०००
८.	सुल	२९९	,,	-	,,	-
९.	साक्ली	-	,,	-	,,	-
१०.	गोंडपिपरी	५१२	,,	-	,,	-
११.	राजूरा	१०००	,,	-	,,	८००
१२.	कोरपना	-	,,	-	,,	-
संख्या	१८६५६	५२६१				

१	३	३	४	५	६	७	८
१.	चंद्रपूर	हरभारा	-	हरभारा	-	हरभारा	२००
२.	भाद्रावती	,,	-	,,	-	,,	२७००
३.	वरोरा	,,	-	,,	-	,,	४०५०
४.	चिमूर	,,	-	,,	-	,,	४३५०
५.	नागभिड	,,	-	,,	-	,,	२०६०
६.	ब्रम्हपूरी	,,	-	,,	-	,,	१५००
७.	सिद्धिवाही	,,	-	,,	-	,,	१८००
८.	मुल	,,	-	,,	-	,,	३०५
९.	सावली	,,	-	,,	-	,,	-
१०.	गोंडपिपरी	,,	-	,,	-	,,	३५१
११.	राजुरा	,,	-	,,	-	,,	१२००
१२.	कोरपना	,,	-	,,	-	,,	-
एकूण							१८५१६
१.	चंद्रपूर	इतर डाळ	-	इतर डाळ	-	इतर डाळ	२२००
		वर्गीय		वर्गीय		वर्गीय	
२.	भाद्रावती	,,	-	,,	-	,,	११००
३.	वरोरा	,,	-	,,	-	,,	४७५
४.	चिमूर	,,	-	,,	-	,,	३५००
५.	नागभिड	,,	-	,,	-	,,	३०००
६.	ब्रम्हपूरी	,,	-	,,	-	,,	१०९६२
७.	सिद्धिवाही	,,	-	,,	-	,,	३९०५
८.	मुल	,,	-	,,	-	,,	५२००
९.	सावली	,,	-	,,	-	,,	-
१०.	गोंडपिपरी	,,	-	,,	-	,,	५०००
११.	राजुरा	,,	-	,,	-	,,	५२००
१२.	कोरपना	,,	-	,,	-	,,	-
एकूण							४०५४२

तक्ता क्र. ११. ६ पूटे चालू

१७४

१	२	३	४	५	६	७	८
१.	चंद्रपूर	जवस	-	जवस	-	जवस	१५०७
२.	भाद्रावती	,,	-	,,	-	,,	८५००
३.	वरोरा	,,	-	,,	-	,,	८१००
४.	चिमूर	,,	-	,,	-	,,	६०००
५	नागमिड	,,	-	,,	-	,,	१४०४
६	ब्रम्हपुरी	,,	-	,,	-	,,	१२७५
७	तिदिवाही	,,	-	,,	-	,,	५५३
८	मुल	,,	-	,,	-	,,	७०५
९.	सावली	,,	-	,,	-	,,	-
१०	गोंडपिपरी	,,	-	,,	-	,,	३५००
११	राजुरा	,,	-	,,	-	,,	४८५०
१२	कोरपना	,,	-	,,	-	,,	-
एकूण							३६३२४
१.	चंद्रपूर	तीळ	-	तीळ	-	तीळ	८००
२	भाद्रावती	,,	-	,,	-	,,	३२००
३.	वरोरा	,,	-	,,	-	,,	५०००
४.	चिमूर	,,	-	,,	-	,,	२५००
५	नागमिड	,,	-	,,	-	,,	-
६	ब्रम्हपुरी	,,	-	,,	-	,,	-
७	तिदिवाही	,,	-	,,	-	,,	-
८	मुल	,,	-	,,	-	,,	३००
९	सावली	,,	-	,,	-	,,	-
१०	गोंडपिपरी	,,	-	,,	-	,,	१००००
११	राजुरा	,,	-	,,	-	,,	३१५०
१२	कोरपना	,,	-	,,	-	,,	-
एकूण							२४२६०

तक्ता क्र. ११. ६ मुदे चालु

१७५

१	२	३	४	५	६	७	८
१.	चंद्रपुर	तोयाबिन	-	तोयाबिन	-	तोयाबिन	२१५०
२.	भाद्रावती	..	-	..	-	..	५२८०
३.	वरोरा	..	-	..	-	..	११५००
४.	चिपूर	..	-	..	-	..	१५०००
५.	नागभिड	..	-	..	-	..	११५०
६.	ब्रम्हपुरी	..	-	..	-	..	१८५०
७.	तिपेवाडी	..	-	..	-	..	१६५
८.	मुल	..	-	..	-	..	५०१
९.	सावली	..	-	..	-	..	-
१०.	गोंडपिपरी	..	-	..	-	..	१६००
११.	राजुरा	..	-	..	-	..	३५००
१२.	कोरपना	..	-	..	-	..	-

एकूण

४३४०६

१.	२.	३.	४.	५.	६.	७.	८.
१.	चंद्रपुर	इतर तेल वर्गीय	-	इतर तेल वर्गीय	-	इतर तेल वर्गीय	-
२.	भाद्रावती	..	-	..	-	..	-
३.	वरोरा	..	-	..	-	..	-
४.	चिपूर	..	-	..	-	..	-
५.	नागभिड	..	-	..	-	..	-
६.	ब्रम्हपुरी	..	-	..	-	..	-
७.	तिपेवाडी	..	-	..	-	..	-
८.	मुल	..	-	..	-	..	-
९.	सावली	..	-	..	-	..	-
१०.	गोंडपिपरी	..	-	..	-	..	-
११.	राजुरा	..	-	..	-	..	-
१२.	कोरपना	..	-	..	-	..	-

एकूण

तक्ता क्र. ११. ६ पूढे चालू

१	२	३	४	५	६	७	८
१.	चंद्रपुर	कापूस	-	कापूस	३२००	कापूस	-
२.	भाद्रावती	"	-	"	१४००	"	१६००
३.	वरोरा	"	-	"	१२०००	"	६०००
४	चिपूर	"	-	"	-	"	३००
५	नागभिड	"	-	"	-	"	-
६	ब्रम्हपुरी	"	-	"	-	"	-
७	सिंदेवाडी	"	-	"	-	"	-
८	मूल	"	-	"	-	"	-
९	सावली	"	-	"	-	"	-
१०.	गोंडपिपरी	"	-	"	१०००	"	६७५
११.	राजुरा	"	-	"	१४८००	"	११०२५
१२	कोरपना	"	-	"	-	"	-
एकूण					३२४००		१९६००

आधार

श्री. विक्रम अधिकारी,
जिल्हा परिषद, चंद्रपुर

जिल्हातील रासायनिक खाताचे तटव १९९३-९७ प्राकारिता.
जिल्हा - चंद्रपूर

शुनु. क्र. जिल्हा/तालुका: रासायनिक खाताचे तटव [वे. टनात] मोरा

१	२	निंत्रात संस्थाकडून	खाजगी संस्थाकडून	एकूण
१	२	३	४	५
१.	चंद्रपूर	३७७८	९२७	३७०५
२.	भाद्रावती	१३५६	७५२	१८०८
३.	बरोरा	७१७२	१३८०	५५२२
४.	चिन्नूर	३६९७	१२३२	४९२९
५.	नगमिड	४३३३	१७७७	५७७७
६.	ब्रम्हपूरी	२१५७	७१८	२८७५
७.	सिदिगाडी	३२८९	१०९६	४३८५
८.	दुल	४४३९	१७७९	५९१८
९.	सावली	-	-	-
१०.	गोंडमिपरी	२८७३	९५७	३८३०
११.	राजुरा	२१८९	७२९	२९१८
१२.	कोरपना	-	-	-
एकूण जिल्हा		३१२५३	१०७१७	४१९६७

आधार - कृषि विकास अधिकारी, जिल्हा परिषद
चंद्रपूर

तक्ता क्र. ११.८

जिल्हा - चंद्रपूर

जिल्हातील साखर कारखाने १९९३-९४ वा वर्षाकरीता

अनु. क्र. : जिल्हा/तालुका साखर कारखान्याचे सहकारी/खाजगी गळीत क्षमता मे. टन प्रतक्षा झालेले गाळ [मे. टन] साखरेचे उत्पादन [मे. टन]

१. एकूण जिल्हा बेरीज
१. चंद्रपूर
२. भाद्रावती
३. वरोरा
४. चिपूर
५. नागझिड
६. ब्रम्हपुरी
५. तिमिाही
८. तुल
९. तावली
१०. गोंडपिपरी
११. राजुरा
१२. कोदण

निरंक

आयुक्त - साखर संयंत्रालय, स. ज. पुणे

तक्ता क्रमांक ११.९

१९६३-६४

दुग्धा संस्थांची संख्या १९६३-६४ या वर्जाकरिता

जिल्हा - चंद्रपूर

अ. क्र.	दुग्धा संघा/ इतर संस्था	जिल्हा/तालुका	दुग्धा.सहकारी संस्थांची संख्या	एकूण संभागातदांची संख्या	गोळा केलेले दुग्धा एकूण दुग्धा	प्रतिदिन सरासरी लिटरमध्ये	शियातगुडांची संख्या	शियातगुडांची क्षमता [१०० लिटर मध्ये]
१	२	३	४	५	६	७	८	९
१.	जिल्हा दुग्धा संघ	चंद्रपूर	९	४६२	७३३	२००९	-	-
		भाद्रावती	३	३६१	२९	८०	-	-
		वरोरा	७	७०५	-	-	-	-
		चिमूर	९	४६२	-	-	-	-
		नागमिड	२८	२८७९	८७२	२३८८	-	-
		ब्रम्हपुरी	१०	१८३८	२४२	६६२	-	-
		सिंदेवाही	६	७०६	५९	१६८	-	-
		मुल	७	३२६	७	२०	-	-
		सावली	४	३२८	२	४	-	-
		गोंडपिपरी	५	३५९	-	-	-	-
		राजुरा	५	७५०	-	-	-	-
		कोरपना	-	-	-	-	-	-
एकूण जिल्हा			९३	१०१६०	१९४४	५३२३	-	-



तक्ता क्र. ११.२ पुढे चालू

१	२	३	४	५	६	७	८	९
इतर संस्था	चंद्रपूर	-	-	-	-	-	१	२०
	भाद्रावती	८	४६९	३	७	-	-	-
	वरोरा	९	८०९	५८	१५९	-	-	-
	चिमूर	१५	८९६	१३२	३६१	१	५	-
	नागभिड	७	६२१	-	-	१	५	-
	ब्रम्हपूरी	३	५९१	-	-	-	-	-
	सिंदेवाही	६	३८८	-	-	-	-	-
	मुल	२	३४९	-	-	-	-	-
	तावली	-	-	-	-	-	-	-
	गोंडपिपरी	२	२२८	-	-	-	-	-
	राजुरा	११	३२३	-	-	-	-	-
	कोरपना	-	-	-	-	-	-	-
एकूण जिल्हा		६३	४५७४	१९३	५२७	३	३०	

टिप :- इतर संस्थांनी गोळा केलेल्या दुधाची वेगळी आकडेवारी उपलब्ध नसल्यामुळे स्तंभ ६ व ७ मध्ये इतर संस्थांच्या आकडेवारी जिल्हा दुधा संघांनी गोळा केलेल्या दुधाचा तुलना समावेश आहे.

आधार :- १. जिल्हा दुग्ध व्यवसाय विकास अधिकारी चंद्रपूर
२. जिल्हा दुग्ध उत्पादक सहकारी संघ चंद्रपूर

तक्ता क्रं. ११.१०

- १८१-

जिल्हा-चंद्रपूर

ग्रामीण विकास कार्याची प्रगती १९९३-९४

जिल्हातील या कार्यांतर्गत

१) केंद्र पुरस्कृत

निमडलेल्या ताबुकांची संख्या

२) राज्य पुरस्कृत

३) एकूण

} निरंक

अ. क्र	विकास शिर्षा	उपलब्ध झालेली आर्थिक तरतूद	झालेला खर्च [रु. लाखात]	खार्चाची टक्केवारी	भौतिक साधनांचा तपशिल बाबत परिमाणू	लक्षा	साध्य	साधनांची टक्केवारी	
१	२	३	४	५	६	७	८	९	१०

निरंक

आधार - जिल्हा ग्रामीण विकास कार्या, चंद्रपूर

तक्ता क्र. ११.११

- १८२ -

जिल्ह्यांतील एकात्मिक आदिवासी विकास कार्यक्रमाची प्रगती, त्यावरील तरतूद व खर्च १९९३-९४ वर्षाकरीता. जि. चंद्रपूर

कार्यक्रमाखालील अंशगा-या :-	१] तालुक्यांची संख्या	१२
	२] गावांची संख्या	७४२
	३] एकूण लोकसंख्या	३४२८०२
	[घाणेडित/विभागातील १९८१ च्या जनगणनेनुसार]	
	२] अनुसूचित जातीची लोकसंख्या - १३५०१	

अ. क्र. :	विकासप्रतिष्ठा व उपप्रतिष्ठा	१९९३-९४ वर्षाकरीता	खर्चाची
		इंग्रजेतील तरतूद	इंग्रजेतील खर्च टक्केवारी
		[रु. लाखात]	[रु. लाखात]
१	२	३	४

एक] कृषि व संलग्न सेवा			
१] पीक संवर्धन	२१.६०	२१.६०	१००.०
२] फलोत्पादन	२.२९	२.२९	१००.०
३] मृद व जलसंधारण	१७.५०	१७.५०	१००.०
४] पशुसंवर्धन	७.७१	७.७२	१००.०
५] दुग्धाव्यवसाय विकास	१.६८	१.६६	९९.०
६] मत्स्यव्यवसाय	९.२५	९.२६	१००.०
७] वने	३७.८६	३७.७३	९९.६६
८] पणान, कोठारे व वखारी	-	-	-
९] सहकार	०.२२	०.२०	९१.०

एकूण कृषि व संलग्न सेवा	९८.११	९७.९६	१००.०
-------------------------	-------	-------	-------

दोन] ग्रामीण विकास			
१] एकात्मिक ग्रामीण विकास कार्यक्रम	३३.४५	३३.४५	१००.०
२] अवर्धन प्रवण क्षेत्रा कार्यक्रम	-	-	-
३] स्व हर रोजगार योजना	४२.५४	४२.५४	१००.०
४] रोजगार हमी योजना	-	-	-
५] जमीन सुधारणा	०.२५	०.२५	१००.०
६] सामुहिक विकास	-	-	-

एकूण ग्रामीण विकास	७६.२४	७६.२४	१००.०
--------------------	-------	-------	-------

तीन] पाटबंधारे व पूर नियंत्रण			
१] लघू पाटबंधारे	९९.७०	७८.१५	७८.३९
२] जलप्रदाय क्षेत्रा विकास कार्यक्रम	-	-	-
३] आघकरी विकास	११.२५	१३.६९	१२१.०
४] पूरनियंत्रण कामे	-	-	-
एकूण पाटबंधारे व पूरनियंत्रण	११०.९५	९१.८४	८२.७८

चार] विद्युत विकास	२७.७०	२७.७०	१००.००
---------------------	-------	-------	--------

तक्ता क्र. ११. ११ पदे चाल

१	२	३	४	५
बाच] उद्योग व खाणकाम				
१] मोठे व मध्यम उद्योग	-	-	-	-
२] ग्रामीण व लघू उद्योग	१.७९	१.७९	१००.००	
एकूण उद्योग व खाणकाम	१.७९	१.७९	१००.००	
सहा] वाहतुक व दळणावळण				
१] मोठी व लहान बंदरे	-	-	-	-
२] अंतर्देशीय जलवाहतुक	-	-	-	-
३] रस्ते विकास	१४६.०५	१४८.१८	१०१.०	
एकूण वाहतुक व दळणावळण	१४६.०५	१४८.१८	१०१.०	
सात] सामान्य आर्थिक सेवा				
१] पर्यटन	-	-	-	-
आठ] सामाजिक व सामुहिक सेवा				
१] सामान्य शिक्षण	८३.३२	७३.२४	८८.०	
२] क्रिडा व युवक कल्याण	१.१०	१.१७	१०६.०	
३] कला व संस्कृति	-	-	-	-
४] तंत्रिक शिक्षण	१.९२	१.९२	१००.०	
५] वैद्यकीय शिक्षण व औषाधी द्रव्ये	-	-	-	-
६] ग्रामीण पाणीपुरवठा व स्वाच्छता	५५.१९	५५.१९	१००.०	
७] आरोग्य सेवा	२२.२०	२१.९८	९९.०	
८] गृहनिर्माण	१.९६	१.९६	१००.०	
९] नगरविकास	-	-	-	-
१०] माहिती व प्रतिध्दी	-	-	-	-
११] मागासवर्गीयांचे कल्याण	८१.०८	८१.५२	१००.५४	
१२] कामगार व कामगार कल्याण	२५.७९	२५.८७	१००.०	
१३] समाज कल्याण	-	-	-	-
१४] पोडाण	२४.३६	२.०६	८.४६	
एकूण	२९८.९३	२६६.९१	८९.३९	
नऊ] माडा योजनेखालील तरतूद [विनी माडा सहित]	५.००	५.००	१००.००	
दहा] व्यक्तिगत बजेट	२८.२०	२४.७०	८७.५९	
अकरा] आदिवासी क्षेत्राबाहेरील आदिवासींचा विकास कार्यक्रम [ओ.टी.एस.पी.]	४४.६६	३३.८८	७३.६२	
बारा] अनुषा अतर्गत योजना [आदिवासी]	२५४.९४	२३९.८५	९४.०८	
तेरा] राज्यस्तरीय योजना [स्टेट पुल ओटीएसपी]	२.५८	१.४२	५५.०४	
चौदा] विशेषा केंद्रीय सहाय्य [टि.एस.पी.]	२.००	२.००	१००.००	
पंधारा] विशेषा केंद्रीय सहाय्य [ओ.टी.एस.पी.]	१२.००	१२.००	१००.००	

आधार १] जिल्हा नियोजन अधिकारी, चंद्रपूर

२] प्रकल्प अधिकारी, एकात्मिक आदिवासी विकास प्रकल्प चंद्रपूर/चिप्रूर

तक्ता क्र. ११.१२

१२४

जिल्हा - चंद्रपूर वीस कलमी कार्यक्रम १९९३-९४

कलम	बाब	परिमाण	उद्दिष्टे	साध्य
१	२	३	४	५
१	अ] एकात्मिक ग्रामीण विकास कार्यक्रम	लाभधारकांची संख्या	७५०९	६९१५
	ब] जवाहर रोजगार योजना कार्यक्रम	मनुष्य दिवस [लाखात]	६१.४५	५५.२७
	क] लघू उद्योग स्थापन करणे	संख्या	१६०	२३४
	ड] अतिरिक्त जमिनीचे वाटप	हेक्टर	-	४८.५३
	इ] जमिन सुधारणा [अतिरिक्त जमिनीचे वाटप]	लाभधारक	-	४२
६	वेठ बिगाराचे पुर्नवसन	संख्या	-	-
७	पिण्यालाठी स्वच्छ पाणी पुरविणे	छोड्यांची संख्या	६२	६२
८.	<u>सर्वांसाठी आरोग्य</u>			
	मुलांची रोग प्रतिकारक शक्ती	मुलांची संख्या		
	१] डी.पी.टी	४९७६८	५०७७४	
	२] पोलिओ	४९७६८	५०६३७	
	३] बी.सी.जी	४९७६८	५१५३०	
	<u>मुलींची रोग प्रतिकारक क्षमता वाढविणे</u>			
	१] टी.टी. गरोदर मोता	संख्या	४९७६८	४९९४८
	२] डी.टी	४९७६८	४९२५४	
	३] गोवर	४९७६८	४७००८	
	४] टी.टी. एस. सी. १० वर्षी	४९७६८	४१७६०	
	५] टी.टी. एस. सी. १६ वर्षी	४९७६८	४३०९६	
	<u>दोन मुले हे परिमाण</u>			
	अ] कुटुंब नियोजन शास्त्रा क्रिया	शास्त्रा क्रिया संख्या	११४००	१२३३५
	ब] समसुल्य शास्त्रा क्रिया			
	१] आय. यु. डी	संख्या	१३२८०	११५११
	२] सी. पी. युझर्स	३५५००	३९७००	
	३] ओ. पी. युझर्स	११२५०	८९०१	
११.	अ] अनुसूचित जातींच्या कुटुंबांना न्याय	लाभार्थी कुटुंब संख्या	३३३०	३५२९
	ब] अनुसूचित जमातींच्या कुटुंबांना न्याय	४९७१	४९४८	

तक्ता क्र. ११.१२ पूढे चालू .

२५

१	२	३	४	५
१४	<u>सर्व सामान्यांसाठी गृहनिर्माण</u>			
	अ) धारासाठी जागा देणे	संख्या	-	-
	ब) धार बांधणीसाठी अर्धसहाय्य लाभार्थी	संख्या	-	-
	क) इंदिरा आवास योजना	संख्या	६४४	६४४
१४	<u>शहरी गृहनिर्माण</u>			
	ड) आर्थिक दृष्ट्या दुर्बल घाटकासाठी मूखांड संख्या		-	-
	घ) कमी उत्पन्न गटासाठी धार बांधणी	गाळे संख्या	-	-
१५	गलिच्छ तस्त्यांची सुधारणा	लाभार्थी संख्या	२२५०	२२५०
१६	झाडे लावणे	झाडांची संख्या [लाखात]	१५.०० १७८९	१७.२८ २०३३
१८	रास्त भावांची दुकाने उघडणे	संख्या	१०	१२
१९	<u>खोड्यांसाठी उर्जा</u>			
	अ) खोड्यांचे विद्युतीकरण	खोड्यांची संख्या	३	३
	ब) पंप संचाचे विद्युतीकरण	पंपसंच संख्या	९३९	९३९
	क) सुधारित चूली	चूलींची संख्या	६०००	७५००
	ड) बायोगॅस संच बसविणे	संख्या	४००	६५१

टिप - वरील तक्त्यांत कलम क्रमांक २, ३, ४, ५, १०१२, १३, १७, १८, व २० समाविष्ट नाहीत.

आधार - जिल्हा नियोजन अधिकारी, चंद्रपूर

तक्ता क्र. ११. १३

-१८६-


निषेधा घटक योजना १९९३-९५ या वर्षाकरीता

जिल्हा - चंद्रपूर

अ. क्र. :	सुख व विकास विभाग	उपलब्ध झालेली आर्थिक तरतूद [रु. लाखात]	झालेला खर्च [रु. लाखात]	खर्चाची टक्केवारी
१	२	३	४	५
१.	कृषि व तेलग सेवा	१४. ३७	१४. २०	९९
२.	ग्रामीण विकासकठी निषेधा कार्यक्रम	११०. १८	११४. ४१	१०४
३.	वाटबंधाारे व पुरविंत्राणा	३१२. २०	३१३. २०	१००
४.	विद्युत विकास	१९. ००	१९. ००	१००
५.	उद्योग व खाणकाय	१. १२	१. १२	१००
६.	साहचुक व व्यवस्थापन	७. ६५	३. ७०	४८
७.	सामाजिक व सामुहिक सेवा	२१. १८	२१. १८	१००
जिल्हा एकूण		४८५. ७०	४८६. ८१	१००

आधार - जिल्हा समाजकल्याण अधिकारी, चंद्रपूर

तक्ता क्र. ११. १४



जिल्हाचा स्थानिक विकास कार्यक्रम संदर्भात १९९३-९४

जिल्हा-चंद्रपूर

[रुपये हजारत]

अनु. क्र. : विधानसभेचा प्रतदार तळाचे नांव	मतेदार तळांचा मंडळ तरतूद	मंडळ कामाची संख्या		एकूण [स्त्री व नर नसलेले कामे]	मंडळ कामाची अंदाजित किंमत [स्त्री व नर नसलेले कामांचे अंदाजित किंमत]	संदर्भात झालेला एकूण खर्च	
		मुनी (अग्रगण्य) कामे	संदर्भात झालेले ताल नसलेले कामे				
१	२	३	४	५	६	७	८
१.	चंद्रपूर	३४००	२०	३७	५७	६५१६	३३१८
२.	भाद्रावती	३४००	२८	२८	५६	७७४९	३५६२
३.	चिपूर	३४००	१६	५७	७३	७२८८	३३९०
४.	ब्रम्हपुरी	३४००	१९	२७	४६	८५९२	३३३८
५.	राजुरा	३४००	२१	७२	९३	८४२६	३४७७
६.	मुल-सावली	३४००	२१	५७	७८	८७०७	३३१५
एकूण		२०४००	१२५	२७८	४०३	४७२७८	२०४००

आधार - जिल्हा नियोजन अधिकारी, चंद्रपूर

निवडक शेती मालाच्या सरासरी धाअक किंमती ३० जून १९९४ ला संपना-या वर्षाकिरीता

		जिल्हा - चंद्रपूर													
		[प्रति क्विंटल मूल्य संपादन]													
अ. क्र.	मालाचे प्रकार	जुलै ९३	ऑगस्ट ९३	सप्टेंबर ९३	ऑक्टोबर ९३	नोव्हेंबर ९३	डिसेंबर ९३	जाने ९४	फेब्र. ९४	मार्च ९४	एप्रिल ९४	मे ९४	जून ९४	वर्षाची सरासरी	
१	२	३	४	५	६	७	८	९	१०	११	१२	१३	१४	१५	
१.	धान	अति उत्तम	-	-	-	-	-	-	-	-	-	-	-	-	
२.	धान	उत्तम	४१९	४६२	४३५	४६५	४८६	४७६	५०२	५२१	५४७	५६१	५६५	५३३	४९८
३.	धान	मध्यम	३३७	३५८	३५२	३७८	३७९	३५४	३८३	३६४	३९८	४००	४१६	४३३	३७९
४.	धान	हलका	-	-	३३५	३२५	३३६	३२१	३२३	३३४	३५२	३५५	३७३	३४०	३६६
५.	गहू	डावरा	-	४२५	४४५	४४८	४३३	४४९	४०७	५१५	४७०	५१०	४७८	४८२	४६४
६.	ज्वारी	गावरानी	२६९	२६०	२४८	२३५	२५५	२८३	२६६	३२४	३२३	३१७	३१४	२९४	२८२
७.	तांदूळ	मध्यम	-	५८८	५१९	-	-	६५८	५१३	५६०	५५२	-	-	५६१	५६४
८.	हरभरा	गुलाबी	९१०	९१०	१०९५	९४०	-	-	-	११२६	९७१	१०३३	११०८	९७७	१००८
९.	उडीद	काळा	६३२	५८३	६३९	७२१	७२३	७८५	६९२	६८२	९८४	१०२८	१०५४	१०३०	७९६
१०.	सुग	हिरवा	-	८५१	७३५	८८९	७७३	८४५	९८०	९७१	१०५४	१०२६	९४८	९००	८९८
११.	जवत	नाल	११९९	१२१७	१२३२	११६१	११४३	११३६	११०८	११४७	११०१	११३६	११०७	११२९	११५१
१२.	तिळ	बोरीया	१३३६	१४००	१५०२	१३०३	१२५२	१२५७	१३३७	१४८३	१४९२	१४८६	१४५६	१४१७	१३९३
१३.	सोंगदाना	-	१०४३	९५०	-	८३५	-	६४७	६००	-	-	-	-	-	८१५

तक्ता क्र. १२.१ गूढे चालू

२०१७-१८

१	२	३	४	५	६	७	८	९	१०	११	१२	१३	१४	१५	१६
१४.	पोपट	पांढरी	-	-	-	-	-	-	-	६६३	८५६	७८५	८५२	६६३	७६५
१५.	कुलधा	गावरानी	४०५	३५५	-	-	५३५	४३५	३५३	३५२	३८३	३७६	३५५	३८३	३२३
१६.	वाल	पांढरा	-	-	-	-	-	-	-	५२३	२८८	२६८	२२७	२२०	२०७
१७.	बरबटी	गावरानी	-	-	-	-	-	-	-	८५१	१०७२	११२०	८८७	७५०	२३६
१८.	मोट	गावरानी	-	८००	-	-	-	-	-	७००	८४४	७८३	७३७	-	७७३
१९.	तूर	गजरा	-	१००३	२३५	१०२४	२२५	२४१	२५७	८५२	८७८	८३४	२०४	२३५	२३३
२०.	मिरची	जांभुळघाटी	-	१४००	-	१०००	७३५	७५०	५००	८८०	११००	१८००	-	१५००	१०६४
२१.	मोहरी	-	-	-	-	-	-	-	-	-	-	-	-	-	-
२२.	तोयाबीन	लावा	-	८००	-	५७०	५८३	७०८	७१७	७५३	७७५	७८२	८०५	८२४	७३२
२३.	कापूस						गुमर	एच्यू	फेंडर	एकत	कै				
		१] एच-४/एमडब्ल्यू एच-१					१०१०	१०००	२२०	४६०	२६५				
		२] एल आर ए ५१६६/एमडब्ल्यू एच					१०२०	१०१०	२२०	४६०	२६५				
		३] एल-१४७/एसचएच					२२५	२८५	२०५	४६०	२६५				

आधार :- जिल्ह्यातील सर्व कृषी उत्पन्न बाजार समित्या.

अ. क्र. नावाचे वर्गाने : गुणवत्ता/कारण परिभाषा			मासिक सरासरी किरकोळ किंमती													
ना. क्र. विधान धोडकात किंमत			जाने.	फेब्रु.	मार्च	एप्रिल	मे	जून	जुलै	ऑगस्ट	सप्टें.	ऑक्टो	नोव्हें	डिसे.	सरासरी	
१	२	३	४	५	६	७	८	९	१०	११	१२	१३	१४	१५	१६	१७
धान्य																
१.	तांदूळ	उत्तम	किलो	८.८०	८.००	९.००	६.०५	९.२५	९.८१	१०.००	१०.००	१०.००	१०.२०	१०.७५	११.००	९.६६
२.	तांदूळ	मध्या	,,	६.९४	६.३८	६.२५	६.४५	६.५०	६.५८	६.७५	७.२५	७.२६	७.२५	७.२९	७.४८	६.८७
३.	तांदूळ	जाडा[ड]	,,	६.७५	६.०८	६.००	६.१०	६.२५	६.३५	६.४०	६.८८	७.००	७.००	७.०६	७.२४	६.५९
४.	गहू	मध्या[सु. धा. दु.]	,,	३.२५	४.००	४.२५	४.२५	४.२५	४.२५	४.२५	४.२५	४.२५	४.२५	४.२५	४.२५	४.२५
५.	गहू	सांदरा	,,	५.८८	५.१९	५.१९	५.१०	५.२५	४.४४	५.३९	५.७५	५.७५	५.७९	५.९५	६.००	५.४७
६.	गहू आटा	मिळवडे	,,	उ. ना.												
७.	जावरी	सांदरी	,,	३.३५	३.१३	३.००	३.००	३.००	३.००	३.००	३.००	३.०६	३.२५	३.४०	३.६८	३.१६
८.	जावरी	मिळवी	,,	४.५०	४.१३	४.००	४.००	४.००	४.००	४.००	४.५०	४.५०	४.५०	४.५०	४.५०	४.२६
९.	जावरी	जाडी	,,	४.१०	४.००	४.००	४.००	४.००	४.००	४.००	४.५०	४.५०	४.५०	४.५०	४.५०	४.२२
डाळी																
१०.	हरभारा	मोळ	,,	११.००	१०.६३	११.००	९.४०	९.२५	९.७५	११.००	१२.२५	१३.००	१३.७०	१४.६३	१६.१०	११.८९
११.	उडीव ताळ	मिळवडे	,,	११.००	१०.२५	१०.२५	१०.९०	११.००	११.७५	१२.००	१२.५०	११.९०	१५.००	१५.३०	११.८९	
१२.	तुरडाव	मिळवडे	,,	१७.५०	१७.५०	१६.३८	१६.६०	१६.८८	१७.००	१८.२५	१९.५०	१९.५०	२०.००	१९.४०	१७.९६	
१३.	चणाडाव	गादरागणी	,,	१२.००	१२.७५	१२.००	१०.५०	१०.८८	१२.००	१२.७०	१५.५०	१६.६३	१७.४०	१८.६३	१८.९०	१४.०८
१४.	तुरडाव	मिळवडे	,,	१३.००	१३.७५	१४.००	१४.४०	१५.००	१५.००	१५.००	१५.५०	१५.५०	१५.००	१५.३०	१४.५८	
१५.	मुरुर डाळ	मिळवडे	,,	१२.००	११.२५	१२.००	११.७०	१२.००	१२.००	१२.००	१२.००	१२.००	१२.८०	१२.५०	१२.३०	१२.१३
साखर व गुळ																
१६.	साखर	डी-३०	,,	९.७५	१०.२८	१०.७८	११.१२	११.८८	११.६३	११.५६	११.८७	११.२५	११.७०	११.८९	१२.७५	११.३६
१७.	गुळ		,,	१२.६०	१२.२५	१२.७५	११.२०	१६.००	१५.५०	१५.००	१५.७५	१६.४०	१८.००	१८.६०	१५.१७	

तक्ता क्र. १२.२ मुद्दे चालू

१९२-

१	२	३	४	५	६	७	८	९	१०	११	१२	१३	१४	१५	१६	१७
३६	कडाऊ नाडूड कांडे	स्थानिक पञ्जिने	४२.००	४२.००	४०.००	४०.००	४०.००	४०.००	४०.००	४०.००	४०.००	४०.००	४०.००	४०.००	४०.००	४०.३३
३७	साडी	१ नग	२९५.००	३०५.००	३२१.२५	३४४.००	३५०.००	३५०.००	३५०.००	३५०.००	३५०.००	३५२.००	३६५.००	३९५.००	३९५.००	३९५.००
३८	कोटाचे नॅन्टे कांड	१ वि.	१४५.००	१४५.००	१४५.००	१५२.००	१६२.५०	१६२.५०	१६२.५०	१६२.५०	१६२.५०	१६२.००	१६२.००	१६२.००	१६२.००	१६२.००
३९	नोतकाचे कांड	१ वि	४८.००	४७.५०	५०.००	५०.००	५०.००	५०.००	५०.००	५०.००	५०.००	५०.००	५०.००	५०.००	५०.००	५०.००
४०	सह-गचे कांड टेरिजॉटमध कांड	१ वि	९०.००	९७.५०	१०६.२५	११०.००	११०.००	११०.००	११०.००	११०.००	११०.००	११०.००	११०.००	११०.००	११०.००	१०६.९९
४१	मिळी भांडी मंडारा जेड मंडारातील मंडीर्ग स्तू	१ वि.	१२०.००	१२०.००	१२०.००	१२१.००	१२५.००	१२५.००	१२५.००	१२५.००	१२५.००	१२५.००	१२५.००	१२५.००	१२५.००	१२५.००
४२	धुप गारा कावन	५०१ बार. १ नग	१०.००	१०.००	१०.००	१०.००	१०.००	१०.००	१०.००	१०.००	१०.००	१०.००	१०.००	१०.००	१०.००	१०.१५
४३	अंजाचा कावन	१ नग	५.५०	५.५०	५.५०	५.५०	५.५०	५.६०	५.६०	५.६०	५.७१	५.७५	५.७५	५.७५	५.७५	५.६२
४४	नान डिगाचे	कुरी १०० नग	५.००	५.००	८.००	६.८०	८.००	८.००	८.००	८.००	८.००	८.००	८.००	६.००	६.००	५.०७
४५	कुनारी	धारडा किलो	२१.२०	२८.००	१००.००	१००.००	१००.००	१००.००	१००.००	१००.००	१००.००	२६.४५	२७.००	२०.००	२०.००	२६.६२
४६	तंजाडू	-	२२.००	२२.००	२२.००	२२.८०	२४.००	२४.००	२४.४०	२४.००	२४.००	२५.००	२५.००	२५.००	२५.००	२३.८५
४७	तिगारेट	दनाचा १० नग	४.५०	४.५०	४.५०	४.५०	४.५०	४.५०	४.५०	४.५०	४.५०	५.००	५.००	५.००	५.००	४.७३
४८	बिडी	- २५ नग	२.००	२.००	२.००	२.००	२.००	२.००	२.००	२.००	२.००	२.००	२.००	२.००	२.००	२.००
४९	केट जेल	१ नग	१३.५०	१३.५०	१३.५०	१३.५०	१३.५०	१३.५०	१३.५०	१३.५०	१३.५०	१३.५०	१३.५०	१३.५०	१३.५०	१३.५०

आधार - जिल्हा सांख्यिकी कार्यालय, चंद्रपूर

तक्ता क्र. १२.३

१९३-

नागपूर केंद्रातील कामगारांचे ग्राहक किमतीचे निदर्शांक [वर्ष १९२३-२४]

जिल्हा - चंद्रपूर

[पायाभूत वर्ष १९२२=१००]

अ. क्र. : महिना	वर्ष	अन्न	पान, सुपारी तबाखी इ.	इंधन व दिवाबत्ती	घारे	कापड, बिछाना व पादत्रा जे	संकिर्ण	सर्वसाधारण निदर्शांक
१	२	३	४	५	६	७	८	९
एकूण सरासरी	१९२२-२३	२५७	३४२	२५६	३०८	१९४	२४५	२५७
१. एप्रिल	१९२३	२५१	३६२	२६१	३२३	२००	२६३	२५२
२. मे	"	२५६	३६१	२६१	३२३	२००	२६४	२६२
३. जून	"	२६३	३६१	२६१	३२३	२०६	२६४	२६६
४. जुलै	"	२६५	३६०	२६२	३३८	२०९	२६५	२७०
५. ऑगस्ट	"	२७१	३६५	२७१	३३८	२०९	२६६	२७३
६. सप्टेंबर	"	२६९	३६५	२७१	३३८	२१०	२६७	२७२
७. ऑक्टोबर	"	२७४	३७३	२७१	३३८	२१०	२७०	२७६
८. नोव्हेंबर	"	२८२	३७५	२७२	३३८	२१०	२७०	२८०
९. डिसेंबर	"	२७८	३७४	२७२	३३८	२१०	२७६	२८०
१०. जानेवारी	१९२४	२७८	३७४	२७२	३४४	२११	२७७	२८०
११. फेब्रुवारी	"	२७६	३७२	२७२	३४४	२११	२७८	२७९
१२. मार्च	"	२७०	३६९	२७२	३४४	२१२	२८३	२८१
वार्षिक सरासरी	१९२३-२४	२७०	३६८	२६९	३३६	२०८	२७०	२७३

आधार :- कामगार आयुक्त यांचे कार्यालय, कॉमर्स सेंटर ताडदेव, मुंबई

जिल्हातील पोलीस दलाची एकूण संख्या १९९३-९४ जाकिरीना

जिल्हा - चंद्रपूर

अ. क्र.	वर्ग	संख्या
१	२	३
१.	<u>पोलीस दलाची संख्या</u>	
	अ] पोलीस उप-डिव्हिजनल निरीक्षक [वर्ग १]	-
	ब] अधिकांक	१
	क] अप्पर पोलीस अधिकांक	१
	ड] सहाय्यक अधिकांक	-
	इ] उप अधिकांक	५
	ई] निरीक्षक	१८
	ग] उप निरीक्षक	११४
	घ] जवाबदार [सहा. उप निरीक्षक]	८६
	च] हवालदार	४५४
	छ] थिअरडी	१४१४
	एकूण पोलीस दलाची संख्या	२३९६
२.	पोलीस ठाणी	२१
३.	आउट पोस्ट	२३
४.	सब पोस्ट [उप पोलीस स्टेशन]	७
५.	बाहेर बाहेरुक निंत्रांग शाखा	१
६.	लॉकअप	१४
७.	पोलीस ठाणी, आउट पोस्ट सब पोस्ट आदींची सोय असलेली गाणे व बाहेर	५१
८.	पोलीस दलाचा एकूण खर्च [रु. ताखात]	१०८४. १८

टीप - कायदे रेल्वे पोलीस दलाचा समावेश नाही.

आधार - जिल्हा पोलीस अधिकांक, चंद्रपूर

अनु. क्र.	गुन्हाचा प्रकार	प्रकरणांची संख्या [५ + ६]	चौकशी चालू असलेली प्रकरणे	भागील तक्रारी कोटित चालू असलेली प्रकरणे	न्यायालयीन चौकशीसाठी मुदत केलेली प्रकरणे	न्यायालयाने काढून टाकलेली धाड्या दिलेली न जाहीर दिलेल्यासह निकालात काढलेली प्रकरणे	निर्दोष म्हणून सोडलेली प्रकरणे	दोषी असलेली प्रकरणे	व्याख्या शोधती न्यायालयीत मुलबित्त प्रकरणे
१	२	३	४	५	६	७	८	९	१०
१.	दखल पात्र गुन्हात मदत करणे -		-	-	-	-	-	-	-
२.	दखलपात्र गुन्हाबाबत कट करणे-		-	-	-	-	-	-	-
३.	सार्वजनिक शांतता, सुरक्षितता व सव्य न्याय वा बाबतचे गुन्हे		१७	७०८	६६	२७	२१	३	७२६
४.	व्यक्ति विभाजक गुन्हे	१२५१	१२४	४४२७	११२७	२५२	३१६	१०९	५१७७
५.	व्यक्ति आणि जालमत्ता विभाजक किंवा फक्त जालमत्ता विभाजक गंभीर गुन्हे	२९५	५७	१०२८	२३८	१०	८९	६४	११०३
६.	व्यक्ति विभाजक फिरकीत गुन्हे	६६६	४७	२८०४	६१९	१०५	२२२	१२६	२९७०
७.	जालमत्ता विभाजक फिरकीत गुन्हे	६५३	११८	२६५७	५३५	२२	१६८	१३०	२८६९
८.	दर न नोंदविलेले इंडियन सिनेल डोडव्यालील गुन्हे	७६६	६६	२८७४	७००	६१	१६३	२३९	३१११
	एकूण १ ते ८	३७१४	४२९	१४७९५	३२८५	४७४	९७९	६७१	१५९५६
९.	दर न नोंदविलेले गुन्हे								
अ)	निर्दोष किंवा स्थानिक कायदा-खालील दखलपात्र ठरलेले गुन्हे	६४७८	१३९	१०७८१	६३३९	७९	१५७१	३२२२	१२२६९
ब)	डी एच ओ आर १९७७ च्या कायद्याखालील गुन्हे	-	=	<	-	-	-	-	<
	एकूण वेरीज	१०१९२	५६८	२५५८५	९६३४	५५३	२५२०	३८९३	२८२३३

टीप :- अ. क्र. ७ मधील १ विभाग कमी होतून अ. क्र. ६ या विभागात त्याचा समावेश करण्यात आला आहे.

आधार :- जिल्हा पोलीस अधिकांक कार्यालय, चंद्रपूर

तक्ता क्र. १३.३

तुलगात दांडाल केलेले गुन्हेगार १९९३ - ९७ काकिरिता.
जिल्हा - चंद्रपूर

अ. क्र. :	बाब	गुण्या	स्त्रामा	एकुण
१ :	२	३	४	५
१.	रेल्वे अधिनियम	६५	१५	८०
२.	मुंबई पोलिस अधिनियम	५०६	१२	५१८
३.	मुंबई वास्तुंकी अधिनियम	३८०	८	३८८
४.	क्रिमिनल प्रोसिजर कोड अधिनियम	१५	-	१५
५	घारकोडी आग्नि चोरी	१८५	२	१८७
६	छोटे वस्तुऐवज व फसवणूक	२९	-	२९
७	खून	१४	-	१४
८.	डाके व दरोडे	२२	-	२२
९	हत्या व दुखामत करणे	६५	१	६६
१०.	मूस लागून नुकविणो व वलात्कार करणे.	१०	१	११
११.	लष्करी गुन्हे	-	-	-
१२	इतर	१४३	३	१४६
एकुण		१३३५	४२	१३७६

आधार - अधिकाक जिल्हा कारागृह, चंद्रपूर

तक्ता क्र. १३. ४

तुळगात वाढाल झालेल्या गुन्हेगारांचे तक्रारानुसार व प्रौढांगिक मात्रातेनुसार वर्गीकरण १९९३-९४ वर्जाकरीता.
जिल्हा - चंद्रपूर

अ. क्र.	बाब	गुन्हा	त्रिणा	एकुण
१	२	३	४	५
	<u>१६ ते १८ वर्जो</u>			
१.	१. १] अशिक्षित	११	-	११
	१. २] अशिक्षित फक्त वाचता वेगारे	४	-	४
	१. ३] वाचता व लिहिता वेगारे	२०	-	२०
	<u>१९ ते २१ वर्जो</u>			
२.	२. १] अशिक्षित	४३	३	४६
	२. २] अशिक्षित फक्त वाचता वेगारे	१८	१	१९
	२. ३] वाचता व लिहिता वेगारे	७५	१	७६
३.	<u>२२ ते ३० वर्जो</u>			
	३. १] अशिक्षित	२१८	१९	२३७
	३. २] अशिक्षित फक्त वाचता वेगारे	९३	८	१०१
	३. ३] वाचता व लिहिता वेगारे	४१२	४	४१६
	<u>३१ ते ४० वर्जो</u>			
४.	४. १] अशिक्षित	५८	२	६०
	४. २] अशिक्षित फक्त वाचता वेगारे	२५	-	२५
	४. ३] वाचता व लिहिता वेगारे	१८५	२	१८७
५.	<u>४१ ते ६० वर्जो</u>			
५]	५. १] अशिक्षित	४७	२	४९
	५. २] अशिक्षित फक्त वाचता वेगारे	२१	-	२१
	५. ३] वाचता व लिहिता वेगारे	९८	-	९८
	<u>६१ वर्जांरील</u>			
६	६. १] अशिक्षित	१	-	१
	६. २] अशिक्षित फक्त वाचता वेगारे	१	-	१
	६. ३] वाचता व लिहिता वेगारे	१	-	१
	<u>एकुण</u>			
७	७. १] अशिक्षित	३७८	२६	४०४
	७. २] अशिक्षित फक्त वाचता वेगारे	१६२	९	१७१
	७. ३] वाचता व लिहिता वेगारे	७९४	७	८०१

आधार - अधिका, जिल्हा कारागृह, चंद्रपूर

तक्ता क्र. १३.५

- १९८-

दिवागी व कौजदारी नामालगत त्रिकालांत काढलेली कामे १९९३ जाहिरतीत

जिल्हा - चंद्रपूर

दिवागी				कौजदारी			
सुळ		अनील		सुळ		अनील	
निवडित	संकीर्ण	निवडित	संकीर्ण	निवडित	संकीर्ण	निवडित	संकीर्ण
१	२	३	४	५	६	७	८
३३६९	९६१	९६१	१९१	१९५१७	३२७३२	१२४२	२०६६

आधार - जिल्हा व तत्रा नामाधारा, चंद्रपूर

तक्ता क्र. १४. १

बँके कार्यालये, वर्गीकृत बँका यांची संख्या त्यांच्या ठेवी व कर्ज
३१ मार्च १९९४ अखेर

जिल्हा :- चंद्रपूर

अ. क्र.	जिल्हा/ तालुका	बँकाची कार्यालये असलेले गावे व शहरे	बँकेतील कर्मचा- -यांची संख्या	वर्गीकृत बँका [संख्या]	बँकाची कार्या- लये [संख्या]	वर्गीकृत बँकाच्या ठेवी [लाखा रु]	वर्गीकृत बँकाच्या आगाऊ रकमा [लाखा रु]	सहकारी बँका [संख्या]
१	२	३	४	५	६	७	८	९
एकूण जिल्हा								
	बेरीज	७१	१२७४	१५	१७५	३१४९४.००	९८७७.२६	५५
१.	चंद्रपूर	१२	६२७	१४	३८	२१०७४.४३	५९९१.२३	९
२.	भाद्रावती	४	८५	४	६	१९१०.००	२८२.००	७
३.	वरोरा	८	१३४	६	१२	२९९७.०५	११५१.४०	७
४.	चिमूर	४	३३	२	४	६३२.००	३१६.००	५
५.	नागभिड	८	४३	३	८	४२४.००	१८४.००	३
६.	ब्रम्हपुरी	५	८३	२	६	२५१.००	४१६.००	४
७.	तिदिवाही	६	३२	२	६	४०१.००	१४३.००	४
८.	मुल	७	३१	३	६	१०७९.००	५२८.००	५
९.	तावली	२	१९	३	३	२२२.००	१९७.००	—
१०.	गोंडपिपरी	५	२९	२	५	३६७.४५	२२६.५६	५
११.	राजुरा	९	७९	४	१०	१३५६.०७	३२४.०७	६
१२.	जोयना	१	९	१	१	८३.००	११८.००	—

आधार - जिल्ह्यातील सर्व वर्गीकृत बँका.

तक्ता क्र. १४.२

घालू असलेल्या तयुक्त भांडवली संस्था

जिल्हा - चंद्रपूर

अ. क्र. : रोजीची स्थिती : भाग भांडवल असलेल्या : हमीवदारे प्रयत्नित असलेल्या व
कंपन्या नुम्यासाठी काम न करणा-या
कंपन्या

सार्वजनिक : खाजगी सार्वजनिक : खाजगी : एकूण

१	२	३	४	५	६	७
१.	३१ मार्च १९९४	३	१८	४	-	२५

आधार - कंपनी व्यवहार खाते उद्योग मंत्रालय, भारत सरकार नवी दिल्ली.

तक्ता क्र. १४.३

-२०१-

उत्तरविलेल्या विमापत्रांची संख्या व विम्यांची रक्कम

[१९९३-९४ या वर्षाकरिता]

अ. क्रं	बाब	परिमाण	वर्ष
१	२	३	१९९३-९४
१.	शाखा	संख्या	५
२.	उत्तरविलेल्या विमापत्रे	संख्या	३४४८१
३.	व्यपगत विमा पत्रे	संख्या	२०६३३३
४.	विम्यांची रक्कम	रुपये	१३४५४००
		[हजारात]	

आधार :- प्रबंधक [योजना] भारतीय जीवन विमा
निगम नागपुर. मंडळ कार्यालय, नागपुर

जि. चंद्रपूर

तपता क्र. १५-१
चित्रापट्टगडा विभागी. आकडेवारी तिन १९९३-९४ वर्षाकरीता

१०१-२०२-

अनु. क्र. : जिल्हा/तालुका :		कायम स्वस्वाची चित्रापट्टगडे		फिरती चित्रापट्टगडे		व्हिडीओ केंद्राची संख्या	डिजा अन्टीना आयोजक	वसूल केलेला करमणूक कर/अधिकारी [रु लाखात]
१	२	संख्या	प्रत्येक खोबा साठी असलेली आसन क्षमता	संख्या	प्रत्येक खोबासाठी आसन क्षमता	७	८	९
	एकूण जिल्हा देरीज	१७	१२७९२	१२	५२६४	८४	१७१	१५५.८५
१.	चंद्रपूर	१०	८९३९	२	७५०	१०	९९	११३.००
२.	भाद्रावली	१	६०२	२	७३४	३	१५	६.७२
३.	वरोरा	१	६००	२	१३००	८	१२	४.३६
४.	चिमूर	-	-	-	-	१२	४	२.५५
५.	नागभिड	-	-	१	५८८	१४	३	२.८६
६.	ब्रम्हपुरी	२	११३५	१	५१०	१	९	१०.५५
७.	सिंदेवाही	१	६०२	२	५३२	४	३	४.२१
८.	मुल	१	४५२	-	-	७	५	२.५३
९.	तावली	-	-	-	-	४	१	०.९३
१०.	गोंडपिपरी	-	-	-	-	१०	६	१.३३
११.	राजुरा	१	४७२	-	-	७	११	४.४६
१२.	कोरपना	-	-	२	८५०	४	३	२.३५

टिप - स्तंभ ९ मधील वसूल केलेल्या करमणूक कराच्या रकमेमध्ये जिल्ह्यातील व्हिडीओ केंद्र व डिजा अन्टीना आयोजक यांचेकडून वसूल करण्यात आलेला करमणूक कर व अधिभाराच्या रकमेचा समावेश आहे.

आधार - जिल्हाधिकारी [करमणूक विभाग] कार्यालय, चंद्रपूर

जिल्ह्यातील गोळा केलेली अल्पबचत गुंतवणूक व खातेदारांची संख्या
जिल्हा :- चंद्रपूर [रु. लाखांत]

अ. क्र.	योजना	१९९३-९४	१९९२-९३	मधील	१९९३-९४	मधील
		अखोरील खातेदारांची संख्या	गुंतवणूक ढोबळ	नक्त	गुंतवणूक ढोबळ	नक्त
१	२	३	४	५	६	७
१.	टपाल कार्यालय बचतखाते	३१३९	६८१.८१	९८.७१	७६४.१५	७२.६४
२.	संचित मुदत ठेव	७१५४२	१०.७३	१६.६७	९.२६	(-) ११.३७
३.	पुनारावर्ती ठेव		१५४३.४३	५२२.७६	१८५१.२४	७७७.६३
४.	समयबद्ध ठेव १, २, ३ व ५ वर्षीय]	५८६	४८.७४	५.३४	११५.०८	७०.७३
५.	सार्वजनिक भाविष्य निर्वाह निधी टपाल खाते]	६१७	५.२५	५.२५	८.७५	७.८९
६.	सार्वजनिक भाविष्य निर्वाह निधी [स्टेट बँक]	x	२१८.२५	२१२.५०	३१८.०१	२८५.७६
७.	राष्ट्रीय बचत प्रमाणपत्रे [२ ते ८ मालिका]	x	२९५.२७	२९६.२७	३९८.२८	३९८.२८
८.	हंदिरा विकास पत्रे	x	१६०.७४	७६.७०	२४३.२५	(-) ७०.७७
९.	कितान विकास पत्रे	x	८३३.६१	७७३.८४	१४१४.८३	१२७८.६०
१०.	सांख्यिक प्राप्ती योजना	३९२	८२.४२	८२.४२	१८०.५६	४१.८३
११.	राष्ट्रीय बचत योजना ८७	-	५.२८	२२.८०	-	(-) १३५.५३
१२.	राष्ट्रीय बचत योजना ९२	३२	८.९१	८.९१	४.०८	४.०८
१३.	सामाजिक सुरक्षा पत्रे	x	-	(-) १.४७	-	-
१४.	उत्तर पूर्व योजना रा. बचत पत्रे [२ ते ७]	x	-	-	-	(-) १९.००
१.	एकूण योजना	x	३८९४.४४	१४४९.२२	५३०७.४९	२२००.७७

जिल्ह्यातील अल्पबचतीचे लक्ष्य रु १३०० लाखा [१९९३-९४] वर्षाकरीता

आधार - अल्पबचत शाखा, जिल्हाधिकारी कार्यालय, चंद्रपूर.

तक्ता क्र. १५.३

२०४-

तालुकावार गोळा केलेला जमीन महसुल १९९३-९४ वजाकरिता

जिल्हा - चंद्रपूर

[रुपये-हजारात]

अ. क्र.	जिल्हा/तालुका	चालू वजाच्या जमीन महसुलाची एकत्रित मागणी [पूर्वीच्या वजाची व अनाधिकृत]	एकत्रित जमीन महसुलाची एक बाकी [अधिकृत व अनाधिकृत]	एकत्रित जमीन महसुलाची मागणी	सुट	निर्दिष्ट वसुली	वसुलीस पात्र	प्रत्यक्षा वसुली	खातेदारांची संख्या
१	२	३	४	५	६	७	८	९	१०
सकूण	जिल्हा बेरीज	७६८२	७३६	८४१८	२०६	-	८२१२	७३३३	२४९५३५
१.	चंद्रपूर	३२७४	७३	३३४७	१२	-	३३३५	३२७५	१७७७२
२.	भाद्रावती	१४९८	३९४	१८८२	४६	-	१८३६	१२०२	१९९१५
३.	वरोरा	४४६	-	४४६	३७	-	४०९	४०९	२३७७५
४.	चिमूर	१४८	३४	१८२	-	-	१८२	१८२	३०३१९
५.	नागमाड	२५३	६८	३२१	-	-	३२१	३००	२५१०३
६.	ब्रम्हपूरी	७२२	३३	७५५	-	-	७५५	७१८	२२४२६
७.	सिर्देवाही	१८६	-	१८६	-	-	१८६	१८६	१६७०३
८.	मुल	३०६	१३१	४३७	-	-	४३७	३५९	१७४५४
९.	सावली	१०४	-	१०४	-	-	१०४	५५	२०७१४
१०.	गोंडपिपरी	७४	१३	८७	-	-	८७	८७	२३००९
११.	राजुरा	२७७	-	२७७	८३	-	१९४	१९४	१८५९६
१२.	कोरपना	३९४	-	३९४	२८	-	३६६	३६६	१३७५४

आधार :- जिल्हाधिकारी कार्यालय, चंद्रपूर

तक्ता क्र. १५.४

२०१५-१६ २०५

छापखाने आणि छापलेली व प्रकाशित केलेली वर्तमानपत्रे व नियत कालिके
जिल्हा, ३१ मार्च १९९४ या दिवसाची जि. चंद्रपूर

अ. क्र.	जिल्हा/मुद्रणा तालुका	मुद्रणा लेखाची संख्या	: छापलेली व प्रकाशित केलेली वर्तमानपत्रे व नियत कालिके										
			मराठी	हिन्दी	इंग्रजी	इतर	एकूण	मराठी	हिन्दी	इंग्रजी	इतर	एकूण	
१	२	३	४	५	६	७	८	९	१०	११	१२	१३	
	एकूण जिल्हा	३८	११	४	-	-	१५	४१	५	५	-	५०	
	बैरीज												
	१. चंद्रपूर	२६	११	४	-	-	१५	३५	५	५	-	४४	
	२. भाद्रावती	-	-	-	-	-	-	१	-	-	-	१	
	३. वरोरा	२	-	-	-	-	-	-	-	-	-	-	
	४. चिमूर	२	-	-	-	-	-	-	-	-	-	-	
	५. नागभिड	१	-	-	-	-	-	१	-	-	-	१	
	६. ब्रम्हपूरी	३	-	-	-	-	-	२	-	-	-	२	
	७. तिदेवाही	१	-	-	-	-	-	-	-	-	-	-	
	८. मुल	-	-	-	-	-	-	१	-	-	-	१	
	९. सावली	-	-	-	-	-	-	-	-	-	-	-	
	१०. गोंडपिपरी-२	-	-	-	-	-	-	-	-	-	-	-	
	११. राजुरा	१	-	-	-	-	-	१	-	-	-	१	
	१२. कोरपना	-	-	-	-	-	-	-	-	-	-	-	

तक्ता क्र. १५.४ पुढे चालू

१	२	३	पाक्षिके					मासिके				
			१४	१५	१६	१७	१८	१९	२०	२१	२२	२३
	एकूण जिल्हा	३८	१	-	-	-	१	-	-	-	-	-
	बैरीज											
	१. चंद्रपूर	२६	१	-	-	-	१	-	-	-	-	-
	२. भाद्रावती	-	-	-	-	-	-	-	-	-	-	-
	३. वरोरा	२	-	-	-	-	-	-	-	-	-	-
	४. चिमूर	२	-	-	-	-	-	-	-	-	-	-
	५. नागभिड	१	-	-	-	-	-	-	-	-	-	-
	६. ब्रम्हपूरी	३	-	-	-	-	-	-	-	-	-	-
	७. तिदेवाही	१	-	-	-	-	-	-	-	-	-	-
	८. मुल	-	-	-	-	-	-	-	-	-	-	-
	९. सावली	-	-	-	-	-	-	-	-	-	-	-
	१०. गोंडपिपरी-२	-	-	-	-	-	-	-	-	-	-	-
	११. राजुरा	१	-	-	-	-	-	-	-	-	-	-
	१२. कोरपना	-	-	-	-	-	-	-	-	-	-	-

आधार - १. जिल्हा माहिती अधिकारी, चंद्रपूर
२. जिल्हा, व्यवस्थापक जिल्हा उद्योग केन्द्र चंद्रपूर

तक्ता क्र. १५ . ५

२०६

स्वस्त धान्न दुकानांना सुरविलेले तांदूळ, गहू व साखार १९६२-६४ मंडाकिरिता

जिल्हा - चंद्रपूर

[आकडे " ०० " टनांमध्ये]

तांदूळ			गहू			साखार			नियमित स्वस्त धान्न ताटम दुकाने संख्या
जिल्हा मुख्यालय	जिल्हांतील इतर ठिकाणे	एकूण	जिल्हा मुख्यालय	जिल्हांतील इतर ठिकाणे	एकूण	जिल्हा मुख्यालय	जिल्हांतील इतर ठिकाणे	एकूण	
६	७	८	९	१०	११	१२	१३	१४	१५
१३	६२	८२	२०	१२२	२२२	२४	३७	६१	१२०७

आधार - जिल्हा सुरदठा अधिकारी, चंद्रपूर

तक्ता क्र. १५. ६

सागणी व वसुल केलेले धान्य १९९३-९४ वर्षाकरीता

जिल्हा :- चंद्रपूर

[आकडे "००" (जाअहय)]

सागणी	लेव्ही वसुल केलेले						सागणीची वसुलीची टक्केवारी	
	तांदूळ	गहू	ज्वारी	बाजरी	इतर	एकूण		
सर्व धान्याची एकूण सागणी	१	२	३	४	५	६	७	८
८६	१०३	-	-	-	-	१८२	११२	

आधार - जिल्हा नुरवठा अधिकारी, चंद्रपूर

तक्ता क्र. १५. ७

-२०८-

जि. चंद्रपूर

१९९१ मधील लोकसभा निवडणूक व १९९० मधील विधानसभा निवडणूक नासंबंधी आकडेवारी

अ. क्र.	मतदार तळाचे नांव	मतदान केलेल्या मतदारांची संख्या			एकूण मतदारांच्या संख्येची झालेल्या मतदानाशी टक्केवारी	
		एकूण मतदारांची संख्या	पुरुष	स्त्रिया		
१	२	३	४	५	६	
१.	चंद्रपूर लोकसभा मतदार तळा चंद्रपूर जून १९९१	१०१७२७५	२९७८४७	२२०७२७	५१८५७४	५०. ९७
२.	विधानसभा निवडणूक क्षेत्रावारी १९९०					
	१. राजुरा	१७३५९१	६०५००	४७२९४	१०७६९४	६२. ०३
	२. चंद्रपूर	२२५०४२	७४७१८	५९८४३	१३४५६१	५९. ७९
	३. लावली	१६१३७९	६२१६०	५६१९०	११८३५०	७३. ३३
	४. जम्हपूरी	१६१३४२	६३७९३	५५६५३	११९४४६	७४. ०३
	५. चिपूर	१६११०६	६२७३५	५४८४२	११७५७७	७२. ९८
	६. भाद्रावती	१६३०००	६२७३६	४८९५२	१११६८८	६८. ५२
	एकूण विधानसभा क्षेत्रीय	१०४५४६०	३८६५४२	३२२७७४	७०९३१६	६७. ८४

अ. क्र. मतदार संघाचे नाव

पक्षावर प्रत्येक विधानसभेची संख्या

१	२	८	९	१०	११	१२	१३	१४	१५	१६	१७	१८	१९
		राष्ट्रीय काँग्रेस पार्टी	भारतीय जनता पार्टी	शिवासेना	जनता दल	राष्ट्रीय काँग्रेस सत	भारतीय कम्युनिस्ट पार्टी	भारतीय रि. पार्टी	भारतीय रि. पार्टी गारीम	भारतीय रि. पार्टी आंबेडकर	बी. एस. डी.	हरि जाति पार्टी	स्वतंत्र
१.	चंद्रपूर लोकसभा मतदार संघ जून १९९१	२१२९८१	१२३८७७	-	१२५२८४	-	-	-	-	२२४७८	६२५८	३८२२	२३३०३
२.	विधानसभेचे निवडणूक क्षेत्राचे १०												
१.	राजुरा	३७४७६	१०१३९	-	४९९४९	-	-	-	८१७७	-	३८२	-	१२२२
२.	चंद्रपूर	५७६२२	-	१२६५३	-	११५	८९४९	२२४८६	-	२२०	११४८	-	२९६६०
३.	सावली	३६६३०	४९९२४	-	११५०	-	-	-	-	१४३६५	१३७९	-	१२८००
४.	ब्रम्हपूरी	-	-	३९८३७	-	१७१११	-	-	९६७८	-	२०५७	-	४९०२६
५.	चिन्नूर	२६४४२	-	२४४३२	२३९१५	-	-	२००९	-	-	१५८८	-	३७२४८
६.	भाद्रावती	३०४९५	-	-	३४६६६	-	-	१०८४१	-	-	८४०	४५१	३२३७०
एकूण विधानसभा क्षेत्रीय		१८८६६५	६००६३	७६९२२	१०९६८०	१७२२६		३५३३६	१७८५५	१४५८५	७३९४	४५१	१६२३२६

८९६९

आधार - जिल्हा निवडणूक अधिकारी जिल्हाधिकारी कार्यालय, चंद्रपूर

तक्ता क्र. १५. ८

अधिकारी व सुवाती संचाली असलेल्या बंगलाची तालुकावार यादी
दि. ३१.३.९९ दिवशीची जि. चंद्रपूर

अ. क्र.	तालुका	बंगलाचे नांव	पत्ता
१.	चंद्रपूर	१] विश्राम गृह सार्वजनिक बांधाकाम विभाग	चंद्रपूर
		२] अधिकारी बंगला सां. बा. विभाग	चंद्रपूर
		३] चंद्रपूर पुनर्वसन विश्राम गृह	चंद्रपूर
		४] " पार्किंग हाउस " सा. बा. विभाग	चंद्रपूर
		५] विश्राम गृह वन विभाग	चंद्रपूर
		६] "दिना विश्राम गृह " सिंचन विभाग	चंद्रपूर
		७] "संत भवन " जिल्हा परिषद	चंद्रपूर
		८] विश्राम गृह वन विभाग	बल्लारपूर
		९] विश्राम गृह सा. बां. विभाग	बल्लारपूर
		१०] विश्राम गृह सा. बां. विभाग	कोठारी
		११] विश्राम गृह वन विभाग	मोहूर्ती
		१२] अधिकारी गृह वन विभाग	चिचल्ली
		१३] व्हि. सा. वि. विश्राम भवन सा. बा. विभाग	चंद्रपूर
२.	भाद्रावती	१४] विश्राम गृह सा. बा. विभाग	भाद्रावती
		१५] पुनर्वसन डट नं. १ नॅशनल पार्क वन-विभाग	ताडोबा
		१६] हॉलीडे होम नॅशनल पार्क वन विभाग	ताडोबा
		१७] गेस्ट हाउस नॅशनल पार्क वन विभाग	ताडोबा
		१८] विश्राम गृह नं. १ नॅशनल पार्क वन विभाग	ताडोबा
		१९] विश्राम गृह नं. २ नॅशनल पार्क वन विभाग	ताडोबा
		२०] डब्ल्यू. मिनरी रुईथा ३६ वेडन नॅशनल पार्क	ताडोबा
		२१] विश्राम गृह सिंचन विभाग	वरोरा
३.	वरोरा	२२] अधिकारी बंगला वन विभाग	रेड्डी
		२३] विश्राम गृह सा. बां. विभाग	वरोरा
		२४] विश्राम गृह जिल्हा परिषद	चारगांव
		२५] विश्राम गृह जिल्हा परिषद	कडती
४.	चिपूर	२६] विश्राम गृह जिल्हा परिषद	चिपूर
		२७] विश्राम गृह वन विभाग	खडसंगी
		२८] विश्राम गृह सा. बा. विभाग	तळोधी
५.	नागभिड	२९] अधिकारी बंगला सिंचन विभाग	धोराहारी
		३०] विश्राम गृह सा. बा. विभाग	नागभिड
		३१] अधिकारी बंगला सिंचन विभाग	नेचोपी
		३२] विश्राम गृह सा. बा. विभाग [नविन]	नागभिड
		३३] विश्राम गृह वन विभाग	बाळार
		३४] विश्राम गृह सा. बां. विभाग	बुम्हारी
६.	बुम्हारी	३५] निरीक्षण गृह सा. बां. विभाग	बुम्हारी

१	२	३	४	
७. सिदेवाही	३६]	विश्राम गृह सा. बां. विभाग	सिदेवाही	
	३७]	"इनस्कोकान हट" वन विभाग	इकारा	
	३८]	अधिकारी बंगला सिंचन विभाग	कोचेगार	
	३९]	विश्राम गृह सा. बां. विभाग	सावरगांव	
	४०]	अधिकारी बंगला सिंचन विभाग	नन्नेखर	
	४१]	अधिकारी बंगला सिंचन विभाग	गिन्हारी	
	४२]	"इनस्कोकान हट" सिंचन विभाग	खौरी	
	४३]	"निरीक्षण बंगला" - पोसादारी प्रकल्प विभाग	सिदेवाही	
	४४]	"निरीक्षण बंगला" हुमन प्रकल्प सिंचन विभाग	सिदेवाही	
	४५]	निरीक्षण बंगला हुमन प्रकल्प सिंचन विभाग	नवरगांव	
	४६]	विश्राम गृह, वन विभाग	कारवा	
	८. गुल	४७]	विश्राम गृह जिल्हा परिषद	तोसनाथा
		४८]	अधिकारी बंगला सिंचन विभाग	गडीगुर्ला
४९]		इनस्कोकान हट सिंचाई विभाग	भाडुर्गा	
५०]		इनस्कोकान हट वन विभाग	राजौली	
५१]		विश्राम गृह सा. बां. विभाग	भूल	
५२]		विश्राम गृह वन विभाग	कोलसा	
५३]		विश्राम गृह सिंचन विभाग	गोवर्धन	
९. सावली		५४]	विश्राम गृह सा. बां. विभाग	ठानहाड खुर्द
		५५]	अधिकारी बंगला सिंचन विभाग	कामती
		५६]	अधिकारी बंगला सिंचन विभाग	सावली
	५७]	अधिकारी बंगला सिंचन विभाग	आतोलापेंडा	
१०. गोंडगिरी	५८]	विश्राम गृह वन विभाग	गंगमल्ली	
	५९]	निरीक्षण गृह वन विभाग	गोंडगिरी	
	६०]	निरीक्षण गृह वन विभाग	धाबा	
	६१]	निरीक्षण गृह वन विभाग	गोंडगिरी	
	६२]	विश्राम गृह सा. बां. विभाग	आडुसापुर	
११. राजुरा	६३]	विश्राम गृह सा. बां. विभाग	राजुरा	
	६४]	निरीक्षण गृह सा. बां. विभाग	राजुरा	
	६५]	निरीक्षण गृह सा. बां. विभाग	विहिर	
१२. कोरपना	६६]	विश्राम गृह सा. बां. विभाग	गोंडो	
	६७]	विश्राम गृह सा. बां. विभाग	गडचापुर	
	६८]	विश्राम गृह सा. बां. विभाग	गडचापुर	
	६९]	विश्राम गृह सा. बां. विभाग	मारडी	
	७०]	विश्राम गृह सा. बां. विभाग	वनसडी	

आधार - १. कारी अंता सा. बां. विभाग क्र. १ व २ चंद्रूर
 २. वन संरक्षक वन विभाग उत्तर चौदा व दक्षिण चौदा वन चंद्रूर
 ३. कारी अंता सिंचन विभाग चंद्रूर
 ४. कारी अंता बांधकाम जिल्हा परिषद चंद्रूर
 ५. कारी अंता, हुमन प्रकल्प चंद्रूर

जिल्हा - चंद्रपूर

निवडक निर्देशांकांचा कल

अ. क्र.	बाब	परिमाण	१९५०-५१	१९६०-६१	१९७०-७१	१९८०-८१	१९९०-९१	१९९१-९२	१९९२-९३	१९९३-९४
१.	क्षेत्रांमधील लोकसंख्या [अस्थायी]		४१	६१	७१	८१	९१	९२	९३	९४
			४	५	६	७	८	९	१०	११
	१९५१, १९६१, १९७१, १९८१, १९९१									
१.	क्षेत्रांमधील चौ. कि. मि.		२५६४१	२५६४१	२५६४१	२५९२३	१०६९४२	१०६९४.२	१०६९४.२	१०६९४.२
२.	एकूण लोकसंख्या हजारात		१०५२	१२३८	१६४०	२०५५	१७७२	१७७२	१८२५	१८६०
३.	लोकसंख्येची घनता प्रति चौ. कि. मि.		४४	४७	६४	६४	१६६	१६६	१६६	१७४
४.	शेतकरी व शेतमजूर यांचे एकूण कामगारांशी शोकडा प्रमाण	शोकडा प्रमाण उ. ना		८२	८०	७७	६८	६८	६८	६८
२.	कृषि									
१.	जंगलव्याप्त क्षेत्र	हजार हेक्टर	११६६	१४५९	१४४८	३६६	३७६	३७६	३७६	उ. ना
२.	लागवडीलायक क्षेत्र	"	४७८	७६५	७९६	५६१	५६५	५६८	५३५	उ. ना
३.	प्रत्येक शेतक-यामागे लागवडी लायक क्षेत्र [शेतकरी + शेतमजूर]	हेक्टर उ. ना	उ. ना	१.३०	१.४९	१.३०	१.३२	१.१२	१.०५	उ. ना
४.	लागवडीखालील एकूण क्षेत्र	हजार हेक्टर	४६३	६६०	७०२	५१९	५१४	५०२	५०४	उ. ना
५.	पिकाखालील निव्वळ क्षेत्र									
अ)	अन्नधान्ये	"	३८३	५४३	५८५	३९९	३७६	३५८	३५४	उ. ना
ब)	ज्वार	"	१	-	-	-	-	-	-	उ. ना
क)	शुद्धमग	"	-	-	-	-	-	-	-	-
ड)	कामुस	"	२२	२५	४१	३८	६८	६८	६३	उ. ना

१	२	३	४	५	६	७	८	९	१०	११
६] प्रत्येक शेतकामगारामागे कसलेले निव्वळ क्षेत्र	हेक्टर	उ. ना	१.०४	१.२१	२.०८	१.११	१.७८	१.७९		उ. ना
७] रकामेक्षा अधिक वेळा लागवड केलेल्या क्षेत्राशी शोकडा निव्वळ कसलेल्या क्षेत्राशी प्रमाण शोकडा प्रमाण			४.२५	७.७६	८.५८	५.८६	८.१८	५.९९	६.४५	उ. ना
८] ओलिताखालील एकूण क्षेत्र	हजार हेक्टर	८८	९७	१०९	८९	९१	९२	९४		उ. ना
९] ओलिताखालील क्षेत्राचे लागवडी खालील एकूण क्षेत्राशी शोकडा प्रमाण	शोकडा प्रमाण	१९	१५	१५	१६	१८	१८	१९		उ. ना
१०] ओलिताखालील निव्वळ क्षेत्र	हजार हेक्टर	८८	९१	१०८	८३	८०	८७	८८		उ. ना
११] कालव्याव्हारे ओलिता- खालील क्षेत्र	..	१४	१६	१९	८०	७७	८२	८४		उ. ना
१२] विहीरीव्दारे ओलिता- खाली क्षेत्र	..	१	२	१	२	३	५	५		उ. ना
१३] इतर साधनाव्दारे ओलिताखाली क्षेत्र	..	७३	८०	८८	निरंक	निरंक	निरंक	उ. ना		उ. ना
१४] ओलिताखालील क्षेत्र										
अ] अन्नधान्ये	हजार हेक्टर	८५	९६	१०६	८७	८५	८५	८८		उ. ना
ब] ऊस	..	-	-	-	-	-	उ. ना	-		उ. ना
क] मूडसुंग	..	-	-	-	-	-	उ. ना	-		उ. ना
ड] फळ	..	-	-	-	-	-	उ. ना	३		उ. ना
इ] कापूस	..	-	-	-	-	-	उ. ना	-		उ. ना

तकता क्र. १५.२ पूढे चालू

-२१४-

१	२	३	४	५	६	७	८	९	१०	११	
३] सुद्धाधारणा कामे											
अ]	बांदिस्त केलेली जमीन	हजार हेक्टर	-	८	५	उ. ना	-	-	-	-	
ब]	सजगी केलेली जमीन	"	-	-	२	-	०.२	०.४	-	-	
क]	लागवडी योग्य जमीन	"	-	-	-	-	-	-	-	-	
४] कृषी अवजारे [पशुगणना १९८७]											
१]	नांगर	अ]ताकडी	संख्या	-	१७२७४०	१८९६८०	२०८२८२	१२६१३१	१२६१३१	१२६१३१	१२६१३१
		ब]लोखांडी	संख्या	-	४२७	१३३१	२०२७	९९७१	९९७१	९९७१	९९७१
२]	चिचिनाकरीता वापरली जाणारी डिझल इन व पंप	संख्या	-	१७४	६१९	२१०८	२९९२	३००६	१७७८	उ. ना	
३]	चिचिनाकरीता वापरली जाणारी विद्युत पंप	संख्या	-	२१	३७७	२०७४	३२००	३२००	१०९६८	उ. ना	
४] ऊसाचे चरक											
अ]	शक्तीने चालणारे	संख्या	-	१७	७	४३	११	११	११	११	
ब]	बैलाच्या सहाय्याने चालणारे	संख्या	-	३५३	२१७	१६४	७६	७६	७६	७६	
५] पशुवर्धन											
१]	रडूण पशुधान	संख्या हजारात	-	१३०	१४४१	१५६६	११८३	११४८	११४८	११४८	
२]	प्रत्येक बैलजोडी मागे निव्वळ कसलेली जमीन	हेक्टर	-	३.०५	उ. ना	३.१९	उ. ना	३.५४	उ. ना	उ. ना	
३]	कोंबड्या	संख्या हजारात	-	८९८	४०९	११३१	६४५	६४५	६४५	६४५	

तक्ता क्र. १५, ए पूढे चालू

-२१५-

१	२	३	४	५	६	७	८	९	१०	११
६] उद्योग आणि खाणकाम										
१. चालू कारखाने	संख्या	उ. ना	४८	४२	१२५	२१८	३०२	२१०		२६७
२. त्यातील एकूण दैनिक कामगारीची सरासरी	संख्या	१५१४	२४७८	५५५४	८४४४	१३५५६	११७२९	१५७७१		१४४००
३. प्रत्येक लाख लोकसंख्येमागे नोंदणी झालेल्या कारखान्यांतील कामगारीची संख्या	संख्या	-	२००	४४९	५३९	९५६	६६३	८९०		७७४ ⊗
७] वीज										
१. उत्पादन	द्वारा लक्षा फिली वॅट्स	-	-	-	-	-	-	-	-	-
२. विजेचा वापर	उ. ना	२	१३	४०	१०२९	१११०	१०४४			२४११
३. विद्युत पुरवठा झालेल्या शहराची संख्या	संख्या	उ. ना	५	५	७	९	९	१२		१२
४. विद्युत पुरवठा झालेल्या छोड्याची संख्या	संख्या	उ. ना	१४	३०१	११३९	१४९१	१४९१	१४९८		१४९८
८] सहकार										
१] संस्था										
अ) कृषि पत संस्था	संख्या	उ. ना	१२७३	१२०९	७६७	५८७	५८६	५८६		५१५
ब) बिगर कृषि पत व कृषि बिगर पत संस्था	संख्या	उ. ना	३४	१४३	२४२	५२१	५४३	५६७		६६२
क) बिगर कृषि बिगर पत संस्था	संख्या	उ. ना	२३९	२९९	३४९	१९४	१९८	२१२		२१२

⊗ संख्या क्र. ११ मधील कामगारांची संख्या ही क्रम ९३-९४ ची प्रहोपित लोकसंख्या वित्तांत घेण्या काढण्यात आलेली आहे.

१ : २ : ३ : ४ : ५ : ६ : ७ : ८ : ९ : १० : ११

३] सभासद

अ] कृषी पत संस्था	संख्या	उ. ना	६५०८८	१०९३८५	१९९२२५	१२३२२६	१३६२८२	१४०३९५	११८८९७
ब] बिगर कृषी पत व कृषी बिगर पत संस्था	संख्या	उ. ना	४४१७	२०८६७	२२३९४	१०५४३५	१०६७८७	१०४७८४	१४९५३१
क] बिगर कृषी बिगर पत संस्था	संख्या	उ. ना	१९८०४	२४६६२	३९१३७	३१०१३	३११८६	३१४६०	३४४४५

३] छोळते भांडवल

अ] कृषी पत संस्था	रु हजारोंत	उ. ना	१९१४९	९४५५१	१३०५०७	६४६६३६	८३११४१	२३७८८१	२२३४९३
ब] बिगर कृषी पत व कृषी बिगर पत संस्था	,,	उ. ना	२२७१	७७१८	१८३६९	४७५४५०	४४६०२३	४७८२६३	६१२२४४
क] बिगर कृषी बिगर पत संस्था	,,	उ. ना	२२४७	६५२२	१३०१२८	४६३१७	४७८३८	५०२६८	७०६३३

४] जिल्हे क्षेत्रे

अ] कृषी पत संस्था	,,	उ. ना	११०९९	४४९९९	२६७१५	३०२२५२	२४४५०१	१३०८६५	९२०६५
ब] बिगर कृषी पत व कृषी बिगर पत संस्था	,,	उ. ना	उ. ना	उ. ना	उ. ना	१३७२९३	१४६३१२	१६२२०१	१७६३८०
क] बिगर कृषी बिगर पत संस्था	,,	उ. ना	उ. ना	उ. ना	उ. ना	३३६१	-	-	-

९] शिक्षण

१] प्राथमिक

अ] संख्या	संख्या	३३६	१९५९	१८८७	२१२३	१५५३	१५६२	१५८२	उ. ना
ब] विद्यार्थी	संख्या	२९८४६	७३५२१	१५४५२८	२३३८१८	२३३७१६	२४०९२५	२४०१२३	उ. ना
क] शिक्षक	संख्या	९९६	२४२९	५६५२	६१३९	५९६९	६०३२	६१९३	उ. ना

१	२	३	४	५	६	७	८	९	१०	११
२] माध्यमिक व उच्च माध्यमिक [दुय्यम]										
अ] संख्या	संख्या	१६	६१	१३३	१५३	२२०	२५१	२६७	उ. ना	
ब] विद्यार्थी	संख्या	४१३२	१६२२२	३२३०३	७७७३४	१३४७२	१४४२२४	१५४०२७	उ. ना	
क] शिक्षाक	संख्या	१७५	१६८	१७८१	२४५८	३८८६	४३१६	४७३५	उ. ना	
३] सामान्य शिक्षणाचे महाविद्यालये										
अ] संख्या	संख्या	उ. ना	२	९	१४	१७	१८	१९	उ. ना	
ब] विद्यार्थी	संख्या	उ. ना	४८६	५४२९	२५२०	२१६२२	२३०२०	२२४४३	उ. ना	
क] शिक्षाक	संख्या	उ. ना	२६	१८६	४०७	५३१	६२६	६२२	उ. ना	
४] साक्षरतेचे प्रमाण										
१] पुरुषा	शे. प्रमाण	उ. ना	२८. ५८	३८. ६३	४६. ७३	७१. २२	७१. २२	७१. २२	७१. २२	
२] स्त्रिया	,,	उ. ना	५. ७२	१४. ५४	२२. २२	४६. ८१	४६. ८१	४६. ८१	४६. ८१	
३] एकूण	,,	उ. ना	१७. २७	२७. ६६	३४. ६२	५२. ४१	५२. ४१	५२. ४१	५२. ४१	
वैद्यकीय व आरोग्य सेवा [३१ डिसेंबर रोजी]										
१] दवाखाने	संख्या	१२	२५	२०	२१	२४	२४	२४	२४	
२] रुग्णालये	संख्या	२	३	४	८	११	११	११	११	
३] प्राथमिक आरोग्य केंद्रे	संख्या	-	५	१८	२७	५८	५८	५८	५८	
४] छाटा	संख्या	१२६	१२०	४६५	४३६	७६८	७२८	८३३	८३२	
५] एक लाख लोकसंख्येमागे छाटांची संख्या	संख्या	१०	१५	३८	२७	५४	४५	४७	४७	

१	२	३	४	५	६	७	८	९	१०	११
६] उपचार केलेले रुग्ण										
अ] बाह्यरुग्ण	संख्या हजारात	२११	३३३	१०३७	१००१	१०५१	८८३	५१९	९७२	
ब] आंतररुग्ण	"	३	९	१३	९२	१३२	१२१	१२५	१२४	
७] जन्माचे प्रमाणे	प्रत्येक १००० लोकसंख्येप्रमाणे	उ. ना	४१.२	३८.४	उ. ना	२४.५७	२४.५७	२२.३२	उ. ना	
८] मृत्यूचे प्रमाणे	"	उ. ना	उ. ना	१६.२	८.२	५.६४	५.६४	५.७६	उ. ना	
११ वाहतूक व दळणावळण [३१ मार्च रोजी]										
१. रस्त्यांची लांबी	कि. मि	२०८.२०	११५६.८०	२६५१.२६	५४८४	६३२६	६४८०	६६४७	६७९७	
२. प्रत्येक १०० चौ. कि. मि मागे रस्त्यांची लांबी	"	३.७८	२.५७	१०.१७	२१.९०	५९	६१	६२.१५	६३.५५	
३. एक लाखा लोकसंख्येप्रमाणे रस्त्यांची लांबी	"	८६.२०	९३.४०	१६२.१०	३२२.३२	४४६	३६६	३७५.११	३८३.५८	
४. रडूंग रेल्वे मार्गांची लांबी	"	२७६	२९६	२९६	२९६	२९८	२९८	२९८	२९८	
५. पोस्ट कार्यालये	संख्या	६१	२१५	२७३	४१०	३१३	३१३	३११	३२३	
६. तारघारे	संख्या	उ. ना	९५	२२	४३	१५	१८	१८	१८	

तक्ता क्र. १५. २ [पूढे चालू]

१	२	३	४	५	६	७	८	९	१०	११
१२	स्थानिक संस्था									
१.	पंचायत समिती	संख्या	१८	१८	१८	१८	१०	१०	१०	१०
२.	ग्रामपंचायती	३३७	१०६४	११८२	१२४०	८११	८११	८११	८११	८१५
३.	नगर परिषद	३	३	५	५	६	६	६	६	६
४.	कटक मंडळ	-	-	-	-	-	-	-	-	-
१३.	संकिर्ण									
१.	बँक कार्यालये [३१ डिसेंबर]	संख्या	८	६	४०	२६	१०३	१०४	१०५	१०५ x

टीप :- १. १९९२-९३ ची माहिती अस्थाई आहे.

२. [x] बँक कार्यालये यात फक्त व्यापारी बँकांचा समावेश आहे.

३. उ. ना = उपलब्ध नाही.

आधार :- जिल्हा सांख्यिकी कार्यालय, चंद्रपूर