

फक्त कार्यालयीन उपयोगाकरिता



जिल्हा
सामाजिक व आर्थिक
समालोचन

सांगली जिल्हा

१९९०-९१

अर्थ व सांख्यिकी संचालनालय,

महाराष्ट्र शासन, मुंबई.

E.23142SN
NI
232730

फक्त कार्यालयीन उपयोगाकरिता.
=====

जिल्हा सा मा जि क व आ र्थि क स मा लो च न
=====

सां ग ली जि ल्हा
=====

व र्ष - १९९० - ९१
=====

जिल्हा सांख्यिकी अधिकारी,
अर्थ व सांख्यिकी संचालनालय,
महाराष्ट्र शासन,
सां ग ली.

भाग एव

=====

- अनु क्र म णि का -

जिल्हा सामाजिक व आर्थिक समालोचन

१९९०-९१


अ. क्र.	:	विषय	पान क्रमांक
१		दृष्टी क्षेत्रात जि	१ ते ९
२		आर्थिक समालोचन	एक ते एकवीस

जिल्हा सामाजिक व आर्थिक समालोचन १९९०-९१

जिल्हा-सांगली.

दृष्टीक्षेपात जिल्हा - सांगली.

अ. क्र.	बाब	परिमण	महाराष्ट्र	जिल्हा
१	२	३	४	५
एक	<u>प्राकृतिक रचना</u>			
	अ] भौगोलिक स्थान			
	१] उत्तर अक्षांश	अंश	१६. ४ ते २३. १	१६. ४६ ते १७. १
	२] पूर्व रेखांश	अंश	७२. ६ ते ८०. ९	७३. ४२ ते ७५. ४
	ब] हवामान			[१९९०]
	१] किमान तपमान	सेल्सियस	७. ७	१८. ७
	२] कमाल तपमान	— " —	४४. ६	३२. ५
	३] पर्जन्य	मि. मि.	उ. ना. १९९०	[१९९०] ६८६
	क] प्रशासकीय विभाग			
	१] तालुके	संख्या	३०३	८
	२] पंचायत समित्या	— " —	३९८	८
	३] टंचाईग्रस्त तालुके	— " —	३८	—
	४] एकात्मिक ग्रामीण विकास गट	— " —	३९८	८
	५] शहरे	— " —	३००	८
	६] गावि स्कूण	— " —	४१८३३	७२७
	१] निर्जन	— " —	२, ४७९	२
	२] वस्ती असलेली	— " —	३९३५४	७२५
	७] क्षेत्रफळ	चौ. कि. मी.	३, ०७, ७१३	८६०१. ५



१	२	३	४	५
दोन	अक्षांशकीय संख्या [३१.१२.१९९१]			
	१] पंचायत समित्या	संख्या	२१४३	६३८
	२] महानगरपालिका	"	११	३
	३] नगरपरिषदा	"	२२८	६
	४] कटक मंडळे	"	७	२
	५] ग्रामपंचायती	"	२५८	६४६
	६] पोलीस स्थानके [३१.१२.१९९१]	"	८१	१९
	७] पोलीस आउटपोस्ट [३१.१२.१९९१]	"	१४२	२५
तीन	लोकसंख्या [१९९१]			
	१] ग्रामीण लोकसंख्या	संख्या हजारांत	४८,२५२	१६९६
	२] नागरी लोकसंख्या	संख्या हजारांत	३०,४९६	५०२
	३] एकूण लोकसंख्या	संख्या हजारांत	७८,७४८	२१९८
	४] अनु. जातीची लोकसंख्या [१९६१]	संख्या हजारांत	४,४८०	२०४
	५] अनु. जातीच्या लोकांच्या टक्केवारी	टक्केवारी	७.१४	११.१५
	६] अनु. जमातीची लोकसंख्या	संख्या ०००	५,७७२	१६
	७] अनु. जमातीच्या लोकांच्या टक्केवारी	टक्केवारी	९.१९	०.४५
	८] पुरुष	आकडे हजारांत	४०,६८६	१११४
	९] स्त्रिया	आकडे हजारांत	३८,०६२	१०८०
	१०] स्त्रि पुरुष प्रमाण	१००० पुरुषांमागे	९३५	९६६
		स्त्रियांचे प्रमाण		६५६
	११] घनता [१९९१]	दर चौ. कि.मी.	२५६	
	१२] साक्षरतेचे प्रमाण - १९८१	लोकसंख्या		
	१३] एकूण	टक्केवारी	४७.१८	५४.२९

१	२	३	४	५
तीन	१२] २] पुरुष	टक्केवारी	५८. ७२	६०. २६
	३] स्त्रिया	टक्केवारी	३४. ७२	३३. ६०
	४] राज्यामध्ये जिल्हयाचे स्थान	संख्या	-	१३
चार	कृषि अस्थायी			[१९८८-८९]
	१] भौगोलीक क्षेत्र	हजार हेक्टर	३०, ७५८	२६४
	२] जंगलव्याप्त क्षेत्र व भौगोलीक क्षेत्रासी :	ह-"	५, ४०४	४८
	टक्केवारी	टक्केवारी		[५. ५५]
	३] शेतीस उपलब्ध असलेली जमीन			
	अ] बिगर शेती वापराखालील जमीन	हजार हेक्टर	१, ०८९	१६
	ब] पडीक व लागवडी लायक नसलेली जमीन	"-	१, ७२१	३८
	[एकूण [अ + ब]	"-	२, ८१०	५४
	४] पडीक जमीनीव्यतिरीक्त लागवड न केलेली इतर जमीन	"-		
	१] कायम गुरे चरन आणि इतर	"-	१, ५२९	१९
	२] झाडे झुडपा खालील जमीन	"-	१८०	१५
	३] लागवडी योग्य परंतु पड जमीन	"-	१, ०२८	३३
	५] पडीक जमीन			
	१] चालु पड	"-	८८३	४७
	२] इतर पड	"-	१, ००१	४६
	६] पिकाखालील क्षेत्र			
	१] पिकाखालील निव्वळ क्षेत्र	"-	१७, ९२३	६०२
	२] दुसोटा क्षेत्र	"-	२, ३२९	४४
	३] एकूण पिकाखालील क्षेत्र (१+२)	"-	२०, २५२	६४६

१	२	३	४	५
चार	७] ओलीत क्षेत्र		[१९९०-९१]	[१९८८-८९]
	१] निव्वळ ओलीत क्षेत्र	हजार हेक्टर	२, ४६५	९३
	२] स्कूण ओलीत क्षेत्र	हजार हेक्टर	३, १९१	१२३
	८] महात्वाच्या पिकाखालील ओलीताये क्षेत्र [अन्नधान्य]	हजार हेक्टर	१४, ३९९	४९३
	९] वहित धारण जमीन [१९८५-८६]अंतीम			
	१] २ हेक्टर पेक्षा कमी	संख्या "००"	४५, ४२५	२३९१
	२] २ ते १० हेक्टर	संख्या "००"	३२, ९७२	१०२४
	३] १० हेक्टर पेक्षा जास्त	संख्या "००"	२, ४२२	८१
	१०] जमीन महसूल वसूली [१९९०-९१]	लाख रुपये	६, १६४	३०. ४३
	११] जिल्हा परिषदांचा उपकर [१९९०-९१]	रुपये हजार	१, ५२, ५००	१४२५०
	१२] पंचायत समितींचा उपकर [१९९०-९१]	रुपये हजार	६२, ९५७	उ. ना.
पांच	<u>पशुसंवर्धन [पशुगणना १९८७] अस्थायी</u>			
	१] पशुधन	संख्या हजारांत	३४, २५५	११०५
	२] गाई व बैल	संख्याहजारांत	१६, ९०४	३०१
	३] म्हशी व रेडे	संख्या हजारांत	४, ७५६	२९८
	४] मेंढ्या	संख्या हजारांत	२, ८७३	२२९
	५] शेळ्या	संख्या हजारांत	९, १९१	३७०
	६] कोबड्या व बदके	संख्या हजारांत	२४, ८४०	३३०३
सहा	<u>सहकार [१९९०-९१]</u>			
	१] सहकार संस्था	संख्या	१, ०४, ६२०	३०४०
	२] प्राथमिक कृषि सहकारी पत संस्था	संख्या	१९, ५६५	५२३
	३] प्राथमिक कृषि सहकारी पतसंस्थाचेव सभासद संख्या	संख्या ००० ते	८, ११६	३३९

१	२	३	४	५
सहा	४] दुग्ध शाळा संस्था	संख्या	१४, ०६२	६८२
	५] प्राथमिक कृषिपत संस्थांनी दिलेले कर्जे	समये कोटीत	७७५	३७. ३४
सात	जलसिंचन [३०. ६. ९१] रोजी पूर्ण झालेले पाट- बंधारे प्रकल्प व त्याखालील लाभ क्षेत्र =====			
	१] मोठे प्रकल्प लाभ क्षेत्र	संख्या हजार हेक्टर	२१ उ. ना.	- -
	२] मध्यम प्रकल्प लाभक्षेत्र	संख्या हजार हेक्टर	१७१ उ. ना.	७ १८
	३] लघु प्रकल्प [पृष्ठभाग] लाभक्षेत्र	संख्या हजार हेक्टर	१, ५४५ उ. ना.	६४ ९०
	४] सिंचन विहीरी खाली भिजनारे क्षेत्र	हजार हेक्टर	१, २९५	[१९८८-८९] ४६
आठ	उद्योग [१९९० डिसेंबर] =====			
	१] नोंदणीकृत कारखाने	संख्या	२७, ७५५	५५३
	२] नोंदणीकृत चालू कारखान्यांची संख्या [उत्पादन चालू असलेले]	संख्या	२३, ४१०	५१९
	३] साखर कारखान्यांची संख्या [चालू असलेले खाजगी धरून]	संख्या	१४०	९
	४] साखरेचे उत्पादन	हजार टन	४, १२४	३५१
	५] सर्व सुतगिरण्यांची संख्या	संख्या	१२२	१४
नऊ	वीज [३१. ३. १९९१] =====			
	१] वीजपुरवठा केलेली शहरे, खेडी	संख्या	३९, ६६१	७१९
	२] विद्युतीकरण झालेल्या गावांची संख्या	संख्या	३९, ७७३	७१९
	३] वीज पुरवठा केलेले पंपरांच [१९९०-९१]	संख्या हजारांत	१, ६१५	७२
	४] गोबर गॅस संयंत्रे [३१. ३. १९९१]	संख्या	३४, ८३६	१९९७१

१	२	३	४	५
दहा	<u>सार्वजनिक आरोग्य [१९९०]</u>			
	१] रुग्णालये	संख्या	७६८	११
	२] दवाखाने	"-	१८९६	६४
	३] प्राथमिक आरोग्य केंद्रे [x]	"-	१६७२	५३
	४] प्राथमिक आरोग्य पथक	"-	८१	१
	५] एकात्मिक बालविकास योजना गट	"-	१३१	३
	६] अंगणवाडीत उपस्थित राहणारी गुले	"-	३३६७९१	३८२५६
अकरा	<u>शिक्षण [३०. ९. ९०]</u>		[१९९०-९१]	
	१] एकूण प्राथमिक शाळा	संख्या	५७६१२	१५२६
	२] एक शिक्षाकी शाळा	"-	१३१८७	२८९
	३] प्राथमिक शाळेतील विद्यार्थी	संख्या हजारांत	१०४२७	३१५
	४] प्राथमिक शाळेतील शिक्षक	संख्या हजारांत	२६७	९
	५] प्रत्येक शिक्षका मागे प्राथमिकशाळेतील विद्यार्थी	संख्या	३९	३५
बारा	<u>दुय्यम शिक्षण</u>			
	१] दुय्यम शाळा	संख्या	१००१२६	३३६
	२] शाळेतील एकूण विद्यार्थी	संख्या हजारांत	५७४३	१५८
	३] शाळेतील शिक्षक	संख्या हजारांत	१७७	५
	४] प्रत्येक शिक्षका मागे दुय्यमशाळेतील विद्यार्थी	संख्या	३२	३०
तेरा	<u>उच्च शिक्षण [३०. ९. ९०] [x]</u>			
	१] संस्था	संख्या	११३२	२३
	२] एकूण विद्यार्थी	संख्या हजारांत	१०७१	१४

१	२	३	४	५
चौदा[अ] प्रौढ शिक्षण [३०. ९. ९०]				
१] प्रौढ शिक्षण केंद्रे:	संख्या	उ. ना. २८३४९		११४०
२] प्रौढांची उपस्थिती	संख्या हजारांत	उ. ना. ८४३		३५
चौदा[ब] तांत्रिक शिक्षण				
[१] औद्योगिक प्रशिक्षण संस्था		उ. ना.		
१] शासकीय व शासन सहाय्यित	संख्या	उ. ना.		१०
२] इतर[खाजगी]	"-	उ. ना.		१
[२] शासकीय व शासन सहाय्यित		उ. ना.		
औद्योगिक प्रशिक्षणसंस्थांमध्ये मंजूर झालेल्या जागांची संख्या	"-			१५२०
[३] तांत्रिक व व्यवसायिक शिक्षण संस्था				
१] शासकीय व शासन सहाय्यित	"-	उ. ना.		१
२] शासन सहाय्यित	"-	उ. ना.		४
[४] शासकीय व तांत्रिक व्यवसाय शिक्षण संस्थांची प्रवेश क्षमता	संख्या हजारांत	उ. ना.		१४०
[५] अभियंत्यांची संख्या	संख्या	उ. ना.		३३
पंधरा परिवहन आणि दळण वळण [३१. ३. ९१][अस्थायी]				
१] स्कूप रेल्वे मार्गाची लांबी	कि. मी.	५४३४		१७४
२] रस्त्यांनी जोडलेली गावे	संख्या	उ. ना.		उ. ना.
३] स्कूप पृष्ठांकित रस्त्याची लांबी	कि. मी.	१, ७२९६५		८६२५. ७६
४] राष्ट्रीय महामार्गाची लांबी	"-	२, ९५९		३०
५] राज्य महामार्गाची लांबी	"-	३०९७५		९१७
६] महत्वाच्या जिल्हा रस्त्यांची लांबी	"-	३८३३९		१९५२
७] इतर जिल्हा रस्त्यांची लांबी	"-	३८५७३		२७१०
८] ग्रामीण रस्त्याची लांबी.	"-	६१५२२		२२७२

१	२	३	४	५
सोळा.	<u>पिण्याच्या पाण्याचा पुरवठा</u>			[३१.३.११]
	कठीण गावांची संख्या १.४.१०	संख्या	३,७५६	४२६
१]	खेड्यांना केलेला पाणी पुरवठा १९१०-११	"-		३८०
	अ. नळ पाणी पुरवठा	"-	१२१९	२७७
	ब. कुप नलीका	"-		१०३
	क. विहीरी	"-	६९३	-
२]	टॅंकर किंवा बैलगाडीने पुरवठा केली जाणारे गावे	"-	५,६२०	-
३]	योजनेत समाविष्ट करावयाची गावे	"-	निरंक	४६
सतरा.	<u>घार बांधणी १९१०-११</u>			[१९१०-११]
	भूमीहीन कामगारांसाठी बांधलेल्या झोपड्या	"-	१,७००	२०९
अठरा.	<u>एकात्मिक ग्रामीण विकास कार्यक्रम</u>			
१]	दारिद्र्य रेषे खालीलकुटूंबे	संख्या लाखांत	३४	०.७९
२]	लाभार्थी	लाभार्थीसंख्या	उ. ना.	[१९१० - ११]
	[अ] जुने	लाभार्थी संख्या	उ. ना.	३५७
	[ब] नव्विन	"-	उ. ना.	५६१२
एकोणीस.	<u>रोजगार निर्माती [१९१०-११]</u>			
अ]	रोजगार हमी योजना	मनुष्यदिवस लाखांत	८.९४	११.६५
ब]	राष्ट्रीय ग्रामीणरोजगार योजना	"-		
क]	[ग्रा.भु.रो.का.]जवाहर योजना	"-	८.५०	१८.६१

१	२	३	४	५
वीस	मागासवर्गीय कल्याणकारी योजना [१९९०-९१]	शाळा	६०२	८
	आदीवासी करिता आश्रम शाळा	विद्यार्थीसंख्या	उ. ना	२३४८
एकवीस	मागासवर्गीय कल्याणकारी योजना [१९९०-९१]			
अ]	मागासवर्गीयांसाठी वसतीगृहे	संख्या	२२५७	६
ब]	वसतीगृहात रहाणारे विद्यार्थी	संख्या	१००२५०	३२०
बावीस	जिल्हा नियोजन [१९९०-९१]			
	१] वार्षिक योजनेतील मंजूर तरतूद	रुपये कोटीत	२५२१	१८.७५
	२] अनुषेध भस्म काडण्यासाठी तरतूद	"-	निरंक	१२.४९
तेवीस	नागरी पुरवठा [१९९०-९१]			
	१] रास्त दुकाने	संख्या	३५४३७	१०२४
	२] पुरविलेला स्कूण साठा	हजार टन	उना	५१
	३] शासकीय गुदामे [३१.३.९१]	संख्या	१२०१	१२
	४] साठविण्याची क्षमता	हजार टन	७४०	उ. ना.

टीप - [x] माहिती अस्थायी आहे.

२] उ. ना. = उपलब्ध नाही.

ॐ श्रीगणेशाय नमः



- एक -

= आर्थिक समालोचन =

सांगली जिल्ह्याची व्याप्ती ८६७१.५ चौ. कि.मी. असून भौगोलिक क्षेत्रांत राज्यांत एकविसावा क्रमांक लागतो. प्रशासकीय सोयीसाठी वाळवा व मिरज या दोन प्रशासकीय विभागांत हा जिल्हा विभागला आहे. या दोन प्रशासकीय विभागांत एकूण ७२७ गावांचा व ८ शहरांचा समावेश आहे. जिल्ह्यांत ६ नगरपरिषदा कार्यरत आहेत. जिल्हा आठ विकास गटांत व तेवढ्याच तालुक्यांत विभागला आहे.

१९९१ च्या जनगणनेप्रमाणे जिल्ह्याची एकूण लोकसंख्या २१,९७,९७७ असून लोकसंख्येची घनता दर चौ. कि. मागे २५६ एवढी आहे. जिल्ह्याच्या एकूण लोकसंख्येपैकी ५४.२२ टक्के लोक साक्षर असून प्रति १०० साक्षर महिलामागे साक्षर पुरुषांचे प्रमाण १९८१ जनगणनेमध्ये १८६ होते १९९१ मध्ये १५६ इतके झाले.

भूपृष्ठ, पर्जन्यमान व हवामान यानुसार जिल्ह्याचे तीन नैसर्गिक विभाग पडतात, पश्चिमेकडील अतिपर्जन्यवृष्टीचा प्रदेश, नद्यांच्या तटाने मध्यम पर्जन्यवृष्टीचा प्रदेश व पूर्वेकडील कमी पर्जन्यवृष्टीचा प्रदेश. जिल्ह्याचे ^{१९९० मध्ये} सरासरी पर्जन्यमान ६८६ मिमी होते.

भूजल पातळी भूपृष्ठापासून साधारणपणे ६ मीटर खोलपर्यंत आढळते. तथापि, भूपृष्ठांतर्गत खाडकानुसार वेगवेगळ्या ठिकाणी भूमींतर्गत भूजल पातळी कमी अधिक अंतरावर सापडते.

सन १९८८-८९ मध्ये जिल्ह्यांत एकूण पिकाखालील क्षेत्र ६४६२९६ हेक्टर असून त्यापैकी १९ टक्के जमीन ओलिताखाली आहे. केवळ ८ टक्के क्षेत्रांत दुबार पिके घेतली जातात. एकूण लोकसंख्येच्या ७७ टक्के लोक ग्रामीण भागांत रहात असून शेती हेच त्यांचे उपजिविकेचे मुख्य साधन आहे. राज्याच्या तुलनेत हे प्रमाण आदमासे १६ टक्यांन जास्त आहे.

जिल्ह्यांतील एकूण पिकाखालील क्षेत्रापैकी ६४ टक्के क्षेत्रांत तृणधान्ये पिके १३ टक्के क्षेत्रांत कडधान्ये व ९ टक्के क्षेत्रांमध्ये गळिताची पिके घेण्यांत आली. सिंचनाखालील एकूण १२२४८१ निव्वळ क्षेत्रापैकी ४३ टक्के क्षेत्र विहिरी द्वारे ओलिताखाली आणले आहे.

मार्च १९९१ अखेरीस सांगली जिल्ह्यांतील सर्व गावे व शहरांचे विद्युतीकरण १०० % पूर्ण झाले आहे. १९९० च्या प्रक्षेपित लोकसंख्येनुसार घरगुती विका दरडोई वापर ३६.१३ किलोवॉट आहे. १९९०-९१ मधील एकूण विजवापरांची उद्देशाने निहाय वर्गवारी पाहिली असता असे दिसून येते की, १० % घरगुती वापरासाठी, ३४ % वाणिज्यासाठी, ७३ % उद्योगधंद्यासाठी १३ % कृषिसाठी वापर करण्यांत आला आहे. तसेच दिवाबत्ती व इतर वापरांसाठी एकूण १ टक्के विज वापर झाला आहे.

आिरेके/-

- दोन -

जिल्हयामध्ये सन १९९० मध्ये एकूण ५५३ नोंदणीकृत कारखाने असून गतवर्षी पेक्षा ही संख्या ६ ने अधिक आहे. एकूण नोंदणीकृत कारखान्यापैकी ५१९ कारखाने कार्यरत असून त्यामध्ये काम करणाऱ्या कामगारांची संख्या १७९९२ इतकी असून - श्रमदिनांची संख्या ३६९०७१२ आहे.

जून १९९१ च्या अखोरीस जिल्हयांत एकूण १०४० सहकारी संस्था अस्तित्वांत होत्या व त्यांच्या सभासदांची संख्या १२.२९ लाख एवढी होती. शेतीसाठी एकूण सह.संस्थेपैकी ४० टक्के पतसंस्था व ५३ टक्के विंगड संस्थे होत्या. शेतीसाठी सहकार-वर्षा ९०-९१ मध्ये प्राथमिक कृषि सहकार पतसंस्थांची ३७३४ लाखा स्मयांचा कर्जपुरवठा केला असून या वर्षा अखोरीस त्या संस्थांची फक्त ८३२ लाखा स्मयांची थकबाकी आहे. तसेच राष्ट्रीय बँकामार्फत एकूण २१६.७९ कोटी स्मयांचा कर्जपुरवठा करण्यांत आला आहे.

जिल्हयांत ९०-९१ साली २ इस्पितळे, ११ ग्रामीण रुग्णालये, ६३ दवाखाने व ५३ प्राथमिक आरोग्य केंद्र कार्यरत होती. त्याप्रमाणे ६२ कुटुंब नियोजन केंद्रांमधून १७९११ कुटुंब नियोजन शस्त्रक्रिया करण्यांत आल्या असून ४८१३३ तांबी व लूप वसविण्यांत आले आहेत.

१९८८-८९ च्या आकडेवारीनुसार जिल्हयांत २२ पूर्वप्राथमिक शाळा, व्यतिकरित १५०७ प्राथमिक, २६३ माध्यमिक ५० उच्च माध्यमिक व ३३ पदवी महाविद्यालये असून त्यासर्व संस्थांमध्ये मिळून १४५८८ शिक्षाक असून त्यापैकी ४१४८ महिला शिक्षाक आहेत. एकूण ४.७१ लाखा विद्यार्थी शिक्षण घेत असून त्यापैकी २.०० लाखा विद्यार्थी आहेत.

[१] स्थान व प्राकृतिक रचना :-

१] स्थान- सांगली जिल्हा १६^०-४५ ते १७^०-२३ उत्तर अक्षांशा व ७३^०-४२ ते ७५^०-४० पूर्व रेखांशा यामध्ये विस्तारला असून जिल्हयाचा आकार पूर्व पश्चिम लांबट चिंबोळा आहे. जिल्हयाचा विस्तार सह्याद्रीच्या पूर्वे उतारापासून पूर्व पश्चिम अदमासे २०५ कि.मी. लांब व मध्यभागी दक्षिणोत्तर आदमासे ९६ कि.मी. रुंद आहे.

जिल्हयाच्या उत्तरेस सोलापूर व सातारा, दक्षिणेस कोल्हापूर पश्चिमेस रत्नांगिरी व पूर्वेस कर्नाटक राज्यातील विजापूर जिल्हा अशा चतुःसीमा आहेत. जिल्हयाचे मुख्यत्वे सांगली येथे असून रुंद लोहमागनि थेट पुणे मुंबई व नागपूरशी जोडलेले आहे. मुंबई सांगली राष्ट्रीय महामार्ग क्र. ४ जिल्हयाच्या पश्चिम भागातून जातो.

आले/-

- तीन -

क्षेत्र व प्रशासकीय विभाग :-

२. जिल्हा ८६०१. ५ चौ. कि. मी. मध्ये विस्तारलेला असून प्रशासकीय सोयीसाठी दोन महसूल विभागांत व स्कंदर आठ तालुक्यांत विभागला आहे. प्रत्येक महसूल विभागांत- तर्गत चार चार तालुके येतात. भौगोलिक क्षेत्राच्या तुलनेत जत तालुका सर्वात विस्तीर्ण असून क्षेत्राच्या ३६ टक्के भाग त्याने व्यापला आहे.

३. जिल्ह्यांत एकूण ७२७ छोडी असून त्यापैकी २ निर्जन वस्तीची आहेत. १९९१ च्या जनगणनेप्रमाणे जिल्ह्यांत आठ शहरी भाग असून सहा नगरपरिषदा कार्यरत आहेत

प्राकृतिक रचना :-

४. जिल्ह्यांतील डोंगर, नद्या, भूपृष्ठ रचना, हवामान व पर्जन्यमान या नुसार जिल्ह्याचे तीन स्वाभाविक विभाग पडतात.

अ] पश्चिमेकडील डोंगराळ जास्त पावसाचा भाग

ब] नद्यांच्या सानिध्यातील मध्यम पावसाचा सपाट भाग व

क] पूर्वेकडील पठाराचा व भरड गाळाचा कायम दुष्काळी भाग

पश्चिमेकडील सह्याद्रीच्या पूर्व उताराच्या डोंगर रांगा व त्यापासून निघणारी भैरवगड डोंगर रांग यांनी प्रामुख्याने शिराळा व वाळवा या दोन तालुक्यांचा पश्चिम भाग व्यापला आहे. मछिंद्रगड, कमळ भैरव डोंगर कृष्णा नदीच्या उत्तरेकडे प्रकृष्टाने चढत जाऊन दुसऱ्या बाजूला पठार बनले आहे. यालाच खानापूरचे पठार म्हणतात. याच डोंगरामध्ये सागेश्वरारचे अभयारण्य वसले आहे. कृष्णा नदीच्या सानिध्यातील सखल सुपिक भाग यामध्ये प्रामुख्याने वाळवा, तासगांव व मिरज तालुक्यांचा पश्चिम भाग यांचे समावेश होतो.

प्रमुखा नद्या :-

५. जिल्ह्यांत कृष्णा, वारणा, येरळा, माणा, बोर व अग्रणी या प्रमुखा नद्या आहेत. कृष्णा, वारणा व येरळा या नद्या सह्याद्रीच्या पूर्व उतारावरील निश्चित पर्जन्यमान असलेल्या प्रदेशातून बाहतात. या नद्यांच्या प्रभाव क्षेत्रांत जिल्ह्याचा पश्चिमेकडील भागाचा अंतर्भाव होत असून बहुतांशी भाग पाटवंधारे व अन्य उपसा जलसिंचन योजनेच्या लाभक्षेत्रांत समाविष्ट झाला आहे. माणा, बोर व अग्रणी या नद्या जिल्ह्याच्या पूर्व अनिश्चित पर्जन्य असलेल्या भागातून वहात असल्याने नद्यांवरील पाटवंधारे व उपसा जलसिंचन योजनांवर मर्यादा पडल्या आहेत.

हवामान :-

६. जिल्ह्याचे हवामान, मुख्यत्वेकरून कोरडे असून डिसेंबर ते फेब्रुवारी मध्यापर्यंत -

आरके/-

- चार -

दिव्या, मार्च ते मे पर्यंत उन्हाळा व जून ते सप्टेंबर पर्यंत पावसाळा असतो. १९९० मधील जिल्ह्यांतील कमाल तपमान ३९.० सेल्सियस तर किमान तपमान १४.४ सेल्सियस होते. जिल्ह्याचे सरासरी पर्जन्यमान ६२५ मिमी. असून शिराळा, वाळवा व आटपाडी तालुक्यांमध्ये हे प्रमाण सरासरी पेक्षा जास्त असते, सन १९९० मध्ये जिल्ह्यांतील प्रत्यक्ष पडलेल्या पावसाचे सरासरी प्रमाण ६८६ मिमी होते.

भूभासा :-

७. जिल्ह्यांत विविध प्रकारची माती आढळते. दोंबळ मानाने वर्गीकरण करावयाचे झाल्यात जिल्ह्यांच्या पश्चिम भागांत विशेषतः शिराळा तालुक्याच्या डोंगर व डोंगर उतारावरील भागांत पिवळसर तांबडी व तांबडी तपकिरी रंगाची साधारण २३ ते ४५ सें. मी. जाडीची लॅटराईट प्रकारची मुसमिश्रित माती आढळते. सदरच्या मातीत लोहोचे प्रमाण अधिक आढळते. मध्य भागांत विशेषतः कृष्णा वारणा व येरळा नदीच्या खोऱ्यांत तसेच ओढ्यालगतच्या गांवांच्या क्षेत्रांत काळी भारी प्रतीची ९० सें. मी. पेक्षा खोल जाडीची माती आढळते, व उर्वरित भागांत फिकट करड्या रंगाची साधारण ४५ ते ९० सें. मी. खोलीची माती आढळते. यांत विशेषतः वाळवा मिरज व तासगांव तालुक्याचा पश्चिम भाग यांचा उतर्भाव होतो. पूर्वेकडील प्रामुख्याने तासगांव व मिरज तालुक्याचा पूर्व भाग आटपाडी, खानापूर जत व कवठे महाकाळ या भागांत फिकट करड्या रंगाची कमी कसाची साधारण २३ ते ९० सें. मी. जाडीची जमीन आढळते.

कृष्णा, वारणा व येरळा नदीच्या काठ्या १ ते ३ कि. मी. रुंदीचा सर्व-साधारण सपाट भाग-तसेच अग्रणी, माणव व वोर नदीच्या काठ्या घिंचोळा सपाट भूप्रदेश आणि जिल्ह्यांतील ओढ्यालगतचा कांही प्रदेश वगळतां. जिल्ह्याचा वराच मोठा भाग डोंगराळ तसेच माळरानाचा कमी कसदार मातीचा दिसून येतो.

[२] लोकसंख्या :-

८. सन १९९१ च्या जनगणनेप्रमाणे, जिल्ह्याची लोकसंख्या २१९७९७७ असून त्यापैकी १०८०१०० स्त्रिया आहेत. १९८१ - १९९१ या गणनेमधील दशावर्षीय शकडा वाढीचा वेग १९.८३ टक्का आहे.

आरके/-

घानता :-

१. जिल्ह्यांत लोकसंख्येची घानता राज्याच्या लोकसंख्येच्या घानते एवढीच असते/म्हण
दर चौ. कि. मी. ला २५६ व्हाहे. हे प्रमाण मिरज तालुक्यांत सर्वाधिक म्हणजेच ६८२
तर जत तालुक्यांत सर्वांत कमी म्हणजे १०६ एवढे आ.

ग्रामीण व शहरी लोकसंख्या :-

१०. १९९१ च्या जनगणनेनुसार जिल्ह्यांतील ७७ टक्के लोक ग्रामीण भागांत
रहातात. शहरी विभागांत राहणा-या लोकसंख्येपैकी ७२ टक्के लोक सांगली,
माधावनगर व मिरज शहरांतच आहेत.

स्त्री पुरुषा प्रमाण :-

११. १९९१ च्या जनगणनेनुसार जिल्ह्यांत दर हजार पुरुषांमागे स्त्रियांचे प्रमाण
९६६ असून शहरी व ग्रामीण विभागांत हेच प्रमाण अनुक्रमे ९३२ व ९७७ येते. तालुका-
निहाय प्रमाण पाहिले असता दर हजार स्त्रिया सर्वांत जास्त शिराळा तालुक्यांत
[१०७१] त्याखालोखाल खानापूर[१०४०] व सर्वांत कमी मिरज तालुक्यांत [९३८]
आढळतात.

अनुसूचित जाती व जमाती :-

१२. १९८१ च्या जनगणनेनुसार जिल्ह्यांत एकूण लोकसंख्येच्या ११.१६ टक्के
अनुसूचित जातीचे लोक असून अनुसूचित जमातीचे लोक अत्यल्प म्हणजे ०.८५ टक्के लोक
आहेत. तर हीच टक्केवारी/अनुक्रमे ७.१४ व ९.१९ अशी आहे.

धर्मानुसार लोकसंख्येचे वर्गीकरण :-

१३. १९८१ च्या जनगणनेप्रमाणे एकूण लोकसंख्येच्या ८६.१७ टक्के हिंदू, ७.३७
मुस्लीम, ३.६७ टक्के जैन, २.२५ टक्के बौध्द ०.४८ टक्के ख्रिश्चन व ०.०१ टक्के शीखा
असे विविध धर्मानुसार लोकसंख्येचे प्रमाण आहे.

कामगरी :-

१४. १९८१ च्या जनगणनेप्रमाणे जिल्ह्यांत ६२६७१२ कामगरी असून त्यांची टक्केवारी
एकूण लोकसंख्येच्या ३४ पडते. एकूण कामगरी संख्येपैकी ४८ टक्के शेतकरी २ टक्के
शेतमजूर व ३ टक्के कुटीर उद्योगांत उदा. उत्पादक प्रक्रीया व सेवा आणि दुरुस्ती इ.
मध्ये काम करतात. एकूण लोकसंख्येच्या ५ टक्के सीमांतक कामगरी असून काम न करणारे
११ टक्के आहेत.

आरके/-

वयानुसार लोकसंख्या :-

१५. १९८१ च्या जनगणनेनुसार जिल्हयांतील एकूण लोकसंख्येपैकी ३८ टक्के लोकसंख्या ०-१४ वयोगटातील, ९ टक्के १५-१९ वर्षा वयोगटातील, ८ टक्के २०-२४ वर्षा वयोगटातील, ७ टक्के २५-२९ वर्षा वयोगटातील, १२ टक्के ३०-३९ वर्षा वयोगटातील, १० टक्के ४०-४९ वर्षा वयोगटातील व ५ टक्के ५०-५९ वर्षा वयोगटातील, तर ५ टक्के ६० वर्षांवरील वयाची आहेत.

साक्षरता :-

१६. १९९१ च्या जनगणनेनुसार जिल्हयांत साक्षरतेचे प्रमाण एकूण लोकसंख्येच्या ५४ टक्के असून हेच प्रमाण पुरुषांमध्ये ६५ टक्के तर स्त्रियांमध्ये ४३ टक्के आहे. शहरी व ग्रामीण भागांमध्ये साक्षरतेचे प्रमाण अनुक्रमे ६५ टक्के व ५१ टक्के आहे. शहरी विभागांत पुरुष व स्त्रिया मधील साक्षरतेचे प्रमाण अनुक्रमे ७३ टक्के व ५६ टक्के आहे. तर ग्रामीण भागांमध्ये प्रमाण अनुक्रमे ६३ व ३९ टक्के या प्रमाणे आहे.

निवासी वापरातील घारे व कुटुंबसंख्या :-

१७. जिल्हयांत १९८१ च्या जनगणनेप्रमाणे एकूण ३१०२९५ निवासी वापरांतील घारे असून एकूण कुटुंबांची संख्या ३२७५१५ एवढी आहे. जिल्हयांतील ७८ टक्के निवासी घारे व कुटुंबे ग्रामीण भागांत आहेत.

[३] वन उत्पादने :-

१८. सन १९९०-९१ मध्ये मुख्य व गौण उत्पादनाची किंमत १.९४ लाखा होती. जिल्हयांत अंदाजे ४९४.३० चौ. कि. मी. भूभाग जंगलव्याप्त असून ^{तो} एकूण भौगोलिक क्षेत्राच्या ५.७ टक्के आहे. एकूण जंगल क्षेत्रापैकी १२३.७९ चौ. कि. मी. महसूल विभागाकडे व ३७०.५१ चौ. कि. मी. वन खात्याकडे आहे. सर्वांत जास्त जंगलव्याप्त भूभाग शिराळा तालुक्यांत असून तो एकूण क्षेत्राच्या २८ टक्के आहे.

आरके/-

तामाजिक वनीकरण :-

१९. जिल्ह्यांत २० कमी कार्यक्रमांतर्गत वनीकरणासाठी नवीन झाडे लावणे या कार्यक्रमाखाली १९९०-९१ या वर्षांत जिल्ह्यांत ९८.०७ लाख रोपांची लागवड केली.

[४] कृषि -

जमिनीचा वापर -

२०. सन १९८८-८९ मध्ये एकूण ८.६४ लाख हेक्टर क्षेत्रापैकी ६ टक्के जंगलव्याप्त, २ टक्के विंगरशेती वापरासाठी, ४ टक्के लागवडी लायक नसलेले, २ टक्के कायम गुरे चरण्याचे असे १४ टक्के विंगर लागवडी लायक आहे. उर्वरित ८६ टक्के लागवडी लायक क्षेत्रापैकी २ टक्के संकीर्ण झाडे झुडपाखाली व १२ टक्के कसण्यासाठी उपलब्ध आहे. एकूण लागवडी क्षेत्रापैकी साधारण ६ टक्के क्षेत्रांत दुवार पिके घेतली आहेत.

२१. जिल्ह्याचे निव्वळ कसलेल्या जमिनीचे एकूण लागवडीलायक जमिनीशी प्रमाण ८२ टक्के असून ते सर्वाधिक म्हणजे ९० टक्के ते ९३ टक्के दरम्यान मिरज, तासगांव व वाळवा तालुक्यांत असून हे प्रमाण शिराळा तालुक्यांत ८७ टक्के आहे तर खानापूर आटपाडी, जत व कवठे महाकाळ तालुक्यांत हे प्रमाण अनुक्रमे ७७ टक्के, ७२ टक्के, ७५ टक्के व ७८ टक्के याप्रमाणे आहे.

२२. जिल्ह्यांत दर शेतकऱ्यामागे निव्वळ पिकाखालील क्षेत्रा १.९८ हेक्टर असून हेच प्रमाण राज्यासाठी १.०५ हेक्टर येते.

२३. कृषि गणना १९८५-८६ नुसार ७.१२ लाख हेक्टर जमीन ३.५० लाख वहिती खात्यांत विभागली आहे. एकूण जमिनीपैकी जवळ जवळ ९९ टक्के जमीन वैयक्तिक वहिती खात्यांत व उर्वरित संयुक्त खात्यांत विभागली आहे. अर्धा हेक्टरपर्यंत जमीन असणाऱ्या व सुमारे २६.५ टक्के खातेदाराकडे एकूण जमिनीच्या जवळ जवळ ३ टक्के व ०.०५ ते २ हेक्टर पर्यंत जमीन असणाऱ्या सुमारे ४१.९ टक्के खातेदाराकडे सुमारे २३ टक्के जमीन येते. तसेच २ ते ५ हेक्टरपर्यंतच्या २२.४ टक्के खातेदाराकडे ३३.९ टक्के जमीन येते. ५ ते २० हेक्टरपर्यंतच्या ८.९ टक्के खातेदाराकडे ३५.९ टक्के जमीन येते. २० हेक्टरपेक्षा जादा जमीन असणाऱ्या खातेदार १ टक्क्यापेक्षा कमी [०.३ टक्के] असून त्यांच्याकडे एकूण जमिनीच्या केवळ ४.२ टक्के जमीन येते.

पिके व पिकाखालील क्षेत्रा :-

२४. १९८८-८९ मधील एकूण ६.४६ लाख हेक्टर पिकाखालील क्षेत्रापैकी ४.१६ लाख हेक्टरमध्ये [६४ टक्के] तृणधान्ये, ०.८१ लाख हेक्टरमध्ये [१३ टक्के] कडधान्ये ०.५८ लाख हेक्टरमध्ये [९ टक्के] गळिताची धान्ये व ०.४२ लाख हेक्टरमध्ये [७ टक्के] अशी प्रमुखा पिके घेण्यांत आली.

आरके/-

२५. सन १९८८-८९ मधील एकूण ७५ लाख हेक्टर पिकाखालील क्षेत्रापैकी ४० टक्के क्षेत्रात ज्वारीचे पीक व १८ टक्के क्षेत्रात बाजरीचे पीक घेतले गेले. भात पिकाखालील ३ टक्के क्षेत्र असून जिल्ह्यांतील भाताखालील एकूण क्षेत्रापैकी शिरासा तालुक्यात सर्वाधिक म्हणजेच ५३ टक्के क्षेत्र आहे, तर वाळवा तालुक्यांत ते २३ टक्के आहे. जिल्ह्यामध्ये खारीप ज्वारी प्रामुख्याने खानापूर, तासगांव, वाळवा व शिरासा तालुक्यांत असून त्याखालील खारीप ज्वारी खालील एकूण क्षेत्रापैकी अनुक्रमे ३१ टक्के, २७ टक्के, १६ टक्के व १६ टक्के क्षेत्र आहे. भुईसूग या पिकाखालील ७ टक्के क्षेत्र असून त्याचे प्रमाण तासगांव व वाळवा तालुक्यांत जास्त आहे. म्हणजेच एकूण भुईसूग पिकाखालील क्षेत्रापैकी साधारणपणे १५ टक्के आहे.

२६. रब्बी पिकांमध्ये प्रामुख्याने रब्बी ज्वारी, गहू व हरभरा ही पिके असून त्याखालील एकूण पिकाखालील क्षेत्रापैकी अनुक्रमे १५ टक्के, ३ टक्के व २ टक्के क्षेत्र आहे. जत, आटपाडी व कवठे महाकाळ तालुक्यांत रब्बी ज्वारी खालील एकूण क्षेत्रापैकी अनुक्रमे ६४ टक्के, १७ टक्के व ११ टक्के क्षेत्र आहे.

२७. जिल्ह्यांत विशेषतः उस हे नगदी पीक असून त्याखालील एकूण क्षेत्रापैकी ७ टक्के क्षेत्र आहे. उस पीक सर्वाधिक वाळवा तालुक्यांत असून/उसाखालील एकूण क्षेत्रापैकी ३४ टक्के/त्याखालील येते. वाळवा तालुक्या खालोखाल तासगांव व शिरासा तालुके असून ह्यांतील उसाखालील क्षेत्र अनुक्रमे ३१ टक्के व २१ टक्के आहे.

प्रमुखा पिकांचे दर हेक्टरी उत्पादन :-

२८. पिकांचे उत्पादन वृद्धतांशी जमिनीची प्रत, हवामान, पर्जन्यमान आदी नैसर्गिक घटकांवर अवलंबून असते.

२९. १९८९-९० च्या तुलनेत तांदूळ, ज्वारी व मका यांचे दर हेक्टरी उत्पादन १९९०-९१ मध्ये अनुक्रमे १६, १४ व १४ टक्क्यांनी वाढले तर गहू व बाजरी यांच्या दर हेक्टरी उत्पादनामध्ये अनुक्रमे २ व १३ टक्क्यांनी वाढ झाली. या कालावधीमध्ये नाचणीच्या दर हेक्टरी उत्पादनांत कांहीही फरक पडला नाही.

३०. १९८९-९० च्या तुलनेत हरभरा, उडीद या कडधान्यांच्या दर हेक्टरी उत्पादनांत १९९०-९१ मध्ये घट झाल्याचे दिसून येते. तूर व सूग या पिकांच्या दर हेक्टरी उत्पादनामध्ये मात्र गतवर्षापेक्षा वाढ झाल्याचे दिसून येते.

३१. मिरची या नगदी पिकाच्या बाबतीत दर हेक्टरी उत्पादन १९८९-९० पेक्षा २ टक्क्यांनी वाढले आहे. तसेच हळदीच्या पिकांत लक्षणीय घट झाली आहे. वटाट्याच्या पिकाबाबत गतवर्षापेक्षा दर हेक्टरी उत्पादनामध्ये वाढ झाल्याचे दिसून येते.

आरफे/-

३२. सन १९९०-९१ मध्ये स्कूण लागवडी खालील क्षेत्रापैकी १.७९ लाखा हेक्टर मध्ये संकरित पिके तसेच ०.५० लाखा हेक्टरमध्ये सुधारीत पिके घेणेत आली.

३३. फ्लोरान पिकासाठी जिल्ह्यांत १९९०-९१ अडोर पागायती रोपवळ्याचे वळकटीकरण या योजनेखाली ३.०५ लाख रोपवे वाटप करण्यात आले. तसेच अल्पभूधारक व सिंचित शेतकऱ्यांना फलोत्पादन पिकासाठी ३.१६ लाखा रकमेची भांडवली अनुदान देणेत आले. शीतळी रोपवळ्यांच्या गाडांचे नव्वीजन व गाडांच्या तीनशे आंब्यांच्या गाडांच्या नूतनीकरणे करिता शेतसाहन सहाय्य या योजनेखाली शेतकऱ्यांसाठी वॉर वॉर गाडांची तसेच अनुक्रमे ७८० व २०७४२ गाड्यांची डोती.

३४. खाताचे वाटप :-

१९९०-९१ मध्ये जिल्ह्यांत ६३८५८ मे. टन रासायनिक खाताचे वाटप करण्यांत आले. यापैकी नियंत्रित संस्थांकडून ३८३१५ मे. टन व खाजगी संस्थांकडून २५५४३ मे. टन खाताचे वाटप करण्यांत आले. जिल्ह्यांमध्ये खातांचा सर्वात जास्त वापर वाळवा तालुक्यांत [१४ टक्के] तर सर्वात कमी वापर आटपाची तालुक्यांत [११ टक्के] झाला आहे.

३५. शेतीमध्ये उत्पादन झालेल्या गालाला योग्य व वाजवी भाव मिळावा व उत्पादनांत आर्थिक स्थैर्य लाभाने शेतकऱ्यांचे आर्थिक संरक्षण होऊन किंमती वददल हमी मिळावी या उद्देशाने स्थापन झालेल्या ५ नियंत्रित व ३ अनियंत्रित बाजारपेठा या जिल्ह्यांत कार्यरत असून जून १९९० ला संपणाऱ्या शेती वर्षामध्ये २२६ हजार मे. टन शेतजालांची आवक झाली. गतवर्षाच्या मानाने या वर्षी शेंगाची आवक ५९७ मे. टनांनी घटली तर हळदीची आवक १४१३१ टनांनी घटली. जिल्ह्यांमध्ये गूळ, ज्वारी व मिरचीची आवक अनुक्रमे २९८७, ३०४ व ३०९ मे. टनांनी वाढली. जिल्ह्यांमध्ये सोयाबीन व सूर्यफूल यांची आवक देखील गतवर्षापेक्षा ४ वाढली असून ती अनुक्रमे ६३११ मे. टन व १३ इतकी आहे.

रोप संरक्षण :-

३६. सन १९००-९१ मध्ये मुख्यत्वेकून ज्वारीच्या ३००० हेक्टर क्षेत्रावर मिजमांशी संहारक ५४९४ हेक्टर क्षेत्रावर खोडमांशी संहारक, ४१२५ हेक्टर घाटेअळी हरभरा संहारक व ११२६ हेक्टर तुरीवरील क्षेत्रावर पोखारणारी आळी प्रतिबंधक औषधे व किटक नाशके फवारण्यांत आली.

इतर कार्यक्रम :-

३७. सन १९९०-९१ मध्ये मागासवर्गीय व नववैधदाना दारिद्र्यरेषेवर आणण्यासाठी विशेष सहाय्य योजनेखाली १३० मागासवर्गीय व नववैध शेतकऱ्यांना अर्थसहाय्य दिले.

आरके/-

३८. १] ग्रामीण भागातील बेरोजगारांना रोजगार उपलब्ध करून देण्यासाठी रोजगार हमी योजनेखाली सन १९००-९१ मध्ये २८८ कामे पूर्ण करून ११.६५ लाख मनुष्य दिवस रोजगार उपलब्ध करून देण्यात आले असून, यावर १७९.१३ लाख रुपये खर्च करण्यात आला.

२] केंद्र पुरस्कृत एकात्मिक ग्रामीण विकास कार्यक्रमाखाली सन १९९०-९१ मध्ये दारिद्र्य रेषेखाली ५९६९ लाभार्थी कुटुंबांना १३१.०५ लाख रु अर्थसहाय्य देण्यात आले.

३] अवधीण प्रवर्णा क्षेत्रा कार्यक्रमाखाली १०४.२२ लाख रु खर्च करून कृषि, लघुउपाटवधार, वन व कुरुणा विकास, पशुसंवर्धन व दुग्ध विकास व मत्स्यव्यवसाय विकास आदी कार्यक्रम राबवण्यात आले आहेत.

४] १९९०-९१ या वर्षात जिल्हयामध्ये जवाहर रोजगार योजने अंतर्गत शाळा, रस्ते, गट, समाजादीर, बालवाडी व इतर संकीर्ण कामावर ४२०.१२ लाख रु ची रक्कम खर्च झाली व या योजनेअंतर्गत २२.०१ लाख मनुष्य दिन रोजगार उपलब्ध करून देण्यात आला.

[५] सिंचन :-

३९. १९८८-८९ साली एकूण पिकाखाली असलेल्या ६४६२९६ हेक्टर क्षेत्रापैकी ओलिताखाली असलेले एकूण क्षेत्र १२२५८१ हेक्टर [१७ टक्के] असून निव्वळ ओलिताखालील क्षेत्र ९३२०९ हेक्टर [१२ टक्के] आहे. निव्वळ ओलिताखालील क्षेत्रापैकी ५२७३७ हेक्टर म्हणजेच ५७ टक्के विहिरीद्वारे ओलिताखाली आणलेले आहे. जिल्हयात असलेल्या विहिरींची संख्या ४७२११ आहे तसेच वारणा, आरफळ व कृष्णा कोयना उपसा सिंचन असे तीन मोठे प्रकल्प आणि आठ मध्यम प्रकल्प याखालील लाभक्षेत्रा अंदाजे ३.०९ लाख हेक्टर आहे.

पिकाखालील ओलिताखालील क्षेत्र :-

४०. सन १९८८-८९ मधील एकूण पिकाखालील क्षेत्राच्या १९ टक्के ओलिताखाली असून सन १९८७-८८ पेक्षा ते सुमारे १० टक्क्यांनी वाढले आहे. एकूण सिंचनाखालील क्षेत्रापैकी सर्वाधिक क्षेत्रा जस पिकाखाली असून एकूण ओलिताखालील क्षेत्राच्या १५ टक्के आहे. तसेच गहू, ज्वारी, भात वाजरी व हरभरा या पिकाखालील ओलिताचे क्षेत्र अनुक्रमे ११, १७५, ५ व ३ टक्के आहे. इतर तुणाधान्ये व कडधान्ये तसेच फळे व भाजीपाला याखाली असणारे ओलिताचे क्षेत्र अत्यल्प आहे.

आरके/-

लघुपाटबंधारेक :-

४१. लघुपाटबंधारे योजनांतर्गत १९९०-९१ मध्ये लघुपाटबंधारे व गरिबी विरुद्धच्या कार्यक्रमाखाली ३५ विहिरी खणल्या असून ३६१ लाखा रु अनुदान वाटप केले गेले आहे.

पशुसंवर्धन :-

४२. जिल्ह्यांत १९८७ च्या पशुगणनेनुसार ११०७३०६ [अस्थायी] पशुधान असून त्यापैकी २८ टक्के गायी व बैल, २७ टक्के म्हशी व रेडे, २४ टक्के शेळ्या व २१ टक्के मेंढ्या होत्या. स्कूण कॉंबड्यांची संख्या जवळ जवळ २२.०३ लाखा होती.

४३. जिल्ह्यांतील स्कूण पशुधानांत १९८२ च्या पशुगणनेच्या तुलनेत सरसकट ३.४ टक्क्यांची घाट दिसून येते. गायी बैलांची संख्या ४.५ टक्क्यांनी घाटली असून म्हशी व रेड्यांची मात्रा ३ टक्क्यांनी वाढ झाली असल्याचे दिसून येते. दुभत्या गाईच्या संख्येत लक्षाणीय म्हणजे १८.६ टक्के इतकी वाढ दिसते व दुभत्या म्हशांची संख्या ११.५ टक्क्यांनी वाढली आहे. पशुसंवर्धन खात्यामार्फत दुधा उत्पादनांत पूरक असणाऱ्या विभागांत सधान पशुसुधार प्रकल्प स्थापन करून त्याद्वारे देशी गाईंच्या विदेशी जातीशी संकर करून व निरनिराळ्या सुधारित उपचार पध्दतीचा अदलंब करून गायी म्हशीच्या दुधा उत्पादनांत वाढ करण्याचे खास प्रयत्न चालू आहेत. जिल्ह्यांत मिरज येथे एक सधान पशुसुधार प्रकल्प १९६५ पासून कार्यरत आहे. त्यामुळे दुभत्या गाई व म्हशीमध्ये वाढ दिसते. १९८२ च्या तुलनेत शेळ्यांमध्ये ४.६ टक्के वाढ मेंढ्यांमध्ये ३.३ टक्के घाट दिसून येते तसेच कॉंबड्यांमध्ये २० टक्के वाढ झाली आहे.

४४. १९८७ च्या पशुगणनेनुसार जिल्ह्यांत दर चौ. कि. मी. ला पशुधानाची घनता १२९ असून १९८७ च्या प्रक्षेपित दर हजा लोकसंख्येमागे दुभत्या गाई व म्हशी अनुक्रमे ३३ व ५८ एवढ्या येतात दर १०० हेक्टर लागवडीखाली क्षेत्रामध्ये काम करणाऱ्या बैल व रेड्यांची संख्या १७ येते.

पशुवैद्यकीय सेवा :-

४५. जिल्ह्यांत १९९०-९१ मध्ये पशुवैद्यकीय चिकित्सालय, २४ दवाखाने, ४२ मदत-केंद्रे व एक फिरते पशुवैद्यकीय पथक या संस्था कार्यरत होत्या. वरील संस्थांमधून ३.५७ लाखा गुणधिवर उपचार करण्यात आले. तसेच १२२ कृत्रिम रेतन केंद्रातून १.३५ लाखा जनावरांवर कृत्रिम गर्भधारणा करण्यात आली आहे. त्याचप्रमाणे जिल्ह्यांत प्रत्येकी एक आधा रभूत ग्राम केंद्र, पशुपैदास केंद्र सधान कुक्कुट विकास गट, भेषा पैदास क्षेत्र व शेळी पैदास क्षेत्र अस्तित्वांत आहे.

आरके/-

- बारा -

पशुविकास कार्यक्रम :-

४६. जनावरांना होणा-या तोंडाचे व पायाचे रोगांर नियंत्रण ठेवण्यासाठी २२५४ हजार जनावरांना तस टोचण्यांत आली. तसेच सन १९२०-२१ मध्ये सुधारित भेषपालनाचे संदर्भासाठी २० प्राधा व १ नश्यांचा एक संघ याप्रमाणे २२५ संघ वाटप करण्यांत आले. तसेच गोकूळग्राम योजनेमध्ये २ गावे तत्क घेण्यांत आली.

दुग्धाव्यवसाय :-

४७. जिल्हयांत ६ तालुका दुधा उत्पादक संघे असून जिल्हा दुग्धा उत्पादक संघाही स्थापन झाला आहे. याशिवाय मिरज येथे शासकीय दुधा संस्था असून १९२०-२१ मध्ये जिल्हयांत एकूण ४.८४ कोटी लिटर दुधाचे संकलन केले गेले.

४८. गरीब शेतक-यांना अर्थार्जनासाठी व दुधा उत्पादन वाढविण्याचे दृष्टीने ३६२ लाभधारकांच्या कालवडींच्या पोषणासाठी १.८१ हजाराचे अर्थसहाय्य देण्यांत आले.

[७] मत्स्यव्यवसाय :-

४९. जिल्हयांतील भूजल मत्स्यउत्पादन १९८९-९० मधील १६८१.१० मे. टनावरून १९२०-२१ मध्ये ३१२ मे. टनांनी वाढलेले आहे. पडलेल्या माशांची मिळालेली किंमत १६९ लाखा रु. वरून २०० लाखा रु. पर्यंत वाढलेली आहे. मत्स्यव्यवसायासाठी अनुकूल अतलेल्या ७४८७ हेक्टर क्षेत्रापैकी ५८६९ हेक्टर क्षेत्रा उपयोगांत आणलेले आहे. सन १९२०-२१ मध्ये ७१.५२ लाखा मत्स्यबीज वापरण्यांत आले आहे. जिल्हयांत १९२०-२१ मध्ये ५३ मच्छिमारी सहकारी संस्था कार्यरत असून त्यामध्ये ३३७० सभासद आहेत - यावर्षी ५ मच्छिमार संस्थांची वाढ झाली आहे.

विकास कार्यक्रम :-

५०. मत्स्य व्यवसायपयोगी आवश्यक सामग्रीच्या छारेदीसाठी सहाय्य या योजनेखाली ३६०३ किलो नायलॉन धागा वाटण्यांत आला. तसेच २८ मच्छिमार युवकांना-पशिक्षा देण्यांत आले.

[८] वी ज :-

५१. जिल्हयांत मार्च १९२१ अखेर १०० टक्के विद्युतीकरण पूर्ण झाले आहे. तसेच मार्च १९२१ अखेर ७३०४२ कृषि पंपांना विद्युत पुरवठा केला आहे.

आरके/-

- ते -

वीज वापर :-

५३. १९९०-९१ च्या आऊडेवारी नुसार जिल्ह्यांत ७५३९.१५ कि. वॅ. तात जिजेया वापर झाला आहे. गत वर्षीपेक्षा हा वापर ४५५०.८६ लोडा कि. वॅ. ने वास्त आहे. संपूर्ण वापरलेल्या वीजेपैकी सर्वाधिक वापर ७३ टक्के औद्योगिक, १० टक्के घरागुती, ३ टक्के व्यापारी व १३ टक्के शेतीसाठी वापर झाला आहे. सार्वजनिक दिवावत्ती व इतर उपयोगासाठी १ टक्के वीजेचा वापर केला आहे. संपूर्ण सर्वधानाची संख्या २२७८१८ एवढी आहे. १९९० च्या पक्षी लोकासंबंधेनुसार जिल्ह्यांतील दरडोई वाज वापर ३१० कि. वॅ. तात आहे.

[२] खाचिजे व उद्योग :-

खानिजे -

५३. औद्योगिक उत्पत्तीनुसार दक्षिण मठारावर हा जिल्हा असून यातील जमीन परडणा रंगाची असून त्यामध्ये कॅलाशायम खनिट व वास्त प्रमाणांत अॅल्युमिनियम खनिजे वाॅन्नाईटचे साठे शिराळा तालुक्याच्या पश्चिम भागांत आहेत. परंतु आर्थिकदृष्ट्या असून अॅल्युमिनियम काढणे परवडणारे नाही. या व्यतिरिक्त याजिल्ह्यांत झारती उष्ण दगड, माती, वाळू व गुनडाडी हा खानिज संपत्ती कृष्णा, वायगा व रेखा या नद्यांच्या काठी आढळते.

५४. उद्योग -

५४. जिल्ह्यांत १९९०- मध्ये ५५३ नोंदीकृत कारखाने असून त्यापैकी ५१९ अंदाज वर्णांत कार्यरत आहेत व उर्वरित ३४ कारखाने बंद होते. या सर्व कारखान्यांचे एकूण मांडवल १४३.४८ कोटी रुपयांचे असून होवू शकणारे मांडवल ७५.०९ कोटी रुपयांचे आहे. या कारखान्यांमधून ५६०.४४ कोटी रुपयांचे उत्पादन करण्यांत आले आहे. यापासून राष्ट्रीय उत्पन्नंत ६८.३१ कोटी रुपयांची भर घालण्यांत आली. जिल्ह्यांतले कारखान्यांत १७.९९ हजार कामगार असून दर कारखान्यांमध्ये कामगारांची संख्या ३३ आहे.

५५. जिल्ह्यांत ८ सहकारी साखार कारखाने, फ्लोस्फर इव्हर्ट इंजिनिअरींग, मराठे नगर कॉटन मिल, मराठे इंजिनिअरींग इ. महत्त्वाचे कारखाने आहेत. जिल्ह्यांत ६ औद्योगिक क्षेत्रे वसाहती कार्यरत आहेत.

अखे/-

गोंदा

५६, ३१३०३, २१०००१ १९६०

जनगणनेच्या १९६१ वरीलर आधीच्या १९६० च्यांत आली. जनगणनेच्या १९५१चाकाबरोबरच कुटुंब प्रमुखाकडे चौकशी करून आस्थापनांची माहिती घेण्यांत आली. ह्या गणनेनुसार जिल्ह्यांत ४९९८३ आस्थापना असून त्यातील ६३ टक्के ग्रामीण भागांत व ३७ टक्के नागरी भागांत आहेत. स्कूण आस्थापनेपैकी १९.५४ टक्के आस्थापना शास्तीवर चालतात. स्कूण आस्थापनामध्ये काम करण्यासाठी कामगारांची संख्या १४४३२० असून वेतनावरील कामगारांची स्कूण कामगारांशी टक्केवारी ५८.९९ अशी आहे. व प्रती आस्थापना सरासरी कामगारांची संख्या ३ पडते.

५७. आस्थापनाचे प्रमुखा उद्योगगटानुसार वर्गीकरण केले असता असे दिसून येते की, ३९ टक्के आस्थापना उत्पादन व दुरुस्ती सेवा, ३२ टक्के घाऊक व किरकोळ व्यापाराच्या, १६ टक्के सामुहिक व सामाजिक सेवेच्या, ४२ टक्के निवासी व उपहार क गृहाच्या व ४ टक्के अर्थ पुरवठा, विमा, मालमत्ता व धादि विषयक सेवा, ५ टक्के इतर अशा प्रकारे वर्गीकृत होतात.

५८. आस्थापना मधरिल कामगारांचे प्रमुखा उद्योग गटानुसार वर्गीकरण केले असता ४० टक्के कामगार उत्पादन व दुरुस्ती सेवा, २४ टक्के सामाजिक व सामुहिक सेवा, १८ टक्के घाऊक किरकोळ व्यापार, ५ टक्के अर्थ पुरवठा, विमा मालमत्ता व धादिविषयक सेवा, तसेच प्रत्येकी ४ टक्के निवास गृहे उपहार गृहे व वाहतूक यामध्ये प्रामुख्याने वर्गीकृत होतात.

[१०] रस्ते व दळणावळण :-

५९. जिल्ह्यात नगरपालिकांच्या हद्दीत ७६१.२० कि. मी. लांबीचे रस्ते, १०१४.८५ कि. मी. बांधकाम विभाग व ६८४९.७१ कि. मी. जिल्हा परिषदांच्या अधिपत्याखाली आहेत. स्कूण रस्त्यापैकी २१३५.७८ [२५ टक्के] कि. मी. डांबरी २४९३.३२ [२९ टक्के] कि. मी. खाडीचे पक्के रस्ते आहेत.

६०. जिल्ह्यांत सुमारे १७४ कि. मी. लांबीचे लोहमार्ग असून त्यापैकी ६९ कि. मी. ब्रॉडगेज लोहमार्ग असून सर्व मार्ग एकेरी आहेत. जिल्ह्यांत स्कूण रस्त्यांच्या लांबी पैकी २१ टक्के रस्ते डांबरी, ३० टक्के पक्के खाडीचे व ४९ टक्के रस्ते कच्चे आहेत.

६१. जिल्ह्यामध्ये दर १०० चौ. कि. मी. क्षेत्रामध्ये साधारण १०० कि. मी. रस्ते व २ कि. मी. लोहमार्ग हे प्रमाण पडते. १९९० च्या प्रक्षेपित लोकसंख्येनुसार दर लाखा लोकसंख्येमागे हे प्रमाण अनुक्रमे ४०० कि. मी. व ८ कि. मी. येते.

६२. महाराष्ट्र राज्य परिवहन मंडळाने प्रवासी वाहतुकीसाठी १०८९ मार्ग चालू केले असून या मार्गांची लांबी ५८.०४ हजार कि. मी. आहे. मार्गावर धावणाऱ्या बस गाड्यांची दैनिक सरासरी संख्या ६०९ असून प्रवाशांची दैनिक सरासरी ३.३६ लाखा एवढी आहे.

आरके/-

नोंदणीकृत वाहने :-

६३. जिल्हयांत ३१-३-९१ अखेर एकूण ७३१७० वाहनांची नोंदणी झालेली आहे. नोंदणीकृत वाहनांमध्ये १९८९-९० च्या तुलनेत ११.४ टक्क्यांनी वाढ झालेली आहे. ही वाढ प्रायुष्याने मोटार सायकल, स्कूटर्स रिक्शा मध्ये झाली आहे. १९९०-९१ या वर्षात सर्वाधिक म्हणजेच ७२.१ टक्के मोटार सायकली, ७.० टक्के मोटारी/जिप्स, २.१ टक्के सार्वजनिक माल मोटारी, ५.६ टक्के ट्रेलर व ३.७ टक्के ट्रॅक्टरची नोंदणी झालेली आहे. नोंदणी झालेल्या इतर वाहनांमध्ये ३.६ टक्के रिक्शा व उर्वरित १.८ टक्के इतर संकीर्ण वाहनांचा समावेश आहे.

टपाल व तार कार्यालये :-

६४. जिल्हयांत ९०-९१ अखेर एकूण ४०१ टपाल कार्यालये व ९७ तार कार्यालये कार्यरत आहेत. दर लाख लोकसंख्येमागे १९ टपाल कार्यालये व ५ तार कार्यालये हे प्रमाण येते.

६५. १९८१ च्या गणनेनुसार ३०९ वस्ती असलेल्या गावापैकी ५३ टक्के गावांन टपाल कार्यालयाची सुविधा आहे. म्हणजेच सरासरी दर २ गावासाठी एक टपाल कार्यालय असे प्रमाण येते. त्याच प्रमाणे एकूण गावांची तार कार्यालयाशी प्रमाण ७:१ असे पडते.

दूरध्वनी :-

६६. जिल्हयांत ७८ दूरध्वनी सेवा कार्यालये [एक्स्चेंज] असून एकूण दूरध्वनींची संख्या ११५१९ आहे. दर लाख लोकसंख्येमागे दूरध्वनींची संख्या ५३४ अशी आहे.

दूरदर्शन :-

६७. मार्च १९९१ अखेर जिल्हयांत १७५ सामुहिक दूरदर्शन संघ वाटण्यांत आले आहेत.

[११] रोजगार विनिमय केंद्र :-

६८. जिल्हा मुख्यालयाच्या ठिकाणी एक रोजगार विनिमय केंद्र असून डिसेंबर १९९० अखेरीस ७ ६९३८९ उमेदवार नोंदणीपट्टावर होते. हे प्रमाण डिसेंबर १९८९ अखेरच्या आकडेवारीपेक्षा सुमारे ४ टक्क्यांनी जादा आहे.

६९. जिल्हयांत डिसेंबर १९९० अखेरीस जाहीर केलेल्या जागांची संख्या १४७२ होती. त्यापैकी संदर्भ वर्षात ५२८ उमेदवारांना रोजगार उपलब्ध झाला. त्यापैकी ४५८ उमेदवारांना सार्वजनिक क्षेत्रांत रोजगार मिळाले होते. रोजगार मिळालेल्या उमेदवारांपैकी ५ टक्के उमेदवार अनुसूचित जाती/जनातीचे होते.

आरके/-

- सोळा -

औद्योगिक प्रशिक्षण संस्था :-

७०. जिल्ह्यांत एकूण ७ शासकीय शासन सहाय्यित व खाजगी औद्योगिक प्रशिक्षण संस्था असून त्यातील विद्यार्थी क्षमता १४०२ आहे. तसेच जिल्ह्यांत एक शासन सहाय्यित तंत्रानिकेतन असून त्यामध्ये विद्यार्थी क्षमता १८० आहे. त्याचप्रमाणे विना अनुदान तत्वावरील चार तंत्रानिकेतन संस्थाही कार्यरत आहेत. जिल्ह्यांत तीन अभियांत्रिकी महाविद्यालये आहेत.

[१२] सहकार :-

७१. जिल्ह्यांत ३०-६-९१ अखोरीस ३०४७ सहकारी संस्था असून त्यापैकी ११२२ पत पुरवठा सहकारी संस्था व १९१८ विंगर पतपुरवठा करणाऱ्या संस्था आहेत. पतसंस्था-पैकी ५२२ कृषि पत संस्था व उर्वरित ५९८ विंगर कृषि पतसंस्था आहेत.

७२. जिल्ह्यातील १९१८ विंगर पतसंस्था पैकी ६८९ दुग्धा व्यवसाय करणाऱ्या २९८ घरबांधणी, २५७ सिंचन संस्था व १०४ इतर औद्योगिक सह. संस्था, ५३ मत्स्य व्यवसाय, २३ प्राथमिक बँका, ५७५ पतपेढ्या व १७३ कामगार कंत्राट अशा प्रमुखा संस्था आहेत.

७३. जिल्ह्यांतील सहकारी संस्थांची सभासद संख्या १०.८८ लाखा असून त्यापैकी सहकारी पत संस्थांची सभासद संख्या ७.३५ लाखा आहे. विंगरपत संस्थांच्या एकूण ३.५३ लाखा सभासदापैकी २६ हजार सभासद [२७ टक्के] दुधा उत्पादक संस्थांचे २९ हजार [८ टक्के] उपसा सिंचन संस्थांचे व औद्योगिक संस्थांचे १३ हजार [४ टक्के] सभासद आहेत. तसेच साखर कारखान्यांचे ७६ हजार सभासद [२२ टक्के] आहेत.

७४. जिल्हा मध्यवर्ती सहकारी बँकेतर्फे एकूण १३०० लाखा स्मयाचे कॅश क्रेडिट २९.७८ लाखा रुची देयकांतील सूट व ४२२८ लाखा रुची अल्पमुदतीची कर्जे तसेच ३००० लाखा रुचे शेती हंगामासाठी कर्ज, ३०४१ लाखा रुची मध्यम मुदतीची कर्जे व ४२२ लाखा रुची दीर्घ मुदतीची कर्जे या प्रमाणे कर्जाचे वाटप झाले. सन १९९०-९१ अखोरीस येणे कर्ज १८०८६ लाखा रु. व थकित कर्ज ५२५ लाखा स्मयेचे होते.

[२३] बँका :-

७५. जिल्ह्यांत एकूण ३९४ बँक कार्यालये असून त्यातील १७४ वर्गीकृत व २२० सहकारी बँकांची आहेत. एकूण कार्यालयापैकी ४४ टक्के कार्यालये शहरी भागांत व ५६ टक्के कार्यालये ग्रामीण भागांत आहेत. १९९० च्या प्रक्षेपित लोकसंख्येनुसार जनगणनेप्रमाणे प्रती बँक कार्यालयाखाली सरासरी ५४५९ लोकांना सेवा उपलब्ध होती. १९९० च्या प्रक्षेपित लोकसंख्येनुसार दर लाखा लोकसंख्येप्रमाणे १८ बँक कार्यालये कार्यरत असलेली दिसून येतात.

आरके/२

ठेवी व कर्जे :-

७६. अून १९००-९१ च्या आकडेवारीनुसार वर्गीकृत वेंकामध्ये २८९.८६ कोटी स्वयांच्या ठेवी अून वर्गीकृत प्रति वेंका कार्यालयामागे सरासरी १५२ लाख स्वयांच्या ठेवी येत असून स्कूणा ठेवीपैकी २१६.७९ लाख रुपये म्हणजेच ५७ टक्के रक्कम वितरित केली गेली आहे.

[१४] किंमती :-

घाऊ किंमती -

७७. कृषि उत्पन्न बाजार समिती नाफ्त संकलित केल्या जाणा-या निवडक शेतमालाच्या घाऊ किंमतीचा आढावा घेतला असता असे कांही महत्त्वाच्या शेतमालांमध्ये १९८९ च्या तुलनेत १९९० मध्ये किंमतीमध्ये फरक पडला आहे.

७८. १९८८ च्या तुलनेत भुईमूग[५७], गूळ[२], हळद[५२], तूर[४१], हरभरा[२६], धणे[२६], देशी गहू[३१], उडीद[४७], मका[१०], वाजरी[१२], मटकी[९], चिंच[१९] सूर्यफूल[६४], सोयाबीन[२५] यांच्या किंमतीमध्ये वाढ झालेली दिसून येते. १९८९ शी तुलना करता संकलित ज्वारी[१३], मिरची[३३], ज्वारी[शाळू][४], मूग[६] व सरंडी[८] या पिकांच्या किंमतीमध्ये घट झालेली दिसून येते. सुदर पिकांच्या पुढे कंसामध्ये किंमतीमध्ये झालेली घट/वाढ टक्केवारीत दिलेली आहे.

किरकोळ किंमती -

७९. जिल्हा मुख्यालयांतील कांही निवडक वस्तूंच्या किरकोळ किंमती ठराविक दिवशी संकलित केल्या जातात १९८९ शी तुलना करता १९९० मध्ये बहुतांश वस्तूंच्या किरकोळ किंमतीमध्ये वाढ झालेली दिसून येते. १९८९ च्या तुलनेत कांही ठराविक वस्तूंच्या किंमतीमध्ये १९९० च्या वार्षिक सरासरी किंमतीमध्ये झालेली वाढ पुढील प्रमाणे आहे. तांदूळ उत्तक १२ टक्के जाडा १ टक्के साखार[खुला बाजार] १ टक्के हरभरा डाळ ४ टक्के, तूर डाळ २१ टक्के, मसूर डाळ ८ टक्के गोडे तेल ३२ टक्के, वनस्पती तूप २५ टक्के, मीठ ४० टक्के हळद ८ टक्के, कांदी ४५ टक्के, वटाटे २५ टक्के याप्रमाणे होती.

ग्राहक किंमतीचे निर्देशांक :-

८०. पायाभूत वर्ष १९८२ हे धारून १९९०-९१ या वर्षासाठी सरासरी कोल्हापूर केंद्रासाठी कामगारांच्या ग्राहक किंमती सर्वसाधारण निर्देशांकची सरासरी १९६ होती. याच वर्षासाठी अन्न गटाचा सरासरी निर्देशांक २०० होता.

[१५] शिक्षण :-

८१. जिल्ह्यांत ३०-९-८९ अखोरीस स्कूणा १८५३ शिक्षण संस्था असून त्यापैकी २२ पूर्व प्राथमिक २४९५ प्राथमिक २६३ माध्यमिक, ५० उच्च माध्यमिक व २३ सामान्य शिक्षणाची महाविद्यालये आहेत, व यामधील शिक्षकांची संख्या १४५४८ असून -

आरके/-

त्यापैकी ४१४८ शिक्षिका [२९ टक्के] आहेत. माध्यमिक ते उच्च माध्यमिक संस्थातील एकूण शिक्षकापैकी ९७ टक्के शिक्षक प्रशिक्षित असून प्रशिक्षित पुरुषा शिक्षकांचे प्रमाण ९७ टक्के व प्रशिक्षित स्त्री शिक्षकांचे प्रमाण ९७ टक्के आहे. १९८९ च्या प्रक्षेपित लोकसंख्येनुसार प्राथमिक व माध्यमिक शाळांचे एकूण दर लाख लोकसंख्येमागील प्रमाण अनुक्रमे ७० व १२ एवढे आहे.

८२. वरील संस्थामधील हजेरीपटावरील विद्यार्थी संख्या ४७१०२१ असून त्यापैकी १९९८८३ मुली [४२ टक्के] आहेत. एकूण विद्यार्थ्यांपैकी जवळजवळ ६३ टक्के प्राथमिक शाळेत ३१ टक्के माध्यमिक शाळेत व ५ टक्के उच्च माध्यमिक व महाविद्यालयांत होते. एकूण मुलीपैकी ६९ टक्के मुली प्राथमिक शाळेत २७ टक्के माध्यमिक व ४ टक्के उच्च माध्यमिक व महाविद्यालयांत होत्या. एकूण मुलांपैकी ३३ टक्के मुले मागासवर्गीय एकूण विद्यार्थीनीपैकी ३३ टक्के मुली मागासवर्गीय होत्या.

८३. जिल्ह्यांत तीन अभियांत्रिकी महाविद्यालये व एक वैद्यकीय महाविद्यालय एक आयुर्वेदिक महाविद्यालय पाच तंत्रानिकेतन सहा औद्योगिक प्रशिक्षण संस्था व सात अपावत महाविद्यालये, एक विधी पदवी महाविद्यालय तीन पदवी महाविद्यालय यांचा समावेश होता सन १९८९-९० मध्ये जिल्ह्यांत ११७० प्रौढ शिक्षण केंद्र कार्यरत आहेत. यांतील विद्यार्थ्यांची संख्या ३५१०० आहे.

८४. प्राथमिक शिक्षणावर १९८८-८९ साली २६.४१ कोटी रुपये खर्च झाला असून त्यापैकी २३.४१ कोटी जिल्हा परिषद शाळांसाठी व ३.०० कोटी नगरपरिषद शाळांसाठी झाला आहे.

८५. जिल्ह्यांतील एकूण विद्यार्थ्यांपैकी १२६३९५ [२७ टक्के] आर्थिक दृष्ट्या मागासलेल्या विद्यार्थ्यांना मोफत शिक्षणाची सवलत मिळाली असून त्यांचा प्रत्यक्ष खर्च रु. ५३.९१ लाखा झाला आहे. वरील लाभ घेणाऱ्या विद्यार्थ्यांपैकी सर्वाधिक म्हणजेच ७७ टक्के माध्यमिक शाळामधील १३ टक्के कनिष्ठ महाविद्यालयातील ८ टक्के उच्च शिक्षण व उर्वरित २ टक्के अभियांत्रिकी वैद्यकीय व इतर संस्थांतील विद्यार्थी आहेत [१६] वैद्यकीय आणि सार्वजनिक आरोग्य सेवा :-

८६. जिल्ह्यांत सार्वजनिक व अर्थसहाय्यित संस्थामार्फत १९९० अखेरीस एकूण ११ रुग्णालये, ६४ दवाखाने, ५३ प्राथमिक आरोग्य केंद्रे व २ प्रसूतीगृहे कार्यरत होती. जिल्हा मुख्यालयांत एक सामान्य रुग्णालय व तालुक्याच्या ठिकाणी ९ ग्रामीण रुग्णालये शासकीय स्तरावर असून उर्वरित एक अर्थसहाय्यित रुग्णालय आहे. सर्व दवाखाने प्राथमिक आरोग्य केंद्र व प्रसूतीगृहे जिल्हा परिषद व नगरपरिषद अधिपत्याखाली आहेत. वरील संस्थांमध्ये १९९० अखेरीस ८.०८ लाखा अंतर व वाहय रुग्णावर उपचार केले गेले आहेत. एकूण उपचार केलेल्या रुग्णांपैकी ५ टक्के अंतर रुग्ण व ९५ टक्के वाहय रुग्ण आहेत.

आरके/-

- एकोणीस -

८७. जिल्ह्यांत १९८९ मध्ये स्कूण नोंदणी झालेले जन्म ४३४१० असून त्यांचे दर हजारी प्रमाणा २० आहे. नोंदणी झालेले मृत्यू ११४५१ असून त्यांचे दर हजारी प्रमाणा ५ येते. मृत्यूमध्ये ३१५ क्षय, ८०६ -हृदय विकार, ४०४ कर्करोग, ५४७ श्वसनसंबंधीचे रोग गॅस्ट्रो २४, त्वूमोनिया २०६ आत्महत्या ४४ विषामज्वर ८ पटकी २ अपघात ४०३ इतर कारणे ८६२२ असे आहे.

८८. सन १९८९ मध्ये नागरी भागामध्ये घडून आलेल्या मृत्यूंची संख्या ५०७३ आहे. तर ग्रामीण भागामध्ये घडून आलेल्या मृत्यूंची संख्या ६३७८ आहे. याच कालावधीमध्ये नागरी व ग्रामीण भागांतील जन्मांची संख्या अनुक्रमे १७६५८ व २५७५२ याप्रमाणे आहे.

कुटुंब कल्याण कार्यक्रम :-

८९. जिल्ह्यांत १९९०-९१ मध्ये ६२ कुटुंब नियोजन केंद्रे असून त्यापैकी ५३ ग्रामीण भागांत कार्य करित आहेत. संदर्भ वर्षांत १८९१२ नसवदी शास्त्रक्रिया केल्या आहेत. जिल्ह्यांतील जननक्षम जोडप्यांची संख्या ३५९३५९ आहे, त्यापैकी २९६४८२ ग्रामीण भागांत आहेत.

ग्रामीण पाणी पुरवठा :-

९०. जिल्ह्यांतील ८ ही शहरांमध्ये नळ पाणी पुरवठा योजना कार्यरत आहे. सन १९९०-९१ मध्ये राज्य व स्थानिकदोस्त मिळून स्कूण ८५ नळ योजनांची कामे पूर्ण झाली असून कठीण व पाणी टंचाईच्या गावांत भूजल सर्वेक्षण यंत्रांमार्फत ५७ यशास्वी कूप नलिका तसेच ८ विहिरी बांधण्यांत आल्या.

[१७] कमजोर घटक :-

विशेष कार्यक्रम -

९१. सन १९९०-९१ मध्ये गरीबी विरुद्धच्या कार्यक्रमाखाली शेतकऱ्यांच्या शेतांत विहिरी खणण्याच्या कार्यक्रमाखाली ३५ विहिरी खोदण्यांत आल्या असून त्यावर १.८१ लाखा रुपये खर्च करण्यांत आले. कमजोर घटकांतील विद्यार्थ्यांसाठी प्राथमिक शाळेतून तसेच माध्यमिक शाळेतून पुस्तक पेढ्या उघडण्यांत आल्या व यासाठी अनुक्रमे २.७४ व १.३२ लाखा रु खर्च करण्यांत आले. व याचा फायदा सुमारे २१ ज हजार विद्यार्थ्यांना मिळाला आहे. प्राथमिक शाळेतील अनु. जाती व जमातीच्या विद्यार्थ्यांना विशेष सवलत या योजनेखाली ४५०० मागास विद्यार्थ्यांना शैक्षणिक सवलत योजनेखाली २.५८ लाखा रु खर्च करण्यांत आले. तसेच "शालेय आहार" कार्यक्रमाखाली ८.२० लाखा रुपये खर्च करण्यांत येऊन त्याचा लाभ ३१७६८ लाभार्थींनी घेतला.

भारके :-

[१८] संकीर्ण/सर्वसाधारण :-

१२. जिल्हयांतील सर्व नगरपरिषदांचे १९९०-९१ चे उत्पन्न २१०४ लाखा रु व खर्च २१८८ लाखा रु होता. सन १९८८-८९ च्या तुलनेत उत्पन्नामध्ये १ टक्क्यांनी वाढ झाली असून खर्चामध्ये १.६ टक्क्यांनी घट झाली आहे.

१३. जिल्हा परिषदेचे सन १९९०-९१ यावर्षातील उत्पन्न ४६८७ लाखा रु व खर्च ४८११ लाखा रु होता. मागील वर्षाच्या तुलनेत, उत्पन्नामध्ये १९ टक्क्यांनी घट व खर्चामध्ये १८ टक्क्यांनी घट दिसून येते.

जिल्हा महसूल :-

१४. सन १९९०-९१ मध्ये जमीन महसूलाची एकत्रित मागणी ३८.१३ लाखा रु ची होती मात्र प्रत्यक्षा वसुली पात्रा रक्कम ३०.५४ लाखा रु असून जमीन महसूलाची ३०.४३ लाखा रु रक्कम वसूल झाली. गत वर्षाच्या मानाने प्रत्यक्षा महसूल वसुलीत वाढ झाली आहे.

पोलीस व गुन्हे :-

१५. जिल्हयांत १९ पोलीस ठाणी व २५ आउट पोस्ट कार्यरत आहेत. १९९० मध्ये नोंदलेल्या ६४९८ गुन्ह्यापैकी २ टक्के सार्वजनिक शांतता, सुरक्षितता व न्यायालया बाबतचे गुन्हे, १७ टक्के व्यक्ती विषयक गंभीर गुन्हे ६ टक्के व्यक्ती आणि मालमत्ता विषयक गंभीर गुन्हे, ४ टक्के व्यक्ती विषयक किरकोळ गुन्हे १४ टक्के मालमत्ता विषयक किरकोळ गुन्हे ५३ टक्के विशेष किंवा स्थानिक कायद्याखालील दखलपात्र गुन्हे असे आहेत. गत वर्षी नोंदण्यांत आलेल्या गुन्ह्यामध्ये चालू वर्षी १९ टक्क्यांनी घट झाली आहे.

अग्निशामक सेवा :-

१६. जिल्हयांत असलेल्या सहाही नगरपरिषदांकडे अग्निशामक दल असून ती कार्यरत आहेत.

करमणूक :-

१७. जिल्हयामध्ये २२ कायमस्वस्मी चित्रापटगृहे व ५६ फिरती चित्रापट गृहे तसेच ८५ व्ही. डि.ओ. केंद्रे आहेत. १९९० च्या प्रक्षेपित लोकसंख्येशी तुलना करता कायम स्वस्माची चित्रापटगृहे ९८ हजार लोकसंख्येसाठी १ असून फिरती चित्रापटगृहे अंदाजे

३९ हजार लोकसंख्येसाठी १ आहे. या द्वारा सन १९९०-९१ मध्ये करमणूक कराची वसुली १४१.३४ लाखा रु झाली आहे. गतवर्षीपेक्षा ही वसुली ०.३२ लाखा रु नी अधिक आहे. नाट्योपेसी लोकांसाठी दीनानाथ मंगेशकर नाट्यगृह व भावे नाट्यगृह ही दोन नाट्यगृहे उपलब्ध आहेत.

आरके/-

१८. शिवरात्रा येथे नागपंचमी दिवशी हरत-हेथे सर्प धारून त्यांना खेळविण्यांत येते. या दिवशी सर्प कोणासही दंग करीत नाही. अशी अख्यायिका असून हे पहाण्यासाठी दूरदूरचे लोक येथे येतात. तसेच सागरेश्वर येथील अभयारण्य हे पर्यटकांचे केंद्र नवीनच अस्तित्वांत आले आहे. सुप्रसिद्ध दत्तस्थान औदुंबर व गोपूर गणेश मंदीर तासगांव ही धार्मिक स्थाने तासगांव तालुक्यांत आहेत. तसेच नाथतंपदायातील मच्छिंद्रनाथ यांची समाधि वाळवे तालुक्यांत मच्छिंद्रगड येथे वरवळनाथाची समाधि खानापूर तालुक्यांत रेणावी येथे असून भाविक लोकांची येथे बरीच गर्दी लोटते.

१९. सांगली नगरपालिकेचे एक स्टेडियम असून येथे जिल्हा पातळीवरील निरनिराळ्या स्पर्धा घेण्यांत येतात.

[१९] वार्षिक नियोजन :-

१००. १९००-९१ मध्ये जिल्ह्यामध्ये रावविण्यांत आलेल्या विविध विकास योजनांवर एकूण ३३२६.३९ लाख रु. खर्च करण्यांत आले. हा खर्च प्रामुख्याने खालील विकास शीषांवर करण्यांत आला.

१] कृषि व संलग्न सेवा	- [१४५.५१ लाख रु.]	४ टक्के
२] ग्रामीण विकास	- [७६३.७८ "]	२३ "
३] पाटवंधारे व.पूर नियंत्रण	- [११६.२१ "]	३ "
४] पाणीपरवठा गृह-निर्माण व नगररचना	- [४३६.३६ "]	१३ "
५] आरोग्य	- [२०.८१ "]	१ "
६] अनुशोषण कार्यक्रम	- [१२८८.६७ "]	३९ "

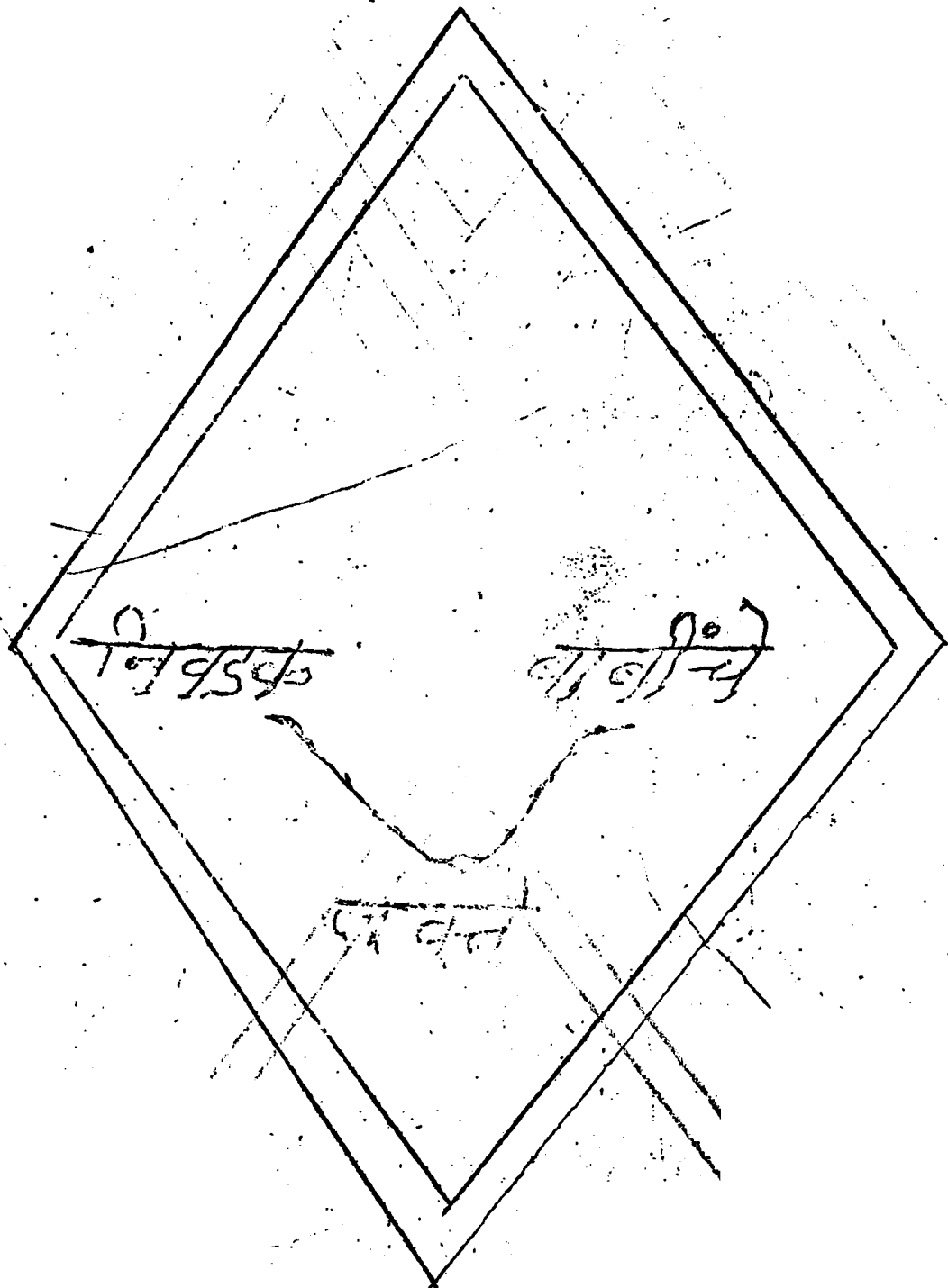
१०१. मागास वर्गीयांसाठी रावविण्यांत येणाऱ्या विशेष घटक योजनेखाली १२३.९३ लाख स्मर्यांची तरतूद असून खर्चाची टक्केवारी १०५ आहे.

१०२. सन १९८९-९० साली २० कलमी कार्यक्रमांतर्गत प्रामुख्याने खालील प्रमाणे कामे करण्यांत आली.

- १] ३६३ लघुउद्योग स्थापन केले.
- २] ९८.०७ लाख झाडे वन व सामाजिक वनीकरण विभागासमर्पित लावली गेली.
- ३] २८ गावांना पिण्याचे पाणी उपलब्ध करून दिले.
- ४] ५०१५ खेड्यांना अन.जाती/जमाती कुटुंबांना अर्थ सहाय्य दिले.

=X=X=X=X=

आरके/-



तक्ता क्रमांक :-	विषय	पान क्रमांक
१	२	३

[१] क्षेत्रफळ व लोकसंख्या

१.१	१९८१ च्या जनगणनेनुसार तालुकावार क्षेत्रफळ घरे व लोकसंख्या	१ -
१.२	१९५१ पासूनची लोकसंख्येमाधील दशवार्षिक फरक	३
१.३	१९८१ च्या जनगणनेनुसार ५ क लोकसंख्या गटानुसार गावाचे तालुकावार वर्गीकरण	६
१.४	१९८१ च्या जनगणनेनुसार लोकसंख्या गटानुसार शहरांचे तालुकावार वर्गीकरण	८
१.५	१९८१ च्या जनगणनेनुसार काम करणारे व काम नकरणारे यांची संख्या	१०
१.६ अ	१९८१ च्या लोकसंख्येचे वयोगटानुसार वर्गीकरण	११
१.६ ब	लोकसंख्येचे धर्मानुसार वर्गीकरण	१२
१.७	१९८१ च्या जनगणनेनुसार अनुसूचित जाती अनुसूचित जमाती व नवबौध्दांची तुधारीत आकडेवारी	१३
१.८	१९८१ च्या जनगणनेनुसार भिंती / छपरे यांसाठी वापरलेल्या साधन साधुगीनुसार घरांचे वर्गीकरण	१५
१.९	१९८१ च्या जनगणनेनुसार आकाराने गावाच्या स्थितीनुसार ग्रामीण / नागरी क्षेत्रातील कुटूंबांचे वर्गीकरण	१८
१.१०	१९८१ च्या जनगणनेनुसार अपंगतेनुसार जिल्हयांतील अपंगांची संख्या	२०
१.११	१९८१ च्या जनगणनेनुसार जनगणना करे आणि त्यांचा वापर	२१

[२] हवामान

२.१	निवडक निवडक केंद्रातील पर्जन्य दिवसांची संख्या व स्वरूप पर्जन्य	२२
२.२	निवडक केंद्रातील कमाल व किमान तपमान	२४

[३] कृषि

३.१	जमिनीचा वापर	२५
३.२	तालुकावार निरनिराळ्या पिकाखालील क्षेत्र	२७
३.३	मुख्या पिकांचे दर हेक्टरी उत्पन्न व क्षेत्र	३२
३.४	विविध साधनाने आलीताखाली असलेले तालुकावार क्षेत्र	३३
३.५	ओलीताखालील पिकांचे तालुकावार क्षेत्र	३४
३.६ अ	तालुकावार सिंचन विहीरी व इतर विहीरी	३७
३.६ ब	तालुकावार विंधन विहीरी	३८
३.७	विहीरी खेरीज लघुपाटबंधारेची कामे	३९

१	२	३
३. ८	मध्यम व जोठे पाटबंधारे प्रकल्प या भुळे भिजणाने क्षेत्र व मिळानारे फायदे	४०
३. ९	वहितीच्या प्रकारानुसार आणि क्षेत्रफळ श्रेणीनुसार वहित धारण जमीनीची संख्या	४४
३. १०	तालुकावार कृषि विषयक अक्जारे	४६
३. ११	दुष्हाळ टंयाई सदृश्य परिस्थितीची माहिती	४७
३. १२	अटंयाईच्या पूर्वेतिहासानुसार कठीण व इतर टंयाईग्रस्त भाग ठरविण्याबाबत माहिती.	४०
<u>[४] पशुधन, मत्स्यव्यवसाय व जंगल</u>		
४. १	तालुकावार पशुधन [१९८७ च्या पशुधनगणनेनुसार	५२
४. २	जिल्हयातील पशुवैद्यकीय संस्थांची तालुकावार संख्या	५६
४. ३	विविध पशुवैद्यकीय संस्थांचे कार्य	५८
४. ४	रोगांच्या प्रकारानुसार पशुच्या मृत्यूची संख्या	६९
४. ५	मान्यताप्राप्त पशुवधगृहे व प्रत्यक्ष पशुवध गृहात कत्तल केलेल्या पशुंची संख्या	६०
४. ६	जिल्हयातील वन क्षेत्र	६१
४. ७	जिल्हयातील मुख्य व गैण वन उत्पादने	६२
४. ८	जिल्हयातील भूजल मत्स्यव्यवसाय	६३
४. ९	जिल्हयातील सागरी मत्स्यव्यवसाय	६४
<u>[५] रोजगार, उद्योग, खान काम आणि विद्युत आर्थिक गणना १९८० [विगर कृषि अस्थापना]</u>		
५. १	कारखान्यातील कामगारांची दैनिक सरासरी	६५
५. २	चालुक कारखान्याचे कामगारांच्या संख्येनुसार वर्गीकरण	७३
५. ३	कामाच्या दिवसाच्या संख्येनुसार कारखान्याचे वर्गीकरण	७५
५. ४	जिल्हयातील उद्योगांच्या महत्त्वाच्या बाबींची आकडेवारी	८०
५. ५	रोजगार विनीमय केंद्रातील आकडेवारी	८२
५. ६	व्यवसाय मार्गदर्शन कार्यक्रम	८४
५. ७	कर्मचारी गणना [१९८७]	८५
५. ८	निरनिराळ्या उद्योगातील रोजगार	८६
५. ९	विद्युतीकरण झालेल्या शहरांची व गावांची संख्या व त्यांची लोकसंख्या	८७
५. १०	विजेचा वापर	९६

१.	२.	३.
५. ११	आर्थिक गणना १९८१ नुसार [विंगर कृषि अस्थापना]	९७
५. १२	प्रमुख उद्योग गटानुसार विंगर कृषि अस्थापनांची संख्या व सर्व स्तरां- साधारणपणे नेहमी काम करणा-या कामगारांची संख्या	९७
५. १३	महत्वाच्या उद्योग गटानुसार विंगर कृषि अस्थापनांची संख्या	९३
५. १४	महत्वाच्या उद्योगगटानुसार विंगर कृषि अस्थापनांतील कामगारांची संख्या	९४
५. १५	विंगर कृषि सहकारातील आस्थापना	९५
५. १६	प्रमुख उद्योग गटानुसार सहकारी औद्योगिक संस्था व रोजगार	९६
५. १७	उत्पादन व दुरुस्ती सेवा या गटातील संस्थांची एकूण संख्या व नेहमी काम करणा-या कामगारांची आकारमान गटानुसार संख्या	९७
५. १८	घाऊक व किरकोळ व्यापार संस्थांची एकूण संख्या व नेहमी काम करणा-या कर्मचा-यांची आकारमान गटानुसार संख्या	९८
५. १९	सामुहीक, सामाजिक व व्यक्तीगत सेवा संस्थांची संख्या व नेहमी काम करणा-या कर्मचा-यांची आकारमान गटानुसार संख्या	९९
५. २०	सर्व उद्योग गट मिळून एकूण संस्थांची एकूण संख्या व नेहमी काम करणा-या कर्मचा-यांची आकारमान गटानुसार संख्या	१००
	<u>[६] सहकार</u>	
६. १	विविध प्रकारच्या सहकारी संस्था	१०१
६. २	जिल्ह्यातील सर्व प्रकारच्या सहकारी संस्थांची माहिती	१०३
६. ३	जिल्ह्यातील सर्व प्रकारच्या सहकारी संस्थांची लेखा परिक्षा वर्गा-प्रमाणे वर्गवारी	१०४
६. ४	जिल्ह्यातील राज्य आणि जिल्हा पातळीवरील सहकारी विकाचे कार्य	१०५
६. ५	जिल्ह्यातील प्राथमिक कृषि सहकारी संस्थांचे कार्य	१०७
६. ६	जिल्ह्यातील शेतकरी सेवा संस्थांचे कार्य	१०९
५. ७	जिल्ह्यातील लॅम्पस संस्थांचे कार्य	१११
६. ८	जिल्ह्यातील प्राथमिक कृषि सहकारी संस्थांनी दिलेली पीक कर्जे	११३
६. ९	जिल्ह्यातील शेतकरी सेवा संस्थांनी दिलेली पीक कर्जे	११४
६. १०	जिल्ह्यातील आदिवासी शेतकरी संस्थांनी दिलेली पीक कर्जे	११५
६. ११	जिल्ह्यातील विंगर कृषि पतसंस्थांचे कार्य	११६
६. १३	जिल्ह्यातील प्राथमिक पणन संस्थांचे कार्य	११७
३. १३	जिल्ह्यातील उत्पादक संस्था आणि सामाजिक सेवा संस्थांचे कार्य	११९
३. १४	जिल्ह्यातील उत्पादक संस्था आणि सामाजिक सेवा यांचे महत्वाचे	१२०

१	२	३
६. १५	निर्यत्रित बाजार पेठांची तालुकावार माहिती	१२२
६. १६	जिल्ह्यातील सावकारांची संख्या आणि त्यांनी दिलेली कर्जे [७] वैद्यकीय व आरोग्य सेवा	१३१
७. १	सार्वजनिक व अर्थसहायित संस्थांनी उपलब्ध असलेल्या वैद्यकीय सुविधांची तालुकावार माहिती	१३२
७. २	नोंदणी केलेल्या जन्म व मृत्यूंची संख्या	१३७
७. ३	विविध कारणांनुसार मृत्यूंची संख्या	१३५
७. ४	माता व बाल संगोपन कार्यक्रमांतर्गत लस टोचणे	१३६
७. ५	कुटूंब नियोजन केंद्रांची संख्या [८] शिक्षण	१३७
८. १	१९८१ च्या जनगणनेनुसार तालुकावार साक्षरता	१३९
८. २	शैक्षणिक संस्था व शिक्षकांची संख्या	१४०
८.३	पूर्व प्राथमिक, प्राथमिक माध्यमिक व महाविद्यालयातील विद्यार्थ्यांची १४१ स्तर निहाय संख्या आणि मागास वर्गीय विद्यार्थ्यांची वर्गेवारी	
८. ४	इतर प्रकारच्या शैक्षणिक संस्था	१४३
८.५	आर्थिक अडथळ्यांमागसलेल्यांना मिळणारी मोफत शिक्षणाची सवलत	१४७
८. ६	प्राथमिक शिक्षणावरील खर्च	१४८
८. ७	व्यवसाय मार्गदर्शन व तांत्रिक शाळा	१४९
८. ८	प्रौढ शिक्षण केंद्रे	१५०
८. ९	शिक्षका करीता प्रशिक्षण संस्था [९] दळगळी व वाहतूक	१५१
९. १	रेल्वे मार्गांची लांबी	१५२
९. २	प्रकार व पृष्ठभागानुसार रस्त्यांची लांबी	१५३
९. ३	वापरात असलेल्या मोटार वाहनांची संख्या	१५४
९. ४	महाराष्ट्र राज्य मार्ग परिवहन मंडळाकडील प्रवासी वाहतूक आकडे-१५५ वारी	
९. ५	महात्वाच्या रस्त्यावरील वाहतूक गणना	१५६
९. ६	पोस्ट, तारधरे व दूरध्वनी सेवांची आकडेवारी [१०] स्थानिक संस्था	१६२
१०. १	स्थानिक संस्थांचे उत्पन्न व खर्च	१६३
१०. २	ग्रामपंचायतीचे उत्पन्न	१६४
१०. ३	जिल्हा परिषदेचे बाबवार उत्पन्न व खर्च	१६६
१०. ४	महानगर पालिका / नगरपालिकांचे उत्पन्न व खर्च	१६७

१	२	३
१०. ५	महानगरपालिका / नगरपालिका क्षेत्रातील इमारतींचा वापर व त्यामध्ये चालणा-या उद्योगा / व्यवसायासंबंधी माहिती.	१६९
	<u>[११] नियोजन</u>	
११. १	विविध विकास शीर्षाखालील झालेल्या योजनांतर्गत खर्च	१७१
११. २	योजनाखालील महत्वाच्या भौतिक साधने	१७२
११. ३	रोजगार हत्ती योजना	१८३
११. ४	रोजगार हत्ती योजनाखाली घेतलेली कामे त्यावरील, रोजगार खर्च	१८४
११. ५	पिण्याच्या पाण्याचा सोयी व टंचाई संबंधी उपाय योजना	१८५
११. ६	अधिक उत्पादन देणा-या संकरीत व सुधारीत पीकांच्या जाती व त्याखालील क्षेत्र	१८७
११. ७	रासायनिक खाते वाटण	१८८
११. ८	साखर कारखाने	१८९
११. ९	दुग्ध संस्थांची माहिती	१९०
११. १०	अवर्षण प्रवण कार्यक्रम.	१९१
११. ११	एकात्मिक आदीवासी कार्यक्रम	१९३
११. १२	वीस कलमी कार्यक्रम	१९४
११. १३	विशेष धटक योजना	१९६
	<u>[१२] किंमती व निर्देशांक</u>	
१२. १	जिल्हाकरी शेतती मालाच्या सरासरी किंमती	१९८
१२. २	जिल्हा मुख्यालयाच्या ठिकाणच्या महत्वाच्या वस्तूच्या किरकोळ किंमती	२००
१२. ३	पुणे व सोलापूर केंद्रातील कामगारांची ग्राहक किंमतीचे निर्देशांक	२०६
	<u>[१३] न्याय व प्रशासन</u>	
१३. १	पोलीस दलाची एकूण संख्या	२०७
१३. २	गुन्ह्याची आकडेवारी	२०८
१३. ३	तुसांत दाखल केलेले गुन्हेगार	२०९
१३. ४	तुसांत दाखल झालेल्या गुन्हेगारांची वयोगटानुसार व शैक्षणिक पात्रतेनुसार वर्गीकरण	२१०
१३. ५	दिवाणी व फौजदारी न्यायालयात निकालात काढलेली कामे.	२११
	<u>[१४] बँक व्यवसाय व विमा</u>	
१४. १	बँक कार्यालये वर्गीकृत बँका, त्यांच्या ठेवी व फर्जे	२१२
१४. २	सुधुक्त भांडवल संस्था	२१३

[सहा

१	२	३
१४.३	उतरविलेल्या विमा पत्रांची मंल्या व विम्याची रक्कम. [१५] संकीर्ण	२१४
१५.१	चित्रपत्र गृहांची आकडेवारी	२१५
१५.२	जिल्ह्यात गोळा केलेली अल्पवयतीची रक्कम	२१६
१५.३	तालुकावार जमा केलेला जमीन महसूल	२१७
१५.४	छापखाने आणि छापलेली व प्रकाशित केलेली वर्तमानपत्रे आणि नियतकालीके	२१८
१५.५	स्वस्त धान्य दुकानात पुरविलेले तांदूळ, गहू व साखर	२२०
१५.६	मागणी व वसूल केलेले धान्य	२२१
१५.७	१९९१ लोकसभा व १९९० विधानसभा निवडणुकी संबंधी आकडेवारी	२२२
१५.८	अधिकारी व प्रवासी यावेसाठी अटलेल्या बंगल्यांची तालुकावार यादी	२२३
१५.९	रेल्वे स्थानकाची तालुकावार यादी	२२५
१५.१०	निवडक निर्देशकांची कल	२२६

तक्ता क्र. १. १.

१९८१ च्या जनगणनेनुसार तालुकावार क्षेत्रफळ घरे व लोकसंख्या.

अ. क्र. : तालुका	: एकूण ग्रामीण नागरी	: क्षेत्र चौ. कि. मी.	: दर चौ. कि. मी. मध्ये लोकसंख्या	: गावांची संख्या:		: शहरांची संख्या	: वापरा- तीन निवासी घरांची संख्या	: कुटुंबांची संख्या	: लो क सं ख्या			
				: वस्ती असलेली	: ओसाड				: एकूण	: पुरुष	: स्त्रिया	
१	: २	: ३	: ४	: ५	: ६	: ७	: ८	: ९	: १०	: ११	: १२	: १३
जिल्हा	एकूण	८६०१.५	२१३	७०९	२	८	३१७	३३२	१८३४	९३३	९०२	
	ग्रामीण	८३०१.६	१७३	७०९	२	-	२४६	२५८	१४४०	७२८	७१३	
	नागरी	२९९.९	१३१४	-	-	८	७१	७३	३९४	२०५	१८९	
१ मिरज	एकूण	९२६.१	५४७	६५	१	३	८९	९३	५०६	२६४	२४३	
	ग्रामीण	८४१.९	२८२	६५	१	-	४०	४३	२३७	१२३	११४	
	नागरी	८४.०२	३१९६	-	-	३	४९	५०	२६९	११०	१२८	
२ तासगांव	एकूण	११११.५	२७०	१०२	-	२	५०	५४	३०१	१५४	१४७	
	ग्रामीण	१०६८.१	२३८	१०२	-	-	४२	४५	२५४	१२९	१२५	
	नागरी	४३.४	१७५	-	-	२	८	९	४७	२४	२२	
३ खानापूर	एकूण	१३२६.०	१६४	११७	-	१	३८	३८	२१८	१०७	१११	
	ग्रामीण	१२७०.७	१५३	११७	-	-	३४	३४	१९४	९४	१००	
	नागरी	५५.३	४३६	-	-	१	४	४	२४	१३	११	
४ आटपाडी	एकूण	८७१.७	९६	६०	-	-	१५	१५	८४	४३	४३	
	ग्रामीण	८७१.७	९६	६०	-	-	१५	१५	८४	४३	४३	
	नागरी	-	-	-	-	-	-	-	-	-	-	

तक्ता क्र.१.१ [पुढे चालू]

१	२	३	४	५	६	७	८	९	१०	११	१२	१३
५	जंत	एकूण	२२४६.९	८६	११८	—	—	३०	३३	१९३	९६	९५
		ग्रामीण	२२४६.९	८६	११८	—	—	३२	३३	१९३	९८	९५
		नागरी	—	—	—	—	—	—	—	—	—	—
६	कवठेमहाकाळ	एकूण	७३६.२	१३६	५४	—	—	१८	१८	१००	५१	५०
		ग्रामीण	७३६.२	१३६	५४	—	—	१८	१८	१००	५१	५०
		नागरी	—	—	—	—	—	—	—	—	—	—
७	वाडवा	एकूण	७८६.७	३८३	८९	—	२	५१	५३	३०१	१५५	१४६
		ग्रामीण	६६९.७	३६९	८९	—	—	४१	४३	२४७	१२७	१२०
		नागरी	११७.०	४६४	—	—	२	१०	१०	५४	२८	२६
८	शिराळा	एकूण	६३४.९	२०६	१०४	१	—	२५	२६	१३१	६३	६७
		ग्रामीण	६३४.९	२०६	१०४	१	—	२५	२६	१३१	६३	६७
		नागरी	—	—	—	—	—	—	—	—	—	—

टीप :- १] आकडे पुर्णकात केल्याने बेरजा जुळणार नाहीत.

२] सोलापूर जिल्ह्यांतील नसगज हे गांव १९८४-८५ मध्ये या जिल्ह्यांत वर्ग झाले.

या गावाच्या वरील माहितीचा समावेश यांत केला आहे.

आधार :- १९९१ जनगणना प्रकाशन.

तक्ता क्र. १. २.

१९५१ पासूनया लोकसंख्येमधील दर्शवार्षिक फरक जिल्हा-तांगली.

[लोकसंख्येचे आकडे हजारांत]

अ. क्र. :	तालुका	वर्ष :	एकूण व्यक्ती :			पुरुष :			स्त्रिया :			दर. चौ. कि. मी.	दशवार्षिक फरकाची टक्के		
			एकूण	ग्रामीण	नागरी	एकूण	ग्रामीण	नागरी	एकूण	ग्रामीण	नागरी		एकूण	ग्रामीण	नागरी
१ :	२	३	४	५	६	७	८	९	१०	११	१२	१३	१४	१५	१६
जिल्हा एकूण	१९८१	१८३४	१४४०	३९४	९३३	७२८	२०५	९०२	७१३	१८९	२२३	+१८.९१	+१४.७०	+१६.७०	
	१९७१	१५४०	१२५३	२८७	७९०	६३९	१५२	७५०	६१४	१३५	१८०	+२५.१२	+२०.६७	+२३.२६	
	१९६१	१२३१	१०३८	१९२	६२९	५२८	१०१	६०२	५१०	९२	१४३	+३३.२६	+४५.९३	+३३.२६	
	१९५१	९९८	७१२	२८७	५०७	३६०	१४७	४९१	३५१	१४०	११६	+२२.८३	+५.५९	+२२.८३	
मिरज	१९८१	५०६	२३७	२६९	२६४	१२३	१४०	२३४	११४	१२८	५४७	+२३.८५	+१४.५३	+२३.८५	
	१९७१	४०९	२०७	२०२	२१५	१०८	१०७	१९४	९२	९५	४४९	+३५.५६	+१८.८१	+३५.५६	
	१९६१	३०२	१७४	१२७	१५८	९१	६७	१४४	८३	६०	३३९	+२९.२०	+६६.१२	+२९.२०	
	१९५१	२३३	१०५	१२८	१२०	५४	६६	११३	५१	६२	२६२	-	-	-	
तासगाव	१९८१	७०१	२५४	१४७	१५४	११९	२४	१४७	१२५	२२	२७०	+१९.९१	+१०.८३	+१९.९१	
	१९७१	२५१	२२९	२२	१२८	११७	११	१२२	११२	१०	२२३	+२३.६३	+२३.१०	+२३.६३	
	१९६१	२०३	१८६	१७	१०४	९५	९	९२	९१	८	१३१	+२३.७३	+६५.४६	+२३.७३	
	१९५१	१६४	११०	५१	८८	५७	६	८१	५६	२५	१४६	-	-	-	
धानापुर	१९८१	२१८	१२४	२४	१०७	९४	१३	१११	१००	१२	१६४	+१६.९७	+१५.६७	+१६.९७	
	१९७१	१८६	१६८	१९	२३	८३	१०	९४	८५	९	१४३	+१६.६९	+१४.५७	+१६.६९	
	१९६१	१६०	१४६	१३	७९	७२	७	८०	७४	६	१२२	+२०.९२	+२६.९१	+२०.९२	
	१९५१	१३२	११५	१७	६६	६७	९	६६	५८	८	१०१	-	-	-	

तक्ता क्र. १.२. [पुढे चालू]

१	२	३	४	५	६	७	८	९	१०	११	१२	१३	१४	१५	१६	१७
४. आटपाडी	१९८१	८४	८४	-	४२	४२	-	४२	४२	-	९६	+	१२.६५	+	१२.६५	-
	१९८१	७५	७५	-	३८	३८	-	४०	४०	-	८५	+	१८.६१	+	१८.६१	-
	१९६१	६३	६३	-	३१	३१	-	३२	३२	-	७३	+	२६.५७	+	५३.४६	x
	१९५१	५०	४१	९	२५	२०	४	२५	२१	४	५७	-	-	-	-	-
५. जत	१९८१	१९३	१९३	-	९८	९८	-	९५	९५	५	८६	+	१२.४४	+	१२.४४	-
	१९७१	१७२	१७२	-	८८	८८	-	८३	८३	-	७६	+	२३.५६	+	२३.५६	-
	१९६१	१३९	१३९	-	७२	७२	-	६७	६७	-	६१	+	२८.३५	+	३७.२५	x
	१९५१	१०८	१०१	७	५६	५२	४	५३	४९	३	४८	-	-	-	-	-
६. कदु महाफळ	१९८१	१००	१००	-	५१	५१	-	५०	५०	-	१३६	+	११.५९	+	११.५९	-
	१९७१	८७	८७	-	४५	४५	-	४३	४३	-	१२३	+	२१.८४	+	२१.८४	-
	१९६१	७२	७२	-	३७	३७	-	३५	३५	-	९९	+	२४.१३	+	३२.६८	x
	१९५१	५८	५४	४	२९	२७	२	२८	२७	२	७९	-	-	-	-	-
७. वाळवा	१९८१	३०१	२४७	५४	१५५	१२७	२८	१४६	१२०	२६	३८३	+	१८.४७	+	१७.९७	+-
	१९७१	२५४	२०९	४५	१३१	१०८	२४	१२३	१०१	२१	३३७	+	२५.०२	+	२४.४४	+-
	१९६१	२०३	१६८	३५	१०४	८६	१८	९९	८२	१७	२६१	+	१६.८६	+	६३.०१	- ५
	१९५१	१७४	१०३	७१	८९	५३	३६	८५	५०	३४	२२४	-	-	-	-	-

तक्ता क्र. १.२ [पुढे चालू]

	१	२	३	४	५	६	७	८	९	१०	११	१२	१३	१४	१५	१६
८ शिराळा	१९८१	१३१	१३१	-	६३	६३	-	६७	६७	-	२०६	+	२३.०४	+	२३.०४	-
	१९७१	१०६	१०६	-	५२	५२	-	५४	५४	-	६७	+	१८.१८	+	१८.१८	-
	१९६१	९०	९०	-	४४	४४	-	४६	४६	-		+	१३.१३	+	१३.१३	-
	१९५१	७९	७९	-	४०	४०	-	४०	४०	-	१४१					-
											१२५					-

टीप :- १] आकडे पूर्णांकित केल्याने बेरजा जुळणार नाहीत.

२] १९५१ जनगणनेनंतर जिल्ह्याचे पुनर्रचनेमुळे लोकसंख्येतील बदल १९६१ च्या जनगणनेत सुधारून घेतले आहे.

३] या तालुक्यातील १९५१ च्या गणनेनुसार दिलेली नागरी लोकसंख्या १९६१ गणनेच्या वेळी ग्रामीण तालुक्यात आली आहे.

४] सोलापूर जिल्ह्यातील नगज हे गाव १९८४-८५ मध्ये या जिल्ह्यात वर्ग झाले. या गावाची वरील माहितीचा समावेश यात केला आहे.

आधार :- जनगणना प्रकाशन १९५१, १९६१, १९७१ व १९८१.

तक्ता क्र. १. ३.

१९८१ च्या जनगणनेनुसार लोकसंख्या गटानुसार गावांचे तालुकावार वर्गीकरण [लोकसंख्या श्रेण्यांत] जिल्हा - सांगली.

अ. क्र. :	तालुका :	वस्ती असलेली गावे									
		: २०० पेक्षा कमी		: २०० ते ४९९		: ५०० ते ९९९		: १००० ते १९९९		: २००० ते ४९९९	
१ :	२ :	३ :	४ :	५ :	६ :	७ :	८ :	९ :	१० :	११ :	१२ :
		संख्या :	लोकसंख्या :	संख्या :	लोकसंख्या :	संख्या :	लोकसंख्या :	संख्या :	लोकसंख्या :	संख्या :	लोकसंख्या :
१.	जिल्हा स्वरूप मिरज	१३	१६	७१	२६८	१७६	१३१४	२३१	३३६७	१६०	४९३१
२.	ता. गावि	१	१	४	१५	३३	१७३	३१	४५४	३०	९३२
३.	खानापूर	१	२	८	२८	२९	२१७	४८	६२४	२७	७७४
४.	आटपाडी	१	२	१२	४४	२०	१५४	१९	२८०	५	१५०
५.	जत	-	-	१४	५६	३१	२३०	४८	६८४	२२	६४६
६.	कवठे महाकाळ	-	-	६	२३	१२	८९	१८	२६१	१७	५३३
७.	वाळवा	-	-	२	९	२१	१५६	२५	३७७	२५	८०८
८.	शिराळा	९	११	२३	८५	२९	२१८	२८	४११	१२	३७१

तक्ता क्र. १.३ चालू...

अ.क्र.	तालुका	वस्ती असलेली गावे						ओसाड गावांची संख्या
		५००० ते ९९९९	: १०००० आणि त्याहून जास्त :		ए	कु	ण	३:
		संख्या	लोकसंख्या	संख्या	लोकसंख्या	संख्या	लोकसंख्या	
१	२	१३	१४	१५	१६	१७	१८	१९
जिल्हा स्क्रूप		४६	३०६८	१२	१४३९	७०६	१४४०३	२
१	मिरज	९	६८४	६	६८१	६५	२३७४	१
२	तासगांव	१९	७२१	२	२४३	१०२	२५३९	-
३	धानापूर	४	२२४	-	-	११७	१९३९	-
४	गाटपाडी	२	१०७	१	१०३	६०	८४०	-
५	सत	२	१३९	१	१७६	११८	१९३१	-
६	कवठे महोबा	१	९८	-	-	५४	१००४	-
७	वाळवा	१४	८८४	२	२३६	८९८	२४७०	-
८	शिवाजीराळा	३	२१३	-	-	१०४	१३०८	१

टीप- आकडे पुष्कळांत केल्याने जुळणार नाहीत. [२] सोलापूर जिल्ह्यातील नागज हे गांव १९४४-८५ मध्ये या जिल्ह्यात वर्ग झाले. या गावाचा बरील माहितीचा समावेश यात आहे.
आधार - १९८१ जनगणना प्रकाशन.

तक्ता क्र. १. ४.

१९८१ च्या जनगणनेप्रमाणे लोकसंख्या गटानुसार शहरांचे - तालुकावार वर्गीकरण जिल्हा-सांगली. [लोकसंख्या "०००"]

क्र. क्र. : तालुका/जिल्हा :	लोकसंख्येप्रमाणे शहरांची संख्या														
	५००० वरून कमी			५००० ते ९९९९			१०००० ते १९९९९			२०००० ते ४९९९९			५००००० ते १९९००० व त्याहून अधिक		
१ :	२ :	३ :	४ :	५ :	६ :	७ :	८ :	९ :	१० :	११ :	१२ :	१३ :	१४ :	१५ :	१६ :
जिल्हा एकूण	-	-	-	-	१	११	५	१२५	-	-	२	२५८	८	३९४	
१. मिरज	-	-	-	-	१	११	-	-	-	-	२	२५८	३	२६९	
२. तासगांव	-	-	-	-	-	-	२	४७	-	-	-	-	२	४७	
३. खानापूर	-	-	-	-	-	-	१	२४	-	-	-	-	१	२४	
४. आटपडी	-	-	-	-	-	-	-	-	-	-	-	-	-	-	
५. जत	-	-	-	-	-	-	-	-	-	-	-	-	-	-	
६. कचहमहकाळ	-	-	-	-	-	-	-	-	-	-	-	-	-	-	
७. वाळवा	-	-	-	-	-	-	-	५४	-	-	-	-	-	५४	
८. विराड	-	-	-	-	-	-	-	-	-	-	-	-	-	-	

टीप- आठडे पूर्णकात केल्याने बेरजा जुळणार नाहीत.
आधार :- १९८१ जनगणना प्रकाशक.

तक्ता क्र. १. ५.

१९८१च्या जगणनेनुसार काम करणारे व काम न करणारे यांची संख्या जिल्हा-सांगली [आकडेवारीत]

अ. क्र. :	काम करणा-यांचा वर्ग :	ग्रामीण :		जिल्हयाची :								
		नागरी	एकूण	मिरज	ताशगाव	शोनापूर	आटपाडी	जत	कवठे-	वाळवा	शिवाडा	
१ :	२ :	३ :	४ :	५ :	६ :	७ :	८ :	९ :	१० :	११ :	१२ :	
१ शेतकरी	ग्रामीण	२८४६	३८९	४६८	५०६	१५१	३८६	१९५	४८३	२६८		
	नागरी	१५४	५१	३२	१८	-	-	-	५१	-		
	एकूण	३०००	४४०	५०१	५२४	१५१	३८६	१९५	५३५	२६८		
२ शेतमजूर	ग्रामीण	१२६५	२६०	२५८	१५१	६२	१९७	७६	२२६	३५		
	नागरी	१३७	६१	३३	५	-	-	-	३०	-		
	एकूण	१४०१	३२१	२९१	१५६	६२	१९७	७६	२६४	३५		
३ घरगुती उद्योग वस्तू निर्माण प्रक्रियो सेवा व दुस्तती इत्यादी	ग्रामीण	१२०	१६	१७	१२	११	१९	१०	२३	१३		
	नागरी	४५	३०	४	६	-	-	-	७	-		
	एकूण	१६५	४६	२१	१८	११	१९	१०	३१	१३		
४ x इतर काम करणारे	ग्रामीण	८८३	१८६	१६१	८५	४७	१०९	५६	१५३	८६		
	नागरी	८१८	६२३	७५	४७	-	-	-	७२	-		
	एकूण	१७०१	८०९	२३६	१३३	४७	१०९	५६	२२५	८६		
५ एकूण काम करणारे	ग्रामीण	५११३	८५०	९०४	७५५	२७०	७१०	३३७	८८६	४०२		
	नागरी	११५३	७६६	१४५	७४	-	-	-	१६९	-		
	एकूण	६२६६	१६१६	१०५०	८२८	२७०	७१०	३३७	१०५५	४०२		

पुढे चालू.

तक्ता क्र. १.५ पुढे चालू.

१	२	३	४	५	६	७	८	९	१०	११	१२
६	सीमांतिक काम करणारे	ग्रामीण	८२९	६६	१५१	१२५	५६	११०	८१	१०५	१३६
		नागरी	४०	२२	८	१	-	-	-	९	-
		एकूण	८६९	८८	१५९	१२६	५६	११०	८१	११४	१३६
७	एकूण काम न करणारे	ग्रामीण	८४५९	१४५७	१४८४	१०५९	५१४	११११	५८५	१४७९	७६९
		नागरी	२७४७	१९०२	३१३	१६६	-	-	-	३६६	-
		एकूण	११२०६	३३५९	१७९८	१२२५	५१४	११११	५८५	१८४५	७६९
८	एकूण लोकसंख्या	ग्रामीण	१४४०२	२३७३	२६३९	१९३९	८४०	१९३१	१००४	२४७०	१३०६
		नागरी	३९४१	२६२०	४६७	२४१	-	-	-	५४३	-
		एकूण	१८३४३	५०६३	३००६	२१८०	८४०	१९३१	१००४	३०१३	१३०६

टीप :- १] यांत एकूण लोकसंख्या, जंगलकाम, पारेलीमारी, शिकार गळे, फलदाणा, शायि तत्प्राप्ती, शेत तसेच खण व दगड काम करणा-यांचा समावेश आहे. त्याचप्रमाणे बांधकाम व्यापार व वाणिज्य परिवहन, व दळणवळण, शरगुती उद्योगाखेरीज वस्तू निर्माण, प्रक्रिया सेवा व दुस्ती व इतर यांचा समावेश आहे.

२] आकड पूर्णकात कल्याण बरना जुळणारे नाहीत.

३] तोलापूर जिल्ह्यातील नागज हे गांव १९८४-८५ मध्ये या जिल्ह्यांत वर्ग झाले व या गावाचा वरील माहितीचा समावेश यांत आहे.

आधार :- १९८१ जनगणना प्रकाशन.

तक्ता क्र. १.६ "अ"

लोकसंख्येचे [अ] वयोगटानुसार व [ब] धर्मानुसार वर्गीकरण.

जिल्हा-सांगली.

[अ-कडे शेकड्यांत]

[अ] वयोगटानुसार लोकसंख्या

बा.व.	१	२	३	४	५	६	७	८	९	१०	११
वय	० ते ४	५ ते ९	१० ते १४	१५ ते १९	२० ते २४	२५ ते २९	३० ते ३४	३५ ते ३९	४० ते ४४	४५ ते ४९	५० व त्यावरील अनिर्देशित
एकूण	११८३३०	११६३०	१७०८	१४२९	१३६४	२२५३	१८३५	१२८७	१३७४	३०	
ग्रामीण	१४३७१	५५४१	१३०९	११०५	१०२९	१७३०	१४५५	१०४६	११३९	२३	
नागरी	३९३१	३३२०	३९९	३२४	३३५	५२३	३८०	२४१	२३५	७	

टीप :- सोलापूर जिल्ह्यातील नागज हे गांव या जिल्ह्यांत वर्ग झाले आहे. तथापि, नागज गावाची सन १९८१ च्या जनगणनेची वेगळी माहिती उपलब्ध नसल्याने त्यांच्या वरील माहितीत समावेश नाही.

आधार : १९८१ जनगणना प्रकाशन

- ११ -

तकता क्र. १. ६ "ब."

[ब] धर्मानुसार लोकसंख्या [आकडे श्रेकड्यांत]

क्र. सं.	सर्वधर्म	बौध्द	शिष्यन	हिंदू	जैन	मुस्लिम	शीख	इतर	धर्म अनिर्देशित.
१	२	३	४	५	६	७	८	९	१०
एकूण	१८३१२	४१३	८८	१५७८१	६७३	१३५०	३	१	२
ग्रामीण	१४३७१	३५०	३२	१२७६५	४९२	७२३	x	१	१
नागरी	३९४१	६४	५५	३०१६	१७४	६२८	२	१	x

१]

२] आकडे पूर्णाकांत केल्याने बेरजा जुळणार नाहीत.

३] सोलापूर जिल्ह्यातील नागज हे गांव या जिल्ह्यांत वर्ग झाले आहे. तथापि, नागज गावाची सन १९८१ च्या जनगणनेची वेगळी माहिती उपलब्ध नसल्याने त्याचा वरील माहितीत समावेश नाही.

आधार :- १९८१ जनगणना प्रकाशन.

तक्ता क्र. १. ७

१९८१ च्या जनगणनेनुसार अनुसूचित जाती व जमातीकरीता सुधारीत आठवेवारी. जिल्हा-सांगली. [आकडे-हजारांत]

अ. क्र. जिल्हा/तालुका		एकूण	अनुसूचित जाती			अनुसूचित जमाती			न व दौ धद.		
१	२	३	व्यक्ती	पुरुष	स्त्रिया	व्यक्ती	पुरुष	स्त्रिया	व्यक्ती	पुरुष	स्त्रिया
			४	५	६	७	८	९	१०	११	१२
	जिल्हा एकूण	एकूण	२०४	१०४	१००	१६	८	८	४	२	२
		ग्रामीण	१६०	८१	७९	१३	७	६	४	२	२
		नागरी	४५	२३	२१	३	१	२	१	xx	xx
१	मिरज	एकूण	६४	३३	३१	५	३	२	उ. ना.	उ. ना.	उ. ना.
		ग्रामीण	३२	१७	१६	४	२	२	उ. ना.	उ. ना.	उ. ना.
		नागरी	३२	१६	१५	१	१	०	उ. ना.	उ. ना.	उ. ना.
२	सांगली	एकूण	२९	१५	१४	५	३	२	उ. ना.	उ. ना.	उ. ना.
		ग्रामीण	२५	१३	१२	२	१	१	उ. ना.	उ. ना.	उ. ना.
		नागरी	४	२	२	xx	xx	xx	उ. ना.	उ. ना.	उ. ना.
३	खानापूर	एकूण	२०	१०	१०	१	xx	xx	उ. ना.	उ. ना.	उ. ना.
		ग्रामीण	१७	९	९	१	xx	xx	उ. ना.	उ. ना.	उ. ना.
		नागरी	३	१	१	x	x	x	उ. ना.	उ. ना.	उ. ना.
४	आटपाडी	एकूण	९	४	४	xx	xx	xx	उ. ना.	उ. ना.	उ. ना.
		ग्रामीण	९	४	४	xx	xx	xx	उ. ना.	उ. ना.	उ. ना.
		नागरी	-	-	-	-	-	-	उ. ना.	उ. ना.	उ. ना.

चालू...

तक्ता क्र. १.७ [पुढे चालू]

१	२	३	४	५	६	७	८	९	१०	११	१२
५	जत	एकूण	२६	१३	१३	४	२	२	उ. ना.	उ. ना.	उ. ना.
		ग्रामीण	२६	१३	१३	४	२	२	उ. ना.	उ. ना.	उ. ना.
		नागरी	—	—	—	—	—	—	उ. ना.	उ. ना.	उ. ना.
६	कवठे- महाकाळ	एकूण	१२	६	६	xx	xx	xx	उ. ना.	उ. ना.	उ. ना.
		ग्रामीण	१२	६	६	xx	xx	xx	उ. ना.	उ. ना.	उ. ना.
		नागरी	—	—	—	—	—	—	—	—	—
७	वावडा	एकूण	३६	१९	१७	२	१	१	उ. ना.	उ. ना.	उ. ना.
		ग्रामीण	३०	१५	१४	१	१	१	उ. ना.	उ. ना.	उ. ना.
		नागरी	६	३	३	xx	xx	xx	उ. ना.	उ. ना.	उ. ना.
८	शिराळा	एकूण	१०	५	५	xx	xx	xx	उ. ना.	उ. ना.	उ. ना.
		ग्रामीण	१०	५	५	xx	xx	xx	उ. ना.	उ. ना.	उ. ना.
		नागरी	—	—	—	—	—	—	—	—	—

टीप- [१] x = लोकसंख्या १०० पर्यंत. [२] xx = लोकसंख्या १०० ते ५०० पर्यंत [३] उ. ना. = तालुका निहाय माहिती

[४] उपलब्ध नाही. [५] आकडे पूर्णांकित केल्याने वेरजा जुळणार नाहीत.

[६] सोलापूर जिल्ह्यातील "नागज" हे गांव १९८४-८५ मध्ये या जिल्ह्यात वर्ग झालेले या गावाचा माहितीचा यात समावेश आहे.

आधार - १९८१ जनगणना प्रकाशन

तक्ता क्र. १. ८.

भिंती व छपरे यासाठी वापरलेल्या साधन सामुग्रीनुसार घराने वर्गीकरण १९८१ जनगणना.

जिल्हा-सांगली.

अ. क्र.	बा	ब	सं	ख्या
१	२	३	४	५
	एकूण जनगणना घरे	..	एकूण	२१८२९५
			ग्रामीण	२४७२१५
			नागरी	७१०७०
१	<u>भिंतीची सामग्री</u>			
	१. गवत, पाने, वेळू व बांबू	..	एकूण	२८३४५
			ग्रामीण	२०८२०
			नागरी	७५२५
	२. माती	ए.	एकूण	२०५८०
			ग्रामीण	१८७९५
			नागरी	१०७८५
	३. कच्च्या विटा	..	एकूण	३४३४०
			ग्रामीण	२५०८०
			नागरी	९२६०
	४. लाकूड	न.	एकूण	३०९५
			ग्रामीण	६७०
			नागरी	२४२५
	५. पक्क्या विटा	..	एकूण	३७६२०
			ग्रामीण	१८२९०
			नागरी	१९३३०

मुलापी/१३०२९१.

तक्ता क्र. १.८ [पुढे चालू]

अ. क्र. :	वा ब	संख्या
६.	गॅल्व्हेनाईज्ड लोखंडी किंवा इतर धातूचे पत्रे	एकूण १४५० ग्रामीण ४७० नागरी २८०
७.	दगड	एकूण १७२२१५ ग्रामीण १५६२७५ नागरी १५२४०
८.	सिमेंट कॉक्रीट	एकूण ४२७० ग्रामीण १८४५ नागरी ४१२५
९.	वर उल्लेखिलेल्या व्यतिरिक्त वापरलेली इतर सामग्री	एकूण ५६८० ग्रामीण ४२७० नागरी ७१०
२.	<u>घपरांसाठी वापरलेली सामग्री -</u>	
१.	गवत, पाने वेळू, माती कच्च्या विटा किंवा बांबू-एकूण	१४५७० ग्रामीण ८५४५ नागरी ६०२५
२.	कॉल, तक्ती, दगड, कंकर	एकूण १८२०२५ ग्रामीण १३४४०५ नागरी ४७६२०
३.	पन्हाळीचे लोखंडीपत्रे, जस्त्याचे किंवा धातूचे पत्रे	एकूण २२७१५ ग्रामीण १५२२५ नागरी ६४२०

तक्ता क्र. १.८ [पुढे घालू]

अ. क्र. :	वा व	:	संख्या
४. ऑलवेस्टॉस सिमेंटचे पत्रे	एकूण		२२१०
	ग्रामीण		२२२५
	नागरी		६२५
५. विटा व चुना	एकूण		७७०
	ग्रामीण		४४५
	नागरी		३२५
६. दगड	एकूण		४२५
	ग्रामीण		३६०
	नागरी		१३५
७. प्रयोजित सिमेंट कॉक्रीट	एकूण		७८७५
	ग्रामीण		१७८५
	नागरी		६०९०
८. इतर वर उल्लेखिलेल्या व्यतिरिक्त वापरलेली सामग्री	एकूण		१००१५
	ग्रामीण		६४७५
	नागरी		३५४०

आधार - भारतीय जनगणना १९८१

तक्ता क्र. १.९.

कार व मालकीच्या स्थितीनुसार ग्रामीण व नागरी क्षेत्रांतून कुटुंबाचे वर्गीकरण १९८१ च्या जनगणनेनुसार. जिल्हा-सांगली.

अ. क्र.	वा	ब	ग्राामीण	ना गरी	ए कु ण
१	२		३	४	५
१	१] एकूण कुटुंब		२५५२१०	७२३०५	३२७५१५
	२] घरांच्या मालकीबाबतची स्थिती				
	अ] स्वतःची घरे असलेली		२१४४७५	३४०७५	२४८५५०
	ब] भाड्याच्या घरात राहणारी		३२७४०	३७००५	६९७४५
२	एक व्यक्ती कुटुंबे -				
	१] एकूण कुटुंबे		१३१६०	५२६५	१८४२५
	२] घरांच्या मालकी बाबत स्थिती				
	अ] स्वतःची घरे असलेले		८८८०	१२००	१००८०
	ब] भाड्याच्या घरांत राहणारी		३७००	३५३०	७२३०
३	दोन व्यक्तींची कुटुंबे				
	१ एकूण कुटुंबे		१९६६५	६१३०	२५७९५
	२ घरांची मालकीबाबतची स्थिती				
	अ] स्वतःची घरे असलेली		१४०७५	१८३५	१५९१०
	ब] भाड्याच्या घरात राहणारी		३९९५	४१२५	८०१०
४	तीन व्यक्तींची कुटुंबे				
	१ एकूण कुटुंबे		२७५२०	८१२५	३५६४५
	२ घरांच्या मालकीबाबतची स्थिती				
	अ] स्वतःची घरे असलेली		२०८८५	२७७५	२३६६०
	ब] भाड्याच्या घरात राहणारी		४८१५	५१९०	१०००५

तक्ता क्र. १.२ चालू...

१	२	३	४ =	५
५	चार व्यक्तींची कुटुंबे -			
	१ स्कूण कुटुंबे	३८१००	१०७५५	४८८५५
	२ घरांच्या मालकीवावत स्थिती			
	अ] स्वतःची घरे असलेली	३०५८५	४२५५	३४८४०
	व] भाड्याच्या घरात राहणारी	६८६५	६३९५	१२२६०
६	पांच व्यक्तींची कुटुंबे -			
	१ स्कूण कुटुंबे	४५६०५	१२६९५	५८३००
	२ घरांच्या मालकीवावत स्थिती			
	अ] स्वतःच्या घरात राहणारी	३८२३५	५२०५	४३९००
	व] भाड्याच्या घरात राहणारी	६२२०	७६९०	१३९८०
७	सहा किंवा अधिक व्यक्तींची कुटुंबे			
	१ स्कूण कुटुंबे	११११६०	२९३३५	१४०४९५
	२ घरांच्या मालकीवावतची स्थिती			
	अ] स्वतःच्या घरात राहणारी	१०१७९५	१८३६५	१२०१६०
	व] भाड्याच्या घरात राहणारी	८२२५	१०८०५	१९०३०

आधर- १९८१ जनगणना प्रकाशन [भाग ८] घरांघनी अहवाल.

टीप- हया तक्त्यातील स्कूण कुटुंबाचे संख्येत वेधर कुटुंबाचा समावेश आहे व तंस्था कुटुंबाचा समावेश नाही. त्यामुळे स्कूण कुटुंबाची संख्या जुळनार नाही.

तक्ता क्र. १.१०

अपंगतेनुसार जिल्हयांतील अपंगगाची संख्या [१९८१ ची जनगणना] जिल्हा- सांगली.

अ.क्र.	तालुका	पूर्णतः अंध	पूर्णतः अपांगळे	पूर्णतः मूक	एकूण
१	२	३	४	५	६
	जिल्हा एकूण	७००	१०९३	७९६	२५८९
१	मिरज	१११	५०५	१७१	७८७
२	तासगांव	१३४	१२८	१०९	३७१
३	खानापूर	१०२	९६	९७	२९५
४	आटपाडी	६१	५५	४८	१६४
५	जत	११७	९१	१४५	३५३
६	कवठे महाकाळ	५४	५३	९१	१९८
७	वाळवा	८३	१२१	१००	३०४
८	शिराळा	३८	४४	३५	११७

टीप- सोलापूर जिल्हयांतील नागज हे गांव १९८४-८५ मध्ये या जिल्हयांत वर्ग झाले तथापि या गांवची वरील माहिती उपलब्ध नसलेने त्याचा यांत समावेश नाही.

आधार-१९८१ जनगणना प्रकाशन मालिका १२ भाग ७

तक्ता क्र. १.११.

जनगणना घरे आणि त्यांचा वापर [१९८१ ची जनगणना] जिल्हा-सांगली.

अ. क्र. :	एकूण ग्रामीण नागरी	एकूण जन- गणना घरे	जनगणने- चा सर- वातील शिकारी असलेली घरे	जनगणना घरांचा वापर	कारखाने घरगुळा कार्यशाळा छपरे इ.	रेस्टॉरंट्स गिठा इ.ची दुकाने आणि उपहारगृहे	कराणूक परियोजना घर सांस्कृतिक केंद्र. इ. पूजा स्थाने सीडून	पूजास्थाने देवळे घरे मशिदी गुरूद्वारा वेगरे	इतर					
१ :	२ :	३ :	४ :	५ :	६ :	७ :	८ :	९ :	१० :	११ :	१२ :	१३ :	१४ :	१५ :
१	एकूण	४११८९०	३४०६५	२२०९०० ३२८५	११८९०	११०	२१२०	२८६०	११५२०	१७००	७१०	४८४५	४०८१५	
२	ग्रामीण	३१९५४०	२७६४५	२२७६५५	२४२५	८९७५	६०	४४१०	१७३०	६९३५	८९५	६००	४२६५	३३९४५
३	नागरी	९२३५०	६४२०	६३२४५	८६०	२९१५	५०	४७८०	११३०	४५८५	८०५	११०	५८०	६८७०

टीप :- सोलापूर जिल्ह्यातील नागज हे बाँव १९८४-८५ मध्ये या जिल्ह्यात वर्ग झाले आहे तथापि या गावाची वरील माहिती उपलब्ध नसलेने त्याचा यात समावेश नाही.

आधार :- १९८१ जनगणना प्रकाशन.

तक्ता क्र: २. १.

निवडक केंद्रातील पर्जन्यदिवसांची संख्या व एकूण पर्जन्य १९९० या वर्षासाठी. जिल्हा: सांगली. [पर्जन्य-मिमी मिटर]

क्र. क्र. : महिना/वर्ष	: केंद्र - मिरज			: केंद्र-तासगांव			: केंद्र[खानापूर]विटा			: केंद्र - आटपाडी			
	: सरासरी : पर्जन्य : पर्जन्य	: दिवसांची : संख्या	:	: सरासरी : पर्जन्य : पर्जन्य	: दिवसांची : संख्या	:	: सरासरी : पर्जन्य : पर्जन्य	: दिवसांची : संख्या	:	: सरासरी : पर्जन्य : पर्जन्य	: दिवसांची : संख्या	:	
१	२	३	४	५	६	७	८	९	१०	११	१२	१३	१४
१	जानेवारी -२०	२	-	-	५	-	-	३	-	-	-	१	१५
२	फेब्रुवारी -२०	२	-	-	१	-	-	०	-	-	-	-	-
३	मार्च -२०	५	१	३	५	-	-	३	-	-	-	-	-
४	एप्रिल -२०	३१	-	-	२४	-	-	१८	-	-	-	-	-
५	मे -२०	५४	९	२७०	५३	५	१४२	४३	४	६१	-	१०	१४६
६	जून -२०	७२	७	७६	८७	७	६६	७८	७	१५६	-	८	२४५
७	जुलै -२०	११९	११	८३	११६	१०	१०३	१०४	८	७९	-	१	६
८	ऑगस्ट -२०	९७	१०	८८	७९	१०	७७	६७	१२	१०२	-	४	६०
९	सप्टेंबर -२०	१०९	१	१०	११६	२	१०	१२२	४	२५	-	३	४६
१०	ऑक्टोबर -२०	१०७	६	८४	९३	७	१७६	७६	९	१७४	-	८	१८२
११	नोव्हेंबर -२०	३९	६	३५	३४	३	२५	२२	१	१०	-	१	९
१२	डिसेंबर -२०	८	-	-	७	-	-	७	-	-	-	-	-
	एकूण -	६४५	५१	६४२	६२०	४४	५९८	५४३	४५	६०७	-	३६	७५८

तक्ता क्र. २. १. [चालू]

अ. क्र. : महिना / वर्ष	केंद्र - ४३ जत				केंद्र - कवठेमहाकाळ				केंद्र - इस्लामपूर				केंद्र - शिराळा			
	सरासरी पर्जन्य	पर्जन्य सांख्यी	दिव- संख्या	पर्जन्य	सरासरी पर्जन्य	पर्जन्य दिवसांची संख्या	पर्जन्य	सरासरी पर्जन्य	पर्जन्य संख्यी	दिव- संख्या	पर्जन्य	सरासरी पर्जन्य	पर्जन्य सांख्यी	दिव- संख्या	पर्जन्य	
१ :	२	१५	१६	१७	१८	१९	२०	२१	२२	२३	२४	२५	२६			
१ जानेवारी - १०	२	-	-			१	१५	३	-	-	३	-	-			
२ फेब्रुवारी - १०	२	-	-			-	-	१	-	-	०	-	-			
३ मार्च - १०	६	-	-			-	-	५	-	-	६	-	-			
४ एप्रिल - १०	२०	-	-			-	-	२७	-	-	२४	-	-			
५ मे - १०	३२	२	८७	६०	४	५३	४२	३	७६	५५	४	११३				
६ जून - १०	७१	८	३२६	६०	४	७६	८६	७	५५	१२६	१०	१२७				
७ जुलै - १०	७४	४	३२	६०	४	४१	१६०	१२	१७७	२२३	१२	३५४				
८ ऑगस्ट - १०	६६	४	८७	६०	५	१०३	८२	१२	१५५	१६४	१२	२८०				
९ सप्टेंबर १०	१५५	२	३२	६०	३	१६	२२	१	२	१०६	७	३८				
१० आक्टोबर - १०	८५	७	८५	६०	६	१२४	२६	६	१३२	१०२	७	१४२				
११ नोव्हेंबर १०	३०	१	२	६०	१	५	३२	२	६२	३६	१	१४				
१२ डिसेंबर - १०	७	-	-	६०	-	-	२	-	-	६	-	-				
स्कूग	५५७	२८	६७२	६०	२२	४३३	६५६	४३	६६६	२२१	६७	१०६८				

टीप -
आधार :- मुख्य सांख्यिकी कृषि खाते, महाराष्ट्र शासन, पुणे.

तक्ता क्र. २.२

निवडक केंद्रातील कमाल व किमान तपमान सन १९९० जिल्हा - सांगली. [तपमान - सेल्सियसमध्ये]

अ. क्र.	महिना	केंद्र - सांगली वर्ष - १९९०	
		क मा ल	कि मा न
१.	जानेवारी	३३.४	१४.४
२.	फेब्रुवारी	३३.२	१४.४
३.	मार्च	३५.०	१७.६
४.	एप्रिल	३९.०	२०.२
५.	मे	उ. ना.	उ. ना.
६.	जून	३०.१	२२.३
७.	जुलै	२८.३	२१.६
८.	ऑगस्ट	उ. ना.	उ. ना.
९.	सप्टेंबर	३०.४	२०.३
१०.	ऑक्टोबर	३०.२	१९.८
११.	नोव्हेंबर	३२.२	१८.०
१२.	डिसेंबर	उ. ना.	उ. ना.
	वर्ष १९९०	३९.०	१४.४

आधार - मा. प्रादेशिक संचालक, प्रादेशिक वेधशाळा, कुलाबा.

जावी र/२७१९२.

- २४ -

राकता क्र. ३.१.

जमिनीचा वापर - जिल्हा - सांगली [क्षेत्रफळ - हेक्टरमध्ये]

अ. क्र. : जिल्हा/तालुका :	वर्ष	एकूण भौगोलिक क्षेत्र	जंगलव्याप्त क्षेत्र	शेतीला उपलब्ध नसलेली क्षेत्र	पडिक जमिनी व्यतिरिक्त लागवड न केलेली इतर जमीन	पडिक वापराखा-लील जमीन नसलेली	सकूप लागवडी लायक पण वापरात नसलेली	कायम गुरेचरण आणि इतर चाल्यांची जमीन	कसलेल्या जमिनी मध्ये समाविष्ट न झालेली झाडे मुडये, फळबागा.	एकूण	
१	२	३	४	५	६	७	८	९	१०	११	१२
जिल्हा एकूण	१९८४-८५	८६१०६५	४६९३०	३२९५१	३७५३२	७०४८३	३०७२७	१८९१४	१३९४४	६३५८५	
	१९८८-८९	८६४०१५	४७५२३	१५८२५	३७८६२	५३६८७	३२४३२	१९०८४	१५४७८	६६९९४	
१ मिरज	१९८४-८५	९२६२४	१०७९	३५९६	२९६३	६५३९	४४	३३८२	३००	३७२६	
	१९८८-८९	९२६२४	१०७९	३६५०	२११०	६५९०	४४	३३८२	३००	३७२६	
२ तासगांव	१९८४-८५	११११५१	४९६१	२१९४	७८४५	१०००९	-	६८०४	११९०	७९९४	
	१९८८-८९	११११५१	४९६१	२२०३	६८१५	९०१८	-	६८०४	११९०	७९९४	
३ खानापूर	१९८४-८५	१३२६०२	१११२६	३६८७	५३३२	९०१९	१९९२८	१८९७	११६४	२३०५९	
	१९८८-८९	१३२६०२	१११४५	१७४२	५४८२	७२२१	२११५३	१८०७	-	२२९६०	
४ आटपाडी	१९८४-८५	८७१७१	२०३५	२७६१	५२००	७९६१	५९०	१७२७	७२११	९५२८	
	१९८८-८९	८७१७१	२०३५	१७६१	६२००	७९६१	५९०	१७२७	७२११	९५२८	
५ जत	१९८४-८५	२२४६८६	११३०५	९४०१	५६९७	५०९८	१८१०	१२३५	१७६०	४८०५	
	१९८८-८९	२२४६८६	११३०५	४०१	५२७	६०९८	२३६०	१२३५	२१९०	५७८५	
६ कवठे महाकाळ	१९८५-८५	७०६७३	३५०	३८८४	५५५०	९४३४	८२८५	२२८८	९६८	११५४१	
	१९८८-८९	७३६२३	९२४	३८८४	५७३३	९६१७	८२८५	२५४८	९८६	११८०१	
७ वाळवा	१९८५-८५	७८६६६	२९५२	५१२१	४९९५	१०११६	-	२५५	१८	२७३	
	१९८८-८९	७८६६६	२९५२	२१३०	४९९५	७१२५	-	२५५	१९	२७४	
४८ शिराळा	१९८४-८५	६३४९२	१३१२२	२३०७	-	२३०७	-	१३२६	१३३३	२६५९	
	१९८८-८९	६३४९२	१३१२२	५४	-	५४	-	१३२६	३६००	४९२६	

३

५

५

- २५७५

७

८

९

१०

११ पुढे चालू

१२

तक्ता क्र. ३.१ चालू.

ट. क्र. : जिल्हा / तालुका :		वर्ष :		पडित जमीन			निव्वळ कसलेले : सकायेक्षा अधिक : लागवडीखालील		लागवडी लागू क्षेत्र	
							क्षेत्र		क्षेत्र	
१ :	२ :	३ :	पालपड : १३८	इतर पड : १४	एकूण : १६	१६	१७	१८	१९	
	जिल्हा एकूण	१९८४-८५	२५५२०	७०३७०	९५८२०	५८४२४७	४३३३५	६२७५८२	७२४७३८	
१	मिरज	१९८८-८९	४७०६६	४५५३३	९२५९९	६०२१९४	४०१०२	६४६२९६	७४२७०३	
२	तासगांव	१९८४-८५	२७७८	३५०७	६२८५	७४९९५	८६४०	८३६३५	८१६२४	
		१९८८-८९	१९८०	३४४६	५४२६	७५८०३	९५२१	८५३२४	८१५७३	
३	बानापूर	१९८४-८५	४८५८	१०४१	५८९९	८२२८८	६२८०	८८५६८	८९३७७	
		१९८८-८९	४०५०	३८९४	७९४४	८१२३४	५९१६	८७१५०	९०३६८	
४	आटपाडी	१९८४-८५	-	७२६७	७२६७	८२१३१	५३९३	८७५२४	११०५६०	
		१९८८-८९	-	४९१३	४९१३	८५३४२	५३८७	९०७२९	१११४०८	
५	जत	१९८४-८५	४२१०	७१०२	११३१२	५६३३५	६९७२	६३३०७	७५४४८	
		१९८८-८९	६३०३	७१५२	१३४५५	५४१९२	२८८६	५७०७८	७५४४८	
६	कवठे महाकाळ	१९८४-८५	१२१४९	४६६५१	५८८००	१३४६७८	६३३२	१४१०४०	१९७०४८	
		१९८८-८९	२९५५२	१८२०५	४७७५७	१५३७४१	९३८५	१६३१२६	२०६०४८	
७	वाळवा	१९८४-८५	८३०	१०१५	१८४५	४७५०३	३५०६	५१००९	५८६०१	
		१९८८-८९	१८१३	२०१५	३८२८	४७४५३	२९५४	५०४०७	६०५३४	
८	गिराळा	१९८४-८५	६९५	१४२०	२११५	६३२१०	३१४०	६६३५०	६५३४३	
		१९८८-८९	३१८४	३४४०	६६२४	६१६९१	४७११	६६४०२	६८३३४	
		१९८४-८५	-	२२९७	२२९७	४३१०७	३०४२	४६१४९	४६७३७	
		१९८८-८९	१८४	२४६८	२६५२	४२७३८	३३४२	४६०८०	४८९९०	

टीप - सन १९८८-८९ ची आकडेवारी अस्थायी आहे.

आधार - १] १९८४-८५ कृषि संवालय, महाराष्ट्र शासन, पुणे.

२] १९८८-८९ - जिल्हा ऋतु व पीक अहवाल, सांगली.

तकता क्र. ३. २.

तालुकावार निरनिराळ्या पिकांसाठी क्षेत्र. जिल्हा-सांगली. [क्षेत्र - हेक्टरमध्ये]

अ. क्र. :	जिल्हा/तालुका :	वर्ष :	तांदूळ :	गहू :	खरीप ज्वारी :	रब्बी ज्वारी :	एकूण ज्वारी :	बाजरी :	मका :	राळा :	नायणी :	इतर तुणधान्ये :	एकूण तुणधान्ये :
१ :	२ :	३ :	४ :	५ :	६ :	७ :	८ :	९ :	१० :	११ :	११ अ :	१२ :	१३ :
	जिल्हा एकूण	१९८४-८५	१९६४०	२००६६	१४२६२५	९८६७७	२४१३०२	१०४१४५	३९२५	१८५	-	२३११	३९१५७४
		१९८८-८९	१७२०२	१६४९६	१६२१०९	९७९८७	२६००९६	११६२०४	४५३७	४१०	७९०	७३२	४१६४६७
१	भिरज	१९८४-८५	२१९२	३७२१	२५४५२	३६६८	२९१२०	९४७२	१२९१	५	-	८२	४५८८३
		१९८८-८९	२३२६	३८५१	२५८४१	३७८०	२९६२१	९२८५	१३६८	७०	-	४८	४६५६९
२	तासगाँव	१९८४-८५	१६८४	४१०७	४६७०७	४९७	४७२०४	१७८६	३३३	-	-	२९९	५५४१३
		१९८८-८९	१०३७	२४९८	४३१४२	५६७	४३७०९	२४१५	३११	२११	-	२३२	५०४१३
३	गानापूर	१९८४-८५	६०९	४३१७	३३९१३	१४८०	३५३९३	१८४०७	१३१	-	-	४६०	५९३१७
		१९८८-८९	२८६	१७७२	४९७५४	१२३४	५०९८८	१३२२७	३५३	१६	-	२१८	६६८६०
४	आटवाडी	१९८४-८५	३५	१०१२	२७१०	१६६४८	१९३५८	१७८२२	२६५	-	-	-	३८४९२
		१९८८-८९	४८	१११८	२६०९	१६८८९	११२५३८	२२७७९	२६५	-	-	११	४३७००
५	जत	१९८४-८५	३९५	२५०१	४८१	६३१०५	६३५८६	३९४२५	३२०	१३५	-	६३५	१०६९९७
		१९८८-८९	३००	२५३०	२४१०	६२९००	६५३१०	५१२१०	९७०	२१	-	६०	१२०४०१
६	कवठे महाकाळ	१९८४-८५	७४	१४११	८५२०	११६४३	२०१६३	१६९९४	३८७	-	-	६३	३८९९२
		१९८८-८९	३३	१५२७	८७६३	१०८६७	१९६३०	१७१८८	३६७	१७	-	८०	३८८४२
७	वाळवा	१९८४-८५	५१२५	२६४४	२१५७९	३५२	२१९३१	२३३	४४५	१३	-	२२	३०४१३
		१९८८-८९	३९७०	२६४०	२६०२०	५२०	२६५४७	१३०	१९३	६	-	११	३३४९०
८	भिराळा	१९८४-८५	९५२५	३५३	३२६३	१२८४	४५४७	६	८५३	३२	-	७५०	१६०६७
		१९८८-८९	९२०२	५६०	३५७०	१२१०	४७८०	-	७१०	६८	७९०	८२	१६१९२

तक्ता क्र. ३. २ चालू.

अ. क्र. : जिल्हा/तालुका :	वर्ष :	हरभरा :	तूर :	मूग :	इतर कडधान्ये :	एकूण कडधान्ये :	एकूण अन्नधान्ये :	ऊस :	मसाल्या चे पदार्थ :	फळे :	भाजी पाला :	संकीर्ण खाद्य पीके :	एकूण
१ :	२ :	३ :	४ :	५ :	६ :	७ :	८ :	९ :	१० :	११ :	१२ :	१३ :	१४ :
जिल्हा एकूण	१९८४-८५	१४१५१	१४०५७	१२९४	५१५९०	८१०९२	४७२६६६	३३९८७	७८६४	४२९५	५१८०	-	५१८८
	१९८८-८९	१२३९८	१४२५०	२१२६	५१७६०	८१२३४	४९७७०१	४२३६४	७११३	२७१०	५१८०	८५	५५२४
१. मिरज	१९८४-८५	३७४९	२७२६	४०४	४८१४	११६९३	५७५७६	८८४७	१९२६	१३७३	-	-	६९७
	१९८८-८९	३७८०	२८२१	५४९	५००४	१२१५४	५८७२३	९०६०	१७८३	६०९	१३६८	८५	७१०
२. तातगांव	१९८४-८५	२४३२	४०८७	१७१	३१७७	९७५२	६५१६५	७५७७	१२७८	८०७	-	-	७४८
	१९८८-८९	२४३२	४४३०	१९५	३८३३	१०८९०	६१३०३	१२९७९	९८९	७१९	१०३९	-	७६३
३. खानापूर	१९८४-८५	४५३०	३८६५	३१०	९१७७	१७८५२	७७१६९	१४४३	९०१	३३७	-	-	७९८
	१९८८-८९	१९५७	३४६८	५३१	८८८९	१४८४५	८१७०५	११९३	६९३	३३४	५७२	-	८४१
४. जलगाटपाडी	१९८४-८५	१९८	५४२	२२	४३६३	५५२५	४४०१७	७४४	११६	१९७	-	-	४५०
	१९८८-८९	२५८	१०४६	७	३४४९	४७६०	४८४६०	५३६	१०७	९८	३०२	-	४९४
५. जत	१९८४-८५	५६०	४२०	६०	७९८८	२२०२८	१२९०२५	५८०	७६१	७१९	-	-	१३१
	१९८८-८९	९७०	६९०	५१०	२२२३१	२४३३१	१४४७३२	११५९	५९३	५३०	७५५	-	१४७२
६. कवठे महाकाळ	१९८४-८५	६४८	७३७	११४	५५६९	७०६८	४६०६०	६६७	४३७	२७०	-	-	४७५
	१९८८-८९	५३६	११३६	१४९	५७६१	७५८२	४६४२४	१२४४	३२६	१४३	३४०	-	४८३
७. वाळवा	१९८४-८५	२५२७	१११४	१९०	२७४१	५६४२	३६०५५	१२७८८	२०१८	५३१	-	-	५१३
	१९८८-८९	१८३५	११६१	१२१	२०४१	५१४८	३८६३८	१४४७०	२२९२	२७१	६५२	-	५६०
८. शिराळा	१९८४-८५	५५२	१९६	२३	७६१	१५३२	१७५९९	१३४१	३२७	७१	-	-	१९३
	१९८८-८९	७१०	१९८	६४	५५२	१५२४	१७७१६	१७२०	३३०	६	१५२	-	१९९

पुढे चालू.

तक्ता ३.२ चालू.

अ. क्र. :	जिल्हा/तालुका :	वर्ष :	कापूस :	इतर तंतू :	एकूण तंतू :	भुईसूत :	तीळ जवस :	करडई :	इतर गळिताची धान्ये :	एकूण गळिताची धान्ये :	तंबाखू :	इतर मादक व औषधी :	एकूण मादक व औषधी :
१ :	२ :	३ :	४ :	५ :	६ :	७ :	८ :	९ :	१० :	११ :	१२ :	१३ :	१४ :
	जिल्हा एकूण	१९८४-८५	२५७७	५५५	३१३२	४२३६२	७३	-	१०६६२	५३१२४	३८९२	६४४	४५३६
१.	मिरेज	१९८९-८९	१३२५	५१६	१८४१	४२६३२	२०९	९५८०	५१९३	५७६१४	३४५९	३३३	३७९२
		१९८४-८५	३५५	७३	४२८	८२३९	५	-	९७७	९२२१	३१५९	१७५	३३३४
		१९८८-८९	३५१	-	३५१	८२८३	३४	८४८	२३८	९४०३	३१६१	१९७	३३५८
२	तासगांव	१९८४-८५	३४	७९	११३	१०३६६	९	-	३५१	१०७२६	६१९	१७	६३६
		१९८८-८९	१५	६०	७५	१०१३०	-	२४०	३०५	१०४७५	२२७	३४	२६१
३	थानापूर	१९८४-८५	३२	५९	९१	६५१३	२	-	९७१	७४८६	४	९	१३
		१९८८-८९	२०	२३	४३	५६८२	५७	३७३	३२७	६४३९	२	२	४
४	आटपाडी	१९८४-८५	६४८	-	६४८	२९२	२	-	९१२	१२०६	-	-	-
		१९८८-८९	५२१	-	५२१	५६४	५०	९४३	५२	१६०९	०	-	०
५	जत	१९८४-८५	११६०	१०	११७०	१५२३	४१	-	४९६६	७५३०	५	७५	८०
		१९८८-८९	३६२	०	३०२	४३२५	४५	६५२०	४१७०	१५०६०	०	५०	५०
६	कवठे महाकाळ	१९८४-८५	८८५	१०	९५	८७७	२	-	११०१	१९१०	३	६	९
		१९८८-८९	१०५	५	११०	५९४	१४	६३३	१४२	१३८३	३	२	५
७	वाळवा	१९८४-८५	२६३	३०६	५६९	१०४४६	१२	-	३६०	१०८३८	९५	३०२	४५७
		१९८८-८९	११	४००	४११	८९९४	९	२३	१०४	९१४०	६०	४८	१०८
८	शिराळा	१९८४-८५	-	१८	१८	४१७६	-	-	३१	४२०७	७	-	७
		१९८८-८९	-	२८	२८	४०६०	-	-	४५	४१०५	६	-	६

तक्ता क्र. ३.२ चालू.

अ. क्र. :	जिल्हा/तालुका :	वर्ष :	चा-याची पिके :	संकीर्ण अखाद्य पिके :	एकूण अखाद्य पिके : रकमा रक्ते ३८	लागवडी खाली क्षेत्र	एकूण एकापेक्षा अधिकवेळा लागवडी खालील क्षेत्र	लागवडी खालील निव्वळ क्षेत्र
१ :	२ :	३ :	४ :	५ :	६ :	७ :	८ :	९ :
	जिल्हा एकूण	१९८४-८५	४७९७८	-	१०८७७०	६२७५८२	४३३३५	५८४२४७
		१९८८-८९	३०४११	१९५	२३८५३	६४६२२६	४४१०२	६०२१९४
१.	मिरज	१९८४-८५	९३०	-	१३९१३	८३६३५	८६४०	७४९९५
		१९८८-८९	९९८	१९५	१४३०५	८५३२४	९५२१	७५८०३
२.	तासगांव	१९८४-८५	२२६६	-	१३७४१	८८५६८	६२८०	१२२८८
		१९८८-८९	२९	-	१०८४०	८७४५०	५९१६	८१२३४
३.	खानापूर	१९८४-८५	८४	-	७६७४	८७५२४	५३९३	८२१३१
		१९८८-८९	८०	-	६५६६	९०७२९	५३८७	८५३४२
४.	आटपाडी	१९८४-८५	१६३७९	-	१८२३३	६३३०७	६९७२	५६३३५
		१९८८-८९	५५४३	-	७६७३	५७०७८	२८८६	५४१९२
५.	जत	१९८४-८५	११७५	-	९६५५	१४१०४०	६३६२	१३४६७८
		१९८८-८९	४७५	-	१५८८७	१६३७२६	९३८५	१५३७४१
६.	कवठे महाकाळ	१९८४-८५	१४६१	-	३४७५	५१००९	३५०६	४७५०३
		१९८८-८९	५७२	-	२०७०	५०४०७	२९५४	४७४५३
७.	वाळवा	१९८४-८५	३१०४	-	१४९६८	६६३५०	३१४०	६३२१०
		१९८८-८९	६९१	-	१०३५०	६६४०२	४७११	६१६९१
८.	शिराळा	१९८४-८५	२२५७९	-	२६८११	४६१४९	३०४२	४३१०७
		१९८८-८९	२२०२३	-	२६१६२	४६०८०	३३४२	४२७३८

टीप :- १९८८-८९ ची जाकडेवारी अस्थायी आहे.

आधार :- १] कृषी संचालनालय, महाराष्ट्र राज्य, पुणे.

२] जिल्हा ऋतु व पीक अहवाल, सांगली.

ताकता क्र. ३. ३.

मुख्य पिकाधि दर हेक्टरी उत्पादन व क्षेत्र १९८९-९० [अंतीम अंदाज] जिल्हा-सांगली.

अ. क्र. :	पिके	: दर हेक्टरी उत्पन्न [किलोमध्ये]	: उत्पादन [०० मेट्रीकटन]
१ :	२	:	३
१	तांदूळ	१५९६	२७३
२	गहू	११२६	२६८
३	ज्वारी	२१३	२५०२
४	बाजरी	२३४	२१३
५	बाली	-	-
६	मका	१५५८	८१
७	नाचणी	१३३३	१२
८	इतर धान्ये	८५७	६
९	स्कूप धान्ये	८१३	३३५५
१०	हरभरा	५००	११७
११	तूर	४२०	५५
१२	उडीद	७०१	४७
१३	मूग	५९३	३२
१४	मसूर	-	-
१५	इतर कडधान्ये	३५८	१०५
१६	स्कूप कडधान्ये	४५७	३५६
१७	जवस	-	-
१८	तीळ	२५०	२
१९	भुईमुग भोग	११०२	५१९

[पुढे पालू]

तक्ता क्र. ३. ३ पुढे चालू

१	२	३	४
२०	मोहरी व राई	४४४	८
२१	एरंडी	-	-
२२	नारळ[लाख नग]	-	--
२३	ऊस	९२०८३	२२१९२
२४	कापूस	१७६९	२३
२५	तरंग	२००	१
२६	मेस्टा [अंबाडी]. x	१	१
२७	तंबाखू	९७१	३४
२८	एकूण औषधे व द्रव्ये	-	-
२९	सुंठ	९२७	३८
३०	लालमिरची	८१८	४५
३१	हळद	१३७८	१४१८
३२	बटाटे	४५१०	९०२

x टीप बाब २६ मेस्टाचे उत्पादन " ०० " गाठी मध्ये आहे.

[एक गाठ = १८० किलो ग्रॅम]

आधार- कृषि संचालनालय, महाराष्ट्र शासन पुणे

जावी र/१९५२.

तक्ता क्र. ३.४.

विविध साधनांनी ओलिताखाली असलेले तालुकावार क्षेत्र. जिल्हा-सांगली. [क्षेत्र - हेक्टरमध्ये]

अ. क्र. : जिल्हा/तालुका		वर्ष	ओलिताखालील क्षेत्र		निव्वळ	ओलिताखालील एकूण क्षेत्र
१	२	३	पृष्ठभागीय	विहीर	६	७
			४	५		
	जिल्हा एकूण	१९८४-८५	३११२७	४८१२३	९७२५०	९९१३८
		१९८८-८९	४०४७२	५२७३७	९३२०९	१२२५८१
१	मिरज	१९८४-८५	७४०१	६२४५	१३६४६	२०३७३
		१९८८-८९	६११५	५६४०	११७५५	२१३०५
२	तासगांव	१९८४-८५	६५२२	६६८६	१३२७८	१७४०९
		१९८८-८९	१०९६२	५६९०	१६६५२	२२३७२
३	खानापूर	१९८४-८५	६८	५११२	५१८०	७२१७
		१९८८-८९	१७६	५१७४	५३५०	७५३१
४	आटपाडी	१९८४-८५	५५०	८६१७	९१६७	१११७२
		१९८८-८९	७३१२	९९५८	१७२७०	१९०००
५	जत	१९८४-८५	१३५	१०७७६	१०९११	१२८९६
		१९८८-८९	११५९	१३१८१	१४३४०	१८६५०
६	कवठे महाकाळ	१९८४-८५	-	३९२७	३९२७	४७७६
		१९८८-८९	५५१	४५१६	५०६७	५०६७
७	वाळवा	१९८४-८५	१४२५९	५६१५	२०५७४	२२७१४
		१९८८-८९	११९७७	५६१५	१९३९२	२४११०
८	गिराळा	१९८४-८५	१४२२	११४५	२५६७	२५८१
		१९८८-८९	२२९६	१०८०	३३७६	४५४६

टीप - १९८८-८९ ची आकडेवारी अस्थायी आहे.

आधार - १] कृषि संशोधन संस्थेचे, महाराष्ट्र शासन, पुणे.

२] जिल्हा शेतकरी सहकारी, सांगली.

तक्ता क्र. ३.५

ओलिताखालील पिकांचे तालुकावार क्षेत्र, जिल्हा-सांगली [क्षेत्र-हेक्टरमध्ये]

अ. क्र. :	जिल्हा/तालुका :	वर्ष :	तांदूळ :	गहू :	खरीप ज्वारी :	रब्बी ज्वारी :	एकूण ज्वारी :	बाजरी :	मका :	राळावरी :	इतर तृणधान्ये :	एकूण तृणधान्ये :
१ :	२ :	३ :	४ :	५ :	६ :	७ :	८ :	९ :	१० :	११ :	१२ :	१३ :
	जिल्हा एकूण	१९८४-८५	२०४७	१५१२०	५८४५	१२०६०	१७९०५	१८४७	२१५६	-	४६	४६१२१
		१९८८-८९	६३९२	१३६९२	७४३३	१३१६४	२०५९७	६६७२	२८४६	-	८८३	५७०८९
१	मिरज	१९८४-८५	२१९२	३७२१	६१७	-	६१७	-	१५३	-	-	६६८३
		१९८८-८९	२३२६	३८५१	६६८	-	६६८	-	७२	-	-	७०१७
२	तासगांव	१९८४-८५	१३८१	२८२०	२०८५	८६	२१७१	-	३१३	-	-	२६८५
		१९८८-८९	१०३२	२२९२	२७६१	२७०	३०३१	-	३७२	-	-	६७३४
३	खानापूर	१९८८-८५	४८२	२७१२	६५२	-	६५२	-	५६	-	२१	३९३७
		१९८८-८९	३९५	१६६१	५५२	-	५५२	८१	३२	-	-	२७२१
४	आटपाडी	१९८४-८५	३५	१०१२	१७१०	५७८५	७४२५	५३५	२६५	-	१०	९३५२
		१९८८-८९	४८	४५२	१४०४	५४५०	६८५४	७५५	३५५	-	८१९	९२८३
५	जत	१९८४-८५	-	१५९०	१५२	५६९०	५८४२	१२४५	३२०	-	-	८९९७
		१९८८-८९	२०१	१३०२	८५०	६२०२	७०५२	५२१५	६८५	-	५०	१४५०५
६	कवठेमहाकाळ	१९८४-८५	४५	१३२७	६२२	४९९	११२१	६७	१९१	-	१५	२७६६
		१९८८-८९	२०	१०४४	१०८	३९२	५००	६२१	३२७	-	१४	२५२६
७	वाळवा	१९८४-८५	४९१२	१६४४	-	-	-	-	४४५	-	-	७००१
		१९८८-८९	२३७०	२६४०	१०९०	-	१०९०	-	१९३	-	-	६२९३
८	शिराळा	१९८४-८५	-	२८७	-	-	-	-	४१३	-	-	७००
		१९८८-८९	-	४५०	-	-	-	-	७१०	-	-	२०१०

८५० ८५०

तक्ता क्र. ३. ५ चालू.

अ. क्र. :	जिल्हा/तालुका :	वर्ष	हरभरा :	तूर :	मूग :	इतर कड-धान्ये	एकूण कडधान्ये	एकूण अन्नधान्ये	उस	मासाला पदार्थ	एकूण फळे	भाजीपाला	संकीर्ण खाद्य	एकूण खाद्य पिके.
१ :	२ :	३ :	४ :	५ :	६ :	७ :	८ :	९ :	१० :	११ :	१२ :	१३ :	१४ :	१५ :
	जिल्हा एकूण	१९९४-८५	२५४४	-	-	-	२५४४	४८६६५	३३९८७	६०६६	१७२०	१८२६	५०३	९२७६७
		१९८८-८९	३३३२	२	१५	६४७	३९९६	५५०८५	४२३६४	६३२९	२६०४	२३९७	२३८	१०९०१७
१.	मिरज	१९८४-८५	१६३	-	-	-	१६३	६८४६	८८४७	१८१४	५०४	७७३	७४	१८८५८
		१९८८-८९	२०९	-	-	-	२०९	७२२६	९०६०	१८०७	५९३	८११	९५	१९५९२
२	तासगांव	१९८४-८५	२४६	-	-	-	२४६	६९३१	७५७७	८००	५४७	१५५	५४	१६१४४
		१९८८-८९	३३२	-	-	२१	३५३	४०८७	१२९७९	९६५	६५५	२८३	-	२१९६९
३	खानापूर	१९८४-८५	९४९	-	-	-	९४९	४८८६	१४४३	६१६	८७	८७	५९	७१७८
		१९८८-८९	१०७१	-	-	-	१०७१	३७९२	११९३	५४८	३१४	१५६	८१	६०८४
४	आटपाडी	१९८४-८५	९८	-	-	-	९८	९४५०	७४४	११६	३०	५८	२६	१०४२४
		१९८८-८९	२५८	-	७	५५५	८१३	१००९६	५३६	१०९	९८	१४३	६२	११०४४
५	जत	१९८४-८५	९५	-	-	-	९५	९०९२	५८०	७५५	२०६	३१३	१८०	१११२६
		१९८८-८९	३००	-	१५	३२	३४७	१४८५२	११५९	५४०	५२४	२९४	-	१७३६९
६	कवठे महांकाळ	१९८४-८५	१९२	-	-	-	१९२	२९५८	६६७	४०४	१३८	९२	७४	४३३३
		१९८८-८९	१४२	२	-	३९	१८३	२७०९	१२४७	२२२	१४३	१९६	-	४५१७
७	वाळवा	१९८४-८५	६२६	-	-	-	६२६	७६२७	१२७८८	११८७	२०३	२८८	३०	२२१२३
		१९८८-८९	५००	-	-	-	५००	६७९३	१४४७०	१९९४	२७९	३६८	-	२३८९६
८	शिराळा	१९८४-८५	१७५	-	-	-	१७५	८७५	१३४१	२९४	५	६०	६	२५८१
		१९८८-८९	५२५	-	-	-	५२०	२५३०	१७२०	१४४	६	१४६	-	४५४६

पुढे चालू.

तक्ता क्र. ३. ५ चालू.

अ. क्र.	जिल्हा/तालुका	वर्ष	कापूस तंतू	झतर तंतू	एकूण तंतू पिके	भूईमूग तीळ	जवस तीळ	कडी	झतर गळीताची धान्ये	एकूण गळीताची पिके.	तंबाखू	झतर मादक व औषधी	एकूण मादक व औषधी	चा-याची पिके	संकीर्ण अखाद्य	अखाद्य	ओलिता खालील एकूण क्षेत्र	
१	२	३	२६	२७	२८	२९	३०	३१	३२	३३	३४	३५	३६	३७	३८	३९	४०	४१
	जिल्हा एकूण	१९८४-८५	१६०६	-	१६०६	६१८	-	-	१५	६३३	५०	६४४	६९४	३४३	-	६३७१	९९१३८	
		१९८८-८९	१३०३	७०	१३७३	१८५८	४५	९४७	३५४	३२०४	७४	३३४	४०८	७७१२	८६७	१३५६४	१२२५८१	
१	मिरज	१९८४-८५	३५५	-	३५५	-	-	-	५	५	५०	१७५	२२४	९३०	-	१५१५	२०३७३	
		१९८८-८९	३५१	-	३५१	-	-	-	३४	३४	६८	१९७	२६५	९९८	६५	१७१३	२१३०५	
२	तासगांव	१९८४-८५	३४	-	३४	१४९	-	-	-	१४९	-	१७	१७	१०६५	-	१२६५	१७४०८	
		१९८८-८९	१५	५०	६५	१७०	-	-	९०	२६०	५	३४	३९	३९	-	४०३	२२३७२	
३	खानापूर	१९८४-८५	३०	-	३०	-	-	-	-	-	-	९	९	-	-	३९	७२१७	
		१९८८-८९	२०	१९	३९	१२२७	-	-	८७	१३१४	-	२	२	९२	-	१४४७	७५३१	
४	आटपाडी	१९८४-८५	६४८	-	६४८	१००	-	-	-	१००	-	-	-	-	-	७४८	१११७२	
		१९८८-८९	५२१	-	५२१	९४	-	९४३	५२	१०८९	-	१	१	५५४३	८०२	७९५६	१९०००	
५	जत	१९८४-८५	४६५	-	४६५	३२५	-	-	-	३२५	-	७५	७५	९०५	-	१७७०	१२८९६	
		१९८८-८९	३०२	-	३०२	३२५	४५	-	८४	४५४	-	५०	५०	४७५	-	१२८१	१८६५०	
६	कवठे महाकाळ	१९८४-८५	६१	-	६१	४४	-	-	१	४५	-	६	६	३३१	-	४४३	४७७६	
		१९८८-८९	९४	१	९५	४२	-	४	७	५३	१	२	३	३४९	-	५५०	५०६७	
७	वाळवा	१९८४-८५	१३	-	१३	-	-	-	९	९	-	३६२	३६२	२०७	-	५९१	२२४१६	
		१९८८-८९	-	-	-	-	-	-	-	-	-	४८	४८	१६६	-	२१४	२४११०	
८	शिराळा	१९८४-८५	-	-	-	-	-	-	-	-	-	-	-	-	-	-	२५८१	
		१९८८-८९	-	-	-	-	-	-	-	-	-	-	-	-	-	-	४५४६	

टीप :- १९८८-८९ ची आकडेवारी अस्थायी आहे.

आधार :- १] कृषि संचालनालय, महाराष्ट्र शासन, पुणे.

२] जिल्हा अन्न पिक अहवाल, सांगली.

तक्ता क्र. ३. ६ [अ]

तालुकावार सिंचन विहिरी व इतर विहिरी . जिल्हा-सांगली.

अ. क्र.	जिल्हा तालुका	वर्ष	विहिरींची एकूण संख्या [सिंचन विहिरी]	वापरांत असलेल्या विहिरी वर बसविलेले	वापरांत नसलेल्या विहिरींची संख्या	सिंचन विहिरी खेरीज इतर विहिरींची संख्या	
१	२	३	४	५	६	७	
				डिझेल पंप	विद्युत पंप		
	जिल्हा एकूण	१९८४-८५	४६०७५	९७९८	१६२५१	३८८३	२८५१
		१९८८-८९	४७२११	५४००	१९३०४	३९२१	२६९०
१.	मिरज	१९८४-८५	८४९१	८२४	४३३८	८१	३७२
		१९८८-८९	८५२९	८३१	४३३८	६०	३७६
२	तासगांव	१९८४-८५	७४३०	१४९२	२९४२	१२५९	९४०
		१९८८-८९	७८८३	९४४	३२४०	१२३०	९४०
३.	खानापूर	१९८४-८५	७४००	२६९१	५८५	५८०	३००
		१९८८-८९	७४५८	-	-	६०७	३१५
४	आटपाडी	१९८४-८५	१९५४	३३७	९३६	१७५	१४९
		१९८८-८९	२०४२	१७०	१८७२	१७०	१४९
५	जत	१९८४-८५	८१५३	१७५५	६६०	२८९	-
		१९८८-८९	८४४०	१२३०	१३०५	३५०	-
६	कवठे महाकाळ	१९८४-८५	६५६०	१०००	२३४०	५३०	२००
		१९८८-८९	६७३०	६८५	२७५५	५३०	२०
७	वाळवा	१९८४-८५	४३१२	९९५	४३३४	७२८	६९७
		१९८८-८९	४३१२	९९५	४३३४	७२८	६९७
८	शिराळा	१९८४-८५	१७७५	७११	११८	२४१	१९३
		१९८८-८९	१८१७	५४५	१४६०	२४६	१९३

टीप :- १९८८-८९ ची आकडेवारी अस्थायी आहे.

आधार - १] कृषि संवाचनालय, महाराष्ट्र शासन, पुणे. २] वस्तु पीक अहवाल, सांगली.

तक्ता क्र. ३. ६[ब]
तालुका वार विंषण विहीरी वर्ष १९९०-९१ जिल्हा - सांगली.

अ. क्र.	जिल्हा / तालुका	यशस्वी : कूपनलीकांची संख्या	बसविलेल्या : हातपंपाची संख्या	बसविलेल्या : विद्युत पंपाची संख्या	बंद पडलेले हात : पंप	बंदपडलेले विद्युत : पंप	पंप न बसविलेले
१	२	३	४	५	६	७	८
-	जिल्हा एकूण	३१९८	२७६१	४०२	१२३	११	३६
१	मिरज	३४३	२८७	५१	२	०	५
२	तासगांव	४९७	४२७	६४	१२	२	६
३	खानापूर	६२४	५५०	६९	२८	०	५
४	आटपाडी	२९७	२३६	५५	४	०	६
५	जत	६६०	५९४	६३	६३	१	३
६	कवठे महाकाळ	४५१	३९७	५०	३	६	४
७	वाळवा	१६३	१३८	२३	२	१	२
८	शिराळा	१६३	१३२	२७	२	१	४

टीप- ब्रूजलेल्या विंषण विहीरीचे बदली नविन विंषण विहीरी घेण्यात आलेल्या असून त्याचा समावेश तक्त्यात करण्यात आलेला नाही.

आधार- १] मा. वरीष्ठ, भूवैधानिक, भूजल सर्वेक्षण यंत्रणा - सांगली.

२] मा. कार्य अभियंता [लपावि] यांत्रिकी जिल्हा परिषद, सांगली.

जावीर/२९१९२.

विहीरीधरीज लघुपाटबंधा-याची कामे सन १९२०-२१ [खेत्र-हेक्टरमध्ये] जिल्हा-सांगली.

अ. क्र. जिल्हा/तालुका :		: उपयोगांत नसलेली कामे.				: उपयोगांत असलेली कामे				: ओलिताखालील निव्वळ क्षेत्र				: पापरातील कामाचे लाभक्षेत्र			
		: जिल्हा : राज्य : सहकारी :		: स्फूप : जिल्हा : राज्य : सहकारी :		: स्फूप : जिल्हा : राज्य : सहकारी :		: स्फूप : जिल्हा : राज्य : सहकारी :		: जिल्हा : राज्य : सहकारी :		: स्फूप : जिल्हा : राज्य : सहकारी :		: जिल्हा : राज्य : सहकारी :		: स्फूप	
		परिषद		व खाजगी		परिषद		व खाजगी		परिषद		व खाजगी		परिषद		व खाजगी	
१ :	२	३	४	५	६	७	८	९	१०	११	१२	१३	१४	१५	१६	१७	१८
	जिल्हा स्फूप	३५४	१९	१७	३२०	४६२	६४	२५७	७८३	१४७५४	३५८६	३६९८६	५५३२६	१४७५४	३४३०४	५२६६२	१०१७२०
१	मिरज	२९	१	०	३०	४०	६	३०	७६	१०२३	१७	११९४४	१२९८४	१०२३	१३१३	१२२००	१४५३६
२	तासगांव	११०	१	०	१११	३७	८	५८	१०३	१२३७	१२०	४२५०	५६०७	१२३७	४०९८	६२००	१५२३५
३	खानापूर	१०७	५	७	११९	८६	११	२५	१२२	३६५६	६३३	२०४	४४९३	३६५६	४४३९	८७३	८९६८
४	आटपाडी	१५	१	०	१६	८७	१०	१३	११०	२४५५	१०८७	४०	३५८२	२४५५	४१५५	५२६	७२०६
५	जत	१६	५	१	२२	१२०	१५	१३	१४८	३७८४	१३१६	६३	५१६३	३७८४	६१४२	४८७	१०४१३
६	कवठेमहाकाळ	१५	३	२	२७	४५	८	१४	६७	१००३	३४६	६६	१४१५	१००३	२५११	२४२	३७५६
७	वाळवा	३०	०	०	३०	२४	५	८७	११६	६९३	४०	१९६२६	२०३५२	६६३	८३९६	२७१७५	३६२६४
८	शिराळा	७	३२	३	३५	२३	१	१७	४१	९०३	२७	७९३	१७२३	९०३	२५०	४१८२	५३४२

आधार :- १] मा. कार्यकारी अभियंता लघुपाटबंधारे विभाग, सांगली.
 २] मा. कार्यकारी अभियंता, लघुपाटबंधारे विभाग, जिल्हा-परिषद, सांगली.
 ३] मा. जिल्हा उप निर्वहक, सहकारी संस्था, सांगली.

मध्यम व मोठे पाटबंधारे प्रकल्प व यामुळे विजनारे क्षेत्र व मिळणारे फायदे. जिल्हा- सांगली. [३० जून १९९१]							
अ.क्र. :	बाब	मोठे प्रकल्प	मध्यम प्रकल्प				
१ :	२	३	४	५	६	७	८
१	प्रकल्पाचे नांव	वारणा पाटबंधारे	आरफळ स्टारेज	कृष्णा कोयना	उपसाजलसिंचन	कृष्णा कॅनॉल	येरबावाडी
२	प्रकल्पाचे स्थान	चांदोली ता. शिराळा जि. सांगली	-	ताकांरी ता. तासगांव जि. सांगली	म्हैसाळ ता. मिरज जि. सांगली	खोडोशी ता. कराड जि. सातारा	बनपूरी ता. खटाव जि. सातारा
३	अ]काम पूर्ण वर्ष ब]अपूर्ण असल्यास पूर्ण होण्याचे संभाव्य वर्ष	२००५	१९९४	-----२०००-----	-	-	-
	क]प्रकल्पाचा अंदाजे खर्च [समये लाखांत]	४८५५७ [सुधारित]	२८४८८ [स्कत्रित]	-----२९१०.८९-----	१९१.०५	२८४.८६	
४	धरण						
	अ]मंजूर झालेली उंची [मिटर]	७७	-	---- उप सांडवी ----	७.०१	१९.५२	
	ब]पूर्ण झालेली उंची [मिटर]	७२	-	-	७.०१	१९.५२	
५	कालवा						
	अ]स्कूण लांबी [कि.मी.]	२८८ [कामसिमीत झालेले]	२३५	----- १८२ -----	सातारा २८ सांगली ५८ स्कूण ८६	उकिका ३१ उकिका १८ स्कूण ४९	
	ब]पूर्ण लांबी [कि.मी.]	काम प्रगतीत आहे	३७	कामप्रगतीत आहे.	सातारा २८ सांगली ५८ स्कूण ८६	उकिका ३१ उकिका १८ स्कूण ४९	
६	कमाल क्षमता [दश लक्ष- घन मीटर]	९६३.९७	-	-	-	-	३३.०२

तपती प्र. ३. ८ घालू.

१	२	३	४	५	६	७	
७	३१.३.९१ रोजीचा प्रत्यक्ष साठा[द. ल. घ. मी.]	१३२.९९२	=	-	:	-	१८५८६
८	एकूण लाभ क्षेत्र[हेक्टर]	कोल्हापूर. ५०३७ सांगली. ६५५५ एकूण ११५९२	सातारा. २१५८० सांगली. २५३८४ एकूण ४६९६४	३९१६९ [सुधारित]	७१२९१ [सुधारित]	नियोजित ५१२ सातारा. ३७७५ सांगली. ७५५५ एकूण ११३३०	सातारा. ४४८६ सांगली १५९४ एकूण ६०८०
९	लाभक्षेत्रावरील लागवडी लायक क्षेत्र[हेक्टर]	कोल्हापूर ४१२२० सांगली ५५९५० एकूण ९७१७०	सातारा १६८१७ सांगली १९७८२ एकूण ३६५९९	२५१८६	४५८४०	सातारा ३७७५ सांगली ७५५५ नियोजित ५१२ एकूण ११३३०	सातारा ४००० सांगली १८५४ एकूण ५८५४
१०	प्रकल्प पूर्ण झाल्यावर ओलीतायानी येणारे क्षेत्र[हेक्टर]	कोल्हापूर ३६८४८ सांगली [तेलाकसह] ५०१६२ एकूण ८७०१०	सातारा १४२४७ सांगली १६७५८ एकूण ३१००५	२५१८६	४५८४०	सातारा २४२५ सांगली ७१७५ नियोजित ४०१० एकूण १३६१०	सातारा ३१८७ सांगली ८५० एकूण ४०३७
११	सध्या ओलीता यानी असलेले क्षेत्र[हेक्टर]						
	१. धारमाही	उ. ना	-	-	-	सातारा ४१३ सांगली १८३ एकूण ५९६	सातारा ६ सांगली ० एकूण ६
	२. हंगामी	उ. ना.	-	-	-	सातारा ८०२ सांगली १११२ एकूण १९१४	सातारा ११९४ सांगली २३ एकूण १२१७

जाची र/२४३९२.

अ. क्र. :	बा- ब	मध्यम	प्रकल्प				
१ :	३	८	९	१०	११	१२	१३
१	प्रकल्पाचे नांव	म्हसवड टँक	सिध्देवाडी	मो रणा	दोडडनाला	बसाप्प वाडी	संख
२	प्रकल्पाचे स्थान	म्हसवड ता. माण जि. सातारा	सिध्देवाडी ता. तासगांव जि. सांगली	मो रणा उपवाळे ता. भिराळा जि. सांगली	निगडी ता. जत जि. सांगली	कोकळे ता. कवठेमहाकाळ जि. सांगली	तां. जत ता. जत जि. सांगली.
३	अ) काम पूर्ण वर्ष ब) अपूर्ण असल्यास पूर्ण क) हीण्याचे सभास्य वर्ष प्रकल्पाचा अंदाजे खर्च [रु. लाखांत]	१९०१ - २१. २८	१९७८ - १६८. ५६सुधारित	१९८६ - ४३६. २२	१९८७ - ३०३. ८७ [सुधारित]	१९८१ - १९७. ९३ [सुधारित]	- १९९३. ९४ १६६०. ९० [सुधारित]
४	धरण - अ) मजूर पालेली उंची [मिटर] ब) पूर्ण पालेली उंची [मिटर]	२४. ३३ २४. ३३	१८. ९६ १८. ९६	३१. २० ३१. २०	१६. २० १६. २०	१६. २० १६. २०	१७. ६६ १०. ५०
५	कालवा - अ) स्कूप लोबी [दि. मी.] ब) पूर्ण लांबी [कि. मि.]	सोलापूर. २६ सांगली. १४ एकूण. ४० सोलापूर. २६ सांगली. १४ एकूण. ४०	उकिका. १७ उकिका. १४ एकूण. ३१ उकिका. १७ उकिका. १४ एकूण. ३१	- - - - -	उकिका. ३ उकिका. ५ एकूण. ८ उकिका. ३ उकिका. ५ एकूण. ८	उकिका. ५ उकिका. ८ एकूण. १३ उकिका. ५ उकिका. ८ एकूण. १३	उकिका. १. ७० उकिका. ३२. ०० एकूण. ३३. ७० उकिका. १. ७० उकिका. ० एकूण. १. ७०
६६	कमाल उमता [द. ल. घा. मी.]	४७. ९१	८. ४८	२०. ७४	६. ३७	३. ९३	१९. ९३.

[पुढे घालू]

सकला क्र. २८ [एडे चालू]

	२	३	४	५	६	७	८
७	३१.३.९१ रोजीचा प्रत्यक्षा साठा [द.ल.घ.मी]	२.२९	३.३२	१४.९८	०.९०	३.९३	-
८	एकूण लाभ क्षेत्र [हेक्टर]	सोलापूर. १५१६५ सांगली. २७५७ एकूण १७९२२	१३३२	२३०७	१३४६	१२६८	४०८०
९	लाभ क्षेत्रा खालील लागवडी लायक क्षेत्र [हेक्टर]	सोलापूर. १२१३२ सांगली. २२०६ एकूण. १४३३८	११६३	२३०७	१२५०	१०७७	३५९६
१०	प्रकल्प पूर्ण झाल्यावर ओलीता खाली येणारे क्षेत्र [हेक्टर]	सोलापूर. २६८७ सांगली. १३६२ एकूण ४०४९	१२२	१६०४	१०००	८६२	३१००
११	सध्या ओलीता खाली असलेले क्षेत्र [हेक्टर] १]बारमाही	सोलापूर. उ.ना सांगली. उ.ना एकूण. उ.ना	-	-	-	-	-
	२]हंगामी	सोलापूर. उ.ना सांगली. २४२ एकूण २४२	-	१६३	-	-	-
		सोलापूर. उ.ना सांगली. २४२ एकूण २४२	१८५	१२९	७८	९६	-

आधार :- १. मा. कार्य अभियंता, सांगली पाटबंधारे विभाग, सांगली.
२] मा. अधिकांक अभियंता, वारणा प्रकल्प मंडळ, कोल्हापूर.
३. मा. उपकार्यकारी अभियंता, कुष्णा-कोयना उपसा स्थान प्रकल्प विभाग सांगली.
४. मा. उपकार्यकारी अभियंता, लघुपाटबंधारे विभाग, मिरज.
५. मा. अधिकांक अभियंता, एस्. आर. पी. सकल सातारा.
६. मा. कार्य अभियंता, एस्. आर. बी. सकल, सातारा फ्लटन

जावी र/२४९२.

तक्ता क्र. ३. १

वहित धारण जमीनींची संख्या व त्यांचे क्षेत्रफळ ओलीता खाली असलेली वहित धारण जमीनी
आणि ओलीता खालील निव्वळ क्षेत्र व वहितीच्या प्रकारानुसार आणि क्षेत्रफळ श्रेणी नुसार
धारण जमीनींची संख्या जिल्हा - सांगली. [क्षेत्रफळ हेक्टर मध्ये]

अक्र.	क्षेत्रफळ श्रेणी [हेक्टर]	वैयक्तिक धारण	संयुक्त धारण	रसूल धारण	पूर्ण पत्र ओलीता खालील	पूर्ण पत्रे निरामय					
१	२	३	४	५	६	७	८	९	१०	११	१२
		संख्या	क्षेत्रफळ	संख्या	क्षेत्रफळ	संख्या	क्षेत्रफळ	संख्या	क्षेत्रफळ	संख्या	क्षेत्रफळ
१	०.०२ खालील	४४२५	५७	१४	०	४४३२	४६	३६	०	३८८२	४०
२	०.०२ ते ०.४९	८७३४७	२१९५७	७५५	२०१	८८१०२	२२१५८	६१८४	१४००	७४४४७	१७०७७
३	०.५० ते ०.९९	६६८१०	४९०६६	५११	३७४	६७३५१	६९४३९	१६९७	१६९७	५२४९६	३५३४६
४	१.०० ते १.९९	७८३९६	११२२२५	८३५	११६३	७९२३१	११४६५८	१८५३	२३४२	७५४२३	७४३८२
५	२.०० ते २.९९	४२२६७	१०३२४३	३००	७४१	४२५६७	१०३९८४	६४७	१२२२	३०१६२	६५१८५
६	३.०० ते ३.९९	२२२७२	७६४९३	२४६	८५२	२२५१८	७७३५	२१६	५२१	१६०३२	४७१४७
७	४.०० ते ४.९९	१३२५७	५२०६४	१६२	७७७	१३४२६	५२८४१	१०२	२४०	९३७२	३४६५२
८	५.०० ते ५.९९	८६१२	४७०९३	७१	३८९	८६२०	४७८२	१०५	१९२	५२८८	२६११०
९	६.०० ते ७.४९	७९६४	५३१९७	१२०	८१०	८०८४	५४००७	६२	२२८	५४९१	२२४२४
१०	७.५० ते ९.९९	७०२३	६००५२	७१	६४४	७०२४	६०६२६	६४	२१२	४२०२	३३२०८
११	१०.०० ते १९.९९	६२३८	९०८६०	१५७	२२९७	७०२५	२३१५७	९	११४	४४१७	४२७९१
१२	२०.०० ते २९.९९	७५७	१७९८८	५	११५	७६२	१८१०३	०	६	४०८	६०२२
१३	३०.०० ते ३९.९९	१३६	४६३०	४	१५७	१४०	४७८७	०	१७	७७	१९१०
१४	४०.०० ते ४९.९९	३१	१३७७	०	०	३१	१३७७	०	४	२०	२१७
१५	५०.०० व त्यावरील	६४	५६४०	०	०	६४	५६४१	०	०	४०	३४८१

जादी र/२२५९२.

तक्ता क्र. ३.२ चालु

अ. क्र. : भेदाळ भेती [हेक्टर]: अंशत: ओलीताखालील :संपूर्ण मालकीचे क्षेत्र :पूर्णपणे भाडे पट्टीने :अंशता मालकीचे व अंशता भाडेपट्टीचे :स्कूप क्षेत्र												
: संख्या :स्कूप क्षेत्र :ओलीता खालील क्षेत्र : संख्या : क्षेत्रफळ : संख्या:क्षेत्रफळ : संख्या :मालकीचे क्षेत्र:भाडेपट्टीचे क्षेत्र												
१	२	१३	१४	१५	१६	१७	१८	१९	२०	२१	२२	२३
१	०.०२ खालील	०	०	०	३८६८	४०	५०	१	०	०	०	०
२	०.०२ ते ०.४२	७४७१	२२५२	२६८	८७२१०	२२१०४	२८	२७	८२	१३	१३	२६
३	०.५० ते ०.९२	१२३२१	८७०३	३३३८	६७१५४	४२२२५	६४	४५	१३३	६५	३५	१००
४	१.०० ते १.९९	१२२५५	२७२०३	८७४२	७२०१२	११३८४३	४७	७३	१७२	१५२	९०	२४२
५	२.०० ते २.९९	११७५१	२६१६६	७२२४४	४२४५६	१०३७२३	५	११	१०२	१४३	२६	२३९
६	३.०० ते ३.९९	६२६२	१२३७४	४२५२	२२४८१	७७२२४	३	११	३४	४२५	२०	११८
७	४.०० ते ४.९९	१२२५२	१५१५८	१२३३	१३३६७	५२५७२	०	०	५२	१२२	७०	२६२
८	५.०० ते ५.९९	२५२७	११२४३	२१००	८६२४	४७१३१	६	३२	६०	२२७	२२	३१२
९	६.०० ते ७.४२	२५२४	१३८४२	२२१७	८०६०	५३८४३	२	१४	२२	१०५	४५	१५०
१०	७.५० ते ९.९९	२१२८	१४३१२	१२३६	७०७६	६०५५४	६	४४	११२	५५	४२	२७
११	१०.०० ते १९.९९	२६६९	२६८१२	३०९८	७०६१	२२६८५	०	०	३४	३२८	७४	४७२
१२	२०.०० ते २९.९९	३५३	६०३९	३८३	७५०	१७८४१	०	०	१२	१११	१५०	२६१
१३	३०.०० ते ३९.९९	४३	१००८	८५	१२०	४५०८	०	०	०	०	०	०
१४	४०.०० ते ४९.९९	११	४४३	३४	२४	१०६२	७	३०८	०	०	०	०
१५	५०.०० व त्यावरील	१	१०२	४८	४८	३८६७	०	०	०	०	०	०
	स्कूप	७२०३७	७३३७१	३७६५७	३४८००४	७०६२६६	२८८	५६६	७२२	१५५६	७३०	२२८६

टीप :- १] संस्थांची माहिती वैयक्तिक खात्यांत समाविष्ट केलेली आहे.
 २] माहिती अस्थायी आहे.
 ३] स्तंभ ३ ते ८ खालील जमीन धारणेची माहिती संपूर्ण गणना पध्दतीने घेतली आहे. व उर्वरित स्तंभा खालील माहिती नमुना पध्दतीने अंदाजित घेतली आहे त्यामुळे स्तंभ ९ ते २३ मधील संख्या व क्षेत्रफळाची वेरीज स्तंभ ७ ८ शी जुळणार नाही.

आधार :- कृषिगणना १९८५-८६.

तक्ता क्र ३.१०
तालुका वार कृषि विषयक अंजारे जिल्हा: सांगली. वर्ष-१९८७ पशुगणना

अ.क्र. : जिल्हा / तालुका	नांगरांची संख्या	गाड्यांची संख्या	उसाचे चर	शेतीसाठी तेलावर चालणारे	शेती वर चालणारे	बैला च्या मुदती ने चालणारे	ओलीता साठी विद्युत पंप	ट्रॅक्टर	तेलपाणी		
	: लाकडी	: लोखंडी									
१	२	३	४	५	६	७	८	९	१०	११	१२
जिल्हा एकूण	२२३५८	३७४१०	४२०२४	३०३	३५	५३९३	१८३१३	१८९८	१२	११	
१ शिरड	१७१८	४०८३	५८१५	५	२	८२८	४३३०	३८७	१	१	
२ तासगांव	७५९	५२३३	६४९७	२०	६	९८०	३३९५	३९६	४	२	
३ खानापूर	१३७६	६५९२	७२३८	३२६	३	—	३३९५	१४६	४	—	
४ आटपाडी	१५१५	३४३८	२७०३	१५	—	१७०	१८७२	१९	—	—	
५ जत	६०१२	८६५४	५८३८	७१	१०	१२०५	१२२५	१३०	—	—	
६ कवठे महाकाळ	९२८	३५८६	२८५४	३६	८	७१०	२७०५	३९	—	—	
७ वाळवा	२८०६	४८०९	७३५६	१२	५	९९५	४३३४	६७५	१	—	
८ शिराळा	७२४४	१४१५	३७२३	१८	१५	५८६	१४५२	१०६	२	१	

जावीर/२३५९२.

टीप:- माहिती अस्थायी आहे.

२] रकाना क्र. ७ व ८ ची माहिती ऋतूपीक अहवाल ८७-८८ वरून घेतली आहे.

आधार:- पशुगणना १९८७. [रकाना प ५, ६, ७, ११, १२ ची माहिती पशुगणना १९८२ प्रमाणे]

तक्ता क्र. ३. ११ [चालू]

१	२	३	४	५	६	७	८	९	१०	११
[ब] अवर्षण सद्दुश परिस्थिती										
१. तालुक्यातील स्कूण गावांची संख्या	७२७	७१	१०४	१२१	६०	११८	६०	२७	२६	
२. ग्रस्त गावांची संख्या	१७८	-	-	-	६०	११८	-	-	-	
३. ग्रस्त लोकसंख्या	२७७११२	-	-	-	८४०१६	१२३०२६	-	-	-	
४. जमीन महसूलामध्ये पूर्ण निर्लंबन दिलेल्या गावांची संख्या	-	-	-	-	०	०	-	-	-	
५ अंदाजित आनी [स्मयांत]										
अ] प्रीक न येणे	उना	-	-	-	उना	उना	-	-	-	
ब] पशुधन, मालमत्ताइ इ. हाती	-	-	-	-	०	०	-	-	-	
६. मदतीची हाती घेतलेली कामे	४६	-	-	-	१७	२९	-	-	-	
७. कामावर घेतलेल्यांची संख्या	१७३२	-	-	-	७४०	९९२	-	-	-	
८. केलेला खर्च [स्मयांत]	उना	-	-	-	उना	उना	-	-	-	
९. शेत जमीन अधिनियमाखाली दिलेल्या तगाईची रक्कम [स्मयांत]	-	-	-	-	०	०	-	-	-	

जावी र/११३९२.

[पुढे चालू]

तकता क्र. ३. ११ [चालू]

१ : २ : ३ : ४ : ५ : ६ : ६७ : ८ : ९ : १० : ११

[क] पुर	७२७	७१	१०४	१२१	६०	११८	६०	१७	१६
१. तालुक्यांतील एकूण गावांची संख्या									
२. ग्रस्त गावांची संख्या									
३. ग्रस्त लोकसंख्या									
४. जमीन महसुलामध्ये पूर्ण निलंबन दिलेल्या गावांची संख्या									
५. अंदाजित ढानी [स्मयांत]									
अ] पीक न येणे									
ब] पशुधन मालमत्ता इ. ढानी									
६. मदतीच्या ढार्ती घेतलेली कामे.									
७. कामावर घेतलेल्यांची संख्या									
८. केलेला खर्च [स्मयांत]									
९. शेत जमीन अधिनियमाखाली दिलेल्या तगाईची रक्कम [स्मयांत]									

१९२०

जाधी र/११३९२

आधार- मा. जिल्हाधिकारी, [महसुल खाखा] सांगली.

तक्ता क्र. ३: १२

अ. क्र. : जिल्हा / तालुका :	मंडळ	मंडळातील गावांची संख्या :	ग्रस्त गावांची संख्या	
१ :	२ :	३ :	४ :	
-	जिल्हा एकूण	४४	७२७	१७८
१	मिरज	मिरज	८	-
		मालगांव	१७	-
		कवलापूर	१५	-
		बुधगाव	१०	-
		सांगली	५	-
		कसबे डिग्रज	१०	-
		आरग	६	-
२	तसतगांव	मिलवडी	१५	-
		पलस	१७	-
		मपे राजरी	१३	-
		सावळज	१५	-
		विसापूर	२०	-
		तासगांव	१७	-
		येळावी	१०	-
३	खानापूर	विटा	१६	-
		फडेपूर	१०	-
		वांगी	१३	-
		भाळवणी	१६	-
		शाळगांव	२५	-
		लेगरे	१६	-
		खानपूर	२५	-
४	आटपाडी	आटपाडी	१८	१८
		खरसंडी	२७	२७
		दिधीची	१५	१५

जावी र/११३१२

- ५० -

[पूढे चालू]

तक्ता क्र. ३. १२ [चालू]

१	२	३	४	५
५	जत	जत	१९	१९
		डपळापूर	२२	२२
		शेगांव	१९	१९
		माडग्याळ	१९	१९
		सखा	२१	२१
		उमदी	१८	१८
६	कवठेमहाकाळ	कवठेमहाकाळ	२१	—
		कची	२२	—
		देंशींग	१७	—
७	वाळवा	आष्टा	१३	—
		इस्लामपूर	१३	—
		वाळवा	१४	—
		पेठ	१३	—
		कासेगांव	१०	—
		ताकारी.	११	—
		धेलूर	९	—
		चिकुडे	१४	—
८	शिराळा	शिराळा	२०	—
		आरळा	२६	—
		तिरसी	२५	—
		कोक रड	२५	—

जावी र/११३९२

आधार- मा. जिल्हा शिवाजी [महसुल] सांगली.

तक्ता क्र. ४. १

तालुकावार पशुधन [१९८७ च्या गणने प्रमाणे]

जिल्हा : सर्जनीसांगली.

अ. क्र.	जिल्हा	तालुका	विदेशी	संकर	रीत	गाई	बैल	अडीच वर्षा वरील बैल	अडीच वर्षा वरील गाई	अडीच वर्षा	एकूण विदेशी
१	२	३	४	५	६	७	८	९	१०	११	१२
	एकूण जिल्हा	३५९	१४६२	७३४३	७६०	२२३१	२२२६३	११०७४	६३६	४१६५३	३२२०५
१	मिरज	११३	५१५	१२०६	२२१	२१३३	७७८८	३२०४	१३४	१११२६	६३२२
२	तासगांव	७७	२३४	१७१२	९५	२११८	६३४१	२४८८	१७७	२००६	३८३३
३	खानापूर	२२	१२८	८५२	८९	१०२१	२०२	५३२	१६	१४५७	१०५८
४	आटपाडी	९	३०	१८	-	५७	३२०	२१	११	४२२	३७०
५	जत	१४	२०	११०	३८	१८२	१३७२	६२५	४०	२०४४	११५०
६	कवठे महाकाळ	२१	२०	३३०	११३	५५४	२८५२	८०१	१५१	३८११	२६२६
७	वाळवा	३७	२६४	२१६२	८४	२५४७	७३४२	२६५२	१८	१००२६	५६७२
८	शिराळा	६८	१८८	२५३	५०	१२५२	२२५५	६६७	८९	३७११	२०२७

जावी र/२३५९२

[पुढे चालू]

तक्ता क्र. ४. १ [चालू]

अ. क्र. : जिल्हा : तालुका :	दे शी गा ई व बै ल													
	तीन वर्षा वरील बैल							तीन वर्षावरील गाई						
	केवळ पैदास :	पैदास व कामाकरीता :	केवळ कामाकरीता :	इतर	एकूण तीन वर्षावरील बैल	दुभत्या	आटलेल्या	इतर	एकूण	तीन वर्षावरील यालील देशी वासरे	एकूण देशी गाई व बैल	विदेशी व देशी एकूण गाई व बैल	इतर	एकूण
१	२	१४	१५	१६	१७	१८	१९	२०	२१	२२	२३	२४	२५	
एकूण जिल्हा	५१८	३६२५	२५२६५	२१३८	१०१५४६	३८१७४	३००८२	८०४२	७६३१२	४८५७६	२२६४३४	३०१२४३		
१ मिरज	१२४	४०२	११६३६	४५५	१२६१७	३२०१	१७४८	११३५	६०८४	४५२१	२३२२२	४२७८०		
२ तासगांव	११२	७७८	१२१५४	३८७	१३४३१	३८४८	२६४८	७२२	७२८८	५४८१	२६२००	४११५७		
३ खानापूर	६५	३४६	१६२३३	४५३	१७०२७	४४७२	४५३६	१४१५	१०४३०	६७५७	३४२८४	३७८२०		
४ आटपाडी	१२	३०३	७०२३	२०	७५०५	३२८४	३३०२	३७८	६२७१	३६००	१८०७६	१८२२५		
५ जत	१०६	८७३	१८६३७	१५०	१२७६६	११२४६	१०४८२	२४६५	२४८२३	१५०७६	५२७३५	६३१११		
६ कवठे महाकाळ	२५	२११	६६०२	१२८	७०४६	३१३६	२८८०	६६७	६६८३	४३०५	१८०३४	२५०२५		
७ वाळवा	२६	२६७	१३५१३	१४५	१३२४१	३७५१	२०१६	५८१	६३४८	३२६५	२४२५४	४२४२२		
८ शिराळा	४१	४४५	२३२७	२६०	१०१४३	४५२२	२४७०	६१६	७६१५	४८७१	२२६२२	२२६२६		

जावी र/ २३५२२.

- पुढे चालू -

तक्ता क्र. ४.१ [पुढे चालू]

अ.क्र. :	जिल्हा/तालुका :	तीन वर्षांपर्यंत रेडे	तीस वर्षांपर्यंत म्हेशी.	तीन वर्षां : एकूण खालील म्हेशी व रेडे	एकूण : गोजातीय								
१x :	२ :	केवळ पैदाशी-साठी ठेवलेले	पैदाशीसाठी वव कामा-साठी ठेवलेले	फक्त कामा-साठी	इतर	एकूण रेडे	दुभत्या	आटलेल्या न व्यालेल्या	इतर	एकूण म्हेशी	३५	३६	३७
	जिल्हा एकूण	३२०	१६०६	६५०७	७७१६	८५४९	११९८८०	५२०५१	१६०५३	१८७९८४	१०८६८९	२९७८१७	५९९०६०
१	मिरज	६१	१११	२४४	१७१	५८७	२१०७१	८०४६	३३६१	३२४७८	१७९९२	५०४७०	९३३४०
२	तासगांव	६०	२१७	६६६	२०१	११४४	२५६६५	१११३३	३२४९	४००४७	२०६३७	६१८२८	१०२९८५
३	खानापूर	४९	१२८	३८८	६२	६२७	११९२२	७६२५	२०२३	२१६४०	१४१९५	३५८३५	७३७२०
४	आटपाडी	१७	६०	१२४	३६	३०७	३७४०	२२४४	६०१	६५८५	३९७८	१०५६३	२९५५०
५	जत	४७	१६३	८२१	५४	१०८५	८४७८	४९८२	१४१०	१४८७०	११७९६	२६६६६	७८९७७७
६	कवठे महाकाळ	१८	५२	१७१	४८	२८९	४९०९	२६९८	१०३९	८५४६	५२९०	१३९३६	३९०३१
७	वाळवा	४३	६९	१६२९	२३	१७६४	२८९८६	१०८६६	२९९४	४२८४६	२२१७४	६५०२०	१०७५१९
८	शिराळा	२५	२०६	२३९४	१२१	२७४६	१५१०९	४३८७	१३७६	२०८७२	१२६२७	३३४९९	६३१३५

[पुढे चालू]

तक्ता क्र० ४.१ चालू

अ.क्र. : जिल्हा/तालुका : मेंढ्या : शेळ्या [बक-या] : घोडे वशिंगारे : इतरपशुधन : स्कूण पशुधन रकाना ३७ ते ४१ : स्कूण कोंबड्या
१ : २ : ३८ : ३९ : ४० : ४१ : ४२ : ४३

जिल्हा स्कूण	२२९२३९	२७००७९	८१४	८११४	११०७३०६	२२०२८७६
१ मिर्ज	१२१९३	२३०१६	१२१	२२४८	१३०९१८	५१४४४९
२ तासगाँव	१४५९९	३९६२०	१११	१६३०	१५८९५५	३७१४५७
३ खानापूर	२०३३८	४०७६७	६	३३३	१३५१६९	४७८९८३
४ आटपाडी	६४४४६	३००३६	३१४	९२०	१२५२७४	१२७१७५
५ जत	७७७७४	७१११४	१८३	८३४	२३९०८२	१८४९७६
६ कवठे महाकाळ	२३३१३	२६७०२	२१	२४२	८९३१०	६६६६६
७ माळवा	१५३१२	२८२६०	५३	१५१३	१५२६५७	३४४७४३
८ शिराळा	१८६३	१०५६४	५	३९४	७५९६१	९४५५७

टीप:- १९८५ पशुगणना अस्थायी आकडेवारी

आधार- मा. जिल्हा पशुसंवर्धन, जिल्हा परिषद, सांगली [पशुगणना १९८७]

जावी र/२३५९२.

तक्ता क्र. ४. २
सांगली जिल्हयातील पशुवैद्यकीय संस्थांची तालुकावार संख्या. सन १९९०-९१ जिल्हा-सांगली.

अ.क्र.	जिल्हा/तालुका	वैद्यकीय	वैद्यकीय दवाखाने	पशुवैद्यकीय	प्रयोगशाळा	पशुरोग अन्वेषण	फिरती	फिरती	दक्षता	कृत्रिम	विभागीय	जिल्हा	कृत्रिम
		चिकीत्सालय	राज्य-स्तर	स्थानीक स्तर	पशुमपचार केंद्रे	राज्य-स्तर	विभागीय	नियंत्रण केंद्र	पशुवैद्य-पथके	रतन	कृत्रिम	रतन केंद्रे	स्थानीक
१	२	३	४	५	६	७	८	९	१०	११	१२	१३	१४
१	जिल्हा एकूण	१	-	२४	४२	-	-	-	१	१	-	३	१
१	मिरज	१	-	३	४	-	-	-	-	१	-	१	१
२	तासगांव	-	-	३	३	-	-	-	-	-	-	१	-
३	थानापूर	-	-	४	११	-	-	-	-	-	-	-	-
४	आटपाडी	-	-	२	४	-	-	-	-	-	-	-	-
५	जत	-	-	३	५	-	-	-	-	-	-	-	-
६	कवठेमहाकाळ	-	-	२	३	-	५	-	-	-	-	-	-
७	वाळवा	-	-	३	६	-	-	-	-	-	-	१	-
८	शिराळा	-	-	४	६	-	-	-	१	-	-	-	-

तक्ता क्र. ४.२ [चालू]

अ. क्र. :	जिल्हा/तालुका :	वैयकीय संस्थेचा प्रकार :	कृत्रिम रेतन केंद्र	पशुवैद्यकीय सधन क्षेत्र	सधन कुक्कुट विकास गट	मेंढा पैदास क्षेत्र	शेळी पैदास क्षेत्र		
१ :	२ :	१५ :	१६ :	१७ :	१८ :	१९ :	२० :	२१ :	२२ :
		आधारभूत ग्रामकेंद्र	जिल्हा परिषद कडील	आधारभूत ग्राम केंद्राकडील	विभागीय कृत्रिम रेतन केंद्राखालील				
-	जिल्हा एकूण	१	६६	१०	४६	१	१	१	१
१	मिरज	-	७	-	१५	-	-	-	-
२	तासगांव	-	६	-	१५	-	१	-	-
३	खानापूर	-	१५	-	-	-	-	-	-
४	आटपाडी	-	६	-	-	१	-	-	-
५	जत	-	८	५	-	१	-	-	-
६	कवठेमहाकाळ	१	५	५	-	-	-	१	१
७	वाळवा	-	९	-	१६	-	-	-	-
८	शिराळा	-	१०	-	-	-	-	-	-

टीप- मेष पैदास व शेळी पैदास क्षेत्रे एकत्र आहेत.

२] ≠ राज्य स्तरावरील दवाखाने विभागीय कृत्रिम रेतन केंद्रे म्हणूनही आढळली

जात असल्यामुळे त्यांचा ही समावेश [स्तंभ ४ मधील] यात आहे.

जावी र/१८१९२

आधार- मा. जिल्हा पशुसंवर्धन उपसंचालक, सांगली. [मुख्यालय- मिरज]

तक्ता क्र. ४.३ [अ]

विविध पशुवैद्यकीय संस्थाचे कार्य सन १९९०-९१ जिल्हा - सांगली

अ. क्र.	जिल्हा/तालुका	उपचार केलेल्या जनावरांची संख्या	सूच्यीकरण केलेल्या गुरांची संख्या	कृत्रिम गर्भधारणा केलेल्या गुरांची संख्या	कृत्रिम गर्भधारणातर्गत जन्मास आलेल्या वासरांची संख्या	रकूण वासरे	स्तंभ "६" पैकी संकरित वासरांची संख्या	लस टोचलेल्या जनावरांची संख्या
१	२	३	४	५	६	७	८	
	जिल्हा रकूण	३५७०८२	१६३६८	१३४६२९	३७८९०	१९१९६	२२५४३१७	
१.	मिरज	६६८३६	२८०७	३४४९८	९१६७	४२२०	४७२५४७	
२.	तासगांव	५४५६१	३०३७	८९९८	६५०४	२८५८	५६२३०४	
३.	खानापूर	५६४३३	२१४६	८५९७	२१९०	८६५	२३७०१९	
४.	आटपाडी	२०३२८	१०६८	१७५९	७०७	५६८	१११७९१	
५.	जत	३२४४३	२८६४	३१४८	८९५	३८०	२४९३८७	
६.	कवठेमहंकाळ	२८७६३	१४८८	८६१६	२६६५	२०४९	१८११३९	
७.	वाळवा	५८०४४	२३२८	४२१३८	११५५८	५८३३	२९१४८७	
८.	शिराळा	३९६७४	६३०	११८७५	४२०४	२४२३	१४८६४३	

अधार :- १] मा. जिल्हा पशुसंवर्धन उपसंचालक, सांगली [मुख्यालय - मिरज]
२] मा. जिल्हा पशुसंवर्धन अधिकारी, जिल्हा परिषद सांगली.

तक्ता क्र. ४. ४

रोगाच्या प्रकारानुसार पशूंच्या मृत्यूंची संख्या वर्ष - १९९०-९१

जिल्हा - सांगली.

अ. क्र.	संसर्गजन्य व बांडगुळजन्य रोग	लागण	मृत्यू
	एकूण पशुसंवाची लागण व मृत्यू संख्या	१६२८१	४७०२
१	गायी व म्हैशी		
	१] षटसर्प	४०	३६
	२] लाळ्या	६६	-
	३] फ-या	१	-
	४] फासा	-	-
	५] सप्या	-	-
	६] इतर	-	-
	एकूण - १	१०७	३६
२	मेंढ्या व बक-या		
	१] फे-या	-	-
	२] न्युमोनिया	-	-
	३] पायलाग व लाळ्या	-	-
	४] आंत्रविषार	४७	३२
	५] षटसर्प	१७	४
	६] देवी	६०	-
	एकूण - २	१२४	३६
३	कोंबड्या		
	१] राणीयेत	१६७५०	४६३७
	२] देवी	-	-
	३] बुळकांडी	-	-
	४] इतर	-	-
	एकूण - ३	१६७५०	४६३७

आधार :- मा. जिल्हा पशुसंवर्धन अधिकारी, जिल्हापरिषद, सांगली.

तक्ता क्र. ४. ५

मान्यताप्राप्त पशुवधगृहे आणि प्रत्यक्ष पशुवधगृहांत कत्तल केलेल्या पशूंची संख्या सन १९९०-९१

जिल्हा-सांगली.

अ. क्र. :	नांव व तालुका	पशुवधगृहांची संख्या	वैल	म्हशी व रेडे	मेंढ्या	शळ्या	डुकरे	इतर	एकूण
१ :	२	३	४	५	६	७	८	९	१०
	जिल्हा एकूण	८	११२५	३६३८	१६९४०	३३८११	-	-	५५५१४
१	सांगली. ता. मिरज	३	२३६	३१९९	५६८३	१३२८२	-	-	२२४००
२	मिरज. ता. मिरज	३	८८९	४३९	३२४०	६९१२	-	-	११४८०
३	विटा. ता. खानापूर	१	-	-	-	९१८६	-	-	९१८६
४४	इस्लामपूर ता. वाळवा	१	-	-	८०१७	४४३१	-	-	१२४४८

आधार :- मा. मुख्याधिकारी नगरपरिषद, सांगली.

मा. मुख्याधिकारी नगरपरिषद, मिरज.

मा. मुख्याधिकारी नगरपरिषद, विटा.

मा. मुख्याधिकारी नगरपरिषद, इस्लामपूर.

तक्ता क्र. ४. ६

जिल्हयातील वनक्षेत्र सन १९९०-९१

जिल्हा: सांगली. [क्षेत्र-यौरत किलो मिटर]

अ. क्र. :	विभाग	: राखीव	: संरक्षित	: अवर्गीकृत	३	एकूण
१ :	२	: ३	: ४	: ५	:	६
-	एकूण	४६१. ३४	१. ५८	३१. ३८		४९४. ३०
१	महसूल	१११. ३२	-	१२. ४७		१२३. ७९
२	वन	३५०. ०२	१. ५८	१८. ९१		३७०. ५१

टीप:- माहिती अस्थायी आहे.

जाची र/१२५९२.

आधार:- मुख्य वन सॉडियक, महाराष्ट्र राज्य, नागपूर.

तक्ता क्र. ४. ७.
 जिल्हयांतील मुख्य व गौण वन उत्पादने वर्ष - १९९०-९१ जिल्हा - सांगली. उत्पादन - मेट्रीक टन
 मुल्या - हजार रुपये

अ. क्र. :	वन	उत्पादने	:उत्पादन [मेट्रीकटन]	:मूल्य [हजार रुपये]
१ :		२	३	४
१	इमारती लाकूड	..	-	-
२	जळावू लाकूड	..	-	-
३	चंदन	..	-	-
गौण वन उत्पादने				
	अ) बांबू	..	२७०.००	६२.६५
	ब) गवत	..	-	-
	क) विडी पाने	..	-	-
	ड) डिक	..	-	-
	इ) इतर [षायपात]	..	५.५०	१.१८
	१] आपटा पाने	..	-	-
	२] मोहिनी फळे	..	-	-
	३] खाणी व खणीजे	..	-	-
	४] हिरडा	..	-	-
	५] अंबि	..	-	-
	६] इतर	..	-	१३०.३९
	एकूण गौण वन उत्पादने	..	-	१९४.२२
	एकूण वन उत्पादने	..	३७५.५०	१९४.२२

आक्षार :- मा. उपविभागिय वन अधिकारी, सांगली.

तक्ता क्र. ४. ८
जिल्हयांतील भूजल मत्स्यव्यवसाय वर्ष १९९०-९१ जिल्हा ५= सांगली.

अ. क्र.	जिल्हा / तालुका	नदीची लांबी [कि. मी.]	मत्स्यव्यवसाया- साठी अनुकूल क्षेत्र [हेक्टर]	मत्स्यव्यवसाया- साठी आणलेले क्षेत्र [हेक्टर]	भू- जलमत्स्य उत्पादन [मेट्रीकटनांत]	पकडलेल्या माशांची उत्पादकाला मिळालेली किंमत. [रु. लाखांत]	मत्स्यव्यवसायासाठी वापरलेले मत्स्यबीज [लाखांत]
१	२	३	४	५	६	७	८
-	जिल्हा एकूण	३९२	७४८७	५८६९	२०००.००	२००.००	७१.५६५
१	मिरज	५९	३४०	१४२	९५.५०	९.५५	४.३६०
२	तासगांव	५६	४२३	२३२	१२३.५०	१२.३५	५.८००
३	खानापूर	४६	६१६	६२५	२१०.५०	२१.०५	१२.२३५
४	आटपाडी	२८	७९१	७००	२४०.४०	२४.००	७.३७०
५	जत	४९	१४९२	१५००	४१२.१०	४१.२०	१४.६७०
६	कवठेमहाकाळ	२३	५२९	३२५	२५८.००	२५.८०	५.१८०
७	वाळवा	५१	१०३	६५	१९०.००	१९.००	३.२९५
८	शिराळा	८०	३१९३	२२८०	४७०.००	४७.०५	१८.६०५

जावी र/३०१९२

आधार- मा. जिल्हा मत्स्यव्यवसाय विकास अधिकारी, सांगली.

तक्ता क्र. ४. ९

जिल्ह्यांतील सागरी मत्स्यव्यवसाय वर्ष १९९०-९१ जिल्हा- सांगली.

अ. क्र.	जिल्हा/तालुका	किनाऱ्याची लांबी.	सागरी मच्छिमारी करणाऱ्या गावांची/वाड्यांची संख्या	मासे उतरविण्यासाठी केंद्रे [संख्या]	सागरी मत्स्योत्पादन मेट्रीक टन	पकडलेल्या माशांची उत्पादकाला उन्हात मिळालेली किंमत रु. लाखांत	माशांचा वापर [मेट्रीक टनांत]	खारविलेले [मेट्रीक टन]
१	२	३	४	५	६	७	८	९

जिल्हा एकूण

१ मिरज

२ तासगांव

३ थानापूर

४ आटपाडी

५ जत

६ कवठेमहाकाळ

७ वाळवा

८ शिराम्बा

जावीर/३०१९२

आधार-मा. जिल्हा मत्स्यव्यवसाय विकास अधिकारी, सांगली.

तक्ता क्र. ५.१.

कारखान्यांतील कामगारांची दैनिक सरासरी संख्या वर्ष १९९०.

जिल्हा-सांगली.

अ.क्र.:	उद्योग गट	संकेतांक:	वर्ष	नोंदणी-: बंद कृत कारखाने	पुपत्रे पाठ : विपारे	स्तंभ ७ मधील कामगार : एकूण श्रमदिवस	स्तंभ ७ मधील कामगार : एकूण : पुरुष : स्त्रिया	एकूण श्रमदिवस : (००)	स्तंभ १२ मधील कारखान्यांतील कामगार	स्तंभ १२ मधील कारखान्यांतील कामगार		
१	२	३	४	५	६	७	८	९	१०	११	१२	१३
१		०३३	१९९०	२	०	०	०	०	०	०	२	२७
२	दुग्ध पदार्थांचे उत्पादन	२०१	--	९	७	४	४३५	४३५	१	१५८३०३	५	४२
३	भाजीपाला व फळांची साठवण व हवाबंद करणे	२०२	--	१	०	०	०	०	०	०	१	६५
४	धान्य गिरण्या	२०४	--	४	०	२	३०	२६	४	९३६४	२	६०
५	पाव, सिस्किट केक बनविणे	२०५	--	१	०	०	०	०	०	०	१	२०
६	साखरे उत्पादन व शुद्धीकरण	२०६	--	७	०	३	१८१७	१८१७	०	५६२११०	४	३१८२
७	उसापासून साखरेचे व लिसा साखरेचे उत्पादन	२०७	--	२	०	०	०	०	०	०	२	२२२
८	घरगुती वापरासाठी मीठ तयार करणे.	२०८	--	१	०	०	०	०	०	०	१	४
९	कोको, चॉकलेट व मिठाईचे उत्पादन	२०९	--	२	०	१	१२	१२	०	३८५४	१	१०
१०	बाघतेल उत्पादन, पुईसुग तीळ, मोहरीचे	२११	--	१६	३	७	२५०	२२३	२७	६०३१०	६	५३

तबता कृ. ५.१ (पुढे वातू)

१ :	२ :	३ :	४ :	५ :	६ :	७ :	८ :	९ :	१० :	११ :	१२ :	१३ :
११	बेंगदापे उत्पादन	२१५	१९९०	५	२	१	९	३	६	२७१८	२	३०
१२	बर्फाचे उत्पादन	२१६	--	११	१	५	२७	२७	०	८४४४	५	१९
१३	कोंबडीचाय बनाविपे	२१७	--	९	०	६	२५६	२५५	१	८४२९८	३	९९
१४	वर न उल्लेखिल्या अन्वये पदाशुचि उत्पादन	२१९	--	८	१	२	१०	१०	०	२५१७	५	५०
१५	दाख्ये उत्पादन	२२१	--	१	०	०	०	०	०	०	१	२५
१६	सुती खादी कापडाचे उत्पादन	२३२	--	१	०	१	१६	१६	०	४०३०	०	०
१७	यंत्रमागावर सुती कापड विपणे	२३४	--	१०३	७	७०	२८०	२७७	३	८१३०१	२६	२३२
१८	मिलमध्ये सूत कातणे, कापड विपणे, कापाईई.	२३५	--	१९	१	१५	२३६६	२३१४	५२	८२०४९७	३	५०५
१९	यंत्रमागावर सुतीकापड विपणे.	२३६	--	३	१	०	०	०	०	०	२	२७
२०	इतर कृत्रिम धागे तयार करणे.	२४७	--	१	१	०	०	०	०	०	०	०
२१	लाकडी फळ्या तयार करणे	२७०	--	१०७	६	३९	६८	६८	०	२४१३७	६२	१७७
२२	प्लायवूड व्यतिरिक्त पेटाई.	२७१	--	१	०	१	२०	२०	०	२००३	०	०
२३	लाकडी पेटवा तयार करणे	२७३	--	१	०	१	१६	१६	०	४९३५	०	०

तक्ता क्र. ५.१

१	२	३	४	५	६	७	८	९	१०	११	१२	१३
२४	ताकडी फर्निचर तयार करणे	२७६	१९९०	३	०	१	३०	३०	०	८७१६	२	८
२५	वेत व श्रमतापासून बनविलेली उत्पादने	२७९	--	१	०	०	०	०	०	०	१	४
२६	वृत्तपत्र कामद व कामची पुढेठरतो तयार करणे.		--	३	०	१	१०	१०	०	३१८९	२	४०
२७	कामदाच्या पिश्या व पेट्या बनविणे.	२८१	--	१०	०	६	७६	७१	५	२३०६६	४	४५
२८	वृत्तपत्रे छपाई व प्रकाशन	२८४	--	८	१	५	९१	९१	०	२६०६२	२	२७
२९	पुस्तकांची छपाई	२८५	--	१	०	१	३	३	०	८२७	०	०
३०	छपाई व तत्सम उद्योग	२८९	--	५	०	२	२६	२६	०	८१२८	३	३२
३१	सायट्रीक अॅसीड व अमोनिया उत्पादन	३००	--	८	१	३	५२	५२	०	१४३८५	४	१७
३२	प्राथमिक स्वरुपांत प्लास्टिक व रबर उत्पादन.	३०२	--	३	०	२	५	५	०	१४००	१	४
३३	पेंट वॉर्निश व ग्राउंड उत्पा- तयार करणे	३०३	--	२	०	१	९	९	०	२७९९	१	४
३४	औषधांचे उत्पादन	३०४	--	५	०	२	२५	२१	४	६१४८	३	१६
३५	उदबत्ती, वृष, अंधोळीचे साब- पात्रे उत्पादन	३०५	--	१	०	१	७०	७०	०	२५१००	०	०
३६	टायर व ट्यूबचे उत्पादन	३१०	--	२	०	१	२	२	०	४८०	१	२

तक्ता क्र. ५.१ (पुढे चालू)

१	२	३	४	५	६	७	८	९	१०	११	१२	१३
३७	प्लॅस्टिकची इतर उत्पादने	३१३	१९९०	७	०	५	९२	८६	६	२८७२०	२	१८
३८	काच आणि काचेच्या वस्तू	३२१	--	१	१	०	०	०	०	०	०	०
३९	चिनीमातीच्या वस्तूचे उत्पा.	३२३	--	१	०	१	१३	१३	०	३९७२	०	०
४०	सिमेंट व चुना यांचे उत्पादन	३२४	--	२	१	१	७६	७६	०	२१३०६	०	००
४१	दगड कापणे व मूर्ती घडवणे	३२६	--	९	०	२	५९	४७	१२	१७९९५	७	८६
४२	सिमेंट पाईप, व्हिटा टाईल्स बनविणे	३२९	--	३६	३	१७	३७६	३४७	२९	१४२२११	१६	२७९
४३	लोखंड व पोलाद तापविणे व वितळविणे.	३३१	--	८	१	२	४८	४८	०	१४९९९	५	९६
४४	लोह मिश्रणाचे उत्पादन	३३२	--	१	०	१	१०२	१०२	०	२८४५५	०	०
४५	अॅल्युमिनियम व त्यांच्या वस्तू बनविणे	३३५	--	२	०	१	१६	१६	०	४९९८	१	१२
४६	लोखंड व स्टीलच्या वस्तू वस्तुपासून लोखंड तयार करणे	३३७	--	२१	०	१०	६५०	६४६	४	१८६६८०	११	३३४
४७	इतर लोखंडाचे उत्पादन	३३९	--	१	०	१	३६	३६	०	१०८५२	०	०
४८	लोखंडाचे रोलिंग ब्रॅट्स बनविणे दरवाजे व सिडक्या बनविणे.	३४०	--	४	१	१	३५	३५	०	१०९२२	२	४०
४९	गॅस सिमेंटरचे उत्पादन	३४१	--	१	०	१	४८	४८	०	१४४६४	०	०

तक्ता क्र. ५.१ पुढे चालू.

१ :	२ :	३ :	४ :	५ :	६ :	७ :	८ :	९ :	१० :	११ :	१२ :	१३ :
५०	तोडडाची अवजारे बनविणे	३४३	१९८०	१	०	०	०	०	०	०	१	१५
५१	धातूचा पत्रा तयार करणे	३४४	--	१	०	१	१३	१३	०	४१३०	०	०
५२	धातूचा गिळावा करणे	३४५	--	१	०	०	०	०	०	०	१	१३
५३	अंत्यमिनीयम तांबे यांच्या भाड्यांचे उत्पादन	३४६	--	७	२	२	१६	१४	२	४२४०	३	३६
५४	टाईप फाउंडींग तयार करणे	३४९	--	१	०	०	०	०	०	०	१	२५
५५	झेतकी अवजारांचे उत्पादन	३५०	--	५	०	२	१२१	१२१	०	३६८९४	३	३१
५६	इंजिन व वाफेच्या इंजिनांची निर्मिती.	३५२	--	१	०	१	१८	१८	०	४९७०	०	०
५७	खादी व सुती उद्योगांची यंत्रे बनविणे.	३५३	--	२	०	१	१५	१५	०	४०३५	१	१२
५८	खाद्य व सूत उद्योग व गळी- ताची इतर औद्योगिक यंत्रे बनविणे.	३५४	--	४	०	४	८८	८८	०	२६३३०	०	०
५९	विद्युत यंत्रसामुग्री व सुटेभाग दुरुस्ती.	३५६	--	५	०	३	१८०८	१२०६	२	५४८५४०	२	६५
६०	यंत्रसामुग्री व सुटे भाग बन- वविणे.	३५७	--	२	०	०	०	०	०	०	२	३०

तक्ता क्र. ५.१. (पुढे चाहू)

१	२	३	४	५	६	७	८	९	१०	११	१२	१३
६१	बिकर विद्युत मशीनरीचे उत्पादन	३५२	१९९०	६	०	५	१४५	१४३	२	४२९९१	१	१२
६२	विद्युत यंत्रसामग्री व उपकरणे यांचे उत्पादन	३६०	—	६	०	४	१२६	११९	७	३८३२२	२	४०
६३	ओल्था व सुटया बॅट-रीचे उत्पादन	३६२	—	४	०	४	१११	६७	४४	३४३९३	०	०
६४	विद्युत संघ रपसंव व इतरभाग यांचे उत्पादन	३६३	—	५	०	३	१४३	११९	२४	३८७७६	२	१३
६५	इतरत्र न उल्लेखिलेल्या मशीनरी व सुटया भागाचे उत्पादन व अस्त्रक्रिया वैयकीय	३८०	—	२	०	२	७५	७२	३	२२९९८	०	०
६६	विजेवर चालपा-या औद्योगिक यंत्राची दुस्तती.	३९५	—	१	०	१	८	८	०	१८१७	०	०
६७	रेप्रीजरटरची दुस्तती	३९९	—	१	०	१	१५	१५	०	३५५८	०	०

तक्ता क्र. ५.१ (पुढे चालू)

१ :	२ :	३ :	४ :	५ :	६ :	७ :	८ :	९ :	१० :	११ :	१२ :	१३ :
६८	घरगुती वापरासाठी वीज वितरण	४०१	१९९०	७	०	४	४५	४२	७३	१५९४५	३	३२
६९	पाणी शुद्धीकरण व पुरवठा	४२०	--	५	०	२	१३०	१३०	०	३८४२५	३	५८
७०	इमारतीचे बांधकाम व देखभाल	५००	--	१	०	१	१०१	९६	५	३०९०६	०	०
७१	पेट्रोल पंप	६८२	--	७	०	२	११	११	०	३३००	५	६०
७२	श्रितगृहे	७४१	--	१	०	१	८	८	०	२३६०	०	०
७३	इतर वर्गीकृत न न केलेली सुदामे	७४९	--	९	०	१	३७	३५	२	८५८७	०	०

तबता क्र. ५.१ (पुढे घालू)

१	२	३	४	५	६	७	८	९	१०	११	१२
७३	वित्त वस्तुंची दुरुस्ती.	९७२	१९९०	१	०	१	४०	३८	२	१२९२६	०
७४	आटो सायकलीची दुरुस्ती.	९७४	-	१४	०	१२	९०१	९०१	०	३२४५७४	२
एकूण				५५३	३४	२८५	११५३७	११२८७	२५०	३६९०७१२	२३४

टीप :- रकबा ११ तील आकडे अकड्यांत केल्याने बेरजा जुळपार नाहीत.
आधार - मा. मुख्य कारखाने निरीक्षण, मुंबई.

तक्ता क्र. ५२ [पुढे घालू]

अ.क्र.	प्रमुख उद्योग सभूह	:संकेतांक: वर्ष :		कामगारांची संख्या							
				: ५०० ते ९९९ :		: १०००-ते ४९९९ :		: ५००० ते हून अधिक :		एकूण	
		अ	ब	अ	ब	अ	ब	अ	ब		
१	२	३	४	५	६	७	८	९	१०	११	१२
१	रोप वाटीका व कलने तयार करणे	०३	१९९०	-	-	-	४	०	०	२	२७
२	बाग वस्तुये उत्पादन	३०	-	६	३६९९	१	१३००	०	०	२७	५८९९
३	बाग वस्तुये उत्पादन	३१	-	०	०	०	०	०	०	४२	८०३
४	दारु व पेशाये उत्पादन	२२	-	०	०	०	०	०	०	१	२५
५	सती कापड उत्पादन	२३	-	०	६४४	१	१३५०	०	०	११७	३४२६
६	लौकडी वस्तुये उत्पादन	२७	-	०	०	०	०	०	०	१०६	३२३
७	कागद व कागदाच्या वस्तुये उत्पादन व छापाई	२८	-	०	०	०	०	०	०	२६	३५०
८	खर, प्लॅस्टिक, पेट्रोल, मोल्डा व पदार्थे	३०	-	०	०	०	०	०	०	१८	२०२
९	रसायने व रासायनिक द्रव्यांची निर्मिती	३१	-	०	०	०	०	०	०	९	११४
१०	अधातु खनिज पदार्थाये उत्पादन	३२	-	०	०	०	०	०	०	४४	८८९
११	गुलभूते व मिश्र धातूच्या वस्तुये उत्पादन	३३	-	०	०	०	०	०	०	३२	१२९७
१२	धातूच्या वस्तुये विभाग निर्मिती [येत्रे व व परिवहन तैवा]	३४	-	०	०	०	०	०	०	१३	२४१
१३	पेत्रसामुगी यांत्रिक अजारे व सुटे भाग निर्मिती.	३५	-	०	०	१	१७६३	०	०	२५	२३४५
१४	विद्युत सामुगी व सुटे भाग	३६	-	०	०	०	०	०	०	१५	४३३
१५	दागिने घड्याळे तयारे तयार करणे	३८	-	०	०	०	०	०	०	२	७५
१६	अजड पेत्रसामुगी निर्मिती	३९	-	०	०	०	०	०	०	२	२३
१७	विद्युत पुरवठा	४०	-	०	०	०	०	०	०	७	७७
१८	जलाशय व्यवस्था	४२	-	०	०	०	०	०	०	५	१८८
१९	वाधकाम	५०	-	०	०	०	०	०	०	१	१०९
२०	पेट्रोलपंप	६८	-	०	०	०	०	०	०	७	७१
२१	काठार आणि तयार	७४	-	०	०	०	०	०	०	२	४५
२२	दुरुस्ती सेवा	९७	-	०	०	०	०	०	०	१५	१०४१
जिल्हा एकूण		३		७	४३४३	३	४४१३	०	०	५१९	१७९९३

टीप - अ = कारखान्यांची संख्या, ब] कामगारांची संख्या
 आधार - मा. मुख्य कारखाने, सिरीक्षक, मुंबई.

तक्ता क्र. ५२ [पुढे चालू]

अ. क्र.	प्रमुख उद्योग समूह	संकेतांक	वर्ष	कामगारांची संख्या							
				५०० ते ९९९		१००० ते ४९९९		५००० ते हून अधिक		एकूण	
१	२	३	४	१५	१५	१७	१८	१९	२०	२१	२२
१	रोप वाटीका व कलमे तयार करणे	०३	१९९०	-	-	-	६	०	०	२	२७
२	धातू वस्तूचे उत्पादन	२०	"	६	३६९९	१	१३००	०	०	२७	५८९९
३	धातू वस्तूचे उत्पादन	२१	"	०	०	०	०	०	०	४२	८०३
४	दारु व पेषाचे उत्पादन	२२	"	०	०	०	०	०	०	१	२६
५	सती कापड उत्पादन	२३	"	०	६४४	१	१३५०	०	०	११७	३४२६
६	लॉकडी वस्त्रे उत्पादन	२७	"	०	०	०	०	०	०	१०७	३२३
७	कागद व कागदाच्या वस्तूचे उत्पादन व छापाई	२८	"	०	०	०	०	०	०	२६	३५०
८	खर, प्लॅस्टिक, पेट्रोल, मोल्सा वगैरे पदार्थ	३०	"	०	०	०	०	०	०	१८	२०२
९	रसायने व रासायनिक द्रव्यांची निर्मिती	३१	"	०	०	०	०	०	०	९	११४
१०	अधातू खनिज पदार्थांचे उत्पादन	३२	"	०	०	०	०	०	०	४४	८८९
११	मूलभूत व मिश्र धातूच्या वस्तूचे उत्पादन	३३	"	०	०	०	०	०	०	३२	१२९४
१२	धातूच्या वस्तूचे सुटे भाग निर्मिती [येथे व व परिरवहन सेवा]	३४	"	०	०	०	०	०	०	१३	२४१
१३	यंत्रसामुग्री यांत्रिक अवजारे व सुटे भाग निर्मिती	३५	"	०	०	१	१७६३	०	०	२५	२३४५
१४	विद्युत सामुग्री व सुटे भाग	३६	"	०	०	०	०	०	०	१५	४३३
१५	दागिने घड्याळे वगैरे तयार करणे	३८	"	०	०	०	०	०	०	२	७५
१६	अवजड यंत्रसामुग्री निर्मिती	३९	"	०	०	०	०	०	०	२	२३
१७	विद्युत पुरवठा	४०	"	०	०	०	०	०	०	७	७७
१८	जलाशय व्यवस्था	४२	"	०	०	०	०	०	०	५	१८८
१९	वायूकाम	५०	"	०	०	०	०	०	०	१	१०१
२०	पेट्रोलम	६८	"	०	०	०	०	०	०	७	७१
२१	कोठार आणि खार	७४	"	०	०	०	०	०	०	२	४५
२२	दुरुस्ती सेवा	९७	"	०	०	०	०	०	०	१५	१०४१
जिल्हा एकूण		२		७	४३४३	३	४४१३	०	०	५९९	१७९९२

टीप - अ = कारखान्यांची संख्या, व] कामगारांची संख्या
 आधार - मा. महसूल कारखाने विधीक मंडळ

तक्ता क्र. ५३.

कामाच्या दिवसांच्या संख्येनुसार कारखान्याधि वर्गीकरण. जिल्हा-सांगली.

अ.क्र. :	प्रमुख उद्योग समूह व त्याचा उद्योग सक्तिांक	वर्ष	दिवसांची संख्या	अनुल्लेखित ३६० किंवा त्याः-६१ ते १२० : १२१ ते १८० हून कमी									
				अ	ब	अ	ब	अ	ब	अ	ब	अ	ब
१ :	२	३	४	५	६	७	८	९	१०	११	१२		
१	बाय वस्तू उत्पादन	२०	१९९०	-	-	-	-	-	-	-	-	-	
२	बाय वस्तू उत्पादन	२१	"	-	-	-	-	-	-	२	१३		
३	सुती कापड उत्पादन	२३	"	-	-	-	-	-	-	१	४		
४	लाकडाचे वस्तुये उत्पादन	२७	"	-	-	-	-	१	२०	१	२		
५	कागद कागदाच्या वस्तू, मुद्रण प्रकाशन संबंधिक उद्योग.	२८	"	-	-	-	-	-	-	-	-		

तक्ता क्र. ५.३ [पुढे चालू]

अ. क्र.	प्रमुख उद्योग समूह व त्या उद्योग संकेतांक	वर्ष	दिवसांची संख्या								
			१८१ ते २४०		२४१ ते ३००		३०० हून अधिक		एकूण		
			अ	ब	अ	ब	अ	ब	अ	ब	
१	२	३	११२	१३	१४	१५	१६	१७	१८	१९	
१	धातू वस्तू उत्पादन	२०	१९९०	-	-	३	१२०२	७	१०९२	१०	२२९४
२	धातू वस्तू उत्पादन	२१	"	३	१५०	-	३९	-	३५०	२१	५५२
३	सुती कापड उत्पादन	२३३	"	१	२९९	२९	१९२	५५	२४५७	८६	२६६२
४	लाकडाचे वस्तूचे उत्पादन	२७	"	५	५	३१	५५	४	५२	४२	१३४
५	कागद व कागदाच्या वस्तू, मुद्रण प्रकाशन संबंधित उद्योग.	२८	"	-	-	१	१७	१४	१८९	१५	२०६

तकता क्र. ५३ [पुटे चालू]

१	२	३	४	५	६	७	८	९	१०	११	
६	रबर, प्लेस्टिक, पेट्रोलियम व कोळसा यांचे पदार्थ निर्मिती.	३०	१९९७	-	-	-	-	-	-	-	+
७	सरसायने व रासायनिक पदार्थ	३१	-	-	-	-	-	-	-	-	-
८	अधातू खनोज पदार्थ	३२	-	-	-	-	-	-	-	-	-
९	मूलभूत धातू व मिश्र धातू वस्तूंचे उद्योग	३३	-	-	-	-	-	-	-	-	-
१०	धातूच्या वस्तू सुटेभाग [यंत्र व परितहन सोडून]	३४	-	-	-	-	-	-	-	-	-
११	यंत्र सामग्री, यांत्रिक अवजारे व सुटे भाग [विद्युत् सामग्री सोडून]	३५	-	-	-	-	-	-	-	-	-
१२	विद्युत् यंत्रसामग्री उपकरणे व सुटे भाग	३६	-	-	-	-	-	-	-	-	-
१३	घड्याळे दाभीने, वाघे, पेन रबरी शिक्के बनविणे.	३८	-	-	-	-	-	-	-	-	-
१४	अवजड यंत्रांची दुरुस्ती	३९	-	-	-	-	-	-	-	-	-

पुटे चालू.

तकता ५. ५३ [पुढे चालू]

१	२	३	१२	१३	१४	१५	१६	१७	१८	१९	
६	खर, प्लॅस्टिक, पेट्रोलियम व कोळसा यांचे पदार्थ निर्मिती.	३०	१९९०	१	३	-	-	८	१५८	९	१६९
७	स्तायने व रासायनिक पदार्थ	३१	"	१	२	१	६	४	८६	६	९४
८	अधातू खनिज पदार्थ	३२	"	२	११	४	१२५	१५	३८८	२१	५२४
९	धातूच्या वस्तू सुटेभाग [यंत्र व परिवहन सोडून]	३३	"	-	-	-	-	-	८५२	११	८६३
१०	धातूच्या वस्तू सुटेभाग [यंत्र व परिवहन सोडून]	३४	"	-	-	-	-	५	११२	५	११२
११	यंत्र सामग्री, यांत्रिक अखारे व सुटे भाग [विद्युत सामग्री सोडून]	३५	"	-	-	-	१६-	२१६	२१९५	१६	२१९५
१२	विद्युत यंत्रसामग्री उपकरणे व सुटे भाग	३६	"	-	-	३	१३८	८	२४२	११	४२०
१३	घड्याळे दागीने, वाग्रे, पेन खरी शिके बनविणे.	३८	"	-	-	-	-	२	७५	२	७५
१४	अखड यंत्राची सुस्ती.	३९	"	-	-	-	-	२	२३	२	२३

तक्ता क्र. ५३ [चू]

१ :	२ :	३ :	४ :	५ :	६ :	७ :	८ :	९ :	१० :	११ :	१२ :	१३ :	१४ :	१५ :	१६ :	१७ :	१८ :	१९ :
१५ विद्युत	४०	१९९०	-	-	-	-	-	-	-	-	-	-	-	-	४	४५	४	४५
१६ जलाशय व्यवस्था	४२	"	-	-	-	-	-	-	-	-	-	-	-	-	२	१३०	२	१३०
१७ बांधकाम	५०	"	-	-	-	-	-	-	-	-	-	-	-	-	१	१०१	१	१०१
१८ पेट्रोलपंप	६८	"	-	-	-	-	-	-	-	-	-	-	-	-	२	११	२	११
१९ कोठार आणि वखार	७४	"	-	-	-	-	-	-	-	-	-	-	१	८	१	३७	२	४५
२० दुरुस्ती सेवा	९७	"	-	-	-	-	-	-	-	-	-	-	-	-	१३	९४१	१३	९४१
जिल्हा बेरीज			-	-	-	-	१	२	४	१९	१३	१८०	७९	१७८२	१८८	९५३६	२८५	११५३७

टीप :- अ= कारखान्यांची संख्या ब - रोजगार

आधार :- मुख्य कारखाने विरीक्षक, महाराष्ट्र राज्य, मुंबई.

तक्ता क्र. ५४.

जिल्ह्यातील उद्योगाच्या महत्वाच्या बाबींची आकडेवारी [वार्षिक उद्योग पाहणी] जिल्हा:सांगली. [रु. हजारांत]

अ. क्र. : संकेतांक	उद्योगाचा : उद्योगाचे वर्णन	वर्ष	कायम : भांडवल	खेळते : भांडवल	सर्व कामगा- रांची संख्या	सर्व कर्म- चा-या- रांचे वेतन संख्या	कामगा- रांचे वेतन संख्या	एकूण : मिळकत : [वित्त- लब्धी	एकूण : उत्पादन	एकूण : निविष्ट	उत्पादना मूळे मूल्य वृद्धी	
१	२	३	४	५	६	७	८	९	१०	११	१२	१३
१	२०आणि२१	खाद्य वस्तु उत्पादन	१२९०	७५०२२५	७००६६८	३६६४	६२४७	८०२२७	१७२१४८	२८५७४२४	२५३७६०७	२४५१८२
२	२२	पेय, तंबाखू, तंबाखुचे पदार्थांचे उत्पादन	-	६८०	६१२	१७	२२	१८१	२२१	२६११	८७०१	७७१
३	२३	तुती कापडाचे उत्पादन	-	१६२६२७	२८६३६	१६६२	१२०५	३१२६७	४५४०५	३६१७०५	३२०२३६	३०६८३
४	३२	अधातू खनिज पदार्थ	-	४०४५	[-]१२२२	११२	१३६	१०१६	१६०८	११३४७	८८०३	१८७१
५	३३	मूलभूत धातू व मिश्र धातू उद्योग	-	१५८२३	७००७	५१२	६३०	६१३२	१०३७२	८७७८३	७०११४	१५०२३
६	३५	यांत्रिकी अक्जारे आणि सुठे भाग यांचे उत्पादन	-	८१०२२	[-]२३५७६	१८२४	२८७४	५६४०८	१३०२५४	४८४७१४	३४५१२३	१२७०६१

जाहीर/२३५२२.

[चालू]

तक्ता क्र. ५.४ चालू.....

१	२	३	४	५	६	७	८	९	१०	११	१२	१३	१४
७	३६	विद्युत यंत्र, सामग्री, साधने, उपकरणे, आणि सुटे भाग यांचे उत्पादन	१११०	५०२४	६०६	५१	१३	३६३	८३१	३०८०३	३००७६	४	५
८	३९	अवजड यंत्रांची दुरुस्ती सेवक	-	२५४१	८१	२६२	२७७	७२११	८६१८	१०९३१	२०८७	८६१८	
९	-	इतर	-	२४५००८	३८१२४	४५०१	६४३४	६२३७३	१०२०३०	१७४११६३	१४४४५५४	२५३७६०	
-	-	जिल्हा स्कूल	-	१२७४७७३	७५८६६	१२६१७	१८६०८	२४५८८५	४७८५८२	५६०४३५१	४७६८०७१	६८३१३१	

टीप- उद्योग गटनिहाय माहिती मोठ्या कारखान्यांसाठी दिली असून
लहान कारखान्यांची [नमुना निवडीवर] माहिती "इतर" समोर देणेत आली आहे.

जावी र/२७५१२.

आधार- मा. मुख्य कारखाने निरीक्षक, मुंबई

तक्ता क्र. ५ ५

रोजगार विनिमय फंडातील आंकडेवारी जानेवारी १९९० ते डिसेंबर १९९०

जिल्हा: सांगली

अ. क्र. : बा ब : ३१ डिसेंबर १९९० ची स्थिती
१ : २ : ३

१	जाहीर केलेल्या रिकाम्या जागांची संख्या		१४७२
२	सेवायोजनांचा उपयोग करणारे मालक		२५८
३	पटावरील अर्जदारांची संख्या		६९३८९
४	नोकरी मिळालेल्या उमेदवारांची संख्या	[अ] राजगी क्षेत्र	४०
		[ब] सार्वजनिक क्षेत्र	४५८
५	नोकरी मिळालेल्या उमेदवारांची संख्या	[अ] अनु. जाती/जमाती	१८/११
		[ब] इतर	४९९
		[क] एकूण	५२८
६	राष्ट्रीय वर्गीकरणानुसार व्यवसाय		
	१. व्यवसायिक, तांत्रिक, आणि संबंधित कामगार	[अ]	३५०६
		[ब]	८८
	२. प्रमातकीय, शास्त्रीय आणि व्यवस्थापित्य कामगार	[अ]	-
		[ब]	१
	३. लेखनीक व तत्संबंधीचे कामगार	[अ]	१८९७
		[ब]	२३७
	४. विक्री कामगार	[अ]	१
		[ब]	३
	५. शेतकरी मत्स्यव्यवसाय, शिकारी व संबंधित कामगार	[अ]	३०३
		[ब]	८१

तक्ता क्र. ५५ [चालू]

१	२	३
६	खाण कामगार	
	[अ]	१९२
	[ब]	-
७	वहातूक आणि दळणवळण [x x x] [अ]	६२
	[ब]	१
८	कॉम्पटमन, उत्पादन प्रक्रीया कामगार, इतर ठिकाणी वर्गीकृत न झालेले	
	[अ]	१७६४
	[ब]	११
९	सेवा खेळ व तत्सम कामगार	
	[अ]	१५०३
	[ब]	१०७
१०	इतर ठिकाणी वर्गीकृत न केलेले कामगार	
	[अ]	६०१६१
	[ब]	-
११	स्कंदरीत	
	[अ]	६९३८९
	[ब]	५२८

टीप- x x x सन १९८९ वाहन या पदाचा [३७१४०]

१. उमेदवारांच्या नजर चुकीने समावेश केला असल्याने सदर तफावत दिसून येते.

२. अ = लाईव्ह रजिस्ट्रेशन. ब = प्लेसमेंट

आधार:- मा. उपप्रादेशिक, सेवण योजन अधिकारी, सांगली.

जावीर/२४१९२.

तक्ता क्र. ५. ६
व्यवसाय मार्गदर्शन कार्यक्रम वर्ष १९९०-९१

जिल्हा :- सांगली.

अ. क्र. :	बा	ब	परिमाण	संख्या
१ :	२	३	४	५
१	सेवायोजन केंद्रातील व्यवसाय मार्गदर्शन घटक			
	१]	वैयक्तिक मार्गदर्शन/व्यक्तिशः अगर् गटामध्ये सल्ला दिलेल्यांची संख्या	संख्या	८१४१
	२]	सेवा योजन केंद्रामध्ये घेण्यात आलेली गटांशी चर्चा	संख्या	२४३
	३]	मार्गदर्शन केलेल्या अर्जदारांना नोकरीवर प्रशिक्षणासाठी/उमेदवारीसाठी दिलेल्यांची संख्या	संख्या	२६
२	विश्व विद्यालयातील सेवायोजन माहिती			
	१]	वैयक्तिक मार्गदर्शन/व्यक्तिशः/अगर् गटामध्ये सल्ला दिलेल्यांची संख्या	संख्या	१६८१
	२]	सेवा योजन केंद्रामध्ये घेण्यात आलेल्या गटांशी चर्चा	संख्या	१०२
	३]	मार्गदर्शन केलेल्या अर्जदारांना नोकरीवर/ प्रशिक्षणासाठी/उमेदवारीसाठी दिलेल्यांची संख्या	संख्या	१३

टीप :- अ. क्र. २ बाबतची माहिती सांगली, सातारा, सोलापूर, व कोल्हापूर स्कत्रित आहे.

आधार :- १. मा. उपप्रादेशिक सेवा योजन अधिकारी, सांगली.

२. मा. उपप्रादेशिक सेवायोजन अधिकारी, विश्वविद्यालयीन सेवा, माहिती
आणि मार्गदर्शन केंद्र शिवाजी विद्यापीठ कोल्हापूर.

जावीर/
३०१९२

तक्ता क्र. ५. ७.
जिल्हयातील कर्मचा-यांची संख्या. जिल्हा-सांगली.

अ. क्र. :	बाब :	शासकीय				जिल्हा परिषद				नगरपरिषद			
		१९८५	१९८६	१९८७	१९८८	१९८५	१९८६	१९८७	१९८८	१९८५	१९८६	१९८७	१९८८
१ :	२ :	३	४	५	६	७	८	९	१०	११	१२	१३	१४
१	वर्ग-१	१७७	१६७	१८१	२१२	३०	१६	१३	१७	८	१	-	१
२	वर्ग - २	३८५	५०४	५७६	५३२	१५१	११०	१४७	१७९	११	१७	१६	१६
३	वर्ग-३	७९१४	८४३२	८३१६	८८२१	९३४९	९७६८	९५८९	९५४९	१४९८	१३८९	१३४४	१८५२
४	वर्ग-४	२६८१	२९६६	३१३३	३२८३	७१०	८६६	८२१	९३०	१३१४	१३४४	१४०८	१५४९
	एकूण वर्ग १ ते ४	१११५७	१२०६९	१२२०६	१२८५५	१०२४०	१०७६०	१०५७०	१०६७५	२८३१	२७६१	२७६८	३४१८
५	इतर वर्ग ५ ते ९ व ०	२१८२	२०९४	२८३८	२९३६	१४९१	१२९४	१५७२	१४९३	५७	३८	३२	५९
	एकूण वर्ग १ ते ९ व ०	१३३३९	१४१६३	१५०४४	१५७९१	११७३१	१२०५४	१२१४२	१२१६८	२८८८	२७९९	२८००	३४७७

आधार :- अर्थ व सांख्यिकी संचालनालय, मुंबई.

टीप :- इतर यामध्ये कार्यव्ययी आस्थापनेवरील आकस्मिक खर्चातून रोजगार दिले जाणारे रोजंदारीवरील अंशकालिन मानमेती आणि वरील वर्गात समाविष्ट न झालेले कर्मचारी यांचा समावेश होतो.

तक्ता क्र. ५८.

निरनिराळ्या उद्योगांतील रोजगार ३१.३.१९९१ ला संपणा-या वर्षाकरिता. जिल्हा सांगली.

अ. क्र. :	उद्योगाचे नांव	माहिती देणा-या आस्थापनाची		कर्मचारी वर्गाची संख्या			
		संख्या	शासकीय	निमशासकीय	खाजगी	एकूण	
१	२	३	४	५	६	७	
१	कृषी ..	२४	१३४३	१७२	९७	१६१२	
२	खाणकाम ..	-	-	-	-	-	
३	वस्तू निर्माण ..	१६१	६०२	३७	१८५५५	१९१९४	
४	वीज निर्मिती, गॅस, पाणी ..	१५	-	३५५८	१५६	३७१४	
५	बांधकाम ..	२६	४३३४	९१६	२२४	५४७४	
६	घाऊक किरकोळ व्यापार ..	३९	-	-	७०९	७०९	
७	परिवहन, गुदामे. ..	९	१७७२	४८८१	-	६६५३	
८	वीज पुरवठा, विमा स्थावर मालमत्ता व्यापार विषयक सेवा.	१४७	२५८	१७८१	४१८८	६२२७	
९	सामाजिक व व्यक्तिगत सेवा	४४५	६९६७	१४८३०	११२१३	३३०१०	
	एकूण ..	८८६	१५२७६	२६१७५	३५१४२	७६५९३	

आधार :- मा. उपप्रादेशिक सेवा योजना अधिकारी, सांगली.

तक्ता क्र. ५. २.

विद्युतीकरण झालेल्या शहरांची व गावांची संख्या व त्यांची लोकसंख्या [दिनांक ३१. मार्च १९९१ अखेर] जिल्हा - सांगली.

अ. क्र.	यंत्रणा	वर्ष	जिल्हयांतील संख्या		विद्युतीकरण झालेली		विद्युतीकरण झालेली		एकूण विद्युतीकरण	
			गावि	शहरे	संख्या	लोकसंख्या [०००]	संख्या	लोकसंख्या [०००]	संख्या	लोकसंख्या [०००]
१	२	३	४	५	६	७	८	९	१०	११
१	महाराष्ट्र राज्य	३१. ३. ६१	-	-	३७	१६९	२	३५	३९	२०४
	विद्युत महामंडळ	३१. ३. ६६	-	-	१७२	५४९	२	३५	१७४	५८४
		३१. ३. ७०	५	-	२५३	६७२	२	३५	२५५	७०७
		३१. ३. ७५	-	-	३७२	१०३८	३	५४	३७२	१०९२
		३१. ३. ८०	-	-	४५५	११७७	३	५४	४५८	१२३१
		३१. ३. ८५	-	-	५२०	१२४७	५	९४	५२५	१३४१
		३१. ३. ८६	-	-	६७२	१४२३	७	२८९	६७९	१७१२
		३१. ३. ८७	-	-	६७६	१४२६	८	३९४	६८४	१८२९
		३१. ३. ८८	-	-	६८३	१४३०	८	३९४	६९१	१८३४
		३१. ३. ८९	-	-	७०३	१४४०	८	३९४	७११	१८३८
		३१. ३. ९०	-	-	७०३	१४४०	८	३९४	७११	१८३४
	३१. ३. ९१	-	-	७०३	१४४०	८	३९४	७११	१८३४	
२	खाजगी कंपनी	३१. ३. ६१	-	-	-	-	४	१५७	४	१५७
		३१. ३. ६६	-	-	-	-	४	१५७	४	१५७
		३१. ३. ७०	-	-	-	-	४	२३३	४	२३३

तक्ता क्र. ५.९ [पुढे चालू]

१	२	३	४	५	६	७	८	९	१०	११
		३१.३.७५	-	-	-	-	४	२३३	४	२३३
		३१.३.८०	-	-	-	५	२	१९३	२	१९३
		३१.३.८५	-	-	-	-	१	१०५	१	१०५
		३१.३.८६	-	-	-	-	-	-	-	-
		३१.३.८७	-	-	-	-	-	-	-	-
		३१.३.८८	-	-	-	-	-	-	-	-
		३१.३.८९	-	-	-	-	-	-	-	-
		३१.३.९०	-	-	-	-	-	-	-	-
		३१.३.९१	-	-	-	-	-	-	-	-
३	स्कूण	३१.३.६१	५३०	६	३७	१६९	६	१९२	४३	३६१
		३१.३.६६	५३०	६	१७२	५४९	६	१९२	१७८	७४१
		३१.३.७०	५३०	६	२५३	६७२	६	१९२	२५९	८६४
		३१.३.७५	५४३	७	३७२	१०३८	७	२८७	३७९	१३२५
		३१.३.८०	५४३	७	४५५	११७७	७	२८७	४६२	१३६४
		३१.३.८५	५४३	७	५२०	१२४७	७	२८७	५२७	१५३४
		३१.३.८६	७११	८	६७२	१४२३	८	३९४	६८०	१८१७
		३१.३.८७	७११	८	६७६	१४२६	८	३९४	६८४	१८१९
		३१.३.८८	७११	८	६८३	१४३०	८	३९४	६९१	१८२४
		३१.३.८९	७११	८	७०३	१४४०	८	३९४	७११	१८३४
		३१.३.९०	७११	८	७०३	१४४०	८	३९४	७११	१८३४
		३१.३.९१	७११	८	७०३	१४४०	८	३९४	७११	१८३४

टीप :- १] १९७० पर्यंतची लोकसंख्या १९६१ च्या जनगणनेनुसार असून १९८५ पर्यंतची लोकसंख्या १९७१ च्या जनगणनेनुसार आहे.

मात्र १९८६ च्या पट्टील माहिती १९८१ च्या जनगणनेनुसार आहे.

२] "१९८१" च्या जनगणनेनुसार "किलोस्करवाडी" हे नागरी गणले होते.

३] १९८६ च्या पट्टील माहितीत "नागज" या गावाचा समावेश केला आहे.

४] आकडे पूर्णांकित केल्याने बेरजा जुळणार नाहीत.

आधार :- अधीक्षक अभियंता, महाराष्ट्र राज्य विद्युत मंडळ, सांगली.

तक्ता क्र. ५१०

विजेचा वापर सन १९९०-९१ या वर्षाकरीता. जिल्हा - सांगली.

[वापर = हजार किलोवॉट तासामध्ये]

अ. क्र.	निर्मितीचा प्रकार:	विजेचा वापर							संबंधनाची संख्या [कनेक्शनची]
		घरगुती.	व्यापारी कामासाठी व लघुमक्ती- साठी	औद्योगिक	सार्वजनिक दिवालत्ती	कृषि	इतर	एकूण	
१	२	३	४	५	६	७	८	९	१०
१	थरमल	८१०	७८	५१०७३९	-	-	-	५११६२७-	११
२	हायड्रो	७६८७७	२२१३१	३६६५१	७७४४	९८१३८	११६१	२४२७०२	२९७७३५
३	इतर	३१४	६२	२१०	-	-	-	५८६	७२
४	एकूण	७८००१	२२२७१	५४७६००	७७४४	९८१३८	११६१	७५४९१५	२९७८१८

आधार :- १] मा. कार्यकारी अभियंता, महाराष्ट्र राज्य विद्युत मंडळ, सांगली.

२] मा. विद्युत कर निरीक्षक, उद्योग व कामगार खाते, शाहूपुरी ३री गल्ली, कोळहापूर

तक्ता क्र. ५. ११
 आर्थिक गणना १९८०
 विहार कृषि आस्थापना.
 आस्थापना व स्वकार्यरत उद्योगासह, जिल्हा:सांगली.

अ.क्र. :	वर्ग	गामीण	नागरी	एकूण
१ :	२	३	४	५
एक.	सर्व प्रकारच्या आस्थापना एकत्र -			
१.१	आस्थापनांची संख्या	३१६६४	१८३१२	४९९८३
१.२	मालकीच्या प्रकारानुसार संख्या			
	अ] सहकारी	११०४	२२४	१३२८
	ब] सार्वजनिक	३२७५	१०५२	५०२७
	क] खाजगी	२६७५५	१६९७६	४३७५८
१.३	मालकाचा विशेष सामाजिक गट [एकूण संख्येची आकडेवारी]			
	अ] अनुसूचित जाती	१४.६३	५.१२	१९.७५
	ब] अनुसूचित जमाती	१.४२	१.०५	२.४७
१.४	जागेविरहीत कार्यान्वीत असलेल्या संस्थांची एकूण संख्येची टक्केवारी	२१.१४	१३.५६	१८.३६
१.५	शक्तीवर चालणा-या संस्थांची एकूण संख्येची टक्केवारी	१२.०६	२०.३८	१२.५४
दोन	सर्व प्रकारच्या काम करणा-या कामगारांची संख्या			
	अ] एकूण कामगार	६९२२७	७४३१३	१४३५४०
	ब] शक्तीवर काम करणारे कामगार	३३०५३	५१०७०	८४१२३
	क] वेतनावरील कामगारांची एकूण कामगारांची टक्केवारी	४८.६५	६८.७४	५८.२२
	ड] कामगारांची प्रतीआस्थापना सरासरी संख्या	२	४	३

जावी र/२८५२२

आधार- आर्थिक गणना १९८०.

तक्ता क्र. ५१२.

प्रमुख उद्योग गटानुसार विंगर कृषी असस्थापनांची संख्या व सर्वसाधारणपणे नहमी काम करणाऱ्या कामगारांची संख्या जिल्हा - सांगली.

अ. क्र. :	वर्ग	ग्रामीण	नागरी	एकूण			
१ :	[प्रमुख उद्योग गट]	आस्थापनाः ३	कामगार ४	आस्थापनाः ५	कामगार ६	आस्थापनाः ७	कामगार ८
१	खाणकाम	१२२	२७१	४८	९३	१७०	३६४
२	उत्पादन व दुस्स्ती सेवा	१३४०१	२८७०७	६२७६	२९१२६	१९६७७	५७८३३
३	विज गॅस व पाणी	१२१	८७१	४८	११०७	१६९	१९७८
४	बांधकाम	४४१	१३९९	२०४	६५०	६४५	२०४९
५	घडऊक व किरकोळ व्यापार	९०५०	१२९३२	७०००	१२८६३	१६०५०	२५७९५
६	निवासगृहे व उपहार गृहे	११६५	२५२९	९५१	३५२६	२११६	६०५५
७	वाहनक	३३४	११८१	३६५	५०३४	६९९	६२१९
८	साठवणुक व वखार	३५	५९	५८	२९६	९३	३५५
९	दळणवळण	२९२	६८७	४७	९२८	३३९	१६१५
१०	अर्थपुरवठा, विमा, मालमत्ता व धंदेविषयक सेवा	८५८	२५२०	९९९	५०११	१८५७	७५३१
११	सामुहिक, सामाजिक व व्यक्तीगत सेवा	५८४५	१८८४१	२३२३	१५६७९	८१६८	३४५२०
१२	इतर	-	-	-	-	-	-
१३	सर्व प्रमुख उद्योग गट	३१६६४	६९९९७	१८३१९	७४३१३	४९९८३	४४३१०

आधार :- आर्थिक गणना - १९८०.

तक्ता क्र. ५१३.

महत्वाच्या उद्योग गटानुसार बिगरकृषि आस्थापनांची संख्या.

जिल्हा : सांगली.

अ. क्र.	उद्योग गट संकेतांक	उद्योग गटाचे नांव	उपक्रम गट क्रमांक	उपक्रम गटाचे नांव	ग्रामीण	नागरी	एकूण
१	२	३	४	५	६	७	८
१.	२, ३	उत्पादन व दुरुस्ती सेवा	५	खाद्य पदार्थ बनविणे	२२८४	६६६	२९५०
			७	तंबाखु व तंबाखुचे पदार्थ	१५	८५०	८६५
			२७	इतर प्रकारचे वस्त्रोत्पादन	४६२२	११८७	५८०९
			२९	इतर लाकूड व त्यापासून अन्य उत्पादने	२२८९	६४२	२९३१
			३२	चामडे व चामड्याच्या वस्तू बनविणे	७११	२५५	९६६
			४३	यंत्रे व वाहतूकीची साधने या व्यतीरिक्त धातुजन्य उत्पादने	६३४	३०७	९४१
			४७	इतर उच्च उत्पादन उद्योग	४१८	३३९	७५७
			४८	दुरुस्ती सेवा	१२०७	९६२	२१६९
२.	६ अ.	धातू व कोरकोड व्यापार	५९	किरकोळ व्यापार	८८२८	६८४९	१५६७७
३.	६ ब.	निवासगृहे व उपहार गृहे	६०	उपहारगृहे	११२८	८५५	१९८३
३.	७	आर्थिक सेवा	७९	स्थावर मालमत्ता दलाल वगैरे	३३	३८१	४१४
४.	९	सामाजिक सामूहिक व व्यक्तीगत सेवा	८८	सार्वजनिक प्रशासन	७८६	२२६	१०१२
			९०	शैक्षणिक सेवा	१५०५	३८३	१८८८
			९२	वैद्यकीय व आरोग्य विषयक सेवा	५९३	४०४	९९७
			९४	धार्मिक सेवा व समाज कल्याण केंद्रे	१०८२	२४५	१३२७
			९८	व्यक्तीगत सेवा	१६२३	८७४	२४९७

आधार - आर्थिक गणना १९८०

तक्ता क्र. ५. १४.

महत्त्वाच्या उद्योगगटानुसार विंगर कृषी आस्थापनांतील कामगारांची संख्या जिल्हा-सांगली.

अ. क्र. : उद्योग गट संकेतांक	उद्योग गटाचे नांव	उपक्रम गट संकेतांक	उपक्रम गटाचे नांव	ग्रामीण	नागरी	एकूण
१	२	३	४	५	६	७
१	२, उत्पादन व दुरुस्ती सेवा	५	कृषाद्य पदार्थ वनविणे	६६३९	३६७३	१०३१२
	३	७	तंबाखू व तंबाखूचे पदार्थ	४२	११२३	११६५
		११	सूतविणणे यंत्रमागावर	५८३	३७०२	४२८५
		१३	इतर प्रकारांनी होणारे कापड उत्पादन	६३७	४३५२	४९८९
		२७	इतर प्रकारचे वस्त्रोत्पादन	७४४९	१९५९	९४०८
		२९	इतर लाकूड व लाकडाचे उत्पादन	३७७८	१४९२	५२७०
		३२	यामडे व यामड्याच्या वस्तू	१४२३	६३८	२०६१
		३७	मातीच्या वस्तू उत्पादन	२८२०	१६२	२९८२
		४०	अधातूखनीज उत्पादने	११३६	८९१	२०२७
		४३	वाहातुकीच्या साधनां व यंत्राव्यतिरिक्त धातुजन्य उत्पादने	१०२३	१४१८	२४४१
		४४	यंत्रि व यांत्रिक अवजारे उत्पादन	७१	४९६८	५०३९
		४८	दुरुस्ती सेवा	१७६५	१९२३	३६८८
२	६[अ] घाऊक व किरकोळ व्यापार	५९	किरकोळ व्यापार	१२०१३	१२२८९	२४३०२
३	६[ब] निरीसगृहे व उपहारगृहे	६०	उपहारगृहे	२३२८	३०४१	५४३९
४	७[अ] वाहतूक	६२	लोहमार्गावरील वाहतूक	१४३	२४०९	२५५२
५	८ अर्थपुरवठा विमा मालमत्ता सेवा	७४	बँका	७६२	२२६१	३०२३
		७५	इतर पत संस्था	१२५७	६२१	१८७८
		७९	दलाल वगैरे	९१	११६९	१२६०

पुढे चालू

तक्ता क्र. ५.१४. [पुढे चालू]

१	२	३	४	५	६	७	८
६.	९	सामाजिक व व्यक्तिगत सेवा	८८	सार्वजनिक प्रशासन	३४५१	५९७५	९५१६
			९०	शैक्षणिक सेवा	९८९१	४३३८	१४२२९
			९२	वैद्यकीय व आरोग्य सेवा	१३७९	२५३४	३९१३
			९४	धार्मिक सेवा व समाज कल्याण केंद्रे	१२०९	३८९	१५९८
			९८	व्यक्तिगत सेवा	२११४	१४८९	३६०३

आधार:- आर्थिक गणना १९८०.

तक्ता क्र. ५. १५.

विगर कृषी सहकारी आस्थापना [सर्व उद्योग गट स्वरु] जिल्हा-सांगली.

अ. क्र.	बा व	ग्रामीण	नागरी	एकूण
१	२	३	४	५
१	सहकारी औद्योगिक संस्थांची संख्या	११०४	२२९	१३३८
२	विजेवर चालणा-या संस्थांची एकूण संस्थेशी टक्केवारी	३.०८	७.४८	४.०१
३	सहकारी औद्योगिक आस्थापनांत सर्वसाधारणपणे काम करणारे कामगार			
	अ] एकूण संस्थातील कामगार	५७३५	४७७३	१०५०८
	ब] प्रती आस्थापना कामगारांची संख्या	५	१६	८

आधार - आर्थिक गणना १९८०.

- ९५ -

तक्ता क्र. ५. १६

प्रमुख उद्योग गटानुसार सहकारी औद्योगिक संस्था व रोजगार यांची संख्या जिल्हा-सांगली.

अ. क्र.	उद्योग गट	ग्रामीण		नागरी		एकूण	
		आस्थापना	रोजगार	आस्थापना	रोजगार	आस्थापना	रोजगार
१	२	३	४	५	६	७	८
१	खाणकाम	१	२४	-	-	१	२४
२	उत्पादन व दुरुस्ती	५६	२४५८	२९	२४७५	८५	४९३३
३	बीज, गेंस व पाणी	१३	५४	१	७८	१४	१३२
४	वांघकाम	-	-	१	२	१	२
५	घाऊक व किरकोळ व्यापार	५४०	१९०४	९६	३६२	६३६	१९६६
६	निवासगृहे व उपहारगृहे	२	४	१	१	३	५
७	वाहतूक	१	१	-	-	१	१
८	साटवणूक व बखार	२१	२३	४	९	२५	४२
९	दळणवळण	-	-	२	७	२	७
१०	अर्थपुरवठा, विमा, मालमत्ता व धंदेविषयक सेवा	४४७	१६७१	१३८	४५९६	५८५	३२६७
११	सांख्यिक, सामाजिक व व्यक्तिगत सेवा	२३	८६	२२	२४३	४५	३२९
१२	इतर	-	-	-	-	-	-
१३	सर्व प्रमुख उद्योग गट	११०४	५७३५	२९४	४४७७३	१३९८	१०५०८

आधार : आर्थिक गणना १९८०

तक्ता क्र. ५. १७.

आस्थापना व दुरुस्ती सेवा ह्या गटांतील संस्थांची एकूण संख्या व नेहमी काम करणा-या कामगारांची आकारमान गटानुसार संख्या.
जिल्हा-सांगली.

अ. क्र. : आकारमान गट		ग्रामीण		नागरी		एकूण	
१	२	३	४	५	६	७	८
		: आस्थापनांची संख्या	: नेहमी काम करणा-या कामगारांची संख्या	: आस्थापनांची संख्या	: नेहमी काम करणा-या कामगारांची संख्या	: आस्थापनांची संख्या	: नेहमी काम करणा-या कामगारांची संख्या
१	१ - २	५८८	११४१	३८९	७६७	९७७	१९०८
२	३	१४८	४४४	२७८	८३४	४२६	१२७८
३	४	९६	३८४	२०७	८२८	३०३	१२१२
४	५	७२	३६०	१७२	८६०	२४४	१२२०
५	६ - ९	१५१	१०६७	३१८	२२६५	४६९	३३३२
६	१० - १९	१५२	१९९३	१७२	२२०५	३२४	४१९८
७	२० - ४९	८१	२१२७	९८	२७२६	१७९	४८५३
८	५० व त्यापेक्षा जास्त	१८	३१११	३८	११८५६	५६	१४९६७
९	सर्व आकारमान गट	१३०६	१०६२७	१६७२	२२३४१	२९७८	३२९६८

आधार - आर्थिक गणना १९८०.

तक्ता क्र. ५. १८

घाऊ व किरकोळ व्यापार ह्या गटातील संस्थांची एकूण संख्या व नेहमी काम करणा-या कामगारांची आकारमान गटानुसार संख्या... जिल्हा- सांगली.

अ. क्र.	रोजगारांचा आकारमान गट	गा मी णा	ना ग री	स कु ण			
१	२	३	४	५			
		आस्थापनांची संख्या	नेहमी काम करणा-या कामगारांची संख्या	आस्थापनांची संख्या	नेहमी काम करणा-या कामगारांची संख्या	आस्थापनांची संख्या	नेहमी काम करणा-या कामगारांची संख्या
		३	४	५	६	७	८
१.	१-२	२०७	१५६०	५८५	११३२	१४२२	२६२२
२.	३	२१४	६४२	३१३	२३२	५२७	१५८१
३.	४	११२	४७६	२२८	२१२	३४७	१३८८
४.	५	५५	२७५	१२४	६२०	१७२	८२५
५.	६-९	६२	४५४	१६२	१०२४	२३१	१५४८
६.	१०-१२	२०	२४५	५०	६०४	७०	८४२
७.	२०-४९	२	७३	९	२२८	११	३०१
८.	५० व त्यापेक्षा जास्त	-	-	१	७०	१	७०
९.	सर्व आकारमान गट	१३८६	३७२५	१४७२	५५२२	२८५८	२३२४

आधार - आर्थिक गणना- १९८०.

अडके/-

तक्रार क्र. ५. ११.

सांसाधिक सामाजिक व व्यक्तिगत सेवा हया गढांतील संस्थांची एकूण संख्या व नेहमी काम करणा-या आ कामगारांची आकारमान गढानुसार संख्या
जिल्हा - सांगली.

अ. क्र.	आकारमान गढ	ग्रामीण	नागरी	एकूण			
१	२	३	४	५	६	७	८
		:आस्थापनांची संख्या	:नेहमी काम करणा-या कामगारांची संख्या	:आस्थापनांची संख्या	:नेहमी काम करणा-या कामगारांची संख्या	:आस्थापनांची संख्या	:नेहमी काम करणा-या कामगारांची संख्या
१	१ - २	२०८३	२२१९	४८३	७३७	२५६६	३६५६
२	३	३५४	१०६२	१४३	४२९	४९७	१४९१
३	४	२८६	११४४	९१	३६४	३७७	१५०८
४	५	१८३	९१५	६७	३३५	२५०	१२५०
५	६ - ९	३६७	२६४०	१६६	१२२५	५३३	३८६५
६	१० - १९	३०३	४०६५	१८०	२५११	४८३	६५७६
७	२० - ४९	७७	२०९५	१०४	३१६१	१८१	५२५६
८	५० व त्यापेक्षा जास्त	१२	१२६८	४४	५५१६	५६	६७८४
९	सर्व आकारमान गढ	३६६६	१६१०८	१२७८	१४२७८	४२४३	३००८६
		३६६६					

आधार :- आर्थिक गणना १९८०.

- १९ -

तक्ता क्र. ५. २०.

सर्व उद्योगात मिळून एकत्र संस्थांची संख्या व नेहमी काम करणा-या कामगारांची रोजगाराच्या आकारमान गटानुसार संख्या.
जिल्हा- सांगली.

अ. क्र.	आकारमान गट	ग्रामीण	नगा नागरी	एकूण			
१	२	३	४	५			
		:आस्थापनांची संख्या	:नेहमी काम करणा-या कामगारांची संख्या	:आस्थापनांची संख्या	:नेहमी काम करणा-या कामगारांची संख्या	: आस्थापनांची संख्या	:नेहमी काम करणा-या कामगारांची संख्या
१	२	३	४	५	६	७	८
१	१-२	४३४८	६९८५	१८४९	३३८२	६१२७	१०३६७
२	३	१०७४	३२२२	१०१०	३०३०	२०८४	६२५२
३	४	६८९	२७५६	६८६	२७४४	१३७५	५५००
४	५	४४०	२३००	५०३	२५१५	९४३	४७१५
५	६-९	७६२	५३३८	८६८	६१४६	१६३०	११४८४
६	१०-१९	५४९	७१२२	५५१	७२६७	११००	१४५११
			७२४४				
७	२०-४९	१७९	४८१७	२७४	७९४१	४५३	१२७५८
८	५० व त्यापेक्षा जास्त	३६	५१०९	११६	२४०३७	१५१	२९१४८
		३५					
९	सर्व आकारमान गट	८०७६	३७६७१	५८५७	५७०६२	१३९३३	९४७३३

आधार :- आर्थिक गणना १९८०.

मुलापी/१६०४९१

-१००-

तक्ता क्र. ६.१.

वर्ष १९९०-९१

विविध प्रकारच्या सहकारी संस्था

जिल्हा-सांगली.

अ. क्र. :	संस्थेचा प्रकार	: संस्थाची संख्या
१ :	२	: ३
१	सहकारी पत संस्था	
१.१	जिल्हा मध्यवर्ती बँक	१
१.२	प्राथमिक कृषि सहकारी संस्था	५२२
१.३	शेतकरी सेवा संस्था	-
१.४	लॅम्पसु सहकारी संस्था	-
१.५	धान्य बँका	१
१.६	इतर [संस्थेचा प्रकार]	-
२	विगर शेती पत संस्था	
२.१	प्राथमिक सहकारी बँका	
	अ] नागरी बँका	२२
	ब] कर्मचारी पत संस्था [प्रा. शि. बँक]	१
२.२	इतर विगरशेती पत संस्था	
	अ] कर्मचारी सहकारी पत संस्था	१४४
	ब] नागरी पत-संस्था, व इतर [भिशी, थ्रिप्ट आणि इतर पत संस्था]	४३१
३	पणन संस्था	
३.१	जिल्हा पणन संस्था	
	अ] सर्वसाधारण उद्देश	१
	ब] विशेष	-

पुढे चालू.

तक्ता क्र. ६.१ पुढे चालू.


१	२	३
३.२	प्राथमिक पणना संस्था अ] सर्वसाधारण सामान्य ब] विशेष	१३ १
३.३	इतर १] पीक पणन [भाजीपाला व फळे]	६
४	उत्पादन संस्था -	
४.१	साखर कारखाने	९
४.२	इतर कृषि प्रक्रिया संस्था [भात, जिर्नींग, डाळी]	१६
४.३	विणकर सहकारी संस्था [हातमाग, यंत्रमाग]	३७
४.४	सूत गिरण्या	१४
४.५	इतर औद्योगिक संस्था	१०४
४.६	दूध संस्था	६६२
४.७	दूध संघ	४
४.८	मत्स्यव्यवसाय संस्था	५३
४.९	शेती संस्था	२२
४.१०	उपसाजलसिंचन संस्था	२५७
४.११	वनकामगार संस्था	-
४.१२	इतर [कुकुट मानल]	९७
५	सामाजिक सेवा संस्था -	
५.१	गाहक भांडारे	१०६
५.२	गृहनिर्माण संस्था	२९८
५.३	कामगार कंत्रटदार संस्था	१७३
५.४	परिवहन संस्था	-
५.५	इतर	१९
	सर्व प्रकारच्या एकूण संस्था -	३०१२

आधार - मा. जिल्हा उपनिबंधक सहकारी संस्था सांगली.

तक्ता क्र. ६.२.

जिल्ह्यांतील सर्व प्रकारच्या सहकारी संस्थांची माहिती वर्ष १९९०-९१, जिल्हा सांगली [स्मये-हजारांत, सभासद-हजारांत]

अ. क्र.	वा	व	संख्या
१	एकूण सहकारी संख्या	...	३०४०
२	एकूण सभासद	...	१०८८
३	भरणा झालेले भाग भांडवल	...	७५०१८१
	परील पैकी सरकारी भाग भांडवल	...	१६३२५८
४	स्वतःचा निधी	...	९५४२४२
५	ठेवी	...	२४२७५१०
६	कॅम्पे भांडवल	...	१०१०७०२६
७	निव्वळ दिलेली कर्जे	...	३८७०४२२
८	खरेदीची किंमत	...	२९४६८९३
९	विक्रीची किंमत	...	२९७८०४४
१०	नफा मिळालेल्या	अ] संस्था .. ब] रक्कम ..	११२२ ६६९८६
११	तोट्यातील	अ] संस्था .. ब] रक्कम ..	७५६ १२२५४६



टीप :- १] बाव क्र. ८, ९ मध्ये साखर कारखान्यानी गाळलेल्या उसाची किंमत प्रती मेट्रीक टनास स्मये अंदाजित असून लेव्ही साखर प्रती मेट्रीक टनास ४८०० रु व खुली साखर विक्री प्रती मेट्रीक टनास ७३०० रु धरून आलेली आहे.

२] बाव ३, ४, ५, ६, ७, १०, ११ मध्ये तासगांव साखरकारखान्याची माहितीचा तसेच सहकारी सूत गिरण्यांच्या माहितीचा अंतर्भाव नाही.

आधार :- १] मा. जिल्हा उप निबंधक, सहकारी संस्था, सांगली. २] मा. दुग्ध विकास अधिकारी [सहा. निबंधक दुग्धशाळा] मिरज. ३] मा. संख्याशास्त्रज्ञ [साखर] संचालनालय, पुणे.

तक्ता क्र. ६. ३.

जिल्ह्यातील सर्व प्रकारच्या सहकारी संस्थांची लेखा परिक्षा वर्गाप्रमाणे वर्गवाही वर्ष १९९०-९१.

जिल्हा-सांगली.

१. क्र. :	जिल्हा/तालुका	लेखा परिक्षणानुसार वर्ग				वर्गिकरण केलेल्या	लेखापरिक्षण झालेले नाही	सहकारी संस्थांची एकूण संख्या	भेरा व वर्गवारी न झालेल्या
		अ	ब	क	ड				
१	२	३	४	५	६	७	८	९	१०
	जिल्हा एकूण	३५६	६५३	३८६	६९	१४६४	१५४५	३०१२	३
१	मिरज	१४१	१५०	५८	६	३५५	४२८	७८५	२
२	तासगांव	५६	८६	७२	१०	२२४	१९३	४१७	-
३	खानापूर	१८	७१	५४	१०	१५३	१६७	३२१	१
४	आटपाडी	३	२७	१५	१२	५७	१०८	१६५	-
५	जत	२१	६०	५०	११	१४२	११०	२५२	-
६	कवठे महाकाळ	११	५०	३८	१०	१०९	१३९	२४८	-
७	वाढवा	९१	१३७	६७	८	३०३	२७२	५७५	-
८	शिराळा	१५	७२	३२	२	१२१	१२८	२४९	-

आधार :- मा. विशेष लेखा परिक्षक, सहकारी संस्था,
सांगली.

तक्ता क्र. ६. ४

जिल्ह्यातील राज्य आणि जिल्हा पातळीवरील सहकारी बँकांचे कार्य, सन-१९९०-९१, जिल्हा:-सांगली.

[स्मये:- हजारांत]

अ. क्र. :	बँकांचा प्रकार	बँकांच्या शुखा :	सभासद संख्या :	वैयक्तिक सभासद :	भाग भांडवल :	राखीव व इतर निधी :	ठेवी भांडवल :	खेळते भांडवल :	अल्प मुदतीची कर्जे रोख पतः देयकातील कर्जे सूट	१२	
१	२	३	४	५	६	७	८	९	१०	११	१२
१	महाराष्ट्र राज्य सहकारी बँक लि. मुंबई	-	-	-	-	-	-	-	-	-	-
२	जिल्हा मध्यवर्ती सहकारी बँक	१४८	२०२१	३६०	६६६२४	९३४५७	१७७३१५	२४५४५०४	९२७९७४	२९७८	४३२८२५
३	जिल्हा औद्योगिक सहकारी बँक	-	-	-	-	-	-	-	-	-	-
४	राज्य कृषि व ग्रामीण विकास बँक	१५	१८९	५०३८०	३६७४२	-	-	-	-	-	-

तक्ता क्र. ६.४ [चालू]

अ. क्र. : बँकाचा प्रकार	ः शेतीच्या ः मध्यम ः दीर्घ			ये णे ऋज						
	ः हंगामासाठी ः मुदतीची	ः कर्ज	ः मुदतीची	ः कर्ज	ः अल्पमुदत	ः मध्यममुदत	ः दीर्घमुदत	ः अल्पमुदत	ः मध्यम	ः दीर्घ
१	२	३	४	५	६	७	८	९	१०	११
१ महाराष्ट्र राज्य सहकारी बँक लि. मुंबई	-	-	-	-	-	-	-	-	-	-
२ जिल्हा मध्यवर्ती सहकारी बँक	३०००२६	३०४१४५	४२१९९	१२६०२८०	४५७५४७	९०७४७	४२००६	९८१०	६४६	
३ जिल्हा औद्योगिक सहकारी बँक	-	-	-	-	-	-	-	-	-	-
४ राज्य व कृषि व ग्रामीण विकास बँक	-	-	९०५४२	-	-	५२६७११	-	-	१७५१३	

आधार:- १] मा. कार्यकारी संचालक, जिल्हा मध्यवर्ती सहकारी बँक लि. सांगली.

२] मा. व्यवस्थापक, जिल्हा कृषि व ग्रामीण विकास बँक, जिल्हा सांगली.

जावी र/१२३९२.

३] मा. उपनिबंधक, सहकारी संस्था, सांगली.

तक्ता क्र. ६. ५

जिल्हयातील प्राथमिक कृषियत सहकारी संस्थांचे कार्य वर्ष: -१९९०-९१ जिल्हा:- सांगली [रुपये - हजारांत]

अ. क्र.	जिल्हा/ तालुका	संस्थांची संख्या	एकूण खातेदारांची संख्या	सभासद.			भाग भांडवल	स्तंभ-२ पैकी शासकीय भाग भांडवल	राखीव आणि इतर निधी	संस्थेने घेतलेले कज	खर्च भांडवल	
				एकूण	लहान खातेदार सभासद	मोठे खातेदार सभासद						इतर
१	२	३	४	५	६	७	८	९	१०	११	१२	
१	मिरज	५७	६५१६२	५६०७१	२५७२५	२०५५५	१००२१	२१४४३	१०८१	१३८१३	६०८८६	११४२८४
२	तासगांव	८२	६७१२४	५५७२७	३२३५१	७१३७	२२३२	३७७०२	२००	१६१०४	२६७८५	१९२०५१
३	खानापूर	२३	५२८६६	४५२८७	२२१८८	६२३५	२८६४	१२३६१	३३८	३३८	४४५२४	७५८६०
४	आठपाडी	३६	२५८१५	२७६३२	१४२२५	६५२०	६१८७	७०४६	१७१	१४००	२२७०७	४२२०५
५	जत	५८	५१०६५	४०९१०	२०७८२	११७५४	८३६७	७७२३	१३७	२५३४	३०८५३	४२३३५
६	कवठेमहाकाळ	३६	२६८३२	२६६७४	१५६८०	५२२८	५८२६	८०२८	२२६	२३५१	२५६३२	४६२६७
७	वाळवा	२६	५०३३८	५६०७२	४०८२५	३६८५	११५६२	२७२६२	२०४	१३४४७	७२१६२	१३०४६३
८	शिराळा	५४	३०७०८	२२३६७	२०२८०	३६४७	५४४०	५३१५	१७८	१६२७	१४११८	२८१६०
-जिल्हा एकूण		५२२	३६२९१०	३३८७४७	२०६८३३	६६२३१	६६५८३	१२७६५७	३२३५	५३६३३	३६७७५१	६७२३२५

जावी र२२७१९२

[पुढे चालू]

तक्ता क्र. ६. ५

अ. क्र. : जिल्हा/तालुका : एकूण दिलेली कर्जे : येणे कर्ज, अल्प, मध्यम : एकूण कर्जाची थकबाकी : ३ वर्षांपेक्षा कमी वर्षे : ३ वर्षांपेक्षा अधिक वर्षे
 अल्प, मध्यम, दीर्घमुदत : व दीर्घ मुदत : अल्प, मध्यम, व दीर्घ मुदत : कर्जाची थकबाकी : वर्ष थकबाकी

१	२	१४	१५	१६	१७	१८	१९	२०	२१	२२	२३
१	मिरज	१३४८८६	६२२१५	१३४४३	७५५८७	२७०२	१०३८६	२२०२	७८०६	५०७	२५८०
२	तासगांव	२६३८०	२७८१८	३१८८२	१४५८८८	५५०२	२१४२८	३१७२	११२७२	२३३०	१०२०७
३	खानापूर	१०५७१	४३४७३	१२२५०	५८६२८	४१४३	१०८०४	३८६१	२३७७	२८३	१४२७
४	आटमाडी	५६३५	२२२७७	७२१४	३३५७७	२४७३	७८५६	२०१०	५६५७	४६३	२१२२
५	जत	१२२२८	३१५८५	१३७७०	४१५५८	२११३	६७२३	१६२३	४२४७	४२०	१७७६
६	कवठेमहाकाळ	६६०७	२६२२३	८७७३	३६४७३	२८२५	७७६४	१५३७	२१२३	१२८८	५५७१
७	वाळवा	१७२४४	७४१२०	१८६६४	८३८५०	२७६५	६६३०	२५११	५६१४	२५४	१०१६
८	शिराळा	७२५५	१५५१४	२५२८	१२७८२	१३५५	२५२०	१२१६	२३६०	१३२	१६०
-जिल्हा एकूण		२२४७७	३७३३६५	११४५२४	४२५६१०	२३८८५	७४१८१	१८२०२	४२२५०	५६८३	२४२३१

जावी र/२७१२२

आधार:-मा. जिल्हा उपनिबंधक सहकारी संस्था सांगली..

तक्ता क्र. ६. ६

जिल्ह्यातील शेतकरी सेवा संस्थांचे कार्य ३०. ६. ९१ जिल्हा सांगली. [रुपये हजारांत]

अ. क्र.	जिल्हा/तालुका	सहकारी संस्थांची संख्या	एकूण खाते दहांची संख्या	सभासद एकूण	खातेदार	इतर	भाग भांडवल	त्यापैकी शासकीय	राखी व इतर निधी	कर्ज	खेळते भांडवल
१	२	३	४	५	६	७	८	९	१०	११	१२

१ मिरज

२ तासगांव

३ खानापूर

४ आटपाडी

५ जत

६ कवठेमहाकाळ

७ वाळवा

८ शिराडा

-जिल्हा एकूण

निरंक

तक्ता ६. ६ पुढे चालू.

अ. क्र.	: तालुका/ जिल्हा.	: दिलेली एकूण कर्जे.	: येणे कर्जे.	:	: कर्जाची एकूण थकवाकी.																	
		: अल्प, मध्यम, दीर्घ	: अल्प, मध्यम, दीर्घ	:	: थकवाकीदार: रक्कम																	
		: ऋणकोची संख्या	: रक्कम येणे असलेल्या सभासदांची संख्या	:	: रक्कम																	
				:	: तीन वर्षांपेक्षा कमी																	
				:	: तीन वर्षांपेक्षा जास्त																	
				:	: थकवाकीदार: रक्कम																	
				:	: थकवाकीदार																	
				:	: रक्कम.																	
१	:	२	:	१४	:	१५	:	१६	:	१७	:	१८	:	१९	:	२०	:	२१	:	२२	:	२३

- १ मिरज
- २ तासगांव
- ३ खानापूर
- ४ आटपाडी
- ५ जत
- ६ कवठेमहाकाळ
- ७ वाळवा
- ८ शिराळ

आधार :- मा. जिल्हा उपनिबंधक सहकारी संस्था, सांगली.

तक्ता क्र. ६. ७.

जिल्हयातील लॅप्स संस्थेचे कार्य वर्ष - १९९०-९१ जिल्हा-सांगली [रु. हजारान्त]

क्र. :	जिल्हा / तालुका :	सहकारी संस्थेची संख्या	सहकारी दारांची संख्या	स्कूण खाते- सभासद	स्कूण खातेदार सभासद	भाग भांडवल	यापैकी शासकीय इतर निधी	राखीव व इतर	कर्जे	खेळते भांडवल.		
१ :	२ :	३ :	४ :	५ :	६ :	७ :	८ :	९ :	१० :	११ :	१२ :	१३ :

१ मिरज

२ तासगांव

३ खानापूर

४ आटपाडी

५ जत

६ कवठेमहांकाळ

७ वाळवा

८ शिराळा

जिल्हा स्कूण

नि रं क

पुढे चालू.

तक्ता क्र. ६. ७ [पुढे चालू]

अ. क्र.	जिल्हा/तालुका	दिलेले एकूण कर्ज अल्प, मध्यम व दीर्घ मुदत	येणे कर्ज अल्प, मध्यम व दीर्घ मुदत	कर्जाची एकूण थकबाकी अल्प, मध्यम व दीर्घ मुदत	त्यापैकी तीन वर्षांपेक्षा कमी.	तीन वर्षांपेक्षा जास्त					
		ऋणकांची संख्या : रक्कम	रक्कम येण असलेल्या सभासदांची संख्या	रक्कम : थकबाकी दारांची संख्या	रक्कम : थकबाकी दारांची संख्या	रक्कम : थकबाकी दारांची संख्या					
१	२	१४	१५	१६	१७	१८	१९	२०	२१	२२	२३

१. मिरज

२. तासगांव

३. खानापूर

४. आटपाडी

५. जत

६. कवठे महाकाळ

८. वाळवा

८. शिराळा.

जिल्हा स्कूग

नि रं क

आधार :- मा. जिल्हा उपनिबंधक सहकारी संस्था, सांगली.

तज्जा क्र. ६.८

जिल्हयातील प्राथमिक कृषि सहकारी संस्थांनी दिलेली पीक वर्ग १९९०-९१. जिल्हा - सांगली.

[समये: - हजारांत]

क्र.	जिल्हा/तालुका	स्कूप पीक करी	अन्नधान्ये									
			गहू	भात	ज्वारी धान्ये ज्वारी, वाजरी, मका	वर्गीय	डाळी	इतर	कापूस	धान्ये	ज्वारी	तांदूळ व मसुरा
१	२	३	४	५	६	७	८	९	१०	११	१२	१३
१	मिरज	४६५५१	९४०	-	७५४०	-	९११	-	५९१०	२४०५०	-	७२००
२	तासगांव	७२४००	२७१३	-	११०४२	१५५	२०३८	-	५४६	४१२४१	-	१४६५८
३	खानपूर	३४६००	-	-	१६२०२	-	-	-	-	१३३९३	-	४९२८
४	आटपाडी	१६७७२	-	-	३७३१	-	-	६३९३	-	६३७२	-	२७६
५	जत	२११४७	-	-	१११८३	-	-	१२१	२६	९२७८	-	५३९
६	कवठेमहाकाळ	१७९९१	४१७	-	५०९१	-	-	३३५	११२	९२३१९	३३	२७६४
७	वाळवा	६४१४४	-	-	११५८६	-	-	-	२१३६	४८१८२	-	२२४०
८	शिराळा	११८५२	-	१३६	२९८५	-	-	-	४२७	८३०३	-	१
-जिल्हा स्कूप:-		२८५४५७	४०७०	१३६	६२३७४	१५५	२९४२	६८४२	९१५७	१६००५८	३३	३२६७६

11/वीर/२४१९२

आधार- मा. जिल्हा उपनिबंधक, सहकारी संस्था, सांगली.

तकती
तकती क्र. ६. २

जिल्हयांतील शेतकरी सेवा संस्थानी दिलेली पीक कर्जे वर्ष १९९०-९१ जिल्हा-सांगली. [रु. हजारांत]

अ. क्र. : जिल्हा/तालुका :	१	२	३	४	५	६	७	८	९	१०	११	१२	१३
		स्कूप	गहू	भात	[ज्वारी वर्गीय धान्ये]	डाळी	इतर	कापूस	गळीताची	ऊस	ताग व मेस्टा	इतर	
					ज्वारी, बाजरी, मका		अन्न धान्ये		धान्ये				

- १ मिरज
 - २ तासगांव
 - ३ खानापूर
 - ४ आटपाडी
 - ५ जत
 - ६ कवठेमहाकाळ
 - ७ वाळवा
 - ८ शिराळा
- जिल्हा स्कूप

नि रं क

आधार- मा. जिल्हा उपनिबंधक सहकारी संस्था, सांगली.

जावीर/३११९२.

तक्ता क्र. ६.१०.
जिल्ह्यातील आदिवासी शेतकरी संस्थानी दिवसी पीक कर्जे वर्ष १९१०-११ जिल्हा - सांगली. [समये हजारोंत]

अ. क्र.	जिल्हा/तालुका	अ	न्न	धा	न्ये	१	२	३	४	५	६	७	८	९	१०	११	१२	१३
			स्कूण	गहू	भात	[ज्वारी वर्गीय धान्ये]	डाळी	इतर	कापूस	गळीताची धान्ये	उस	ताग व मेस्टा	इतर					
						ज्वारी, बाजरी, मका		अन्नधान्ये										

- १ मिरज
- २ तासगांव
- ३ खानापूर
- ४ आटपाडी
- ५ जत
- ६ कवठेमहाकाळ
- ७ वाळवा
- ८ शिराळा
- जिल्हा स्कूण

आधार:- मा. जिल्हा उपनिबंधक सहकारी संस्था, सांगली.

तक्ता क्र. ६. ११

जिल्ह्यातील बिगर कृषि पत संस्थांचे कार्य ३०. ६. १९९१ ला संपणा-या वर्षाकरिता. जिल्हा-सांगली. [रु. हजारांत]

ज. क्र. :	प्रकार	संस्था	सभासद	भागभांडवल	राखीव व इतर निधी	ठेवी	खेव्तेभांडवल	कर्ज			
								अग्रिम	पसल झालिले	येणे	थकीत
१	२	३	४	५	६	७	८	९	१०	११	१२
१ प्राथमीक सहकारी बँका											
१	१]नागरी बँका	२२	१५८६२५	५८६२३	११६०४१	२२०६४६०	३१०७३६८	१८२६४१६	३५८३०६५	१६४३४४५	२०७७१८
	२]कर्मचारी पतपेढी बँक	१	८००९	१४४९६	४४७८	१०७६२८	१२१७८३	१८२८००	१५३२४३	१४२०७७	१०६७
२ बिगर शेती आणि इतर											
१]नागरी बँका											
	२]कर्मचारी पतपेढी	१४४	४४३२३	७३३५५१	१८०६३	२५१६५	२८०१४१	१३१५६३	८२४२२	१८४०२५	१५०२
	३]इतर नागरी पतपेढी	४३१	१८१२८५	३१८२०	२५०२	१४१५०७	१२७२१२	१२१४५०	१००८७४	१३०५२८	१८४५८

आधार - मा. जिल्हा उपनिबंधक सहकारी संस्था, सांगली.

जाहीर/३११९३.

तक्ता क्र. ६. १२.

जिल्हयांतील प्राथमिक पणन संस्थांचे कार्य ३०. ६. १९९१ ला संपणा-या वर्षाकरीता.

जिल्हा-सांगली.
[समये -हजारांत]

अ. क्र. :	जिल्हा/तालुका :	संस्थांची संख्या	सभासदांची संख्या	खेळते भांडवल	खरेदीची किंमत	विक्रीची किंमत	कृषि	शेतीच्या गरजेच्या वस्तू	उपभोग्य वस्तू	स्वतःच्या मालकीच्या म्हणून	अडत्या म्हणून	स्कूप	कृषि उत्पनाची विक्री [आडते व मालक म्हणून]	मात व तांदूळ	गहू	इतर अन्नधान्ये
१ :	२ :	३ :	४ :	५ :	६ :	७ :	८ :	९ :	१० :	११ :	१२ :	१३ :	१४ :	१५ :	१६ :	१७ :
	जिल्हा स्कूप	१६	२४१७४	४७१२०	१४८४२	२७७२२	११४८८०	१६२२८२	६२५१४	२३२६०३	२११८	२२७	१३९५१			
	जिल्हा स्तरावरील	१	३४४२	१५५८४	-	३०९११	१२६७२	४४२२४	५५२२	५०४४६	-	-				
१	मिरज	४	५७७४	१४७४०	-	३९९६७	१८९२२	४१२५७	१९११२	६११६२	-	-				
२	तासगांव	३	३५६३	१६३२	-	५५१६	-	५३३७	-	५३३७	-	-				
३	खानापूर	१	११५८	२४६३	५०४७	७३४४	१४२३९	८०९५	१५०६८	२३१६३	१२०	११३				
४	आटपाडी	१	४७६२	११३४	-	१३	३९१	-	४६८	४६८	-	-				
५	जत	२	९१९	११७८	-	-	६०७१२	६०७८७	-	६०७८७	-	-				
६	कवठेमहाकाळ	१	३२३७	२५९८	३७१७	१३३५	३३६८	१४३८	८६८१	१०११९	१२७	११४				
७	वाळवा	२	११७०	७०२४	५४७८	१२३५१	१४६	१५५	१६१७५	१६३३०	१८७८	-	१३९५१			
८	शिराळा	१	१४९	७६७	६०७	२९२	४४३०	२९६	४४८८	४७८४	-	-				

जावी र/.

- ११७ -

पुढे चालू.

तक्ता क्र. ६.१२ [पुढे घालू]

अ. क्र. : जिल्हा/ तालुका : कृषि उत्पांनाची विक्री		: शेतीच्या आवश्यक वस्तूंची विक्री [आडते व मालक म्हणून]:										
[आडते व मालक म्हणून] [पुढे घालू]		: खेत : बियाणे : शेतीची अवजारे : इतर : स्कूण										
		कापूस	गळीताची वान्ये	डाळी	इतर	स्कूण	२०	२१	२२	२३	२४	२५
	जिल्हा स्कूण	-	३९५	-	३१०	१६७९१	९२२१९	५८९६	५०३४	१०५	१०३३५४	११२५५८
	जिल्हा स्तरावरील	-	-	-	-	-	३२३२४	५४१०	७	१०५	३७८४६	१२६००
१	मिरज	-	-	-	-	-	४१२५७	-	४०७०	-	४५३२७	१५८४२
२	तासगांव	-	-	-	-	-	५३३७	-	-	-	५३३७	-
३	थानापुर	-	४९	-	३१०	२८२	८३०५	४८४	६४८	-	९४३७	१३४४४
४	आटपाडी	-	-	-	-	-	१५	२	१३	-	३०	४३८
५	जत	-	-	-	-	-	-	-	-	-	-	६०७८७
६	कवठेमहाकाळ	-	-	-	-	३३४	४९८१	-	-	-	४९८१	४८०४
७	वाळवा	-	३४६	-	-	१६१७५	-	-	-	-	-	१५५
८	शिराळा	-	-	-	-	-	-	-	२९६	-	२९६	४४८८

मा. जिल्हा उपनिर्बंधक, सहकारी संस्था, सांगली.

तक्ता क्र. ६.१३.

जिल्हयांतील उत्पादक संस्था आणि सामाजिक सेवा संस्थांचे कार्य वर्ष १९९०-९१ जिल्हा-सांगली. [समये -हजरांत]

अ. क्र. :	संस्थेचा प्रकार	संस्थांची संख्या	सभासदांची संख्या	भाग भांडवल	राखीव व इतर निधी	खेळते भांडवल.
१ :	२	३	४	५	६	७
१	<u>उत्पादक संस्था -</u>					
१.१.	साखर कारखाने	२	७५९३४	२१८०००	५६१८४२	२४६८८००
१.२	इतर शेतीमाल प्रक्रिया	१६	१५५५५	४४५२	१२७१५	३१७३५
१.३	विपकर संस्था	३७	३५६४	४३६५	३६३७	७४२०
१.४	सूत गिरण्या	१४	उ. ना.	उ. ना.	उ. ना.	उ. ना.
१.५	इतर औद्योगिक संस्था	१०४	१३८१५	२१३३६	२७३३	५३२३७
१.६	दुग्ध व्यवसाय संस्था	६८२	२६१२०	३५६०	३५५७२	६०७७२
१.७	दुग्ध व्यवसाय संघटना	५	७५८	५२५३	१८११३	५७३६१
१.८	मत्स्य व्यवसाय संस्था	५३	३३७०	१३३१	२५	३४५
१.९	शेती संस्था	२२	७२८	१३५	२६२	४००२
१.१०	उपसा जलसिंचन संस्था	२५७	२९४४०	५८६२५	१६२७२	८४५७६१
१.११	वन कामगार संस्था	-	-	-	-	-
१.१२	इतर	२७	६१०२	४१७	४०२	२८६२
२	<u>सामाजिक सेवा संस्था</u>					
२.१	ग्राहक भांडारे	१०६	३६०४७	२७८६	१७६६	२३१५२
२.२	गृहनिर्माण	२९८	१३८८२	२५३२	४४७	५४७६१
२.३	कामगार संस्था	१७३	१०७८८	६२४	१२२६	२६४१५
२.४	परिवहन संस्था	-	-	-	-	-
२.५	इतर	१२	४०००	२३७	६१	१६३०

टीप :- बाव १.१ मधील स्तंभ ३ ते ७ मधील माहितीत सासगांव साखर कारखान्याचा अंतर्भाव नाही.

आधार - मा. जिल्हा उपनिबंधक सहकारी संस्था, सांगली.

जिल्हातील उत्पादक संस्था आणि सामाजिक सेवा संस्था यांचे महत्वाचे कार्य - वर्ष १९९०-९१ जिल्हा - सांगली.

अ. क्र.	संस्थेचा प्रकार	वाव	परिमाण	साध्य
१	२	३	४	५
१.	साखर कारखाने	अ] गाळलेल्या ऊसाचे वजन	हजार टन	३१०४
		ब] गाळलेल्या ऊसाची किंमत	लाख रुपये	२१६८३
		क] उत्पादित साखरेची वजन	हजार टन	३५१
		ड] उत्पादित साखरेची किंमत	लाख रुपये	२१६८३
२	प्राथमिक उद्योगी विक्रम संस्था	अ] चालू माग	संख्या	२३१
		ब] सत खरेदी	लाख रुपये	९८७६
		क] उत्पादन	लाख रुपये	१४९८०
		ड] विक्री	लाख रुपये	१७१३३
३	सूत गिरण्या	अ] चात्यांची संख्या	संख्या "००"	उ. ना.
		ब] उत्पादित सूत	हजार टन	उ. ना.
४	इतर औद्योगिक संस्था	अ] कच्चा माल खरेदी	लाख रुपये	२१७
		ब] उत्पादन	लाख रुपये	२३७
		क] विक्री	लाख रुपये	१९०
५	दुग्ध व्यवसाय संस्था	अ] दुग्ध खरेदी किंमत	लाख रुपये	१७९३
		ब] दुग्ध विक्रीची किंमत	लाख रुपये	१९९३
६	दुग्ध व्यवसाय संघटना	अ] खरेदीची किंमत	लाख रुपये	१९९३
		ब] विक्रीची किंमत	लाख रुपये	२१२५
७	मत्स्य व्यवसाय संस्था	अ] पकडलेल्या माशांची किंमत	लाख रुपये	६
		ब] विक्रीची किंमत	लाख रुपये	७
८	मत्स्य व्यवसाय केंद्रीय संस्था	अ] पकडलेल्या माशांची किंमत	लाख रुपये	०
		ब] विक्रीची किंमत	लाख रुपये	०
९	शेती संस्था	अ] कसलेले क्षेत्र	१०० हेक्टर	१०
		ब] उत्पादन	लाख रुपये	१७
१०	उपसा जलसिंचन योजना	अ] भिजलेले क्षेत्र	१०० हेक्टर	२७१

तक्ता क्र. ६.१४ [पृष्ठ चारू]

१	:	२	:	३	:	४	:	५
११	:	वन कामगार संस्था	:	अ] दिलेली कूपे	:	संख्या	:	-
	:		:	ब] वन उत्पादनाची किंमत	:	लाख रुपये	:	-
१२	:	घाऊक ग्राहक भांडारे	:	अ] खरेदीची किंमत	:	लाख रुपये	:	३४६
	:		:	ब] विक्रीची किंमत	:	लाख रुपये	:	२२४
१३	:	प्राथमिक ग्राहक भांडारे	:	अ] खरेदीची किंमत	:	लाख रुपये	:	१५८
	:		:	ब] विक्रीची किंमत	:	लाख रुपये	:	१७१
१४	:	गृहनिर्माण संस्था	:	वांधलेल्या घरांची किंता गाळ्यांची संख्या	:	संख्या १००	:	८
१५	:	कामगार कंत्राटदार संस्था	:	अ] वर्सात हाती घेतलेल्या कामांची संख्या	:	संख्या	:	१०४
	:		:	ब] हाती घेतलेल्या कामांची अंदाजीत किंमत	:	लाख रुपये	:	३२४
	:		:	क] दिलेली मजुरी	:	लाख रुपये	:	१९७

आधार :- मा. जिल्हा उपनिबंधक, सहकारी संस्था, सांगली.

तक्ता क्र. ६. १५.

नियंत्रित बाजारपेठांची तालुकावार माहिती दि. ३०. ६. ९१ ला संपणा-या वर्षासाठी. जिल्हता सांगली.

[परिमाण= आक= मेट्रीकटन= मूल्य= हजारस्मयांत]

अ. क्र.	बाजार पेठेचे नांव	तालुका	बाजार : पेठेचा प्रकार	उप बाजार पेठांची संख्या	वार्षिक		आक		मूल्य		मूल्य	
					१] शैग न फो ड्जेली	२] शैगदाणा	३] हळद	४] गुळ	परिमाण	मूल्य	परिमाण	मूल्य
१	२	३	४	५	६	७	८	९	१०	११	१२	१३
१.	कृषि उत्पन्न बाजार समिती, सांगली.	मिरज	नियंत्रित	३	४४१५	४६३६३	-	-	३००७४	३६२६९६	१०६४७१	५०५३३७
२.	कृषि उत्पन्न बाजार समिती तासगांव	तासगांव	"	१	२७५	२९४१	-	-	२०	२५१	१	४
३.	कृषि उत्पन्न बाजार समिती विटा	धानापूर	"	-	-	-	-	-	-	-	-	-
४.	कृषि उत्पन्न बाजार समिती आटपाडी	आटपाडी	"	-	१	५	४२	६३	-	-	२७३	१९९४
५.	कृषि उत्पन्न बाजार समिती, इस्लामपूर	इस्लामपूर	"	१	१५७६	२६२९	-	-	-	-	३७२	२१९५
६.	स्कूप बेरीज -	-	"	५	६२६७	५८९३८	४२	६३	३००९४	३६२९४७	१०७११७	५०९९३०

जावी र/१५२९२.

- १२२ -

[पुढे चालू]

तक्रा क्र. ६.१५. [पुढे चालू]

अ. क्र. :	बाजार पेठेचे नांव	तालुका	बाजार पेठेचा प्रकार	उप बाजार पेठांची संख्या	वार्षिक - आवक									
					५. मिरची	६. कापूस	७. तूर	८. हरभरा.	९. धने	परिमाणः	मूल्य	परिमाणः	मूल्य	परिमाणः
१ :	२	३	४	५	१४	१५	१६	१७	१८	१९	२०	२१	२२	२३
१.	कृषि उत्पन्न बाजार समिती, सांगली.	मिरज	नियंत्रित	३	१४६३	१८२६४	-	-	२७८	२२१७	१६५७	१३०६१	१२४	११२९
२.	कृषि उत्पन्न बाजार समिती, तासगांव	तासगांव	नियंत्रित	१	३	४१	-	-	१५१	१२१२	५१४	३७९७	४५५	३८७५
३.	कृषि उत्पन्न बाजार समिती, विटा	खानापूर	नियंत्रित	-	-	-	-	-	-	-	-	-	-	-
४.	कृषि उत्पन्न बाजार समिती, आटपाडी.	आटपाडी	नियंत्रित	-	३	३५४	-	-	-	-	-	२१	-	-
५.	कृषि उत्पन्न बाजार समिती, इस्लामपूर	वाळवा	नियंत्रित	१	३१	२९	-	-	५९	७४८	१२८	१४१२	९	५६
एकूण बेरीज				५	१५००	१८६८८	-	-	४७८	४१७७	२३०२	१८२९१	५८८	५०६६

तक्ता क्र. ६-१५ [पूढे चालू]

अ. क्र.	बाजार पेठेचे नांव	तालुका	बाजार पेठेचा प्रकार	उप बाजार पेठाची संख्या	वार्षिक - आक							
					१०. करडी	११. मूग	१२. उडीद	१३. मटकी	परिमाणः	मूल्य	परिमाणः	मूल्य
१	२	३	४	५	२४	२५	२६	२७	२८	२९	३०	३१
१	कृषि उत्पन्न बाजार समिती सांगली	मिरज	नियंत्रित	३	३३	११३	८७०	७३९५	४९५	३१९५	७९	५१९
२	कृषि उत्पन्न बाजार समिती तासगांव	तासगांव	"-	१	२	१८	२३०	१८५३	४१७	२७७१	३३	१६५
३	कृषि उत्पन्न बाजार समिती विटा	खानापूर	"-	-	-	-	-	-	-	-	-	-
४	कृषि उत्पन्न बाजार समिती आटपाडी	आटपाडी	"-	-	-	-	-	-	-	-	-	-
५	कृषि उत्पन्न बाजार समिती वाळवा	वाळवा	"-	१	-	-	-	-	२९	१८०	-	-
	स्कूण वेरीज	-	-	५	२५	१३१	११००	९२४८	९४१	६१४६	११२	६८४

तक्ता क्र. ६. १५. [पूढे चालू]

अ. क्र.	बाजार पेठेचे नांव	तालुका	बाजार पेठेचा प्रकार	उप बाजार पेठेची संख्या	वार्षिक आवक							
					१४. शेंडी	१५. ज्वारी	१६. ज्वारी	१७. गहू	परिमाणू	मूल्य	परिमाणू	मूल्य
१	२	३	४	५	१२	१३	१४	१५	१६	१७	१८	१९
१	कृषि उत्पन्न बाजार समिती सांगली.	मिरज	नियंत्रित	३	४८९	१६४१	७०७१	१७३७३	२६४	६६२	२१५४	१००१८
२	कृषि उत्पन्न बाजार समिती तासगांव	तासगांव	"-	१	७७०	४२६	३५१	९३७	५०	१२४	२२८	८४९
३	कृषि उत्पन्न बाजार समिती विटा	धानापुर	"-	-	-	-	-	-	-	-	-	-
४	कृषि उत्पन्न बाजार समिती आटपाडी	आटपाडी	"-	-	-	-	१६९९	४४५१	१९	४०	१३३८	२९४८
५	कृषि उत्पन्न बाजार समिती इस्लामपुर	वाळवा	"-	१	-	-	-	-	-	-	१८८३	७९०५
एकूण वेरीज				५	५५९	३०६७	९१२१	२२७६१	३३३	८२६	५६०३	२१७२०

तक्ता क्र. ६: १५ [पूढे चालू]

अ.क्र.	बाजार पेठेचे नांव	तालुका	बाजार पेठेचा प्रकार	उप बाजार पेठांची संख्या	वार्षिक आवक							
					१८. मका	१९. तंबरखु	२०. डाळ	२१. तुरडाळ	परिमाण	मूल्य	परिमाण	मूल्य
१	२	३	४	५	४०	४१	४२	४३	४४	४५	४६	४७
१	कृषि उत्पन्न बाजार समिती, सांगली	मिरज	नियंत्रित	३	२९६२२	७४०५६	-	-	-	-	-	-
२	कृषि उत्पन्न बाजार समिती, सांगली	तासगांव	"	१	३७०	९६०	-	-	-	-	-	-
३	कृषि उत्पन्न बाजार समिती, विटा	खानापूर	"	-	-	-	-	-	-	-	-	-
४	कृषि उत्पन्न बाजार समिती, आटपाडी	आटपाडी	"	-	-	-	-	-	-	-	-	-
५	कृषि उत्पन्न बाजार समिती, इस्लामपूर	इस्लामपूर	"	१	-	-	-	-	-	-	-	-
	एकूण वेरीज -	-	-	-	२९९९२	७५०१६	-	-	-	-	-	-

जावी र/१८२९२.

[पूढे चालू]

तक्ता क्र. ६. १५ [पुढे चालू]

अ.क्र. :	बाजार पेठेचे नांव	तालुका	बाजार पेठेचा प्रकार	उप. बाजार पेठाची संख्या	वार्षिक आक							
					२२. वाठापा	२३. मूगडाळ	३४. उडीद डाळ	२५. मसूर	परिमाणः	मुल्य	परिमाणः	मुल्य
१	२	३	४	५	४८	४९	५०	५१	५२	५३	५४	५५
१	कृषि उत्पन्न बाजार समिती, सांगली	मिरज	नियंत्रित	३	७२९	५८३७	-	-	-	-	-	-
२	कृषि उत्पन्न बाजार समिती, तासगांव	तासगांव	"	१	-	-	-	-	-	-	-	-
३	कृषि उत्पन्न बाजार समिती, विटा	खानापूर	"	-	-	-	-	-	-	-	-	-
४	कृषि उत्पन्न बाजार समिती, असटपाडी	आसटपाडी	"	-	-	-	-	-	-	-	-	-
५	कृषि उत्पन्न बाजार समिती, इस्लामपूर	वाळवा	"	-	-	-	-	-	-	-	-	-
	स्कूप बेरीज	-	-	५	७२९	५८३७	-	-	-	-	-	-

तक्ता क्र. ६. १५ [पुढे चालू]

अ. क्र.	बाजार पेठेचा प्रकार	तालुका	बाजार पेठेचा प्रकार	उप बाजार पेठांची संख्या	वार्षिक आक									
					२६. मसूर डाळ	२७. मटकी डाळ	२८. भात	२९. तांदूळ	३०. चवळी	परिमाणः	मुल्य	परिमाणः	मुल्य	परिमाणः
१	२	३	४	५	६	७	८	९	१०	११	१२	१३	१४	१५
१	कृषि उत्पन्न बाजार समिती, सांगली, सांगली	मिरज	नियंत्रित	३	-	-	-	-	-	-	४२८२	३४४७६	-	-
२	कृषि उत्पन्न बाजार समिती, तासगांव	तासगांव	"	१	-	-	-	-	-	-	१	३	२०५	१२५२
३	कृषि उत्पन्न बाजार समिती, विटा	खानापूर	"	-	-	-	-	-	-	-	-	-	-	-
४	कृषि उत्पन्न बाजार समिती, आटपाडी	आटपाडी	"	-	-	-	-	-	-	-	-	-	-	-
५	कृषि उत्पन्न बाजार समिती, इस्लामपूर	वाठवा	"	१	-	-	-	-	१३	३४	१११२	११७०२	-	-
	स्कूण वेरीज	-	-	५	-	-	-	-	१३	३४	५४०२	४६१८८	२०५	१२५२

तक्ता क्र. ६. १५ [पुढे चालू]

दिनांक १२/१२/२२

अ. क्र.	बाजार पेठेचे नांव	तालुका	बाजार पेठेचा प्रकार	उप बाजार पेठांची संख्या	३१. घोवडा	३२. चिंच	३३. कदि	३४. संकरित	ज्वारी	आवका		
१	२	३	४	५	६६	६७	६८	६९	७०	७१	७२	७३

१	कृषि उत्पन्न बाजार समिती, सांगली	मिरज	नियंत्रित	३	-	-	-	-	-	-	-	-
२	कृषि उत्पन्न बाजार समिती, तासगांव	तासगांव	"	१	४७०	१९३७	४०३	३३२२	२	३	२१२८	४५२०
३	कृषि उत्पन्न बाजार समिती, विटा	खानापूर	"	-	-	-	-	-	-	-	-	-
४	कृषि उत्पन्न बाजार समिती, आटपाडी	आटपाडी	"	-	-	-	-	-	४०	-	-	-
५	कृषि उत्पन्न बाजार समिती, इस्लामपूर	वाळवा	"	१	-	-	-	-	-	११७२	२९३६	-
-	एकूण वेरीज	-	-	-	४७०	१९३७	४०३	३३२२	२२	४३	३३००	७४५६

जावी र/१२२२२.

- १२२२ -

[पुढे चालू]

- १२२२ -

अ. क्र.:	बाजार पठेचे नांव	तालुका	बाजार प. उप. पठेया प्रकार:	बाजार	वार्षिक आवक
१	२	३	४	५	६
१	कृषि उत्पन्न बाजार समिती, सांगली	सांगली	परिमाणु नियंत्रित	३५ सूर्य फूल	३६ काढा हूलगा : ३७ सोयाबीन
२	कृषि उत्पन्न बाजार समिती, तासगांव	तासगांव	नियंत्रित	६	५४
३	कृषि उत्पन्न बाजार समिती, विटा	खानापूर	नियंत्रित	-	-
४	कृषि उत्पन्न बाजार समिती, आटपाडी	आटपाडी	नियंत्रित	-	-
५	कृषि उत्पन्न बाजार समिती, इस्लामपूर	वामना	नियंत्रित	१	-

आधार-मा. सचीव कृषि उत्पन्न बाजार समिती, सांगली, तासगांव, विटा

तक्ता क्र. ६. १६

जिल्हयांतील सावकारांची संख्या आणि त्यांनी दिलेले कर्ज ३१ जुलै १९९१ ला संपणा-या वर्षा करिता.

जिल्हा:- सांगली

वर्ष १९९०-९१

[रुपये- हजारांत]

अ. क्र. : जिल्हा/तालुका : सावकारांची संख्या : व्यापारांना दिलेली कर्जे : व्यापा-या व्यतीरिक्त दिलेली कर्जे : स्कूण कर्जे
१ : २ : ३ : ४ : ५ : ६

जिल्हा स्कूण	१३३	२२३८८	११६४९	३४०३७
१ मिरज	६१	३४३५	७३८३	१०८१८
२ तासगांव	१४	२२८४	१४७१	३७५५
३ खानापूर	१९	१६४२०	७८	१६४९८
४ आटपाडी	१	-	१०	१०
५ जत	७	१२०	६२५	७४५
६ कवठेमहाळ	७	१२९	३७४	५०३
७ वाळवा	२३	-	१७०८	१७०८
८ शिराळा	१	-	-	-

आधार- मा. जिल्हा उपनिबंधक, सहकारी संस्था, सांगली.

जावीर/३११९२.

तक्ता क्र. ७. १

सार्वजनिक व अर्थसहाय्यित संस्थामार्फत उपलब्ध असलेल्या वैद्यकीय सुविधांची माहिती, वर्ष-१९९०. जिल्हा-सांगली.

अ. क्र.	जिल्हा/तालुका	संख्या	खाटांची संख्या	उपचार केलेले आंतररुग्ण (शिकड्यात)	रुग्णालये	दवाखाने	पुस्तकें	प्राथमिक आरोग्य केंद्रे	डॉक्टर व वैद्य	परिचारीका	स्कूण	स्त्रिया मुले	पुरुषा	स्त्रिया मुले
१	२	३	४	५	६	७	८	९	१०	११	१२	१३	१४	
१	जिल्हा एकूण	११	६४	२	५३	२०३	८०१	१०५८	४२१	१६६	१३१	१३८	१६४	
२	मिरज	२	१६	२	८	७०	४३४	४२४	२६४	५०	६४	७२	१५४	
३	तासगांव	२	७	-	२	२५	७२	११३	५०	२०	२२	१४	२	
४	खानापूर	२	१०	-	६	३२	५८	१२३	२७	४१	२८	२१	२	
५	आटपाडी	१	३	-	४	११	३२	५३	२७	१०	३	८	२	
६	जत	२	६	-	८	२२	६१	७४	३५	८	३	२	१	
७	कवठेमहाकाळ	१	४	-	४	१४	३७	५१	२६	१०	३	८	१	
८	वाळवा	१	१०	-	८	२२	६५	८७	४३	७	३	६	१	
९	शिराम्हा	१	८	-	६	१७	४२	६०	२०	२०	५	६	१	

जावी र/१२३९२.

[पूढे चालू]

तक्ता क्र. ७. १. [चालू]

अ. क्र. : तालुका/जिल्हा : उपचार केलेले बाह्यरुग्ण [शेकड्यांत]

१	२	३	४	५
		पुरुष	स्त्रिया	मुले
१	जिल्हा एकूण	२९९०	२७९२	१८६१
२	मिरज	१००३	८७१	५२६
३	तासगांव	३८८	३८१	२४०
४	खानापूर	२११	२१८	१७६
५	आटपाडी	२५१	१९७	१६५
६	जत	३७४	३१७	१७५
७	कवठेमहाकाळ	२३६	२३७	२०१
८	वाळवाण	३२६	३९३	२७९
९	शिराळा	२०१	१७८	९९

आधार:- १] मा. जिल्हा आरोग्याधिकारी, जिल्हा परिषद, सांगली.

२] मा. जिल्हा शल्य चिकीत्सक, सर्वोपचार रुग्णालय, सांगली.

३] मा. मुख्याधिकारी, नगरपरिषद, सर्व जिल्हा:- सांगली.

जावीर/
१२३९३.

नोंदणी केलेल्या जन्म व मृत्यूची संख्या १९८९ वर्षाकरिता. जिल्हा-सांगली.

अ. क्र. : जिल्हा/ : स्कूण : नोंदलेल्या जन्मांची संख्या : नोंदलेल्या मृत्यूंची संख्या : बाल मृत्यूंची संख्या
 : तालुका : ग्रामीण/ : पुरुषा : स्त्रिया : स्कूण : पुरुषा : स्त्रिया : स्कूण : पुरुषा : स्त्रिया : स्कूण
 : शहरी : १ : २ : ३ : ४ : ५ : ६ : ७ : ८ : ९ : १० : ११ : १२

जिल्हा	स्कूण	२३६३१	१९७७९	४३३१०	६७६२	४६८९	११४५१	५५७	३७९	९३६
१. मिरज	ग्रामीण	१४१४६	११६०६	२५७५२	३५९०	२४८८	६३७८	१६९	१४६	३१५
	शहरी	९४८५	८१७३	१७६५८	३१७२	१९०१	५०७३	३८८	२३३	६२१
	एकूण	८२९९	७१५१	१५४५०	३४३१	२१७२	५६०३	४१३	२४९	६६२
२. तासगांव	ग्रामीण	२०२२	१६१०	३६३२	६२९	४६८	१०९७	२५	२१	४६
	शहरी	६२७७	५५४१	११८१८	२८०२	१७०४	४५०६	३८८	२२८	६१६
	एकूण	३४२०	२९१८	६३३८	७१६	५३५	१२४१	२३	३५	५८
३. खानापूर	ग्रामीण	२७१७	२१६१	४६७८	६०५	४८५	१०९०	२३	३३	५६
	शहरी	९०३	७५७	१६६०	१११	४०	१५१	०	२	२
	एकूण	२७२०	२३८२	५१०२	५०७	४५०	९५७	१८	२६	४४
४. आटपाडी	ग्रामीण	१८२३	१६२०	३४४३	४०८	४०२	८१०	१८	२३	४१
	शहरी	८९७	७६२	१६५९	९२	४८	१४७	-	३	३
	एकूण	११३५	७६९	१९०४	२५०	१८३	४३३	५	६	११
५. जत	ग्रामीण	११३५	७६९	१९०४	२५०	१८३	४३३	५	६	११
	शहरी	-	-	-	-	-	-	-	-	-
	एकूण	२३०६	१७७१	४०७७	४६०	३२२	७८२	१४२	१४	५६
६. कवठेमहाकाळ	ग्रामीण	२३०६	१७७१	४०७७	४६०	३२२	७८२	४२	१४	५६
	शहरी	-	-	-	-	-	-	-	-	-
	एकूण	१५४२	१२७७	२८१९	२८४	२२४	५०८	२२	२३	४५
७. वाळवा	ग्रामीण	१५४२	१२७७	२८१९	२८४	२२४	५०८	२२	२३	४५
	शहरी	-	-	-	-	-	-	-	-	-
	एकूण	३२३४	२७२३	५६४७	७८४	५४४	१३५८	२३	१९	४२
८. शिराळा	ग्रामीण	१८१६	१६१०	३४२६	६२४	४६५	१०८९	२३	१९	४२
	शहरी	१४०८	१११३	२५२१	१६०	१०९	२६९	-	-	-
	एकूण	९८५	७८८	१७७३	३३६	२३९	५६९	११	७	१६
९. शिराळा	ग्रामीण	९८५	७८८	१७७३	३३०	२३९	५६९	११	७	१६
	शहरी	-	-	-	-	-	-	-	-	-
	एकूण	-	-	-	-	-	-	-	-	-

आधार :- मा. संघटक आरोग्य सेवा संचालनालय, पुणे.
- १३४ -

तक्ता क्र. ७. ३

विविध कारणानुसार मृत्यूंची संख्या वर्ष -१९८९

जिल्हा : सांगली. .

अ. क्र. : वर्ष : हिवाताप:पटकी:देवी: क्षय : न्मोनिया:आमांश : हृदय : विषम:कर्क:वृद्धन : आत्म : अपघात : इतर कारणे:एकूण मृत्यू
:अतिसार:विकार :ज्वर : रोग:क्रिये :हत्या
: गॅस्ट्रो : संवधी : रहदारी:इतर :
:वहातूकचे:अपघात
:अपघात

१ : २ : ३ : ४ : ५ : ६ : ७ : ८ : ९ : १० : ११ : १२ : १३ : १४ : १५ : १६ : १७

१ १९८९ - २ - ३१५ २०६ १९ ८०६ ८ ४०४ ५४७ ४४ ४४ ३५९ ८६२२ ११४५१

आधार:- मा. संचालक, आरोग्य सेवा संचालनालय, पणे नं. १

जावी र/२१५९२.

तक्ता क्र. ७. ४.
माता व बालसंगोपन कार्यक्रमांतर्गत लस टोचणी वर्ष - १९९०-९१ जिल्हा - सांगली.

अ. क्र.	तहसिल/जिल्हा	गाामीण/नागरी	[डी पी टी] : [डी.टी.]	पोलीओ	बीसीजी	गोवर	विषमज्वर	धनुर्वात लस	१० वर्षे	१६ वर्षे	गरोदर स्त्रिया
१	२	३	४	५	६	७	८	९	१०	११	१२
१	मिरज	गाामीण नागरी	७७०२ २४७१	७२५२ २३४५	५६६१ १४२४३	८७८८ ७३२१	५६२२ ३५७१	१६०२ -	६८१४ ८०२७	८४४६ ६१३१	१२२३६ ५५९२
२	तासगांव	गाामीण नागरी	७६५० ७५७	७६३० ८७३	७४४७ २६५	७३६० ५८५	५३२५ ६०५	२३ -	५६७२ १३४०	५३४२ ६६७	६९१६ ४४६
३	खानापूर	गाामीण नागरी	५२८० उना	५२७३ उना	६४२१ उना	५६७४ उना	४२२७ उना	२४८ -	४६८० उना	४७५६ उना	५६०० उना
४	आटपाडी	गाामीण नागरी	२६१४ -	२५८५ -	२७०७ -	२२७८ -	२०३२ -	- -	२१२४ -	१२८३ -	२३७७ -
५	जत	गाामीण नागरी	५५१४ -	५४२६ -	५६६१ -	५१०७ -	४८२४ -	- -	५०२२ -	४६६४ -	३८४१ -
६	कवठेमहांकाळ	गाामीण नागरी	३१२२ -	३०८० -	२१२६ -	२७३२ -	२२८२ -	२२३६ -	२२१० -	२१७४ -	३१११ -
७	वाळवा	गाामीण नागरी	७५३८ ३२५	७४४१ ३२५	६७११ ८००	६५८८ १६६	६१५२ ४०	११३६ -	५२५८ ३८	५४२५ ३६	६७०७ ३०
८	शिराळा	गाामीण नागरी	३८१४ -	३८३१ -	३६६८ -	३३२४ -	३२५५ -	- -	३४७३ -	३१५० -	३४२८ -
	जिल्हा स्कूण	गाामीण नागरी स्कूण	४३२४१ १०६२३ ५४५६४	४३२८७ १०६१३ ५४६००	४०५४२ १६००८ ५६५५०	४१८५१ ८१४२ ४२२२३	३४५८७ ४२१६ ३८८०३	५६४५ - ५६४५	३५२६० २४०५ ४५३६५	३६०१७ ६८३४ ४२८५१	४४२१६ ६०६८ ५०२८४

टीप - उ. ना. - विटा, आष्टा, नगरपरिषदेचा स्वतंत्र दवाखाना नसलेने नागरी व गाामीण आकडेवारी स्वतंत्ररित्या अ उपलब्ध नाही. त्या माहितीचा अंतर्भाव गाामीण विभागात समाविष्ट आहे.

आधार- १] जिल्हा आरोग्याधिकारी, जिल्हा परिषद सांगली. २] जिल्हा शल्य चिकीत्सक, सांगली. व आरोग्याधिकारी, नगरपरिषद सर्व सांगली.

तपता क्र. ७. ५.

जिल्ह्यातील कुटूंब नियोजन केंद्राची संख्या ३१.३.९१ जिल्हा - सांगली.

अ. क्र. :	जिल्हा / तहसिल :	गामीप	३१.३.९१ रोजी	निर्वाजाकरण केलेल्यांची संख्या :	मृतसंख्या	जननक्षमता जाडप्यांची संख्या		
		नागरी	असलेल्या केंद्राची संख्या	पुरुष	स्त्री	एकूण		
		एकूण		नसबंदी	नसबंदी	नसबंदी		
१ :	२ :	३ :	४ :	५ :	६ :	७ :		
						८ :		
						९ :		
१	एकूण	एकूण	१२	१९	५२८२	५२९४	३५२३	९२२५४
	मिरज	गामीप	८	१	२१७२	२१७३	२३३५	५१,८५६
		नागरी	४	११	३११०	३१२१	१२५८	४८१११
२	तासगांव	एकूण	१०	६	२७३५	२७४१	२६६३	५६०९५
		गामीप	९	६	२४९९	२५०५	२५६९	५१२८६
		नागरी	१	-	२३६	२३६	६४	४८०९
३	गानापूर	एकूण	७	७	१८९०	१८९७	१९२१	३८५९४
		गामीप	७	७	१५८१	१६८८	१८८१	३५३०८
		नागरी	-	-	३०९	३०९	४०	३२८६
४	आदपाडी	एकूण	४	-	८१८	८१८	८४६	१७९६८
		गामीप	४	-	८१८	८१८	८४६	१७९६८
		नागरी	-	-	-	-	४	-
५	जत	एकूण	८	१	१९२१	१९२२	१७२१	४०८५२
		गामीप	८	१	१९२१	१९२२	१७२१	४०८५२
		नागरी	-	-	-	-	-	-
६	कवठेमहाकाळ	एकूण	४	३	१२२४	१२२७	९६८	२०००३
		गामीप	४	३	१२२४	१२२७	९६८	२०००३
		नागरी	-	-	-	-	-	-
७	वाळवा	एकूण	७	-	२९०७	२९१६	२४१२	५८८७२
		गामीप	१०	८	२४३८	२४४६	२३९१	५२५०१
		नागरी	१	१	४६९	४७०	२१	६६७१

०१/११/१९९२

[पुढे चालू]

तक्ता क्र. ७. ५. [पुढे चालू] :

१	२	३	४	५	६	७	८	९
८	शिराळा	एकूण	७	-	१०२६	१०२६	१२३२	२६२२८
		ग्रामीण	७	-	१०२६	१०२६	१२३२	२६२२८
		नागरी	-	-	-	-	-	-
	जिल्हा	एकूण	६३	३८	३७८७३	१७२११	१५३५६	३५२३५२
	एकूण	ग्रामीण	५७	२६	१३८४२	१३८७५	१३२४३	२२६४८२
		नागरी	६	१२	४०२४	४०३६	१४१३	६२८७७

आधार = मा. जिल्हा आरोग्याधिकारी, जिल्हा परिषद, सांगली.

तस्ता क्र. ६-१

१९८१ च्या जनगणनेनुसार तालुकावार साक्षरता.

जिल्हा - सांगली

क्र. क्र.	जिल्हा तालुका	सकूष ग्रामीण नागरी	साक्षरांची संख्या [इजारात]			साक्षरतेची टक्केवारी		
			पुरुष	स्त्रिया	एकूण	पुरुष	स्त्रिया	एकूण
१.	२.		३.	४.	५.	६.	७.	८.
जिल्हा एकूण	एकूण		५५७	३०३	८६०	५९.६८	३३.६०	४६.८६
	ग्रामीण		४२१	२१०	६२१	५६.५५	२९.४२	४३.१२
	नागरी		१३६	९३	२३२	७०.७३	४९.३२	६०.५३
१. मिरज	एकूण		१७५	१०७	२८३	६६.५३	४४.११	५५.८२
	ग्रामीण		७५	४२	११७	६१.७७	३६.३८	४९.३३
	नागरी		१००	६६	१६६	७१.१७	५१.०३	६०.५३
२. तासगांव	एकूण		२७	५३	१५०	६२.९४	३६.०३	५९.७९
	ग्रामीण		७९	४२	१२२	६०.३१	३३.८३	५०.२०
	नागरी		१७	११	२८	७६.१६	४८.०३	६३.०५
३. खानापूर	एकूण		४३	३८	१०	५२.३३	३२.९२	४७.८६
	ग्रामीण		१४	३२	८६	५७.६४	३१.५९	४६.२१
	नागरी		९	६	१४	७२.००	४५.३७	५२.२२
४. आटपाडी	एकूण		११	९	३०	४९.७५	२०.८९	३५.३१
	ग्रामीण		११	९	३०	४९.७५	२०.८९	३५.३१
	नागरी		—	—	—	—	—	—
५. जत	एकूण		२०	१५	५५	३८.३७	१६.०१	२६.९१
	ग्रामीण		३६	१५	५५	३९.३७	१६.०१	२६.९१
	नागरी		—	—	—	—	—	—
६. कवठेमहाकाळ	एकूण		२८	१४	४२	५५.३४	२८.२२	४६.९०
	ग्रामीण		२८	१४	४२	५५.३४	२८.२२	४६.९०
	नागरी		—	—	—	—	—	—
७. वाळवा	एकूण		१००	५३	१५४	६४.७२	३३.४०	५०.९६
	ग्रामीण		८१	४२	१२३	६४.०१	३४.६५	४९.७३
	नागरी		१९	१२	३१	६७.९२	४४.३८	५२.५२
८. शिराळा	एकूण		३३	१५	४८	५२.८२	२१.८८	३६.८६
	ग्रामीण		३३	१५	४८	५२.८२	२१.८८	३६.८६
	नागरी		—	—	—	—	—	—

टीप : तोलापूर जिल्ह्यातील नागज हे गांव ८४-८५ मध्ये या जिल्ह्यात समाविष्ट झाले. तदर मांडेतील नागजची माहिती समाविष्ट ठेली आहे.

* आधार - १९८१ जनगणना प्रकाशन *

तक्ता क्र. ८. २
शैक्षणिक संस्था व शिक्षकांची संख्या वर्ष १९८८-८९

जिल्हा - सांगली. [३०. ९. १९८८]

अ. क्र.	शैक्षणिक संस्थेचा प्रकार	संस्थांची संख्या	शिक्षांक		विद्यार्थी संख्या	
			एकूण	प्रशिक्षित	एकूण	मुली
१	२	३	४	५	६	७
अ.	पूर्व प्राथमिक शाळा	२२	६७[६६]	५४[५४]	२६२५	१०६९
ब.	प्राथमिक शाळा					
	१. एक शिक्षकी शाळा	२२७	२२७[५]	२१२[३]	६५४८	उ. ना.
	२. कनिष्ठ प्राथमिक शाळा	६८५	२६१०[१००१]	२४७०[९३५]	१००१५५	उ. ना.
	३. उच्च प्राथमिक शाळा	५९५	५६९१[२०१८]	५५४५[१९६०]	१८८९३६	उ. ना.
	एकूण- १+२+३.	१५०७	८५२८[३०२४]	८२२७[२८९८]	२९५६३९	उ. ना.
क.	माध्यमिक शाळा	२६३	३४२८[६८५]	३३१६[६५८]	९९०७२	उ. ना.
ड.	उच्च माध्यमिक शाळा	५०	१५४०[२३८]	१५२१[२३६]	४८१५६	उ. ना.
इ.	सामान्य शिक्षापाये महाविद्यालय [कला, ; शास्त्र, वाणिज्य]	२३	९७५[१३५]	---	२५५२९	ड. ना.
-	एकूण -	१८६५	१४५४८[४१४८]	१३११८[३८४६]	४७१०२१	१९९८८६

टिप-स्तंभ क्र. ४ व ५ मधील कंसातील आकडे स्त्री शिक्षकांची संख्या दर्शवितात.

जाती १/१९५९२.

आधार- शिक्षण संचालनालय, महाराष्ट्र राज्य पुणे.

तयता क. ८. ३

पूर्व प्राथमिक, प्राथमिक, माध्यमिक व महाविद्यालयांतील विद्यार्थ्यांची इयत्ता प्रमाणे संख्या आणि मागासवर्गीय विद्यार्थ्यांची वर्गवारी [दि. ३०. ९. ८८] रोजीची जिल्हा:- सांगली.

अ. क्र. : शैक्षणिक स्तर	संस्थेतील विद्यार्थ्यांची संख्या										
	पूर्व प्राथमिक		प्राथमिक		माध्यमिक		सामान्य शिक्षणाची महाविद्यालये:		एकूण		
	एकूण	मुली	एकूण	मुली	एकूण	मुली	एकूण	मुली	एकूण	मुली	
१	२	३	४	५	६	७	८	९	१०	११	१२
१. पूर्व प्राथमिक	२६२५	१०६९	१४९१	५६६	-	-	-	-	४११६	१६३५	
२. इयत्ता १ ते ४	-	-	२४११०७	११२७२९	-	-	-	-	२४११०७	११२७२९	
३. इयत्ता ५ ते ७	-	-	५३०४१	२३८५२	६४२४५	२६०१७	-	-	११७२८६	४९८६९	
४. इयत्ता ८ ते १०	-	-	-	-	७४७३७	२६१२०	-	-	७४७३७	२६१२०	
५. इयत्ता ११ ते १२	-	-	-	-	८२४६	२०९४	११२७३	३१४९	१९५१९	५२४३	
६. उच्चमाध्यमिक नंतर	-	-	-	-	-	-	१४२५६	४२९०	१४२५६	४२९०	
- एकूण	२६२५	१०६९	२९५६३९	१३७१४७	१४७२२८	५४२३१	२५५२९	७४३९	४७१०२१	१९९८८६	

जारी र/१९५२२.

[पुढे पान]

तक्ता क्र. ८.३ चालू

अ. क्र. : शिक्षाधिक स्तर	अनुसूचित जाती		अनुसूचित जमाती		इतर मागासवर्गीय		एकूण मागास	
	एकूण	मुली	एकूण	मुली	एकूण	मुली	एकूण	मुली
	१	२	३	४	५	६	७	८
१. पूर्व माध्यमिक	२७९	११०	४४	१९	६२४	२६४	९४७	३९३
२. १ ते ४ इयत्ता	३५२७८	१५९०५	२१५५	१०२९	५३७३२	२४०४२	९११६५	४०९७६
३. इयत्ता ५ ते ७	१४५५९	५४५०	७५२	२९२	२०७५०	७८१०	३६०६१	१३५५२
४. इयत्ता ८ ते १०	९३५४	२७५४	४३३	१२६	९८९४	२७३३	१९६८१	५६१३
५. इयत्ता ११ ते १२	१९१२	४४५	५७	११	२८०३	४९९	४७७२	९५५
६. उच्चमाध्यमिक नंतर	१३१२	२९३	५८	२५	१९११	४६३	३२८१	७८१
— एकूण —	६२६९४	२४९५७	३४९९	१५०२	८९७१४	३५८११	१५५९०७	६२२७०

आधार- शिक्षण संचालनालय महाराष्ट्र राज्य, पुणे

जावी र/१९५९२.

तक्ता क्र. ८. ४

इतर प्रकारच्या शैक्षणिक संस्था [वर्षा-१९८७-८८ व १९८८-८९] जिल्हा : सांगली.									
अ. क्र.	संस्थेचा प्रकार	वर्षा	संस्थांची संख्या	विद्यार्थ्यांची संख्या					
				अनुसूचित जाती		अनुसूचित जमाती		इतर मागास	
				मुले	मुली	मुले	मुली	मुले	मुली
१	२	३	४	५	६	७	८	९	१०
१	शिक्षण विषयक पदवी महाविद्यालय	१९८८-८९	३	१८	७	-	-	३८	१६
२	विधी पदवी महाविद्यालय	"	१	२७	१	-	-	७	-
३	वैद्यकीय महाविद्यालय	"	१	१०६	३९	७	०	१०४	३४
४	आयुर्वेदिक महाविद्यालय	"	१	३३	१४	२	-	३८	१९
५	अभियांत्रिकी महाविद्यालय	१९८७-८८	३	२०३	९	२५	२	२९६	१६

जावी र/२०५९२

- १४३-

[चालू]

तक्ता क्र. ८. ४ चालू....

अ. क्र. :	संस्थेचा प्रकार	: वर्ष	विद्याथ्यांची संख्या															
:	:	:	मागास स्कूण:		बिगर मागास		स्कूण विद्यार्थी		स्कूण शिक्षक									
:	:	:	मुले	मुली	मुले	मुली	मुले	मुली	स्कूण	स्त्री शिक्षक								
१	:	२	:	३	:	११	१२	१३	:	१४	:	१५	:	१६	:	१७	:	१८
१	शिक्षण विषयक पदवी महाविद्यालय	१९८८-८९	५६	२३	२३६	१३६	२९२	१४९	२६	८								
२	विधी पदवी महाविद्यालय	"	३४	१	५१२	६१	५४६	६२	२३	४								
३	वैद्यकीय महाविद्यालय	"	२१७	७३	४४६	२१९	७१३	२९२	८५	२२								
४	आयुर्वेदिक महाविद्यालय	"	७३	३३	२२०	१४०	२९३	१७३	२१	३								
५	अभियांत्रिकी महाविद्यालय	१९८७-८८	५२४	२७	१९७६	१३२	३०२४	१८६	२३३	१६								

जावी र/२०१२

[चालू]

तक्ता क्र. ८.४ [चालू]

अ. क्र. संस्थेचा प्रकार	वर्ष	वि	घा	ध्या	ची	सं	ख्या		
		संस्थांची संख्या		अनुसूचित जाती	अनुसूचित जमाती	इतर	मागास		
			मुले	मुली	मुले	मुली	मुले	मुली	
१	२	३	४	५	६	७	८	९	१०

६. इतर		उ. ना	उ. ना	उ. ना	उ. ना	उ. ना	उ. ना	उ. ना
अ] तंत्रनिकेतन	१९८७-८८							
ब] आय. टी. आय.	"	४	१६४	१	३	-	२४०	२
क] डी. एड.	"	७	१०३	२७	१३	९	१०१	६२
ड] जी. सी. डी.	"	१	५	-	-	-	-	-

जावीर/२०५९२

[पूढे चालू]

तक्ता क्र. ८. ४ चालू...

अ. क्र.	संस्थेचा प्रकार	वर्ष	विद्याथ्यांची संख्या							
			मागास स्कूण		विगर मागास		स्कूण विद्यार्थी		स्कूण शिक्षक	
			मुले	मुली	मुले	मुली	मुले	मुली	स्कूण	स्त्री शिक्षक
१	२	३	११	१२	१३	१४	१५	१६	१७	१८

६. इतर-

अ] तंत्रनिकेतन	१९८७-८८	उना	उना	उना	उ.ना	उना	उना	उना	उना
ब] आय. टी. आय	"	४०७	३	४२१	२२४	१२३५	८	१२५	-
क] डी. सड.	१९८९-९०	२१७	९८	४१८	२	६३५	३१२	६५	२९
ड] जी. सी. डी.	"	-	-	९७	१६	९७	१६	४	-

टीप- उना = उपलब्ध नाही.

आधार- शिक्षण संचालनालय, महाराष्ट्र शासन पुणे-

जावी र/२०५९२

तक्ता क्र. ८. ५

आर्थिक दृष्ट्या मागासलेल्यांना मिळणारी मोफत शिक्षणाची सवलत वर्ष १९८८-८९, जिल्हा सांगली.

माध्यमिक	कनिष्ठ महाविद्यालये ११ वी १२ वी	उच्चशिक्षण	अभियांत्रिकी	वैयक्तिक	इतर महाविद्यालये	इतर संस्था	स्कूल	प्रत्यक्ष खर्च [रु हजारात]
१	२	३	४	५	६	७	८	९
२६९९०	१६२७५	१०७८७	३११	१९८	२१४	१६२०	१२६३९५	५३९१

आधार- शिक्षण संचालनालय, महाराष्ट्र राज्य मुंबई

ज. १२/१९५९२

तक्ता क्रमांक ८. ६

प्राथमिक शिक्षणावरील खर्च [१९८९-९०] या वर्षाकरिता जिल्हा-सांगली. [समये- हजारांत]

अ. क्र. :	यंत्रणा	योजनेतर				योजनांतर्गत				एकूण			
		: आवर्ती	: बांधकामाः व्यति- रिक्त अनावर्ती खर्च	: बांधकामः	: एकूण	: आवर्ती	: बांधकामाः व्यति- रिक्त अनावर्ती खर्च	: बांधकामः	: एकूण	: आवर्ती	: बांधकामाः व्यति- रिक्त अनावर्ती खर्च	: बांधकामः	: एकूण
१	२	३	४	५	६	७	८	९	१०	११	१२	१३	१४
१	जिल्हा परिषद	२२८७४४	-	-	२२८७४४	४९५६	-	४२०	५३७६	२३३७००	-	४२०	२३८९
२	नगरपरिषद	उ. ना.	उ. ना.	उ. ना.	३०००५	-	-	-	-	उ. ना.	उ. ना.	उ. ना.	३००
३	कटक मंडळ	-	-	-	-	-	-	-	-	-	-	-	-
४	महानगरपालिका	-	-	-	-	-	-	-	-	-	-	-	-
५	इतर खर्च	-	-	-	-	-	-	-	-	-	-	-	-
	[बांधकाम अनुदाना तहीत]												
	एकूण	२२८७४४	-	-	२५८७४९	४९५६	-	४२०	५३७६	२३३७००	-	४२०	२६४९

टिप :- उ. ना. - आकडेवारी स्वतंत्रपणे उपलब्ध नाही.

तक्ता क्र. ८. ७

व्यवसायिक शिक्षण महाविद्यालये [कनिष्ठ] व तांत्रिक शाळा [८ वी ते १२ वी] वर्ष-१९८८-८९ जिल्हा सृंगली.

अ. क्र. :	बा	ब	: परिमाण	: वर्ष १९८८ - ८९
१ :	२	:	३	४
१	शाळांची संख्या		संख्या	३३
२	पटावरील विद्यार्थ्यांची संख्या			
	अ] मुले		संख्या	उ. ना.
	ब] मुली		संख्या	उ. ना.
	एकूण [अ + ब]			४३८०
३	एकूण खर्च		रु हजारांत	७२८२

टीप- विना अनुदान शाळांचा वरील माहितीत समावेश नाही.

२] उ. ना. = उपलब्ध नाही.

आधार- व्यवसाय शिक्षण व तंत्र शिक्षण अधिकारी, प्रादेशिक कार्यालय, पुणे

जावी र/१९५२२

- १४९ -

तक्ता क्र. ८. ८.

जिल्हयातील प्रौढ शिक्षण केंद्रे - सन १९९०-९१

जिल्हा : सांगली.

अ. क्र. : जिल्हा/तालुका : प्रौढ शिक्षण केंद्राची संख्या : दाखल प्रौढांची उपस्थिती

१ : २ : ४३ : ४

	१	२	४३	४
- एकूण जिल्हा	११४०			३०९४५
१ मिरज	६०			१८००
२ तासगांव	०			-
३ खानापूर	०			-
४ आटपाडी	२९०			५४४५
५ जत	४९०			१४७००
६ कवठे महाकाळ	२१०			६३००
७ वाळवा	६०			१८००
८ शिराळा	३०			९००

आधार:- मा. जिल्हा प्रौढ शिक्षणाधिकारी, सांगली.

जावी र/२२५९२

तक्ता क्र. ८. ९

शिक्षाकरीता प्रशिक्षण संस्था जिल्हा सांगली. वर्ष ३०. ९. १९८८

अ. क्र : बा ब : परिमाण : खर्च -३०. ९. १९८८

१ : २ : ३ : ४

१. शिक्षाकरीता प्रशिक्षण संस्थांची संख्या

अ. पदवी स्तर	संख्या	४
ब. पदवी पूर्व स्तर	संख्या	८
क. शाळा स्तर	संख्या	-

२. पटावरील संख्या

अ. पदवी स्तर	संख्या	३४२
ब. पदवी पूर्व स्तर	संख्या	८२०
क. शाळा स्तर	संख्या	-

३. खर्च [३१. ३. १९८७ अखेर]

अ. पदवी स्तर	रुपये	१२७३३९२
ब. पदवी पूर्व स्तर	रुपये	२१५७०००
क. शाळा स्तर	रुपये	-

आधार - शिक्षण संचालनालय महाराष्ट्र शासन पुणे

जावी र/२०५९२.

तकता क्र. ९.१

रेल्वे मार्गाची लांबी ३१.३.९१ रोजीची

जिल्हा ३: सांगली.

[लांबी: किलोमीटर मध्ये]

अ.क्र	रेल्वे मार्ग	लांबी
१	ब्रॉडगेज	
	१] स्केरी	६९.१०
	२] दुहेरी	- -
२	मीटर गेज	१७.००
३	नेरो गेज	८७.६०
	एकूण रेल्वे मार्ग	१७३.७०

आधार:- भारतीय रेल्वे.

तक्ता क्र. २. २

जिल्हा :- सांगली

प्रकार व पृष्ठभागानुसार रस्त्यांची लांबी [३१ मार्च १९९१] [लांबी = कि.मी.]

अ. क्र. :	वर्गीकरण	बिगर नगरपालिका रस्ते			नगरपालिका हद्दीतील रस्ते
		सार्वजनिक बांधकाम व धारबांधणी	जिल्हापरिषद	स्कूण	
१	२	३	४	५	६
१	प्रकारानुसार				
	१] राष्ट्रीय महामार्ग	२९. ५७	-	२९. ५७	
	२] प्रमुख राज्य मार्ग	१०६. ६१	-	१०६. ६१	३. ८४
	३] राज्य मार्ग	७९४. ०९	-	७९४. ०९	१२. ३१
	४] प्रमुख जिल्हा रस्ते	८४. ५८	१८ ६७. ४५	१९५२. ०३	-
	५] इतर जिल्हा रस्ते	-	२७१०. ३६	२७१०. ३६	-
	६] ग्रामीण रस्ते	-	२२७१. ९२	२२७१. ९२	-
	७] इतर रस्ते	-	-	-	७४५. ०५
	८] स्कूण	१०१४. ८५	६८४९. ७१	७८६४. ५६	७६१. २०
२	पृष्ठ भागानुसार				
	१] सिमेंट कॉक्रीट	-	-	-	०. २०
	२] डांबरी रस्ते	९१३. १३	८०७. ७५	१७२०. ८८	४१४. ९०
	३] खडी व पक्के रस्ते	८७. २७	२३२८. ८५	२४१६. १२	७७. ३०
	४] इतर माल वापस केलेले	१४. ४५	३४५८. १७	३४७२. ६२	२६८. ९०
	५] इतर	-	२५४. ९४	२५४. ९४	-
	६] स्कूण	१०१४. ८५	६८४९. ७१	७८६४. ५६	७६१. २०

आधार :- १] मा. कार्यकारी अभियंता, सार्वजनिक बांधकाम, मिरज.

२] मा. कार्य अभियंता सार्व. बांधकाम जिल्हा परिषद, सांगली. [३] मा. कार्य अभियंता रा. मा. क्र. ७

मा. मुख्याधिकारीस सर्व नगरपरिषदा जिल्हा सांगली.

जा. वी. र/१२९२.

तक्ता क्र. ९, ३

वापरांत असलेल्या मोटार वाहनांची संख्या ३१ मार्च १९९१ वर्षाअखेर जिल्हा - सांगली.

अ. क्र. :	वा	ब	३१.३.१९९१ वर्षाअखेरची संख्या
१ :	२	३	३
१	मोटार सायकली/स्कूटर्स इत्यादी	..	५२७८८
२	मोटारी / व्हीप्स	..	५२८१
३	टॅक्सी / कॅप्स	..	४२
४	स्वयंचलीत रिक्शा	..	२६२७
५	स्टेज कॅरेजेस - १] डिझेलवर चालणा-या	..	६८९
	२] पेट्रोलवर चालणा-या	..	-
६	मालमोटारी - अ] खाजगी वाहने		
	१] डिझेलवर चालणा-या	..	२६३
	२] पेट्रोलवर चालणा-या	..	-
	ब] सार्वजनिक वाहने		
	१] डिझेलवर चालणा-या	..	४४८३
	२] पेट्रोलवर चालणा-या	..	१६
७	सॅणवाहिका	..	१९
८	शाळेच्या बसेस	..	७
९	खाजगी सेवा देणारी वाहने	..	५
१०	जोड वाहने [ट्रॅलर]	..	४०६५
११	ट्रॅक्टर	..	२८३५
१२	इतर	..	५०
	एकूण	..	७३१७०

आधार :- उपप्रादेशिक परिवहन अधिकारी, सांगली.

तक्ता क्र. २४

महाराष्ट्र राज्य परिवहन मंडळाची [प्रवासी] वाहतूक आकडेवारी वर्ष १९९०-९१

जिल्हा - सांगली.

अ. क्र. :	उपक्रमाचे नाव	: वर्षाअखेर मार्गाची संख्या	: मार्गाची लांबी [कि. मी.]	: एकूण मार्गाची सरासरी लांबी [कि. मी.]	: वार्षिक अद्वितीय असलेल्या बस गाड्यांची संख्या	: रफ्त्यावर धावणा-या बसगाड्यांची दैनिक सरासरी	: प्रवाश्यांची दैनिक संख्या [लाखांत]	: वाहतूकीमुळे वर्षात मिळालेले उत्पन्न [रु. लाखांत]	: दर प्रवाशा- लागे मिळालेले सरासरी उत्पन्न [पैशांत]	: १०
१	२	३	४	५	६	७	८	९	१०	

१	महाराष्ट्र राज्य मार्ग परिवहन महामंडळ सांगली. विभाग	१०८९	५८०४६	५३.३	६८७	६०९	३.३६	४४७८.८४	३६६	
---	---	------	-------	------	-----	-----	------	---------	-----	--

आधार :- मा. विभागीय नियंत्रक, महाराष्ट्र राज्य मार्ग परिवहन महामंडळ, सांगली.

तक्ता क्र. ९.५

महत्वाच्या रस्त्यावरील वाहतूक गणना वर्षा १९९०-९१ [डिसेंबर ९०] जिल्हा सांगली.

अ. क्र.	गणना स्थानाचे ठिकाण	पृष्ठ	रस्त्याची	व्हॅन	जलद गती वाहने								
					लोबी	भागाचा	स्ट्री	मोटारी	बसगाड्या	माल मोटारी	मोटार	स्कूण	
	[कि. मी.]	जवळपासचे	प्रकार	[कि. मी.]	जी प्स	भरलेल्या	रिक्त	भरलेल्या	रिक्त	स्कूटर्स	भरलेल्या	रिक्त	स्कूण
		बेडे/शहर											
१	२	३	४	५	६	७	८	९	१०	११	१२	१३	१४
१	मुंबई पुणे बेंगलोर राष्ट्रीय महामार्ग क्र. ४.												
	६५७.१० फेठ	डांबरी	७.००	१६६७	१२१४	०	३२४७	४११	१०८४	७२१२	४११	७६२३	
२	नागपूर, वर्धा, यवतमाळ, पंढरपूर मिरज. प्र. श. मा. क्र. ३												
	१. २८६ शिरदोण	डांबरी	७.५०	२०५	१९१	-	१४८७	-	५४२	३१३२	-	३१३२	
	२. १८३४ अंक्ली	डांबरी	७.००	१६३१	१६२	-	१८२६	-	१३९७	५०२३	-	५०२३	
३	मंगळवेढा, धारे, वायफळे. प्र. शा. मा. क्र. ११												
	३. ५९८ जत	डांबरी	३.७०	७५	५	-	१	-	११५	१२६	-	१२६	
	४. ५१० जत रोड	डांबरी	३.७०	६३२	२३	-	२७२	-	६७७	१६१८	-	६१८	
४	दोंडाईचा, जुसेरा, अहमदनगर, दहीवडी, मायणी, विटा. रा. मा. क्र. १०												
	५. १२७६ माहूळी	डांबरी	५.५०	२२७	८३	-	४०८	=	३६७	११५५	-	११५५	
	६. १२२० सांगली नाका	डांबरी	५.५०	१४५५	५४५	-	१०४५	-	२८०१	५८४६	-	५८४६	
५	७. १.० जत	डांबरी	३.७०	३१४	२२	-	२२२	-	२६३	८२८	-	८२८	
६	बृह. प्रवेष्टार, सांगली, पुसेसावळी, विटा. रा. मा. क्र. ७३												
	८. २२.४ विटा	डांबरी	३.७०	३११	२२	-	१३३	-	४७८	२५१	-	२५१	
७	सांगली, पळशी, कोरेगाव, रहिमतपूर, कराड, अंक्ली, शिरोळ, रा. मा. क्र. ७५												
	९. ७२० सांगली नाका	डांबरी	५.५०	१४२०	१६६	-	१२८२	-	१६३२	५२०७	-	५२०७	
	१०. ३३.३ कुंडलफाटा	डांबरी	५.५०	२०५	११७	-	११०२	-	२३८	३०६२	-	३०६२	
	११. २६.० तोंकारी	डांबरी	३.७०	८०२	१४२	-	११०८	-	२८१	३०३३	-	३०३३	

जावी र/१२५२२

- १५६ -

[पुढे चालू]

तक्ता क्र. २. ५ [पुढे चालु]

१	२	३	४	५	६	७	८	९	१०	११	१२	१३	१४
८	मल्टीरॉड मटरपूर रस्तारा. मा. क्र. ७६												
१२]	१०६. ४	दिघांची	डांबरी	३. ७०	४८७	५८	-	५७१	-	२८२	१३२८	-	१३२८
१३]	३१. ०	शामगांव	डांबरी	३. ७०	१२४	१२	-	३०३	-	२१७	७२६	-	७२६
९	गहाधार, विक्कूण, करांड, जत, विजापूर, रा. मा. क्र. ७८												
१४]	कडेगांव	कडेगांव	डांबरी	५. ५०	७००	१६८	-	३६६	-	८६६	२१००	-	२१००
१५]	घाटनाद्रि	घाटनाद्रि	डांबरी	५. ५०	१५४१	४५१	-	७७४	-	११२२	३२५८	-	३२५८
१६]	विटा	विटा	डांबरी	५. ५०	२३०	२८	-	२२३	-	१३१	६८२	-	६८२
१७]	जत	जत	डांबरी	५. ५०	७७४	३०	-	७८२	-	२७१	१८५५	-	१८५५
१०	विटा, पेठ, मलकापूर, आंगी. रा. मा. क्र. १११												
१८]	१. ६	विटा	डांबरी	३. ७०	१८०	२८	-	१६४	-	३२२	६२४	-	६२४
१९]	४४. ६	इस्लामपूर	डांबरी	५. ५०	१३३६	१२४	-	७२९	-	१२४५	३५०४	-	३५०४
११	टोप, वडगांव, शिगांव, आष्टा, तासगांव, भिवघाट, दिघांची. मार्ग १३६												
२०]	२२. ९	आष्टा	डांबरी	३. ७०	४११	२८	-	३२४	-	८२५	१७२८	-	१७२८
२१]	५३. ३	तासगांव	डांबरी	५. ५०	३५३	४८	-	२२८	-	५८८	१२१७	-	१२१७
२२]	११५. ०	आटपाडी	डांबरी	३. ७०	६००	१४५	-	३५५	-	४७७	१५७७	-	१५७७
१२	मिरज, अर्जुनवाड, नरसोबावाडी, हेरवाड ते राज्य सिमा मार्ग १३८												
२३]	१. २	मिरज	डांबरी	३. ७०	२४६	६	-	१५६	-	६५८	२६६	-	२६६
१३	पेठ, सांगली, मिरज, म्हैशाळ ते जिल्हा हद्द रा. मा. १३८												
२४]	३. ०	इस्लामपूर	डांबरी	७. ००	२५८५	६८२	-	११२४	-	१५२०	५२८१	-	५२८१
२५]	४७. २	विश्रामबाग	डांबरी	७. ००	३२२५	८७७	-	२३८९	-	४६२३	१११८४	-	१११८४
२६]	६४. ६	म्हैशाळ	डांबरी	५. ५०	७०३	२५६	-	८३१	-	१०८८	२७७८	-	२७७८

तक्ता क्र. ९. ५ [पुढे चालू]

१	२	३	४	५	६	७	८	९	१०	११	१२	१३	१४
१४	रींगरोड, पदमाळे, सांगली, हरीपूर, अंकली, इमान धामणी, माधवनगर मार्ग क्र. १३२												
	२७] ८. ३	हरीपूर नाका	डांबरी	३. ७०	५५७	१८	-	३८८	-	११६१	२१२४	-	२१२४
१५	तासगांव, कवठे महाकाळ, जत, चडघण, जिल्हा हद्द रस्ता १४०												
	२८] ०. ०	तासगांव	डांबरी	३. ७०	१४३	१२	-	२१२	-	३७१	४४५	-	७४५
	२९] ४२. ०	डफळापूर	डांबरी	३. ७०	१००५	७२	-	१२२७	-	५०२	२,१३	-	२८१३
	३०] १३१. ६	उमदी	डांबरी	३. ७०	४०६	२२	-	३५८	-	४८७	१२७३	-	१२७३
१६	अहमदनगर, करमाळा, पंढरपूर, विजापूर, रा. मा. क्र. १४१												
	३१] २६१. ०	लवंगा	डांबरी	३. ७०	१९१	११	-	२६८	-	२३२	७०२	-	७०२
	३२] २६८. ०	उमदी	डांबरी	३. ७०	३३२	१२	-	३४३	-	७६७	१४६८	-	१४६८
१७	पुतेसाळी, कडेपूर, बांबवडे, प्र. जि. मा. १८												
	३३] १२. ०	कडेपूर	डांबरी	५. ५०	२३१	३३	-	२४४	-	२३२	७४०	-	७४०
	३४] ४६. ५	बांबवडे फाटा	डांबरी	३. ७०	२४८	८	-	२४३	-	३०१	८००	-	८००
१८	जतरोड, वाळेखिंडी, शेगांव, प्र. जि. मार्ग ५६												
	३५] ११. ४	शेगांव	डांबरी	३. ७०	५७६	६	-	६००	-	८२	१२७१	-	१२७१

जावी र/१३५२२.

[पुढे चालू]

तक्ता क्र. ९. ५ [पुढे चालू]

अ. क्र. : मंद गती वहाने : सरासरी वहातूक घानता: पैसेजर कार युनिट
 [मे. टनांत]
 : जनाधराकडुन ओडली जाणारी : सायकल : इतर रिषा : स्कूण :

१	१५	१६	१७	१८	१९	२०
१.	७९	९०१	-	९८०	५२२३६	१८९९०
२.	१७	२२७	२	२४६	१६९७३	६४६४
३.	१४९	१७७	७	३३३	२०९००	९८१२
४.	१५	७५	-	९०	३००	३०७
५.	१९	८४	-	१०३	४२४१	२०७७
६.	२९	१०४	-	१३३	५१९८	२२३७
७.	२१२	१०२०	४	१२३६	१९०५३	९८३४
८.	१४६	४४१	-	५८७	२८८६	२५८८
९.	४०	११२४	२२	११८८	२४९९	२११४
१०.	१२४९	१९२४	-	३१७३	२५३८२	२००३१
११.	२६	१४११	-	१४३७	१३८२८	५९३९
१२.	१४६	१२७५	-	१४२१	११७५८	६८४८

जावी र/१३५९२.

[पुढे चालू]

तक्ता क्र. २. ५ [घालू]

१	२	३	४	५	६	७
१३	४८१	७७८	१	१२६०	६६३२	६७५५
१४	९१	२२१	-	३१२	३२९७	२०८५
१५	६३	४१४	-	४७७	६७०७	३४४६
१६	५७	२३२५	१३५	२५१७	१४०१०	७५६५
१७	८०	१३६	-	२१६	३४११	१९६६
१८	१९८	५०९	१०	७१७	३४३५	५१९३
१९	३३	५३३	-	५६६	२११४	१४४७
२०	५०५	१८४४	-	२३४९	११४३४	९६८९
२१	३१	८६८	-	९९९	५९९७	३०१६
२२	५०	९२४	-	९७४	३६०१	२३३७
२३	२१५	६६०	-	८७५	५८५०	४३८८
२४	३०३	१८९०	-	२१९३	२९८२	४४३०

तक्ता क्र. २. ५ [चालू]

१	:	१५	:	१६	:	१७	:	१८	:	१९	:	२०
२५		४३		१६४१		-		१६८४		२१६२०		१०१३७
२६		१७२		४३८५		-		४५६४		४०८०७		१९०२८
२७		१५०		२१४४		-		२२२४		११६४५		६७७२
२८		३४१		२५४६		६		२८२३		५३८२		६३६२
२९		२२		५५८		७		५२४		२५४०		१५३२
३०		२१२		८३२		१		१०५२		१३७८४		७३४७
३१		२६२		१४०४		१००		१७६२		४६२३		४६८७
३२		१०७		५७५		-		६८२		३६०२		२३२०
३३		१२६		१५७३		६		१७७५		४६६१		४१६२
३४		१३३		२१२		-		३५२		३१२०		२३५२
३५		१२४		४००		-		५२४		२२०६		२३४३
३६		७१		४५८		-		५२२		६५२३		३२३६

जावी र/१३५२२

आधार- सार्वजनिक बांधकाम विभाग महाराष्ट्र शासन.

तक्ता क्र. ९. ६

पोस्ट व तारधरे, दूरध्वनी सेवा व दूरदर्शन सेवा यांची आकडेवारी.

सन १९९० - ९१

जिल्हा-सांगली.

अ. क्र.	पोस्टांची संख्या	तारधरांची संख्या	पत्र पेट्यांची संख्या	पोस्टमनची संख्या	दूरध्वनीची संख्या	पोस्टाची सुविधा असलेल्या गावांची संख्या	शासनाने वाटप केलेल्या दूरदर्शन सेवांची संख्या
१	२	३	४	५	६	७	८

१	४०१	९७	१२००	११७	११५१९	४०३	१७५
---	-----	----	------	-----	-------	-----	-----

आधार :- १] मा. अप्पर अधीक्षक, डाकघर, सांगली.

२] मा. दूरसंचार जिल्हा अभियंता, सांगली.

३] मा. जिल्हा माहिती अधिकारी, सांगली.

४] मा. तंत्रसहाय्यक, ग्रामीण ध्वनीक्षेपण, कोल्हापूर.

जांवार/३००१९२

तक्ता क्र. १०.१

जिल्हा-सांगली.

स्थानिक संस्थांचे उत्पन्न व खर्च

वर्ष : १९९०-९१ [रु. लाखात]

बाब १	:	ग्रामपंचायत २	:	जिल्हा परिषद ३	:	नगरपरिषद ४
संख्या						
अ) प्राप्ती						
१] सुरवातीची शिल्लक		९९		२५७		२९८
२] अनुदान व वर्गणी		४१		४०७३		६१५
३] चालू वर्षातील उत्पन्न		२६५		६१४		१४८९
एकूण प्राप्ती		४०५		४९४४		२४०२
ब) खर्च						
अ] चालू वर्षातील खर्च		३०३		४४११		२१८८
ब] अखेरची शिल्लक		१०२		१३३		२१४
एकूण खर्च		४०५		४९४४		२४०२

टीप - रकाना क्र. ३ जिल्हा परिषदेचे प्राप्ती व खर्चाची माहिती सन १९८९-९० प्रत्यक्ष जमा खर्चाची आहे.

आधार:- १] मा. उपमुख्य कार्यकारी अधिकारी [ग्रा.पं.] जिल्हा परिषद, सांगली.

२] मा. मुख्य लेखा व वित्त अधिकारी जिल्हा परिषद, सांगली.

३] मा. मुख्याधिकारी, नगरपरिषद [सर्व] जिल्हा - सांगली.

तक्ता क्र. १०.२
ग्रामपंचायतीचे उत्पन्न व खर्च वर्ष १९९०-९१ या वर्षाकरिता जिल्हा - सांगली. [रुपये - हजारांत]

अ. क्र.	पंचायत सभित्या पंचायती संख्या	ग्राम संख्या	सुरवातीची शिल्लक	सहाय्यक अनुदाने							उत्पन्न		
				शासकीय	इतर	अंशदान	देणगी	कर	शुल्क	इतर	एकूण ११	एकूण १२	एकूण १३
१	२	३	४	५	६	७	८	९	१०	११	१२	१३	
	स्कूल	६४६	९८७६	२२२२	१९००	-	४७	५८२८	१०५४६	१००४१	२०५८७	४०४६०	
१	मिरज	६३	१९४६	२४५	१७५	-	१	१५६१	३४००	२०८१	५४६३	९४०९	
२	तासगांव	९८	१४४२	२२४	२५०	-	६	९२४	१४४४	२०४४	४८९२	६३३४	
३	थानपूर	१११	१८८१	२७६	४०७	-	०	८४०	१६१७	१३५८	४४९८	६३७९	
४	आटपाडी	४०	१६३	६४	२८२	-	१४	२६१	५०५	१८२	१३०८	१४७१	
५	जत	११३६	१५३९	१६४	१३८	-	२०	७६६	७६८	६५५	२५१४	४०५३	
६	कवठेमहाकाळ	४९	४३९	२२१	१५५	-	६	३९३	५१२	५५२	१८३९	२२७८	
७	वाळवा	९४	१२७०	९२७	४९३	-	०	५०६	१२२२	२३७१	५६१९	६८८९	
८	शिराळा	७८	११९६	१०१	०	-	०	४७४	१०७८	७९८	२४५१	३६४७	

[चालू]

संक्रमांक १०१/२०१३ [प्राथमिक]

अ. क्र. : पंचायत समिती :		खर्च										
१	२	१४	१५	१६	१७	१८	१९	२०	२१	२२	२३	२४
		आरोग्य सेवा : सार्वजनिक बांधकाम	साप्ताहिक आणि नैतिक वृद्धी	सामाजिक कल्याण	सामाजिक कल्याण	सामाजिक कल्याण	सामाजिक कल्याण	सामाजिक कल्याण	सामाजिक कल्याण	सामाजिक कल्याण	सामाजिक कल्याण	सामाजिक कल्याण
—	रकूण	८३७७	९१११	२६९७	८२१६	१५७६	७६	५१	२५	३०२२२	१०२३१	४०४५०
१	मिरज	२९०५	११०५	६७१	२१५५	३००	५१	८	९	७२०४	२२०५	९४०९
२	तासगांव	११४५	१८७२	४३१	११३३	२२५	०	१८	४	४८२८	१५०६	६३३४
३	खानपूर	९२०	१७८९	५२१	१३०४	२९४	५	१०	१	४८४४	१५३५	६३७२
४	आटपाडी	३७१	५७२	९५	२०२	९३	०	२	४	१३३९	१३२	१४७१
५	जत	६८५	६०९	१९२	९८७	९१	१	२	०	२५६७	१४८६	४०५३
६	कवठेमहाकाळ	५२४	४७८	१२८	५४१	१०१	१	७	०	१७८०	४९८	२२७८
७	वाळवा	१११५	१८८५	४१५	१३३३	३४८	५	०	६	५१०७	१७८२	६८८९
८	शिराळा	७१२	८०१	२४४	५६१	२२४	१३	४	१	२५६०	१०८७	३६४७

टीप- आंकडे केवळ केल्याने बेरजा जुळणार नाहीत.

आधार- मा. उपमुख्य कार्यकारी अधिकारी, [ग्रामपंचायत]

जावी र/४२९२.

जिल्हापरिषद, सांगली.

तक्ता क्र. १०. ३

सांगली जिल्हा परिषदेचे बाबवार उत्पन्न व खर्च वर्ष १९९०-९१

अ. क्र. :	लेखा शीर्ष	: १९८९-९० प्रत्यक्ष	अ. क्र. :	लेखा शीर्ष	: १९८९-९० प्रत्यक्ष
१ :	२	:	३	:	३
१	जमा		१	खर्च	
	स्वनिर्मित उत्पन्न			अ) सामान्य प्रशासन	४३०८८
	अ) स्थानीक स्व-उपकर शुल्कासह	१४२५०		ब) शिक्षण	२३२८४२
	ब) शिक्षण	५६०		क) वैद्यकीय	४४०१२
	क) कृषि	१४१		ड) पशुसंवर्धन	५७४५
	ड) इमारत व दळणवळण	३११		इ) शिती	१३५३
	इ) इतर	१०१८१		फ) इमारत व दळणवळण	३७८०९
	एकूण	२५४४३		ग) समाजकल्याण	७७४९
२	शासकीय अनुदाने			ई) सिंचन	३३६०
	अ) सहेतुक अनुदान	३२४७९५		भ) इतर	६६७४०
	ब) आस्थापना अनुदान	४६२२६४		एकूण अ ते भ	४४२६९८
	क) योजनांतर्गत योजनासाठी अनुदान	२५४५१	२	कर्जे	
	ड) इतर (गट अनुदान, सापेक्ष अनुदान, इ.)	१०७२४		अ) कर्जे व अग्रीम	२७५७
	इ) कजा परत भरणा	-		ब) ठेवी व अग्रीम	३४७००
	एकूण -	४०७२३४		क) इतर	९००
३	कर्जे			एकूण - २ -	३८३५७
	अ) कर्जे व अग्रीम	१४	३	अखेरची शिल्लक	१३३०३
	ब) ठेवी व अग्रीम	३५१४५		एकूण रकदर खर्च + अखेर शिल्लक	४९४३५८
	क) इतर	८१५			
४	आरंभीची शिल्लक	२५७०७			
	एकूण रकदर जमा - सुरवातीची शिल्लक	४९४३५८			

आधार: - मा. मुख्य लेखा व वित्त अधिकारी, जिल्हापरिषद, सांगली.

जा. नं. १४२९२/-

सांगली जिल्हा परिषदेचे बाबवार उत्पन्न व खर्च वर्ष १९८९-९० [प्रत्यक्ष]

[समये: हजारांत]

अ. क्र. :	लेखा शीर्ष	:	१९८९-९०	:	अ. क्र. :	लेखा शीर्ष	:	१९८९-९०
			[प्रत्यक्ष]					[प्रत्यक्ष]
१ :	२	:	३	:	१ :	२	:	३

जमा		खर्च	
१	स्वनिर्मित उत्पन्न	१	अ] सामान्य प्रशासन
	अ] स्थानीक कर व उपकर शुल्कासह		ब] शिक्षण
	ब] शिक्षण		क] वैद्यकीय
	क] कृषि		ड] पशुसंवर्धन
	ड] इमारत व दळणवळण		इ] शिती
	इ] इतर		फ] इमारत व दळणवळण
	एकूण		ग] समाजकल्याण
२	शासकीय अनुदान		ई] सिंचन
	अ] सहेतुक अनुदान		भ] पाणीपुरवठा
	ब] आस्थापना अनुदान		म] इतर
	क] योजनांतर्गत योजनासाठी अनुदान		एकूण अ ते म
	ड] इतर [गट सापेक्ष इत्यादी]		क] कर्जे
	इ] वजा परत भरणा		अ] कर्जे व अग्रीम
	एकूण		ब] ठेवी व अग्रीम
३	कर्ज		क] इतर
	अ] कर्जे व अग्रीम		एकूण - २
	ब] ठेवी व अग्रीम		३ वित्त प्रेषण
	क] इतर		४ अखेरची शिल्लक
४	वित्त प्रेषण		एकूण एकंदर
	अ] रंभीची शिल्लक		
	एकूण एकंदरीत		

टीप - पृष्ठ - १६३ जिल्हा परिषद उत्पन्न व खर्च सन १९९०-९१ आंकडेवारी संधारित आहेत.
 आधार :- मा. मुख्य लेखा व वित्त अधिकारी जिल्हा परिषद सांगली.

सूचा क्र. १०. ४
महानगरपालिका/नगरपालिकाचे उत्पन्न व खर्च वर्ष १९९०-९१ जिल्हा- सांगली. [समये= हजारांत]

अ. क्र.	नगरपालिका/नगरपालिकाचे नांव	सुरवातीची शिल्लक	अनुदान व वर्गणी शासकीय	इतर	नगरपालिकेचे दर व कर जकात	घर जमीन इतर कर या वरील कर	इतर कर	स्कूण	नगरपालिकेच्या मालमत्तेपासून मिळालेला महसूल	इतर	स्कूण [३ ते ५ + ९ ते ११]
१	२	३	४	५	६	७	८	९	१०	११	१२
-	स्कूण	२९७७२	६१४८३	-	६४९७३	१५०९४	३४९५	८३४७२	१९०२	६३५६०	२४०१२९
१	सांगली	२२३१९	२९७९३	-	४०८७२	९३२५	२०५	५११०२	४९७	५१२३३	१५४९३४
२	मिरज	२३५१	१६३१९	-	१३१३०	२५७७	१११७	१६८२४	१०४९	५२७०	४१८१३
३	तासगांव	७७९	६२६४	-	२६२०	५०९	६९६	३७३५	१७२	१७०८	१२६५८
४	विटा	१४४७	५४१३	-	४३२८	११०२	१८१	५६११	२१	२४९९	१४९९१
५	आष्टा	८११	८०५	-	८३०	३४०	१५२	१३२२	९६	५३९	३५७३
६	इस्लामपूर	२०६५	२८८९	-	३१९३	१२४१	४४४	४८७८	६७	२३२१	१२२२०

जावी र/६२९२.

[पुढे चालू]

तक्ता क्र. १०. ४ [पूढे चालू]

अ. क्र.	नगरपालिका/ नगरपालिकेचे नाव	सामान्य प्रशासन	करवसुलीचा खर्च	सार्वजनिक सुरक्षा	सार्वजनिक आरोग्य व सौख्य	सार्वजनिक बांधकाम	शिक्षण	इतर	अखेरची शिल्लक	एकूण
१	२	१३	१४	१५	१६	१७	१८	१९	२०	२१
-	एकूण	५०६४	१०२१२	६६०९	५३१५७	३३२९६	४१०३६	६९३९२	२१४२३	२४०१८९
१	सांगली	१६९३	३४९६	३३७७	३३९१३	२२४१७	२०९९९	५२८९७	१६१४२	१५४९३४
२	मिरज	११११	४३६६	१७६७	६९९६	२९८९	१२४३०	१००५३	२१०१	४१८१३
३	तासगांव	८७०	६५९	४४५	२९५४	२१६४	३८०६	१५१३	२४७	१२६५८
४	विटा	६९४	५३२	५२२	३३०५	३३५६	३६५०	२२०५	७२७	१४९९१
५	आष्टा	३६३	२५४	१२४	९५०	८०५	४१	३००	७३६	३५७३
६	इस्लामपूर	३३३	९०५	३७४	५०३९	१५६५	११०	२४२४	१४७०	१२२२०

आधार:- मा. मुख्याधिकारी, नगरपरिषद, सांगली, मिरज, तासगांव,

विटा, आपि, आष्टा, इस्लामपूर, जि. सांगली

जावीर/६२९२.

महानगरपालिका/नगरपरिषद क्षेत्रांतील इमारतींची वापरानुसार संख्या व त्यापैकी निवासेतर उपयोग असणा-या इमारती अगर त्यांच्या भागामध्ये चालणा-या उद्योग/व्यवसायासंबंधी माहिती.

अ. क्र. : त प शी ल : विटा : इस्लामपूर : आष्टा : तासगांव : सांगली : मिस्ज

इमारतींच्या वापरानुसार संख्या

अ. क्र.	वर्णन	विटा	इस्लामपूर	आष्टा	तासगांव	सांगली	मिस्ज
१.	निवासी	२२३०	३३३०	२७६६	२५५४	२०३८	२४१५
२.	निवासेतर	२५७	५४२	१८८७	४६०	२६६७	२१२३
३.	मिश्र	३१२	४८५	१३०	२८८	१८२०	८६३
४.	एकूण	४२०६	४३५७	४७८३	३३०२	१३५२५	१२४२१
निवासेतर इमारतीमध्ये चालणारे महत्वाचे उद्योग/व्यवसाय -							
१.	पिठाची गिरणी	१८	२२	१६	३३	१००	६६
२.	वेकरी	२	१०	१	७	२६	३५
३.	वासाचा कारखाना	-	-	-	१	२	८
४.	शिल्ल्या	३२	४२	१२	६७	२१३	११८
५.	धोगड्या तयार करणे	-	१	-	-	-	-
६.	बुख काम	४	२१	-	१७	७	-
७.	प्रिंटिंग, प्रेस, बुकबाइंडिंग झेरॉक्स सेंटर टायपिंग करणे	७	८	२	५	१६	३४
८.	सावण व धुलाई पावडर कारखाना	-	-	-	-	-	-
९.	टाईल्स, सिमेंट किंवा दगडी जाती	४	२	-	-	५	७
१०.	लेथ काम	६	२	३	-	३२	५३
११.	सोनार काम	-	७	३	२३	६२	१८
१२.	गॅस विक्री	-	१	-	-	८	४
१३.	डेअरी	३	२	२	११	३०	२८
१४.	पानपट्टी दुकान	५२	४१	६	२६	२१३	४१
१५.	धान्य व किराणा दुकान	७८	१३०	४८	७३	५०३	३३७
१६.	दास्ये दुकान	३	५	-	७	३	१७
१७.	फळे व भाजीपाला दुकान	१	१०	१	६	२६	२५
१८.	कापड दुकान	३५	४८	२३	१०	३१	५
१९.	जनरल स्टोअर्स(कटलरी दुकान)	१	६	३	४	३६	१

आरके/२१६९.

पुढे चालू....

		तक्ता क्र. १०. ५		यातू...			
१	२	३	४	५	६	७	८
२०.	औंधी दुकान	६	१४	४	७	४७	४३
२१.	पेट्रोल पंप	१	१	१	२	१०	५
२२.	फुले व हार तसेच इतर सामान विक्री	—	—	—	—	२१	२
२३.	मोटारी व मोटार सायकल विक्री	—	—	—	—	—	—
२४.	हॉटेल व लॉज	२८	५२	१३	३५	२१४	१३३
२५.	वसतीगृहे	—	१	—	५	३०	१
२६.	मुल्य	१८	१०	१	२५	१५	११२
२७.	सिनेमा व नाट्यगृहे भाड्याने देणे	—	—	—	—	—	—
२८.	धैर्यकीय सेवा	—	४	—	४	५०	५
२९.	गुरांचा दवाखाना	१	२	१	२	२	३
३०.	दवाखाना	१०	४४	१४	२३	२०४	१४०
३१.	सिनेमा, नाट्यगृहे वगैरे	२	३	२	१	१०	६
३२.	वाचनालये, व्यायामशाळा इतर छोटाची केंद्रे [वेड पार्टी वगैरे]	४	१०	३	९	३३	१६
३३.	फोटो स्टुडिओ	३	२	२	७	१२	१५
३४.	सलून	१६	२५	१८	२२	९९	४६
३५.	लॉड्जी	१२	९	७	१६	६६	४२
३६.	इलेक्ट्री शिायन	—	१	—	—	२५	२६
ए कू ण -		३५४	५५६	१९३	४३१	२१७८	१३८५

आधार- जिल्हयांतील सर्व नगरपरिषदांनी केलेली " क " पत्राकांतील गणना- ८३-८४.

आरके/- २१६९१.

तक्ता क्र. ११.१.

विविध विकास शीर्षाखाली झालेला योजनांतर्गत झालेला खर्च वर्ष - १९९०-९१. जिल्हा-सांगली. [रु - हजारांत]

अ. क्र. :	विकास शीर्ष	जिल्हा पातळीवरील योजना	राज्य पातळीवरील योजना	केंद्र पुरस्कृत योजना	एकूण
१ :	२	३	४	५	६
१	कृषि व संलग्न सेवा	८६०४	२३३९	३६०८	१४५५१
२	ग्रामीण विकास	२८५२८	२४२८	४५४२२	७६३७८
३	विशेष क्षेत्र विकास कार्यक्रम	-	-	-	-
४	पाटबंधारे व पूर नियंत्रण	९८४०	१७८१	-	११६२१
५	विद्युत विकास	१२०००	५०००	-	१७०००
६	उद्योग व खणी [ग्रामीण व लघुउद्योग]	५११५	-	३६४	५४७९
७	वहातूक व दळणवळण	१३४३७	-	-	१३४३७
८	पैयानिक व तंत्रविज्ञान पर्यावरण	-	-	-	-
९	सर्वसाधारण आर्थिक सेवा	-	-	-	-
१०	सामाजिक व सामूहिक सेवा	६९९१	-	-	६९९१
११	आरोग्य सेवा	२०८१	-	-	२०८१
१२	पाणीपुरवठा, गृहनिर्माण व नागरी विकास	३५७७०	७८६६	-	४३६३६
१३	माहिती व प्रसिध्दी	-	-	-	-
१४	मागासवर्गीय कल्याण व समाज कल्याण	११३५	-	-	११३५
१५	कामगार व कामगार कल्याण	१४६३	-	-	१४६३
१६	पोषण	८२०	-	-	८२०
१७	सर्वसाधारण सेवा	-	-	-	-
१८	वर्धा योजना	-	-	-	-
१९	लघु उद्योग व वार्षिक योजना	-	९१८०	-	९१८०
२०	मुंबईचा विकास	-	-	-	-
२१	प्रादेशिक असमतोल दूर करण्यासाठीचा अनुभव	३७९७१	९०८९६	-	१२८८६७
	एकूण एकंदर	१६३७५५	११९४९०	४९३९४	३३२६३९

साधार :- जिल्हा नियंत्रण अधिकारी, सांगली.

सं. ११०१९२.

- १७१ -

अ.क्र. : विकास शीर्ष / उपशीर्ष / योजनेचे नांव	बा ब	: परिमाण	: भौतिक साधे १९९०-९१
१	२	४	५
एक कृषि व संलग्न सेवा			
१] रोप संरक्षण मोहीम	१] ज्वारी पिकावरील खेड माशी	हेक्टर	५४९४
	२] ज्वारी पिकावरील नीज माशी	हेक्टर	३०००
२] कडधान्य उत्पादन	१] हरभरा घाटेआळी	हेक्टर	३२१५
	२] तुरीवरील गैंग पोखरणारी आळी	हेक्टर	११२६
	३] प्रात्यक्षिके	संख्या	१७२
३] तेलबिया उत्पादन	१] पीक संरक्षण मोहीम	हेक्टर	२९२३५
	२] जीवाणू पाकीटे वाटप	संख्या	२५४७१
	३] बीज प्रक्रिया	किलो	२५०
४] पीक संवर्धन	१] तालुका बीज गुणन [१] निवासी बांधकाम	संख्या	-
	[२] गोडाऊन बांधकाम	संख्या	-
५] मागास वर्गीय आणि नवबोध उत्स उत्पादक शेतक-यांना सहाय्य	१] लाभार्थी कुटूंबे	संख्या	५४९
६] तिमर्तीक व अल्पभूधारक शेतक-यांना निवीष्टा संघ वाटप	१] बियाणे मिनीकीट्स वाटप	संख्या	७२००
	२] रा. खते मिनीकीट्स वाटप	संख्या	३७१६
	३] सुधारीत अक्जारे [लाभार्थी]	संख्या	८८५
७] मागास वर्गीय व नवबोधना दारीद रेषेवर आपण्यमाठी विशेष सहाय्य	१] लाभार्थी शेतकरी	संख्या	१३०
८] तुषार व ठीबक सिंचन संघवाठप	१] सुधारीत अक्जारे संघ वाटप	संख्या	१८८२
	२] ठीबक व तुषार संघ	संख्या	३५१

तक्ता क्र. १५२

जिल्ह्यातील गोळा केलेली अल्पबचत गुंतवणूक व खातेदारांची संख्या १९९०-९१ जिल्हा-सांगली.

[रुपये-हजारांत.]

अ. क्र.	यो ज ना	१९९०-९१		१९८९-९० मधील गुंतवणूक		१९९०-९१ मधील गुंतवणूक		
		मधील खातेदारांची संख्या	ढोबळ	ढोबळ	नक्त	ढोबळ	नक्त	
१	२	३	४	५	६	७		
१	टपाल कार्यालय बचत खाते	१४७१	७०२. ९५	[+]	७. ७४	६७२. ६७	[-]	४५. १९
२	संघीत मुदत ठेव	३६७००	१९. ७१	[-]	१४. ५५	२७. ०७	[-]	२०. ७७
३	पुनरावती ठेव	९५७००	८३९. ५७	[+]	३५६. ६१	१२०६. २४	[+]	२५६. १७
४	समयबद्ध ठेवी [१, २, ३, ५ वर्षीय	उना	१२२. ३४	[+]	६६. ०१	८३. ०५	[-]	१२०. २८
५	सार्वजनिक भविष्यनिर्वाहनिधी [टपाल खाते]	३६७००	२. २२	[+]	१. ९८	२. ०९	[-]	१. ५७
६	सार्वजनिक भविष्यनिर्वाह निधी [स्टेट बँक]	उना	५२७. ८४	[+]	४६२. ४७	७६५. ५६	[+]	६२७. ६९
७	राष्ट्रीय बचत प्रमाणपत्रे [शेडमालीका]	६१२००	३२५. २६	[-]	९८. ३२	२६७. ६१	[-]	२२१. ४९
८	इंदिरा विकास पत्रे	उना	२७३. ८६	[+]	२७३. ८६	२३०. ०४	[+]	२३०. ०४
९	किसान विकासपत्रे	उना	९१३. २६	[+]	९१३. ०१	११०१. २५	[+]	१०९५. ५८
१०	मासिक प्राप्त्य योजना	२८९०	२०७. ३९	[+]	२०७. ३९	२४४. १३	[+]	२२४. ९६
११	राष्ट्रीय बचत योजना १९८७	३५७४	३५३. ३३	[+]	३५३. ३३	४७५. ६६	[+]	४७४. ३०
१२	सामाजिक सुरक्षा पत्रे	उना	-	-	-	-	-	-
१३	इतर सर्व योजना	उना	-	-	-	-	-	-
	एकूण	x	४२८७. ८९	[+]	२५२९. ५३	५०७५. २९	[+]	२४९४. ६२

जिल्ह्यातील अल्पबचतीचे लक्ष २२५० लाख रुपये

आधार- मा. अल्पबचत शाखा, जिल्हाधिकारी कार्यालय, सांगली.

जाकी र/१४१९२

१	२	३	४	५
पांच	दुग्ध व्यवसाय विकास १] दुग्ध उत्पादक संस्थाना व्यवसाय स्थापण्यासाठी सहाय्य २] निवीष्टा कार्यक्रम ३] भांड गाभर्ण म्हशी	१] व्यवसायासाठी अनुदान २] भांडवली अनुदान १] आदिवासी/अनुजाती/जमाती/दुर्बलवर्ग कुटुंबांना प्रशिक्षण देणे १] म्हैशी	संख्या संख्या प्रशिक्षणाची कुटुंब संख्या संख्या	७० २ २४ २४
सहा	मत्स्य व्यवसाय विकास १] मच्छिमार युवकांना प्रशिक्षण २] अवसुध पाण्यातील मत्स्यसंवर्धन ३] मत्स्यव्यवसायोपयोगी साहित्य खरेदीस सहाय्य ४] मत्स्यबीज उत्पादनकेंद्र स्थापने ५] मच्छिमार सहकारी संस्थांचा विकास	१] प्रशिक्षण १] मत्स्यबीज साठा २] मत्स्यउत्पादन १] नायलासूत १] मत्स्यबीज उत्पादने १] व्यवस्थापकीय अनुदान २] भाग भांडवल	संख्या संख्या लाखात मे. टन किलो संख्या लाखात संख्या संख्या लाखात	२८ ७१.५० २००० ३६०३ ४-०० १० ५
सात	वने १] औद्योगिक व व्यापारी उद्योगांसाठी लागणा-या वनझाडांच्या जातीच्या लागवडीची योजना	१] साग पंचमवर्ष कामे २] साग तृतीय वर्ष कामे ३] साग प्रथम वर्ष कामे ४] बांबू पंचम वर्ष कामे ५] बांबू तृतीय वर्ष कामे ६] बांबू प्रथम वर्ष कामे	हेक्टर हेक्टर हेक्टर हेक्टर हेक्टर हेक्टर	५५ ५५ ६१ ४५ ४५ ४९

तक्ता क्र. ११.२ [यालू]

१	२	३	४	५
आठ	सहकार			
	१] लहान शेतक-यांना व्यजाकरीत अर्थ सहाय्य	लाभार्थी	संख्या	२८५४
	२] मागासवर्गीय आणि नवबोधना व्यजाकरीत अर्थ सहाय्य	लाभार्थी	संख्या	२७०
	३] ग्राहक भांडाराचे भाग विकत घेणाऱ्या मागासवर्गीयांसाठी ७ वर्ष बीनव्याची कर्ज	लाभार्थी	संख्या	१८०
	४] सहकार कारखाने व्यतीरिक्त कृषि व्यतीरिक्त प्रक्रीया विकास	संख्या	संख्या	१
	५] नागरी क्षेत्रात सह. घाउक भांडाराचा अर्थ सहाय्य	लाभार्थी [भागभांडवल]	संख्या	१
	६] अनुजाती/जमाती नवबोधद गरजा भागविणे साठी कर्ज	लाभार्थी कर्ज	संख्या	१८०
	७] हरिजन वस्त्यामध्ये कर्ज ग्राहक भांडाराच्या शाखा उघडणे	वस्त्या	संख्या	२
	८] आदीवासी, अनु. जाती/नवबोधद यांना सहकारी साखर कारखाने भाग खरेदीसाठी अर्थ सहाय्य	१] लाभार्थी कुटूंबे १. कर्ज २. अनुदान	संख्या संख्या	५० ५०
नऊ	ग्रामीण विकासासाठी विशेष कार्यक्रम			
	१] स्कात्मिक ग्रामीण विकास कार्यक्रम	१] लाभार्थी कुटूंबे	संख्या	५९६९
	२] अवर्षण प्रवणक्षेत्र कार्यक्रम	१] अवगत वनाचे पुनर्वनिकरण २] मत्स्यबिज साठा ३] सिंचन क्षमता निर्माती	हेक्टर संख्या लाखांत हेक्टर	२९३१ ९.५६ १६

तक्ता क्र: ११.२ [चालू]

१	२	३	४	५
नऊ	३] जवाहर रोजगार योजना	१] प्रगतीतील काम २] मनुष्यदिन निर्माती	संख्या संख्या लाखात	१२२ १८.६१
	४] रोजगार हळू टर्मी योजना	१] उपस्थित मजूर २] मनुष्यदिन निर्माती	संख्या संख्या लाखात	५१९५६ ३.४०
	५] जमीन सुधारणा १. अतिरीक्त जमीनी दिलेल्या अभिहस्तांकीताना अर्थ सहाय्य	१] लाभार्थी २] जमीन	- -	- -
	६] ग्रामीण सफाई या कार्यक्रम	१] लाभार्थी	संख्या	१००
	७] पाटबंधारे आणि पूर नियंत्रण	१] ल. पा. तलाव पूर्णाकरण २] गरीबी निवृद्ध्याच्या कार्यक्रमाखाली लहान शेतक-यांना विहिरी देणे	" विहिरी संख्या	१ ३५ -
	८] आयाकट विकास पूर नियंत्रण कामे	१] खुदाई, भराण डबर खाडी क्रीकट इत्यादी कामे	संख्या घनमीटर	१७३१३
दहा	उद्योग व खाणकाम -			
	१] सुशिक्षित बेरोजगारासाठी बीज भांडवल	१] लाभार्थी	संख्या	१०३
	२] जिल्हा पातळीवरील लघुउद्योजकांना पुरस्कार	१] प्रशिक्षणार्थी २] लाभार्थी	" "	१६४ ३
	३] छोट्या उद्योजकाकरीता कर्ज	१] लाभार्थी	"	१३
	४] सुशिक्षित बेरोजगारांना प्रशिक्षण देणे	१] लाभार्थी	"	११०
	५] औद्योगिक संस्थांना भाग भांडवल सहाय्य	१] भाग भांडवल	संस्था	२
	६] गट स्तरावरील बलुतेदार सह. संस्थांना अर्थ सहाय्य	१] संस्था	संख्या	४
	७] मागासवर्गीयांच्या यंत्रामाग विणकर संस्थांना भागभांडवल व शोअर खारेदीसाठी कर्ज	१] भाग भांडवल संस्था २] कर्ज संस्था	" "	१ ३

तक्ता क्र. ११.२ चालू...

२	३	४	५
दहा ८] दाखिल रेडोखालील कुटुंबांना सवलतीचे दरांत धोरेती व साडी वाटप	१] लाभार्थी कुटुंबे	संख्या	६१७६३
६] हातमाग उद्योगांना वित्तीय संस्थाना व्याज सूट	१] संस्थांना लाभ	"	१
१०] हातमाग क्वी केंद्रांना व्यवस्थापकीय अर्थसहाय्य	१३] केंद्रे	"	१
आकरा- जाहतीक आणि दळणावळण -			
१] जिल्हा रस्ते-किमान गरजा कार्यक्रम सोडून	१] डांबरीकरण	१ किमी	२१.६०
	२] खाडीकरण	"	६४.६५
	३] मातीकाम करणे	"	१७.५०
	४] मो-या बांधणे	संख्या	३४
	५] फरशी करणे	"	२
	६] रस्ते दुरुस्ती	"	१
२] किमान गरजा कार्यक्रमाखालील	१] खाडीकरण करणे	किमी	११.०५
	२] मातीकाम करणे	"	११.२५
	३] काँवे बांधणे	संख्या	७
	४] मो-या बांधणे	"	१
३] हरिजन वस्त्या रस्त्याने जोडणे	१] कामे	संख्या	७
४] साकव बांधणे	१] साकव बांधणे	"	३
बारा- सामाजिक व सामाजिक सेवा -			
१] सामान्य शिक्षण -			
१] प्राथमिक शाळेत बालवाड्या सुरु करणे	बालवाड्या	संख्या	५६
२] प्राथमिक शाळेत पुस्तकपेढ्या उघाडणे	विद्यार्थी	"	१९२४९

आरके/-

तक्ता क्र. ११.२ चालू

१]	२	३	४	५
बारा चालू..	३] जागास भागातील प्राथ. शाळेतील अन. जाती जमातीच्या विद्यार्थ्यांना विशेष सहाय्य	१] लाभार्थी	संख्या	४५००
	४] ९ ते १४ वयोगटांतील मुलांसाठी अधाविक शिक्षण	१] शिक्षक	"	३
	५] प्राथमिक शाळेच्या इमारती बांधणो	१] खोल्या बांधणो	"	१३९
	६] नव्याने शाळा उघाडून शिक्षकांची नेमणूक करणे	१] शिक्षक	"	६१०
	७] शिक्षकांचे मुलाना शैक्षणिक सवलती	१] विद्यार्थी	"	२००
	८] माजी तैलिकांचे मुलासाठी शैक्षणिक सवलती	१] विद्यार्थी	"	१००
	९] अशासकीय माध्यमिक शाळांतून जादा तुकड्या उघाडणे	१] तुकड्या	संख्या	४८
	१०] विना अनुदानित माध्य. शाळांना अनुदान तत्वार आणणे	१] शाळा	"	८
	११] माध्य. शाळांतून पुस्तक पेट्या उघाडणे	१] विद्यार्थी	"	१९९९
	१२] कनिष्ठ महाविद्यालयांतून जादा तुकड्या उघाडणे	१] तुकड्या	संख्या	८
	१३] आर्थिकदृष्ट्या मागासवर्गीय विद्यार्थ्यांना शैक्षणिक सवलती	१] विद्यार्थी	"	१०८०
	१४] इयत्ता १२वी पर्यंतच्या मुलींना मोफत शिक्षण	१] विद्यार्थिनी	"	१२०००
तेरा	क्रिडा व युवक कल्याण :-			
	१] क्रिडांगणाचा विकास	१] क्रिडांगणे	संख्या	१५
	२] व्यायामशाळांचा विकास	२] व्यायामशाळा	"	१०
	३] शिबिर भरविणे	३] शिबिर	"	२०

आरके/-

तक्ता क्र. ११.२

१	२	३	४	५
तेरा:-	क्रिडा व युवक कल्याण [चालू]			
चालू	४]स्वयंसेवी युवक मंडळाना आर्थिक सहाय्य	मंडळे	संख्या	२०
	५]प्रशागार वांधणेसाठी अनुदान	प्रशागार	संख्या	१
	६]क्रिडा प्रशिक्षण केंद्राची स्थापना	केंद्राना लाभ	संख्या	१
	७]सार्वजनिक ग्रंथालयाना सहा. अनुदान	ग्रंथालये	संख्या	५
चौदा:-	तांत्रिक शिक्षण			
	[५] + २ स्तरावर आधारित व्यवसाय	कर्मचारी योजना	संख्या	
	शिक्षण किमान कौशल्यावर आधारित अभ्यासक्रम	विद्यार्थीना लाभ	संख्या	६०
पंधरा:-	आरोग्य सेवा			
	१] प्राथमिक आरोग्य केंद्राची स्थापना	केंद्रे	संख्या	४
	२] ग्रामीण रुग्णालयास अतिरिक्त कर्मचारी पुरविणे	ग्रामीण रुग्णालये	संख्या	१
	३] राष्ट्रीय हिवताप निर्मुलन कार्यक्रम	१]रक्त नमुना तपासणे	संख्या लाखांत	२.६८
		२]सापडलेले रोगी	संख्या	१३६४
		३]उपचार केलेले रोगी	संख्या	१३७९
	४] ग्रामीण रुग्णालयाची स्थापना	१]ग्रामीण रुग्णालये	संख्या	३

तक्ता क्र. ११. २ चालू. . .

१	२	३	४	५
तोळा	ग्रामीण पाणी पुरवठा व स्वच्छता - १] नळपाणी पुरवठा	१. स्थानिक क्षेत्रा व पाणी पुरवठा योजना २. राज्य क्षेत्रा न. पा. पु. योजना	संख्या	२०
	२] विहिरी बांधणे	१. विहिरी	"	८
	३] जी. एत. डी. ए. नलिका विहिरी	१. विंधाण विहिरी घोणे	"	३१
	४] विंधाण विहिरीवर विद्युत पंपसंच बसविणे	२. यशास्वी विहिरी घोणे	"	२२
	५] जागतिक बँक प्रकल्पांतर्गत ग्रामीण पाणीपुरवठा	१. विंधाण विहिरीवर पंपसंच	"	३
	६] ग्रामीण पाणीपुरवठा, विंधाण विहिरी	१. राज्यक्षेत्रा- कलेक्टिंग पार्झप	मीटर	३२. ५०
		२. स्थानिक क्षेत्रा-जॅकवेलचे काम	"	५
		१. विंधाण विहिरी	संख्या	५१
		२. यशास्वी विहिरी	"	३५
ततरा	गृहनिर्माण -			
	१] खोड्यातील गांवाणांच्या विस्तार व घारबांधणीसाठी जागांची तरतूद	१. गोवि	संख्या	४
	२] भूतपादन व भूविकास	१. क्षेत्रा भू संपादने	हेक्टर	३. ४५
आठरा	नगर विकास -			
	१] नगरपरिषदांना आर्थिक सहाय्य	१. लाभार्थी नगरपालिका	संख्या	३
	२] गलिच्छ वस्ती सुधारणा	२. झोपडीतील लोकसंख्या	"	१०२०
सकोपीत	मागासवर्गीयांचे कल्याण -			
	१] औ. प्र. संस्थेतील मागासवर्गीयांचे विद्यार्थ्यांना विद्यावित्त	१. विद्यार्थी	संख्या	६१
	२] व्यवसाय शिक्षण घेणा-या वसतीगृहांतील विद्यार्थ्यांना निर्वाह भत्ता देणे	२. लाभार्थी विद्यार्थी	"	७०
	३] विमुक्त व भटक्या जाती करीता केंद्रीय शिक्षणवृत्ती	१. विद्यार्थी	संख्या	२८
	४] स्वेच्छा संस्थाकडून चालविलेल्या विमुक्त भटक्या जमातीच्या आश्रमशाळा	आश्रमशाळांचा विकास	संख्या	२

१	२	३	४	५
	५] मागासवर्गीय गृहमंडळास वित्तीय सहाय्य	१. संस्था	संख्या	४
	६] हरिजन वस्त्यांची सुधारणा	१. वस्त्या	"	४
	७] मागासवर्गीय विद्यार्थ्यांना शिक्षण व परीक्षा शुल्क	१. लाभार्थी विद्यार्थी	"	२७७०
	८] माध्यमिक शाळेतील मागासवर्गीय विद्यार्थ्यांना शिक्षणवस्त्या	१. लाभार्थी विद्यार्थी	"	३७१
	९] मागासवर्गीयां वसतीगृहांना सहाय्य	२. वसतीगृहे	"	२
	१०] धारासाठी मंगलोरी कॉले, जी. आ. ए. शाळेत गवती छपरे घालणेसाठी व्यक्तितगत सहाय्य	१. लाभार्थी कुटुंबे	"	४४
	११] गुलामुलीसाठी वसतीगृहे बांधणे	१. इमारत	संख्या	२
	१२] अंतरजातीय विवाहास प्रोत्साहन	१. जोडपी	"	७
वीस	कामगार व कामगार कल्याण -			
	१] औद्योगिक प्रशिक्षण संस्थामधील उपकरणांची त्रुटी भस्न काढणे	१. लाभार्थी संस्था	संख्या	१
	२] प्रशिक्षणाकरीता वसतीगृहे बांधणे	२. व्यवसाय उपकरणे	"	४
	कामगार कल्याण -	१. उद्योग	"	२२
	३] औद्योगिक प्रशिक्षण संस्थेसाठी भूसंपादन	१. लाभार्थी	संख्या	१
		२. भूसंपादन	हेक्टर	५ ७४
	४] वीजासागुंगीचे आधुनिकीकरण [जागतिक बँक-प्रकल्पान्तर्गत]	१. संस्थांना लाभ	संख्या	१
		२. मशीन	संख्या	३
		३. रोलिंग मशीन	"	२
		४. लेथ मशीन	संख्या	१
		५. मिलिंग मशीन	"	१
		६. लाभार्थी	"	३६०
आरके/-	५. संजय गांधी स्वावलंबन योजना			

तक्ता क्र. ११.२ घालू....

१	२	३	४	५
एकवीस	समाज कल्याण -			
	१] निराश्रित व आश्रित स्थिरांना व्यासतायीक प्रशिक्षण	१. लाभार्थी	संख्या	१०९
	२] महिला मंडळाना अनुदान	१. लाभार्थी	"	१०८
	३] हुंडा पध्दत दंड करणे	१. बैठका	"	२
	४] इमत्ता ७ वी व ८वी मधील अपंग विद्यार्थ्यांना राज्यशिक्ष्यवृत्त्या	१. लाभार्थी विद्यार्थी	संख्या	२५०
	५] देवदासीचे पुनर्वसन कल्याण	१. संस्थाना लाभ	"	१
बासीस	पोषाण -			
	१. शालेय आहार कार्यक्रम	१. लाभार्थी	संख्या	९५९४
	भाग २ -			
	१. लघु वार्षिक योजना	१. अपूर्ण कामे पूर्ण करणे	संख्या	१३०

आधार- मा. जिल्हा नियोजन अधिकारी, सांगली.

आरके/-

तक्ता क्र. ११.३
रोजगार हमी योजना वर्ष १९९०-९१

जिल्हा:- सांगली. [समये हजारांत]

अ.क्र.	जिल्हा	कामाचा प्रकार	नियोजित कामांची संख्या	मंजूर केलेल्या कामांची संख्या	सुरु केलेल्या कामांची संख्या	पूर्ण केलेल्या कामांची संख्या	मध्येच बंद केलेल्या कामांची संख्या	कामासाठी कामेलेली तरतूद [रु. हजारात]	कामावर खर्च [रु. हजारात]	रोजगार निर्माती [मनुष्य दिवस]
१	२	३	४	५	६	७	८	९	१०	११
१	सांगली	१. सिंचन	१३५	—	३३	३७	११८	८६७५	४३३९	१६२२२७
		२. सार्वजनिक कामे	—	—	—	—	—	—	—	—
		३. कृषि	१३६	—	१०	२०	१०३	६२३	४०२	१६३६३
		४. वनिकरण	६७	३३	३२	२२	३२	४३२३	३६४९	१६९५६९
		५. रस्ते	२२१	—	१९	६८	२१८	२५०१	१६९७	४७१८२
		६. इतर-								
		१] जवाहर विहीरी	१००	४५	२५	७५	—	१३६३	४६७	१८७५४
		२] श्रमशक्तीद्वारे ग्राम विकास	२१	२	१२	—	—	२५४	७१	५०४४
		३] रोहयो अंतर्गत [लाभधारक] फळझाडे लावणे कार्यक्रम	४९६१	४९६१	४९६१	—	—	८७६०	७२८६	७४६०७७
		जिल्हा एकूण -	५६४१	५०४१	५०९६	२८८	४७१	२६५६९	१७९१३	११६५२१६

जावी र/१५१९२.

आधार- मा. जिल्हाधिकारी, [रो. ह. यो] सांगली.

तक्ता क्र. ११. ४

रोजगार हमी साठी घेतलेली कामे, त्या वरील रोजगार व खर्च . वर्ष-१९९०-९१ जिल्हा-सांगली.

अ.क्र. :	महिना	खर्च [रुपये लाखांत		मनुष्य दिवस	रोजगार अमी खाली घेतलेल्या कामांची संख्या
:	:	प्रत्यक्ष	संचित	:	:
१ :	२	३	४	५	६
१	एप्रिल १९९०	०. ४१	०. ४१	१८३३	१३
२	मे १९९०	७. ०५	७. ४६	२३७८४	३९
३	जून १९९०	८. ८०	१६. २६	३४८३८	६०
४	जुलै १९९०	४. २२	२०. ४८	२०२२५	४८
५	ऑगस्ट १९९०	७. ४५	२७. ९३	३७०४४	१०५३
६	सप्टेंबर १९९०	१७. ५३	४५. ४६	६९६६७	१२१८
७	ऑक्टोबर ९०	११. २६	५६. ७२	१८०३१७	८९९
८	नोव्हें. १९९०	१८. २१	७४. ९३	१९९२४५	७९
९	डिसेंबर ९०	५३. १९	१२८. १२	३४८५०४	१२७
१०	जानेवारी ९१	४. ७५	१३२. ८७	१६७००	८३
११	फेब्रुवारी ९१	१४. ७२	१४७. ५९	५१७२३	१९५५
१२	मार्च ९१	३१. ५४	१७९. १३	१८१३३६	१११

आधार- मा. जिल्हाधिकारी, [रो ह यो] सांगली.

जावीर/०७९२

तक्ता क्र. ११.५.

पिण्याच्या पाण्याच्या सोई व टंचाई संबंधी केलेल्या उपाय योजना वर्ष १९९०-९१

जिल्हा-सांगली.

अ. क्र.	जिल्हा / तालुका	एकूण गावांची संख्या [१९८१ जन-गणनेप्रमाणे]	गावातील वाड्या व वस्त्यांची संख्या	बायलांची पुरेसे पाणी असलेल्या	टँकरने पुरवठा होणाऱ्या	गावांची संख्या	त्याखालील वाड्या वस्त्यांची संख्या	गावांची संख्या	गावातील वाड्या वस्त्यांची संख्या	टँकरची संख्या
१	२	३	४	५	६	७	८	९	१०	११
	जिल्हा एकूण	७११	१७४३	६५१	१७११	६०	३२			४९
१	मिरज	६६	१३५	६१	१३४	५	१			३
२	तासगांव	१०२	३२३	८४	३२१	१८	२			२२
३	आनापूर	११७	३६५	१०२	३५३	१५	१२			१०
४	आटपाडी	६०	३३४	५८	३३३	२	१			१
५	जत	११८	२३९	११८	२३९	-	-			-
६	कवठेमहाकाळ	५४	१९७	४४	१९६	१०	१			६
७	वाळवा	८९	३५	८७	३३	२	२			१
८	शिराळा	१०५	११५	९७	१०२	८	१३			६

जावीर/११२९२.

[पूटे चालू]

तक्ता क्र. ११. ५ [पुढे चालू]

अ. क्र. : जिल्हा/तालुका :		बैलगाडीने पुरवठा होणा-या :		इतर साधनांनी पुरवठा होणा-या :					
१	२	१०	११	१२	१३	१४	१५	१६	१६
		गावांची संख्या	गावांतील वाड्या/वस्त्यांची संख्या	बैलगाडीची संख्या	गावांची संख्या	गावांतील वाड्या/वस्त्यांची संख्या	साधन	शेरा	
-	जिल्हातालुका	-	-	-	-	-	-	सन १९९० मध्ये जिल्हयात सर्वत्र पर्जन्यमान	
१	मिरज	-	-	-	-	-	-	समाधान कारक झालेने प्रत्येक गावांतील	
२	तासगांव	-	-	-	-	-	-	विंधन विहीरींना पाणी असलेने पिण्याच्या	
३	खानापूर	-	-	-	-	-	-	पाण्याची टंचाई भासली नाही.	
४	आटपाडी	-	-	-	-	-	-		
५	जत	-	-	-	-	-	-		
६	कवठेमहाकाळ	-	-	-	-	-	-		
७	वाळवा	-	-	-	-	-	-		
८	शिराळा	-	-	-	-	-	-		

आधार- १] मा. गट विकास अधिकारी, पंचायत समिती सर्व जिल्हा सांगली.

२] मा कार्यअभियंता, [ल पा वी] जिल्हा परिषद, सांगली.

जावीर/११२९२.

तक्ता क्र. ११. ६.

अधिक उत्पादन देणा-या संकरीत व सुधारित पिकांच्या जाती खालील क्षेत्र वर्ष - १९९०-९१ जिल्हा-सांगली.
क्षेत्र - हेक्टरमध्ये.

अ. क्र.	जिल्हा	अधिक उत्पादन देणारी पिके.	संकरीत पिके.	सुधारित पिके			
		पिकाचे नांव	प्रत्यक्ष क्षेत्र	पिकाचे नांव	प्रत्यक्ष क्षेत्र	पिकाचे नांव	प्रत्यक्ष क्षेत्र
१	२	३	४	५	६	७	८
१	सांगली	भात	=	भात	१२६९२	भात	२३४०
		ज्वारी	-	ज्वारी	१०२६४०	ज्वारी	२२३१५
		बाजरी	-	बाजरी	५१३५७	बाजरी	२३९९३
		मका	-	मका	४३३०	मका	-

आधार :- मा. कृषि विकास अधिकारी, जिल्हा परिषद- सांगली.

तक्ता क्र: ११. ७

जिल्हयातील रासायनिक खतांचे वाटप, सन-१९९०-९१

जिल्हा: सांगली.

क्र.	जिल्हा/तालुका	रासायनिक खतांचे वाटप [मेट्रीक टनांत]	निर्यातित संस्थाकडून	खाजगी संस्थाकडून	एकूण [मेट्रीकटनांत]	शे	रा
१	२	३	४	५	६		
-	जिल्हा एकूण	३८३१५	२५५४३	६३८५८			
१	मिरज	५३४५	३२१५	८५६०			
२	तासगांव	५२४५	३१६५	८५१०			
३	खानापूर	४९५१	३२०५	४१५६			
४	आटपाडी	४४५६	३२०८	७६६४			
५	जत	३९५६	३११३	७०६९			
६	कवठेमहाकाळ	४२५६	३११८	७३७४			
७	वाळवा	५४५०	३२१४	८६६४			
८	शिराळा	४६५६	३२०५	७८६१			

जावी र/११३९२

आधार- मा. कृषि विकास अधिकारी, जिल्हा परिषद सांगली.

जिल्हयांतील साखार कारखाने .		तक्ता क्र. ११.८ वर्ष - १९९०-९१ .	जिल्हा - सांगली . [स्वये हजारांत]				
अ. क्र. : तालुका	: साखार कारखान्याचे नांव	: खाजगी सहकारी	: गाळप क्षमता प्रतिदिन [मे. टन]	: प्रत्यक्ष झालेले : गाळप मे. टन	: साखारेचे उत्पादन मे. टन	: साखारेचे अंदाजित मूल्य [स्वये -हजारांत]	
१	२	३	४	५	६	७	८
१.	मिरज	वसंतदादा शेतकरी सह. साखार कारखाना	सहकारी ५०००	९१०८९२	१०४९७०	६४९६२८	
२.	तासगांव	तासगांव सह. साखार कारखाना तुर्की	— २५००	१०६१०	७०४	४३४६	
३.	खानापूर	यशवंत सह. साखार कारखाना मानेवाडी	— १२५०	३०४२०८	३२२३५	१९९०४३	
४.	आटपाडी	माणगंगा सह. साखार कारखाना आटपाडी	— १२५०	३२३८५८	३२३७६	१९९९२२	
५.	जत	—	—	—	—	—	
६.	कवठे- महांकाळ	महांकाळी साखार कारखाना लि. राजाराम नगर कवठे महांकाळ	— १२५०	२७०४०७	३०२७५	१८६९६६	
७.	वाळवा	१] राजाराम बापू पाटील सह. साखार कारखाना -साखारळे २] हुतात्मा किसन अहिर सह. साखार कारखाना वाळवा	— ४००० — १२५०	७३९१०१ २८३२७९	८४२९७ ३५६७९	५२०५८३ २२०३१७	
८.	शिराळा	विशवास सहकारी साखार कारखाना लि. चिखलो	— १२५०	२६१३११	३०३५७	१८७४५४	
जिल्हा एकूण -			१७७५०	३१०३७६६	३५०८९३	२१६८२५९	

टीप - स्तंभ ७ लेव्हीसाखार प्रतीटन ४८००/- रु. छुली साखार दर प्रतीटन दर ७३००/- रु.

आधार- मा. संख्याशास्त्रज्ञ साखार संचालनालय, महाराष्ट्र राज्य.

आरके/-

तक्ता क्र. ११.२

दुग्ध संस्थांची माहिती वर्ष १९९०-९१ जिल्हा - सांगली.

अ. क्र. :	जिल्हा	दुग्ध संस्थांची संख्या	सभासदांची संख्या	गोळा केलेले स्फूर्ण दुध [हजार लिटर]	सरासरी प्रतिदोन लिटर	शीतगुहांची संख्या	शीत गुहांची क्षमता [हजार लिटर]
१	२	३	४	५	६	७	८
१	सांगली	६८९	९६१९०	४८४३६	१३२७२७	८	६०

टीप :- बाव क्र. ७ मधील संख्या जिल्ह्यांतील सहकारी व सरकारी शीतगुहांची असून त्यातील कांही शीत गुहे बंद आहेत.

आधरर:- मा. सहाय्यक निबंधक सहकारी संस्था, जिल्हा दुग्ध विकास अधिकारी, मिरज.

जिल्हा - सांगली.

तक्ता क्र. ११.१०.

अभियंता प्रवण कार्यक्रमाची प्रगती दर्शविणारा तक्ता.
वर्ष-१९९०-९१.

जिल्ह्यांतील या कार्यक्रमांतर्गत
निवडलेल्या तालुक्यांची संख्या - ६

१] केंद्र पुरस्कृत - ६
२] राज्य पुरस्कृत - -
३] एकूण - ६

अ. क्र. :	विकास उपशीर्ष	उपलब्ध झालेली आर्थिक तरतूद [रु. लाखात]:	झालेला खर्च [रु. लाखात]	खर्चाची टक्केवारी	भौतिक साध्याचा तपशील	परिमाण	लक्ष्य	साध्य	साध्याची टक्केवारी
१	२	३	४	५	६	७	८	९	१०
१	कृषि	३८.००	३७.९८	१००	१] नाला बंडींग २] फ्लोर बंडींग ३] वनीकरण	संख्या हेक्टर हेक्टर	७६ ९३ ५५०	६६ ३३ ५५०	८७ ३५ १००
२	लघुभाटव्यधारे	६.८१	६.७८	१००	१] दगडी बंधारा २] पाझर तलाव ३] पाझरतलाव [भूमी संपादनाची रक्कम आदा करणे	संख्या/हेक्टर -----" संख्या	४/७१ ३/७६ २	१/१६ - २	२५/२३ कामे पगतीत चालू आहेत १००
३	वन व कुरण विकास								
	१] वन विभाग	२६.१९	२५.९८	९९	१] मान्सूनपूर्व ते ५ वर्षांची वनीकरणाची कामे. २] त्यापैकी मान्सून पूर्व कामे	हेक्टर हेक्टर	२२५१ २१०	२२५१ २१०	१०० १००

जावीर/-

- १९१ -

पुढे चालू.

तक्ता क्र. ११.१० [पुढे चालू]

१	२	३	४	५	६	७	८	९	१०
२] सामाजिक वनीकरण	१४.८६	१४.८६	१००	१] मान्सूनपूर्व १.३ वर्षाची कामे	हेक्टर	६८०	६८०	१००	
				२] त्यापैकी मान्सूनपूर्व कामे	हेक्टर	५२	५२	१००	
४ पशुसंवर्धन विभाग	०.५०	०.५८	११६	१] वैरण विकास प्रकल्प	संख्या	३	३	काम प्रगतीत आहे.	
५ मत्स्य व्यवसाय विकास विभाग	१५.१५	१५.३२	१८२	१] मत्स्यबीज साठवणूक	संख्या [लाखात]	१७.७६	१७.५६	५४	
				२] मत्स्यबीज संवर्धन [तळी बांधकाम]	संख्या	८	६	७५	
				३] मत्स्य उत्पादन	मे. टन	६००	६५०	१०८	
६ प्रकल्प व्यवस्थापन	३.६५	३.६५	१००						
एकूण	१०५.१६	१०५.२२	१००						

टीप :- जादा खर्च बँक व्याजातून, रोपे विकून, व मासे विकून आलेल्या उत्पन्नातून केला आहे.

आधार :- मा. प्रकल्प संचालक, जिल्हा ग्रामीण विकास यंत्रणा, सांगली.

जावीर/-

तक्ता क्र. ११.११

आदिवाती विकास कार्यक्रमाची प्रगती - व त्यावरील तरतुद व खर्च १९९०-९१ जिल्हा : सांगली.

कार्यक्रमाखाली अतः -

१] तालुक्याची संख्या :- ०

२] गावांची संख्या :- ०

३] एकूण लोकसंख्या [१९८१ जनगणने प्रमाणे] :- ०

४] अनु. जमातींची लोकसंख्या [१९८१ जनगणने प्रमाणे] :- ०

अनु. क्र. :	विकास शीर्ष	१९९०-९१		टक्केवारी
		तरतुद	खर्च	
१	२	३	४	५
१	कृषि व संलग्न सेवा			
२	ग्रामीण व विकास			
३	पाटबंधारे व पूरनियंत्रण			
४	विद्युत विकास			
५	उद्योग व खाणकाम			
६	वाहतूक व दळणवळण			
७	शिक्षण, क्रिडा, कला, व संस्कृती			
८	आरोग्य सेवा			
९	पाणी पुरवठा, गृहनिर्माण व नगरविकास			
१०	माहिती व प्रसिध्दी			
११	मागास वर्गीय कल्याण			
१२	कामगार व कामगार कल्याण			
१३	समाज कल्याण व पोषण			
	एकूण -			
	मॅट्राडा योजनेखाली तरतुद, न्यू क्लिअरन्स बजेट			

जावी र/१५५२२.

आधार- मा. जिल्हा नियोजन अधिकारी, सांगली.

तक्ती क्र. ११.१२.

वीस कलमी कार्यक्रम . १९९०-९१ जिल्हा-सांगली.

अ. क्र.	वाव	परिमाण	लक्ष्य	साध्य
१	२	३	४	५
१	अ] एकात्मिक ग्रामीण विकास कार्यक्रम	लाभार्थी	४१.६०	५९६९
	ब] जवाहर रोजगार योजना [मनुष्य दिन निर्मिती]	लाखांत	१६.९५	१८.६१
	क] लघु उद्योग स्थापने - १] उद्योग संयोजनालय	संख्या	३५०	३६३
२	पिण्यासाठी स्वच्छ पाणी १] खेड्यांना पिण्यासाठी पाणी पुरविणे.	खेडी संख्या	२४	२४
३	सर्वांसाठी आरोग्य - १] मुलांची रोगप्रतिबंधक जमता वाढविणे	संख्या	४५५००	५३८४३
४	आदर्श कुटूंबासाठी दोन मुले हे परिमाण - १] कुटूंबनियोजन शस्त्रक्रिया	शस्त्रक्रियासंख्या	१७८८०	१८९११
५	अनुसूचित जाती आणि जमातीच्या कुटूंबांना अर्थ सहाय्य - १] लाभार्थी कुटूंबे	संख्या	४३२१	५०१५
६	सर्व सामान्यांसाठी गृहनिर्माण १] इंदिरा आवास योजना अ] नवीन घरे ब] जुनी घरे	संख्या संख्या	१६० —	२०९ ५३
७	एकीकृत वस्ती सुधारणा - १] लोकसंख्या	संख्या	४०	१०२०
८	सर्वांसाठी नवीन धोरण - १] वन विभागाने लावलेली झाडे २] सामाजिक वनिकरण —	संख्या लाखांत —	१७.०० ७२.००	२०.३३ ७७.७४
९	उड्यांना विद्युत पुरवठा - १] पंप संघाचे विस्तृतीकरण २] सुधारित चुली ३] वायोग्रेस तय वसविणे.	संख्या संख्या संख्या	२५०० ३००० १५००	५४४६ ३४०० १६५६

आधार :- मा. जिल्हा नियोजन अधिकारी, सांगली.

तक्ता क्र. ११.१३

विशेष घटक योजना - वर्ष -१९९०-९१

जिल्हा :- सांगली.

अ. क्र. : विकास शीर्ष / उपशीर्ष : उपलब्ध झालेली : झालेला खर्च : खर्चाची टक्केवारी
: आर्थिक तरतूद : [रु. लाखात]

१ : २ : ३ : ४ : ५ : ६

१	कृषि व संलग्न सेवा				
	१] पीक संवर्धन	१२. ७५	१३. १२		१०२
	२] पशुसंवर्धन	१. ५६	१. ५६		१००
	३] दुग्धशाळा विकास	१. ०७	१. ०८		
	४] मत्स्यव्यवसाय विकास	०. ९२	०. ९२		१००
	५] सामाजिक वनिकरण	३. ०४	२. ९८		९८
	६] फलोत्पादन	०. १६	०. १६		१००
	७] मृदू वजलसंधारण	-	-		-
	८] सहकार	४. २२	४. २२		१००
	एकूण कृषि व संलग्न सेवा	२३. ७२	२४. ०४		१०१
२	ग्रामीण विकास				
	१] स्वात्मिक ग्रामीण विकास कार्यक्रम	५४. २२	५४. २२		१००
	२] जवाहर रोजगार योजना	७१. ८६	६८. ३६		९५
	एकूण ग्रामीण विकास कार्यक्रम	१२६. ०८	१२२. ५८		९७
३	लघुपाटबंधारे व पूर नियंत्रण				
	१] लघु पाटबंधारे	७२. ५६	७३. ०९		१०१
	एकूण लघुपाटबंधारे व पूर नियंत्रण	७२. ५६	७३. ०९		१०१
४	विद्युत विकास				
	१] विद्युत विकास	२५. ६०	२५. ६०		१००
	एकूण विद्युत विकास	२५. ६०	२५. ६०		१००

जावी र/०८१३२

- १९५ -

[पुढे चालू]

तक्ता क्र. ११.१३ [चालू]

१	२	३	४	५
५	उद्योग आणि खाणकाम			
	१] ग्रामीण व लघुउद्योग	१.३३	१.७१	१२४
	स्कूप लघुउद्योग व खाणकाम	१.३३	१.७१	१२४
६	वहतुक व दळणवळण			
	१] रस्ते विकास	५७.२८	७८.६१	१३७
	स्कूप वहतुक व दळणवळण	५७.२८	७८.६१	१३७
७	सामाजिक व सामूहिक सेवा			
	१] सामान्य शिक्षण	५.६४	५.६४	१००
	२] अनु. जाती/जमाती व इतर मागास वर्गीयांचे कल्याण	९.२१	९.२६	१००
	स्कूप सामाजिक व सामूहिक सेवा	१४.८५	१४.९०	१००
८	पाणी पुरवठा नगरविकास स्वच्छता	७७.११	७६.९९	९९
	स्कूप पाणी पुरवठा नगरविकास स्वच्छता	७७.११	७६.९९	९९

जावी र/०८१९२

[पुढे चालू]

तक्ता क्र. ११.१३ [चालू]

१	२	३	४	५
९	<u>कामगार व कामगार कल्याण</u>			
	१] कामगार व कामगार कल्याण	०.८०	०.८०	१००
	२] समाज कल्याण	१.३०	१.३०	१००
	एकूण कामगार व समाज कल्याण	२.१०	२.१०	२००
	एकूण एकंदर १ ते ९ ग.	४००.६३	४१९.६२	१०४
१०	<u>विशेष केंद्रीय सहाय्य</u>			
	१] म. फुले मागास वर्ग महामंडळ विकास	२७.७६	२७.७६	१००
	२] महाराष्ट्र राज्य खादी व ग्रामोद्योग मंडळ	१०.६७	१०.६२	१००
	३] महाराष्ट्र राज्य चर्मोद्योग विकास महामंडळ	०.६६	०.६६	९४
	४] लोक शाहीर अण्णा भाऊ साठे विकास महामंडळ	६.००	४.१३	६८
	एकूण विशेष केंद्रीय सहाय्य	४४.०९	४३.२०	२५५
	एकूण एकंदरीत राज्य	४००.६३	४१९.६२	१०४
	एकूण महान	४४५.७२	४६२.८२	१०३

आधार-- मा. समाज कल्याण अधिकारी वर्ग- १ सांगली.

तक्ता क्र. १२. १

निवडक शेतमालाच्या सरासरी घाऊक किंमती वर्ष - १९९०-९१ करिता जिल्हा- सांगली. [किंमत= स्मयांत]

[परिमाण=क्वींटल]

अ. क्र.	मालाचे वर्णन	प्रकार	जुलै ९०	ऑगस्ट ९०	सप्टें ९०	ऑक्टो ९०	नोवें ९०	डिसें ९०	जाने ९१	फेब्रु ९१	मार्च ९१	एप्रिल ९१	मे ९१	जून ९१	वर्षाची सरासरी
१	२	३	४	५	६	७	८	९	१०	११	१२	१३	१४	१५	१६
१	भुईमुग	फुलेप्रगती	९६०	८६०	९३४	९१०	१०६५	१०४१	१२०४	१२००	११००	११००	११२०	११००	१०५०
२	हळद	राजापूर	६२५	-	८७५	१०५०	१२००	१३००	१३००	१३००	१४२५	१३७५	१३२५	१५००	१२०६
३	गुळ	कोल्हापूर	४५०	४००	४५०	४७५	५२५	५२५	४७५	४७०	४७५	५००	५२५	४५०	४७५
४	मिरची	देशी	९००	१०००	११००	१२००	१२७५	१२००	१२००	१५००	१५००	१६००	१७००	२०००	१३४८
५	तूर	देशी	७५५	६८५	८४०	७२५	७५५	७२५	८७५	८३०	८०५	८३०	८४०	९२५	७९९
६	हरभरा	देशी	८६५	८००	७९०	८२०	८००	७७०	८२०	७६०	८००	७४०	७५०	७५०	७८९
७	धणे	देशी	८७५	८५०	६७५	६७५	८००	८५०	९००	१०००	१०००	११००	११००	१०००	९०२
८	बाजरो	देशी	२००	२००	२००	२००	२५०	२४०	२५०	२५०	२७५	२७५	३२५	३५०	२५०
९	गहू	देशी	४२५	४१०	४००	४००	४५०	४५०	५००	४७५	४५०	५००	५००	६००	४६३
१०	मका	देशी	२३०	२२३	२१७	२०२	१९५	२२५	२४५	२६५	२६०	२७५	३१५	३६५	२५१
११	तंबाखू	-	सौ	दा	हो	त	ना	ही							
१२	ज्वारी	शाळू	३००	२५०	२४०	२६०	३००	३१५	३२५	३२०	३४०	४००	४००	४००	३२१
१३	ज्वारी	संकरित	२००	२००	२००	२००	२२०	२१५	२२५	२३०	२३०	२५०	२७५	३००	२२९
१४	तांदूळ	उत्तम	७००	७००	६५०	७००	७५०	८००	८००	९००	९००	९००			
१५	उडीद	देशी	५९५	५३५	७५०	६१५	६९०	५५०	८७५	७२५	६०५	६२५	६६५	७३५	६५५

तक्ता क्र. १२.१ [पुढे चालु]

१	२	३	४	५	६	७	८	९	१०	११	१२	१३	१४	१५	१६
१३	ज्वारी	संकरित	२००	२००	२००	२००	२२०	२१५	२२५	२३०	२३०	२५०	२७५	३००	२२२
१४	तांदुळ	उत्तम	७००	७००	६५०	७००	७५०	८००	८००	९००	९००	९००	९५०	९००	८०४
१५	उडीद	देशी	५२५	५३५	७५०	६१५	६२०	५५०	८७५	७२५	६०५	६२५	६६५	७३५	६५५
१६	मूग	देशी	७७५	६५०	७२५	६७५	७२५	७२५	८७५	८७५	८००	९००	९००	९००	७२४
१७	मटकी	देशी	६७५	६७०	६२५	६२५	८२५	६२५	६२५	६५०	६२५	६००	६२५	६५०	६५२
१८	चिंच	बी विरहीत	६८२	६४५	६००	६२०	६००	७००	—	८५०	९७०	९३०	९००	८५०	७५७
१९	एरंडी	देशी	६२०	६२०	५२५	४८५	४७५	५०५	५७५	५७०	५२१	५२५	५१०	५४०	५३२
२०	कांदा	लाल	१५०	२२५	२४०	—	—	—	—	२००	१४०	—	—	—	१९१
२१	करडी	देशी	७७५	७५५	७२५	७२५	७८०	८२५	९७५	८७५	८७५	८७५	९२५	९७५	८३२
२२	सूर्यफुल	सुधारीत	८५०	८७५	८७५	८२५	८७५	८२५	९७५	१०००	९००	९४०	१०००	९७५	९१०
२३	सोयाबीन	सुधारीत	६३०	५५५	५२५	५७७	५२८	६१०	६८०	६७५	६८०	६२०	७२५	७४५	६३५

टीप-१] वि. ना = विक्री नाही [२] मालाच्या निरनिराळ्या प्रतींच्या मासिक किंमती दिल्याने किंमतीमध्ये वाढ/घट दिसते.

आधार-मा. सचीव कृषि उत्पन्न बाजार समित्या - सांगली/इस्लामपूर/तासगांव/विटा/आटपाडी.

तक्ता क्र. १२.२.

जिल्हा मुख्यालयाच्या ठिकाणाच्या महत्वाच्या वस्तूंच्या सरासरी किंमती वर्ष १९९० [मूल्य रु. ०.००] जिल्हा-सांगली.

अ.क्र. : वस्तूचे नांव : प्रत / गुणवत्ता : परिमाण :

मासिक सरासरी किंमती.

१	२	३	४	५	६	७	८	९	१०
				जानेवारी ९०	फेब्रुवारी ९०	मार्च ९०	एप्रिल ९०	मे ९०	जून ९०
१	तांदूळ	कमोद	किलो	६.५०	६.५०	६.५०	६.५०	६.५०	७.००
२	तांदूळ	जाडा	"	४.५०	४.५०	४.५०	४.५०	४.५०	४.५०
३	तांदूळ	मध्यम	"	५.००	५.००	५.००	५.००	५.००	५.००
४	गहू	खपली	"	३.६८	३.५०	३.६८	३.६०	३.६५	३.८०
५	गहू	शेती	"	उ.ना	उ.ना	उ.ना	उ.ना	उ.ना	उ.ना
६	ज्वारी	संकीर्ण	"	२.३८	२.२०	२.३०	२.२५	२.२५	२.२०
७	ज्वारी	भाडू	"	३.८३	३.५६	३.२५	३.५०	३.५०	३.२५
८	बाजरी	महिको	"	२.५०	२.५०	२.५०	३.००	३.००	३.००
९	चपा [आख्या]	देशी	"	७.६२	७.००	७.८०	८.००	८.७५	९.००
१०	हरभराडाळ	देशी	"	९.२५	९.२५	९.६०	१०.००	१०.००	११.००
११	तूरडाळ	देशी	"	९.२५	१०.००	१०.८०	११.००	११.००	१२.००
१२	मूगडाळ	देशी	"	१०.००	१०.१२	१०.६०	११.००	११.७५	१२.००
१३	उडीदडाळ	देशी	"	१०.२५	१०.००	११.६०	१२.००	१२.००	११.००
१४	मसूरडाळ	देशी	"	९.००	८.३७	८.९०	१०.००	१०.००	१०.००
१५	साखर व गुळ-								
१५	साखर	सी	किलो	८.२५	८.००	८.१०	८.३८	७.८८	८.००
१६	साखर [स्वधादू]	सी	"	५.२५	५.२५	५.२५	५.२५	५.२५	५.२५
१७	गुळ [कोपूर]	मध्यम	"	५.२५	५.००	५.००	५.००	५.००	५.००

तकता क्र. १२.२ [घालू]

अ. क्र.	वस्तुचे नाव	प्रत / गुणवत्ता	परिमाण	मासिक सरासरी किंमती						
				जुलै २०	ऑगस्ट २०	सप्टें २०	ऑक्टो २०	नोव्हें. २०	डिसें. २०	सरासरी
१	२	३	४	११	१२	१३	१४	१५	१६	१७
१	तांदूळ	कमोद	किलो	७.००	७.००	७.५०	७.५०	७.५०	८.००	७.००
२	तांदूळ	जाडा	"	४.५०	४.५०	४.५०	४.५०	४.५०	४.५०	४.५०
३	तांदूळ	मध्यम	"	५.००	५.००	५.००	५.००	५.००	५.००	५.००
४	शहू	खपली	"	३.८०	३.८०	३.८०	३.२५	४.२०	४.५०	३.८३
५	शहू	शेती	"	उ. ना	उ. ना	उ. ना	उ. ना	उ. ना	उ. ना	उ. ना
६	ज्वारी	संकरित	"	२.२०	२.२०	२.००	२.२१	२.४५	२.३१	२.६४
७	ज्वारी	शाळू	"	३.००	२.९०	२.५५	२.६२	३.३५	३.५०	३.२३
८	दाजरी	महिकी	"	३.००	३.००	२.६२	२.५०	२.९०	२.५०	२.७२
९	घण्टा [आठ्या]	देशी	"	९.००	९.००	९.००	९.००	१०.००	९.५०	८.६४
१०	उभरा जाळ	"	"	११.००	११.००	११.००	११.२०	११.००	१०.३७	१०.३६
११	तुरडाळ	"	"	१२.००	१४.००	१३.७५	१४.५०	१६.२०	१६.२५	१२.५६
१२	सुगडाळ	"	"	१२.००	११.००	११.००	११.५०	११.२०	१२.००	११.१८
१३	उडीदाळ	"	"	१२.००	११.२०	११.००	११.५०	११.२०	१२.५०	११.४४
१४	मसुरडाळ	"	"	१०.००	९.२०	९.६२	१०.३८	११.२०	१२.००	९.२५
साखर व गुळ										
१५	साखर	शी	किलो	८.००	८.१०	८.००	८.००	८.००	८.००	८.०६
१६	साखर [सुगडाळ]	शी	"	५.२५	५.२५	५.२५	५.२५	५.२५	५.२५	५.२५
१७	गुळ [कोपूर]	मध्यम	"	६.००	६.००	६.००	६.००	५.५०	५.५०	५.५२

[पूढे घालू]

तक्ता क्र. १२.२ [चालू]

अ.क्र. १ : २ ३ ४ ५ ६ ७ ८ ९ १०

तेल व खणीजे

१८	भुईसुग तेल	फिल्टर	किलो	२४.१२	२५.५६	२६.२०	२७.००	२७.१२	३०.००
१९	पामतेल [स्वधादु]	-	"-	१६.००	१६.००	१६.००	१६.००	१६.००	१६.००
२०	वनस्पती तूप	-	"-	२८.००	२८.००	२९.००	३०.५०	३२.००	३३.७५
२१	दूध [स्टैश्रीचें]		लिटर	६.००	६.००	६.५०	७.००	७.२५	७.३०
२२	मांस बक-याचे		किलो	३८.००	३८.००	३८.००	३८.००	३८.००	३९.००
२३	बायो ताजे		"-	२४.००	२४.००	२४.००	२४.००	२४.००	२४.००
२४	कोण्ड	सुधारित	"-	२४.००	२४.००	२४.००	२४.००	२४.००	२४.००
२५	मसाल्याचे पदार्थ								
२५	मीठ	खडे	"-	१.००	१.००	१.००	१.००	१.००	१.००
२६	हळद	राजापूर	"-	२४.००	२४.००	२४.००	२४.००	२४.००	२४.००
२७	सुकी मिरची	देशी	"-	१५.२५	१५.००	१५.००	१६.५०	१८.००	१८.००
२८	भाजी पाला								
२८	बटाटे	बेळगांव	"-	३.२५	३.००	३.००	३.२०	३.५०	४.००
२९	कादि	लाल	"-	२.१२	२.००	२.००	१.७५	१.५०	२.००
३०	फळे								
३०	केळी	जळगांव	डब्लन	५.००	५.००	५.००	५.००	५.००	५.००
३१	चहा	सीटीसी	किलो	६१.००	६६.००	६६.००	६७.००	६८.००	६८.००
३२	कॉफी	पूड	"-	४६.००	४६.००	४६.००	४६.००	४६.००	४६.००
३३	राॅकेल	सफेद	लिटर	२.४०	२.४०	२.४०	२.४०	२.४०	२.४०
३४	कोळसा	लाकडी	४० किलो	१०.००	१००.००	१००.००	१००.००	१००.००	१००.००
३५	काडेपेटी	अनील	पेटी	०.२०	०.२०	०.२०	०.२०	०.२०	०.२०
३६	लाकूड	अनगड	४० किलो	४४.००	४४.००	४४.००	४४.००	४४.००	४४.००

जावी र/२९१२२.

- २०२ -

[पुढे चालू]

तक्ता क्र. १२.२ [चालू]

१	२	३	४	११	१२	१३	१४	१५	१६	१७
-	तेल व खणीजे									
१८	भुइमंग तेल	फिल्टर	किलो	३१.३७	३३.००	३४.७५	३३.१५	३४.००	३४.५०	३०.१२
१९	पाम तेल [स्वधादू]		किलो	१६.००	१६.००	१६.००	१६.००	१६.००	१६.००	१६.००
२०	वनस्पती तूप		किलो	३८.००	४०.००	४०.३०	४०.००	४०.००	४०.००	३४.१६
२१	दूध म्हैशीये		लिटर	७.५०	७.५०	६.६२	६.५०	६.५०	६.५०	६.७६
२२	मांस बक-याचे		किलो	४०.००	४०.००	४०.००	४०.००	४०.००	४४.५०	३९.१४
२३	मासे ताजे		"	२४.००	२४.००	२६.००	२६.००	२६.००	२४.००	२४.५०
२४	कोंबडी सुधारीत		"	२४.००	२४.००	२४.००	२४.००	२४.००	२६.००	२४.१७
२५	मीमसाल्याचे पदार्थ मीठ	खडे	"	१.००	१.००	१.००	१.००	१.००	१.००	१.००
२६	हळद	राजापूर	"	२४.००	२४.००	२४.००	२४.००	२६.००	२६.००	२४.३३
२७	सुकी मिरची	देशी	"	१८.००	१५.००	१५.००	१४.४०	१४.००	१४.००	१५.६८
२८	भाजी पाला बटाटे	बेळगांव	"	४.००	४.००	३.१२	४.००	५.२५	५.२५	३.८०
२९	कादि	लाल	"	३.५०	३.१०	३.८२	३.९०	६.२५	६.२५	३.१०
३०	केडी ज	जळगांव	डझन	५.००	५.००	५.००	४.४०	३.००	४.००	४.५३
३१	पेय चहा	सीटीसी	किलो	६८.००	६८.००	६८.००	६८.००	६८.००	६८.००	६७.१७
३२	कोंफी जळण किज, दिवावत्ती	पूड	किलो	४६.००	४६.००	४६.७५	५१.००	५५.५०	५५.५०	४८.०६
३३	रॉकेल	सफेद	लिटर	२.४०	२.३०	२.३०	२.८०	२.८०	२.८०	२.४८
३४	कोळसा	लाकडी	किलो	१००.००	१००.००	१००.००	१२०.००	१२०.००	१२०.००	१०४.०९
३५	काडे अनील	पेटी	पेटी	०.२०	०.२०	०.२०	०.२०	०.२५	०.२५	०.२१
३६	लाकूड	अनगड	४० किलो	४४.००	४४.००	४४.००	४४.००	४४.००	४४.००	४४.००

तक्ता क्र. १२.२ [पुढे चालू]

१	२	३	४	५	६	७	८	९	१०	११
	कपडे-									
३७	साडी वायल	वायल	६ वार	७५.५०	७५.५०	७५.५०	७५.५०	७५.५०	७५.५०	७५.५०
३८	कोटाचे कापड	-	मिटर	८०.००	८०.००	८०.००	८०.००	८०.००	८०.००	८०.००
३९	ब्लाऊज पीस	२x२	मिटर	३३.००	३३.००	३३.००	३३.००	३३.००	३३.००	३३.००
४०	शर्टिंग तुती	पापलीन	मिटर							
	साडी -									
४१	पितळेच्यो भंडी	पुणे	किलो	२०.००	२०.००	२०.००	२०.००	२०.००	२०.००	२५.००
	बाजारातील संकीर्ण वस्तू -									
४२	धुण्याचा सावण	५०१	२५०ग्रेम	८.०२	८.०२	८.०२	८.०२	८.०२	८.०२	८.०२
४३	अंगाचा सावण	लक्स	१००ग्रेम वडी	४.३०	४.३०	४.३०	४.३०	४.३०	४.३०	४.३०
४४	विड्याची पाने	मालगांव	शेकडा	५.००	५.००	५.००	५.००	५.००	५.००	५.००
४५	सुपारी	मंगलोर	किलो	उ. ना	उ. ना	उ. ना	उ. ना	उ. ना	उ. ना	उ. ना
४६	तंबाखू	जर्दा	किलो	२४.००	२४.००	२४.००	२४.००	२४.००	२१.६०	२०.००
४७	सिगरेट	पनामा	१०नग	३.००	३.००	३.००	३.००	३.००	३.००	३.००
४८	विडी	रॉयल	२५०नग	१.७५	१.७५	१.७५	१.७५	१.७५	१.७५	१.७५
४९	केश तेल	टाटा	२००मिली	११.००	११.००	११.००	११.००	११.००	११.००	११.००

फूतक्ता क्र. १२. २ [पुढे चालू]

१	२	३	४	१२	१३	१४	१५	१६	१७
	कपडे								
३७	सांडी वायल	वायल	६ वार	७५.५०	७५.५०	७५.५०	७५.५०	७५.५०	७५.५०
३८	कोटाचे कापड		मिटर	८०.००	८०.००	८०.००	८०.००	८०.००	८०.००
३९	ब्लाऊज पीस	२x२	मिटर	३३.००	३३.००	३३.००	३३.००	३५.००	३३.२३
४०	शर्टिंग सुती भांडी	पापलीन	मिटर						
४१	पितळची भांडी	पुणे	किलो	९५.००	९५.००	९५.००	१००.००	१००.००	९३.३३
	बाजारातील संकीर्ण वस्तु								
४२	धुण्याचा सावण	५०१	२५०ग्रॅम	८.०२	८.०२	८.०२	८.०२	८.०२	८.०२
४३	अंगाचा सावण	लक्स	१००ग्रॅम	४.४५	४.४५	४.४५	४.४५	४.४५	४.३२
४४	विड्याची पाने	मालगांव	शेकडा	५.००	५.००	६.००	६.००	६.००	५.२५
४५	सुपारी	मंगलोर	किलो	उ. ना	उ. ना	उ. ना	उ. ना	उ. ना	उ. ना
४६	तंबाखू	जर्दा	किलो	२०.००	२०.००	२०.००	२०.००	२०.००	२१.८०
४७	सिगरेट	पनामा	१० नग	३.००	३.००	३.००	३.००	३.००	३.००
४८	विडी	रायल	२५० नग	१.७५	१.७५	१.७५	१.७५	१.७५	१.७५
४९	केश तेल	टाटा	२०० मिली	११.००	११.००	११.००	११.००	११.००	११.००

टीप:- सदरच्या वस्तुंच्या किंमती ठरावीक निवडलेल्या दुकानातून घेण्यात आलेल्या आहेत, म्हणून त्या प्रातिनिधिक आहेत असे म्हणता येणार नाही. परंतु विशिष्ट कालखंडातील किरकोळ किंमतीमध्ये झालेला बदल दर्शविणारे स्थूल निर्देशांक म्हणून ही माहिती उपयुक्त आहे.

जावीर/१९२९२.

आधार:- मा. जिल्हा सांख्यिकी अधिकारी, जिल्हा सांगली.

तक्ता क्र. १२.३

कोल्हापूर केंद्रातील कामगारांचे ग्राहक किंमतीचे निर्देशांक १९९०-९१ पायाद्वारे वर्ष १९९२

अ. क्र.	माहिती	वर्ष	अन्न	पान सुपारी तंबाखू इ.	इंधन व दिवाबत्ती	घरे	कापड बिछाने व पादत्राण	संकीर्ण	सर्व निदेशांक
१	२	३	४	५	६	७	८	९	१०
१	एप्रिल	१९९०	१८६	२४५	२१८	१६३	१६३	१८४	१८६
२	मे	"	१९२	२४५	२१९	१६३	१६४	१८४	१८९
३	जून	"	१९६	२४५	२१९	१६३	१६४	१८७	१९२
४	जुलै	"	१९७	२४५	२१९	१६३	१६४	१८८	१९३
५	ऑगस्ट	"	१९८	२४२	२१९	१६३	१६४	१८८	१९३
६	सप्टेंबर	"	१९९	२४२	२१९	१६३	१६४	१८९	१९४
७	ऑक्टोबर	"	२०१	२४२	२२२	१६३	१६४	१९०	१९५
८	नोव्हेंबर	"	२०१	२५१	२२५	१६३	१६४	१९५	१९७
९	डिसेंबर	"	२०३	२६७	२२५	१६३	१६६	१९५	१९८
१०	जानेवारी	१९९१	२१३	२६०	२२५	१६२	१६७	१९५	२०४
११	फेब्रुवारी	"	२०९	२६१	२२५	१६२	१६७	१९६	२०३
१२	मार्च	"	२१०	२६५	२२५	१६२	१७७	१९७	२०४
वार्षिक सरासरी			२००	२५२	२२२	१६४	१६६	१९१	१९६

तक्ता क्र. १३.१.

जिल्हयांतील पोलीस दलांची एकूण संख्या वर्ष - १९९०-९१ जिल्हा-सांगली.

अ. क्र. :	वर्ग	वर्ष १९९०-९१
१	पोलीस दलाची संख्या	
अ]	पोलीस उप महानिरीक्षक वर्ग - १	१
ब]	अधिक्षक	१
क]	सहाय्यक अधिक्षक	१
ड]	उप अधिक्षक	४
इ]	निरीक्षक	९
ई]	उप - निरीक्षक	५५
प]	जमादार	६८
फ]	हवालदार	३३३
भ]	शिपाई	१२०३
	एकूण पोलीस दलाची संख्या	१६७१
२	पोलीस ठाणी	१९
३	आऊट पोस्ट	२५
४	सब पोस्ट	१
५	लॉक अप्स	२५
६	पोलीस ठाणी, आऊटपोस्ट, सब पोस्ट आदीची सोय असलेली गावे व शहरे	४१
७	पोलीस दलांचा एकूण खर्च [समये लाखांत]	५०० ५०५

आधार :- मा. जिल्हा पोलीस अधिक्षक, सांगली.

जिल्हा सांगली तालुका नंबर १२२ गुन्हेगारीची आकडेवारी सन १९९०-९१

अ. क्र. : गुन्हेगारीचा प्रकार : दशांत : व्य. : सा.पु.नि.व.सि. : न्यायाल : निर्दोश : दोषी : दण्डित : प्रक.पे.
 : दखल : अखिल : व.सि. : न्यायालयत : याने : म्हणून : असलेली : न्यायालयत
 : केलेल्या : घाल : कोर्टात : चौकशीसाठी : काढून : तोंडिलेली : प्रकरणे : प्रलंबित प्रकरणे
 : गुन्हेगारी : असलेली : घाल : पाठविलेली : टाकिलेली : प्रकरणे : : :
 : संख्या : प्रकरणे : असलेली : प्रकरणे : शिक्षा : : :
 : : : : दिलेली : : :
 : : : : व जापोन : : :
 : : : : दिल्या : : :
 : : : : पासून : : :
 : : : : निकाली : : :
 : : : : प्रकरणे : : :

१	२	३	४	५	६	७	८	९	१० x अ
१	दखल पात्र गुन्हेगारीस मदत करणे	-	-	-	-	-	-	-	-
२	दखल पात्रे गुन्हेगारी बाबत कट करणे	-	-	-	-	-	-	-	-
३	सांख्यिकीक शांतता सुरक्षितता व न्यायालयाबाबतचे गुन्हे	१२५	१६	४१५	११३	३०	३७	१५	४५६
४	व्यक्ति विषयक गंभीर गुन्हे	१०९८	१११	३५३६	१०२०	२६०	४२५	१२८	३७४३
५	व्यक्ति आणि मालमत्ता विषयक किंवा ३५८ फक्त मालमत्ता विषयक गंभीर गुन्हे	३१	१०८७	१३६	६	९५	७५	१०४७	
६	व्यक्ति विषयक किरकोळ गुन्हे	२६०	१४	७४५	२३४	४०	७४	५६	८०९
७	मालमत्ता विषयक किरकोळ गुन्हे	९३६	९७	२९२७	४८७	५८	२४३	२२६	२८८७
८	वर न नोंदविलेले इंडियन पिनल कोड खालील इतर गुन्हे	२६७	१६	५१६	२६३	१२	६९	५९	६३९
९	एकूण नं. १ ते ८ वर न नोंद न केलेले इतर गुन्हे	३०४४	२८५	९२२६	२२५३	३९६	९५३	५५९	९५८१
१०	अ) विशेष किंवा स्थानिक कायद्या खाली दखल पात्र ठरविलेले गुन्हे	३४५४	१०८७	११६८०	६६८२	२	३७४७	९३१	१३६८१
	ब) पो. एच. सी. आर. १९०७ या कायद्याखालील गुन्हे	२	-	४९	२	-	-	-	५१
	एकूण २ ते ९	६४९८	१३७२	२०९५५	८९३७	३९८	४६९१	१४९०	२३३१३

आधार- मा. जिल्हा पोलीस अधिक्षक, सांगली.

तक्ता क्र. १३.३.

तुस्मात दाखल केलेले गुन्हेगार दिनांक १.४.२० ते ३१.३.१९९१ अखेर

जिल्हा-सांगली.

अ. क्र. :	बा.ब	पुरुष	स्त्रिया	एकूण
१	रेल्वे अधिनियम	३०२	२६	३२८
२	मुंबई पोलीस अधिनियम	९२३	६०	९८३
३	मुंबई दाख्खी अधिनियम	५३५	—	५३५
४	क्रिमीनल प्रोसिजर कोड अधिनियम	१०९	१३	१२२
५	धरफोडी आणि चोरी	१५०	—	१५०
६	घाटे दस्तऐवज व फसवणूक	३५	—	३५
७	खून	५०	६	५६
८	डाके व दरोडे	४०	—	४०
९	हत्या व दुखापत करणे	—	—	—
१०	पुस लावून पळविणे व बलात्कार	३४	—	३४
११	लष्करी गुन्हे	—	—	—
१२	इतर	४९६	—	४९६
१३	एकूण	२६३७	१०४	२७४१

आधार :- मा. अधिक, जिल्हा कारागृह वर्ग - २, सांगली.

तक्ता क्रमांक १३, ४.

तुंगात दाखल केलेल्या गुन्हेगारांचे वयभेगटानुसार व शैक्षणिक पात्रतेनुसार वर्गीकरण १.४.२० ते ३१.३.२१ अखेर. जिल्हा-सांगली.

अ.क्र. :	बाब	वर्ष १९२०-२१		
		पुरुष	स्त्रिया	एकूण
१	२	३	४	५
१	१८ वर्षांवरील	१.१ अशिक्षित	—	३५
		१.२ अशिक्षित फक्त वाचता येणारे	—	—
		१.३ वाचता व लिहता येणारे	—	६५
२	१८ ते २१ वर्षे	१.१ अशिक्षित	३	१२८
		१.२ अशिक्षित फक्त वाचता येणारे	—	—
		१.३ वाचता व लिहता येणारे	७	२५१
३	२२ ते ३० वर्षे	३.१ अशिक्षित	२५	५६८
		३.२ अशिक्षित फक्त वाचता येणारे	—	—
		३.३ वाचता व लिहता येणारे	१८	७३३
४	३० ते ४० वर्षे	४.१ अशिक्षित	२०	२५८
		४.२ अशिक्षित फक्त वाचता येणारे	—	—
		४.३ वाचता व लिहता येणारे	८	३५५
५	४१ ते ६० वर्षे	५.१ अशिक्षित	२	१०४
		५.२ अशिक्षित फक्त वाचता येणारे	—	—
		५.३ वाचता व लिहता येणारे	७	१८२
६	६१ वर्षांवरील	६.१ अशिक्षित	७	६२
		६.२ अशिक्षित फक्त वाचता येणारे	—	—
		६.३ वाचता व लिहता येणारे	—	—
७	एकूण	७.१ अशिक्षित	६४	११५५
		७.२ अशिक्षित फक्त वाचता येणारे	—	—
		७.३ वाचता व लिहता येणारे	४०	१५८६

आधार :- मा. अधीक्षक, जिल्हा कारागृह वर्ग - २ सांगली.

तक्रा क्र. १३. ५

दिवानी व फौजदारी न्यायालयांत निकालांत काढलेली कामे. वर्ष १९९०.

जिल्हा सांगली.

वर्ष	दि वा णी				फौ ज दा री			
	मु ळ	अ पी ल	मु ळ	अ पी ल	मु ळ	अ पी ल	मु ळ	अ पी ल
१	नियमित	संकीर्ण	नियमित	संकीर्ण	नियमित	संकीर्ण	नियमित	संकीर्ण
१९९०	२	३	४	५	६	७	८	९
१९९०	३११२	१६५६	४८७	३७४	२७९५०	१७२०	८५	२०१

आधार : मा. जिल्हा व सत्र न्यायाधिका, सांगली.

तक्ता क्र. १४. १

बैंक कार्यालये. वर्गीकृत बैंकाची संख्या, त्यांच्या ठेवी व कर्जे वर्ष-१९९०-९१ [जिल्हा सांगली.] [सुपये- लाखांत]

अं. क्र. :	जिल्हा/तालुका :	बैंकांची कार्यालये : : असलेली गांव/शहरे :	त्यांखाली येत : : असलेली : : लोक संख्या :	वर्गीकृत : : बैंकाची : : संख्या :	बैंक : : कार्यालयाची : : संख्या :	वर्गीकृत : : बैंकाच्या : : ठेवी :	सहकारी : : बैंकाची : : संख्या :	इतर : : बैंका : : संख्या :	१२	१०
१	२	३	४	५	६	७	८	९	१२	१०
-	जिल्हा एकूण	१३७	१०४९१९०	१९	१७४	२८९६६.९४	२१६७९.३३	२२०	-	-
१	मिरज	२८	४३४६३७	१९	^{२२०} ३५६	उ. ना	उ. ना	७४	-	-
२	तासगांव	२२	१६१६८७	८	२७	उ. ना	उ. ना	३५	-	-
३	खानापूर	१७	८४५७८	६	१३	उ. ना	उ. ना	२०	-	-
४	आटपाडी	९	३७६१४	३	६	उ. ना	उ. ना	१३	-	-
५	जत	१६	६९६६१	४	१४	उ. ना	उ. ना	१४	-	-
६	कवठेमहाकाळ	१०	३९६७३	५	७	उ. ना	उ. ना	१४	-	-
७	वाळवा	२१	१७०२१४	९	२२	उ. ना	उ. ना	३३	-	-
८	शिराळा	१४	५११२६	५	९	उ. ना	उ. ना	१७	-	-

टीप- रकाना ४ मधील लोकसंख्या- १९८१ जनगणने नुसार आहे.

आधार- १] मा. व्यवस्थापक, जिल्हा अग्रणी बँक, जिल्हा सांगली.

२] मा. उपनिर्बंधक, सहकारी संस्था, सांगली.

जावी र/५२९२.

तकता क्र. १४.२

संयुक्त भांडवली संस्था ३१ मार्च १९९० जिल्हा-सांगली.

अ. क्र. : रोजीची स्थिती		भाग भांडवल असलेल्या मर्यादित संस्था		हमीद्वारे मर्यादित असलेल्या आणि नफ्यासाठी काम न करणाऱ्या संस्था	
१	२	सार्वजनिक	खाजगी	सार्वजनिक	खाजगी
१	३१.३.९०	१६	१६१	-	१७७

आधार - कंपनी व्यवहार खाते, उद्योग मंत्रालय, भारत सरकार, नवी दिल्ली.

तक्ता क्र. १४. ३

उत्तरविलेल्या विमापत्रांची संख्या व विम्यांची रक्कम तन १९९०-९१. जिल्हा - सांगली.

अ. क्र. :	बा ब	परिमाण	वर्ष १९९०-९१
१ :	२	३	४
२	शाखा	संख्या	३
२	उत्तरविलेल्या विमापत्रांची संख्या	संख्या	११९९५
३	व्ययगत विमापत्रे	संख्या	३५३१
	विम्यांची रक्कम	रुमये लाखांत	५०१९१८

आधार:- मा. शाखा प्रमुख, भारतीय जीवन विमा निगम,
सांगली, मिरज, तासगांव.

जावी र/१२५९२.

तक्ता क्र. १५१
चित्रापट गृहाविषयी आंकडेवारी वर्ष - १९९०-९१ . जिल्हा- सांगली.

अ. क्र. : जिल्हा	तालुका/ जिल्हा	कायम स्वस्माची संस्था	चित्रापटगृहे आसन क्षमता	फिरती चित्रापटगृहे संस्था	चित्रापटगृहे आसन क्षमता	व्ही. डी. ओ. केंद्रे संस्था	केंद्रे आसन क्षमता	वस्तुल केलेला करमणूक कर [समये लाखांत]
१	२	३	४	५	६	७	८	९
	जिल्हा स्कूण	२२	१४०४७	५६	१५८२६	८५	३७१८	१४१. ३४
१.	मिरज	१४	९६७५	१२	४३२६	३०	१०७९	१०९. ५०
२.	तासगांव	२	१०५५	१६	३७००	१५	८३५	६. ७०
३.	खानापूर	२	११८३	१३	७००	१०	३००	४. २९
४.	आडपाडी	१	५३०	४	९००	४	१२०	२. २१
५.	जत	०	०	५	१७५०	२	६५	०. ६६
६.	कवठे- महांकाळ	०	०	२	५००	६	२०५	०. ०५
७.	वाळपा	३	१६०४	१२	३४५०	६	६५२	१७. ५०
८.	गिराळा	०	०	२	५००	१२	४६२	०. ४३

टीप - व्ही. डी. ओ. स्पर्धांमुळे फिरत्या चित्रापट गृहाची आसन क्षमतेत बदल करून घेतलेने फिरत्या चित्रापट गृहाचे संख्येत वाढ होऊन देखील सदर आसन क्षमतेत घट आढळते.

आश्चे/-

आधार :- अफपर दंडाधिकारी [करमणूक कर] जिल्हा- सांगली.

तक्ता क्र. १५२
जिल्हयातील गोळा केलेली अल्पबचत गुंतवणूक व खातेदारांची संख्या १९९०-९१ जिल्हा-सांगली.
[समये-हजारांत.]

अ.क्र. :	यो ज ना	१९९०-९१		१९८९-९० मधील गुंतवणूक		१९९०-९१ मधील गुंतवणूक		
		मधील खातेदारांची संख्या	ढोबळ	नक्त	ढोबळ	नक्त		
१	२	३	४	५	६	७		
१	टपाल कार्यालय बचत खाते	१४७१	७०२.९५	[+]	७.७४	६७२.६७	[-]	४५.१९
२	संचित मुदत ठेव	३६७००	१९.७१	[-]	१४.५५	२७.०७	[-]	२०.७७
३	पुनरावती ठेव	९५७००	८३९.५७	[+]	३५६.६१	१२०६.२४	[+]	२५६.१७
४	समयबद्ध ठेवी [१: २, ३व्या वर्षीय	उना	१२२.३४	[+]	६६.०१	८३.०५	[-]	१२०.२८
५	सार्वजनिक भविष्य निर्वाह निधी [टपाल खाते]	३६७००	२.२८	[+]	१.९८	२.०९	[+]	१.५७
६	सार्वजनिक भविष्यनिर्वाह निधी [स्टेट बँक]	उना	५२७.८४	[+]	४६२.४७	७६५.५६	[+]	६२७.६९
७	राष्ट्रीय बचत प्रमाणपत्रे [शेडमालीका]	६१२००	३२५.२६	[-]	९८.३२	२६७.६१	[-]	२२१.४९
८	इंदिरा विकास पत्रे	उना	२७३.८६	[+]	२७३.८६	२३०.०४	[+]	२३०.०४
९	किसान विकासपत्रे	उना	९१३.२६	[+]	९१३.०१	११०१.२५	[+]	१०९५.५८
१०	मासिक प्राप्ती योजना	२८९०	२०७.३९	[+]	२०७.३९	२४४.१३	[+]	२२४.९६
११	राष्ट्रीय बचत योजना १९८७	३५७४	३५३.३३	[+]	३५३.३३	४७५.६६	[+]	४७४.३०
१२	सामाजिक सुरक्षा पत्रे	उना	-	-	-	-	-	-
१३	इतर सर्व योजना	उना	-	-	-	-	-	-
	एकूण	x	४२८७.८९	[+]	२५२९.५३	५०७५.२९	[+]	२४९४.६२

जिल्हयातील अल्पबचतीचे लक्ष २२५० लाख रुपये

जावी र/१४१९२

आधार- मा.अल्पबचत शाखा, जिल्हाधिकारी कार्यालय, सांगली.

तक्ता क्र. १५३

तालुका वार जमा केलेली जमीन महासूल १९९०-९१ या वर्षा की रता जिल्हा :- सांगली [रुपये हजारत]

अ. क्र.	जिल्हा/तालुका	याल वर्षाची जमीन महसूलाची एकत्रित मागणी [पूर्विच्या वर्षाच्या जमा रकमा सोडून]	एकत्रित जमीन महसूलाची थकबाकी [अधिकृत व अनाधिकृत]	एकत्रित जमीन : महसूलाची एकूण मागणी	सूट	निलंबित वसूली	वसूली पात्र	प्रत्यक्ष वसूली	जमीन महसूल देणारे धारक
१	२	३	४	५	६	७	८	९	१०
-	जिल्हा एकूण	२७४६	१०६८	३८१३	७५२	७	३०५४	३०४३	३६२२१०
१	भिरज	७४८	८५२	१६००	१३५	-	१४६५	१४६५	६५१६३२
२	तासगांव	४१२	२२	५११	११४	-	३९७	३९७	६७१२४
३	धानापूर	४७२	३७	५१८	२८	-	४९०	४९०	५२०६६
४	आटपाडो	८०	१	७९	५७	-	२२	२२	२५८१५
५	जत	१५७	१	१५७	२२	-	५८	५८	५१०६५
६	कवठेमहाकाळ	९५	१६	१११	४३	-	६८	६८	२६८३२
७	वाळवा	६४४	५५	६९९	१५६	-	५४३	५३२	५०३३८
८	शिराळा	१३१	७	१३८	५७	-	८१	८१	३०७०८

जावी रं/२२१९२

आधार:-सा. जिल्हाधिकारी [महसूल शाखा] सांगली.

तक्ता क्र. १५४

छापखाने आणि छापलेली व प्रकाशित केलेली वर्तमान पत्रे आणि नियतकालीके ३१. मार्च १९९१ दिवशी.

जिल्हा - सांगली.

अ. क्र.	तालुका	सुत्रपत्रांची	दैनिके					साप्ताहिके				
			मराठी	हिंदी	इंग्रजी	इतर	एकूण	मराठी	हिंदी	इंग्रजी	इतर	एकूण
१	२	३	४	५	६	७	८	९	१०	११	१२	१३
१	मिरज	११८	१३	-	-	-	१३	३६	-	-	-	३६
२	तातगांव	१२	-	-	-	-	१	१	-	-	-	१
३	खानापूर	१६	-	-	-	-	-	४	-	-	-	४
४	आटपाडी	५	-	-	-	-	-	२	-	-	-	२
५	जत	६	-	-	-	-	-	२	-	-	-	२
६	कवठेमहाकाळ	३	-	-	-	-	-	-	-	-	-	-
७	दाढगा	२४	-	-	-	-	-	-	-	-	-	-
८	शिराळा	४	-	-	-	-	-	-	-	-	-	-
एकूण		२६८	१३	-	-	-	१३	४५	-	-	-	४५

जावी र/-

- २१८ -

[पुढे चालू]

तक्ता क्र. १५.४ पुढे चालू.

अ. क्र. :	तालुका :	मुद्रणालयांची संख्या :	पाक्षीके					भाषीके.				
			मराठी :	हिंदी :	इंग्रजी :	इतर :	एकूण :	मराठी :	हिंदी :	इंग्रजी :	इतर :	एकूण :
१ :	२ :	३ :	१४ :	१५ :	१६ :	१७ :	१८ :	१९ :	२० :	२१ :	२२ :	२३ :
१	मिरज	१९८	६	-	-	-	६	४	-	-	-	४
२	तातगांव	१२	-	-	-	-	-	-	-	-	-	-
३	खानापूर	१६	-	-	-	-	-	-	-	-	-	-
४	आटपाडी	५	-	-	-	-	-	-	-	-	-	-
५	जत	६	-	-	-	-	-	-	-	-	-	-
६	कवठेमहाकाळ	३	-	-	-	-	-	-	-	-	-	-
७	वाळवा	२४	-	-	-	-	-	-	-	-	-	-
८	शिराळा	४	-	-	-	-	-	-	-	-	-	-
	एकूण	२६८	६	-	-	-	६	४	-	-	-	४

- आधार :- १] मा. जिल्हा माहिती अधिकारी, सांगली.
 २] मा. सहा. आयुक्त कामगार खाते, सांगली.
 ३] मा. कारखाने निरीक्षक, सांगली.
 ४] मा. गटविकास अधिकारी [सर्व] पंचायत समित्या - सांगली.
 ५] मा. जिल्हा प्रेस असोसिएशन, सांगली.

तक्ता क्र. १५.५.

स्वस्त धान्य दुकानदारांना पुरविलेले, तांदूळ, गहू, साखर वर्ष - १९९०. जिल्हा - सांगली.

[आकडे-०० मेट्रीक टनांत]

वर्ष	तांदूळ			गहू			साखर			नियमित स्वस्त भावाची धान्य वाटप दुकाने [संख्या]
	जिल्हा मुख्यालय	जिल्ह्यांतील इतर ठिकाणी	एकूण	जिल्हा मुख्यालय	जिल्ह्यांतील इतर ठिकाणी	एकूण	जिल्हा मुख्यालय	जिल्ह्यांतील इतर ठिकाणी	एकूण	
१	२	३	४	५	६	७	८	९	१०	११
१९९०	३६	३५७	१९३	४८	१६७	२१५	१०	२४	१०४	१०२८

आधार :- मा. जिल्हा पुरवठा अधिकारी, जिल्हाधिकारी कार्यालय, सांगली.

तक्ता क्र. १५६.

मागणी व वसूल केलेले धान्य, १९९० या वर्षासाठी जिल्हा-सांगली. [आकडे-०० मेट्रीक टनमध्ये]

वर्ष	मागणी	लेव्ही						
	सर्व धान्यांची एकूण मागणी	तांदूळ	गहू	ज्वारी	बाजरी	इतर	एकूण	मागणीशी वसुलीची टक्केवारी
१	२	३	४	५	६	७	८	९
१९९०								

आधार :- मा. जिल्हा पुरवठा अधिकारी, जिल्हाधिकारी कार्यालय,
सांगली.

- २२१ -

जावी र/०१०२९२.

तक्ता क्र. १५. उ.
१९८९ मधील लोकसभा निवडणूक व १९९० मधील विधानसभा निवडणूक यासंबंधी आकडेवारी जिल्हा-सांगली.

क्र. क्र. : मतदारसंघाचे नाव	एकूण मतदारांची संख्या	मतदान केलेल्या मतदारांची संख्या			एकूण मतदारांच्या संख्येशी झालेल्या मतदानाची टक्केवारी	पक्षवार मते मिळालेल्यांची संख्या									
		पुरुष	स्त्रिया	एकूण		राष्ट्रीय काँग्रेस [आय]	जनतादल	भाजक	कम्यु- निष्ट	शिवसेना	दर- दर्शी	रिप- ब्लि- कन	शेत- करी काम- गार	स्वतंत्र	
१	२	३	४	५	६	७	८	९	१०	११	१२	१३	१४	१५	
१ लोकसभा १९९१															
४६ सांगली	९१८५३३	-	-	४८५९१३	५२.६०	३१३९०६	-	४९०२५	-	-	-	-	-	१०६२२६	
२ विधानसभा फेब्रुवारी १९९०															
२६८ शिराळा	१५४२२३	५६२०५	५७८९७	११४१०२	७३.९८	५६४०४	-	-	१५६१	१८७८३	१८९	-	-	३५७०	
२६९ वाळवा	१६९९६४	७१००४	६४९२६	१३५९३०	७९.९७	८१०१८	२३०८	१५२२	-	-	-	-	-	४९७१	
२७० भिलवडी	१५७०६६	६१५१९	५७६३४	११९१५३	७५.८६	६४६६५	६२९	-	४२७३८	१९११	-	-	-	१८०	
२७१ सांगली	१६५३४३	६०३८८	५५४३१	११५८१९	७०.०४	५०८४३	६०८५६	२१०६	-	-	-	७३३	-	५४	
२७२ मिरज	१६१२१०	६०१२३	४४३६०	१०४४८३	६४.८१	४४४५१	५००१४	-	-	६००४	-	-	-	२५७६	
२७३ तासगांव	१३६१३९	५०९१२	४४४७९	९८३९१	७२.२७	५६२५४	-	-	-	७३८९	-	-	६९५२	२६५१३	
२७४ खानापूर आटपाडी	१६२३९९	५५२२८	५५४८४	११०८१२	६८.२३	७३८३	२६६६	८८३५	-	-	४२४	-	१२२०	३५८३७	
२७५ कवठे महाकाळ	१४८०१५	५६२३४	५१३४१	१०७५७५	७२.६७	४८९६२	१००७६	-	११७९	११७९	१९२	-	-	४६२३०	
२७६ जत	१४९३४८	४५८५१	३९६७७	८५५२८	७५.२६	-	९६६८	-	२०४७९	२०४७९	-	-	-	५३६७८	
एकूण	१४०३७०७	५१७४६४	४७४३२९	९९१७९३	७०.६५	४६२९८०	१३६२८७	१२४६३	५१२९९	५५७४५	७४५	७३३	८१७२	२५०४२२	

टीप :- १] सांगली लोकसभा मतदार संघात शिराळा, वाळवा, खानापूर आटपाडी या तीन विधान सभा मतदार संघाव्यतिरिक्त इतर सहा विधान सभा मतदार संघाचा समावेश होतो.

२] अवैध मते वगळल्याने पक्षवार पडलेल्या मतांची वेरीज एकूण झालेल्या मतदानाशी जुळणार नाही.

आधार :- जिल्हा निवडणूक अधिकारी, सांगली.

तक्ता क्र. १५८

अधिकारी व प्रवासी यांच्यासाठी असलेल्या बंगल्यांची तालुकावार यादी. दि. ३१. ३. ९१ या दिवसाची.

जिल्हा-सांगली.

अ. क्र.	तालुका	बंगल्याचे नांव व पत्ता.
१	२	३
१	मिरज	१. अतिथीगृह [नगर पालीका सांगली] सिटी पोलीस स्टेशन, सांगली. २. विश्राम गृह क्रमांक - १, कॉंग्रेस भवन जवळ, सांगली. ३. विश्राम गृह क्रमांक - २, विश्रामवाग, सांगली. ४. जिल्हा परिषद विश्रामधाम, जिल्हा परिषद आवार, सांगली. ५. निरीक्षण बंगला, पाटबंधारे विभाग, विश्रामवाग, सांगली. ६. स्कॉट हाउस, सांगली माधवनगर रोड, सांगली. ७. विश्रामगृह मिरज, मिरज पंढरपूर रस्ता, मिरज, जिल्हा-सांगली.
२	तासगांव	१. अतिथी गृह [नगर पालीका, तासगांव] सिध्देपूर मंदीर, तासगांव. २. विश्रामगृह, तासगांव. ३. विश्रामधाम, जिल्हा परिषद, तासगांव.
३	खानापूर	१. विश्रामधाम, जिल्हा परिषद, पिटा. २. विश्राम गृह, पिटा. ३. विश्रामगृह, जिल्हा परिषद, खानापूर. ४. विश्रामगृह, कडेगांव, ता. खानापूर.
४	आटपाडी	१. विश्रामधाम, जिल्हा परिषद, आटपाडी. २. निरीक्षण बंगला, पाटबंधारे, स्वतंत्रपूर व साहतीजवळ, आटपाडी.
५	जत	१. विश्रामधाम, जिल्हा परिषद, जत. २. विश्रामगृह, जत.

तक्ता क्र. १५८ [पुढे चालू]

१	२	३
६	कवठे महाकाळ	१. विश्रामधाम जिल्हा परिषद, कवठेमहाकाळ. २. विश्रामगृह, बांधकाम विभाग, कवठेमहाकाळ.
७	वाळवा.	१. बयत धाम [नगर पालिका, इस्लामपूर] इस्लामपूर, ता. वाळवा. २. विश्रामगृह, आष्टा. ३. विश्रामगृह, इस्लामपूर. ४. निरीक्षण बंगला, पाटबंधारे कोयना विभाग, ता. कारी. ५. विश्रामगृह, कासेगांव, राज्य महामार्ग क्र. ७, कासेगांव. ६. विश्रामगृह, जिल्हा परिषद, बी.डी.ओ. आवार, इस्लामपूर.
८	शिराळा	१. विश्रामगृह, शिराळा. २. विश्रामधाम, जिल्हा परिषद, शिराळा. ३. विश्राम धाम, पाटबंधारे विभाग, मणदूर. ४. विश्रामधाम, पाटबंधारे विभाग, कोकसड.

- आधार :- १. मा. कार्यकारी अभियंता, इमारत व दळणवळण विभाग, मिरज.
२. मा. कार्यकारी अभियंता, इमारत व दळणवळण जिल्हा परिषद, सांगली.
३. मा. कार्यकारी अभियंता, राष्ट्रीय महामार्ग क्र. ७, कोल्हापूर.
४. मा. कार्यकारी अभियंता, पाटबंधारे विभाग, वारणाली, सांगली.
५. मा. मुख्याधिकारी, नगर परिषद, सर्व - जिल्हा सांगली.

तक्ता क्र. १५.९.

सांगली जिल्ह्यांतील, रेल्वे स्थानकाची तालुकावार यादी दि. ११.३.९१ रोजीची

अ. क्र. : तालुका : रेल्वे स्थानकाचे नांव. : रेल्वेचा प्रकार : रेल्वेचे क्षेत्र विभाग
१ : २ : ३ : ४ : ५

१.	मिरज	मिरज विश्रामबाग माधवनगर सांगली नांदे म्हैसाळ बोलवाड भारग बेडुण बेळकी सलगरी	ब्रॉडगेज " " " " " " " " मिटर गेज नॅरोगेज " " " " " "	दक्षिण मध्य रेल्वे " " " " " " " " मध्य रेल्वे " " " " " "
२	तासगांव	किलोत्करवाडी अमणापूर भिलवडी	ब्रॉडगेज " " " "	दक्षिण मध्य रेल्वे " " " "
३	खानापूर	-----	-----	-----
४	आटपाडी	-----	-----	-----
५	जत	गळदंडी जंतरोड	नॅरोगेज " "	मध्य रेल्वे " "
६	कवठेमहांकाळ	कवठेमहांकाळ दालगांव लंगरपेठ अग्रणी धुळगांव	" " " " " " " "	" " " " " " " "
७	वाळवा	ताकारी भवानीनगर	ब्रॉडगेज " "	दक्षिण मध्य रेल्वे " "
८	शिराळा	-----	-----	-----

आधार- भारतीय रेल्वे.

तक्ता क्र. १५. १०
निवडक निर्देशांकांचे कल - वर्ष- १९९०-९१

जिल्हा : सांगली.

अ. क्र. :	बाब	:	परिमाण	:	संदर्भ वर्ष
१	२	:	३	:	४ : ५ : ६ : ७ : ८ : ९ : १० : ११
					१९५०-५१ : १९६०-६१ : १९७०-७१ : १९८०-८१ : १९८५-८६ : १९८७-८८ : १९८९-९० : १९९०-९१

एक क्षेत्रात आर्षि लोक संख्या

१] क्षेत्रात	चौ. कि. मी.	८६०९. ७	८५९१. ३	८५६३. ००	८५२७. ०	८६०१. ५	८६०१. ५	८६०१. ५	८६०१
२] एकूण लोकसंख्या	हजारांत	१०००	१२३१	१५४०	१८३१	१८३४	१८३४	२१५५	२१९८
३] एकूण लोकसंख्येची घनता	संख्या	११६	१४३	१८०	२१३	२१३	२१३	२१३	२५६
४] एकूण कर्मचा-यांशी शेतकरी व शेतमजूरयांचे प्रमाण	शेतकरी	१९२. २८	१९२. ९६	१९२. ८२	१९०. २१	७०. २१	७०. २२	७. २०	७०. २२

दोन क्षेत्र व जलसिंचन

१] जंगलव्याप्त क्षेत्र[हेक्टर]	हेक्टर हजारांत	४७	४६	४७	४७	[तात्पुरते →] १९८७-८८	[कायम] १९८८-८९	[कायम] १९८३-८४	[कायम] १९८४-८५
२] लागवडी लायक क्षेत्र[हेक्टर]	हेक्टर हजारांत	७३६	७७१	७४९	७२९	७४४	७४३	७२५	७२५
३] पूर्ती शेतक-यामागे लागवडी लायक क्षेत्र	हेक्टर	२. ३५	१. ८१	२. १५	१. ६५	१. ६९	१. ६५	१. ६५	१. ६५
४] एकूण विकसनायोग्य क्षेत्रहेक्टर	हेक्टर	६७४	६६८	६३२	६५८	६४५	६४६	६२७	६२८
५] निव्वळ पिकाखाली क्षेत्रहेक्टर	"	६५९	६४२	६२२	६१५	५९६	६०२	५८२	५८४
अ] अन्नधान्य	हेक्टर	४७८	५००	४३९	४८२	४९३	४९८	४७२	४७३
ब] मसूर	"	३	९	२०	२०	४१	४२	३४	३४
क] मिश्रधान्य	"	६२	८३	७८	४३	४६	४३	४१	४२
ड] कापूस	"	३	५	४	३	१	१	३	३

तक्ता क्र. १५ १०. चालू...

१	२	३	४	५	६	७	८	९	१०	११
दोन	६] प्रती गेठक-यामागे पेरलेले निव्वळक्षेत्र	हेक्टर	२.१०	१.५१	१.७४	१.४०	१.३५	१.१३	१.३९	१.३३
	७] वसोटा क्षेत्राचे निव्वळ निकाषालील क्षेत्राची प्रमाण	"-	२.२७	४.०५	२.७४	६.९९	८.२२	७.७३	७.७३	७.७३
	८] रकम तिपनाखालील क्षेत्र [हेक्टर]	शेकड्यात	४००	६१०	६८०	९९७	११०७	१२२५	९४५	९९१
	९] रकम पिकाखालील क्षेत्राची टक्केवारी रकम तिपन क्षेत्राचे प्रमाण	हेक्टर	५.८७	७.३३	१०.५७	१५.१५	१६.८५	१६.	१५.७०	१५.८०
	१०] निव्वळ तिपन क्षेत्र [हेक्टर]	शेकड्यात	३१०	४३०	५९०	६८८	७९३	९०२	७६६	७२३
	११] प्रथमाग्रीध तिपन क्षेत्र	००० हेक्टर	२	४	६	१९	३३	४०	२७	३१
	१२] चिटीरी वरील तिपन क्षेत्र	"-	२८	३७	४३	५०	४६	५३	५०	५०
	१३] तिपनाखालील क्षेत्र	"-								
	अ) अन्नधान्ये	"-	२३	२४	३४	५२	५२	५५	४५	४९
	ब) ज्वार	"-	३	२४	२०	३०	४१	४२	३४	४९
	क) भुईमुग	"-	xx	xx	xx	१	२	२	१	१
	ड) फळे	"-	उ. ना	उ. ना	उ. ना	उ. ना	२	३	उ. ना	२
	इ) कापूस	"-	xx	२	२	२	१	१	२	२
तीन	सुदूरधारणी जमीन									
	अ. बांध वीदी क्षेत्र	"-	उ. ना	उ. ना	२०२	३१६	३२९	१३८५	४६२	९३१
	ब. बांध वीदी क्षेत्र	"-	-	-	-	xx	xx	५२	१	४७
	क. बांध वीदी क्षेत्र	"-	-	-	-	१	१	३	-	८

तक्ता क्र. १५ १० [चालू]

१	२	३	४	५	६	७	८	९	१०	११
गार	शेतीची अजारे					[१९८२]	[१९८७]			
	१] नांगर अ] लाकडी	संख्या	२०९४२	२०९९६	X	२२६०३	२२३५८	X	X	X
	व] लोखंडी	संख्या	१८५४८	२५६३१	X	३६२८६	उ. ना.	X	X	X
	२] तेलावर चालवारी इंजीने व पंपसेट [सिंयनासाठी]	-"	१८०७	४४०५	X	७६३६	३७४५८	X	X	X
	३] विद्युत पंप [सिंयनासाठी]	-"	१२	९१	X	१९५३९	उ. ना.	X	X	X
	४] उसाचे वरक [अ] विजेवर	-"	३०२	४४१	X	३०३	उ. ना.	X	X	X
	[ब] बैलाच्या तहाच्याने	-"	२११	४९९	X	३५	उ. ना.	X	X	X
गाय	पशुधन									
	१] स्कूज पशुधन	हजारोंत	७५०	९४७	X	११४६	१११०	X	X	X
	२] बैलांसाठी मागे निव्वळ पेरलेले क्षेत्र	हेक्टर	१०. ३७	९. ४४	X	९. ८१	उ. ना.	X	X	X
	३] कोंवड्या व बदके	संख्या [हजा- रांत]	४०१	४९८	X	११५८	२२०३	X	X	X
तहा	मत्स्यव्यवसाय									
	१] मच्छिमारांसाठी वापरांत असलेल्या बोटींची संख्या		-	-	-	-	-	-	-	-
	२] यांत्रिकी गोटी	संख्या	-	-	-	-	-	-	-	-
	३] स्कूज मत्स्य उत्पादन	मे. टन	उ. ना.	उ. ना.	उ. ना.	१७५	२४०	८००	१६८१	२०००
	४] मत्स्य तहवारी संस्था	संख्या	उ. ना.	उ. ना.	उ. ना.	७	१४	३९	४९	५३
	५] अनुक्रमांक ४ खालील सभासद	संख्या	उ. ना.	उ. ना.	उ. ना.	५०३	८८६	२५२२	२१९५	३३२०
	६] अ. क्र. ४ खालील भरणा झालेले भागभांडवल	लाखांत	उ. ना.	उ. ना.	उ. ना.	०. ०३	०. २३	०. ४८	२. ७५	१३. ३
	७] एकडोल्पा व यांत्रिकी किंमत	लाखांत	उ. ना.	उ. ना.	उ. ना.	३. ६८	उ. ना.	६४. ००	१६८. ९४	२००. ००
	अ. क्र. ४. खालील.									

तक्ता क्र. १५ १० [चानू]

१ :	२	३२	३	४	५	६	७	८	९	१०	११
सात कारखाने रोजगार											
१] चालू कारखाने	संख्या	६१	६७	१३४	२३४	४५४	५००	४२४	५१२		
२] दैनिक सरासरी कामगार	संख्या	४१५३	५२०७	८८८४	९७२७	उ. ना.	१७३२२	१६६७६	१७२२२		
३] दर लाख लोकसंख्येमागे नोंदणीकृत कारखान्यांत संख्या रोजगार ना. विद्यमान कामगार		४१५	४८०	५७७	५३५	७४३	२४२	७२६	८३४		
आठ विद्युत											
१] विज उत्पादन	लाख कि. वॅट	२	१२	-	-	-	-	-	-	-	-
२] वीजेचा भांडार	लाख कि. वॅट तासामध्ये	२	१०	२७	१६२	२४५		३४२८	७५४२		
३] विद्युतीकरण मालेने शहरे	संख्या	४	६	६	७	८	८				
४] विद्युतीकरण मालेने गावे १९८१ जनगणनेप्रमाणे	संख्या	१	३२	३५३	४७८	६७२		७११	७११		
नऊ											
१] सहकार संस्था											
अ] कृषि पत	संस्था	३७६	५१३	५२३	५२१	५२०	५१६	५१६	५२२		
ब] कृषि विंगर पत संस्था	संख्या	उ. ना.	६६	१८०	६०८	८२२	८३२	१०५४	११७३		
क] विंगर कृषि पत आणि विंगर पत संस्था	संख्या	उ. ना.	२५२	४१३	६४३	८६०	९४४	१२३३	१३४६		
२] सभासद											
अ] कृषिपत	संख्या	२५१०१	८२२६०	१८१२००	२११२१५	२५२२८१	२८३४६७	३४०४०१	३४२४४७		
ब] कृषि विंगर पत संस्था	संख्या	उ. ना.	११२७४	६१६२४	१०८२०३	१४५१८०	२०५४५२	२२०२३१	२२६३४२		
क] विंगर कृषिपत आणि विंगर पत संस्था	संख्या	उ. ना.	२२२१२	२३४५०	१३४६६८	२८१२२१	३६०१०१	४६१२८४	५१२६२३		
३] खेळते भांडवल											
अ] कृषिपत	रु. हजारांत	३४३८	४२२३६	३५३५००	६२५२६२	१४१७०५३	१२८६४४२	२५६३३२४	३१३८८६३		
ब] विंगर कृषिपत	"	उ. ना.	४०५४५	१०२०४३	६००९२७	१३२१५३८	१३२८७३०	१२३५१०१	३००८१६२		
क] विंगर कृषिपत आणि विंगर पत संस्था	"	उ. ना.	१७४२६	१०९८५८	२११०२२	१४२६४२६	२३७०६००	३८५२७४३	४४६४२२४		

तक्ता क्र. १५ १०. [पुढे चालू]

१	२	३	४	५	६	७	८	९	१०	११
नऊ पुढे चालू										
४] दिवेली कुर्वे										
अ] कृषिपत	रु. हजारांत	१९०४	१९२५९	१५१४२६	२७२७८५	२८०२६७	१७३५१२३	१७०७३१७	३७३३६५	
ब] बिगर कृषिपत	"-	उ. ना.	-	-	-	-	-	८२८५६६	१०३१५४२	
५] त्रिपुर कृषिपत आणि बिगर-	उ. ना.	३५३७३	१०८६०३	२३५५२२	८४५८१४	१३६०३०३	१६७५३५२	२४६५५१५		
दहा शिक्षण										
१] प्राथमिक							[१९२९]	[१९९०]	[३०. ९. ९०]	
अ] संस्था	संख्या	७९१	९६७	१२८२	१३१२	१४२८	१५०७	१४९५	१५२६	
ब] विद्यार्थी	हजारांत	११४	१३१७४	१३१७	३०३	३०५	३२६	३०७	३१५	
क] शिक्षक	संख्या	२९०८	३२९३	३३७३	६७५६	८३६३	८६९७	८५२८	८७१२	८७
२] प्राथमिक										
अ] संस्था	संख्या	२९	२५	२०२	२३२	२३९	२६३	३२४	उ. ना.	
ब] विद्यार्थी	संख्या	८	१९	४६	१०२	१३४	१९९	१५४	उ. ना.	
क] शिक्षक	संख्या	३२५	८९०	१९१७	३५६९	३१८९	३४३८	५०७३	उ. ना.	
क] उच्च माध्यमिक										
अ] संस्था	संख्या	३	५	२०	२३	४५	५०	उ. ना.	उ. ना.	
ब] विद्यार्थी	हजारांत	१	२	९	१८	२१	४८	उ. ना.	उ. ना.	
क] शिक्षक	संख्या	६२	१४६	४९२	९२०	१३२७	१५४०	उ. ना.	उ. ना.	
४] साक्षरतेची टक्केवारी										
अ] पुरुष	टक्केवारी	२७. ८८	४१. ८८	५०. ९८	४६. ८६	X	X	X	६०. ९६	
ब] स्त्रिया	संख्या	६. ३०	१३. ६४	१३. ८४	५९. ६८	X	X	X	३३. ६०	
क] संपूर्ण	"-	१७. २०	२८. ०७	३७. ४८	३३. ६०	X	X	X	५४. २२	
५] व्षते ११ लुगटातील शाळेत जाणारे विद्यार्थी										
अ] मुली	संख्या	उ. ना.	उ. ना.	उ. ना.	उ. ना.	उ. ना.	उ. ना.	उ. ना.	उ. ना.	
ब] मंडी	संख्या	उ. ना.	उ. ना.	उ. ना.	उ. ना.	उ. ना.	उ. ना.	उ. ना.	उ. ना.	
क] संपूर्ण	संख्या	उ. ना.	उ. ना.	उ. ना.	उ. ना.	उ. ना.	उ. ना.	उ. ना.	उ. ना.	

तक्ता क्र. १५१० [पुढे चालू]

१	:	२	:	३	:	४	:	५	:	६	:	७	:	८	:	९	:	१०	:	११
---	---	---	---	---	---	---	---	---	---	---	---	---	---	---	---	---	---	----	---	----

दहा पुढे चालू.

६] ११ ते १४ वयोगटातील शाळेत जाणारे विद्यार्थी

अ] मुले
ब] मुली
क] एकूण

संख्या
संख्या
संख्या

उ. ना.
उ. ना.
उ. ना.

उ. ना.
उ. ना.
उ. ना.

उ. ना.
उ. ना.
उ. ना.

उ. ना.
उ. ना.
उ. ना.

उ. ना.
उ. ना.
उ. ना.

उ. ना.
उ. ना.
उ. ना.

उ. ना.
उ. ना.
उ. ना.

उ. ना.
उ. ना.
उ. ना.

उ. ना.
उ. ना.
उ. ना.

अकरा सांख्यिक आरोग्य

१] दवाखाने

२] इस्पितळे

३] प्राथमिक आरोग्य केंद्रे

४] खाटांची संख्या

५] दरलाख लोकसंख्येमागे खाटांची संख्या

६] उपचार केलेले रुग्ण १] वाह्य रुग्ण

२] अंतर रुग्ण

७] जन्म प्रमाण

७] मृत्यू प्रमाण

संख्या

संख्या

संख्या

संख्या

संख्या

हजारंत

—

प्रती हजार

—

३१

४

—

५८४

५८

४६

xx

३१.८

१८.५

३३

४

८

२५८

२४

१३७

४

३०.५

११.६

७५

२

११

३५०

२३

५३०

१२

२३.१

८.६

६१

२

२८

५७२

३७

४६१

१८

१९.५

७.०

६३

११

५३

१०१३

५५

७५४

१९

२१.०९

६.०४

६३

११

५३

१००७

५५

६६८

२३

२४.४८

६.१५

६४

११

५३

१००७

५५

९८०

५३

२०.४८

७.२९

६४

११

५३

१००७

५५

७६४

४३

उ. ना

उ. ना

बारा परिवहन व दळ-वळण

१] बिगर नगरपालिका रस्ता लांबी

२] दर १०० चैफि. मी. ला रस्त्यांची लांबी

३] दरलाख लोकसंख्येमागे रस्त्यांची लांबी

४] एकूण मार्ग रेल्वे मार्ग

५] टपाल कार्यालये

६] तार कार्यालये

कि. मी.

कि. मी.

कि. मी.

कि. मी.

संख्या

संख्या

२१५९.८८

२५.०९

२१५.५८

१०१.४०

उ. ना.

उ. ना.

२३३७.८२

२६.७४

१८१.८३

१७१.४०

२६८

१७

४०१३.३७

४६.८७

२६०.६३

१०१.४०

३६१

३६

७५०२.१२

८६.७३

४०९.७३

१०३.७०

४०६

१४

७८८३.७६

९१.६५

४२८.७५

१७३.७०

४०६

१०२

७८६४.५६

९१.४३

४२८.७५

१७३.७०

३९८

१७

७८६४.५६

९१.४३

४२८.७५

१७३.७०

३८८

१७

७८६४.५

९१.४

४२८.७

१७३.७

४०१

१५

तक्ता क्र. १५१० [पुढे चालू]

१	२	३	४	५	६	७	८	९	१०	११
तेत	स्थानीक स्वराज्य संस्था									
तेरा										
	१] पंचायत समित्या	संख्या	८	८	८	८	८	८	८	८
	२] ग्रामपंचायती	संख्या	६९	४४०	५९२	६२४	६३१	६३१	६४६	६४६
	३] नगरपरिषदा	संख्या	११	६	६	६	६	६	६	६
	४] कटख संडे	संख्या	-	-	-	-	-	-	-	-
चौदा	वैका कापालये	संख्या	३०	३६	८८	२५१	३५६	३७२	३८९	३९४

टीप :- १] xx = ५०० च्या आंत

२] कृषि विषयक अंतीम माहिती सन १९८४-८५ पर्यंतची उपलब्ध आहे.

३] सन १९८५-८६ पासूनची वाव क्र. २ [१] ते २ [१३] पुढील माहिती अस्थायी आहे.

४] x नाळ्याने सन १९८४-८५ मध्ये " नांगज " हे गांव कवेळे तहसीला तालुक्यांत समाविष्ट झाले अतून त्याचे माहितीचा समावेश या करणेत आला आहे.

समाप्त