



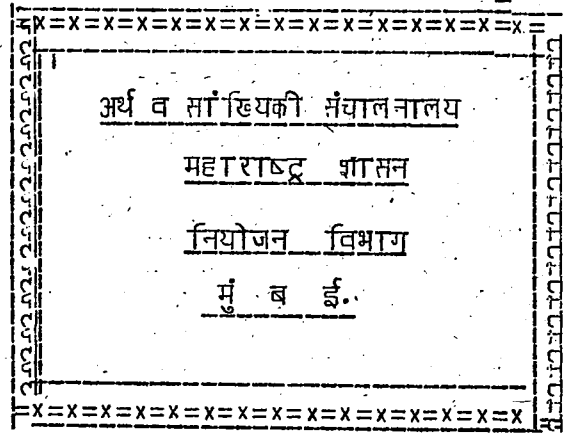

# जिल्हा सामाजिक व आर्थिक समालोचन

यवतमाळ जिल्हा  
१९८३-८७



अर्थ व सांख्यिकी संचालनालय  
महाराष्ट्र शासन  
मुंबई

फक्त कार्यालयीन उपयोगाकरिता.



जिल्हा सामाजिक व आर्थिक समालोचन सन् १९८६-८७.

\*\*\* शु धि द प त्र क \*\*\*

अ. क्र.	तक्ता क्रमांक.	पान क्रमांक.	रकाना क्रमांक	ओळ क्रमांक.	पृ क	ब री बर
१.	२.	३.	४.	५.	६.	७.
१.	सामाजिक व आर्थिक समालोचन	९	५.४	७	कासे	कामे
२.	सामाजिक व आर्थिक समालोचन.	११	८.२	१	किलोबेट	किलोवॅट
३.	सामाजिक व आर्थिक समालोचन.	११	८.२	२	कामामाठी	कामासाठी
४.	३.२	२४	२४	१	१७९	१७९०
५.	३.२	२४	२४	२	१९५	१९५४
६.	३.११	५०	१०	१	अस्पष्ट	५९
७.	४.१	५४	१५	१३	अस्पष्ट	१४१
८.	६.१०	१०१	४	५	अस्पष्ट	२५९३
९.	७.३	१०९	१५	१	अस्पष्ट	९४८१
१०.	८.६	१२०	११	२	अस्पष्ट	१२३१९२
११.	९.१	१२४	३	१	१७.७१	१४.७१
१२.	९.५	१२९	१६	४	अस्पष्ट	९६२९
१३.	१०.४	१३६	१६	१	अस्पष्ट	७५०२
१४.	११.२	१४२	५	१३	अस्पष्ट	१२०
१५.	११.२	१४७	५	४	अस्पष्ट	५
१६.	१५.३	१८२	८	७	अस्पष्ट	४१
१७.	१५.१०	१९३	१२	१४	अस्पष्ट	७६७२
१८.	१५.१०	१९६	१३	७	अस्पष्ट	७७५
१९.	१५.१०	१९६	१३	४	अस्पष्ट	५५
२०.	१५.१०	१९६	१३	५	अस्पष्ट	१३
२१.	१५.१०	१९६	१३	६	अस्पष्ट	५३
२२.	१५.१०	१९६	१३	७	अस्पष्ट	७७४
२३.	१५.१०	१९६	१३	८	अस्पष्ट	४४
२४.	१५.१०	१९६	१३	१४	अस्पष्ट	३२.६१
२५.	१५.१०	१९६	१३	१५	अस्पष्ट	२५३

जिल्हा सामाजिक व आर्थिक समालोचन १९८६-८७.  
दुष्टीक्षेपांत जिल्हा.

अ. क्र.	बाब.	परिमाण	जिल्हा	महाराष्ट्र राज्य
१.	२.	३.	४.	५.

## [अक] प्राकृतिक संचयन.

## अ] भौगोलिक स्थान.

१] उत्तर अक्षांश.	अंश	१९ <sup>०</sup> ते २० <sup>०</sup>	१६ <sup>०</sup> .४" ते
२] पूर्व रेखांश.	अंश	२६ <sup>०</sup> ते ४२ <sup>०</sup> ७७ <sup>०</sup> ते ७९ <sup>०</sup> २६ <sup>०</sup> ते ९८ <sup>०</sup>	२२ <sup>०</sup> .१" ते ७३ <sup>०</sup> .६" ते ८० <sup>०</sup> .९"

## ब] हवामान तपमान.

१] किमान.	सेल्सियस	१६.८६	उ. ना.
२] कमाल.	सेल्सियस	३४.४९	उ. ना.
३] पर्जन्य [सरासरी].	मि. मी.	१०२३.७	उ. ना.

## क] प्रशासकीय विभाग.

१] तालुके.	संख्या	१४	३०३
२] पंचायत समित्या.	संख्या	१४	२९८
३] टंचाईग्रस्त तालुके [१९८५-८६].	संख्या	निरंक	१३०
४] रकात्मिक ग्रामीण विकास प्रकल्प गट.	संख्या	१४	२९८
५] शहरे.	संख्या	८	३०७
६] गांवे [स्कूण]	संख्या	२००५	४१८३३
१] वस्ती नसलेली.	संख्या	२५४	२४७९
२] वस्ती असलेली.	संख्या	१७५१	३९३५४
७] क्षेत्रपट्ट.	चौ. कि. मी.	१३५८४	३०७६९०

## [दोन] प्रशासकीय संस्था.

१] पंचायत समित्या.	संख्या	१४	२९८
२] महानगरपालिका.	संख्या	—	११
३] नगर परिषदा.	संख्या	८	२१६
४] कटक मंडळे.	संख्या	—	७
५] ग्रामपंचायती [३१-३-१९८७].	संख्या	११२६	२४७०७
६] पोलीस स्थानके [१-३-१९८७].	संख्या	२७	७८४
७] पोलीस आउट पोस्ट [१-३-१९८७]	संख्या	१३	११९१

१.	२.	३.	४.	५.
[तीन]	लोकसंख्या [१९८१].			
	१] ग्रामीण लोकसंख्या.	आकडे हजारांत	१४७५	४०७९१
	२] नागरी लोकसंख्या.	—"	२६२	२१९९३
	३] एकूण लोकसंख्या.	—"	१७३७	६२७८४
	४] अनुसूचित जातीची लोकसंख्या.	—"	८६	४४८०
	५] अनुसूचित जातीची लोकसंख्येची टक्केवारी.	टक्केवारी	४.९५	७.१४
	६] अनुसूचित जमातीची लोकसंख्या.	आकडे हजारांत	३७०	५७७२
	७] अनुसूचित जमातीच्या लोकसंख्येची टक्केवारी.	टक्केवारी	२१.३०	९.१९
	८] पुरुष.	आकडे हजारांत	८८७	३२४१५
	९] स्त्रिया.	—"	८५०	३०३६९
	१०] स्त्री-पुरुष प्रमाण.	१००० पुरुषा मध्ये स्त्रियाचे प्रमाण.	९५८	९३७
	११] घनता.	दर चौ. कि. मी. क्षेत्रातील लोकसंख्या.	१२८	२०४
	१२] साक्षरतेचे प्रमाण.			
	१] एकूण.	टक्केवारी	३९.२९	४७.१८
	२] पुरुष.	—"	५१.२१	५८.७९
	३] स्त्रिया.	—"	२६.८६	३४.७९
	४] राज्यामध्ये जिल्ह्यांचा क्रमांक.	संख्या	१९	—
[चार]	कृषी [१९८५-८६]			
	१] भौगोलिक क्षेत्र.	हजार हेक्टर	१३५२	३०७५८
	२] जंगल व्याप्त क्षेत्र व त्यांची भौगोलिक क्षेत्राची टक्केवारी.	हजार हेक्टर	२४८ [५.४६]	५३५० [१७.३९]
	३] शेतीला उपलब्ध नसलेली जमीन [१९८५-८६]			
	अ] बिगर शेती वापराखालील जमीन.	हजार हेक्टर	उ.ना.	१०७९
	ब] पडित आणि लागवडीलायक नसलेली जमीन.	हजार हेक्टर	उ.ना.	१७१६
	क] एकूण.	हजार हेक्टर	उ.ना.	२७९५

१.	२.	३.	४.	५.
४]	<u>पडित जमीनी व्यतिरिक्त लागवड न केलेली इतर जमीन [१९८५-८६].</u>			
	१] कायम गुरचरण आणि इतर.	हजार हेक्टर	उ. ना.	१५४७
	२] झाडे झुडुमाखालील जमीन.	—"	उ. ना.	१७९
	३] लागवडीयोग्य परंतु पड जमीन.	—"	उ. ना.	१०२३
५]	<u>पडित जमीन [१९८५-८६].</u>			
	१] चालू पड.	हजार हेक्टर	उ. ना.	१५४७
	२] इतर पड.	—"	उ. ना.	९९१
६]	<u>पिकाखालील क्षेत्र [१९८५-८६]</u>			
	१] पिकाखालील निव्वळ क्षेत्र.	हजार हेक्टर.	उ. ना.	१८०३१
	२] दुसोटा क्षेत्र.	—"	उ. ना.	२२३०
	३] एकूण पिकाखालील क्षेत्र.	—"	उ. ना.	२०२६१
७]	<u>ओलित क्षेत्र. [१९८५-८६].</u>			
	१] निव्वळ ओलित क्षेत्र.	हजार हेक्टर	उ. ना.	१८८१
	२] एकूण ओलित क्षेत्र.	—"	उ. ना.	२४६२
८]	<u>महत्वाच्या पिकाखालील क्षेत्र [१९८६-८७] अन्नधान्ये.</u>	हजार हेक्टर	उ. ना.	१३६६२
९]	<u>वहित धरण जमीनी [१९८०-८१]</u>			
✓	<u>अंतीम.</u>			
	१] २ हेक्टर पेक्षा कमी.	संख्या[००]	उ. ना.	३४६६८
	२] २ ते १० हेक्टर.	संख्या[००]	उ. ना.	३०७७५
	३] १० हेक्टर पेक्षा जास्त.	संख्या[००]	उ. ना.	३१८२
	१०] जमीन महसूल वसुली [१९८६-८७].	लाख रुपये	९. ६३	२९६८
	११] जिल्हा परिषदांची उपकर.	हजार रुपये	१९१५	उ. ना.
[पांच]	<u>पशुसंवर्धन [पशुगणना, १९८२].</u>			
	१] पशुधन.	संख्या हजारांत	१२६२	३०९१९
	२] गाई व बैल.	—"	७५७	१६१६१
	३] म्हशी व रेडे.	—"	१०३	३९७२
	४] मेंढया.	—"	९	२६७१
	५] शेळया.	—"	३४०	७७०५
	६] कोंबडया व बदके.	—"	५६७	१९८४४

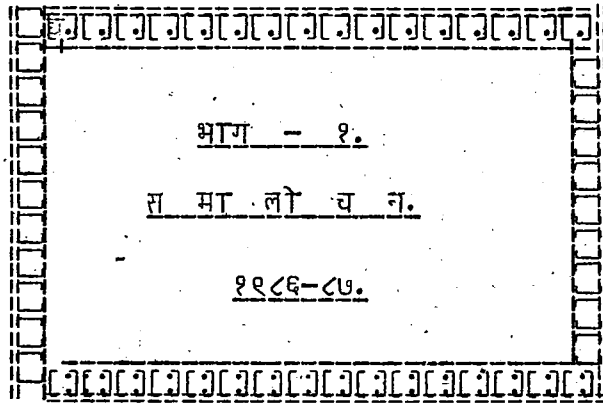
१.	२.	३.	४.	५.
[सहकार]	<u>सहकार.</u> [१९८६-८७].			
१]	सहकारी संस्था.	संख्या	१७१५	८३४६०
२]	प्राथमिक कृषी सहकारी पतसंस्था.	संख्या	५०३	१८३७७
३]	प्राथमिक कृषी सहकारी पतसंस्थाची सभासद संख्या.	संख्या हजारांत	१६७	६५१८
४]	दुग्ध शाळा संस्था [१९८६-८७].	संख्या	४६२	१२७०३
५]	प्राथमिक कृषी पतसंस्थांनी दिलेले कर्ज.	रुपये [कोटीत]	११	४८०
[सात]	<u>जलसिंचन.</u>			
१]	पूर्ण झालेले पाटबंधारे प्रकल्प. व त्याखालील लाभक्षेत्र [३० जून, १९८५].			
[१]	मोठे प्रकल्प.	संख्या	१	१६
१]	लाभक्षेत्र.	हजार हेक्टर	१८	उ. ना.
[२]	मध्यम प्रकल्प.	संख्या	१८	४०
१]	लाभक्षेत्र.	हजार हेक्टर	१५५	उ. ना.
[३]	लघु प्रकल्प [पृष्ठभाग].	संख्या	उ. ना.	१३०३
१]	लाभक्षेत्र.	हजार हेक्टर उ. ना.		उ. ना.
[४]	सिंचन विहीरीखाली भिजणारे क्षेत्र [१९८५-८६].	हजार हेक्टर उ. ना.		१०६३
[आठ]	<u>उद्योग.</u>			
१]	नोंदणीकृत कारखाने [१९८६ अखेर].	संख्या	१६३	२३८८९
२]	नोंदणीकृत चालू कारखाने [१९८६ अखेर].	संख्या	१३९	१९९६६
३]	साखर कारखाने [१९८६ अखेर].	संख्या	१	१११
४]	साखरेचे उत्पादन [१९८६ अखेर].	मे. टन	२१	२३८८
५]	सर्व सुते गिरण्यांची संख्या.	हजारांत		
[नऊ]	<u>वीज.</u>	संख्या	४	१३३
१]	वीज पुरवठा पुरवठा केलेली शहरे व छेडी [३१-३-१९८७]	संख्या	१७२८	३७६३६
२]	विद्युतीकरण झालेल्या गांवाची संख्या. [१९८५-८६].	संख्या	१७२०	उ. ना.
३]	वीज पुरवठा केलेले पंपसंच [३१-३-१९८७].	संख्या	उ. ना.	११२४७६५
४]	गोबर गॅस सयंत्रे.	संख्या	उ. ना.	उ. ना.
[दहा]	<u>सार्वजनिक आरोग्य [१९८६].</u>			
१]	रुग्णालये.	संख्या	१३	७७८
२]	दवाखाने.	संख्या	५५	१७९७
३]	प्राथमिक आरोग्य केंद्रे.	संख्या	५३	१५३९

१	२	३	४	५
	४] प्राथमिक शाळेतील शिक्षक.	संख्या	१	८१
	५] एकात्मिक बालविकास योजना गट.	संख्या	९	उ. ना.
	६] आंगणवाडीत उपस्थित राहणारी मुले.	संख्या	३४००१	उ. ना.
[अकरा]	<u>शिक्षण [ ३० सप्टेंबर, १९८७ रोजी ]</u>			
	१] एकूण प्राथमिक शाळा.	संख्या	१८९२	५४८६६
	२] एक शिक्षकी शाळा.	संख्या	५७४	१६७४६
	३] प्राथमिक शाळेतील विद्यार्थी.	संख्या हजारांत	२७५	९५७९
	४] प्राथमिक शाळेतील शिक्षक.	संख्या हजारांत	७	२५०
	५] प्रत्येक शिक्षकामागे प्राथमिक शाळेतील विद्यार्थी.	संख्या	३९	३८
[बारा]	<u>दुय्यम शिक्षण. [३०-९-१९८७ रोजी]</u>			
	१] दुय्यम शाळा.	संख्या	२४९	८४१७
	२] शाळेतील एकूण विद्यार्थी.	संख्या हजारांत	१०९	४८७३
	३] शाळेतील शिक्षक.	संख्या हजारांत	३	१५५
	४] प्रत्येक शिक्षकामागे दुय्यम शाळेतील विद्यार्थी.	संख्या	३२	३१
[तेरा]	<u>उच्च शिक्षण. [३०-९-१९८७].</u>			
	१] संस्था.	संख्या	१५	९८०
	२] एकूण विद्यार्थी.	संख्या हजारांत.	१३	९००
[चौदा]	<u>अ] प्रौढ शिक्षण.</u>			
	१] प्रौढ शिक्षण केंद्रे.	संख्या	७४५	१८७३९
	२] प्रौढांची उपस्थिती.	संख्या	२०१००	उ. ना.
	<u>ब] तांत्रिक संस्था.</u>			
	१] औद्योगिक प्रशिक्षण संस्था [१९८५-८६].			
	[१] शासकीय व शासन सहाय्यित.	संख्या	८	१७९
	[२] इतर [खाजगी]	संख्या	उ. ना.	उ. ना.
	२] शासकीय व शासन सहाय्यित औद्योगिक प्रशिक्षण संस्थांमध्ये संजूर झालेल्या जागा.	संख्या	उ. ना.	४१७३६



१.	२.	३.	४.	५.
	३] तांत्रिक व व्यवसायिक शिक्षण संस्था.			
	१] शासकीय व शासन सहाय्यित.	संख्या	उ. ना.	उ. ना.
	२] इतर [ खाजगी ].	संख्या	उ. ना.	५७५
	४] शासकीय तांत्रिक व व्यवसाय शिक्षण संस्थांची प्रवेश क्षमता.	संख्या	उ. ना.	५३१२५
	५] अभियंत्याची संख्या.	संख्या	उ. ना.	उ. ना.
[पंधरा]	<u>परिवहन आणि दळणवळण.</u>			
	१] स्कूण रेल्वेमार्ग [लांबी कि.मी.] [३१ मार्च, १९८७ रोजी].	कि.मी.	१४९.११	५४४०
	२] रस्त्यांची जोडलेली गावे.	संख्या	उ. ना.	उ. ना.
	३] स्कूण रस्त्यांची लांबी [पृष्ठांकित] [३१-३-१९८७]	कि.मी.	५१०७.६०	११६००६
	४] राष्ट्रीय महामार्गाची लांबी [३१-३-१९८७]	कि.मी.	६५.४०	२९४०
	५] राज्य महामार्गाची लांबी.	कि.मी.	१४१३.९६	१९५३९
	६] महत्वाच्या जिल्हा रस्त्यांची लांबी.	कि.मी.	९४३.६९	२६८३८
	७] इतर जिल्हा रस्त्यांची लांबी.	कि.मी.	१३८०.०५	२९५६७
	८] ग्रामीण रस्त्यांची लांबी.	कि.मी.	१०३९.४८	८४२२४
[सोळा]	<u>पिण्याच्या पाण्याचा पुरवठा.</u>			
	[१ एप्रिल रोजी] कठीण गावांची संख्या.	संख्या	४९५	६०१३
	१] खेड्यांना केलेला पुरवठा.	संख्या	४९५	उ. ना.
	अ] नळाचा पुरवठा.	संख्या	उ. ना.	उ. ना.
	ब] कुपनलिका.	संख्या	उ. ना.	उ. ना.
	क] विहीर.	संख्या	उ. ना.	उ. ना.
	२] टँकर्स किंवा बैलगाडीने पाणीपुरवठा केली जाणारी गावे.	संख्या	५०	उ. ना.
	३] योजनेत समाविष्ट करावयाची गावे.	संख्या	उ. ना.	उ. ना.
[सतरा]	<u>घरबांधणी.</u>			
	१] भूमिहीन कामगारांसाठी बांधलेल्या झोपड्या एकात्मिक ग्रामीण कार्यक्रम.	संख्या	७८८	उ. ना.
[अठरा]	१] दारिद्र्य रेषेखालील कुटूंबे [१९८२-८३]	संख्या/ लाखांत	१.८२	४१
	२] सुधारित १९८६-८७ मधील लाभार्थी.			
	१] जूने.	संख्या	४९१४	१०८७४९
	२] नवे.	संख्या	९७२१	१२९३६९

१.	२.	३.	४.	५.
[एकोणीस] अ]	<u>रोजगार हमी योजना.</u>			
	१] मंजूर झालेली कामे.	संख्या	५५२	१४५६६
	२] पूर्ण झालेली कामे.	संख्या	६६	१२०११
	३] अपूरी कामे [योजनेच्या सुरवातीपासून]	संख्या	४८६	६१८५४
	४] प्रगतीपथावर असलेली कामे.	संख्या	४८६	१५०६३
	५] सुरु करता येण्यासारखी कामे.	संख्या	निरंक	१५४८
	६] नोंदणीकृत कामगार [३१-१०-१९८४]	संख्या	२०३६५३	४३२६८०६
	७] सरासरी दैनिक उपस्थिती [अद्ययावत]	संख्या	२४६२६	६२५५१६
	८] कमाल दैनिक उपस्थिती.	संख्या	२४८२६	१०६१२६०
	९] <u>रोजगार निर्मिती.</u>			
	अ] रोजगार हमी योजना.	मनुष्य दिवस [कोटीत]	०.३९	१८.७६
	ब] राष्ट्रीय ग्रामीण रोजगार कार्यक्रम.	—"	०.१७	२.३८
	क] ग्रामीण भूमिहिन रोजगार कार्यक्रम.	—"	०.१३	२.३३
[वीस]	<u>आदिवासी कल्याणकारी योजना.</u>			
	१] आदिवासीकरिता आश्रमशाळा विद्यार्थी.	संख्या	५४३८	उ.ना.
[एकवीस]	<u>मागासवर्गीयांसाठी कल्याणकारी योजना.</u>			
	१] मागासवर्गीयांसाठी वसतीगृहे.	संख्या	७	उ.ना.
	२] वसतीगृहात राहणारे विद्यार्थी	संख्या	४०५	उ.ना.
[बावीस]	<u>जिल्हा नियोजन.</u>			
	१] वार्षिक योजनेतील सर्वसाधारण अपेक्षित तरतूद [१९८६-८७].	समये कोटीत	१९.७०	१९६४
	२] अनुषेध भरून काढण्यासाठी तरतूद [१९८६-८७].	समये कोटीत	उ.ना.	१८३
[तेवीस]	<u>नागरी पुरवठा.</u>			
	१] रास्त भावाची दुकाने. [१९८६ अखेर]	संख्या	१२१०	३३३८९
	२] साठा [एकूण] [१९८६-८७]	संख्या	उ.ना.	५४५५०८
	३] शासकीय गुदामे.	संख्या	२३	उ.ना.



भाग - १.

स मा लो च न.

१९८६-८७.



#### १.५ प्राकृतिक वैशिष्ट्ये.

यवतमाळ जिल्हा लहान अशा अजिंठा पर्वताच्या रांगानी पूर्व उत्तर दिशेला घेरलेला आहे. पैनगंगा, वर्धा व त्यांच्या उपनद्यांच्या मोठमोठ्या द-यामुळे अजिंठा पर्वताच्या रांगा वेगवेगळ्या झालेल्या आहेत. जिल्ह्यांच्या मध्य भागामध्ये उत्तुंग असे उंच घाट असून समुद्र सपाटीपासून या घाटाची उंची ३०० ते ५०० मीटर आहे. या जिल्ह्याची बहुतेक जमीन चांगल्या प्रतीची असून जमीनीचा रंग काळा व गर्द करडा असा आहे व जमीन चुनखडी व वाळू मिश्रीत आहे. सर्वसामान्यपणे नद्या काठची जमीन अधिक सुपीक वाटते. त्यातल्या त्यात यवतमाळ तहसीलीच्या उत्तरेकडील जमीन फारच सुपीक असून दारव्हा व पुसद तहसीलीचा मध्य भाग अधिक सुपीक आहे.

#### १.६ भूगर्भशास्त्रीय रचना. [ Geology ]

प्रामुख्याने चुनखडी व कोळसा हे दोन प्रामुख्याने खनिज पदार्थांच्या जिल्ह्यामध्ये आढळतात. सिमेंट करिता उपयोगात येणारी चुनखडी वणी तहसीलमध्ये घनाखा जवळ सापडते. तर कोळसा पीसगांव येथे व वणी तहसीलमध्ये राजूरा जवळ आढळते.

#### १.७ नद्यांची रचना.

जिल्ह्यांत वर्धा व पैनगंगा या प्रमुख नद्या आहेत. या दोन्ही नद्या जिल्ह्यांच्या अनुक्रमे ईशान्य व दक्षिण तीरेवरून वाहतात. जिल्ह्यांच्या मध्य भागात वर्धा व पैनगंगा नद्यांना ब-याच उपनद्या मिळतात. वर्धा नदी स्टीला अधिक असून खोल देखील आहे. तरी देखील नदी काठावर राहणा-यांना बरेचदा वर्धा नदीच्या पुरामुळे नुकसान सोसावे लागते. वर्धा नदीच्या बेमला व निरगुडा हे दोन प्रमुख उपनद्या आहे. त्यापैकी निरगुडा नदी पूर्णतः वणी तहसीलमधून वाहते. तर बेमला यवतमाळ तहसीलीच्या उत्तरेकडून घाटाच्या पायथ्याशी वाहते. पैनगंगा नदीला सहा प्रमुख उपनद्या आहेत. या उपनद्या पूस, अस्णावती, अडाण, वाघाडी, खुनी व विदर्भ या नांवाने ओळखल्या जातात. पूस नदी पुसद तहसीलमधून, अस्णावती नदी दारव्हा तहसीलमधून तर विदर्भ नदी वणी तहसीलमधून वाहते.

### १.८ हवामान व पर्जन्यमान.

या जिल्हयाचे हवामान सर्वसाधारणतः उष्ण व कोरडे असते. परंतु हिवाळ्यांत ते अधिक थंड असते. वार्षिक सरासरी वार्षिक उष्णतामान सुमारे ४५<sup>०</sup> व ९<sup>०</sup> सेटीग्रेड [सेल्सिअस] एकटे असते. उन्हाळा व हिवाळा हे ऋतू येथे तीव्रतेने जाणवतात. वर्षात अनेकदा एकाच दिवशी तापमानात बराच चढतार होत असतो. या जिल्हयांत मान्सूनमुळे जून ते ऑक्टोबर या महिन्यात पाऊस पडतो. पावसाची अधिकतम तीव्रता ऑगस्ट महिन्यात असते. या जिल्हयाचे सरासरी पर्जन्यमान सुमारे ९१८ मि.मी. ते ११४६ मि.मी. इतके असते. जिल्हया काही वळीत या पर्जन्यमाना-मध्ये फारच अनियमितपणा आलेला असून संपूर्ण जिल्हयांत सारखा पाऊस पडत नाही.

### १.९ जमीन.

साधारणतः यवतमाळ जिल्हा तीन भूगर्भ विभागांमध्ये विभागलेला असतो.

[१] उत्तरेकडील बेंमळा - वर्या नदीचे खोरे [ Basin ]

[२] मध्य व नैऋत्य [South-West] भागातील उंचीवरील पठार [Plateau ]

[३] पुस - पैनगंगा खो-यातील [दक्षिणेकडील] सजल सुपीक जमीन.

या जिल्हयाची बहुतेक जमीन चांगल्या प्रतीची आहे व तिचा रंग काळा व गर्द करडा आहे. जरी या जिल्हयाची जमीन चांगल्या प्रतीमध्ये मोडत असली तरी तुलनात्मकदृष्ट्या अकोला व अमरावती जिल्हयाच्या जमीनीपेक्षा कमी प्रतीची आहे. या जिल्हयाच्या जमीनीमध्ये चुनखडीचे मिश्रण असून जमीन उताराची आहे. या शिवाय जमीनीमध्ये रेंतीचे प्रमाण देखील अधिक आहे. या जिल्हयातील जमीनीत चुनखडी व रेंतीचे प्रमाण असताना देखील जिल्हयामध्ये वाहत आलेल्या नद्या काठ्या भागातील जमीन व उंचीवरील सपाट प्रदेश [ Plateau ] नद्याच्या पुराने वाहून आलेल्या गाळाने [Cultivable] अधिक सुपीक बनविली आहे.

वणी तालुक्यामध्ये जमीन एकसारखी असून हलक्या प्रतीची [Course Texture] असून गारनी लालसर आहे. केळापूर तालुका व दक्षिणमध्ये यवतमाळ तहसील व पुरुद तहसील मधील डोंगराळ भागातील जमीन वाईट असून वाळू मिश्रीत भुसभुशीत आहे आणि तिचा रंग तपकिरी [Brown] व फिककट करडा

आहे. जिल्हयामध्ये उत्तम प्रतीची सुपीक जमीन यवतमाळ तहसीलीचा उत्तरेकडील भाग व दारव्हा आणि पुसद तहसील मधील मध्य भागांत आढळते. ही जमीन नद्यांनी वाहून आणलेल्या गाळाने अधिक उत्तम व सुपीक बनलेली आहे.

## [२] लोकसंख्या.

### २.१ लोकसंख्या.

१९८१ च्या जनगणनेनुसार यवतमाळ जिल्हयाची लोकसंख्या १७,३७,४२३ असून त्यांत ५१.०७ टक्के पुरुष व ४८.९३ टक्के स्त्रिया आहेत. ही लोकसंख्या महाराष्ट्राच्या एकूण लोकसंख्येच्या २.८ टक्के आहे. गेल्या दशकातील सरासरी दशवार्षिक लोकसंख्या वाढीचे प्रमाण २२.०४ टक्के एवढे आहे. १९७१ ला हेच प्रमाण २९.६१ टक्के होते. सर्वसाधारणपणे यवतमाळ जिल्हयाची लोकसंख्या १९४१ पासून १९७१ पर्यंत वाढीव वेगाने वाढत होती. ती वृद्धीदर १९८१ मध्ये कमी झालेला आढळला. हा वृद्धीदर महाराष्ट्राच्या तुलनेत नेहमीच कमी राहिलेला आहे.

### २.२ लोकसंख्येची घनता.

१९८१ च्या जनगणनेनुसार यवतमाळ जिल्हयाचे लोकसंख्येचे घनतेचे प्रमाण दर चौरस किलोमीटरला १२८ आहे. १९७१ ला जिल्हयाचे हेच प्रमाण १०२ व १९६१ ला ७९ होते. तर महाराष्ट्राचे हेच प्रमाण २०४ आहे. १९८१ च्या जनगणने नुसार लोकसंख्येच्या घनतेचे दर चौरस किलोमीटरचे प्रमाण यवतमाळ तहसीलमध्ये सर्वांत अधिक १४६ आहे. तर सर्वांत कमी १०७ केळापूर तहसीलमध्ये आढळते.

### २.३ ग्रामीण व नागरी लोकसंख्येचे प्रमाण.

यवतमाळ जिल्हयातील एकूण लोकसंख्येपैकी ८४.९१ टक्के लोकसंख्या ही ग्रामीण भागांत तर १५.०९ टक्के लोकसंख्या ही नागरी भागांत वस्ली आहे. नागरी लोकसंख्या यवतमाळ, पांढरकवडा, घाटंजी, वणी, पुसद, उमरखेड, दारव्हा व दिगस या आठ शहरांत विखुरलेली आहे. सर्वांत जास्त नागरी लोकसंख्या यवतमाळ तहसील मधील यवतमाळ या शहरांत असून ती जिल्हयाच्या नागरी लोकसंख्येच्या ३३.०८ टक्के आहे. तर सर्वांत कमी लोकसंख्या घाटंजी या शहरात असून ती जिल्हयाचे नागरी लोकसंख्येच्या ४.८२ टक्के आहे.

### २.४ स्त्री पुंस्व प्रमाण.

यवतमाळ जिल्हयांत दर हजार पुंस्वामागे स्त्रीयांचे प्रमाण २५८ आहे. तर संपूर्ण महाराष्ट्राचे हेच प्रमाण २३७ आहे. जिल्हयाचा विचार करिता हे प्रमाण ग्रामीण भागांत २६५ तर नागरी भागांत २१२ आहे.

### २.५ अनुसूचित जाती व जमाती.

जिल्हयातील अनुसूचित जातीचे जिल्हयाच्या एकूण लोकसंख्येची प्रमाण ४.९५ टक्के तर अनुसूचित जमातीचे हेच प्रमाण २१.३० टक्के इतके आहे.

### २.६ लोकसंख्या व मनुष्य बळ.

१९७१ च्या जनगणनेनुसार या जिल्हयातील कामगारांची संख्या एकूण लोकसंख्येच्या ४३.२२ टक्के खाली होती. १९८१ मध्ये जिल्हयातील एकूण कामगारांची संख्या ७,९९,६०० म्हणजे एकूण लोकसंख्येच्या ४६.०३ टक्के होती. तर महाराष्ट्रातील कामगारांची टक्केवारी एकूण लोकसंख्येच्या ३८.७१ टक्के होती. म्हणजेच महाराष्ट्राच्या मानाने जास्त होती. १९७१ ते १९८१ या दशकामध्ये यवतमाळ जिल्हयातील कामगारांच्या प्रमाणांत ४३.२२ टक्के पासून तर ४६.०३ टक्के पर्यंत वाढ झालेली आहे. जिल्हयातील एकूण महाराष्ट्रातील एकूण लोकसंख्येची कामगारांची टक्केवारी ३८.१७ टक्के आहे. जिल्हयातील एकूण कामगारापैकी ३०.२४ टक्के शेतकरी व ५३.४६ टक्के कामगार शेतमजूर आहे.

### २.७ वयोगटानुसार लोकसंख्येचे वर्गीकरण.

१९८१ च्या जनगणनेनुसार लोकसंख्येचे वयोगटाप्रमाणे वर्गीकरण पुढीलप्रमाणे आहे.

० - १४ या वयोगटातील लोकसंख्येची टक्केवारी १९७१ या वर्षी ४३.६१ तर १९८१ मध्ये ४१.४७ होती. त्याचप्रमाणे १९७१ मध्ये १५ - ५९ वयोगटातील लोकसंख्येची टक्केवारी ७.४१ होती. तर १९८१ मध्ये ती ९.०५ टक्के झाली. ६० व त्यावरील वयोगटातील लोकसंख्येची टक्केवारी १९७१ मध्ये ६.१५ टक्क्यावरून १९८१ मध्ये ६.७३ टक्के झाली.



## २.८ साक्षरता.

१९८१ चे जनगणनेनुसार जिल्हयातील एकूण लोकसंख्येपैकी ३९.२९ टक्के लोकसंख्या साक्षर गणल्या गेली आहे. जिल्हयाच्या एकूण पुरुष लोकसंख्येपैकी ५१.२१ टक्के पुरुष तर एकूण लोकसंख्येच्या २६.८६ टक्के स्त्रिया साक्षर आहेत. यवतमाळ जिल्हयातील तालुक्याच्या तुलनेमध्ये यवतमाळ तालुका सर्वांत अधिक साक्षर आहे. तर पुसद तालुका सर्वांत कमी साक्षर आहे. यवतमाळ तहसीलमध्ये साक्षरतेचे प्रमाण ४६.२३ टक्के आहे. तर पुसद तहसीलमध्ये ३४.९२ टक्के आहे.

## २.९ वापरातील निवासी घरांची संख्या व कुटूंबांची संख्या.

यवतमाळ जिल्हयामध्ये वापरातील निवासी घरांची संख्या १९८१ च्या जनगणनेनुसार ३, २३, ९७१ असून १९८१ च्या जनगणनेप्रमाणे एकूण ३, ३०, ५५७ कुटूंबे आहेत. त्यापैकी ८५.५१ टक्के कुटूंबे ही ग्रामीण भागात तर १४.४९ टक्के कुटूंबे ही नागरी भागात आहेत.

## [३] वने.

३.१ जिल्हयातील एकूण वनक्षेत्र ३, ७११ चौ. कि.मी. असून त्यापैकी अवर्गीकृत महसूल वनक्षेत्र ७६७ चौ. कि.मी. आहे. जिल्हयाच्या एकूण भौगोलिक क्षेत्रापैकी हे वनक्षेत्र २७.३२ टक्के पडते. यवतमाळ जिल्हयांत वनक्षेत्र हे विस्तृत प्रमाणांत असल्यामुळे वन विभागाचे या जिल्हयामध्ये [१] पुसद, [२] यवतमाळ व [३] पांढरकवडा असे तीन वन विभाग पाडण्यांत आलेले आहेत. पुसद वन विभागात पुसद, महागांव, उमरखेड व द्विशस या तहसीलींचा अंतर्भाव होतो. यवतमाळ वन विभागात यवतमाळ, कळंब, बाभुळगांव दारव्हा, नेर व घाटंजी या तहसीली मोडतात. तर पांढरकवडा वन विभागांत वणी, मारेगांव, पांढरकवडा व राळेगांव या तहसीलींचा अंतर्भाव होतो. वनक्षेत्राच्या एकूण क्षेत्राची राखीव, सुरक्षित व अवर्गीकृत अशा तीन भूगामध्ये विभागणी करण्यांत येते. त्यापैकी अवर्गीकृत क्षेत्र हे महसूल विभागाच्या देखरेखीखाली येते आणि राखीव व सुरक्षित क्षेत्र हे वन विभागाच्या देखरेखी अंतर्गत येते. एकूण वनक्षेत्राच्या ७४.२४ टक्के राखीव ५.०७ टक्के सुरक्षित तर १९.८६ टक्के अवर्गीकृत आहे.

### ३.२ वनोत्पादन.

यवतमाळ व पुसंद या वन विभागाच्या परिक्षेत्रातील भागात उत्तम दर्जाची सागवानी झाडांची वने आढळून येतात. सागवानी लाकडासोबत या जिल्ह्यामध्ये सर्वसाधारण उपयोगीतेचे लाकूड, बांबू, तेंदू, आंबा, हिरडा इत्यादी अनेक अनेक जातीची झाडे तसेच आपटा, मोह, येन, बेल, कळंब, पळस इत्यादी जातीची देखील झाडे आहेत.

येथील वनांत लाकूड, बांबू इत्यादी व्यतिरिक्त आपट्यांची पाने, मोहाची फुल, बेलाची पाने व फळे, पळसाची पाने तसेच डिंक इत्यादी वस्तूंचे देखील उत्पादन होते. गवताचे विविध प्रकार सुध्दा नजरेस पडतात. वरील सर्व वनोत्पादनापासून १९८६-८७ या वर्षात १३.०० कोटी रुपये उत्पन्न झाले.

### [४] कृषी.

#### ४.१ जमीनीया प्रकार.

जिल्ह्याचे एकूण भौगोलिक क्षेत्र १,३५२ हजार हेक्टर आहे. त्यापैकी ७२ टक्के क्षेत्र लागवडीलायक असून ४ टक्के गुरेचरण व इतर घराईची जमीन तसेच केवळ १ टक्का क्षेत्र शेतीकरिता उपयोगी नसलेले क्षेत्र आहे. सन् १९८२-८३ या वर्षामध्ये लागवडीलायक ९८६ हजार हेक्टर क्षेत्रापैकी ८४९ हजार हेक्टर क्षेत्र निव्वळ पिकाखालील असून ते एकूण भौगोलिक ६२.७९ टक्के तसेच लागवडीलायक क्षेत्राच्या ७२.९२ टक्के आहे. दुबार पिकाखालील क्षेत्र निव्वळ पिकाखालील क्षेत्राच्या २.९४ टक्के आहे.

#### ४.२ वाहितीखालील जमीनीचे धारण जमीनी व त्याचे क्षेत्र यांचे गटवार वर्गीकरण.

वाहितीखालील जमीन धारणेचे संबंधीत एकूण गटनिहाय भूधारकांची संख्या व क्षेत्राची टक्केवारी सन् १९७६-७७ व १९८०-८१ चे कृषी गणनेनुसार खालील तक्त्यांत दर्शविलेली आहे.

अ.क्र.	जमिनधारण गट हेक्टर.	भूधारकांची टक्केवारी.		क्षेत्रफळ टक्केवारी.	
		१९७६-७७	१९८०-८१	१९७६-७७	१९८०-८१
१.	२ पर्यन्त.	२१	३१	५	१०
२.	२ ते ५.	३९	४२	२४	२१
३.	५ ते १०.	२६	१९	३४	३१
४.	१० ते २०.	१२	७	३०	२०
५.	२० ते ५०.	२	१	७	४
६.	५० पेक्षा जास्त.	—	—	—	—

सन् १९८०-८१ मध्ये एकूण खात्यापैकी वैयक्तिक खाती ९७.८३ टक्के असून क्षेत्र ९७.१६ टक्के होते. संयुक्त खाती २.०५ टक्के असून त्याचे क्षेत्र २.६३ टक्के होते. संस्थेची खाती ०.११ टक्के असून त्याचे क्षेत्र ०.२० टक्का एवढे होते. सन् १९७६-७७ च्या तुलनेत १९८०-८१ मध्ये वरील कोणत्याही प्रकारच्या खात्यामध्ये विशेष असा लक्षणीय फरक झालेला आढळून येत नाही.

#### ४.३ पीक पध्दती.

जिल्हयातील एकूण पिकांखालील ८, ७३, ४५२ हेक्टर क्षेत्रापैकी अन्नधान्य पिकांखालील ४, २७, ०८६ हेक्टर म्हणजेच ४८.८९ टक्के क्षेत्र आहे. एकूण अन्नधान्य पिकांपैकी सर्वांत जास्त क्षेत्र ज्वारी पिकाखाली ६२.२४ टक्के आहे. त्या खालोखाल डाळीवर्गीय पिकांखाली २४.४५ टक्के, गव्हाखाली ४.४३ टक्के व इतर धान्याखाली ०.२० टक्का आहे. त्याचप्रमाणे तुलनात्मकदृष्ट्या एकूण पिकांखालील क्षेत्रापैकी कापसाखाली क्षेत्र ४५.७७ टक्के व गळीत पिकांखालील क्षेत्र ३.८१ टक्के आहे.

#### ४.४ पिक उत्पादन.

सन् १९८५-८६ मध्ये तृणधान्याचे एकूण उत्पादन ३, १८, २०० टन होते तर तेच १९८६-८७ मध्ये १, ९८, ९०० टन झाले. त्यामुळे तृणधान्याच्या उत्पादनामध्ये विशेष घट झालेली आढळून आली. १९८५-८६ च्या तुलनेत १९८६-८७ मध्ये १०.३६ टक्क्यांनी वाढ झालेली दिसते. १९८६-८७ मध्ये भुईमूगाचे उत्पादन ११, ४०० टन एवढे झाले.

#### ४.५ मुख्य पिकांचे दर हेक्टरी उत्पादन.

यवतमाळ जिल्हयामध्ये ज्वारी, गहू, कापूस, हरभरा, तूर, मूग, उडीद, भुईमूग, तीळ, जवस ही प्रमुख पिके आहेत. १९८६-८७ मध्ये ज्वारीचे दर हेक्टरी उत्पादन ८०८ किलोग्रॅम, गहू ९२१ किलोग्रॅम, तर ८६५ किलोग्रॅम, हरभरा ३६५ किलोग्रॅम, मूग २६६ किलोग्रॅम व कापसाचे दर हेक्टरी उत्पादन ३४९ किलोग्रॅम [रुई] होते.

#### ४.६ अधिक उत्पन्न देणा-या पिकांचे क्षेत्र.

यवतमाळ जिल्हयामध्ये अधिक उत्पन्न देणा-या पिकांचे क्षेत्र दर हेक्टरी धान ४, ९७४, ज्वारी २, ०५८, तूर ९१, ६०९, मूग ३७, २०६, उडीद भुईमूग ९, ४४८, तीळ ७, ७९४, सुर्यपूल व कापूस ५६, ३४१ होते. तसेच संकरित बियाणे वापरून शेतीमध्ये उत्पादन जादा घेण्यांत येते.

#### ४.७ रासायनिक खतांचे वाटप.

या जिल्हयांत सन् १९८६-८७ मध्ये ६६, ४६० मे. टन रासायनिक खतांचे वाटप करण्यांत आले. एकूण वाटप केलेला खतापैकी युरिया ३८ टक्के व इतर मिश्रखते ६२ टक्के या प्रमाणांत होते.

[५] जल सिंचन.

५.१ जल सिंचनाची साधने.

जिल्हयातील लोकसंख्या प्रामुख्याने कृषीवर अवलंबून असल्यामुळे जिल्हयाचा कृषी विषयक उत्कर्ष साधण्यासाठी सिंचन क्षमता वाढविणे ही एक महत्वाची बाब झालेली आहे. जिल्हयामध्ये विहीरी लहान पाटबंधारे व मध्यम प्रकल्प, उपसा सिंचन योजना तसेच नदी नाल्यावर पंप बसवून सिंचन केल्या जाते. जिल्हयामध्ये १९८२-८३ मध्ये वापरात असलेल्या विहीरींची संख्या ११,९१२ होती. त्यापैकी ९० टक्के विहीरीवर विजेचे पंप बसवून व १० टक्के विहीरीवर डिझेल पंप बसवून सिंचन करण्यांत आले.

सन् १९८२-८३ वर्षात कूपनलिकांची संख्या १४५, तर हातपंपाची संख्या १३३ होती.

५.२ निरनिराळ्या पिकाखालील ओलिताचे क्षेत्र.

सन् १९८२-८३ मध्ये स्कूण ओलिताचे क्षेत्रापैकी तृणधान्याखाली ५२.७८ टक्के कडधान्य १.४० टक्के, ऊस ६.७२ टक्के, मिरची व मसाल्याचे पदार्थ ७.३५ टक्के व भाजीपाला ६.५१ टक्के, कापूस ५.३८ टक्के व गळताची पिके १५.६५ टक्के ओलित होते

५.३ सिंचन क्षमता.

जिल्हयामध्ये १९८२-८३ मध्ये भिजणारे निव्वळ क्षेत्र २२.११४ होते. त्यापैकी विहीरींद्वारे भिजणारे क्षेत्र १६,०९६ व कालव्या व इतर साधनांद्वारे भिजणारे क्षेत्र ६,०१८ हेक्टर होते. म्हणजे विहीरींद्वारे ७२.७८ टक्के व पृष्ठभागीय २७.२१ टक्के सिंचन करण्यांत आले.

५.४ सिंचन प्रकल्प.

जिल्हयामध्ये पूस, सायखेडा, निगनूर, टाकळी, गोखी, वाघाडी, बोरगांव, अंतरगांव, अह्राण, देवगांव व साखळी नाला या सर्व मध्यम प्रकल्पाची कामे पूर्ण झालेली आहेत. या सर्व मध्यम प्रकल्पांद्वारे १९८६-८७ वर्षात ४९६ बारमाही व हंगाम १०,८४१ हेक्टर ओलित होते. याशिवाय मध्यम प्रकल्पाच्या अप्पर पेनगंगा नावाच्या मोठ्या प्रकल्पाचे काम देखील अपूर्णावस्थेत असून ते १९८९ वर्षात पूर्णावस्थेत येईल असा अंदाज आहे. या मोठ्या प्रकल्पांद्वारे भविष्यात १२,३४३ हेक्टर क्षेत्रात सिंचना लाभ मिळणारे आहे. १९८६-८७ मध्ये विहीरी वगळता २१५ कोटि लघुपाटबंधारे प्रकल्प जिल्हा परिषद, राज्य, खाजगी व सहकारी क्षेत्रात आहे व त्यांद्वारे १७,६५७ हेक्टर क्षेत्र ओलिताखाली होते.

[ ६ ] पशुसंवर्धन व पशुवैद्यकीय सेवा.

६.१ पशुधन.

१९८२ च्या पशुगणनेनुसार जिल्हयातील पशुधनाची एकूण संख्या १२, ६२, २७२ आहे. १९७२ व १९७८ च्या पशुगणनेनुसार या जिल्हयातील एकूण अनुक्रमे १०, ८९, ३३० व ११, ९२, ४२५ होते. १९८२ च्या पशुगणनेनुसार असलेल्या एकूण धनापैकी गार्ड-बैल ५९.९८ टक्के, म्हशी रेडे ८.२० टक्के, मेंढया ०.७२ टक्के, बक-या २६.९१ टक्के व इतर पशुधन ३.९९ टक्के आढळून येते. १९८२ च्या पशुगणनेनुसार दर चौ. कि. मी. मागे पशुधनाची घनता १०७ आहे.

६.२ पशुउत्पादन व दुग्ध उत्पादन.

१९७२ ते १९७८ या वर्षाच्या काळांत पशुधन वाढीचे प्रमाण ९.४६ टक्क्यांनी वाढले होते. तर १९७८ ते १९८२ या सहा वर्षांच्या काळांत ही वृद्धी ५.८५ टक्के झाल्याचे दिसून येते. त्याचप्रमाणे एकूण गांयी बैल, म्हशी रेडे, मेंढया, बक-यां, व इतर पशु यांमध्ये देखील कमी अधिक प्रमाणांत १९७८ च्या मानाने १९८२ मध्ये वाढ झालेली आढळते. सन् १९८६-८७ मध्ये जिल्हा दुग्ध योजनेमार्फत ८, २२९ हजार लिटर दुग्ध ३२९.१६ लाख रुपयाला खरेदी करण्यांत आली.

६.३ "कुक्कुटपालन" सारखा उद्योग देखिल या जिल्हयामध्ये प्रसक्त प्रामुख्याने आढळतो. शेतीला पुरक असा स्वस्वाचा हा उद्योग विस्तृत प्रमाणांत आढळतो. १९६६ ला २, २८, २२५ व १९७२ ला ४, १३, ४७७, १९७८ ला ४, ९७, ९०५, तर १९८२ ला ५, ६६, ८७२ होती. १९६६ चे मानाने १९७२ मध्येही वाढ ८१.१७ टक्के, १९७२ चे मानाने १९७८ मध्ये २०.४१ टक्के व १९७८ चे मानाने १९८२ मध्ये १२.१६ टक्के आढळून येते.

६.४ पशुवैद्यकीय सेवा. [१९८६-८७].

जिल्हयामध्ये एक पशु रुग्णालय आहे. त्याशिवाय ३९ दवाखाने व ६५ मदतकेंद्रे आहेत. या जिल्हयात विस्तार कार्य व प्रात्यक्षिकाकरिता एक फिरते पशुवैद्यकीय पथक आहे. रुग्णालय, दवाखाने व मदत केंद्रामध्ये उपचार घेतलेल्या जनावरांची संख्या ४, ०२, ८१९ एवढी आहे. जिल्हयामध्ये सोयी असलेल्या विविध रुग्णालय, दवाखाने, मदत केंद्रे व जिल्हा कृत्रिम रेतन केंद्रामध्ये एकूण १०, ६८५ इतके जनावरांवर कृत्रिम गर्भधारणा करण्यांत आली.

६.५ पशुधन विकासाचे कार्यक्रम.

पशुधन विकासाच्या कार्यक्रमाच्या अंतर्गत जनावरांच्या पांयखुरी व तोंडखुरी या रोगाच्या नियंत्रणावर अधिक भर देण्यात आला. कोंबड्याच्या पिलाचे वाटप, पशुसुधार प्रकल्प संकरित कालवडीकरिता अर्थसहाय्य, वैरण, प्रात्यक्षिके इत्यांदि बाबींवर कार्यक्रम राबविले गेले.

[७] मत्स्य व्यवसाय.

जिल्हयामध्ये एकूण १२, ८१० हेक्टर क्षेत्र १, ६०० कि.मी. लांबीची नदीची पात्रे मत्स्य व्यवसायासाठी उपयुक्त आहेत. १९८६-८७ वर्षांमध्ये १७८.७५ लाख रुपये किंमतीचे ३, ५७५ मे. टन भूजल मत्स्योत्पादन झाले.

[८] विद्युत.

८.१ यवतमाळ जिल्हयामध्ये १९८१ च्या जनगणनेनुसार एकूण १, ७५१ गावे व ८ शहरे आहेत. त्यापैकी १९८७ अखेर पर्यन्त १, ७२० गावे व ८ शहरांचे विद्युतीकरण काम पूर्ण झालेले आहे. म्हणजेच ९८.२३ टक्के विद्युतीकरण पूर्ण झालेले आहे व १००.०० टक्के लोकांना त्याचा लाभ मिळालेला आहे.

८.२ १९८६-८७ वर्षांत जिजेचा वापर १, २८, ५८३ हजार किलोवॉट तास होता. त्यात घरगुती वापरासाठी २५.४४ टक्के व्यापारी कामासाठी व लघुशक्ती साठी ६.२१ टक्के, औद्योगिक उत्पादनाकरिता ४१.०० टक्के, सार्वजनिक दिवाबत्ती २.८२ व कृषी १९.८४ टक्के वापर करण्यांत आला.

[९] खाणकाम व उद्योग.

९.१ विदर्भामध्ये यवतमाळ हा जिल्हा औद्योगिकदृष्ट्या अत्यंत मागासलेला आहे. या जिल्हयामध्ये वंशपरंपरेने चालणारे जसे सुतारकाम, विणकाम, तेलघाणी, बेकरी, चर्मोद्योग, विटा, कवेलू तयार करणे, कुंभारकाम, गृहउद्योग आहेत. या जिल्हयांत तालुका मुख्यालयासारख्या ठिकाणी जिनिंग प्रेसिंग, तेलगिरणी, आरा मशीन सारखे उद्योग आहेत.

९.२ शेती उद्योगासारख्या महत्वाच्या उद्योगांशी संलग्न असलेले बरेच उद्योग या जिल्हयात आहे. जसे तेल पिळणे व दाळ भरडणे, कापसाचे जिनिंग व प्रेसिंग धान्यावर प्रक्रिया वगैरे करणारे उद्योग, वनासारख्या उद्योगांशी संलग्न असलेले आरामशीन सारखे उद्योग देखील यवतमाळ, दारव्हा व वणी या तालुक्यामध्ये आहेत.

९.३ वणी तालुक्यामध्ये बऱ्याच प्रमाणात घुनखडीचे साठे आहे. यवतमाळ जिल्हयात पुसद येथे जिल्हा सहकारी सुतगिरणी, वसंत सहकारी सुत गिरणी व पोफाळी येथे वसंत सहकारी साखर कारखाना असे मोठे उद्योग आहेत.

९.४ यवतमाळ जिल्हयामध्ये कारखाने अधिनियमांतर्गत नोंदणी झालेल्या कारखान्यांची संख्या १९८६ मध्ये १६३ होती. त्यापैकी १३९ कारखाने चालू स्थितीमध्ये होते व त्यांत ९,१२८ कामगारांना रोजगार उपलब्ध करून देण्यांत आला.

[१०] वाहतूक व दळणवळण.

१०.१ रेल्वेमार्ग.

यवतमाळ जिल्हयातील एकूण ८२.११ कि.मी. लांबीच्या रेल्वेमार्गापैकी ब्रॉडगेज १७.७१ कि.मी. व नॅरोगेज ६४.४० कि.मी. आहे.

१०.२ रस्त्यांची लांबी.

यवतमाळ जिल्हयामध्ये मार्च, १९८७ पर्यन्त एकूण ५,१०७.६० कि.मी. लांबीचे रस्ते आहेत. त्यापैकी सार्वजनिक बांधकाम व जिल्हा परिषद यांच्या अंतर्गत येणारे अनुक्रमे १,४८८.२८ व ३,६१९.३२ कि.मी. लांबीचे रस्ते आहेत. नगर परिषद हद्दीतील रस्त्यांची लांबी ३५.०० कि.मी. आहे. प्रकारानुसार रस्त्यांचे वर्गीकरण केल्यास राष्ट्रीय महामार्ग, राज्य महामार्ग, प्रमुख जिल्हा रस्ते, इतर जिल्हा रस्ते, खेड्यातील रस्ते, इतर [योजनेत्तर] रस्ते अनुक्रमे ६५.४०, १४१३.९६, ९७३.६९, १३८०.०५, १०३९.४८, २३१.०२ लांबीचे आहेत. त्याप्रमाणे नगर परिषद हद्दीतील एकूण ३५.०० कि.मी. लांबीचे आहेत.

वरील रस्त्यामध्ये सिमेंट, काँक्रीट, डांबरी, खडीचे कमी दर्जाच्या वस्तू वापरून केलेले व इतर असे अनुक्रमे १०८६.५७, २९८७.२७, ९६८.३६, ६५.४० कि.मी. लांबीचे आढळून येतात.

१०.३ नोंदणी करण्यांत आलेली वाहने.

यवतमाळ जिल्हयामध्ये निरनिराळ्या प्रकारच्या मोटार वाहनांची मार्च, १९८७ अखेरची संख्या १७,३३४ स्वढी आहे. त्यांत मोटार सायकली, स्कूटर्स, मोटारी व जिप्स, टॅक्सी, व्हॅन्स, स्वयंचलित रिक्शा, स्टेट कॅरिजेस, मालमोटारी, सार्वजनिक वाहने, जोडवाहने, टॅक्सेस इत्यादि प्रकार आहेत. त्यापैकी मोटार सायकली व स्कूटर्सची संख्या सर्वांत जास्त असून एकूण वाहनांच्या ती ७६.२८ टक्के आहे.

१०.४. महाराष्ट्र राज्य मार्ग परिवहन प्रवासी वाहतुक.

१९८६-८७ अखेर मार्गाची संख्या ३७६ आहे व त्याची एकूण लांबी २६,५४८.४ कि.मी. असून सरासरी लांबी ७०.६१ कि.मी. आहे. १९८६-८७ वर्षात अस्तित्वात असलेल्या बसगाड्यांची संख्या ३२४ असून रस्त्यावर धावणा-या बसगाड्यां दैनिक सरासरी संख्या २८० आहे. तसेच प्रवाशांची दैनिक सरासरी १.२६ आहे.

१०.५. टपाल व तार कार्यालये.

यवतमाळ जिल्हयामध्ये १९८६-८७ अखेर ३५१ पोस्ट कार्यालये व १३ तार कार्यालये होती. हे प्रमाण दर लाख लोकसंख्येमागे ३०.०० पोस्ट कार्यालये व ३.३३ तार कार्यालये दिसून येते. जिल्हयातील दुरधवनींची संख्या १९८६-८७ अखेर ३,१६७ होती. १९८५-८६ पेक्षा १९८६-८७ मध्ये ६.९१ टक्क्याने वाढ झालेली आहे.

[११] रोजगार व कामगार.

११.१. रोजगार.

यवतमाळ जिल्हयामध्ये निरनिराळ्या उद्योगामधील मार्च, १९८७ अखेरीस कामगारांची संख्या ४९,६५३ असून त्यातील शासकीय क्षेत्रात २८,६५७ कामगार निमशासकीय क्षेत्रात ८,६५७ कामगार व खाजगी क्षेत्रात १२,३३९ कामगार कार्यरत आहे एकूण कामगारांचे मानाने सार्वजनिक क्षेत्रामध्ये ७५.१४ व खाजगी क्षेत्रामध्ये २४.८५ टक्के कामगार कार्यरत आहेत. जिल्हयातील फक्त ४१४ आस्थापनाकडून माहिती प्राप्त असल्याचे आढळून ये आले.

११.२. रोजगार विनिमय केंद्र.

रोजगार विनिमय केंद्रातील आकडेवारीवरून असे दिसते की, १९८६-८७ मध्ये ७१,३२० व्यक्तींना काम मिळण्याकरिता नावे नोंदविलेली आहे. त्यापैकी खाजगी क्षेत्रामध्ये ०.०२ टक्के, सार्वजनिक क्षेत्रामध्ये केवळ ०.६३ टक्के व्यक्तींनाच काम मिळाले असल्याचे दिसून येते.



[१२] सहकार:

१२.१ सहकारी संस्था.

१९८६ च्या सहकार वर्ष अखेरीस जिल्ह्यात ४, ७०, ००० सभासद असलेल्या सर्व प्रकारच्या सहकारी संस्था मिळून एकूण १, ६९० सहकारी संस्थांच्या तुलनेत १९८७ च्या सहकारी वर्ष अखेरीस ४, ९०, ००० सभासद असलेल्या १, ७१५ सहकारी संस्था होत्या.

एकूण सहकारी संस्थांपैकी ६४४ म्हणजे ३७.५५ टक्के पतसंस्था होत्या. त्यापैकी सुमारे २९.३२ टक्के कृषी सहकारी पतसंस्था होत्या. तर उर्वरित ६२.४४ टक्के बिगर कृषी पतसंस्था होत्या.

बिगर पतसंस्थांची संख्या १, ०७१ म्हणजे ६२.४४ टक्के होती. त्यांत दुध व्यवसाय सहकारी संस्था २६.९३ टक्के, सहकारी गृह बांधणी १८.७१ टक्के, कामगार , मजूर सहकारी संस्था ३.९० टक्के संस्थांचा समावेश होता.

एकूण सर्व प्रकारच्या सहकारी संस्थांची सभासद संख्या १९८७ मध्ये ४, ९०, ००० होती. त्यापैकी सर्वांत जास्त सभासदांची संख्या म्हणजे ३४.१० टक्के कृषी सहकारी पतसंस्थांची आहे.

प्राथमिक कृषी पत सहकारी संस्थामार्फत १९८७ मध्ये १, १००.४४ लाख रुपयांचे कर्ज वाटप शेतकरी सभासदांना करण्यांत आले. येणे असलेल्या कजापिकी ५८.७७ टक्के थकबाकी होती.

जिल्हा मध्यवर्ती सहकारी बँकेमार्फत जिल्ह्यामध्ये १९८७ मध्ये ४६५०.०८ लाख रुपये अल्प मुदतीचे कर्ज वितरीत करण्यांत आले. अल्प मुदतीचे कर्ज मध्यम मुदतीचे एकूण येणे असलेल्या कजापिकी ६६.४१ टक्के थकबाकी होती.

[१३] अधिकोष [ बँका ]

१३.१ यवतमाळ जिल्ह्यामध्ये वर्गीकृत अधिकोषाची शाखा संख्या सन् १९८६-८७ अखेर ९५ होती. व त्यापैकी ५३ टक्के नागरी विभागात व ४७ टक्के शाखा ग्रामीण विभागात होत्या.

१९८१ च्या लोकसंख्यानुसार अधिकोष व त्या दर शाखेमार्फत सरासरी २९, ९५६ लोकसंख्येस सेवा उपलब्ध करून देण्यांत आली. दर लाख लोकसंख्येमागे ३.३२ अधिकोष शाखा कार्यालये कार्यरत होती.

[१४] बाजारभाव.

१४.१ घाऊक बाजारभाव.

१९८६ मध्ये गव्हाचे सरासरी बाजारभाव दर किंवलला स्पये २३६ होते. १९८६ मध्ये गव्हाच्या उत्पादनात घट झाल्याने १९८५ च्या तुलनेत त्यावर्षी गव्हाचे भावात बरीच वाढ झाल्याचे आढळते.

१९८६ मध्ये ज्वारीचे सरासरी घाऊक बाजारभाव दर किंवलला स्पये १३८ होते. १९८५ च्या तुलनेत १९८६ मध्ये ज्वारीच्या भावामध्ये वाढ झाल्याचे आढळून येते. कारण यावर्षी ज्वारीची आवक कमी झाली. बाजरीचे सरासरी घाऊक बाजारभाव दर किंवलमागे १९८६ मध्ये स्पये १६४ होते. १९८५ पेक्षा १९८६ मध्ये बाजरीच्या भावामध्ये दर किंवलमागे वाढ झाल्याचे आढळते. कारण यावर्षी बाजरीची आवक कमी झाली.

विदल धान्यामध्ये तूर व हरभरा यांचे भाव आढावा या वर्षी ब-याच प्रमाणांत तफावत आढळते. तूरीचे सरासरी घाऊक बाजारभाव दर किंवलमागे स्पये ४७९ होते. त्याचप्रमाणे हरभ-याचे भाव स्पये ३७७ होते. मूग व उडीद यामध्ये सुधदा यावर्षी बरीच भाव वाढ कमी झालेली आढळते.

या जिल्हयामध्ये रेखीचे पिकापैकी कापूस हे महत्वाचे पीक आहे. कापसाची खरेदी ही एकाधिकार कापूस योजनामार्फत करण्यांत येते. शासनाने ठरविलेल्या दराने खरेदी होत असते.

तेलबियांच्या बाबतीत भुईमूग, तीळ व जवस यांचे घाऊक बाजारभावा या आढावा घेतला असता यावर्षी बरीच वाढ झाल्याचे आढळते. १९८६ या आढावा वर्षात भुईमूगाचे घाऊक बाजारभाव दर किंवलमागे स्पये ६०० तीळाचे स्पये ८९८ व जवसाचे स्पये ७८५ होते.

१४.२ किरकोळ बाजारभाव.

१९८६ च्या आढावा वर्षामध्ये महत्वाच्या वस्तूंचे सरासरी किरकोळ बाजारभाव दर किलोमागे पुढीलप्रमाणे होते. गहु [मध्यम] स्पये ३.४०, तांदुळ [मध्यम] स्पये ५.०६, ज्वारी [पांढरी] स्पये १.६६, बाजरी स्पये २.२०, हरभरा डाळ स्पये ६.२३, तुरडाळ स्पये ७.१६, भुईमूगाचे तेल स्पये २०.९८, गुळ स्पये ५.०५, साखर स्पये ६.४३, सुपारी स्पये ४४.९५, बोकडाचे मांस स्पये २६.६३, हळद स्पये २६.००, मिरची [सुकी] स्पये १२.९७, बटाटे स्पये ३.९२, कांदे स्पये २.०४, चहापत्ती स्पये ३६.५५, तर जळाऊ लाकूड स्पये ३१.३३, सद-याचे कापड दर मीटरला स्पये २७.००, कपडे धुण्याचा साबण एक बाराला स्पये ३.६०, आंघोळाचा साबण स्पये २.९८ [१ वडी].

१४.३ ग्राहक किंमतीचा निर्देशांक.

१९६० हे पायाभूत वर्ष बरोबर १०० धरून १९८६-८७ मध्ये ग्राहक किंमतीचा सर्वसाधारण निर्देशांक ६७३ होता. मागील वर्षापेक्षा ४२ अंशानी वाढ झाल्याचे आढळते.

[१५] शैक्षणिक सुविधा.

१५.१ शैक्षणिक संस्था [सामान्य शिक्षण].

यवतमाळ जिल्हयामध्ये १९८६-८७ वर्षात प्राथमिक शाळांची संख्या १,८९२, माध्यमिक शाळांची संख्या २०९, उच्च माध्यमिक शाळांची संख्या ४० व सामान्य शिक्षण महाविद्यालयांची संख्या १५ होती. दर लाख लोकसंख्येमागे प्राथमिक व माध्यमिक शाळा अनुक्रमे १०९ व १२ येते.

१५.२ विद्यार्थी संख्या.

१९८६-८७ मध्ये स्कूल विद्यार्थ्यांची संख्या ४,०१,५०५ होती. त्यापैकी वर्ग १ ते ४ म्हणजे प्राथमिक शाळांमध्ये ६८.५५ टक्के, ५ ते १० म्हणजे माध्यमिक शाळांमध्ये १७.६३ टक्के, उच्च माध्यमिक वर्ग ११ ते १२ मध्ये ९.५८ टक्के व महाविद्यालयांमध्ये विद्यार्थ्यांची संख्या ३.२४ टक्के विद्यार्थी शिक्षण घेत आहे.

१५.३ शिक्षक संख्या.

१९८६-८७ मधील स्कूल १०,८९० शिक्षकांपैकी प्राथमिक शाळांमध्ये ६९८०, माध्यमिक शाळांमध्ये २२५०, उच्च माध्यमिक शाळांमध्ये ११६० व महाविद्यालयांमध्ये ४३७ शिक्षक कार्यरत होते.

१५.४ इतर प्रकारच्या शैक्षणिक संस्था.

यवतमाळ जिल्हयामध्ये १९८६-८७ वर्षात एक शिक्षण विषयक महाविद्यालय व एक आयुर्वेदिक महाविद्यालय होते व त्यातील स्कूल विद्यार्थी संख्या अनुक्रमे ७० व २४४ होती. त्याशिवाय जिल्हयात १९८६-८७ वर्षात एक अभियांत्रिकी महाविद्यालय, चार औद्योगिक प्रशिक्षण संस्था व नऊ डी.एड. महाविद्यालये आहे व त्यातील विद्यार्थी संख्या अनुक्रमे ९३३, ६९६ व ९३८ होती.

१५.५ प्रौढ शिक्षण.

यवतमाळ जिल्हयामध्ये संपूर्णपणे साक्षरतेचा प्रसार व्हावा या दृष्टी-कोनातून प्रौढ शिक्षणाचा कार्यक्रम जिल्हा प्रौढ शिक्षण अधिका-यामार्फत राबविला जातो. सन् १९८६-८७ वर्षात जिल्हयामध्ये स्कूल ७४५ प्रौढ शिक्षण केंद्रे अस्तित्वात होती.

[१६] सार्वजनिक आरोग्य सेवा.

१६.१ वैद्यकीय सुविधा.

जिल्हयामध्ये सार्वजनिक आरोग्याच्या दृष्टीने वैद्यकीय सेवा शासन, जिल्हा परिषद, नगर परिषदा तसेच शासन अनुदानित संस्थामार्फत उपलब्ध करून दिल्या आहेत. जिल्हयामध्ये १९८६-८७ वर्षात एकूण १३ रुग्णालये, ५५ दवाखाने, ८ प्रसूतिगृहे व ५३ प्राथमिक आरोग्य केंद्रे कार्यरत होती. त्यात १४२ डॉक्टर्स, ३२ वैद्य व ५०८ परिचारिका कार्य करीत होत्या. रुग्णालयातील व दवाखान्यातील एकूण खाटांची संख्या ७७४ होती. या संस्थातून अनुक्रमे १८२ हजार आंतररुग्ण ११, ०६१ हजार बाह्य रुग्णावर उपचार करण्यांत आलेत.

१६.२ जन्म मृत्यूचे प्रमाण.

यवतमाळ जिल्हयामध्ये ३२, ८२१ जन्म, ९४८१ मृत्यू व १२३३ बालमृत्यू नोंदविल्या गेले. त्यानुसार दर हजार जन्म व मृत्यूचे प्रमाण साधारणतः अनुक्रमे ०.२८ टक्के व ०.०३ टक्के असल्याचे दिसते.

१६.३ कुटूंब कल्याण कार्यक्रम.

लोकसंख्येला आळा घालण्याचे दृष्टीने कुटूंब नियोजनाचा कार्यक्रम हा राष्ट्रीय कार्यक्रम होय. यवतमाळ जिल्हयामध्ये ३१-३-१९८७ रोजी ६१ कुटूंब नियोजन केंद्रे कार्यरत होती. १९८६-८७ वर्षात निर्बिजीकरण केलेल्या ९५६३ शस्त्रक्रियापैकी १०१४ पुष्प नसबंदी व ८५४९ स्त्रियावरील शस्त्रक्रिया होत्या. त्याशिवाय लुप पध्दतीचा वापर करणा-या स्त्रियांची संख्या १६,३५३ होती.

[१७] कमजोर घटकांचे प्रमाण.

१७.१ महाराष्ट्र शासनाने यवतमाळ जिल्हयात आदिवासी लोकसंख्या जास्त असल्याने आदिवासी उपायसंजना अंमलात आणलेली आहे. या योजनेखाली जिल्हयातील [१] मारेगांव, [२] राळेगांव, [३] पांढरकवडा व [४] घाटंजी या तालुक्याचा समावेश असून आदिवासी जनतेला विशेष मदत करण्यांत येते. विशेष महत्वाची बाब म्हणजे या विभागातील अर्थसंकल्पित तरतूद गैर आदिवासी विभागात वर्ग करता येत नाही. मात्र गैर आदिवासी विभागाकरिता केलेल्या अर्थसंकल्पित तरतूदीमधून या क्षेत्रांत खर्च करता येतो. या उपायसंजना अंतर्गत गैर आदिवासी विभागात राबविण्यात येणा-या निरनिराळ्या योजना प्रमाणेच योजना राबविल्या जातात. जिल्हयामध्ये १९८६-८७ मध्ये २९०.७७ लाख रुपये खर्च करण्यांत आले.

१७.२ विशेष घटक योजना.

२० सुत्री कार्यक्रमांतर्गत विशेष घटक योजना समाविष्ट करण्यांत आली असून महाराष्ट्र शासनाने प्रत्येक पंचायत समितीमधून ७० याप्रमाणे जिल्हयातून १८० अनुसूचित व नवबौध्द शेतक-यांची निवड करण्यांत आलेली आहे. ज्या कुटूंबाजवळ ६.६६ हेक्टर पर्यन्त जमीन आणि ज्या कुटूंबाचे शेती व्यतिरिक्त इतर वार्षिक उत्पन्न ३६०० रुपये असेल अशा कुटूंबांना ही योजना लागू आहे. सुधारित अजारे, बैलजोडी व बैलबंडी संघ पुरवठा व लघु सिंचन या बाबींवर खर्च करण्याकरिता देण्यांत येतात.

१७.३ एकात्मिक ग्रामीण विकास योजना.

यवतमाळ जिल्हयातील दारिद्र्य रेषेखालील जीवन जगणा-या कुटूंबांना आर्थिक सहाय्य देऊन त्यांचे राहणीमान उंचावण्याकरिता एकात्मिक ग्रामीण विकास योजना २० क्लमी कार्यक्रमांतर्गत राबविण्याचे ठरविलेले आहे. या जिल्हयात १,८२,२५० कुटूंब दारिद्र्य रेषेखाली जीवन जगतात असे निदर्शनास आले. या योजने अंतर्गत अशा कुटूंबांना राष्ट्रीयकृत व इतर बँकामार्फत कर्ज स्माने मदत करण्यांत येते.

१९८६-८७ मध्ये १२३.३६ लाख रुपये खर्च करण्यांत आले.

१७.४ संजय स्वाक्लंबन योजना.

यवतमाळ जिल्हयातील बेकारांना त्यांचा स्वतंत्र व्यवसाय सुरु करण्याकरिता संजय स्वाक्लंबन योजनेअंतर्गत महसूल विभागामार्फत प्रत्येकी २५०० रुपया-पर्यन्त कर्जाचे वाटप करण्यांत येते. त्याकरिता प्रत्येक तालुक्यामध्ये स्वतंत्र समिती स्थापन करण्यांत आलेली आहे.

[१८] इतर.

१८.१ जिल्हा परिषद, नगर परिषदा व ग्रामपंचायतीचे उत्पन्न व खर्च.

[अ] जिल्हा परिषद :- यवतमाळ जिल्हा परिषदेच्या स्वनिर्मित उत्पन्नामध्ये १९८६-८७ या काळात मागील वर्षापेक्षा वाढ झालेली आहे. यवतमाळ जिल्हा परिषदेचे स्वनिर्मित उत्पन्न १९८५-८६ वर्षात ७७.७४ लाख रुपये होते. तर १९८६-८७ मध्ये ते १०१.३४ लाख रुपये आहे. म्हणजेच १९८६-८७ मध्ये २३.६० लाख रुपयांनी वाढ झालेली आहे. यवतमाळ जिल्हा परिषदेचा खर्चात मात्र १९८५-८६ च्या तुलनेत १९८६-८७ मध्ये २३.२८ टक्क्यांनी वाढ झाल्याचे आढळून येते.

[ब] नगर परिषदा :- यवतमाळ जिल्हयातील आठही नगर परिषदांच्या उत्पन्न व खर्चात १९८५-८६ च्या तुलनेत १९८६-८७ या वर्षात ११.२१ टक्क्यांनी वाढ झाल्याचे निदर्शनास येते. एकूण उत्पन्न ५५९.९३ लाख रुपयावसून ६३०.६५ लाख रुपयापर्यन्त वाढले तर खर्च ५४२.२२ लाख रुपयावसून ६०७.६७ लाख रुपये इतका झाला. उत्पन्नाशी खर्चाचे प्रमाण पाहता १९८५-८६ च्या तुलनेत १९८६-८७ मध्ये ०.४८ टक्के वाढ दिसते. उत्पन्नाच्या बाजूचा महत्त्वाचा स्त्रोत जंकातीचे प्रमाण १९८५-८६ [३६.७८ टक्के] च्या १९८६-८७ [३४.१५ टक्के] मध्ये वाढ दिसते. तसेच करापासून मिळणारे उत्पन्न १९८५-८६ मध्ये ४९.२१ टक्के होते. १९८५-८६ च्या तुलनेत १९८६-८७ मध्ये ४६.०५ टक्के वाढ दिसून येते. नगर परिषदेची खर्चाची बाजू १९८५-८६ मध्ये ९६.८३ टक्के खर्च होता. तर १९८६-८७ मध्ये ९६.३५ टक्के खर्च झाला. दोहोंच्या तुलनेत ०.४८ टक्के खर्चात कमी झाल्याचे दिसून येते.

[क] ग्राम पंचायत :- जिल्हयामध्ये १९८६-८७ वर्षी ११२६ ग्राम पंचायती कार्यरत होत्या. या ग्राम पंचायती उत्पन्नाचा तुलनात्मक विचार करता १९८५-८६ च्या मानाने १९८६-८७ मध्ये उत्पन्नात ३१.०५ टक्के वाढ झालेली आढळते. त्यांचप्रमाणे खर्चात देखील १९८५-८६ च्या मानाने १९८६-८७ मध्ये २९.१५ टक्के वाढ झाल्याचे निदर्शनास आले.

१८.२ जिल्हयात प्रत्यक्ष जमा झालेला महसूल.

महसूल विभागामार्फत जमीन महसूल गोळा करण्यांत येतो. १९८६-८७ मध्ये १५.७६ लाख रुपये जमीन महसूलाची वसुली झालेली आहे. जमीन महसूलाच्या एकूण मागणीच्या तुलनेत १९८६-८७ मध्ये ६१.१० टक्के प्रत्यक्ष वसुली झाल्याचे आढळते.

१८.३ चित्रपट करापासून उत्पन्न.

आढावा वर्षात जिल्हयामध्ये एकूण १५ कायम स्वस्वाची व १७ फिरती चित्रपट गृहे होती. करमणूक करापासून १९८६-८७ मध्ये ७०.५३ लाख रुपये उत्पन्न मिळाले. हे उत्पन्न १९८५-८६ चे तुलनेत ०.७६ टक्के कमी झाले.

१८.४ वृत्तपत्रे व नियतकालिके.

यवतमाळ जिल्हयात १९८७ मध्ये ८ मराठी दैनिके व ३२ साप्ताहिके प्रकाशित करण्यांत येत आहेत. जिल्हयात एकूण ५३ मुद्रणालये आहेत.

१८.९. वाचनालये.

यवतमाळ जिल्हयामध्ये जिल्हा मुख्यालयास शासकीय ग्रंथालयाची सोय उपलब्ध आहे. या व्यतिरिक्त जिल्हयात निरनिराळ्या संस्थांकडून देखील वाचनालये चालविण्यांत येतात.

१८.६ पोलीस व गुन्हे.

जिल्हयामध्ये अंतर्गत सुरक्षिततेच्या दृष्टीने २७ पोलीस ठाणी व १३ आऊट पोस्टस आहेत. १९८६ मध्ये २९, ९६४ गुन्हे नोंदविण्यांत आले. त्यापैकी सर्वांत जास्त ६२.८७ टक्के गुन्हे विशेष किंवा स्थानिक कायद्याखाली दखलपात्र मुळ ठरलेले गुन्हे होते. त्यापैकी ३२४८ गुन्हे १०.८३ टक्के हे व्यक्ती विषयक गंभीर गुन्हे प्रकारातील तर १२२२ गुन्हे ४.०७ टक्के व्यक्ती आणि मालमत्ता विषयक गंभीर गुन्हे प्रकारातील होते. प्रलंबित प्रकरणांमध्ये दरवर्षी वाढ होत असल्याचे निदर्शनास आले.

१८.७ करमणूक व प्रेक्षणीय स्थळे.

यवतमाळ जिल्हयामध्ये पर्वत रात्री व जंगले मोठे प्रमाणांत असल्याने अनेक प्रेक्षणीय स्थळे आहेत. त्याशिवाय तिथक्षेत्रे देखिल आहेत. तिथक्षेत्रामध्ये कळंब येथील चिंतामणीचे मंदीर प्रसिध्द आहे. तसेच वणी येथील रंगनाथ स्वामीचे मंदीर प्रसिध्द असून मार्च महिन्यात येथे फार मोठी यात्रा भरत असते. जिल्हयात उनकेश्वर हा गरम पाण्याचा अखंड झरा व पैनागगा काठावरील कापेश्वर येथील गंधक मिश्रीत-पाण्याचा झरा हे पर्यटकाकरिता आकर्षणाचे स्थळ आहे.

१८.८ रोजगार हमी योजना.

राज्य शासनाची रोजगार हमी योजना ही अत्यंत महत्त्वाची योजना या जिल्हयात देखील राबविण्यांत येत आहे. या योजनेनुसार दिनांक २० डिसेंबर, १९७४ रोजी विधीमंडळाच्या दोन्ही सभागृहांनी मंजूर केलेल्या प्रस्तावातील तरतुदींना अनुषंग असलेल्या अशा विशिष्ट अटीवर ग्रामीण अकुशल कामगारांना रोजगार हमीची तरतुद ज्यामध्ये आहे. अशा कामगार हमी योजनेला राज्य शासन सर्वांत जास्त महत्त्व देते. रोजगार हमी योजना अंतर्गत १९८६-८७ वर्षात ५८२.४२ लाख रुपये खर्च करण्यांत आले. या योजनेद्वारा ६, ८८, २५० मनुष्य दिवस रोजगार निर्मिती झाली.

भाग - ३.

त कते

१९८६ - ८७.



// एक //

भाग : २.

\*\*\* अनुक्रमणी का \*\*\*

जिल्हा सामाजिक व आर्थिक समालोचन, १९८६-८७ या वर्षाकरिता.

तक्त्यांचा अनुक्रमांक	विषय	पृष्ठ क्रमांक.
१.	२.	३.

[१] क्षेत्र व लोकसंख्या.

१.१	१९८१ च्या जनगणनेनुसार तालुकावार क्षेत्रफळ, घरे व लोकसंख्या.	१
१.२	१९५१ ते १९८१ पासूनचा लोकसंख्येमध्ये दशवार्षिक फरक.	२
१.३	१९८१ च्या जनगणनेप्रमाणे गटानुसार गांवाची तालुकावार वर्गीकरण.	३
१.४	१९८१ च्या जनगणनेप्रमाणे लोकसंख्या गटानुसार शहराचे तालुकावार वर्गीकरण.	४
१.५	१९८१ च्या जनगणनेनुसार काम करणारे व काम न करणारे यांची संख्या.	५
१.६	[१९८१ च्या जनगणनेनुसार] लोकसंख्येचे [अ] वयोगटानुसार व [ब] धमानुसार वर्गीकरण.	६
१.७ [अ]	१९७१ च्या जनगणनेनुसार अनुसूचित जाती व अनुसूचित जमाती व १९७७ कॅरिता सुधारित आकडेवारी.	७
१.७ [ब]	१९८१ च्या जनगणनेनुसार अनुसूचित जाती व जमातीकरिता पूर्ण सुधारित आकडेवारी.	८
१.८	भिंती/छप्परे यासाठी वापरलेल्या साधन सामग्रीनुसार घराचे वर्गीकरण.	९
१.९	आकार व मालकीच्या स्थितीनुसार, ग्रामीण/नागरी/क्षेत्रातील कुटूंबाचे वर्गीकरण, १९७१.	११
१.१०	अपंगतेनुसार जिल्ह्यातील अपंगाची संख्या [१९८१ ची जनगणना]	१२
१.११	जनगणना घरे आणि त्यांचा वापर [१९८१ ची जनगणना].	१३

[२] हवामान.

२.१	निवडक केंद्रातील पर्जन्य दिवसाची संख्या व एकूण पर्जन्य, १९८६.	१४
२.२	निवडक केंद्रातील कमाल व किमान तपमान, १९८६.	१५

[३] कृषी.

३.१	जमीनीचा प्रकार.	१८
३.२	तालुकावार निरनिराळ्या पिकाखालील क्षेत्र.	२२
३.३	मुख्य पिकांचे दर हेक्टरी उत्पन्न व एकूण उत्पादन.	३०
३.४	विविध साधनांनी ओलिताखालील असलेली तालुकावार क्षेत्र.	३१
३.५	निरनिराळ्या पिकांखालील ओलितांचे तालुकावार क्षेत्र.	३३

[ पुढे चालू..... ]

१.	२.	३.
३.६	तालुकावार सिंचन विहीरी व इतर विहीरी.	३९
३.७	विहीरी खेरीज लघु पाटबंधाऱ्यांची कामे.	४०
३.८	मध्यम व मोठे पाटबंधारे प्रकल्प यांमुळे भिजणारे क्षेत्र व मिळणारे फायदे.	४१
३.९	वहित धारण जमीनीची संख्या व त्यांचे क्षेत्रफळ ओलिता खाली असलेली वहित जमीनी आणि ओलिताखालील निव्वळ क्षेत्र व वहितीच्या प्रकारानुसार आणि क्षेत्रफळ श्रेणीनुसार वहित जमीनीची संख्या.	४४
३.१०	तालुकावार कृषी विषयक अवजारे.	४६
३.११	टुकाळ, टंचाई, टंचाई सद्मय परिस्थितीची माहिती.	४७
३.१२	टंचाईच्या पूर्वतिहासानुसार कठीण व इतर टंचाईग्रस्त भाग ठरविण्याबाबत माहिती.	५१

## [४] पशुसंवर्धन.

४.१	तालुकावार पशुधन. [१९८२ च्या गणलेप्रमाणे].	५३
४.२	जिल्हयातील पशुवैद्यकीय संस्थांची तालुकावार संख्या.	५७
४.३	रोगाच्या प्रकारानुसार पशुंच्या मृत्यूंची संख्या [१९८६-८७ वर्षांकरिता]	५९
४.३[अ]	विविध पशुवैद्यकीय संस्थांचे कार्य [१९८६-८७].	६०
४.४	मान्यताप्राप्त पशुवध गृहे आणि प्रत्येक पशुवधगृहात कत्तल केलेल्या पशुंची संख्या [१९८६-८७].	६१
४.५	जिल्हयातील वनक्षेत्र. [वर्ष १९८६-८७].	६२
४.६	जिल्हयातील मुख्य व गौण वन उत्पादने [वर्ष १९८६-८७]	६३
४.७	जिल्हयातील भूजल मत्स्य व्यवसाय [१९८६-८७].	६४
४.८	जिल्हयातील सागरी मत्स्य व्यवसाय [१९८६-८७].	६५

## [५] रोजगार, उद्योग, खनिकर्म व वीज आणि

## आर्थिक गणना १९८० [बिगर कृषी आस्थापना]

५.१	कारखान्यातील कामगारांची दैनिक सरासरी संख्या वर्ष १९८६.	६६
५.२	चालू कारखान्यांचे कामगारांच्या संख्येनुसार उद्योगनिहाय वर्गीकरण [वर्ष १९८६].	६८
५.३	कामाच्या दिवसाच्या संख्येनुसार कारखान्यांचे वर्गीकरण [वर्ष १९८६].	६९
५.४	उद्योगांच्या महत्त्वाच्या बाबींची माहिती [वार्षिक उद्योग पाहणी] [वर्ष १९८६].	७०
५.५	रोजगार विनिमय केंद्रातील आकडेवारी.	७१
५.६	व्यवसाय मार्गदर्शन कार्यक्रम १९८६-८७ या वर्षाकरिता.	७२
५.७	कर्मचारी गणना, १९८३ जिल्हयातील कर्मचाऱ्यांची संख्या.	७३
५.८	निरनिराळ्या उद्योगातील रोजगार. [३१ मार्च, १९८७ ला संपणाऱ्या वर्षाकरिता]	७४
५.९	घिघतीकरण झालेल्या शहरांची व गांवाची संख्या व त्यांची लोकसंख्या [३१ मार्च, १९८७ अखेर].	७५
५.१०	विजेचा वापर [१९८६-८७ या वर्षाकरिता].	७६

क्र.	विवरण	पृ.
५.११	बिगर कृषी आस्थापना/आस्थापना व स्वकार्यरत उद्योगासह.	७७
५.१२	प्रमुख उद्योग गटानुसार बिगर कृषी आस्थापनांची संख्या व सर्वसाधारणपणे नेहमी काम करणा-या कामगारांची संख्या.	७८
५.१३	महत्वाच्या उद्योग गटानुसार बिगर कृषी आस्थापनाची संख्या.	७९
५.१४	महत्वाच्या उद्योग गटानुसार बिगर कृषी आस्थापनातील कामगारांची संख्या.	८०
५.१५	बिगर कृषी सहकारी आस्थापना [सर्व उद्योग गट एकत्र]	८१
५.१६	प्रमुख उद्योग गटानुसार सहकारी औद्योगिक संस्था व रोजगार यांची संख्या.	८२
५.१७	उत्पादन व हस्तुती सेवा या गटातील संस्थांची एकूण संख्या व नेहमी काम करणा-या कामगारांची आकारमान गटानुसार संख्या.	८३
५.१८	घाऊक व किरकोळ व्यवहार संस्थांची एकूण संख्या व नेहमी काम करणा-या कर्मचा-यांची आकारमान गटानुसार संख्या.	८४
५.१९	सामूहिक सामाजिक व व्यक्तीगत सेवा संस्थांची एकूण संख्या व नेहमी काम करणा-या कर्मचा-यांची आकारमान गटानुसार संख्या.	८५
५.२०	सर्व उद्योग गट मिळून एकत्र संस्थांची एकूण संख्या व नेहमी काम करणा-या कर्मचा-यांची आकारमान, गटानुसार संख्या.	८६

[ ६ ] सहकार.

६.१	विविध प्रकारच्या सहकारी संस्था [३०-६-१९८७].	८७
६.२	जिल्हयातील विविध प्रकारच्या पतपेढयाबाबत निवडक माहिती [३०-६-१९८७ ला संपणा-या वर्षाकरिता].	८९
६.३	३०-६-१९८७ ला संपणा-या वर्षातील सहकारी बँकांचे कार्य.	९०
६.४	प्राथमिक कृषी सहकारी संस्थांचे कार्य. [३०-६-१९८७].	९१
६.५.१	[अ] प्राथमिक कृषी सहकारी संस्थांमार्फत दिलेली पीक कर्जे [३०-६-१९८७ ला संपणा-या वर्षाकरिता]	९३
६.५.२	[ब] जिल्हयातील शेतकरी सेवा सहकारी संस्थांमार्फत दिलेली पीक कर्जे [३०-६-१९८७ ला संपणा-या वर्षाकरिता]	९४
६.५.३	[क] जिल्हयातील आदिवासी सहकारी संस्थांमार्फत दिलेली पीक कर्जे [३०-६-१९८७ ला संपणा-या वर्षाकरिता]	९५
६.६	जिल्हा आणि प्राथमिक पणन संस्थांचे कार्य [३०-६-१९८७ ला संपणा-या वर्षाकरिता]	९६
६.७	जिल्हयातील बिगरशक्ती सहकारी पतसंस्थांचे कार्य.	९८
६.८	जिल्हयातील उत्पादक आस्थापना व सामाजिक सेवा सहकारी संस्थांची आकडेवारी [३०-६-१९८७ ला संपणा-या वर्षाकरिता].	९९
६.९	जिल्हयातील उत्पादक आस्थापना व सामाजिक सेवा सहकारी संस्था यांनी केलेले कार्य [३० जून, १९८७]	१००

क्र.	विवरण	पृ.
६.१०	नियंत्रित बाजारपेठांची तालुकावार माहिती [३०-६-१९८७ अखेर संपणारे वर्ष].	१०१
६.११	नोंदणी केलेले सावकार व त्यांनी दिलेली कर्जे [वर्ष ३०-६-१९८७]	१०५
<b>[७] वैद्यकीय व आरोग्य सेवा.</b>		
७.१	सार्वजनिक व अर्थसहाय्यित संस्थामार्फत उपलब्ध असलेल्या वैद्यकीय सुविधांची तालुकावार माहिती १९८६.	१०६
७.२	नोंदणी केलेल्या जन्म व मृत्यूंची संख्या [१९८६ या वर्षासाठी]	१०७
७.३	विविध कारणानुसार मृत्यूंची संख्या [१९८६ या वर्षासाठी]	१०९
७.४	माताबाल संगोपन कार्यक्रमांतर्गत लसटोचणी [वर्ष १९८६-८७]	
७.५	जिल्ह्यातील कुटूंब नियोजन केंद्राची संख्या [३१-३-१९८७ रोजी]	११२
<b>[८] शिक्षण.</b>		
८.१	१९८१ च्या जनगणनेनुसार तालुकावार साक्षरता.	११४
८.२	शैक्षणिक संस्था, शिक्षकांची संख्या व विद्यार्थ्यांची संख्या [१९८६-८७] [३०-९-१९८६ अखेर]	११५
८.३	पूर्व प्राथमिक, प्राथमिक, माध्यमिक व महाविद्यालयातील विद्यार्थ्यांची स्तरनिहाय संख्या आणि मागासवर्गीय विद्यार्थ्यांची वर्गवारी [३०-६-१९८६ या वर्षाकरिता]	११६
८.४	इतर प्रकारच्या शैक्षणिक संस्था [१९८६-८७ या वर्षाकरिता]	११८
८.५	आर्थिकदृष्ट्या मागासलेल्यांना मिळणारी मोफत शिक्षणाची सवलत [१९८६-८७ करिता].	११९
८.६	प्राथमिक शिक्षणावरील खर्च [१९८६-८७].	१२०
८.७	जिल्ह्यातील व्यवसाय मार्गदर्शन [कनिष्ठ विद्यालये] व तांत्रिक शाळा [सातवी ते बारावी].	१२१
८.८	जिल्ह्यातील प्रौढ शिक्षण केंद्रे [१९८६-८७ वर्षाकरिता]	१२२
८.९	शिक्षणाकरिता प्रशिक्षण संस्था.	१२३
<b>[९] दळणवळण व वाहतूक.</b>		
९.१	रेल्वे मार्गाची लांबी [३१ मार्च, १९८७ या वर्षाअखेर].	१२४
९.२	प्रकार व पृष्ठभाग यानुसार रस्त्यांची लांबी [३१ मार्च, १९८७ वर्ष अखेर].	१२५
९.३	वापरात असलेली मोटार वाहनांची संख्या [३१ मार्च, १९८७ या वर्षाअखेर].	१२६
९.४	महाराष्ट्र राज्य मार्ग परिवहन मंडळाची [प्रवासी] वाहतूक आकडेवारी [१९८६-८७ या वर्षाकरिता]	१२७
९.५	महत्वाच्या रस्त्यावरील वाहतूक गणना, डिसेंबर, १९८६.	१२८
९.६	पोस्ट, तारघरे व दुरध्वनी सेवा रेडियो व दुरदर्शन संघ यांची आकडेवारी [वर्ष १९८६-८७]	१३०

१.	३.	३.
----	----	----

[१०] स्थानिक संस्था.

१०.१	स्थानिक संस्थांचे उत्पन्न व खर्च [१९८६-८७ या वर्षाकरिता].	१३१
१०.२	ग्रामपंचायतीचे उत्पन्न व खर्च [सन् १९८६-८७ या वर्षाकरिता]	१३२
१०.३	जिल्हा परिषदेचे बाबवार उत्पन्न व खर्च [१९८६-८७ या वर्षाकरिता]	१३४
१०.४	नगरपालिकांचे उत्पन्न व खर्च [१९८६-८७ या वर्षाकरिता].	१३५
१०.५	महानगरपालिका/नगर परिषद क्षेत्रातील इमारतीची वापरानुसार संख्या व त्यापैकी निवासित्तर उपयोग असणा-या इमारती अगुर् त्यांच्या भागांमध्ये चालणा-या उद्योग व्यवसायासंबंधी माहिती १९८३-८४.	१३७

[११] योजना.

११.१	विविध विकास शीर्षाखालील झालेला योजनांतर्गत खर्च [१९८६-८७ या वर्षाकरिता].	१३९
११.२	योजनेखालील महत्वाचे भौतिक साधने.	१४०
११.३	रोजगार हमी योजना [वर्ष १९८६-८७].	१४२
११.४	रोजगार हमी योजनेखाली घेतलेली कामे त्यावरील रोजगार व खर्च [वर्ष १९८६-८७].	१५३
११.५	पिण्याच्या पाण्याच्या सोयी व टंचाईसंबंधी केलेल्या उपाय योजना. [वर्ष १९८६-८७].	१५४
११.६	संकरित व अधिक उत्पादन देणा-या पिकांच्या जाती व त्याखालील क्षेत्र. [वर्ष १९८६-८७].	१५५
११.७	जिल्ह्यातील रासायनिक खतांचे वाटप [वर्ष १९८६-८७].	१६०
११.८	जिल्ह्यातील साखर कारखाने [वर्ष १९८६-८७].	१६१
११.९	दुग्ध संस्थांची तालुकावार माहिती [वर्ष १९८६-८७].	१६२
११.१०	अवर्षण प्रवण कार्यक्रमांची प्रगती दर्शविणारा तक्ता.	१६३
११.११	एकात्मिक आदिवासी विकास कार्यक्रमाची प्रगती यावरील तरतूद व खर्च १९८६-८७.	१६४
११.१२	वीस कलमी कार्यक्रम १९८६-८७.	१६५
११.१३	विशेष घटक योजना [वर्ष १९८६-८७ या वर्षाकरिता].	१६६

[१२] किंमती व निर्देशांक.

१२.१	निवडक शेतमालाच्या सरासरी घाऊक किंमती सन् १९८६ वर्षाकरिता.	१६७
१२.२	जिल्हा मुख्यालयाच्या ठिकाणचे महत्वाच्या वस्तूंच्या सरासरी किरकोळ किंमती.	१६८
१२.३	केंद्रातील कामगारांचे ग्राहक किंमतीचे निर्देशांक.	१७१

१.	॥	३.	॥	३.
----	---	----	---	----

[ १३ ] न्याय व प्रशासन.

१३.१	जिल्हयातील पोलीस दलांची एकूण संख्या.	१७२
१३.२	गुन्हयासंबंधी आकडेवारी [१९८६ या वर्षाकरिता].	१७३
१३.३	तुष्णात दाखल केलेले गुन्हेगार [वर्ष १९८६].	१७४
१३.४	तुष्णात दाखल झालेल्या गुन्हेगारांचे वयोगटानुसार व शैक्षणिक पात्रतेनुसार वर्गीकरण.	१७५
१३.५	दिवाणी व फौजदारी न्यायालयात निकालांत काढलेली कामे. [वर्ष १९८६].	१७६

[ १४ ] बँकींग व विमा.

१४.१	बँक कार्यालये, वर्गीकृत बँका यांची संख्या, त्यांच्या ठेवी व कर्जे.	१७७
१४.२	संयुक्त भांडवल संस्था.	१७८
१४.३	उत्तरविलेल्या विमापत्रांची संख्या व विम्यांची रक्कम [१९८६-८७ या वर्षाकरिता].	१७९

[ १५ ] संकीर्ण.

१५.१	चित्रपटगृहांविषयी आकडेवारी [१९८६-८७ या वर्षाकरिता].	१८०
१५.२	जिल्हयातील गोळा केलेली अल्पबचतीची रक्कम [१९८६-८७ या वर्षाकरिता].	१८१
१५.३	तालुकावार गोळा केलेला जमीन महसुल [१९८६-८७ या वर्षाकरिता]	१८२
१५.४	छापखाने आणि छापलेली व प्रकाशित केलेली वर्तमानपत्रे आणि नियतकालिके [वर्ष १९८६-८७].	१८३
१५.५	स्वस्त धान्य दुकानांना पुरविलेले तांदूळ, गहू व साखर.	१८५
१५.६	मागणी व वसूल केलेले धान्य.	१८६
१५.७	१९८४ मधील लोकसभा निवडक व १९८५ मधील विधानसभा निवडणूक यासंबंधी आकडेवारी.	१८७
१५.८	अधिकारी व प्रवासी यांचेसाठी असलेल्या बंगल्यांची तालुकावार यादी. [३१-३-१९८७ या दिवशीची].	१८९
१५.९	रेल्वे स्थानकांची तालुकावार यादी [३१-३-१९८७ या दिवशीची]	१९०
१५.१०	निवडक निर्देशांकाचे कल.	१९१

तक्ता क्रमांक : १.१

१९८१ च्या जनगणनेनुसार तालुकावार क्षेत्रफळ घरे व लोकसंख्या.

- १ -

जिल्हा : यवतमाळ.

क्र.सं.	तालुका.	एकूण गामीण नागरी	क्षेत्र [चौ. कि.मी. मी.]	घरे लोकसंख्या	शहरांची संख्या असलेली.	शहरांची संख्या आसलेली.	शहरांची संख्या सह्या.	आ.क.सं. व ल.सं.सं.				
								कुमारा- लिन- गुहाची संख्या.	कुटुंबांची संख्या.	लोकसंख्या	पुरुष	स्त्रिया
१.	२.	३.	४.	५.	६.	७.	८.	९.	१०.	११.	१२.	१३.
१.	जिल्हा एकूण.	एकूण	१३५८४.०	१२८	१७५१	२७७	८	३२४	३३१	१७३७	८८७	८५०
		गामीण नागरी	१३५१६.५	१०९	१७५१	२५७	—	२७७	२८३	१४७५	७५०	७२४
२.	ता.लु.का. यवतमाळ.	एकूण	२३५१.७	१४६	३३७	५३	१	६७	६८	३४३	१७६	१६७
		गामीण नागरी	२३४१.५	१०९	३३७	५६	—	५१	५२	२५४	१२९	१२४
३.	केळापूर.	एकूण	१०.२	८७५८	—	—	१	१६	१७	८९	८३	६३
		गामीण नागरी	२८१२.७	१०७	३५६	७१	२	५७	५८	३०२	१५३	१४८
४.	वणी.	एकूण	२७९३.७	९७	३७६	५१	—	५१	५३	२७२	१३७	१३४
		गामीण नागरी	१९.०	१५९१	—	—	३	५	६	३०	१५	१४
५.	पुसद.	एकूण	२२३२.६	११३	३२८	६६	१	४९	५०	२५१	१२७	१२३
		गामीण नागरी	२२१९.१	९९	३२८	६६	—	४२	४४	२१९	१११	१०८
६.	दारुवा.	एकूण	१३.५	२३५९	—	—	१	६	६	३१	१६	१५
		गामीण नागरी	३३२८.२	१३३	३६५	३८	२	७८	७९	४७१	२२३	२१५
७.	पुसद.	एकूण	३३२०.१	११३	३६५	३८	—	६७	६८	३७६	१९२	१८४
		गामीण नागरी	८.१	८०१०	—	—	२	११	११	६४	३३	३०
८.	दारुवा.	एकूण	२७९२.०	१४३	३६५	४३	२	७४	७५	३२९	२०३	१२५
		गामीण नागरी	२७७५.३	१२७	३६५	४३	—	६६	६७	३५३	१७९	१७३
९.	दारुवा.	एकूण	१६.७	२७७६	—	—	२	८	८	४३	२३	२२
		गामीण नागरी	—	—	—	—	—	—	—	—	—	—

टीप :- १] स.सं. १ ते १३ मधील आंकडे पूर्णांकित केल्याने बेरजा जुळतीलच असे नाही. २] तक्त्यात दर्शविलेले तालुके तालुक्याचा पुनर्रचनेपूर्वीच्या स्थितीनुसार आहेत.

आधार :- १९८१ जिल्हा जनगणना पत्रिका.

तक्ता क्रमांक : १.३

१९५१ पासूनचा लोकसंख्येमधील दशावार्षिक फरक.

- 2 -

जिल्हा : यवतमाळ.

[लोकसंख्येचे आकडे हजारांत]

अ. क्र.	तालुका.	वर्ष	सकूण व्यक्ती			पुरुष			स्त्रिया			दूर चौ. कि.मी.	दशावार्षिक फरकाची टक्केवारी			
			सकूण	ग्रामीण	नागरी	सकूण	ग्रामीण	नागरी	सकूण	ग्रामीण	नागरी		सकूण	ग्रामीण	नागरी	
१.	२.	३.	४.	५.	६.	७.	८.	९.	१०.	११.	१२.	१३.	१४.	१५.	१६.	
जिल्हा सकूण.			१९८१	१७३७	१४७५	२६२	८८७	७५०	१३६	८५०	७२४	१२५	१२८	१२१.९८	११९.९२	१३५.०५
		१९७१	१४२४	१२३०	१९४	७२६	६२४	१०२	६९८	६०६	९२	१०२	१२९.६१	१२८.१०	१४०.०१	
		१९६१	१०९८	९६०	१३८	५५७	४८५	७२	५४१	४७५	६६	८१	१७.८६	१७.०३	२३.९८	
		१९५१	९३२	८२०	११२	४६९	४११	५८	४६३	४०९	५४	६९	४.९८	३.०१	२२.२१	
१. यवतमाळ.		१९८१	३४३	२५४	८९	१७६	१२९	४६	१६७	१२४	४३	१४६	२५.६४	२२.११	२६.९२	
		१९७१	२७३	२०८	६५	१४०	१०६	३४	१३३	१०२	३१	११६	३१.५७	२८.५७	४२.२२	
		१९६१	२०७	१६२	४५	१०६	८२	२४	१०१	८०	२१	८८	१६.८५	१४.३५	२६.७०	
		१९५१	१७७	१४१	३६	९०	७१	१९	८७	७०	१७	७५	१०.६५	५.७२	२५.४९	
२. केळापूर.		१९८१	३०२	२७२	३०	१५३	१३७	१५	१४८	१३४	१४	१०७	२०.८०	१९.८२	३०.४३	
		१९७१	२५०	२२७	२३	१२६	११४	१२	१२४	११३	११	८९	२६.७६	२६.११	३३.५९	
		१९६१	१९७	१८०	१७	९९	९०	९	९८	९०	८	७०	१८.३२	१६.९९	२४.५९	
		१९५१	१६७	१५४	१३	८३	७६	७	८४	७८	६	५९	२.७०	२.८२	१.१३	
३. वणी.		१९८१	२५१	२१९	३१	१२७	१११	१६	१२३	१०८	१५	११३	१७.२९	१५.८७	२४.००	
		१९७१	२१४	१८९	२५	१०९	९६	१३	१०५	९३	१२	९६	२२.९६	२१.६१	२४.५५	
		१९६१	१७४	१५६	१८	८८	७९	९	८६	७७	९	७८	१२.०७	१०.८३	२३.८८	
		१९५१	१५५	१४०	१५	७८	७०	८	७७	७०	७	६९	३.५७	२.१०	२०.०३	
४. पुसद.		१९८१	४४१	३७६	६५	२२६	१९२	३४	२१५	१८४	३०	१३३	२४.९३	२२.०८	४२.२२	
		१९७१	३५३	३०८	४५	१८०	१५६	२४	१७३	१५२	२१	१०६	३३.२०	३१.१३	४८.९९	
		१९६१	२६५	२३४	३१	१३४	११८	१६	१३१	११६	१५	८०	१९.६२	१९.६७	१९.१४	
		१९५१	२२३	१९६	२६	१११	९८	१३	१११	९८	१३	६६	७.५१	५.४४	२६.४१	
५. दारव्हा.		१९८१	३९९	३५३	४६	२०३	१७९	२४	१९५	१७३	२२	१४३	१९.४६	१८.४६	२७.७८	
		१९७१	३३४	२९८	३६	१७१	१५२	१९	१६३	१४६	१७	१२०	३१.००	३०.६७	३३.८२	
		१९६१	२५५	२२८	२७	१३०	११६	१४	१२५	११२	१३	९१	२०.७७	२०.९४	१९.२९	
		१९५१	२११	१८९	२२	१०७	९६	११	१०४	९३	११	७६	५.४८	४.३०	१६.४६	

टीप :- १] आकडे पूर्णांकित केल्याने बेरजा जुळतीलच असे नाही. २] तक्त्यांत दर्शविलेले तालुके तालुक्याचा पुनर्रचनेपूर्वीच्या स्थितीनुसार आहेत.

आधार :- १९८१ जिल्हा जनगणना पुस्तिका.

.....



तक्ता क्रमांक.: १.३

१९८१ च्या जनगणनेप्रमाणे लोकसंख्या गटानुसार गांवाचे तालुकावार वर्गीकरण.

-३-

जिल्हा : यवतमाळ.

[लोकसंख्या - शेकड्यांत]

अ. क्रं.	जिल्हा/ तालुका.	व स्ती असलेली गां वे														ओसाड गांवाची संख्या.		
		२०० पेक्षा कमी.	२०० ते ४९९	५०० ते ९९९	१००० ते १९९९.	२००० ते ४९९९	५००० ते ९९९९	१०००० आणि त्याहून जास्त.	ए कू ण		संख्या		लोकसंख्या					
१.	२.	३.	४.	५.	६.	७.	८.	९.	१०.	११.	१२.	१३.	१४.	१५.	१६.	१७.	१८.	१९.
	जिल्हा-	२३३	२१०	४६६	१६४४	५७३	४०९३	३६७	४९८२	२७	२६७९	१२	७८३	३	३६०	१७५१	१४७५३	२५४
	एकूण.																	
१.	यवतमाळ.	५८	५५	१०९	३६७	९२	७१८	५१	६९२	१७	४६८	३	२४४	—	—	३३७	२५४३	५६
२.	केळापूर.	५२	४९	९२	३४५	१०९	७५७	८०	१०५३	१५	४३६	१	८२	—	—	३५६	२७२१	५१
३.	वणी.	४९	५२	११०	३९५	११६	८१२	४२	६०१	१०	२७४	१	५९	—	—	३२८	२४९४	६६
४.	पुसद.	३३	२८	७०	२६३	११९	८६३	११२	१५२८	२६	७३८	४	२४३	१	१००	३६५	३७६५	३८
५.	दारव्हा.	४१	२७	७८	२७५	१३०	९४३	८२	११०८	२९	७६३	३	१५६	२	२६०	३६५	३५३२	४३

टिप :- १] लोकसंख्येचे आकडे पूर्णांकात केल्याने बेरजा जुळतीलच असे नाही.

२] तालुक्याची माहिती तालुका पुनर्रचनेपूर्वीची आहे.

आधार :- १९८१ जिल्हा जनगणना पुस्तिका.

तक्ता क्रमांक : १.४

१९८१ च्या जनगणनेप्रमाणे लोकसंख्या गटानुसार शहराचे तालुकावार वर्गीकरण.

-४-  
[लोकसंख्या-हजारांत]

जिल्हा : यवतमाळ.

अ.क्र.	जिल्हा/तालुका	५०० पेक्षा कमी	५००० ते	१०००० ते	२०००० ते	५०००० ते	१००००० ते	एकूण शहरे
		२९९९	१९९९९	१९९९९	४९९९९	९९९९९	त्याहून अधिक	
१.	२.	३.	४.	५.	६.	७.	८.	९.
संख्या	लोकसंख्या	संख्या	लोकसंख्या	संख्या	लोकसंख्या	संख्या	लोकसंख्या	संख्या
१०.	११.	१२.	१३.	१४.	१५.	१६.	१७.	१८.
जिल्हा-एकूण.				३	४९	४	१२३	१
८९								८९
१.	तालुका							
२.	यवतमाळ.							१
३.	केळापूर.			२	३०			२
४.	वणी.					१	३२	१
५.	पुसद.					२	६५	२
६.	दारव्हा.			१	१९	१	२६	२
								४५

टीप :- १] लोकसंख्येचे आकडे पूर्णांकात केल्याने बेरजा जुळतीलच असे नाही.

२] तक्त्यांत दर्शविलेले तालुके तालुक्याचा पुनर्रचनेपूर्वीच्या स्थितीनुसार आहेत.

आधार :- १९८१ जिल्हा जनगणना पुस्तिका.

.....

तक्ता क्रमांक : १.५

१९८१ च्या जनगणनेनुसार काम करणारे व काम न करणारे यांची संख्या.

- ५ -

जिल्हा : यवतमाळ.

[आकडे भेड्यांत]

अ.क्र.	काम करणा-यांचा वर्ग.	गाामीण नागरी एकूण.	जिल्हयाची एकूण.	ता लु के				
				यवतमाळ.	केळापूर	वणी	पुसद	दारव्हा
१.	२.	३.	४.	५.	६.	७.	८.	९.
१.	शेतकरी.	गाामीण नागरी एकूण	२३६६ ५५ २४२१	३३४ १० ३४४	४४० ८ ४४८	४२७ ५ ४३२	६७३ १८ ६९१	४९२ १५ ५०७
२.	शेतमजूर.	गाामीण नागरी एकूण	४१३८ १३९ ४२७७	७९४ १६ ८१०	८३३ २५ ८५८	४५० ५ ४५५	१०११ ५० १०६१	१०४९ ४३ १०९२
३.	घरगुती उद्योग वस्तू निर्माण प्रक्रिया सेवा व दुकाने इत्यादी.	गाामीण नागरी एकूण	९३ ४९ १४२	१७ ६ २३	१७ ४ २१	२१ ३ २३	१९ ४ २३	१८ २ २०
४.	इतर काम करणारे [x]	गाामीण नागरी एकूण	६७१ ५१७ ११८८	१२५ २०३ ३२८	१०८ ६० १६८	१३७ ६२ १९९	१६१ ११४ २७५	१४१ ७७ २१८
५.	एकूण काम करणारे.	गाामीण नागरी एकूण	७२६८ ७३९ ७९०७	१२७० २३५ १५०५	१३९८ ९६ १४९४	१०३५ ७५ १११०	१८६६ १८६ २०५२	१७०० १३८ १८३८
६.	सिमांतिक काम करणारे.	गाामीण नागरी एकूण	४७४ २८ ५०२	५२ ५ ५७	८६ ४ ९०	१४० ९ १४९	१०९ ४ ११३	८६ ५ ९१
७.	एकूण काम न करणारे.	गाामीण नागरी एकूण	७०१० १८६३ ८८७३	१२२० ६५० १८७०	१२३६ २०२ १४३८	१०१९ २३३ १२५२	१७८९ ४५७ २२४६	१७४५ ३१९ २०६४
८.	एकूण लोकसंख्या.	गाामीण नागरी एकूण	१४७५३ २६२१ १७३७४	२५४३ ८९० ३४३३	२७२१ ३०२ ३०२३	२१९४ ३१८ २५१२	३७६४ ६४८ ४४१२	३५३२ ४६३ ३९९५

टीप :- १] आकडे पर्णांकात केल्याने बेरजा जळतीलच असे नाही.

[x] यात पशुसंवर्धन जंगलकाम, मच्छीमोर, शिकार, मळे, फळबागा आणि तत्संबंधी क्षेत्र तसेच खाण व दगड काम करणा-यांचा समावेश आहे. त्याचप्रमाणे बांधकाम, व्यापार व वाणिज्य, परिवहन साठवण व दळणवळण घरगुती उद्योगाखेरीज वस्तू व इतर यांचा समावेश आहे.

आधार :- १९८१ जनगणना प्रकाशन.

तक्ता क्रमांक : १.६ [सुधारित]

लोकसंख्येचे [अ] वयोगटानुसार व [ब] धर्मानुसार वर्गीकरण.

— ६ —

जिल्हा : यवतमाळ.

[अ] वयोगटानुसार लोकसंख्या.

[आकडे शेकड्यांत]

बाब	१. सर्व वयोगट.	२. ०-१४	३. १५-१९	४. २०-२४	५. २५-२९	६. ३०-३९	७. ४०-४९	८. ५०-५९	९. ६० व त्या वरील	१०. वय अनिर्दिष्ट
एकूण.	१७३७४	७२०५	१५७३	१३४६	१२०९	२०६१	१६५९	११२७	११७०	२३
ग्रामीण.	१४७५३	६१६७	१२७६	१११३	१००५	१७४५	१४३०	९८०	१०१५	२१
नागरी.	२६२१	१०३८	२९७	२३३	२०४	३१६	२२८	१४७	१५५	२

[ब] धर्मानुसार लोकसंख्या [ आकडे शेकड्यांत ]

बाब	१. सर्वधर्म	२. बौद्ध	३. ख्रिश्चन	४. हिंदू	५. जैन	६. मुस्लिम	७. शीख	८. इतर	९. धर्म न सांगणारे.	१०.
एकूण.	१७३७४	१४९९	३०	१४४१३	१११	१३०५	६	९	—	—
ग्रामीण.	१४७५३	१३३९	१८	१२५४४	६०	७८०	३	८	—	—
नागरी.	२६२१	१६०	१२	१८६९	५१	५२५	३	१	—	—

टीप :- १] आकडे पूर्णांकात केल्याने बेरजा जुळणार नाहीत.

२] -----x ५० चे आंत.

आधार :- १९८१ जनगणना प्रकाशन.

.....

तक्ता क्रमांक : १.७ [अ]

१९७१ च्या जनगणनेनुसार अनुसूचित जाती व अनुसूचित जमाती [ १९७७ करिता सुधारित आकडेवारी ].

- ७ -

जिल्हा : यवतमाळ.

[आकडे हजारांत]

अ. क्रं.	जिल्हा/ तालुका.	एकूण	अनुसूचित जाती			अनुसूचित जमाती			नवबुधद			एकूण		
			ग्रामीण	व्यक्ती	पुंस्व	स्त्रिया	व्यक्ती	पुंस्व	स्त्रिया	व्यक्ती	पुंस्व	स्त्रिया	व्यक्ती	पुंस्व
१.	जिल्हा एकूण.	एकूण	५६	२८	२८	१९८	१००	९८	१३१	६५	६६	३८५	१९३	१९२
		ग्रामीण	४६	२३	२३	१९१	९६	९५	१२१	६०	६१	३५८	१७९	१७९
		नागरी	१०	५	५	७	४	३	१०	५	५	२७	१४	१३
	तालुके.	एकूण	१०	५	५	६५	३३	३२	२७	१४	१३	१०२	५२	५०
१.	यवतमाळ.	ग्रामीण	६	३	३	६१	३१	३०	२३	१२	११	९०	४६	४४
		नागरी	४	२	२	४	२	२	४	२	२	१२	६	६
	केळापूर.	एकूण	९	४	५	८१	४१	४०	१५	७	८	१०५	५२	५३
२.		ग्रामीण	८	३	३	८०	४०	४०	१४	७	७	१०२	५०	५२
		नागरी	१	१	—	१	१	—	१	—	१	३	२	१
	वणी.	एकूण	७	३	४	५२	२६	२६	११	५	६	७०	३४	३६
३.		ग्रामीण	६	३	३	५०	२५	२५	१०	४	६	६६	३२	३४
		नागरी	१	—	१	२	१	१	१	१	—	४	२	२
	पुंमद.	एकूण	१५	८	७	—	—	—	४०	२०	२०	५५	२८	२७
४.		ग्रामीण	१३	७	६	—	—	—	३८	१९	१९	५१	२६	२५
		नागरी	२	१	१	—	—	—	२	१	१	४	२	२
	दारव्हा.	एकूण	१५	८	७	—	—	—	३८	१९	१९	५३	२७	२६
५.		ग्रामीण	१३	७	६	—	—	—	३६	१८	१८	४९	२५	२४
		नागरी	२	१	१	—	—	—	२	१	१	४	२	२

टीप :- १] आकडे पूर्णांकात केल्याने बेरजा जुळतीलच असे नाही.

२] तालुक्यांची माहिती तालुका पुनर्रचनेपूर्वीची आहे.

आधार :- १९७१ जनगणना प्रकाशन.

तक्ता क्रमांक : १.७ [ब]

१९८१ च्या जनगणनेनुसार अनुसूचित जाती व जमाती करिता पूर्ण सुधारित आकडेवारी.

-८-

जिल्हा : यवतमाळ.

[आकडे हजारांत]

अ. क्र.	जिल्हा / तालुका.	एकूण ग्रामीण नागरी	अनुसूचित जाती			अनुसूचित जमाती		
			व्यक्ती	पुरुष	स्त्रिया	व्यक्ती	पुरुष	स्त्रिया
१.	२.	३.	४.	५.	६.	७.	८.	९.
	जिल्हा-एकूण.	एकूण	८६	४४	४२	३७०	१८७	१८३
		ग्रामीण	६२	३५	३४	३५१	१७७	१७४
	यवतमाळ.	नागरी	२४	९	८	१९	१०	९
		एकूण	१५	८	७	८८	४४	४३
१.		ग्रामीण	९	५	५	८१	४१	४०
		नागरी	६	३	३	७	३	३
२.	केळापूर [पांढरकवडा]	एकूण	१२	६	६	१०१	५१	५०
		ग्रामीण	१०	५	५	९७	४९	४८
		नागरी	२	१	१	४	२	२
		एकूण	१०	५	५	६२	३१	३१
३.	वणी.	ग्रामीण	८	४	४	६०	३०	३०
		नागरी	२	१	१	२	१	१
४.	पुसद.	एकूण	२६	१३	१३	६५	३३	३२
		ग्रामीण	२१	१०	१०	६२	३१	३०
		नागरी	५	३	३	३	२	१
		एकूण	२४	१२	१२	५५	२८	२७
५.	दारव्हा.	ग्रामीण	२१	११	१०	५२	२६	२६
		नागरी	३	१	१	३	१	१

टीप :- १] आकडे पूर्णांकांत केल्यामुळे बेरजा जुळतीलच असे नाही. २] तक्त्यांत दाखविलेले तालुके तालुक्याचा पुनर्रचनेपूर्वीच्या स्थितीनुसार आहेत.

आधार :- १९८१ जनगणना प्रकाशन.

.....

भित्ती/छप्परे यासाठी वापरलेल्या साधन सामुग्रीनुसार घराचे वर्गीकरण.

जिल्हा : यवतमाळ.

अ.क्र.	बा.ब.	संख्या.
१.	२.	३.
[१]	स्कूण जनगणना घरे.	स्कूण ३५५४३० ग्रामीण ३०९०२५ नागरी ४६४०५
[१]	<u>भित्तीची सामुग्री.</u>	
१]	गवत, पाने, वेळू व बांबू.	स्कूण १२१४८० ग्रामीण १०९६४५ नागरी ११८३५
२]	माती.	स्कूण १४९००० ग्रामीण १४००८५ नागरी ८९१५
३]	कच्च्या विटा.	स्कूण २०३५ ग्रामीण १२२५ नागरी ८१०
४]	लाकूड.	स्कूण १२८२० ग्रामीण ९५०० नागरी ३३२०
५]	पक्क्या विटा.	स्कूण ४१६३५ ग्रामीण २१७६० नागरी १९८७५
६]	गॅल्व्हॅनाईज्ड लोखंडी किंवा इतर धातूचे पत्र.	स्कूण ७९५ ग्रामीण २१० नागरी ५८५
७]	दगड.	स्कूण २६३०० ग्रामीण २५५१५ नागरी ७८५
८]	सिमेंट कॉंक्रीट.	स्कूण ७२० ग्रामीण ४४५ नागरी २७५
९]	वर उल्लेखिल्या व्यतिरिक्त वापरलेली इतर सामुग्री.	स्कूण ६४५ ग्रामीण ६४० नागरी ५

तक्ता क्रमांक : १.८ [ पूटे चालू .... ]

१.	२.	३.
[ २ ] छप्परासाठी वापरलेली सामुग्री.		
१] गवत, पाने, वेळू, माती, कच्छ्या विटा किंवा बांबू.	एकूण ग्रामीण नागरी	८२६२५ ७२३४५ ३२८०
२] कौल, तक्ती दगड, कंकर.	एकूण ग्रामीण नागरी	१३२४३० ११८०२५ १४६३५
३] पन्हाळीचे लोखंडी पत्रे जस्ताचे किंवा धातूचे पत्रे.	एकूण ग्रामीण नागरी	१३३०२० १०८५८५ २४५०५
४] अँस्बेस्टॉस.	एकूण ग्रामीण नागरी	४६० १६० ३००
५] विटा व चुना.	एकूण ग्रामीण नागरी	४६५ ३७० २५
६] दगड.	एकूण ग्रामीण नागरी	२०० १५५ ४५
७] प्रलंबित सिमेंट कॉंक्रिट.	एकूण ग्रामीण नागरी	५५३० २००५ ३५२५
८] इतर वर उल्लेखिल्या व्यतिरिक्त वापरलेली सामुग्री.	एकूण ग्रामीण नागरी	३३० ३१० २०

आधार :- १२७१ जनगणना प्रकाशन [भाग - चार] घरबांधणी अहवाल.



तक्ता क्रमांक : १.९

आकार व मालकीच्या स्थितीनुसार ग्रामीण / नागरी क्षेत्रातील कुटुंबांचे वर्गीकरण  
१९७१ जनगणनेनुसार.

जिल्हा : यवतमाळ.

अ.क्र.	बाब.	ग्रामीण	नागरी	एकूण
१.	२.	३.	४.	५.
[१]	१] एकूण कुटुंबे.	२२९५५५	३५०६५	२६४६२०
	२] घरांच्या मालकीबाबतची स्थिती.			
	अ] स्वतःची घरे असलेली.	२११७८५	१८४९०	२३०२७५
	ब] भाड्याच्या घरांत राहणारी.	१७७७०	१६५७५	३४३४५
[२]	<u>एक व्यक्तीची कुटुंबे.</u>			
	१] एकूण कुटुंबे.	११०००	२७५०	१४५५०
	२] घरांच्या मालकीबाबतची स्थिती.			
	अ] स्वतःची घरे असलेली.	९०१५	९१५	९९३०
	ब] भाड्याच्या घरांत राहणारी.	२७८५	१८३५	४६२०
[३]	<u>दोन व्यक्तींची कुटुंबे.</u>			
	१] एकूण कुटुंबे.	२१४५५	४१३५	२५५९०
	२] घरांच्या मालकीबाबतची स्थिती.			
	अ] स्वतःची घरे असलेली.	१८८७०	१६४५	२०५१५
	ब] भाड्याच्या घरांत राहणारी.	२५८५	२४९०	५०७५
[४]	<u>तीन व्यक्तींची कुटुंबे.</u>			
	१] एकूण कुटुंबे.	२८६३०	४४९५	३३१२५
	२] घरांच्या मालकीबाबतची स्थिती.			
	अ] स्वतःची घरे असलेली.	३२३८०	२०५०	३४४३०
	ब] भाड्याच्या घरांत राहणारी.	३२८०	२४००	५६८०
[५]	<u>चार व्यक्तींची कुटुंबे.</u>			
	१] एकूण कुटुंबे.	३५६६०	४४५०	४०११०
	२] घरांच्या मालकीबाबतची स्थिती.			
	अ] स्वतःची घरे असलेली.	३२३८०	२०५०	३४४३०
	ब] भाड्याच्या घरांत राहणारी.	३२८०	२४००	५६८०
[६]	<u>पाच व्यक्तींची कुटुंबे.</u>			
	१] एकूण कुटुंबे.	३७७८५	४८४५	४२६३०
	२] घरांच्या मालकीबाबतची स्थिती.			
	अ] स्वतःची घरे असलेली.	३५२५५	२५७५	३७८३०
	ब] भाड्याच्या घरांत राहणारी.	२५३०	२२७०	४८००
[७]	<u>सहा किंवा अधिक व्यक्तींची कुटुंबे.</u>			
	१] एकूण कुटुंबे.	९४२००	१४३८५	१०८५८५
	२] घरांच्या मालकीबाबतची स्थिती.			
	अ] स्वतःची घरे असलेली.	९०५४५	९३००	९९८४५
	ब] भाड्याच्या घरांत राहणारी.	३६५५	५०८५	८७४०
[८]	<u>निर्दिष्ट न केलेल्या व्यक्तींची कुटुंबे.</u>			
	१] एकूण कुटुंबे.	२५	५	३०
	२] घरांच्या मालकीबाबतची स्थिती.			
	अ] स्वतःची घरे असलेली.	२०	—	२०
	ब] भाड्याच्या घरांत राहणारी.	५	५	१०

आधार :- १९७१ जनगणना प्रकाशन [भाग-दोन] घरबांधणी अहवाल.

तक्ता क्रमांक : १.१०

अपंगतेनुसार जिल्हयातील अपंगाची संख्या [ १९८१ ची जनगणना ] १२

जिल्हा : यवतमाळ.

अ.क्र.	जिल्हा/तालुका.	पूर्णतः अंध.	पूर्णतः पांगळे.	पूर्णतः मुक	एकूण.
१.	२.	३.	४.	५.	६.
	एकूण	१६४०	८६३	६९९	३२०२
	जिल्हा-एकूण.				
	ग्रामीण	१५१६	७८०	६११	२९०७
	नागरी	१२४	८३	८८	२९५
	तालुका.				
	एकूण	२६२	१५६	१२७	५४५
१.	यवतमाळ.				
	ग्रामीण	२३७	११६	९७	४५०
	नागरी	२५	४०	३०	९५
	एकूण	२९६	११७	११३	५२६
२.	केळापूर.				
	ग्रामीण	२७८	१०६	१०६	४९०
	नागरी	१८	११	७	३६
	एकूण	३३२	१२५	११५	५७२
३.	वणी.				
	ग्रामीण	३२२	१२२	१०८	५५२
	नागरी	१०	३	७	२०
	एकूण	४२०	१२५	११५	६६०
४.	पुसद.				
	ग्रामीण	३७५	२६६	१६३	८०४
	नागरी	४५	९	२९	८३
	एकूण	४२०	१२५	११५	६६०
५.	दारव्हा.				
	ग्रामीण	३०४	१७०	१३७	६११
	नागरी	२६	२०	१५	६१

आधार :- १९८१ जनगणना प्रकाशन मालिका १२, भाग - ७.

===0===

तक्ता क्रमांक : १.११

- १३ -

जनगणना घरे आणि त्यांचा वापर [१९८१ ची जनगणना]

जिल्हा : यवतमाळ.

अ. क्रं.	एकूण गाामीण नागरी	एकूण जनगणना घरे.	जनगणनेच्या सुरुवातीला रिकामी असलेली घरे.	जनगणना घरांचा वापर राहणे	दुकान आणि राहणे.	यंत्रशाळा [कुटिरो- घोंग] सह आणि राहणे.	हॉटेल, धर्मशाळा, पर्यटन घरे, इत्यादि.	उपहार, घरे सोडन दुकाने	व्यवसाय- याची घरे आणि कार्यालये	कारखाने रेस्टॉ- यंत्रशाळा कार्य- शाळा छप्परे इत्यादि	रेस्टॉ- रेटस मिठाई ची दुकाने आणि उपहार- गृहे.	करमणक पंचायत घरे, सांस्कृ- तिक केंद्रे इ. गुरुद्वार [पूजा- स्थान सोडन]	पूजा- स्थाने [देवळे, चंभू, मशिदी, वगैरे.]	इतर
१.	२.	३.	४.	५.	६.	७.	८.	९.	१०.	११.	१२.	१३.	१४.	१५.
१.	एकूण.	४३९०८०	१६०४०	३०७६९०	४१६५	६२६५	४४०	८०९५	२०९५	५१६५	९९५	४०५	४९३०	८२७९५
	गाामीण.	३७८६५५	११६०५	२६४५९०	३३७५	५५४५	२५०	४५५५	१३७५	३५१५	४९५	३१०	४४३५	७८६०५
	नागरी.	६०४२५	४४३५	४३१००	७९०	७२०	१९०	३५४०	७२०	१६५०	५००	९५	४९५	४१९०

आधार :- १९८१ जनगणना प्रकाशन मालिका १२, भाग-७.

====O====

तक्ता क्रमांक : २.१

- १४ -

निवडक केंद्रातील पर्जन्य दिवसांची संख्या व एकूण पर्जन्य.

जिल्हा : यवतमाळ.

[पर्जन्य मिली मीटरमध्ये]

अ. क्र.	महिना.	[१] केंद्र - यवतमाळ.		[२] केंद्र - कळंब.		[३] केंद्र - बाभुळगांव		[४] केंद्र - पांढरकवडा.		[५] केंद्र - घाटंजी.		जिल्हा-एकूण.				
		सरा- सरी.	पर्जन्य दिव- सांची संख्या	सरा- सरी.	पर्जन्य दिव- सांची संख्या	सरा- सरी.	पर्जन्य दिव- सांची संख्या	सरा- सरी.	पर्जन्य दिव- सांची संख्या	सरा- सरी.	पर्जन्य दिव- सांची संख्या					
१.	२.	३.	४.	५.	६.	७.	८.	९.	१०.	११.	१२.	१३.	१४.			
१.	जानेवारी, ८६.	—	—	—	—	—	—	—	—	—	—	—	—			
२.	फेब्रुवारी, ८६.	—	—	—	—	—	—	—	—	—	—	—	—			
३.	मार्च, ८६.	—	—	—	—	—	—	—	—	—	—	—	—			
४.	एप्रिल, ८६.	—	—	—	—	—	—	—	—	—	—	—	—			
५.	मे, ८६.	—	—	—	—	—	—	—	—	—	—	—	—			
६.	जून, ८६.	१७२.२	१८	२१८.२	१७२.२	१८	१७६.२	१४२.२	१५	१९६.९	१७२.०	१५	२११.४	१७२.०	१६	१९३.०
७.	जुलै, ८६.	३३५.०	१५	३०९.६	३३५.०	१३	२५१.०	३३५.०	१३	१८६.९	३६१.४	१६	७१७.७	३६१.४	१२	५०५.०
८.	ऑगस्ट, ८६.	२३१.७	१३	२७१.१	२३१.७	१०	३२३.९	२३१.७	१०	२७१.२	२३९.६	११	७५१.९	२३९.६	११	२०५.०
९.	सप्टेंबर, ८६.	१८६.२	५	४९.५	१८६.२	५	३८.६	१८६.२	३	८८.२	१९७.४	६	६८.८	१९७.४	६	२५.०
१०.	ऑक्टोबर, ८६.	६१.८	२	१४.२	६१.८	४	५७.४	६१.८	२	७.२	५३.३	१	१५.४	५३.३	१	७.०
११.	नोव्हेंबर, ८६.	—	२	२१.४	—	२	२४.२	—	१	७७.०	—	१	१०.०	—	१	१२.०
१२.	डिसेंबर, ८६.	—	४	४०.८	—	६	१०२.०	—	५	६२.६	—	४	४३.०	—	२	४५.०

[ पुढे चालू ..... ]

अ. क्र.	सहिना.	[६] केंद्र - राळेगांव			[७] केंद्र - वणी			[८] केंद्र - मारेगांव			[९] केंद्र - पुसद			[१०] केंद्र - उमरखेड.		
		सरा- सरी.	पर्जन्य- दिव- साची संख्या	पर्जन्य	सरा- सरी.	पर्जन्य- दिव- साची संख्या	पर्जन्य	सरा- सरी.	पर्जन्य- दिव- साची संख्या	पर्जन्य	सरा- सरी.	पर्जन्य- दिव- साची संख्या	पर्जन्य	सरा- सरी.	पर्जन्य- दिव- साची संख्या	पर्जन्य
१२.	२.	१८	१९	२०	२१	२२	२३	२४	२५	२६	२७	२८	२९	३०	३१	३२
जिल्हा-एकूण.		१०२३.७	५१	१०५३.६	९७१.०	५६	११६९.६	९७१.०	५४	१३७५.६	८२९.१	४९	६७५.०	८५२.७	५२	८५१.७
१.	जानेवारी, ८६.	—	—	—	—	—	—	—	—	—	—	—	—	—	—	—
२.	फेब्रुवारी, ८६.	—	—	—	—	—	—	—	—	—	—	—	—	—	—	—
३.	मार्च, ८६.	—	—	—	—	—	—	—	—	—	—	—	—	—	—	—
४.	एप्रिल, ८६.	—	—	—	—	—	—	—	—	—	—	—	—	—	—	—
५.	मे, ८६.	—	—	—	—	—	—	—	—	—	—	—	—	—	—	—
६.	जून, ८६.	१७२.०	१५	८६.०	१८१.६	१५	१४५.८	१८१.६	१७	१३५.७	१६१.५	१६	१०८.५	१६९.८	१४	१४१.३
७.	जुलै, ८६.	३६१.४	१३	४०६.०	३३६.६	१७	३८२.५	३३६.६	१५	४४६.१	३७०.५	१३	२८८.५	२५७.६	१५	३४१.०
८.	ऑगस्ट, ८६.	२३९.६	११	३८६.०	२१०.९	१०	५५८.९	२१०.९	११	५९९.१	१९१.३	११	१८९.०	१९३.८	१३	२६३.८
९.	सप्टेंबर, ८६.	१९७.४	४	४७.६	१८८.६	७	६.०	१८८.६	६	४६.३	१६५.४	५	३४.०	१९०.९	६	३८.९
१०.	ऑक्टोबर, ८६.	५३.३	१	३.०	५३.३	१	२.३	५३.३	२	५०.४	४०.४	१	२.०	४०.६	१	१७.३
११.	नोव्हेंबर, ८६.	—	१	४०.०	—	१	१.४	—	१	१७.०	—	१	२१.०	—	१	२४.५
१२.	डिसेंबर, ८६.	—	६	८५.०	—	५	४०.७	—	२	७९.०	—	३	३२.०	—	२	२५.०

अ.क्र.	महिना.	[११] केंद्र- महागांव			[१२] केंद्र- दारव्हा			[१३] केंद्र - दिग्रस			[१४] केंद्र - नेर		
		सरासरी	पर्जन्य	पर्जन्य	सरासरी	पर्जन्य	पर्जन्य	सरासरी	पर्जन्य	पर्जन्य	सरासरी	पर्जन्य	पर्जन्य
		दिवसांची संख्या.	दिवसांची संख्या.	दिवसांची संख्या.	दिवसांची संख्या.	दिवसांची संख्या.	दिवसांची संख्या.	दिवसांची संख्या.	दिवसांची संख्या.	दिवसांची संख्या.	दिवसांची संख्या.	दिवसांची संख्या.	
१.		३३	३४	३५	३६	३७	३८	३९	४०	४१	४२	४३	४४
	जिल्हा-एकूण	८५२.७	३४१	१०६३.५	७६६.०	४१	६४७.०	८३२.३	३८	७०३.०	७४९.६	३२	५१०.०
१.	जानेवारी, ८६.												
२.	फेब्रुवारी, ८६.												
३.	मार्च, ८६.												
४.	एप्रिल, ८६.												
५.	मे, ८६.												
६.	जून, ८६.	१६२.८	९	२६.०	१६७.२	१३	१६२.०	१६०.७	१०	१२२.०	१६२.१	१०	७३.०
७.	जुलै, ८६.	२५७.६	१४	४४८.७	२०८.७	८	१४६.०	२६८.७	९	२९६.०	२०८.०	१०	१५२.०
८.	ऑगस्ट, ८६.	१९३.८	८	२९१.८	१८२.२	८	१९१.०	१८९.६	११	२०७.०	१६२.७	७	२१८.०
९.	सप्टेंबर, ८६.	१९०.२	४	४०.७	१६८.१	७	४१.०	१७४.७	२	२५.०	१६७.४	१	११.०
१०.	ऑक्टोबर, ८६.	४०.६	२	५०.७	३२.१	१	२.०	३८.६	१	२.०	४२.४		
११.	नोव्हेंबर, ८६.		१	३७.२		१	५५.०		१	७.०		१	१२.०
१२.	डिसेंबर, ८६.		३	९८.८		३	५०.०		४	४४.८		३	४७.०

आधार :- जिल्हाधिकारी, जिल्हाधिकारी कार्यालय, यवतमाळ.

तक्ता क्रमांक : २.२

- १७ -

निवडक केंद्रातील कमाल व किमान तपमान, १९८६.

जिल्हा : यवतमाळ.

[आकडे : डिग्री सेल्सियसमध्ये]

अ. क्र.	महिना.	[१] केंद्र - यवतमाळ.		[२] केंद्र - पुसद	
		कमाल	किमान	कमाल	किमान
१.	३.	३.	४.	५.	६.
१.	जानेवारी.	३१.२	९.५	३२.३	५.०
२.	फेब्रुवारी.	३३.५	१४.९	३४.४	१५.०
३.	मार्च.	४१.३	१७.५	४३.७	१७.०
४.	एप्रिल.	४६.१	१९.०	४५.१	१६.८
५.	मे.	४४.२	२०.८	४६.०	२३.०
६.	जून.	४४.३	२०.२	४५.६	२२.०
७.	जुलै.	३६.६	२०.२	३८.४	२१.०
८.	ऑगस्ट.	३३.१	२०.०	३५.४	२१.२
९.	सप्टेंबर.	३५.६	१९.५	३६.४	२१.०
१०.	ऑक्टोबर.	३६.८	१५.४	३९.०	१३.४
११.	नोव्हेंबर.	३३.४	१४.३	३५.४	१०.०
१२.	डिसेंबर.	३१.०	११.१	३४.०	९.०
वार्षिक जास्तीत जास्त.		४६.१	९.५	४६.०	५.०

आधार :- विभागीय, हवामानशास्त्र कार्यालय, नागपूर.

तक्ता क्रमांक : ३.१  
जमिनीचा प्रकार.

- १८ -

जिल्हा : यवतमाळ.

[ क्षेत्रफळ शंभर हेक्टरमध्ये ]

१.	२.	३.	४.	५.	६.	७.	८.	९.	१०.	११.	
जिल्हा/तालुका.	वर्ष	एकूण भौगोलिक क्षेत्र.	जंगलव्यप्त क्षेत्र.	शेतीला उपलब्ध नसलेली जमीन.	विंगरशेती क्षेत्र.	पडीत आणित्या लागवडीलायक नसलेली जमीन.	एकूण लागवडीलायक पण वापरात नसलेली.	कायम गुरे चरण आणि चरण्याची जमीन.	कसलेल्या जमिनीमध्ये समाविष्ट न झालेली झाडे व फळबागा यांचा खालील जमीन.	एकूण क्षेत्रफळ [११११०]	
जिल्हा-एकूण.	१९८१-८२	१३५१२	२४७५	३८७	४६७	८५४	२५८	६६८	१२९	१०५६	
	१९८२-८३	१३३२८	२००२	३४५	४२४	८३९	३३९	६९६	२०२	१२३६	
[१] यवतमाळ.	१९८१-८२	२३५१	३०७	७३	८९	१६२	६८	१४८	१५	२३२	
	१९८२-८३	८६९	१६५	७	२४	३१	१०	२०	५	३५	
[२] कळंब.	१९८१-८२	उ.ना.	उ.ना.	उ.ना.	उ.ना.	उ.ना.	उ.ना.	उ.ना.	उ.ना.	उ.ना.	
	१९८२-८३	७३३	८५	१४	१२	२६	४४	८०	१३	१३७	
[३] बाभुळगांव.	१९८१-८२	उ.ना.	उ.ना.	उ.ना.	उ.ना.	उ.ना.	उ.ना.	उ.ना.	उ.ना.	उ.ना.	
	१९८२-८३	६२८	१७	२२	५१	७३	४	३७	२	४३	
[४] पांढरकवडा.	१९८१-८२	२८१२	५८०	७१	१२४	१९५	३९	११२	६४	२१५	
	१९८२-८३	४८०	३७	१६	३२	४८	३१	१४	७	५२	
[५] घाटंजी.	१९८१-८२	उ.ना.	उ.ना.	उ.ना.	उ.ना.	उ.ना.	उ.ना.	उ.ना.	उ.ना.	उ.ना.	
	१९८२-८३	११०१	२०४	१८	३७	५५	१७	३०	२३	७०	
[६] राळेगांव.	१९८१-८२	उ.ना.	उ.ना.	उ.ना.	उ.ना.	उ.ना.	उ.ना.	उ.ना.	उ.ना.	उ.ना.	
	१९८२-८३	८५५	६३	२६	४९	७५	२४	३९	३८	१०१	
[७] वणी.	१९८१-८२	२२३४	३५५	६५	६७	१३२	३९	१४९	२६	२१४	
	१९८२-८३	८९६	९१	२६	३१	५७	९	४१	४	५४	

[ पुढे चालू..... ]



तक्ता क्रमांक : ३.१ [ पुढे चालू.... ]

- १९ -

	१.	२.	३.	४.	५.	६.	७.	८.	९.	१०.	११.
[८] मारगांव.	१९८१-८२	उ.ना.	उ.ना.	उ.ना.	उ.ना.	उ.ना.	उ.ना.	उ.ना.	उ.ना.	उ.ना.	उ.ना.
	१९८२-८३	१२२१	१६८	३२	४२	७४	२८	११८	२१	१६७	
[९] पुसद.	१९८१-८२	३३२७	८०२	९९	१४६	२४५	६०	१८२	९	२५१	
	१९८२-८३	१५०८	२४२	७५	७५	१५०	७२	१३७	४	२१३	
[१०] उमरखेड.	१९८१-८२	उ.ना.	उ.ना.	उ.ना.	उ.ना.	उ.ना.	उ.ना.	उ.ना.	उ.ना.	उ.ना.	उ.ना.
	१९८२-८३	१२७५	५०८	२५	१२	३७	२९	१२	४	४५	
[११] महागांव.	१९८१-८२	उ.ना.	उ.ना.	उ.ना.	उ.ना.	उ.ना.	उ.ना.	उ.ना.	उ.ना.	उ.ना.	उ.ना.
	१९८२-८३	१०१७	१४	११	८९	१००	८	३९	५५	१०२	
[१२] दारव्हा.	१९८१-८२	२७९४	४३१	७८	४२	१२०	५२	७७	१५	१४४	
	१९८२-८३	७०६	१०५	३०	१४	४४	१३	२२	३	३८	
[१३] दिगस.	१९८१-८२	उ.ना.	उ.ना.	उ.ना.	उ.ना.	उ.ना.	उ.ना.	उ.ना.	उ.ना.	उ.ना.	उ.ना.
	१९८२-८३	११३५	२२४	२१	१४	३५	२४	३०	११	६५	
[१४] नेर.	१९८१-८२	उ.ना.	उ.ना.	उ.ना.	उ.ना.	उ.ना.	उ.ना.	उ.ना.	उ.ना.	उ.ना.	उ.ना.
	१९८२-८३	९७४	७९	२२	१२	३४	२६	७७	१२	१५५	

[ पुढे चालू.... ]

जिल्हा/तालुका.	वर्ष	पडतीत जमीन			नितळ कसलेले क्षेत्र.	एकापेक्षा अधिक वेळा लागवड केलेले क्षेत्र.	लागवडीखालील स्कूण क्षेत्र.	लागवडीलायक क्षेत्र स्तंभ [ ८११०११४१५ ]
		चालू पड	इतर पड	स्कूण				
१.	२.	१३.	१३.	१४.	१५.	१६.	१७.	१८.
जिल्हा-स्कूण.	१९८१-८२	२६२	४६३	७२५	८४०९	४२४	८८३३	९५२१
	१९८२-८३	३५८	४७०	८२८	८४९३	२५०	८७४३	९८६२
[१] यवतमाळ.	१९८१-८२ *	७३	७७	१५०	१५००	६४	१५६४	१७३३
	१९८२-८३	७	१३	२०	६१८	१५	६३३	६५३
[२] कळंब.	१९८१-८२	उ.ना.	उ.ना.	उ.ना.	उ.ना.	उ.ना.	उ.ना.	उ.ना.
	१९८२-८३	३३	४३	६६	४२०	१६	४३६	५४३
[३] बाभुळगांव.	१९८१-८२	उ.ना.	उ.ना.	उ.ना.	उ.ना.	उ.ना.	उ.ना.	उ.ना.
	१९८२-८३	६	२५	३१	४६४	१०	४७४	५०१
[४] पांढरकवडा.	१९८१-८२ *	५६	१६५	२२१	१६००	११	१६११	१९२४
	१९८२-८३	७	३	१०	३३३	१७	३५०	३८१
[५] घाटंजी.	१९८१-८२	उ.ना.	उ.ना.	उ.ना.	उ.ना.	उ.ना.	उ.ना.	उ.ना.
	१९८२-८३	२०	३७	५७	७१४	१५	७२९	८११
[६] राळेगांव.	१९८१-८२	उ.ना.	उ.ना.	उ.ना.	उ.ना.	उ.ना.	उ.ना.	उ.ना.
	१९८२-८३	५२	४०	९२	५२४	७	५३१	६७८
[७] वणी.	१९८१-८२ *	७३	४८	१२१	१४१३	४७	१४६०	१५९९
	१९८२-८३	१८	३१	४९	६४५	८	६५३	७०७
[८] मारेगांव.	१९८१-८२	उ.ना.	उ.ना.	उ.ना.	उ.ना.	उ.ना.	उ.ना.	उ.ना.
	१९८२-८३	३३	३०	६३	७५०	३४	७८४	८६२

१.	२.	१३.	१३.	१४.	१५.	१६.	१७.	१८.
[९] पुसद. *	१९८१-८२ * १९८२-८३	३१ ६१	५८ ६२	८९ १२३	१९४१ ७८०	२८५ ५३	२२२६ ८३३	२०९९ ९७९
[१०] उमरखंड.	१९८१-८२ १९८२-८३	उ.ना. २४	उ.ना. ४०	उ.ना. ६४	उ.ना. ६२२	उ.ना. ११	उ.ना. ६३३	उ.ना. ७१९
[११] महागांव.	१९८१-८२ १९८२-८३	उ.ना. २६	उ.ना. ६०	उ.ना. ८६	उ.ना. ७१५	उ.ना. १७	उ.ना. ७३२	उ.ना. ८६४
[१२] दारव्हा.	१९८१-८२ * १९८२-८३	२९ ६	११५ २३	११४ २९	१९५५ ४९१	१७ १५	१९७२ ५०६	२१६६ ५३६
[१३] दिगस.	१९८१-८२ १९८२-८३	उ.ना. ४९	उ.ना. ३०	उ.ना. ७९	उ.ना. ७३२	उ.ना. १८	उ.ना. ७५०	उ.ना. ८४६
[१४] नेर.	१९८१-८२ १९८२-८३	उ.ना. २६	उ.ना. ३३	उ.ना. ५९	उ.ना. ६८५	उ.ना. १४	उ.ना. ६९९	उ.ना. ७८२

टीप :- [१] \* तालुक्यासमोर दर्शविलेली माहिती जुन्या तालुक्यानुसार आहे. या वर्षाची नविन तालुकानिहाय माहिती उपलब्ध नाही.

[२] वर्ष १९८२-८३ चे आकडे ऋतू व पिके ~~आकडे~~ अहवाल मधील अस्थायी आहेत.

[३] बेरजा पूर्णांकात केल्यामुळे जुळेलच असे नाही.

आधार :- [१] कृषी संचालनालय, महाराष्ट्र शासन, पुणे-१,

[२] जिल्हा ऋतू व पिके अहवाल सन् १९८१-८२ व १९८२-८३.

तक्ता क्रमांक : ३.३

तालुकावार निरनिराळ्या पिकांखालील क्षेत्र.

- 22 -

जिल्हा : यवतमाळ.

[ क्षेत्र हेक्टरमध्ये ]

अ. क्रं.	जिल्हा/तालुका.	वर्ष	तांदूळ	गहू	खरीप ज्वारी	रब्बी ज्वारी	ज्वारी स्कूण.	बाजरी	मका	वरी	इतर सुणधान्ये	स्कूण तुणधान्ये
१.	२.	३.	४.	५.	६.	७.	८.	९.	१०.	११.	१२.	१३.
	जिल्हा-स्कूण.	१९८१-८२	१३६४०	२११९९	२७७८२४	२१	२७७८४५	१२५८१	७७	—	४६४	३२५८०६
		१९८२-८३	१२०९४	१८९५१	२७८६२५	२०	२७८६४५	११५२८	८९	—	३३४	३२१६४१
१.	यवतमाळ.	१९८१-८२	१३५१	९१३	१८६५०	—	१८६५०	७८८	११	—	—	२१७१३
		१९८२-८३	१०४०	९१०	१७८२६	—	१७८२६	८९०	४०	—	—	२०७०६
२.	कळंब.	१९८१-८२	४६८	५६०	१३०५०	—	१३०५०	४६०	—	—	—	१४५३८
		१९८२-८३	४५१	५८९	१२९२०	—	१२९२०	४१०	२	—	—	१४३७२
३.	बाभुळगांव.	१९८१-८२	३७४	८२३	१३९०७	—	१३९०७	४८१	—	—	—	१५५८५
		१९८२-८३	३०२	५६७	१४०२४	—	१४०२४	४४०	—	—	—	१५३३३
४.	पांढरकवडा.	१९८१-८२	४३०	१२००	१०३५०	—	१०३५०	२८०	४	—	२०	१२२८४
		१९८२-८३	४५४	८३२	११२५५	—	११२५५	२९०	२	—	१५९	१२९९२
५.	घाटंजी.	१९८१-८२	११६३	९७१	२४७०५	—	२४७०५	१७३७	४	—	१८	२८५९८
		१९८२-८३	१०४७	११६४	२३८५१	—	२३८५१	९३७	६	—	११	२७०१६
६.	राळेगांव.	१९८१-८२	६७२	८९९	१६५००	—	१६५००	५६७	३	—	११	१८६५२
		१९८२-८३	६५२	७८०	१५७१०	—	१५७१०	४३७	—	—	—	१७५७९
७.	वणी.	१९८१-८२	७८२	४६३४	२२५५८	२१	८२५७९	२७	१	—	१२	२८०३५
		१९८२-८३	६९८	३१८३	२१९७०	२०	२१९९०	—	१६	—	—	२५८८७
८.	मारेगांव.	१९८१-८२	१३४७	१५९६	२७२५४	—	२७२५४	२५२	२२	—	३८	३०५०९
		१९८२-८३	१२७८	१६४९	२७३४०	—	२७३४०	२१३	१०	—	७०	३०५६०

[ पुढे चालू ..... ]

तक्ता क्रमांक : ३.२ [ पूढे चालू.... ]

- २३ -

१.	२.	३.	४.	५.	६.	७.	८.	९.	१०.	११.	१२.	१३.
९.	पुसद.	१९८१-८२	२०४४	२८०८	३६९१३	—	२६९१३	१९१६	११	—	१९१	३३८८३
		१९८२-८३	१२२७	२४९३	२७९८४	—	२७९८४	१६०४	५	—	१२	३३३२५
१०.	उमरखेड.	१९८१-८२	२४१५	१६८५	२११२५	—	२११२५	५३०	१०	—	५८	२५८२३
		१९८२-८३	२२१०	१८९०	२०९३०	—	२०९३०	५०६	१	—	—	२५५३७
११.	मंहागांव.	१९८१-८२	१०८४	१०९१	२४१६६	—	२४१६६	२२३४	—	—	३५	२८६१०
		१९८२-८३	१०९०	१४९५	२५९४७	—	२५९४७	२३२३	—	—	३	३०८५८
१२.	दारव्हा.	१९८१-८२	३७५	९६२	१५४०४	—	१५४०४	११४३	२	—	९	१७८९५
		१९८२-८३	४०५	१०४०	१५००९	—	१५००९	१०८५	३	—	७	१७५४९
१३.	दिगस.	१९८१-८२	५५८	२०१९	२२११५	—	२२११५	१०२०	६	—	२४	२५७४२
		१९८२-८३	६००	२७१८	२१९९५	—	२१९९५	१२७०	—	—	२९	२५६१२
१४.	नेर.	१९८१-८२	५७७	१०३८	२११२७	—	२११२७	११४६	६	—	४८	२३९३९
		१९८२-८३	६४०	६४१	२१८६४	—	२१८६४	११२३	४	—	४३	२४३१५

[ पूढे चालू ..... ]

अ.क्र.	जिल्हा/तालुका.	वर्ष	मट, मटकी.	हरभरा	तूर	मूग	उडीद	हिरर	सकण	सकण	फळे	भाजी-पाला	ऊस
१.	२.	३.	१४	१५	१६	१७	१८	१९	२०	२१	२२	२३	२४
	जिल्हा-स्कूप.	१९८१-८२	—	४११५	५०८८२	२४१०४	—	२५५३०	१०४६२१	४३०४३७	९४१	२३६१	१७९०
		१९८२-८३	२७८३	४५०२	५०७७४	२३८१५	२०४००	५६२	१०४४४५	४२७०८६	९८०	३०४६	१९५४
१.	यत्रतमाळ.	१९८१-८२	—	३१९	५००३	२२०१	—	३१८९	१०७१२	३२४२५	५४	१४७	३
		१९८२-८३	५१०	२५०	४७५७	२११५	२८७४	—	१५५०६	३१२१२	१३०	७८९	६
२.	कळंब.	१९८१-८२	—	११०	२४००	१८५	—	१३६६	४०६१	१८५९९	५६	३०७	२
		१९८२-८३	९०	१४१	२४४०	१८०	११३५	३५	४०११	१८३८३	८६	४०२	२
३.	बाभुळगांव.	१९८१-८२	—	३९०	३८६१	४४२	—	८९६	४५८९	२०१७४	६९	८६	५
		१९८२-८३	१८९	२५२	२८३१	५७८	६५०	१८	४५१८	१९८५१	—	७७	—
४.	पांढरकवडा.	१९८१-८२	—	११०	२०२१	८२०	—	२६०	३२११	१५४९५	४५	२४२	२
		१९८२-८३	३२	११६	२१२३	९१२	५२	—	३२३५	१६२२५	२०	२२९	६
५.	घाटंजी.	१९८१-८२	—	३२०	३९०४	१८०७	—	१००७	७०३८	३५६३६	९४	१८४	१२
		१९८२-८३	२५८	४४७	३८१७	१७१२	५२२	१६०	६९१६	३३९३२	७५	१६६	१३
६.	राळेगांव.	१९८१-८२	—	३६२	४२३७	१३३६	—	६७४	६६०९	२५२६१	७२	४०	३
		१९८२-८३	५१२	५७७	४४९७	१४६७	१७७	७	७२३७	२४८१६	८४	८६	१२
७.	वणी.	१९८१-८२	—	५५३	४०५८	३१०९	—	११७५	८८९५	३६९३०	१६	१२७	१०
		१९८२-८३	५९	६३२	४३७४	२८८७	६८	८७	८१०७	३३९९४	९	१४१	७
८.	मारुगांव.	१९८१-८२	—	४४८	५५२९	२२८१	—	८४३	९१०१	३९६१०	१३	६१	१
		१९८२-८३	१०६	४३४	५५८१	३०९९	—	३९७७	११६१२	४५४९५	१२	६३	१

तकता क्रमांक : ३.२ [ पूढे चालू ..... ] - २५ -

१.	२.	३.	४.	५.	६.	७.	८.	९.	१०.	११.	१२.	१३.	१४.
९.	पुसद.	१९८१-८२	—	११५	४४२१	३०२९	—	३९७७	११६१२	४५४९५	१२०	४३३	४६१
		१९८२-८३	२८	२२७	४०३०	३०६०	४२०८	९	११५६२	४४८८७	१५७	३८७	६४०
१०.	उमखेड.	१९८१-८२	—	६४१	३८६१	१५२३	—	१४०१	७४२६	३३२४९	१०१	८९	४९५
		१९८२-८३	—	७००	३९०५	१५००	१८८५	—	७९९०	३३५२७	८७	८१	५१२
११.	महागांव.	१९८१-८२	—	९८	२७६३	९६२	—	१४५७	५२८०	३३८९०	४४	२९५	६२१
		१९८२-८३	१०	१०५	२९९८	१५५१	११४३	१	५७०८	२६५६६	४७	३२३	६२५
१२.	दारवह.	१९८१-८२	—	७४	२१८६	२०५२	—	३१८८	७५००	२५३५५	१९	५०	४७
		१९८२-८३	४०३	७५	२१३१	१६७४	२४४३	५	९३४०	२६८८९	२०	६०	४७
१३.	दिगास.	१९८१-८२	—	३०५	३९३५	१८८४	—	२१०६	८२३०	३३९७२	१२४	१६४	१२१
		१९८२-८३	७३	३४५	४००४	१८३८	२०२०	८९	८३६९	३३९८१	१२७	१०२	७६
१४.	नेर.	१९८१-८२	—	२७०	३७०३	२४०३	—	३९९१	१०३६७	३४३०६	११४	१३६	७
		१९८२-८३	५१३	२०१	३३८६	२०६४	३१३९	२२	९३२५	३३६४०	१५७	१४०	८

[ पूढे चालू ..... ]

अ. क्रं.	जिल्हा/तालुका.	वर्ष	मसा- ल्याचे पदार्थ	सैकीण खाद्य पिके.	एकण खाद्य पिके.	कापूस	हतर तंतू	एकण पिके. तेंति	भुईमूग	तीळ	जवस	करडई	हतर गळीताची धान्ये.
१.	२.	३.	२५	२६	२७	३१	२९	३०	३३	३४	३३	३४	३५
	जिल्हा-एकूण.	१९८१-८२	४३७८	१४	४३९२२१	४००६७८	२४०५	४०३०८३	२७७४५	—	४७८२	१५१	७६८८
		१९८२-८३	४९४८	—	४३७३२५	३९९८४६	२७१२	४०२५५८	२१६९८	६८९३	४२०५	२६१	२९३
१.	यवतमाळ.	१९८१-८२	१५४	—	३२७८३	३००७६	७६	३०१४३	१२५०	—	१७	—	१४७
		१९८२-८३	१५८	—	३३३८६	२९८६४	२७०	३०१३४	४०३	१८	३१	१०	९३
२.	कळंब.	१९८१-८२	१६९	१४	१९१४७	२२६१५	२७३	२२८८८	१२५८	—	९०	—	१९९
		१९८२-८३	१७८	—	१९०८०	२२८४०	२६१	२३१०१	११७०	१८३	९५	—	३
३.	बाभुळगांव.	१९८१-८२	२४४	—	२०५७८	२५६९४	२३९	२५९३३	१५९८	—	१८३	२०	२०२
		१९८२-८३	१२०	—	२००६१	२५६२८	३१	२५६५९	१३६५	१०७	१०६	२२	—
४.	पांढरकवडा.	१९८१-८२	४०२	—	१६१८६	१६९३०	११३	१७०४३	४५२	—	२०	—	५५७
		१९८२-८३	२५१	—	१६९४१	१६९४६	२९	१६९७५	५२३	५४४	३३	—	१५
५.	घाटेंजी.	१९८१-८२	१७७	—	३६१०३	३४६६६	१६४	३४८३०	२५०३	—	३३	—	३९४
		१९८२-८३	३५९	—	३४६५९	३५९८४	२०७	३६१९१	१५९५	३७७	४२	१	७
६.	राळेगांव.	१९८१-८२	२०५	—	२५५८१	२६२११	५२	२६२६३	८२५	—	३४	—	२९९
		१९८२-८३	२३८	—	२५२६८	२६४६७	८९	२६५५६	८७०	३१५	४०	५	२६
७.	वणी.	१९८१-८२	४७९	—	३७५६२	२४१७४	१९८	२४३७२	७२	—	३७९०	४	२३३३
		१९८२-८३	५१५	—	३५३१६	२४७२७	२१३	२४९४०	७०	१८४३	३१९२	४	१२
८.	मारेंगांव.	१९८१-८२	२७०	—	३९९५५	३६०३५	२५८	३६२९३	१५०	—	५०५	४	९९७
		१९८२-८३	२९१	—	४००६७	३६१२६	२८१	३६४०७	१३५	११६०	५७२	—	७६



क्र.	वर्ग	१९८१-८२	१९८२-८३	१९८३-८४	१९८४-८५	१९८५-८६	१९८६-८७	१९८७-८८	१९८८-८९	१९८९-९०	१९९०-९१	१९९१-९२	१९९२-९३
२.	मुसद.	१९८१-८२	७६६	—	४७२७५	३२४४८	१९६	३२६४४	६९१८	—	—	२७	९९१
		१९८२-८३	५५८	—	४७००३	३०५१६	२५८	३०७७४	४६६४	७०४	२	१३२	३९
	उपखंड.	१९८१-८२	४०७	—	३४३४१	२७७३७	२०२	२७९३९	८२०	—	७१	७०	२७३
		१९८२-८३	३७०	—	३३९७५	२४०६५	१८८	२८२५३	६९०	२०५	७२	६५	१३
	महागांव.	१९८१-८२	६५४	—	३५५०४	३२७२२	२१७	३२९३९	२३३६	—	४	२	४११
		१९८२-८३	१४७६	—	३९३१६	३१०२५	४५१	३१४७६	२१११	३६१	५	३	१०
३.	दारव्हा.	१९८१-८२	९२	—	२५६०३	२१२८६	२५७	२१५४३	३७८६	—	२४	७	२६३
		१९८२-८३	७४	—	२४५६९	२२८३८	१५५	२२९९३	२७३७	२८४	१५	९	—
१३.	दिगंज.	१९८१-८२	२४२	—	३४६२३	३७६७६	२२	३७६९८	२६४२	—	—	९	२५६
		१९८२-८३	२८६	—	३४५८०	३६०५८	१३९	३६१९७	२७४३	४७९	—	३	२
१४.	नेर.	१९८१-८२	११७	—	३४६८०	३२४०८	१४७	३२५५५	३१३५	—	११	८	३६६
		१९८२-८३	१२४	—	३४१०४	३२७६२	१४०	३२९०२	२६२२	३१३	१०	७	७

अ. क्र.	जिल्हा/तालुका.	वर्ष	एकूण गळीताची धान्ये.	तंबाखू	इतर औषधी मादक पदार्थ.	एकूण औषधी व मादक पदार्थ.	चा-याची पिके.	संकीर्ण अखाद्य पिके.	एकूण अखाद्य पिके.	लागवडी खालील एकूण क्षेत्र.	एकापेक्षा अधिकवेळा लागवडी-खाली असलेले क्षेत्र.	लागवडी खालील क्षेत्र [ निव्वळ ]
१.	२.	३.	३६	३७	३८	३९	४०	४१	४२	४३	४४	४५
	जिल्हा-एकूण.	१९८१-८२	४०३६६	—	—	—	८	—	४४३४५७	८८३३७८	४२४६३	८४०९१५
		१९८२-८३	३३३५०	—	४	४	२११	—	४३६१२७	८७३४५२	२५०७६	८४८३७६
१.	यवतमाळ.	१९८१-८२	१४१४	—	—	—	—	—	३१५५७	६४३४०	२६६१	६१६७९
		१९८२-८३	५५५	—	—	—	२०५	—	३०८९४	६३२८०	१५३०	११७५०
२.	कळंब.	१९८१-८२	१५४७	—	—	—	६	—	२४४४१	४३५८८	१८०२	४१७८६
		१९८२-८३	१४५१	—	—	—	—	—	२४५५२	४३६३२	१५८७	४२०४५
३.	बाभुळगांव.	१९८१-८२	२००३	—	—	—	—	—	२७९३६	४८५१४	२००७	४६५०७
		१९८२-८३	१६००	—	—	—	—	—	२७२५९	४७३३०	९५५	४६३६५
४.	पांढरकवडा.	१९८१-८२	१०२९	—	—	—	—	—	१८०७२	३४२५८	२३४	३४०२४
		१९८२-८३	११०४	—	—	—	—	—	१८०७९	३५०२०	१७४०	३३२८०
५.	घाटंजी.	१९८१-८२	२९३०	—	—	—	—	—	३७७६०	७३८६३	५०४	७३३५९
		१९८२-८३	२०२२	—	—	—	—	—	३८२१३	७२८७२	१४८०	७१३९२
६.	राळेगांव.	१९८१-८२	११५८	—	—	—	—	—	२७४२१	५३००२	३६२	५२६४०
		१९८२-८३	१२५६	—	—	—	—	—	२७८१२	५३०८०	६७५	५२४०५
७.	वणी.	१९८१-८२	६१९९	—	—	—	—	—	३०५७१	६८१३३	२१९५	६५९३८
		१९८२-८३	५१२१	—	—	—	—	—	३१०६१	६५३७७	८४२	६४५३५
८.	मारेगांव.	१९८१-८२	१६५६	—	—	—	—	—	३७९९९	७७९०४	२५०८	७५३९६
		१९८२-८३	१९४७	—	—	—	—	—	३८३५४	७८४२१	३४४२	७४९७९

१.	२.	३.	३६	३७	३८	३९	४०	४१	४२	४३	४४	४५
९.	पुसद.	१९८१-८२	७९३६	—	—	—	२	—	४०५८२	८७८५७	११२४६	७६६११
		१९८२-८३	५५३१	—	—	—	६	—	३६३११	८३३१४	५२९५	७८०१९
१०.	उमरखेड.	१९८१-८२	१२३४	—	—	—	—	—	२९१७३	६३५१४	८१३१	५५३८३
		१९८२-८३	१०४६	—	४	४	—	—	२९३०३	६३२७८	१०६५	६२२१३
११.	महागांव.	१९८१-८२	२७५३	—	—	—	—	—	३५६९२	७११९६	९११३	६२०८३
		१९८२-८३	२४९०	—	—	—	—	—	३३९६६	७३२८२	१७४९	७१५३३
१२.	दारव्हा.	१९८१-८२	४०८०	—	—	—	—	—	२५६२३	५१२२६	४४१	५०७८५
		१९८२-८३	३०४५	—	—	—	—	—	२६०३८	५०६०७	१४८५	४९१२२
१३.	दिगत.	१९८१-८२	२९०७	—	—	—	—	—	४०६०५	७५२२८	६४९	७४५७९
		१९८२-८३	३२२७	—	—	—	—	—	३९४२४	७४००४	१८१३	७३१९१
१४.	नेर.	१९८१-८२	३५२०	—	—	—	—	—	३६०७५	७०७५५	६१०	७०१४५
		१९८२-८३	२९५९	—	—	—	—	—	३५८६१	६९९६५	१४१८	६८५४७

टीप :- सन् १९८२-८३ चे आकडे अस्थायी आहेत.

आधार :- १] कृषी संचालनालय, महाराष्ट्र शासन, पुणे-१.

२] जिल्हा ऋतू व पिके अहवाल सन् १९८२-८३.

मुख्य पिकांचे दर हेक्टरी उत्पन्न व एकूण उत्पादन.

जिल्हा : यवतमाळ.

अनु क्रमांक		पि. के.	१९८६ - ८७	
१.	२.		दर हेक्टरी उत्पन्न [ किलोमध्ये ]	उत्पादन [शंभर टनामध्ये]
१.	तांदूळ.		५८७	५४
२.	गहू.		९२१	१५१
३.	ज्वारी.		८०८	१७४८
४.	बाजरी.		३७५	३६
५.	जव [बाली].		—	—
६.	मका.		—	—
७.	नाचणी.		—	—
८.	इतर धान्ये.		—	—
९.	एकूण धान्ये.		७९१	१९८९
१०.	हरभरा.		३६५	२३
११.	तुर.		८६५	६३९
१२.	उडीद.		३०७	६६
१३.	मूग.		२६६	९९
१४.	मसूर.		—	—
१५.	इतर कडधान्ये.		२८६	२
१६.	एकूण कडधान्ये.		५८८	८३९
१७.	जवस.		२९३	१२
१८.	तीळ.		२९२	३३
१९.	भुईमूग.		६३०	११४
२०.	मोहरी व राई.		—	—
२१.	सर्डी.		—	—
२२.	नारळ.		—	—
२३.	ऊस.		६८७५	११०
२४.	कापूस.		३४९	१५३०
२५.	ताग.		३७५	३
२६.	मेस्टा [अंबाडी].		१५००	१८
२७.	तंबाखू.		—	—
२८.	एकूण औषधी व अमिली पदार्थ.		—	—
२९.	आले.		११२५	१८
३०.	मिरची.		६००	२१
३१.	हळद.		१२३३	३७
३२.	बटाटा.		—	—

टीप :- १] आकडेवारी अंतिम अंदाजावर आधारित.

२] रई गासडी १७० किलोग्राम.

३] अंबाडी गासडी १८० किलोग्राम.

आधार :- कृषी संचालनालय, महाराष्ट्र शासन, पुणे.

तक्ता क्रमांक : ३.४

विविध साधनांनी ओ लिताखालील असलेली तालुकावार क्षेत्र.

- ३१ -

जिल्हा : यवतमाळ.

[ क्षेत्रफळ हेक्टरमध्ये ]

अ.क्र.	जिल्हा / तालुका.	वर्ष	ओ लिताखालील क्षेत्र.		ओ लिताखालील ओ लिताखालील	
			पृष्ठभागीय	विहीरी	निव्वळ क्षेत्र.	एकूण क्षेत्र.
१.	२.	३.	४.	५.	६.	७.
	जिल्हा-एकूण.	१९८१-८२	६६११	१२२५७	१९५६८	२९७७०
		१९८२-८३	६०१८	१६०९६	२२११४	२८९९०
१.	यवतमाळ.	१९८१-८२	१००	८०५	९०५	१४१८
		१९८२-८३	१५६	१७४७	१९०३	१९०३
२.	कळंब.	१९८१-८२	—	१०६३	१०६३	१८१७
		१९८२-८३	१२५	१२५८	१३८३	१६१९
३.	बाभुळगांव.	१९८१-८२	१०७	५२४	६३१	१०९७
		१९८२-८३	३९५	४९०	८८५	९५२
४.	पांढरकवडा.	१९८१-८२	८११	३२५	११३६	१६०८
		१९८२-८३	६२७	४४१	१०७८	११३८
५.	घाटंजी.	१९८१-८२	४३०	७३८	११६८	२०६८
		१९८२-८३	३७१	१५८८	१९५९	२०७१
६.	राळेगांव.	१९८१-८२	२३५	५६५	८००	९८९
		१९८२-८३	३११	६६९	९८०	१०५९
७.	वणी.	१९८१-८२	१००३	१९७	१२००	१४९८
		१९८२-८३	६८१	३०९	९९०	९९०

[ पुढे चालू..... ]

१.	२.	३.	४.	५.	६.	७.
८.	मारेगांव.	१९८१-८२	२९८	२०२	५००	६९८
		१९८२-८३	५३१	२१४	७४५	७५५
९.	पुसद.	१९८१-८२	२२४६	१११२	३३५८	५७६३
		१९८३-८३	१४०५	१०४५	२४५०	५९६७
१०.	उमरखेड.	१९८१-८२	३१४	१५१८	१८३२	३०६६
		१९८२-८३	३४५	२७०१	३०४६	३०७५
११.	महागांव.	१९८१-८२	१३१	२२२८	२४२९	२९५४
		१९८२-८३	१०५	२४२४	२५२९	२९४०
१२.	दारव्हा.	१९८१-८२	२६२	८११	१०७३	१३७६
		१९८२-८३	५७४	९३५	१५०९	१६९५
१३.	दिग्रस.	१९८१-८२	४७२	१६१६	२०८८	३१४६
		१९८२-८३	२६०	६६९	९२९	२९७-४
१४.	नेर.	१९८१-८२	२०२	११८३	१३८५	२२७२
		१९८२-८३	१२२	१६०६	१७२८	१८५२

टीप :- वर्ष १९८२-८३ चे आकडे अस्थायी आहेत.

आधार :- १] कृषी संशोधनसंस्थान, महाराष्ट्र शासन, पुणे - १.

२] जिल्हा ऋतू व पिके अहवाल वर्ष १९८२-८३.

तक्ता क्रमांक : ३.५

निरनिराळ्या पिकांशील ओलिताचे तालुकावार क्षेत्र.

— ३३ —  
[क्षेत्रफल हेक्टरमध्ये]

जिल्हा : यवतमाळ.

अ.क्र.	जिल्हा/तालुका.	वर्ष	तांदूळ	गहू	खरीप ज्वारी	रब्बी ज्वारी	बाजरी	हतर धान्ये.	एकण धान्ये.	हरभरा	मूग	हतर कडधान्ये
१.	२.	३.	४.	५.	६.	७.	८.	९.	१०.	११.	१२.	१३.
	जिल्हा-एकूण.	१९८१-८२	१७८	१६५२४	—	२१	—	५५	१६७७८	३२८	८	७९
		१९८२-८३	२६९	१५००९	—	२०	—	३	१५३०१	३४७	४	५५
१.	यवतमाळ.	१९८१-८२	१५	९१३	—	—	—	—	९२८	६५	—	४०
		१९८२-८३	२०	९१०	—	—	—	—	९३०	१३५	—	१६
२.	कळंब.	१९८१-८२	—	५६०	—	—	—	—	५६०	—	—	२२
		१९८२-८३	—	५८९	—	—	—	—	५८९	—	—	२०
३.	बाभुळगांव.	१९८१-८२	—	८२३	—	—	—	—	८२३	—	—	७
		१९८२-८३	—	७२६	—	—	—	—	७२६	८४	—	८
४.	पांढरकवडा.	१९८१-८२	१०	१२००	—	—	—	—	१२१०	७५	—	४
		१९८२-८३	२	६८२	—	—	—	—	६८२	५०	—	४
५.	घाटंजी.	१९८१-८२	५	९७१	—	—	—	—	९७६	१०	—	—
		१९८२-८३	२	११६४	—	—	—	—	११६६	८	—	—
६.	राळेगांव.	१९८१-८२	—	७७१	—	—	—	—	७७१	—	—	—
		१९८२-८३	—	७७१	—	—	—	—	७७१	—	—	—
७.	वणी.	१९८१-८२	२४	११९२	—	२१	—	३८	१२७५	३	८	—
		१९८२-८३	७२	५८५	—	२०	—	—	६७७	३	४	—
८.	मारेगांव.	१९८१-८२	१०५	५०४	—	—	—	—	६०९	—	—	—
		१९८२-८३	१०५	५५५	—	—	—	—	६६०	—	—	—

[ पदे घाल..... ]

तस्ता क्रमांक : ३.५ [ पूढे चालू..... ] - ३४ -

१.	२.	३.	४.	५.	६.	७.	८.	९.	१०.	११.	१२.	१३.
९.	पुसद.	१९८१-८२	—	२८०८	—	—	—	—	२८०८	१७	—	४
		१९८२-८३	—	२४९३	—	—	—	—	२४९३	४५	—	४
१०.	अमरखेड.	१९८१-८२	—	१६७२	—	—	—	—	१६७२	—	—	—
		१९८२-८३	—	१७८०	—	—	—	—	१७८०	—	—	—
११.	महागांव.	१९८१-८२	—	१०९१	—	—	—	—	१०९१	—	—	—
		१९८२-८३	२५	१४९५	—	—	—	—	१५२०	—	—	—
१२.	दारव्हा.	१९८१-८२	४	९६२	—	—	—	—	९६६	६७	—	—
		१९८२-८३	३	१०४०	—	—	—	—	१०४३	१२	—	—
१३.	दिग्रस.	१९८१-८२	—	२०१९	—	—	—	२	२०२१	१५	—	—
		१९८२-८३	—	१५८८	—	—	—	३	१५९१	१०	—	—
१४.	नेर.	१९८१-८२	१५	१०३८	—	—	—	१५	१०६८	३०	—	२
		१९८२-८३	४०	६३१	—	—	—	—	६७१	—	—	३

[ पूढे चालू..... ]



अ.क्र.	जिल्हा/तालुका.	वर्ष	एकूण कडधान्ये	उस	मिरची	हळद	एकूण मसाले व मसाल्या चे पदार्थ.	एकूण फळे.	बटाटे	एकूण फळे व भाजीपाला	संकीर्ण बाय पिके.	एकूण खीय पिके.	कापूस
१.	२.	३.	४.	५.	६.	७.	८.	९.	१०.	११.	१२.	१३.	१४.
	जिल्हा-एकूण.	१९८१-८२	४१५	१७९०	—	—	१८२७	९०९	—	१९०३	२८१	२३९०३	२०३६
		१९८२-८३	४०६	१९५०	१७७०	९०	२१३२	८४१	२५	१८८९	२००	२२६४४	१५६१
१.	यवतमाळ.	१९८१-८२	१०५	३	—	—	१५४	५६	—	१३२	—	१३७८	३०
		१९८२-८३	१५१	५	१५०	३	१६९	१३०	—	२५५	—	१६४३	२५
२.	कळंब.	१९८१-८२	२२	२	—	—	१६९	५६	—	२९३	२६४	१३६६	४०६
		१९८२-८३	२०	२	९०	—	१३३	५६	—	२७१	१९६	१०६९	४८०
३.	बाभुळगांव.	१९८१-८२	५३	५	—	—	५४	६९	—	४८	—	१०५२	—
		१९८२-८३	९२	—	७७	—	८०	—	—	५४	—	९५२	—
४.	पांढरकवडा.	१९८१-८२	७९	२	—	—	१७५	३८	—	४२	—	१५४६	६०
		१९८२-८३	५४	२	२८१	३	२९४	१९	—	४७	—	११००	१३
५.	घाटंजी.	१९८१-८२	१०	१२	—	—	१७३	८३	—	१४५	—	१३९९	१०९
		१९८२-८३	८	१३	१५७	५	१६८	४७	—	१४३	—	१५३७	१२
६.	राळेगांव.	१९८१-८२	—	३	—	—	८	७१	—	१४	—	८६७	२४
		१९८२-८३	—	१२	४०	—	५४	५२	—	६५	—	९५४	४५
७.	वणी.	१९८१-८२	११	१०	—	—	४६	११	—	९९	—	१४५२	२१
		१९८२-८३	७	७	९०	—	१०२	६	१	१३४	—	९३४	३०
८.	मारेंगांव.	१९८१-८२	—	१	—	—	४३	१३	—	३०	—	६९६	२
		१९८२-८३	—	१	५५	—	५९	११	—	६४	—	७५३	२

तक्ता क्रमांक : ३.५ [ पूढे चालू ..... ] — ३६ —

१.	२.	३.	१७	१८	१९	२०	२१	२२	२३	२४			
९.	पुसद.	१९८१-८२	२१	४६१	—	—	२४०	१२१	—	४३६	१४	४१०१	२५
		१९८२-८३	४९	६४०	२१२	२९	२९६	१४७	४	४३५	४	४०५८	५९
१०.	उमरखेड.	१९८१-८२	—	४९५	—	—	३७६	१९९	—	७३	१	२७१६	७७
		१९८२-८३	—	५१२	२५०	३५	३२०	८३	—	४००	—	२७७२	३६
११.	महागांव.	१९८१-८२	—	६२१	—	—	१३८	४४	—	२५६	—	२१५०	६९७
		१९८२-८३	—	६२५	९४	३	१२५	३८	—	२६६	—	२५७४	२५९
१२.	दारव्हा.	१९८१-८२	६७	४७	—	—	२९	१९	—	४८	—	११७६	२५
		१९८२-८३	१२	४७	२१	—	२४	१६	१	४०	—	१२०२	१५
१३.	दिग्रस.	१९८१-८२	१५	१२१	—	—	१२७	११७	—	१५७	—	२५५८	२९
		१९८२-८३	१०	७६	१७९	७	२०८	१२०	१०	८७	—	२१०३	५८
१४.	नेर.	१९८१-८२	३२	७	—	—	९५	११२	—	१३०	२	१४४६	५५१
		१९८२-८३	३	८	७४	५	९७	११६	५	१३०	—	१०२८	५३७

[ पूढे चालू ..... ]

अ. क्र.	जिल्हा/तालुका.	वर्ष	इतर तंत पिके.	एकप तंत पिके.	गृहपूग	जवस	करडई	इतर गळीताची धान्ये.	एकप गळीताची धान्ये.	या-याची पिके.	एकप अर्षा घ पिके.	एकप अर्षा लताची पिके.
१.	२.	३.	३५.	३६.	३७.	३८.	३९.	३०.	३१.	३२.	३३.	३४.
	<u>जिल्हा-एकूण.</u>	१९८१-८२	—	२०३६	३८२२	—	१	४	३८२७	२	५८६२	२२७७०
		१९८२-८३	—	१५६१	४५२३	—	३	१२	४५३८	२११	६३११	२८९२०.
१.	यवतमाळ.	१९८१-८२	—	३०	१०	—	—	—	१०	—	४०	१४१८
		१९८२-८३	—	२५	३०	—	—	—	३०	२०५	२६०	१९०३
२.	कळंब.	१९८१-८२	—	४०६	४५	—	—	—	४५	—	४५१	१८१७
		१९८२-८३	—	४८०	७०	—	—	—	७०	—	५५०	१६१९
३.	बाभुळगांव.	१९८१-८२	—	—	४५	—	—	—	४५	—	४५	१०२७
		१९८२-८३	—	—	—	—	—	—	—	—	—	९५२
४.	पांढरकवडा.	१९८१-८२	—	६०	२	—	—	—	२	—	६२	१६०८
		१९८२-८३	—	१३	२५	—	—	—	२५	—	३८	११३८
५.	घाटंजी.	१९८१-८२	—	१०९	५६०	—	—	—	५६०	—	६६२	२०६८
		१९८२-८३	—	१२	५२२	—	—	—	५२२	—	५३४	२०७१
६.	राळेगांव.	१९८१-८२	—	२४	९८	—	—	—	९८	—	१२२	९८९
		१९८२-८३	—	४५	६०	—	—	—	६०	—	१०५	१०५२
७.	वणी.	१९८१-८२	—	२१	२५	—	—	—	२५	—	४६	१४२८
		१९८२-८३	—	२०	३६	—	—	—	३६	—	५६	९९०
८.	मारुगांव.	१९८१-८२	—	२	—	—	—	—	—	—	२	६२८
		१९८२-८३	—	२	—	—	—	—	—	—	२	७५५

तक्ता क्रमांक : ३.५ [ पूढे चालू ..... ]

- ३८ -

१.	२.	३.	४.	५.	६.	७.	८.	९.	१०.	११.	१२.	१३.
९.	पुसद.	१९८१-८२	—	२५	१६३१	—	—	४	१६३५	२	१६६२	५७६३
		१९८२-८३	—	४९	१८४०	—	—	४	१८४४	६	१९०९	५९६७
१०.	उमरखेड.	१९८१-८२	—	७७	२७३	—	—	—	२७३	—	३५०	३०६६
		१९८२-८३	—	३६	२६३	—	—	—	२६३	—	३०३	३०७५
११.	महागांव.	१९८१-८२	—	६९७	१०७	—	—	—	१०७	—	८०४	२९५४
		१९८२-८३	—	२५९	१०७	—	—	८	११५	—	३६६	२९४०
१२.	दारव्हा	१९८१-८२	—	५	१९५	—	—	—	१९५	—	२००	१३७६
		१९८२-८३	—	१५	४७८	—	—	—	४७८	—	४९३	१६९५
१३.	दिगम.	१९८१-८२	—	२९	५५६	—	१	—	५५७	—	५९०	३१४६
		१९८२-८३	—	५८	८०५	—	३	—	८०८	—	८७१	२९७४
१४.	नेर.	१९८१-८२	—	५५१	२७५	—	—	—	२७५	—	८२६	२२७२
		१९८२-८३	—	५३७	२८७	—	—	—	२८७	—	८२४	१८५२

टीप :- वर्ष १९८२-८३ चे आकडे अस्थायी आहेत.

आधार :- १] कृषी संघालनालय, महाराष्ट्र शासन, पुणे.

२] जिल्हा ऋतू व पिके अहवाल वर्ष १९८२-८३.

तक्ता क्रमांक : ३.६  
तालुकावार सिंचन विहीरी व इतर विहीरी.

- ३९ -

जिल्हा : यवतमाळ.

अ. क्रं.	जिल्हा / तालुका	विहीरीची एकूण संख्या		वापरांत असलेल्या विहीरीवर बसविलेली डिझेल पंपसेट		वापरांत नसलेल्या सिंचन विहीरीची संख्या		यशास्वी कॅम्प-नलिकांची संख्या		बसवलेल्या हातपंपाची संख्या		इतर विहीरीची संख्या			
		१९८१-८२	१९८२-८३	१९८१-८२	१९८२-८३	१९८१-८२	१९८२-८३	१९८१-८२	१९८२-८३	१९८१-८२	१९८२-८३	१९८१-८२	१९८२-८३		
१.	जिल्हा-एकूण.	२२४५२	१७५५८	१३५१	१२१३	११३०१	१०६२२	४५३६	३०२४	—	—	—	—	१३४१२	१४७१८
१.	यवतमाळ.	१५८६	११२०	३००	३००	६००	६००	३१६	१०१	—	—	—	—	३१५	३५१
२.	कळंब.	१०७३	८१३	४७	१६	७२६	५००	२६१	१४०	—	—	—	—	१०००	२०४०
३.	बाभुळगांव.	१२५७	१०४१	६	७	४४५	७२८	३४४	२५३	—	—	—	—	६६०	६६०
४.	पांढरकवडा.	४४७	३८७	३५	३७	३३०	३८७	६०	३८	—	—	—	—	६६०	१६५
५.	घाटंजी.	१०८६	२०६	२२	१११	४५०	३१०	३४७	१२७	—	—	—	—	२०४	४२२
६.	राळेगांव.	७५७	४७२	५	५	२८७	२८७	२८१	२८१	—	—	—	—	५२१	५२१
७.	वणी.	४२६	३८२	७३	५५	१६४	१६४	११४	५२	—	—	—	—	३१२	२८५
८.	मारगांव.	५८७	३२०	१८०	१८०	२५२	२६२	२६१	२६१	—	—	—	—	३३३	३३३
९.	पुतद.	१२००	१७२३	१४२	१५२	१२३४	१३४१	१८६	२५	—	—	—	—	१००२	१००२
१०.	झमखेड.	१७८६	१३०१	१५	१५	२३०	२३०	४२०	२८७	—	—	—	—	४३२	६३२
११.	महागांव.	२०३२	१८४६	४५	४६	१४८७	१५००	२०३	१५४	—	—	—	—	५५६	८५२
१२.	दारव्हा.	११४६	२८५	१६६	६६	१०००	१०००	१६१	१६६	—	—	—	—	२०३२	२७३२
१३.	दिगास.	४१७३	३७७१	२१	१२८	२२७०	१५४५	४०२	४१५	—	—	—	—	२८४२	२८००
१४.	नेर.	३४३३	२३४४	१४०	२५	१०५६	१०७५	११०३	७२४	—	—	—	—	१८२२	१८३२

टिप :- वर्ष १९८२-८३ चे आकडे अस्थायी आहेत.

आधार:- १] कृषी संचालनालय, महाराष्ट्र शासन, पुणे-१.

२] जिल्हा ऋतू व पिके अहवाल वर्ष १९८२-८३.

तक्ता क्रमांक : ३.७

विहीरी खेरीज लघु पाटबंधा-यांची कामे. [ वर्ष १९८६-८७ ]

-४०-

जिल्हा : यवतमाळ.

क्र. क्र.	जिल्हा / तालुका.	उपयोगात नसलेली कामे.				उपयोगात असलेली कामे.				ओ लिताखालील निव्वळ क्षेत्र. [ हेक्टर ].				वापरातील कामाचे लाभक्षेत्र [ हेक्टर ].			
		जिल्हा	राज्य	खाजगी	एकूण	जिल्हा	राज्य	खाजगी	एकूण	जिल्हा	राज्य	खाजगी	एकूण	जिल्हा	राज्य	खाजगी	एकूण
१.	२.	३.	४.	५.	६.	७.	८.	९.	१०.	११.	१२.	१३.	१४.	१५.	१६.	१७.	१८.
	जिल्हा-एकूण.	—	—	—	—	१६३	५०	२	२१५	१२२२०	५४२१	१६	१७६५७	१२२२०	१६०२९	१६	२८२६०
१.	यवतमाळ.	—	—	—	—	२१	३	—	२४	१५७३	२३०	—	१८०३	१५७३	६६५	—	२२३
२.	कळंब.	—	—	—	—	१५	४	—	१९	१३२६	४६२	—	१७८८	१३२६	१९५१	—	३२७
३.	बाभुळगांव.	—	—	—	—	६	३	—	९	४८५	२४८	—	७३३	४८५	७४३	—	१२२
४.	पांढरकवडा.	—	—	—	—	७	३	—	१०	४८७	६८०	—	११६७	४८७	१०६३	—	१५५
५.	घाटंजी.	—	—	—	—	५	३	—	८	४१५	४२९	—	८४४	४१५	७९४	—	१२०
६.	राळेगांव.	—	—	—	—	३	५	—	८	३५३	९८०	—	१३३३	३५३	१५०४	—	१८५
७.	वणी.	—	—	—	—	१	६	—	७	८०	३०९	—	३८९	८०	१५०५	—	१५८
८.	मारेगांव.	—	—	—	—	१४	४	१	१९	९५२	६३९	१६	१६०७	९६२	१५२४	१६	२४९
९.	पुसद.	—	—	—	—	२७	३	—	३०	२००७	१६५	—	२१७२	२००७	२८१	—	२२८
१०.	उमरखेड.	—	—	—	—	९	६	१	१६	६८९	६३६	—	१३१५	६८९	२३१९	—	३००
११.	महागांव.	—	—	—	—	१२	२	—	१४	७५३	२२३	—	९७६	७५३	८८१	—	१६३
१२.	दारव्हा.	—	—	—	—	१२	२	—	१४	८९१	६८	—	९५९	८९१	६४९	—	१५४
१३.	दिशत.	—	—	—	—	११	२	—	१३	६५९	१०९	—	७६८	६५९	३६२	—	१०२९
१४.	नेर.	—	—	—	—	२०	४	—	२४	१५५०	२५३	—	१८०३	१५५०	१७८८	—	३३३

आधार :- [१] कार्यकारी अभियंता, लघु पाटबंधारे विभाग, यवतमाळ.

[२] कार्यकारी अभियंता, सिंचन विभाग, जिल्हा परिषद, यवतमाळ.

[३] जिल्हा उपनिबंधक, सहकारी संस्था, यवतमाळ.

• • • • •

तक्ता क्रमांक : ३.८

मध्यम व मोठे पाटबंधारे प्रकल्प यामुळे भिजणारे क्षेत्र व मिळणारे फायदे. [ ३० जून, १९८७ चे ].

- ४१ -

जिल्हा : यवतमाळ.

अ.क्र.	बाब.	मोठे प्रकल्प.	मध्यम प्रकल्प	मध्यम प्रकल्प	मध्यम प्रकल्प	मध्यम प्रकल्प	मध्यम प्रकल्प
१.	२.	३.	४.	५.	६.	७.	८.
१.	प्रकल्पाचे नांव.	अप्पर पैनगंगा प्रकल्प.	पुस प्रकल्प.	सायखेडा प्रकल्प	निगनूर प्रकल्प.	गोखी प्रकल्प.	वाघाडी प्रकल्प.
२.	प्रकल्पाचे सभोत.	इसापर ता. पुसद	मरसळ ता. उमरखेड	लिंगटी ता. मारेगांव	निगनूर ता. उमरखेड	टाकळी ता. यवतमाळ	पाथड ता. दारपेडा
३.	[अ] काम पूर्ण होण्याचे वर्ष.	काम-प्रगती पथावर आहे.	१९७२	१९६९	१९६८	१९७४	काम प्रगती पथावर.
	[ब] अपूर्ण असल्यास पूर्ण होण्याचे संभाव्य वर्ष.	१९८९	---	---	---	---	१९८८
	[क] प्रकल्पाचा अंदाजे खर्च. [लाख रुपयांत].	४५५००.००	५१६.२२	१६६.५८	२४.५६	५९.१३	१२२२.००
४.	धरण.						
	[अ] मंजूर झालेली उंची [मीटरमध्ये]	४७	४३.२९	२४.७९	२०.८८	२५.२०	२३.०६
	[ब] पूर्ण झालेली उंची [मीटरमध्ये].	---	४३.२९	२४.७९	२०.८८	२५.२०	२३.०६
५.	कालवा.						
	[अ] एकूण लांबी [कि.मी.]	उ. १७५ डा. ८५	उ. २५.९१ डा. २५.९१	उ. २३.६७ डा. २६.६१	उ. ३.८७ डा. ३.८७	उ. ६.०९ डा. ६.०९	६३.०४
	[ब] पूर्ण लांबी [कि.मी.]	उ. ४० कि.मी. डा. ४०	उ. २५.९१ डा. २५.९१	उ. २३.६७ डा. २६.६१	उ. ३.८७ डा. ३.८७	उ. ६.०९ डा. ६.०९	६२.००
६.	कमाल क्षमता [दशलक्ष घनमीटर].	१२५४.००	११३.९२	३८.५१	३.६३	५.४०	४२.७१
७.	३१-३-१९८७ रोजीची प्रत्यक्ष साठा [दशलक्ष घनमीटर].	५६७.०६	११३.९२	३८.५१	३.६३	५.४०	९.४५
८.	एकूण लाभक्षेत्र [हेक्टर].	१८३९१	४५२०५	४९६८	९११	२०५०	११५९०
९.	एकूण लागवडीयोग्य क्षेत्र [हेक्टर].	१६४२०	१३६७९	३८९५	७२८	१६४०	९२७०
१०.	प्रकल्प पूर्ण झाल्यावर ओलिता खाली येणारे क्षेत्र [हेक्टर].	१२३४३	८२१५	३११६	५८७	९८४	६४९२
११.	सध्या [१९८६-८७] ओलिता खाली असलेले क्षेत्र [हेक्टर].						
	[अ] बारमाही.	४०	४५६	---	---	---	---
	[ब] हंगामी.	२११८	४४५१	११८९	१९१	२९८	१३१२

[ पुढे चालू सवस= ]

अ. क्र.	बाब.	१.	२.	३.	४.	५.	६.
१.	प्रकल्पाचे नांव.	वाघाडी प्रकल्प.	देवगांव प्रकल्प.	बोरगांव प्रकल्प.	अंतरगांव प्रकल्प.	अधर पस प्रकल्प.	झडाणे प्रकल्प.
२.	प्रकल्पाचे स्थान.	वशागदा ता. यवतमाळ.	देवगांव ता. यवतमाळ.	बोरगांव ता. यवतमाळ.	अंतरगांव ता. पांढरकवडा.	वणी [ब.] ता. पुसेद.	मसनी ता. दारव्हा.
३.	[अ] काम पूर्ण होण्याचे वर्ष.	१९८६	१९८६	१९९०	१९८८	१९८९	१९७५
	[ब] अपूर्ण असल्यास पूर्ण होण्याचे संभाव्य वर्ष.	—	—	—	—	—	—
	[क] प्रकल्पाचा अंदाजे खर्च [लाख रुपयांत]	८९७.००	१४७.४६	४५४.००	३३९.००	१३६०.००	११९७.७३२
४.	धरण.						
	[अ] यंजूर झालेली उंची [मीटर].	२६.८५	१५.९१	१९.९१	१७.४२	२८.००	३०.२९५
	[ब] पूर्ण झालेली उंची [मीटर].	२६.८५	१५.९१	५.००	१७.४२	२८.००	३०.२९५
५.	कालवा.						
	[अ] एकूण लांबी [कि.मी.]	३८.३०	६.५०	उ. ६.२१ ड. ११.००	उ. १६.०० ड. ६.००	५०.००	७५५.००
	[ब] पूर्ण लांबी [कि.मी.]	३८.३०	६.५०	रु. —	उ. १६.०० ड. ६.००	५०.००	७५५.००
६.	कमाल क्षमता. [दशलक्ष घनमीटर].	३५.३६	४.७३	६.६१	७.३५	८१.१०	७८.३२
७.	३१-३-१९८७ रोजीची प्रत्यक्ष साठी [दशलक्ष घनमीटर].	१६.२३	३.७६	—	०.७८	८१.१०	१५.२७
८.	एकूण लाभक्षेत्र [हेक्टर].	९११८	२२९९	३३६५	१५७२	१०७३२	१३०३१
९.	लाभक्षेत्राखालील लागवडीलायक क्षेत्र. [हेक्टर].	८३४२	२१७१	३०२८	१५१५	७६०६	७८०४
१०.	प्रकल्प पूर्ण झाल्यावर ओ लिता खाली येणारे क्षेत्र. [हेक्टर].	६१११	१३३४	२२७१	१३३७	६६०६	—
११.	सध्या [१९८६-८७] ओ लिता खाली असलेले क्षेत्र. [हेक्टर].	—	—	—	—	—	—
	अ] बारमाही.	—	—	—	—	—	—
	ब] हंगामी.	१०१६	१९५	—	७१	—	—



अ.क्र. १.	बाब. २.	मध्यम			प्रकल्प				
		१५.	१६.	१७.	१८.	१९.	२०.	२१.	
१.	प्रकल्पाचे नांव.	साखळी नाला प्रकल्प.	जांब नाला प्रकल्प.	नेर तलाव प्रकल्प.	वाई प्रकल्प.	नवरगांव प्रकल्प.	घापडोह प्रकल्प.	बेंबळा नदी प्रकल्प.	
२.	प्रकल्पाचे स्थान.	खानापूर ता.दरिबहा.	जांब ता.उमरखेड	नेर ता.नेर	वाई ता.केळापूर	नवरगांव ता.मारेगांव	घापडोह ता.यवतमाळ	सांवगा ता.बाभुळगांव	
३.	[अ] काम पूर्ण होण्याचे वर्ष.	१९८४	—	—	काम प्रगती पथावर.	काम प्रगती पथावर.	—	—	
	[ब] प्रकल्पाचा अंदाज खर्च. [लाख स्मयांत].	—	१९९२	१९९०	१९९२	१९९१	१९९०	—	
	[क] प्रकल्पाचा अंदाज खर्च. [लक्ष स्मयांत].	१०७.२६	२२५.५०	१७०.००	१७९.००	२७७.००	२४७.३०	५०७६.३०	
४.	धरण.								
	[अ] मंजर झालेली उंची. [मिटर]	१९.१०	२२.८१	१४.७०	१५.८४	१९.०४	२४.१०	१४.५४	
	[ब] पूर्ण झालेली उंची [मीटर].	१९.१०	—	—	—	—	—	—	
५.	कालवा.								
	[अ] स्कूण लांबी [कि.मी.]	१७.८५	१९.४०	१०.३८	उ. ६.०० डा. १२.००	१६.२	१३.४४	१२२.००	
	[ब] पूर्ण लांबी. [कि.मी.]	१७.८५	—	—	—	—	—	—	
६.	कमाल क्षमता [दशलक्ष घनमीटर].	५.९९	७.३५	६.१८	—	१३.७	१३.१२	२९७.९३	
७.	३१-३-१९८७ रोजीची प्रत्यक्ष साठा. [दशलक्ष घनमीटर].	—	—	—	—	—	—	—	
८८.	स्कूण लाभक्षेत्र [हेक्टर].	१५३७	३०६३	२३१३	२३९६	९१८७	४५६०	४८२०४	
९.	लाभक्षेत्राखालील लागवडीलायक क्षेत्र. [हेक्टर].	१३०४	२४५०	२०१२	२१५७	७३५०	४५६०	४८२०४	
१०.	प्रकल्प पूर्ण झाल्यावर ओलिता खाली येणारे क्षेत्र. [हेक्टर].	१०४३	१७१५	१२९२	१४०४	३८२०	४५६०	४८२०४	
११.	सध्या [१९८६-८७] ओलिताखाली असलेले क्षेत्र [हेक्टर].	—	—	—	—	—	—	—	
	अ] बारमाही.	—	—	—	—	—	—	—	
	ब] हंगामी.	—	—	—	—	—	—	—	

आधार :- १] कार्यकारी अभियंता, मध्यम प्रकल्प सिंचन विभाग, यवतमाळ.  
२] कार्यकारी अभियंता, पुस प्रकल्प, पुसद.  
३] कार्यकारी अभियंता, अप्पर पैरगाव प्रकल्प, पुसद.

तक्ता क्रमांक : ३.९

-४४-

वहित धारण जमिनीची संख्या व त्यांचे क्षेत्रफळ ओलिताखाली असलेली वहित धारण जमिनी आणि ओलिताखालील निव्वळ क्षेत्र.  
व वहितीच्या प्रकारानुसार आणि क्षेत्रफळ श्रेणीनुसार वहित जमिनीची संख्या.

जिल्हा : यवतमाळ.

[ क्षेत्रफळ हेक्टरमध्ये ]

अ. क्र.	क्षेत्रफळ श्रेणी.	वैयक्तिक धारण		संयुक्त धारण.		संस्थांचे धारण.		स्कूण धारण.		पूर्णपणे ओलिताखाली.		पूर्णपणे जिरायत.	
		संख्या	क्षेत्रफळ	संख्या	क्षेत्रफळ	संख्या	क्षेत्रफळ	संख्या	क्षेत्रफळ	संख्या	क्षेत्रफळ	संख्या	क्षेत्रफळ
१.	२.	३.	४.	५.	६.	७.	८.	९.	१०.	११.	१२.	१३.	१४.
१.	०.५ हेक्टरच्या आत.	२०६६	८१०	५०	१५	—	—	२११६	८२५	४१	१२	१७३०	५८९
२.	०.५ ते १.० हेक्टर.	१३२१५	१११९५	१७७	१३४	२८	२०	१३४२०	११३४९	३५	२२	१२२०७	९९७२
३.	१.० ते २.० हेक्टर.	५५४९३	८५६७७	८२२	१२८६	३३	४६	५६३४८	८७००९	६१	८६	५३१९७	७५४७२
४.	२.० ते ३.० हेक्टर.	४५५९२	११३८९६	७८९	१९०८	१८	४३	४६३९९	११५८४७	५४	१३६	४३३३१	९८३२९
५.	३.० ते ४.० हेक्टर.	२९९६९	१०३३८३	५८५	१९९८	२७	९५	३०५८१	१०५४७६	५१	१७८	२७७८६	८३३६२
६.	४.० ते ५.० हेक्टर.	२१५३१	९६९८५	४७७	२१२३	५४	२३४	२२०६२	९९३४२	१३	५७	१९६०५	७८१३३
७.	५.० ते ६.० हेक्टर.	१४४८५	७९७३७	३९६	२१६६	९	५०	१४८९०	८१९५३	—	—	१२५७९	६०५०५
८.	६.० ते ७.५ हेक्टर.	१४३७७	९५६८९	३९३	२६०६	१५	१०२	१४७८५	९८३९७	—	—	१२८०२	७५२७४
९.	७.५ ते १०.० हेक्टर.	१३३२४	११५७२७	४४८	३८५०	३२	२७५	१३८०४	११९८५२	—	—	११९०९	९०९७६
१०.	१०.० ते २०.० हेक्टर.	१४६०५	१८८३८४	५३०	६७७४	१९	२७१	१५१५४	१९५४२९	—	—	१२८३४	१४३५७८
११.	२०.० ते ३०.० हेक्टर.	१२६१	३८७१५	६८	१५३४	१४	३४५	१३४३	३०५९४	—	—	१००१	१८८०२
१२.	३०.० ते ४०.० हेक्टर.	१२९	४३१०	१३	४४२	७	२३२	१४९	४९८४	—	—	११७	२४८६
१३.	४०.० ते ५०.० हेक्टर.	४२	१९१४	१	४९	२	८४	४५	२०४७	—	—	३८	१२७६
१४.	५०.० ते वरील हेक्टर.	३७	२२९९	४	२६२	२	११९	३३	२६८०	—	—	२६	१५७१
१५.	सर्व श्रेणी मिळून स्कूण.	२२६११६	९२८७२१	४७५३	२५१४७	२६०	१९१६	२३११२९	९५५७८४	२५५	४९१	२०९१६२	७४०७२५

[ पुढे चालू.... ]

अ. क्र.	क्षेत्रफळ श्रेणी.	अंशतः ओ लिता खाली.	संपूर्ण मालकीचे	पूर्णपणे भाडेपट्टीने	अंशतः मालकीचे व	अंशतः भाडेपट्टीने						
		संख्या	एकूण क्षेत्र	ओ लिता खाली क्षेत्र.	संख्या	क्षेत्र	संख्या	क्षेत्र	संख्या	एकूण क्षेत्र	भाडेपट्टीचे क्षेत्र.	मालकीचे क्षेत्र.
१.	२.	१५.	१६.	१७.	१८.	१९.	२०.	२१.	२२.	२३.	२४.	२५.
१.	०.५ हेक्टरच्या आंत.	३४५	१२५	९४	१२००	७५५	३४	९	१८२	६१	४२	१९
२.	०.५ ते १.० हेक्टर.	११७८	९३२	७६७	१२८७२	१०९२५	१६०	१२१	३८८	३०३	१५२	१५१
३.	१.० ते २.० हेक्टर.	३०९०	४३९५	२१४९	५४३८२	८३९३३	८२७	१२६९	११३९	१८०७	११३२	६७५
४.	२.० ते ३.० हेक्टर.	३०१४	६८९७	२३७५	४४८४८	१११९३४	७८५	१९६२	७६६	१९५१	१२१२	७३९
५.	३.० ते ४.० हेक्टर.	२७४४	८९२९	२१४७	३२४७९	१०१७४१	६२८	२१०१	४७४	१६३४	९६६	६६८
६.	४.० ते ५.० हेक्टर.	२४४४	१०२६७	१९२२	२०७८६	९३६३५	६९०	३०४९	५८६	२६५८	१४३१	११२५
७.	५.० ते ६.० हेक्टर.	२३११	१२०५९	१८७४	१४०५०	७७३४६	४८१	२६०५	३५९	२००२	१२४६	७५६
८.	६.० ते ७.५ हेक्टर.	१९८३	१२४०६	१७९४	१३८६१	९२१५९	५१३	३४७६	४११	२७६२	१६२८	११३४
९.	७.५ ते १०.० हेक्टर.	१८९५	१४९६७	१८८९	१२८४९	१११९३७	४९३	४०७५	४६२	३८४०	२२३०	१६१०
१०.	१०.० ते २०.० हेक्टर.	२३२०	२४५५०	२७५६	१३७९४	१७६४०५	५९३	८४०४	७६७	१०६२०	४७००	५९२०
११.	२०.० ते ३०.० हेक्टर.	३४२	६७००	५०९	११९४	२६९७०	३१	७८३	११८	२८४१	१२२६	१६१५
१२.	३०.० ते ४०.० हेक्टर.	३२	१०१६	६२	१२६	४२२३	१	३५	२२	७२६	३७१	३५५
१३.	४०.० ते ५०.० हेक्टर.	७	२८२	२३	३७	१६९९	२	८८	६	२६०	७०	१९०
१४.	५०.० ते वरील हेक्टर.	७	३९७	१७	२९	२४४४	१	६०	३	१७६	३७	१३९
१५.	सर्व श्रेणी मिळून एकूण.	२१७१२	१०३९२२	१८३७८	२३०२०७	८९६१०६	५२३९	२८०३७	५६८३	३१६४१	१६४४३	१५१९८

टीप :- [ सन् १९८०-८१ चे आकडे अस्थायी आहेत ]

आधार :- कृषी गणना, १९८०-८१.

== == ==

तक्ता क्रमांक : ३.१०

तालुकावार कृषी विषयक अवजारे.

-४६-

जिल्हा : यवतमाळ.

[ वर्ष १९८२ ]

अ.क्र.	जिल्हा/तालुका.	नागरांची संख्या	गाडयांची संख्या.	उत्पादक चरक	ओ लिवा- साठी	अरे लिता- साठी	ट्रॅक्टर.	तेल धाणी	५ किलो व त्या- पेक्षा अधिक.	५ किलो पेक्षा कमी.	
१.	२.	३.	४.	५.	६.	७.	८.	९.	१०.	११.	१२.
	जिल्हा-एकूण.	२२४६६	२०५५०	६६२८५	२१	२०	२३००	११५०३	१२६	१५	३
१.	यवतमाळ.	७६३६	१७१५	२८०८	—	१	—	३३६	३७	—	—
२.	कळंब.	४२६२	१०८४	३५२८	१	१	३३४	६८२	८	—	—
३.	बामुळगांव.	३३७८	१२०४	२६३३	१	—	२१३	७३६	१२	१	—
४.	पांढरकवडा.	७३४२	६४१	४१६२	—	—	११२	३०३	१०	६	—
५.	घाटंजी.	७४७५	१२१४	१४०	१	२	२३६	४७१	७	—	—
६.	राळेगांव.	६०८८	१५५५	४६५६	—	१	२३६	६०३	१५	—	—
७.	वणी.	११५७५	३३०	२३८४	—	—	१२७	२६५	६	३	१
८.	मारेगांव.	१००६७	४२७	६६७२	—	—	२८	२२	४	—	—
९.	पुसद.	६५६३	२३०४	५४३३	—	—	१७६	११२४	२	२	—
१०.	उमरखेड.	७३८०	१४१२	६०३७	२	५	१३२	१०२८	४	—	—
११.	महागांव.	८३४०	१४७०	६१७८	—	१	२१	१२७८	३१	२	—
१२.	दारव्हा.	४५५३	१८१७	३५१२	४	५	१६३	२५२	११	—	१
१३.	दिगस.	७७१८	२७५०	६७१७	४	४	१२६	१८१६	१०	१	१
१४.	नेर.	६३७५	२५५७	५०५३	—	—	२४२	१४२६	३२	—	—

आधार :- पशुगणना, १९८२.

तक्ता क्रमांक : ३.११

दुष्काळ, टंघाई, टंघाई सदस्य परिस्थितीची माहिती [ १९८६-८७ या वर्षाकरिता ]

- ४७ -

जिल्हा : यवतमाळ

अ.क्रं.	बाब.	जिल्ह्याची स्कूण.	यवतमाळ	कळंब	बाभुळगांव	पांढरकवडा	घाटंजी	राळेगांव
१.	२.	३.	४.	५.	६.	७.	८.	९.
अ]	दुष्काळ व तीव्र टंघाई.							
१]	तालुक्यातील स्कूण गांवाची संख्या.	२०९९	१४२	१४१	१२८	१५१	१५८	१३३
२]	ग्रस्त गांवांची संख्या.	७७१	४२	३०	४१	६३	५६	३३
३]	ग्रस्त लोकसंख्या.	५५९१०८	२६९०६	१५३३७	२०४३६	४१९७५	४७५२६	१८६७५
४]	जमीन महसुलांमध्ये पूर्ण निलंबन दिलेल्या गांवाची संख्या.	७७१	४२	३०	४१	६३	५६	३३
५]	अंदाजित हानी. [स्मयामध्ये].	उ. ना.	उ. ना.	उ. ना.	उ. ना.	उ. ना.	उ. ना.	उ. ना.
६]	अ] पीक न येणे.	उ. ना.	उ. ना.	उ. ना.	ह. ना.	उ. ना.	उ. ना.	उ. ना.
	ब] पशुधन मालमत्ता इत्यादीची हानी.	उ. ना.	उ. ना.	उ. ना.	उ. ना.	उ. ना.	उ. ना.	उ. ना.
७]	मदतीची हाती घेतलेली कामे.	३७५	३३	३१	१७	४०	२३	२६
८]	कामावर घेतलेल्यांची संख्या	२०७७१	१८६३	१७१३	६४०	२४४२	१२८७	१७१६
९]	केलेला खर्च. [स्मयात].	५४४३७०००	उ. ना.	उ. ना.	उ. ना.	उ. ना.	उ. ना.	उ. ना.
१०]	शेतजमीन अधिनियम खाली दिलेल्या तगाईची रक्कम [स्मयामध्ये]	उ. ना.	उ. ना.	उ. ना.	उ. ना.	उ. ना.	उ. ना.	उ. ना.
ब]	अवर्षण सदस्य परिस्थिती.							
	१ ते १०.	निरंक	निरंक	निरंक	निरंक	निरंक	निरंक	निरंक
क]	पूर.							
१]	तालुक्यातील स्कूण गांवाची संख्या.	२०९९	१४२	१४१	१२८	१५१	१५८	१३३
२]	ग्रस्त गांवाची संख्या.	५८१	२३	१४	४६	३५	४१	७५
३]	ग्रस्त लोकसंख्या.	उ. ना.	उ. ना.	उ. ना.	उ. ना.	उ. ना.	उ. ना.	उ. ना.

[ पुढे चालू..... ]

राकता क्रमांक : ३.११ [ पूढे चालू..... ]

-४८-

क्र.	व.	३.	४.	५.	६.	७.	८.	९.
४]	जमीन महसुलामध्ये पूर्ण क्लिंबन दिलेल्या गांवाची संख्या.	५८१	२३	१४	४६	३५	४१	७५
५]	अंदाजित हानी [स्पयामध्ये].	उ.ना.	उ.ना.	उ.ना.	उ.ना.	उ.ना.	उ.ना.	उ.ना.
६]	अ] पीक न येणे. ब] पशुधन, मालमत्ता इत्यादींची हानी.	उ.ना. उ.ना.	उ.ना. उ.ना.	उ.ना. उ.ना.	उ.ना. उ.ना.	उ.ना. उ.ना.	उ.ना. उ.ना.	उ.ना. उ.ना.
७]	मदतीची हाती घेतलेली कामे.	उ.ना.	उ.ना.	उ.ना.	उ.ना.	उ.ना.	उ.ना.	उ.ना.
८]	कामावर घेतलेल्यांची संख्या.	उ.ना.	उ.ना.	उ.ना.	उ.ना.	उ.ना.	उ.ना.	उ.ना.
९]	केलेला खर्च. [ स्पयामध्ये ].	उ.ना.	उ.ना.	उ.ना.	उ.ना.	उ.ना.	उ.ना.	उ.ना.
१०]	शेतजमीन अधिनियम खाली दिलेल्या तगाईची रक्कम [ स्पयामध्ये ].	उ.ना.	उ.ना.	उ.ना.	उ.ना.	उ.ना.	उ.ना.	उ.ना.

[ पूढे चालू ..... ]

अ.क्र.	बाब.	जिल्हयाची स्कूण.	ता	लु	का	का	का	का	का	का
१.	२.	३.	१०.	११.	१२.	१३.	१४.	१५.	१६.	१७.

अ] दुष्काळ व तीव्र टंचाई.

१] तालुक्यातील स्कूण गांवाची संख्या.	२०९९	१६२	२२१	१७६	१५७	११६	१४६	१४७	१२१
२] ग्रस्त गांवाची संख्या.	७७१	१६	२१	७६	२५	५१	१४६	५०	१२१
३] ग्रस्त लोकसंख्या.	५५९१०८	१२५६४	१२१८६	५९६५६	१८७९५	४०२३१	११६५३५	४००३५	८८२५१
४] जमीन महसुलामध्ये पर्ण निर्लबन दिलेल्या गांवाची संख्या.	७७१	१६	२१	७६	२५	५१	१४६	५०	१२१
५] अंदाजित हानी [स्पयामध्ये].	उ.ना.	उ.ना.	उ.ना.	उ.ना.	उ.ना.	उ.ना.	उ.ना.	उ.ना.	उ.ना.
६] अ] पीक न घेणे.	उ.ना.	उ.ना.	उ.ना.	उ.ना.	उ.ना.	उ.ना.	उ.ना.	उ.ना.	उ.ना.
ब] पशुधन मालमत्ता इत्यादींची हानी.	उ.ना.	उ.ना.	उ.ना.	उ.ना.	उ.ना.	उ.ना.	उ.ना.	उ.ना.	उ.ना.
७] मदतीची हाती घेतलेली कामे.	३७५	२६	३०	२६	१५	१७	३०	३६	२५
८] कामावर घेतलेल्यांची संख्या.	२०७७१	१८९	३००१	१३४५	७१७	८७७	१५६४	१४१९	१६९८
९] केलेला खर्च. [स्पयात].	५४४३७०००	उ.ना.	उ.ना.	उ.ना.	उ.ना.	उ.ना.	उ.ना.	उ.ना.	उ.ना.
१०] भेतजमीन अधिनियमाखाली दिलेल्या तगाईची रक्कम [स्पयामध्ये].	उ.ना.	उ.ना.	उ.ना.	उ.ना.	उ.ना.	उ.ना.	उ.ना.	उ.ना.	उ.ना.

ब] अवर्षण सदृश परिस्थिती.

१ ते १०.

निरंक निरंक निरंक निरंक निरंक निरंक निरंक निरंक निरंक

क] पूर.

१] तालुक्यातील स्कूण गांवाची संख्या.	२०९९	१६२	२२१	१७६	१५७	११६	१४६	१४७	१२१
२] ग्रस्त गांवाची संख्या	५८१	५९	३५	५१	५४	२९	३०	८२	७
३] ग्रस्त लोकसंख्या.	उ.ना.	उ.ना.	उ.ना.	उ.ना.	उ.ना.	उ.ना.	उ.ना.	उ.ना.	उ.ना.

तुम्हारा क्रमांक : ३.११ [ पुढे चालू..... ]

-५०-

१.	२.	३.	१०	११	१२	१३	१४	१५	१६	१७
४]	जमीन महसुलामध्ये पूर्ण निर्लंबन दिलेल्या गांवाची संख्या.	५८१	५६	३५	५१	५४	२९	३०	८२	७
५]	अंदाजित हानी [स्वयामध्ये].	उ. ना.	उ. ना.	उ. ना.	उ. ना.	उ. ना.	उ. ना.	उ. ना.	उ. ना.	उ. ना.
६]	अ] पीक न येणे. ब] पशुधन, मालमत्ता इत्यादींची हानी.	उ. ना.	उ. ना.	उ. ना.	उ. ना.	उ. ना.	उ. ना.	उ. ना.	उ. ना.	उ. ना.
७]	मृदतीची हाती घेतलेली कामे. संख्या.	उ. ना.	उ. ना.	उ. ना.	उ. ना.	उ. ना.	उ. ना.	उ. ना.	उ. ना.	उ. ना.
८]	कामावर घेतलेल्यांची संख्या. संख्या.	उ. ना.	उ. ना.	उ. ना.	उ. ना.	उ. ना.	उ. ना.	उ. ना.	उ. ना.	उ. ना.
९]	केलेला खर्च [स्वयान्त].	उ. ना.	उ. ना.	उ. ना.	उ. ना.	उ. ना.	उ. ना.	उ. ना.	उ. ना.	उ. ना.
१०]	शेतजमीन अधिनियमाखाली दिलेल्या तराईची रक्कम [स्वयामध्ये]	उ. ना.	उ. ना.	उ. ना.	उ. ना.	उ. ना.	उ. ना.	उ. ना.	उ. ना.	उ. ना.

आधार :- जिल्हाधिकारी, जिल्हाधिकारी कार्यालय, यवतमाळ.

.....



टंचाईच्या पूर्वेतिहासानुसार कठीण व इतर टंचाईग्रस्त भाग ठरविण्याबाबत माहिती  
[ १९८६-८७ वर्षाकरिता ]

जिल्हा : यवतमाळ.

जिल्हा/तालुका.	मंडळ	मंडळातील गांवाची संख्या.	ग्रस्त गांवाची संख्या.
१.	२.	३.	४.
जिल्हा-एकूण.	५८	२०८९	७७१
[ १ ] यवतमाळ.	[ १ ] यवतमाळ.	४१	१२
	[ २ ] हिवरी.	३३	१३
	[ ३ ] कोळंबी.	३०	१०
	[ ४ ] येळाबारा.	२६	७
[ २ ] कळंब.	[ ५ ] कळंब.	३४	—
	[ ६ ] सावरगांव.	५४	—
	[ ७ ] मेटीखेडा.	२५	२
	[ ८ ] जोडमोहा.	२८	२८
[ ३ ] बाभुळगांव.	[ ९ ] बाभुळगांव.	५०	१७
	[ १० ] घारेफळ.	२८	१७
	[ ११ ] पहूर.	२९	४
	[ १२ ] सावर.	२०	३
[ ४ ] पांढरकवडा.	[ १३ ] पांढरकवडा.	५२	९
	[ १४ ] खेडा.	४७	४५
	[ १५ ] पाटणबोरी.	५२	९
[ ५ ] घाटंजी.	[ १६ ] घाटंजी.	३५	१८
	[ १७ ] पारवा.	५३	१६
	[ १८ ] सावळी.	३८	८
	[ १९ ] घोटी.	३२	१४
[ ६ ] राळेगांव.	[ २० ] राळेगांव.	४४	११
	[ २१ ] वाढोणाबाजार.	३२	—
	[ २२ ] वर्ध.	२६	१९
	[ २३ ] वडकी.	३१	३
[ ७ ] तणी.	[ २४ ] तणी.	३७	—
	[ २५ ] पुनवट.	३८	—
	[ २६ ] शिंदोला.	५३	—
	[ २७ ] रासा.	३३	१६
[ ८ ] मारेगांव.	[ २८ ] मारेगांव.	३६	—
	[ २९ ] माडी.	४२	—
	[ ३० ] कुंभा.	३५	२१
	[ ३१ ] जामनी.	३१	—
	[ ३२ ] मुकूटबन.	४०	—
	[ ३३ ] शिबला.	४२	—

तक्ता क्रमिक - ३.१३ [ पूढे चालू.... ]

१.	२.	३.	४.
[९] पुसद.	[३४] पुसद.	६०	—
	[३५] खंडाळा.	३७	३७
	[३६] जांब बाजार.	३९	३९
	[३७] शेंबाळपिंपरी.	४१	—
[१०] उमरखेड.	[३८] उमरखेड.	३८	—
	[३९] ढाणकी.	२१	९
	[४०] विडूळ.	३४	—
	[४१] बीटरगांव.	६४	१६
[११] महागांव.	[४२] महागांव.	३०	७
	[४३] मोरथ.	१८	११
	[४४] गुंज.	३४	—
	[४५] काली दौलतखान.	३३	३३
[१२] दारव्हा.	[४६] दारव्हा.	४०	४०
	[४७] लाडखेड.	४४	४४
	[४८] लोही.	३१	३१
	[४९] चिखली [भाडिंगांव].	३१	३१
[१३] दिगस.	[५०] दिगस.	३७	१४
	[५१] आर्णी.	३०	८
	[५२] जवळा.	२३	११
	[५३] लोनबेहळ.	३०	१०
	[५४] कलगांव.	२६	७
[१४] नेर.	[५५] नेर.	३७	३७
	[५६] मालखेड.	२७	२७
	[५७] सिरजगांव [पांढरी]	२८	२८
	[५८] माणिकवाडा.	२९	२९

आधार :- जिल्हाधिकारी, जिल्हाधिकारी कार्यालय, यवतमाळ.

तक्ता क्रमांक : ४.१

तालुकावार पशुधन [ १९८३ च्या गणनेप्रमाणे ]

- ५३ -

जिल्हा : यवतमाळ.

अ. क्रं.	जिल्हा/तालुका	विदेशी / संकरित गाथी व पैल			अडीच वर्षावरील गाथी			विदेशी / संकरित अडीच वर्षापर्यन्तची वासरे.	एकूण विदेशी / संकरित गाथी व पैल.	
		अडीच वर्षावरील बैल	अडीच वर्षावरील गाथी	अडीच वर्षावरील गाथी	अडीच वर्षावरील गाथी	अडीच वर्षावरील गाथी	अडीच वर्षावरील गाथी			
१.	२.	३.	४.	५.	६.	७.	८.	९.	१०.	११.
	जिल्हा-एकूण.	२८९	१७२	४६१	७८३	५९१	४५	१४१९	२१६१	४०४१
१.	यवतमाळ.	२४	६	३०	६८	५३	२	१२३	१९९	३५२
२.	कळंब.	१२	९	२१	३३	३०	३	६६	१२४	२११
३.	बाभुळगांव.	२	३	५	६	९	—	१५	२६	४६
४.	पांढरकवडा.	७	२०	२७	१७	३२	—	४९	१४६	२२२
५.	घाटंजी.	१५	१२	२७	३६	२३	२	६१	१६९	२५७
६.	राळेगांव.	२०	९	२९	२२	१०	—	३२	९६	१५७
७.	वणी.	३६	१३	४७	३०	३४	१	६५	९५	२०७
८.	मारेगांव.	११	१५	२६	३५	४२	—	७७	७०	१७३
९.	पुसद.	६५	४४	१०९	१६७	१४५	१३	३२५	३२६	७६०
१०.	उमरखेड.	१३	७	२०	२०४	८९	१२	३०५	२५५	५८०
११.	महागांव.	७	११	१८	६१	२५	६	९२	२१६	३२६
१२.	दारव्हा.	३३	५	३८	२५	२२	—	४७	१०९	१९४
१३.	दिगस.	३५	६	४१	५७	३७	३	९७	२२२	३६०
१४.	नेर.	११	१२	२३	२२	४०	३	६५	१०८	१९६

[ पुढे चालू ..... ]

तक्ता क्रमांक : ४.१ [ पूढे चालू..... ]

- ५४ -

अ. क्र.	जिल्हा/तालुका.	दे शी		गा यी		व		बै ल			
		तीन	वर्षावरील	दैन		तीन	वर्षावरील	गायी			
		केवळ पेदाशी करिता वापरलेले वळू दैल.	पेदाशी करिता उपयोगात आणलेले दैल.	केवळ कामा- करिता वापरलेले दैल.	इतर दैल	एकूण तीन वर्षावरील दैल.	दुभत्या	आटलेल्या व. एकदा- ही न द्विपाय- लेल्या.	फक्त कामा- साठी.	इतर गायी	एकूण गायी.
१.	२.	१२.	१३.	१४.	१५.	१६.	१७.	१८.	१९.	२०.	२१.
	जिल्हा-एकूण.	१२४२	१२३२	२८३२७८	२८१७	२८२९७६	८७४२२	१२१८०२	५१५	६६६	२८०४८२
१.	यवतनाळ.	११२	३८	१७५२१	२७	१७७७५	४५६५	१५४१३	—	२	१२२८०
२.	कळंब.	१३२	७१२	१५०६५	१३८	१६०६१	५३५०	२२५७	१०१	८७	१५४२५
३.	बाभुळगांव.	१३७	३२१	१२५००	१२२	१३०८०	३५२२	८७६	८४	१०१	११८५३
४.	पांढरकवडा.	१४१	४१	१८२६२	१५१	१८६०२	४२३७	१२६६३	१७	८	१७६२५
५.	घाटंजी.	१०७	६	२३८०६	१४५	२४०६४	६०२८	१४६६०	—	—	२०६८८
६.	राळेगांव.	१२८	५६	१८४४१	१४५	१८८४०	५५२४	११४०४	—	—	१६२२८
७.	वणी.	२१	३६	२५८५४	२३१	२६२१२	७२५२	१७३१५	६	१२६	२४६२२
८.	मारेगांव.	४६१	१७२	२६३७०	२५७	२७२६०	८६०२	१८७८०	—	१७	२७३२२
९.	पुसद.	७१	५३	२२४८०	१५६	२२७६०	७६२६	१५५७४	२	२८	२३३००
१०.	उमरखेड.	७४	२०४	२३१२२	७३५	२४२१२	१०२२६	१६७७८	६७	१०२	२७२५०
११.	महागांव.	६५	५३	२१६५७	३४८	२२१२३	७३२१	१४२२२	१०७	१५	२२५०५
१२.	दारव्हा.	६२	१७२	१४६६४	१४१	१५०४६	३८२२	२६०३	१०७	१२	१३६२१
१३.	दिगस्त.	१४०	५८	२३५३३	१०५	२३८३६	६२६२	१५२२५	२	१५०	२१६४६
१४.	नेर.	१३७	३	१२२१२	४६	२०१०५	६०३५	११३६२	२२	४	१७४३०

[ पूढे चालू ..... ]

अ. क्रं.	जिल्हा/तालुका.	तीन वर्षा	एकूण देशी	विदेशी/	तीन वर्षावरील रेंडे					तीन वर्षावरील म्हशी			
					खालील	गायी व	संकरित	कुवळ	पैदाशी	फक्त	इतर	एकूण	पैदाशीसाठी
		देशी	बैल.	व देशी	पैदाशी	व	कामा-	इतर	रेंडे.	दुभत्या	आटलेल्या	कामा-	इतर
		वातरे.		व बैल.	साठी	साठी	साठी.			व न	व्यापलेल्या	साठी.	
१.	२.	३.	४.	५.	६.	७.	८.	९.	१०.	११.	१२.	१३.	१४.
	जिल्हा-एकूण.	१८२५८५	७५३०५०	७५७०२१	१५२६	३६७	१३२५	१०३	३३२१	२७७२२	३६४०३	२०२	१६६
१.	यवतमाळ.	११४१४	४२१६२	४२५२१	१२०	२१	२८	२	१७१	२६८२	३७५३	१५	२०
२.	कळंब.	१०३६४	४१२२०	४२१३१	१३७	६	१८	३	१६४	१४७९	२२३३	८	२
३.	बाभुळगांव.	७६७२	३२६०५	३३६५१	११६	५४	११६	४	२२०	१२१४	१७०४	२४	१०
४.	पांढरकवडा.	१०२०३	४७१३०	४७३५२	१४२	३४	१२७	१०	३२०	१५५२	२६०५	६	१
५.	घाटंजी.	१३८६०	५८६१२	५८८६२	११५	४३	१४७	४	३०२	१५०२	२३२२	—	—
६.	राळेगांव.	१२१२१	४७२५२	४८११६	१३५	१०	४६	१२	२१०	१३०४	१८७२	२	—
७.	वणी.	१८२१२	६२८२३	७००३०	८३	१३	२०	१६	२०२	२६१०	३४७२	५	६२
८.	मारेगांव.	१६८३२	७१४२१	७१६६४	१२८	१५	११३	४	२६०	१७२२	२८८१	३	३
९.	पुसद.	१४१२१	६०२५१	६१०११	५२	१४	६२	६	१४१	२६४४	२६४८	७३	१३
१०.	उमरखेड.	१७७३१	६२१२३	६२७७३	८२	५१	२०४	७	३४४	२५३१	२६०२	१०	७.
११.	महागांव.	१५३०२	५२२३०	६०२५६	२०	२५	८४	१८	२१७	१५१८	१२४८	२३	१३
१२.	दारवहा.	७८७८	३६५४५	३६७३२	७५	१२	४२	३	१३२	१७७२	२३५५	२३	११
१३.	दिगस.	१३०४३	५८५२५	५८८८५	१०४	६३	१६२	५	३४१	२८५१	३६२१	९	२३
१४.	नेर.	१२३६२	४२८२७	५००२३	१४०	६	६५	२	२१३	२३३४	२३१०	१	१

तक्ता क्रमांक : ४.१ [ पूढे चालू.... ]

-५६-

अ.क्रं.	जिल्हा/तालुका.	म्हेशी व रेडे	म्हेशी	रेडेके	म्हेशी व रेडे	स्कूण	मेंढया	बक-या	घोडे व शिंगरे.	झतर	स्कूण	स्कूण
१.	२.	३४.	३५.	३६.	३७.	३८.	३९.	४०.	४१.	४२.	४३.	
	जिल्हा-स्कूण.	६४४२३	३५६७८	१०३४२२	८६०५८३	२०३७	३३२७४०	२५८३	५०३२२	१२६२२७२	५६६८७२	
१.	यवतमाळ.	६४७०	३१२३	२८३४	५२३५५	८५	२१२०४	३६०	३४४४	८५१४८	३४८१६	
२.	कळंब.	३७२२	२१६०	६०४६	४८१७७	१६७७	३१३४०	१४०	२२५२	७४२२३	४०६६७	
३.	बाभुळगांव.	२२५२	१५३८	४७८०	३७४३१	१५१	१५६२७	२३६	२७४७	५६१६२	२३२६३	
४.	पांढरकुवडा.	४१७१	२३२५	६८१६	५४१६८	२३१	२१५८१	१३०	२२१२	७२७२२	३८१६०	
५.	घाटंजी.	३८२४	२१४३	६३४६	६५११५	१२	१८४१७	२१०	२७१०	८६५६४	४७४४१	
६.	राळेगांव.	३१७८	१४२२	४८१७	५२२३३	२७०	२२८२७	३०४	१२४१	७८२७५	३०८६२	
७.	वणी.	६१४२	४५१४	१०८६५	८०८२५	२८०३	३४४५४	४१	५४३८	१२३६३१	७४१०२	
८.	मारेगांव.	४६०२	२५८७	७४५६	७२१२०	१०२२	२४७१६	२२	३६२०	१०८६४०	४८८२१	
९.	पुसद.	५३७८	२७२४	८३१३	६२३२४	५२५	३१०१३	१४२	५०२७	१०६१७८	४२२३७	
१०.	उमरखेड.	५१५७	२७८७	८२८८	७८०६१	२२	२४५१४	४१	३७४८	१०६३८६	३२३०२	
११.	महागांव.	३५०२	२११७	५८३६	६६०२३	३२	३१७१३	१५६	४४३२	१०२४३२	३७६५१	
१२.	दारव्हा.	४१६१	१८८४	६१८४	४२२२३	२३६	२०७७०	१६५	३५६०	६७६५४	३११२३	
१३.	दिगस.	६५०४	३६२६	१०४७१	६२३६६	२३५	२८२१८	२८६	२७८६	१०१५७१	५१३६२	
१४.	नेर.	४६४६	२५८१	७४४०	५७५२३	२०६	२१२७६	३४३	४८५८	८४२१६	३३२८१	

आधार :- पशुगणना, १९८२.

तक्ता क्रमांक : ४.२

- ५७ -

जिल्हयातील पशुवैद्यकीय संस्थांची तालुकावार संख्या [ १९८६-८७ या वर्षाकरिता ]

जिल्हा : यवतमाळ.

अ.क्र.	जिल्हा/तालुका.	पशुवैद्यकीय संस्थांचा प्रकार									
		पशुवैद्यकीय सर्व चिकीत्सा लय.	पशुवैद्यकीय दवाखाने राज्य स्तर.	पशुवैद्यकीय पथके स्थानिक स्तर.	पशुवैद्यकीय पथके पथके राज्य	पशुरोग अन्वेषण प्रयोगशाळा. राज्य	फिरती पशुरोग विभागीय नियंत्रण पथके.	फिरते पशुवैद्यकीय दवाखाने. पथके.	दक्षता पथके.	कृत्रिम रेतन वै. प्रशिक्षण केंद्रे.	
१.	२.	३.	४.	५.	६.	७.	८.	९.	१०.	११.	१२.
	जिल्हा-एकूण.	१	—	२९	६६	—	—	१	१	—	—
१.	यवतमाळ.	१	—	२	८	—	—	१	१	—	—
२.	कळंब.	—	—	२	२	—	—	—	—	—	—
३.	बाभुळगांव.	—	—	२	५	—	—	—	—	—	—
४.	पांढरकवडा.	—	—	२	२	—	—	—	—	—	—
५.	घाटंजी.	—	—	२	२	—	—	—	—	—	—
६.	राळेगांव.	—	—	२	८	—	—	—	—	—	—
७.	वणी.	—	—	८	६	—	—	—	—	—	—
८.	मारेगांव.	—	—	८	६	—	—	—	—	—	—
९.	पुसद.	—	—	२	२	—	—	—	—	—	—
१०.	उमरखेड.	—	—	८	५	—	—	—	—	—	—
११.	महागांव.	—	—	२	६	—	—	—	—	—	—
१२.	दारव्हा.	—	—	२	५	—	—	—	—	—	—
१३.	दिग्रस.	—	—	२	६	—	—	—	—	—	—
१४.	नेर.	—	—	२	६	—	—	—	—	—	—

[ पुढे चालू ..... ]

तक्ता क्रमांक : ४.३ [ पूढे चालू..... ]

— ५८ —

अ. क्रं.	जिल्हा/तालुका.	पशुवैद्यकीय संध्याचा प्रकार.	कृत्रिम रेतन केंद्रे.	पशु पैदास	सधन	मिळविलेले पैदास	शेळी				
१.	२.	१३.	१४.	१५.	१६.	१७.	१८.	१९.	२०.	२१.	२२.
	जिल्हा-एकूण.	विभागीय जिल्हा	आधारभूत जिल्हा	आधारभूत जिल्हा	विभागीय	क्षेत्र	कुक्कुट	विकास गट	क्षेत्र	पैदास	क्षेत्र
		कृत्रिम रेतन केंद्रे.	कृत्रिम रेतन केंद्रे.	परिषदा-कडील.	गामकेंद्रे-खालील.	कृत्रिम रेतन केंद्रे-खालील.					
		[स्थानिक]									
१.	यवतमाळ.	१	४	७२	३०	—	१	१	—	—	—
२.	कळंब.	—	—	६	—	—	१	१	—	—	—
३.	आमुळगांव.	—	—	५	—	—	—	—	—	—	—
४.	पांढरकवडा.	—	—	४	५	—	—	—	—	—	—
५.	घाटंजी.	—	१	३	५	—	—	—	—	—	—
६.	राळेगांव.	—	—	६	—	—	—	—	—	—	—
७.	वणी.	—	—	६	—	—	—	—	—	—	—
८.	मारेगांव.	—	—	५	—	—	—	—	—	—	—
९.	पुसद.	—	१	६	१०	—	—	—	—	—	—
१०.	उमरखेड.	—	—	६	—	—	—	—	—	—	—
११.	महागांव.	—	—	८	—	—	—	—	—	—	—
१२.	दारव्हा.	—	१	८	७	—	—	—	—	—	—
१३.	दिग्रस.	—	१	५	—	—	—	—	—	—	—
१४.	नेर.	—	—	६	२	—	—	—	—	—	—

आधार :- [१] जिल्हा उपसंचालक, पशुसंवर्धन कार्यालय, यवतमाळ.

[२] जिल्हा पशुसंवर्धन अधिकारी, जिल्हा परिषद, यवतमाळ.



रोगांच्या प्रकारानुसार पशुंच्या मृत्यूंची संख्या [ १९८६-८७ वर्षाकरिता ]

जिल्हा : यवतमाळ.

अ.क्र.	संसर्गजन्य व वांडगूळ जन्य रोग.	१९८६ - ८७	
		लागण	मृत्यू
		३०	३०
	<u>एकूण पशुसंवर्धनांची मृत्यू संख्या.</u>	२४५	३०
[१]	<u>गायी व म्हशी.</u>		
[१]	घटसर्प.	३०	१९
[२]	लाल्या.	१४०	—
[३]	फण्या.	१३	११
[४]	फासा.	—	—
[५]	तण्या.	—	—
[६]	इतर [ चौखुरी ].	—	—
	<u>एकूण १ ते ६</u>	१८३	३०
[२]	<u>मेंढ्या व वकऱ्या.</u>		
[१]	फण्या.	—	—
[२]	न्यमोनिया.	—	—
[३]	पायलाग व लाल्या.	—	—
[४]	इतर [ देवी ].	६२	निरंक
	<u>एकूण १ ते ४</u>	६२	निरंक
[३]	<u>कोंबड्या.</u>		
[१]	राणी खेत [ मानमोडी ].	निरंक	निरंक
[२]	देवी.	निरंक	निरंक
[३]	बोळकांडी.	निरंक	निरंक
[४]	इतर.	निरंक	निरंक
	<u>एकूण १ ते ४</u>	निरंक	निरंक

आधार :- जिल्हा पशुसंवर्धन अधिकारी, जिल्हा परिषद, यवतमाळ.

तक्ता क्रमांक : ४.३ [अ]  
विविध पशुवैद्यकीय संस्थांचे कार्य. [ १९८६-८७ ].

-६०-

जिल्हा : यवतमाळ.

अ.क्र.	जिल्हा/तालुका.	उपचार केलेल्या जनावरांची संख्या.	खर्चीकरण केलेल्या गुरांची संख्या.	कृत्रिम गर्भधारणा केलेल्या जनावरांची संख्या.	कृत्रिम गर्भधारणे अंतर्गत जन्मास आलेल्या वासरांची संख्या.	स्कूण वासरे.	स्तंभ ६-अ पैकी स्फुरित वासरांची संख्या.	स्तंभ ६-ब पैकी स्फुरित वासरांची संख्या.
१.	२.	३.	४.	५.	६[अ]	६[ब]	७.	८.
	जिल्हा-स्कूण.	४०२८१९	३१५४७	१०६८५	१७५८	१३५५	८३६१३३	
१.	यवतमाळ.	५९३५५	२७७६	५७५	१७५	१२७	९०५४८	
२.	कळंब.	४८१३७	१८६४	२५८	५३	३५	४४१३७	
३.	बाभुळगांव.	३७४३१	२३०७	३७४	३६	२६	५२९७४	
४.	पांढरकवडा.	५४१७१	१७८३	७०३	१५१	१२३	४०२१२	
५.	घाटंजी.	६५२२०	१६३९	६११	१२६	९८	३६१५८	
६.	राळेगांव.	५२९३४	२७०५	४४१	५०	३८	४७१६३	
७.	वणी.	८०९९५	२९२१	२७३	४९	३९	१०६९०२	
८.	मास्गांव.	७९१२०	३१६३	३५५	५३	३५	७८०८२	
९.	पुसद.	६९३२४	२०६६	२१२०	३५२	२७८	५४२५७	
१०.	उमरखेड.	७८०६१	१९४६	५२६	५१	४४	५५८२९	
११.	महागांव.	६६०९२	२३७५	७११	८४	५२	५५४२०	
१२.	दारव्हा.	४२९२३	१५४७	१३९६	२२०	१६७	५५५८०	
१३.	दिगम.	६९३५६	२५९९	१९९७	३०५	२४७	६३८८२	
१४.	नेर.	५७७६३	१८५६	३४५	५३	४६	५४९८९	

आधार :- [१] छपसंचालक, पशुसंवर्धन, यवतमाळ.  
[२] जिल्हा पशुसंवर्धन अधिकारी, जिल्हा परिषद, यवतमाळ.

तक्ता क्रमांक: ४.४

मान्यताप्राप्त पशुवध गृहे आणि प्रत्येक पशुवधगृहात कत्तल केलेल्या पशूंची संख्या [ १९८६-८७ ]

-५१-

जिल्हा : यवतमाळ.

अ.क्र.	नांव व तालूका.	पशुवध गृहांची संख्या.	स कु ण	क त्त ल	के ले ली	ज चा व रे			
१.	२.	३.	गायी बैल	म्हशी रेडे	भेंढया.	शेळया	डुक्करे	इतर	
१०.	११.	१२.	१३.	१४.	१५.	१६.	१७.	१८.	
१९.	२०.	२१.	२२.	२३.	२४.	२५.	२६.	२७.	
	जिल्हा-एकूण.	३१	२४७२	४१०	१८८३	३८४७४	—	—	५०२३९
१.	यवतमाळ.	२	११९८	१३०	६३२	१००४२	—	—	१२००२
२.	कळंब.	२	—	—	—	२१७९	—	—	२१७९
३.	बाभुळगांव.	२	१३९	—	—	८०८	—	—	९४७
४.	पांढरकवडा.	३	७६०	४६	६०	२१९८	—	—	३०६४
५.	घाटंजी.	२	१८७	७	३	२३१५	—	—	२५१२
६.	राळेगांव.	२	३०३	—	—	१०३६	—	—	१९२८
७.	वणी.	२	२५५	—	५८९	२७३१	—	—	२९८६
८.	मारेगांव.	२	—	—	—	३२६	—	—	३२६
९.	पुसद.	३	२६७४	३८	३२०	५७८८	—	—	८८२०
१०.	उमरखेड.	२	१८१०	—	—	२०९८	—	—	३९०८
११.	महागांव.	२	२३६	९८	—	४२३	—	—	७५७
१२.	दारुहा.	२	२०५	—	—	६४२	—	—	८४७
१३.	द्विगास.	३	९१३	९१	१७९	६०१०	—	—	७१९३
१४.	नेर.	२	७९२	—	१००	१८७८	—	—	२७७०

आधार :- जिल्हा पशुसंवर्धन अधिकारी, जिल्हा परिषद, यवतमाळ.

तक्ता क्रमांक : ४.५

- ६२ -

जिल्हातील वनक्षेत्र [ वर्ष १९८६-८७ ]

जिल्हा : यवतमाळ.

[ क्षेत्र चौ. कि.मी. ]

विभाग.	राखीव	सुरक्षित	अवगीकृत	एकूण
१.	२.	३.	४.	५.
[१] एकूण.	२७५५.४२	१८८.९३	७६७.१६	३७११.५१
[२] महसुली.	—	—	७६७.१६	७६७.१६
[३] वन.	२७५५.४२	१८८.९३	—	२९४४.३५

आधार :- मुख्य वन सांख्यिकी, महाराष्ट्र राज्य, नागपूर.

====0====

तक्ता क्रमांक : ४.६

- ६३ -

जिल्हयातील मुख्य व गौण वन उत्पादने. [ वर्ष १९८६-८७ ]

जिल्हा : यवतमाळ.

अ. क्र.	वन उत्पादन.	उत्पादन हजार घन मीटर.	मूल्य हजार रुपयांत.
१.	२.	३.	४.
१.	झमास्तीचे लाकूड.	३५.१९२	१०५५७६
२.	जळाऊ लाकूड.	५९.९४४	८९९१
३.	चंदन.	—	—
<b>गौण वन उत्पादने [ किंमत ].</b>			
[अ]	बांबू.	—	४८
[ब]	गवत इत्यादि.	—	१०७
[क]	विडी पाने.	—	१५०२९
[ड]	डिंक.	—	२६७
[ई]	झतर.	—	—
	१] आपटा पाने.	—	—
	२] मोहाची पाने.	—	—
	३] खाणी व खनिजे.	—	१८
	४] हिरडा.	—	—
	५] आंबा.	—	—
	६] झतर.	—	—
[फ]	एकूण गौण वन उत्पादने.	—	१५४६९
एकूण किंमती.		—	१३००३६

**आधार :-** १] विभागीय वन अधिकारी, वनविभाग, यवतमाळ,  
पांढरकवडा व पुसद.  
२] वनसंरक्षक, वनवृत्त, यवतमाळ.

तक्ता क्रमांक : ४.७

जिल्हयातील भूजल मत्स्य व्यवसाय [ १९८६-८७ ]

- ६४ -

जिल्हा : यवतमाळ.

अ.क्र.	जिल्हा/तालुका.	नदीची लांबी [कि.मी.]	मत्स्य व्यवसाया- साठी अनुकूल क्षेत्र [तळी, सरोवरे व जलाशय/याचे एकूण क्षेत्र[हेक्टर]	मत्स्य व्यवसा- यासाठी आणलेले एकूण क्षेत्र.[हेक्टर].	भूजल मत्स्य उत्पादन. [मि.टन]	पकडलेल्या माशाची उत्पादकाला मिळालेली कैल [रु.लाखांत]	मत्स्य व्यवसाय क्षेत्रासाठी वापरलेले मत्स्य बीज. [लाखांत]
१.	२.	३.	४.	५.	६.	७.	८.
	जिल्हा-एकूण.	१६००	१२८१०	१२५३५	३५७५	१७८.७५	८१.६०
१.	यवतमाळ.	१००	५५८	५४२	३४२	१७.१०	५.००
२.	कळंब.	१००	२४०	२३६	१४२	७.४५	४.००
३.	बामुळगांव.	१०५	१४८	१४४	९१	४.५५	४.००
४.	पांढरकवडा.	१५०	६०४	५८७	३७१	१८.५५	८.००
५.	घाटंजी.	१२०	१३४	१३०	८२	४.१०	८.००
६.	राळेगांव.	१००	१८०	१७४	१११	४.५५	९.००
७.	वणी.	१२०	४६	४६	३०	१.५०	४.६०
८.	मारेगांव.	१००	१४७	१४३	९१	४.५५	१०.००
९.	पुसद.	१३०	८९५०	८७७२	१२००	६०.००	४.००
१०.	उमरखेड.	१४०	२५६	२४२	१५७	७.८५	६.५०
११.	महागांव.	११५	७५	७३	४६	२.३०	५.५०
१२.	दारव्हा.	१००	६७	६५	४१	२.०५	४.५०
१३.	दिणस.	१२०	१९२	१८७	११८	५.९०	४.००
१४.	नेर.	१००	१२१३	११८०	७४६	३७.३०	४.५०

आधार :- जिल्हा मत्स्य व्यवसाय विकास अधिकारी, यवतमाळ.

तक्ता क्रमांक : ४.८

जिल्हयातील सागरी मत्स्य व्यवसाय [ १९८६-८७ ].

-६५-

जिल्हा : यवतमाळ.

अ. क्र.	जिल्हा/तालुका.	किनाऱ्याची लांबी [ कि. मी. ]	सागरी, मच्छीमारांचा व्यवसाय करणाऱ्या गावाची/वाड्याची संख्या	मासे उतरविण्यासाठी केंद्र [संख्या]	सागरी मत्स्योत्पादन [मे. टन]	पकडलेल्या माशांचे उत्पादकाला मिळालेली किंमत [लाख रुपये]	माशांचा वापर [मे. टन]	उन्हात वाळवलेले [मे. टन]	खारवलेले [मे. टन]
१.	२.	३.	४.	५.	६.	७.	८.	९.	

नि . . . . . रं . . . . . क . . . . .

**टीप :-** या जिल्हयांत सागरी मत्स्य व्यवसाय नसल्यामुळे माहिती "निरंक" समजण्यांत यावी.

**आधार :-** जिल्हा मत्स्य-व्यवसाय विकास अधिकारी, यवतमाळ.

तक्ता क्रमांक : ५.१

कारखान्यातील कामगारांची दैनिक सरासरी संख्या वर्ष १९८६.

— ६६ —

जिल्हा : यवतमाळ.

अ.क्र.	उद्योग गट व त्यांचा संकेतांक.	संख्या			स्तंभ ६ मधील कामगार			काम	संख्या	
		नोंदणी झालेले कारखाने	बंद कारखाने	पत्रे पाठविले गेलेले कारखाने	एकूण	पुरुष	स्त्रिया	केलेल्या कामांची एकूण संख्या	पत्रे न पाठविले गेलेले कारखाने	स्तंभ ११ मधील कारखान्यातील कामगार.
१.	२.	३.	४.	५.	६.	७.	८.	९.	१०.	११.
[५४]	जिल्हा-एकूण.	१६३	२४	१०७	७८१२	५६८३	२१२९	१७४०३८९	३२	१३१६
१.	[२०४] धान्य गिरणी उत्पादने.	५	—	४	४०	३१	९	१०५५७	१	६
२.	[२०६] साखर निर्मिती व शुध्दीकरण कारखाने.	१	—	१	४१२	४१२	—	४४०८९	—	—
३.	[२११] इतर खाद्य तेल उत्पादने. [उदा. भुईमूगाचे तेल, तिळाचे तेल, मोहरीचे तेल.]	९	५	४	९९	९५	४	१७८९५	—	—
४.	[२१६] पशूच्या खाद्य पदार्थांचे उत्पादन.	१	—	१	४३	४३	—	१२८४९	—	—
५.	[२३०] कापसाची सरकी काढणे, स्वच्छ करणे व त्याच्या गासड्या बांधणे.	५८	९	३६	४४१३	३४६८	१९२५	७०६०६२	१३	११२२
६.	[२३१] कापूस पिंजून साफ करणे, सुत काढणे, विणने कापड बनविण्यासाठी त्यावर गिरणीमधे इतर प्रक्रिया करणे.	२	—	२	१०६५	१०५९	६	३६४६२३	—	—
७.	[२४७] सिंथेटिक कापड नॉयलॉन व रियॉन्सचे धागे बनविणे, विणने इत्यादि.	१	—	१	९६४	९६४	—	३४६१२७	—	—
८.	[२७१] लाकड कापणे व आकार देणे [प्लायवूड व्यतिरिक्त].	५१	४	३५	१०६	१०६	—	२८८८६	१२	३१

[ पुढे चालू ..... ]



तद्वत्ता क्रमांक : ५.१ [ पुढीलया... ]

६७

		३.	४.	५.	६.	७.	८.	९.	१०.	११.
१९.	[२८०] तद्वत्ता कागद, वर्तमान पत्राच्या कागद व पत्रा बनविणे.	१	—	११००	२०	७	१३	६१०९	—	—
१०.	[२९५] नियतकालिके, पुस्तके, नकोश सुदृण व प्रकाशन.	१	—	११००	१९	९	—	२६३२	—	—
११.	[३११] रासायनिक खते व किटकनाशके औषधी बनविणे.	१	—	११००	३३	२९	४	३५३९	—	—
१२.	[३२०] मातीच्या बांधकामाच्या वस्तू तयार करणे.	३	१	११००	२६	८	१८	४४३९	१	१२
१३.	[३२४] सिमेंट व सिमेंटच्या वस्तू तयार करणे.	१९	४	१४	२६०	१११	१४९	८४३७२	१	५
१४.	[३२९] अधात नट्या खनिज पदार्थांचे उत्पादन व त्यापासून सुटेभाग बनविणे. [उदा. दगडी पाट्या, सिलोकच्या वस्तू इत्यादि].	२	१	—	—	—	—	—	१	२५
१५.	[३४०] धातूच्या पत्र्यापासून वस्तू बनविणे [उदा. पिंपे, बांदल्या इत्यादि].	१	—	—	—	—	—	—	१	३५
१६.	[४०१] घरगुती औद्योगिक वाणिज्यिक उपकरणांना विद्युत पुरवठा करणे.	१	—	१	१९	१९	—	५८७९	—	—
१७.	[४७३] मोटार वाहन व मोटार सायकलीची दुरुस्ती करणे.	६	—	४	३०३	३०२	११३	१०२३३१	२	८०

आधार :- मुख्य निरीक्षक, कारखाने महाराष्ट्र राज्य, मुंबई

तक्ता क्रमांक : ५.३

चालू कारखान्याचे कामगारांच्या संख्येनुसार उद्योगनिहाय वर्गीकरण.

- ६८ -

जिल्हा : यवतमाळ.

[ वर्ष : १९८६ ]

अ. क्र.	प्रमुख उद्योग समूह व त्याचे संकेतांक.	१० कामगारांपेक्षा कमी		१० ते १९		२० ते ४९		५० ते ९९		१०० ते ४९९		५०० ते ९९९		१००० ते ४९९९		५००० व त्याहून अधिक.		एकूण.	
		अ	ब	अ	ब	अ	ब	अ	ब	अ	ब	अ	ब	अ	ब	अ	ब		
१.	जिल्हा-एकूण.	५४	१८५	११	१५१	३०	१०३२	१७	११८३	२५	४७५३	२	१८२४	—	—	—	—	१३९	९१२
१.	[२०, २१] अन्न पदार्थांचे उत्पादन	३	१८	३	३३	४	१३७	—	—	१	४१२	—	—	—	—	—	—	११	६०
२.	[२३] सुती कापडाचे उत्पादन.	—	—	—	—	११	४३७	१६	११०४	२३	४१९९	१	८६०	—	—	—	—	५१	६६०
३.	[२४] लोकर, रेशीम व कृत्रिम तंतूच्या कापडाचे उत्पादन.	—	—	—	—	—	—	—	—	—	—	१	९६४	—	—	—	—	१	९६
४.	[२७] लाकड आणि लाकडाच्या वस्तू फर्निचर वगैरे यांचे उत्पादन.	४७	१३७	—	—	—	—	—	—	—	—	—	—	—	—	—	—	४७	१३७
५.	[२८] कागद आणि कागदाच्या वस्तू, मुद्रण प्रकाशन आणि तित्तसे उद्योग.	१	९	—	—	१	२०	—	—	—	—	—	—	—	—	—	—	२	२९
६.	[३१] रसायने, रासायनिक पदार्थांचे उत्पादन [पेप्सो लियम व दगडी कोळसा यांचे पदार्थ सोडून.]	—	—	—	—	१	३३	—	—	—	—	—	—	—	—	—	—	१	३३
७.	[३२] अधाते खनिज पदार्थांचे उत्पादन.	३	२१	७	९९	२०	२०८	—	—	—	—	—	—	—	—	—	—	१८	३१५
८.	[३४] धातूच्या वस्तू व भागा यांचे उत्पादन [यंत्रे व परिवहन साधने सोडून]	—	—	—	—	१	३५	—	—	—	—	—	—	—	—	—	—	१	३५
९.	[४९] विद्युत.	—	—	१	१९	—	—	—	—	—	—	—	—	—	—	—	—	१	१९
१०.	[१७] दुस्ती सेवा.	—	—	—	—	४	१६२	१	७९	१	१४२	—	—	—	—	—	—	६	३४५

टीप :- [अ] कारखान्यांची संख्या. [ब] कामगारांची संख्या.

आधार :- मुख्य निरीक्षक, कारखाने, महाराष्ट्र राज्य, मुंबई.

तक्ता क्रमांक : ५.३

कामाच्या दिवसांच्या संख्येनुसार कारखान्यांचे वर्गीकरण.

- ६९ -

जिल्हा : यवतमाळ.

[ वर्ष : १९८६ ]

अ.क्र.	मुख्य उद्योग गट व त्याचे संकेतांक.	दिवसांची संख्या		६१ ते १२० दिवस		१२१ ते १८० दिवस		१८१ ते २४० दिवस		२४१ ते ३०० दिवस		३०० हून अधिक दिवस		ए.कू.ण.			
		अनुल्लेखित	कमी	अ	ब	अ	ब	अ	ब	अ	ब	अ	ब				
१.	[५४] जिल्हा-एकूण.	—	—	१	१	३	४४१	३७	४०३५	१२	५३८	३१	२१७	२३	२५००	१०७	७८१२
१.	[२०, २१] अन्न पदार्थांचे उत्पादन.	—	—	—	—	२	४१७	३	८०	१	२५	—	—	२	१०६५	१०	५२४
२.	[२३] सुती कापडाचे उत्पादन.	—	—	—	—	—	—	३१	३२१८	५	४२५	—	—	२	१०६५	३८	५४७८
३.	[२४] लोकर, रेशीम व कृत्रिम तंतूच्या कापडाचे उत्पादन.	—	—	—	—	—	—	—	—	—	—	—	—	१	२६४	१	२६४
४.	[२७] लाकूड आणि लाकडाच्या वस्तू फर्निचर वगैरे यांचे उत्पादन.	—	—	१	१	—	—	१	२	६	१८	१८	५२	९	३३	३५	१०६
५.	[२८] कागद आणि कागदाच्या वस्तू, मुद्रण, प्रकाशन आणि तत्सम उद्योग.	—	—	—	—	—	—	—	—	—	—	१	२	१	२०	२	२९
६.	[३१] रासायनिक वस्तूचे उत्पादन [पेट्रोल व कोळसा सोडून].	—	—	—	—	—	—	—	—	—	—	१	३३	—	—	१	३३
७.	[३२] अधातू खनिज पदार्थांचे उत्पादन.	—	—	—	—	१	२४	२	३५	—	—	११	२०३	१	२४	१५	२८६
८.	[४०] विद्युत.	—	—	—	—	—	—	—	—	—	—	—	—	१	१२	१	१२
९.	[१७] वृस्ती सेवा.	—	—	—	—	—	—	—	—	—	—	—	—	४	३०३	४	३०३

टीप :- [अ] कारखान्यांची संख्या., [ब] कामगारांची संख्या.

आधार :- मुख्य निरीक्षक, कारखाने, महाराष्ट्र राज्य, मुंबई.

तक्ता क्रमांक : ५.४

उद्योगांच्या महत्वाच्या बाबींची माहिती [वार्षिक उद्योग पाहणी] वर्ष १९८५-८६.

— ७० —

जिल्हा : यवतसाळ.

[सपथे हजारान्त]

अ.क्र.	उद्योगांचा संकेतांक.	उद्योगाचे वर्णन.	स्थिर भांडवल	खर्चते भांडवल	सर्व कामगार संख्या.	सर्व कर्मचारी सरकारी सपथे.	कामगारांचे वेतन	एकूण मिळकत.	एकूण उत्पन्न.	एकूण निविष्टा	मुल्यवृद्धी
१.	२.	३.	४.	५.	६.	७.	८.	९.	१०.	११.	१२.
१.	२०, २१	खाद्य उत्पादने.	१९६६०	२३९३५	७७७	११६२	८८९१	१५११४	१३९९०३	११२५३८	२५३६१
२.	२२	पेथे, तंबाखू व तंबाखूचे पदार्थांचे उत्पादन.	३	३७५	३६	४३	१०२	१४१	२१४१०	१२२३६	२१७४
३.	२३	सुती कापड उत्पादने.	३११८१	४८४९	३९०७	४४८२	१९०९८	२४९५८	१३२९४३	८८०३१	४१९२०
४.	२७	लाकडी वस्तू उत्पादने.	६११	७६७	१६	४६	४५	१५६	३१८७	२६६८	३५०
५.	३१	रासायनिक वस्तूंचे उत्पादन. [पेट्रोल व कोळसा सोडून]	७३१	३१०	७४	१२३	१२३	२७८	१४९४४	१४२७८	६०६
६.	३३	धातूच्या व्यतिरिक्त उत्पादने.	४८६	३५५९	३३०	४५६	७९३	१२३५	१२३९०	९१४९	३१६८
७.	९७	दुरुस्ती सेवा.	२४८०	३०५५	४०३	५०७	६७८९	९५६६	२५९५०	१४१९०	११६३६
८.	इतर.	इतर.	७२३३३	३९४६	१०७७	१२९५	६२२५	९३४४	१४२७१६	१०९२६४	२८९६५
एकूण जिल्हा बेरीज.			१२७४८५	४०७९५	६६२०	८११४	४२०६५	६०७९१	४९३४४३	३६२३५५	१२११८०

टीप :- १] आकडे अस्थायी आहेत. २] आकडे संक्षिप्तात दिल्यामुळे सर्व बेरजा जुळतीलच असे नाही. ३] आकडे गणना क्षेत्रातील कारखान्यांची माहिती व गैर गणना क्षेत्रातील अंदाज माहितीवर आधारित आहेत. ४] ३ पेक्षा कमी कारखाने असलेल्या उद्योगांची माहिती "इतर" या उद्योग गटात अंतर्भूत केली आहे.

आधार :- मा.संचालक, अर्थ व सांख्यिकी संचालनालय, जुने जकात घर, मुंबई-२३.

तक्ता क्रमांक : ५.५

— ७१ —

रोजगार विनिमय केंद्रातील आकडेवारी.

जिल्हा : यवतमाळ.

अ.क्र. #	बाबी.	#३१ मार्च, १९८७ ची स्थिती.
१.	जाहिर केलेल्या रिकाम्या जागांची संख्या.	११०६
२.	सेवायोजनांचा उपयोग करणारे मालक.	१८५
३.	पटावरील अर्जदारांची संख्या	७१३२०
४.	<u>नोकरी मिळालेल्या उमेदवारांची संख्या.</u>	
	अ] खाजगी क्षेत्र.	२१
	ब] सार्वजनिक क्षेत्र.	४५५
५.	<u>नोकरी मिळालेल्या उमेदवारांची संख्या.</u>	
	अ] अनुसूचित जाती / अनुसूचित जमाती.	१६६
	ब] इतर.	३१०
	क] एकूण.	४७६
६.	<u>राष्ट्रीय वर्गीकरणानुसार व्यवसाय.</u>	
१]	व्यावसायिक तांत्रिक आणि संबंधित कामगार.	
	अ] नोंदणी केलेले.	३०४
	ब] नोकरी दिलेले.	१५८
२]	प्रशासकीय शास्त्रीय आणि व्यवस्थापकीय कामगार.	
	अ] नोंदणी केलेले.	८
	ब] नोकरी दिलेले.	—
३]	लेखनिक व तत्संबंधीचे कामगार.	
	अ] नोंदणी केलेले.	४१७
	ब] नोकरी दिलेले.	७०
४]	विक्री कामगार.	
	अ] नोंदणी केलेले.	—
	ब] नोकरी दिलेले.	—
५]	शेतकरी, मत्स्य व्यवसाय, शिकारी व संबंधित कामगार.	
	अ] नोंदणी केलेले.	३२
	ब] नोकरी दिलेले.	८३
६]	खाण कामगार.	
	अ] नोंदणी केलेले.	२९८
	ब] नोकरी दिलेले.	१६
७]	वाहतूक व दळणवळण व्यवसायातील कामगार.	
	अ] नोंदणी केलेले.	२१६
	ब] नोकरी दिलेले.	२
८]	क्राफ्टमुमन, उत्पादन प्रक्रिया कामगार. इतर ठिकाणी वर्गीकरण न झालेले कामगार.	
	अ] नोंदणी केलेले.	२१३
	ब] नोकरी दिलेले.	२२
९]	सेवा, खेळ व तत्सम कामगार.	
	अ] नोंदणी केलेले.	१
	ब] नोकरी दिलेले.	२
१०]	इतर ठिकाणी वर्गीकरण न केलेले कामगार.	
	अ] नोंदणी केलेले.	१०२९३
	ब] नोकरी दिलेले.	१२३
११]	एकूण.	
	अ] नोंदणी केलेले.	११७८२
	ब] नोकरी दिलेले.	४७६

आधार :- जिल्हा सेवायोजन अधिकारी, यवतमाळ.

व्यवसाय मार्गदर्शन कार्यक्रम १९८६-८७ या वर्षाकरिता.

जिल्हा : यवतमाळ.

अ. क्र.	बाब.	परिमाण
१.	२.	३.

[१] सेवायोजन केंद्रातील व्यवसाय मार्गदर्शन केंद्र.

- |   |       |
|---|-------|
| [१] वैयक्तिक मार्गदर्शन/व्यक्तीशः अगर गटामध्ये सल्ला दिलेल्यांची संख्या.                    | निरंक |
| [२] सेवायोजन केंद्रामध्ये घेण्यांत आलेली गटांशी चर्चा.                                      | निरंक |
| [३] मार्गदर्शन केलेल्या अर्जदारांना नोकरीवर प्रशिक्षणासाठी उमेदवारीसाठी दिलेल्यांची संख्या. | निरंक |

[२] विश्वविद्यालयीन सेवायोजन माहिती मार्गदर्शन केंद्रातील व्यवसाय मार्गदर्शन.

- |   |       |
|---|-------|
| [१] वैयक्तिक मार्गदर्शन/व्यक्तीशः अगर गटामध्ये सल्ला दिलेल्यांची संख्या.                    | निरंक |
| [२] सेवायोजन केंद्रामध्ये घेण्यांत आलेली गटांशी चर्चा.                                      | निरंक |
| [३] मार्गदर्शन केलेल्या अर्जदारांना नोकरीवर प्रशिक्षणासाठी उमेदवारीसाठी दिलेल्यांची संख्या. | निरंक |

आधार :- जिल्हा सेवायोजन केंद्र, यवतमाळ.

तक्ता क्रमांक : ५.७  
 कर्मचारी गणना - १९८३.  
 जिल्हयातील कर्मचा-यांची संख्या.

- ७३ -

जिल्हा : यवतमाळ.

बा.ब.	शासकीय	जिल्हा परिषद	नगर परिषद.
१.	२.	३.	४.
वर्ग - १	८०	१२	—
२	२६६	११३	७
३	७२६३	८००	११३९
४	२०५७	९२८	११६२
एकूण १ ते ४.	९६६६	१०५३	२३०८
कार्यव्ययी.	—	३	—
आकस्मिक.	—	८७	६१
रोजनदारीवरील.	—	५	१७४
अर्ध वेळ.	४	४३	—
मानसेवी.	१४९५	६९८	—
इतर.	१६३५	७००	—
एकूण	१२८००	१०४९९	२५४३
पुंस्व.	१२३६०	८०११	१८४८
स्त्रिया.	४४०	२४८८	६९५

आधार :- अर्थ व सांख्यिकी संचालनालय, मुंबई-२३.

.....

तक्ता क्रमांक : ५८

-७४-

निरनिराळ्या उद्योगातील रोजगार [ ३१ मार्च, १९८७ ला संपणा-या वर्षाकरिता ]

जिल्हा : यवतमाळ.

अ.क्र.	उद्योगाचे नांव.	राष्ट्रीय उद्योग संकेतांक.		माहिती देणा-या आस्थापनाची संख्या.		कर्मचारी वर्गाची माहिती.		
		३.	४.	शासकीय	निःशासकीय	खाजगी	एकूण	
१.	२.	३.	४.	५.	६.	७.	८.	
१.	कृषी.	०	३१	२१३५	१११	—	२२४६	
२.	खाणकाम.	१	१	—	१८०२	—	१८०२	
३.	वस्तू निर्माण.	३३६	५८	३२	—	७३१२	७३५१	
४.	वीज, निर्मिती व गॅस पाणी व सांडपाणी सेवा.	४	५	—	१८५१	—	१८५१	
५.	बांधकाम.	५	१६	३२३५	—	—	३२३५	
६.	घाऊक व किरकोळ व्यापार व हॉटेल व्यवसाय.	६	१४	—	३	१४२	१४५	
७.	परिवहन, गुदामे आणि दळणवळण.	७	४	—	२५५६	—	२५५६	
८.	वित्त पुरवठा, विमा, स्थावर मालमत्ता आणि व्यापार विषयक सेवा.	८	६४	३८	१८८८	८८२	२८०८	
९.	सामुहिक, सामाजिक आणि व्यक्तिगत सेवा.	९	२२१	२३२१७	४४६	३९९६	२७६५९	
एकूण.		४१४	२८६५७	८६५७	१२३३९	४९६५३		

आधार :- जिल्हा सेवायोजन अधिकारी, यवतमाळ.



तक्ता क्रमांक : ५.९

- ७५ -

विद्युतीकरण झालेल्या शहरांची व गांवाची संख्या व त्यांची लोकसंख्या.

[ ३१ मार्च, १९८७ अखेर ]

जिल्हा : यवतमाळ.

अ.क्र.	पं.क्र.	जिल्ह्यातील संख्या		विद्युतीकरण झालेली गावे		विद्युतीकरण झालेली शहरे		एकूण विद्युतीकरण.	
		गावे	शहरे	संख्या	लोकसंख्या	संख्या	लोकसंख्या	संख्या	लोकसंख्या
१.	२.	३.	४.	५.	६.	७.	८.	९.	१०.
	जिल्हा-एकूण.	१७५१	<	१७२०	१४६९०२५	<	२६२१३५	१७२८	१७३११६०
१.	महाराष्ट्र राज्य विद्युत मंडळ.	१७५१	<	१७२०	१४६९०२५	<	२६२१३५	१७२८	१७३११६०
२.	खाजगी कंपन्या.	निरंक	निरंक	निरंक	निरंक	निरंक	निरंक	निरंक	निरंक

टीप :- लोकसंख्या १९८१ च्या जनगणनेनुसार.

आधार :- अधिक अभियंता, महाराष्ट्र राज्य विद्युत मंडळ, यवतमाळ.



तक्ता क्रमांक : ५.११

आर्थिक गणना, १९८०.

— ७७ —

बिगर कृषी आस्थापना / आस्थापना व स्वकार्यरत उद्योगासह.

जिल्हा : पवतभाळ.

क्र. सं.	विवरण	१. गाामीण	२. नागरी	३. एकूण
<b>[१] सर्व प्रकारच्या आस्थापना एकत्र.</b>				
१.१	आस्थापनांची संख्या.	२८३५६	११५२०	३९८७६
१.२	मालकीच्या प्रकारानुसार संख्या.			
अ]	सहकारी.	४२०	१९९	६१९
ब]	सार्वजनिक.	३४४४	८१३	४२५७
क]	खाजगी.	२४४९२	१०५०८	३५०००
१.३	मालकांचा विशेष सामाजिक गट.			
	[एकूण संख्येची टक्केवारी]			
अ]	अनुसूचित जाती.	९.६१	४.७१	८.१९
ब]	अनुसूचित जमाती.	६.५४	१.९९	५.२३
१.४	जागे विरहित कार्यान्वित असलेल्या संस्थांची एकूण संख्येची टक्केवारी.	२०.७३	१७.८२	१९.८९
१.५	शक्तीवर चालणा-या संस्थांची एकूण संख्येची टक्केवारी.	१६.४९	१९.२६	१७.००
<b>[२] सर्वसाधारणपणे काम करणा-या कामगारांची संख्या.</b>				
[अ]	एकूण कामगार.	४८६२७	४२८८३	९१५१०
[ब]	वेतनावर काम करणारे कामगार.	२०६९०	२८८५३	४९५४३
[क]	वेतनावरील कामगारांची एकूण कामगारांची टक्केवारी.	४२.५५	६७.२८	५४.१४
[ड]	कामगारांची प्रतिस्थापना सरासरी संख्या.	२	४	३

आधार :- आर्थिक गणना, १९८०.

तक्ता क्रमांक : ५.१३

प्रमुख उद्योग गटानुसार बिगर कृषी आस्थापनांची संख्या व  
सर्वसाधारणपणे नेहमी काम करणा-या कामगारांची संख्या.

- 66 -

जिल्हा : यवतभाळ.

अ.क्र. #	बा.ब.	गा.मी.ण		ना.ग.री		स.कु.ण	
		आस्थापना	कामगार	आस्थापना	कामगार	आस्थापना	कामगार
१.	२.	३.	४.	५.	६.	७.	८.
१.	खाणकाम.	८३	१९४	—	—	८३	१९४
२.	उत्पादन व दुरुस्ती सेवा.	११९१८	१९४६१	३००१	१११०७	१४९१९	३०५६८
३.	वीज, गॅस व प्राणी.	३२	१८२	१२	२४३	५१	४२५
४.	बांधकाम.	२२२	४२५	९२	३६२	३१४	७८७
५.	घाऊक व किरकोळ व्यापार.	८८२४	१०९४६	४२६०	९२७७	१३७८४	२०२२३
६.	निवासगृहे व उपहारगृहे.	७०७	१४३३	६९३	२४६३	१४००	३८९६
७.	वाहतूक.	९१	१८६	३३४	२१७३	४२५	२३५९
८.	साठवणूक व वखार.	४४	७०	७७	१४९	१२१	२१९
९.	दळणवळन.	२१७	४७२	२८	५०६	२४५	९७८
१०.	अर्थ, पुरवठा, विमा, मालमत्ता व धंदे विषयक सेवा.	४८२	१४५३	४६७	१९८१	९४९	३४३४
११.	सामुहिक, सामाजिक व व्यक्तिगत सेवा.	५७३६	१३८०५	१८४९	१४६२२	७५८५	२८४२७
१२.	इतर.	—	—	—	—	—	—
१३.	सर्व प्रमुख उद्योग गट.	२८३५६	४८६२७	११५२०	४२८८३	३९८७६	९१५१०

आधार :- आर्थिक गणना, १९८०.

.....

तक्ता क्रमांक : ५.१३

महत्वाच्या उद्योग गटानुसार बिगर कृषी आस्थापनाची संख्या. - ७९ -

जिल्हा : यवतमाळ.

अ.क्र.	उद्योग गट.	उद्योगगट संकेतिक.	ग्रामीण	नागरी	एकूण.
१.	२.	३.	४.	५.	६.
१.	खाद्य उत्पादन.	०५	२०७४	४९७	२५७१
२.	इतर वस्त्र उत्पादन.	२७	३५८४	७५५	४३३९
३.	इतर लाकूड उत्पादन.	२९	३०९७	४०९	३५०६
४.	धातू उत्पादन.	४३	९४३	१५१	१०९४
५.	दुरुस्ती सेवा.	४८	६४२	६३९	१२८१
६.	रिटेल व्यापार.	५९	८७९१	४८६१	१३६५२
७.	उपहार गृहे.	६०	६९७	५८३	१२८०
८.	इतर रोड वाहतूक.	६५	५३	२५२	३०५
९.	सामान्य प्रशासन.	८८	१०५३	४५२	१५०५
१०.	शैक्षणिक सेवा.	९०	१८०९	२४९	२०५८
११.	सामान्य कल्याण सेवा.	९२	५५६	२६८	८२४
१२.	व्यक्तिगत सेवा.	९८	१७२५	५८७	२३१२

आधार :- आर्थिक गणना, १९८० "अ" मासिका स्वयंरोजगार उद्योग आणि आस्थापना.

तक्ता क्रमांक : ५.१४

महत्वाच्या उद्योग गटानुसार बिगर कृषी आस्थापनातील कामगारांची संख्या.

- ८० -

जिल्हा : यवतमाळ.

अ.क्रं.	उद्योग गट.	उद्योग गट संकेतिक.	ग्रामीण	नागरी	एकूण.
१.	२.	३.	४.	५.	६.
१.	खाद्य उत्पादन.	०५	२५१७	१२२८	३८१५
२.	वस्त्रा व्यतिरिक्त.	१३	१७८३	४७३२	६५१५
३.	इतर वस्त्र उत्पादन.	२७	३२६१	११३७	५०९८
४.	इतर लाकडी उत्पादन.	२९	३७९०	९५१	४७४१
५.	इतर स्ट्रिकटल क्ले उत्पादन.	३७	१४३६	४७५	१९११
६.	अधातू खनिज उत्पादन.	४०	१६८७	१८२	१८६९
७.	धातू उत्पादन.	४३	१२३८	३२२	१५६०
८.	दुस्ती सेवा.	४८	७७६	९३९	१७१५
९.	रिटेल व्यापार.	५९	१०८७९	८९४०	१९८१९
१०.	उपहार गृहे.	६०	१४१३	२११५	३५२८
११.	ट्रम्पस आणि बस.	६३	१५	१२८९	१३०७
१२.	सामान्य प्रशासन.	८८	३३७७	८६५९	१२०३६
१३.	शैक्षणिक सेवा.	९०	६२१४	३२२९	९४४३
१४.	आरोग्य सेवा.	९२	१०३८	१०८०	२११८
१५.	व्यक्तिगत सेवा.	९८	२०६७	९११	२९७८

आधार :- आर्थिक १९८०, "अ" मा लिका स्वयंरोजगार उद्योग व आस्थापना.

तक्ता क्रमांक : ५.१५

-८१-

बिगर कृषी सहकारी आस्थापना. [ सर्व उद्योग गट स्वरुत ].

जिल्हा : यवतमाळ.

अ.क्र.	बा.ब.	ग्रा.मी.ण.	ना.ग.री.	एकूण.
१.	सहकारी औद्योगिक संस्थांची संख्या.	४२०	१९९	६१९
२.	विजेवर घालणा-या संस्थांची एकूण संस्थेची टक्केवारी.	७.३८	११.०६	८.५६
३.	सहकारी औद्योगिक आस्थापनात सर्वसाधारणपणे काम करणारे कामगार.	३१४८	२७६५	५९१३
	[अ] एकूण संस्था.	४२०	१९९	६१९
	[ब] प्रती आस्थापना कामगारांची संख्या.	७	१३	९

आधार :- आर्थिक गणना, १९८०.

प्रमुख उद्योग गटानुसार सहकारी औद्योगिक संस्था व रोजगार यांची संख्या.

जिल्हा : यवतमाळ.

अ.क्र.	उद्योग गट.	गा मी ण		ना ग री		र कू ण	
		आस्थापना	रोजगार	आस्थापना	रोजगार	आस्थापना	रोजगार
१.	२.	३.	४.	५.	६.	७.	८.
१.	खाणकाम.	३	४४	—	—	३	४४
२.	उत्पादन व हुस्ती सेवा.	३५	१६८८	३३	१५५७	६८	३२४५
३.	वीज, गॅस व पाणी.	१	१	—	—	१	१
४.	बांधकाम.	—	—	—	—	—	—
५.	घाऊक व किरकोळ व्यापार.	१०८	१७९	५४	१६२	१६२	३४१
६.	निवासगृहे व उपहार गृहे.	१	३	१	८	२	११
७.	वाहतूक.	—	—	२	५	२	५
८.	साठवणूक वखार.	१५	२५	६	८	२१	३३
९.	दळणवळन.	४	६	—	—	४	६
१०.	अर्थपुरवठा, विमा, मालमत्ता व धंदिविषयक सेवा.	१९२	९१७	५३	५५२	२४५	१४६९
११.	सामुहीक, सामाजिक व व्यक्तीगत सेवा.	६१	२८५	५०	४७३	१११	७५८
१२.	इतर.	—	—	—	—	—	—
१३.	सर्व प्रमुख उद्योग गट.	४२०	३१४८	१९९	२७६५	६१९	५९१३

आधार :- आर्थिक गणना, १९८०.

.....



तक्ता क्रमांक : ५.१७

-८३-

उत्पादन व दुरुस्ती सेवा या गटातील संस्थांची एकूण संख्या व नेहमी काम करणा-या

कामगारांची आकारमान गटानुसार संख्या.

जिल्हा : यवतमाळ.

संस्थांचा प्रकार आकारमान गट. [संख्या]	गा.मी.प.		ना.ग.री		ए.कू.ण	
	आस्थापनाची एकूण संख्या.	नेहमी काम करणा-या व्यक्तींची संख्या.	आस्थापनाची एकूण संख्या.	नेहमी काम करणा-या व्यक्तींची संख्या.	आस्थापनाची एकूण संख्या.	नेहमी काम करणा-या व्यक्तींची संख्या.
१.	२.	३.	४.	५.	६.	७.
१ - २	६६५	८७९	२८०	५०९	९४५	१३८८
३	६४	१९२	१२९	३८७	१९३	५७९
४	३४	१३६	७८	३१२	११२	४४८
५	२०	१००	५१	२५५	७१	३५५
६ - ९	७२	५२१	१०४	७४४	१७६	१२६५
१० - १९	७५	९३२	५१	६७१	१२६	१६०३
२० - ४९	३५	१०६९	२९	१०००	६४	२०६९
५० त्यापेक्षा जास्त.	१५	२४७०	३२	४०८९	४७	६५५९
सर्व आकारमान गट.	९८०	६२९९	७५४	७९६७	१७३४	१४२६६

आधार :- आर्थिक गणना, १९८० [ "ब" मालिका ].



तक्ता क्रमांक : ५.१९

-८५-

सासुहीक, सामाजिक व इत्तीगत सेवा संस्थांची एकूण संख्या व नेहमी काम करणा-या

कर्मचा-यांची आकारमान गटानुसार संख्या.

जिल्हा : यवतमाळ.

रोजगाराचा आकारमान गट. [ संख्या ]	ग्रामीण		नगरी		एकूण	
	आस्थापनाची एकूण संख्या.	नेहमी काम करणा-या व्यक्तींची संख्या.	आस्थापनाची एकूण संख्या.	नेहमी काम करणा-या व्यक्तींची संख्या.	आस्थापनाची एकूण संख्या.	नेहमी काम करणा-या व्यक्तींची संख्या.
१.	२.	३.	४.	५.	६.	७.
१ - २	२२८६	३११५	३३५	५५९	२६२१	३६७४
३	२४६	७३८	८५	२५४	३३१	९९३
४	१७८	७१२	७०	२८०	२४८	९९२
५	१३४	६७०	५०	२५०	१८४	९२०
६ - ९	२३५	१६५५	१३९	९९७	३७४	२६५२
१० - १९	१७६	२३१४	१५४	२१६०	३३०	४४७४
२० - ४९	५२	१४३०	१२६	३९२४	१७८	५३५४
५० त्यापेक्षा जास्त.	५	३५८	५४	५०६७	५९	५४२५
सर्व आकारमान गट.	३३१२	१०९९२	१०१३	१३४९२	४३२५	२४४८४

आधार :- आर्थिक गणना, १९८० [ "ब" मालिका ].

तक्ता क्रमांक : ५.३०

-८६-

सर्व उद्योग गट मिळून एकत्र संस्थांची एकूण संख्या व नेहमी काम करणा-या  
कर्मचा-यांची आकारमान, गटानुसार संख्या.

जिल्हा : यवतमाळ.

रोजगाराचा आकारमान गट [ संख्या ]	ग्रा मी		ना गरी		ए कू ण		
	१.	२.	३.	४.	५.	६.	७.
		११४५	५८६८	१४४९	२५९६	५५९४	८४६४
	३	५९७	१७९१	६४४	१९३२	१२४१	३७२३
	४	३३१	१३२४	४३०	१७२०	७६१	३०४४
	५	२२७	११३५	२७७	१३८५	५०४	२५२०
६ - ९		४००	२८२६	५०२	३५५३	९०२	६३७९
१० - १९		२९९	३८५२	३०३	४०९०	६०२	७९४२
२० - ४९		९७	२७५६	१९०	५९४४	२८७	८७००
५० त्यापेक्षा जास्त.		२१	२९४८	१०४	११४३४	१२५	१४३८३
सर्व आकारमान गट.		६११७	२२५००	३८९९	३२६५४	१००१६	५५१५४

आधार :- आर्थिक गणना, १९८० [ "ब" मालिका ].

.....

विविध प्रकारच्या सहकारी संस्था. [ ३०-६-१९८७ ]:

जिल्हा :- यवतमाळ.

अ.क्र.	संस्थाचा प्रकार.	संख्या
१.	२.	३.
१.	सहकारी पतसंस्था.	६४४
२.	सहकारी बिगर पतसंस्था.	१०७१
३.	कृषी पतसंस्था.	
	[१] जिल्हा मध्यवर्ती सहकारी बँक.	१
	[२] जिल्हा भू-विकास बँक.	—
	[३] प्राथमिक कृषी सहकारी संस्था.	५०३
	[४] इतर.	
	[अ] धान्य बँका.	१
	[ब] आदिवासी पतसंस्था.	२१
	[क] शेतकरी सेवा संस्था.	१
	<u>बिगर शेती पतसंस्था.</u>	
	[१] औद्योगिक सहकारी बँका.	—
	[२] नागरी बँक व नागरी पतपेढ्या.	२
	[३] वेतन धारकांची संस्था.	१०८
	[४] गिरणी व कारखाने कामगार संस्था.	५
	[५] थ्रिपट आणि पतसंस्था.	—
	[६] भिक्षी.	—
	[७] इतर.	२
	<u>कृषी बिगर पतसंस्था.</u>	
	[१] कृषी पणन.	१४
	[२] कृषी उत्पादन व प्रक्रिया.	२६
	[३] मत्स्य व्यवसाय.	६१
	[४] पशुसंवर्धन संस्था [वराहपालन].	२
	[५] सिंचन संस्था.	२
	[६] शेती सहकारी संस्था.	—
	[७] कृषी प्रक्रिया.	
	[अ] कुक्कुटपालन.	—
	[ब] पीक संरक्षण.	—
	[क] दुग्ध व्यवसाय.	४६२

तक्ता क्रमांक : ६.१ [ पूढे चालू ..... ]

१.	२.	३.
	[८] इतर [ नमूद करावे ].	
	[अ] भात गिरणी.	—
	[ब] फलोद्यान संस्था.	—
	[क] तुप उत्पादक सहकारी संस्था.	१
४.	<u>बिगर कृषी बिगर पतसंस्था.</u>	
	[१] हातमाग कामगार.	—
	[२] विणकर.	१
	[३] इतर औद्योगिक.	५१
	[४] गाहक भांडार.	३२
	[५] घरबांधणी.	३२१
	[६] देखरेख संस्था.	१
	[७] इतर [ नमूद करावे ].	
	[अ] औद्योगिक वसाहत.	१
	[ब] वन.	२५
	[क] वाहतूक.	१
	[ड] छपाई प्रक्रिया.	—
	[ई] प्रसिध्दी.	—
	[प] रुग्णालये.	—
	[फ] कामगार कंत्राट.	६७
	[ग] जिल्हा व विभागीय सहकारी मंडळ.	१
	[ह] संघ.	२
	ए कु ण सहकारी संस्थांची संख्या.	१७१५

आधार :- जिल्हा उपनिबंधक, सहकारी संस्था, यवतमाळ.

तक्ता क्रमांक : ६.३

- ८९ -

जिल्हयातील विविध प्रकारच्या पतपेढयाबाबत निवडक माहिती.

[ ३०-६-१९८७ ला संपणा-या वर्षाकरिता ]

जिल्हा : यवतमाळ.

[ स्मये व सभासद संख्या हजारांत ]

अ.क्र.	बा.ब.	३०-६-१९८७ या दिवशी.
१.	एकूण सहकारी संस्थांची संख्या.	१, ७१५
२.	एकूण सभासदांची संख्या [हजारांत].	४९०
३.	भरणा झालेले भाग भांडवल.	१, ९३, ४४४
४.	त्या पैकी.	
	[अ] शासकीय.	३३, ३९९
	[ब] स्वतःचा निधी.	२४, ९०९
५.	ठेवी.	१४, ४१, ६१७
६.	खेळते भांडवल.	१६, ८३, ९२८
७.	निव्वळ दिलेले कर्जे.	२, ८९, ४०७
८.	नफा.	
	[१] सहकारी संस्थांची संख्या.	६८२
	[२] रक्कम.	१५, ०७५
९.	तोटा.	
	[१] सहकारी संस्थांची संख्या.	६०८
	[२] रक्कम.	२३, ६०४
१०.	नफा किंवा तोटा नसलेल्या सहकारी संस्था.	४२५

आधार :- जिल्हा उपनिबंधक, सहकारी संस्था, यवतमाळ.

.....

तक्ता क्रमांक : ६.३

३०-६-१९८७ ला संपणा-या दर्शातील सहकारी बँकांचे कार्य.

-१०-

जिल्हा : यवतमाळ.

[स्यथे हजारांत]

अ.क्र.	नांव.	शाखांची संख्या.	सभासद संस्था	भाग	राखीव व इतर निधी.	ठेवी भांडवल	खेळते भांडवल	दिलेली कर्जे	अल्प मुदतीचे	निव्वळ देयकातील कर्जे.	रोख पतीवर कसर.
१.	२.	३.	४.	५.	६.	७.	८.	९.	१०.	११.	१२.
१.	जिल्हा मध्यवर्ती सहकारी बँक, यवतमाळ.	७०	२७७	१४७२१	४७६४१	१६७७८	४००७३३	६५४०४०	१६६०२	—	४६५००८

अ.क्र.	नांव.	दिलेली कर्जे	थेणे कर्जे	थकलेले कर्जे						
१.	२.	३.	४.	५.						
१.	जिल्हा मध्यवर्ती सहकारी बँक, यवतमाळ.	१५६२९७	१२६३६	—	३४८९०१	११६१०७	—	२२३७२६	८५१०७	—

आधार :- जिल्हा उपनिबंधक, सहकारी संस्था, यवतमाळ.

.....



तक्ता क्रमांक : ६.४

- ९१ -

प्राथमिक कृषी सहकारी संस्थांचे कार्य. [ ३०-६-१९८७ ]

जिल्हा : यवतमाळ.

[ स्मये हजारांत ]

अ.क्र.	जिल्हा/तालुका.	सहकारी संस्थांची संख्या.	सकूण	स	भा	स	द	भाग	त्यापैकी शासकीय	राखीव	कर	खेळते
१.	२.	३.	४.	५.	६.	७.	८.	९.	१०.	११.	१२.	१३.
१.	जिल्हा-सकूण.	५०३	२७०५१५	१६७१०९	४४१२४	२५६२०	२७३६५	५६६७२	३०९४	२०५६	११००४४	४२६६८१

[ पुढे चालू ..... ]

तक्ता क्रमांक : ६.४ [ पूढे चालू ..... ]

-९२-

अ.क्र.	जिल्हा/तालुका	दिलेले एकूण कर्ज [अल्प-मध्यम-दीर्घ]	येणे - कर्ज [अल्प-मध्यम-दीर्घ]	कर्जाची एकूण थकबाकी [अल्प-मध्यम-दीर्घ]	थ क बा की पै की	तीन वर्षांपेक्षा कमी	तीन वर्षांपेक्षा अधिक				
१.	२.	३.	४.	५.	६.	७.	८.				
		रकमकोची संख्या	रकम येणे असलेल्या सभासदांची संख्या	रकम थकबाकीदारांची संख्या	रकम थकबाकी-रकम थकबाकीदारांची संख्या	रकम थकबाकी-रकम थकबाकीदारांची संख्या	रकम थकबाकी-रकम थकबाकीदारांची संख्या				
१.	जिल्हा-एकूण	२२५६१	११००४४	८३६५६	३०२१८४	८३६५६	१७७६०४	३९०४८	८९९३५	४४६०८	८६६६९

टीप :- तालुकावार माहिती उपलब्ध नसल्याने जिल्हयाची एकूण माहिती देण्यांत आलेली आहे.

आधार :- जिल्हा उपनिबंधक, सहकारी संस्था, यवतमाळ.

=====0=====

तक्ता क्रमांक : ६.५.१

— २३ —

[अ] प्राथमिक कृषी सहकारी संस्थामार्फत विलेनी पीक कर्जे. [३०-६-१९८७ ला संपणा-या वर्षाकरिता]

जिल्हा : यवतमाळ.

[स्यथे हजारांत]

अ.क्रं.	जिल्हा/तालुका.	एकूण	अ	न्न	धा	न्ये	कापूस	गळी- ताची धान्ये.	उस	ताग व मिस्टा.	इतर	
१.	२.	३.	४.	५.	६.	७.	८.	९.	१०.	११.	१२.	१३.
	जिल्हा-एकूण.	२७६१७	७७	—	५७४०१	४४४	३६	६०५६५	—	७२९६	—	२११
१.	यवतमाळ.	१८५१	२५	—	२५६	—	३६	१४६३	—	—	—	७१
२.	कळंब.	२०४३	—	—	३८३	—	—	१६६०	—	—	—	—
३.	बाभुळगांव.	६१०२	१६	—	२५४८	—	—	३३९८	—	—	—	१४०
४.	पांढरकवडा.	३०७६	—	—	९०८	—	—	२१६८	—	—	—	—
५.	घाटंजी.	७४७८	—	—	३१५८०	—	—	४३२१	—	—	—	—
६.	राळेगांव.	५१७२	—	—	२१०६	—	—	३०५६	—	—	—	—
७.	वणी.	१७८०२	—	—	४६६३	—	—	१३१३२	—	—	—	—
८.	मारेगांव.	७५२४	—	—	२५०८	—	—	५०१६	—	—	—	—
९.	पुसद.	६९२३	८	—	२३०९	—	—	२६४३	—	१९६३	—	—
१०.	उमखेड.	१५६८४	२८	—	२४८१	४४४	—	८४४५	—	४२८६	—	—
११.	महागांव.	८३५२	—	—	२७६६	—	—	४५७५	—	१०११	—	—
१२.	दारव्हा.	३४७८	—	—	१७०२	—	—	१७४०	—	३६	—	—
१३.	दिगास.	१०३३२	—	—	२७०१	—	—	७६२१	—	—	—	—
१४.	नेर.	१८१०	—	—	४९०	—	—	१३२०	—	—	—	—

आधार :- जिल्हा उपनिबंधक, सहकारी संस्था, यवतमाळ.

=====0=====

जिल्हयातील शेतकरी सेवा सहकारी संस्थामार्फत दिलेली प्रीक कर्जे. [३०-६-१९८७ ला संपणा-या वर्षाकरिता].

जिल्हा : यवतमाळ.

[स्पष्टे हजारांत]

अ.क्र.	जिल्हा/तालुका.	स्कूण	अ	न	धा	न्ये	कापूस	गळी- ताची धान्ये.	उस	ताग व मेस्टा.	इतर	
१.	२.	३.	४.	५.	६.	७.	८.	९.	१०.	११.	१२.	१३.
	जिल्हा-स्कूण.	५७१	—	—	२८५	—	—	२८६	—	—	—	—
१.	यवतमाळ.	—	—	—	—	—	—	—	—	—	—	—
२.	कळंब.	—	—	—	—	—	—	—	—	—	—	—
३.	बाभुळगांव.	—	—	—	—	—	—	—	—	—	—	—
४.	पांढरकवडा.	—	—	—	—	—	—	—	—	—	—	—
५.	घाटंजी.	—	—	—	—	—	—	—	—	—	—	—
६.	राळेगांव.	—	—	—	—	—	—	—	—	—	—	—
७.	वणी.	—	—	—	—	—	—	—	—	—	—	—
८.	मारेगांव.	—	—	—	—	—	—	—	—	—	—	—
९.	पुसद.	—	—	—	—	—	—	—	—	—	—	—
१०.	उमरखेड.	—	—	—	—	—	—	—	—	—	—	—
११.	महागांव.	—	—	—	—	—	—	—	—	—	—	—
१२.	दारव्हा.	५७१	—	—	२८५	—	—	२८६	—	—	—	—
१३.	दिग्रस.	—	—	—	—	—	—	—	—	—	—	—
१४.	नेर.	—	—	—	—	—	—	—	—	—	—	—

आधार :- जिल्हा उपनिबंधक, सहकारी संस्था, यवतमाळ.

तक्ता क्रमांक : ६.५.३

-९५-

जिल्हयातील आदिवासी सहकारी संस्थामार्फत दिलेली पीक कर्जे. [२०-६-१९८७ ला संपणा-या वर्षाकरिता].

जिल्हा : यवतमाळ.

[ रुपये हजारांत ]

अ.क्र.	जिल्हा/तालुका.	एकूण	अ	न	धा	न्ये	कापूस	गळी- ताची धान्ये.	उत्त	ताग व मेस्ता.	इतर	
१.	२.	३.	४.	५.	६.	७.	८.	९.	१०.	११.	१२.	
	जिल्हा-एकूण.	११६६०	—	—	३०७४	—	—	७७५७	—	६१८	—	२३१
१.	यवतमाळ.	१५५५	—	—	६६५	—	—	९१०	—	—	—	—
२.	कळंब.	७८३	—	—	२२३	—	—	५६०	—	—	—	—
३.	बाभुळगांव.	—	—	—	—	—	—	—	—	—	—	—
४.	पांढरकवडा.	२८८४	—	—	७७८	—	—	२१०६	—	—	—	—
५.	घाटंजी.	९५५	—	—	१७६	—	—	७७९	—	—	—	—
६.	राळेगांव.	६८२	—	—	१८४	—	—	३०५	—	—	—	२००
७.	वणी.	—	—	—	—	—	—	—	—	—	—	—
८.	मारेगांव.	१४५५	—	—	४९०	—	—	९५४	—	—	—	३१
९.	पुसद.	२३१६	—	—	४५७	—	—	१३२९	—	५३०	—	—
१०.	उंमरेखड.	१००३	—	—	१०१	—	—	८१४	—	८८	—	—
११.	महागांव.	—	—	—	—	—	—	—	—	—	—	—
१२.	दारव्हा.	—	—	—	—	—	—	—	—	—	—	—
१३.	दिग्रस.	—	—	—	—	—	—	—	—	—	—	—
१४.	नेर.	—	—	—	—	—	—	—	—	—	—	—

आधार :- जिल्हा उपनिबंधक, सहकारी संस्था, यवतमाळ.

===0===

तक्ता क्रमांक : ६.६

जिल्हा आणि प्राथमिक पणन संस्थांचे कार्य. [ ३०-६-१९८७ ला संपणा-या वर्षाकरिता ]

- ९६ -

जिल्हा : यवतमाळ.

[ रुपये हजारांत ]

अ.क्र.	जिल्हा/तालुका.	संस्थांची संख्या.	सभासदांची संख्या.	खेळते भांडवल	खरेदीची किंमत	विक्रीची किंमत	कृषी उत्पान्नाची विक्री [अडते म्हणून].							
१.	२.	३.	४.	५.	६.	७.	८.	९.	१०.	११.	१२.	१३.	१४.	१५.
				कृषी उत्पादन.	शेतीच्या गरजेच्या वस्तू.	उपभोग्य वस्तू.	स्वतःच्या मालकीचे.	अडत्या म्हणून.	स्कूण मालक.	भात व तांदूळ.	गहू.	इतर अन्नधान्ये.	कापूस.	
	जिल्हा-एकूण.	१४	२१०८९	५२२८२	४५५३	५२६१६	१५८१६	४२१५	६२४२४	७३६३२	निरंक	३६१७	१६१९	२०८२१७
	जिल्हा पणन संस्था प्राथमिक पणन संस्था.	निरंक	निरंक	निरंक	निरंक	निरंक	निरंक	निरंक	निरंक	निरंक	निरंक	निरंक	निरंक	निरंक
१.	यवतमाळ.	१	१०३३	२९६८	—	—	१५५६	—	—	—	निरंक	—	—	—
२.	कळंब.	१	१३०५	२७०९	५३२	११८७	६	२५५	—	२५५	—	—	११२	२१५९२
३.	बाभुळगांव.	१	९०५	३३९५	—	—	३३७१	७२५	—	—	—	—	—	—
४.	पांढरकव्हा.	१	८३०	२७६६	—	—	—	—	१८४५४	१८४५४	—	—	६४५	१८४५४
५.	घाटंजी.	१	६३८	५२२०	—	—	५८७०	२६७१	—	—	—	—	—	—
६.	राळेगांव.	१	८८२	२३२१	—	—	४५८२	७८५	—	२४२२९	२४२२९	—	—	३२९
७.	वणी.	१	२४९६	२८१५	४८३	२८१४	१३५७	—	—	—	—	—	—	—
८.	मारेगांव.	१	१६७४	३८०२	३३८१	८८५	१०६८	३५७२	—	३५७२	—	—	—	३३९६९
९.	पुसद.	१	१३१४	५२५९	—	—	५२६०	१७	—	२५६६३	२५६६३	—	—	३१६
१०.	उमरखेड.	१	४०३२	१०९७२	—	—	१८२४८	१४६३	२१६	१०७८	१२९४	—	३६१७	१४२
११.	महागांव.	१	९२१	१६३७	—	—	४७३	—	—	—	—	—	—	—
१२.	दारव्हा.	१	२३४४	५८५	१५७	९६९	३२८	१७२	—	१७२	—	—	—	—
१३.	दिग्रस.	१	२१५८	५२९५	—	—	७१२०	५२८६	—	—	—	—	—	—
१४.	नेर.	१	५५७	२५३८	—	—	१८३७	५५४	—	—	—	—	—	७५

[ पुढे चालू ..... ]

अ.क्र.	जिल्हा/तालुका.	कृषी गळीताची धान्ये.	"उत्पन्नाची विक्री [अडते व मालक म्हणून]	डाळी	इतर	एकूण	शेतीला आवश्यक वस्तूची विक्री [अडते व म्हणून].	खते	बियाणे	कृषी अजारे.	इतर	एकूण	उपभोग्य वस्तूची एकूण विक्री
१.	२.	१६	१७	१८	१९	२०	२१	२२	२३	२४	२५	२६	२७
	जिल्हा-एकूण.	४६२	२७२५	५५२	२२४३४२	२१२६	१७०७२	४३३३	४५८०	२८१८१	२४०२५		
	जिल्हा पणन संस्था प्राथमिक पणन संस्था.	निरंक	निरंक	निरंक	निरंक	निरंक	निरंक	निरंक	निरंक	निरंक	निरंक	निरंक	निरंक
१.	यवतमाळ.	—	—	—	—	६१	१२८८	१४८	—	१४९७	१७२०		
२.	कळंब.	—	—	—	२१७०४	२७	—	—	—	२७	२०		
३.	बाभुळगांव.	—	—	—	—	२३	८२१	२५	२०	२५२	७२७		
४.	पांढरकवडा.	—	—	—	१९०९९	९७	११५८	—	—	१२५५	३३४		
५.	घाटंजी.	—	—	—	—	४७	१७५३	६२	—	१८६९	२५२९		
६.	राळेगांव.	—	—	—	२४२३०	११	२४९	११०	८२०	१८९०	८११		
७.	वणी.	—	—	—	—	३७९	६९४	—	—	१०७३	१८३६		
८.	मारेगांव.	—	—	५०८	३४४७७	१३६	२५४	५६	२९	११७५	१२००		
९.	पुसद.	३००	—	—	२५६६२	६६	१३७५	४५४	—	१८९५	२९७९		
१०.	उमरखेड.	१६२	२७२५	४४	७३१६५	११६९	३०९५	२४९३	२९८६	९७४३	१७०९		
११.	महागांव.	—	—	—	—	७५	१३९१	४८९	८१	२०३६	१९८५		
१२.	दारव्हा.	—	—	—	—	—	१७२	१२५	—	२९७	१४५७		
१३.	द्विगत.	—	—	—	—	८९	२४०६	१८८	११०	२७९३	५४२७		
१४.	नेर.	—	—	—	२६००४	१६	१०१६	१०६	५३४	१६७२	५२१		

आधार :- जिल्हा उपनिबंधक, सहकारी संस्था, यवतमाळ.

तक्ता क्रमांक : ६.७

- ९८ -

जिल्हयातील बिगरशेती सहकारी पतसंस्थांचे कार्य. [ २०-६-१९८७ ला संपणा-या वर्षाकरिता ]

जिल्हा : यवतमाळ.

[ रुपये हजारांत ]

अ.क्र.	प्रकार.	तेथे	सभासद	भाग	राखीव	ठेवी	खेते	कर्ज			
				भांडवल.	व इतर निधी.	[ रुपये ]	भांडवल	अग्रिम	वसूल	येणे	थकीत
					[ रुपये ]		[ रुपये ]	[ रुपये ]	[ रुपये ]	[ रुपये ]	[ रुपये ]
१.	२.	३.	४.	५.	६.	७.	८.	९.	१०.	११.	१२.
<u>प्राथमिक सहकारी बँका.</u>											
१.	नागरी बँका.	२	७८१६	१६२३	९२०	२१५३६	२८६६१	८९४८	६७२०	१९३८३	१८००
२.	कर्मचारी पतपेढी आणि इतर.	—	—	—	—	—	—	—	—	—	—
<u>इतर बिगर शेती.</u>											
१.	नागरी बँका.	—	—	—	—	—	—	—	—	—	—
२.	कर्मचारी पतपेढी.	१०८	१५६६४	१२६१७	९४८	६६८६	४१४४१	२८५०३	२३२३३	२४७५६	७४२७
३.	इतर [नागरी पतपेढी].	—	—	—	—	—	—	—	—	—	—

आधार :- जिल्हा उपनिबंधक सहकारी संस्था, यवतमाळ.



तक्ता क्रमांक : ६८

- ११ -

जिल्ह्यातील उत्पादक आस्थापना व सामाजिक सेवा सहकारी संस्थांची आकडेवारी.

जिल्हा : यवतमाळ.

[ २०-२११९८० वा संपा-या वर्षाकरिता ]

[ रुपये हजाराने ]

अ.क्र.	संस्थांचे प्रकार.	संस्था	सभासद	भाग भांडवल	राखीव व इतर निधी	जिर्मी भांडवला
६.	२.	३.	४.	५.	६.	७.
[१]	<u>उत्पादक-आस्थापना.</u>					
[१]	साखर कारखाने.	१	६२२१	१९२९६	२४४९७	१५०२४
[२]	इतर कृषी प्रक्रिया संस्था.	२६	३७७४१	७२६२	१८४६४	४५५७८
[३]	विणकर संस्था.	१	५५	२०१	१	२४०
[४]	सुत गिरणी.	४	२७५३७	२८५७२	५९४२३	५२१६६
[५]	इतर औद्योगिक सहकारी संस्था.	५१	८५६६	३४६३	९१५	१२७८९
[६]	दुग्ध उत्पादक संस्था/संपटना.	४६२	१४१९०	६९७	७५०	५०६५
[७]	मत्स्य व्यवसाय सहकारी संस्था.	६१	२६९६	२५३	१४८	८७०
[८]	सहकारी शेती संस्था.	—	—	—	—	—
[९]	उपसा सिंचन सहकारी संस्था.	—	२	४०	१८	१३९
[१०]	जंगल कामगार सहकारी संस्था.	२५	२२८५	४५८	१६	७६२३६
[११]	इतर.	—	—	—	—	—
[२]	<u>सामाजिक सेवा.</u>					
[१]	ग्राहक भांडार सहकारी संस्था.	३२	१२६९९	४२४	१६५	१६४३
[२]	गृहनिर्माण सहकारी संस्था.	३२१	१३४२०	२२५२	४८९	७९७३०
[३]	कामगार कंत्राट सहकारी संस्था.	६७	२६३२	१६०	२४	९१५
[४]	इतर.	—	—	—	—	—

आधार :- जिल्हा उपनिबंधक, सहकारी संस्था, यवतमाळ.

जिल्ह्यातील उत्पादक आस्थापना व सामाजिक सेवा सहकारी संस्था यांनी केलेले कार्य.

[ ३० जून, १९८७ ]

जिल्हा : यवतमाळ.

अ. क्र.	सहकारी संस्थांचे प्रकार.	बाँब.	परिमाण	साध्य.
१.	२.	३.	४.	५.
१.	साखर कारखाने.	१] उसाचे गळीत. अ] उसाचे वजन. ब] मूल्य.	हजार टनामध्ये रुपये लाखांत.	२०० ४८०.३८
		२] साखरेचे उत्पन्न. अ] साखरेचे वजन. ब] मूल्य.	हजार टनामध्ये रुपये लाखांत	२० ११००८
२.	प्राथमिक विणकर संस्था.	१] चालू हातमाग. २] खरेदी. ३] उत्पादन. ४] विक्री.	— — — —	— — — —
३.	सुत गिरण्या.	१] धोटेयांची संख्या. २] तयार झालेला धागा.	संख्या टनामध्ये.	२२४६५ ८१.२०
४.	इतर औद्योगिक संस्था.	१] खरेदी. २] उत्पादन. ३] विक्री.	रुपये लाखांत रुपये लाखांत रुपये लाखांत	२९.४९ ६.१३ ११.५६
५.	दुग्ध व्यवसाय सहकारी संस्था व संघटना.	१] खरेदी. २] विक्री.	रुपये लाखांत रुपये लाखांत.	३१३.४४ ३३६.८३
६.	मच्छिमारी सहकारी संस्था.	१] पकडलेले मासे [मूल्य]	रुपये लाखांत	११.६४
७.	सामुदायिक शेती सहकारी संस्था.	२] विक्री [मूल्य] १] कसलेली जमीन. २] उत्पन्न.	रुपये लाखांत हेक्टरमध्ये.	१२.८७ —
८.	उपसा सिंचन संस्था.	१] ओलिताखाली आणलेली जमीन.	शंभर हेक्टरमध्ये	०.१६
९.	जंगल कामगार संस्था.	१] दिलेल्या कूपाची संख्या. २] गोळा केलेल्या वन उत्पन्नाचे मूल्य.	संख्या रुपये लाखांत	६४ २७२.४५
१०.	घाऊक ग्राहक भांडार.	१] खरेदी. २] विक्री.	रुपये लाखांत रुपये लाखांत	— —
११.	प्राथमिक ग्राहक भांडार.	१] खरेदी. २] विक्री.	रुपये लाखांत रुपये लाखांत.	४०.११ ४५.४१
१२.	गृहनिर्माण सहकारी संस्था.	१] चालू वर्षात बांधलेल्या घरांची गाळ्याची संख्या	शंभरामध्ये.	२.४२
१३.	कामगार कंत्राट सहकारी संस्था.	१] वर्षात केलेल्या कामाची संख्या. २] केलेल्या कामाचे मूल्य. ३] दिलेली गजुरी.	संख्या रुपये लाखांत रुपये लाखांत	उ.ना. ७८.७४ ३५.८९

आधार :- जिल्हा उपनिबंधक, सहकारी संस्था, यवतमाळ.

.....

तक्ता क्रमांक : ६.१०

- १०१ -

नियंत्रित बाजारपेठांची तालुकावार माहिती [ ३०-६-१९८७ अखेर संपणारे वर्ष ]

जिल्हा : यवतमाळ.

[ परिमाण टनामध्ये - मूल्य हजार स्मयांत ]

क्र. क्र.	बाजारपेठेचे नाव	तालुका	बाजारपेठेचा प्रकार	वार्षिक		आवक					
				[१] भात	[२] तांदूळ	[३] गहू	[४] उवा				
				परिमाण	मूल्य	परिमाण	मूल्य	परिमाण	मूल्य	परिमाण	मूल्य
				१.	२.	३.	४.	५.	६.	७.	८.
१.	शिवतमाळ	यवतमाळ	कृषि उत्पन्न बाजार समिती	५१	८९	२२३३	२७९	२३४५	६२३५	२८३०४	३५९२४
२.	धांदरकवडा	धांदरकवडा	"	२	६	३०	३४	२९४७	७४	२९३७	२९३७
३.	धांदरकवडा	धांदरकवडा	"	२	६	३०	३४	२९४७	७४	२९३७	२९३७
४.	धांदरकवडा	धांदरकवडा	"	२	६	३०	३४	२९४७	७४	२९३७	२९३७
५.	धांदरकवडा	धांदरकवडा	"	२	६	३०	३४	२९४७	७४	२९३७	२९३७
६.	धांदरकवडा	धांदरकवडा	"	२	६	३०	३४	२९४७	७४	२९३७	२९३७
७.	धांदरकवडा	धांदरकवडा	"	२	६	३०	३४	२९४७	७४	२९३७	२९३७
८.	धांदरकवडा	धांदरकवडा	"	२	६	३०	३४	२९४७	७४	२९३७	२९३७
९.	धांदरकवडा	धांदरकवडा	"	२	६	३०	३४	२९४७	७४	२९३७	२९३७
१०.	धांदरकवडा	धांदरकवडा	"	२	६	३०	३४	२९४७	७४	२९३७	२९३७
११.	धांदरकवडा	धांदरकवडा	"	२	६	३०	३४	२९४७	७४	२९३७	२९३७
१२.	धांदरकवडा	धांदरकवडा	"	२	६	३०	३४	२९४७	७४	२९३७	२९३७
१३.	धांदरकवडा	धांदरकवडा	"	२	६	३०	३४	२९४७	७४	२९३७	२९३७
१४.	धांदरकवडा	धांदरकवडा	"	२	६	३०	३४	२९४७	७४	२९३७	२९३७
१५.	धांदरकवडा	धांदरकवडा	"	२	६	३०	३४	२९४७	७४	२९३७	२९३७
१६.	धांदरकवडा	धांदरकवडा	"	२	६	३०	३४	२९४७	७४	२९३७	२९३७
१७.	धांदरकवडा	धांदरकवडा	"	२	६	३०	३४	२९४७	७४	२९३७	२९३७
१८.	धांदरकवडा	धांदरकवडा	"	२	६	३०	३४	२९४७	७४	२९३७	२९३७
१९.	धांदरकवडा	धांदरकवडा	"	२	६	३०	३४	२९४७	७४	२९३७	२९३७
२०.	धांदरकवडा	धांदरकवडा	"	२	६	३०	३४	२९४७	७४	२९३७	२९३७
२१.	धांदरकवडा	धांदरकवडा	"	२	६	३०	३४	२९४७	७४	२९३७	२९३७
२२.	धांदरकवडा	धांदरकवडा	"	२	६	३०	३४	२९४७	७४	२९३७	२९३७
२३.	धांदरकवडा	धांदरकवडा	"	२	६	३०	३४	२९४७	७४	२९३७	२९३७
२४.	धांदरकवडा	धांदरकवडा	"	२	६	३०	३४	२९४७	७४	२९३७	२९३७
२५.	धांदरकवडा	धांदरकवडा	"	२	६	३०	३४	२९४७	७४	२९३७	२९३७
२६.	धांदरकवडा	धांदरकवडा	"	२	६	३०	३४	२९४७	७४	२९३७	२९३७
२७.	धांदरकवडा	धांदरकवडा	"	२	६	३०	३४	२९४७	७४	२९३७	२९३७
२८.	धांदरकवडा	धांदरकवडा	"	२	६	३०	३४	२९४७	७४	२९३७	२९३७
२९.	धांदरकवडा	धांदरकवडा	"	२	६	३०	३४	२९४७	७४	२९३७	२९३७
३०.	धांदरकवडा	धांदरकवडा	"	२	६	३०	३४	२९४७	७४	२९३७	२९३७

[ पुढे चालू... ]

अ.क्र.	बाजारपेठेचे नांव.	तालुका	बाजारपेठेचा प्रकार	वा षि क		आ व क		१९	२०		
				[५] बाजारी	[६] कापूस	[७] तूर	[८] मूग				
१.	२.	३.	४.	१३.	१४.	१५.	१६.	१७.	१८.	१९.	२०.
	जिल्हा-एकूण.	—	कृषि उत्पन्न बाजार समिती.	५१३	१०४०	१२०४६७	१२००२०४	२०८०२	८८८८५	७२५	३०५
१.	यवतमाळ.	यवतमाळ	"	४	८	२८४५५	१२५६७५	३२८२	१७८४७	१८६	६७
२.	पांढरकवडा.	पांढरकवडा	"	७	१३	१६८०१	२५५४२	१६८९	६९४०	२४	९
३.	घाटंजी.	घाटंजी.	"	—	—	१२०४८	६५२५४	९५	४३२	—	—
४.	राळेगांव.	राळेगांव	"	—	—	१५५५७	१२६२०२	२३४५	७८२८	६	२
५.	वणी.	वणी	"	२	४	२३२१२	१५८०३४	६५७४	३९५२३	७४	१८
६.	मारेगांव.	मारेगांव	"	—	—	१२२५८	७३२३०	३१३६	११२५४	४५	१८
७.	पुसद.	पुसद	"	२४०	४१०	१३२१७	७७२२५	१६४०	६०३५	५०	२०
८.	उमरखेड.	उमरखेड	"	—	—	२०६८५	११२२७५	६१०	१९०६	६	२
९.	महागांव.	महागांव	"	१०	२५	१०६१२	५२८४२	१७	५४	—	—
१०.	दारव्हा.	दारव्हा	"	५०	९४	८४२५	४२६७४	१६०	४३४	२४	११
११.	दिग्रस.	दिग्रस.	"	१८०	४५२	१२२३६	७५१६२	६४९	३०३५	३५	१६
१२.	नेर.	नेर	"	६	९	७८१२	५२३०१	६१४	३५५६	२६५	१२
१३.	बोरी अरब.	नेर	"	१४	२५	६२६५	४२२६०	९१	३५१	१०	६

तक्ता क्रमांक : ६.१० [ पूढे चालू..... ]

-१०३-

अ.क्रं.	बाजारपेठेचे नांव.	तालुका	बाजारपेठेचा प्रकार	वार्षिक		आवक					
				[९] मोट	[१०] घना	[११] उडीद	[१२] जवस	[१३] मूल्य	[१४] मूल्य	[१५] मूल्य	[१६] मूल्य
१.	२.	३.	४.	२१.	२२.	२३.	२४.	२५.	२६.	२७.	२८.
	जिल्हा-एकूण.	—	कृषि उत्पन्न बाजार समिती,	—	—	१९०	८९३	५५९	२८०६	२४७	१६००
१.	यवतमाळ.	यवतमाळ	—	—	५०	१४७	१९३	९३६	—	—	—
२.	पांढरकवडा.	पांढरकवडा	—	—	६	३३	२६	११८	—	—	—
३.	घाटंजी.	घाटंजी	—	—	—	—	—	—	—	—	—
४.	राळेगांव.	राळेगांव	—	—	२०	११९	—	—	—	—	—
५.	वणी.	वणी	—	—	१७	६७	१५	६०	२४५	१५८४	—
६.	मारेगांव.	मारेगांव	—	—	५	२०	—	—	२	१६	—
७.	पुसद.	पुसद	—	—	२६	२१०	९६	५२२	—	—	—
८.	उमरखेड.	उमरखेड	—	—	१५	८५	१९	८४	—	—	—
९.	महागांव.	महागांव	—	—	—	—	१	७	—	—	—
१०.	दारव्हा.	दारव्हा	—	—	१	७	२०	११६	—	—	—
११.	दिगास.	दिगास.	—	—	३५	१३६	५०	२३५	—	—	—
१२.	नेर.	नेर	—	—	१५	६९	१२९	६८९	—	—	—
१३.	बोरी अरब.	नेर	—	—	—	—	१०	३९	—	—	—

[ पूढे चालू..... ]

अ. क्रं.	बाजारपेठेचे नांव.	तालुका	बाजारपेठेचा प्रकार	वा. र्षिक		आ. व. क.					
				[१३] मुगळी	[१४] तीळ	[१५] सोयाबीन	[१६] स्कूण				
				परिमाण	मूल्य	परिमाण	मूल्य	परिमाण	मूल्य		
१.	३.	३.	४.	२६.	३०.	३१.	३२.	३३.	३५.		
	जिल्हा-स्कूण.	—	कृषि उत्पन्न बाजार समिती.	२८२१	१६४१२	४६८	३२५७	—	—	२४७५८४	१३६०६७९
१.	यवतमाळ.	यवतमाळ	"	७२९	४५४९	—	—	—	—	३७२०३	२२५९९१
२.	पांढरकवडा.	पांढरकवडा	"	३६	१४९	२५	१५८	—	—	२१५९३	१०६०७२
३.	घाटंजी.	घाटंजी.	"	—	—	—	—	—	—	१२१९८	६६४८१
४.	राळेगांव.	राळेगांव	"	—	—	—	—	—	—	२०४२६	१३७३२१
५.	वणी.	वणी.	"	५	३१	३४८	२५१५	—	—	३४२७३	१९६७७८
६.	मारेगांव.	मारेगांव	"	—	—	१	१०	—	—	१८७०७	८८७३१
७.	पुसद.	पुसद	"	१७५४	१००३५	८०	४७६	—	—	२५४५५	१०८७३८
८.	उमरखेड.	उमरखेड.	"	६७	३८७	७	५९	—	—	२३९३३	१२४८२५
९.	महागांव.	महागांव	"	—	—	—	—	—	—	१२०२८	६२४८०
१०.	दारव्हा.	दारव्हा	"	१९	८९	—	—	—	—	८८७१	५०६५१
११.	दिशस.	दिशस.	"	७०	४८१	३	१७	—	—	१६४२७	८३०५१
१२.	नेर.	नेर	"	१३५	६७०	४	२२	—	—	१००१४	६६०३७
१३.	बोरी अरब.	नेर	"	६	२४	—	—	—	—	६४५६	४३५२३

आधार :- जिल्हा उपनिबंधक, सहकारी संस्था, यवतमाळ.

२] सर्व कृषी उत्पन्न बाजार समिती, यवतमाळ जिल्हा.

तक्ता क्रमांक : ६.११

-१०५-

नोंदणी केलेले सावकार व त्यांनी दिलेली कर्जे.

जिल्हा : यवतमाळ.

[ वर्ष ३०-६-१९८७ ]

[ रुपये हजारांत ]

अ.क्र.	जिल्हा / तालुका.	सावकारांची संख्या.	व्यापा-यांना दिलेली कर्जे.	व्यापारी व्यतिरिक्त दिलेली कर्जे.	एकूण.
१.	२.	३.	४.	५.	६.
जिल्हा - एकूण.		४६	१.४९२	४.३०४	५.७९६

टीप :- तालूकावार माहिती उपलब्ध नाही.

आधार :- जिल्हा उपनिबंधक, सहकारी संस्था, यवतमाळ.

तक्ता क्रमांक : ७.१

- १०६ -

सार्वजनिक व अर्थसहाय्यीत संस्थामार्फत उपलब्ध असलेल्या वैद्यकीय सुविधांची तालुकावार माहिती १९८६.

जिल्हा : यवतमाळ.

जिल्हा/तालुका.	संख्या						खाटांची संख्या			उपचार केलेले आंतररुग्ण			उपचार केलेले बाह्य		
	रुग्णालये.	दवाखाने.	पुसतीगृहे.	प्राथमिक आरोग्य केंद्रे.	डॉक्टर व वैद्य.	परिवारिक चिकित्सा.	त्यापैकी	एकूण	स्त्रिया	मुले	पुस्य	स्त्रिया	मुले	पुस्य	स्त्रिया
१.	२.	३.	४.	५.	६.	७.	८.	९.	१०.	११.	१२.	१३.	१४.	१५.	१६.
जिल्हा-एकूण.	१३	५५	८	५३	१७४	५०८	७७४	४२६	५४	५८०	८७०	३७०	३७५०	४१३०	२७३०
१. यवतमाळ.	४	६	१	४	३४	१४१	४०८	२१२	३६	९०	१००	६०	६५०	८१०	५१०
२. कळंब.	—	३	—	३	११	२८	१२	७	—	२०	४०	१०	२१०	२३०	१६०
३. बाभुळगांव.	—	४	—	२	९	२४	१२	४	—	५०	८०	३०	२६०	२४०	१३०
४. पांढरकवडा.	१	२	१	४	५	२७	२६	१०	—	३०	४०	२०	१९०	२६०	१७०
५. घाटंजी.	१	२	१	४	८	२९	२७	१२	५	२०	४०	२०	२७०	२२०	१५०
६. राळेगांव.	—	४	—	३	११	२९	१८	१०	—	३०	५०	१०	२१०	२६०	१८०
७. वणी.	१	५	१	४	८	२७	२४	१४	५	४०	९०	५०	१७०	२४०	१३०
८. मारेगांव.	१	४	—	४	१६	३७	३६	३०	—	७०	१००	३०	२९०	३००	२२०
९. पुसद.	१	४	१	५	७	३९	४१	२५	—	३०	४०	२०	१८०	२७०	१६०
१०. उमरखेड.	१	३	१	४	७	२६	३२	१९	२	२०	५०	१०	२८०	२३०	२००
११. महागांव.	१	५	—	४	९	२७	३६	३०	—	४०	५०	२०	२४०	२२०	१५०
१२. दारव्हा.	१	२	१	३	२०	२०	३०	११	२	६०	७०	४०	२५०	२८०	२००
१३. दिगस.	१	५	१	५	२०	२६	६०	३७	४	३०	५०	२०	२८०	२६०	१९०
१४. नेर.	—	६	—	४	९	२८	१२	५	—	५०	७०	३०	२७०	३१०	१८०

आधार :- शल्य चिकित्सक, जिल्हा रुग्णालय, यवतमाळ.

२] जिल्हा स्वास्थ अधिकारी, जिल्हा परिषद, यवतमाळ.

३] मुख्याधिकारी, नगर परिषद [सर्व], जिल्हा : यवतमाळ.



तक्ता क्रमांक : ७.३

नोंदणी केलेल्या जन्म व मृत्यूंची संख्या [ १९८६ या वर्षासाठी ]

- १०७ -

जिल्हा : यवतमाळ.

अ.क्र.	जिल्हा/तालुका.	एकूण गामिण नागरी	नोंदलेल्या जन्मांची संख्या.			नोंदलेल्या मृत्यूंची संख्या.			बाल मृत्यूंची संख्या.		
			पुंस्व	स्त्रिया	एकूण	पुंस्व	स्त्रिया	एकूण	पुंस्व	स्त्रिया	एकूण
१.	२.	३.	४.	५.	६.	७.	८.	९.	१०.	११.	१२.
	जिल्हा-एकूण.	एकूण गामिण नागरी	१७४८९ ११६९४ ५७९५	१५३३२ १०३४६ ४९८६	३२८२१ २२०४० १०७८१	५२४६ ३७८५ १४६१	४२३५ ३२१६ १०१९	९४८१ ७००१ २४८०	७२७ ४६१ २६६	५०६ ३५५ १५१	१२३३ ८१६ ४१७
१.	यवतमाळ.	एकूण गामिण नागरी	३१७८ ६३९ २५३९	२७२२ ५२६ २१९६	५९०० ११६५ ४७३५	११३७ २२७ ९१०	८४० १६१ ६७९	१९७७ ३८८ १५८९	२३५ ३१ २०४	१४५ २६ ११९	३८० ५७ ३२३
२.	कळंब.	एकूण गामिण नागरी	३८८ ३८८ —	३१५ ३१५ —	७०३ ७०३ —	१३६ १३६ —	११५ ११५ —	२५१ २५१ —	११ ११ —	८ ८ —	१९ १९ —
३.	धामुळगांव.	एकूण गामिण नागरी	४५३ ४५३ —	४२२ ४२२ —	८७५ ८७५ —	१८८ १८८ —	१६१ १६१ —	३४९ ३४९ —	२२ २२ —	१९ १९ —	४१ ४१ —
४.	पांढरकवडा.	एकूण गामिण नागरी	१०११ ७०९ ३०२	९६६ ६६० ३०६	१९७७ १३६९ ६०८	३०१ २५० ५१	२५३ २१३ ४०	५५४ ४६३ ९१	३३ २६ ७	२६ २१ ५	५९ ४७ १२
५.	घाटंजी.	एकूण गामिण नागरी	१३७४ ११०४ २७०	१११५ ९०७ २०८	२४८९ २०११ ४७८	३२९ ३०० २९	२८९ २७२ १७	६१८ ५७२ ४६	४५ ३९ ६	२८ २४ ४	७३ ६३ १०
६.	राळेगांव.	एकूण गामिण नागरी	६१७ ६१७ —	५९५ ५९५ —	१२१२ १२१२ —	१९४ १९४ —	१६६ १६६ —	३६० ३६० —	१९ १९ —	१७ १७ —	३६ ३६ —
७.	वणी.	एकूण गामिण नागरी	११५८ ६६७ ४९१	११२२ ६८१ ४४१	२२८० १३४८ ९३२	३६६ २६१ १०५	२४७ १८९ ५८	६१३ ४५० १६३	३२ २८ ४	१८ १५ ३	५० ४३ ७
८.	मारुगांव.	एकूण गामिण नागरी	१०९९ १०९९ —	९६३ ९६३ —	२०६२ २०६२ —	३२५ ३२५ —	२८२ २८२ —	६०७ ६०७ —	४१ ४१ —	४३ ४३ —	८४ ८४ —

[ घटे घाल ..... ]

तक्ता क्रमांक : ७.३ [ पुढे चालू ..... ]

- १०८ -

क्र.	व. क्र.	व. क्र.	१.	२.	३.	४.	५.	६.	७.	८.	९.	१०.	११.	१२.
९.	पुसद.	एकूण	२१४०	१८३७	३९७७	४६३	३६९	८३२	६५	४३	१०८			
		गामीण	१३४३	११२५	२४६८	३७४	३२२	६९६	६०	४३	१०३			
		नागरी	७९७	७१२	१५०९	८९	४७	१३६	५	—	५			
१०.	उमरखेड.	एकूण	१४२२	१२९८	२७२०	३८७	३२८	७१५	४४	३६	८०			
		गामीण	९२२	८९६	१८१८	२६२	२४०	५०२	३१	२६	५७			
		नागरी	५००	४०२	९०२	१२५	८८	२१३	१३	१०	२३			
११.	महागांव.	एकूण	११६७	१०१२	२१७९	३४५	३२४	६६९	३३	३४	६७			
		गामीण	११६७	१०१२	२१७९	३४५	३२४	६६९	३३	३४	६७			
		नागरी	—	—	—	—	—	—	—	—	—			
१२.	दारव्हा.	एकूण	९७२	८६३	१८३५	३०१	२६८	५६९	४३	२६	६९			
		गामीण	६८२	६३९	१३२१	२३६	२२९	४६५	२९	२३	५२			
		नागरी	२९०	२२४	५१४	६५	३९	१०४	१४	३	१७			
१३.	दिगस्त.	एकूण	१६१३	१३५७	२९७०	४५६	३३८	७९४	६५	४३	१०८			
		गामीण	१००७	८६०	१८६७	३६९	२८७	६५६	५२	३६	८८			
		नागरी	६०६	४९७	११०३	८७	५१	१३८	१३	७	२०			
१४.	नेर.	एकूण	८९७	७४५	१६४२	३१८	२५५	५७३	३९	२०	५९			
		गामीण	८९७	७४५	१६४२	३१८	२५५	५७३	३९	२०	५९			
		नागरी	—	—	—	—	—	—	—	—	—			

आधार :- संचालक, आरोग्य सेवा संचालनालय, पुणे.

तक्ता क्रमांक : ७.३

-१०९-

विविध कारणानुसार मृत्युंची संख्या. [ १९८६ या वर्षासाठी ]

जिल्हा : यवतमाळ.

अ. क्र.	दिवताप	पटकी	देवी	क्षय	न्युमो- निया.	अमांश व अतिसार व गॅस्ट्रो	हृदय विकास	विषम- ज्वर.	कर्करोग	पुवसन- क्रिये संबंधीचे रोग.	आत्म- हत्या.	अपघात	इतर कारणे	एकूण मृत्यु
१.	२.	३.	४.	५.	६.	७.	८.	९.	१०.	११.	१२.	१३.	१४.	१५.

१. — १ — ३३६ ८४ १६६ २११ ६१ १५४ ४२६ १०१ ३०१ ७६४० ९४८४

आधार :- संचालक, आरोग्य सेवा संचालनालय, पुणे.

तक्ता क्रमांक : ७.४

माताबाब संगोपन कार्यक्रमांतर्गत लस टोचणी. [ वर्ष १९८६-८७ ]

- ११० -

जिल्हा : यवतमाळ.

अ. क्र.	जिल्हा/तालुका.	ग्रामीण नागरी एकूण	त्रिगुणी लस [ तिसरा डोस ] [ डी. टी. ]	पो लिओ	बीसीजी	गोवर	ट्रिगुणी [ डी. टी ]	निष्पज्वर	धनुवातलस १० वर्षे १६ वर्षे	गरोदर स्त्रिया.	
१.	२.	३.	४.	५.	६.	७.	८.	९.	१०.	११.	१२.
	जिल्हा-एकूण.	ग्रामीण नागरी एकूण	५७४७२ ८३९ ५८३११	४६५८२ ५१२ ४७०९४	निरंक १५५६ १५५६	निरंक निरंक निरंक	८१७९२ ३९५ ८२१८७	५१३६७ — ५१३६७	४००८८ ६२० ४०७०८	२८४६२ ५७६ २९०३८	४८९५३ १४६८ ५०४२१
१.	यवतमाळ.	ग्रामीण नागरी एकूण	३८२१ ३५३ ४१७४	३५१० १४९ ३६५९	— ६९५ ६९५	निरंक निरंक निरंक	४१०५ ९२ ४१९७	२८११ — २८११	२९९१ १३० ३१२१	२६९१ — २६९१	३०५८ ८४१ ३८९९
२.	कळंब.	ग्रामीण नागरी एकूण	६३३० — ६३३०	२४७४ — २४७४	— — —	निरंक निरंक निरंक	३५६४ — ३५६४	२७०६ — २७०६	१६३४ — १६३४	१४०३ — १४०३	२३७९ — २३७९
३.	बाभुळगांव.	ग्रामीण नागरी एकूण	२६४२ — २६४२	२३८७ — २३८७	— — —	निरंक निरंक निरंक	३५२८ — ३५२८	२५१९ — २५१९	१९४३ — १९४३	१३६५ — १३६५	२४५४ — २४५४
४.	पांढरकवडा.	ग्रामीण नागरी एकूण	२८९४ ४२ २९३६	२८४० ४२ २८८२	— ११४ ११४	निरंक निरंक निरंक	६३८८ १२५ ६५१३	२९२७ — २९२७	२३७८ १२६ २५०४	१७५६ १३७ १८९३	३२९९ ४८ ३३४७
५.	घाटंजी.	ग्रामीण नागरी एकूण	३६४० १७ ३६५७	२९०५ २० २९२५	— ९५ ९५	निरंक निरंक निरंक	७३५८ ३६ ७३९४	३८२८ — ३८२८	३४७९ ७२ ३५५१	१३०६ ११२ १४१८	३७८० ७० ३८५०
६.	राळेगांव.	ग्रामीण नागरी एकूण	२३५० — २३५०	२२९५ — २२९५	— — —	निरंक निरंक निरंक	४९९१ — ४९९१	३४१२ — ३४१२	२३२७ — २३२७	१५५१ — १५५१	२०१७ — २०१७
७.	वणी.	ग्रामीण नागरी एकूण	३३६१ १३९ ३५००	३००२ ७९ ३०८१	— २६५ २६५	निरंक निरंक निरंक	४३०९ २४ ४३३३	३२८५ — ३२८५	२७८३ १३ २७९६	१९५६ ३१ १९८७	२८०४ २५४ ३०५८

[पूढे घालू....]

तक्ता क्रमांक : ७.४ [ पूटे चालू ... ]

- १११ -

१	२	३	४	५	६	७	८	९	१०	११	१२
८.	मारेगांव.	ग्रामीण	३५६५	३२२०	---	निरंक	५२७३	२२८३	१६२८	१०४६	१५२९
		नागरी	३५६५	३२२०	---	निरंक	५२७३	२२८३	१६२८	१०४६	१५२९
९.	पुसद.	ग्रामीण	५३३८	३५७०	---	निरंक	७२०१	४८३४	३२०९	२१८५	४१३६
		नागरी	११४	६८	१२९	निरंक	८२	---	३२	४८	५३
१०.	उमरखेड.	ग्रामीण	४८८८	४५९५	---	निरंक	८२१७	५४९०	३८५७	२४३३	४२४७
		नागरी	३	३	४५	निरंक	---	---	---	---	---
११.	महागांव.	ग्रामीण	४६३६	३८६५	---	निरंक	५३१४	४१२६	३८२८	२५७५	४००९
		नागरी	---	---	---	निरंक	---	---	---	---	---
१२.	दारव्हा.	ग्रामीण	३२९३	३०८९	---	निरंक	५४१८	३३४३	२५०६	२१६७	२७८६
		नागरी	७३	५३	१०७	निरंक	३६	---	३०	३५	८५
१३.	दिग्रस.	ग्रामीण	५७१६	५२३४	---	निरंक	८८०७	४८९९	३३५९	३०६०	४४२२
		नागरी	९८	९८	१०६	निरंक	---	---	२१७	२१३	११७
१४.	नेर.	ग्रामीण	४९९८	३५९६	---	निरंक	६६१९	४९०४	४१९८	३०१६	४०११
		नागरी	---	---	---	निरंक	---	---	---	---	---
		एकूण	४९९८	३५९६	---	निरंक	६६१९	४९०४	४१९८	३०१६	४०११

आधार :- १] जिल्हा आरोग्य अधिकारी, जिल्हा परिषद, यवतमाळ.

२] जिल्हा शल्य चिकित्सक, जिल्हा रुग्णालय, यवतमाळ.

तक्ता क्रमांक : ७.५

- ११२ -

जिल्हयातील कुटूंब नियोजन केंद्राची संख्या ३१-३-१९८७ रोजी.

जिल्हा : यवतमाळ.

जिल्हा/तालुका.	एकूण	३१ मार्च रोजी अस्तित्वात केंद्रांची संख्या.	निर्बिजीकरण केलेल्यांची संख्या	पुरुष संख्येची	स्त्रियांची संख्या	एकूण	लुप पध्दती [आय.य.सी. डी. संख्या]	जननक्षम जोडण्याची संख्या.
१.	२.	३.	४.	५.	६.	७.	८.	९.
जिल्हा-एकूण.	एकूण	६१	१०१४	८५४२	९५६३	१६३५३	९६५०१	
	गामीण	५३	८१५	६२०२	७०२४	१३५२३	८१२१५	
	नागरी	८	१९९	२३४०	२५३९	२८३०	१४५८६	
१. यवतमाळ.	एकूण	५	३६२	१८२९	२१२८	२४५२	२१०६	
	गामीण	४	३०७	१६६	१२७३	१०५१	५०४८	
	नागरी	१	६५	६६३	८५५	१४०१	४७५८	
२. कळंब.	एकूण	३	२६६	५७२	८३८	७४२	३५८०	
	गामीण	३	२६६	५७२	८३८	७४२	३५८०	
३. बाभुळगांव.	एकूण	२	१२९	५६४	६२३	८०१	४४८०	
	गामीण	२	१२९	५६४	६२३	८०१	४४८०	
४. पांढरकवडा.	एकूण	५	३१९	८८६	१२०५	८११	५७५४	
	गामीण	४	२७७	७२०	९९७	७५७	४८०५	
	नागरी	१	४२	१६६	२०८	५४	९४९	
५. घाटंजी.	एकूण	५	२६४	९९५	१२५९	१०३३	६८९४	
	गामीण	४	२३८	८६८	११०६	८८९	६१५१	
	नागरी	१	२६	१२७	१५३	१४४	७४३	
६. राळेगांव.	एकूण	३	२९५	६२१	९१६	७२६	५०३८	
	गामीण	३	२९५	६२१	९१६	७२६	५०३८	
७. वणी.	एकूण	५	१८२	८६१	१०४३	९७५	७५५२	
	गामीण	४	११२	६११	७२३	७८४	५८३४	
	नागरी	१	७०	२५०	३२०	१९१	१७१८	

[ पुढे चालू ..... ]

तबला क्रमांक : ७.५ [पूढे चालू.... ]

- ११३ -

१.	२.	३.	४.	५.	६.	७.	८.	
८.	मारगांव.	एकण ग्रामीण नागरी	४ ४	३१९ ३१९	८८५ ८८५	१२०४ १२०४	८२४ ८२४	७०३४ ७०३४
९.	पुसद.	एकण ग्रामीण नागरी	६ ६ १	२६३ २०९ ५४	१५३० १२२१ ३०९	१७९३ १४३० ३६३	१६५४ १३४७ ३०७	९८१० ७२६२ २५४८
१०.	उमखेड.	एकण ग्रामीण नागरी	५ ४ १	३०२ २४९ ५३	१२२७ १००२ २२५	१५२९ १२५१ २७८	१४१२ १२०९ २०३	८२८१ ७०६४ १२१७
११.	महागांव.	एकण ग्रामीण नागरी	४ ४	१९९ १९९	८६६ ८६६	१०५९ १०५९	९७४ ९७४	७२१७ ७२१७
१२.	दारव्हा.	एकण ग्रामीण नागरी	४ ३ १	१५७ १२४ ३७	८७९ ६८० २९२	१०३६ ८०४ ३२९	१००६ ७७८ २४८	५४१३ ४३२५ १५५८
१३.	दिगत.	एकण ग्रामीण नागरी	६ ५ १	१६८ १३१ ३७	१२२८ ९३६ २९२	१३९६ १०६७ ३२९	१५७० १३२२ २४८	९२७५ ७७१७ १५५८
१४.	नेर.	एकण ग्रामीण नागरी	४ ४	३०२ ३०२	८२६ ८२६	११२८ ११२८	१२१२ १२१२	६९५२ ६९५२

आधार :- जिल्हा आरोग्य अधिकारी, जिल्हा परिषद, यवतभाळ.

१९८१ च्या जनगणनेनुसार तालुकावार साक्षरता.

जिल्हा : यवतमाळ.

अ.क्र.	जिल्हा/तालुका.	एकूण ग्रामीण नागरी	साक्षरांची संख्या [ हजारांत ]			साक्षरतेची टक्केवारी.		
			पुरुष	स्त्रिया	एकूण	पुरुष	स्त्रिया	एकूण
१.	२.	३.	४.	५.	६.	७.	८.	९.
	जिल्हा-एकूण.	एकूण	४५५	२२८	६८३	५१.३०	२६.८२	३९.३२
		ग्रामीण	३५९	१६५	५२४	४७.८७	२२.७९	३५.५३
		नागरी	९६	६३	१५९	७०.५९	५०.४०	६०.६९
१.	यवतमाळ.	एकूण	९९	६०	१५९	५६.२५	३५.९३	४६.३६
		ग्रामीण	६४	३५	९९	४९.६१	२८.२३	३८.९८
		नागरी	३५	२५	६०	७६.०९	५९.५२	६७.४२
२.	केळापूर.	एकूण	७१	३४	१०५	४६.४१	२२.९७	३४.७७
		ग्रामीण	६०	२७	८७	४३.८०	२०.१५	३१.९९
		नागरी	११	७	१८	७३.३३	५०.००	६०.००
३.	वणी.	एकूण	६७	३७	१०४	५२.७६	३०.०८	४१.४३
		ग्रामीण	५६	२९	८५	५०.४५	२६.८५	३८.८१
		नागरी	११	८	१९	६८.७५	५३.३३	६१.२९
४.	पुसद.	एकूण	१११	४३	१५४	४९.१२	२०.००	३०.९२
		ग्रामीण	८८	३०	११८	४५.८३	१६.३०	३१.३८
		नागरी	२३	१३	३६	६९.७०	४३.३३	५६.२५
५.	दारव्हा.	एकूण	१०७	५४	१६१	५२.७१	२७.६९	४०.३५
		ग्रामीण	९१	४४	१३५	५०.८४	२५.४३	३८.२४
		नागरी	१६	१०	२६	६९.५४	४५.४५	५७.७८

टीप :- आकडे पूर्णांकांत केल्यामुळे बेरजा जुळतीलच असे नाही.

आधार :- १९८१ जनगणना प्रकाशन.



तक्ता क्रमांक : ८.२

-११५-

शैक्षणिक संस्था शिक्षकांची संख्या व विद्यार्थ्यांची संख्या. [१९८६-८७] [३०-६-१९८६ अखेर]

जिल्हा : यवतमाळ.

अ.क्र.	शैक्षणिक संस्थेचा प्रकार.	संस्थांची संख्या १९८६-८७	१९८६ - ८७		विद्यार्थ्यांची संख्या.
			शिक्षक		
१.	२.	३.	एकूण	प्रशिक्षित	५.
			४. [अ]	४. [ब]	
[अ]	पूर्व प्राथमिक शाळा.	२९	६३	५२	२९५२
[ब]	प्राथमिक शाळा.				
	[१] एक शिक्षकी शाळा.	५७४	५७०	५१५	१८५५४
	[२] कनिष्ठ प्राथमिक शाळा.	७००	२२०२	२०७७	१०१६५५
	[३] उच्च प्राथमिक शाळा.	६१८	४२०१	३९६५	१५५०३८
	एकूण [ १ + २ + ३ ].	१८९२	६९८०	६५५७	२७५२४७
[क]	माध्यमिक शाळा.	२०९	२२५०	२०२६	७०७२५
[ड]	उच्च माध्यमिक शाळा.	४०	११६०	१११५	३८४२६
[इ]	सामान्य शिक्षणाची महाविद्यालये, [कला, शास्त्र व वाणिज्य]	१५	४३७	[x]	१३०१५
	ए कू ण.	२१८५	१०८९०	९७५७	४०१५०५

[x] टीप :- महाविद्यालयात प्रशिक्षित शिक्षक नसल्याने संख्या दिली नाही.

आधार :- शिक्षण संचालनालय, महाराष्ट्र शासन, पुणे.

तक्ता क्रमांक : ८.३

-११६-

पूर्व प्राथमिक, प्राथमिक माध्यमिक व महाविद्यालयातील विद्यार्थ्यांची स्तरनिहाय संख्या आणि  
मागासवर्गीय विद्यार्थ्यांची वर्गवारी. [ ३०-६-१९८६ या वर्षाकरिता ]

जिल्हा : यवतमाळ.

अ.क्र.	शैक्षणिक स्तर.	संस्थेतील विद्यार्थ्यांची संख्या.									
		पूर्व प्राथमिक		प्राथमिक		माध्यमिक		सामान्य शिक्षणाची महाविद्यालये.		एकूण.	
		एकूण	मुली	एकूण	मुली	एकूण	मुली	एकूण	मुली	एकूण	मुली
१.	२.	३.	४.	५.	६.	७.	८.	९.	१०.	११.	१२.
	एकूण.	२९५३	१३८८	२७५२९९	११९५१२	१०९२९१	३८३२५	१२८७८	३२०३	४००३६८	१६२४९८
१.	पूर्व प्राथमिक.	२९५३	१३८८	७४२	३१९	—	—	—	—	३६४२	१७०७
२.	इयत्ता १ ते ४.	—	—	२२३९५१	९९५११	१४०	५७	—	—	२२४०२१	९९५६८
३.	इयत्ता ५ ते ७.	—	—	५०६०६	१९६८२	४६७३३	१८१७०	—	—	९७३३९	३७८५२
४.	इयत्ता ८ ते १०.	—	—	—	—	५७२९३	१८६५९	—	—	५७२९३	१८६५९
५.	इयत्ता ११ ते १२.	—	—	—	—	६१२५	१५०९	६४७४	१६३४	११५९९	३१४३
६.	उच्च माध्यमिक नंतर.	—	—	—	—	—	—	६४७४	१५६९	६४७४	१५६९

[ पुढे चालू ..... ]

अ. क्रं.	शैक्षणिक स्तर.	मागासवर्गीय विद्यार्थी							
		अनुसूचित जाती		अनुसूचित जमाती		इतर मागासवर्गीय		एकूण मागासवर्गीय	
		एकूण	मुली	एकूण	मुली	एकूण	मुली	एकूण	मुली
१.	२.	१३.	१४.	१५.	१६.	१७.	१८.	१९.	२०.
	एकूण.	५७२८२	२३१३७	७०३८६	२६८१२	१८७२३४	७५८३३	३१६३०२	१२५७८२
१.	पूर्व प्राथमिक.	४६३	२४२	५०६	२३२	७३०	३६०	१६२२	८४१
२.	इयत्ता १ ते ४.	३०८२२	१३२३५	४६६३१	१२६४०	१०४००७	४६०५२	१८१५३७	७२६३४
३.	इयत्ता ५ ते ७.	१४४४२	५५२२	१५३७१	५१२६	४७५५७	१८५७५	७७३७७	२२२२३
४.	इयत्ता ८ ते १०.	२१८२	२८५२	६८१८	१५६२	२६६५४	८८२२	४२६५४	१३२५०
५.	इयत्ता ११ ते १२.	१२८०	४५०	७५७	१२६	५५००	१३००	८२३७	१८७६
६.	उच्च माध्यमिक नंतर.	१०१६	१३६	३०३	४२	३४८६	७१०	४८०५	८८८

आधार :- शिक्षण संचालनालय, महाराष्ट्र शासन, पुणे-१.

इतर प्रकारच्या शैक्षणिक संस्था [ १९८६-८७ या वर्षाकरिता ]

जिल्हा : यवतमाळ.

अ. क्र.	संस्थेचे प्रकार.	विद्याथर्यांची संख्या														
		संस्था- ची संख्या.		मागासवर्गीय जाती.		मागासवर्गीय जमाती.		इतर मागास- वर्गीय जाती.		एकूण मागास- वर्गीय जाती.		बिगर मागास- वर्गीय जाती.		एकूण		एकूण शिक्षक.
१	२	३	४	५	६	७	८	९	१०	११	१२	१३	१४	१५	१६	१७
१.	शिक्षण विषयक पदवी महाविद्यालय.	१	१०	२	५	१	१७	६	३२	९	३८	२५	७०	२७	१०	१
२.	विधी पदवी महाविद्यालय.	निरंक	निरंक	निरंक	निरंक	निरंक	निरंक	निरंक	निरंक	निरंक	निरंक	निरंक	निरंक	निरंक	निरंक	निरंक
३.	वैद्यकीय महाविद्यालय.	निरंक	निरंक	निरंक	निरंक	निरंक	निरंक	निरंक	निरंक	निरंक	निरंक	निरंक	निरंक	निरंक	निरंक	निरंक
४.	आयुर्वेदिक महाविद्यालय.	१	३३	१९	६	३	८३	३१	१२२	५३	१२२	४८	२४४	१०१	३१	३
५.	अभियांत्रिकी महाविद्यालय.	१	८	—	१	—	१०३	—	११२	—	८२१	१०	९३३	१०	५२	४
६.	इतर.															
	अ) तंत्रनिकेतन.	निरंक	निरंक	निरंक	निरंक	निरंक	निरंक	निरंक	निरंक	निरंक	निरंक	निरंक	निरंक	निरंक	निरंक	निरंक
	ब) आय.टी.आय.	४	१३०	३	१३३	—	३००	२	५५३	५	१४३	५	६९६	१०	९३	—
	क) डी.स्ड.	९	९८	२४	१४०	८९	३८३	११५	६२१	२२८	३१७	७८	९३८	३०६	१०६	२१
	ड) जी.सी.डी.	निरंक	निरंक	निरंक	निरंक	निरंक	निरंक	निरंक	निरंक	निरंक	निरंक	निरंक	निरंक	निरंक	निरंक	निरंक

आधार :- शिक्षण संचालनालय, महाराष्ट्र शासन, पुणे.

तक्ता क्रमांक : ८.५

- ११९ -

आर्थिकदृष्ट्या मागासलेल्यांना मिळणारी मोफत शिक्षणाची सवलत १९८६-८७ करिता.

जिल्हा : यवतमाळ.

ला भा र्थी ची सं ह्या.								प्रत्यक्ष खर्च
माध्यमिक	कनिष्ठ	उच्च शिक्षण	अभियांत्रिकी	वैद्यकीय	इतर	इतर संस्था	स्कूल	[समये हजारांत]
	महाविद्यालये [११ वी व १२ वी.]	महाविद्याल- यीन.			महाविद्यालये.			
१.	२.	३.	४.	५.	६.	७.	८.	९.
७०२६१	३८२४	३८६	—	—	१४२	—	७८२८३	५५००.

आधार :- शिक्षण संचालनालय, महाराष्ट्र शासन, पुणे.

तक्ता क्रमांक : ८.६

- १२० -

प्राथमिक शिक्षणावरील खर्च १९८६-८७.

जिल्हा : यवतमाळ.

[ रुपये हजारांत ]

अ.क्र.	यंत्रणा.	यो ज ने त्त र			यो ज नां त र्ग त			ए कु ण		
		आवर्ती	बांधकाम अनुदाना- व्यतिरिक्त अनावर्ती खर्च.	एकूण	आवर्ती	बांधकाम अनुदाना- व्यतिरिक्त अनावर्ती खर्च.	एकूण	आवर्ती	बांधकाम अनुदाना- व्यतिरिक्त अनावर्ती खर्च.	एकूण
१.	३.	३.	४.	५.	६.	७.	८.	९.	१०.	११.

जिल्हा-एकूण.

१११९४२

१२४५

११३१८७

६०४६

२८७८

१०१५९

११७९८८

४२२३

१२३३४६

१.	जिल्हा परिषद.	१११९४२	१२४५	११३१८७	५८९३	२९७८	१०००५	११७८३५	४२२३	१२३१९२
२.	नगर परिषद.	—	—	—	१५३	१	१५४	१५३	१	१५४
३.	कटक मंडळ.	—	—	—	—	—	—	—	—	—
४.	महानगरपालिका.	—	—	—	—	—	—	—	—	—
५.	बांधकाम अनुदाना व्यतिरिक्त इतर खर्च.	—	—	—	—	—	—	—	—	—

आधार :- शिक्षण संचालनालय, महाराष्ट्र शासन, पुणे - १.

तक्ता क्रमांक : ८.७

- १२१ -

जिल्हयातील व्यवसाय मार्गदर्शन [कनिष्ठ विद्यालये] व तांत्रिक शाळा [सातवी ते बारावी].

जिल्हा : यवतमाळ.

अ. क्र.	बाब.	प्रमाण	वर्ष
१.	२.	३.	४.
१.	शाळांची संख्या.	संख्या	८
२.	पटावरील संख्या.		
	[अ] मुले.	संख्या	१९८०
	[ब] मुली.	संख्या	७०
	एकूण [अ+ब]		२०५०
	एकूण खर्च [स्मयांत].	रुपये	१००१९००

आधार :- जिल्हा व्यवसाय शिक्षण अधिकारी, यवतमाळ.

.....

तक्ता क्रमांक : ८.८

- १२२ -

जिल्हयातील प्रौढ शिक्षण केंद्रे [ १९८६-८७ वर्षाकरिता ].

जिल्हा : यवतमाळ.

अ.क्र.	जिल्हा / तालुका.	प्रौढ शिक्षण केंद्राची संख्या.
१.	३.	३.
जिल्हा - एकूण.		७४५
१.	यवतमाळ.	६०
२.	कळंब.	९३
३.	बाभुळगांव.	३०
४.	पांढरकवडा.	६०
५.	घाटंजी.	९७
६.	राळेगांव.	—
७.	वणी.	—
८.	मारेगांव.	९०
९.	पुसद.	६०
१०.	उमरखेड.	१२०
११.	दारव्हा.	१२०
१२.	दारव्हा.	—
१३.	दिग्रस.	—
१४.	नेर.	१५

आधार : जिल्हा प्रौढ शिक्षण अधिकारी, यवतमाळ.



संज्ञा क्रमांक : ८.९

-१२३-

शिक्षणाकरिता प्रशिक्षण संस्था.

जिल्हा : यवतमाळ.

अ.क्र.	बाब.	परिमाण	वर्ष
१.	२.	३.	४.
१.	<u>शिक्षणाकरिता प्रशिक्षण संस्थांची संख्या.</u>		[२०-६-१९८५ अखेर]
	[अ] पदवी स्तर.	संख्या	३
	[ब] पदवीपूर्व स्तर.	संख्या	९
	[क] शाळा स्तर.	संख्या	—
२.	<u>पटावरील संख्या.</u>		
	[अ] पदवी स्तर.	संख्या	४३८
	[ब] पदवीपूर्व स्तर.	संख्या	७१२
	[क] शाळा स्तर.	संख्या	—
३.	<u>स्कूल खर्च.</u>		
	[अ] पदवी स्तर.	रुपये	३९६०२० *
	[ब] पदवीपूर्व स्तर.	रुपये	९१५२४५ *
	[क] शाळा स्तर.	रुपये	—

[\*] दाखविलेला स्कूल खर्च १९८३-८४ वर्षाकरिता दिला आहे.

आधार :- शिक्षण संचालनालय, महाराष्ट्र शासन, पुणे.

.....

तक्ता क्रमांक : ९.१

- १२४ -

रेल्वे मार्गाची लांबी.

जिल्हा : यवतमाळ.

[ ३१ मार्च, १९८७ या वर्षाखेर ]

अ.क्र.	रेल्वेमार्ग.	लांबी किलोमीटरमध्ये
१.	ब्रॉड गेज.	
	[१] एकेरी.	१७.७१
	[२] दुहेरी.	निरंक
	[३] तिहेरी व अधिक.	निरंक
२.	मीटर गेज.	निरंक
३.	नेरो गेज.	६४.४०
	एकूण रेल्वेमार्ग.	८२.११

आधार :- भारतीय रेल्वे समय सारिणी [मध्ये रेल्वे].

तक्ता क्रमांक : १.३

प्रकार व पृष्ठभाग यानुसार रस्त्यांची लांबी [ ३१ मार्च, १९८७ वर्षाअखेर ] - १२५ -

जिल्हा : यवतमाळ.

[लांबी कि.मी.मध्ये]

अ.क्र. #	वर्गीकरण.	खिगर नगरपालिका रस्ते			एकूण.	नगरपालिका हद्दीतील रस्ते.
		सार्वजनिक बांधकाम व बांधणी.	जिल्हा परिषद	जिल्हा परिषद		
१.	३.	३.	४.	५.	६.	
[१]	प्रकारानुसार .					
[१]	राष्ट्रीय महामार्ग.	६५.४०	—	६५.४०	—	
[२]	राज्य महामार्ग.	११६९.४१	२४४.५५	१४१३.९६	३.८०	
[३]	प्रमुख जिल्हा रस्ते.	१२४.३८	८४९.३१	९७३.६९	०.४०	
[४]	इतर जिल्हा रस्ते.	१२१.४९	१२५८.५६	१३८०.०५	०.८०	
[५]	खेड्यातील रस्ते [योजनांतर्गत].	२.६०	१०३६.८८	१०३९.४८	—	
[६]	इतर [योजनेतर].	५.००	२२६.०२	२३१.०२	३०.००	
	एकूण.	१४८८.२८	३६१९.३२	५१०७.६०	३५.००	
[२]	पृष्ठभागानुसार.					
[१]	सिमेंट कॉंक्रीट.	—	—	—	—	
[२]	डांबरी.	९१६.६७	१६९.९०	१०८६.५७	३५.००	
[३]	खडीचे/पक्का रस्ता.	४८४.२१	३५०३.०६	३९८७.२७	—	
[४]	इतर माल वापरून केलेले.	२२.००	९४६.३६	९६८.३६	—	
[५]	इतर.	६५.४०	—	६५.४०	—	
	एकूण.	१४८८.२८	३६१९.३२	५१०७.६०	३५.००	

आधार :- १] कार्यकारी अभियंता, सार्वजनिक बांधकाम विभाग क्रं.१, २, यवतमाळ.

२] कार्यकारी अभियंता, बांधकाम विभाग १, २ जि.प. यवतमाळ.

३] मुख्याधिकारी, नगर परिषद [सर्व], जिल्हा यवतमाळ.

तक्ता क्रमांक : ९.३

- १२६ -

वापरांत असलेली मोटार वाहनांची संख्या. [३१ मार्च, १९८७ या वर्षाअखेर].

जिल्हा : यवतमाळ.

अ.क्र.	बाबी.	३१ मार्च, १९८७
१.	मोटार सायकली स्कूटर्स इत्यादि.	१३२४०
२.	मोटारी / जीप्स.	११६४
३.	टॅक्सी कॅब्स.	१३६
४.	स्वयंचालित रिक्शा.	४६६
५.	<u>स्टेट कॉरजेस.</u>	
	[१] डिझेलवर चालणा-या.	३३१
	[२] पेट्रोलवर चालणा-या.	—
६.	<u>माल मोटारी.</u>	
	[अ] <u>खाजगी वाहने.</u>	
	[१] डिझेलवर चालणा-या.	१८२
	[२] पेट्रोलवर चालणा-या.	—
	[ब] <u>सार्वजनिक वाहने.</u>	
	[१] डिझेलवर चालणा-या.	९०१
	[२] पेट्रोलवर चालणा-या.	—
७.	रुग्णवाहिका.	३
८.	शाळेच्या बसेस.	६
९.	खाजगी सेवा देणारी वाहने [अनुयायन].	—
१०.	जोड वाहने [ट्रॅलर].	४४३
११.	ट्रॅक्टरस.	४०८
१२.	इतर.	५४
	<b>सू कु ण.</b>	<b>१७३३४</b>

आधार :- सहाय्यक प्रादेशिक परिशहन अधिकारी, यवतमाळ.

तक्ता क्रमांक : ९.४

महाराष्ट्र राज्य मार्ग परिवहन मंडळाची [प्रवासी] वाहतूक आकडेवारी.

- १२७ -

[ १९८६-८७ या वर्षाकरिता ]

जिल्हा : यवतमाळ.

अ.क्र.	उपक्रमाचे नांव.	वर्ष अखेरीस	मार्गाची	मार्गाची	वर्षातील	रस्त्यावर	प्रवाशांची	वाहतूकीमुळे	दर प्रवाशा-
		मागाची	सकूण लांबी	सरासरी	अस्तित्वात	धावणा-या	दैनिक	वर्षात	मागे मिळाले
		संख्या.	[ कि.मी. ]	लांबी.	असलेल्या	बसगाड्यांची	सरासरी	मिळाले	सरासरी
				[ कि.मी. ]	बसगाड्यांची	दैनिक	[लाखांत]	उत्पन्न	उत्पन्न.
					संख्या.	सरासरी		[हजारांत]	[पैशामध्ये].
					संख्या.				
१.	महाराष्ट्र राज्य	३७६	३६५४८.४	७०.६१	३२४	२८०	१.३६	१४४८३१	२९०
	मार्ग परिवहन								
	महामंडळ, यवतमाळ								
	विभाग, यवतमाळ.								

आधार :- विभागीय नियंत्रक, महाराष्ट्र राज्य मार्ग परिवहन महामंडळ, यवतमाळ.

====0====

तक्ता क्रमांक : ९.५

महत्वाच्या रस्त्यांवरील वाहतूक गणना डिसेंबर, १९८६.

927

जिल्हा : यवतमाळ.

अ.क्र.	वर्ष	गणनास्थानाचे ठिकाण	पध्दत	रस्त्याची रुंदी [मिटर]	जलद गती वाहने	मंदगती वाहने	सरासरी वाहनभार
१.	२.	३.	४.	५.	६.	७.	८.

राष्ट्रीय महामार्ग.

[१] बनारस-नागपूर कॅम्पे कामोरिन राष्ट्रीय महामार्ग क्रं. ७

१.	१९८६	१३३/०	करंजी	डांबरी	७.०१	७४	३१	५१३	५८	६७६	३६	११३	६	१५५	५४५१
२.	"	१४०/०	साकरा	"	७.०१	१५२	७७	१०७५	७५	१३२९	५७	७६	७	१४०	११३१३
३.	"	१४०/०	साकरा	"	७.०१	९८	५९	६४८	५५	८६०	५०	६४	५	११९	७५२९
४.	"	१५०/०	न.प.नाक	"	७.०१	३४४	१६१	१०९८	३९४	१९९७	१८८	१०९१	११८	१३९७	१४०९३
५.	"	१५०/०	पांढरकवडा	"	७.०१	२०८	७५	१०४३	२८३	१६०९	२५५	१०८२	४४	१३८१	१२५९३
६.	"	१७५/०	पिंपळखुटी	"	७.०१	३७	५१	८६७	५५	१०१०	४६	५०	१०	१०६	९४११

जिल्ह्यातील प्रति गणना स्थानकाची दैनिक सरासरी वाहनभार क्षमता..... १००६५

राज्य - महामार्ग.

[२] नागपूर-बोरी-अर्धापूर-तुळजापूर राज्य महामार्ग क्रं. ७[अ].

१.	१९८६	११३/०	शिरपूर ग्राम	डांबरी	५.४९	१०४	१०१	२८१	५८	५४४	४६	१०५	"	१५१	३९११
----	------	-------	--------------	--------	------	-----	-----	-----	----	-----	----	-----	---	-----	------

[३] देऊळगांव राजा-वाशिम-पुसद-मांडवी-पांढरकवडा जिल्हा सिमा राज्य महामार्ग क्रं. ६७.

१.	१९८६	११९/६	बेलुरा	डांबरी	५.४९	उ.ना.	उ.ना.	उ.ना.	उ.ना.	उ.ना.	उ.ना.	उ.ना.	उ.ना.	उ.ना.	उ.ना.
----	------	-------	--------	--------	------	-------	-------	-------	-------	-------	-------	-------	-------	-------	-------

[४] अकोला-मंगळपेठ-दिगस राज्य महामार्ग क्रं. ६९.

१.	१९८६	७ / ७	दिगस	डांबरी	३.६६	१४३	६४	१३९	२२८	५७४	१७३	४९०	५९	७२२	२४०४
----	------	-------	------	--------	------	-----	----	-----	-----	-----	-----	-----	----	-----	------

[ पुढे चालू ..... ]

१.	२.	३.	४.	५.	६.	७.	८.	९.	१०.	११.	१२.	१३.	१४.	१५.	१६.
[५]	<u>यवतमाळ-मुर्तीजापूर-अंजनगांव-अकोट-बैतुल राज्य महामार्ग क्रं. ७२.</u>														
१.	१९८६	१६१/८	बोहारा	डांबरी	५.४९	उ.ना.	उ.ना.	उ.ना.	उ.ना.	उ.ना.	उ.ना.	उ.ना.	उ.ना.	उ.ना.	उ.ना.
२.	"	१२४/२	रेल्वे स्थान दारव्हा.	"	५.४९	२०२	१६०	६०७	१६१	११३०	८८	३४६	९	४४३	८४६५
[६]	<u>दारव्हा-पुसद-उमरखेड राज्य महामार्ग क्रं. ७५.</u>														
१.	१९८६	४/८	तरोडा	डांबरी	५.४९	१४०	६५	२९७	७७	५७९	११२	२९	—	२११	३९७४
२.	"	२५/०	दिगस	"	५.४९	६४७	१८३	६७०	६१७	२११७	३४३	११२०	३७८	१८४१	९६२६
			<u>जिल्हयातील प्रति गणना स्थानकाची दैनिक सरासरी वाहनभार क्षमता.....</u>												६८०२
[७]	<u>यवतमाळ-बडनेरा राज्य महामार्ग क्रं. ७६.</u>														
१.	१९८६	५८/८	मालखेड	डांबरी	३.६६	१०२	५७	४१५	९५	६६५	९७	९६	—	१०३	४७९४
[८]	<u>यवतमाळ-कारंजा-वरोरा राज्य महामार्ग क्रं. ७७.</u>														
१.	१९८६	१९७/०	जोडमोहा	डांबरी	५.४९	१४७	१०२	९४५	१५४	१३४८	५५	५३८	—	५९३	१०२००
२.	"	१००/८	वर्धा पूल	"	५.४९	४३३	८०	१०६१	४१२	१९८६	२००	५४५	—	७४५	११०८३
			<u>जिल्हयातील प्रति गणना स्थानकाची दैनिक सरासरी वाहनभार क्षमता.....</u>												१०६४२
[९]	<u>वणी-शिरपूर-शिंदोला-राज्य महामार्ग क्रं. ७७[अ].</u>														
१.	१९८६	४/०	वणी [शहर]	डांबरी	३.६६	उ.ना.	उ.ना.	उ.ना.	उ.ना.	उ.ना.	उ.ना.	उ.ना.	उ.ना.	उ.ना.	उ.ना.
			लालगुडा ग्राम												
[१०]	<u>यवतमाळ-देवगांव-धामणगांव राज्य महामार्ग क्रं. ७९.</u>														
१.	१९८६	१५/६	मोहम्मदपूर	डांबरी	५.४९	१७९	५७	११०	१०३	४४९	५५	२०५	२	२६२	२५७५

टीप :- १] राष्ट्रीय महामार्गाची आकडेवारी डिसेंबर, १९८५ ची असून सदर्भ गणना दिनांक १५-१२-१९८५ ते दिनांक २२-१२-१९८५ या कालावधीत घेण्यांत आली होती.

२] राज्य महामार्गाची आकडेवारी डिसेंबर, १९८६ ची असून सदर्भ गणना दिनांक १५-१२-१९८६ ते दिनांक २२-१२-१९८६ या कालावधीत घेण्यांत आली होती.

आधार :- वाहतूक गणना, १९८६.

तक्ता क्रमांक : ९.६

पोस्ट, तारघरे व दुरध्वनी सेवा रेडियो व दुरदर्शन संघांची आकडेवारी.

-१३०-

जिल्हा : यवतमाळ.

[ वर्ष १९८६-८७ ]

अ.क्र.	पोस्टांची संख्या.	तारघरांची संख्या.	पत्र पेट्यांची संख्या.	पोस्टमनांची संख्या.	दुरध्वनीची संख्या.	पोस्टाची सुविधा असलेल्या गावांची संख्या.	शासनाने वाटप केलेल्या दुरदर्शन संघांची संख्या.
१.	२.	३.	४.	५.	६.	७.	८.
१.	३५१	१३	१२०७	७३	३१६७	३२९	निरंक

टीप :- यवतमाळ जिल्हयामध्ये शासनाने वाटप केलेल्या दुरदर्शन संघा संख्या संबंधित योजना लागू नसल्याने स्तंभ क्रमांक ९ ची माहिती "निरंक" समजावी.

आधार :- अधीक्षक, डाकघर, वर्धा विभाग, वर्धा.

.....



तक्ता क्रमांक : १०.१

स्थानिक संस्थांचे उत्पन्न व खर्च. [ १९८६-८७ या वर्षाकरिता ].

- १३१ -

जिल्हा : यवतमाळ.

[ स्मरण - लाखांत ]

अनु क्रमांक	वर्ष	ग्राम पंचायत.				जिल्हा परिषद		नगरपालिका.		
		संख्या	समाविष्ट असलेल्या खर्चाची संख्या.	एकूण उत्पन्न	एकूण खर्च	एकूण उत्पन्न	एकूण खर्च	संख्या	एकूण उत्पन्न	एकूण खर्च
१.	२.	३.	४.	५.	६.	७.	८.	९.	१०.	११.

१. १९८६-८७ ११२६ २००५ २१४.४४ १९४.४२ ४३५८.३२ ४३५७.३२ ८ ६३०.६५ ६०७.६७

आधार :- [१] मुख्य कार्यपालन अधिकारी, जिल्हा परिषद, यवतमाळ.  
[२] मुख्याधिकारी, नगर परिषद [सर्व], जिल्हा यवतमाळ.

तक्ता क्रमांक : १०.३

ग्राम पंचायतीचे उत्पन्न व खर्च [ सन १९८६-८७ या वर्षाकरिता ]

- १३२ -

जिल्हा : यवतमाळ.

[ रुपये हजारांत ]

अ.क्र.	पंचायत समिती.	ग्रामपंचायत व गट ग्राम पंचायतीची संख्या.	सहाय्यक अनुदाने शासकीय	उत्पन्न इतर	उत्पन्न अंदाजान	उत्पन्न देणगी	उत्पन्न कर	उत्पन्न शुल्क	उत्पन्न इतर	स्तंभ ४ ते १०
१.	२.	३.	४.	५.	६.	७.	८.	९.	१०.	११.
	जिल्हा-एकूण.	११२६	१७५२	८४८९	२९३	४४	४५५१	—	६३०८	२१४४४
१.	यवतमाळ.	७५	१०१	१३००	२५	३१	३३३	—	४७७	२२६७
२.	कळंब.	५२	९३	१८९	१८	—	२७५	—	१८६	७६१
३.	बाभुळगांव.	६८	१३७	२८७	३४	—	१९६	—	२५६	९१०
४.	पांढरकवडा.	६८	७३	१५१	११	—	२३०	—	२९६	७६१
५.	घाटंजी.	८१	१००	१२४२	२१	—	१७३	—	७०१	२२३७
६.	राळेगांव.	७०	१०१	१८२१	१८	—	५६०	—	४८०	२९८०
७.	वणी.	९९	१३८	५०	१३	—	३४६	—	२३६	७८३
८.	मारेगांव.	१०२	१२५	२१६	१४	२	१५१	—	२३३	७४१
९.	पुसद.	९०	१०३	१६१९	१२	६	४६१	—	३२०	२५२१
१०.	उमरखेड.	८७	३५७	३२४	२९	२	३९२	—	२९७	१४०१
११.	महागांव.	८५	१११	२३८	१५	—	२७२	—	१३४४	१८८०
१२.	दारव्हा.	६६	१६	१९८	१६	—	१९६	—	३८४	८१३
१३.	दिगस.	१०२	१५४	५२९	३३	—	७२०	—	२८३	१७१९
१४.	नेर.	७४	१५०	३२५	३४	३	२४६	—	९१२	१६७०

[ पुढे चालू ..... ]

तक्ता क्रमांक : १०.३ [ पूढे चालू ..... ]

- १३३ -

अ.क्र.	पंचायत समिती.	आरोग्य सेवा.	सार्वजनिक बांधकामे.	सामाजिक आणि नैतिकवृध्दी	प्रशासन	समाजकल्याण	पशुधनाचे संवर्धन.	जमीन महसुलाची वसुली व देखभाल.	इतर	स्तंभ १२ ते १९
१.	२.	१२.	१३.	१४.	१५.	१६.	१७.	१८.	१९.	२०.
	जिल्हा-एकूण.	२२७०	१३३८४	८८९	२८३६	३०	३४	—	—	१९४४३
१.	यवतमाळ.	१८२	१६६३	४९	१५१	१४	१	—	—	२०६०
२.	कळंब.	१३९	५५३	४५	१९९	२	—	—	—	९३८
३.	बाभुळगांव.	९०	४५५	५३	१६१	७	—	—	—	७६६
४.	पांढरकवडा.	५९	५५८	६१	१८९	—	—	—	—	८६७
५.	घाटंजी.	१९७	२११०	३२	११५	—	—	—	—	२४५४
६.	राळेगांव.	२१९	१९१४	६९	२०६	—	—	—	—	२४०८
७.	वणी.	१३१	४९४	३२	१००	—	—	—	—	७४७
८.	मारेगांव.	१५३	४११	७३	१४१	—	१	—	—	७७९
९.	पुसद.	१९२	१५७८	९९	९३	३	—	—	—	१९६५
१०.	उमरखेड.	२३०	४९५	४२	४०५	—	—	—	—	११७२
११.	महागांव.	४८	१२१६	३४	७८	४	—	—	—	१३८०
१२.	दत्तारव्हा.	१७१	३०९	१५०	१११	—	३२	—	—	७७३
१३.	द्विगत.	१९९	८१०	२३	५००	—	—	—	—	१५३२
१४.	नेर.	२६०	८१८	१३७	३८७	—	—	—	—	१६०२

आधार :- उपमुख्य कार्यपालन अधिकारी [ग्रा.पं.], जिल्हा परिषद, यवतमाळ.

जिल्हा परिषदेचे बाबवार उत्पन्न व खर्च. [ १९८६-८७ या वर्षाकरिता ]

जिल्हा : यवतमाळ.

अ.क्र. #	लेखा शीर्ष.	प्रत्यक्ष १९८५-८६	सुधारित १९८६-८७	अंदाजित १९८७-८८
१.	२.	३.	४.	५.
<b>जमा.</b>				
[१]	<b>स्वनिर्मित उत्पन्न.</b>			
	अ] स्थानिक उपकर मुद्रांक शुल्क अनुदानासह.	८९९	३७४३	२४५४
	ब] शिक्षण.	५९४७	५५१७	४४५६
	क] कृषी.	७६४	१९९	१५
	ड] इमारत व दळणवळण.	१६३६	[ - ] ४९१५	[ - ] ५५०९
	इ] इतर.	४३२९	५५९०	९३१
	एकूण.	१३५७५	१०१३४	४८५
[२]	<b>शासकीय अनुदाने.</b>			
	अ] सहेतक अनुदाने.	१२३८२७	१५३४७९	१५४८६२
	ब] आस्थापना अनुदाने.	२८४२०	३१७०७	३१८०९
	क] योजनाअंतर्गत योजनासाठी अनुदान.	१२६५५	२१९६७	१५४१२
	ड] इतर.	८५८६	[ - ] १७१०	३२०७
	एकूण शासकीय अनुदाने.	१७३४८८	२०५४४३	२०५२९०
[३]	<b>कर्जे.</b>			
	अ] कर्जे व अग्रीम.	१३९८३	१८४८	१५६२
	ब] ठेवी व अग्रीम.	७४१६६	५२३००	५५१४१
	क] वित्त प्रेषण.	१३८४००	१४००००	३०००००
	एकूण.	२२६५४९	१९४१४८	३५६७०३
	आरंभीची शिल्लक.	४१३६१३	४०९७२५	५६२४७८
	अखेरची शिल्लक.	२३२३०	२६१०७	२४५९१
	एकंदर एकूण जमा.	४३६८४२	४३५८३२	५८७०६९
[४]	<b>खर्च.</b>			
	अ] सामान्य प्रशासन.	२९८२६	३२६९९	३२७०५
	ब] शिक्षण.	१०३६०८	१२८८६२	१२१०६९
	क] वैद्यकीय.	१३०	१६३	२२४
	ड] पशासंवर्धन.	४०७६	३२६२	५२५०
	इ] इमारती व दळणवळण.	१२९०३	१५२५८	१३४२२
	फ] समाजकल्याण.	६६३५	६३०७	७०४९
	म] सिंचन.	६९१९	९५१५	९५०५
	न] कृषी.	५८२	४३०	२५८
	इतर.	२८९७७	३५४०६	३९३७८
	एकूण [ अ ते न ].	१९३६५६	२३१९०२	२२८८६०
[५]	<b>कर्जे.</b>			
	अ] कर्जे व अग्रीम.	४३५	९८४९	४५९
	ब] ठेवी व अग्रीम.	७२८७७	५२७७२	५७०८५
	क] वित्त प्रेषण.	१३८४००	१४००००	३०००००
	ड] इतर.			
	एकूण [ अ ते ड ].	२११७१२	२०२६२१	३५७५४४
	एकूण.	४०५३६८	४३४५२३	५८६४०४
	अखेरची शिल्लक.	३१४७४	१३०९	६६५
	एकंदर एकूण.	४३६८४२	४३५८३२	५८७०६९

आधार :- मुख्य लेखा व वित्त अधिकारी, जि.प. यवतमाळ.

तक्ता क्रमांक : १०/४

नगरपालिकाचे उत्पन्न व खर्च [ १९८६-८७ या वर्षाकरिता ]

जिल्हा : यवतमाळ.

[ रुपये हजारांत ] १३५-

अ.क्र.	नगरपालिकाचे नांव.	उत्पन्न					नगरपालिकेचे खर्च			एकूण.
		अनुदाने व शासकीय	वर्गणी	इतर	जकात	घरे व जमीन यावरील कर.	इतर कर	एकूण	नगरपालिकेच्या मालमत्तेपासून मिळालेली महसूल.	
१.	२.	३.	४.	५.	६.	७.	८.	९.	१०.	११.
	जिल्हा-एकूण.	२७५२८	—	२१५४३	४४८३	३०२१	२२०४७	२५५४	३२३६	६३०६५
१.	यवतमाळ.	८६४१	—	७५५१	२०२१	३१६	२८८८	११७	११७	१२११३
२.	पांढरकवडा.	१६२९	—	११३७	२४९	२२१	१६७५	७५३	११२२	५१८८
३.	घाटंजी.	१६८२	—	२३२	१२६	१५०	१२०८	१६२	४९	३१९५
४.	वणी.	३३५०	—	२२८७	६१३	४०२	४००२	२३५	१७२६	२३२०
५.	पुसद.	४१८७	—	३८२७	५५२	८२८	५२८४	१७२	५२	२७०२
६.	उमरखेड.	२८४८	—	१९५३	३८६	७५३	३०९२	१२४	१४५	६२०२
७.	दारव्हा.	१४४७	—	१०४७	२३०	१३२	१४१६	१३२	१४६	३१४१
८.	दिग्रास.	३७३७	—	२०३९	२९९	१३५	३४७३	४२५	५७२	७३७७

[ पुढे चालू ..... ]

तक्ता क्रमांक : १०.४ [ पूढे चालू ..... ]

- १३६ -

अ.क्र.	नगरपालिकाचे नांव.	सामान्य प्रशासन.	कर वसुलीचा खर्च.	सार्वजनिक सुरक्षा.	सार्वजनिक आरोग्य व सोयी.	सार्वजनिक बांधकाम.	शिक्षण	इतर	एकूण
१.	२.	१२.	१३.	१४.	१५.	१६.	१७.	१८.	१९.
	<u>जिल्हा-एकूण.</u>	४१३०	६७८८	२१७४	१२५४१	७७०२	१२४२३	८२०२	६०७६७
१.	यवतमाळ.	५१३	२२४७	११५२	६२८८	१२७१	३२२५	२४	१६१२७
२.	पांढरकवडा.	३७७	३२७	८८	११४४	२४६	७४३	१२२२	५६८७
३.	घाटंजी.	२५८	४७७	११६	७७२	१४३	७०	४८	१८८४
४.	वणी.	८५६	८४२	२१५	३४३३	८१५	१२२१	२४४३	२८२५
५.	पुसद.	१२३६	६६४	१२३	१६७२	२७२२	२०४०	१४७८	१००७५
६.	उमरखेड.	३५६	७२६	२४	२२२२	२९	१७५१	७२६	६०४४
७.	दारव्हा.	२६२	६८४	१५०	७६६	१३०	२००	२००	३०२२
८.	द्विगुप्त.	२६५	७५१	१५२	२४७४	१३०६	१७०३	१२२८	७२५६

आधार :- मुख्याधिकारी, नगर परिषद [ सर्व ] यवतमाळ जिल्हा.

तक्ता क्रमांक : १०.५

-१३७-

महानगरपालिका/नगर परिषद क्षेत्रांतील इमारतीची वापरानुसार संख्या व त्यापैकी निवासेत्तर उपयोग असणा-या इमारती अंशर त्यांच्या भागांमध्ये चालणा-या उद्योग व्यवसायासंबंधी माहिती १९८३-८४.

जिल्हा : यवतमाळ.

अ. क्र.	त प शी ल.	यवतमाळ	घाटंजी	वणी	पुसद	दिगंत	दारव्हा	पांढरकवडा	उमरखेड	ए क ण
१.	३.	३.	४.	५.	६.	७.	८.	९.	१०.	११.

इमारतीच्या वापरानुसार संख्या.

१.	निवासी.	७१७५	४०७१	४२७२	५३५८	२१२२	१५६६	२११२	२९८१	२९७४८
२.	निवासेत्तर.	१३४८	१३८४	१२३२	११३१	४०५	५२५	६२०	९१८	७६३३
३.	मिश्र.	७५५	३७७	३९५	३७६	१३५	१०४	२३२	३०९	२५८३
४.	एकूण.	९२७८	५७३२	५९०६	६८६५	२७३९	२२६५	२९७१	४२०८	३९२६४

निवासेत्तर इमारतीमध्ये चालणारे महत्त्वाचे उद्योग/व्यवसाय.

१.	पिठाची मिरणी.	६२	१४	३१	३८	३५	२६	२३	२९	२५८
२.	बेकरी.	१४	१	३	६	२	८	२	२	३८
३.	बर्फाचा कारखाना.	१	—	२	२	—	—	१	४	१०
४.	शिवणकाम.	१०९	४१	५१	५४	२५	४५	२०	७७	४९२
५.	घोंगडया तयार करणे.	—	—	—	—	—	—	—	—	—
६.	बुरडकाम.	१	१	७	९	४	१	६	३३	५२
७.	प्रिंटींग प्रेस, बकबाईडिंग झेरॉक्स सेंटर, टायपिंग करणे.	२५	१	७	८	४	१	६	८	६०
८.	साबण व धुलाई पावडर कारखाना.	१	—	—	—	—	—	—	—	१
९.	टाईल्स, सिमेंट किंवा दगडी जाळी बनविणे.	—	—	—	—	—	—	—	—	—
१०.	लेथ काम.	१	—	—	४	३	—	—	—	८
११.	सोनार काम.	१०	४	१७	१७	१३	४	२	३३	१००
१२.	गोस विझी.	—	—	—	—	—	—	—	२	२
१३.	डेअरी.	४	—	५२	३५	१	१	१	—	९४
१४.	पानपट्टी दुकान.	४३	४३	१०१	११७	९०	७५	४८	५०	५६७

[ पढे चाल ..... ]

तक्ता क्रमांक : १०.५ [ पुढे चालू ..... ]

- १३८ -

१.	२.	३.	४.	५.	६.	७.	८.	९.	१०.	११.
१५.	धान्य व किराणा दुकान.	२५३	४५	१४५	१७६	१६८	१११	६२	१५७	१११७
१६.	हा स्ये दुकान.	२२	२	१०	४	५	४	४	७	५८
१७.	पळे व भाजीपाला दुकान.	२७	२	३२	२६	५७	९	५	६	१६४
१८.	कापड दुकान.	११३	२५	२६	४३	३	२३	२९	३२	२९४
१९.	जनरल स्टोअर्स [कलरी स्टोअर्स].	७३	—	१०	३	१७	१	१	१०	११५
२०.	औषधी दुकान.	३१	९	१८	१०	१०	५	६	७	९६
२१.	पेट्रोल पंप.	४	—	३	३	१	५	२	४	२२
२२.	फुले व हार तसेच इतर सामान विक्री.	२	१५	५६	२१	८	२९	९	६	१४६
२३.	मोटारी व मोटार सायकल विक्री.	३५	—	४	२	—	—	—	१	४२
२४.	हॉटेल व लॉज.	९६	४०	१०१	१०९	९१	७१	४८	७८	६३४
२५.	वसतीगृह.	७	१	२	६	१	१	१	८	२७
२६.	गोदाम.	१८८	५	८८	५५	१३६	२०	४६	४८	५८६
२७.	सायकली व गॅसबत्या भाड्याने देणे.	४	१	—	२९	—	१७	—	२३	७४
२८.	गुरांचा दवाखाना.	१	—	—	—	—	—	—	—	१
२९.	पैद्यकीय सेवा.	२	—	२	२	—	३	५	—	१४
३०.	दवाखाना.	८७	१२	३४	४९	२७	२७	१३	२२	२७१
३१.	सिनेमा, नाट्यगृहे वगैरे.	१३	१	४	९	६	१	५	६	४५
३२.	वाचनालये, व्यायामशाळा, इतर खेळांची केंद्रे [बॅन्ड पार्टी].	१२	४	११	११	१६	७	३	११	७५
३३.	फोटो स्टुडिओ.	११	४	८	७	६	४	५	२	४७
३४.	स्नान.	४५	१६	३५	४१	२५	२६	१६	३१	२३५
३५.	लॉन्ड्री.	२४	१२	१८	३०	१७	१३	८	११	१३३
३६.	इलेक्ट्रीशियन.	१	—	—	—	—	—	—	—	१

आधार :- जिल्हा सांख्यिकी कार्यालय, यवतमाळ.



तक्ता क्रमांक : ११.१

- १३९ -

विविध विकास शीर्षाखालील झालेला योजनांतर्गत खर्च. [ १९८६-८७ या वर्षाकरिता ]

जिल्हा : यवतमाळ.

[ रुपये हजारान्त ]

अ.क्र.	विकास शीर्ष.	१९८६ - ८७		
		राज्यक्षेत्र	स्थानिक क्षेत्र	एकूण
१.	२.	३.	४.	५.
१.	कृषी विषयक कार्यक्रम.	२९२४०	—	२९२४०
२.	सहकार व सामुहिक विकास.	४९१	—	४९१
३.	सिंचन व उर्जा.	१७६४०	७०	१७७१०
४.	उद्योग व खाणकाम.	२५८३	—	२५८३
५.	वाहतुक व दळणवळन.	२९१३	२७१३	५६२६
६.	सामाजिक सेवा.	५३८५६	—	५३८५६
७.	संकीर्ण.	१७५००	—	१७५००
एकूण [सामान्य योजना].		१९४२२३	२७८३	१९७००६

आधार :- जिल्हा नियोजन अधिकारी, जिल्हा नियोजन व विकास परिषद, यवतमाळ.

.....

तक्ता क्रमांक : ११.३

योजनेखालील महत्वाचे भौतिक साध्ये.

-१४०-

जिल्हा : यवतमाळ.

अ.क्र.	विकसनशील उपशीर्ष.	बाब.	परिमाण	भौतिक साध्य.	
१.	२.	३.	४.	५.	
१.	कृषी कार्यक्रम पिक संवर्धन.	१] तालुकावार बीज गुणन क्षेत्र विकास. २] रोप संरक्षण मोहिम. ३] नूविन किरकोळ खत विक्री केंद्राकरिता व्यवस्थापकीय अनुदान. ४] अल्प भधारकांना कोरडवाहू जमिनीत निविष्टा संय पूरविणे. ५] मागासवर्गीय व नवबौध्दा- साठी दारिद्र्य रेषेवर आणण्यासाठी विशेष सहाय्य योजना. ६] कडधान्य उत्पादन कार्यक्रम. ७] तेल बिया उत्पादक कार्यक्रम. ८] दारिद्र्य रेषाच्या वर आणण्यासाठी आदिवासींना सहाय्य देण्याची योजना.	१] तुषार सिंचन. २] विहीरी दुस्स्ती १] मोजमापी. २] खोडमापी. ३] उंदीर संहार. १] खत विक्री केंद्र. १] निविष्टा संय. २] मिनीकट. ३] रासायनिक खते. १] लाभार्थी. १] जिवानु संवर्धक पाकिटे. २] प्रात्यक्षिके तुर. ३] अळीचे नियंत्रण. १] भईमगाचे बीज. २] संधारित अवजारे वाटप. ३] पिक संरक्षण उपकरणे. ४] तुषार संचाचे वाटप. १] बैलजोडी व गाडी. २] लाभार्थी [बैलजोडी फक्त] ३] लाभार्थी [बैलजोडी]	संख्या संख्या हेक्टर हेक्टर हेक्टर संख्या संख्या संख्या संख्या संख्या संख्या हेक्टर हेक्टर किलो संख्या संख्या संख्या संख्या संख्या संख्या संख्या संख्या संख्या	३ २ २८९८ २३५९ १६०० ६ १७३५० २४९६ ३७०० ७८७ ९७०० २० १९१४ ६५० २६ ५४७ १२९ १६ ७२९ ११९

[ पूढे चालू... ]

१.	२.	३.	४.	५.	
२.	मृद व जलसंधारण.	२] मृद संधारण, बांध घालणे, मजगीकरणे व उतारावर समतल घालणे इत्यादि उपयाब्दारे जमीनीचा विकास करणे.	१] ग्रेडींग बडींग. २] नाला बडींग १] नवे नाले. २] जुने नाले. ३] नाली ट्रेनिंग. १] नवे. २] जुने.	हेक्टर संख्या संख्या संख्या संख्या	१६१० ५६ ३२ १४ ६
३.	पशुसंवर्धन.	१०] शेतक-यांना प्रशिक्षण देणे. ११] विद्यमान पशुवैद्यकीय संस्थांना औषधी पुरवणे. १२] पशु प्रथमोचार केंद्राची स्थापना. १३] तोंडाचे व पायाचे रोगावर नियंत्रण ठेवण्यासाठी अर्थसहाय्य. १४] आधारभूत ग्राम केंद्राची स्थापना. १५] जिल्हा कृत्रिम रेतन केंद्राची स्थापना व वाढ आणि वळूसाठी गोठे व इमारती बांधणे. १६] नरकोबडे वाटप. १७] लाभधारकांना एक दिवसाच्या पिल्लाचे वाटप करणे. १८] वैरण प्रात्यक्षिके आयोजित करणे. १९] गावे दत्तक घेणे. [गोकूळ ग्राम]. २०] वळू योजनेखाली संकरित वळूचा परवठा. २१] पशुवैद्यकीय महा विद्यालयातील विद्यार्थ्यांना विद्यावेतन.	१] प्रशिक्षणार्थी. १] संस्था. १] केंद्र. १] लसमात्रा. १] औषध परवठा. २] बांधकामे. १] अतिरिक्त विर्य केंद्र. १] लाभार्थी. १] पिल्ले. २] गट. ३] लाभार्थी. १] बियाणे वाटप. २] क्षेत्रफळ. १] क्षेत्र. २] गावे. १] वळू जुने. २] वळू नव्विन. १] लाभार्थी.	संख्या संख्या संख्या संख्या संख्या संख्या संख्या संख्या संख्या संख्या संख्या संख्या संख्या संख्या संख्या एकर संख्या संख्या संख्या	१३४ ८९ ७ २६७६० ३६ १ ८ १८१ ३०६० २०४ १३३ १६.५० ७.०० ३५ ४ ११ ९ २

१.	२.	३.	४.	५.	
४.	दुग्ध व्यवसाय विकास.	२२] दुग्ध उत्पादक/दुग्ध व्यवसाय विकास संस्था/ संघ/महासंघ यांना व्यवसाय स्थापण्यासाठी आर्थिक सहाय्य व्यवस्थापनासाठी अर्थसहाय्य.	१] संस्था.	संख्या ३८	
५.	मत्स्य व्यवसाय.	२३] मच्छिमार युवकांना प्रशिक्षण. २४] अवसुद्ध पाण्यातील मत्स्य संवर्धन. २५] मत्स्य व्यवसायोपयोगी आवश्यक सामुग्रीच्या खरेदीसाठी सहाय्य. २६] मत्स्य व्यवसाय विकास संस्था स्थापन करणे. २७] मच्छिमारांना विमा हप्त्या भरण्यासाठी अनुदान.	१] प्रशिक्षणार्थी. १] संचय बीज. २] मत्स्योत्पादन. १] नायलॉन सूत. १] संस्था. १] सभासद.	संख्या लाख टन किलो संख्या संख्या	४७ ७०.५० ३५७५ ५०० १
६.	वने.	२८] औद्योगिक व व्यापारी उपयोगासाठी लागणा-या वन झाडांच्या लागवडीची योजना. २९] निकुष्ट वनाचे पुर्नवनीकरण. ३०] वैरण संपत्तीचा विकास. ३१] किरकोळ जंगल उत्पन्नाचा विकास. ३२] वन मजुरांना बेल व बेलगाड्यांचा पुरवठा. ३३] आदिवासी मजुरांना हत्यारे. ३४] आदिवासी मजुरांना सायकली पुरवठा. ३५] मध्यवर्ती रोपमळ्यांची स्थापना.	१] बांबू रोप. १] रोपणी. १] रोपणी. १] रोपणी. १] लाभार्थी. १] लाभार्थी. १] लाभार्थी. १] रोपवाटिका. २] लाभार्थी.	हेक्टर हेक्टर हेक्टर संख्या संख्या संख्या हेक्टर संख्या	१४० ५०० ९० १८० १६ १२१ ४५ ६ १२५
७.	पणन, कोठारी व वखारी.	३६] कृषी उत्पन्न बाजार समित्यांना कर्ज. ३७] लहान शेतक-यांना व्याजाकरिता अर्थसहाय्य. ३८] मागासवर्गीय व नवबौद्ध यांना व्याजा- करिता अर्थसहाय्य. ३९] ग्राहक उद्योगांना भाग भांडवल.	१] संस्था. १] सभासद. १] सभासद. १] संस्था.	संख्या संख्या संख्या संख्या	३ ५४६ ६६

१.	२.	३.	४.	५.
	४०]	हरिजन वस्तीमध्ये प्राथमिक मध्यवर्ती ग्राहक स्टाँडसच्या शाखा उघडण्यासाठी व्यवस्थापकीय अर्थसहाय्य.	१] संस्था.	संख्या
	४१]	ग्रामीण भागात ग्राहकोपयोगी वस्तूंचे वितरण.	१] संस्था.	संख्या
	४२]	सहकारी जिनिंग प्रेसिंग सोसायटी. संस्थाना भाग भाडविल.	१] संस्था.	संख्या ३
	४३]	शेअर्स खरेदीसाठी ७ वर्ष मुदतीचे वितरण. बिनव्याजी कर्ज-जूनजाती क्षेत्रातील आदिवासी सहकारी संस्थाना सहाय्यक.	१] सभासद.	संख्या १४२५
	४४]	बुडीत कर्ज व राखीव निधी.	१] संस्था.	संख्या १
	४५]	गोदाम सुविधासाठी अर्थसहाय्य.	१] संस्था.	संख्या १
	४६]	ग्राहकोपयोगी वस्तूसाठी आदिवासी संस्थाना अनुदान.	१] सभासद	संख्या ३३
	४७]	सात वर्षांसाठी व्याजमुक्त कर्ज [माडा पॅकेट].	१] सभासद.	संख्या १००
	४८]	आदिवासी/अनुसूचित जाती/नवबौद्ध यांना सहकारी साखर कारखान्याचे भाग खरेदीसाठी अर्थसहाय्य.	१] लाभार्थी	संख्या ७४
८	ग्रामीण विकासासाठी विशेष कार्यक्रम.	४९]	एकात्मिक ग्रामीण विकास कार्यक्रम.	१] लाभार्थी संख्या ११२६
९	राष्ट्रीय ग्रामीण रोजगार कार्यक्रम.	५०]	राष्ट्रीय ग्रामीण रोजगार.	१] मनुष्यदिन लाख १६.८०
१०	जमीन सुधारणा.	५१]	अतिरिक्त जमीनी दिलेल्या अभिहस्ता-किताना अर्थसहाय्य देणे.	१] लाभार्थी संख्या १३८२
११	पाटबंधारे व पूर नियंत्रण.	५२]	वसु पाटबंधारे योजना [स्थानिक क्षेत्र].	१] सिंचन क्षमतेत वाढ. हेक्टर ३६७
		५३]	वसु पाटबंधारे योजना [राज्यक्षेत्र].	१] धरणतळी कामे. संख्या ७
		५४]	अभिव्यक्ती विहिरींना अनुदान.	१] विहिरी. संख्या ४६
१२	आयकर विकास.	५५]	आयकर विकास.	१] भू विकास. हेक्टर २२१६

क्र.	विवरण	क्र.	विवरण	क्र.	विवरण	क्र.
१३	विद्युत विकास.	५६]	सामान्य विकास.	१]	कृषी पंप.	संख्या १९७२
				२]	एम. पी. कनेक्शन.	संख्या १७६
				३]	स्ट्रीट लाईट.	संख्या ७५
		५७]	ग्रामीण विद्युतीकरण योजना.	१]	रुल अॅन्ड एफ कलेक्शन.	संख्या २०६०
१४	उद्योग व खाणकाम.	५८]	एस. ए. आय. नियमांखाली लघु उद्योगांना आर्थिक सहाय्य.	१]	लाभार्थी.	संख्या १४३
		५९]	हस्त व्यवसाय उद्योगांचा विकास.	१]	लाभार्थी	संख्या ३०
		६०]	सुशिक्षित बेकारांसाठी बीज भांडवल अर्थसहाय्य.	१]	लाभार्थी	संख्या १०८
		६१]	सुशिक्षित बेकारांसाठी प्रशिक्षण कार्यक्रम.	१]	लाभार्थी.	संख्या ७७
		६२]	उद्योजकांसाठी प्रशिक्षण कार्यक्रम.	१]	लाभार्थी	संख्या ५००
		६३]	लघु उद्योजकांकरिता बक्षिस.	१]	लाभार्थी	संख्या २
		६४]	जिल्हा उद्योग केंद्र.	१]	कर्ज लाभार्थी	संख्या ३४
		६५]	गट पातळीवरील ग्रामीण कारागिरांच्या बहुउद्देशीय सहकारी संस्थांना अर्थसहाय्य.	१]	संस्था	संख्या ६
१५	वाहतूक व दळणवळण.	६६]	जिल्हा रस्ते किमान गरजा कार्यक्रम. सोडून [राज्य व स्थानिक क्षेत्र धरून].	१]	लहान पल.	संख्या ३
		६७]	किमान गरजा कार्यक्रमखालील जिल्हा रस्ते [राज्य व स्थानिक क्षेत्र धरून].	२]	मजबूतीकरण.	कि.मी. १०.००
		६८]	हरिजन वस्त्यांना जोडणारे जोड रस्ते विशेष घटक योजना.	३]	डांबरीकरण.	कि.मी. ५.४०
				४]	मो-या.	संख्या २३
				१]	मो-या	संख्या ६
				२]	मातीकाम.	कि.मी. ३.००
				३]	रस्ते बांधकाम.	कि.मी. ०.८०
				४]	खडीकरण.	कि.मी. १.८०
				३]	मो-या.	संख्या ४
				४]	डांबरीकरण.	कि.मी. ०.५२

१.	२.	३.	४.	५.
१६	सामाजिक व सामुहिक सेवा. सामान्य शिक्षण.	६९] जिल्हा स्तरावरील बालभवनाकरिता अनुदान.	१] बालभवन.	संख्या १
		७०] मुलांची पटसंख्या वाढविण्याकरिता प्राथमिक शिक्षकांना उत्तेजनार्थ पारितोषिके.	१] प्राथमिक शिक्षक.	संख्या २०
		७१] प्राथमिक शाळातून पुस्तके पेट्या उघडणे.	१] विद्यार्थी.	संख्या ३७२६
		७२] उच्चस्तरीय माध्यमिक शिक्षण अतिरिक्त वर्ग. [कनिष्ठ महाविद्यालय].	१] तुकड्या.	संख्या ६
		७३] भाजी शासकीय माध्यमिक शिक्षणाचा विकास विस्तार जादा तुकड्या उघडणे.	१] तुकड्या.	संख्या ५
		७४] भाजी शासकीय माध्यमिक शाळांच्या विकास विस्तारासाठी प्रयोगशाळा/सहाय्यकांच्या नेमणूका.	१] प्रयोगशाळा सहाय्यक.	संख्या ३
		७५] आर्थिकदृष्ट्या मागासवर्गीय विद्यार्थ्यांना शैक्षणिक सवलती.	१] विद्यार्थी.	संख्या २७४२
		७६] उच्च माध्यमिक व कनिष्ठ महाविद्यालयातील मुलांना मोफत शिक्षण.	१] विद्यार्थीनी.	संख्या २१५००
		७७] कनिष्ठ शिक्षण शास्त्र महाविद्यालयात अतिरिक्त कर्मचाऱ्यांची नियुक्ती करणे.	१] जादा कर्मचारी	संख्या १६
		७८] जिल्हा पातळीवरील प्रौढ शिक्षण कार्यक्रम.	१] संघटक.	संख्या ३
		७९] विना अनुदानित उच्च माध्यमिक व कनिष्ठ महाविद्यालयातील आर्थिकदृष्ट्या मागासलेल्या विद्यार्थ्यांना शैक्षणिक सवलती.	१] विद्यार्थी.	संख्या २०५
		८०] प्राथमिक शाळेत बालवाड्या सुरू करणे.	१] बालवाडी.	संख्या १०
		८१] शाळा समूहांचा विस्तार करणे.	१] शाळा समूह.	संख्या १

१.	२.	३.	४.	५.
		८२] माध्यमिक शाळांतून पुस्तक पेढ्या उघडणे.	१] लाभार्थी.	संख्या ४७२
		८३] जिल्हा पातळीवरील शिक्षण कार्यक्रम.	१] केंद्र. २] प्रतिसंख्या.	संख्या ११० संख्या ३०००
		८४] आदिवासी विद्यार्थ्यांना विद्यावेतन.	१] लाभार्थी.	संख्या ४७
१६	क्रिडा व युवक कल्याण.	८५] ग्रामीण क्रिडा केंद्र स्थापन करणे.	१] क्रिडा केंद्र.	संख्या २
		८६] प्रेक्षागार बांधणीसाठी अनुदान.	१] प्रेक्षागार.	संख्या १
		८७] क्रिडागंगाचा विकास.	१] क्रिडागण.	संख्या ३
		८८] व्यायाम शाळांचा विकास.	१] व्यायाम शाळा.	संख्या
		८९] सामाजिक सेवा शिबीरे भरविणे.	१] शिबीरे.	संख्या २
		९०] ग्रामीण/नागरी भागातील स्वयंसेवी युवक मंडळाना आर्थिक तहाय्य.	१] युवक मंडळ.	संख्या १
१८	कला व संस्कृती.	९१] सार्वजनिक ग्रंथालयांना सहाय्यक अनुदान.	१] ग्रंथालय.	संख्या ७
१९	तांत्रिक शिक्षण.	९२] अधिक दोन स्तरावर व्यवसाय शिक्षण.	१] नविन इलेक्ट्रॉनिक अभ्यासक्रम चालू करणे.	संख्या १
		९३] माध्यमिक शाळांत पूर्व परिक्षा तांत्रिक शिक्षणाच्या सुविधांत वाढ करणे.	१] तांत्रिक माध्यमिक शाळा केंद्र.	संख्या ५
२०	आरोग्य केंद्र.	९४] प्राथमिक आरोग्य केंद्र/उपकेंद्र ग्रामीण रुग्णालये बांधकामाचा अनुषंगी.	१] बांधकाम उपकेंद्र.	संख्या २
		९५] आश्रमशाळेतील विद्यार्थ्यांची तपासणी.	१] विद्यार्थी.	संख्या ५८७५
२१	पाणी पुरवठा व स्वच्छता.	९६] कमी खर्चाचा स्वच्छता कार्यक्रम.	१] संडास.	संख्या ६३
		९७] नळाने पाणी पुरवठा खास उपाय.	१] पा. पु. यो.	संख्या २८
		९८] जी. एस. डी. ए. चा नलिका विहिर खणण्याचा कार्यक्रम.	१] विंधन विहिर.	संख्या १५८



क्र.	वर्ग	क्र.	विवरण	क्र.	विवरण	क्र.	संख्या
22	गृह निर्माण.	१९]	खेड्यातील गावठाणांचा विस्तार करणे व घर बांधण्यासाठी जागांची तरतूद.	१]	गावे.		३०
		१००]	ग्रामीण क्षेत्रातील भूमिहीन मजुरांना घर बांधण्यासाठी जागा देणे व भीषड्या बांधणे आणि सियांतिक शेतकरी व भूमिहीन कामगारांसाठी निवा-याची तरतूद.	१]	घरकूले.		७८८
2३	नगर विकास.	१०१]	नगर परिषदांना आर्थिक सहाय्य.	१]	नगर परिषद.		<
2४	मागासवर्गीयांचे कल्याण.	१०२]	समाज कल्याण संचालनालयाची पुनर्रचना	१]	कर्मचारी		६
		१०३]	मागासवर्गीय विद्यार्थ्यांना शिक्षण शुल्क व परीक्षा शुल्क.	१]	विद्यार्थी		६११
		१०४]	माध्यमिक शाळांमध्ये शिक्षणा-या मागासवर्गीय विद्यार्थ्यांना शिष्यवृत्ती देणे.	१]	विद्यार्थी		३८८
		१०५]	विमुक्त जाती व भटक्या जमातीसाठी भारत सरकार शिष्यवृत्ती.	१]	विद्यार्थी		५१
		१०६]	मुलामुलीसाठी शासकीय वसतीगृहे उघडणे व त्यांची व्यवस्था करणे.	१]	विद्यार्थी		४५
		१०७]	मागासवर्गीयांच्या वसतीगृहांना सहाय्यक अनुदान.	१]	वसतीगृहे.		३ ११
		१०८]	विमुक्त जाती व भटक्या जमातीकरिता स्वयंछा सस्थाकडून चालविल्या जाणा-या आश्रमशाळा व मिलभत आश्रमशाळा उघडणे व त्यांची व्यवस्था राखणे व विकास करणे.	१]	शाळा.		१६
		१०९]	आश्रमशाळा समूह.	१]	आश्रमशाळा.		६
		११०]	बालवाड्यासाठी सहाय्यक अनुदान देणे.	१]	बालवाड्या.		<
		१११]	अनुसूचित जमातीकरिता पंपसंच बसविणे.	१]	लाभार्थी		१२४
		११२]	मागासवर्गीयांना मंगलोरी कौले व जि.आय. शिटसु व गवती छप्परे बदलविण्यासाठी व्यक्तिगत आर्थिक सहाय्य देणे.	१]	लाभार्थी		१८

क्र.	विवरण	प्रकार	संख्या	मूल्य
	११३] हरिजन वस्त्यांची सुधारणा.	१] वस्त्या.	संख्या	६
	११४] आंतरजातीय विवाहास प्रोत्साहन	१] लाभार्थी	संख्या	९
	११५] तेल इंजिनाचा पुरवठा.	१] लाभार्थी	संख्या	११
	११६] अनुसूचित जमातीच्या मले/मलांसाठी शासकीय वसतीगृहे उघडणे व त्याची व्यवस्था करणे.	१] विद्यार्थी	संख्या	७५
24	कामगार व कामगार कल्याण.	११७] संजय गांधी स्वाकॅम्बन योजना.	१] विद्यार्थी	संख्या ६६०
		११८] औद्योगिक प्रशिक्षण संस्थाकरिता इमारती बांधणे.	१] संस्था	संख्या १
		११९] चाल औद्योगिक प्रशिक्षण संस्थामधील उपकरणांची त्रुटी भरून काढणे.	१] संस्था	संख्या १
		१२०] वन सहकारी संस्थांना व्यवस्थापकीय अर्थ सहाय्य.	१] संस्था.	संख्या २
2६	समाज कल्याण.	१२१] स्त्रियांसाठी परस्कृत व निराश्रित स्त्रियांसाठी विविध व्यवसायातील व्यवसाय प्रशिक्षण.	१] लाभार्थी	संख्या ५
		१२२] निराश्रित मुलांची काळजी घेणे व त्यांना संरक्षण देणे.	१] लाभार्थी	संख्या ४५०
2७	पोषण.	१२३] शालेय आहार कार्यक्रम.	१] लाभार्थी	संख्या ६८०००
		१२४] स्काटिमक बालविकास योजना.	१] लाभार्थी	संख्या १५०००

आधार :- जिल्हा नियोजन अधिकारी, जिल्हा नियोजन व विकासे परिषद, जिल्हाधिकारी कार्यालय, घवतमाळ.

**तक्ता क्रमांक : ११.३**  
**रोजगार हमी योजना [ वर्ष १९८६-८७ ]**

जिल्हा : यवतमाळ.

[ स्मये हजारांत ]

-१४९-

अ.क्र.	तालुका.	कामाचा प्रकार.	नियोजित कामांची संख्या.	संज र केलेल्या कामांची संख्या.	सुरु केलेल्या कामांची संख्या.	पूर्ण केलेल्या कामांची संख्या.	मध्येच बंद केलेल्या कामांची संख्या.	कामासाठी केलेली तरतूद. [स्मये हजारांत]	कामावर झालेला रकून खर्च. [स्मये हजारांत]	रोजगार निर्मिती [मनुष्य दिवस] [लाख]
१.	२.	३.	४.	५.	६.	७.	८.	९.	१०.	११.
१.	यवतमाळ.	१]सिंचन	२८	३	उ.ना.	उ.ना.	उ.ना.	४०४४	उ.ना.	उ.ना.
२.	कळंब.	—	१३	३	—	—	—	२५८४	—	—
३.	बाभुळगांव.	—	३	—	—	—	—	२३२	—	—
४.	पांढरकवडा.	—	१३	४	—	—	—	४८०१	—	—
५.	घाटंजी.	—	५	३	—	—	—	१६७९	—	—
६.	राळेगांव.	—	१७	३	—	—	—	३७०३	—	—
७.	वणी.	—	१०	—	—	—	—	१४१२	—	—
८.	मारुगांव.	—	१८	२	—	—	—	८०८२	—	—
९.	पुसद.	—	११	१	—	—	—	३६२२	—	—
१०.	उमरखेड.	—	१९	—	—	—	—	६८९९	—	—
११.	महागांव.	—	१९	६	—	—	—	५६०१	—	—
१२.	दारव्हा.	—	१५	९	—	—	—	३५१६	—	—
१३.	दिग्रस.	—	१७	१०	—	—	—	४५२६	—	—
१४.	नेर.	—	१२	५	—	—	—	३६०१	—	—
जिल्हा रकून.			३००	४९	६१	२३	७	५४३०२	१३६८	१.६०

[ बूटे चालू..... ]

तक्ता क्रमांक : ११.३ [ पूढे चालू..... ]

-१५०-

१. #	२.	३.	४.	५.	६.	७.	८.	९.	१०.	११.
१.	यवतमाळ.	२]सार्वजनिक कामे रस्ते	४०	७	उ.ना.	उ.ना.	उ.ना.	७७३७	उ.ना.	उ.ना.
२.	कळंब.	— " —	२३	१	— " —	— " —	— " —	३०१४	— " —	— " —
३.	बाभुळगांव.	— " —	१६	१	— " —	— " —	— " —	२९६०	— " —	— " —
४.	पांढरकवडा.	— " —	३६	—	— " —	— " —	— " —	६८८२	— " —	— " —
५.	घाटंजी.	— " —	१९	१२	— " —	— " —	— " —	३१६७	— " —	— " —
६.	राळेगांव.	— " —	४१	६	— " —	— " —	— " —	५७२०	— " —	— " —
७.	वणी.	— " —	२२	३	— " —	— " —	— " —	३५१४	— " —	— " —
८.	मारेगांव.	— " —	१६	—	— " —	— " —	— " —	३४७९	— " —	— " —
९.	पुसद.	— " —	३१	२	— " —	— " —	— " —	४६९४	— " —	— " —
१०.	उमरखेड.	— " —	६५	३	— " —	— " —	— " —	५०५६	— " —	— " —
११.	महागांव.	— " —	१६	१४	— " —	— " —	— " —	४२२०	— " —	— " —
१२.	दारव्हा.	— " —	४३	७	— " —	— " —	— " —	१४४३	— " —	— " —
१३.	दिगास.	— " —	२५	१	— " —	— " —	— " —	३४७२	— " —	— " —
१४.	नेर.	— " —	२३	१०	— " —	— " —	— " —	२१६८	— " —	— " —
जिल्हा एकूण.			४१६	६७	१०५	४५	१२	५७५२६	३३८१०	४.३५

[ पूढे चालू..... ]

तक्ता क्रमांक : ११.३ [ पुढे चालू ..... ]

-१५१-

१.	२.	३.	४.	५.	६.	७.	८.	९.	१०.	११.
१.	यवतमाळ.	३] कृषी [मृद संधारण व भूविकास]	५६	१८	उ.ना.	उ.ना.	उ.ना.	२९४२	उ.ना.	उ.ना.
२.	कळंब.	"	४३	१९	"	"	"	२२८६	"	"
३.	बाभुळगांव.	"	४७	१७	"	"	"	१०४५	"	"
४.	पांढरकवडा.	"	५	२	"	"	"	९४	"	"
५.	घाटंजी.	"	६	७	"	"	"	१२५५	"	"
६.	राळेगांव.	"	१२	७	"	"	"	८५७	"	"
७.	वणी.	"	४३	१५	"	"	"	१३४२	"	"
८.	मारेगांव.	"	३१	२३	"	"	"	१३१०	"	"
९.	पुसद.	"	१८	८	"	"	"	२२८२	"	"
१०.	उमरखेड.	"	१०	२०	"	"	"	११९६	"	"
११.	महागांव.	"	३४	८	"	"	"	५११५	"	"
१२.	दारव्हा.	"	१९	१३	"	"	"	९७८	"	"
१३.	दियास.	"	६०	१५	"	"	"	९९६८	"	"
१४.	नेर.	"	२४	२३	"	"	"	३५३५	"	"
जिल्हा एकूण.			४०८	१९५	१६७	५०	१७	२४२०५	१२१४६	१.७५

[ पुढे चालू..... ]

तक्ता क्रमांक : ११.३ [पूढे घालू.....]

-१५२-

१.	२.	३.	४.	५.	६.	७.	८.	९.	१०.	११.
१.	यवतमाळ.	४] वनिकरण	१६	२१	उ.ना.	उ.ना.	उ.ना.	१५५०	उ.ना.	उ.ना.
२.	कळंब.	—"	४८	२१	—"	—"	—"	३३४७	—"	—"
३.	बाभुळगांव.	—"	८	३	—"	—"	—"	४१३	—"	—"
४.	पांढरकवडा	—"	२३	२६	—"	—"	—"	८८०	—"	—"
५.	घाटंजी.	—"	२०	२१	—"	—"	—"	१२६४	—"	—"
६.	राळेगांव.	—"	८	२	—"	—"	—"	२८९	—"	—"
७.	वणी.	—"	४३	१८	—"	—"	—"	२४३३	—"	—"
८.	मारेगांव.	—"	४६	११	—"	—"	—"	२४३३	—"	—"
९.	पुसद.	—"	१२	१०	—"	—"	—"	८१७	—"	—"
१०.	उमरखेड.	—"	११	२५	—"	—"	—"	५६२७	—"	—"
११.	महागांव.	—"	११	१७	—"	—"	—"	१३२४	—"	—"
१२.	दारव्हा.	—"	१६	११	—"	—"	—"	१४६८	—"	—"
१३.	दिग्रस.	—"	३१	२३	—"	—"	—"	१४३७	—"	—"
१४.	नेर.	—"	१४	२५	—"	—"	—"	१००४	—"	—"
जिल्हा एकूण.			३०७	२३४	१४१	७५	१९	२५०५६	७११०	१.१७

टीप :- १] रोजगार हमी योजनेअंतर्गत झालेली कामे यंत्रणानिहाय असल्याने काही बाबींची माहिती तालुकावार देण्यांत आलेली नाही.  
२] रोजगार हमी योजनेअंतर्गत झालेला खर्च, कामे, व मनुष्यदिन यंत्रणानिहाय असल्याने तालुकावार माहिती उपलब्ध नसल्याने जिल्हा एकूण देण्यांत आलेली आहे.

आधार :- उपजिल्हाधिकारी [रोजगार हमी योजना], जिल्हाधिकारी कार्यालय, यवतमाळ.

तक्ता क्रमांक : ११.४

रोजगार हमी योजनेखाली घेतलेली कामे त्यावरील रोजगार व खर्च. [ वर्ष १९८६-८७ ] - १५३ -  
जिल्हा : यवतमाळ.

अ.क्र.	महिना.	खर्च [ रुपये - लाखांत ]			रोजगार हमी योजनेखालील कामाची संख्या.
		प्रत्यक्ष	संचित	मनुष्य दिवस	
१.	२.	३.	४.	५.	६.
१.	एप्रिल, १९८६.	२४.५६	२४.५६	३२६२५०	३३२
२.	मे, १९८६.	४९.२२	७३.७८	३००२००	३४८
३.	जून, १९८६.	५२.०३	१२५.८१	२५००५०	३३७
४.	जुलै, १९८६.	२२.२०	१४८.०१	२९१०००	२८३
५.	ऑगस्ट, १९८६.	३३.५३	१८१.५४	१९२६००	३२२
६.	सप्टेंबर, १९८६.	५३.०६	२३४.६०	२४२६२५	३२५
७.	ऑक्टोबर, १९८६.	४३.९५	२७८.५५	२८५०२५	३४३
८.	नोव्हेंबर, १९८६.	३३.४५	३१२.००	२९५४००	३५४
९.	डिसेंबर, १९८६.	५१.४६	३६३.४६	३०६३५०	३५४
१०.	जानेवारी, १९८७.	३६.४७	३९९.९३	३६०६२५	३६०
११.	फेब्रुवारी, १९८७.	४१.९८	४४१.९१	४०६६७५	३४३
१२.	मार्च, १९८७.	१०५.६८	४४७.५९	६८८२५०	४४४

आधार :- उपजिल्हाधिकारी, रोजगार हमी योजना, जिल्हाधिकारी कार्यालय, यवतमाळ.

तक्ता क्रमांक : ११.५

पिण्याच्या पाण्याच्या सोयी व टंचाई संबंधी केलेल्या उपाययोजना.

[ वर्ष १९८६-८७ ]

- १५४ -

जिल्हा - यवतमाळ.

अ.क्र.	जिल्हा/तालुका	स्कूण	गांवा- वस्तीच्या संख्या	बांराही महिने परेसे पाणी उपलब्ध असलेल्या गांवाची संख्या	त्याखा- लील वाड्या/ वस्त्या- ची संख्या	गांवाची संख्या	गांवाती ल वर वाड्या/ वस्त्या ची संख्या	तेंकरची संख्या	गांवा- ची संख्या	त्याती ल वाड्या वस्त्या ची संख्या	बैलगा- डीची संख्या	गांवा- ची संख्या	गांवाती ल वाड्या वस्त्या- ची संख्या	साधन.
१	२	३	४	५	६	७	८	९	१०	११	१२	१३	१४	१५
	जिल्हा-स्कूण.	१७५१	निरंक	१२५६	निरंक	४१	निरंक	२५	९	निरंक	१५	४४५	निरंक	नळयोजना
१.	यवतमाळ.	१०२	"	६८	"	६	"	३	१	"	३	२७	"	नळयोजना
२.	कळंब.	१३०	"	१०२	"	६	"	३	२	"	२	२०	"	नळयोजना
३.	बाभुळगांव.	१०५	"	७२	"	—	"	—	—	"	—	३३	"	विहीरी खोदने.
४.	पांढरकवडा.	११६	"	९६	"	१	"	१	४	"	४	१५	"	नळयोजना
५.	घाटंजी.	१२५	"	११४	"	३	"	२	१	"	५	७	"	विहीरी खोल करणे.
६.	राळेगांव.	११५	"	४१	"	५	"	३	१	"	१	६८	"	"
७.	वणी.	१४३	"	१४३	"	—	"	—	—	"	—	—	"	"
८.	मारेगांव.	१८५	"	६०	"	२	"	२	—	"	—	१२३	"	"
९.	पुसद.	१३४	"	९९	"	१	"	१	—	"	—	३४	"	विहीरी खोदने.
१०.	उमरखेड.	११७	"	१०१	"	४	"	२	—	"	—	१२	"	"
११.	महागांव.	११४	"	९८	"	—	"	—	—	"	—	१६	"	"
१२.	दारव्हा.	१३५	"	४९	"	८	"	५	—	"	—	७८	"	"
१३.	दिगस.	११२	"	१०४	"	१	"	१	—	"	—	७	"	"
१४.	नेर.	११८	"	१०९	"	४	"	२	—	"	—	५	"	"

आधार : १] गट विकास अधिकारी, पंचायत समिती [सर्व] जिल्हा यवतमाळ.  
२] तहसीलदार, तहसील कार्यालय [सर्व], जिल्हा यवतमाळ.



तक्ता क्रमांक : ११.६

संकरित व अधिक उत्पादन देणारी पिकांच्या जाती व त्याखालील क्षेत्र.

जिल्हा : यवतमाळ.

[ वर्ष १९८६-८७ ] - १५५ -

अ.क्र.	तालुका.	अधिक उत्पादन देणारी पिके.		संकरित पिके		सुधारित पिके	
		पिकांचे नांव	क्षेत्र	पिकांचे नांव	क्षेत्र	पिकांचे नांव	क्षेत्र
१.	२.	३.	४.	५.	६.	७.	८.
१.	यवतमाळ.	१] धान.	३२५	१] ज्वारी.	१५२६२	१] धान.	३१५
		२] ज्वारी.	१०५	२] बाजरा.	१०५	२] ज्वारी.	६८०
		३] तर.	७८४०	३] कापूस	६२३२	३] बाजरा.	२१
		४] मीग.	२०६०			४] भईमग.	६३८
		५] उडीद.	११३५			५] कापूस.	१०९०२
		६] भईमग.	६९२				
		७] तीळ.	१४६				
		८] सुर्यफल.	७३				
		९] कापूस.	४०५९				
२.	कळंब.	१] धान.	१४२	१] ज्वारी.	११७१५	१] धान.	२२३
		२] ज्वारी.	—	२] बाजरा.	२९	२] ज्वारी.	१७५२
		३] तर.	६६१२	३] कापूस.	६२०३	३] बाजरा.	३६२
		४] मीग.	१९८२			४] भईमग.	१०२९
		५] उडीद.	६१२			५] कापूस.	१५९९९
		६] भईमग.	७१२				
		७] तीळ.	३६६				
		८] सुर्यफल.	३०				
		९] कापूस.	१९४३				
३.	बाभुळगांव.	१] धान.	२७५	१] ज्वारी.	१२१००	१] धान.	९५
		२] ज्वारी.	—	२] बाजरा.	२८०	२] ज्वारी.	६५०
		३] तर.	६०५०	३] कापूस.	४६३५	३] बाजरा.	५०
		४] मीग.	२१२४			४] भईमग.	—
		५] उडीद.	५८८			५] कापूस.	१४६०७
		६] भईमग.	७००				
		७] तीळ.	५१०				
		८] सुर्यफल.	१०५				
		९] कापूस.	५८५०				

[ पुढे चालू . . . . . ]

१.	"	३.	"	३.	"	६.	"	६.	"	६.	"	७.	"	८.
४.		पांढरकवडा.	१ ] धान.	२२५	१ ] ज्वारी.	१७६३३	१ ] धान.	४३३						
			२ ] ज्वारी.	२२१	२ ] बाजरा.	४१	२ ] ज्वारी.	२२६						
			३ ] तर.	६३५७	३ ] कापूस.	११४२६	३ ] बाजरा.	२३०						
			४ ] मीग.	९३६			४ ] भुईमग.	४४२						
			५ ] उडीद.	५८८			५ ] कापूस.	११६८४						
			६ ] भुईमग.	२५३										
			७ ] तीळ.	५१२										
			८ ] सुर्यफल.	४७										
			९ ] कापूस.	२५८५										
५.		घाटंजी.	१ ] धान.	१२	१ ] ज्वारी.	१५९४९	१ ] धान.	८५५						
			२ ] ज्वारी.	६८७	२ ] बाजरा.	२६०	२ ] ज्वारी.	१०११						
			३ ] तर.	८६०१	३ ] कापूस.	१३२४३	३ ] बाजरा.	२२६						
			४ ] मीग.	२५१३			४ ] भुईमग.	२०७						
			५ ] उडीद.	१६३८			५ ] कापूस.	१९६२३						
			६ ] भुईमग.	३२२										
			७ ] तीळ.	७२३										
			८ ] सुर्यफल.	४७										
			९ ] कापूस.	१७९१										
६.		राळेगांव.	१ ] धान.	२८२	१ ] ज्वारी.	१२८२३	१ ] धान.	३०४						
			२ ] ज्वारी.	४६	२ ] बाजरा.	६०	२ ] ज्वारी.	१३०७						
			३ ] तर.	८५९२	३ ] कापूस.	१०४६९	३ ] बाजरा.	३३						
			४ ] मीग.	९८५			४ ] भुईमग.	११६५						
			५ ] उडीद.	५६१			५ ] कापूस.	१४४६२						
			६ ] भुईमग.	३८२										
			७ ] तीळ.	३९५										
			८ ] सुर्यफल.	९८										
			९ ] कापूस.	५४९९										

तदता क्रमांक : ११.६ [ पूढे चालू..... ]

१५७

१.	"	२.	"	३.	"	४.	"	५.	"	६.	"	७.	"	८.
७.	वणी.	१ ] धान.	२२३	१ ] ज्वारी.	१५८३८	१ ] धान.	७४४							
		२ ] ज्वारी.	—	२ ] बाजरा.	—	२ ] ज्वारी.	१६६							
		३ ] तर.	७१३६	३ ] कापूस.	१९२१३	३ ] बाजरा.	६६							
		४ ] मीग.	१९५९			४ ] भुईमग.	—							
		५ ] उडीद.	४२७			५ ] कापूस.	१०७५६							
		६ ] भुईमग.	५७											
		७ ] तीळ.	१६०८											
		८ ] सयफल.	२४											
		९ ] कापूस.	१९४६											
८.	मारेगांव.	१ ] धान.	४९५	१ ] ज्वारी.	१५४१८	१ ] धान.	४१९							
		२ ] ज्वारी.	१५	२ ] बाजरा.	२८	२ ] ज्वारी.	५१७							
		३ ] तर.	६६५४	३ ] कापूस.	१४२७२	३ ] बाजरा.	१७८							
		४ ] मीग.	२५३६			४ ] भुईमग.	११२							
		५ ] उडीद.	४४७			५ ] कापूस.	२०८६६							
		६ ] भुईमग.	२२८											
		७ ] तीळ.	७१३											
		८ ] सयफल.	३८											
		९ ] कापूस.	२६००											
९.	पुसद.	१ ] धान.	१२२०											
		२ ] ज्वारी.	१३०											
		३ ] तर.	४५००											
		४ ] मीग.	४७५०											
		५ ] उडीद.	३९००											
		६ ] भुईमग.	६५०											
		७ ] तीळ.	६९७											
		८ ] सयफल.	१४५											
		९ ] कापूस.	४८४५											

[ पूढे चालू..... ]

१.	"	२.	"	३.	"	४.	"	५.	"	६.	"	७.	"	८.
१०.	उमरखेड.	१]	धान.	२८३	१]	ज्वारी.	१२३६२	१]	धान.	५७७	२]	ज्वारी	२५५६	
		२]	ज्वारी.	१८२	२]	बाजरा.	३६०	२]	ज्वारी		३]	बाजरा	३२	
		३]	तर.	५१८५	३]	कापूस.	२६३५	३]	बाजरा		४]	भुईमग.		
		४]	मिग.	१७८५	४]			४]	कापूस.		५]	कापूस.	८६५६	
		५]	उडीद.	१३३०										
		६]	भुईमग.	७७०										
		७]	तीळ.	३२७										
		८]	सुर्यफल.	३३१										
		९]	कापूस.	५८५०										
११.	महागांव.	१]	धान.	५२२	१]	ज्वारी	१२६८१	१]	धान	२३७	२]	ज्वारी	५००	
		२]	ज्वारी	४५५	२]	बाजरा.	३७४२	२]	ज्वारी		३]	बाजरा	५८२	
		३]	तर.	५५१०	३]	कापूस.	५२७१	३]	बाजरा		४]	भुईमग	२८३	
		४]	मिग.	२८८३				४]	कापूस.		५]	कापूस.	१३२८५	
		५]	उडीद.	२७३०										
		६]	भुईमग.	४४६										
		७]	तीळ.	६५२										
		८]	सुर्यफल.	३१०										
		९]	कापूस.	५०६७										
१२.	दररव्हा.	१]	धान.	२४०	१]	ज्वारी	११८७६	१]	धान	११४	२]	ज्वारी	२१०६	
		२]	ज्वारी	२०६	२]	बाजरा	२०२	२]	ज्वारी		३]	बाजरा	१७६	
		३]	तर.	४७२६	३]	कापूस.	३१००	३]	बाजरा		४]	भुईमग	७२४	
		४]	मिग.	३४४५				४]	कापूस.		५]	कापूस.	१५६४४	
		५]	उडीद.	१८४०										
		६]	भुईमग.	२८१										
		७]	तीळ.	३३७										
		८]	सुर्यफल.	६४										
		९]	कापूस.	१८१४										

तक्ता क्रमांक : ११.६ [ पूढे चालू ..... ]

- १५९ -

१.	२.	३.	४.	५.	६.	७.	८.
१३.	दिगस.	१] धान. २] ज्वारी. ३] तर. ४] मीग. ५] उडीद. ६] भुईमग. ७] तीळ. ८] सुर्यफल. ९] कापूस.	२५१ १ ६४२६ ५०४८ ३५२७ १२० ३२१ ७७ ८९७७	१] ज्वारी. २] बाजरा. ३] कापूस.	२६६३५ १५११ ८८४५	१] धान. २] ज्वारी. ३] बाजरा. ४] भुईमग. ५] कापूस.	६२ १०८९ १०५ ३२९ १००३५
१४.	नेर.	१] धान. २] ज्वारी. ३] तर. ४] मीग. ५] उडीद. ६] भुईमग. ७] तीळ. ८] सुर्यफल. ९] कापूस.	३६५ — ७३५० ४२०० २३७८ २२३५ ४८० ६७ ३५१५	१] ज्वारी. २] बाजरा. ३] कापूस.	१६३८० १०५ २५४०	१] धान. २] ज्वारी. ३] बाजरा. ४] भुईमग. ५] कापूस.	१०९ १३६० २६० ९४७ २५६२०
१५.	जिल्हा-एकूण.	१] धान. २] ज्वारी. ३] तर. ४] मीग. ५] उडीद. ६] भुईमग. ७] तीळ. ८] सुर्यफल. ९] कापूस.	४९७४ २०५८ ९१६०९ ३७२०६ २१४७८ ९४४८ ७७२४ १३५५ ५६३४१	१] ज्वारी. २] बाजरा. ३] कापूस.	२२२४८४ ८९९२ ११९७७४	१] धान. २] ज्वारी. ३] बाजरा. ४] भुईमग. ५] कापूस.	४५८६ १४३१० २३७१ ७९९६ २०२०१४

आधार :- कृषी विकास अधिकारी, जिल्हा परिषद, यवतमाळ.

तक्ता क्रमांक : ११.७

जिल्हयातील रासायनिक खतांचे वाटप.

- १६० -

जिल्हा : यवतमाळ.

[ वर्ष १९८६-८७ ]

अ.क्र.	ता.लू.का.	रासायनिक खतांचे वाटप [ मे. टनांत ]	शे.रा.		
१.	२.	नियंत्रित संस्थाकडून	खाजगी संस्थाकडून	एकूण	६.
क्र.	जिल्हा-एकूण.	२२८१४	४३६४६	६६४६०	
१.	यवतमाळ.	८७८	५८५६	६७३४	
२.	कळंब.	५५५	२१५४	२७०९	
३.	बाभुळगांव.	८३०	१९३१	२७६१	
४.	पांढरकवडा.	८३७	५०३३	५८७०	
५.	घाटंजी.	२०४६	२७११	४७५७	
६.	राळेगांव.	१११८	२०२५	३१४३	
७.	वणव्हि.	३०७२	२७११	५७८३	
८.	मारेगांव.	१५१४	३०५३	४५६७	
९.	पुसद.	२५१९	४८२१	७३४०	
१०.	उमरखेड.	३७६३	१०११	४७७४	
११.	महागांव.	१६६५	२४२९	४०९४	
१२.	दारव्हा.	७०७	३५२५	४२३२	
१३.	दिगस.	२१८२	३९४१	६१२३	
१४.	नेर.	११२८	२४४५	३५७३	

आधार :- कृषी विकास अधिकारी, जिल्हा परिषद, यवतमाळ.

.....

तक्ता क्रमांक : ११.८  
जिल्हयातील साखर कारखाने.

-१६१-

जिल्हा : यवतमाळ.

वर्ष : १९८६-८७.

अ.क्र.	तालूका.	साखर कारखान्याचे नांव	सहकारी खाजगी.	गळीत क्षमता [मे. टन प्रति दिवस]	प्रत्यक्ष झालेले गळीत [मे. टन]	साखरेचे उत्पादन [मे. टन]
१.	२.	३.	४.	५.	६.	७.
	जिल्हा-एकूण.		सहकारी [२] खाजगी [०]	१२५०	२०२१८४	२१४२५/
१.	यवतमाळ.	---	---	---	---	---
२.	कळंब.	---	---	---	---	---
३.	बाभुळगांव.	---	---	---	---	---
४.	पांढरकवडा.	---	---	---	---	---
५.	घाटंजी.	---	---	---	---	---
६.	राळेगांव.	---	---	---	---	---
७.	वणी.	---	---	---	---	---
८.	मारेगांव.	---	---	---	---	---
९.	पुसद.	---	---	---	---	---
१०.	उमरखेड.	वसंत सहकारी साखर कारखाना, पोफाळी.	सहकारी	१२५०	२०२१८४	२१४२५
११.	महागांव.	---	---	---	---	---
१२.	दारव्हा.	---	---	---	---	---
१३.	द्विगत.	---	---	---	---	---
१४.	नेर.	---	---	---	---	---

आधार :- उपसंचालक, साखर कारखाने, महाराष्ट्र शासन, नागपूर.

तक्ता क्रमांक : ११.९

दुग्ध संस्थांची तालुकावार माहिती.

-१६२-

जिल्हा : यवतमाळ.

[वर्ष १९८६-८७]

अ.क्र.	तालुका.	दुग्ध संस्थांची संख्या.	सभासदांची संख्या.	गोळा केलेले एकूण दुध. [ " ००० " लिटर ]	सरासरी प्रती दिन.	श्रीतगृहांची संख्या.	श्रीतगृहांची क्षमता. [ हजार लिटर ]
१.	२.	३.	४.	५.	६.	७.	८.
	जिल्हा-एकूण.	४६२	१७१२१	८२२९	२२१५४	५	२७
१.	यवतमाळ.	४४	११३२	५३७	१६९८	२	८
२.	कळंब.	२५	११०५	४५०	१५७०	—	—
३.	बाभुळगांव.	२६	१०४८	५०३	१४९२	—	—
४.	पांढरकवडा.	२१	१०७७	४७८	१५५१	—	—
५.	घाटंजी.	३५	१२८१	५४९	१५६२	—	—
६.	राळेगांव.	२३	१०९०	५१३	१४९८	—	—
७.	वणी.	१५	९४५	४५१	१३९२	—	—
८.	मारेगांव.	२६	११३७	५४५	१४५७	३	१९
९.	पुसद.	३७	१३४५	८९३	१८७२	—	—
१०.	उमरखेड.	२३	९८७	५९०	१५९२	—	—
११.	महागांव.	४४	१२१५	५६७	१४७४	—	—
१२.	दारव्हा.	३४	११९०	५३५	१३९२	—	—
१३.	दिग्रम.	६४	२११७	८९०	१९८५	—	—
१४.	नेर.	४५	१४५२	७२८	१६१९	—	—

आधार :- जिल्हा उपनिबंधक, सहकारी संस्था, यवतमाळ.



तक्ता क्रमांक : ११.१०

-१६३-

अवर्षण प्रवण कार्यक्रमांची प्रगती दर्शविणारा तक्ता.

जिल्हयातील या कार्यक्रमांतर्गत [१] केंद्रीय पुरस्कृत : "निरंक"  
निवडलेल्या तालुक्यांची संख्या : "निरंक". [२] राज्य पुरस्कृत : "निरंक"  
[३] स्कूण. : "निरंक"

जिल्हा : यवतमाळ.

अनु क्रमांक.	विकास शीर्ष.	उपलब्ध झालेली	झालेला खर्च	वर्षाची	भौतिक साध्याचा	लक्ष्य	साध्य	साध्याची
१.		[स्पये लाखांत]		टक्केवारी	तपशील.			टक्केवारी.
२.		[स्पये लाखांत]			बाब परिमाण			
३.								
४.								
५.								
६.								
७.								
८.								
९.								
१०.								

नि . . . . . रं . . . . . क . . . . .

टीप :- [१] यवतमाळ जिल्हयामध्ये अवर्षण प्रवण परिस्थिती नसल्याने माहिती "निरंक" समजावी.  
[२] जिल्हा ग्रामीण विकास यंत्रणेकडे वस्त्रे तक्त्यांसंबंधीची वरील योजना कुठलीच नाही.

आधार :- प्रकल्प संचालक, जिल्हा ग्रामीण विकास यंत्रणा, यवतमाळ.

तक्ता क्रमांक : ११.११

स्वात्मिक आदिवासी विकास कार्यक्रमांची प्रगती  
यावरील तरतूद व खर्च १९८६-८७.

-१६४-

[अ] कार्यक्रमाखालील असणा-या.  
१] तालुक्याची संख्या - १४  
२] गावांची संख्या - १७५१  
३] एकूण लोकसंख्या [१९८१] - १७३७४२३  
४] अनुसूचित जमातीची लोकसंख्या [१९८१]  
जनगणनेप्रमाणे.  
[ स्पष्टे लाखात ]

जिल्हा : यवतमाळ.

अ.क्र.	विकास शीर्ष.	१९८६ - ८७		खर्चाची तरतूदीशी टक्केवारी.
		तरतूद [रु.लाखांत]	खर्च [रु.लाखांत]	
१.	२.	३.	४.	५.
[अ]	[१] कृषी व संलग्न सेवा.	१७.८४	२२.१०	१२४.००
	[२] ग्रामीण विकास.	८४.३२	८४.१३	९९.७७
	[३] पाटबंधारे व पूरनियंत्रण.	६७.६५	६७.७१	१००.००
	[४] विद्युत विकास.	५.००	५.०२	१००.००
	[५] उद्योग व साधकाम.	—	—	—
	[६] वाहतूक व दळणवळण.	२४.५९	२१.९८	८९.००
	[७] शिक्षण, क्रिडा, कला व संस्कृती.	४.३५	४.३५	—
	[१८] आरोग्य सेवा.	१३.३०	१२.५५	९४.००
	[११] पाणी पुरवठा, गृहनिर्माण व नगरविकास.	४८.९५	४९.०१	१००.००
	[१२] साहित्य व प्रसिध्दी.	—	—	—
	[१३] सांगासवर्ग कल्याण.	२४.३६	२३.०८	९४.६०
	[१४] कामगार व कामगार कल्याण.	०.१७	०.१२	७१.००
	[१५] समाजकल्याण व पोषण.	—	—	—
	एकूण.	२९०४३	२९०.७५	१००.११
[ब]	माडा योजनेखालील तरतूद.	११.३०	११.६३	११२.००
[क]	न्युक्लिअस बजेट.	१४.३९	१४.३९	१००.००

आधार :- जिल्हा नियोजन अधिकारी, जिल्हा नियोजन व विकास परिषद, जिल्हाधिकारी कार्यालय, यवतमाळ.

तक्ता क्रमांक : ११.१२  
वीस कलमी कार्यक्रम १९८६-८७.

— १६५ —

जिल्हा : यवतमाळ.

अ. क्र. #	बाब.	पारिमाण	उद्दिष्ट	साध्य
१.	३.	३.	४.	५.
१.	अ] सिंचन क्षमतेमध्ये वाढ करणे. [मोठे, मध्यम व लघुपाटबंधारे [राज्य क्षेत्र लघुपाटबंधारे [स्थानिक क्षेत्र.]	हेक्टर	४०९५	६०३
२.	अ] कडधान्याचे उत्पादन वाढविणे. ब] तेलबियाचे उत्पादन वाढविणे.	टन हजारात	१०४.१५	४६.३९
३.	अ] एकात्मिक ग्रामीण विकास कार्यक्रम. ब] राष्ट्रीय ग्रामीण रोजगार कार्यक्रम. क] ग्रामीण भूमिहीन रोजगार कार्यक्रम.	लाभधारक [संख्या] मनुष्यदिन [लाखांत] मनुष्यदिन [लाखांत]	४२.१६ ६१७१	७.९८ ९१२६
४.	अतिरिक्त जमीनीचे वाटप.	हेक्टर लाभधारक कुटुंब संख्या.	५५०.०० २७५	७६५.३० ५३२
x	-----	-----	-----	-----
६.	वेठबिगारांचे पुनर्वसन.	संख्या	निरंक	निरंक
७.	अ] अनुसूचित जातीच्या कुटुंबांना सहाय्य. ब] अनुसूचित जमातीच्या कुटुंबांना सहाय्य.	संख्या	२८५६	४०५४
८.	पिण्याच्या पाण्याचा प्रश्न सोडविणे.	खेड्यांची संख्या	१९३	१९५
९.	अ] घरांसाठी जागा देणे. ब] घरबांधणीसाठी अर्थसहाय्य देणे.	संख्या	१०००	१८१९
१०.	अ] गलिच्छ वस्ती सुधारणा. ब] आर्थिकदृष्ट्या दुर्बल घटकासाठी घरे बांधणे.	लोकसंख्या	११४०	३८००
११.	अ] खेड्यांचे विद्युतीकरण. ब] पंपसंचाचे विद्युतीकरण.	संख्या	२	२
१२.	अ] झाडे लावणे. ब] बाँयोगॅस संयंत्र बसविणे.	संख्या [लाखांत]	२००० ९२.५०	२२५१ ९२.४९
१३.	कुटुंब नियोजन शास्त्रक्रिया.	संख्या	३१००	३०२४
१४.	ब] प्राथमिक आरोग्य उपकेंद्राची स्थापना करणे.	संख्या	६३७००	७३३०४
१५.	एकात्मिक बालविकास सेवागट स्थापने.	संख्या	५०	५०
१६.	अ] प्राथमिक शिक्षण [पटनोंदणी] ब] प्रौढ शिक्षण [१][पटनोंदणी] [२][केंद्रे].	संख्या [लाखांत] संख्या संख्या	निरंक ३.५० २३१०० ७७०	निरंक ३.७१ २०१०० ६७०
१७.	रास्त भावाची दुकाने उघडणे.	संख्या	निरंक	निरंक
१८.	ग्रामोद्योग व लघुउद्योग स्थापने.	संख्या	७२	११७

टीप :- x कलम क्रमांक ५ यात समाविष्ट नाही.

आधार :- जिल्हा नियोजन अधिकारी, जिल्हा नियोजन व विकास परिषद, यवतमाळ.

.....

तक्ता क्रमांक : ११.१३ - १५६ -

विशेष घटक योजना [ वर्ष १९८६-८७ या वर्षाकरिता ]

जिल्हा : यवतमाळ.

अ.क्र.	क्षेत्र [हेक्टर]	उपलब्ध झालेली आर्थिक तरतूद [ रु. लाखांत ]	झालेला खर्च [ रुपये लाखांत ]	खर्चाची टक्केवारी.
१.	कृषी व संलग्न सेवा.	३०.१४	२८.०६	९४.००
२.	ग्राम विकासाकरिता विशेष कार्यक्रम.	२४.७५	३४.९८	१४१.३३
३.	पाठबंधारे व पुर नियंत्रण.	०.०१	०.०१	१००.००
४.	विद्युत विकास.	४.२०	१०.२९	२४५.००
५.	उद्योग व खाणकाम.	१.३७	१.३३	९७.००
६.	वाहतुक व दळणवळण.	२.६०	२.६०	१००.००
७.	सामाजिक व सामुहिक सेवा.	१.३७	१.३७	१००.००
८.	आरोग्य.	—	—	—
९.	पाणी पुरवठा, गृहनिर्माण.	४४.९२	४४.९५	१०१.००
१०.	मागासवर्गीयांचे कल्याण.	८.४२	८.१५	९६.००
११.	कामगार व कामगार कल्याण.	—	—	—
जिल्हा बेरीज.		११७.७८	१३१.७४	१११.८५

आधार :- [१] समाज कल्याण अधिकारी वर्ग-१,  
समाज कल्याण कार्यालय, यवतमाळ.

[२] जिल्हा नियोजन अधिकारी,  
जिल्हा नियोजन व विकास परिषद, यवतमाळ.

. . . . .

तक्ता क्रमांक : १२.१

निवडक शेतमालाच्या सरासरी घाऊक किंमती सन् १९८६ वर्षाकरिता.

-१६७-

जिल्हा : यवतमाळ.

[प्रती क्विंटल मुल्य रुपयामध्ये]

अ. क्र.	मालाचे वर्णन.	प्रकार	महिने												
			जाने-वारी	फेब्रु-वारी	मार्च	एप्रिल	मे	जून	जुलै	ऑगस्ट	सप्टेंबर	ऑक्टोबर	नोव्हेंबर	डिसेंबर	वर्षाधी सरासरी
१.	२.	३.	४.	५.	६.	७.	८.	९.	१०.	११.	१२.	१३.	१४.	१५.	१६.
१.	गहू.	हावरा	२५५	२४५	२३४	२२९	२२७	२२४	२२८	२४०	२३६	२३३	२४१	२४४	२३६
२.	तूर.	पांढरी	४२६	४१०	४१३	३९०	४४६	४८६	५५०	५५८	४८४	५०४	५१८	५६६	४७९
३.	भुईमूग.	लहान	५१५	५५८	५६१	५५०	५७०	६४२	७७०	७१४	५५१	५४०	६०१	६३३	६००
४.	मूग.	गावरानी	४११	४१७	४२९	४४०	५१८	४१३	४३९	४१५	३९८	३९९	४०४	४०१	४२३
५.	उडीद.	—	४४६	४३८	४३७	४१८	४६३	४५७	४५३	४३४	४४६	४२८	४४६	४३९	४४२
६.	चना.	देशी	३६२	३३७	३९६	३९६	३७४	३६९	३६३	३७०	३७३	३५९	४१४	४२१	३७७
७.	बाजरा.	गावरानी	१६९	१७१	१६९	१७६	१६१	१६८	१७२	१५९	१५७	१५४	१५५	१५९	१६४
८.	तीळ.	गावरानी	७७८	८०८	८६९	९६५	१०१२	९७३	९७५	८९२	८४१	८४२	८८८	९१७	८९८
९.	ज्वारी.	हायब्रीड	१३३	१३७	१३८	१३९	१४०	१४५	१५४	१४७	१३९	१३२	१३०	१३२	१३८
१०.	जवस.	मध्यम	७५५	६३२	६२०	६२०	९००	६९७	१०६८	१०७०	१०००	६१९	७००	७५०	७८५
११.	कापूस.														
	[अ]	स्म-४	६१४	६१४	६१४	—	—	—	—	—	—	—	६१४	६१४	६१४
	[ब]	स्मसी-५	५९२	५९२	५९२	—	—	—	—	—	—	—	५९२	५९२	५९२
	[क]	स्ल-१४७	५४७	५४७	५४७	—	—	—	—	—	—	—	५४७	५४७	५४७
	[ड]	१००७	५७७	५७७	५७७	—	—	—	—	—	—	—	५७७	५७७	५७७

टीप :- महाराष्ट्र शासनानी कापूस महामंडळाला ठरवून दिलेल्या कापसाचा प्रती क्विंटल किंमतीप्रमाणे भाव दिलेले आहेत.

आधार :- सर्व कृषी उत्पन्न बाजार समिती, यवतमाळ जिल्हा.

तखता क्रमांक : १३.३

जिल्हा मुख्यालयाच्या ठिकाणचे महत्वाच्या वस्तूंच्या सरासरी किरकोळ किंमती.

- १६८ -

जिल्हा : यवतमाळ.

[मुल्य : स्वर्गात]

अ. क्र.	मालाचे वर्णन.	गुणवत्ता प्रकार या विषयी थोडक्यात विवरण.	परिमाण.	मासिक सरासरी किरकोळ किंमती												वर्षाची सरासरी
				जाने-१९८६	फेब्रु-१९८६	मार्च-१९८६	एप्रिल-१९८६	मे-१९८६	जून-१९८६	जुलै-१९८६	ऑगस्ट-१९८६	सप्टें-१९८६	ऑक्टो-१९८६	नोव्हें-१९८६	डिसें-१९८६	
१.	तांदूळ-उत्तम.	चिनोर	किलो	६.००	६.१०	६.२०	६.२०	६.२५	६.१५	६.२०	६.४०	६.४०	६.४०	६.००	६.००	६.१९
२.	तांदूळ-मध्यम.	लुचई	किलो	४.८०	४.८०	४.८०	४.८०	४.८०	४.७५	४.७०	५.५०	५.५०	५.५०	५.५०	५.३५	५.०६
३.	तांदूळ जाडा:	लुचई	किलो	३.४०	३.४५	३.५०	३.५०	३.५०	३.५०	३.५०	३.८०	३.८०	३.८०	३.८०	३.६०	३.५८
४.	गहू मध्यम.	पांढरा	किलो	३.८०	३.६०	३.२०	३.२०	३.२०	३.२०	३.२०	३.५०	३.५०	३.५०	३.५०	३.५०	३.४०
५.	गहू [हलका].	—	किलो	१.८५	२.०५	२.०५	२.०५	२.०५	२.०५	२.०५	२.०५	२.०५	२.०५	२.०५	२.०५	२.०३
६.	गहू आटा.	—	किलो	—	—	—	—	—	—	—	—	—	—	—	—	—
७.	ज्वारी सफेद.	गावरानी	किलो	१.६५	१.६५	१.७८	१.६५	१.६५	१.६५	—	२.००	२.००	२.००	२.००	२.००	१.६६
८.	ज्वारी चिन्नी.	गावरानी	किलो	—	—	—	—	—	—	—	—	—	—	—	—	—
९.	बाजरी जाडी.	गावरानी	किलो	२.२०	२.२०	२.२०	२.२०	२.२०	२.२०	२.२०	२.२०	२.२०	२.२०	२.२०	२.२०	२.२०
<u>डाळी.</u>																
१०.	हरभरा.	गावरानी	किलो	७.००	७.००	७.००	५.००	५.२०	५.२०	५.००	५.००	५.००	५.००	५.००	५.००	५.५३
११.	हरभरा द्वाक.	गावसमी	किलो	७.५०	७.५०	७.२७	६.००	६.००	६.५०	६.००	६.००	५.७५	५.५०	५.५०	५.२५	६.२३
१२.	तुरदाळ.	गावरानी	किलो	६.५०	६.५०	६.५०	६.५०	६.५०	६.५०	७.२०	७.८०	७.८०	७.८०	८.२०	८.२०	७.१६
१३.	उडीद दाळ.	गावरानी	किलो	७.००	७.००	७.००	७.००	७.००	७.००	७.००	६.८७	६.००	६.००	६.००	६.००	६.७३
१४.	मूग दाळ.	गावरानी	किलो	७.००	७.००	७.००	७.००	७.००	७.००	७.००	६.८७	६.१७	६.००	६.००	६.००	६.७३
१५.	मसूर दाळ.	गावरानी	किलो	७.००	७.००	७.००	७.००	७.००	७.००	७.००	७.००	७.००	७.००	७.००	७.००	७.००
<u>साखर व गुळ.</u>																
१६.	साखर.	—	किलो	६.४०	६.४०	६.४५	६.७०	६.५०	६.४५	६.२५	६.२८	६.२६	६.५५	६.४७	६.५५	६.४३
१७.	गुळ.	अंकापल्ली	किलो	४.५०	४.५०	४.५०	४.५०	४.५०	४.५०	५.५०	५.६२	५.२०	५.६०	५.६०	५.४५	५.०५

[पूढे घालू ....]

१.	२.	३.	४.	५.	६.	७.	८.	९.	१०.	११.	१२.	१३.	१४.	१५.	१६.		
<u>खेल व खनिजे.</u>																	
१८.	भुईमूगाचे तेल.	—	किलो	१७.५०	१७.५०	१७.५०	१७.६२	१८.७०	२०.००	२३.००	२६.२०	२७.५०	२३.००	२१.६२	२१.६२	२०.९८	
१९.	पाम तेल [रास्त दराचे दुकान.]	—	किलो	१३.७०	१३.७०	१३.७०	१३.७०	१३.७०	१३.७०	१३.७०	१३.७०	१३.७०	१३.७०	१३.७०	१३.७०	१३.७०	
२०.	वनस्पती तेल.	डालडा	किलो	२०.००	२०.००	२०.००	२१.००	२२.५०	२३.००	२८.००	२८.००	२८.००	२३.००	२३.००	२३.००	२३.२९	
२१.	दुध [शुध्द]	—	लिटर	५.००	५.००	५.००	५.००	५.००	५.००	५.००	५.००	५.००	५.००	५.००	५.००	५.००	
<u>मांस, मासे व मसाले.</u>																	
२२.	मांस[बक-याचे]	—	किलो	२४.००	२४.००	२४.००	२४.००	२८.००	२८.००	२८.००	२८.००	२८.००	२७.६०	२८.००	२८.००	२६.६३	
२३.	मासे.	कतल	किलो	२१.६०	२४.००	२४.००	२४.००	२४.००	२४.००	२०.००	२०.००	२०.००	१८.००	१८.००	१८.००	२१.३०	
२४.	अंडी.	—	डझन	७.८०	७.८०	७.८०	६.६०	६.६०	६.६०	८.२५	८.४०	८.१०	७.८०	७.५०	७.२०	७.५३	
<u>मसाल्याचे पदार्थ.</u>																	
२५.	मीठ.	—	किलो	०.६०	०.६०	०.६०	०.६०	०.६०	०.६०	०.६०	०.६०	०.६०	०.६०	०.६०	०.६०	०.६०	
२६.	हळद.	वायगांव	किलो	२८.००	२८.००	२८.००	२६.५०	२६.००	२६.००	२२.००	२६.००	२६.००	२६.००	२६.००	२३.००	२६.००	
२७.	सुक्या मिरच्या.	—	किलो	१८.००	१५.७५	१५.००	१५.००	१४.००	१४.००	१४.००	१४.००	१०.००	१०.००	१०.००	१०.००	१२.९७	
<u>भाजिपाला.</u>																	
२८.	बटाटे.	—	किलो	२.३०	२.५०	२.५०	३.२५	४.१०	४.००	४.७५	५.००	५.००	५.००	४.७५	४.००	३.९२	
२९.	कांदे.	—	किलो	२.००	२.००	२.२५	१.००	१.००	१.२५	१.५०	१.५०	२.२५	३.००	३.७५	३.००	२.०४	
<u>फळे.</u>																	
३०.	केळी.	—	डझन	३.००	३.००	३.००	३.००	३.००	३.००	३.००	३.००	३.००	३.००	३.००	३.००	२.६२	२.९६
<u>पेये.</u>																	
३१.	चहा.	—	किलो	३४.८०	३४.८०	३४.८०	३४.८०	३४.८०	३७.३०	३६.८०	३६.८०	३८.३०	३८.३०	३८.३०	३८.८०	३६.५५	
३२.	कॉफी.	—	किलो	३२.००	३२.००	३२.००	३२.००	३२.००	३२.००	३२.००	३२.००	३२.००	३२.००	३२.००	३२.००	३२.००	

तक्ता क्रमांक : १२.२ [पुढे चालू...]

- १७० -

क्र.	वस्तु	इकाई	१	२	३	४	५	६	७	८	९	१०	११	१२	१३	१४	१५	१६	
<u>जळण, वीज, दिवाबत्ती.</u>																			
३३.	रोकेल.	—	जिटर	२.२५	२.४०	३.४०	२.४०	२.४०	२.४०	२.४०	२.४०	२.४०	२.४०	२.४०	२.४०	२.४०	२.४०	२.३८	
३४.	कोळसा.	—	क्विंटल	१०.००	१०.००	१०.००	१०.००	१०.००	१०.००	१०.००	१०.००	१०.००	१०.००	१०.००	१०.००	१०.००	१०.००	१०.००	
३५.	काडेपेटी.	—	श्नग	०.२०	०.२०	०.२०	०.२०	०.२०	०.२०	०.२०	०.२०	०.२०	०.२०	०.२०	०.२०	०.२०	०.२०	०.२०	
३६.	लाकड.	—	४० किलो	३०.००	३०.००	३०.००	३०.००	३०.००	३०.००	३०.००	३०.००	३०.००	३०.००	३०.००	३०.००	३०.००	३०.००	३१.३३	
<u>कपडे.</u>																			
३७.	साडी [४ <sup>१</sup> / <sub>२</sub> ] मीटर.	विमल	श्नग	७५.००	७५.००	७५.००	७५.००	७५.००	७५.००	७५.००	७५.००	७५.००	७५.००	७५.००	७५.००	७५.००	७५.००	७५.००	
३८.	कोटींग [७१ से.मी.]	रिमंड	मीटर	१७८/-	१८०/-	१८०/-	१८०/-	१८०/-	१८०/-	१८०/-	१८०/-	१८०/-	१८०/-	१८०/-	१८०/-	१८०/-	१८०/-	१८०/-	१७९.७५
३९.	अ] ब्लाऊज पीस [६५ से.मी.]	—	श्नग	२२.००	२२.००	२२.००	२२.००	२२.००	२२.००	२२.००	२२.००	२२.००	२२.००	२२.००	२२.००	२२.००	२२.००	२२.००	
४०.	शर्टिंग.	—	मीटर	२७.००	२७.००	२७.००	२७.००	२७.००	२७.००	२७.००	२७.००	२७.००	२७.००	२७.००	२७.००	२७.००	२७.००	२७.००	
<u>शांडी.</u>																			
४१.	पितळी.	—	किलो	६०.००	६०.००	६०.००	६०.००	६०.००	६०.००	६०.००	५५.००	५७.५०	६०.००	५८.००	५५.००	५५.००	५५.००	५८.३७	
<u>वापरातील संकीर्ण वस्तु.</u>																			
४२.	धुण्याचा साबण.	डेट.	श्नग	२.७०	२.७०	३.५०	३.५०	३.५०	३.५०	३.५०	३.५०	३.५०	३.५०	३.५०	३.५०	३.५०	३.५०	३.५०	३.३६
४३.	अंगाचा साबण.	रेकनोना	श्नग	२.९०	२.९०	२.९०	२.९०	२.९०	२.९४	३.०७	३.०७	३.०७	३.०७	३.०७	३.०७	३.०७	३.०७	३.०७	२.९८
४४.	पान.	—	१०० नग	३.००	३.००	३.००	३.००	३.००	३.००	४.००	४.००	३.००	३.००	३.००	३.००	३.००	३.००	३.१६	
४५.	सुपारी.	तुकडा	किलो	४०.००	४०.००	४०.००	४०.००	४०.००	४०.००	४२.५०	५०.००	५०.००	५०.००	५०.००	५०.००	५०.००	५०.००	४४.९५	
४६.	तंबाखू.	शकुंतला	किलो	१२.००	१२.००	१२.००	१२.००	१२.००	१२.००	१२.००	१२.००	१२.००	१२.००	१२.००	१२.००	१२.००	१२.००	१२.००	
४७.	सिंगारेट.	पनामा	१० नग	३.४०	३.४०	३.४०	३.४०	३.४०	३.४०	३.४०	३.४०	३.४०	३.४०	३.४०	३.४०	३.४०	३.४०	३.४०	
४८.	बिडी.	उनंबर	२५ नग	०.९०	०.९०	०.९०	०.९०	०.९०	०.९०	०.९०	०.९०	०.९०	०.९०	०.९०	०.९०	०.९०	०.९०	०.९०	
४९.	केशतेल.	मध्यसाईन टाटा.	मिडीयम शिबटल	१४.७५	१४.७५	१४.७५	१४.७५	१४.७५	१४.७५	१४.७५	१४.७५	१४.७५	१४.७५	१४.७५	१४.७५	१४.७५	१४.७५	१४.७५	

टीप :- वि.ना. = विक्री नाही.

आधार :- जिल्हा सांख्यिकी कार्यालय, यवतमाळ.



तक्ता क्रमांक : १२.३

केंद्रातील कामगारांचे ग्राहक किंमतीचे निर्देशांक.

- १७१ -

जिल्हा : यवतमाळ.

पायाभूत वर्ष : १९६०=१००

अ.क्र.	महिने / वर्ष.	अन्न	पान, सुपारी तंबाखू इत्यादि	होम व दिवाबत्ती	घरे	कापड बिछामा व पत्राणि.	सकीर्ण	सर्वसाधारण निर्देशांक
१.	२.	३.	४.	५.	६.	७.	८.	९.
१.	एप्रिल, १९८६.	६९०	७७४	९४६	३४७	६३४	५३३	६५४
२.	मे, १९८६.	६८९	८२९	९४६	३४७	६३४	५३३	६५६
३.	जून, १९८६.	७०३	८७०	९४६	३४७	६४०	५३९	६६७
४.	जुलै, १९८६.	७१८	८५८	९४६	३५५	६४३	५४०	६७६
५.	ऑगस्ट, १९८६.	७२३	८३३	९९५	३५५	६४३	५४०	६८१
६.	सप्टेंबर, १९८६.	७१४	८४०	९८१	३५५	६५०	५४४	६७६
७.	ऑक्टोबर, १९८६.	७२०	८४३	९७५	३५५	६४९	५४५	६८०
८.	नोव्हेंबर, १९८६.	७१६	८४३	९७५	३५५	६४९	५४५	६७८
९.	डिसेंबर, १९८६.	७०६	८४३	९७५	३५५	६४९	५४२	६७६
१०.	जानेवारी, १९८७.	७०५	८४३	९७५	३८२	६५०	५४२	६७८
११.	फेब्रुवारी, १९८७.	७१८	८७६	९७५	३८२	६५०	५४२	६८६
१२.	मार्च, १९८७.	६९५	८८९	९७५	३८२	६५०	५४२	६७३
सरासरी १९८६-८७		७०८	८४५	९६८	३६०	६४५	५५१	६७३

आधार :- कामगार आशुक्त यांचे कार्यालय, मुंबई-३३.

तक्ता क्रमांक : १३.१ - १७२ -

जिल्हयातील पोलीस दलांची एकूण संख्या.

जिल्हा : यवतमाळ.

अ.क्र. #	बाब.	वर्ष १९८६
१. #	२.	३.
१.	<u>पोलीस दलांची संख्या.</u>	
	[अ] पोलीस उपमहानिरीक्षक [ वर्ग -१ ].	—
	[ब] अधिक्षक.	१
	[क] सहाय्यक अधिक्षक.	—
	[ड] उपअधिक्षक.	३
	[इ] निरीक्षक.	९
	[ई] उपनिरीक्षक.	५५
	[प] जमादार.	६६
	[फ] हवालदार.	२७२
	[भ] शिपाई.	१०३८
	एकूण पोलीस दलांची संख्या.	१४४४
२.	पोलीस ठाणी.	२७
३.	आऊट पोस्ट.	१३
४.	सब पोस्ट.	—
५.	लॉकअप्स	२६
६.	पोलीस ठाणे, आऊट पोस्ट व सब पोस्ट आदींची सोय असलेली गावे व शहरे.	४०
७.	पोलीस दलांचा एकूण खर्च [ स्पष्टे लाखांत ].	३०१.२४

आधार :- जिल्हा पोलीस अधिक्षक, यवतमाळ.

. . . . .

तक्ता क्रमांक : १३.३

गुन्हयासंबंधी आकडेवारी [ १९८६ या वर्षाकरिता ],

- १७३ -

जिल्हा : यवतमाळ.

अ.क्र.	गुन्हयाचे प्रकार.	प्रकरणांची संख्या.	चौकशी घाल असलेली प्रकरणे.	मागील वर्षाची चौकशी घाल असलेली प्रकरणे.	न्यायालयात चौकशी करण्यासाठी प्रविष्ट केलेली प्रकरणे.	न्यायालयाने काढून टाकलेली शिक्षा दिलेली व जामीन दिल्यासह निकालात काढलेली प्रकरणे.	निर्दोष म्हणून सोडलेली प्रकरणे.	दोषी असलेली प्रकरणे.	वषाच्या शेवटी न्यायालयातील पलंबित प्रकरणे.
१.	२.	३.	४.	५.	६.	७.	८.	९.	१०.
१.	दखलपात्र गुन्हयात मदत करणे.	—	—	—	—	—	—	—	—
२.	दखलपात्र गुन्हयाबाबत कट करणे.	—	—	—	—	—	—	—	—
३.	सार्वजनिक शांतता, सुरक्षितता व न्याय याबाबतचे गुन्हे.	२२	१६	४२९	८४	८३	४६	१२	३७२
४.	व्यक्ती विषयक गंभीर गुन्हे.	१४४५	१५४	२९५७	१२६५	५६५	२२२	११७	३२४८
५.	व्यक्ती आणि मालमत्ता विषयक किंवा फक्त मालमत्ता विषयक गंभीर गुन्हे.	८०२	१०३	१३७८	२९३	२३६	१२६	८७	१२२२
६.	व्यक्ती विषयक किरकोळ गुन्हे.	४४४	४७	१३३२	३८५	२७४	१३६	८८	१२२६
७.	मालमत्ता विषयक किरकोळ गुन्हे.	२३३७	२४५	४१७१	२४२	६८४	३५२	२५५	३८२२
८.	वर न नोंदलेले इंडियन पिनल कोडवरील इतर गुन्हे.	४२२	५६	१२२९	४४२	२६०	२७	१५६	१२२८
	एकूण [ १ ते ८ ].	५६२६	६२१	११५७३	३४१८	२१०२	१०५६	७१५	११११८
९.	वर नमूद न केलेले इतर गुन्हे.								
	अ] विशेष किंवा स्थानिक कायद्याखालील दखलपात्र ठरलेले गुन्हे.	८७५०	३५८	३२३३६	८४१७	११००६	२६६०	८२३५	१८८५२
	ब] बी. एच.ओ.आर, १९४७ या कायद्याखालील गुन्हे.	६	—	८	६	—	—	—	१४
	एकूण बेरीज.	१४३८२	२७२	४३९१७	११८४१	१३१०८	३७१६	८२५०	२९९८४

तक्ता क्रमांक : १३.३  
 तुसात दाखल केलेले गुन्हेगार.

— १०४ —

जिल्हा : यवतमाळ.

वर्ष : १९८६.

अ.क्र.	बाब.	पुस्य	स्त्रिया	सकुण
१.	२.	३.	४.	५.
१.	रेल्वे अधिनियम.	—	—	—
२.	मुंबई पोलीस अधिनियम.	३७५	१६	३९१
३.	मुंबई दाख्दी अधिनियम.	५९९	१३	६१३
४.	क्रिमीनल प्रोसिजर कोड अधिनियम.	७	—	७
५.	घरफोडी आणि चोरी.	२१५	७	२२२
६.	खोटे दस्तऐवज व फसवणूक.	९	—	९
७.	खून.	१२	—	१२
८.	डाके व दरोडे.	५	—	५
९.	हल्ला व दूखापत करणे.	७	—	७
१०.	पूस लावून पळवणे व बलात्कार.	२	१	३
११.	लष्करी गुन्हे.	—	—	—
१२.	इतर.	३८२	४	३८६
स कु ण.		१६१३	४१	१६५४

आधार :- अधिक्षक, जिल्हा तुसा, यवतमाळ.

.....

तक्ता क्रमांक : १३.४

-१७५-

तुळगात दाखल झालेल्या गुन्हेगारांचे वयोगटानुसार व शैक्षणिक पात्रतेनुसार वर्गीकरण.

जिल्हा : -यवतमाळ.

वर्ष : १९८६.

अ. क्र. #	बाब.	पुरुष #	स्त्रिया #	एकूण #
१.	२.	३.	४.	५.
१]	<u>१८ वर्षाखालील.</u>			
१.१	अशिक्षित.	११	—	११
१.२	अशिक्षित फक्त वाचता येणारे.	—	—	—
१.३	वाचता व लिहिता येणारे.	२१	—	२१
२]	<u>१८ ते २१ वर्षे.</u>			
२.१	अशिक्षित.	७०	६	७६
२.२	अशिक्षित फक्त वाचता येणारे.	—	—	—
२.३	वाचता व लिहिता येणारे.	३६	—	३६
३]	<u>२२ ते ३० वर्षे.</u>			
३.१	अशिक्षित.	१४७	१९	१६६
३.२	अशिक्षित फक्त वाचता येणारे.	२	—	२
३.३	वाचता व लिहिता येणारे.	१९८	१	१९९
४]	<u>३१ ते ४० वर्षे.</u>			
४.१	अशिक्षित.	३६६	११	३७७
४.२	अशिक्षित फक्त वाचता येणारे.	१	—	१
४.३	वाचता व लिहिता येणारे.	२३७	१	२३८
५]	<u>४१ ते ६० वर्षे.</u>			
५.१	अशिक्षित.	४४५	३	४४८
५.२	अशिक्षित फक्त वाचता येणारे.	२	—	२
५.३	वाचता व लिहिता येणारे.	१७	—	१७
६]	<u>६१ वर्षावरील.</u>			
६.१	अशिक्षित.	५२	—	५२
६.२	अशिक्षित फक्त वाचता येणारे.	—	—	—
६.३	वाचता व लिहिता येणारे.	—	—	—
७]	<u>एकूण.</u>			
७.१	अशिक्षित.	१०९१	३९	११३०
७.२	अशिक्षित फक्त वाचता येणारे.	१३	—	१३
७.३	वाचता व लिहिता येणारे.	५०९	२	५११

आधार :- अधिक्षक, जिल्हा तुळगा, यवतमाळ.

तक्ता क्रमांक : १३.५

-१७६-

दिवाणी व फौजदारी न्यायालयात निकालांत काढलेली कामे.

जिल्हा : यवतमाळ.

वर्ष : १९८६.

दिवाणी				फौजदारी			
मूळ		अपील		मूळ		अपील	
नियमित	संकीर्ण	नियमित	संकीर्ण	नियमित	संकीर्ण	नियमित	संकीर्ण
१.	२.	३.	४.	५.	६.	७.	८.
२०७५	३२३	२०५	१००	२०३२०	१०३७	३२७	२१९

टीप :- जिल्हा दंडाधिकारी व कार्यकारी दंडाधिकारी यांनी ज्या प्रकरणांवर निर्णय दिला आहे अशा प्रकरणांचा समावेश नाही.

आधार :- जिल्हा सत्र न्यायाधिका, जिल्हा न्यायालय, यवतमाळ.

.....

तक्ता क्रमांक : १४.१

बैंक कार्यालये वर्गीकृत बैंक यांची संख्या त्यांच्या ठेवी व कर्जे.

जिल्हा : यवतमाळ.

वर्ष : १९८६.

- १७७ -

अ.क्र.	जिल्हा/तालुका.	बैंकाची कार्यालये अस्लेली गावे व शहरे. [संख्या]	खाली येत अस्लेली लोकसंख्या [१९८१].	वर्गीकृत बैंका. [संख्या]	बैंकाची कार्यालये [संख्या]	वर्गीकृत बैंकाच्या ठेवी [लाख रुपये].	वर्गीकृत बैंकाच्या अगाऊ रकमा [लाख रुपये]	सहकारी बैंका [संख्या]	इतर बैंका
१.	२.	३.	४.	५.	६.	७.	८.	९.	१०.
	जिल्हा-एकूण.	९४	५३८७६७	१३	९५	२१४९४६	११५७७७	६९	१८
	ता. लू. का.								
१.	यवतमाळ.	६	९९५६२	१३	१७	—	—	१०	२
२.	कळंब.	६	१९७६९	२	५	—	—	२	१
३.	बाभुळगांव.	५	१५१२९	३	५	—	—	२	२
४.	पांढरकवडा.	१०	३८३९१	४	७	—	—	८	२
५.	घाटंजी.	८	२९८५९	२	७	—	—	६	१
६.	राळेगांव.	७	१८२०३	३	४	—	—	५	१
७.	वणी.	१०	४९८८०	५	९	—	—	७	१
८.	मारेगांव.	६	२३५८८	३	३	—	—	६	१
९.	पुसद.	४	५२९०४	४	५	—	—	४	१
१०.	उमरखेड.	७	५४८०७	४	७	—	—	४	१
११.	महागांव.	५	१८९३९	३	५	—	—	३	—
१२.	दारव्हा.	४	२६४६९	२	५	—	—	२	१
१३.	दिसास.	८	५६९६९	४	८	—	—	५	२
१४.	नेर.	८	३४२९८	३	८	—	—	५	२

टीप :- वर्गीकृत बैंकाच्या ठेवी व त्यांनी दिलेल्या अगाऊ रकमेची तालुका निहाय वर्गीकरण उपलब्ध नाही.

- आधार :- १] व्यवस्थापक [अग्रणी बैंक], सेव्हल बैंक ऑफ इंडिया, यवतमाळ.  
२] व्यवस्थापक, जिल्हा मध्यवर्ती सहकारी बैंक, यवतमाळ.  
३] व्यवस्थापक, नागरी बैंक, यवतमाळ.  
४] व्यवस्थापक, भूविकास बैंक, यवतमाळ.

.....

तक्ता क्रमांक : १४.३

संयुक्त भांडवली संस्था.

- १७८ -

जिल्हा : यवतमाळ.

अ.क्रं.	रोजीची स्थिती.	भाग भांडवल असलेल्या	हमीव्दारे मर्यादित असलेल्या	एकूण
		मर्यादित संस्था.	आणि नफ्यासाठी काम न	
			करणा-या संस्था.	
१.		सार्वजनिक	सार्वजनिक	
		खाजगी	खाजगी	
२.		३.	४.	५.
१.	३१ मार्च, १९८७.	६	१५	—
				२१

आधार :- कंपनी व्यवहार खाते, उद्योग मंत्रालय, भारत सरकार, नवी दिल्ली.



तक्ता क्रमांक : १४.३

- १७२ -

उत्तरविलेच्या विमापत्रांची संख्या व विम्याची रक्कम १९८६-८७ या वर्षाकरिता.

जिल्हा : यवतमाळ.

अ.क्र.	बाब.	परिमाण	वर्ष
१.	३.	३.	४.
१.	शाखा.	संख्या	२
२.	उत्तरविलेली विमापत्रे.	संख्या	४३५००
३.	व्यपगत विमापत्रे.	संख्या	५४९५
४.	विम्याची रक्कम.	स्पष्टे हजार	१०४५९२

आधार :- विभागीय व्यवस्थापक, भारतीय जीवन वीमा निगम,  
नागपूर विभाग, नागपूर.

तक्ता क्रमांक : १५.१

चित्रपटगृहांविषयी आकडेवारी [ १९८६-८७ या वर्षाकरिता ] - १८० -

जिल्हा : यवतमाळ.

अ. क्र.	जिल्हा/तालुका.	कायम स्वरूपाची चित्रपट गृहे		फिरतीय चित्रपट गृहे		वसूल केलेला करमणूक कर [ रुपये ]
		संख्या	प्रत्येक खेळासाठी अस्तलेली आसन क्षमता.	संख्या	प्रत्येक खेळासाठी अस्तलेली आसन क्षमता.	
१.	२.	३.	४.	५.	६.	७.
	जिल्हा-एकूण.	१५	१११८४	१७	९८१७	७०, ५३, १९१
१.	यवतमाळ.	४	२२८०	१	८००	३७, ४८, २१९
२.	कळंब.	—	—	१	५१२	७, १४९
३.	बाभुळगांव.	—	—	१	४०५	३, ८६०
४.	पांढरकवडा.	—	—	२	१३००	१, ४०, ६७८
५.	घाटंजी.	१	८०५	—	—	१, ४४, २०९
६.	राळेगांव.	—	—	१	५००	४, ८१४
७.	वणी.	३	२२००	—	—	७, १४, ३५९
८.	मारेगांव.	—	—	१	४१५	२, १७१
९.	पुसद.	२	१९३०	३	२१००	९, २८, ९४०
१०.	उमरखेड.	१	८२०	२	९००	४, ३९, ०२९
११.	महागांव.	—	—	१	४३५	४, ५४८
१२.	दारव्हा.	१.	७६२	१	६५०	२, २९, ०६३
१३.	दिणस.	२	१७२७	२	१४००	६, १२, ५५७
१४.	नेर.	१	६६०	१	४००	७३, ५९५

आधार :- जिल्हाधिकारी [करमणूक कर विभाग], जिल्हाधिकारी कार्यालय, यवतमाळ.

.....

तक्ता क्रमांक : १५.२

जिल्हयातील गोळा केलेली अल्पबचतीची रक्कम [ १९८६-८७ या वर्षाकरिता ]

-१८१-

जिल्हा : यवतमाळ.

[ रुपयेहजारान्त ]

अ.क्र.	वर्ष न.	साध्य	एकूण गोळा केलेली रक्कम.	काढून घेतलेली रक्कम.	निव्वळ गोळा केलेली रक्कम.
१.	२.	३.	४.	५.	६.
१.	१२ वर्षीय राष्ट्रीय संरक्षण प्रमाणपत्रे.	—	—	—	—
२.	१० वर्षीय राष्ट्रीय बचत प्रमाणपत्रे.	—	—	—	—
३.	१२ वर्षीय राष्ट्रीय योजनांतर्गत बचत प्रमाणपत्रे.	—	—	—	—
४.	इतर प्रमाणपत्रे [ ७ वर्षांसाठी राष्ट्रीय बचत प्रमाणपत्रे ]	—	—	—	—
५.	पंचवर्षीय संचित ठेव योजना.	—	—	—	—
६.	१५ वर्षीय प्रमाणपत्रे.	—	—	—	—
७.	पोस्ट खात्यामधील बचत बँका.	—	५२३११	४८५३४	[ फ ] ४०७७
८.	संचित मुदतीच्या ठेवी.	—	१६२०	१०१६	[ फ ] ६०४
९.	आवर्ती ठेवी.	—	४२३१६	२८५७०	[ फ ] १३७४६
१०.	मुदतीच्या ठेवी.	—	२५५२	२५४५	[ फ ] ७
११.	सार्वजनिक निर्वाह निधी.	—	२८१६	—३३१	[ फ ] २४८५
१२.	राष्ट्रीय विकास रोखे.	—	—	—	—
१३.	राष्ट्रीय बचत प्रमाणपत्रे.	—	—	—	—
	[ अ ] ६ वी मालिका.	—	४५०१७	४१४७	[ फ ] ४०८७०
	[ ब ] ७ वी मालिका.	—	२४१०	६७६	[ फ ] १७३४
	इतर २, ३, ४ व ५ [ मालिका ].	—	—	४०१२	[ - ] ४०१२
१४.	एस. एस. प्रमाणपत्र, एस. डी. बी. व इतर पत्रे.	—	१७०३१	११२७	[ फ ] १५८९४
	एकूण.	७२०००	१६६३६३	९०९५८	[ फ ] ७५४०५

आधर :- जिल्हा सहाय्यक संचालक, अल्प बचत योजना, जिल्हाधिकारी कार्यालय, यवतमाळ.

तक्ता क्रमांक : १५.३

तालुकावार गोळा केलेला जमीन महसूल [ १९८६-८७ या वर्षाकरिता ]

- १८२ -

जिल्हा : यवतमाळ.

[ स्मये हजारांत ]

अ.क्र.	जिल्हा/तालुका.	याल वर्षाची जमीन महसूलाची एकत्रित मागणी [पर्वीच्या वर्षाची जेमा रक्कम सोडून.]	एकत्रित जमीन महसूलाची थकबाकी [अधिकृत व अधिकृत.]	एकत्रित जमीन महसूलाची एकूण मागणी.	मुट	निलंबित वसुली.	वसुली पात्र.	प्रत्यक्ष वसुली.	जमीन महसूल देणारे जमीन धारक. [संख्या]
१.	२.	३.	४.	५.	६.	७.	८.	९.	१०.
	जिल्हा-एकूण.	१३७१	२०५	१५७६	३२२	२३४	१०२०	९६३	२३२
१.	यवतमाळ.	४८२	२१	५०३	२०	२३४	२४९	१८५	१८
२.	कळंब.	५५	५	६०	९	—	५१	४६	१३
३.	बाभळगांव.	८९	४७	१३६	२८	—	१०८	९२	१५
४.	पांढेरकवडा.	५७	३	६०	२७	—	३३	५५	१३
५.	घाटंजी.	५६	—	५६	२३	—	३३	४५	१७
६.	राळेगांव.	५०	—	५०	९	—	५७	४८	१४
७.	वणी.	११३	—	११३	११	—	१०२	१२३	१८
८.	मारेगांव.	८२	२८	११०	६	—	१०४	९७	१७
९.	पुसद.	५०	२६	७६	१६	—	६०	४८	१९
१०.	उमरखेड.	१०५	३	१०८	७	—	१०१	१००	२०
११.	महागांव.	३९	९	४८	१६	—	३२	१५	९
१२.	दीरव्हा.	७६	६	८२	८०	—	२	५८	२१
१३.	दिगस.	५८	१	५९	१४	—	४५	४१	२१
१४.	नेर.	५९	५६	११५	५६	—	५९	१०	१७

आधार :- जिल्हाधिकारी, जिल्हाधिकारी कार्यालय, यवतमाळ.

तक्ता क्रमांक : १५.४

छापखाने आणि छापलेली व प्रकाशित केलेली वर्तमानपत्रे आणि नियतकालिके.

जिल्हा : यवतमाळ.

वर्ष : १९८६-८७.

-१८३-

अ. क्र.	जिल्हा/तालुका.	मद्रणालयाची संख्या.	दैनिके					साप्ताहिके				
			मराठी	हिंदी	इंग्रजी	इतर	एकूण	मराठी	हिंदी	इंग्रजी	इतर	एकूण
१.	२.	३.	४.	५.	६.	७.	८.	९.	१०.	११.	१२.	१३.
	जिल्हा-एकूण.	५३	८	—	—	—	८	३२	—	—	—	३२
१.	यवतमाळ.	१३	५	—	—	—	५	१५	—	—	—	१५
२.	कडंत.	—	—	—	—	—	—	—	—	—	—	—
३.	बाभुळगांव.	—	—	—	—	—	—	—	—	—	—	—
४.	पांढरकवडा.	४	—	—	—	—	—	—	—	—	—	—
५.	घाटंजी.	२	—	—	—	—	—	—	—	—	—	—
६.	राळेगांव.	१	—	—	—	—	—	—	—	—	—	—
७.	वणी.	८	—	—	—	—	—	३	—	—	—	३
८.	मारेगांव.	१	—	—	—	—	—	—	—	—	—	—
९.	पुसद.	११	२	—	—	—	२	८	—	—	—	८
१०.	उमरखेड.	८	—	—	—	—	—	६	—	—	—	६
११.	महागांव.	—	—	—	—	—	—	—	—	—	—	—
१२.	दारव्हा.	३	—	—	—	—	—	१	—	—	—	१
१३.	दियास.	२	१	—	—	—	१	—	—	—	—	—
१४.	नेर.	—	—	—	—	—	—	—	—	—	—	—

[ पुढे चालू ..... ]

तक्ता क्रमांक : १५.४ [ पूढे चालू ..... ]

-१८४-

अ.क्र.	जिल्हा/तालुका.	मुद्रणालयाची संख्या.	छापलेली व प्रकाशित केलेली-वर्तमानपत्रे व नियतकालिके.									
			पाश्चिमे					मासिके				
१.	३.	३.	१४.	१५.	१६.	१७.	१८.	१९.	२०.	२१.	२२.	२३.
	जिल्हा-स्कूण.	५३	—	—	—	—	—	२	—	—	—	२
१.	यवतमाळ.	१३	—	—	—	—	—	—	—	—	—	—
२.	कळंब.	—	—	—	—	—	—	१	—	—	—	१
३.	बाभुळगांव.	—	—	—	—	—	—	—	—	—	—	—
४.	पांढरकवडा.	४	—	—	—	—	—	—	—	—	—	—
५.	घाटंजी.	२	—	—	—	—	—	१	—	—	—	१
६.	राळेगांव.	१	—	—	—	—	—	—	—	—	—	—
७.	वणी.	८	—	—	—	—	—	—	—	—	—	—
८.	मारेगांव.	१	—	—	—	—	—	—	—	—	—	—
९.	पुसद.	११	—	—	—	—	—	—	—	—	—	—
१०.	उमरखेड.	८	—	—	—	—	—	—	—	—	—	—
११.	महागांव.	—	—	—	—	—	—	—	—	—	—	—
१२.	दारव्हा.	३	—	—	—	—	—	—	—	—	—	—
१३.	दिग्रस.	२	—	—	—	—	—	—	—	—	—	—
१४.	नेर.	—	—	—	—	—	—	—	—	—	—	—

आधार :- १] उप-विभागीय अधिकारी [महसूल विभाग] यवतमाळ, पांढरकवडा, वणी, पुसद, दारव्हा.  
२] जिल्हा माहिती अधिकारी, यवतमाळ.

.....

तक्ता क्रमांक : १५.५

स्वस्त धान्य दुकानांना पुरविलेले तांदूळ, गहू व साखर.

-१८५-

जिल्हा : यवतमाळ.

[ आकडे "००" टनामध्ये ]

वर्ष	तां दू ळ			ग हू			सा ख र			नियमित
	जिल्हा	जिल्हयातील	एकूण	जिल्हा	जिल्हयातील	एकूण	जिल्हा	जिल्हयातील	एकूण	रास्त
	मुख्यालय.	इतर	[२५३]	मुख्यालय	इतर	[५५६]	मुख्यालय	इतर	[८५९]	धान्य वाटप
	ठिकाणे.			ठिकाणे.			ठिकाणे.			दुकाने संख्या.
१.	२.	३.	४.	५.	६.	७.	८.	९.	१०.	११.
१९८६-८७	२०२.०	१६३९.२	२५४१.२	१७७५.५	२६०३.५	४३७९.०	१५४५.०	७४९१.६	९०३६.६	१२१०.०

आधार :- जिल्हा पुरवठा अधिकारी, जिल्हाधिकारी कार्यालय, यवतमाळ.

तक्ता क्रमांक : १५.६

मागणी व वसूल केलेले धान्य.

-१८६-

जिल्हा : यवतमाळ.

[आकडे "००" टनामध्ये]

वर्ष.	मागणी पूर्ण धान्याची एकूण मागणी.	ले वसूल	व्ही के ले ले	मागणीशी वसूलीची टक्केवारी.				
१.	२.	३.	४.	५.	६.	७.	८.	९.
१९८६-८७				१४०.४१			१४०.४१	मागणी ठरविली नसल्याने मागणीची वसूलीशी टक्केवारी देता येत नाही.

टीप :- लेव्ही वसूली स्थगित करण्यांत आलेली असून तक्त्यांत दर्शविलेले धान्य खरेदीचे  
आकडे शेतमालाच्या हमी भाव अंतर्गत खरेदी केलेल्या धान्याचे आहेत.

आधार:- जिल्हा पुरवठा अधिकारी, जिल्हाधिकारी कार्यालय, यवतमाळ.



तक्ता क्रमांक : १५.७

१९८४ मधील लोकसभा निवडणूक व १९८५ मधील विधानसभा निवडणूक यासंबंधी आकडेवारी. -१८७-

जिल्हा : यवतमाळ.

अ.क्र.	मतदार संघाचे नांव.	एकूण मतदारांची संख्या.	मतदान केलेल्या मतदारांची संख्या.			एकूण मतदारांच्या संख्येची झालेल्या मतदानाची टक्केवारी.
			पुरुष	स्त्रिया	एकूण	
१.	२.	३.	४.	५.	६.	७.
<b>[अ] लोकसभा - डिसेंबर, १९८४.</b>						
१.	यवतमाळ लोकसभा निर्वाचन क्षेत्र [ २८ ].	७११७७५	२४६०४८	१९८६४८	४४४६२६	६२.४२
	एकूण - लोकसभा.	७११७७५	२४६०४८	१९८६४८	४४४६२६	६२.४२
<b>[ब] विधानसभा - मार्च, १९८५.</b>						
१.	वणी. [ १६० ]	११६३३५	४१७१८	३२६१४	७४३३२	६३.००
२.	राळेगांव [ राखीव ] [ १६१ ].	१२४०४२	३४२२२	२०९२२	५५२२१	४४.५५
३.	केळापूर [ राखीव ] [ १६२ ].	१०८११०	३४५०३	२७२२८	६१८०१	५७.१६
४.	यवतमाळ. [ १६३ ].	१२४०४०	३४०२७	२६१०९	६०१३६	४८.४८
५.	दादरव्हा. [ १६४ ].	११४७०६	४२०७४	३६२०७	७८२८१	६८.२३
६.	दिगस. [ १६५ ].	१२६८५३	४२७६७	३५८५२	७८६१९	६१.२६
७.	पुसद. [ १६६ ].	१२६८५२	४८९३१	४५१९४	९४१२५	७३.२३
८.	उमरखेड. [ १६७ ].	१२३२४८	४५४५६	४१५२०	८६९७६	७०.५८
एकूण विधानसभा.		९६४१२३	३२३७६८	२६५७९३	५८९५६१	—

[ पुढे चालू ..... ]

तक्ता क्रमांक : १५७ [ पूढे चालू ..... ]

-१८८-

अ. क्र.	मतदार संघाचे नांव.	पक्ष	वार	मते	मिळा	लेल्यांची	संख्या			
		राष्ट्रीय काँग्रेस [आय.]	भोतकरी व कामगार पक्ष.	जनता पार्टी.	स्वतंत्र	राष्ट्रीय काँग्रेस [अस.]	समाज- वादी पक्ष.	भारतीय जनता पक्ष.	भारतीय राष्ट्रीय काँग्रेस [सस.]	भारतीय रिपब्लिकन पक्ष [गवई गट]
१.	२.	८.	९.	१०.	११.	१२.	१३.	१४.	१५.	१६.
[अ]	लोकसभा-डिसेंबर, १९८४.									
१.	यवतमाळ लोकसभा निर्वाचन क्षेत्र. [ २८ ]	२७४९५७	—	—	—	—	—	—	१०८७५५	२१३८९
	एकूण - लोकसभा.	२७४९५७	—	—	—	—	—	—	१०८७५५	२१३८९
[ब]	विधानसभा मार्च, १९८५.									
१.	वणी. [ १६० ].	२३६९९	—	—	—	—	—	—	—	—
२.	राळेगांव [ राखीव ] [ १६१ ].	३३७७६	—	—	—	—	—	—	१६३१०	—
३.	केळापूर [ राखीव ]. [ १६२ ].	४३८८५	—	१६९४६	—	—	—	—	—	—
४.	यवतमाळ. [ १६३ ].	३८४१६	—	—	—	—	—	—	१००८१	—
५.	दारव्हा. [ १६४ ].	३३५९४	—	—	—	—	—	—	३१९११	२३७०
६.	दिगंत. [ १६५ ].	३३४१६	—	—	—	—	—	—	२३६३२	—
७.	पुतद. [ १६६ ].	५५३१४	—	—	—	—	—	—	२०३५५	—
८.	उमरखेड. [ १६७ ].	७१२३०	—	—	—	—	—	—	३६०९२	५००
	एकूण विधानसभा.	३०३३३०	—	१६९४६	—	—	—	—	१३८३८५	२८७०

आधार :- जिल्हा निवडणूक अधिकारी, जिल्हाधिकारी कार्यालय, यवतमाळ.

अधिकारी व प्रवासी याचिसाठी असलेल्या बंगल्यांची तालुकावार यादी.  
जिल्हा : यवतमाळ. [ ३१-३-१९८७ या दिवशीची ]

अ.क्र. #	तालुका.	बंगल्याचे नांव व पत्ता.
१.	२.	३.
१.	यवतमाळ.	[१] विश्रामभवन व विश्रामगृह, यवतमाळ. [२] विश्रामगृह म. जोडमोहा, ता. यवतमाळ. [३] वनविश्रामगृह म. हिवरी, ता. यवतमाळ. [४] निरीक्षण कुटी म. उमरसरा, ता. यवतमाळ.
२.	कळंब.	[५] विश्रामगृह, कळंब.
३.	बाभुळगांव.	[६] विश्रामगृह, बाभुळगांव.
४.	पांढरकवडा.	[७] विश्रामगृह, पांढरकवडा. [८] विश्रामगृह म. करंजी, ता. पांढरकवडा. [९] वनविश्रामगृह म. उमरी, ता. पांढरकवडा.
५.	घाटंजी.	[१०] विश्रामगृह, घाटंजी. [११] विश्रामगृह [ जि. प. ], घाटंजी. [१२] निरीक्षण कुटी [ वन विभाग ], घाटंजी.
६.	राळेगांव.	[१३] विश्रामगृह, राळेगांव. [१४] विश्रामगृह [ जि. प. ], राळेगांव.
७.	वणी.	[१५] विश्रामगृह, वणी. [१६] विश्रामगृह म. पाटण, ता. वणी.
८.	मारेगांव.	[१७] विश्रामगृह, मारेगांव. [१८] वनविश्रामगृह, म. मथार्जन, ता. मारेगांव. [१९] वनविश्रामगृह म. पवनार, ता. मारेगांव. [२०] वनविश्रामगृह, म. टिपेश्वर, ता. मारेगांव
९.	पुसद.	[२१] विश्रामगृह, पुसद. [२२] विश्रामगृह म. खंडाळा, ता. पुसद. [२३] विश्रामगृह म. खंडाळा [ जि. प. ], ता. पुसद. [२४] वनविश्रामगृह म. सिंगद, ता. पुसद. [२५] वनविश्रामगृह म. मारवाडी, ता. पुसद. [२६] वनविश्रामगृह म. सोदाबी, ता. पुसद. [२७] वनविश्रामगृह म. कोरट, ता. पुसद.
१०.	उमरखेड.	[२८] विश्रामगृह, उमरखेड. [२९] विश्रामगृह म. धनोडा, ता. उमरखेड.
११.	महागांव.	[३०] विश्रामगृह, महागांव. [३१] विश्रामगृह [ जि. प. ], महागांव.
१२.	दारव्हा.	[३२] विश्रामगृह, दारव्हा. [३३] वनविश्रामगृह म. पथाट [ देवी ], ता. दारव्हा.
१३.	दिगस.	[३४] विश्रामगृह, दिगस. [३५] विश्रामगृह म. आणी, ता. दिगस. [३६] विश्रामगृह म. आणी [ जि. प. ] ता. दिगस.
१४.	नेर.	[३७] विश्रामगृह, नेर.

- आधार :- १] कार्यकारी अभियंता, सार्वजनिक बांधकाम विभाग क्र. १/२, यवतमाळ.  
२] कार्यकारी अभियंता, सार्वजनिक बांधकाम विभाग क्र. १/२, जि. प्र. यवतमाळ.  
३] वनसंरक्षक, यवतमाळ वनवृत्त, यवतमाळ.

तक्ता क्रमांक : १५.९

- १९० -

रेल्वे स्थानकांची तालुकावार यादी. [ ३१-३-१९८७ या दिवशीची ]

जिल्हा : यवतमाळ.

अ.क्रं.	तालुका.	रेल्वे स्थानकाचे नांव.	रेल्वेचा प्रकार	रेल्वेचे क्षेत्र विभाग.
१.	२.	३.	४.	५.
१.	यवतमाळ.	[१] यवतमाळ.	अरंद	मध्य रेल्वे भुसावळ विभाग.
		[२] लासीना.	—" —</td <td>— " —</td>	— " —
२.	नेर.	[१] लिंगा.	अरंद	— " —
		[२] लाडखेड.	—" —</td <td>— " —</td>	— " —
३.	दारव्हा.	[१] तापोना [बोरी अरब].	—" —</td <td>— " —</td>	— " —
		[२] दारव्हा [मोती बाग].	—" —</td <td>— " —</td>	— " —
		[३] भांडिगांव.	—" —</td <td>— " —</td>	— " —
		[४] वस्ह रोड.	—" —</td <td>— " —</td>	— " —
		[५] सांगवी.	—" —</td <td>— " —</td>	— " —
४.	वणी.	[१] वणी.	रंद	मध्य रेल्वे नागपूर विभाग.
		[२] राजूर.	—" —</td <td>— " —</td>	— " —
		[३] मांजरी.	—" —</td <td>— " —</td>	— " —
		[४] मांजरी खदान.	—" —</td <td>— " —</td>	— " —

आधार :- भारतीय रेल्वे वेळापत्रक.

तक्ता क्रमांक : १५.१०  
निवडक निर्देशांकाचे कल.

- १२१ -

जिल्हा : यवतमाळ.

अ. क्रं.	बाब.	परिमाण	सं व र्ष									
१.	२.	३.	४.	५.	६.	७.	८.	९.	१०.	११.	१२.	१३.

एक. क्षेत्रफळ आणि लोकसंख्या.

१] क्षेत्रफळ.	चौ. कि.मी.	१३५१७	१३५१७	१३२२५	१३५८४	१३५८४	१३५८४	१३५८४	१३५८४	१३५८४	१३५८४	१३५८४
२] एकूण लोकसंख्या.	हजाररुत	२३२	१०२८	१४२४	१७३७	१७३७	१७३७	१७३७	१७३७	१७३७	१७३७	१७३७
३] लोकसंख्येची घनता.	प्र. चौ. कि.मी.	६९	८१	१०२	१२८	—	—	—	—	—	—	—
४] शेतीमध्ये काम करणा-यांचे एकूण कामक-यांशी शेकडा प्रमाण.	शेकडा प्रमाण.	८२.८४	८५.३०	८४.७३	८३.७०	—	—	—	—	—	—	—

दोन. शेती आणि सिंचन.

१] एकूण जंगल व्याप्त क्षेत्र.	हजार हेक्टर	३०९	३१०	२५६	२४८	२४८	३००	उ.ना.	उ.ना.	उ.ना.	उ.ना.
२] लागवडीलायक क्षेत्र.	—	२३९	८८२	२३५	२७७	२५३	२८६	उ.ना.	उ.ना.	उ.ना.	उ.ना.
३] प्रत्येक शेतीकाम करणा-यामागे लागवडीलायक क्षेत्र.	हेक्टर	५.०४	४.३७	५.७४	१.४२	१.४२	१.४७	उ.ना.	उ.ना.	उ.ना.	उ.ना.
४] लागवड केलेले एकूण क्षेत्र.	हजार हेक्टर	६९१	७४१	८२७	८७२	८८३	८७३	उ.ना.	उ.ना.	उ.ना.	उ.ना.
५] पिकाखालील निव्वळ क्षेत्र.											
अ] अन्नधान्य.	—	३९७	४००	४१०	४६३	४३०	४२७	३८७	३८१	३८९	३९४
ब] ऊस.	हेक्टर	५३६	३१२	५०८	१३४०	१७९०	१९५४	१७००	१५००	११००	१६००
क] भुईमूग.	हजार हेक्टर	३९	२२	३४	२७	२८	२२	१६	१५	१७	१८
ड] कापूस.	—	२२६	२२४	३५५	३८२	४०१	४००	४३७	४३८	४५६	४३८
६] प्रत्येक शेतीकाम करणा-यामागे निव्वळ केलेले क्षेत्र.	हेक्टर	१.५६	१.४५	१.६०	१.३२	१.२५	१.३६	उ.ना.	उ.ना.	उ.ना.	उ.ना.

[ पुढे चालू..... ]

तकता क्रमांक : १५.१० [ पूढे चालू..... ]

- १९२ -

१.	२.	३.	४.	५.	६.	७.	८.	९.	१०.	११.	१२.	१३.
७]	एकापेक्षा अधिक वेळा लागवड केलेल्या क्षेत्राचे कसलेल्या निव्वळ क्षेत्राशी प्रमाण.	शेकडा प्रमाण	०.३९	०.७२	१.२४	१.८७	५.०४	२.९४	उ.ना.	उ.ना.	उ.ना.	उ.ना.
८]	ओलिताखालील एकूण क्षेत्र.	हजार हेक्टर	३	३	९	२	३०	२९	उ.ना.	उ.ना.	उ.ना.	उ.ना.
९]	एकूण ओलिताखालील क्षेत्राचे एकूण पिकाखालील क्षेत्राशी प्रमाण.	शेकडा प्रमाण	०.४६	०.४०	१.०६	२.६६	६५.७३	७६.२८	उ.ना.	उ.ना.	उ.ना.	उ.ना.
१०]	ओलिताखालील निव्वळ क्षेत्र.	हजार हेक्टर	३	३	७	२४	२०	२२	उ.ना.	उ.ना.	उ.ना.	उ.ना.
११]	कालन्याव्दारे ओलित केलेले क्षेत्र.	हेक्टर	१३२	७८	५०६	८५२८	६६११	६०१८	उ.ना.	उ.ना.	उ.ना.	उ.ना.
१२]	विहीरीव्दारे ओलित केलेले क्षेत्र.	हजार हेक्टर	३	३	६	१५	१३	१६	उ.ना.	उ.ना.	उ.ना.	उ.ना.
१३]	इतर साधनाव्दारे ओलित केलेले क्षेत्र.	हेक्टर	११०	३९	३५१	—	—	—	—	—	—	—
१४]	मुख्य पिकाखालील ओलिताचे क्षेत्र.											
अ]	अन्नधान्य.	हेक्टर	१६२	३४८	३४५१	१४५८४	४३०४३७	४२७०८६	उ.ना.	उ.ना.	उ.ना.	उ.ना.
ब]	उस.	—	५३६	३१२	५०८	१३७१	१७९०	१९५४	उ.ना.	उ.ना.	उ.ना.	उ.ना.
क]	भुईमूग.	—	—	—	८	—	२७७४५	२१६९८	उ.ना.	उ.ना.	उ.ना.	उ.ना.
ड]	फळे.	—	—	—	८९१	२६१३	९४१	९८०	उ.ना.	उ.ना.	उ.ना.	उ.ना.
ई]	कापूस.	—	—	—	६२६	४४०१	४००६७८	३९९८४६	उ.ना.	उ.ना.	उ.ना.	उ.ना.
तीन.	मृदु संधारण.											
१]	बांध बंधिस्ती.	हजार हेक्टर	—	१०७	२५	२	१७	उ.ना.	उ.ना.	उ.ना.	उ.ना.	उ.ना.
२]	उतारावर समतल घालणे.	—	—	—	—	—	—	—	उ.ना.	उ.ना.	उ.ना.	उ.ना.

[ पूढे चालू..... ]

क्र.	व.	क्र.	पु.	द.	उ.	८.	९.	१०.	११.	१२.	१३.	
<b>चार. कृषी विषयक अवजारे.</b>												
१]	नांगर.		१९५६	१९६१	१९६६	१९७३	१९७८	१९८३				
	अ] लाकडी.	संख्या	७५२७३	७४५२७	८००८०	२२०२	१०१२०१	२९४३६	—	—	—	
	ब] लोखंडी.	—"	१२२१३	१४१४२	१५८७०	१८६०८	१९१६८	२२५४०	—	—	—	
२]	ओलितासाठी तेलावर चालणारे पंप.	—"	१७२	४१३	२३२	१४१४	२३८२	२३००	—	—	—	
३]	ओलितासाठी विद्युत पंप.	—"	१२	१३२	१४७१	३४७७	२९३४	११५०३	—	—	—	
४]	अ] शक्तीवर चालणारे ऊसाचे चरक.	—"	४७	३६	८२	६६	२६	२१	—	—	—	
	ब] बेलाच्या मदतीने चालणारे ऊसाचे चरक.	—"	७५	५६	६०	२८	१२	२०	—	—	—	
<b>पाच. पशुधन.</b>												
१]	एकूण पशुधन.	हजार	९९८	१००१	९७५	१०८२	११२२	१२३०	—	—	—	
२]	प्रत्येक बलजोडीमागे निव्वळ पिकाखालील क्षेत्र.	हेक्टर	२.२१	१३.३४	५.७१	६.०१	५.७४	उ.ना.	—	—	—	
३]	कोंबड्या.	हजार	२८१	४४६	२२८	४१३	४९८	५६७	—	—	—	
<b>सहा. मत्स्य व्यवसाय.</b>												
१]	गोडयापाण्याचे एकूण मत्स्य उत्पादन.	मे.टन.	उ.ना.	उ.ना.	उ.ना.	६२५	६०५	९१२	१००७	११००	१८०१	३५७५
<b>सात. कारखाने व कामगार.</b>												
१]	चालू कारखाने.	संख्या	उ.ना.	५८	७३	१२७	१५३	१५३	उ.ना.	१३९	१३९	१३९
२]	कामगारांची कामावरील दैनिक उपस्थिती.	—"	उ.ना.	४४७२	५२३७	७०९९	७६०८	८५७१	उ.ना.	७२९०	७६७६	९१२८
३]	दर लाख लोकसंख्येमागे नोंदणी कृत कारखान्यामध्ये कामगार.	—"	उ.ना.	४०७	४७७	४९९	४३८	४९३	उ.ना.	४१९	४४२	५२०

१.	२.	३.	४.	५.	६.	७.	८.	९.	१०.	११.	१२.	१३.
आठ. वीज.												
१] वीजचे उत्पादन.	मि. कि. वॅट.	उ. ना.	०.१८	—	—	—	—	—	—	—	—	—
२] वीजेचा वापर.	—"	उ. ना.	६.२४	१९.८६	४१.५९	४२.०७	४४.५६	४७.६३	५४.३२	१११.९४	१२८.५८	
३] वीजेचा वापर. पुरवठा झालेली शहरे. खेडी.	संख्या	उ. ना.	६	८	८	८	८	८	८	८	८	८
—"	—"	उ. ना.	४७	५०१	१३८२	१४६०	१४८८	१५५४	१६१२	१६३२	१७२०	
नऊ. सहकार. [१] सहकारी संस्था.												
१] सहकारी संस्था.	संख्या		५९८	६१६	६०८	५३९	५४४	५४४	५२७	५२७	५२७	५२७
२] कृषी बिगर पतसंस्था.	—"		५९८	१०२	२८९	३८१	४०७	५२१	५८७	६६३	६७५	६८५
३] बिगर कृषी बिगर पतसंस्था.	—"		५९८	२०९	३१०	४०१	३३८	४१४	४४९	४८५	४८८	५०३
[२] सभासदांची संख्या.												
१] कृषी पतसंस्था.	संख्या		२७६९४	५९५७१	१२९३६८	२१४०३८	१७४८५८	२२१४२३	२३७५१५	२४०९५३	२२८७१२	२७०५१५
२] कृषी बिगर पतसंस्था.	—"		२७६९४	२०१०	३६६३२	उ. ना.	उ. ना.	७४०४६	८७०४६	९५१६१	उ. ना.	उ. ना.
३] बिगर कृषी बिगर पतसंस्था.	—"		२७६९४	१७८००	४३०१५	उ. ना.	उ. ना.	७५१९३	७३६१०	८५९२०	उ. ना.	उ. ना.
[३] खेळते भांडवल.												
१] कृषी पतसंस्था.	हजार रुपये		६६१५	१४००९	२४६१६३	३०९०३५	३०७५८२	५३१९९०	५८१८८९	६२८२४८	४३२४४९	४९६६८१
२] कृषी बिगर पतसंस्था.	—"		६६१५	५९५	१४७३५	उ. ना.	उ. ना.	१०४७४२	११३९८०	२०६४३९	उ. ना.	उ. ना.
३] बिगर कृषी बिगर पतसंस्था.	—"		६६१५	२४३२१	४५५५४	उ. ना.	उ. ना.	७३६३३	५५०२५	६१४४१	इ. ना.	उ. ना.
[४] विलेले कर्ज.												
१] कृषी पतसंस्था.	—"	उ. ना.	१०७८७	१३८४३२	१३३६९०	१३५८००	१४२९०८	१५५९९४	११२४६३	१०७६८५	११००४४	
२] कृषी बिगर पतसंस्था.	—"	उ. ना.	उ. ना.	उ. ना.	उ. ना.	उ. ना.	उ. ना.	उ. ना.	उ. ना.	उ. ना.	उ. ना.	
३] बिगर कृषी बिगर पतसंस्था.	—"	उ. ना.	उ. ना.	उ. ना.	१३६७	उ. ना.	उ. ना.	उ. ना.	उ. ना.	उ. ना.	उ. ना.	



१.	२.	३.	४.	५.	६.	७.	८.	९.	१०.	११.	१२.	१३.
दहा. शिक्षण.												
१] प्राथमिक.												
अ] संस्था.	संख्या	४६४	११६८	१६८१	१८४५	१८५४	१८६१	१८६१	१८७६	१८८३	१८९२	
ब] विद्यार्थी.	हजार विद्यार्थी	३५	८३	१३६	२२४	२०२	२०९	२१३	२२२	२६९	२७५	
क] शिक्षक.	संख्या	११८८	३००९	५१२०	५७००	५९६७	६२८०	६४४३	६५०६	६४०९	६९८०	
२] दुय्यम.												
अ] संस्था.	संख्या	२७	५९	१२५	१७३	१७३	१८३	२००	२२५	२४४	२४९	
ब] विद्यार्थी.	हजार विद्यार्थी	७	१८	३७	७१	११७	१२४	१८	१३२	१०२	१०९	
क] शिक्षक.	संख्या	२८०	८२७	१८०१	२४४५	२५४५	२७१४	२८२१	३०४५	३२३६	३४१०	
३] उच्च शिक्षण.												
अ] संस्था.	संख्या	—	४	११	१३	१३	११	१३	१५	१४	१५	
ब] विद्यार्थी.	हजार विद्यार्थी	—	१	३	७	८	उ. ना.	४	४	१९	१३	
क] शिक्षक.	संख्या	—	उ. ना.	३००	३२९	३२४	३३३	३५५	३६४	४०९	४३७	
४] साक्षरतेचे प्रमाण.												
अ] संस्थेचे पुरुष.	शेकडा प्रमाण.	—	३५.३४	४२.८७	५१.३०	५१.३०	५१.३०	५१.३०	५१.३०	५१.३०	५१.३०	
ब] स्त्रिया.	—	—	११.२७	१९.८६	२६.८२	२६.८२	२६.८२	२६.८२	२६.८२	२६.८२	२६.८२	
क] एकूण.	—	—	२३.४८	३१.६०	३९.३२	३९.३२	३९.३२	३९.३२	३९.३२	३९.३२	३९.३२	
५] ६ ते ११-वयोगटातील शाळेत जाणा-या मुलांचे प्रमाण.												
अ] मुले.	शेकडा प्रमाण.	—	—	—	—	—	—	—	—	—	—	
ब] मुली.	—	—	—	—	—	—	—	—	—	—	—	
क] एकूण.	—	—	—	—	—	—	—	—	—	—	—	

१.	२.	३.	४.	५.	६.	७.	८.	९.	१०.	११.	१२.	१३.
<b>६] ११ ते १४ वयोगटातील शाळेत</b>												
<b>जाणा-या शाळांचे प्रमाण.</b>												
अ] मुले.	शेकडा प्रमाण	---	---	---	---	---	---	---	---	---	---	---
ब] मुली.	"	---	---	---	---	---	---	---	---	---	---	---
क] स्कूल.	"	---	---	---	---	---	---	---	---	---	---	---
<b>अकरा. सार्वजनिक आरोग्य.</b>												
१] दवाखाने.	संख्या	८	३३	५७	४२	५५	५५	५५	५५	५५	५५	५५
२] रुग्णालय.	"	१२	११	११	१३	१३	१३	१३	१३	१३	१३	१३
३] प्राथमिक आरोग्य केंद्रे.	"	---	७	१४	१७	१८	१८	१८	१८	५३	५३	५३
४] खाटांची संख्या.	"	१०२	२८३	४५६	७६५	७१८	७६४	७६४	७६४	७७४	७७४	७७४
५] दर लाख लोकसंख्येमागे खाटांची संख्या.	"	१२	२६	४६	५५	४२	४४	४४	४४	४४	४४	४४
<b>६] उपचार केलेले रुग्ण.</b>												
अ] बाह्य रुग्ण.	हजारांत	२६४	५८७	७४२	२४२	१३०६	८२७	२८७	२८१	११६१	१०६	१०६
ब] आंतर रुग्ण.	"	४	११	२५	५४	५०	३८	३७	६०	१३३	१८	१८
७] जन्म दर.	दर हजारी	३७.१३	४२.७७	३८.४५	३०.५३	३१.०२	१६.२८	१६.७१	१६.२८	१६.१८	१८.८०	१८.८०
८] मृत्यू दर.	"	२२.६४	१२.७२	२२.२४	२.०२	१०.३७	४.५१	५.२४	४.५१	६.०२	५.४	५.४
<b>बारा. वाहतूक आणि दळणवळण.</b>												
१] रस्त्यांची लांबी [नगर परिषद वगळून].	कि.मी.	४२०	१२७२	२२२४	४४४४	४४३३	४५०७	४५३२	४३८२	३२६२	५१०	५१०
२] शंभर चौरस कि.मी. क्षेत्रफळामागे असणारी रस्त्यांची लांबी.	"	३६.२५	२४.६२	१६४.७४	३१२.१२	---	३३.१७	३३.३६	३२.६१	३२.६१	३२.६	३२.६
३] दर लाख लोकसंख्येमागे असणारी रस्त्यांची लांबी.	"	५२.५२	११६.४८	१६१.१३	३१२.१२	---	२५२	२६१	२५३	२५३	२५३	२५३

तक्ता क्रमांक : १५.१० [ पूढे चालू..... ]

-१९७-

१.	२.	३.	४.	५.	६.	७.	८.	९.	१०.	११.	१२.	१३.
४] रेल्वे मार्गाची लांबी.	कि.मी.	८२	८२	८२	८२	८२	८२	८२	८२	८२	८२	८२
५] डांकघरे.	संख्या	९५	२१६	२८४	२३४	३३५	३३८	३४९	३५२	३५१	३५१	३५१
६] तारघरे.	—"	७	८	१३	१३	१३	१३	१३	१३	१३	१३	१३
७] निर्गमित केलेले रेडिओ परवाने.												
अ] नविन.	संख्या	उ.ना.	३	११३	१२	३	उ.ना.	उ.ना.	उ.ना.	उ.ना.	उ.ना.	उ.ना.
ब] नुतनीकरण.	हजारांत	—"	उ.ना.	उ.ना.	उ.ना.	उ.ना.	उ.ना.	उ.ना.	उ.ना.	उ.ना.	उ.ना.	उ.ना.
तेरा. सामूहिक विकास.												
अ] सी.पी.ए. पॅटर्न.	संख्या	९	१५	१५	१५	१५	१५	१५	१५	१५	१५	१५
ब] अंतर्भूत गांवाची संख्या.	—"	१९१३	१९२४	१९३१	१९३१	२००५	२००५	२००५	२००५	२००५	२००५	२००५
क] अंतर्भूत लोकसंख्या.	हजारांत	६९१	९६०	१२३०	१४७५	१४७५	१४७५	१४७५	१४७५	१४७५	१४७५	१४७५
चौदा. स्थानिक स्वराज्य संस्था.												
१] पंचायत समिती.	संख्या	—	—	१४	१४	१४	१४	१४	१४	१४	१४	१४
२] ग्रामपंचायत.	—"	१८४	८७२	११११	११२१	११२४	११२४	११२६	११२६	११२६	११२६	११२६
३] नगर परिषद.	—"	८	८	८	८	८	८	८	८	८	८	८
पंधरा. इतर.												
१] अधिकीजांची संख्या.	संख्या	१४	१६	३६	९८	११४	१३०	उ.ना.	उ.ना.	१७१	१८२	१८२

आधार :- अर्थ व सांख्यिकी संचालनालय, मुंबई.