

फरवरी
१९८६

उपयोगकर्ता



जिल्हा सामाजिक व आर्थिक समालोचन

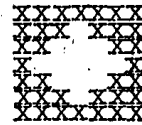


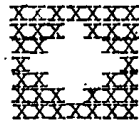

१९८६-८७

चंद्रपूर जिल्हा




अर्थ व सांख्यिकी संचालनालय
महाराष्ट्र शासन
मुंबई


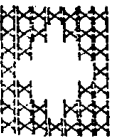
[फक्त कार्यालयीन उपयोगाकरीता]



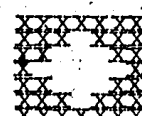
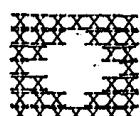
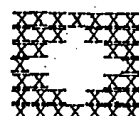
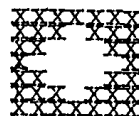
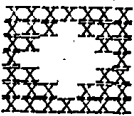
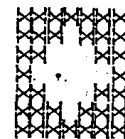
जिल्हा सामाजिक व आर्थिक समालोचन



जिल्हा :- चंद्रपूर



११२२६-६७



जिल्हा सांख्यिकी कार्यालय,
अर्था व सांख्यिकी संचालनालय,
महाराष्ट्र शासन,
नियोजन विभाग,
चंद्रपूर.

जिल्हा सांख्यिक व आर्थिक समालोचन १९८६-८७

शुद्धी-व्यय

अ.क्र. :	बाब/तक्ता क्र.	पृष्ठ क्र.	परिच्छेद संख्या क्र.	श्रेणी	एक	वरीपर
१.	बुद्धीक्षेत्रात खिळा	३	३ व ४	४	अस्पष्ट/अस्पष्ट	१०६८/३०९१९
	<u>भाग - २</u>			५	अस्पष्ट	६५६
	<u>तक्ते.</u>			६	अस्पष्ट	८६
२.	१.२	२	४	१६	अस्पष्ट	१९५
३.	१.८	११	४	४	अस्पष्ट	१७५७२०
				५	अस्पष्ट	१७०२०५
				६	"	५५१५
४.	३.७	३१	१०	१	अस्पष्ट	२०५२
५.	११.२	११५	५	२	अस्पष्ट	१४०
				३	"	१९०
				४	"	६२
				५	"	३००
				७	"	६२
६.	११.१२	१३५	५	२, ३, ४, ६ व १०	अस्पष्ट	१००, २०.१ १४.७, २५८७ व ६१५
७.	१७.१	१४७	९	-	अस्पष्ट	सुहकारी बका.

जिल्हा सामाजिक व आर्थिक समालोचन

१९८६-८७

हस्तीक्षोपात जिल्हा

अनु. क्र.	वा. ब.	परिमाण	जिल्हा	महाराष्ट्र
१.	२.	३.	४.	५.
एक] प्राकृतिक रचना				
अ] भौगोलिक स्थान				
१]	उत्तरे अक्षांश	अंश	१८.४१ ते २०.५५	१६.४ ते २२.४
२]	पूर्व रेखांश	अंश	७८.४८ ते ८०.५५	७२.६ ते ८०.९
ब] हवामान				
तपमान				
१]	किमान	सेल्सिअस	६.२	उ. ना.
२]	कमाल	"	४५.२	उ. ना.
३]	पजन्य [सरासरी]	मि. मि.	१२०८	उ. ना.
क] प्रशासकीय विभाग				
१]	तालुके	संख्या	१०	३०३
२]	पंचायत समित्या	संख्या	१०	२६८
३]	टंचाई ग्रस्त तालुके [१९८५-८६]	संख्या	१०	१३०
४]	एकात्मिक गा.जी.गा विकास प्रकल्प गट	संख्या	१०	२९८
५]	शहरे	संख्या	७	३०७
६]	गावे [एकूण] १९८१ जनगणनेनुसार	संख्या	१७४३	४९८३३
१]	वस्ती नसलेली	संख्या	३१९	२४७९
२]	वस्ती असलेली	संख्या	१४२४	३९३५४
७]	क्षेत्रफळ	चौ. कि. मी.	१०६९४.९	३०७६९०
दोन] प्रशासकीय संस्था				
१]	पंचायत समित्या	संख्या	१०	२९८
२]	महानगरपालिका	संख्या	निरंक	११
३]	नगर परिषदा	संख्या	४	२१६
४]	कटक मंडळे	संख्या	निरंक	७
५]	गा.पंचायती [३१.३.८७]	संख्या	७८९	२४७०७
६]	पोलीस स्थानके [३१.३.८७]	संख्या	१८	७८४
७]	पोलीस आऊट पोस्ट [३१.३.८७]	संख्या	२८	११९१
तीन] लोकसंख्या [१९८१]				
१]	गा.जी.गा लोकसंख्या	आकडे हजारात	११७३	४०७९१
२]	नागरी लोकसंख्या	"	२४६	२१९९३
३]	एकूण लोकसंख्या	"	१४१९	६२७८४
४]	अनुसूचित जातीची लोकसंख्या	"	९०	४४८०
५]	अनुसूचित जातीच्या लोकसंख्येची टक्केवारी	टक्केवारी	६.३९	७.१४
६]	अनुसूचित जातीची लोकसंख्या	आकडे हजारात	३००	५७७२
७]	अनुसूचित जातीच्या लोकसंख्येची टक्केवारी	टक्केवारी	२१.०७	९.१९
८]	सुभ्र	आकडे हजारात	७३४	३२४१५

१.	२.	३.	४.	५.
१२]	स्त्रिया	आकडे हजारत	६९५	३०३६२
१०]	स्त्रिया-सुखाने प्रमाण	१००० सुखाने- मध्ये स्त्रियांचे प्रमाण	९६०	९३७
११]	घनता	दर चौ. कि. मी. क्षेत्रातील लोकसंख्या	१३३	२०४
१२]	<u>साक्षरतेचे प्रमाण</u>			
१]	सकुण	टक्केवारी	३२.२३	७७.१८
२]	सुखा	टक्केवारी	५१.४४	५८.७९
३]	स्त्रिया	टक्केवारी	२६.५९	३४.७९
७]	राज्यांमध्ये जिल्ह्यांचा क्रमांक	संख्या	२३	-
चार]	<u>कृषी [१९८५-८६]</u>			
x १]	भौगोलिक क्षेत्र	हजार हेक्टर	१०९२	३०७५८
x २]	जंगल व्याप्त क्षेत्र व त्याची भौगोलिक क्षेत्रासाठी टक्केवारी	"	३७० [३३.८८]	५३५० [१७.३९]
x ३]	शोथीला उपलब्ध नसलेली जमीन [१९८५-८६]			
अ]	पिगर शोथी वापराखालील जमीन	हजार हेक्टर	३८	१०७९
ब]	पडीत आणि लागवडीलायक नसलेली जमीन	"	५६	१७१६
क]	सकुण	"	९४	२७९५
x ४]	पडीत जमीनी व्यतिरिक्त लागवड न केलेली इतर जमीन [१९८५-८६]			
१.	कायम गुरेचरणा आणि इतर	हजार हेक्टर	३७	१५४७
२.	झाडे झाडनाखालील जमीन	"	८	१७९
३.	लागवडी योग्य परंतु पडजमीन	"	५०	१०२३
x ५]	<u>पडीत जमीन [१९८५-८६]</u>			
१.	चालू पड	हजार हेक्टर	२१	८४२
२.	इतर पड	"	२५	९९१
x ६]	<u>पिकाखालील क्षेत्र</u>			
१.	पिकाखालील निव्वळ क्षेत्र	हजार हेक्टर	४८८	१८०३१
२.	दुसोटा क्षेत्र	"	३४	२२३०
३.	सकुण पिकाखालील क्षेत्र	"	५२२	२०२६१
x ७]	<u>ओलित क्षेत्र</u>			
१.	निव्वळ ओलित क्षेत्र	हजार हेक्टर	८१	१८८१
२.	सकुण ओलित क्षेत्र	"	८५	२४६२
८]	महत्वाच्या पिकाखालील क्षेत्र [१९८६-८७] [अन्नधान्ये]	हजार हेक्टर	३९३	१३६६२
९]	वहित धारणा जमिनी [१९८०-८१] [अतिन]			
१.	२ हेक्टर पेक्षा कमी	संख्या [००]	८८९	३७६६८
२.	२ ते १० हेक्टर	संख्या [००]	७९७	३०७७५
३.	१० हेक्टर पेक्षा जास्त	संख्या [००]	६९	३१८२

x = माहिती अस्थायी आहे.

क्र.	विवरण	एकक	प्रमाण	मूल्य	टिप
१०]	जमीन महसूल सुट्टी [१९८६-८७]	लाखा	५.१५	२९६८	
११]	जिल्हा परिषदाचा उत्तर [१९८६-८७]	हजार	१३३८	उ. ना.	
१२]	प्रांत शासनाचा उत्तर [१९८६-८७]	हजार	१९१	उ. ना.	
कांच]	सुरवधान [सुरवधान गुणवत्ता १९८३]				
१]	सुरवधान	संख्या	१०६८	३०९१९	
२]	साई व पेल		६७६	१६१६१	
३]	सुरवधान व रेडे		८६	३९७२	
४]	सुरवधान		४१	२६७१	
५]	सुरवधान		२३१	७७०५	
६]	कोपड्या व बदके		८१५	१९८४४	
सहा]	सहाकार [१९८६-८७]				
१]	सहाकारी संस्था	संख्या	११९०	८३४६०	
२]	प्राथमिक कृषी सहाकारी पत संस्था	संख्या	५१५	१८३७७	
३]	प्राथमिक कृषी सहाकारी पत संस्थाची सहाकारी पत संस्था	संख्या	९५	६५१८	
४]	दुग्धा शाळा संस्था [१९८६-८७]	संख्या	११३	१२७०३	
५]	प्राथमिक कृषी पत संस्थानी दिलेले कर्ज [स्वयं कोटीत]		४.०३	४८०	
सात]	जुलसिंचन				
१]	गुर्ग झालेले पाटवधारे प्रकल्प व लोखालील लाभ क्षेत्र [३० जून १९८५ रोजी]		३०.६		
१.	मोठे प्रकल्प लाभ क्षेत्र	संख्या	निरंक	१६	
		हजार हेक्टर	निरंक	उ. ना.	
२.	मध्यम प्रकल्प लाभ क्षेत्र	संख्या	६	४०	
		हजार हेक्टर	८४	उ. ना.	
३.	लघु प्रकल्प [गुठ भाग] लाभ क्षेत्र	संख्या	२७ [राज्य स्तरीय]	१३०३	
		हजार हेक्टर	९	उ. ना.	
४.	सिंचन विहीरी खाती भाजणारे क्षेत्र [१९८५-८६]	हजार हेक्टर	२	१०६३	
आठ]	उद्योग				
१.	नोंदणीकृत कारखाने [१९८६ अखोर]	संख्या	२४९	२३८८९	
२.	नोंदणीकृत चालू कारखाने [१९८६ अखोर]	संख्या	२२५	१९९६६	
३.	साखार कारखाने चालू असलेले [१९८६] [खाजगी धारून]	संख्या	निरंक	१११	
४.	साखारेचे उत्पादन [१९८६]	हजार मे. टन	निरंक	२३८८	
५.	सर्व सुत गिरण्याची संख्या [१९८६]	संख्या	१	१३३	
नऊ]	वीज				
१.	विज पुरवठा केलेली वाहरे व खोडी [३१.३.८७]	संख्या	१२५०	३७६३६	
२.	विद्युतीकरण झालेल्या गावांची संख्या [८५-८६]	संख्या	१२४३	उ. ना.	
३.	विज पुरवठा केलेले पंच संघ [३१.३.८७]	संख्या	५३६२	११२४७६	
४.	गोचर गॅस संपत्रे	संख्या	९०४२	उ. ना.	

दुष्टीक्षोपात जिल्हा [पुढे चाल]

क्र.सं.	विवरण	संख्या	उ. ना.
दहा] तांत्रिक आरोग्य [१९८६]			
१.	सुगाळी	संख्या	११
२.	दवाखाने	संख्या	१९२७
३.	प्राथमिक आरोग्य केंद्रे	संख्या	५८
४.	प्राथमिक आरोग्य केंद्रे	संख्या	उ. ना.
५.	एजातिके बाबत विज्ञान योजना गट	संख्या	८१
६.	अभंगावाडीत उ.स्थित राहणारी मुले	संख्या	उ. ना.
अकरा] शिक्षण [३३ सप्टेंबर १९८६ रोजी]			
१.	सकुण प्राथमिक शाळा	संख्या	१७७९
२.	एक शिक्षणी शाळा	संख्या	५१२
३.	प्राथमिक शाळेतील विद्यार्थी	संख्या हजारात	२१६
४.	प्राथमिक शाळेतील शिक्षक	संख्या हजारात	५
५.	प्रत्येक शिक्षकांमार्गे प्राथमिक शाळेतील विद्यार्थी	संख्या	४१
बारा] दुय्यम शिक्षण [३०.९.८६ रोजी]			
१.	दुय्यम शाळा	संख्या	१६६
२.	शाळेतील सकुण विद्यार्थी [दुय्यम]	संख्या हजारात	१०७
३.	शाळेतील शिक्षक	संख्या हजारात	३
४.	प्रत्येक शिक्षकांमार्गे दुय्यम शाळेतील विद्यार्थी	संख्या	३५
तेरा] उच्च शिक्षण [३०.९.८६]			
१.	संस्था	संख्या	१४
२.	सकुण विद्यार्थी	संख्या हजारात	१६
चौदा] अ) प्रौढ शिक्षण			
१.	प्रौढ शिक्षण केंद्रे	संख्या	४३०
२.	प्रौढाची उपस्थिती	संख्या	१७२००
ब) तांत्रिक शिक्षण			
१. औद्योगिक प्रशिक्षण संस्था १९८५-८६ [१९८६]			
१.	शासकीय व शासन सहाय्यित [अ] इतर [खाजगी]	संख्या	४
२.	शासकीय व शासन सहाय्यित औद्योगिक प्रशिक्षण संस्थांमध्ये सध्या झालेल्या जागा.	संख्या	उ. ना.
३.	तांत्रिक व व्यावसायिक शिक्षण संस्था	संख्या	उ. ना.
१]	शासकीय व शासन सहाय्यित	संख्या	१०
२]	इतर [खाजगी]	संख्या	उ. ना.
४.	शासकीय तांत्रिक व व्यावसायिक शिक्षण संस्थांची प्रवेश क्षमता.	संख्या	२६१७
५.	अध्यापकांची संख्या	संख्या	उ. ना.
पंधरा] परिवहन आणि वसवावस्था			
१.	सकुण रेल्वे मार्ग [३१ मार्च ८७] लांबी	कि. मी.	२७७
२.	रस्त्यांनी जोडलेली गावे	संख्या	उ. ना.
x ३.	सकुण रस्त्यांची लांबी [पुष्कळित] ३१.३.८७	कि. मी.	२०७५
४.	राज्य व्हायगांची लांबी ३१.३.८७	कि. मी.	निरंक
५.	राज्य व्हायगांची लांबी ३१.३.८७	कि. मी.	५९२

x = गाळीची सुधारणीत आहे.

हस्ताक्षरीय जिल्हा [गुढे चाल]

-५-

१.	२.	३.	४.	५.
६.	महत्वाच्या जिल्हा रस्त्यांची लांबी ३१.३.८७	कि.मी.	५४६	२६८३८
७.	हतर जिल्हा रस्त्यांची लांबी ३१.३.८७	कि.मी.	८५१	२९५६७
८.	गाामीग रस्त्यांची लांबी ३१.३.८७	कि.मी.	२३०४	८४२२४
तोळा]	पिण्याच्या पाण्याचा पुरवठा [१ एप्रिल रोजी]			
	<u>कुठीग गावाची संख्या</u>	संख्या	५९१	६०१३
	१. डोड्यांना केलेला पुरवठा	संख्या	३०१	उ.ना.
	अ] नळाचा पाणीपुरवठा	संख्या	१५	उ.ना.
	ब] कुप नाला	संख्या	२५२	उ.ना.
	क] विडिर	संख्या	४०	उ.ना.
	२. टँकर्स किंवा वैलगाडीने पाणीपुरवठा केला जाणारी गावे	संख्या	३२	उ.ना.
	३. जोजेत समाविष्ट करावयाची गावे	संख्या	२५०	उ.ना.
सतरा]	<u>घारबांधणी</u>			
	भाषीहीन कामगारांसाठी बांधलेल्या झोपड्या एकात्मिक गाामीग कार्यक्रम.			
	१. राजस्व	संख्या	१०२	उ.ना.
	२. रा.गा.रो. कार्यक्रम	संख्या	१०९	उ.ना.
	३. गा.भू.रो.ह. कार्यक्रम	संख्या	४५९	उ.ना.
अठरा]	१] दारिद्र्य रेडोखालील कुटुंबे [१९८२-८३]	संख्या लाखांत	१.१९	४१
	२] मार्च १९८५ पर्यंतचे लाभार्थी	संख्या	२२५०३	उ.ना.
	३] १९८६-८७ मधील लाभार्थी	१] जने संख्या	२५८७	१०८७४
		२] नैविन संख्या	३४४८	१२९३६५
एकोण-	<u>रोजगार निर्धिति</u>			
वीस]	१] रोजगार हमी योजना	कोटी मनुष्य दिवस	०.२६	१८.७६
	२] राष्ट्रीय गाामीग रोजगार कार्यक्रम	"	०.०७	२.३८
	३] गाामीग भाषीहीन रोजगार हमी कार्यक्रम	"	०.०४	२.३३
वीस]	<u>आदिवासी कल्याणकारी योजना</u>			
	आदिवासी करिता आश्रमशाळा विद्यार्थी	संख्या	२२३४	उ.ना.
एकवीस]	<u>सागास वर्गीयांसाठी कल्याणकारी योजना</u>			
	१] सागास वर्गीयांसाठी वसतिगृहे	संख्या	५०	उ.ना.
	२] वसतिगृहात राहणारे विद्यार्थी	संख्या	१५६०	उ.ना.
बावीस]	<u>जिल्हा नियोजन</u>			
	१] वार्षिक योजनेतील सर्वसाधारण तरतुद [१९८६-८७]	कोटी रुपये	१५.०१	१९६४
	२] अनुसूचित धारण काढण्यासाठी तरतुद [१९८६-८७]	[कोटी रुपये]	१२.२१	३५०
तेविस]	<u>नागरी पुरवठा</u>			
	१] रास्त भावाची दुकाने [१९८६ अखोर]	संख्या	८४९	३३३८९
	२] साठा [एकूण] [१९८६-८७]	संख्या [टन]	उ.ना.	५७५५०८
	३] शारातील गुदाभे	संख्या	उ.ना.	उ.ना.

टीप :- उ. ना. = उपलब्ध नाही.

आधार :- जिल्हा सांख्यिकी कार्यालय, चंद्रपूर.

भाग - १

समालोचन

१९८६ - ८७

प्रास्ताविक

आज चंद्रपूर हे नांव प्रचलित असलेल्या चंद्रपूर जिल्हा हा प्राचीन काळात "लोकापुरा" या नांवाने ओळखाल्या जात असे. याचेय नावांतर कांही काळानंतर "हंद्रपूर" आणि त्यानंतर चंद्रपूर असे झाले. ब्रिटिशांच्या कारकिर्दीत हा जिल्हा चंद्रपूर रेंजची चांदा या नांवाने ओळखाल्या जाऊ लागला. सन १९६३ मध्ये याचे चांदा हे नांव बदलून पुन्हा "चंद्रपूर" हे जुळ नांव ठरवण्यांत आले. अशा प्रकारे आज हा जिल्हा "चंद्रपूर" या नांवाने ओळखाल्या जातो. पैरागड, कोसला, भद्रावती आणि मार्कंडा ही या जिल्ह्यातिल प्राचीन स्थाळे होत. या प्रदेशावर व-याच काळात हिन्दु आणि पुध्द राजांची सत्ता होती. या भागावर राज्य करित असलेल्या पैरागडच्या माना राजाकडून नवव्या शतकांत गोंड राजांनी सत्ता हस्तगत केली. सन १२४० ते १७५१ यावेतो म्हणजे येथे मराठ्यांची सत्ता प्रस्थापित होईपर्यंत गोंड राजांचीच सत्ता होती. मराठे राजे रघुजी भोसले हे सन १८५३ मध्ये वीनावारस मृत्यु पावल्या नंतर नागपुर प्रांतातिल चंद्रपूर हे ब्रिटिश साम्राज्याला जोडण्यांत आले. चंद्रपूर येथील जिल्हा हा गोंड राजांचे कारकिर्दीत वल्लारशा या गोंड राजानेच पांधला.

सन १८५४ पासून चंद्रपूर जिल्हा हा स्वतंत्र जिल्हा म्हणून गंगाल्या जाऊ लागला. सन १८७४ यावेतो या जिल्ह्यांत भुल, वरोरा, व वृहस्पूरी या तीन तहसिली होत्या. त्यानंतर सन १८७४ मध्ये मद्रास राज्यांतिल गोदावरी जिल्हा संयुक्तांत आंगल्या जावून त्यांतिल चार तहसिली चंद्रपूर जिल्ह्याला जोडण्यांत येवून या तहसिलीचे मुख्यालय सिरोंचा ठेवण्यांत आले. सन १९०५ मध्ये गडचिरोली मुख्यालय असलेली नवीन तहसिली निर्मागि करण्यांत आली. सन १९०७ मध्ये नव्यानेच निर्मागि झालेल्या दुर्ग जिल्ह्यास चंद्रपूर जिल्ह्यांतिल जमीनदारीचा काही भाग स्थानांतरीत करण्यांत आला. याच सर्वां लोअर सिरोंचा तहसिलीतिल चेरला, अलवका आणि नुगुर या तीन विभागांचा जवळजवळ १५६० चौ. फि. मि. हिस्ता रंगन मद्रास राज्याला स्थानांतरीत करण्यांत आला. त्यानंतर सन १९११ ते १९५५ या काळांत जिल्ह्याच्या सीमेमध्ये अगर त्यांतिल तहसिलीमध्ये कोयातेही फेरबदल झाले नाहीत.

सन १९५६ मधील राजपुनर्रचनेचा परिणाम म्हणून पूर्वी मध्य प्रदेशांत असलेला हा जिल्हा गुंजई राज्यांत स्थानांतरित करण्यांत आला. याच वर्गां डैदरावाद राज्यांतिल आदिलाबाद जिल्ह्यांतिल राजुरा तहसिल ही नादेड जिल्ह्यास स्थानांतरीत करण्यांत आली. त्यानंतर ती नादेड जिल्ह्यांतून वगळून सन १९५९ मध्ये चंद्रपूर जिल्ह्यास जोडण्यांत आली. सन १९६० मध्ये महाराष्ट्र राज्याची निर्मिती झाल्यानंतर चंद्रपूर जिल्हा हा महाराष्ट्र राज्याचा एक जिल्हा म्हणून गंगाल्या जाऊ लागला. यावेळी चंद्रपूर जिल्ह्यांत एकुलता सहा तहसिली होत्या. हा जिल्हा आकारमानाने संपूर्ण भारतात दुस-या व म्हा-राष्ट्रांत पहिल्या क्रमांकाचा होता. दिनांक १ मे १९८१ पासून जिल्ह्यांतिल सर्व पंचायत समित्यांना तहसिलीचे स्थान प्राप्त झाले. त्यानुसार यावेळी जिल्ह्यांत सहा रेंजची एकुलता १८ तालुके निर्मागि झालेत. त्यानंतर प्रशासकीय तोषीसाठी या जिल्ह्याचे दिनांक २६.८.१९८२ रोजी विभाजन करण्यांत येवून गडचिरोली,

धानोरा, आरपोरी, कुरखोडा, चांगोर्गी, तिरोंदा, अहेरी, व एटावली या आठ तहसिली नवीन निर्माण झालेल्या गडचिरोली जिल्ह्यात समाविष्ट झाल्यात. वरिगाणी चंद्रपूर जिल्हा हा केंदूर, जुल, गोंडपिपरी, वरोरा झार्दावती, चिजुर, प्रम्वपूरी, नागझिड, तिंदेवाही व राजुरा या १० तहसिली जिल्हून अस्तित्वांत राहिला.

१. स्थान व धार्मिक स्थाने

१.१ धार्मिक स्थान :-

चंद्रपूर जिल्हा हा महाराष्ट्र राज्याच्या दक्षिण-पूर्व भागांत १४.११ व २०.५० उत्तर अक्षांश आणि ७८.१८ व ८४.५५ पूर्व रेखांश यांमध्ये वसरलेला आहे. या जिल्ह्याच्या उत्तरेला झंडारा, नागपूर व वर्धा हे जिल्हे असून पूर्वेस नवनिर्मित गडचिरोली जिल्हा आहे. दक्षिणेस आंध्र प्रदेशाच्या आदिलाबाद जिल्हा असून पूर्व तीसा वैनगंगा नदीने भर्षादीत करून पश्चिम व दक्षिण तीरांचे रेखांकन वर्धा व वैनगंगा नद्या आणि नागिफळ टोकड्यांनी केले आहे. निसर्गाने चंद्रपूर जिल्ह्याला समृद्ध व सुषिक जमीन, निरक्षित वसाहत, अखांड वाहणा-वा कोठ्या नद्या व नाले तसेच सुमारे ४१ टक्के क्षेत्रफळ व्यापणारी वनश्रींची हिरवीगार छात्री विपुल सुरुप्रकाशा आणि खानीज संपत्तीचे भाव्य साठे याचे वरदान दिले आहे.

१.२ क्षेत्र व प्रशासकीय विभाग

१०६९५ चौ. कि.मि. क्षेत्रफळ असलेला हा जिल्हा आकारमानाने महाराष्ट्र राज्यांत १४ व्या क्रमांकावर असून त्याखालील क्षेत्र हे राज्याच्या एकूण क्षेत्रफळाच्या [३०७६१० चौ. कि. मि.] ३.४८ टक्के आहे. जिल्ह्यांत एकूण १० तहसिली असून त्यांची नावे अशी १] चंद्रपूर २] जुल ३] गोंडपिपरी ४] वरोरा ५] झार्दावती ६] चिजुर ७] प्रम्वपूरी ८] नागझिड ९] तिंदेवाही व १०] राजुरा. जिल्ह्याचे मुख्यालय चंद्रपूर येथे असून त्याचे सुवर्द्धासून अंतर ८७६ कि. मि. आहे.

जिल्ह्यांत १९८१ चा जनगणनेनुसार एकूण १७८४ गावे असून त्यापैकी १४६५ आवादींची व उर्वरित ३१९ उजाड आहेत.

सत्तेचे विकेंद्रिकरण करण्याच्या उद्देशाने अतिस्तत्वात आलेल्या वहा संघात तजिती या जिल्ह्यांत कार्यरत असून उपरोक्त वहा हि सुनरचित तहसिलीच्या ठिकाणी त्याचे मुख्यालय आहे. त्याचेभास्त एकात्मिक ग्रामीण विकासचा कार्यक्रम राबविण्यांत येत आहे. सन १९८६-८७ या वर्षात जिल्ह्यांत एकूण ७८९ गावसंघाती आहेत.

या जिल्ह्यांत एकूण ७ नगरांचा समावेश असून त्यापैकी चंद्रपूर, बल्लारपूर, वरोरा व राजुरा या ४ नगरांना नगरपरिषदा आहेत. जिल्ह्यांतिल एकूण ७८९ गा. पं. मधील सदस्यांची संख्या ७२७२ आहे. जिल्ह्यांत एकूण १० निबंधित बाजारपेठा असून त्या चंद्रपूर, वरोरा, झार्दावती, प्रम्वपूरी, जुल, गोंडपिपरी, नागझिड, राजुरा, चिजुर व तिंदेवाही या ठिकाणी आहेत.

१.३ प्राकृतिक रचना

जिल्ह्याचा उत्तरेकडील भाग हा दक्षिणेकडील भागाच्या मानाने काहिता रुंद आहे. स्वाभाविकरित्या या जिल्ह्याचे खालीलप्रमाणे ३ भाग वाडता येतील.

- १] मुल-चिचुर टेकड्यांचा भाग
- २] वधार्ता-वैनगंगा नद्यांचे सखल मैदान
- ३] चांदूरगडचा डोंगराळ भाग

जिल्ह्याच्या उत्तरेकडील भाग उंच आहे. या उंच भागांना चिचुर, देरजागड-मुल टेकड्या म्हणतात. चांदूर तहसिलीत दक्षिणेकडील "चांदूरगड" नावाचे डोंगर आहे.

१.४ भूगर्भ रचना

या जिल्ह्यांतिल बहुतांश क्षेत्रांमध्ये दख्खान प्रस्तर-लाव्हांचा समावेश आहे. यांतच काही ठिकाणी क्वार्ट्झ, अभिधास्ट, कॅल्साईट, अॅगिट व जॅस्पर. चांदूरखोली खानीजे अंतर्भूत असल्याचे आढळते. हे थार असलेले खाडक सांधा-रंगातः काळ्या पांढ-या व काळसर, हिरवट, व भुरकट अशा रंगाचे आहेत. आढळून येणा-या प्रस्तरांमध्ये चुनखोडी व वाळू यांचे मातळ थार आहेत. दक्षिणेकडील क्षेत्रांतिल जमीन ही काळीची असून त्यांत अॅल्युमिना, कार्बोनेट ऑफ कॅल्शियम अँड मॅग्नेशियम तसेच काही प्रमाणांत पोटॅश, नॅत्रा व स्फुर यांचा समावेश आहे. ही जमीन सुपिक आहे. इतरत्र जमीन ही लाल रंगाची असून ती काळ्या जमिनीच्या मानाने कमी सुपिक आहे.

१.५ नद्या :-

पूर्वीच्या अविभाजित चंद्रपूर जिल्ह्यांत वैनगंगा, वधार्ता, प्राग्गहिता इंद्रावती व गोदावरी ह्या मुख्य नद्या होत्या. प्राग्गहिता, इंद्रावती व गोदावरी या नद्या विभाजनानंतर गडचिरोली जिल्ह्यांत अंतर्भूत झाल्या असून वैनगंगा नदी ही दोन जिल्ह्यांची सीमा आहे. जिल्ह्यांतून वाहत जाणारी वधार्ता ही सर्वांत मोठी नदी असून हिलाच पुढे वैनगंगा व ईरई ह्या नद्या मिळतात. या नद्यांचा संगम वढा या गावाजवळ होतो. वधार्ता, ईरई व अंधारी या जिल्ह्यांतिल मुख्य नद्या होत.

तलाव :-

जिल्ह्यांत अनेक मोठमोठे तलाव आहेत. नलेश्वर, तांडोवा, आसोला-गेंदा, सिंदेवाही, जुनोना व घोडझारी हे जिल्ह्यांतिल मुख्य तलाव होत.

१.६ वने :-

चंद्रपूर जिल्ह्याचा ३४ टक्के भाग वनव्याप्त असून त्याची सविस्तर माहिती परिच्छेद ३ मध्ये दिली आहे.

१.७ हवामान व पर्जन्या

सर्वाधारगणनो. जिल्ह्याचे हवामान निम्न आहे. म्हणजेच उन्हाळांत अति उष्णता व हिवाळांत अति धांडी असते. साधारणपणे सप्टेंबर व नोव्हेंबर महिन्यांत जास्त उष्णता असते. तर सप्टेंबर व जानेवारी या महिन्यांमध्ये कडाक्याची धांडी असते. तुंगभद्रा राज्यांत चंद्रपूर जिल्ह्याचे हवामान सर्वाधिक उष्ण असते असे समजावतात तरकत नाही. येथील सर्वाधिक नोंद केला गेलेला १८ ते १८९७ रोजी ९८.४ से. इतके उष्णता मान होते. तसेच हिवाळांतिल आतापावेतो कमीत कमी नोंद केला गेलेला तापमान ३.८ से. असून १० जानेवारी १८९९ रोजी त्याची नोंद झाली.

पर्जन्या :-

पर्जन्याच्या दृष्टीने नैऋत्य मोसमी वारे हाच मुख्य आधार असून जिल्ह्याचे सरासरी पर्जन्यामान १२१९ मि. मि. आहे. जिल्ह्यांतिल बहुतेक भाग निश्चित स्वस्वाच्या पावसाच्या गट्ट्यांत येतो. साधारणपणे जुन ते सप्टेंबर महिन्यांत पाऊस पडतो.

१.८ जमिन :-

वर्धा व पैगंगा गांच्या सखल प्रदेशांतिल जमीन ही सर्वात अधिक सुषिक आहे. जमिनीच्या प्रकाराच्या विचार करता जिल्ह्यांत वरीच विविधाता आढळून येते. जिल्ह्यांतिल जमिनीचे विविधा प्रकार असून ते काळी जमीन, कन्हार, मोरान्ड, रेटाड, किंवा परडी आणि वांदरी इत्यादि स्थानिक नांवाने ओळखल्या जातात.

२. लोकसंख्या

२.१

१९८१ च्या जनगणनेनुसार जिल्ह्याची एकूण लोकसंख्या १४१८३०६ असून त्यांपैकी पुरुष ७२४३०० व स्त्रिया ६९४१०६ आहेत. नागरी लोकसंख्येचे एकूण लोकसंख्येची शकडा प्रमाण १७.३६ इतके आहे. तसेच १९७१-८१ च्या कालावधीतिल ~~वर्धा~~ वांदरीचे प्रमाण शकडा २५.५९ इतके आहे.

२.२ लोकसंख्येची घनता :-

जिल्ह्याच्या एकूण १०६९५ कि. मि. वर्ग क्षेत्रात असलेल्या भागांतिल एकूण लोकसंख्या १४१८३०६ इतकी आहे. म्हणजे जिल्ह्यांतिल लोकसंख्येच्या घनतेचे प्रमाण प्रति. चौ. कि. मि. मध्ये १३२ इतके आहे. जिल्ह्यांतिल सर्वाधिक लोकसंख्येच्या घनतेचे प्रमाण चंद्रपूर तहसिलीत व सर्वात कमी घनतेचे प्रमाण राजुरा तहसिलीत आहे.

३.३ लोकसंख्येचे गाणीग व नागरी वर्गीकरण :-

जवळजवळ ८३ टक्के लोकसंख्या ही गाणीग भागांत राहते. नागरी लोकसंख्या २७६२३२ असून त्यापैकी ८६ टक्के लोकसंख्या ही दार व वरोरा तहसिलीतील नागरी भागांत असून योजने केलेल्या १७ टक्के लोकसंख्या ही राजुरा तहसिलीतील नागरी भागांत आहे.

३.४ लोकसंख्येतील स्त्री-पुरुष प्रमाण :-

सन १९८१ च्या जनगणनेनुसार जिल्ह्यांतिल स्त्रीयांचे दर हजार पुरुषांशी प्रमाण ९५९ इतके आहे.

३.५ अनुसुचित जाती व अनुसुचित जमाती :-

जिल्ह्यांतिल अनुसुचित जातींच्या लोकसंख्येचे एकूण लोकसंख्येची प्रमाण ६.८६ % इतके आहे. राज्यांतिल हेच प्रमाण ७.१४ % आहे. तसेच अनुसुचित-जमातींच्या लोकसंख्येचे एकूण लोकसंख्येची शोकडा प्रमाण ३९ टक्के आहे.

३.६ कामगार :-

सन १९८१ च्या श्रमगणतीनुसार एकूण कामगारांची संख्या ५९१८०० असून ती एकूण लोकसंख्येच्या ४२ टक्के आहे. यांत कास्तकार ३९ टक्के व शेतकजुरं ३३ टक्के आहेत. वस्तुनिर्माणा प्रक्रिया सेवा मधील कामगार १७१०० आहेत. व याव्यतिरिक्त काम न करणा-या कामगारांची संख्या ७,३२,६०० इतकी आहे.

३.७ वयोगटानुसार लोकसंख्येची वर्गवारी :-

१९८१ च्या जनगणनेनुसार ०-१४ वयोगटांत ३९.६२ टक्के, १५ ते १९ वयोगटात ५३.७० टक्के, व ६० व त्यापेक्षा जास्त वयोगटात ६.४८ वय अनिर्देशित या गटात ०.१७ टक्के लोकसंख्या आहे. वरील माहीती ही अधिभाषित चंद्रपूर जिल्ह्याची आहे.

३.८ साक्षरतेचे प्रमाण :-

एकूण लोकसंख्येपैकी ३९.२३ टक्के लोकसंख्या साक्षर असून त्यापैकी ५१.७३ टक्के पुरुष असून २६.४९ टक्के स्त्रिया आहेत. महाराष्ट्रांतिल हेच प्रमाण पुरुष ५८.७९ टक्के व स्त्रिया ३४.७९ टक्के इतके आहे. महाराष्ट्राचे एकूण साक्षरतेचे प्रमाण ४७.१८ इतके आहे. तसेच नागरी विभागांतिल साक्षरतेचे प्रमाण ५८.७८ टक्के असून गाणीग विभागांतिल ३५.१२ टक्के लोकसंख्या साक्षर आहे.

३.९ राहती घारे व कुटुंबे :-

या जिल्ह्यांत एकूण २७९२६० कुटुंबे असून त्यांनी वापलेली राहती घारे २६७५८२ इतकी आहेत. यापैकी गाणीग भागांत २२९९२२ कुटुंबे

असून वनाप्त घारांची संख्या २१९७५० आहे. नागरी भागांत हीच संख्या असूनही ७९३०० व ७८१३२ इतकी आहे.

-: ३. वने :-

३.१ :-

धुणी अधिप्रेषा कायदाकडून प्राप्त झालेल्या माहितीनुसार या जिल्ह्याचे वने मांड्यालील तन १९८५-८६ मधील एकूण क्षेत्र ३७०००० हेक्टर आहे. हे क्षेत्र जिल्ह्याच्या एकूण क्षेत्राच्या ३७ टक्के आहे.

३.२ वनोत्पादन

वनोत्पादनापासून जिल्ह्याला तन १९८६-८७ मध्ये ५.६१ कोटी रुपयांचे उत्पन्न प्राप्त झाले. सर्वाधिक उत्पन्न इभारतीच्या लाकडांपासून [सागवान व आडजात] मिळाले असून त्याखालोखाल उत्पन्न वायु, जवळ लाकूड व तेंदुपत्ती यांपासून मिळाले. वनोत्पादन जास्तीत जास्त वाढविण्याच्या दृष्टीने सार्वजनिक व खासगी जमिनीवर झाडांची लागवड करणे रस्ते व कालवे यांच्या बाजूने झाडे लावणे तसेच मुलागमिक झाड लावणे वगैरे योजनाहि सामाजिक वनीकरण विभागाकडून राबविल्या जातात.

४. कृषि :-

४.१ जमिनीचा वापर :-

१९८५-८६ च्या माहितीनुसार जिल्ह्याचे एकूण भौगोलिक क्षेत्र १०९१९०० हेक्टर असून त्यापैकी वनाखालील क्षेत्र ३७०००० हेक्टर [३७ टक्के] आहे. एकूण क्षेत्रापैकी विंगर शेतीच्या उपयोगाकरिता आगलेले क्षेत्र ३७७०० हेक्टर [३.७५ टक्के], ओसाड आणि नापिक क्षेत्र ५६३०० हेक्टर [५.१६ टक्के] कायम स्वस्थाची घराई जमीन ३६६०० हेक्टर [३.३५ टक्के] व चालू व इतर पड ७६००० हेक्टर [७.२१ टक्के] आहे. लागवडीखालील एकूण क्षेत्रां ५२१५०० हेक्टर [४७.७६ टक्के] आहे.

तन १९८५-८६ मधील विकाखाली असणा-या एकूण ५२१५०० हेक्टर क्षेत्रापैकी दुसोट्याचे विकाखालील क्षेत्र ३७१०० हेक्टर, म्हणजे एकूण विकाखालील क्षेत्राच्या ६.५२ टक्के आहे.

४.२ भूधारक :-

१९८०-८१ च्या कृषीसंगणनेच्या माहितीनुसार जिल्ह्यांत एकूण १,७५,५५३ भूधारक असून त्यांचेजवळील एकूण शेतजमीन ५२७३१७ हेक्टर आहे. ह्या भूधारकांपैकी ११ टक्के धारक ६ हेक्टरखाली, १७ टक्के धारक ०.५ ते १ हेक्टरखाली, २२ टक्के धारक १ ते २ हेक्टरखाली, १५ टक्के धारक २ ते ३ हेक्टरखाली, १० टक्के धारक ३ ते ४ हेक्टरखाली, ७ टक्के धारक ४ ते ५ हेक्टरखाली, १४ टक्के धारक ५ ते १० हेक्टरखाली व इतर ४ टक्के धारक १० हेक्टरहून अधिक शेतजमीन धारण करणारे आहेत.

१.३ निरपेक्षता

जिल्ह्यांतिल एकूण पिकाखालील अन्नधान्याचा ५२१५०० हेक्टर क्षेत्रावरील अन्नधान्या पिकाखालील क्षेत्र ३९२८७७ हेक्टर म्हणजेच ७५.३३ टक्के आहे. धान्या पिकावरील जवत अन्नधान्याच्या क्षेत्राखालील एकूण ते एकूण पिकाखालील क्षेत्राच्या ३०.५४ टक्के आहे. तणखालील धान्याखालील क्षेत्राच्या अन्नधान्याच्या क्षेत्राच्या २५.०५ टक्के आहे. डाळीच्या पिकाखालील क्षेत्र १३.४९ टक्के अन्नधान्याच्या क्षेत्राच्या १०.७४ टक्के आहे.

१.४ पिकाचे उत्पादन

सन १९८६-८७ मध्ये एकूण अन्नधान्याचे उत्पादन २३६५०० टन असून सन १९८५-८६ मध्ये ते ३०१३०० टन होते. कडधान्याचे उत्पादन सन १९८६-८७ मध्ये २५२०० टन असून सन ८५-८६ मध्ये ते २८१०० टन होते. तसेच तेलपिकांचे उत्पादन सन ८६-८७ मध्ये १३४०० टन असून ८५-८६ मध्ये १७६०० टन होते.

१.५ मुख्य पिकांचे दर हेक्टरी उत्पादन :-

जिल्ह्यामध्ये ज्वारी, भात, गहू, तूर, हरभारा, जवत तीळ व कापूस ही मुख्य पिके आहेत. सन ८६-८७ मध्ये ज्वारीचे दर हेक्टरी उत्पादन ५१७ किलो, भाताचे ९२५ किलो, गव्हाचे ५७९ किलो, तुरीचे ३७५ किलो, हरभारा ३०२ किलो, जवत २०८ किलो, तीळ १६३ किलो व कापूस ५६३ [१ गातडी= १७० किलो] इतके आहे.

१.६ अधिक उत्पादन देणा-या पिकाखालील क्षेत्र

अन्नधान्याचे व पिकाचे उत्पादन वाढावे या उद्देशाने जिल्ह्यांत संकलित व अधिक उत्पादन देणा-या जातीसह सुधारित जातींचा कार्यक्रम राबविला जातो. त्यानुसार संकलित व सुधारित पीढ्यांचे वापर करणारे पिके, सन १९८५-८६ मध्ये अधिक उत्पादन देणा-या भात पिकाखालील क्षेत्र ८७७०० हेक्टर [६४ %], ज्वारीखालील ५२०१८ हेक्टर [३३%] गव्हाखालील १८९१४ हेक्टर [५९%], व कापसाखालील ३३६०० हेक्टर [६०%] होते. संकलित या जिल्ह्यामध्ये ५० टक्के क्षेत्र हे अधिक उत्पन्न देणा-या संकलित जातींच्या पीढ्यांच्या वापराखालील आहे.

१.७ फ्लोरोन व वागात :-

या जिल्ह्यांतिल फ्लोरोन खालील क्षेत्रांचा फरक कमी आहे. फ्लोरोनमध्ये अणे, वेरु व फारच कमी प्रमाणांत तंत्राची ही पिके घेतली जातात. सन १९८५-८६ मध्ये आंब्याखालील क्षेत्र ६८ हेक्टर, तंत्राखालील २५ हेक्टर व वेरु या फ्लोरोन खालील २६ हेक्टर होते. तंत्रा खालील सन ८५-८६ मधील एकूण क्षेत्र १५२ हेक्टर होते.

सन १९८५-८६ मध्ये भाजीपाल्याखातील एकूण क्षेत्र २३६२ हेक्टर होते. भाजीपाल्यामध्ये मुख्यतः कोबी, कांटे, रताकी, कांदे, वांगी, फालक व भोंडी ही पिके घेतली जातात.

४.८ रासायनिक खातांचे वाटप :-

रासायनिक खातांचा सोळा जिल्हा व जिल्हा स्तरावरील जबाबदारी जिल्हा मार्केटिंग अधिकारी व विदर्भा जो-ऑरेंटिव्ह मार्केटिंग सोसायटी यांचेवर सोसायटी वून वितरण तहकाली खारेदी विकासाच्या बांधकामातून केली जाते. भाजीपाल्या खाते वितरण व वृक्षी क्षेत्रात विविधादिनात कार्यवाही वातधार लागतो.

सन १९८६-८७ मध्ये तारील वितरणासाठी ८२९७ मे. टन नत्रासुक्त खाते व १८६२० मे. टन मिश्रखाते असे एकूण २६९१७ मे. टन खाताचे वाटप करण्यात आले.

४.९ शीक संरक्षणा मोहिम :-

शीक संरक्षणा कार्यान्वयनांतर्गत सन १९८६-८७ मध्ये ४८५०० जिलो वजनाचे व ३५३६ लिटर जगाची किटकनाशके व पुरवणीनाशके उपभोगांत आणल्या गेलीत.

४.१० शेतमाल साठवणुकीच्या व नियंत्रित बाजारपेठांच्या सोयी :-

चंद्रपूर जिल्ह्यांत एकूण १० कृषी उत्पन्न बाजार समित्या ३ असून त्या ठिकाणी विक्रीयोग्य शेतमालाची विक्री होते. १९८६-८७ वर्षात ३०५०४ टन भात, २५१३४ टन ज्वारी, १०६५ टन गहू, १३१९ टन तूर, ७६४ टन मूग व ८०९ टन उडिद इत्यादी कृषीमालांची विक्री या कृषी उत्पन्न बाजार समितीद्वारे करण्यात आली.

४.११ जमीन सुधारणा :-

विभागातील सुदसंधारणा अधिकारी चंद्रपूर नाचेमाफत जमिनीच्या विकासाची कामे केली जातात. उदा. सुदसंधारणा, बांधा घालणे व उतारावर सुतल घालणे इत्यादि उपायाद्वारे जमिनीचा विकास करण्यात येतो.

४.१२ इतर विकास कार्यक्रम :-

शेती विकासाचे दृष्टीने जिल्हा वार्षिक योजनांतर्गत निरनिराळे कार्यक्रम राबविले जातात. उदा. १] प्लोत्यादन कार्यक्रमांतर्गत प्लोत्यादन विभागातर्फे फसवागा लागवडीसाठी उत्तुक असणा-या शेतक-यांना अर्थात्ताहाय्य व अनुदानाची व्यवस्था करणे २] कोरडवाहू शेती विकासाच्या दृष्टीने शासनाने प्रत्येक जिल्ह्यांत कृषीपंढरी योजना सुरू केली आहे. ३] एकान्तरिक शासकीय विकास योजनांतर्गत अल्प व अल्प भूधारक शेतक-यांना नवीन विहिरी बांधण्याकरिता व जुन्या विहिरी दुरुस्तीकरीता.

वीजेचे फंड वित्त घोश्याकरिता तसेच पैलजोडी व पैलगाडी वित्त घोश्या-
करिता राष्ट्रीयीकृत व इतर पैसांवरून फंड खाने मदत मिळवून देवून अशा-
प्रकारे वित्तगा-वा. फंडावर कमीत कमी २५ टक्के तूट जिल्हा प्राचीन
विकास फंडावरून देण्यांत येते. ४] अल्प मूल्यांकरिता रासायनिक
खातांच्या वाढीवर तिंयतीवर तूट देण्यांत येते. ५] कटकनाशाळे व मृदाक-
नाशाळे वाताठी अर्धताहाय्य. ६] तधान तेलवीज विकास कार्यक्रम
७] उडधानाच्या विकासकरिता तधान उत्पादन कार्यक्रम नाशिकाय जिल्हा
परिषदेच्या वाढीवर उपकरातिल उत्पन्नमधून देखील कुजी विकासावर
खर्च करण्यांत येतो.

५. जल सिंचन :-

५.१ :-

जिल्ह्यांतिल तन १९८५-८६ मध्ये तिंचनाखाली असलेले एकूण क्षेत्र
८७७७७ हेक्टर आहे. जिल्ह्यांतिल तिंचनासाठी उपयोगांत आणलेल्या
विहिरी व नदीनाले यांवर वसविलेल्या तेलपांची संख्या ५७७ असून वीज-
पांची संख्या ११६५ इतकी आहे.

५.२ निरनिराळ्या पिळाखालील ओलिती क्षेत्र :-

सर्वात जास्त ओलिताखालील क्षेत्र हे भाताखाली असून
ते एकूण ओलिताच्या क्षेत्राच्या ९७.१६ टक्के आहे. सर्वात जास्त
ओलिताचे क्षेत्र मूल तहसिलीत [२४.६८] असून तळाखालीखाल सिंदेवाही
[२१.७४], नागभीड [१६.७९], चिमुर् ११.९२], वसहपूरी [८.५९],
गोंडपिपरी [५.१३], चंद्रपूर [३.५४], माद्रावती [३.०२], वरोरा [२.६२]
व राजुरा तहसिल [२.२७] अशा क्रमांक आहे.

५.३ तिंचनक्षेत्रता :-

जिल्ह्यामध्ये तन १९८५-८६ मध्ये भिजगारे निव्वळ क्षेत्र
८१००१ हेक्टर असून त्यापैकी विहिरीद्वारे १६४४ हेक्टर, व कालवे आणि
इतर साधनांद्वारे भिजगारे क्षेत्र ७९३५७ हेक्टर आहे. म्हणजे
विहिरीद्वारे केवळ २.०३ टक्के तिंचन होत असून पुढेभागीय साधनांद्वारे
९७.९७ टक्के तिंचन होते.

५.४ तिंचनप्रकल्प :-

या जिल्ह्यांत सध्या कोठे तिंचनप्रकल्प नाहीत. तथापि
आसोलामेंडा घोडाझारी नलेश्वर, चारगांव, चंदई व अमलनाला या तहा
मध्यम प्रकल्पांची कामे पूर्ण झाली असून त्यांनासून ८४००९ हेक्टर ओलिता-
खाली क्षेत्राचे लाभक्षेत्र आहे. नाव्यतिरिक्त कडडीगुड्डम, डोंगरगाव,
व लक्षानतराड या तीन मध्यम प्रकल्पांची कामे प्रगत असून हे प्रकल्प पूर्ण
झालावर यांनासून ७५३१ हेक्टर जमीन ओलिताखाली देवू शकते.

यावरोवरच गोसीखुर्द व हुमन या दोन मोठ्या प्रकल्पांची
कामेहि सुरु आहेत. गोसीखुर्द, प्रकल्प हा भांडारा जिल्ह्यांत असून त्या-
खालील चंद्रपूर जिल्ह्याचे ओलिताचे क्षेत्र १४०३९१ हेक्टर असेल. व हुमन
प्रकल्पामुळे अंदाजे ३७४२० हेक्टर जमीन ओलित होवू शकेल.

६. पशुसंवर्धन, पशुवैकीय सेवा व दुग्धविकास

६.१ पशुधान :-

१९८२ च्या पशुगगनेच्या आकडेवारीनुसार चंद्रपूर जिल्ह्यांतिल पशुधानाची संख्या १०६८१६० इतकी आहे. एकूण पशुधानाची गावी, पैल ६३ टक्के, म्हशी रेडे ८ टक्के व फोळ्या मेंदरे २५ टक्के आहेत. जिल्ह्यांतिल पशुधान घनता प्रति चौ. कि. मी. स १०० इतकी आहे.

१९७८ च्या पशुधान गगनेच्या तुलनेत १९८२ मध्ये पशुधानाच्या संख्येत १६ टक्के वाढ झाली आहे.

६.३ कुक्कुटपालन :-

कास्तकारांना साफक दरांत उन्नत जातीचे पक्षी [कोंवड्या] उपलब्ध करून देण्याचे वृष्टीने कुक्कुटपालन केंद्रे स्थापन करण्यांत आलीत. त्या केंद्राद्वारे सन १९८६-८७ मध्ये १४६ लाभधारकांना २१९० एक दिवसाच्या पिलांचे वाटप करण्यांत आले. १९८२ च्या पशुगगनेनुसार जिल्ह्यांतिल कोंवड्यांची संख्या एकूण ८१०२७८ आहे. १९७८ च्या पशुगगनेच्या तुलनेत वाढता १९८२ मध्ये कोंवड्यांच्या संख्येत जवळ जवळ ३० टक्के वाढ झाल्याचे आढळते.

सन १९८६-८७ मध्ये जिल्ह्यांतिल ७ सान्निताप्राप्त पशुवैकीय गृहांमध्ये कत्तल करण्यांत आलेल्या फोळ्या व मेंदरे यांची संख्या अनुक्रमे १७५५२ व १२२२ आहे.

६.३ पशुवैकीय सेवा :-

चंद्रपूर जिल्ह्यांत एक पशुवैकीय चिकित्सालये, २१ पशुवैकीय दवाखाने, ५९ भ्रूतकेंद्रे व ३ फिरते पशुवैकीय पथके कार्यरत आहेत. यांमध्ये उपचार केलेल्या जनावरांची सन १९८६-८७ मधील संख्या २०६६७७ आहे.

तसेच जिल्ह्यांत ४५ कृत्रीय रेतचु केंद्रे असून या केंद्रांमध्ये एकूण ३७५३ जनावरांवर कृत्रीय गर्भधारणा करण्यांत आली.

६.४ पशुधान विकास कार्यक्रम :-

पशुधान विकासाचे कार्यक्रमांतर्गत जिल्हा योजनेमध्ये पुढील विविध कार्यक्रम राबविले जातात. १] तोंड व पायखुरी रोगांचे नियंत्रण २] वैरणा प्रसूतवाक्षिके आणवित करणे ३] संरक्षित कालवडी जोपासण्यात अर्थात्ताहाय्य ४] कोंवड्यांच्या पिलांचे वाटप करणे, ५] गोकुळग्राम योजना ६] दुर्बल घाटकांना दुग्धवा जनावरांच्या सुस्वभा करणे.

७. वत्स्यव्यवसाय

७.१ :-

वत्स्यव्यवसायासाठी तळी, छरीवरे व जलाशये यांचे सन १९८६-८७ मध्ये २७५०० पैकी २०६७० हेक्टर क्षेत्रा उपयोगांत आणले होते. त्यांत २७१० हे टन वत्स्योत्पादन करण्यांत आले होते. वत्स्यसंवर्धना- करीता अवस्थेबाबत सन १९९०-९१ लाखा वीजसंचयन करण्यांत आले.

मकडलेला भागांची उत्पादकांना मिळालेली सन ८६-८७ मध्ये किंमत रु. २७१ लाखा होती.

७.२ वत्स्योत्पादन कार्यक्रम :-

वत्स्यव्यवसाययोगी आवश्यक सामुग्रीचे खारेदीसाठी अर्धा- ताहाय्य वा सोजनेतर्गत लाभार्थींना सन १९८६-८७ मध्ये ४९४ किलो नायलॉन तुत पुरविल्यांत आले.

८. विद्युत विकास :-

८.१ विद्युतीकरण :-

मार्च १९८७ अखोरपाचेतो जिल्ह्यांतिल एकूण १७८४ गावां- पैकी १२४३ गावांमध्ये व ७ शहरांपैकी सर्व म्हणजे सातह शहरांत विद्युती- करण पूर्ण झाले आहे. एकंदरित मार्च ८७ अखोरपाचेतो केवळ ७० टक्के विद्युतीकरण झाले. मार्च १९८७ अखोरपाचेतो जिल्ह्यांतिल १० तालुकां- मधील संवंधनांची [कनेक्शन] संख्या ८२००० इतकी आहे.

८.२ वीजपुरवठा केलेली कृषीपंप संख्या :-

मार्च ८७ अखोरपाचेतो जिल्ह्यांमध्ये म. रा. वीजमंडळा- मार्फत ५३६२ कृषीपंपांना वीजपुरवठा करण्यांत आला.

८.३ वीजेचा वापर :-

सन १९८६-८७ मध्ये विविधा क्षेत्रांतर्गत एकूण ५८५६० हजार किलो वॅट्स तास वीज वापरण्यांत आली. यापैकी घारगुती कामा- करिता ७६ टक्के, व्यापारी व लघुशक्तीसाठी १३ टक्के औद्योगिक कामा- साठी, ३९ टक्के कृषीविशेषक कामासाठी, ५ टक्के व शेतां ७ टक्के वीज सार्वजनिक दिवावत्ती व इतर कामासाठी वापरण्यांत आली.

९. खानिकर्ष व उद्योग

९.१ खानिकर्ष :-

चंद्रपूर जिल्ह्याला खानिज संपत्तीच्या भाव्य साठ्यांचे वरदानच मिळाले आहे. या जिल्ह्यांत भूभागांत लोखांड, दगडी कोळसा व चुनडाडी इत्यादि खानिज पदार्थांचे साठे विपुल प्रमाणांत आहेत.

लोहांड [आयर्न ओअर] :-

उच्च गुतीच्या लोहाचे साठे १] बैनगा नदीच्या पश्चिमेकडील भागांत २] गडचिरोली जिल्ह्यांतिल सुरजापड व वरोरापड उपविभागांत उपलब्ध आहेत.

प्रांहुन कमी गुतीचे लोहाचे साठे १] लोहापड २] आरतौल [गुजेवाडी] ३] चंद्रपुरीतिल रत्नापुर ४] वरोरा उपविभागांतिल सिरोंचा व भिंती व ठिकाणी आहेत.

रत्नापुर व भिंती येथील साठे हे सर्व कमी गुतीच्या भागांत असून आर्थिक अन्वेषणाचे दृष्टीने न परगडगारे आहे. अविभाजीत चंद्रपुर जिल्ह्यांतिल लोहाची [आयर्न ओअर] खानिज क्षमता ही राज्याच्या लोहाच्या खानिज क्षमतेच्या ७७.८७ टक्के आहे. तथापि उच्च गुतीचे लोहाचे भाव्य साठे हे नवनिर्मित गडचिरोली जिल्ह्यांतिल सिरोंचा तहसिलीत प्रासुख्याने गेलेत. बैनगा नदीच्या पश्चिमेकडील विभागांतिल लोहाचा उपयोग प्रासुख्याने चंद्रपुर येथील इलेक्ट्रोस्मेल्ट कारखान्याकरिता केला जातो.

२. कोळसा :- कोळसा खालील विभागांत सापडतो.

- अ] चंद्रपुर, वरोरा व राजुरा भागांतिल वधी व व्हेली रस्ता.
- ब] वरोरा तहसिलीतिल कांही भाग
- क] सिरोंचावधील कांही भाग [गडचिरोली जिल्हा]

कोल कमिटीच्या अहवालानुसार जिल्ह्यांतिल कोळसाचे अंदाजित साठे १६०६ मिलियन टन इतके आहे. यावातिरिक्त भाविण्यांत अजून कितीतरी मिलियन टन साठे उपलब्ध होवू शकतील असा अंदाज आहे.

चंद्रपुर जिल्ह्यांतिल दुर्गापुर, पदमापुर येथील कोळसाच्या साठ्यांचे वैशिष्ट्य हे कि जवळजवळ ५० टक्के कोळसा हा ओपनकास्ट भावनिंग-अधोच उपलब्ध केला जाऊ शकतो. याजुळेच दुर्गापुर येथे महाराष्ट्र राज्य गिडुत भंडाराचे तुपर थर्मल पाँवर स्टेशन सुरु करण्यांत आले. या थर्मल पाँवर स्टेशनची अंतीम वीजनिर्मित क्षमता ही अंदाजे २३४० मे. वॅ. असेनच दुर्गापुर येथील कोळसाच्या भाव्य उपलब्धतेजुळेच हे शक्य आहे.

जिल्ह्यांतिल महत्वाच्या कोळसाच्या खाणी सुदील ठिकाणी आहेत.

- १] साजरी तेलवासा कोलफिल्ड
- २] चांदा कोलफिल्ड
- ३] धुगुस - निलजई कोलफिल्ड
- ४] पल्लारपुर कोलफिल्ड
- ५] सास्ती-राजुरा कोलफिल्ड
- ६] विरर-चिंचोली कोलफिल्ड
- ७] वरोरा कोलफिल्ड.

जिल्ह्यांतिल कोळसा हा राज्यांत थर्मल पाँवर स्टेशन किंवा कारखाने रेल्वे, वेपरथिल, विटाभाट्टी व चुनाभाट्टी यांसाठी उपयोगांत आणला जातो.

लाईनस्टोन :-

चंद्रपूर, वल्लारपूर-उपविभागांत लाईनस्टोनचे साडे विंगुल प्रमाणांत आहेत. राजुरा (गणिकण्ड विभागांत) सुडीलप्राने सिमेंट कारखाने आहेत. १] अकोरपूर पेट्रोलि लार्सन अँड टुपो कारखाना २] हरिंगंगा सिमेंट कारखाना, ३] गणिकण्ड सिमेंट कारखाना ४] घुग्गुत ए.सी.सी. सिमेंट कारखाना.

पॅराईट्स :-

चंद्रपूर ते मुलवा ४५ कि. मि. चा अंतरांत अति-कमी प्रमाणांत पॅराईट्सचे साठे आहेत.

ताचे :-

जिल्ह्यांतिल चंद्रपूर व मूहवारी वा भागांत अल्प प्रमाणांत ताचे सापडते.

क्रोमाईट्स :-

जिऑलॉजी अँड मायनिंग संचालनालयाने सन १९७७-७८ मध्ये प्रथमतःच चंद्रपूर जिल्ह्यांत क्रोमाईट्सचे साठे उपलब्ध असण्याची प्राकृता उघाडकीस आणली. त्यानंतर भूवैज्ञानिक खात्याने सर्वेक्षण करून जिल्ह्यांतिल मुधारदंड, गिटेसुर व वल्लारपूरच्या काही भागांत हे साठे उपलब्ध असल्याचे सिद्ध झाले.

१.२ उद्योग :-

जिल्ह्यामध्ये नोंदणीकृत झालेल्या कारखान्यांची संख्या १९८६ मध्ये २४९ होती. त्यापैकी २२५ कारखाने चालू स्थितीत होते. या कारखान्यांत १२३७० कामगारांना रोजगार उपलब्ध करून देण्यांत आला.

औद्योगिक वसाहत :-

जिल्ह्यामध्ये उद्योगांचे विकासकारिता महाराष्ट्र औद्योगिक विकास महामंडळामार्फत १६ कि. मि. अंतरावर चंडोली येथे २१४.४० हेक्टर जमिनीवर एक औद्योगिक वसाहत स्थापन करण्यांत आली. या वसाहतीत ४६ उद्योगांदि स्थापन झाले असून त्यापैकी महाराष्ट्र औद्योगिक महामंडळामार्फत जागी व जीजेची सोय उपलब्ध करून देण्यांत आली. यांत काय करणा-या मजुरांची संख्या ७९२ आहे.

तसेच चंद्रपूरपासून ३ कि. मि. अंतरावर चांदा इंडस्ट्रियल कॉअप-इस्टेट लि. वसाहत असून ती वसाहतीचे क्षेत्र ४३.४५ एकर आहे. यांत एकूण ६९ कारखाने असून त्यांतिल मजुरांची संख्या २०५ आहे.

१०. साहत्य व दूरनाक्या

१०.१ :- लोहवार्ग :-

चंद्रपूर जिल्ह्यांत दुहेरी वागणूक असलेल्या लोहवार्ग ६० कि. मि. असून शेरी लोहवार्ग ७३ कि. मि. लांबीचे आहेत. साशिवान असलेल्या लोहवार्ग १३६ कि. मि. लांबीचे आहेत. चंद्रपूर शहर जवळ दिल्ली रेल्वे वागणूक जोडले आहे.

१०.२ :- रस्तांची लांबी :-

चंद्रपूर जिल्ह्यांत मार्च १९८७ पर्यंत एकूण ७२९३ कि. मि. लांबीचे रस्ते अस्तित्वात असून त्यापैकी गावांमधील भागांत २३०७ कि. मि. आहेत. नाव्यातिरिक्त जिल्ह्यांतिल नगरपालिका हद्दीतिल रस्तांची लांबी १६१ कि. मि. आहे.

१०.३ :- नोंदणी करणांत आलेली वाहने :-

जिल्ह्यांत नोंदणी झालेल्या निरनिराळ्या प्रकारच्या मोटरवाहनांची मार्च १९८७ अखेरची संख्या १९५०६ असून त्यापैकी मोटारी व जिपस २३२७ व स्कूटरी १२६५८ आहेत.

१०.४ :- टपाल व तार कार्यालये :-

जिल्ह्यांमध्ये मार्च १९८७ अखेर २९७ टपाल कार्यालये व ९७ तार कार्यालये कार्यरत आहेत. साशिवान २९० गावांमध्ये पोस्टाची सुविधा आहे. जिल्ह्यांतिल मार्च १९८७ अखेरची मूळ दूरधनींची संख्या २९१८ आहे.

१०.५ :- दूरदर्शन :-

जिल्ह्यामध्ये दूरचित्रवाणीच्या सोयीची उपलब्धता सप्टेंबर १९८४ मध्ये करण्यांत आली. दूरचित्रवाणीद्वारे गावांमधील जनतेला ब्रीद विवाचे वा उद्देशाने शासनातर्फे काही शासकीय कामांना अनुदान देण्यावर तांत्रिक दूरदर्शनसंबंधी पुरवठा करता आले. जिल्ह्यांत दूरचित्रवाणी आलेल्या तांत्रिक दूरचित्रवाणीची संख्या २९२ आहे.

११. खाजगी व सेवायोजन :-

११.१ :- रोजगार :-

जिल्ह्यामध्ये निरनिराळ्या उद्योगांमधील एकूण रोजगार मार्च ८७ अखेर ७३०५७ असून त्यांतिल १७८२१ खाजगी ३७३९८ निरनिराळी व १७८३० शासकीय आहेत. म्हणजेच तांत्रिक क्षेत्रांमध्ये ७६ टक्के व खाजगी क्षेत्रांमध्ये २७ टक्के आहेत.

११.३ :-

रोजगार विनिमय केंद्रांतिल आकडेवारीनुसार स्वस्त होते की, सन १९८६-८७ मध्ये १०१८७८ कामगारांनी काम विनिमयाकरिता नांव नोंदविली होती. त्यापैकी फक्त २६२३ लोकांनाच काम विनिमये असून त्यांतिल ७९४ अनुसूचित जातीचे व शोषण १८२९ इतर आहेत.

११.३ :- कामगारांचे मजुरीचे दर :-

सन १९८६-८७ मध्ये लोहार मजुरेसारखा कुशल कामगारांचा सरासरी मजुरीचा दर २७ होता. शेतमजुरीचा अनुभवाचा रोजीचा दर रु. १७ असून स्त्री शेतमजुरीचा सरासरी दर रु. १० प्रतिदिन होता.

१२. सहकार :-

सहकारी संस्था :-

सन १९८७ अखेरमावेतो जिल्ह्यांतिल एकूण विविध सहकारी संस्थांची संख्या ११२० असून त्यांतिल सभासद संख्या २५४००० आहे. यांत ६५६ [५५ टक्के] पतसंस्था असून त्यापैकी ५१६ [७९ टक्के] कृषीपतसंस्था आहेत. या संस्थांची सभासदसंख्या १२९८७३ इतकी आहे. उर्वरित ५३४ गैरपतसंस्था असून त्यांत कृषी-विपणन संस्था [१३], मत्स्यव्यवसाय संस्था [१०१], शेतकीसंस्था [१७], दुग्धाव्यवसाय संस्था [११३], भातगिरणी संस्था [१४], औद्योगिक सहकारी संस्था [१], गृहनिर्माण संस्था [११५], जंगलकामगार कंत्राट संस्था [२६], कामगार कंत्राट संस्था [३२], व इतर [१००] संस्था आहेत.

सन १९८६-८७ मध्ये सहकारी अधिकांशाने रुपये ५६८.३७ लक्षां कृषी कर्ज वाटप केले असून त्यापैकी रु. ०.५८ लक्षा दीर्घ मुदतीचे व रु. ५६७.७९ लक्षा अल्प व मध्यम मुदतीचे होते.

जून १९८७ अखेरमावेतो कर्जाची थाकित याकी रु. ५३५.७२ लक्षा आहे.

१३. अधिकांश :-

१३.१ :-

चंद्रपूर जिल्ह्यांत डिसेंबर १९८६ अखेरमावेतो ३८ गावांना एकूण ७१ वर्गीकृत पंचाच्या शाखा होत्या. त्यापैकी २८ शाखा ग्रामीण विभागांत असून बाकी ग्रामीण विभागांत आहेत. तसेच जिल्ह्यांत एकूण ३१ सहकारी पंचा असून त्यापैकी ६ शाखा ग्रामीण विभागांत आहेत.

१३.२ :- शाखेच्या सेवेत येणारी सरासरी लोकसंख्या :-

सन १९८६ मधील उपलब्ध आकडेवारीनुसार एकूण शाखेच्या सेवेतील कक्षीत सरासरी २७७६ लोकसंख्या अंतर्भूत झाल्याचे दिसते.

१३.३ :- अतडेचीचे प्रमाण :-

जिल्ह्यांतिल ज्वारीची वॉगंतिल एकूण ठेकी वॉर्जे दिनांक ३१, १२, १९८६ रोजी अनुक्रमे १०६९६ लक्षा रुपये व ७१२८ लक्षा रुपये हातके होते. यानुसार जिल्ह्यांतिल अतडेचीचे प्रमाण ३८.६ टक्के आहे.

१४. जिंती :-

१४.१ :- धाऊक वाजारभाव :-

धान्यामध्ये धानाचे धाऊक भाव सन १९८६ मध्ये रु. २२६ प्रति क्विंटल व तांदळाचे रु. ३०८ प्रति क्विंटल होते. गव्हाचे व ज्वारीचे सरासरी धाऊक वाजारभाव अनुक्रमे रु. ३४२/- व रु. १३५/- प्रति क्विंटल होते.

द्विदल धानांमध्ये हरभारा, तुर यांचे सरासरी धाऊक वाजारभाव अनुक्रमे रु. ३१७/- व रु. ३८३/- प्रति क्विंटल होते. तेलपिठाचे बाबतीत सन १९८६ मध्ये जवताचे भाव रु. ५७९/- प्र. क्विं. व तीळाचे भाव रु. ७३८/- प्रति क्विंटल होते.

१४.२ :- किरकोळ वाजारभाव :-

सन १९८६ मध्ये काही महत्वाच्या वस्तुंचे सरासरी किरकोळ वाजारभाव दर किलोग्रांमे पुढीलप्रमाणे होते. तांदुळ उत्तम रु. ४.७६, गहू रु. ३.४१, हरभारा रु. ५.१३, तुर डाळ रु. ६.९९, मूगडाळ रु. ६.१०, शोंगदाणा तेल रु. २०.९०, उडीदडाळ रु. ५.८८, तटस रु. २७.६७ व धुमसाचा घार रु. ६.३०.

१४.३ :- ग्राहक किंमतीचा निर्देशांक :-

वागाभात वर्ग १९६० = १०० धारून सन १९८६-८७ मध्ये सर्वसाधारण निर्देशांक ६७३ होता.

१५. शिक्षण :-

१५.१ :-

पंचवार्षिक योजनेमध्ये शैक्षणिक विकासावर विशेष भर देण्यांत आला. तिस-या पंचवार्षिक योजनेत प्राथमिक शिक्षण अनिवार्य करण्यांत आले. परिणामी प्राथमिक, माध्यमिक व उच्च माध्यमिक शाळांमधील विद्यार्थ्यांच्या संख्येत दरवर्षी वाढ होत गेली.

१५.३ :-

३०. ९. ८६ अखोर १७७९ प्राथमिक शाळा, १३५ माध्यमिक व ३१ उच्चमाध्यमिक शाळा असून त्यांतिल विद्यार्थ्यांची संख्या अनुक्रमे २१६२७० व २०६८७५ [माध्यमिक व उच्च माध्यमिक विद्वान] आहे. प्राथमिक व माध्यमिक शाळांचे विद्वान १ लक्षा लोकसंख्येप्रागे शाळांचे प्रमाण ११६ आहे.

जिल्ह्यांतिल विद्यार्थ्यांच्या एकूण ३७०३५९ संख्येतील प्राथमिक शाळांतील विद्यार्थ्यांची टक्केवारी जवळजवळ ६७ प्राथमिक [माध्यमिक व उच्च माध्यमिक] शाळांतील ३१ व महाविद्यालयांतील ५ अशी येते.

जिल्ह्यांत एकूण १४ महाविद्यालये असून त्यांतिल विद्यार्थ्यांची एकूण संख्या १५८९३ इतकी आहे.

१५.३ :-

चंद्रपूर जिल्ह्यांमध्ये तांत्रिक शिक्षणाच्या सोयीदेखील उपलब्ध आहेत. एक अभियंत्रिकी महाविद्यालय एक तंत्रनिकेतन व चार औद्योगिक प्रशिक्षण संस्था आहेत. तसेच शिक्षण विभागक पदवी महाविद्यालय एक आर्य समाज, डी. एड. कॉलेजस १० अस्तित्वात आहेत.

इतर प्रशिक्षण कार्यक्रम :-

जिल्ह्यांत प्रौढ शिक्षणाचा कार्यक्रम रावविल्या जास्त असून या कार्यक्रमांतर्गत गोंडगिरी तालुक्यांत १२०, चिभूर तालुक्यांत ९०, नगभण्ड तालुक्यांत ६०, सिंदेवाही तालुक्यांत ३०, व राजुरा तालुक्यांत १३० अशी एकूण ४३० प्रौढ शिक्षण केंद्रे आहेत.

१६. वैकीय व स्वास्थ्य सेवा :-

१६.१ :-

वैकीय सुविधांची उपलब्धता राजशासन स्थानिक संस्था, स्वेच्छा संस्था व खाजगी वैकीकरिस्ता साद्वारे केली जाते. सन १९८६ अखोर जिल्ह्यांत ११ मोठे रुग्णालये, १९ दवाखाने आर्य ५४ प्राथमिक स्वास्थ्य केंद्रे कार्यरत आहेत. जिल्ह्यांत एकूण १०१ डॉक्टर्स, १७ वैज, व ४७८ नर्सस [परिचारीका] आहेत. प्राथमिक स्वास्थ्य केंद्रे जिल्हापरिषद क्षेत्रांतर्गत येतात.

१६.२ :- जन्म-मृत्यू नोंद :-

सन १९८६ मध्ये जिल्ह्यांत नोंद झालेल्या जन्मांची संख्या एकूण २४९७९ असून त्यापैकी १६७७६ ग्रामिण भागांत व उर्वरित ८२०३ शहरी भागांतिल आहेत. जिल्ह्यांतिल जन्माचे प्रमाणदर हजार अंदाजित लोकसंख्येप्रागे १७. ६१ इतके आहे. यावर्षी नोंद झालेल्या मृत्यूंची संख्या

एकुण ७७६२ असून त्यांतिल ग्रामिण भागांतिल ६०७१ व नागरी भागांतिल १६९१ आहे. तसेच वार वृत्तीची संख्या १०१० असून त्यांची गारोमा भागांतिल ८१६ व नागरी भागांतिल १९७ आहे. वृत्तीचे प्रमाण दर हजार अंदाजित लोकसंख्येलागे ५.७७ आहे. तसेच वारवृत्तीचे प्रमाण दर हजार जीवित जनसंख्येलागे ७० आहे.

१६.३ :- कुटुंब कल्याण कार्या :-

चंद्रपूर जिल्ह्यांत ३१ मार्च १९८७ रोजी सुरु झालेले २४ कुटुंब कल्याण केंद्रे कार्यात होती. सन १९८६-८७ मध्ये निव्वैजीकरणा जिल्लाची संख्या १७२६८ होती. यांत ६७३७ पुरुष व ७८३७ स्त्रिया यांवरील शास्त्राक्रिया समाविष्ट आहेत. याशिवाय १०६११ स्त्रिया लुन पध्दतीचा वापर करित असल्याचे आढळले.

१७. दुर्बल घाटजाचे कल्याण :-

१७.१ :-

कमी उत्पन्न असलेल्या कुटुंबांकरिता गृहवांधाणी करिता कर्ज, आगासवर्गीयांना दारिद्र्यरेषेच्या आगाससाठी कृषीअंतर्गत कर्ज, माध्यमिक शालांत परिक्षोत्तर स्तरावर गुनावत्ता शिक्षवृत्त्या, शैक्षणिक स्तर सवलती तसेच पुस्तके व शाळेचे सुनिर्माणे सुरविणे इ. सारख्या योजना कार्यान्वित केल्या जातात.

१८. संकिया/वर्षाधारण :-

१८.१ :- नगरपरिषद व जिल्हा परिषद उत्पन्न व खर्च :-

जिल्ह्यांत एकुण ७ नगरपरिषदा आहेत. १९८६-८७ मधील वार नगरपरिषदाचे एकुण उत्पन्न ६.५१ कोटी असून खर्च रु. ६.२२ कोटी आहे. सन १९८६-८७ मधील सर्वात अधिक म्हणजे ७६.२७ टक्के उत्पन्न जफतीपासून प्राप्त झाले.

जिल्हा परिषदेचे सन १९८६-८७ चे उत्पन्न रु. ३७.७५ कोटी असून खर्च रु. ३७.५० कोटी आहे.

१८.२ :- जमीन महसूल :-

जिल्ह्यांतिल सन १९८६-८७ मधील महसुलाची प्रत्यक्ष वसुली रु. ५.१५ लक्षा असून जमीन महसूल देणा-या धारकांची संख्या १.२७ लक्षा आहे.

१८.३ :- डोलिस व गुन्हे :-

सन १९८६ मध्ये एकुल गून्हे तासंधी प्रकरणांची संख्या ३३४८ असून सर्वाधिक गुन्हे मीठ वस्तूंच्या व आगिना नालसत्ता विभागाक आहेत.

१८.४ :- करमगुफ :-

जिल्ह्यांतिल सन १९८६-८७ मधील कायमस्विस्माच्या चित्रापटगृहांची संख्या १५ असून फिरत्या चित्रापटगृहांची संख्या १९ आहे. या चित्रापटगृहांतून सन १९८६-८७ मध्ये एकुल प्राप्त झालेला करमगुफ कर रु. ८८.०५ लक्षा आहे.

जिल्ह्यांत ताडोपा येथे राष्ट्रीय उद्यान असून हे ग्रेक्षाणीय स्थळ बघायलाकरीता येणा-या पर्यटकांच्या सोयीसाठी ह्या ठिकाणी विश्रामगृहे बांधण्यांत आली आहेत.

संपूर्ण

ॐ नमो भगवते वासुदेवाय ॥ श्रीकृष्णार्जुनसंवादे ॥ अर्जुनस्य वचनम् ॥ ११ ॥

अथ ग - ३

त एव

१२८६-८७

भाग - ३अनुसूची

जिल्हा तासोजिक व आर्थिक तालोचन १९८६-८७ वनाडिरीता.

अनु. क्र.	तक्ता क्रमांक	विषय	पृष्ठ क्रमांक
१.	२.	३.	४.
१. होत्रा व लोकतंड्या			
१.	१.१	१९८१ च्या जनगणनेनुसार तालुकावार होत्राफळ, धारे व लोकतंड्या	१
२.	१.२	१९५१ गातुनया लोकतंड्याधील दावानिधि लक्ष	२
३.	१.३	१९८१ च्या जनगणनेनुसार लोकतंड्या गटानुसार गावाचे तालुकावार वर्गीकरण.	३
४.	१.४	१९८१ च्या जनगणनेनुसार लोकतंड्या गटानुसार शहराचे तालुकावार वर्गीकरण.	४
५.	१.५	१९८४ च्या जनगणनेनुसार काय करगारे व काय न करगारे यांची तंड्या	५
६.	१.६	लोकतंड्याचे [अ] वयोगटानुसार व [व] धानानुसार वर्गीकरण	७
७.	१.७	[अ] १९७१ च्या जनगणनेनुसार अनुसूचित जाती व अनुसूचित जमाती	८
८.	१.७	[व] १९८१ च्या जनगणनेनुसार अनुसूचित जाती व जमाती करीता सुधारीत आकडेवारी.	१०
९.	१.८	भिमती/धारे याताठी वापरलेल्या साधनताजुगी नुसार धारेचे वर्गीकरण. ११	
१०.	१.९	आकार व मालकीच्या स्थितीनुसार ग्रामीण/नागरी. होत्रातील कुटुंबाचे वर्गीकरण १९७१ जनगणनेनुसार.	१३
११.	१.१०	अपंगतेनुसार जिल्ह्यातील अपंगाची तंड्या [१९८१ ची जनगणना]	१५
१२.	१.११	जनगणना धारे आणि त्यांचा वापर [१९८१ ची जनगणना]	१६
२. हवामान			
१३.	२.१	निवडक केन्द्रातील पर्जन्य दिवसांची तंड्या व रकूमा पर्जन्य [मिमीमिटर] १९८६ या वनाडिरीता]	१७
१४.	२.२	निवडक केन्द्रातील कमाल व किमान तापमान [१९८६]	१९
३. कृषी.			
१५.	३.१	जमिनीचा वापर	२०
१६.	३.२	तालुकावार निरनिराळ्या पिकाखालील होत्रा	२१
१७.	३.३	मुख्य पिकाचे दर हेक्टरी उत्पन्न व रकूमा उत्पादन [अंतिम अंदाज]	२६
१८.	३.४	विविध साधनांनी ओलीताखालील असलेले तालुकावार होत्रा	२७
१९.	३.५	निरनिराळ्या पिकाखालील ओलीताचे तालुकावार होत्रा.	२८
२०.	३.६	तालुकावार सिंचन विहीरी व इतर विहीरी	३०
२१.	३.७	विहीरी खोरीज लघुमाटवंधा-यांची कामे	३१
२२.	३.८	मध्यम व मोठे पाटवंधारे प्रकल्प घासुळे भिजगारे होत्रा व यिळगारे फावदे.	३२
२३.	३.९	वहित धारणा जमिनीची तंड्या व त्याचे होत्राफळ, ओलीताखाली असलेली वहित धारणा जमिनी आणि ओलीताखालील निव्वळ होत्रा व वहिताच्या प्रकारानुसार आणि होत्राफळ प्रेगानुसार वहित धारणा जमिनीची तंड्या.	३३
२४.	३.१०	तालुकावार कृषि विज्ञान अकादमी	३५

[सुटे चालू]

क्र.	सं.	विवरण	पृ.
२५.	३. ११	दुष्काळ, टंचाई, टंचाई सट्ट्या परिस्थितीची माहिती	३५
२६.	३. १२	टंचाईच्या पुर्वतिहासानुसार कठीण व इतर टंचाईग्रस्त भागां ठरविण्याबाबत माहिती	३८
७. पशुसंवर्धन			
२७.	७. १	तालुकावार पशुधन [१९८२ च्या गणनेप्रमाणे]	३९
२८.	७. २	जिल्ह्यातील पशुवैद्यकीय संस्थांची तालुकावार संख्या	७२
२९.	७. ३ [अ]	विविध पशुवैद्यकीय संस्थांचे कार्य	३७
३०.	७. ३	रोगांच्या प्रकारानुसार पशुंच्या मृत्युंची संख्या	७५
३१.	७. ४	मान्यता प्राप्त पशुवर्धन गृहे आणि गृह्येक पशुवर्धनगृहात कत्तल केलेल्या पशुंची संख्या	७६
३२.	७. ५	जिल्ह्यातील वन क्षेत्र	७७
३३.	७. ६	जिल्ह्यातील मुख्य व गौण वन उत्पादने	७८
३४.	७. ७	जिल्ह्यातील भुजल सत्स्यव्यवसाय	७९
५. रोजगार, उद्योग, खानिकी व वीज			
३५.	५. १	कारखान्यातील कामगारांची दैनिक सरासरी संख्या	५०
३६.	५. २	चालू कारखान्यांचे कामगारांच्या संख्यानुसार उद्योग निहाय वर्गीकरण	५१
३७.	५. ३	कामाच्या दिवसांच्या संख्येनुसार कारखान्यांचे वर्गीकरण	५५
३८.	५. ४	उद्योगांच्या महत्त्वाच्या बाबींची आकडेवारी	५७
३९.	५. ५	रोजगार विनिमय केन्द्रातील आकडेवारी	५८
४०.	५. ६	व्यवसाय मार्गदर्शन कार्यक्रम १९८६-८७ या वर्षाकरीता	५९
४१.	५. ७	कर्मचारी गणना १९८३ जिल्ह्यातील कर्मचा-यांची संख्या	६०
४२.	५. ८	निरनिराळ्या उद्योगातील रोजगार	६१
४३.	५. ९	विस्तृतीकरण झालेल्या शहरांची व गावांची संख्या व त्यांची लोकसंख्या.	६२
४४.	५. १०	विजेचा वापर	६३
४५.	५. ११	विगर कृषि आस्थापना व स्वकार्यरत उद्योगासह	६४
४६.	५. १२	प्रमुखा उद्योग गटानुसार विगर कृषि आस्थापनांची संख्या व सर्वताधारणाप्रणे नेहमी काम करणा-या कामगारांची संख्या	६५
४७.	५. १३	महत्त्वाच्या उद्योगगटानुसार विगर कृषि आस्थापनांची संख्या	६६
४८.	५. १४	महत्त्वाच्या उद्योगगटानुसार विगर कृषि आस्थापनातील कामगारांची संख्या.	६७
४९.	५. १५	विगर कृषि सहकारी आस्थापना [सर्व, उद्योगगट एकरा]	६८
५०.	५. १६	प्रमुखा उद्योगगटानुसार सहकारी औद्योगिक संस्था व रोजगार यांची संख्या.	६९
५१.	५. १७	उत्पादन व दुरुस्ती सेवा या गटातील संस्थांची एकूण संख्या व नेहमी काम करणा-या कामगारांची आकारमान गटानुसार संख्या.	७०
५२.	५. १८	घाऊक व फिरकीव व्यापार संस्थांची एकूण संख्या व नेहमी काम करणा-यांची आकारमान गटानुसार संख्या.	७१
५३.	५. १९	सांख्यिक सामाजिक व व्यक्तीगत सेवा संस्थांची एकूण संख्या व नेहमी काम करणा-या कर्मचा-यांची आकारमान गटानुसार संख्या.	७२
५४.	५. २०	सर्व उद्योगगट मिळून एकरा संस्थांची एकूण संख्या व नेहमी काम करणा-यांची आकारमान गटानुसार संख्या.	७३

१. २. ३.

६. सहकार

५५.	६.१	विविध प्रकारच्या सहकारी संस्था	५
५६.	६.२	जिल्ह्यातील विविध प्रकारच्या पतपेढ्यांवावत निवडक माहिती	५
५७.	६.३	३०. ६. १९८७ ला संपन्न-या वर्षातील सहकारी देवाचे कार्य	५
५८.	६.४	प्राथमिक कृषि सहकारी संस्थांचे कार्य	७
५९.	६.५.१	प्राथमिक कृषि सहकारी संस्थांना प्राप्त दिलेली पिक कर्जे	८
६०.	६.५.२	जिल्ह्यातील मोतकरी सेवा सहकारी संस्थांना प्राप्त दिलेली पिक कर्जे	८
६१.	६.५.३	जिल्ह्यातील आदिवासी सहकारी संस्थांना प्राप्त दिलेली पिक कर्जे	८
६२.	६.६	जिल्हा आणि प्राथमिक पात संस्थांचे कार्य	८
६३.	६.७	जिल्ह्यातील पिनर शोती सहकारी पत संस्थांचे कार्य	८
६४.	६.८	जिल्ह्यातील उत्पादक आस्थापना व सामाजिक सेवा सहकारी संस्थांची आकडेवारी.	८
६५.	६.९	उत्पादक आस्थापना व सामाजिक सेवा सहकारी संस्थांचे कार्य	८
६६.	६.१०	निबंधित बाजार पेठांची तालुकावार माहिती.	८
६७.	६.११	सावकारांची संख्या आणि दिलेल्या अग्रिम कर्जावावतची माहिती	९

७. वैयक्तिक व आरोग्य सेवा.

६८.	७.१	सार्वजनिक संस्थांना प्राप्त उपलब्ध असलेल्या वैयक्तिक सुविधांची तालुकावार माहिती.	९
६९.	७.२	नोंदणी केलेल्या जन्म व मृत्युंची संख्या	९
७०.	७.३	विविध कारणांनुसार मृत्युंची संख्या	९
७१.	७.४	माता बाल संगोपन कार्यक्रमांतर्गत लस टोचणी	९
७२.	७.५	जिल्ह्यातील कुटुंब नियोजन केंद्रांची संख्या	९

८. शिक्षण

७३.	८.१	१९८१ च्या जनगणनेनुसार तालुकावार साक्षरता	९
७४.	८.२	शैक्षणिक संस्था व शिक्षकांची संख्या व विद्यार्थ्यांची संख्या	९
७५.	८.३	पूर्वप्राथमिक, प्राथमिक, माध्यमिक व महाविद्यालयांतील विद्यार्थ्यांची स्तर निहाय संख्या आणि प्रागासवर्गीय विद्यार्थ्यांची वर्गवारी.	९
७६.	८.४	इतर प्रकारच्या शैक्षणिक संस्था	१००
७७.	८.५	आर्थिक दृष्ट्या आगासलेल्या विद्यार्थ्यांना सवलतीची मोफत शिक्षणाची सुलत.	१०१
७८.	८.६	प्राथमिक शिक्षणावरील खर्च सन १९८६-८७ करिता	१०२
७९.	८.७	जिल्ह्यातील व्यावसाय मार्गदर्शन [कनिष्ठ विद्यालये] व तांत्रिक शाळा [शातवी ते वारावी]	१०३
८०.	८.८	जिल्ह्यातील प्रौढ शिक्षण केंद्रे	१०४
८१.	८.९	शिक्षकांकरिता प्रशिक्षण संस्था	१०५

९. दळगळ व वाहतूक

८२.	९.१	रेल्वे मार्गाची लांबी	१०६
८३.	९.२	पंक्तर व पृष्ठभागानुसार रस्त्यांची लांबी	१०७
८४.	९.३	जारात असलेली मोटार वाहनांची संख्या	१०८
८५.	९.४	महाराष्ट्र राज्य मार्ग परिवहन मंडळाची [प्रवासी] वाहतूक आकडेवारी	१०९
८६.	९.५	राहत्यांच्या रस्त्यावरील वाहतूक गणना १९८६ या वर्षाकरिता	११०
८७.	९.६	पोस्ट, तारघरे व दुरधनी सेवा व दुरदर्शन सेवांची आकडेवारी.	११२

क्र.सं.	क्र.सं.	विवरण	पृ.सं.
१०. स्थानिक संस्था			
८८.	१०.१	स्थानिक संस्थांचे उत्पन्न व खर्च	११३
८९.	१०.२	ग्रामपंचायतींचे उत्पन्न व खर्च	११७
९०.	१०.३	जिल्हा परिषदांचे वाववार उत्पन्न व खर्च	११५
९१.	१०.४	महानगरपालिका/नगरपालिकांचे उत्पन्न व खर्च	११६
९२.	१०.५	महानगरपालिका/नगरपालिका क्षेत्रातील इमारतींची वापरानुसार संहिता व तातुची निवारित्तर उपयोगात असणा-या इमारती अगर त्यांच्या भागांमध्ये चालणा-या उद्योग/वाक्तापतबंधी नाहीती [वर्ष १९२३-२५]	११७
११. नियोजन			
९३.	११.१	विविध विकास विभागातील झालेल्या योजनांतर्गत खर्च	११९
९४.	११.२	योजनांतील महत्त्वाची भौतिक साधने	१२०
९५.	११.३	रोजगार हमी योजना	१२६
९६.	११.४	रोजगार हमी योजनेखाली घेतलेली कामे व त्यातील रोजगार आगि खर्च	१२७
९७.	११.५	पिण्याच्या पाण्याच्या सोयी व टंचाईसंबंधी केलेले उपाय योजना	१२८
९८.	११.६	संक्रित व अधिक उत्पादन देणा-या पिकांच्या जाती व त्याखालील क्षेत्र	१२९
९९.	११.७	जिल्ह्यातील रासायनिक खातांचे वाटप	१३०
१००.	११.८	जिल्ह्यातील साखार कारखाने.	१३१
१०१.	११.९	दुग्धा संस्थांची तालुकावार माहिती	१३२
१०२.	११.१०	अवर्जित प्रवर्ग कार्यक्रमाची प्रगती दर्शविणारा तक्ता	१३३
१०३.	११.११	एकात्मिक आदिवासी विकास कार्यक्रमाची प्रगती, त्यांवरील तरतूद व खर्च	१३४
१०४.	११.१२	२० कलमी कार्यक्रम.	१३५
१०५.	११.१३	विशोद्य घटक योजना.	१३६
१२. किंमत व निर्देशांक			
१०६.	१२.१	निवडक मोती मालाच्या सरासरी घाऊक किंमती	१३७
१०७.	१२.२	जिल्हा मूख्यालयांच्या ठिकाणाचे महत्त्वाच्या वस्तुंच्या सरासरी किरकोळ किंमती.	१३८
१०८.	१२.३	क्षेत्रातील कामगारांचे ग्राहक किंमतीचे निर्देशांक	१४१
१३. न्याय व प्रशासन			
१०९.	१३.१	जिल्ह्यातील पोलीस दलांची एकूण संख्या	१४२
११०.	१३.२	गुन्ह्यासंबंधी आकडेवारी	१४३
१११.	१३.३	तुलांत दाखल केलेले गुन्ह्येगार	१४४
११२.	१३.४	तुलांत दाखल झालेल्या गुन्ह्येगारांचे वयोगटानुसार व शैक्षणिक पात्रांनुसार वर्गीकरण	१४५
११३.	१३.५	दिव्याची व जमिंदारी न्यायालयांत निकालांत काढलेली कामे	१४६
१४. बँकींग व विजा			
११४.	१४.१	बँक कार्यालये, वर्गीकृत बँका यांची संख्या, त्यांच्या ठेवी व कर्जे	१४७
११५.	१४.२	संयुक्त भांडवली संस्था	१४८
११६.	१४.३	उतरविलेल्या विषयपत्रांची संख्या व विषयाची रक्कम.	१४९

१.	२.	३.	
			१५. <u>तंजीर्न</u>
११७.	१५. १		चित्राट गृहाचे झिजाची आकडेवारी
११८.	१५. २		जिल्ह्यातील गोळा केलेली अल्पवयस्कीची रक्कम
११९.	१५. ३		तालुकावार गोळा केलेला जमीन पट्टल
१२०.	१५. ४		छापखाने आणि छापलेली व प्रकाशित केलेली वर्तमानपत्रे आणि निवडकालिके.
१२१.	१५. ५		स्वस्त धान्य दुकानांना पुरवलेले तांदुळ, गहू व ताखार
१२२.	१५. ६		जागगी व पट्टल केलेले धान्य
१२३.	१५. ७		१९८४ मधील लोकसभा निवडणूक व १९८५ मधील विधान सभा निवडणूक जातवंधी आकडेवारी.
१२४.	१५. ८		अधिकारी व प्रवासी नाचे ताठी असलेल्या प्रवासी वंगलांची तालुकावार यादी.
१२५.	१५. ९		रेल्वे स्थानकांची तालुकावार यादी.
१२६.	१५. १०		निवडक निर्देशांकाचे फल.

तारीख :- २०१९

१९८१ च्या जनगणनेनुसार तालुकावार क्षेत्रातील घरे व लोकसंख्या

जिल्हा :- चंद्रपूर

अ. क्र.	जिल्हा / तालुका	एकूण गांभीर्या नागरी	क्षेत्रा [चौ. कि. मि.]	घर चौ. कि. मि. मध्ये लोकसंख्या.	गावांची संख्या वस्ती असलेली	गावारांची संख्या	गावारांची संख्या	आंकडे हजारात				
								घाघरा-तील निवास गृहाची संख्या.	कुटुंबाची संख्या.	लोकसंख्या	एकूण	पुरुष
१.	२.	३.	४.	५.	६.	७.	८.	९.	१०.	११.	१२.	१३.
एकूण चंद्रपूर जिल्हा तालुका		एकूण गांभीर्या नागरी	१०६९४.२	१३५	१४६५	३१२	१४६५	२८०९३५	१४१२	४२४	६२८	६२८
१.	चंद्रपूर	एकूण गांभीर्या नागरी	३०४०.७	१८१	३९७	७३	३९७	११०९८९	५५०	२२८	३२२	३२२
२.	वरोरा	एकूण गांभीर्या नागरी	३३२०.४	११२	४६२	१३७	४६२	७४९१०	३७९	११९	२६०	२६०
३.	ब्रम्हपूरी	एकूण गांभीर्या नागरी	२३२३.२	१४२	३४६	८३	३४६	६४९४२	३३०	९६५	९६५	९६५
४.	राजुरा	एकूण गांभीर्या नागरी	२०१०.६	८३	२५३	२६	२५३	२२८८९	१६८	८६	८६	८६

टीप :- १] आंकडे घुर्गाकित असल्यामुळे वेरजा जुबेलय असे नाही. २] लकत्यांत द्याविलेले तालुके तालुक्याच्या पुनरचनेपूर्वीच्या रिध्यातीनुसार आहेत.

आधार :- १९८१ जनगणना प्रकाशन.

१९५१ पासनच्या लोकसंख्येमधील दबावाधीय परक.

जिल्हा :- चंद्रपूर.

अनु. जिल्हा/ वर्ग : एकूण व्यक्ति पुरुष स्त्रिया घरेची : दबावाधीय परक/अधीनस्थ/केवारी :
 क्र. तालुका : एकूण : ग्रामीण : नागरी : एकूण : ग्रामीण : नागरी : एकूण : ग्रामीण : नागरी : एकूण : ग्रामीण : नागरी :
 लोक-संख्या.

१.	२.	३.	४.	५.	६.	७.	८.	९.	१०.	११.	१२.	१३.	१४.	१५.	१६.
एकूण	१९८९	१४६९	११७३	२४६	६२७	६९६	१२९	६९५	१५८	११७	१३५	[#]	१५८	[#]	१५८
जिल्हा	१९७४	१४९८	११६३	१५५	५७०	६८७	१२३	५७८	१७६	१०७	११७	[#]	१७६	[#]	१७६
वेरीज	१९६९	१४५२	११५६	१६६	५३०	६७९	११९	५२७	१७७	१०५	११७	[#]	१७७	[#]	१७७
तालुका	१९५९	१४२८	११५०	१८८	५६५	६२०	१५५	५६३	३९९	११९	११७	[#]	३९९	[#]	३९९
१. चंद्रपूर	१९८९	१५५०	११५८	१९२	५८३	६८३	१०९	५६७	१६६	११९	१२९	[#]	१६६	[#]	१६६
	१९८९	१५०९	११८३	१९८	५०६	६७३	११३	५९५	१७०	११६	१३३	[#]	१७०	[#]	१७०
	१९६९	१२७६	११२५	१६२	५५९	६९३	१३८	५४६	१९२	१३७	१३७	[#]	१९२	[#]	१९२
	१९५९	११७०	११७७	१५२	५२७	६७५	१२६	५२३	१७८	११६	११७	[#]	१७८	[#]	१७८
२. वरीरा	१९८९	३७९	३३७	३६	१९०	१७०	१९	१८९	१६५	१७	१९३	[#]	१६५	[#]	१६५
	१९७९	३१०	२८५	२५	१५९	१५५	१७	१५९	१७०	१९	१९३	[#]	१७०	[#]	१७०
	१९६९	२७५	२३९	१७	१२७	१२०	१७	१२८	१९९	१७	१९३	[#]	१९९	[#]	१९९
	१९५९	२१०	१९३	१७	१०६	१७	१७	१०७	१९६	१८	१९३	[#]	१९६	[#]	१९६
३. ब्रम्हपुरी	१९८९	३३०	३३०	-	१६५	१६५	-	१६५	१६५	-	१६५	[#]	१६५	[#]	१६५
	१९७९	३०९	३८९	-	१७९	१७९	-	१७९	१७९	-	१७९	[#]	१७९	[#]	१७९
	१९६९	२३५	२३७	-	१३३	१३३	-	१३३	१३३	-	१३३	[#]	१३३	[#]	१३३
	१९५९	१९५	१८३	-	१३३	१९	-	१३	१८	-	१९	[#]	१९	[#]	१९
४. राजुरा	१९८९	१६८	१५०	१८	८६	७७	९	८३	७७	९	८३	[#]	७७	[#]	७७
	१९७९	१२६	११७	९	६७	५८	६	६२	५६	६	६३	[#]	५६	[#]	५६
	१९६९	९०	८०	१०	४५	४०	५	४७	४७	५	४५	[#]	४७	[#]	४७
	१९५९	७५	७९	४	३८	३६	२	३७	३५	२	३५	[#]	३५	[#]	३५

टीप :- १] तक्त्यात द्याविलेले तालुके तालुक्याच्या पुनर्रचनेपूर्वीच्या स्थितीनुसार आहेत.
 २] आकडे पूर्णांकित केल्याने वेरजा जुळेलेय असे नाही.

आधार :- १९५१ जनगणना प्रकाशन.

तक्ता क्र. १.३

१९८१ च्या जनगणनेनुसार लोकसंख्या गटं नुसार गावाचे तालुकावार वर्गीकरण.
जिल्हा - चंद्रपूर [लोकसंख्या शोडयात]

अनु. जिल्हा :		वस्ती असलेली गावे									
क्र. तालुका :		२००० ते ४९९९		५००० ते ९९९९		१०००० ते १९९९९		२०००० ते ४९९९९			
१.	२.	३.	४.	५.	६.	७.	८.	९.	१०.	११.	१२.
एकूण जिल्हा		२६२	२५६	४४७	१५२७	४२०	३०५४	२५७	३४६२	६२	१८३१
वेरीज											
तालुका											
१.	चंद्रपूर	६८	६१	११७	३९४	१०५	७६०	७५	१०१४	२६	७९९
२.	वरोरा	८७	८०	१५६	५५२	१३६	९५६	७७	१०२२	८	२३६
३.	ब्रम्हपूरी	५४	५४	९०	३०७	१०३	७६६	६९	९६२	२५	७१७
४.	राजुरा	५३	६१	८४	२७४	७६	५७२	३६	४६३	३	७९

अनु. जिल्हा :		वस्ती असलेली गावे									
क्र. तालुका :		५००० ते ९९९९		१०,००० आणि त्याहून जास्त		एकूण		ओसाड		गावे	
१.	२.	३.	४.	५.	६.	७.	८.	९.		१०.	
एकूण जिल्हा		११	८०२	६	७८५	१४६५	११७२४	३१९			
वेरीज											
तालुका											
१.	चंद्रपूर	४	३०१	२	३४९	३९७	३५७८	७३			
२.	वरोरा	३	२३५	२	२७४	४६२	३३४५	१३७			
३.	ब्रम्हपूरी	३	२३०	२	२६२	३४६	३२९९	८३			
४.	राजुरा	१	५३	-	-	२५३	१५०२	२६			

टीप :- १] तक्त्यातील तालुक्यांची रचना तालुक्यांच्या पुनर्रचनेपूर्वीच्या स्थितीनुसार आहे.

२] आकडे पूर्णांकित केल्यामुळे वेरजा जुबेलच असे नाही.

आधार :- १९८१ जनगणना प्रकाशन.

१९८१ च्या जनगणनेप्रमाणे लोकसंख्या गटानुसार शहरांचे तालुकावार वर्गीकरण.

[लोकसंख्या "०००"]

जिल्हा :- चंद्रपूर.

जिल्हा		लोकसंख्ये प्रमाणे शहरांची संख्या		१०,००० ते २०,०००		२०,००० ते ४०,०००		४०,००० ते १,००,०००		एकूण शहरे					
तालुका		३००० पेक्षा कमी	५००० ते ९९९९	१०,००० ते १९,९९९	२०,००० ते ४९,९९९	५०,००० ते ९९,९९९	१,००,००० पेक्षा अधिक								
संख्या	लोकसंख्या	संख्या	लोकसंख्या	संख्या	लोकसंख्या	संख्या	लोकसंख्या	संख्या	लोकसंख्या	संख्या	लोकसंख्या				
१.	२.	३.	४.	५.	६.	७.	८.	९.	१०.	११.	१२.	१३.	१४.	१५.	१६.
एकूण जिल्हा		१	२	१	७	२	३६	१	३४	१	६१	१	११६	७	२४६
बैरीज तालुके															
१.	चंद्रपूर	-	-	-	-	१	१५	-	-	१	६१	१	११६	३	१९२
२.	वरोरा	१	२	-	-	-	२	३४	-	-	-	-	-	२	३६
३.	ब्रह्मपुरी	-	-	-	-	-	-	-	-	-	-	-	-	-	-
४.	राजुरा	-	-	१	७	१	११	-	-	-	-	-	-	२	१८

टीप :- १] तक्त्यातील तालुके तालुक्याचे पुनर्रचनेपूर्वीच्या स्थितीनुसार आहेत.

२] आकडे पूर्णांकित केल्याने बेरजा जुळेलच असे नाही.

आधार :- १९८१ जनगणना प्रकाशन.

१९० च्या जनगणनेनुसार काम करणारे व न करणारे यांची संख्या.

जिल्हा :- चंद्रपूर

[आकडे गोळ्यात]

अनु. क्र.	काम करणा-यांचा वर्ग	एकूण गाामीण नागरी	ता लु के															
			१] चंद्रार				२] वरोरा				३] ब्रम्हवारी				४] राजरा			
			व्यक्ति	पुरुषा	स्त्रिया	या	व्यक्ति	पुरुषा	स्त्रिया	या	व्यक्ति	पुरुषा	स्त्रिया	या	व्यक्ति	पुरुषा	स्त्रिया	या
१.	२.	३.	४.	५.	६.	७.	८.	९.	१०.	११.	१२.	१३.	१४.	१५.	१६.			
१.	शेतकरी	एकूण २३५२ गाामीण २३३८ नागरी २१	६६०	४५४	२०६	५५६	४१६	१४०	४८३	४६४	३१२	३६०	२६०	१००				
२.	शेतमजूर	एकूण १२३५ गाामीण १२०२ नागरी २६	४६२	२२६	२३६	६२१	२६२	३५१	५२६	२४५	३५०	२५५	११०	१४६				
३.	घारगुती उद्योग, वस्तु निर्माण प्रक्रीया सेवा व दुरुस्ती, इत्यादि.	एकूण १४१ गाामीण १५६ नागरी १५	६०	४५	१५	४८	३८	१०	४२	३४	१५	१४	१३	१				
४. X	इतर काम करणारे III, IV v(b) व VI ते IX	एकूण १४५३ गाामीण ८५५ नागरी ५९८	८४६	४४२	१०३	३०४	२४६	३१	१८२	१६२	२०	१११	२४	१४				
५.	एकूण काम करणारे [अ. क्र. १२२३३४४]	एकूण ५२१८ गाामीण ५२५८ नागरी ६६०	२०२८	१४६४	५६०	१५३२	२२२	५३२	१६१४	२१२	४०४	४४०	४८०	२६१				
६.	सिमांतीक काम करणारे	एकूण २४० गाामीण २११ नागरी २९	३२४	५६	२६८	२२४	४६	२४८	२०४	३२	१४२	११८	१५	१०३				
७.	एकूण काम न करणारे	एकूण ७३२६ गाामीण ५५५३ नागरी १७७३	३१४२	१३०२	१८४०	१८८०	८५०	१०३०	१४४८	७०८	७७०	८२०	३६४	४५५				

१.	२.	३.	४.	५.	६.	७.	८.	९.	१०.	११.	१२.	१३.	१४.	१५.	१६.
८.	एकूण लोकसंख्या	एकूण	१४१८४	५५०२	२८३४	२६६८	३७०५	१८२६	१८०२	३२२८	१६५२	१६४६	१६७८	८५८	८२०
	गाभीगा	११७२२	३५७८	१८२२	१७५५	३३४४	१७०४	१६४०	३२२८	१६५२	१६४६	१५००	७६६	७३४	
	नागरी	२४६२	१९२४	१०११	९१३	३६१	१२२	१६२	—	—	—	—	१७८	९२	८६

टीप :- यांत पशुसंवर्धन, जंगलकाम, मच्छिमारी, धाकार, मळे फळबागा आणि तत्संबंधी क्षेत्रा, तसेच खाण व दगडकाम करणाऱ्यांचा समावेश आहे. त्याचप्रमाणे बांधकाम, व्यापार व वाणिज्य परिवहन साठवण व दळगवळण धारभुती उद्योगाखोरीज, वस्तू निर्माण प्रक्रिया सेवा, दुरुस्ती व इतर यांचा समावेश आहे.

१] आकडे पूर्णांकित केल्याने बेरजा जुळणार नाही.

आधार :- १९८१ जनगणना प्रकाशन.

लोकसंख्येचे [अ] वयोगटानुसार व [ब] धर्मानुसार वर्गीकरण.

[आकडे शोफड्यांत]

जिल्हा :- चंद्रपूर

[अ] वयोगटानुसार लोकसंख्या [१९८१ जनगणनेनुसार]

बाब	: सर्व वयोगट	: ०-१४	: १५-१९	: २०-२४	: २५-२९	: ३०-३४	: ३५-३९	: ४०-४९	: ५०-५९	: ६० व त्याहून अधिक	: वय अनिर्दिष्टात
१.	२.	३.	४.	५.	६.	७.	८.	९.	१०.	११.	१२.
एकुण	२०५५६	८१४६	१७८३	१६५९	१५७४	१३३८	१२९४	२०७६	१३१५	१३३४	३७
ग्रामीण	१७९३९	७१२२	१५३३	१४११	१३४२	११५८	११३०	१८४५	११७७	१२००	३१
नागरी	२६१७	१०२४	२६०	२४८	२३२	१८०	१६४	२३१	१३८	१३४	६

[ब] धर्मानुसार लोकसंख्या [१९८१ जनगणनेनुसार]

[आकडे शोफड्यांत]

बाब	: सर्वधर्म	: बौध्द	: ख्रिश्चन	: हिंदू	: जैन	: मुस्लिम	: शिखा	: इतर	: धर्म अनुलेखित
१.	२.	३.	४.	५.	६.	७.	८.	९.	१०.
एकुण	१४१८३	१६६६	७१	११९२०	३८	४४७	२०	१९	१
ग्रामीण	११७२१	१३२९	३३	१०१०३	१८	२१६	६	१४	१
नागरी	२४६२	३३७	३८	१८१७	२०	२३१	१४	५	-

टीप :- १] "अ" मधील लोकसंख्या अविभाक्त चंद्रपूर जिल्ह्याची आहे.

२] "ब" मधील लोकसंख्या विभाक्त चंद्रपूर जिल्ह्याची आहे.

३] आकडे पूर्णांकित केल्याने वेरजा जुळणार नाहीत.

आधार :- जनगणना प्रकाशन १९८१.

तक्ता क्र. १७ [अ] [पदे चाल]

-२- १९७१-७२

	१.	२.	३.	४.	५.	६.	७.	८.	९.	१०.	११.	१२.	१३.	१४.
७. ब्रह्मपूरी	एकुमा	१.७	०.२	०.८										
	ग्रामीण	१.७	०.२	०.८										
	नागरी													
८. सिंदेवाही	एकुमा	२.२	१.४	१.५										
	ग्रामीण	२.२	१.४	१.५										
	नागरी													
९. नागभिड	एकुमा	३.१	१.६	१.५										
	ग्रामीण	३.१	१.६	१.५										
	नागरी													
१०. राजुरा	एकुमा	८.५	४.२	४.२	३३.८	१६.८	१५.०	११.५	५.८	५.७	५३.८	२६.०	२६.२	२६.२
	ग्रामीण	५.७	२.२	२.८	३३.२	१६.५	१६.७	११.१	५.६	५.५	५०.०	२५.०	२५.०	२५.०
	नागरी	२.८	१.४	१.४	०.६	०.३	०.३	०.४	०.२	०.२	३.८	१.२	१.२	०.२

आधार :- १९७१ च्या जनगणना प्रकाशन.

१९८१ चा जनगणनेनुसार अनुसुचित जाती व जमातीकरीता सुधाररीत आकडेवारी
जिल्हा :- चंद्रपूर [आकडे हजारत]

अनु. क्र.	जिल्हा / तालुका	एकुण गांभीर्य नागरी	अनुसुचित जाती			अनुसुचित जमाती			एकुण		
			व्यक्ति	पुरुष	स्त्रिया	व्यक्ति	पुरुष	स्त्रिया	व्यक्ति	पुरुष	स्त्रिया
१.	२.	३.	४.	५.	६.	७.	८.	९.	१०.	११.	१२.
एकुण जिल्हा											
	वेरीज	एकुण गांभीर्य नागरी	२०	७६	७७	३००	१७४	१२८	३९०	१९७	१९३
		गांभीर्य नागरी	७०	३६	३४	२७७	१३२	१४५	३७७	१७५	१७३
		नागरी	३१	१०	१०	२२	१२	११	७३	२२	२१
तालुका											
१.	चंद्रपूर	एकुण गांभीर्य नागरी	३६	१८	१७	८६	४३	४३	२३१	६१	५९
		गांभीर्य नागरी	३१	११	१०	६८	४७	४४	८९	४५	४७
		नागरी	१७	७	७	१८	११	११	३५	१६	१६
२.	वरीरा	एकुण गांभीर्य नागरी	२३	१२	११	९८	५०	४८	१११	६२	५९
		गांभीर्य नागरी	२१	११	१०	९५	४८	४७	११६	५९	५७
		नागरी	२	१	१	३	२	१	५	३	२
३.	ब्रह्मपूरी	एकुण गांभीर्य नागरी	१६	८	८	७२	३६	३६	८८	४४	४४
		गांभीर्य नागरी	१६	८	८	७२	३६	३६	८८	४४	४४
		नागरी	-	-	-	-	-	-	-	-	-
४.	राजपूरा	एकुण गांभीर्य नागरी	१६	८	८	७७	३३	३३	६०	३०	३०
		गांभीर्य नागरी	१२	६	६	७२	३१	३१	५७	२७	२७
		नागरी	४	२	२	५	२	२	३	३	३

टीप :- १) तक्तातील तालुके तालुक्याच्या पुनर्रचनेधीच्या स्थितीनुसार आहेत.
२) आकडे पूर्वादात कल्पामुळे घेण्यात आलेले आहेत.

भिंती/छरे जासाठी वापरलेल्या साधन सामुग्री नुसार धारांचे वर्गीकरण.

जिल्हा :- चंद्रपूर.

अनु. क्र.	वर्ग	एकूण	संख्या
१.	२.	३.	४.
	एकूण जिल्हाधोना धारे	एकूण	४,७५,०२५
		गांभीर्य	४,३५,३२०
		नागरी	४०,७०५
१.	भिंतीची सामुग्री		
१]	गवत, माजे, वेळू व बांबू	एकूण	१,७५,७२०
		गांभीर्य	१,७०,२०५
		नागरी	५,५१५
२]	माती	एकूण	२,०८,५७५
		गांभीर्य	१,९६,२६०
		नागरी	१२,३१५
३]	कच्चा चिटा	एकूण	४,४८०
		गांभीर्य	४,०१५
		नागरी	४६५
४]	लाकड	एकूण	२२,१२०
		गांभीर्य	२०,०२०
		नागरी	२,०३०
५]	धक्क्या चिटा	एकूण	५५,२२०
		गांभीर्य	३६,६५५
		नागरी	१८,५६५
६]	गॅलव्हनाइज्ड लोखांडी किंवा इतर धातूचे पत्रे	एकूण	५५५
		गांभीर्य	२४५
		नागरी	३१०
७]	दगड	एकूण	६,०८५
		गांभीर्य	५,६५५
		नागरी	४३०
८]	सिमेंट काँक्रीट	एकूण	६१५
		गांभीर्य	५४०
		नागरी	७५
९]	वर उल्लेखिलेल्या व्यतिरिक्त वापरलेली इतर सामुग्री	एकूण	१,७२५
		गांभीर्य	१,६५५
		नागरी	७०
१०.	छपरासाठी वापरलेली सामुग्री		
१]	गवत, माजे, माती, कच्चा चिटा किंवा बांबू	एकूण	१,८३,३६०
		गांभीर्य	१,७२,२२०
		नागरी	११,१४०
२]	कौल, तक्ती, दगड, कंकर	एकूण	२,६५,४२०
		गांभीर्य	२,३५,६५५
		नागरी	२९,७६५

तक्ता क्र. १.८ [पदे गाल]

१.	२.	३.	४.
३]	पन्हेळीचे लोखांडी पत्रो, जस्ताचे किंवा धातूचे पत्रो.	एकूण ग्रामीण नागरी	१८,६६५ १५,३६५ ३,२८०
४]	ऑस्वेटॉस सिमेंटचे पत्रो	एकूण ग्रामीण नागरी	१,९९५ १,३२५ ६७०
५]	विटा, व चूना	एकूण ग्रामीण नागरी	३०५ २५० ५५
६]	दगड	एकूण ग्रामीण नागरी	२२० १६० ६०
७]	प्रबलीत सिमेंट कॉक्रीट	एकूण ग्रामीण नागरी	४,७१५ २,१६५ २,५५०
८]	इतर वर उल्लेखालेल्या व्यतिरिक्त वापरलेली सामुग्री	एकूण ग्रामीण नागरी	४१५ ३९० २५

टीप :- ही माहिती अविभाक्त चंद्रपूर जिल्हेयाची आहे.

आधार :- १९७१ जनगणना प्रकाशन [भाग चार] धारबांधागी अहवाल.

आकार व मालकीच्या स्थितीनुसार ग्रामीण/नागरी क्षेत्रातील कुटुंबाचे वर्गीकरण
१९७१ च्या जनगणने नुसार.

अनु. क्र.	व. क्र.	ग्रामीण	नागरी	एकूण
	१]	२, ७१, ९१०	३१, ५७०	३, ०३, ४८०
	२]			
१.	अ]	२, ५२, ३२५	१८, ०७०	२, ७०, ३९५
	ब]	१९, ५८५	१३, ५००	३३, ०८५
२.	एक व्यक्ती कुटुंबे			
	१]	१२, ७१०	२, १७५	१४, ८८५
	२]			
	अ]	९, ३४५	८२५	१०, १७०
	ब]	३, ३६५	१, ३५०	४, ७१५
३.	दोन व्यक्तींची कुटुंबे			
	१]	२५, १६५	३, ७८५	२८, १५०
	२]			
	अ]	२१, ९१५	१, ७५५	२३, ६७०
	ब]	३, २५०	२, ०३०	५, २८०
४.	तीन व्यक्तींची कुटुंबे			
	१]	३५, ७१०	४, २४५	३९, ९५५
	२]			
	अ]	३१, ७६५	२, ०३५	३३, ८००
	ब]	३, ९४५	२, २१०	६, १५५
५.	चार व्यक्तींची कुटुंबे			
	१]	४३, ६२०	४, ८६०	४८, ४८०
	२]			
	अ]	४०, ३७०	२, ६५०	४३, ०२०
	ब]	३, २५०	२, २१०	५, ४६०
६.	पाच व्यक्तींची कुटुंबे			
	१]	४६, १८५	४, ७४५	५०, ९३०
	२]			
	अ]	४३, ५७०	२, ६९५	४६, २६५
	ब]	३, ६१५	२, ०५०	५, ६६५

तक्ता क्र. १.९ [पढे चालू]

१.	२.	३.	४.	५.
७. सहा किंवा अधिक व्यक्तींची कुटुंबे				
१]	एकुण कुटुंबे	१,०८,७५०	११,७४०	१,२०,४९०
२]	घारांच्या मालकी बाबतची स्थिती			
अ]	स्वतःची घारे असलेली	१,०५,२९०	८,११०	१,१३,४००
ब]	भाड्याच्या घारात राहणारी	३,४६०	३,६३०	७,०९०
८. निर्देशांक न केलेल्या व्यक्तींची कुटुंबे				
१]	एकुण कुटुंबे	७०	२०	९०
२]	घारांच्या मालकी बाबतची स्थिती			
अ]	स्वतःची घारे असलेली	७०	—	७०
ब]	भाड्याच्या घारात राहणारी	—	२०	२०

टीप :- माहिती अविभाक्त चंद्रपूर जिल्ह्याची आहे.

आधार :- १९७१ जनगणना प्रकाशन.

अपंगतेनुसार जिल्ह्यातील अपंगाची संख्या [१९८१ ची जनगणना]

जिल्हा :- चंद्रपूर.

अनु. क्र.	जिल्हा/तालुका	एकूण ग्रामीण नागरी	पुर्णतः अंधा	पुर्णतः पीगळे	पुर्णतः मूक	एकूण
१.	२.	३.	४.	५.	६.	७.
	एकूण जिल्हा बेरीज	एकूण	१५५०	१००९	४८५	३०४४
		ग्रामीण	१४९०	९५२	४५६	२८९८
		नागरी	६०	५७	२९	१४६
	<u>तालुका</u>					
१.	चंद्रपूर	एकूण	४७६	२९४	१७८	९४८
		ग्रामीण	४३३	२४७	१५४	८३४
		नागरी	४३	४७	२४	११४
२.	वरोरा	एकूण	४६५	१५७	१४१	८६३
		ग्रामीण	४५८	१५२	१४०	८५०
		नागरी	७	५	१	१३
३.	ब्रम्हपुरी	एकूण	४२३	३५७	१०४	८८४
		ग्रामीण	४२३	३५७	१०४	८८४
		नागरी	-	-	-	-
४.	राजुरा	एकूण	१८६	१०१	६२	३४९
		ग्रामीण	१७६	९६	५८	३३०
		नागरी	१०	५	४	१९

टीप :- तक्त्यातील तालुके तालुक्यांच्या पुनर्रचनेपूर्वीच्या स्थितीनुसार आहेत.

आधार :- १९८१ जनगणना प्रकाशन मालिका १२, भाग ७ !

तक्ता क्र. १.११

-१६-

जनगणना घारे आणि त्यांचा वापर [१९८१ ची जनगणना]
जिल्हा :- चंद्रपूर.

अनु. क्र.	एकूण गांभीर्य नागरी	एकूण जनगणना घारे	जनगणनेच्या तुरुवातीला रिहासी असलेली घारे.	जनगणना घारांचा वापर					
				राहणे	दुकान आणि राहणे.	यंत्राशाळा [कूटीरोद्योग- तह आणि राहणे.	हॉटेल धामशाळा पर्यटन घारे इत्यादि.	उपहार घारे लोडून दुकाने.	व्यवसायीक घारे आणि कार्यालये.
१.	२.	३.	४.	५.	६.	७.	८.	९.	१०.
१.	एकूण	५३६७००	१९०८५	१६१२५५	३३१५	१०५५५	७८०	५९६५	२३१५
२.	गांभीर्य	४७७१२०	१५२७०	३१४९७५	२९७०	९८५५	४१५	३९२०	१७४०
३.	नागरी	५९२१०	३८१५	४६२८०	३७५	७००	६५	२०४५	५३५

तक्ता क्र. १.११ [पुढे चालू]

जनगणना घारांचा वापर						
१.	२.	३.	४.	५.	६.	७.
	कारखाने यंत्राशाळा छपरे इत्यादि.	रेस्टॉरंट्स मिठाईची दुकाने आणि उपहारगृहे	करमगृक घरायते घारे सांस्कृतिक केंद्रे इत्यादि पुजा स्थाने लोडून.	पुजा स्थाने [देवळे, चर्च, मशिदी गुरुद्वार वगैरे]	इतर	
१.	एकूण	६१००	१३८०	५३५	४४२०	१२०८९५
२.	गांभीर्य	४७९३	२३५	४६५	३९९५	११७८४५
३.	नागरी	१४०५	४४५	७०	४२५	३०५०

टीप :- तक्त्यातील माहिती अविश्वक्त चंद्रपूर जिल्हाची आहे.

आधार :- १९८१ जनगणना प्रकाशन.

तक्ता क्र. ३१

निवडक पर्जन्य दिवसाची संख्या व एकूण पर्जन्य १९६६ या वर्षाकरीता.
जिल्हा :- चंद्रपूर.

[मि. मि. मध्ये]

अनु. क्र.		१. केंद्र - चंद्रपूर		२. केंद्र - मूल		३. केंद्र - गोंडपिपरी		४. केंद्र - वरोरा		५. केंद्र - शारदावती						
सरा.	पर्जन्य	सरा.	पर्जन्य	सरा.	पर्जन्य	सरा.	पर्जन्य	सरा.	पर्जन्य	सरा.	पर्जन्य					
संख्या	दिवसाची संख्या	संख्या	दिवसाची संख्या	संख्या	दिवसाची संख्या	संख्या	दिवसाची संख्या	संख्या	दिवसाची संख्या	संख्या	दिवसाची संख्या					
१.	२.	३.	४.	५.	६.	७.	८.	९.	१०.	११.	१२.	१३.	१४.	१५.	१६.	१७.
१.	जानेवारी १९८६	उ. ना.	२	२३.३	उ. ना.	२	३२.७	उ. ना.	१	३७.०	उ. ना.	१	२३.१	उ. ना.	-	-
२.	फरवारी ८६	-	३	५२.९	-	४	४६.६	-	१	४९.०	-	३	३३.२	-	३	१३.०
३.	मार्च ८६	-	२	८२.३	-	२	१६.२	-	-	-	-	२	२८.०	-	१	६.०
४.	एप्रिल ८६	-	१	३७.६	-	-	-	-	-	-	-	-	-	-	-	-
५.	मे ८६	-	-	-	-	-	-	-	-	-	-	-	-	-	-	-
६.	जून ८६	१९४.६	१६	१५५.२	१८३.७	१३	२६०.०	-	१३	२२१.०	१८५.७	१४	१३४.१	-	१७	१८७.०
७.	जुलै ८६	३२२.९	१९	४६५.७	३९८.८	१७	४२१.०	-	१६	६५३.०	३७७.९	१३	४६७.१	-	१७	५२५.४
८.	ऑगस्ट ८६	३०८.१	१५	८६५.५	३००.५	१२	५२४.८	-	१०	५९०.०	२८३.७	१५	८६३.७	-	१२	८९९.३
९.	सप्टेंबर ८६	२१५.४	६	६२.७	१८१.६	३	६६.८	-	४	८९.०	१८७.५	६	५३.०	-	८	६४.५
१०.	ऑक्टोबर ८६	५६.४	२	४९.४	६०.२	२	१३.४	-	२	२५.०	५४.१	४	२३.२	-	३	१४.०
११.	नोव्हेंबर ८६	उ. ना.	२	६.१	उ. ना.	१	१.०	-	-	-	उ. ना.	-	-	-	१	९.०
१२.	डिसेंबर ८६	उ. ना.	५	७३.५	उ. ना.	३	५३.०	-	२	२५.०	उ. ना.	१	४८.७	-	५	१२५.०
एकूण		११६७.४	७५	१८१७.७	११२४.७	५९	१४३५.२	उ. ना.	४८	१६७९.०	१०८८.९	५९	१६४०.१	उ. ना.	६६	१८४२.२

अनु. क्र.	महिना	केंद्र :- चिमुर्	७. केंद्र :- ब्रम्हपूरी	८. केंद्र :- नागभांड	९. केंद्र :- सिदिवाडी	१०. केंद्र :- राजूर											
१.	२.	१८.	१९.	२०.	२१.	२२.	२३.	२४.	२५.	२६.	२७.	२८.	२९.	३०.	३१.	३२.	
		सरा- तरी	पर्जन्य- दिव- साची सख्या.	पर्जन्य- दिव- साची सख्या.	पर्जन्य- दिव- साची सख्या.	सरा- तरी	पर्जन्य- दिव- साची सख्या.	पर्जन्य- दिव- साची सख्या.	सरा- तरी	पर्जन्य- दिव- साची सख्या.	पर्जन्य- दिव- साची सख्या.	सरा- तरी	पर्जन्य- दिव- साची सख्या.	पर्जन्य- दिव- साची सख्या.	सरा- तरी	पर्जन्य- दिव- साची सख्या.	
१.	जानेवारी	उ. ना.	१	१८.०	उ. ना.	-	-	-	उ. ना.	१	१२.०	उ. ना.	१	१२.०	उ. ना.	१	१२.०
२.	फरवरी ८६	-	४	२३.०	-	२	३१.२	२-९.०	-	५	४५.४	-	५	२२.०	-	५	२२.०
३.	मार्च ८६	-	१	४.०	-	-	-	-	-	-	-	-	-	-	-	-	-
४.	एप्रिल ८६	-	-	-	-	-	-	-	-	-	-	-	-	-	-	-	-
५.	मे ८६	-	१	३.०	-	-	-	-	-	-	-	-	-	-	-	-	-
६.	जून ८६	२०२.२	१४	११८.६	२१५.४	१३	३६५.५	३१३.४	१२०.३२२.७	१४६.५	१६१.७	३१४.७	१६०.८	१६१.७	१६१.७	१६१.७	१६५.०
७.	जुलै ८६	४१४.३	१४	२१७.२	४२८.६	१७	७०३.२	४४५.२	१४५.३५२.४	५४१.०	१६२.६	४१३.४	३२३.५	१७	४६५.०	१७	४६५.०
८.	ऑगस्ट ८६	३०२.८	१३	४३०.०	३२८.५	१२	५३३.८	३४४.२	१४५.६४५.२	४६८.४	१४५.५	५२७.७	२७६.४	१०	८५८.०	१०	८५८.०
९.	सप्टेंबर ८६	१२५.६	७	३८.२	२०७.८	५	२६.४	२०८.८	६.५५.१	१८२.३	३५.०	६४.०	१८८.७	५	४५.०	५	४५.०
१०.	ऑक्टोबर ८६	५२.६	३	१७.४	५१.६	२	१५.८	४५.२	१.१२.५	४५.१	४५.१	५५.६	१०५.५	२	२८.०	२	२८.०
११.	नोव्हेंबर ८६	उ. ना.	१	२.३	उ. ना.	२	५२.५	उ. ना.	५८.८	उ. ना.	१	२.६	उ. ना.	-	-	-	-
१२.	डिसेंबर ८६	उ. ना.	४	३३.८	उ. ना.	४	१३१.५	उ. ना.	८७.१	उ. ना.	४	३७.२	उ. ना.	५	५१.०	५	५१.०
एकूण		११६७.५	६३	२०५.५	१३७१.२	६४	१६३८.५	१२६८.५	६८	१५६०.५	१४१६.२	६६	१५३१.३	१०५७.२	६४	१७५६.०	

टीप :- उ. ना. = उपलब्ध नाही.

आधार :- जिल्हाधिकारी यांचे कार्यालय, चंद्रपूर.

तक्ता क्र. ३.३

निम्नलिखित काल व किमान तापमान १९८६ का वर्णन कीता.

जिल्ला :- चंद्रपुर.

[आरुडे डीग्री सेल्सियस
मध्ये]

अनु. क्र.	महिना	१ केंद्र :- चंद्रपुर.		२. केंद्र ब्रह्मपुरी		
		काल	किमान	काल	किमान	
१.	२.	३.	४.	५.	६.	
१.	जानेवारी	१९८६	३२.४	५.१	३१.०	७.३
२.	फेब्रुवारी	१९८६	३४.४	१६.१	३१.७	११.८
३.	मार्च	१९८६	४२.०	१२.३	४०.०	१६.८
४.	एप्रिल	१९८६	४४.०	१५.३	४२.८	२०.०
५.	मे	१९८६	४४.७	२१.५	४३.८	२३.५
६.	जून	१९८६	४५.४	२०.८	४५.०	२१.१
७.	जुलै	१९८६	३७.४	२०.०	३४.८	२१.९
८.	ऑगस्ट	१९८६	३५.०	२०.५	३२.७	२१.४
९.	सप्टेंबर	१९८६	३५.५	१९.९	३४.३	२०.४
१०.	ऑक्टोबर	१९८६	३८.२	१४.९	३५.५	१६.४
११.	नोव्हेंबर	१९८६	३५.०	१२.५	३२.०	१२.३
१२.	डिसेंबर	१९८६	३१.७	११.४	३०.५	१०.२
वर्ष			४५.४	५.१	४५.०	७.३

आधार :-

प्रादेशिक हवामान शास्त्रा कार्यालय,
भारत सरकार, नागपुर.

जिल्हा :- चंद्रपूर जमिनीचा वापर १९४१-४३ [सुधारित] व १९४३-४६ या वर्षाकरिता.

[क्षेत्राफळ बांधार टेक्टरमध्ये]

अ. जिल्हा/ वर्ष : एकूण जंगल : शेतीला उपलब्ध नसलेले पडीत जमिनीव्यतिरिक्त लागवड : पडीत जमीन : निव्वः एका : लाग : लाग :
 क्र. तालुका : गाव : क्षेत्र : निगर : पडीत : एकूण : न केलेली इतर जमीन : चालू इतर : एकूण : क कत : पेक्षा वडी : वडी :
 क : क्षेत्र : शेती : व लाग : [क्ष७] : लागवः कायम : कलेल्या : एकूण : पड : पड [१३५ : क्षेत्र : पेक्षा वडी : लाग : लाग :
 क्षेत्र : वाप : रा : लायक : वडी : [१५११] : पड : पड [१४] : क्षेत्र : पेक्षा वडी : लाग : लाग :
 खालील नसलेली जमीन : वाप : गा व : विष्ट न [१५+१०+११] : रात इतर झालेली : इतर : गाची झाडे व : जमीन फळवांगा : याखालील : जमीन

१.	२.	३.	४.	५.	६.	७.	८.	९.	१०.	११.	१२.	१३.	१४.	१५.	१६.	१७.	१८.	१९.
एकूण जिल्हा	८१-८२	१०९१९	३६५७	७३५	२१७	२५२	३५३	७०२	१०९	११६४	९८	२००	२९८	४८४८	३३१	५१७२	५६०८	
वैरीज	८५-८६	१०९१९	३७००	३७७	५६३	२४०	४९२	३६६	८०	२४५	२०७	२५३	४६०	४८७४	३४१	५२१५	५९१३	
१. चंद्रपूर	८१-८२	३३६७	१३७४	२७१	३८	३०९	४०	२०७	६३	२२०	४३	८८	१३१	१२९३	३२	१३२५	१५०७	
	८५-८६	१०५६	३५२	=	१८१	१८१	३९	६१	=	१००	२२	२०	४२	३६८	८	३५६	४३६	
२. मुल	८१-८२	-	-	-	-	-	-	-	-	-	-	-	-	-	-	-	-	
	८५-८६	१०२६	३८३	७६	२३	२९	१३	२७	=	५०	१२	४७	६६	४२८	४२	४६२	५०७	
३. गोंडपि- परी	८१-८२	-	-	-	-	-	-	-	-	-	-	-	-	-	-	-	-	
	८५-८६	१३१२	५२४	४	५०	५४	८७	५	२	२४	१२	२७	४६	५२४	१४	५३८	६५२	
४. वरोरा	८१-८२	३३२१	९६३	१६८	५७	२२५	६८	२३३	१२	३१०	१२	२	१४	१८०२	१४	१८२३	१९१०	
	८५-८६	१२६४	३८८	४३	३१	७४	३२	४५	-	७७	२०	१२	३३	६२३	१२	७०५	७५७	
५. भाद्रावती	८१-८२	-	-	-	-	-	-	-	-	-	-	-	-	-	-	-	-	
	८५-८६	१०१९	२८२	३८	२०	१२८	७३	१६	१८	१०७	१७	२३	४०	४६२	११	६७३	५२३	
६. चिमुर	८१-८२	-	-	-	-	-	-	-	-	-	-	-	-	-	-	-	-	
	८५-८६	१०३७	२६७	१८	२४	४२	३३	६०	१०	१०३	११	१४	२६	६००	२३	६२३	६६८	
७. ब्रम्हपुरी	८१-८२	२६१०	११९७	२०४	३३	२२७	९२	२१२	२	३१३	१०	१६	२६	८४७	२३८	१०८५	२७४	
	८५-८६	२६८	४३२	७९	-	७२	२८	-	-	८८	६	२२	३६	३३७	११०	४३७	४५०	
८. नागभिड	८१-८२	-	-	-	-	-	-	-	-	-	-	-	-	-	-	-	-	
	८५-८६	७६२	३७८	२०	३२	६२	१०	३१	३	४४	६	१३	१७	२६४	६५	३२९	२९४	
९. सिदेवाडी	८१-८२	-	-	-	-	-	-	-	-	-	-	-	-	-	-	-	-	
	८५-८६	८८०	४४६	४८	९	५७	२३	५३	४	८०	८	१३	२१	२७६	५१	३२७	३२४	
१०. राजुरा	८१-८२	१६२१	१५३	९२	९२	१९१	१५३	६०	३८	२५१	३३	९४	१२७	८९२	४७	९४६	१२१७	
	८५-८६	१६२१	१७१	५१	११६	१६७	१०१	५८	४३	२०२	७२	५७	१२९	९५२	६	९५८	१२२५	

टीप :- १] १९४१-४२ करीता दिलेले आकडे पूर्ण सुधारित आहेत व ते तालुक्याच्या पुनरचनेपूर्वीच्या स्थितीनुसार आहेत. २] १९८५-८६ या वर्षाची माहिती अस्थायी आहे. ३] १९८२-८३ ते १९८४-८५ या वर्षाची अस्थायी माहिती यापूर्वीच्या प्रकाशनात प्रसिध्द केलेलीच आहे. ४] आकडे पूर्णांकित केल्याने बेरजा जुळतील असे नाही.
 आधार :- १] कृषी संचालनालय, पुणे २] वार्षिक अत व पिके अहवाल १९८५-८६. चंद्रपूर.

तालुकावार निरनिराळ्या पिकाखालील क्षेत्रा. १९८१-८२ [सुधारीती व १९८५-८६ या वर्षाकरीता.

जिल्हा - चंद्रपूर.

[क्षेत्राफळ हेक्टरमध्ये]

अनु. क्र.	जिल्हा तालुका	वर्षा	तांदुळ	गहू	ज्वारी	सुक्या बाजरी	सका	वरी	इतर	सुक्या तण-धान्ये	हरभारा धान्ये		
१.	२.	३.	४.	५.	६.	७.	८.	९.	१०.	११.	१२.	१३.	१४.
	सुक्या जिल्हा	८१-८२	१२४४६८	३८५१२	३५११४	१३५०३४	१६९२२४	४६	६८५	-	-	३३३१३९	९२५५
	बाजरी	८५-८६	१३०६३५	३१२०१	३२२००	१२५०६१	१५९२६१	६८	६३२	-	-	३२२४१५	८६३८
१.	चंद्रपूर	८१-८२	४५३३	२२८३	१९५७८	१८५६५	२०४५३	-	६१	-	-	२७६१०	३३५
		८५-८६	४९२८	१४७७	१९५८०	१५५५२	१७३५२	-	४२	-	-	२३७९९	४३१
२.	मुल	८१-८२	२३२३३	४६१	१६	१२००३	१२०१९	-	९४	-	-	३५८०५	४०५
		८५-८६	२५४३५	४३८	३	१२७२४	१२७२४	-	१८	-	-	३८६२०	३६०
३.	गोंडपिंपरी	८१-८२	१०१००	८८८	१	२४१३०	२४१३१	-	१८६	-	-	३५३०५	४६०
		८५-८६	११२५०	२७७	३	२२६५०	२२६५३	-	२३०	-	-	३६११०	४९९
४.	वशोरा	८१-८२	२७०९	१५०६०	८१७४	१२०७३	२०२४६	-	-	-	-	३८०१५	१३५८
		८५-८६	२९१५	८६३०	८०१८	१००१०	१८१०८	-	१	-	-	२९६५४	१०८५
५.	भाद्रावती	८१-८२	४४३६	५८३१	११६९	२०५३२	३३८०१	-	५	-	-	३२९७३	१२६०
		८५-८६	३७२४	५०८४	१८३५	१७४२३	१९२५८	-	-	-	-	२८०६६	८१५
६.	चिचुर	८१-८२	१३६५६	५२१६	-	१९१९२	१९१९३	-	-	-	-	३८०६४	१३८६
		८५-८६	१५०१२	५६२७	-	२०३९६	२०३९७	-	-	-	-	४०९८४	१५०१
७.	ब्रम्हपरी	८१-८२	१९२५३	२३०६	-	६८५४	६८५४	२४	-	-	-	२८४४३	१३७१
		८५-८६	२१३८७	२४६१	३३९	६९४९	७२८८	२९	-	-	-	३११६५	१३५६
८.	नागभिड	८१-८२	२२७३०	२४६६	३९	४१५८	४१९७	-	-	-	-	२९३२३	८६३
		८५-८६	२०४३०	३०४४	-	४३१०	४३१०	-	-	-	-	३४९८४	८०४
९.	सिंदव्हाडी	८१-८२	१९८३०	१४६०	-	४८७४	४८७४	-	-	-	-	२६१६७	५२९
		८५-८६	२०८८०	१३१६	-	४७३९	४७३९	-	-	-	-	२६९३६	५८१
१०.	बाजुरा	८१-८२	३९९८	२८४१	२१५१७	१२४४८	३४१६५	१९	३३६	-	-	४१३६२	१२८८
		८५-८६	४३७२	२८४७	२०१७४	१२४०८	३२५८२	३९	३३९	-	-	४०१७९	१३०६

अनु. क्र.	जिल्हा/तालुका	वर्ग	चुर	वाल:उडीद	मुंग	कुलीधर	मसुर	घवळी	वाटाणा/लाखा	मठ/इतर	रकबा	रकबा
१.	२.	३.	१५.	१६.	१७.	१८.	१९.	२०.	२१.	२२.	२३.	२४.
	रकबा जिल्हा	८१-८२	२६१४	-	२२२२	२०२८	१०१३४	-	२१-८२	१५६४६	-	६५२४
	वेरीज	८५-८६	१२८१२	१६४	२२१५	१०११७	२१३२	४२७	१४७-४५०	१४२१२	७६२	१४०६०
१.	चंद्रपूर	८१-८२	३०५	-	४०१	१४२२	१११२	-	८१-८२	३०५४४	-	४०१
		८५-८६	६२७	२६	४०२	१४८६	६५०	१६	८५-८६	६२७२२	२३३	४०१
२.	मुल	८१-८२	१६३	-	३८९	४६२	१०१२	-	८१-८२	१३२४४	-	३८९
		८५-८६	२८३	७	३२२	८८१	६२१	१	८५-८६	२३४१८	७	३२२
३.	गोंडपिठरी	८१-८२	६३५	-	४८५	२०१	२०११	-	८१-८२	११७५	-	४८५
		८५-८६	८३६	१७	४७५	१६१५	१३०५	४०	८५-८६	८३६२२	१७	४७५
४.	वरोरा	८१-८२	७२२	-	२२	४२१	४६६	-	८१-८२	७२२११	-	२२
		८५-८६	३२६१	२	२६	५३५	२६२	६२	८५-८६	३२६१५	२	२६
५.	भाद्रावती	८१-८२	२५०	-	७८	६०२	८८०	-	८१-८२	२५०४४	-	७८
		८५-८६	११०८	१	७६	५५४	७७४	८१	८५-८६	११०८५	१	७६
६.	चिमुर	८१-८२	२६१२	-	६७	१०६	१४५६	-	८१-८२	२६१२	-	६७
		८५-८६	१०१३	४४	१३५	१३३	८७४	१०८	८५-८६	१०१३४	४४	१३५
७.	ब्रम्हपुरी	८१-८२	३१२	-	६०६२	२६१	२६२	-	८१-८२	३१२११	-	६०६२
		८५-८६	३२८	३२	५७५१	२१४	२८६	-	८५-८६	३२८११	३२	५७५१
८.	नागभिड	८१-८२	१२१	-	६५६	११२	२३८	-	८१-८२	१२१४५	-	६५६
		८५-८६	१८५	१७	८०४	८६	३०५	४	८५-८६	१८५१०	१७	८०४
९.	सिंदेवाडी	८१-८२	७७	-	२७२	५४५	४८१	-	८१-८२	७७२०	-	२७२
		८५-८६	१३८	११	२६२	५१२	४१७	-	८५-८६	१३८१०	११	२६२
१०.	राजुरा	८१-८२	३५८७	-	१४२७	४१८२	२११५	-	८१-८२	३५८७	-	१४२७
		८५-८६	४८२३	-	८८५	४०२४	२२७५	१०८	८५-८६	४८२३	-	८८५

अनु. क्र.	जिल्हा/ तालुका	वर्षा	जस	भिरची	हळद	धाने	इतर मसा- ल्याची पिके	रकूम मसा- ल्याची पिके	केळी	भावे	सांगी	इतर फळे	रकूम फळे	वटाटे	कांदे	रताळी	वांगी	कोवी	टोमॅटो
१.	२.	३.	३८.	३९.	३०.	३१.	३२.	३३.	३४.	३५.	३६.	३७.	३८.	३९.	४०.	४१.	४२.	४३.	४४.
१.	रकूम जिल्हा	८१-८२	६७	-	-	-	-	१२२४२	-	-	-	-	१२५	-	-	-	-	-	-
	वेरीज	८५-८६	६०	११७४७	३६७	४१०	११	१२५३५	७	६८	२५	५२	१५२	३	२५२	८५	११७७	१०९	३०४
२.	चंद्रपूर	८१-८२	१	-	-	-	-	८२५	-	-	-	-	११	-	-	-	-	-	-
		८५-८६	१	१०२७	३	३८	१	१०६२	१	१२	-	१३	२६	-	१०	-	१८२	२५	४२
३.	मुल	८१-८२	३	-	-	-	-	२३१	-	-	-	-	१८	-	-	-	-	-	-
		८५-८६	१	२३१	१	२९	-	२६१	१	७	-	१२	१३	-	२३	-	४४	६	५५
३.	गोंडपिपरी	८१-८२	-	-	-	-	-	१०५४	-	-	-	-	१२	-	-	-	-	-	-
		८५-८६	-	११११	-	३४	-	११४६	-	२२	-	-	१२	-	१४	-	७२	-	२५
४.	वरोरा	८१-८२	२	-	-	-	-	१२४०	-	-	-	-	११	-	-	-	-	-	-
		८५-८६	२	२१२	४०	५०	५	१०१४	-	१	-	५	१२	-	३२	१०	१०९	१२	३३
५.	भाद्रावती	८१-८२	-	-	-	-	-	७३१	-	-	-	-	३०	-	-	-	-	-	-
		८५-८६	१	६६२	४४	६६	-	७७२	-	१	-	१	२	-	५	-	११०	११	३१
६.	घिसर	८१-८२	-	-	-	-	-	४८०५	-	-	-	-	२४	-	-	-	-	-	-
		८५-८६	-	४४४५	२३६	७८	३	४७६२	-	-	-	८	२१	-	४७	११	८६	१५	११
७.	ब्रह्मपूरी	८१-८२	११	-	-	-	-	५३६	-	-	-	-	३६	-	-	-	-	-	-
		८५-८६	१६	५४३	१	५४	-	५२८	-	२	-	७	११	-	६	-	४४७	३२	७६
८.	नागंभिड	८१-८२	१२	-	-	-	-	७८	-	-	-	-	६	-	-	-	-	-	-
		८५-८६	३	३४	१३	१७	-	६४	-	२	-	-	२	-	२	-	३८	-	३
९.	सिंदेवाही	८१-८२	३०	-	-	-	-	१४२	-	-	-	-	४१	-	-	-	-	-	-
		८५-८६	२५	७२	२५	३७	-	१३५	-	३३	-	४	३८	-	३०	-	३२	३	१९
१०.	राजुरा	८१-८२	१	-	-	-	-	२५३०	-	-	-	-	१६	-	-	-	-	-	-
		८५-८६	१	२६९६	४	७	-	२७०७	-	-	-	२	१६	-	-	-	२५	-	१०

अनु. क्र.	जिल्हा / तालुका	वर्ग	इतर : भाजी- पाला	एकुण : भाजी- पाला	एकुण : भाजी- पाला व फळे	इतर : खाद्य पिके	एकुण : खाद्य पिके [२४५२८५ ३३५७७५ ४८]	कायस :	इतर : तै- सय पिके	एकुण : तै- सय पिके	मुईमुंग :	तिळ	जवस	सरंडिया
१.	२.	३.	४.	५.	६.	७.	८.	९.	१०.	११.	१२.	१३.	१४.	१५.
	एकुण जिल्हा	८१-८२	-	२२२७	२४२२	१४	४२०४३१	४०५१२	८१६	४१३३५	२८८	२५१५२	२१८६२	५१३
	बेरीज	८५-८६	४३२	२३६२	२५२१	२६	४०७१८२	५६०२४	२२०	५७०२२	१६३	२६०३६	२८४३२	३२०
१.	चंद्रपूर	८१-८२	-	२२२	२३३	-	३२६२०	८७२	६	८८५	४	१४५१	२६२२	३
		८५-८६	१८१	४४७	४७३	-	२२४४०	३०२५	३१	३१२६	३	८	१२८६	१०
२.	मुल	८१-८२	-	२७५	२८३	-	४३२८७	-	१०५	१०५	१७	३७२	७००	७
		८५-८६	३२	२३६	२४२	-	४५४६७	१	६१	६२	१	५१३	४६५	२
३.	गोंडपिपरी	८१-८२	-	८३	९५	-	४२७७०	१	५	६	२	७५०१	-	-
		८५-८६	१२	१३८	१५०	-	४२७३१	३५	७७	११२	२	८३७०	२५६२	५
४.	वरोरा	८१-८२	-	१२७	२०८	१६	४५७२७	१३१५३	४६	१३१२२	१००	४७२३	७१२६	६३
		८५-८६	२८	२२४	२३६	-	३७२२२	२०२८६	५४	२१०४०	५३	३८५५	५५३७	२२
५.	भाद्रावती	८१-८२	-	१८६	२१६	-	३२४५६	३४२५	५६	३५५६	१२	३८२५	५७५१	५२
		८५-८६	२६	१८३	१९२	२	३३४७१	५३८४	५८	५४४२	१	३९३७	४३२६	२७
६.	चिमुर	८१-८२	-	११६	१४०	३	५०६५०	३२	७	४६	८	२२२४	५५४४	८
		८५-८६	५१	२२१	२४२	-	५२५०५	१४१४	१०	१४२४	-	२४७३	५८४१	६
७.	ब्रम्हपुरी	८१-८२	-	६५०	६८६	-	३२६४७	-	२२	२३	२०	३१	२२२	३०
		८५-८६	१७	६४०	६५१	५	४२५६५	-	५८	५८	२१	४२	२४२	४०
८.	नागभिड	८१-८२	-	१११	११७	-	३३५५८	-	२६	२१	८४	२२	१०२८	३
		८५-८६	२१	९२	१०१	१२	३२१३६	४	-	४	१७	४२	७२८	१
९.	सिंदेवाही	८१-८२	-	१६७	२०८	-	३२११४	३	१२	२०	१८	९५	७७७	१
		८५-८६	५६	१३८	१७६	-	३१२०४	-	१२	१२	१२	९०	६७७	३
१०.	राजुरा	८१-८२	-	२२०	२३६	-	६०६०२	२२२५१	५२२	२३४८०	२३	४७६८	५१७५	४२५
		८५-८६	८	४३	५१	-	५९८४८	२५१०५	६३०	२५७३५	५३	४७०६	४८८१	२०५

तक्ता क्र. ३.३ [पदे चाल]

-२५-

अनु. क्र.	जिल्हा/ तालुका	वर्षा	सोया-विन	इतर गळी-ताची पिके	रकूम गळी-ताची पिके	तंबाखू	इतर ओषा-धी व मादक पदार्था	रकूम ओषा-धी व मादक पदार्था	चा-वा-ची पिके	इतर अद्याय अद्याय पिके	रकूम अद्याय अद्याय पिके	लागवडी-खालील रकूम क्षेत्र [१९५६]	एकावेष्टा अधिक वेळा लागवडी-खालील क्षेत्र	लागवडी-खालील निव्वळ क्षेत्र
१.	२.	३.	५५.	५८.	५९.	६०.	६१.	६२.	६३.	६४.	६५.	६६.	६७.	६८.
	रकूम जिल्हा	८१-८२	-	२५	५५९२६	-	-	१८४००	-	१	१५४४६	५९०५१७८७७	३३१३५	४८४७४२
	बेरीज	८५-८६	६३	[१०]	५६३२४	१	-	१७४००	१७	११३५२	६३३५२१५१७	३४१४६	४८७३७१	
१.	चंद्रपूर	८१-८२	-	[-]	४१५७	-	-	७४००	-	-	५११६	४२५३७७३६	९२१	३६८१५
		८५-८६	-	२४०	२९४७	-	-	८९५०	-	-	८६१६८	२२७३५६०८	८२२	३४७८६
२.	सुल	८१-८२	-	[-]	११०३	-	-	६४००	-	-	१२३२	१६०४४५१९	१०८५	४३४३२
		८५-८६	२	७	१३९०	-	-	८३००	२	-	७१५५	१३०४६९२२	४१४२	४२७७३
३.	गोंडपिपरी	८१-८२	-	१	७५०४	-	-	८३००	-	-	१७५१३	७५०७०२८३	१२२७	४९०५६
		८५-८६	-	[१]	१०९३९	१	-	८५६००	-	-	११०५८९	२३५३७८९१	१४३७	५२३५२
४.	वरोरा	८१-८२	-	१	१२१५३	-	-	८१५००	-	१	३५३६८	२१५७१०९५	५५८	७०५३७
		८५-८६	१	[१]	११४८३	-	-	८२४००	-	-	३२५४७१	१७८७०४६९	११७१	६९२९८
५.	भाद्रावती	८१-८२	-	३[३]	९७१३	-	-	८२५००	-	३	१३२८९७	१३५२७७५	४१४	५२३३१
		८५-८६	१	७	८३५४	-	-	८११००	-	३	३३८०९८	१३५४७२८०	१०७८	४६३०२
६.	चिमुर	८१-८२	-	८[१]	७७९२	-	-	८१५००	-	-	७८४३	७७२२५८४२३	४५९	५८०३४
		८५-८६	५०	७	८३७७	-	-	८२५००	-	७	७९८३८३	६२३३८	२३५०	५९९८८
७.	ब्रम्हपुरी	८१-८२	-	[-]	१००३	-	-	८४३००	-	-	१०२८१००	४०६७५	०९२२	३१७५३
		८५-८६	-	-	१०५२	-	-	८५१००	-	-	१११०१०	४३६७५	१०९८४	३२६९१
८.	नागभाड	८१-८२	-	[-]	१२०७	-	-	८११००	-	-	१२२८२०	३४७८६	७६३१	२७१५५
		८५-८६	९	-	७९७	-	-	८१०००	-	-	८११	७२७३२९७	६५३१	३६४१६
९.	सिदिवाही	८१-८२	-	६[४]	८९७	-	-	८१२००	-	६	११९	८७३३०३३	७२४६	२५७८७
		८५-८६	-	७	७८८	-	-	८११००	-	७	४०७	७८८३२७११	५०४७	२७६६४
१०.	राजुरा	८१-८२	-	६[-]	१०३९७	-	-	८३३००	-	६	३३९१७०	२७९४१२	४६७०	८९८४२
		८५-८६	-	३५०	१०१९५	-	-	८५१००	-	-	३६९२३७	२९९५७७८	५७७	९५२०१

टीप :- १] स्तंभ क्र. ५८ मधील कसातील आकडे कराडह या पिकाचे क्षेत्रां दर्शविते. २] १९८१-८२ या वर्षाची माहिती पूर्ण सुधारित आहे. ३] १९८५-८६ या वर्षाची माहिती अस्थायी आहे. ४] १९८५-८६ या वर्षाची माहिती १९८५-८६ च्या प्रकाशनानंतर पुनित्थव केलीच आहे.

आधार :- १] कृषी संचालनालय, पुणे. २] वार्षिक त्त्व मा पिके अहवाल, चंद्रपूर, सुल, वरोरा, भाद्रावती, चिमुर, ब्रम्हपुरी, नागभाड, सिदिवाही, राजुरा.

मुख्य पिकांचे दर हेक्टरी उत्पन्न व एकूण उत्पादन १९६६-६७ या वर्षाकरिता [अंतिम अंदाज]

जिल्हा :- पंढर

अनु. क्र.	पिके	दर हेक्टरी उत्पन्न [गणना मध्ये]	उत्पादन [किलो-मध्ये]	अनु. क्र.	पिके	दर हेक्टरी उत्पन्न [गणना मध्ये]	उत्पादन [किलो-मध्ये]	अनु. क्र.	पिके	दर हेक्टरी उत्पन्न [गणना मध्ये]	उत्पादन [किलो-मध्ये]
१.	तांदूळ	२२५	२२०	२२	उडीद	२१७	३०	२३.	जस	-	-
२.	गेहू	५४९	१५८	२३.	गुग	३२७	१८	२४.	कापूस	५६३	३२७
३.	ज्वारी	६६५२७	८३२	२४.	मसूर	२२२	२	२५.	ताग	२७३	३
४.	बाजरी	३५६	४५०	२५.	इतर कडधान्ये	२२७	५	२६.	मेस्ता [अंबाडी]	२०००	४
५.	भाती	२३३६	१३२	२६.	एकूण कडधान्ये	२२०	२५२	२७.	तंबाखा	५००	१
६.	मकी	६६७	४	२७.	जवस	२०८	५६	२८.	एकूण औषाधी व अमली पदार्था	५००	१
७.	नायगी	२५३	-	२८.	तिळ	१६३	७४	२९.	आले	१५००	३
८.	इतर धान्ये	-	-	२९.	मूईसुग [गोंग]	६००	३	३०.	मिरची	३४७	२६
९.	एकूण धान्ये	६९९	२३६५	३०.	मोहरी व राई	-	-	३१.	हळद	१५९५	३७८
१०.	हरभोसा	३३३	२६	३१.	एरंडी	३३३	१	३२.	पटाटा	-	-
११.	तूर	३७५	६०	३२.	नारळ	-	-	-	-	-	-

टीप :- "कामोस" व "मेस्ता" चे उत्पादन हे गाठीमध्ये असून कापसाच्या एका गाठीचे वजन १७० किलोग्रॅम असून मेस्ताचे एका गाठीचे वजन १८० किलोग्रॅम मध्ये आहे.

तक्ता क्र. ३.४

विविध साधनांनी ओलिताखाली असलेले तालुकावार क्षेत्र १९८१-८२ [सुधारीत]
व १९८५-८६ या वर्षावरील. [क्षेत्रात हेक्टरमधील]

जिल्हा - चंद्रपूर.

अनु. क्र.	जिल्हा/तालुका	वर्ष	ओलिता खालील क्षेत्र	ओलिताखालील निष्कल क्षेत्र	ओलिताखालील एकूण क्षेत्र
१.	२.	३.	४.	५.	६.
	एकूण जिल्हा	१९८१-८२	७३१३२	१७४७	७४८७९
	वेरीज	१९८५-८६	७९३५७	१६४७	८१००१
१.	चंद्रपूर	१९८१-८२	२२४६	२४५	२४९१
		१९८५-८६	२४०९	२१९	२६२८
२.	सुल	१९८१-८२	१९४३५	३७४	१९८०९
		१९८५-८६	२०३९८	९३	२०४९१
३.	गोंडपिपरी	१९८१-८२	४९३०	७३	५००३
		१९८५-८६	४१५५	११०	४२६५
४.	वरोरा	१९८१-८२	१३६७	२७३	१६४०
		१९८५-८६	१५६६	१६०	१७२६
५.	भाद्रावती	१९८१-८२	३०३५	-	३०३५
		१९८५-८६	२४५१	१४	२४६५
६.	चिसुर	१९८१-८२	९७०३	१३९	९८४१
		१९८५-८६	९७०३	१८६	९८८९
७.	ब्रम्हपुरी	१९८१-८२	५०९२	९३	५१८५
		१९८५-८६	६१५७	५३६	६६९३
८.	नागभिड	१९८१-८२	१३१४२	५१	१३२००
		१९८५-८६	१३२७६	१०९	१३३८५
९.	सिंदेवाही	१९८१-८२	१३२७७	६०	१३३३७
		१९८५-८६	१७६०४	६३	१७६६७
१०.	राजुरा	१९८१-८२	८९९	४३९	१३३८
		१९८५-८६	१६३८	१५४	१७९२

- टीप :- १] १९८१-८२ या वर्षाची माहिती पूर्ण सुधारीत आहे.
२] १९८५-८६ या वर्षाची माहिती अस्थायी आहे.
३] १९८२-८३ ते १९८४-८५ या वर्षाची अस्थाई माहिती १९८५-८६ चे प्रकाशनात प्रसिध्द केलीच आहे.

- आधार :- १] कृषी संचालनालय, पुणे.
२] वाणिज्य ऋतू व मिळे अहवाल, चंद्रपूर.

निरनिराळा पिकाखालील ओलिताचे तालुकावार क्षेत्र १९८१-८२ [सुधारित] व १९८५-८६ या वर्षांकरिता
जिल्हा :- पुणे

अ. क्र.	जिल्हा/ता.लुका	वर्ष	तांदूळ	गहू	ज्वारी	इतर	एकूट	हर-	इतर	एकूट	ऊस	मिरची	हळद	इतर	एकूट	
					खारीप:रब्बी	धान्ये	धान्ये	भारा	कड-	कड-				मता-	मता-	
									धान्ये	धान्ये				ल्याचे	ल्याची	
									ये	ये				पदार्थ	पदार्थ	
१.	२.	३.	४.	५.	६.	७.	८.	९.	१०.	११.	१२.	१३.	१४.	१५.	१६.	१७.
	एकूट जिल्हा	८१-८२	७७७८२	१८५३	३	२१	-	७२६५२	-	३१	३१	६७	-	-	-	१३७६
	वेरीज	८५-८६	७२८२७	२०५७	२	२	-	८१८८८	८	३	११	६०	१२३१	३१३	५७	१६०६
१.	चंद्रपूर	८१-८२	२३५०	३३७	-	-	-	२६८७	-	१६	१६	७	-	-	-	११३
		८५-८६	२३६६	३७७	-	-	-	२६१०	-	-	-	१६०	-	-	-	१६२
२.	मुल	८१-८२	१२८७७	११	२	७	-	१२८९७	-	-	-	३	-	-	-	९७
		८५-८६	२०६८२	२८	-	-	-	२०७१०	-	-	-	१७	-	-	-	७६
३.	गोंडमिर्सी	८१-८२	७२७६	६६	-	-	-	५०१३	-	-	-	-	-	-	-	५७
		८५-८६	७१११	३२	-	-	-	७२३०	-	-	-	-	-	-	-	७१
४.	वरोरा	८१-८२	१३२८	७१०	-	-	-	१७३८	-	३	३	२	-	-	-	५५
		८५-८६	१३८४	६०३	-	-	-	१२८७	७	-	७	२	-	-	-	७१
५.	भाद्रावती	८१-८२	३०८३	१०५	-	-	-	३१८८	-	-	-	-	-	-	-	२१
		८५-८६	२२२७	१३५	-	-	-	२७३३	-	-	-	-	-	-	-	५६
६.	चिचूर	८१-८२	२५००	५१	-	-	-	२५५१	-	-	-	-	-	-	-	३१६
		८५-८६	२६७७	८२	-	-	-	२७६८	-	-	-	-	-	-	-	१२७
७.	ब्रम्हपूरक	८१-८२	५३२२	१२६	-	१२	-	५५३७	-	७	७	११	-	-	-	१२५
		८५-८६	६७६४	१६०	-	-	-	६९२७	-	-	-	१७	-	-	-	१७२
८.	नागझिड	८१-८२	१७२८२	१२०	-	-	-	१७४७३	-	-	-	१२	-	-	-	२१
		८५-८६	१३७३७	१०३	-	-	-	१३८४०	-	-	-	१२	-	-	-	१८
९.	सिंदेवाडी	८१-८२	१६७३५	१६६	-	-	-	१६६०५	-	६	६	३०	-	-	-	७८
		८५-८६	१८१७२	५०	-	-	-	१८२२२	-	-	-	२६	-	-	-	६३
१०.	राजुरा	८१-८२	६५२	३११	-	-	-	२७३	-	-	-	-	-	-	-	७२६
		८५-८६	६५७	५०३	-	-	-	११५७	-	-	-	७	-	-	-	७७६

अ. : जिल्हा/ : वडा : कादे: संज्ञा: इतर : एकूण : इतर : एकूण : कापूस: इतर : एकूण : भाई- : जवस: कर- : इतर : एकूण : इतर : एकूण : एकूण
 क. तालुका व. भाजी- पाला फळे व खाद्य पिके खाद्य पिके तंतू पिके तंतू पिके मुर्ग/ डेई गळी- ताची धान्ये गळी- ताची धान्ये अखाद्य पिके अखाद्य पिके आलीता- खालील होत्रा

१.	२.	३.	१८.	१९.	२०.	२१.	२२.	२३.	२४.	२५.	२६.	२७.	२८.	२९.	३०.	३१.	३२.	३३.	३४.
एकूण जिल्हा	८१-८२	—	—	—	—	८१९	१४	८१९६६	१८	—	१८	१४१	—	—	—	१४१	५	१६४	८२१३०
वेरीज	८५-८६	२५२	२५	८०९	१०८६	—	३०	८४६८१	५३	—	५३	३५	—	—	—	३५	२	९२	८४७७४
१. चंद्रपूर	८१-८२	—	—	—	४०	—	—	२८५७	२	—	२	—	—	—	—	—	—	२	२८५९
	८५-८६	१०	—	१९०	२००	१	२९८२	१७	—	—	१७	—	—	—	—	—	—	१७	२९९९
२. गुल	८१-८२	—	—	—	१२८	—	—	२०१२२	—	—	—	—	—	—	—	—	—	—	२०१२९
	८५-८६	२३	२	१११	१३६	—	—	२०९२३	—	—	—	—	—	—	—	—	—	—	२०९२३
३. गोंडपिपरी	८१-८२	—	—	—	३९	—	—	५१०६	—	—	—	—	—	—	—	—	—	—	५१०८
	८५-८६	१४	—	३०	४४	—	—	४३४५	१	—	१	२	—	—	—	२	—	—	४३४९
४. वरोरा	८१-८२	—	—	—	१२०	११	—	१९३६	१४	—	१४	११	—	—	—	११	—	—	१९६२
	८५-८६	३२	५	८६	१२३	—	—	२१९७	२३	—	२३	—	—	—	—	—	—	—	२३१९
५. भाद्रावती	८१-८२	—	—	—	७३	—	—	३३५१	३	—	३	—	—	—	—	—	—	—	३३५३
	८५-८६	५	१	५३	५९	२	—	२५५३	११	—	११	—	—	—	—	—	—	—	२५६३
६. चिमुर	८१-८२	—	—	—	११०	३	—	९९८०	—	—	—	—	—	—	—	—	—	—	९९८०
	८५-८६	४७	८	७३	१२८	१८	—	१०१०८	२	—	२	—	—	—	—	—	—	—	१०११०
७. प्रम्वहपूरी	८१-८२	—	—	—	३५	—	—	५७१५	—	—	—	—	—	—	—	—	—	—	५७३६
	८५-८६	६५	७	१२७	१९९	—	—	७२८१	—	—	—	—	—	—	—	—	—	—	७२८९
८. नागभिड	८१-८२	—	—	—	१००	—	—	१४६०६	—	—	—	—	—	—	—	—	—	—	१४६७३
	८५-८६	२६	—	६२	८८	९	—	१३९६२	—	—	—	—	—	—	—	—	—	—	१३९७८
९. सिंदेवाही	८१-८२	—	—	—	१३२	—	—	१६८५०	—	—	—	—	—	—	—	—	—	—	१६८७०
	८५-८६	३०	१	६८	९९	—	—	१८४१७	—	—	—	—	—	—	—	—	—	—	१८४३४
१०. रंजुरा	८१-८२	—	—	—	४३	—	—	१४४३	—	—	—	—	—	—	—	—	—	—	१४५०
	८५-८६	—	१	९	१०	—	—	१९१४	—	—	—	—	—	—	—	—	—	—	१९१८

टीप :- १] १९८१-८२ या वडाची माहिती पुर्ण सुधारीत आहे. २] १९८५-८६ या वडाचे आकडे अस्थायी आहेत.
 ३] १९८२-८३ ते १९८४-८५ या वडाची माहिती १९८५-८६ चे प्रकाशनात प्रसिध्द केलेलीच आहे.

आध्याय :- १] कृषी संचालनालय, पुणे. २] वार्षिक ऋतू व पिके अहवाल, चंद्रपूर.

तालुकावार सिंचन विहीरी व इतर विहीरी १९८१-८३ [सुधारीत]
व १९८५-८६ या वर्षाकरीता.

जिल्हा :- चंद्रपूर.

अनु. क्र.	जिल्हा/तालुका	वर्ष	एकूण विहीरीची संख्या	वापरात असलेल्या विहीरीवर बसविलेले विजेचे पंपसेट	विहीरी व इतर विहीरीची संख्या	वापरात नसलेल्या विहीरीची संख्या	यशास्वी कुम-नलिकाची संख्या	बसविलेल्या हात पंपाची संख्या	इतर विहीरीची संख्या
१.	२.	३.	४.	५.	६.	७.	८.	९.	१०.
	एकूण जिल्हा	८१-८२	१५३६५	१५६६	१११७	१८८६	-	-	६३६८
	बेरीज	८५-८६	१७७३५	११६५	५७७	२२३५	५२७	-	७७०१
१.	चंद्रपूर	८१-८२	११२३	२७६	१२०	११६	-	-	३४२
		८५-८६	१३००	-	-	१७०	-	-	६०
२.	सुल	८१-८२	२९३१	५१	३	२८२	-	-	८९२
		८५-८६	२०६०	५६	-	२९४	१९८	-	९८३
३.	गोंडपिपरी	८१-८२	१८०५	१३९	२२०	-	-	-	७२७
		८५-८६	१४६९	-	-	-	-	-	६२३
४.	वरोरा	८१-८२	१९६१	३९७	२२०	४९३	-	-	५९४
		८५-८६	२०६१	३५३	१६४	४७८	४९	-	६५२
५.	मांद्रावती	८१-८२	७०२	९७	१११	१८९	-	-	२४९
		८५-८६	३०९	१००	५३	११८	-	-	१०४
६.	चिमूर	८१-८२	१८५३	१४९	२३२	४३७	-	-	९७७
		८५-८६	१३६४	१४५	१२१	३४७	८	-	८१३
७.	ब्रम्हपूरी	८१-८२	१२१७	२७४	११२	२७	-	-	५०४
		८५-८६	३०१९	२७४	११४	२४१	-	-	२३७१
८.	नागभिड	८१-८२	९५१	५५	१८	१९	-	-	५६७
		८५-८६	११०९	८०	४४	९५	-	-	८८९
९.	सिंदेवाही	८१-८२	१६७३	७६	५१	२२३	-	-	११७६
		८५-८६	१४२८	७५	५१	२१६	१०४	-	१२०६
१०.	राजुरा	८१-८२	११४२	८२	३०	१००	-	-	४४०
		८५-८६	३१६	८२	३०	१६६	११७	-	-

टीप :- १] १९८१-८२ वर्षाची माहिती पूर्ण सुधारीत आहे. २] १९८५-८६ या वर्षाची माहिती अस्थायी आहे.
३] १९८२-८३ ते १९८४-८५ या वर्षाची माहिती १९८५-८६ चे एकावजात प्रसिध्द केलेलीच आहे.
आधार :- १] कृषी संचालनालय, पुणे. २] वार्षिक अहवाल, अहवाल, चंद्रपूर.

विहीरी खोरीज लघू पाटवंधा-वाची कामे १९८६-८७ मा व्हाकरीता.

जिल्हा :- चंद्रपूर.

अनु. क्र.		जिल्हा/तालुका	उपयोगात नसलेली जागे				उपयोगात असलेली जागे			
१.	२.	३.	४.	५.	६.	७.	८.	९.	१०.	
		जिल्हा/तालुका	जिल्हा परिषद	खाजगी व सहकारी	राज्य	जिल्हा परिषद	राज्य	खाजगी व सहकारी	एकूण	
		एकूण वेरीज	२	—	२	१९७६	७३	—	१०५१	
		<u>तालुका</u>								
१.		चंद्रपूर	—	—	१	८६	६	—	९२	
२.		मुल	—	—	—	३००	१२	—	३१२	
३.		गोंडपिपरी	—	—	—	८३	३	—	८६	
४.		वरोरा	—	—	—	६३	१	—	६४	
५.		भाद्रावती	—	—	—	११४	१	—	११५	
६.		चिमुर	—	—	—	१८५	१०	—	१९५	
७.		वम्हपरी	—	—	—	३०८	७	—	३१५	
८.		नागाभाड	—	—	—	३४०	१३	—	३५३	
९.		सिदिवाही	—	—	—	४४४	२१	—	४६५	
१०.		राजुरा	—	—	—	५३	१	—	५४	

तक्ता क्र. ३.७ [पूढे घालू]

अनु. क्र.		जिल्हा/तालुका	ओढीताखालील निव्वळ क्षेत्र [हेक्टर]				वामरातील कामाचे लागू क्षेत्र [हेक्टरमध्ये]			
१.	२.	३.	४.	५.	६.	७.	८.	९.	१०.	
		जिल्हा/तालुका	जिल्हा परिषद	खाजगी व सहकारी	राज्य	जिल्हा परिषद	राज्य	खाजगी व सहकारी	एकूण	
		एकूण वेरीज	३६२९५	१६५४५	१५३	५३६२३	३३२४८	१७३१८	१५३	५०७१२
		<u>तालुका</u>								
१.		चंद्रपूर	१५६२	४३५	—	२३०४	१५३५	८१०	—	१३४५
२.		मुल	५१२५	२८४२	—	७२६७	५०८२	२८७८	—	७२६०
३.		गोंडपिपरी	२३८३	५२०	—	२९०३	२१४१	५२०	—	३६६४
४.		वरोरा	१२१९	१४२	—	१३६१	१०४०	१४३	—	१९८२
५.		भाद्रावती	२१९०	४२१	—	२६१९	१९२२	४२१	—	१९१३
६.		चिमुर	३४४७	२१७२	—	६६१२	३४१०	२५३०	—	५९४०
७.		वम्हपरी	५०१४	१३०६	—	६३३०	५०१४	३३०६	—	६३१०
८.		नागाभाड	६४१६	२७२०	—	९१३६	६४०३	२७२०	—	९१२३
९.		सिदिवाही	८५३३	५२८४	१५३	१३९७०	५७६१	५९५३	१५३	१९३६७
१०.		राजुरा	१०९९	४०३	—	१५०२	८७०	५३६	—	१९०८

टीप :- स्तंभ क्र. ८, १२, व १६ मध्ये उफता तिचन योजनेचा समावेश नसल्यामुळे १९८५-८६ चे तूलनेत आकडेवारी कमी दिसून येईल.

- आधार :-
- १] कार्यकारी अभियंता, चंद्रपूर पाटवंधारे विभाग, चंद्रपूर.
 - २] " " " लघू पाटवंधारे विभाग, चंद्रपूर.
 - ३] " " " तिचन विभाग, जि. प. चंद्रपूर.
 - ४] जिल्हा उपनिबंधक सहकारी संस्था, चंद्रपूर.

अनु. क्र.	नाम	प्रा. प्रकल्प	[१]	[२]	[३]	[४]	[५]	[६]	[७]	[८]
१.	२.	३.	४.	५.	६.	७.	८.	९.	१०.	११.
१.	प्रकल्पाचे नांव	आसोला/बिदा प्रकल्प	घोडाझारी प्रकल्प	नलिखर प्रकल्प	चारगाव प्रकल्प	चंडई नाला प्रकल्प	अमलनाला प्रकल्प	मकंदडीग प्रकल्प	डोंगरगाव प्रकल्प	लभगाव प्रकल्प
२.	प्रकल्पाचे स्थान	जि. बंधपूरी	त. बंधपूरी जि. चंद्रपूर	त. बंधपूरी जि. चंद्रपूर	त. चारगाव जि. चंद्रपूर	त. वरोरा जि. चंद्रपूर	त. वरोरा जि. चंद्रपूर	त. रोरा जि. चंद्रपूर	त. राजरा जि. चंद्रपूर	त. राजरा जि. चंद्रपूर
३. [अ]	काम पूर्ण होण्याचे वर्ष	१९९८	१९९३	१९९२	१९७७	१९७८	१९८१			
३. [ब]	अपूर्ण असल्यास पूर्ण होण्याचे संभाव्य वर्ष	-	-	-	-	-	-	वनजमिन प्राप्त झाल्यास	वनजमिन प्राप्त झाल्यास	१९९९
४. [क]	प्रकल्पाचा अंदाजे खर्च [लाखा स्वरुपात]	१८.०८	१९.३९	७.०८	७३९	उ. ना.	६७२.६०	१६३.५७	१७९.७५	नाही.
५.	धारणा	[अ] मंजूर झालेली उंची [मिटरमध्ये]	१८.०७	२०.०७	१२.८०	१९.००	१९.२९	२६.५७	१८.२	१९.७७
	[ब] पूर्ण झालेली उंची [मिटरमध्ये]	१८.०७	२०.०७	१२.८०	१९.००	१९.२९	२६.५७	काम पूर्ण व्हायचे आहे	काम पूर्ण व्हायचे आहे	पूज
६.	सकृता लागू [कि.मी. मध्ये]	२६९.१०	१७७.५६	५५.०९	२३.००	२०.००	१२.२०	७.२६	६.६९	१२
	[ब] पूर्ण लागू [कि.मी. मध्ये]	२६९.१०	१७७.५६	५५.०९	२३.००	२०.००	१२.२०	काम पूर्ण व्हायचे आहे	काम पूर्ण व्हायचे आहे	सुधा
७.	कमाल क्षमता [द. लक्ष. घा. मीटर]	९३.०१	७५.१९	१२.३५	१२.५०	१३.२०	२२.७०	१३.३१	१४.१८	१२
८.	उ. ना.	उ. ना.	उ. ना.	उ. ना.	उ. ना.	उ. ना.	उ. ना.	उ. ना.	उ. ना.	उ. ना.
९.	सकृता लागू क्षेत्रा [हेक्टरमध्ये]	७५५८७	१९९१७	७०६६	३५३१	३०८५	६०८५	७७८०	७१००	२५
१०.	लाभ क्षेत्राखालील लागवडीलायक क्षेत्रा [हेक्टर]	३७९५८	१२८७२	५१६८	१९७६	२५६५	४७१०	३८२०	३६३०	२०
११.	प्रकल्प पूर्ण झाल्यावर ओलितासाठी योग्य क्षेत्रा [हेक्टर]	९९१६	२८७७	१६८९	१५७९	२०५६	२९३२	२९६८	३५६३	२०
१२.	सध्या [१९८६-८७] ओलिताखालील असलेले क्षेत्रा [हेक्टर]									
	[अ] बारभुवा	९२३६	५३५५	२३६३	उ. ना.	उ. ना.	७६९२६	२३६३		
	[ब] हंगामा									

आधार :- उपकार्यकारी अभियंता, मध्यम पाटबंधारे विभाग, चंद्रपूर

जिल्ह्यातील वडित धारणा जमिनींची संख्या व त्याचे क्षेत्रफळ, ओलिता खाली असलेली वडित धारणा जमिनी, आणि ओलिताखालील निव्वळ क्षेत्र व वडितीच्या प्रकारानुसार आणि क्षेत्रफळ श्रेणीनुसार वडित धारणा जमिनींची संख्या. जिल्हा :- चंद्रपूर. कृषी गणना १९८०-८१ नुसार. [क्षेत्रफळ हेक्टरमध्ये]

अनु. क्र.	क्षेत्रफळ श्रेणी	विवक्षित धारणा	संयुक्त धारणा	संस्थांचे धारणा	रकूमा धारणा	पूरणपिरी ओलिताखालील					
१.	२.	३.	४.	५.	६.	७.	८.	९.	१०.	११.	१२.
१.	कमी ०.५	१३४८९	५०१४	३३१६	८१६	३७	१०	१९८४२	५८४०	७९४७	२५८९
२.	०.५ - १.०	२७६५७	२१९४९	२६६५	२०७९	१५	१०	३०३३४	२४०३८	९४९६	६५७३
३.	१.० - २.०	३७३९९	५०२२४	४२७५	६२१५	३८	५४	३८७१२	५६४९३	१००७९	१३६३७
४.	२.० - ३.०	२३६०५	५६२८२	२८७४	७०१४	१६	३६	२६४९५	६३३३२	२८३९	६०३५
५.	३.० - ४.०	१४९७७	५१३९६	२०३९	७२५४	४	१२	१६९८७	५८६६२	११४५	३४९३
६.	४.० - ५.०	११०६०	४९३२४	१५५१	६८७४	७	२९	१२६१८	५६२२७	४२१	१४५१
७.	५.० - ६.०	७१५०	३९०४८	१०५४	५७७०	४	२१	८२१४	४४८३९	२०४	१०९०
८.	६.० - ७.५	७१०२	४७२१६	१११६	७४१०	५	३३	८२३०	५४६५९	१२३	६६३
९.	७.५ - १०.०	६१२१	५२४६६	१०७८	९२९१	५	४४	७२०४	६१८०१	८२	५१९
१०.	१०.० - २०.०	५३५६	६८७०९	८८२	११५१९	२४	३१४	६२६९	८०५४२	४५	३४४
११.	२०.० - ३०.०	४०४	९२७९	१०४	२५४३	३	६६	५१४	११८८८	२	३६
१२.	३०.० - ४०.०	६६	२२५२	२३	७६०	१	३४	९०	३०४६	-	-
१३.	४०.० - ५०.०	२१	९३२	२	८८	-	-	२३	१०२०	-	-
१४.	५०.० व अधिक	१३	१३३६	५	२९९	३	३०२	२१	१०२७	-	-
बेरीज तर्फे क्षेत्रफळ श्रेणी		६५३३७	४५५४१४	२०९९४	६७९३२	१६२	९६५	१७५५५३	५२४३१४	३२३५३	३६३५०

अनु. क्र. : क्षेत्राफळ श्रेणी : पूर्णपणे जिराईत : अंशात: ओलिताखालील : संपूर्ण मालकीचे:पुर्णपणे : अंशात: मालकीचे व अंशात: भाडे
 भाडेपट्टीने पट्टीचे.

१.	२.	१३.	१४.	१५.	१६.	१७.	१८.	१९.	२०.	२१.	२२.	२३.	२४.	२५.
कमी	होताफळ	संख्या	एकूण क्षेत्र	ओलिता-खालील क्षेत्र	संख्या	क्षेत्रा-फळ	संख्या	क्षेत्रा-फळ	संख्या	क्षेत्रा-फळ	संख्या	एकूण क्षेत्र	भाडे-पट्टीचे क्षेत्र	मालकीचे क्षेत्र.
१.	कमी - ०.५	२३८७	१२३१	२५०४	१००६	७४०	१२७२६	५७२५	३२	१३	७७	३२	१४	१८
२.	०.५ - १.०	१७३१५	१०५२८	३५२३	२२७०	१८४६	३००४०	२३८११	१४३	१०२	१५१	११८	३२	७२
३.	१.० - २.०	२१६७२	२८३७६	६२२१	१११५५	६४६३	३८२५७	५५७२३	२००	३००	२५५	४००	१८०	२२०
४.	२.० - ३.०	१७००२	३८२०६	६६५४	१४३३४	७०५७	२६१६७	६१५०५	१७८	४४८	१५०	३७२	१४८	२३१
५.	३.० - ४.०	११२३१	३८२१६	३२११	१२६६४	४६६६	१६७२०	५७२८०	८३	२८२	११४	३२३	१६६	२२७
६.	४.० - ५.०	२२४८	३८७२१	२२४२	१२५३१	४२०२	१२४६८	५५५५७	५६	२५०	२४	४२०	१८३	२३७
७.	५.० - ६.०	५८५५	२२६८०	२१५५	१०२४३	३८२५	८०७१	४४०५७	३५	१२३	१०८	५८२	२३२	३५७
८.	६.० - ७.५	५७७८	३५१८७	२३२२	१४५१७	४४१७	८१०३	५३७२५	४३	२२२	८४	५६५	१५६	४०२
९.	७.५ - १०.०	४७२७	३७२४४	२३२५	१७८७२	५३३६	७०२२	६०८६८	२८	२४५	८४	६८८	२७३	४१५
१०.	१०.०-२०.०	३२३२	४५२२१	२२२२	२६४६२	६८२१	६१५४	७२०६६	६	८५	१०२	१३२१	४२१	२७०
११.	२०.०-३०.०	२७३	५५००	२३२	४७५७	८५२	५०७	११७२४	-	-	७	१६४	५२	१०५
१२.	३०.०-४०.०	४४	१०८३	४६	१२१३	१८०	२०	३०४६	-	-	-	-	-	-
१३.	४०.०-५०.०	१३	४३७	१०	३८७	५५	२१	२३५	-	-	२	८५	३०	५५
१४.	५०.० व अधिक	८	३६७	१३	७२३	१३५	१२	१७७७	-	-	२	१५०	२०	६०

सर्व क्षेत्राफळ बेरीज १०५२५५ ३११२३७ ३५२४५ १३१६११ ४७३७२ १४३५०५ ५१६७०२ ८११ २२३१ १२३७ ५३७४ १२२१ ३३८३

टीप :- १] वरील माहिती अविभाक्त चंद्रपूर जिल्ह्याची आहे. २] स्तंभ क्र. ३ ते १० मधील आकडेवारी वहित धारणांच्या संपूर्ण गणनेवर आधारित आहे. स्तंभ क्र. ११ ते २५ मधील आकडेवारी नमुना पाहणीच्या अंदाजानुसार आधारित आहे. म्हणून स्तंभ ११ ते २५ मध्ये दाखविलेल्या वहित धारणांच्या विशिष्ट वर्गीकरणाचे विवरण स्तंभ १ व १० मधील वहित धारणांच्या बेरजांची जुळणार नाही. ३] माहिती अस्थायी आहे.

आधार :- कु. वि. गणना १९८०-८१.

तक्ता क्र. ३-१०

तालुकावार कृषी विषयक अवजारे वर्षा १९८२

३५

जिल्हा - चंद्रपूर.

अनु. क्र.	जिल्हा/ तालुका	नागराजि जिल्हा		गांड्यांची संख्या.	उत्साचे चरक	शक्ति- वर चाल- गारे.	बैलाच्या मदतीने चालगारे	ओलिता- साठी तेलगारे पंप	ओलिता- साठी विद्युतपंप	ट्रॅक्टर्स	तेल घाग्री										
		लाकडा	लोखंडी								५ किलो व त्यापेक्षा अधिक	५ किलो व त्यापेक्षा कमी.									
१.	२.	३.	४.	५.	६.	७.	८.	९.	१०.	११.	१२.										
एकूण जिल्हा												१२२६२६	५०९८	८७७२९	७	१४९	१८८७	२१४७	१५०	३८	२
तालुके																					
१.	चंद्रपूर	८६५६	५७६	६१५१	१	१	१४७	२२६	२	-	-										
२.	गुल	१४६१६	३८	२२१९	-	-	११७	९१	१८	२	-										
३.	गोंडोपपरी	१२७८६	५२	८७४८	-	-	१०२	४४	१	-	-										
४.	वरोरा	११४२१	७७५	८३६३	-	-	३८२	४५७	२०	७	-										
५.	भाद्रावती	८७०३	८०९	८३६०	-	-	८२	३३	-	-	-										
६.	चिखूर	१२६७३	९१	१०४२८	१	-	३२४	२१३	६	३	-										
७.	बम्हणरी	१११८५	४६२	८९०२	१	४	११९	३३३	१५	२	-										
८.	नागमिड	११३२२	७९७	७३९७	-	४८	२०१	३११	३७	४	-										
९.	सिद्धवाही	१२७५१	८६	८८७३	४	८८	१८०	२२३	२०	-	-										
१०.	रापुरा	१८६००	१४४२	११२०८	-	१	१३३	२१७	३१	२०	-										

दुष्काळ, टंचाई, टंचाई सहाय परिस्थितीची माहिती १९८६-८७ या वर्षाकरीता.

जिल्हा :- चंद्रपूर.

अनु. क्र.	वर्ग	एकूट जिल्हा क्षेत्र	तालुका									
			१. चंद्रपूर	२. गुल	३. गोडपिरी	४. वरीरा	५. भाद्रावती	६. चिमूर	७. प्रमहपुरी	८. नागमाड	९. तिदिवाही	१०. राजुरा
१.	२.	३.	४.	५.	६.	७.	८.	९.	१०.	११.	१२.	१३.
अ) दुष्काळ व तीव्र टंचाई												
१.	तालुक्यातील एकूण गावांची संख्या	१८१०	१३४	१७५	१६८	१८२	१६३	२५३	१३२	१३८	१५८	२२३
२.	गस्त गावांची संख्या	४२४	७	२४	३८	—	—	१८	८६	३२	२२	१२०
३.	गस्त लोकसंख्या [हजारात]	२६५	६	५५	२१	—	—	५	६३	२५	१७	७३
४.	जमिन महसुलामध्ये पूर्ण निलवन दिलेल्या गावांची संख्या	४२४	७	२४	३८	—	—	१८	८६	३२	२२	१२०
५.	अंदाजीत हानी [रुपयांत]	—	—	—	—	—	—	—	—	—	—	—
६.अ)	पिक नशेग [रुपयांत]	—	—	—	—	—	—	—	—	—	—	—
६.ब)	पशुधन मालमत्ता ह. हानी [रुपयांत]	—	—	—	—	—	—	—	—	—	—	—
७.	मत्तीची हाती घेतलेली कामे	१२२२	६०	११५	१६	१३४	१३३	१४३	१५३	१०२	१२४	१५३
८.	कानमवर घेतलेल्या मजरांची संख्या [लाखांत]	२२.३५	—	—	—	—	—	—	—	—	—	—
९.	केलेला खर्च [लाखांत]	३१५०४०००	—	—	—	—	—	—	—	—	—	—
१०.	पोत जमिन अधिनियम-१९७१ मधील दिवलेल्या तगा-हची रकम.	—	—	—	—	—	—	—	—	—	—	—
ब) अकालीन सहाय परिस्थिती												
१.	तालुक्यातील एकूण गावांची संख्या	१८१०	१३४	१७५	१६८	१८२	१६३	२५३	१३२	१३८	१५८	२२३
२.	गस्त गावांची संख्या	—	—	—	—	—	—	—	—	—	—	—
३.	गस्त लोकसंख्या [हजारात]	—	—	—	—	—	—	—	—	—	—	—

तालुका निहाय माहिती उपलब्ध नाही

निरंक

१.	२.	३.	४.	५.	६.	७.	८.	९.	१०.	११.	१२.	१३.
व) ४] जमिन महसुलांमध्ये पूर्ण निलंबन दिलेल्या गावांची संख्या												
५] अंदाजीत हानी [स्वयांत]												
६] अ] पिक न येणे व] पशुधन मालमत्ता इ. हानी												
७] यदतीची हाती छोटलेली कामे												
८] कामांवर छोटलेल्या मजुरांची संख्या												
९] केलेला खर्च												
१०] शोतजमिन अधिनियमाखाली दिलेल्या तगाईची रक्कम [स्वयांत]												
क) पुर												
१. तालुक्यातील एकूण गावांची संख्या	१८१०	१३४	१७५	१६८	१८९	१६३	२५३	१३९	१३८	१५८	२९३	
२. परगस्त गावांची संख्या	१०२८	८८	९३	७७	१८४	११४	१०६	१५४	८९	३	१२१	
३. परगस्त लोकसंख्या [संख्या]	१२४५१४	४६६७८	४१९८	२५५०१	१००८८	१०५७१	७०४१	१०७७	१५६०	१३१०	१६४९०	
४. जमिन महसुलांमध्ये पूर्ण निलंबन दिलेल्या गावांची संख्या												
५. अंदाजीत हानी [स्वयांत]	८६२०००	१२१०००	४६०००	१६१०००	२१०००	३५०००	१३०००	१५०००	४०००	२१०००	४१५०००	
६. अ] पिक न येणे [स्वयांत]	८४३०००	१२००००	४६०००	१७००००	२००००	३४०००	१३०००	१५०००	४०००	२१०००	४०००००	
व] पशुधन मालमत्ता इ. हानी [रु.]	१९०००	१०००	—	१०००	१०००	१०००	—	—	—	—	१५०००	
७. यदतीची हाती छोटलेली कामे	१२२२	६०	११५	११६	१२४	१३२	१४३	१५३	१०२	१२४	१५३	
८. कामांवर छोटलेल्या मजुरांची संख्या [लाखांत]	२९.३५											
९. केलेला खर्च [स्वयांत]	३१५०४०००											
१०. शोतजमिन अधिनियमाखाली दिलेल्या तगाईची रक्कम												

टीप :- १] मागील वर्षाचे तुलनेत ८६-८७ साली गावांची संख्या वाढलेली आहे. २] र.ह.पो. वायतची माहिती ही हळूहळू द्याई, व पर परिस्थितीनुसार नसून ती सर्वसाधारण वर्षाभ्या-लाकरीता सुरु असलेल्या कामांशी संबंधित आहे. वेगळी माहिती उपलब्ध नसल्यामुळे सदरमाहिती दिली आहे.

आधार :- जिल्हाधिकारी कार्यालय, चंद्रपूर.

तुक्ता क्र. ३.१३

टंचाईच्या पूर्वेतिहासानुसार कठीण व इतर टंचाई ग्रस्त भाग ठरविण्याबाबत माहीती १९८६-८७ या वर्षाकरीता.

जिल्हा :- चंद्रपूर.

अनु. क्र.	जिल्हा/तालुका	मंडळ	मंडळातील गावांची संख्या	ग्रस्त गावांची संख्या
१.	२.	३.	४.	५.
	सकुगा जिल्हा वेरीज तालुके	३८	१८१०	१४५२
१.	चंद्रपूर	४	१३४	९५
२.	मुल	३	१५५	१८६
३.	गोंडपिपरी	३	१६८	११५
४.	वरोरा	३	१८९	१८४
५.	भाद्रावती	४	१६३	११४
६.	चिसुर	५	२५३	१९४
७.	बुम्हपुरी	३	१३९	१४९
८.	जागभिड	३	१३८	११८
९.	सिदिवाही	३	१५८	११५
१०.	राजुरा	६	२९३	२४१

टीप :- मागील वर्षाच्या तुलनेत, १९८६-८७ या वर्षाचे नविन वसल्यामुळे संख्या [स्तंभ ४] वाढलेली आहे. तसेच स्तंभ क्र. ५ मध्ये दुष्काळ ग्रस्त व पूरग्रस्त गावांची संख्या समाविष्ट आहे.

आधार :- जिल्हाधिकारी कार्यालय, चंद्रपूर.

तालुकावार पशुधान [१९८२ च्या गणनेप्रमाणे]
जिल्हा :- चंद्रपूर.

अनु. क्र. : जिल्हा/ तालुका		विदेशी संकरित गायी व बैल									
		अडीच वषावरील बैल					अडीच वषावरील गायी				
		खाऱ्चीऱ्केलेले	खाऱ्चीऱ्केलेले	एकगऱ्बैल	दुऱ्धाऱ्त्याऱ्	एकदाऱ्हीऱ्नेऱ्व्याऱ्लेऱ्ल्या व आऱ्टलेऱ्ल्या	इतरऱ्	एकगऱ्गाऱ्यी	विदेशीऱ् संकरित अडीच वषावरील वाऱ्सरे	एकगऱ् विदेशीऱ् संकरित गायी व बैल.	
१.	२.	३.	४.	५.	६.	७.	८.	९.	१०.	११.	
एकग जिल्हा		८४९	१३९	९८८	३४९	६७९	२९	१०५७	१४३१	३४७६	
<u>तालुका</u>											
१.	चंद्रपूर	३१	९	४०	६६	३५	५	१०६	१४२	२८८	
२.	मुल	७	७	१४	१७	१९	३	३९	८४	१३४	
३.	गोंडपिपरी	१०	१	११	२	१४	७	२३	१६	५०	
४.	वरोरा	५८	१५	७३	३६	७१	३	११०	१९२	३७५	
५.	भाद्रावती	५६५	८	५७३	११३	३१४	६	४३३	४६३	१४६९	
६.	चिमूर	६	६	१२	१४	२०	—	३४	४०	८६	
७.	ब्रम्हपूरी	२४	५३	७७	१२	२३	—	३५	१८४	१९६	
८.	नागभिड	११	६	१७	१४	३०	३	४७	४९	११३	
९.	सिंदेवाही	१०	१७	२७	१०	१४	—	२४	५८	१०९	
१०.	राजुरा	१२७	१७	१४४	६५	१३९	२	२०६	२०३	५५३	

तक्ता क्र. ४.१ [पूढे चालू]

अनु. क्र. : जिल्हा/ तालुका		देशी गायी व बैल									
		तीन वषावरील बैल					तीन वषावरील गायी				
		केवळ पैदाती करीता वारलेले वळू, बैल	पैदाती करीता व कामा-करीता उपयोगात आऱ्गलेले बैल.	केवळ कामा-करीता वापरलेले बैल.	इतरऱ् बैल	एकगऱ् तीन वषावरील बैल.	दुऱ्धाऱ्त्याऱ्	आऱ्टलेऱ्ल्या व एकदाऱ्ही न व्वाऱ्लेऱ्ल्या	फक्त - कामा-साठी		
१.	२.	१२.	१३.	१४.	१५.	१६.	१७.	१८.	१९.		
एकग जिल्हा		१९९७	९२६३	२६१०८९	५०१३	२७७३६२	७३३०९	१२४४९८	२४०९		
<u>तालुका</u>											
१.	चंद्रपूर	८४	५७७	१९०६७	३६०	२००८८	७६९९	११३८८	२१		
२.	मुल	५७	३४५	२८२७२	४१३	२९०८७	५७८०	११४९९	५१		
३.	गोंडपिपरी	१६२	६८२	२४४४९	५७४	२५८६७	७८८२	११५८६	२१४		
४.	वरोरा	२४५	१६४	२७४६५	५२१	२८३९५	६५८६	१६४९२	२३५		
५.	भाद्रावती	२९३	७९९	२२२५५	८५७	२४२०४	७३९२	१२२३२	९८३		
६.	चिमूर	८९	११६७	२८२२६	६६६	३०१४८	८३०१	१२६९१	३४८		
७.	ब्रम्हपूरी	८३	६६१	२२२५९	३७७	२३३८०	५६५२	७२४	३५८		
८.	नागभिड	११२	९७३	२२८१३	३१६	२४२१४	४९९७	७४११	५२		
९.	सिंदेवाही	२९०	१२७	२५५२६	३९८	२६३४१	५२९०	८८३१	१८		
१०.	राजुरा	५८२	३७६८	४०७५७	५३१	४५६३८	१३४३०	२३६४४	१२९		

अनु. क्र.	जिल्हा/तालुका	तीन वजाविरली गायी	इतर गायी	एकूण गायी	तीन वजा-खालील देगी वातरे	एकूण देगी व बैल	विदेगी सकरित व देगी एकूण गायी	केवळ पैदासी साठी ठेवलेले	पैदासी साठी व का साठी	फक्त कामा-साठी	इतर एकूण
१.	२.	२०.	२१.	२२.	२३.	२४.	२५.	२६.	२७.	२८.	२९.
एकूण जिल्हा तालुका		१३२९	२०१५४५	१२३६६३	६७३८७०	६७६३५६०६	५१८	५०६१	३८५	८७७०	
१.	चंद्रपूर	१२६	१९२३४	१८८४२	५८१६४	५८४५२	६६	२६	१०८	१५	२१५
२.	मुल	१८५	१७५१५	१५०७०	६१६७२	६१८०९	२७	२२५	३२०२	७०	३५३१
३.	गोंडपिपरी	३००	१९९८२	२०९६९	६६८१८	६६८६८	३९	२९	७१०	५६	८३४
४.	वरोरा	८३	२३३९६	२०९५४	७२७४५	७३१२०	८८	३१	१०२	१०	२३१
५.	भाद्रावती	१३३	२०७४०	२०१७६	६५१२०	६६५८९	१२०	६९	२३३	७८	५००
६.	चिमुर	२०६	२१५४६	२२२१७	७३९११	७३९९७	४०	५८	१६३	२४	२८५
७.	ब्रम्हपूरी	९७	१४८३१	१५०९१	५३३०२	५३५९८	२८	५५	२९५	३०	४०८
८.	नागभिड	६२	१२५२२	१३०१०	४९७४६	४९८५९	५८	६४	५८९	१०	७२१
९.	सिदिवाही	६३	१४३०३	१३६८५	५४२२८	५४३३७	३८	९३	१२९४	४२	१४६७
१०.	राजुरा	७४	३७५७७	३३९४९	११७१६४	११७७१७	१०२	६८	३५८	५०	५७८

अनु. क्र.	जिल्हा/तालुका	तीन वजाविरली म्हणी	रेडके	एकूण म्हणी	एकूण गोजातीर				
१.	२.	३०.	३१.	३२.	३३.	३४.	३५.	३६.	३७.
एकूण जिल्हा तालुका		१८५२७	२३७४२	७९५	३५०	४३४१४	३३४८८	८५६७२	७६२०१८
१.	चंद्रपूर	३४७९	३४७६	४	२१	६२८०	५३७६	१२५५१	७१०२३
२.	मुल	१५२६	२३७६	८३	३९	४०२४	३६१८	१०५७३	७२३८२
३.	गोंडपिपरी	१३५२	१८२५	४१	२३	३२४१	३०९४	७१६९	७४०३७
४.	वरोरा	१३३४	३३८१	१२४	६७	३९०६	३९८५	७१२४	८०२४४
५.	भाद्रावती	१९०६	२६३५	२७७	५६	४८७४	३६९६	९०७०	७५६५९
६.	चिमुर	९७५	१२७५	३८	२५	२३१३	१९४०	४५३८	७८५३५
७.	ब्रम्हपूरी	१६६७	१९७१	१४२	५३	३८३३	२४०४	६६४५	६०२४३
८.	नागभिड	३०१६	२१४२	६	१०	४१४४	३२०८	८१०३	५७९६२
९.	सिदिवाही	१०८०	१४६८	१२	२२	२५८९	२२५०	६३०६	६०६४३
१०.	राजुरा	२१९२	४१९३	६१	३४	७४८०	५५१५	१३५७३	१३१२९०

तक्ता क्र. ४.१ (पुढे चालू)

-४१-

अ. क्र.	जिल्हा/ तालुका	अ. क्र.	व. क्र.	छा. व. विंगरे	इतर पशुधान	एकूण पशुधान	एकूण कोबड्या	एकूण कु. कुट. दि. पक्ष.
१.	२.	३.	४.	५.	६.	७.	८.	९.
	एकूण जिल्हा	४०९११	२३०८३२	६२०	३४००२	१०६८१६०	८१००५८	८१५३०५
<u>तालुका</u>								
१.	चंद्रपूर	१०२१	२१६७८	-	५४०६	२२१२८	८५०११	८५४७५
२.	सुल	२०६५४	२०३०८	-	२३६५	११५७०२	६८०८८	६८५४८
३.	गोंडपिपरी	३०८३	२०९९४	-	७६७	२८८८१	१०८१५२	१०८३००
४.	वरोरा	५७५	२८७५१	१५१	४४३६	११४१५७	५६३२३	५६६४३
५.	भाद्रावती	११२६	२१५११	४	२७२०	१०१०२०	४२२५२	४२३४५
६.	चिमुर्	४५५२	२०६१०	५७	४०३२	१०७८००	७५४५८	७६११५
७.	ब्रम्हपूरी	२५	२०५०१	१०	१२०५	८१२८४	८१०१६	८१३८३
८.	नागभिड	१२०७	१५५५३	३३	२४६५	७७२०२	७२७८३	८०२६८
९.	सिंदेवाही	३७५२	१७२५०	२	३८३२	८६१७६	७७७८२	७८७३५
१०.	राजुरा	४७६२	४२२८४	१४३	६७७०	१८५२५६	१२२३२२	१२२८२३

आधार :- पशुगणना १९८२.

जिल्हातील वैद्यकीय संस्थांची तालुकावोर संख्या १९८६-८७ अखेर

जिल्हा : कोल्हापूर

अनु क्र.	जिल्हा/ तालुका	वैद्यकीय संस्थांचा प्रकार	वैद्यकीय संस्थांचा प्रकार		वैद्यकीय संस्थांचा प्रकार		वैद्यकीय संस्थांचा प्रकार		वैद्यकीय संस्थांचा प्रकार		वैद्यकीय संस्थांचा प्रकार		वैद्यकीय संस्थांचा प्रकार	
			जीव	मृत	पुनर्वसन	अन्य	फिरती	मिती	व्यक्ता	कृत्रिम	विभागीय	जिल्हा	आधार	
१	२	३	४	५	६	७	८	९	१०	११	१२	१३	१४	१५
	सकुगा जिल्हा तालुका	१	२०	५९	-	-	-	-	२	१	-	-	१	२
१.	चंद्रपूर	१	१	७	-	-	-	-	१	१	-	-	१	-
२.	मुल	-	२	४	-	-	-	-	-	-	-	-	-	१
३.	गोंडविपरी	-	२	८	-	-	-	-	-	-	-	-	-	१
४.	वरोरा	-	४	३	-	-	-	-	-	-	-	-	-	१
५.	भाद्रवती	-	२	३	-	-	-	-	-	-	-	-	-	१
६.	चिचूर	-	१	९	-	-	-	-	१	-	-	-	-	१
७.	द्रमहपुरी	-	१	७	-	-	-	-	-	-	-	-	-	१
८.	नागधिड	-	२	४	-	-	-	-	१	-	-	-	-	१
९.	सिदिवाही	-	२	४	-	-	-	-	-	-	-	-	-	१
१०.	राजुरा	-	४	१०	-	-	-	-	१	-	-	-	-	१

अनु. क्र.	जिल्हा/तालुका	जिल्हा कार्यालय कडील	आधार नात गांमि केंद्र खालील	विभागीय कृत्रिम रेतन केंद्र खालील	पशु वैदात होत्रा	सधान कुक्कट विक्रीत गट	शेज वैदात होत्रा	शोळी वैदात होत्रा
१.	२.	१६.	१७.	१८.	१९.	२०.	२१.	२२.
१.	सतपुरा जिल्हा	३०३४५	३०३४५	३०३४५				
२.	वरीज	३०३४५	३०३४५	३०३४५				
३.	चंद्रपुर	३०३४५	३०३४५	३०३४५				
४.	सुल	३०३४५	३०३४५	३०३४५				
५.	गोंडमिहरी	३०३४५	३०३४५	३०३४५				
६.	वरोरा	३०३४५	३०३४५	३०३४५				
७.	भाद्रावती	३०३४५	३०३४५	३०३४५	निरंक	निरंक	निरंक	निरंक
८.	चिपुर	३०३४५	३०३४५	३०३४५				
९.	प्रभूपुरी	३०३४५	३०३४५	३०३४५				
१०.	नागभिड	३०३४५	३०३४५	३०३४५				
११.	तिदिवाही	३०३४५	३०३४५	३०३४५				
१२.	रापुरा	३०३४५	३०३४५	३०३४५				

आधार :- १) जिल्हा प्रमुख अर्थी, जि. प. चंद्रपुर.

२) सहाय्यक संचालक, प्रमुख अर्थी, जिल्हा कृत्रिम रेतन केंद्र, चंद्रपुर.

विविध पशुवैद्यक संस्थांचे कार्य १९८६-८७ या वर्षाकरीता.

जिल्हा :- चंद्रपूर

अनु. क्र.	जिल्हा/तालुका	जिल्हा/तालुका/पंचायत/गुरांची संख्या	कर्मचारी/गुरांची संख्या	कुनिवर्त/गुरांची संख्या	वैद्यकीय/गुरांची संख्या	कार्यालय/गुरांची संख्या	धारणी/गुरांची संख्या	संशोधन/गुरांची संख्या	लक्ष्य/गुरांची संख्या
१.	चंद्रपूर	२०६६८७	१९७५७	३७५३	३१२	२६७	२६७	७९८४५७	
१.	चंद्रपूर	१७३६२	१२३१	१२१	१७	१४	१४	७३७३१	
२.	सुल	१७६२५	१७१७	२६१	२१	१८	१८	७५२२६	
३.	गोंडपिरी	१९७३३	१०२७	७७२	२२	२५	२५	५१४२७	
४.	जरोरा	३१०२०	१९७१	४३६	७२	६६	६६	३८७१४	
५.	झाद्रावती	१२९२७	१९७२	४३२	५३	४२	४२	३७७११	
६.	चिन्नूर	२९८९७	४६६८	५२७	३०	२७	२७	७५६६२	
७.	वृहस्पती	१९८१६	१४२७	३१८	२०	१७	१७	२८२०६	
८.	नागाभंड	२१३२७	११२९	७२५	४३	२५	२५	५४६५१	
९.	तिडेवाही	१४६७३	११८०	२५१	१७	१३	१३	३५२८६	
१०.	राजुरा	२८६०३	३४३५	३१६	२०	१६	१६	८७७६६	

आधार :- १] जिल्हा पशुसंवर्धन अधिकारी, जि. प. चंद्रपूर.

२] सहाय्यक संचालक, पशुसंवर्धन, जिल्हा कृत्रिम रेतन केंद्र, चंद्रपूर.

१९८६

सोपांत प्रकरानंतर सांख्यिकी मूल्यांची संख्या १९८६-८७ या वर्षाकरिता
जिल्हा :- चंद्रपूर.

अनु.	वै.सं.	वै.सं.	वै.सं.	वै.सं.
	१.	२.	३.	४.
	१. गाणी व सहेल	१३०	४०	
	अ) घाटमर्ष			
	ब) लाल्या			
	क) फ-वा	१	१	
	ड) काता			
	इ) म-वा			
	फ) इतर			
	एकूण	१	१	
	२. डेंढ्या व बुक-या			
	१) फ-वा			
	२) न्युमोनिया			
	३) फायलाग-व लाल्या			
	४) इतर [मोठ्या मॅदसांची माता]	११९	३९	
	एकूण	११९	३९	
	३. फोंड्या			
	१) मानीखोत [मानपोडी]			
	२) देवी			
	३) बोककांडी			
	४) इतर			
	एकूण			

आधार :- जिल्हा सहाय्यक अधिकाारी, जि. च. चंद्रपूर.

मान्यता प्राप्त प्रशुवधा गृहे आणि प्रत्येक प्रशुवधागृहांत कत्तल केलिल्या प्रशुवधी संख्या, १९८६-८७ चा वडाकरिता.

जिल्हा :- चंद्रपूर

अनु. क्र.	जिल्हा/तालुका	प्रशुवधा गृहांची संख्या.	गाई बैल	म्हशी	मेंढया	शौळा	हुजरे	इतर	एकूण	
१.	२.	३.	४.	५.	६.	७.	८.	९.	१०.	
	एकूण जिल्हा	५	१	-	-	१२२२	१०५५२	-	-	११७७५
	तालुका									
१.	चंद्रपूर	२	-	-	-	१०२१	१५४६९	-	-	१६५६१
२.	मुल	१	-	-	-	उ. ना.	उ. ना.	-	-	उ. ना.
३.	गोंडपिपरी	-	-	-	-	-	-	-	-	-
४.	वरोरा	१	-	-	-	१३१	१५७०	-	-	१६०१
५.	भाद्रावती	-	-	-	-	-	-	-	-	-
६.	चिमूर	१	-	-	-	-	५१३	-	-	५१३
७.	ब्रम्हपूरी	-	-	-	-	-	-	-	-	-
८.	नागभिड	-	-	-	-	-	-	-	-	-
९.	सिदिवाही	-	-	-	-	-	-	-	-	-
१०.	राजुरा	-	-	-	-	-	-	-	-	-

टीप = उ. ना. = उपलब्ध नाही.

आधार :- जिल्हा प्रशुसंवर्धन अधिकारी, जि.प. चंद्रपूर.

तक्ता क्र. ४. ५

-५७-

जिल्ह्यातील वनक्षेत्रा १९८६-८७ [अस्थायी]

[क्षेत्र चौ. कि. मी.]

अ. क्र.	जिल्हा	वन विभाग				महसूल विभाग				एकुण			
		राखीव	संरक्षित	अवर्गीकृत व पट्ट्याने दिलेले	एकुण	राखीव	संरक्षित	अवर्गीकृत पट्ट्याने दिलेले	एकुण	राखीव	संरक्षित	अवर्गीकृत व पट्ट्याने दिलेले	एकुण
१.	२.	३.	४.	५.	६.	७.	८.	९.	१०.	११.	१२.	१३.	१४.
१.	चंद्रपूर	३८०८.७५	२५५.५०	४४.५५	४८०८.८०	-	-	२०५.४०	२०५.४०	३८०८.७५	२५५.५०	२४९.२५	४०१४.२०

आधार :- मुख्य वन सांख्यिकी, महाराष्ट्र राज्य, नागपूर.

जिल्ह्यातील मुख्य व गौगा वनउत्पादने १९८६-८७ सा. वर्षाकरिता.
जिल्हा :- चंद्रपूर.

अनु. क्र.	वन उत्पादने	उत्पादन हजार घान मिटर.	मूल्य हजार स्वयांत.
१.	२.	३.	४.
१]	इमारतीचे लाकूड [सागवान व आडजात]	१७	२१०१५
२]	जळातु लाकूड	१५०	२३५०
३]	चंदन	निरंक	-
<u>गौगा वन उत्पादने [मूल्या स्वयांत]</u>			
अ]	बांबू	-	२४२७६५
ब]	गवत, इत्यादी	-	१२०८६२
क]	चिडी पाने	८१६०४ गौगा	२१९४४३४३
ड]	डिंक	७१३ क्विंटल	८५७००
इ]	<u>इतर</u>		
१]	आपटा पाने	निरंक	-
२]	मोहाची फुले	११०१ क्विंटल	२६४२१७
३]	खागगी व खानिजे	-	२१०००
४]	हिरडा	निरंक	-
५]	आंबा	निरंक	-
६]	इतर	-	३४२२९
क]	सकूग गौगा उत्पादने [स्वयांत]	-	२२७१३११६
४]	सकूग किंमत [हजारात]	-	५६०६७

टीप :- माहे सप्टेंबर १९८६ सासुन साफ्टोड बंद करावी असे शासनाचे आदेश प्राप्त असल्यामुळे १९८५-८६ चे तुलनेत सा. वर्षाचे उत्पादन वरचे कमी झाले आहे.

आधार :- १] वनसंरक्षक उत्तर चांदा वनवृत्त, चंद्रपूर.
२] वनसंरक्षक दक्षिण चांदा वनवृत्त, चंद्रपूर.
३] विभागीय व्यवस्थापक मध्य चांदा वनवृत्त, एक.डी.सी.एम. वल्लारपूर.
४] विभागीय व्यवस्थापक पश्चिम चांदा वनवृत्त, विभाग, चंद्रपूर.

जिल्ह्यातील भूजल मत्स्य व्यवसाय १९८६-८७ चा वसाफिरीत.

जिल्हा : चंद्रपूर.

अ. क्र.	जिल्हा/तालुका	नदीची नावी [कि.मी.]	मत्स्य व्यवसायासाठी अनुसूचित क्षेत्रातील, तसेच सरसंध, जलप्रपात यांचे एकूण क्षेत्र [हेक्टर]	मत्स्य व्यवसायासाठी उपखो-गात आजू-लेले एकूण क्षेत्र [हेक्टर]	भूजल मत्स्य उत्पादन [से. टन]	पकडलेल्या माशाची उत्पादना-ला मिळाले-ली किंमत [रु. लाखात]	मत्स्य व्यवसायासाठी वापरलेले मत्स्य यंत्र [कि.ग्रामत]
१.	२.	३.	४.	५.	६.	७.	८.
	एकूण मेरीज तालुका		२४५००	३०६००	२४१०	२४१	११९.४७
१.	चंद्रपूर		८९००	५७००	२२०	२२	१४.६०
२.	सुल		३०००	४२८००	२००	२०	११.३५
३.	गोंडपिंपरी		३००	३००	३४०	३४	१५.१०
४.	वरोरा		२०००	१८००	२२०	२२	१२.३०
५.	भाद्रावती		१०००	९००	२९०	२९	१५.१७
६.	चिंचूर		१६००	१५००	१८०	१८	१०.९५
७.	प्रमहारी		१०००	१०००	२५०	२५	१०.३५
८.	नागभिड		२०००	२०००	२००	२०	१२.६५
९.	सिंदेवाही		४१००	४०००	४००	४०	१०.००
१०.	राजुरा		६००	६००	२१०	२१	१०.००

आधार :-

जिल्हा मत्स्य व्यवसाय विकास आयोग, चंद्रपूर.

कारखान्यातील कामगारांची दैनिक सरासरी संख्या. सन १९८६-८७ या वर्षाकरिता.

जिल्हा :- चंद्रपूर.

विभाग :-

अ. क्र.	उद्योग व त्याचे क्षेत्र	संख्या	सं. ५ मधील कामगार	संख्या						
१.	२.	३.	४.	५.						
	नोंदणी झालेले कारखाने	संद कारखाने	पुस्तक पाठविणारे चालू कारखाने	रकूम : पुरुषा : स्त्रिया						
				काम केलेल्या श्रमिकांची दिनीची रकूम संख्या						
				पुस्तक पाठविणारे चालू कारखाने						
				सं. ६ मधील कारखान्यातील कामगार						
				६. १. २.						
१.	[२०१] वृक्षाचे पदार्था वनविणो उदा. लागी, मलाह, वावा इ.	१	०	१५	३५	३५	०	१२६१०	०	०
२.	[२०४] पिठाची गिरणी	२६	३	७४	६५३	६३८	१५	६६५५०	१२	४१
३.	[२११] इतर खाद्य तेलाचे उत्पादन उदा. राई, तिव, महुसुंग वगैरे.	१	०	१३	१३८	३४	४	६८१९	०	०
४.	[२१२] इतर कोयत्यादी खाद्य पदार्थाचे उत्पादन	१	१	०	०	०	०	०	०	०
५.	[२२०] कापसाची सरळी काढणे तपाई करणे व गासडना पाधारी	८	१	६५	५६५	३२८८	३३७७	७०५१९	१	२८
६.	[२७०] प्लॉयवुड व त्याच्या वस्तू वनविणो	१	०	१६	३२१	३८०	११	११२७४१	०	६
७.	[२७१] लाकडाची कटाई करणे, लाकूड वितरण	५४	३	४२	३५०	३३३	१७	६१८२२	१	४२
८.	[२७३] इमारत, वास्तव्यगोठ लागणारे लाकडी वास्तव्य वनविणो उदा. दरवाजे, वाडक्या.	१	१	०	०	०	०	०	०	०
९.	[२७६] लाकडी फर्निचर, कड्या इ. वनविणो.	१	०	१५	१५	१९	०	५८५७८३	०	६

१.	२.	३.	४.	५.	६.	७.	८.	९.	१०.	११.
१०.	[२८०] कागद व जर्मान कागदाचा वनविणो	४	१	२	३६२२	३६००	२२	१३१६७२२	१	२
११.	[२८३] वेपर आरि वीर बोर्डच्या वस्तु निमित्ती करणो	३	०	२	१०२	१०२	०	३५६०३	१	३५
१२.	[३०३] प्लॅस्टिकच्या इतर वस्तु वनविणो	१	०	१	४७	४७	०	१४४७६	०	०
१३.	[३१०] सेंद्रिय व असेंद्रिय रसायने, गत याचे उत्पादन, जरी आम्ल, अल्कली	७	२	४	२१६	२१४	२	७९८४०	१	२०
१४.	[३१९] रासायनिक उत्पादन, इतर कोठेही वर्गीकृत न केले	२	०	२	१३९	१३९	०	२८८५९	०	०
१५.	[३२०] चिफन जातीच्या वस्तु घाडाविणो	३५	५	२६	१४५३	९१७	५३६	३२३०४७	४	७६
१६.	[३२१] कांच व काचेचे उत्पादन	२	१	१	३६३	१८४	७८	६९९३६	०	०
१७.	[३२३] चिनि जातीच्या वस्तु घाडाविणो	५	२	२	१९८	८३	११५	४३८३०	१	६२
१८.	[३२४] सिमेंट, घुना व प्लॅस्टरचे उत्पादन	४	१	३	७१९	७१३	६	२२४८२०	०	०
१९.	[३२६] दगडाच्या वस्तु वनविणो दगड खारीक करणो	३२	१	०	०	०	०	०	१	२०
२०.	[३२९] पेट्रोलियम, कोळता, निमित्ती करणो	५	०	५	३७७	३५५	२२	१०६७६८	०	०
२१.	[३३१] लोखांड पोलाद वनविणो व वित्तविणो [गोड व दगड करणो]	२	१	०	०	०	०	०	१	३५
२२.	[३३२] लोह धातुचे उत्पादन करणो	१	०	१	१०१९	९९८	२१	३७१८३१	०	०
२३.	[३४१] धातुचे उत्पादन करणो. [मशिनरी व वाहतुकीचे साधन वगळता]	१	१	०	०	०	०	०	०	०

तक्ता क्र. ११ [पुढे घालू]

-५२-

१.	२.	३.	४.	५.	६.	७.	८.	९.	१०.	११.
२४.	[३५९] रेफ्रिजरेटर, अतिानुकूलिन् व अग्निप्रामाण्याचे उत्पादन व त्याचे पार्ट्ससह गरज करणे	१	०	१	२४५	२४५	०	५४९९३	०	०
२५.	[३५९] गरज करणे, अग्निप्रामाण्याचे व साधने वाटोळता देणे व दुरुस्ती [कोडेडी वर्गीकृत न केलेले]	२	०	१	९०	५९	११	२५४५०	१	१२
२६.	[४००] विद्युत शक्तिची निर्मिती व त्याचे प्रेषणे	३	०	३	१३३२	१३१३	१९	४८६३३४	१	४९
२७.	[७४९] वर्गीकृत न करण्यात आलेले इतर सांडीरगृहे	१	०	१	१०	१०	०	३०६०	०	०
२८.	[९७३] मोटार वाहन व मोटार सायकल दुरुस्ती	३	०	३	१०८५	१०५	१	३८३३३	०	०
२९.	[९७९] दुरुस्ती दुकान [अवर्गीकृत]	१	०	०	०	०	०	०	१	११
एकुण जिल्हा बेरीज		२४९	३४	१८३	११८९०	१०५३३	११५५	३५९९६३६	४२	४८०

आधार :- मुख्य निरीक्षक कारखाने, म. गा. मुंबई.

आत कारखाने कामगारांच्या संख्येनुसार उद्योग निहाय वर्गीकरण-१९८६ या वर्षाकरीता.

पत्रका क्र. २२२२

अनु. क्र.	प्रमुख उद्योग त्वाचे नाव	१०-१९ कामगार		२०-४९ कामगार		५०-९९ कामगार		१००-४९९ कामगार		५००-९९९ कामगार		१०००-४९९९ कामगार		५००० व अधिक		एकूण			
		अ	व	अ	व	अ	व	अ	व	अ	व	अ	व	अ	व				
१.	२.	३.	४.	५.	६.	७.	८.	९.	१०.	११.	१२.	१३.	१४.	१५.	१६.	१७.	१८.	१९.	२०.
१.	[२०] खाद्य पदार्थांचे उत्पादन	२१	३४२	१	१०	१	३५	०	०	१	३८२	०	०	०	०	०	०	२४	७६९
२.	[२१] खाद्य पदार्थांचे उत्पादन	३१	०	०	०	०	१	३८	०	०	०	०	०	०	०	०	०	१	३८
३.	[२३] सुती कापडाचे उत्पादन	०	०	०	०	१	२८	५	३२३	१	२४२	०	०	०	०	०	०	७	५९३
४.	[२७] लाकूड व लाकूडाच्या वस्तू बनविणे	४८	२१६	३	३९	०	०	१	५६	१	३९१	०	०	०	०	०	०	५३	७०२
५.	[२८] कागद व कागदाच्या वस्तू बनविणे छपाई, प्रकाशन इतरे	१	९	०	०	२	६०	१	७७	१	२६३	०	०	१	३३५२	०	०	६	३७६८
६.	[२०] रबर, प्लॉस्टिक, पेट्रोलियम व कोळसाचे उत्पादन	०	०	०	०	१	४७	०	०	०	०	०	०	०	०	०	०	१	४७
७.	[२१] रासायनिक वस्तू व त्यापासून पदार्थ तयार करणे [पेट्रोलियम व तगडी कापडाचे उत्पादन वगळून]	०	०	०	०	४	१०५	२	१५२	१	११८	०	०	०	०	०	०	७	३७५
८.	[२२] धातूजनांव्यतिरिक्त इतर धातूज वस्तू तयार करणे व पदार्थांचे	२	१५	५	७१	१७	५२३	१०	६८४	२	१८७४	०	०	०	०	०	०	४३	३१६७

तक्ता क्र. ५.३ [पुढे चालू]

१.	२.	३.	४.	५.	६.	७.	८.	९.	१०.	११.	१२.	१३.	१४.	१५.	१६.	१७.	१८.	१९.	२०.
९. [३३] लक्ष्मण धपातुचे उत्पादन	०	०	०	०	१	३५	०	०	०	०	०	०	०	१	१०१९	०	०	३	१०५४
१०. [३५] मजिान, दुल्ल पाटस मजिानरीचे उत्पादन	०	०	१	१२	०	०	१	९०	१	२४५	०	०	०	०	०	०	०	३	३५७
११. [४०] विजनिर्मिती	०	०	०	०	१	४९	०	०	१	१९७	०	०	१	११३५	०	०	३	१३८१	
१२. [७५] कोठार व तखार [इतर कोठेही वर्गीकृत न केलेले]	०	०	१	१०	०	०	०	०	०	०	०	०	०	०	०	०	०	१	१०
१३. [९७] दुरुस्ती व सेवा	०	०	३	३०	१	३१	१	५८	१	१०	०	०	०	०	०	०	०	४	१६९
जिल्हा वेरीज	१४३	५८३	१३	१७२	३०	९५१	२१	१४४०	१६	३७१२	०	०	३	५५१३	०	०	२३५	१२३७०	

टीप = [अ] कारखान्यांची संख्या
 [ब] कामगारांची संख्या.

आधारे :- मुख्य निरीक्षक, कारखाने, म. प्र. मंडळ.

कामाच्या दिवसाच्या संख्येनुसार कारखान्याचे वर्गीकरण १९८६ या कारकिरीता.

जिल्हा :- चंद्रपूर.

अ.क्र.	उद्योग गट व त्याचा कोड	दिवसाची संख्या अगुलेखित	६० दिवस व त्यापेक्षा कमी		६१ ते १३० दिवस		१३१ ते १८० दिवस		१८१ ते २४० दिवस		२४१ ते ३०० दिवस		३०० पेक्षा अधिक दिवस		एकूट		
			अ	व	अ	व	अ	व	अ	व	अ	व	अ	व			
१.	२.	३.	४.	५.	६.	७.	८.	९.	१०.	११.	१२.	१३.	१४.	१५.	१६.	१७.	१८.
१.	[२०] खाद्य पदार्थांचे उत्पादन	०	०	१	१	३	५	५	१५	२७	४६९	३४	१५०	५	४८	७५	६८८
२.	[२१] खाद्य पदार्थांचे उत्पादन	०	०	०	०	०	०	१	३८	०	०	०	०	०	०	१	३८
३.	[२३] सुती कापडाचे उत्पादन	०	०	०	०	०	०	६	५६५	०	०	०	०	०	०	६	५६५
४.	[२७] लाकूड व लाकडाच्या वस्तू बनविणे	०	०	०	०	१	४	७	३३	१	३७	१८	७९	२	५०७	४४	६६०
५.	[२८] कागद व कागदाच्या वस्तू बनविणे व प्याई प्रोसेसिंग	०	०	०	०	०	०	०	०	०	०	०	०	४	३७३४	५	३७३४
६.	[३०] रबर प्लॅस्टिक पेट्रोलियम व दगडी द्रव्ये	०	०	०	०	०	०	०	०	०	०	०	०	१	४८	१	४८
७.	[३१] रासायनिक द्रव्ये व त्यांमार्फत वस्तू तयार करणे [पेट्रोलियम व दगडी कोळशाचे पदार्थांचे वस्तू]	०	०	०	०	०	०	१	०	१	११८	१	२१	४	२१६	६	३५५
८.	[३२] धातू वस्तू तयार करणे इतर धातू वस्तू तयार करणे व इतर धातू वस्तू तयार करणे	०	०	०	०	०	०	१	२८५	१४	७६०	१३	६३५	९	१३२९	३७	३००
९.	[३३] अन्य धातूचे उत्पादन	०	०	०	०	०	०	०	०	०	०	०	०	१	१०१९	१	१०१९

१.	२.	३.	४.	५.	६.	७.	८.	९.	१०.	११.	१२.	१३.	१४.	१५.	१६.	१७.	१८.
१०. [३५] मशीन, टुल्ल पाटस व मशीनरी उत्पादन [इलेक्ट्रीक मशीन वगडन]	०	०	०	०	०	०	०	०	०	०	०	०	०	०	३३५	२	३३५
११. [५०] विपनिशक्ती	०	०	०	०	०	०	०	०	०	०	०	०	०	०	१३३२	२	१३३२
१२. [७७] भांडार गृहे [इतर कोठेही वर्गीकृत न केले]	०	०	०	०	०	०	०	०	०	०	०	०	०	०	१०६	१	१०६
१३. [१७] हुरुस्ती सेवा	०	०	०	०	०	०	०	०	०	०	०	१०	१९	०	२९	३	१०८
एकुण जिल्हा वेरीज	०	०	१	१	४	४	४	४	४	४	४	४	४	४	८५६	१८३	११८९०

टीप = [अ] कारखान्यांची संख्या
[ब] कामगारांची संख्या

आधार :- मुख्य निरिक्षक कारखाने, स. शा. मुंबई.

गुजरात महत्वाच्या बांधणीच्या आकडेवारी वार्षिक उद्योग पाहणी १९८५-८६ करिता

[रुपये हजारत]

अनु. क्र.	उद्योगाचा प्रकार	वर्ग	स्थिर भांडवल	ढोळी भांडवल	सर्व कामगारांची संख्या	सर्व कामगारांची संख्या	कामगारांचे वेतन	प्रत्यक्ष निष्कृत उत्पादन	एकूण निष्कृत उत्पादन	एकूण निष्कृत उत्पादन	उत्पादनाचे मूल्यवृद्धि
१.	२.	३.	४.	५.	६.	७.	८.	९.	१०.	११.	१२.
१.	२० व २१	खाण व दार्यांचे उत्पादन	७३८	२३२	४०	१०२	३०५	३२२	१२७०	६०१	६२९
२.	२३	सुती व वस्त्रांचे उत्पादन	१७३७	७३७	५७६	६१८	१३७०	१५८३	५०९१	३३२२	१५३६
३.	२७	नाकड्याचा वस्तू, फर्निचर, इत्यादी	७७३७	६२७६५	३६३	५०१	२२८१	४८२५	५५१५१	३२०८७	१७३७६
४.	३१	रासायनिक व रासायनिक वस्तू [पेट्रोलियम व कोळसा यांचे उत्पादन वगळून]	८८६७	१०८८५	३५३	४७६	२०७१	३८७१	६०९०९	५५८२६	३६२९
५.	३२	अधातू खनिज व दार्या	७९३३७९	३४४१७	३५०७	४१६५	२८१५३	४०७५५	२७६१२४	५९२३७०	३०७७९४
६.	—	इतर	१३६५७१८	५१३२७	४०३१	५११२	७१२०२	१०५८६३	१०५३४५१	७६०३८७	२२२६०६
एकूण जिल्हा वेरीज			२१७७४७४	११४०६३	८९०७	१०९८८	१०६०५४	१५७२२५	२१५१२२६	१४५१६५९	५५०६७०

टीप :- १] आकडे अस्थायी आहेत. २] आकडे संक्षिप्ततः दिल्लीसुळे वेरजा पळतीलच असे नाही. ३] आकडे गंगना क्षेत्रातील सर्व कारखान्यांची माहिती व गैरगंगना क्षेत्रातील अंदाजे या वार्षिक अहवालात आधारीत आहे. ४] ३ वेळा कमी कारखाने अंतर्लक्ष्य उद्योगाची माहिती "इतर" या उद्योग गटात अंतर्लक्ष्य केली आहे. ५] ज्या एकीकृत पत्रातील आकडेवारीमध्ये दोन किंवा दोहोपेक्षा जास्त जिल्हांचा हिस्सा आहे. ती एकीकृत पत्राकडे हा तक्ता तयार करताना विचारात घेतली नाहीत.

आधार :- अर्धा व सांख्यिकी संचालनालय, मुंबई.

राज्य विनियम दिहातील आकडेवारी १९८६-८७ वा वर्षाद्विरीता.

जिल्हा :- चंद्रपूर.

अनु. क्र.	वर्ग	वर्ष १९८६
१.	२.	३.
१.	जाहीर जिल्हा रिकाम्या जागांची संख्या	२९०६
२.	सेवाकायदाचा उपयोग करणारे मालक	३१४
३.	पटावरील अर्जांकरांची संख्या	१०१८७८
४.	नोकरी मिळालेल्या उमेदवारांची संख्या	
	अ] खाजगी क्षेत्र	६८
	ब] सार्वजनिक क्षेत्र	२५५५
५.	नोकरी मिळालेल्या उमेदवारांची संख्या	
	अ] अनुसूचित जाती/अनुसूचित जमाती	७९४
	ब] इतर	१६२९
	क] रकूण	२६२३
६.	राष्ट्रीय वर्गीकरणानुसार व्यवसाय	
	१. व्यावसायिक, तांत्रिक आणि संबंधित कामगार	[अ] नोंदणी केलेले २९४ [ब] नोकरी दिलेले ४०८
	२. पुरवठासंबंधी, शास्त्रीय, आणि व्यवस्थापकीय कामगार.	[अ] नोंदणी केलेले ९ [ब] नोकरी दिलेले -
	३. लेखनिक व तत्संबंधीचे कामगार	[अ] नोंदणी केलेले ११०२ [ब] नोकरी दिलेले २३४
	४. चिळी कामगार	[अ] नोंदणी केलेले - [ब] नोकरी दिलेले -
	५. डाणा कामगार	[अ] नोंदणी केलेले -७ [ब] नोकरी दिलेले ५५
	६. नोतकरी, मत्स्यव्यवसाय, शिकारी व संबंधित कामगार.	[अ] नोंदणी केलेले ५९ [ब] नोकरी दिलेले ११२
	७. वाहतूक व दळणावळी व्यवसायांतील कामगार	[अ] नोंदणी केलेले १८५३ [ब] नोकरी दिलेले ८३०
	८. ड्राफ्ट्समन, उत्पादन प्रक्रिया कामगार इतर ठिकाणी वर्गीकरण न झालेले कामगार.	[अ] नोंदणी केलेले - [ब] नोकरी दिलेले -
	९. सेवा, खोळ, व तत्सम कामगार	[अ] नोंदणी केलेले ४२ [ब] नोकरी दिलेले ९८४
	१०. इतर ठिकाणी वर्गीकरण न केलेले कामगार	[अ] नोंदणी केलेले १०२१२ [ब] नोकरी दिलेले -
	रकूण	नोंदणी केले १३५२८ नोकरी दिलेले २६२३

आधार :- १] जिल्हा सेवायोजन अधिकारी, चंद्रपूर

२] सहाय्यक सेवायोजन अधिकारी, विनोद सेवायोजन कार्यालय, चंद्रपूर.

संख्या क्र. ५६

व्यवसाय मार्गदर्शन कार्यक्रम १९८६-८७ या वजावरीचा

जिल्हा :- चंद्रपूर

अनु. : पाठ्य : परिमाण : वर्ग :-
१. २. ३. ४. १९८६-८७

१. सेवायोजन केंद्रातील व्यवसाय मार्गदर्शन केंद्र

- | | | |
|--|--------|------|
| १. वैयक्तिक मार्गदर्शन/व्यक्तिगत: अगर गटांमध्ये सल्ला दिलेल्याची संख्या, | संख्या | १६५ |
| २. सेवायोजन केंद्रांमध्ये घेण्यांत आलेली गटांची चर्चा | संख्या | - |
| ३. मार्गदर्शन केलेल्या अर्जदारांना नोकरीवर/प्रतिष्ठापना-साठी उमेदवारीसाठी दिलेल्याची संख्या. | संख्या | ५५१६ |

२. विद्यार्थी विद्यालयीन सेवायोजन माहिती मार्गदर्शन केंद्रातील व्यवसाय मार्गदर्शन

- | | | |
|---|--------|-----|
| १. वैयक्तिक मार्गदर्शन/व्यक्तिगत: अगर गटांमध्ये सल्ला दिलेल्याची संख्या, | संख्या | ३६३ |
| २. सेवायोजन केंद्रांमध्ये घेण्यांत आलेली गटांची चर्चा | संख्या | ३६३ |
| ३. मार्गदर्शन केलेल्या अर्जदारांना नोकरीवर/प्रतिष्ठापना-साठी उमेदवारीसाठी दिलेल्याची संख्या | संख्या | ३६३ |

आधार :- जिल्हा सेवायोजन अधिकारी, चंद्रपूर.

तक्ता क्र. ५.५

-६०-

कर्मचारी गणना १९८३

जिल्हातील कर्मचा-यांची संख्या

जिल्हा - चंद्रपूर

वर्ग	राज्यातील	जिल्हा परिषद	नगर परिषद
१.	२.	३.	४.
वर्ग - १	२८	१३	१
२	२२०	२०	५
३	७७०७	५४१२	७६१
४	२२४०	४६३	८६७
एकुण १ ते ४	१००३५	५२७८	१६३४
कारिवायी	५१	२०	—
अकारिवायी	५५	६०	—
जेजंदारी वरील	३०	७	—
अर्धा वेळ	३०	६४	—
मानसेवी	७७२	२९३	—
इतर	७१२	७	—
एकुण	११, ६४५	६४२२	१६३४
पुरुषा	११, १६०	५३६२	१०५४
स्त्रिया	४८५	१०६०	५८०

आधार :- अर्धा व सांख्यिकी संचालनालय, महाराष्ट्र शासन, मुंबई.

तफता क्र. ५८

६२

निरनिराळा उद्योगांतील रोजगार [३१ मार्च १९८७ ला संगणकीय व जाणकारिता] विभागाच्या वरिष्ठ अधिकारी, चंद्रपूर.

अ. क्र.	उद्योगाचे नांव	राष्ट्रीय उद्योग संकेतांक	साह्यती देणा-या अस्था-पनाची संख्या.	कर्मचारी वर्गाची संख्या	सांगणकीय	निस-सांगणकीय	जाणकारी	एकूण
१.	२.	३.	४.	५.	६.	७.	८.	९.
१.	कृषी	००.०६	४३	१७९१	६१३			२४०५
२.	खानिकार	१०.१९	२१		१९८५३	५९		१९९१२
३.	वस्तु निर्माण	२०.३८	४६	६०८३	८९०			६९७३
४.	विज्ञ निर्मिती, गॅलरी व साडभागी सेवा	४०.४२	१५	२१२	३५६७	१२१०३		१५८६३
५.	वांधाळाम	५०.५१	२४	२३७७	५८४	६९१		३०३८
६.	घाऊक फिरजोळ व्हाणार व हाटेण व्हाणार	६०.६९	१३		११०	१४३		१८३
७.	परिवहन, गुलाम भांगी व्हाणार	७०.७५	१४	५६८	१६६०			२२१८
८.	वित्त पुरवठा, विभा, स्थावर मालमत्ता आणिक व्हाणार व्हाणार सेवा.	८०.८३	६०	३२	९००	६५०		१४७२
९.	साह्यती, सांगणकीय, आणिक व्हाणार सेवा.	९०.९६	२४६	६७७७	९२९१	४९१४		२०९८२
	एकूण	-	४७२	१७८३०	३७३९८	१७२२९		७३८५७

आधार :- जिल्हा सेवासेजन अधिकारी, चंद्रपूर.

तक्ता क्रमांक ५.९ [१९८९]

पृष्ठ संख्या - ६२

जिल्ह्यातील विद्युतीकरण झालेल्या गावरांची व गावांची संख्या व त्याची लोकसंख्या ३१ मार्च १९८७ अखेर.
जिल्हा :- चंद्रपूर.

अनु. क्र.	पंचायत	जिल्ह्यातील संख्या	विद्युतीकरण झालेली गावे	विद्युतीकरण झालेली गावरे	एकूण विद्युतीकरण				
१.	२.	३.	४.	५.	६.	७.	८.	९.	१०.
१.	स. रा. वि. मंडळ, चंद्रपूर.	१७८४	७	१२४३	१०८३२१५	७	२४६२३५	१२५०	१३२९४५०
२.	खाजगी क्षेत्रात	३०४२	-	-	-	-	-	-	-
एकूण		१७८४	७	१२४३	१०८३२१५	७	२४६२३५	१२५०	१३२९४५०

आधार : अधिकांक अक्षयता, स. रा. वि. मंडळ, चंद्रपूर.

तक्ता क्र. - ५-१०

-६३-

विजेचा वापर १९८६-८७ मा व्हाविरिता

जिल्हा - चंद्रपूर.

[हजार कि. वॅ. तासामध्ये]

अनु. क्र.	निर्नितीचा प्रकार	विजेचा वापराचा प्रकार	धारगुती	व्यापारी कामासाठी लघुशाक्तिसाठी विजे	औद्योगिक	सार्वजनिक दिवाळती	कृषी	इतर	एकुण	संबंध-नाची [कनेक्शन] संख्या
१.	२.	३.	४.	५.	६.	७.	८.	९.	१०.	
१.	धारमल	२६२५४	७७१४	१६८४७	३४२५	२७७५	७७३	५८५६०	८२०००	
२.	हायड्रो	-	-	-	-	-	-	-	-	
३.	इतर	-	-	-	-	-	-	-	-	
	एकुण	२६२५४	७७१४	१६८४७	३४२५	२७७५	७७३	५८५६०	८२०००	

आधार :- १] कार्यकारी अभियंता, म. रा. वि. मंडळ, क्र. १ चंद्रपूर.

२] कार्यकारी अभियंता, म. रा. वि. मंडळ, क्र. २ वरोरा.

तक्ता क्र. ५.११

-६७-

आर्थिक गणना १९८०

बिगर कृषि आस्थापना

स्थापना व स्वकार्यरत उद्योगासह

जिल्हा :- चंद्रपूर.

वा व	ग्रामीण	नगरी	एकूण
१.	२.	३.	४.
[एक] सर्व प्रकारच्या आस्थापना एकत्र			
१.१ आस्थापनांची संख्या	३६१५१	७२०३	४४०५४
१.२ मालकीच्या प्रकारानुसार संख्या			
अ] सहकारी	५१२	१२६	६४५
ब] सार्वजनिक	४३१७	७१२	५०२९
क] खाजगी	३१३१५	७०६५	३८३८०
१.३ मालकांच्या विशेष सामाजिक गट [एकूण संख्येसाठी टक्केवारी]			
अ] अनुसूचित जाती	१२.६७	७.४६	१२.०४
ब] अनुसूचित जमाती	१०.६९	४.६७	९.६१
१.४ जागेविरहित कार्यान्वित असलेल्या स्थापनांची एकूण संख्येसाठी टक्केवारी	२२.१२	१७.१२	२१.२३
१.५ शक्तीवर चालणाऱ्या स्थापनांची एकूण संख्येसाठी टक्केवारी	१६.२७	१६.०९	१६.८१
[दोन] सर्वसाधारणपणे काम करणाऱ्या कामगारांची संख्या.			
अ] एकूण कामगार	७६६०४	३७१८८	११३७९२
ब] वेतनावर काम करणारे कामगार	३३८६८	२८४६५	६२३३३
क] वेतनावरील कामगारांची एकूण कामगारांसाठी टक्केवारी	४४.०८	७६.५५	५४.७८
ड] कामगारांची प्रतिस्थापना सरासरी संख्या.	६	१२	७

आधार :- अर्थ व सांख्यिकी संचालनालय, मुंबई.

प्रमुखा उद्योग गटानुसार बिगर कृषी आस्थापनांची संख्या व सर्वताधारणापणे नेहमी काम करणा-या कामगारांची संख्या.

जिल्हा :- चंद्रपूर.

अनु. क्र.	बा ब	गांभीर्य आस्थापना कामगार	नागरी आस्थापना कामगार	एकूण आस्थापना कामगार
१.	२.	३.	४.	५.
१]	खाणाकाम	१२ [२२]	-	१२ [२२]
२]	उत्पादन व दुरुस्ती सेवा	१८०५७ [३४१४४]	२१७७ [१२७२४]	२०२३४ [४६८६८]
३]	बीज, गॅस व पाणी	२७ [५१]	१८ [४५]	४५ [९६]
४]	बांधाकाम	२७२ [४४१]	२७ [५१]	२९९ [४९२]
५]	घाऊक व किरकोळ व्यापार	७७८६ [११३२६]	३१८३ [५४२३]	१०९६९ [१६८८९]
६]	निवासगृहे व उपहारगृहे	१३४४ [२७३५]	१७४ [१४३३]	१८१८ [४१६८]
७]	वाहतूक	१२८ [८२९]	२८३ [२६९]	४११ [१०९८]
८]	साठवणूक व वखार	१७१ [५३६]	९५ [२६८]	२६६ [८०४]
९]	दळगावळग	१७२ [४८३]	१९ [३४७]	१९१ [८३०]
१०]	अर्धापरवठा, विमा, मालसत्ता व धांदोविजायक सेवा	३४४ [११२९]	२५४ [१३२६]	५९८ [२५२५]
११]	सामूहिक, सामाजिक व व्यक्तिगत सेवा	७८३८ [२४८३८]	१३७२ [१४४६०]	९२१० [३९२९८]
१२]	इतर	-	१ [२]	१ [२]
१३]	सर्व प्रमुखा उद्योग गट	३६१५१ [७६६०४]	७९०३ [३७१८८]	४४०५४ [११३७९२]

टीप :- कंसातील आकडे कामगारांची संख्या दर्शवितात.

आधार :- अर्धा व सांख्यिकी संचालनालय, मुंबई.

महत्वाच्या उद्योगानुसार बिगर कृषी आस्थापनांची संख्या.

जिल्हा :- चंद्रपूर.

अ. क्र.	उद्योग गट	उद्योग गट संके-तांक	ग्रामीण	नगरी	एकूण
१.	२.	३.	४.	५.	६.
१.	उत्पादन व सुस्ती सेवा	२ व ३	१८०५७	२१७७	२०२३४
२.	घाऊक व किरकोळ व्यापार	६[अ]	७६८६	३१८३	१०८६९
३.	सांमुहिक, सार्वजनिक व व्यक्तिगत सेवा	९	७८३८	१३७२	९२१०
४.	निवासगृहे व उपहारगृहे	६[ब]	१३४४	४७४	१८१८
५.	अर्धापुरवठा, विमा, मालमत्ता व धांदेविषयक सेवा	८	३४४	२५४	५९८
६.	वाहतूक	७[अ]	१२८	२८३	४११
७.	बांधकाम	५	२७२	२७	२९९
८.	साठवणूक व वखार	७[ब]	१७१	९५	२६६
९.	दळगदळग	७[क]	१७२	१९	१९१
१०.	विज, गॅस व पाणी	४	२७	१८	४५
११.	खाज्याकाम	१	१२	—	१२
१२.	इतर	१०	—	१	१
एकूण			३६१५१	७९०३	४४०५४

आधार :- अर्धा व सांख्यिकी संचालनालय, मुंबई.

महत्वाच्या उद्योग गटानुसार विंगर. कृषी आस्थापनांतील कारखानांची संख्या.

जिल्हा :- चंद्रपूर.

अनु. क्र.	उद्योग गट	उद्योग गट : संकेतिक	ग्रामीण	नागरी	एकूण
१.	२.	३.	४.	५.	६.
१.	उत्पादन व दुरुस्ती सेवा	२ व ३	३४१४४	२७७२७	६१८६८
२.	सांख्यिक सांख्यिक व व्यक्तिगत सेवा	९	२४८३८	१४४६०	३९२९८
३.	घाऊक व किराऊ व्यापार	६ [अ]	११३९६	५७९३	१६८८९
४.	निवासगृहे व उपहारगृहे	६ [ब]	२७३५	१४३३	४१६८
५.	अर्थपुरवठा, विमानमालमत्ता व धातुविषयक सेवा	८	११२९	१३९६	२५२५
६.	वाहतूक	७ [अ]	८२९	९६२	१७९८
७.	दळणावळ	७ [क]	४२३	३४७	८७०
८.	साठवणूक व वखार	७ [ब]	५३६	२६८	८०४
९.	बाधाकाम	५	४४१	५१	४९२
१०.	विज, गॅस व तापणी	४	५१	४५	९६
११.	खाणाकाम	१	२२	—	२२
१२.	इतर	१०	—	२	२
एकूण			७६६०४	३७१८८	११३७९२

आधार :- अर्धा व सांख्यिकी संचालनालय, मुंबई.

तक्ता क्र. ७. १५

शिवर कृषी सहकारी आस्थापना [सर्व उद्योगात एकता]

जिल्हा :- चंद्रपूर.

अनु. क्र.	वर्णन	ग्रामीण	नगरी	एकूण
१.	२.	३.	४.	५.
१.	सहकारी औद्योगिक संस्थांची संख्या	५१९	१२६	६४५
२.	विजेवर चालणा-या संस्थांची एकूण संस्थोपार्थी टक्केवारी	४३ [८.२९]	१० [७.९४]	५३ [८.३२]
३.	सहकारी औद्योगिक आस्थापनात सर्वसाधारणपणे काम करणारे कामगार			
अ]	एकूण संस्था कामगार	२६१९	१४९७	४११६
ब]	प्रती आस्थापना कामगारांची संख्या	५	१२	६

आधार :- अर्थ व सांख्यिकी संचालनालय, मुंबई.

प्रमुख उद्योग गटानुसार सहकारी औद्योगिक संस्था व रोजगार यांची संख्या.

जिल्हा :- चंद्रपूर.

अनु. क्र.	उद्योग गट	ग्रामीण		नागरी		एकूट	
		आस्था-पना	रोज-गार	आस्था-पना	रोज-गार	आस्था-पना	रोज-गार
१.	२.	३.	४.	५.	६.	७.	८.
१.	खागकाम	—	—	—	—	—	—
२.	उत्पादन व दुरुस्ती सेवा	४९	६७३	१५	३६३३	६४	१०३६
३.	विज, गॅस व पाणी	—	—	—	—	—	—
४.	बांधकाम	—	—	—	—	—	—
५.	घाऊक व किरकोळ व्यापार	१२०	२३१	३१	१७	१५१	३२८
६.	निवासगृहे व उपहारगृहे	८	३२	२	४	१०	३६
७.	वाहतूक	३	३५२	—	—	३	२५२
८.	साठवणूक व वखार	२४	४४	३	४	२७	४८
९.	दळ्यावळगा	२	४	१	१	३	५
१०.	अर्धापुरवठा, विद्या मालमत्ता व धांदेविषयाक सेवा.	९६	५०७	२२	३०७	११८	८१४
११.	सामुहिक सामाजिक व व्यक्तिगत सेवा	२१७	८७६	५२	७२१	२६९	१५९७
१२.	इतर	—	—	—	—	—	—
सर्वप्रमुख गट		५१९	२६१९	१२६	१४९७	६४५	४११६

* सहकारी उद्योग वा सहकारी संस्था आहेत कारण सहकार, प्रकाराखाली स्वयंकार्यरत उद्योग नाहीत.

आधार :- अर्थ व सांख्यिकी संचालनालय, मुंबई.

उत्पादन व दुरुस्ती सेवा या गटातील संस्थांची एकूण संख्या व नेहमी काम करणाऱ्या कामगारांची आकारमान गटानुसार संख्या.

रोजगारांचा आकारमान गट [संख्या]		गावीग		नागरी		एकूण	
१.	२.	३.	४.	५.	६.	७.	८.
		आस्था-पनाची एकूण संख्या	नेहमी काम करणाऱ्या व्यक्तींची संख्या.	आस्था-पनाची एकूण संख्या	नेहमी काम करणाऱ्या व्यक्तींची संख्या.	आस्था-पनाची एकूण संख्या	नेहमी काम करणाऱ्या व्यक्तींची संख्या.
१	३	५६३	२५८	१२२	३६५	७५५	१३२३
	३	१२८	५२४	२८	२२४	२२६	४८८
	४	२२	३२६	५७	२२८	१५६	६२४
	५	७२	३२५	५०	२५०	१३२	६४५
६	२	१२२	२३५	२२	६६१	२३१	१५२६
१०	१२	१००	१२८६	३३	३२४	१३३	१६८०
२०	४२	४८	१३६०	८	२५३	५६	१६१३
५०	त्यापेक्षा जास्त	३१	२२३२	१७	७२४२	३८	१०८७१
सर्व आकारमान गट		१२३७	८८५६	५४७	१०३२४	१७८४	१२२५०

आधार :- अर्धा व तांढियकी संचालनालय, मुंबई.

घनांकित व निरकोळ व्यापार संस्थांची एकूण संख्या व नेहमी काम करणा-या कर्मचा-यांची आकारमान गटानुसार संख्या.

जिल्हा :- चंद्रपूर.

रोजगारांचा आकारमान गट [संख्या]		ग्रामीण		नागरी		एकूण	
		आस्था-पनांची एकूण संख्या	नेहमी काम करणा-या व्यक्तींची संख्या.	आस्था-पनांची एकूण संख्या	नेहमी काम करणा-या व्यक्तींची संख्या.	आस्था-पनांची एकूण संख्या	नेहमी काम करणा-या व्यक्तींची संख्या.
१.	२.	३.	४.	५.	६.	७.	८.
१—	२	७२५	१२७२	४०८	७७०	११३३	३०१३
	३	३०७	६२१	१६३	४८९	३७०	१११०
	४	८०	३२०	९९	३९६	१७९	७१६
	५	४१	२०५	६५	३२५	१०६	५३०
६—	९	४५	३०८	४०	२७५	८५	५८३
१०—	१९	१२	१३७	१४	१७९	२६	३१४
२०—	४९	२	४६	४	११७	६	१६३
५०	त्यापेक्षा जास्त	१	५१	—	—	१	५१
सर्व गट	आकारमान	१११३	२९३०	७९३	२५५१	१९०६	५४८१

आधार :- अर्थ व सांख्यिकी संचालनालय, मुंबई.

तक्ता क्रमांक ५-१९

सांख्यिक, सामाजिक व व्यक्तिगत सेवा संस्थांची एकूण संख्या व नेहमी काम करणा-या कर्मचा-यांची आकारमान गटानुसार संख्या.

जिल्हा :- चंद्रपूर.

रोजगाराचा आकारमान गट [संख्या]	ग्रामीण	नागरी	एकूण			
	: आस्था- पनाची एकूण संख्या	: नेहमी काम करणा-या व्यक्तिंची संख्या.	: आस्था- पनाची एकूण संख्या			
		: नेहमी काम करणा-या व्यक्तिंची संख्या.	: आस्था- पनाची एकूण संख्या.			
		: नेहमी काम करणा- या/ व्यक्तिंची संख्या.				
१.	२.	३.	४.			
			५.			
			६.			
			७.			
१ — २	२७९३	३७८८	३१८	४९८	३१११	४२८६
३	३३१	९९३	७०	२१०	४०१	१२०३
४	१९७	७८८	४१	१६४	२३८	९५२
५	१५६	७८०	३५	१७५	१९१	९५५
६ — ९	३७७	२६६५	१३५	९७२	५१२	३६४४
१० — १९	२४१	३१२४	१२८	१७२३	३६९	४३७७
२० — ४९	१३२	३९०६	८४	२६५१	२१६	६५५७
५० त्यापेक्षा जास्त.	२५	४२९७	४७	७४१४	७२	११७११
सर्व आकारमान गट	४२५२	२०३४१	८५८	१३८१४	५११०	३४१५५

आधार :- अर्था व सांख्यिकी संचालनालय, मुंबई.

सर्व उद्योगगत तिनून एकत्र संस्थांची एकूण संख्या व नेहमी काम करणा-या कर्मचा-यांची आकारमान गटानुसार संख्या.

जिल्हा :- चंद्रपूर.

रोजगाराचा आकारमान गट [संख्या]		ग्रामीण		नागरी		एकूण		
१.	२.	३.	४.	५.	६.	७.		
		: आस्था-पनाची संख्या	: नेहमी काम करणा-या व्यक्तींची संख्या.	: आस्था-पनाची संख्या	: नेहमी काम करणा-या व्यक्तींची संख्या.	: आस्था-पनाची संख्या	: नेहमी काम करणा-या व्यक्तींची संख्या.	
१	—	३	४७०१	६९१८	११४४	१२८१	५८५५	८८९२
		३	८९७	२६९१	४२६	१२७८	१३२३	३९६९
		४	४५८	१८३२	२६४	१०५६	७२२	२८८८
		५	३४८	१७४०	१२२	९६०	५४०	२७००
६	—	९	६३५	४५०८	३४४	२४५७	९७२	६९६५
१०	—	१९	३९५	५०७६	२२६	२९३९	६३१	४०१५
२०	—	४९	१९१	५५४३	११७	३५३०	५०८	९०७३
५०	त्यापेक्षा जास्त.	५४	८१२१	८१२१	७३	१६६२०	१२७	२४४४१
सर्व आकारमान गट		७६७९	३६४२२	२७८६	३०५२१	१०४६५	६६९५०	

आधार :- अर्थ व सांख्यिकी संचालनालय, मुंबई.

विविध प्रकारच्या सहकारी संस्था ३० जून १९८० अखेर

जिल्हा :- चंद्रपूर.

अनु. क्र.	संस्थेचा प्रकार	संख्या
१.	२.	३.
१.	सहकारी पत संस्था	६५६
२.	सहकारी विंगर पत संस्था	५३७
३.	<u>कृषी पत संस्था</u>	
१.	जिल्हा मध्यवर्ती सहकारी बँक	१
२.	जिल्हा भू-विकास बँक	—
३.	प्राथमिक कृषी सहकारी संस्था	५१५
४.	<u>इतर</u>	
अ]	धान्य बँक	८
ब]	आदिवासी पत संस्था	१८
क]	शेतकरी सेवा संस्था	—
	<u>विंगर शोती पत संस्था</u>	
१]	औद्योगिक सहकारी बँक	—
२]	नागरी बँक व नागरी पत पेढ्या	११
३]	वैतन धारकांची संस्था	११३
४]	गिरणी व कारखाने कामगार संस्था	—
५]	थ्रिप्ट आदि पत संस्था	—
६]	भिंशनी	—
७]	इतर	—
	<u>कृषी विंगर पत संस्था</u>	
१]	कृषी पगान	१३
२]	कृषी उत्पादन व प्रक्रिया	—
३]	मत्स्यव्यवसाय	१०१
४]	पशुसंवर्धन संस्था	—
५]	सिंचन संस्था	३
६]	शोती सहकारी संस्था [फरिंग संस्था]	१७
५.	<u>कृषी प्रक्रिया</u>	
अ]	कुक्कुट पालन	—
ब]	पिक संरक्षण	—
क]	दुग्धा व्यावसाय	११३
६.	<u>इतर</u>	
अ]	भात गिरणी व तेल गिरणी	१४
ब]	जिनिंग आदि प्रोसेसिंग संस्था	४
क]	फ्लोवान संस्था	—

१.:	२.	३.
४.	<u>विगर कृषी विगर पत्र संस्था</u>	
१.	हातनांग, कामगार	२
२.	विनाकर [सुत गिरणी]	१
३.	झार औद्योगिक	५५
४.	गाहक भांडार	२१
५.	घार बांधणी	११७
६.	वेधारेखा संस्था	१
५.	<u>इतर</u>	
	अ] औद्योगिक वसाहत	१
	ब] वन	३६
	क] पाहतुक	२
	ड] छ्माई प्रक्रिया	१
	ई] प्रसिध्दी	—
	प] रुग्णालय	—
	फ] कामगार कंत्रोट	३२
	ग] जिल्हा व विभागीय सहकारी मंडळ	१
	ह] संचा	३
	म] इतर [स्वातंत्र्य सं. : सै. संस्था व ओटोमोबाईल्स]	२
	रकूमा	११९०

आधार :- जिल्हा उपनिबंधक, सहकारी संस्था, चंद्रपूर.

जिल्ह्यातील विविध [सर्व] प्रकारच्या पतपेढ्यांबाबत निवडक माहिती
 ३० जून १९८७ ला संपणा-चा वडाकिरीता.

जिल्हा :- चंद्रपूर

[सम्ये व सभासद संख्या
 हजारत]

अनु. क्र.	वा व	: ३०.६.८७
१.	२.	३.
१]	एकूण सहकारी संस्थांची संख्या	११९०
२]	एकूण सभासदांची संख्या	२५४
३]	भारणा झालेले भाग भांडवल	८१८५१
४]	<u>त्यापैकी</u>	
	अ] शासकीय	६५४४
	ब] स्वतःचा निधी	७५३०७
५]	ठेवी	२२११२७
६]	खोबते भांडवल	७०४३२०
७]	निव्वळ दिलेले कर्ज	१९५०४१
८]	<u>नफा</u>	
	अ] सहकारी संस्थांची संख्या	६११
	ब] रक्कम	६३२५
९]	<u>तोटा</u>	
	अ] सहकारी संस्थांची संख्या	५५०
	ब] रक्कम	५३६४
१०]	नफा किंवा तोटा नसलेल्या सहकारी संस्था	१२९
११]	भारणा झालेले भाग भांडवल	८१८५१

आधार :- जिल्हा उपनिबंधक, सहकारी संस्था, चंद्रपूर.

तक्ता क्र. ६.३

३०.६.१९८७ ला संपगा-या वर्गातील सहकारी बँकेचे कार्य

जिल्हा :- चंद्रपूर.

[स्पष्टे द्यावासात]

क्र.	नांव	नावाबांधी	संस्था	संस्था	व्यक्ति	भाग	राखीव	ठेकी	खोबटे	दिलेली	कर्जे
२.	३.	४.	५.	६.	७.	८.	९.	१०.	११.	१२.	
१.	जिल्हा मध्यवर्ती सहकारी बँक, चंद्रपूर.	३१	२२७	४४०	१४४८७	१२३८०	२०७०५१	१२७१५६४	६६१७२	८३०११	२९५९१
२.	सुगा जिल्हा बेरीज	३१	२२७	४४०	१४४८७	१२३८०	२०७०५१	२७१५६४	६६१७२	८३०११	२९५९१

तक्ता क्र. ६.३ [पट्टे घालू]

क्र.	नांव	त्यापैकी	वेगळे	कर्जे	थाकलेले	कर्जे				
१.	२.	३.	४.	५.	६.	७.				
१.	जिल्हा मध्यवर्ती सहकारी बँक, चंद्रपूर.	५३६५५	३१२४	५८	१२९२००	१८४९३	२०२२	४६१८५	७३०४	८३
२.	सुगा जिल्हा बेरीज	५३६५५	३१२४	५८	१२९२००	१८४९३	२०२२	४६१८५	७३०४	८३

१) जिल्हा उपनिबंधक सहकारी संस्था, चंद्रपूर.

२) कार्यालयक, जिल्हा मध्यवर्ती सहकारी बँक, चंद्रपूर.

तक्ता क्र. ६.४

-७८-

जिल्हा :- चंद्रपूर.

प्राथमिक रुग्ण संस्थांचे कार्य ३०.६.१९८५

[रुग्णे हजारत]

सभासद

अनु. क्र.	जिल्हा/ तालुका	संस्थांची संख्या	रुग्ण जाति-वाराची संख्या	रुग्ण	खातेदार सभासद	भाग	त्यापैकी	राखीव	कुर्चे	छोटे		
१.	२.	३.	४.	५.	लहान	मोठा	भांडवल	व इतर निधी	१२.	१३.		
					६.	७.	८.	९.	१०.	११.		
	रुग्ण जिल्हा येरीज	५१५	२५६२६	२५६२६	३७८४२	५०६२४	६२२३	२२७५८	१४९८	३४७९	४०३३२	१२४७०७
१.	चंद्रपूर	६२	७५५३	७५५३	१८६७	५४२८	२५८	१६३५	७९	१०७	४४२६	७२४५
२.	सुल	५२	११६८७	११६८७	६५८७	४७८८	३१२	१९२४	२३६	२६६	१६५२	१०६३८
३.	गोंडपिपरी	४६	७५२८	७५२८	२१७२	४१४२	१२००	७३२	१३	५४	११५	३६२८
४.	वरोरा	६४	१८६५३	१८६५३	४६८४	१२१८६	१४८३	५२७२	१२३	४८८	२७३८	३४३३९
५.	माद्रावती	४२	७६७६	७६७६	९८०	५६८६	१०१०	२५७२	२६	७३७	५९२८	१५९११
६.	चिजुर	३४	७५१५	७५१५	२४४२	४१४७	९२६	१८४६	२२	४३९	४२२९	१०८०३
७.	महपूरी	९०	१२७५६	१२७५६	७९९८	४१६९	५८९	२६३३	१८२	६४५	२७२३	११४५९
८.	नागमिड	३९	५९५७	५९५७	४१९३	१६३०	१३४	१४३४	१४२	१९३	१५५६	६२७९
९.	सिंदेवाडी	४२	७७९९	७७९९	४८७६	२४४७	१७६	२७३६	६८७	४१७	३१३४	१०८२५
१०.	राजुरा	३७	७५७२	७५७२	१७४३	५६२४	१३५	१९८५	-	१३३	६७६८	१२६२०

अनु: जिल्हा / : दिवेले रकम कर्ज : वेगो कर्ज : कर्जाची रकम : थाकवाली रकम
 क्र. ता. : [अल्प, मध्यम, दीर्घ] [अल्प, मध्यम, दीर्घ] : [अल्प, मध्यम, दीर्घ] : [अल्प, मध्यम, दीर्घ] : [अल्प, मध्यम, दीर्घ] : तीन वजापिक्षा कमी : तीन वजापिक्षा अधिक

१.	२.	१७.	१८.	१९.	२०.	२१.	२२.	२३.		
एकुण जिल्हा	२११६७	७०२६७	२११६७	६७६७७	२६५२०	३६९६९	११८६७	२२६७८	१७६५३	१७३२१
१. चंद्रपूर	१७११	३५२६	१७११	५७००	१८७८	२३२१	७७१९	१५१५	११२९	८०६
२. धुल	१०८२	१६५२	१०८२	४२०५	३७०९	२८०९	१३२७	२७१८	१७८२	१७८२
३. गोंडपिठरी	१०१९	१०१५	१०१९	१८८७	१७३३	११६७	५२५	७३३	११९८	७३७
४. खरोरा	२२८१	२७३७	२२८१	१८७१७	७५७२	१२६३५	२१०२	७१३७	२७७०	५७९८
५. आत्रापती	२१०१	५९२८	२१०१	७१६०	१८६१	३०३१	१२८१	२६११	५८०	७२०
६. चिपुर	७५२९	७२२९	७५२९	६०२८	२०८९	२२९६	८७३	१३६३	१२१६	९३३
७. चम्हारी	२५७५	२७९३	२५७५	६५६२	७२८१	३३९५	१९००	१८९०	२३८१	१७०५
८. नागझिडे	१३७२	१७५६	१३७२	३६५६	१९६१	१७५३	१२२९	१२१२	७३२	५७१
९. सिदेवाही	२१०२	३१३७	२१०२	७९६५	२५३७	२५१६	१२०५	१५३५	१३२९	९८१
१०. रापुरा	१७१५	६६१७	१७१५	९७०३	२२७२	५०७६	१३७२	३६२५	१२००	१७२२

आधार :- जिल्हा अतिरिक्त, लडकरी संस्था, चंद्रपूर.

जिल्हातील प्राथमिक कृषी सहकारी संस्था मार्फत दिलेली मिळू लॅ ३०.६.१९८७ ला संमम-या

जिल्हा : चंद्रपूर.

[रुपये हजारत]

अनु. क्र.	जिल्हा / तालुका	रुग्णा	गडू	भात	ज्वार कर्णाय धान्य वाजरी मका इ.	डाळी	इतर	कापूस	गळीता- ची धान्ये	ऊस	ताग	इतर
१.	२.	३.	४.	५.	६.	७.	८.	९.	१०.	११.	१२.	१३.
	जिल्हा रुग्णा	३९६७१	-	१३५५५	७१००	१०	-	२१५७१	-	-	-	७०५
१.	चंद्रपूर	७३७८	-	७१०	१३५	-	-	३३५९	-	-	-	१७७
२.	मुल	१६३२	-	१६३२	-	-	-	-	-	-	-	-
३.	गोंडविपरी	९७३	-	८७५	-	-	-	६८	-	-	-	-
४.	वरोरा	९६२६	-	५८	२५५९	१०	-	६९९९	-	-	-	-
५.	भाद्रावती	५६३१	-	७१२	३८२	-	-	७५३७	-	-	-	-
६.	चिपुर	७११६	-	२५३७	-	-	-	१३१८	-	-	-	२६१
७.	प्रम्वहुरी	२७६३	-	२७६३	-	-	-	-	-	-	-	-
८.	नागभिड	१७१७	-	१७१७	-	-	-	-	-	-	-	-
९.	सिंदेगाही	३१२०	-	३१२०	-	-	-	-	-	-	-	-
१०.	राजुरा	६३७८	-	३७	१०२७	-	-	५३६०	-	-	-	-

आधार :- जिल्हा उपनिबंधक, सहकारी संस्था, चंद्रपूर.

जिल्हातील शेतकरी सेवा सहकारी संस्था मार्फत विविध पीक क्षेत्रे
३० जुन १९८७ ला लागू-या कारकिर्दीत.

जिल्हा :- चंद्रपूर

[रुपये हजारत]

अनु. क्र.	जिल्हा/सकृगा	सकृगा	अन्नधान्ये	गडू	भात	ज्वार	डाळी	हतर	कासा	गलीताची धान्ये	अस	ताग व पेस्टा	हतर
१.	२.	३.	४.	५.	६.	७.	८.	९.	१०.	११.	१२.	१३.	
	सकृगा जिल्हा												
१.	चंद्रपूर												
२.	जुल												
३.	गोंडपिठरी												
४.	बरोरा												
५.	बाद्रायती												
६.	चिपुर												
७.	प्रसवूरी												
८.	नागझिड												
९.	सिदिवाही												
१०.	रामुरा												

टीप :- जिल्हातील शेतकरी सेवा संस्था नाहीत. करीता तक्ता निरंक आहे.
आधार :- जिल्हा उपनिबंधक, सहकारी संस्था, चंद्रपूर.

तक्ता क्र. ६.५.३

जिल्ह्यातील आदिवासी सहकारी संस्था यांचे जिल्हेरी पीक कर्जे
३० जून १९८७ ला संपल्या-या वसाहतीत.

जिल्हा :- चंद्रपूर.

[रुपये हजारान्त]

अनु. क्र. जिल्हा / तालुका		संस्था	अन्नधान्ये									
		गहू	भात	ज्वार बगीचे धान्ये [ज्वारी, पाजरी, नका इ.]	डाळी	इतर	कापूस	गळीताची धान्ये	ऊस	ताग व पेस्टा	इतर	
१.	२.	३.	४.	५.	६.	७.	८.	९.	१०.	११.	१२.	१३.
<u>संस्था जिल्हा</u>												
	पेरीज	१०९३०	-	६८५५	३२२	-	१७२	३५२१	-	-	-	-
१.	चंद्रपूर	-	-	-	-	-	-	-	-	-	-	-
२.	कुल	-	-	-	-	-	-	-	-	-	-	-
३.	गोंडपिरी	२०२	-	१९८	-	-	४	-	-	-	-	-
४.	वरोरा	१८५२	-	७५	८७	-	-	१६९०	-	-	-	-
५.	भाद्रापती	१२०३	-	४१८	-	-	७८	७०७	-	-	-	-
६.	चिचुर	२५५०	-	२४६०	-	-	९०	-	-	-	-	-
७.	प्रस्थपुरी	-	-	-	-	-	-	-	-	-	-	-
८.	नागमिड	२११२	-	२११२	-	-	-	-	-	-	-	-
९.	सिद्धेवाही	१५३८	-	१५३८	-	-	-	-	-	-	-	-
१०.	रापुरा	१७७३	-	४७	२३५	-	-	११२४	-	-	-	-

आधार :- जिल्हा उपनिबंधक, सहकारी संस्था, चंद्रपूर.

जिल्हा आणि ग्रामीक गणन संस्थाचे कार्य जन १९८७ ला
संपणा-वा वजाफरीता.

जिल्हा - कोल्हापूर.

[समये हजारात]

अ. क्र.	जिल्हा/तालुका	संस्थांची संख्या	संस्थांची संख्या	खोबते भांडवल	खारेदीची किंमत	विहीची किंमत	कृषी उत्पादनाची किंमत	उत्पादन	गणनेच्या वस्तु	उप-भोग्य वस्तु	स्वतःच्या मालकीचे म्हणून	एकूण	भात व तांदूळ	गहू	हतर अन्नधान्ये
१.	२.	३.	४.	५.	६.	७.	८.	९.	१०.	११.	१२.	१३.	१४.	१५.	१६.
	जिल्हास्तरीय [अध्यापक] संस्था	१	७१३	५०७७	-	२६००	-	१२८३३	७१	१२८७४	-	-	-	-	-
	एकूण ग्रामीक संस्था	१२	७५१७	१७७१०	३६५०	२७७७७	१९१६८	७७५५७	८३५१	५५९०५	-	१०५	-	-	-
<u>तालुका खारेदी व विही संघ</u>															
१.	चंद्रपूर	१	७७३	२६१२	-	३५६७	२९८१	६६५१	५०१७	११६६५	-	-	-	-	-
२.	सुल	१	६१७	१९८७	-	३५५३	३६०९	७१६२	-	७१६२	-	-	-	-	-
३.	गोंडपिपरी	१	५९१	१७८३	९९	९५	१७७	७०७	-	७०७	-	१०५	-	-	-
४.	बरोरा	२	११९७	१२९०	-	१०८८	२०५२	३८२७	-	३८२७	-	-	-	-	-
५.	नाद्रावती	१	६९०	१५८०	-	१६१३	२७९९	५२३६	२५	५२६१	-	-	-	-	-
६.	चिचुर	१	३६३	८५०	-	२०९८	१०५	२११९	-	२११९	-	-	-	-	-
७.	ब्रह्मपुरी	१	६७९	११०२	-	३५९२	९३७	७६८०	४९०	५१७०	-	-	-	-	-
८.	नागनिड	१	७५७	१७२६	२७	-	-	१	-	१	-	-	-	-	-
९.	सिंदेवाही	१	९७३	११७७	-	१२२८	५५६	५७६	२८२२	३३९८	-	-	-	-	-
१०.	राजपुरा	२	११७०	३९३९	३५२७	७९७३	५९५५	१६८९५	-	१६८९५	-	-	-	-	-

अनु. : जिल्हा / कृषी उत्पादनाची विक्री
क्र. तालुका [अडते व जालक म्हणून]

शैतीला आवश्यक वस्तुंची विक्री
: [अडते व जालक म्हणून]

कामपुस : गजी : डाळी : इतर : एकूण : खाते : विभाग : कृषी : इतर : एकूण : उपभोग्य वस्तुंची
ताची अजारे एकूण विक्री
घातले

१.	२.	१५.	१६.	१७.	१८.	१९.	२०.	२१.	२२.	२३.	२४.	२५.
जिल्हा स्तरीय [मध्यती] संस्था	-	-	-	-	-	-	-	-	-	-	-	-
एकूण प्राथमिक पंजन संस्था	-	-	-	-	-	१०५	८५५५	५६७	३८	१२५२	१०४०२	-
<u>तालुका खरेदी व विक्री संघ</u>												
१. चंद्रपूर	-	-	-	-	-	-	७७३	-	-	४५७	२३०	-
२. झुल	-	-	-	-	-	-	३५५१	२	-	-	३५५३	-
३. गोंडपिपरी	-	-	-	-	-	१०५	११४	-	-	-	११४	-
४. वरोरा	-	-	-	-	-	-	१०४९	२१५	६	१७९	१४४९	-
५. भाद्रावती	-	-	-	-	-	-	१४२१	२६१	१७	४५६	२१५५	-
६. चिमुर	-	-	-	-	-	-	८७७	८९	१५	१६०	११४१	-
७. व्रमहपुरी	-	-	-	-	-	-	-	-	-	-	-	-
८. नागभिड	-	-	-	-	-	-	-	-	-	-	-	-
९. सिंदेवाही	-	-	-	-	-	-	१०६०	-	-	-	१०६०	-
१०. राजुरा	-	-	-	-	-	-	-	-	-	-	-	-

उपलब्ध नाही

आधार :- जिल्हा उपनिबंधक, सहकारी संस्था, चंद्रपूर.

जिल्ह्यातील विंगर शोती सहकारी वत संस्थांचे कार्य ३० जून १९८७ या वर्षाकरीता

जिल्हा - चंद्रपूर.

[रुपये हजारात]

अनु. क्र.	प्रकार	संस्था	सभासद	भाग	राखीव	ठेवी	खोळते	कर्ज	अग्रिम	वाला	येणे	थाकित
१.	२.	३.	४.	५.	६.	७.	८.	९.	१०.	११.	१२.	

प्राथमिक सहकारी बँक

१.	नागरी बँक	१	१२८८	२५८	-	-	३१५	-	-	-	-
२.	कर्मचारी वतपेढी आगि इतर	११३	२५७५२	२३८४४	१७४१	७१७२	७२४२१	७३८२०	५६२४६	८५१३२	५८५

इतर विंगर शोती

१.	नागरी बँक	}										
२.	कर्मचारी वतपेढी											
३.	इतर [नागरी वतपेढी]											

आधार :- जिल्हा उपनियंताक सहकारी संस्था, चंद्रपूर.

जिल्ह्यातील उत्पादक आस्थापना व सामाजिक सेवा सहकारी संस्थोची आढेवारी
३० जून १९८७ ला संपत्ती-या वर्गाकरीता

जिल्हा :- चंद्रपूर.

[स्ये हजारात]

अनु. क्र.	संस्थोचा प्रकार	संस्था: सभासद	भाग : भांडवल व इतर निधी	राखीव	खोळते
१.	२.	३.	४.	५.	६.
१. उत्पादक आस्थापना					
१.	साखार कारखाने			निरंक	
२.	इतर कृषी प्रक्रिया संस्था [भातगिरणी, कॉटन जिनिंग, तेलगिरणी]	१८	३८८६	१४२४	उ. ना. २०५१०
३.	विणकर संस्था	९	१०२६	५४१	३८५ १४९५
४.	सुत गिरणी	१	२११२	११६५	३१ ११९६
५.	इतर औद्योगिक सहकारी संस्था	५२	१०७६०	१९८२	१५७२ ११३४८
६.	दुग्धा उत्पादक संस्था/संघटना	११३	८२६३	१७६	३४८ ३१८९
७.	मत्स्य व्यवसाय सहकारी संस्था	१०१	१४०११	८०१	५९० २५३५
८.	सहकारी शेती संस्था	१७	५३६	५५	३३ ४१२
९.	उपसा सिंचन सहकारी संस्था	३	२३५	५	— ३६
१०.	जंगल कामगार सहकारी संस्था	२६	३४४९	९३	७१ ६९४६०
११.	इतर	३	४०२	३३	२२८ ७३३
२. सामाजिक सेवा					
१.	ग्राहक भांडार [ग्राहकीक व मध्यवर्ती]	२१	१५४५२	६७७	७४० २३०१
२.	गृह निर्माण सहकारी संस्था	११७	६४१६	१३३९	२८७ २४६१३
३.	कामगार कंत्राट सहकारी संस्था	३२	१८५८	२३६	१०४ १६३८
४.	पणन संस्था	१३	८१३०	३५८१	उ. ना. २२४५६
५.	वाहतुक संस्था	२	२६	२१	उ. ना. ५८
६.	औद्योगिक वसाहत	१	१५६	—	— —
७.	जिल्हा देवारेखा संस्था	१	६५८	—	— —
८.	जिल्हा सहकारी भंडार	१	६५४	—	— —
९.	इतर [संघ]	३	७४	—	— —

आधोर :- जिल्हा उपनिबंधक, सहकारी संस्था, चंद्रपूर.

जिल्ह्यातील उत्पादक आस्थापना व सामाजिक सेवा सहकारी संस्था
घांनी केलेले कार्य, ३० जून १९८७ ला संपगा-या वळविरिता.

जिल्हा :- चंद्रपूर

अनु. क्र.	सहकारी संस्थेचा प्रकार	बा. व.	परिमाण	साध्य
१.	२.	३.	४.	५.
१]	साखार कारखाने	१] उसाचे गळीत		
		अ] उसाचे वजन	"०००" टनामध्ये	—
		ब] मूल्य	रुपये लाखांत	—
		२] साखारेचे उत्पन्न		
		अ] साखारेचे वजन	००० टनामध्ये	—
		ब] मूल्य	रुपये लाखांत	—
२]	प्राथमिक विणकर संस्था	१] चालू हातभाग	संख्या	१७१
		२] खारेदी	रुपये लाखांत	१०.०२
		३] उत्पादन	"	१०.००
		४] विक्री	"	१०.८०
३]	सुत गिरण्या	१] धोटेयाची संख्या	संख्या	—
		२] तयार झालेला धागा	००० टनामध्ये	—
४]	इतर औद्योगिक संस्था	१] खारेदी	रुपये लाखांत	१६.११
		२] उत्पादन	"	३७.१८
		३] विक्री	"	३६.९७
५]	दूग्धा व्यवसाय सहकारी संस्था	१] खारेदी	रुपये लाखांत	७२.३०
		२] विक्री	"	७३.७०
६]	मच्छिमारी [प्राथमिक व मध्यवर्ती]	१] पकडलेले प्रासे [मूल्य]	रुपये लाखांत	१७.०३
		२] विक्री [मूल्य]	"	१८.००
७]	सामुहीक शेती	१] कसलेली जमीन	हेक्टर	६६७
		२] उत्पन्न	रुपये लाखांत	२.७८
८]	उपसासिंचन संस्था	१] ओलीता खालील आणलेली जमीन	हेक्टर	१५३
९]	जंगल कामगार	१] दिलेल्या कामाची संख्या	—	—
		२] गोळा केलेल्या वन उत्पन्नाचे मूल्य	रुपये लाखांत	१५३.०५
१०]	घाऊक ग्राहक धांडार	१] खारेदी	रुपये लाखांत	७५.४१
		२] विक्री	"	५१.११
११]	प्राथमिक ग्राहक धांडार	१] खारेदी	"	१०.१८
		२] विक्री	"	१०.०२
१२]	गृहनिर्माण संस्था	१] चालू वर्षात बांधलेल्या घारांची गाळ्याची संख्या	संख्या	१३७
१३]	कामगार कंत्राट संस्था	१] वर्षात केलेल्या कामाची संख्या	संख्या	१०१५
		२] केलेल्या कामाचे मूल्य	रुपये लाखांत	४१.५१
		३] दिलेली मजुरी	रुपये लाखांत	१८.८०

अर्थधार :- जिल्हा उपनिबंधक, सहकारी संस्था, चंद्रपूर.

निम्नलिखित बाजारपेठाची, तालुकावार माहिती ३०.६.१९८७ ला संगणक-मा वार्ताकरीता

जिल्हा - चंद्रपूर

[परिमाण टनामध्ये, मूल्य हजारात]

अनु. क्र.	बाजारपेठाचे नाव	तालुका	बाजारपेठा	भात		तांदूळ		ज्वारी		गहू		तर		हरभारा	
				परिमाण	मूल्य	परिमाण	मूल्य	परिमाण	मूल्य	परिमाण	मूल्य	परिमाण	मूल्य	परिमाण	मूल्य
१.	२.	३.	४.	५.	६.	७.	८.	९.	१०.	११.	१२.	१३.	१४.	१५.	१६.
१.	चंद्रपूर	चंद्रपूर	कृ. ऊ.	-	-	७८	२५७	१७६	२८६	४०	२४	२८	२६७	१३	४८
२.	मुल	मुल	"	११२५३	२३०९०	-	-	५३४	७९२	-	-	३५	१८५	१८	६१
३.	गोंडपिगरी	गोंडपिगरी	"	-	-	-	-	-	-	-	-	-	-	-	-
४.	वरोरा	वरोरा	"	१००७	१९१२	१०	३५	१७४६	२५७६	६४	१४४	१०६७	६५३३	११५	४६२
५.	भाद्रापती	भाद्रापती	"	-	-	-	-	-	-	-	-	-	-	-	-
६.	चिसुर	चिसुर	"	२	४	६	२१	५	८	३०	६७	३१	१८०	१	५
७.	ब्रम्हपूरी	ब्रम्हपूरी	"	४२२४	७३५८	४३०	१२९०	४२	५३	९२१	१८१३	१२६	६७२	१२८	४११
८.	नागभिड	नागभिड	"	१२६९७	२८४२२	-	-	-	-	-	-	-	-	-	-
९.	सिंदेवाही	सिंदेवाही	"	१२७९	२५५९	-	-	-	-	-	-	-	-	-	-
१०.	राजुरा	राजुरा	"	४२	१०५	१६	४८	१०	९	१०	२३	३२	१६	-	-
एकुण जिल्हा बेरीज				३०५०४	६३४५०	५४०	१६५१	२५१३	३७२४	१०६५	२१४१	१३१९	७८४३	२७५	९८७

तक्ता क्र. ६.१० [पुढे चाल]

-८९-

अनु. क्र.	बाजार	तालुका	वार्षिक आवक													
			गुण	उडीद	कुलथा	तिळ	जवस	कापस	शकुण	गुण	गुण	गुण	गुण	गुण		
१.	२.	३.	१७.	१८.	१९.	२०.	२१.	२२.	२३.	२४.	२५.	२६.	२७.	२८.	२९.	३०.
१.	चंद्रपूर	चंद्रपूर	१४१	५९०	२६२	११९०	८८	१७२	१२७	१४६५	१६८	१५५३	१४९५	८६०९	२६१६	१४५३१
२.	मुल	मुल	७३	७२८	१३४	५८४	११२	२१८	३	३३	२१	१४०	—	—	१२१८६	२५८३१
३.	गोंडपिपरी	गोंडपिपरी	—	—	—	—	—	—	—	—	—	—	—	—	—	—
४.	वरोरा	वरोरा	७२	२८६	४	१५	१२	३३	११६६	१२७९७	६२०	५२१४	१५८२३	८३९३२	२१७१३	११३६२६
५.	धाद्रावती	धाद्रावती	—	—	—	—	—	—	—	—	—	—	—	—	—	—
६.	चिसुर	चिसुर	२	९	—	—	—	—	८	८२	६४	५४०	५५०	३०१३	६२९	३९२२
७.	ब्रम्हपुरी	ब्रम्हपुरी	३४८	१४२४	३१९	१२८२	३५	५३	—	—	७	५१	—	—	६५८०	१४४०७
८.	नागशिड	नागशिड	—	—	—	—	—	—	—	—	—	—	—	—	१२६९७	२८४२२
९.	सिंदेवाही	सिंदेवाही	—	—	—	—	—	—	—	—	—	—	—	—	१२७९	२५५९
१०.	राजुरा	राजुरा	६२८	४७०	८७	३८०	—	—	१५	६७	१२	९१	३८६२	२०७३०	४२१४	२१९३९
शकुण जिल्हा बेरीज			७६४	३५०७	८०९	३४५१	२५४	४७६	१३१९	१४१४४	८९२	७५८९	२१७३०	११६२८४	६१९८४	२२५२४७

आधार :- जिल्हा उपनिबंधक, सहकारी संस्था, चंद्रपूर.

तक्ता क्र. ६. ११

--१०--

सावकारांची संख्या आणि दिलेल्या अग्रिम कर्जाबाबतची माहिती ३० जून १९८१
या वर्षाकरीता.

जिल्हा :- चंद्रपूर

[रू.ये हजारात]

अ.क्र.	जिल्हा/तालुका	सावकारांची संख्या	व्यापा-यांना दिलेली अग्रिम कर्जे	गैर व्यापा-यांना दिलेली अग्रिम कर्जे	एकूट
१.	२.	३.	४.	५.	६.
	एकूट जिल्हा बेरीज	१३७	६६७	१०२५७	१०९२४
१.	चंद्रपूर	३८	१७१	३४३	५१४
२.	मुल	७	—	३५	३५
३.	गोंडपिंपरी	३	—	—	—
४.	वरोरा	२	—	३३४	३३४
५.	भाद्रावती	२	—	४६	४६
६.	चिसुर	२४	२८२	३४८७	३७६९
७.	ब्रम्हपूरी	१७	२१४	२७३७	२९५१
८.	नागभिड	२३	—	—	—
९.	सिंदेवाही	१९	—	३२७३	३२७३
१०.	राजुरा	२	—	२	२

आधार :- जिल्हा उपनिबंधक, सहकारी संस्था, चंद्रपूर.

सार्वजनिक व अर्थसहाय्यीत संस्थां मार्फत उपलब्ध असलेल्या वैद्यकिय सुविधांची तालुकावार माहिती
१९८३ चा वर्षावरील.

जिल्हा :- चंद्रपूर.

अ. क्र.	जिल्हा/तालुका	संख्या	रुग्णा-लये	दवा-खाने	पुस्त-केंद्रे	ग्रा. आ. केंद्रे	डॉक्टर	वैद्य	परि-चा-रीका	एकजा	स्त्रिया	मूले	पुरुष	स्त्रिया	मूले	पुरुष	स्त्रिया	मूले
१.	२.	३.	४.	५.	६.	७.	८.	९.	१०.	११.	१२.	१३.	१४.	१५.	१६.	१७.	१८.	
	एकजा जिल्हा																	
	चेरीज	११	१२	२७	५८	१०१	१४	४७८	२६०	४२३	११०	५	१७	७	४४४	४४१	३५१	
१.	चंद्रपूर	२	१	३	७	३३	३	१२१	३७२	१८७	२०	५	२	७	१५७	१२२	१२४	
२.	मूल	१[ग्रा. रु.]	५	३	८	२	१	४१	७८	४२	१०	x	१	x	३२	३३	३१	
३.	गोंडपिडरी	१	३	१	४	७	३	३८	५४	२६	१०	x	१	x	२२	२०	१८	
४.	वरोरा	१[ग्रा. रु.]	२	७	४	७	—	३२	६०	३०	१०	x	१	x	२४	३१	२८	
५.	भद्रावती	१[ग्रा. रु.]	३	१	५	५	१	३२	५४	२६	१०	x	१	x	२४	३४	३२	
६.	चिमूर	१[ग्रा. रु.]	—	४	६	८	२	४४	६६	३४	१०	x	१	x	५२	६३	५०	
७.	ब्रम्हपूरी	१[ग्रा. रु.]	—	३	५	७	—	३८	७२	४२	१०	x	१	x	३१	१८	१३	
८.	नागझिड	१[ग्रा. रु.]	१	१	५	६	२	३३	६०	३०	१०	x	१	x	२०	२१	१३	
९.	तिदेवाही	१[ग्रा. रु.]	१	२	६	१०	१	३६	६६	३४	१०	x	x	x	४५	३५	३५	
१०.	राजुरा	१[ग्रा. रु.]	३	२	८	२	१	६३	७८	४२	१०	x	१	x	२३	२४	२०	

टीप :- x अशी चिन्हाने दाखविलेली रुग्ण हजारांचे रुमी आहेत.

आधार :- १] जिल्हा स्नायु अधिकारी, जि.प. चंद्रपूर. २] जिल्हा शाल्य चिकित्सक, सामान्य रुग्णालय, चंद्रपूर.
३] जिल्हा क्षय अधिकारी, चंद्रपूर. ४] वैद्यकिय अधिकारी, मा.से. सधा/ब्रम्हपूरी.

नोंदणी केलेल्या जन्म व मृत्यूंची संख्या १९८६ या वर्षाकरीता.
जिल्हा :- चंद्रपूर.

अ. क्र.	तहसील	संस्था	नोंदलेल्या जन्माची संख्या	नोंदलेल्या मृत्यूंची संख्या	बाळ मृत्यूंची संख्या
१.	२.	३.	४.	५.	६.
७.	८.	९.	१०.	११.	१२.
	जिल्हा	सकूट	११८६१	२४९७९	४४१७
	जिल्हा	गांभीर्य	७९८७	१६७७६	३३७२
	जिल्हा	नागरी	४३२९	८२०३	१०३८
१.	चंद्रपूर	सकूट	४२०१	३६९७	७४९
		गांभीर्य	६६१	६०७	१६१
		नागरी	३५४०	३०९०	५८८
२.	सुल	सकूट	९१४	८४७	३९५
		गांभीर्य	९१४	८४७	३९५
		नागरी	-	-	-
३.	गोंडपिपरी	सकूट	७१५	६५३	२६०
		गांभीर्य	७१५	६५३	२६०
		नागरी	-	-	-
४.	वरोरा	सकूट	११४६	११४२	३२९
		गांभीर्य	५४२	५०३	१०४
		नागरी	६३४	६३६	२२५
५.	भाद्रावती	सकूट	७५०	६०६	२६५
		गांभीर्य	४३४	५९९	२५४
		नागरी	३१६	७	१११
६.	चिमूर	सकूट	११०८	९३८	३८६
		गांभीर्य	११०८	९३८	३८६
		नागरी	-	-	-
७.	ब्रम्हपूरी	सकूट	११६८	१०५५	४३४
		गांभीर्य	११६८	१०५५	४३४
		नागरी	-	-	-
८.	नागझाड	सकूट	९३८	८९३	४१४
		गांभीर्य	९३८	८९३	४१४
		नागरी	-	-	-
९.	तिदिवाही	सकूट	१०२४	९६३	४२७
		गांभीर्य	१०२४	९६३	४२७
		नागरी	-	-	-
१०.	राजुरा	सकूट	११३४	१०६८	३५४
		गांभीर्य	९८५	९३१	३५४
		नागरी	१३९	१३७	०

आधार :- उपसंचालक, आरोग्य सेवा [आ मा जी आ] पृ.१०.

तक्ता क्र. ७.३

विविध कारणांनुसार मृत्युंची संख्या १९८६ या वर्षाकरिता.

जिल्हा :- चंद्रपूर.

अनु. क्र.	हिवतापः	पटकीः	देवीः	क्षायः	त्यापो- निधा	अमांश अतिसार व गुल्मो	हृदय- विकार	विजाय- ज्वर	कर्क रोग	शक्लन- क्रिये संबंधाने रोग	आत्म- हत्या	अपघात रहदारीः	इतर कारणे	एकूण मृत्युः	
१.	२.	३.	४.	५.	६.	७.	८.	९.	१०.	११.	१२.	१३.	१४.	१५.	
१-	-	-	-	२७७	७०	१३२	३१४	६२	१०५	४४१	३४	३९	२८०	६००८	७७६२

आंधार :- उपसंचालक, आरोग्य सेवा [आ मा जी आ] पूर्ण.

माता बाल संगोपन कार्यक्रमांतर्गत लस टोचणी १९८६-८७ करिता.

जिल्हा :- चंद्रपूर.

क्र. क्र.	जिल्हा/तालुका	गाजीगा नागरी एकूण	त्रिगुणी लस [तिमरा डोत] डी.पी.टी.	पोलिओ	पी.सी.जी.	गोवर	द्विगुणी [डी.टी.]	विषाज्वर	धानुवृत्त. लस	१० वर्षी	१६ वर्षी	गरौदर गाता.
१.	२.	३.	४.	५.	६.	७.	८.	९.	१०.	११.	१२.	
	एकूण जिल्हा घेरीज	गाजीगा नागरी एकूण	२४६२८ ५४९२ ३०१२०	२५५७८ ५३५५ ३०९३३	३७६६० ६७३७ ४४३९७	३५७७६ ५२७० ४१०४६	३०३७७ ७३७८ ३७७२५	५७९७५ ८३५२ ६६३३७	४५९६२ ८९५८ ५४९२०	२८६५१ ७६२४ ३६२७५	३४७७९ ४११३ ३८८९२	
१.	चंद्रपूर	गाजीगा नागरी एकूण	२४०३ २८०३	२७०१ २७०१	३९४५ ३९४५	३९०३ ३९०३	२९०० २९००	४७९३ ४७९३	५२४७ ५२४७	२८२९ २८२९	३४१६ ३४१६	
							उपलब्ध नाही					
२.	सुल	गाजीगा नागरी एकूण	३२६० —	३३३० —	४८०० —	४०२५ —	२२५२ —	६३८८ —	५०१५ —	१९५२ —	४३१८ —	
३.	गोंडपिपरी	गाजीगा नागरी एकूण	२१५३ —	१९३४ —	२६२१ —	३०९१ —	२२६२ —	४९१८ —	४३३७ —	२८८० —	३२६० —	
४.	बरोरा	गाजीगा नागरी एकूण	२१५३ २२४७	१९३४ १८४८	२६२१ ३२२५	३०९१ ३५७७	२२६२ ४०१७	४९१८ ३८३२	४३३७ २९४७	२८८० २४७५	३२६० २८९१	
							उपलब्ध नाही					
५.	भाद्रावती	गाजीगा नागरी एकूण	२८३७ —	३१९१ —	३५७० —	२६५६ —	२२९५ —	६२११ —	४५३५ —	२२५६ —	३७२२ —	
६.	चिपुर	गाजीगा नागरी एकूण	२४२३ —	२१२४ —	३५७३ —	३१७१ —	२५७८ —	५३९२ —	४५५० —	२९०३ —	३१३४ —	
७.	ब्रम्हपुरी	गाजीगा नागरी एकूण	२३४२ —	१९६८ —	३५७७ —	२८७१ —	३२६६ —	६१८० —	५२६८ —	३४०१ —	३१०८ —	

तक्ता क्र. ७.४ [पुढे घाल]

-२५-

१.	२.	३.	४.	५.	६.	७.	८.	९.	१०.	११.	१२.
८.	नागझिड	गा. मी. नागरी	२१०२	२१०५	२६९०	३१०४	२३८८	५५२५	३९२४	२५२३	३०६४
		रकुंग	२१०२	२१०५	२६९०	३१०४	२३८८	५५२५	३९२४	२५२३	३०६४
९.	तिंदेवाही	गा. मी. नागरी	१९६१	२७६३	३१६७	२९८५	५०४६	६५६५	३५५६	२६०८	३१९४
		रकुंग	१९६१	२७६३	३१६७	२९८५	५०४६	६५६५	३५५६	२६०८	३१९४
१०.	राजुरा	गा. मी. नागरी	२४९३	३६१४	६१९२	६३९३	३३६६	८१६४	६६०३	४०६५	४६४२
		रकुंग	२४९३	३६१४	६१९२	६३९३	३३६६	८१६४	६६०३	४०६५	४६४२

टीप :- तालुकाबिहाय नागरी विभागाची माहिती उपलब्ध नसल्यामुळे ती जिल्हाकरीता रकुंग अशी दर्शविली आहे.

आधार :- जिल्हा स्वास्था अधिकारी, जि. व. चंद्रपूर.

जिल्हातील कुटुंब नियोजना केंद्राची सुख्या २३ मार्च १९८७ अखेर

जिल्हा :- चंद्रपूर.

अ.क्र.	जिल्हा/तालुका	एकुण गांभीर्य नागरी	२१ मार्च १९८७ वरील असलेल्या कु. नि. कें. संख्या.	पुरुषा संख्या	स्त्रिया संख्या	एकुण	सुप पेंशनरी [आय. न. ती. डी.] लावलेल्यांची संख्या.	जनसंख्या जोडण्याची संख्या.
१.	२.	३.	४.	५.	६.	७.	८.	९.
	एकुण जिल्हा	एकुण गांभीर्य नागरी	१६	६४३४	७८३४	१४२६८	१०६११	११६८३३
			१२	५२७७	५९०८	१११८५	८९७१	८६७६०
			४	११५७	१९२६	३०८३	१६४०	३००७३
	तालुका							
१.	चंद्रपूर	एकुण गांभीर्य नागरी	३	१६५१	२३६८	४०१९	२१७४	३३८८७
			१	६६९	६१४	१२८३	९७३	८६५८
			२	९८२	१७५४	२७३६	११७१	२५२२९
२.	मुल	एकुण गांभीर्य नागरी	१	६१४	५३२	११४६	१०९३	७५२०
			१	६१४	५३२	११४६	१०९३	७५२०
			—	—	—	—	—	—
३.	गोंडपिपरी	एकुण गांभीर्य नागरी	१	८२२	३९३	१२१५	४९६	७६६४
			१	८२२	३९३	१२१५	४९६	७६६२
			—	—	—	—	—	—
४.	वरोरा	एकुण गांभीर्य नागरी	२	४९७	६३९	११३६	१४१२	९४८१
			१	४२३	५१२	९३४	१०१५	५७५१
			१	७५	१२७	२०२	३९७	३७३०
५.	भाद्रावती	एकुण गांभीर्य नागरी	१	५९९	६१९	१२१८	१६६८	९२०४
			१	५९९	६१९	१२१८	१६६८	९२०४
			—	—	—	—	—	—
६.	घिमुर	एकुण गांभीर्य नागरी	१	२२०	७२१	९४१	१०४०	९४५७
			१	२२०	७२१	९४१	१०४०	९४५७
			—	—	—	—	—	—
७.	ब्रह्मपुरी	एकुण गांभीर्य नागरी	१	३७२	६३१	१००३	९०३	१०३६७
			१	३७२	६३१	१००३	९०३	१०३६७
			—	—	—	—	—	—
८.	नागभिड	एकुण गांभीर्य नागरी	१	२३१	५१५	७४६	३७०	७५१९
			१	२३१	५१५	७४६	३७०	७५१९
			—	—	—	—	—	—
९.	सिंदेवाही	एकुण गांभीर्य नागरी	१	२८१	४९०	७७१	३५०	८३५३
			१	२८१	४९०	७७१	३५०	८३५३
			—	—	—	—	—	—
१०.	साजुरा	एकुण गांभीर्य नागरी	४	१०४७	९२६	१९७३	१११३५	१३३७६
			३	९४७	८८१	१८२८	११०६३	११२६३
			१	१००	४५	१४५	७२	२११४

आधार :- जिल्हा स्वास्था अधिकारी, जि. प. चंद्रपूर.

१९८१ च्या जनगणनेनुसार तालुकावार साक्षरता.
जिल्हा :- चंद्रपूर.

अ.क्र.	जिल्हा/ तालुका	एकूण गा.गा.नागरी	साक्षरांची संख्या [हजारात]				साक्षरतेची तक्केवारी	
			पुरुष	स्त्रिया	एकूण	पुरुष	स्त्रिया	एकूण
१.	२.	३.	४.	५.	६.	७.	८.	९.
	चंद्रपूर जिल्हा	एकूण	३७३	१८४	५५७	५१.४३	२६.४९	३९.२३
		गा.गा.नागरी	२८५	१२७	४१२	४७.७८	२२.०९	३५.१२
			८८	५७	१४५	६८.२४	४८.२८	५८.७८
<u>तालुके</u>								
१.	चंद्रपूर	एकूण	१४९	७८	२२७	५२.५८	२९.१५	४१.२२
		गा.गा.नागरी	८१	३४	११५	४४.२३	१९.३७	३२.०३
			६८	४४	११२	६७.६२	४७.९८	५८.३०
२.	वरोरा	एकूण	१०६	५७	१६३	५६.११	३१.३०	४३.९९
		गा.गा.नागरी	९२	४७	१३९	५२.९१	२८.८०	४१.६०
			१४	९	२४	७५.६८	५५.४७	६६.२०
३.	ब्रम्हपूरी	एकूण	८३	३४	११७	४२.९४	२०.८६	३५.४३
		गा.गा.नागरी	८३	३४	११७	४२.९४	२०.८६	३५.४३
			-	-	-	-	-	-
४.	राजुरा	एकूण	३४	१५	५०	४०.२०	१८.५७	२९.६२
		गा.गा.नागरी	२९	१२	४१	३७.८७	१६.३६	२७.३४
			५	३	९	५६.५५	३३.४७	४८.८३

टीप :- १] तक्त्यांत दर्शविलेले तालुके तालुक्याचे पुनर्रचनेपूर्वीच्या स्थितीनुसार आहेत.
२] आकडे पूर्णांकित केल्यामुळे बेरजा जुळणार नाही.

आधार :- १९८१ जनगणना प्रकाशन.

तक्ता क्र. ८.३

शैक्षणिक संस्था, शिक्षाकांची व विद्यार्थ्यांची संख्या ३०.९.१९८३ पुणे

जिल्हा :- चंद्रपूर.

अनु. क्र.	शैक्षणिक संस्थेचा प्रकार	संस्थेची संख्या	शिक्षक एकूण	प्रशिक्षित	विद्यार्थी एकूण	मुली
१.	२.	३.	४[अ]	४[ब]	५[अ]	५[ब]
अ]	पुर्व प्राथमिक शाळा	१६	२९ [२९]	१९ [१९]	१३२१	६१७
ब]	<u>प्राथमिक शाळा</u>					
१.	एक शिक्षाकी शाळा	५१२	५१२ [१५]	४४२ [८]	१४७२९	७०२७
२.	कनिष्ठ प्राथमिक शाळा	६६९	२५७० [७३२]	२३२० [६३५]	११४२२०	५४१०५
३.	उच्च प्राथमिक शाळा	२९८	२१४९ [५३०]	१९४६ [४४६]	८७३२१	३८४२१
	एकूण [ब] [१९२९३]	१४७९	५२३१ [१२७७]	४७०८ [१०८९]	२१६२७०	९९५५३
क]	माध्यमिक शाळा	१३५	२०३५ [४११]	१८३५ [३९५]	६७३५३	३८६६२
ड]	उच्च माध्यमिक शाळा	३१	१०४२ [२२२]	९८७ [२१७]	३९५२२	१३६१७
ई]	सामान्य शिक्षणाचे महाविद्यालय [कला/शास्त्रा/वाणिज्य]	१४	४६३ [६१]	- [-]	१५८९३	३४४७
	एकूण [अ ते ई]	१६७५	८८०० [२०००]	७५४९ [१४२०]	३४०३५९	१४५९३६

टीप :- स्तंभ क्र. ४[अ] व ४[ब] मधील कंसातील आकडे शिक्षिकांची संख्या दर्शविताने.

आधार :- शिक्षण संचालनालय, म. रा. पुणे.

प्राथमिक, प्राथमिक, माध्यमिक व महाविद्यालयातील स्तर निहाय संख्या आणि मागास वर्गीय विद्यार्थ्यांची वर्णवारी, ३०.९.१९८६ रोजीची.

जिल्हा - चंद्रपुर

अनु. क्र.	शैक्षणिक स्तर	संस्थोतील विद्यार्थ्यांची संख्या		सांख्यिक निहाय मागास वर्गीय महाविद्यालये		एकूण					
		प्राथमिक	माध्यमिक	एकूण	मुली	एकूण	मुली				
१.	२.	३.	४.	५.	६.	७.	८.	९.	१०.	११.	१२.
१.	पूर्व प्राथमिक	१३२१	६५७	१९७८	४३५	४१	२१	-	-	२३४२	१११३
२.	इयत्ता १ ते ४	=	=	१८५८९८	८४३१६	२०७२	७११	=	=	१८७९७०	८८०२७
३.	इयत्ता ५ ते ७	=	=	२९३८५	११८०२	५०३४३	२१६४३	=	=	७१९२८	३३४४५
४.	इयत्ता ८ ते १०	=	=	=	=	४९४३५	१७९२१	=	=	४९४३५	१७९२१
५.	इयत्ता ११ ते १२	=	=	=	=	४९८४	१२१३	=	=	४९८४	१२१३
६.	उच्च माध्यमिक स्तर	=	=	=	=	=	=	८४२५	१९४३	८४२५	१९४३
एकूण		१३२१	६५७	२१६२७०	९२५५३	१०६८७५	४२२७२	१५८२३	३४४७	३४०३५२	१४५९३६

अनु. क्र.	शैक्षणिक स्तर	मागास वर्गीय विद्यार्थी		इतर मागास वर्गीय		एकूण मागास			
		अनुसूचित जाती	अनुसूचित जमाती	एकूण	मुली	एकूण	मुली		
१.	२.	३.	४.	५.	६.	७.	८.	९.	१०.
१.	पूर्व प्राथमिक	५१०	२२१	४४७	२२२	८२२	४४१	१८७२	८२१
२.	इयत्ता १ ते ४	३१४८४	१७३६२	३४३४४	२१६४८७	२४२५१	४४४७२	१६८०७२	४८९२८
३.	इयत्ता ५ ते ७	१७१४०	५८५२	१२५९४	४७४३	४०१४४	१६६४८	५०६७८	२२२५०
४.	इयत्ता ८ ते १०	११२५०	४४२८	६६००	२०१४	२४४८२	८७२५	४३०३६	१५२३७
५.	इयत्ता ११ ते १२	३६६७	१०२२	१०६४	२३०	५९२१	१४८८	१०७२५	२७४५
६.	उच्च माध्यमिक स्तर	२५३२	४७३	६२२	२५	४०२७	२६४	४१९५	१५३३
एकूण		५२१२०	३१४४२	६८६८१	२४०२८	१६९७९४	४२७३८	३४१५९५	१२८२८५

आधार :- शिक्षण संचालनालय, महाराष्ट्र राज्य, मुंबी.

तक्ता क्र. ८.४

इतर प्रकारच्या शैक्षणिक संस्था ३०.९.१९८६ वा बजाविलीत.
[१९८६-८७]

अनु. क्र.	संस्थेचा प्रकार	संस्था-ची संख्या	संस्था-: विद्यार्थ्यांची संख्या							
			अनुसूचित जाती		अनुसूचित जमाती		इतर नागात:		एकुण नागात	
			४.	५.	६.	७.	८.	९.	१०.	११.
१.	२.	३.	४.	५.	६.	७.	८.	९.	१०.	११.
१.	शिक्षण विभाग तद्वी महाविद्यालय	१	३५	१०	१५	५	२७	२२	१४७	३७
२.	विधी तद्वी महाविद्यालय	-	-	-	-	-	-	-	-	-
३.	वैद्यकीय महाविद्यालय	-	-	-	-	-	-	-	-	-
४.	आयुर्वेदिक महाविद्यालय	-	-	-	-	-	-	-	-	-
५.	अभियांत्रिकी महाविद्यालय	१	३७	१	७	-	६७	४	१११	५
६.	इतर									
	अ] तंत्रानिर्देशन	१	१८	१	५	-	७३	१	२६	२
	ब] आर.टी.आर.	४	उपलब्ध नाही							
	क] डी.एड.	१०	२३६	१०५	७७	११	६३८	२४५	२५१	३६२
	ड] जी.सी.डी.	-	-	-	-	-	-	-	-	-

तक्ता क्र. ८.४ [पुढे चालू]

अनु. क्र.	संस्थेचा प्रकार	संस्था-ची संख्या	संस्था-: विद्यार्थ्यांची संख्या					
			विगर नागात		एकुण		शिष्टांक	
			१२.	१३.	१४.	१५.	१६.	१७.
१.	२.	३.	४.	५.	६.	७.	८.	
१.	शिक्षण विभाग तद्वी महाविद्यालय	१	७६	१८	२२३	५५	१६	१
२.	विधी तद्वी महाविद्यालय	-	-	-	-	-	-	-
३.	वैद्यकीय महाविद्यालय	-	-	-	-	-	-	-
४.	आयुर्वेदिक महाविद्यालय	-	-	-	-	-	-	-
५.	अभियांत्रिकी महाविद्यालय	१	४३५	७	५४६	१२	४२	४
६.	इतर							
	अ] तंत्रानिर्देशन	१	२०	१	१८६	३	१५	४
	ब] आर.टी.आर.	४	उपलब्ध नाही					
	क] डी.एड.	१०	१६६	६७	१११७	४२२	६३	१६
	ड] जी.सी.डी.	-	-	-	-	-	-	-

आधार :- शिक्षण तंत्रालय, म. शा. पुणे.

तक्ता क्र. ८.५

आर्थिक दस्त्या आगासलेल्या विद्यार्थ्यांना शिक्षणार्थी मोक्ष विभागाची
तक्ता ११.९-८७ या वसाहतीत

जिल्हा :- चंद्रपूर.

अनु. क्र.	ला	मा	थि	ची	सं	ख्या			प्रत्यक्षा
	माध्यमिक	कनिष्ठ	उच्च	अभि-	वैशकीय	इतर	इतर	स्कूला	[रु -
	महा-	विद्यालये	शिक्षण	यांत्रिकी	महा-	विद्यालये	संस्था		हजा-
	[११वी व								रात]
	१२-वी]								
१.	२.	३.	४.	५.	६.	७.	८.	९.	१०.
१.	३१८९४	६२१८	५७१३	-	१३८	-	२६८९	४७३५२	१३६४

आधार :- शिक्षण संचालनालय, म. रा. पुणे.

जिल्हा :- चंद्रपूर.

प्राथमिक शिक्षणावरील खर्च १९८६-८७ या वर्षावरील.

[रुपये हजारात]

अ.क्र.	जिल्हा	आवर्ती	योजनांतर्गत				एकुण						
			बांधाकाम अनुदाना-व्यतिरिक्त अनावर्ती खर्च	बांधाकाम	बांधा-काम अनुदान-व्यतिरिक्त अनावर्ती खर्च	बांधा-काम	आवर्ती	बांधा-काम अनुदान-व्यतिरिक्त अनावर्ती खर्च	बांधा-काम	एकुण			
१.	२.	३.	४.	५.	६.	७.	८.	९.	१०.	११.	१२.	१३.	१४.
१.	जिल्हा परिषद	७९३१७	७२८	-	८००४५	१९८४	२५०५	५२१	५०१०	८१३०१	३२३३	५२१	८५०५५
२.	नगरपरिषद	५२४३	-	-	५२४३	२६४	-	-	२६४	५५०७	-	-	५५०७
३.	कटकमंडळ	-	-	-	-	-	-	-	-	-	-	-	-
४.	महानगरपालिका	-	-	-	-	-	-	-	-	-	-	-	-
५.	इतर खर्च [बांधाकाम अनुदानासहित]	-	-	-	-	-	-	-	-	-	-	-	-
एकुण		८५५८०	७२८	-	८५२८८	२२४८	२५०५	५२१	५२७४	८६८०८	३२३३	५२१	९१३६२

आधार :- १] शिक्षणा संचालनालय, ज. रा. मु.गो.

२] शिक्षणा उपसंचालक, नागपूर- विभाग, नागपूर.

संख्या क्र. ८०७

जिल्ह्यातील व्यवसाय मार्गदर्शन [कनिष्ठ विद्यालये] व तांत्रिक शाळा
[शातवी ते चारवी] १९८६-८७ या वर्षाकरीता.

जिल्हा :- चंद्रपूर.

अनु. क्र.	वर्ग	परिमाण	वर्ष १९८६-८७
१.	२.	३.	४.
१.	शाळांची संख्या	संख्या	१० [७ तां. शा.] [६ क. वि.]
२.	<u>बाहेरील संख्या</u>		
	अ] मुले	संख्या	२४२२ [१२९० तां. शा.] [११३२ क. वि.]
	ब] मुली	संख्या	१९५ [७ तां. शा.] [१९१ क. वि.]
	एकूण	संख्या	२६१७ [१२९७ तां. शा.] [१३२३ क. वि.]
३.	एकूण खर्च	रुपयांत	२४०६६२५ [१५९०११५ तां. शा.] [८१६५८० क. वि.]

टीप :- १९८५-८६ चे तुलनेत आकडेवारी जुळणार नाही, कारण मागील वर्षी कनिष्ठ विद्यालयाबाबतची आकडेवारी हिलेली नव्हती. तसेच शातवीय तांत्रिक शाळेत बाहेरील शाळेचे विद्यार्थी काही तांत्रिक विज्ञानाच्या पिरॅड करीता येत असल्याने अशा शाळांची संख्या सुध्दा दर्शविल्यामुळे १९८५-८६ या वर्षात शाळांची संख्या वाढलेली होती. सध्या १९८६-८७ ची दर्शवि-लेली माहिती तरोवर असल्याचे संबंधित कार्यालयाकडून कळविण्यात आले.

आधार :- जिल्हा व्यवसाय शिक्षण व प्रशिक्षण अधिकाारी, कार्यालय, चंद्रपूर-२.

तक्ता क्र. ८.८

जिल्ह्यातील प्रौढ शिक्षण केंद्रे १९८६-८७. वजागिरिता.

जिल्हा :- चंद्रपूर

अनु. : जिल्हा/तालुका : प्रौढ शिक्षण
क्र. : क्षेत्राची संख्या

अनु. क्र.	जिल्हा/तालुका	प्रौढ शिक्षण क्षेत्राची संख्या
	रकूमन जिल्हा घेरीज	४३०
	<u>तालुके</u>	
१.	चंद्रपूर	निरंक
२.	सुल	निरंक
३.	गोंडपिपरी	१२०
४.	वरोरा	निरंक
५.	भाद्राघती	निरंक
६.	चिमुरं	९०
७.	प्रस्थपूरी	निरंक
८.	नागभिंड	६०
९.	सिंदेवाही	३०
१०.	राजुरा	१३०

आधार :- जिल्हा प्रौढ शिक्षण अधिकारी, चंद्रपूर.

तक्ता क्र. ८२

शिक्षाकारिता प्रशाखा संस्था

३०.९.१९८६ अखोर.

जिल्हा :- चंद्रपूर

अनु. क्र.	वा. प.	परिमाण	माहिती
१.	२.	३.	४.
१.	<u>शिक्षाकारिता प्रशाखा संस्थांची संख्या</u>		
अ]	पदवी स्तर	संख्या	१
ब]	पदवीपूर्व स्तर	संख्या	८
क]	शाळा स्तर	संख्या	—
२.	<u>प्रदावरील संख्या</u>		
अ]	पदवी स्तर	संख्या	२२३
ब]	पदवीपूर्व स्तर	संख्या	५६१
क]	शाळा स्तर	संख्या	—
३.	<u>एकुण खर्च</u> [१९८३-८४]		
अ]	पदवी स्तर	रुपये	८२७९७०
ब]	पदवीपूर्व स्तर	रुपये	३४९३६०
क]	शाळा स्तर	रुपये	—

आधार :- शिक्षा शाखा संचालनालय, म. शा. पुणे.

तक्ता क्र. ९.१

रेल्वे मार्गाची लांबी ३१ मार्च १९८७ या वर्षाअखेर
जिल्हा :- चंद्रपूर.

अनु. : रेल्वे मार्ग : लांबी किलोमीटर मध्ये
क्र. : ३१.३.१९८७.

१.	२.	३.
१.	<u>ब्रॉड गेज</u>	
	१] एकेरी	७३
	२] दुहेरी	६८
	३] तिहेरी व अधिक	निरंक
२.	मिटर गेज	निरंक
३.	नेरो गेज	१३६
एकूण रेल्वे मार्ग		२७७

टीप :- अ.क्र. ३ मधील १९ कि.मी. लांबी गडचिरोली जिल्ह्यात येत असल्यामुळे एकूण रेल्वे मार्गाची लांबी कमी झालेली आहे.

आधार :- भारतीय रेल्वे, रेल्वे वेळापत्रक, चंद्रपूर.

तक्ता क्र. ९.३

ग्राम व वृष्टभागानुसार रस्त्यांची लांबी ३१ मार्च १९८७ अखेर

जिल्हा :- चंद्रपूर.

[गांधी वि. वि. मध्ये]

अनु. क्र.	वर्गीकरण	विंगर नगरपालिका रस्ते	सार्वजनिक वाढाकाम व धारवाढाणी	जिल्हा परिषद	एकुण	नगरपालिका हद्दीतील रस्ते [१९८५-८६]
१.	२.	३.	४.	५.	६.	
<u>ग्रामानुसार</u>						
१.	राष्ट्रीय महामार्ग	-	-	-	-	-
२.	राज्य महामार्ग	५९३	-	५९३	२६	
३.	ग्राम जिल्हा रस्ते	२५९	२८७	५४६	-	
४.	इतर जिल्हा रस्ते	३९८	४५३	८५१	-	
५.	खोड्यातील रस्ते [योजनातगत]	५०९	१७९५	२३०४	-	-
६.	इतर [योजनेत्तर]					
एकुण		१७५८	२५३५	४२९३	२६	

तक्ता क्र. ९.३ [गुढे गाव]

अनु. क्र.	वर्गीकरण	विंगर नगरपालिका रस्ते	सार्वजनिक वाढाकाम व धारवाढाणी	जिल्हा परिषद	एकुण	नगरपालिका हद्दीतील रस्ते [१९८५-८६]
१.	२.	३.	४.	५.	६.	
<u>वृष्ट भागानुसार</u>						
१.	तिमेंट	-	-	-	-	९
२.	डांपरी	५३१	९९	६३०	१०	
३.	खाडीचे फळे रस्ते	४६१	९८४	१४४५	४५	
४.	इतर गाव वापरून तयार केलेले रस्ते	४६६	१४५२	२३१८	८	-
५.	इतर					
एकुण		१७५८	२५३५	४२९३	२६	

टीप :- १] नगरपालिका हद्दीतील बाहेरील प्राप्त न झाल्यामुळे ती १९८५-८६ या वर्षाची देण्यांत आली.

आधार :- १] रस्ते सांख्यिकी पुस्तिका ग्रामान १९८६-८७.

तक्ता क्र. १०३

वायरांत अस्सेपी मोटार वाहनांची संख्या
[३१ मार्च १९८७ या वर्षाअखेर.]

जिल्हा :- चंद्रपूर.

अनु. क्र.	बा. बी.	३१ मार्च १९८७ अखेर
१.	२.	३.
१.	मोटार सा केली स्कूटर्स इत्यादी	१२६५८
२.	मोटारी/ जिप्स [स्टेमान वॅगन्स धारण]	२३२७
३.	टॅक्सी वॅक्स	१११
४.	स्वयंचालित. रिक्शा	३०३
५.	<u>स्टेट. करिजेस</u>	
	१] डिझेलवर चालणा-या	२००
	२] पेट्रोलवर चालणा-या	-
६.	<u>मालमोटारी</u>	
	अ] <u>खाजगी वाहने</u>	
	१] डिझेलवर चालणा-या	५१५
	२] पेट्रोलवर चालणा-या	८
	ब] <u>सार्वजनिक वाहने</u>	
	१] डिझेलवर चालणा-या	१५२१
	२] पेट्रोलवर चालणा-या	१२
७.	रुग्णावाहीका	६१
८.	शाळेच्या-बसेस	२०
९.	खाजगी सेवा देणारी वाहने [अनुमान]	२३
१०.	जोड वाहने [ट्रेलर]	७२६
११.	ट्रॅक्टर्स	२०१
१२.	इतर	५३
	<u>एकूण</u>	<u>१२५०६</u>

आधार :- प्रादेशिक परिवहन अधिकारी, नागपूर.

महाराष्ट्र राज्य परिवहन मंडळाची [प्रवासी] वाहतूक आंकडेवारी १९८६-८७ या वर्षाकरिता.
 जिल्हा :- चंद्रपूर.

अनु. क्र.	उपसंचालक नांव	वडाअखोरीस लांबी संख्या	मार्गाची एकूण लांबी [कि.मी.]	मार्गाची सरासरी लांबी [कि.मी.]	वडातील अस्तित्वात असलेल्या परत गाड्यांची संख्या.	रस्त्यावर धावणा-या जस गाड्या- ंची दैनिक सरासरी संख्या.	प्रवाशांची दैनिक सरासरी [लाखांत]	वाहतूकी- सुळे वडात मिळालेले उत्पन्न [रु. हजारांत]	वर प्रवा- शांमार्गी मिळालेले सरासरी उत्पन्न [पैगामध्ये]
१.	२.	३.	४.	५.	६.	७.	८.	९.	१०.
१.	महाराष्ट्र राज्य मार्ग परिवहन मंडळ, चंद्रपूर [चंद्रपूर व म्हपूरी आगाराकरिता]	१८६	१०७०८	५८	१६७	१३७	०.३९	६५९४५	४६३

आधार :- विभागीय निबंधक, म. रा. मार्ग परिवहन मंडळ, चंद्रपूर.

महत्वाच्या रस्त्यावरील काढतुक गणना १९८६ या वर्षाकरीता.
[काढतुक गणना दि. १५.१२.८६ ते २२.१२.८६ पर्यंत]

जिल्हा:- चंद्रपूर.

क्र.	जमिनी स्थानाचे ठिकाण	ठिकाण	रस्त्यांची रुंदी	जलद गती वाहने	मंदगती वाहने	जनाव-राफडून ओढली जाणा-री.	सायकली	इतर	एकूण	तरातरी वाहन भार	एकूण	तरातरी वाहन भार		
१.	२.	३.	४.	५.	६.	७.	८.	९.	१०.	११.	१२.	१३.	१४.	
[१] बैतुल-नागपूर-पकडडीगुडम-रोड राज्य महामार्ग क्र. ७ ब														
१.	८३/२	कानना	डांबरी	५.७२	१७८	७२	३७७	११०	६७७	१३६	२३१	-	३६७	७०६२
२.	१३०/२	तिंदियाही	डांबरी	५.७२	१७०	७६	३०७	३०५	९३५	७३७	२७७२	५२	३२२८	७७२८
३.	६/६	पडोली खोडे	डांबरी	३.६६	१४	१२	२९	७६	१०१	२५८	३५२	-	६१०	६७०
जिल्ह्यातील प्रति गणना स्थानकांची दैनिक तरातरी वाहन भार क्षमता											३१७३			
[२] चवतगाळ-ठारजा-परोरा-कानना रोड राज्य महामार्ग क्र. ७७														
४.	१०१/०	पताला खोडे	डांबरी	५.७२	११०	८३	६१५	२५०	१०५८	८७	७०३	१	७९१	६७१३
५.	६८/२	शोगांव खोडे	डांबरी	६.१४	११५	४२	११८	१६९	७७४	१९८	३३९	-	५३७	१९५२
जिल्ह्यातील प्रति गणना स्थानकांची दैनिक तरातरी वाहनभार क्षमता											७३३३			
[३] जांब-चांडा-राजुरा ते राज्य सिमेंट राज्य महामार्ग क्र. ८७														
६.	२१/०	खांबाडा	डांबरी	५.७२	२७५	१११	५८१	१७७	१११७	८१	२१७	-	२९५	६६९८
७.	६२/२	भाद्रावती वि.गु.	डांबरी	५.७२	१०८९	१६४	२३२५	९३८	४५१६	६१६	५०५७	७४०	६११३	२३६७२
८.	८८/०	परोरा नाजा	डांबरी	५.७२	२३१३	३१७	३८६५	४६१४	१११०६	२७४	८५७९	१६७१	१०५२७	४०६८६
९.	११७/०	राजुरा न.प. नाजा	डांबरी	७.०६	२६१	८१	९३२९	४३३	२१०४	१९८	७२९	-	९२७	१२७८८
१०.	१३७/०	बकडमेट	डांबरी	५.७२	१६३	२१	८९०	९७	११७१	४९०	२७७	-	७६७	८६७७
जिल्ह्यातील प्रति गणना स्थानकांची दैनिक तरातरी वाहनभार क्षमता											२१३७३			
[४] नागझिड-प्राहारी-वडसा-कुरखोडा रोड ते राज्य सिमेंट विाळा राज्य महामार्ग क्र. ९१														
११.	१९/०	चुंगी नाजा प्रमहारी	डांबरी	३.६६	७७२	१३९	१३७७	७०८	२९२६	९२२	१९३२	८१८	३६७२	१५२३९

तक्ता क्र. ९.५ [पुढे चाल]

१.	२.	३.	४.	५.	६.	७.	८.	९.	१०.	११.	१२.	१३.	१४.	१५.
<u>[५] ब्रम्हपूरी आरगारी रोड राज्य महासार्ग क्र. ९१-अ</u>														
१२.	१/०	ब्रम्हपूरी रेल्वे स्टेशन जवळ	खाडीचे	३.६६	५५	१२	७६	७८	२२८	८०६	२२६०	-	३७६६	१७८१
<u>[६] चंद्रपूर-गडचिरोली-पुष्पगांव रोड ते राज्य सिसेपर्यंत राज्य महासार्ग क्र. ९३</u>														
१३.	०३/०	मुलजवळ	डांपरी	५.४२	२८४	७२	६५०	४०७	१४१३	३२२	१८४६	४३	२२१८	७८१०
<u>[७] राजुरा-गोंडगिरी रोड राज्य महासार्ग क्र. ९३</u>														
१४.	१/०	न.प.	डांपरी	७.०६	१८०	५१	२१२	२४४	१३२४	५१५	४७०	-	२८५	८४६५
<u>[८] बुल्लारगा-आलापल्ली-सिरोंचा रोड महासार्ग क्र. ९४.</u>														
१५.	१५/०	कोठारी	डांपरी	५.४२	माहिती उपलब्ध नाही									
<u>[९] वरोरा-वाजगाव रोड [प्रमुखा राज्य महासार्ग]</u>														
१६.	०/४	स्मशान- घाटजवळ	डांपरी	३.४४	८७	५६	५२८	१२१	८६२	८३	५४६	१४६	७७५	५५६४
<u>[१०] राजुरा-तास्ती रोड [प्रमुखा राज्य महासार्ग]</u>														
१७.	०/०	रामपूर छोडे	डांपरी	५.४२	३४	१७	५११	२३१	७२३	१७८	२२५	-	४०३	४५४६

अन्धार :- तलाोधन अधिकारी, [सांख्यिकी] सार्वजनिक बांधाकाम विभाग मंत्रालय, मुंबई.

तक्ता क्र. ९.६

पोस्ट, तारघारे व दुरध्वनी सेवा, रेडिओ, व दुरदर्शन संघ यांची आकडेवारी १९८६-८७ या वर्षाअखेर.

जिल्हा :- चंद्रपूर.

अ.क्र. क्र.	पोस्टांची संख्या.	तारघारांची संख्या.	पत्रा पेट्यांची संख्या.	पोस्ट कनिची संख्या.	दुरध्वनीची संख्या [मुळ]	पोस्टांची सुविधा असलेल्या गावांची संख्या.	ग्रामीण रेडिओ विभागात बसविलेल्या संचांची संख्या.	समाप्त झालेले वाटप केलेल्या दुरदर्शन संचांची संख्या.
१.	२.	३.	४.	५.	६.	७.	८.	९.
१.	२९४	९४	११६२	९१	२९१८	२९०	उ. ना.	२१२

टीप :- १९८६-८७ या वर्षात जिल्ह्यातील काही पोस्ट कार्यालये बंद केल्यामुळे स्तंभा क्र. २ मधील आकडेवारी

१] कमी दिसून येईल.

२] उ. ना. = उपलब्ध नाही.

- आधार :-
- १] प्रवर अधिकांक डोकदार, चांदा विभाग, चंद्रपूर.
 - २] दुरसंचार, जिल्हा अभियंता, चंद्रपूर.
 - ३] तांत्रिक सहाय्यक, ग्रामीण ध्वनिक्षोपण, चंद्रपूर.

तक्ता क्र. १०.१

स्थानिक संस्थांचे उत्पन्न व खर्च १९८६-८७ या वर्षाकरीता.

जिल्हा :- चंद्रपूर.

[सधे वाढात]

अनु. क्र.	गा. म. सं. चा व. त.				जिल्हा परिषद :			नगरपालिका		
	संख्या	समाविष्ट अधिकांक संख्या	एकूण उत्पन्न	एकूण खर्च	एकूण उत्पन्न	एकूण खर्च	संख्या	एकूण उत्पन्न	एकूण खर्च	
१.	२.	३.	४.	५.	६.	७.	८.	९.	१०.	
१.	७८२	१७८७	११४.७२	१०६.७८	३४७४.८०	३४५०.३८	४	६५१.२१	६२१.६१	

आधार :- जिल्हा सांख्यिकी कार्यालय, चंद्रपूर.

015

तक्ता क्र. १०.३

ग्रामपंचायतीचे उत्पन्न व खर्च १९८६-८७ या वर्षाकरिता. [समने हजाराने]

जिल्हा :- चंद्रपूर.

अनु. क्र.	जिल्हा/तालुका	गावपंचायती व गट गावपंचायतीची संख्या.	उत्पन्न							
			सहाय्यक अनुदान	आंदाजाने देणाऱ्या	कर	शुल्क	इतर	एकूट		
१.	२.	३.	४.	५.	६.	७.	८.	९.	१०.	११.
	एकूट जिल्हा	७८९	१२८१	१८१३	१६५	१५५	४१५५	२१२१	१७८२	११४७२
१.	चंद्रपूर	५९	१९०	१२७	१	७०	५२८	१५९	४००	१४७५
२.	सुल	७५	४	१५१	६८	-	४८४	१५६	६९	९३२
३.	गोंडपिपरी	७३	८६	८०	-	७	३३३	६३	८४	६५३
४.	वरोरा	७७	१२९	४२	२०	३	३७८	१३६	२३३	९४१
५.	भाद्रावती	६८	११७	९	-	-	२७२	५५१	-	९४९
६.	चिपूर	९४	१४३	१३८	७	३९	५२३	३६६	९६	१३१२
७.	ब्रम्हपरी	७७	१३८	८८	५	४	७२५	१५१	२७६	१३८७
८.	नागभिड	६१	८७	९२	५४	४	१९९	१४३	१६४	७४३
९.	सिंदेवाही	७५	९७	१५३	१०	२८	२१९	१७९	४६०	११४६
१०.	राजुरा	१३०	३९०	९३३	-	-	४९४	२१७	-	१९३४

तक्ता क्र. १०.२ [पढे चालू]

अनु. क्र.	जिल्हा/तालुका	खर्च									
		आरोग्य सेवा	सार्वजनिक बांधकाम	सामाजिक आंगण नैतिक वृध्दी	प्रशासन	समाज कल्याण	पशु-धान्ये सवधान	जमिन महसुलाची वसुली व देखावा	इतर	एकूट	
१.	२.	१२.	१३.	१४.	१५.	१६.	१७.	१८.	१९.	२०.	
	एकूट जिल्हा तालुके	१८७३	४९५१	६३३	२६६४	३२३	११३	-	१२१	१९६७८	
१.	चंद्रपूर	२३६	४८४	४८	२८३	११२	४	-	३	१०९०	
२.	सुल	२०७	४०६	३२	२१०	४२	११	-	५	११७५	
३.	गोंडपिपरी	६४	३६७	२२	२४१	१	१	-	५०	७४५	
४.	वरोरा	६९	६४७	५३	१७४	१	२८	-	-	९८७	
५.	भाद्रावती	१८८	३३४	८१	१९६	२९	९	-	-	८३७	
६.	चिपूर	२१५	५३३	९२	३०१	५३	१६	-	२८	१२३८	
७.	ब्रम्हपरी	३२५	५७८	११७	४४९	२३	७	-	१४	१५१३	
८.	नागभिड	७७	४१२	५१	२५०	४	९	-	५	८०८	
९.	सिंदेवाही	१३९	५२७	८१	१७८	४३	२२	-	६	१११३	
१०.	राजुरा	३५३	७४९	५६	२८३	-	-	-	-	१४४०	

आधार :- उपमुख्य कार्यपालन अधिकारी, [ग्रा.पं.] जिल्हा परिषद, चंद्रपूर.

तक्रा क्र. १०.३

जिल्हा परिषादेचे बाबनार उत्तम व धार्च. [राजे डगारता]
जिल्हा :- चंद्रपूर.

अनु. क्र.	लेखा तीर्था	प्रस्तावित	सुधारित	अंदाज
१.	२.	३.	४.	५.
१. जमा				
१. स्थिति व उत्पन्न				
अ]	स्वामिनी उपकर सुद्धाक गुलजासह	५१५	१५७०	१०५०
ब]	विहीन	१६१४	२३४१	२५७४
क]	जमी	१६२	१३६	२२११
ड]	इमारत व लष्णाकळ्या	४२८	१०४५	७४१
इ]	इतर	२२४०	३६८३	५२८५
एकूण		४२५९	८७७५	११८३६
२. शासकीय अनुदाने				
अ]	सहेतक अनुदान	२२६२५	१०२५८२	१०४०३२
ब]	आस्थापना अनुदान	२५०२५	२६४६५	२६२८१
क]	योजनातगत योजनेसाठी अनुदान	१६८१२	२३३६७	२५५७६
ड]	इतर	१७२२	१७२२	१७२२
एकूण शासकीय अनुदाने		१४३२५४	१५४१३६	१५८३११
३. खर्च				
अ]	कर्म व अगिम	[-] ७८६२	५०	१००
ब]	ठेवी व अगिम	३७३५२	२२५३०	३०६२०
क]	वित्त प्रेरणा	१०५३८४	१५२४११	१५६५८२
४. आरंभीची गिाल्लक				
एकूण कर्म व आरंभीची गिाल्लक		७७४३	२५७५	२४४२
एकूण जमा [१ ते ४]		२२०८३०	३४७४८०	३५२८२८
२. धार्च				
अ]	कृषी	३५३३	३०२१	३६४४
ब]	सामान्य प्रशासन	६७७६	७२६०	७४७७
क]	शिक्षण	७६०४१	८४७६८	८५१०५
ड]	वैद्यक	६२२	५४६	४६८
इ]	शासकीय	३५८७	५८३२	७१४५
फ]	इमारत व लष्णाकळ्या	१४०६३	१७७३५	१४०६६
ग]	समाज कल्याण	३०६२	३५७२	३३७३
घ]	सिंचन	५२४१	५२२८	५२१७
च]	इतर	२४३७६	३४००५	४५३२६
एकूण [अ ते घ]		१४०३३१	१६३०४९	१७२५२१
खर्च				
अ]	कर्म व अगिम	-	-	-
ब]	ठेवी व अगिम	४११४०	२२५८०	३०७२०
क]	वित्त प्रेरणा	१०५५४२	१५२४११	१५६५८२
ड]	इतर	-	-	-
एकूण [अ ते घ]		१४६७२२	१८१२६१	१८७३०२
अखेरची गिाल्लक		३७७७	२४४२	[-] ३
एकूण [धार्च व अखेरची गिाल्लक]		२२०८३०	३४७४८०	३५२८२८

आधार :- मुख्य लेखा तथा वित्त अधिकारी, जिल्हा परिषाद, चंद्रपूर.

तक्ता क्र. १०.४

नगर पालिकाचे उत्पन्न व खर्च १९८६-८७ या वर्षाकरिता

[रुपये हजारात]

अनु. क्र. : नगर पालिकाचे नाव :		उत्पन्न									
अनुदान व वर्गणी :		नगर पालिकाचे दर व कर									
साक्षिक्य :		इतर	जकात	घारे व जमीन वा वरील कर	इतर कर	एकूण [५+६+७]	नगर पालिकेच्या मालमत्ते- पासून मिळालेला महसूल.	इतर	एकूण		
१.	२.	३.	४.	५.	६.	७.	८.	९.	१०.	११.	
१.	नगरपालिका चंद्रपूर	१२९०८	१०	१२९०३	३१९९	१४७१	१७५७३	५५८२	४२१	३६४९४	
२.	नगरपालिका बल्लारपूर	६९२०	-	५८९६	१९६८	२९८	८१६२	२३६५	७००	१८१४७	
३.	नगरपालिका वरोरा	२७१०	२७७	२५४६	३११	२८९	३१४६	५८२	१७५	६८९०	
४.	नगरपालिका राजुरा	३१८९	-	९५५	१७३	१२२	१२५०	३९	११२	३५९०	
५.	एकूण जिल्हा वरील	२४७२७	२८७	२२३००	५६५१	२१८०	३०१३१	८५६८	१४०८	६५१२१	

तक्ता क्र. १०.४ [पृढे चालू]

अनु. क्र. : नगर पालिकाचे नाव :		खर्च								
प्रशासन व सौख्य खाते :		सार्वजनिक सुरक्षा	सार्वजनिक आरोग्य व सोयी	शिक्षण	इतर	एकूण				
१.	२.	१३.	१४.	१५.	१६.	१७.	१८.	१९.	२०.	२१.
१.	नगरपालिका चंद्रपूर	१११७	२०२०	७५७	१४५५७	३९२३	४४६९	७६६९	३४५१२	
२.	नगरपालिका बल्लारपूर	७२४	६२०	४५५	४६६२	३४६६	२२३५	५५८५	१७७४७	
३.	नगरपालिका वरोरा	१२५०	८२	-	२००५	१२६५	१२५९	७२५	६५५६	
४.	नगरपालिका राजुरा	५४६	७७	६३	१०८३	६४६	८६१	७०	३३४६	
५.	एकूण जिल्हा वरील	३६३७	२७९९	१२७५	२२३०७	९३००	८७९४	१४०४९	६२१६१	

आधार :- सर्व नगरपालिका जिल्हा चंद्रपूर.

तक्रार क्र. १०.५

चंद्रपूर जिल्हातील नगरपालिका क्षेत्रातील हंगारतीच्या बांधकामांनुसार संख्या व त्यापैकी निवासेतर उद्योग आगगा-वा हंगारती अगर त्यांच्या आगगापधे चालणा-वा उद्योग वगळतावसंधी माहीती. १९८३-८४ चा वर्षावरीलता.

जिल्हा :- चंद्रपूर

अ.क्र.	वर्ग	चंद्रपूर	बल्लासूर	राजुरा	मोरा
--------	------	----------	----------	--------	------

हंगारतीच्या बांधकामांनुसार

१.	निवासी	२२२७२	७२२६	१४०१	४६७१
२.	निवासेतर	२५६८	६९६	३१९	१११९
३.	मिश्र	१०९३	३४७	१९८	१११
४.	एकूण	२५९३३	८२६९	१९१८	५९०२

निवासेतर हंगारतीमध्ये चालणारे प्रहत्वाचे उद्योग/व्यवसाय.

१.	पिठाची मिरमि	११९	२६	५	१६
२.	वेकरी	७	५	-	१
३.	बर्फाचा ठारखाना	४	१	-	-
४.	शिवायना काम	१७८	४५	२७	६८
५.	घागेड्या तयार करणे	-	-	-	-
६.	बुरडकाम	५	३	३	६
७.	फ्रिटींग प्रेस, चुक वाईडिंग, झोरॉक्स सेटर, टाकपिंग करणे	३८	-	-	१
८.	ताक्या व धूलाई मापडर ठारखाना	३	-	-	-
९.	टाईल, सिमेंट किंवा दगडी जाती वनविणे	१	-	-	-
१०.	लेधा काम	-	-	-	-
११.	समेनार काम	२३	-	४	५
१२.	गॅस पिट्टी	२	३	-	१
१३.	डेअरी	१	१	-	-
१४.	पानपट्टी दुकान	५२	-	५	५६
१५.	धान्य व किराणा दुकान	५२५	१४	४	२५
१६.	दारुचे दुकान	२३	१५	४	३
१७.	फळे व भाजीपाला दुकान	३८	८	१	५
१८.	कापड दुकान	७४	३	२३	१५

वर्षा १९५५ [बूटे चालू]

क्र.	विवरण	१.	२.	३.	४.	५.	६.
१९.	जनरल स्टोअर्स [कतलरी दुकान]	६९	३५	२	३०		
२०.	औषधी दुकान	३२	३२	४	१४		
२१.	पेट्रोल पंप	११	४	२	२		
२२.	जुले व डार तेल अंतर सामान विक्री	२	५	२	२		
२३.	मोटारी व मोटार सायकल विक्री	२	—	—	—		
२४.	हॉटेल व लॉज	१८७	५९	३५	६०		
२५.	संसाधनगृहे	१५	—	—	—		
२६.	गोदामे	१७९	९	१३	७६		
२७.	सायकली व गैसबत्या भाडयाने देणे	२२	—	—	—		
२८.	वैद्यकीय सेवा	२७	—	—	—		
२९.	गुरांचा दवाखाना	१	२	१	३		
३०.	दवाखाना	१७९	३२	१०	२०		
३१.	सिनेमा, नाट्यगृहे वगैरे.	६	३	—	१		
३२.	वाचनालये, व्यायाम शाळा, इतर खोलाची केंद्रे [बॅन्ड पार्टी वगैरे]	९	३	१	६		
३३.	फोटो स्टुडिओ	१९	६	१	६		
३४.	सलून	४८	२४	८	२८		
३५.	लॉन्ड्री	३८	११	३	७		
३६.	इलेक्ट्रिशियन	२३	२	१	२		
एकूण		१९६२	३४५	१६४	४६७		

आधार :- अर्धा व सांख्यिकी संचालनालय, म. शासन, मुंबई.

तक्ता क्र. ११.१

विविध विकास ग्रीष्मकालीन झालेला योजनांतर्गत खर्च सन १९८६-८७
चा कार्यावली

जिल्हा :- चंद्रपूर

[समये लखानेत]

अनु. क्र. : विकास ग्रीष्म		: १९८६-८७		
		राज्यहोता	स्थानिक	सकुल
१.	२.	३.	४.	५.
१.	कृषी विकास कार्यक्रम	७३.०८	४६.१५	११९.२३
२.	सहकार व सामुहिक विकास	४.३५	०.४०	४.७५
३.	सिंचन व उर्जा	५४.७०	२०.००	७४.७०
४.	उद्योग व खागकान	१६.४४	-	१६.४४
५.	वाहतूक व दळगदळग	६५.५५	-	६५.५५
६.	सामाजिक सेवा	३७९.०१	१००.३९	४७९.४०
७.	संकीर्ण	३१८.९९	-	३१८.९९
सकुल योजना		११२.१२	१६६.९४	१०७९.०६

हतर

अ]	राज्यस्तरीय योजना	२८६.०९	-	२८६.०९
ब]	केंद्र पुरस्कृत योजना	१३९.२६	-	१३९.२६
सकुल हतर		४२५.३५	-	४२५.३५

१. अर्थ : - जिल्हा नियोजन कार्यालय, चंद्रपूर.

वृत्ता क्र. ११.३
योजनेखालील महत्वाची भाौतिक साधने.

जिल्हा : चंद्रपूर.

अनु. क्र.	विकासातील उपयोगिता	विवरण	परिमाण	साधने
१.	२.	३.	४.	५.
<u>गैर जनप्रगती व आविष्कारी उद्योजकीय विबून</u>				
१]	कृषिा कार्यक्रम	१] सिनांतिक व अल्प भाधारक पौत- सासाठी अनुदानाचा शारीक कार्यक्रम	तेलवी गावो मिनिनिव्हित	११०००
		२] रोजिारक्षाम्क अभिष्टि	हेक्टर	१११३०
		३] लुधुा रिक्त भूकमे क्षमजरे व साधान बिकल घोरसासाठी अर्थ साहाय्य	अवजारे	३४
		४] मागासवर्गीय आगिा लववुधदांसाठी दारिद्रेयोखाती आगिासाठी विशेष साहाय्य योजना	लाभार्थी	११८०
		५] तेलवीगा-उत्पीदन कार्यक्रम	प्रात्यिक्षाके	१५०
		६] दारिद्रेयोक्षम वस आगिासाठी आदिवासी-साहाय्य देणाची संजना साहाय्य लविवडीचा समावेश करून	लाभार्थी	११९५
२]	<u>सुदसंधारण</u>	१] भानी विकार-सुदसंधारण बांध धमेलगे व अतारीवर समतल धमेलगे सदका तमार करणे वगैरे.	होत्रा हेक्टर	
३]	<u>आयकट विकास</u>	आयकट विकासाखाली भा-विकास	हेक्टर	२००१
४]	<u>सिंचन [लघु]</u>	१] लघुसिंचाई कामे	होत्रा	२५५
		२] अयशास्वी-विहीरीना अनुदान	लाभार्थी	६
५]	<u>पशुसंवर्धन</u>	१] कोटक-बांना प्रविष्टिना देणे	प्रविष्टिगाथी	१६६
		२] विद्यमान पशुवैद्यकीय संस्थांना औषाणी पुरविणे	केंद्र	८०
		३] पशुवैद्यकीय दवाखानना व लघु- पशुनामघार केंद्राचे साधारण	साधारण/ केंद्र संख्या	६
		४] तोंडाच्या व पांयांच्या सोमावर निंत्राण ठेवणे	प्रतिबंधक टिका	२१९४०
		५] लाभधारकांना एक दिवसाच्या पिलाचे वाटण करणे	लाभार्थी पिले	१०६ २१९०
		६] वैरना-प्रात्यिक्षाके आयोजित करणे	संख्या	१२
		७] वळ-योजनेखाली संकुरित वळ्या पुरवठा	संख्या	६
		८] अनुसूचित जाती व दुर्बल जाटकांसाठी वर्दकाचे गट वाटण	गट संख्या	८५
		९] नृसिंध व सामुहिक प्रचार	शिावीरे	१०
	<u>दुग्धा व्यवसाय</u>	१] दुग्धा उत्पादक/ दुग्धा व्यवसाय विकसित संस्था संघा/महासंघ यांना व्यवसाय- व्यवस्थापनासाठी अर्थ साहाय्य	संस्था	१५

तक्ता क्र. ११.३ [पुढे याल]

१.	२.	३.	४.	५.
१७.	<u>उद्योग व उद्योगकारिता</u>	१] रस. र. आय. नियुक्ताधाली लघु उद्योगांना आर्थिक साहाय्य	लाभार्थी	
		२] हस्तकामसाय उद्योगांचा विकास	— " —	
		३] सुविधाक्षित वेकारासाठी वीजभांडवल	— " —	
		४] सुविधाक्षित वेकारासाठी प्रशिक्षण कार्यक्रम.	— " —	
		५] उद्योजकांसाठी प्रशिक्षण कार्यक्रम	— " —	
		६] लघुउद्योगकारिता जिल्हा वक्षिते	संख्या	
		७] उद्योगकारितासाठी कारागिरांच्या लघु उद्योगांना अर्थसाहाय्य.	संख्या	
१८.	<u>शिक्षण</u>	१] प्राथमिक शाळांतून पुस्तक देण्या उघाडणे	लाभार्थी	२९
		२] प्राथमिक शाळेतील अनुसूचित जाती/जमातींच्या विद्यार्थ्यांना विशेष सवलती.	लाभार्थी	
		३] आदिवासी विद्यार्थ्यांना विद्यावेतन	लाभार्थी	२
		४] नविन महाविद्यालयांना परिक्षा अनुदान व विद्यमान अशासकीय महाविद्यालयांना त्यांच्या विस्तार कार्यक्रमासाठी परिक्षा अनुदान	तुकड्या	२६
		५] आर्थिक दृष्ट्या मागासवर्गीय विद्यार्थ्यांना शैक्षणिक सवलती.	लाभार्थी	११५
		६] उच्च माध्यमिक व कनिष्ठ महाविद्यालयांतील मुलींना संपन्न शिक्षण	— " —	७०
		७] माध्यमिक शाळांत पुस्तकभेदा उघाडणे	— " —	१४
		८] विना अनुदानित उच्च माध्यमिक व कनिष्ठ महाविद्यालयांतील आर्थिक दृष्ट्या मागासलेल्या विद्यार्थ्यांना शैक्षणिक सवलती.	— " —	२६
		९] ग्रामिण क्रीडाकेंद्रे स्थापन करणे	संख्या	"
		१०] प्रेक्षागृह बांधण्यासाठी अनुदान	संख्या	"
		११] क्रीडांगणांचा विकास	संख्या	"
		१२] व्यायामशाळांचा विकास	संख्या	"
		१३] जिल्हा ग्रीड शिक्षण कार्यक्रम	केंद्रे	१००
१६.	<u>तांत्रिक शिक्षण</u>	१] १ व २ स्तरावर व्यावसायिक शिक्षण	प्रशिक्षणार्थी	१०
		२] माध्यमिक शाळांत परिक्षा पूर्वी तांत्रिक शिक्षणाच्या सुविधांत वाढ करणे	अवजारे	१५६
१७.	<u>आरोग्य सेवा</u>	१] आश्रमशाळेतील विद्यार्थ्यांची वैद्यकीय तपासणी.	संख्या	१४६००
		२] प्राथमिक आरोग्य केंद्र/उपकेंद्र/गावोग स्वयंसेवा संघांच्या बांधणीचा अनुसंधान	केंद्र/उपकेंद्रे	१२८७
		३] प्राथमिक आरोग्यकेंद्रांच्या अनुदानांत वाढ करणे.	संख्या	८१
१८.	<u>प्राणी पुरवठा व स्वच्छता</u>	१] नवाने प्राणीपुरवठा [खास उपाय]	गावे	१९
		२] विहिरी बांधणे [साधे उपाय]	संख्या	१८
		३] जि. एस. डि. ए. नलिका विहिरी	विहिरी	२८
		४] प्राणीपे निसर्गा रस्त्याकडील गटारे	हातपुणे कामे	१९१

तक्ता क्र. ११.३ [पुढे चालू]

१.	२.	३.	४.	५.
१५.	<u>उद्योग व खाणिकांम</u>	१] रत्. र. आय. नियुक्ताखाली लघु उद्योगांना आर्थिक साहाय्य	लाभार्थी	१९
		२] हस्तकामांसाठी उद्योगांचा विकास	"	१५
		३] कुशाक्षित वेकारांसाठी वीजभांडवल	"	६९
		४] सुशिक्षित वेकारांसाठी प्रशिक्षण कार्यक्रम	"	१११
		५] उद्योजकांसाठी प्रशिक्षण कार्यक्रम	"	१५०
		६] लघु उद्योगांकरिता जिल्हा वक्षिणे	संख्या	२
		७] लघु उद्योगांकरिता ग्रामीण कारागिरांच्या तह. सांस्थाना अर्थसाहाय्य	संख्या	४
१५.	<u>शिक्षण</u>	१] प्राथमिक शाळांतून पुस्तक भेदका उघाडणे	लाभार्थी	२२२४
		२] प्राथमिक शाळांतून अनुसूचित जाती/जमातींच्या विद्यार्थ्यांना विशेष सवलती.	लाभार्थी	८०
		३] आदिवासी विद्यार्थ्यांना विद्यावेतन	लाभार्थी	२००
		४] नविन महाविद्यालयांना परिक्षा अनुदान व विद्यमान अशासकीय महाविद्यालयांना त्यांच्या विस्तार कार्यक्रमांसाठी परिक्षा अनुदान	तुळ्या	२६५७
		५] आर्थिक दृष्ट्या मागासवर्गीय विद्यार्थ्यांना शैक्षणिक सवलती.	लाभार्थी	११५००
		६] उच्च माध्यमिक व कनिष्ठ महाविद्यालयांतून मुलींना मोफत शिक्षण	"	७०००
		७] माध्यमिक शाळांत पुस्तकभेदका उघाडणे	"	१४००
		८] विद्या अनुदानान्त उच्च माध्यमिक व कनिष्ठ महाविद्यालयांतून आर्थिक दृष्ट्या मागासलेल्या विद्यार्थ्यांना शैक्षणिक सवलती.	"	२६४७
		९] शास्त्रिणा क्रीडाकेंद्रे स्थापन करणे	संख्या	४
		१०] प्रेक्षागृह बांधण्यासाठी अनुदान	संख्या	१
		११] क्रीडांगणांचा विकास	संख्या	२
		१२] व्यायामशाळांचा विकास	संख्या	१
		१३] जिल्हा ग्रीड शिक्षणा कार्यक्रम	केंद्रे	१००
१६.	<u>तांत्रिक शिक्षण</u>	१] १ व २ स्तरावर व्यावसायिक शिक्षण	प्रशिक्षणार्थी	१०९
		२] माध्यमिक शाळांत परिक्षा पूर्वी तांत्रिक शिक्षणाच्या सुविधांत वाढ करणे	अवजारे	१५६
१७.	<u>आरोग्य सेवा</u>	१] आश्रमशाळेतील विद्यार्थ्यांची वैद्यकीय तपासणी.	संख्या	१४६००
		२] प्राथमिक आरोग्य केंद्र/उपकेंद्र/गाभीण रुग्णालय बांधकामाचा अनुषंगाने	केंद्र/उपकेंद्रे	१२८७ २०
		३] प्राथमिक आरोग्यकेंद्रांच्या अनुदानांत वाढ करणे.	संख्या	८१
१८.	<u>गाणी पुरवठा व स्वयंसेवा</u>	१] नव्याने पाणीपुरवठा [खास उपाय]	गावे	१९
		२] विहिरी बांधणे [साधे उपाय]	संख्या	१८
		३] जि. रत्. डि. र. नालिका विहिरी	विहिरी	२८०
		४] गाभीण कनिःसाण रस्त्याकडील गटारे	हातपु कामे	१२७ ६१

वेळीत रु. ११.३ [मुदे घाल]

१.	३.	१.	१.
२. <u>दुग्धसंस्था</u>	१] सहकारी दुग्ध संस्थांच्या तचिवांना प्रशिक्षणार्थी ३		
	२] निविड्या कार्ये	लाभार्थी	१६०
	३] थोडक्या भागात स्थानिका पुरवठा	लाभार्थी	६०
	४] स्थानिकांचा उच्च पैदास क्षमतेच्या एक वर्ग वयाच्या रेडकाचा पुरवठा	लाभार्थी	१२०
	५] एक वर्ग वयाच्या वारड्यांना खाद्य पुरवठ्यासाठी अर्था साहाय्य	लाभार्थी	१६१
२. <u>सांज्याजिक वनीकरण</u>	१] महाराष्ट्र राज्य सांज्याजिक वनीकरण प्रकल्प लागवड	क्षेत्र	४२८ हे.
४. <u>मध्यम प्रकल्प</u>	मध्यम प्रकल्प	कामे	७

टिप :- वरील योजनांची शारीरिक साधने गैरजजाती व जजाती या दोन्ही क्षेत्रांकरिता मिळून आहे.

-: आदिवासी उपयोजना :-

१. <u>कृषी</u>	१] दारिद्र्य रेड्या वर आगागाती आदिवासीना साहाय्य देण्याची योजना उताच्या लागवडीचा समावेश करून.	लाभार्थी	११५
२. <u>पशुसंवर्धन</u>	१] आदिवासी शेतकऱ्यांना प्रशिक्षण देणे	प्रशिक्षणार्थी	५३
	२] विज्ञान पशुवैद्यकीय संस्थांना औषधी पुरवठा	केंद्रे	२५
	३] तांड्याच्या व पायाच्या रोगावर नियंत्रण ठेवण्यासाठी अर्थासाहाय्य	प्रतिबंध सात्रा	१०२४०
	४] वट्ट योजनेखाली संकरित वट्टा पुरवठा	लाभार्थी	६
	५] अनुसूचित जाती व दुर्बल घाटकांसाठी वट्टाचे गट वाटप	वट्ट गट	३०
३. <u>मत्स्यव्यवसाय</u>	१] मच्छिमार पुवकांना प्रशिक्षण	उमेदवार	१२
	२] मत्स्यव्यवसायोपयोगी आवक सागरीच्या खारेदी साठी साहाय्य	नॉ-यलॉन तुत किलो	५१४
	३] मच्छिमार सहकारी संस्थांचा विकास	संस्था	६

तस्ता फ. ११.२ [सुटे चाल]

क्र.सं.	विवरण	प्रकार	मूल्य
४. <u>पुणे</u>	१] वन व वन्यपशु	कि. मि.	२.००
	२] औद्योगिक व व्यावसायी उपयोगासाठी लागू- गुण-गुण कमीसाठीच्या जमीनच्या लागवडीची योजना	हेक्टर	११०
	३] निकृष्ट वजाचे पुनर्वनीकरण	हेक्टर	११०
	४] आदिवासी व वनकायगारांना सांस्कृतिक पुरवठा	लाभार्थी	६२
	५] आदिवासींना प्रवाह उपकरणे पुरवणे	लाभार्थी	३००
५. <u>जिल्हा</u>	१] मध्यम प्रमाणे	कामे	६
६. <u>विद्युत विकास</u>	१] ज्ञानान्वय विकास	प्रपत्र	६२
	२] ग्रामीण विद्युतीकरण योजना	गावे	२
	३] हरिजन वस्तीचे विद्युतीकरण	गावे	१४
		घारसुद्धी अनेकान	२५३
७. <u>रस्ते विकास</u>	१] जिल्हा रस्ते	कि. मि. मी-या पुल	७८.६५ १५ २
८. <u>साक्षरता शिक्षण</u>	१] प्राथमिक शाळांतून पुस्तक पेट्या उघाडणे.	लाभार्थी	१११०
	२] प्राथमिक शाळांतून अनुसूचित जाती/जमातीच्या विद्यार्थ्यांना विशेष सवलती	लाभार्थी	८००
	३] जिल्हा प्रौढ शिक्षण	प्रौढ संख्या	३०००
९. <u>आरोग्य सेवा</u>	१] आरोग्य केंद्रातील विद्यार्थ्यांची वैद्यकीय तपासणी	विद्यार्थी	१४६००
	२] प्राथमिक आरोग्य केंद्र/उपकेंद्र ग्रामीण रुग्णालय बांधकामाचा अनुसंधान	केंद्रे उपकेंद्रे	१२ २०
१०. <u>पाणीपुरवठा व स्वच्छता</u>	१] जि.स्त. सी.ए. च्या नलिका विहीरी	विहीरी हातपंप	११५ १२
११. <u>नागावडी/काटे कुलांग</u>	१] नागावडी/काटे कुलांगच्या शिक्षण- संस्थांना	लाभार्थी	३८९
	२] नागावडी/काटे कुलांगमध्ये शिक्षणा-या नागावडी/काटे कुलांगच्या शिक्षण- संस्थांना	लाभार्थी	१२६
	३] अनुसूचित जातीसाठी प्रपत्र व वस्तु	प्रपत्र	२६
	४] तेल वस्तुपुरवठा	संख्या	१०
१२. <u>कायगार व कायगार कुलांग</u>	१] आदिवासी क्षेत्रात प्रशिक्षण नागावडी/काटे कुलांगच्या स्थानांना	संख्या	५१

आधार :- जिल्हा नियोजन कार्यालय, चंद्रपूर.

तक्ता क्र. ११.३

-१२६-

रोजगार हमी योजना १९८६-८७ करीता]

जिल्हा :- चंद्रपूर.

अनु. क्र.	कामाच्या प्रकार	निर्दिष्ट दिवस	संपूर्ण केलेल्या कामाची संख्या	सुरु केलेल्या कामाची संख्या	पर्याय केलेल्या कामाची संख्या	मध्येच बंद केलेल्या कामाची संख्या	कामासाठी केलेली तरतूद [लाखांत]	कामावर झालेला एकूण खर्च [लाखांत]	रोजगार निर्मिती [अनुष्य दिवस] [लाखांत]
१.	२.	३.	४.	५.	६.	७.	८.	९.	१०.
१.	रिचिन	२२५	१४१	१८०	१२९	१७९	५४.६३	५५.०४	४.५९
२.	तांत्रिक कामे	३९३	२८१	६१	६८	२०४	२१२.१६	१६२.६५	१३.५६
३.	कृषी	४१६	१३७	-	-	२२१	३९.२५	१६.६५	१.३९
४.	वनीकरण	१९०	१३४	४४	१७	१०४	६३.८७	५८.३९	४.८७
५.	इतर	-	-	४२	४८	-	-	२४.२८	१.९५
एकूण		१२२४	६४३	३२७	२६२	७०८	३६९.९१	३१७.०१	२६.३६

टीप :- स्तंभ क्र. ५, ६ व ७ मध्ये दर्शविण्यांत आलेल्या कामाच्या संख्येत जून्या कामाचा अंतर्भाव आहे. व स्तंभ क्र. ३ व ४ मध्ये दर्शविली संख्या ही १९८६-८७ वर्षाकरीताच आहे.

आधार :- उपजिल्हाधिकारी, रोजगार हमी शाखा, चंद्रपूर.

तक्ता क्र. ११.४

रोजगार हमी योजनेखाली घेतलेली कामे, त्यावरील रोजगार व खर्च
१९८६-८७ या वर्षाकरीता.

जिल्हा = चंद्रपूर.

अनु. क्र.	महिना	खर्च [रु. लाखांत]	संचित	समुप्य दिवस महिना अखेर [लाखांत]	रोजगार हमी योजनेखालील कामाची संख्या.	
१.	२.	३.	४.	५.	६.	
१.	एप्रिल	८६	१२.०४	१२.०४	३००	
२.	मे	८६	२७.९४	३९.९८	३२१	
३.	जून	८६	३०.०९	७०.०७	३०५	
४.	जुलै	८६	२४.९२	९४.९९	१५०	
५.	ऑगस्ट	८६	१६.३८	१११.३७	१४८	
६.	सप्टेंबर	८६	१५.८५	१२७.२२	२०५	
७.	ऑक्टोबर	८६	२२.११	१४९.३३	१४५	
८.	नोव्हेंबर	८६	२१.०९	१७०.४२	१५३	
९.	डिसेंबर	८६	१९.८१	१९०.२३	१८०	
१०.	जानेवारी	८७	२९.९५	२२०.२०	१९८	
११.	फेब्रुवारी	८७	२७.९८	२४८.१८	२१४	
१२.	मार्च	८७	६८.८३	३१७.०१	२५३	
एकुण			३१७.०१	—	२६.३६	२५७२

आधार :- उपजिल्हाधिकारी [रोजगार हमी शाखा] यांचे कार्यालय, चंद्रपूर

जिल्हा - चंद्रपूर : जि.ना.च्या पाय्याच्या तोंडी व टंचाई संबंधी केलेल्या उपाय योजने. १९८६-८७ या वर्षाकरिता.

अ. क्र.	जिल्हा/सकून/तालुका	सकून/तालुका	गावांची संख्या	त्याखालील वाड्या/वस्त्यांची संख्या	गावांची संख्या	गावांची संख्या	गावांची संख्या	गावांची संख्या	गावांची संख्या	गावांची संख्या	गावांची संख्या	गावांची संख्या	गावांची संख्या	गावांची संख्या	गावांची संख्या	गावांची संख्या
१.	चंद्रपूर	१३२	११२३	२७	६	५	११	२५	३५ [झिरे]							
२.	सुल	१६७	१०६	६	१	१	६	१	१							
३.	गोंडपिपरी	१७१	११६	६	१	१	६	१	१							
४.	वरौरा	२००	१२३	६	१	१	६	१	१							
५.	भद्रावती	१७२	१५	६	१	१	६	१	१							
६.	चिचुर	२३४	१५४	६	१	१	६	१	१							
७.	धुम्हपूरी	१३२	१०१	६	१	१	६	१	१							
८.	नागभिड	१४६	८७	६	१	१	६	१	१							
९.	सिंदेवाही	१५१	१२०	६	१	१	६	१	१							
१०.	राजुरा	२७२	२११	६	१	१	६	१	१							

टीप :- स्तंभ क्र. ७, ६, ८ ११ व १४ ची माहिती उपलब्ध नाही.

आधार :- कार्यकारी अभियंता, [सिंचाई] सचिव जिल्हा सुसुत्रिकरण व सनिफ्रॉगिंग समिती, जिल्हा परिषद, चंद्रपूर.

तक्ता क्र. ११.६

संश्लिष्ट व अधिक उत्पादन देणारा पिकाच्या जाती व त्याखालील क्षेत्रा १९८६-८७ करीता

जिल्हा :- चंद्रपूर.

[क्षेत्रा हेक्टरमध्ये]

अनु. क्र. : जिल्हा : अधिक उत्पादन देणारी पिके : संश्लिष्ट पिके : सुधारित पिके

: पिकाचे नांव : क्षेत्रा : पिकाचे नांव : क्षेत्रा : पिकाचे नांव : क्षेत्रा

१.	२.	३.	४.	५.	६.	७.	८.
१.	एकुण चंद्रपूर जिल्हा	१] भात २] गहू	८४४०० १८९१४	१] ज्वारी रब्बी २] ज्वारी खारीप ३] मका ४] कापूस	२२४०० २९३१८ १३ ३३६००		

आधार :- कृषी विकास अधिकारी, जि. प. चंद्रपूर.

तक्ती क्र. ११.७

राज्यातील उच्चते वाढ

१९८६-८७ चा वसाहरीत

अनु. : जिल्हा/ : राज्यातील उच्चते वाढ [ने. द्यात]

क्र. तालुका : नि.सं. : खमणी : एका

१. २. ३. ४. ५. ६.

१. एकुण जिल्हा ८२७७ नत्राखाते उ. ना. २६८७७
वेरीज १८६२० निश्रुवाते
स्तंदा क्र. ५ मधील
माहिती १९८६-८७
चा वसाहरीत
वेगळी उच्चते नस-
ल्याने ती स्तंदा क्र.
३ मध्ये समाविष्ट
आहे.

आधारी : राज्यातील उच्चते वाढ [ने. द्यात]

जिल्हा : - चंद्रपूर

जिल्ह्यातील साखार कारखाने

वर्ष : १९६६-६७

अनु. क्र.	जिल्हा ता. कु.	साखार कारखान्याचे नाव	सहकारी खाजगी	गळीत क्षमता [मे. टन]	जिल्हा हालिले साखण [मे. टन]	साखारेचे उत्पादन [मे. टन]	इतर उत्पादन नाव : उत्पादन.
१)	३०६	सुल	सहकारी	३०६	३०६	३०६	
२)	३०७	गोंडपिपरी	सहकारी	३०७	३०७	३०७	
३)	३०८	वरोरा	सहकारी	३०८	३०८	३०८	
४)	३०९	भाद्रावती	सहकारी	३०९	३०९	३०९	
५)	३१०	चिमूर	सहकारी	३१०	३१०	३१०	
६)	३११	ब्रम्हपूरी	सहकारी	३११	३११	३११	
७)	३१२	नागाशिवड	सहकारी	३१२	३१२	३१२	
८)	३१३	सिंदेवाडी	सहकारी	३१३	३१३	३१३	
९)	३१४	राजुरा	सहकारी	३१४	३१४	३१४	

जिल्हा : - चंद्रपूर, जिल्ह्यात साखार कारखाने नाहीत.

आधार :- १) साखार संचालनालय, महाराष्ट्र राज्य, पुणे. २) जिल्हा सचिव, साखार कारखाने, चंद्रपूर.

तक्ता क्र. ६१.५

-१३२-

दुग्धा संस्थाची तालुकावार माहिती १९८६-८७ या वर्षासाठी.

जिल्हा :- चंद्रपूर.

अ. क्र.	जिल्हा/ता. लुका	दुग्धा संस्थाची संख्या	संभासकांची संख्या	गोळा केलेले एकूण दुधा [००० लिटर]	सरासरी प्रतिदिन [लिटरमध्ये]	प्रातःसुवाची संख्या	प्रातःसुवाची क्षमता [हजार लिटर.]
१.	२.	३.	४.	५.	६.	७.	८.
	एकूण जिल्हा क्षेत्रीय	११३	१०६९८	३२११	६०५७	२	१०
१.	चंद्रपूर	८	५२६	१०८	२९६	—	—
२.	मूल	९	७२५	८६	२३६	—	—
३.	गोडनिपरी	५	४२३	६५	१७८	—	—
४.	वरोरा	१४	१०७७	९२	२५२	—	—
५.	शारदावती	६	४९०	१९१	५२३	—	—
६.	चिगूर	१२	६२४	१०२	२७९	१	५
७.	ब्रम्हपूरी	१३	२१६६	३५४	९७०	—	—
८.	नागशिंदे	२७	३५३५	९९८	२७३४	१	५
९.	तिडेवाडी	५	५५६	११८	३२३	—	—
१०.	राजुरा	१३	५७६	९७	२६६	—	—

आधार :- जिल्हा दुग्धा व्यवसाय विकास अधिकारी, चंद्रपूर.

तक्ता क्र. ११.११

एकात्मिक आदिवासी विकास कार्यक्रमाची प्रगती, तरतुद व खर्च
१९८६-८७.

कार्यक्रमाखाली असणा-या	१] तालुक्याची संख्या	१०
	२] गावांची संख्या	७७९
	३] एकूण लोकसंख्या [आदिवासी गावांची] [१९८१ प्रमाणे]	३०,७१३
जिल्हा :- चंद्रपूर.	४] अनुसूचित जमातीची लोकसंख्या [१९८१]	१३,६३३७

[सवये लाखात]

अनु. क्र.	विकास विभाग	१९८६-८७		खर्चाची तर- तुदीची टक्केवारी.
१.	२.	३. तरतुद	४. खर्च	५.
म]	१] कृषी व सलग्न सेवा	३९.३७	४४.३५	११२.३९
	२] ग्रामीण विकास	५९.१४	६१.४१	१०३.८३
	३] पाटबंधारे व पुरनियंत्रण	२७.९०	२३.३७	९३.८५
	४] विद्युत विकास	९.५३	९.८२	१०३.०४
	५] उद्योग व खाणकाम	-	-	-
	६] वाहतूक व दळगवळग	२३.७१	३३.१०	१३५.३८
	७] शिक्षण, क्रिडा, कला व संस्कृती	८.१३	६.६७	८२.१४
	८] आरोग्य सेवा	८.७६	८.३८	९५.६६
	९] पाणी पुरवठा, गृहनिर्माण व नगरविकास	५७.६१	४८.७८	८४.५५
	१०] माहिली व प्रसिध्द	-	-	-
	११] नागस वर्ग कल्याण	६.२०	६.१९	९९.८३
	१२] कामगार व कामगार कल्याण	१.८२	१.८२	१००.००
	१३] समाज कल्याण व प्रोषण	१३.२२	४९.२२	३५७.८७
	एकूण	२५२.४७	२९२.०८	११५.६८
न]	माडा योजनेखालील तरतुद व खर्च	८.५६	८.७१	१०१.७५
क]	न्युक्लिअस वजेट	१६.१४	१६.१४	१००.००
ड]	विशेष केंद्रिय सहाय्य	४.४३	४.४०	९९.३३

आधार :- जिल्हा नियोजन अधिकारी, चंद्रपूर.

तक्ता क्र. ११.१३

वीत कलनी कार्यक्रम १९८६-८७

जिल्हा :- चंद्रपूर.

कलनी क्रमांक	धारा	परिमाणा	उद्दिष्ट	साध्य
१.	२.	३.	४.	५.
१.	अ] सिंचन क्षमतेमध्ये वाढ करणे [मोठे, मध्यम व लघु पाटवधारे [राज्ज क्षोत्र]	हजार हेक्टर	नाही	०.१६०
	ब] सिंचन क्षमतेमध्ये वाढ करणे [लघु पाटवधारे]-[स्थानिक क्षोत्र]	हजार हेक्टर	१००	१००
२.	अ] कडधान्यांचे उत्पादन वाढविणे	हजार टन	३०.८३	३०.१
	ब] तेल बियांचे उत्पादन वाढविणे	हजार टन	२४.२६	१४.७
३.	अ] सकारात्मिक ग्रामीण विकास कार्यक्रम	कुटुंबाची-[नवीन] संख्या [जुने] [एकुण]	३३०० २५८३ ५८८३	३४५८ २५८७ ६०३५
	ब] राष्ट्रीय ग्रामीण रोजगार कार्यक्रम	मनुष्य दिन [लाखांत]	६.६८	६.७२
	क] ग्रामीण भूमिहीन रोजगार हमी कार्यक्रम	मनुष्यदिन [लाखांत]	७.५३	४.४०
४.	अतिरिक्त जमिनीचे वाटप	एकर	४००	६१५
५.	वेठ बिगाराचे पुनर्वसन	संख्या	निरंक	निरंक
७	अ] अनुसूचित जातींच्या कुटुंबांना तहाय्य	संख्या	१९५२	३३५२
	ब] अनुसूचित जातींच्या कुटुंबांना तहाय्य	संख्या	४५५२	३२७८
८	पिण्याच्या पाण्याचा प्रश्न सोडविणे	खोड्यांची संख्या	१०३	१३७
९	अ] घारांसाठी जागा देणे	संख्या	३००	६१०
	ब] घारबांधणीसाठी अर्धातहाय्य देणे	संख्या	३००	१०३
१०.	अ] गलिच्छ पस्ती सुधारणा	लोकसंख्या	६०७६	७८२२
	ब] आर्थिक दृष्ट्या दुर्बल घटकांसाठी घारे, बांधणे	संख्या	निरंक	निरंक
११	अ] खोड्याचे विद्युतीकरण	खोड्यांची संख्या	७०	७०
	ब] पंपसंचाचे विद्युतीकरण	संख्या	५००	३७२
१२	अ] झाडे लावणे	संख्या[लाखांत]	११५.५३५	११३.३४६
	ब] वायोगत संच पंपसंचाचे	संख्या	२३००	२३०१
१३	कुटुंब नियोजन गारुडा क्रिया	संख्या	१४२०१	१४२०४
१४	ब] प्राथमिक आरोग्य उपकेंद्राची स्थापना करणे	संख्या	६०	६०
१५	सकारात्मिक बाल विकास सेवामंड स्थापने	संख्या	निरंक	निरंक
१६.	अ] प्राथमिक शिक्षण [पट नोंदणी]	संख्या[लाखांत]	२.८६	२.८७
	ब] प्रौढ शिक्षण [पट नोंदणी]	संख्या [लाखांत]	०.१५२	०.१४२
१७.	रास्त भावाची दुकाने उघाडणे	संख्या	निरंक	७
१८.	ग्रामोद्योग व लघु उद्योग स्थापने	संख्या	६०	२२३

टीप :- कलम क्र. ५, १२ व २० चांत समाविष्ट नाही.

आधार :- १. महाराष्ट्र शासन नियोजन विभाग "महाराष्ट्र राज्यातील वीत कलनी कार्यक्रमाच्या प्रगतीचा आढावा १९८३-८३ ते १९८७-८८" प्रकाशन नोव्हेंबर १९८७
२. जिल्हा नियोजन अधिकारी, चंद्रपूर.

विशेष घटक योजना १९४६-८७ या वर्षाकरीता.

जिल्हा :- चंद्रपूर.

अनु. क्र.	श्रेणी [सेक्टर]	उपलब्ध झालेली अधिक तरतूद [रु. लाखांत]	झालेला खर्च [रु. लाखांत]	खार्चाची टक्केवारी
१.	२.	३.	४.	५.
१.	कृषी व सलगन सेवा	२३.४४	२३.४६	१००.०८
२.	ग्रामीण विकासाकरीता विशेष कार्यक्रम	१६.०३	३०.१८	१८८.२७
३.	पाटबंधारे व पुरनिघंत्रा	०.०५	०.०५	१००.००
४.	विद्युत विकास	४.००	४.४५	१११.२५
५.	उद्योग व खाणाकाम	१.१४	०.४३	३७.७२
६.	वाहतूक व दळ्यावळ	१.०४	१.५१	१४१.१२
७.	सामाजिक व सानुहीक सेवा	०.६४	०.९५	१४१.७९
८.	आरोग्य	निरंक	निरंक	निरंक
९.	घारगुती पाणी पुरवठा व नागरी विकास	३६.२५	३८.६९	१०५.०७
१०.	अनुसुचित जाती व इतर आगास वर्गीयांचे कल्याण	५.७६	४.६५	८०.७३
११.	कागार व कागडा कल्याण	निरंक	निरंक	
जिल्हा रकूमा		८८.४१	१०३.७७	११७.३७
१२.	विशेष केंद्रिय तहाय्य	२६.३२	२३.३३	८८.६४

आधार :- जिल्हा नियोजन अधिकारी, चंद्रपूर.

जिल्हा :- चंद्रपूर. निवडक प्रोती सालाच्या सरासरी घाऊक किंमती १९८६ या वर्षाकरीता.

[प्रती किंमती मूल्य रूपांत]

अनु. क्र.	सालाचे वर्ग	प्रकार	जानेवारी	फेब्रुवारी	मार्च	एप्रिल	मे	जून	जुलै	ऑगस्ट	सप्टेंबर	ऑक्टोबर	नोव्हेंबर	डिसेंबर	वर्षाची सरासरी
१.	धान	अति उत्तम	-	-	-	-	-	-	-	-	-	-	-	-	-
२.	धान	उत्तम	२३१	२३२	२३३	२३०	-	-	-	-	-	-	-	-	२१५
३.	धान	माध्यम	१८९	२०५	२०५	१७७	१९५	२००	२०७	२१२	२१०	२००	२१०	२०५	२०१
४.	धान	हला	१२०	१२५	१२५	१२०	-	-	-	-	-	-	-	-	१२३
५.	गहू	हावरा	२८२	२६६	२२४	२३०	२४६	२४७	२४०	२४०	२३९	२३२	२१९	२३६	२४२
६.	ज्वारी	गावराणी	१५७	१५०	१३७	१३६	१२७	१२९	१३०	१४३	१३९	११६	१२७	१२६	१३५
७.	तांदुळ	लुई	२७१	२७६	३१६	३१४	३०७	२९९	३१५	३२०	३२४	३२४	३२१	३०७	३०८
८.	हरभारा	गावराणी	-	४००	४१३	४०१	३९३	४११	४००	४००	३८८	३८४	-	३७५	३९७
९.	ठडीद	काळा	४३५	४२३	४१०	४२२	४०५	४१८	४१६	४२५	४२०	४२०	४०१	३९४	४१६
१०.	मुंग	गजरा	४०४	४२३	४१७	४१९	४१७	४०५	४०१	३७९	४०२	३८७	३७७	३७१	४००
११.	ज्वस	लाल	५२५	५१०	४९३	५०४	५२४	५२२	५२८	५४८	५८४	६४४	६५८	-	५४९
१२.	तिळ	शोरिया	६४४	६६०	६८२	६७६	७१०	७३२	७७३	६९४	७६०	८२९	८५१	८७७	७३८
१३.	गोंगदाणा	स्थानिक	-	-	-	-	-	-	-	-	-	-	-	-	-
१४.	गाणूत	एच-४	-	-	-	-	-	-	-	-	-	-	-	-	-
१५.	कोपट	लोकल	२४९	३१३	३८५	२६१	३७९	३६९	३५६	२७५	२६९	-	-	-	२७५
१६.	जुलिया	गावराणी	२२६	१९५	१७९	१९२	१९४	२०२	२१४	२१४	१९३	१७३	१७३	१८०	१९६
१७.	गाणू	लोकल	२४५	३५७	३२२	२७५	३८७	२७५	३००	२८०	-	२५२	-	-	२८८
१८.	बरखटी	गावराणी	३८२	४४९	४४६	३९७	३८६	४२३	-	-	४२१	४००	-	-	४१३
१९.	मोट	गावराणी	-	४७६	४६१	४४०	३७०	-	४४०	-	-	-	-	-	४३७
२०.	तुर	गावराणी	३३०	३४६	३३५	३३५	३३८	३५४	३९६	३६९	३४६	५००	४६०	४८३	३८३
२१.	मिरची	जाम्बुघामटी	-	-	-	-	-	-	-	-	-	-	-	-	-

आधार :- जिल्हा सांख्यिकी कार्यालय, चंद्रपूर.

१. : २. : ३. : ४. : ५. : ६. : ७. : ८. : ९. : १०. : ११. : १२. : १३. : १४. : १५. : १६. : १७. :

क्र.सं.	वस्तु	१	२	३	४	५	६	७	८	९	१०	११	१२	१३	१४	१५	१६	१७
२७.	प्रेस मिल १ जोडी																	
२८.	नाडी नागपूर हातमाग	६२.००	६२.००	६२.००	६५.२५	६५.००	६५.००	६५.००	६५.००	६५.००	६५.००	६५.००	६५.००	६५.००	६५.००	६५.००	६५.००	६५.००
२९.	कोटीचे कापड	१७.५०	१७.५०	१७.५०	१७.५०	१७.५०	१७.५०	१७.५०	१७.५०	१७.५०	१७.५०	१७.५०	१७.५०	१७.५०	१७.५०	१७.५०	१७.५०	१७.५०
३०.	ब्लाऊज पित्त	६५ सें.मी.	२.०५	२.०५	२.०५	२.०५	२.०५	२.०५	२.०५	२.०५	२.०५	२.०५	२.०५	२.०५	२.०५	२.०५	२.०५	२.०५
३१.	कार्टींग रमोलमिल	१ मिटर	१३.५०	१३.५०	१३.५०	१३.५०	१३.५०	१३.५०	१३.५०	१३.५०	१३.५०	१३.५०	१३.५०	१३.५०	१३.५०	१३.५०	१३.५०	१३.५०
३२.	पितळी भांडारायेड	५५.००	५५.००	५५.००	५५.००	५५.००	५५.००	५५.००	५५.००	५५.००	५५.००	५५.००	५५.००	५५.००	५५.००	५५.००	५५.००	५५.००
३३.	धुम्याचा टाटा	२.८५	२.८५	२.८५	३.३५	३.३२	३.३०	३.३०	३.३०	३.३०	३.३०	३.३०	३.३०	३.३०	३.३०	३.३०	३.३०	३.३०
३४.	अंगाचा साबण	३.००	३.००	३.००	३.००	३.००	३.००	३.००	३.००	३.००	३.००	३.००	३.००	३.००	३.००	३.००	३.००	३.००
३५.	पान कपुरी	२.६०	२.५०	२.५०	२.५०	३.४०	४.००	४.००	४.००	४.५०	३.००	२.५०	२.००	२.५०	२.००	३.३९		
३६.	सुपारी पहाडीया	४९.००	४८.००	४७.५०	४८.००	४८.००	४८.००	४८.००	४८.००	४८.००	४८.००	४८.००	४८.००	४८.००	४८.००	४८.००	४८.००	४८.००
३७.	तंबाखू बिडारी	२४.००	२४.००	२४.००	२४.००	२२.८०	२२.००	२२.००	२२.००	२२.००	२२.००	२२.००	२२.००	२२.००	२२.००	२२.००	२२.००	२२.००
३८.	सिगारेट पनामा	२.२५	२.२५	२.५०	२.५०	२.५०	२.५०	२.५०	२.५०	२.५०	२.५०	२.५०	२.५०	२.५०	२.५०	२.५०	२.५०	२.५०
३९.	बिडी सिंह	०.९०	०.९०	०.९०	०.९०	०.९०	०.९०	०.९०	०.९०	०.९०	०.९०	०.९०	०.९०	०.९०	०.९०	०.९०	०.९०	०.९०
४०.	केमतेल स्वस्तीक	३१.८५	३१.८५	३१.८५	३१.८५	३१.८५	३१.८५	३१.८५	३१.८५	३१.८५	३१.८५	३१.८५	३१.८५	३१.८५	३१.८५	३१.८५	३१.८५	३१.८५

आध्याय - जिल्हा सांख्यिकी कार्यालय, चंद्रपूर.

नागपुर केंद्रातील कामगारांचे ग्राहक किंमतीचे निर्देशांक १९८६-८७ या वर्षाजरीता.

जिल्हा :- चंद्रपूर.

मायाभूत वर्ष १९६० = १००

अनु. क्र.	महिना	अन्न	पान, सुपारी तंबाखू, इ.	इंधन व विमावत्ती	घारे	कापड, विछाना व पादत्राणे	संलीग	सर्वसाधारण निर्देशांक
१.	२.	३.	४.	५.	६.	७.	८.	९.
	सरासरी १९८५-८६	६७१	६१०	१२९	३३७	६३६	४८८	६३१
१.	एप्रिल १९८६	६१०	७७४	१४६	३४७	६३४	५३३	६५४
२.	मे १९८६	६८९	८२९	१४६	३४७	६३४	५३४	६५६
३.	जून १९८६	७०३	८७०	१४६	३४७	६४०	५३९	६६७
४.	जुलै १९८६	७१७	८५८	१४६	३५५	६४३	५४०	६७६
५.	ऑगस्ट १९८६	७२३	८३३	१९५	३५५	६४३	५४०	६८१
६.	सप्टेंबर १९८६	७१४	८४०	१८१	३५५	६५०	५४४	६७६
७.	ऑक्टोबर ८६	७२०	८४३	१७५	३५५	६४९	५४५	६८०
८.	नोव्हेंबर ८६	७१६	८४३	१७५	३५५	६४९	५४५	६७८
९.	डिसेंबर ८६	७०६	८४३	१७५	३५५	६४९	५४२	६७६
१०.	जानेवारी ८७	७०५	८४३	१७५	३८२	६५०	५४२	६७८
११.	फेब्रुवारी ८७	७१८	८७६	१७५	३८२	६५०	५४२	६८६
१२.	मार्च ८७	६२५	८८९	१७५	३८२	६५०	५४२	६७३
	एकूण सरासरी १९८६-८७	७०८	८४५	१६८	३६०	६४५	५५१	६७३

आधार :- कामगार आशुक्त यांचे कार्यालय, मुंबई-२३.

तक्ता क्र. १३.१

जिल्ह्यातील पोलीस दलांचा एकूण संख्या १९८६ चा वर्षाकरीता.
जिल्हा :- चंद्रपूर.

अनु. क्र.	वर्ग	वर्ष १९८६
१.	२.	३.
१.	<u>पोलीस दलांची संख्या</u>	
	अ] पोलीस उपअध्यापिकांक [वर्ग-१]	—
	ब] अधीक्षक	१
	क] सहाय्यक अधीक्षक	—
	ड] उप अधीक्षक	३
	इ] निरीक्षक	९
	ई] उप निरीक्षक	७३
	फ] जमादार [सहा. उपनिरीक्षक]	७०
	घ] हवालदार	२९८
	ड] सिपाई	१०२४
	<u>एकूण पोलीस दलांची संख्या</u>	<u>१४७८</u>
२.	पोलीस ठागी	१८
३.	आऊट पोस्ट	२८
४.	सब पोस्ट	—
५.	लॉक-अप्स	१४
६.	पोलीस ठागे, आऊट पोस्ट व सब पोस्ट आदींची सोय असलेली गावे व गाहरे	३८
७.	पोलीस दलांचा एकूण खर्च [सर्वे लाखांत]	२९३

आधार :- १] जिल्हा पोलीस अधीक्षक, चंद्रपूर.

२] अधीक्षक, सी. डब्ल्यू. एत. ई. रेल्वे पोलीस, नागपूर.

गुन्हेबाजापत आऊडेवारी १९८६ हया वर्षाकरीता.

पिल्ला :- चंद्रपूर.

अ.नु. क्र.	गुन्हेबाजापत प्रकार	प्रकरणांची संख्या स्तंभ [४५६]	चौकशी चालू असलेली प्रकरणे	सागील वजाची कोटीत चालू असलेली प्रकरणे	न्यायालयात घात चौकशी-ताठी पूर्विष्ठ केलेली प्रकरणे.	न्यायालयात घात काढून टाकलेली शिक्षा दिलेली व जाहीर दिल्यातह निकालात काढलेली प्रकरणे	निदर्शित म्हणून सोडलेली प्रकरणे	दोषी असलेली प्रकरणे	वजाच्या गोवटी न्यायालयात प्रलपित प्रकरणे.
१.	२.	३.	४.	५.	६.	७.	८.	९.	१०.
१]	दखलनात्रा गुन्हेबाजापत घट करणे	-	-	-	-	-	-	-	-
२]	दखलनात्रा गुन्हेबाजापत कट करणे	-	-	-	-	-	-	-	-
३]	सांख्यिक शांतता सुरक्षितता व न्याय बाजापतचे गुन्हे	२२	२१	१	७८	३२	-	२५	३२
४]	व्यक्ति विषयक गुन्हे	२३६	२८	१०२०	८३८	२८८	४३३	४४२	७६५
५]	व्यक्ति आगि आलमत्ता विषयक किंवा फक्त आलमत्ता विषयक गंभीर गुन्हे	२८१	५०	११८	२३१	१२	-	२५४	७६
६]	व्यक्ति विषयक फिरकोळ गुन्हे	३५४	११	१३५८	३४३	६२	२१८	३६३	११५६
७]	आलमत्ता विषयक फिरकोळ गुन्हे	१०३४	१७१	२५७६	८६३	३२५	६२४	२७६	१६१७
८]	वर न नोंदविलेले इंडियन मिन्स कोड खालील गुन्हे	६४४	६१	२६११	५८३	८३	४५	१२३	२९४३
एकूण १ ते ८		३३४८	४१२	७७५४	२९३६	७०९	१३२०	२०८३	६५७८
९.	वर नमूद न केलेले इतर गुन्हे								
अ]	विशेष किंवा स्थानिक कायदा ६६८१ खालील दखलनात्रा ठरलेले गुन्हे		२४६	१३७४४	६४३५	-	२८१८	७५७९	२७८२
ब]	वी.स्य.ओ.आर. १९४७ हया कायदा खालील गुन्हे								
एकूण		१००२९	६५८	२१५०२	२३७१	७०९	४१३८	२६६२	१६३६७

आधार :- जिल्हा पोलीस अधिकाक कार्यालय चंद्रपूर.

तुलना क्र. १३.३

तुलनात दाखल केलेले गुन्हेगार १९८६ चा प्रवर्गिकरीता.

जिल्हा :- चंद्रपूर.

अनु. क्र.	बा. ब	वर्ग १९८६		
		पुरुष :	स्त्रियाः	सकल
१.	२.	३.	४.	५.
१.	रेल्वे अधिनियम	-	-	-
२.	मुंबई पोलीस अधिनियम	५१४	१४	५२८
३.	मुंबई दारुबंदी अधिनियम	६१३	१६	६२९
४.	क्रिमीनल प्रोसिजर कोड अधिनियम	१२३	३	१२६
५.	घारफोडी आगि. चोरी	३१४	११	३२५
६.	छांटे दस्तऐवज व फसवणूक	१५	-	१५
७.	खून	७८	२	८०
८.	डाके व दरोडे	५१	-	५१
९.	डल्ला व दुखापत करणे	३९	२	४१
१०.	फुस लावून फळविणे व बलात्कार	३१	-	३१
११.	लडकरी गुन्हे	-	-	-
१२.	इतर	११	२	१३
सकल		१७८९	५०	१८३९

आधार :- अधिनियम, जिल्हा तुलना, चंद्रपूर.

तक्ता क्र. १३.७

तुलनात दाखल झालेल्या गुन्हेगारांचे बयोगटासुता व चौकामात जात्राते-
नुसार वर्गीकरण, १९८६ चा वर्गाकरीता.

जिल्हा :- चंद्रपूर.

अनु. क्र.	वर्ग	वर्ष १९८६		
		सकल	लिहता	सकल
१.	२.	३.	४.	५.
१.	<u>१८ वर्षा खालील</u>			
१.१	अशिक्षित	—	—	—
१.२	अशिक्षित फक्त वाचता येणारे	—	—	—
१.३	वाचता व लिहता येणारे	—	—	—
२.	<u>१८ ते ३१ वर्षा</u>			
२.१	अशिक्षित	२११	१२	२२३
२.२	अशिक्षित फक्त वाचता येणारे	२७८	१५	२९३
२.३	वाचता व लिहता येणारे	२०३	३	२०६
३.	<u>३३ ते ३० वर्षा</u>			
३.१	अशिक्षित	१७९	७	१८६
३.२	अशिक्षित फक्त वाचता येणारे	१५३	१	१५४
३.३	वाचता व लिहता येणारे	११३	१	११४
४.	<u>३१ ते ४० वर्षा</u>			
४.१	अशिक्षित	२०१	३	२०४
४.२	अशिक्षित फक्त वाचता येणारे	१६४	१	१६५
४.३	वाचता व लिहता येणारे	८०	—	८०
५.	<u>४१ ते ६० वर्षा</u>			
५.१	अशिक्षित	९१	५	९६
५.२	अशिक्षित फक्त वाचता येणारे	१०१	२	१०३
५.३	वाचता व लिहता येणारे	१०	१	११
६.	<u>६१ वर्षावरील</u>			
६.१	अशिक्षित	६	—	६
६.२	अशिक्षित फक्त वाचता येणारे	—	—	—
६.३	वाचता व लिहता येणारे	—	—	—
७.	<u>एकूट</u>			
७.१	अशिक्षित	६८८	२७	७१५
७.२	अशिक्षित फक्त वाचता येणारे	६९६	१९	७१५
७.३	वाचता व लिहता येणारे	४०५	४	४०९

आधार :- अधिकाक, जिल्हा तुलना, चंद्रपूर.

तकत क्र. २३७५

दिवानी व फौजदारी न्यालयांत निकालांत काढलेली कामे १९८६ या वर्षाकरीता.

जिल्हा :- चंद्रपूर.

दिवाणी				फौजदारी			
मुख		अपील		मुख		अपील	
नियमित	संकीर्ण	नियमित	संकीर्ण	नियमित	संकीर्ण	नियमित	संकीर्ण
१.	२.	३.	४.	५.	६.	७.	८.
१२०२	१२५८	१०१	६१	२४७६	२१६९१	२४८	४३८

टीप :- जिल्हाधिकारी व कार्यकारी दंडाधिकारी यांनी जग प्रकरणांचेर नियम दिला आहे, अशा प्रकरणांचा समावेश नाही.

आदेश :- जिल्हा व सत्र न्यायाधिका, चंद्रपूर.

तक्ता क्र. १४.१

बँक कार्यालये, वर्गीकृत पैका गांची संख्या, त्यांच्या ठेकी व रज ३१ डिसेंबर १९६६ चा वजाअखोर.

जिल्हा :- चंद्रपूर.

अ. क्र.	जिल्हा/तालुका	पैकाची कार्यालये असलेली गावे व गावडे	त्याखाली येत असलेली लोकसंख्या [१९८१नुसार]	वर्गीकृत पैका [संख्या]	पैकाची कार्यालये [संख्या]	वर्गीकृत पैका [लाखा रुपये]	वर्गीकृत पैका [लाखा रुपये]	वर्गीकृत पैका [लाखा रुपये]	संख्या [संख्या]
१.	२.	३.	४.	५.	६.	७.	८.	९.	१०.
	खुर्गा वेरीज	३८	४२१५२३	३९	४१	१०६२६	४१२८		३१
	वाचुडे								
१.	चंद्रपूर	८	२११२६१	१३	३३				७
२.	मूल	५	३०४६८	३	५				७
३.	गोंडपिठारी	२	८५९८	२	२				२
४.	वरोरा	४	४१७२१	५	८				४
५.	भाद्रावती	३	२२३२७	५	५				३
६.	चिभूर	३	२६७८५	२	३				७
७.	वृम्हपूरी	३	२३३२४	२	५				२
८.	नागझिड	२	१५३०८	२	२				२
९.	तिंदेवाही	३	२०४२४	२	३				३
१०.	राजुरा	५	२१३७७	३	६				६

टीप :- १] जिल्ह्यातील चंद्रपूर शहरातील काही गावे १९८१ चे गगनेमार्गे चंद्रपूरमध्ये समाविष्ट झाल्याने स्तंभ क्र. ३ मधील पाहीती मागील वजाचे तुलनेत कमी आहे तसेच मागील वर्षी वरोरा, चिभूर, वृम्हपूरी या तालुक्यातील वर्गीकृत पैका खोरीज इतर पैका असलेली गावे घोसवत आली होती ती गावे आता वगळतात आलेली आहे.

आधार :- जिल्हा लिड बँक कार्यालय, बँक ऑफ इंडिया, चंद्रपूर.

तक्ता क्र. ११.३

संयुक्त भांडवली संस्था ३१ मार्च १९८७ रोजी.

जिल्हा :- चंद्रपूर.

अनु. : रोजीची स्थिती : भाग भांडवण असलेल्या : हीदारे : मरिदित अत : शुभा
 क्र. : मरिदित संस्था : लेखा आणि नफ्यासाठी : काम न करणा-या संस्था :
 : सार्वजनिक : खाजगी : सार्वजनिक : खाजगी :

१.	२.	३.	४.	५.	६.	७.
३१ मार्च १९८७						१३

आधार :- कंपनी व्यवहार खाते, अधोग मंत्रालय, भारत सरकार,
 नवी दिल्ली.

उत्तरवलेल्या विमापत्रांची संख्या व विम्याची रक्कम १९८६-८७ चा वजाकरिता

जिल्हा :- चंद्रपूर.

अनु. क्र.	बा ब	परिमाण	वर्ष
१.	२.	३.	४.
१.	शाखा	संख्या	३
२.	उत्तरवलेली विमापत्रे	संख्या	६७,५००
३.	उपगत विमापत्रे	संख्या	३ ना.
४.	विम्याची रक्कम	हजार रुपये	२११०५४

आधार :- विभागीय व्यवस्थापक, भारतीय जीवन विमा, निगम नागपूर.

तक्ता क्र. १५.१

चित्रापट गृहाचे विजाची आकडेवारी १९८६-८७ चा वजा करीता.

जिल्हा :- चंद्रपूर.

अनु. क्र.	जिल्हा/तालुका	कायम स्वस्माची चित्रापटगृहे : संख्या	फिरती चित्रापट गृहे : संख्या	प्रत्येक खोळासाठी असलेली आसन क्षमता.	प्रत्येक खोळासाठी असलेली आसन क्षमता [स्वयंत]	वसूल केलेला करमगुद व [स्वयंत]
१.	२.	३.	४.	५.	६.	७.
	<u>एकूट जिल्हा</u>	१५	११०३२	१९	६४४७	८८०५८०४
	<u>तालुके</u>					
१.	चंद्रपूर	११	८६९३	२	१०००	७२९३७५८
२.	मुल	१	४४३	—	—	१६०८९७
३.	गोंडपिपरी	—	—	१	उ. ना.	३२२२६
४.	वरोरा	१	५०६	२	५००	३१४७५६
५.	भाद्रावती	१	८३४	२	८६०	३६५६३७
६.	चिमुर	—	—	३	९००	६६५१९
७.	ब्रम्हपूरी	१	५५६	३	६१९९	२७४१०९
८.	नागभिड	—	—	१	५८८	६६००९
९.	सिंदेवाही	—	—	२	५००	१००९९३
१०.	राजुरा	—	—	३	९००	१३०९००

टीप :- नागभिड तालुक्यातील कायम स्वस्माचे चित्रापट गृहाचे स्मांतर फिरते चित्रापट गृहामध्ये करमगुद आलेले आहे, तसेच स्तंभ ७ मध्ये व्हिडीओ पासून वसूल केलेल्या करमगुद कराचा समावेश आहे. अशा व्हिडीओ संख्या ६३ आहे.

आधार :- जिल्हाधिकारी कार्यालय, चंद्रपूर.

तक्ता क्र. १५.३

जिल्ह्यातील गोळा केलेली अल्पबचतीची रक्कम १९८६-८७ या वर्षाकरिता.
जिल्हा :- चंद्रपूर. [स्मो हजारात]

अनु. क्र.	वर्ग	साध्य: एकूण गोळा केलेली रक्कम	काढून घेतलेली रक्कम	निव्वळ गोळा केलेली रक्कम
१.	२.	३.	४.	५.
१.	१२ वर्षांचे राष्ट्रीय बचत प्रमाणापत्रे	—	—	—
२.	१० वर्षांचे राष्ट्रीय बचत प्रमाणापत्रे	—	—	—
३.	१२ वर्षांचे राष्ट्रीय नोकरीसंबंधित प्रमाणापत्रे	—	—	—
४.	इतर प्रमाणापत्रे [राष्ट्रीय बचत प्रमाणापत्रे]			
	अ] दुसरी मालिका	—	१३०३	११३८
	ब] तिसरी मालिका	—	—	१ [-] १
	क] चौथी मालिका	—	—	५६ [-] ५६
	ड] पाचवी मालिका	—	—	१७४९ [-] १७४९
५.	पंचवर्षीय ठेव योजना			
	अ] १५ वर्षांचे प्रमाणापत्रे	—	—	—
	ब] पोस्ट खात्यातील बचत बँक	—	२६६३०	३३२१८ [-] ६५८८
	क] संचित मुदतीच्या ठेवी	—	३१७४	२४३६
	ड] पुनरावर्ती ठेवी	—	५५०७८	३१८९५
६.	मुदतीच्या ठेवी			
	अ] १ वर्षांचे	—	७४४	७३८
	ब] २ वर्षांचे	—	४०	११९ [-] ७९
	क] ३ वर्षांचे	—	१७३	३१७ [-] १४४
	ड] ५ वर्षांचे	—	२६६	२४२९ [-] २१६३
७.	सार्वजनिक भाविष्य निर्वाह निधी			
	अ] पोस्ट ऑफिस	—	३	—
	ब] स्टेट बँक ऑफ इंडिया	—	३३४५	७२१
८.	राष्ट्रीय विकास रोखे	—	—	१७ [-] १७
९.	राष्ट्रीय बचत प्रमाणापत्रे			
	अ] ६ वी मालिका	—	४३०६३	२३३७
	ब] ७ वी मालिका	—	६६४	९०
१०.	सामाजिक सुरक्षा प्रमाणापत्रे	—	१	० [-] ३
११.	इतर			
	अ] इंदिरा विकास पत्रे	—	१३१२०	—
	ब] अन्य मिनीटी प्रमाणापत्रे	—	—	३ [-] ३
१२.	इतर प्रमाणापत्रे	—	—	१३ [-] १३
	एकूण बेरीज	६०००	१४७६०४	७७२८०

आधार:- सहाय्यक संचालक अल्पबचत, चंद्रपूर.

तालुकावार गोळा केलेला जमीन महसूल [सन १९८६-८७ या वर्षाकरिता]

जिल्हा :- चंद्रपूर

[समये हजारात]

अ.क्र. क्र.	जिल्हा/तालुका	एकत्रित जमिन महसूलाची एकत्रित मागणी [नुकील मागणी व अनाधिकृत जमा रकम सोडून]	एकत्रित जमिन महसूलाची वाकी [अधिकृत व अनाधिकृत]	एकत्रित जमिन महसूलाची एकत्रित मागणी	सट	निलंबित वसुली	वसुली मागणी	एकत्रित वसुली	जमिन महसूल देणारे जमिनधारक [संख्या हजारात]
१.	२.	३.	४.	५.	६.	७.	८.	९.	१०.
	<u>एकूण जिल्हा वेरीज तालुके</u>	७६७	६५	८२९	-	-	८२९	५१५	१२७
१.	चंद्रपूर	५७	१	५५	-	-	५५	७६	१५
२.	मुल	८४	७	९१	-	-	९१	३९	१८
३.	गोंडपिपरी	३७	१	३८	-	-	३८	२८	११
४.	वरोरा	७१	-	७१	-	-	७१	७०	१२
५.	भाद्रावती	४५	-	४५	-	-	४५	४५	१३
६.	चिमुर	९२	२८	१२०	-	-	१२०	७६	२०
७.	गण्डीपारी	३५	२	३७	-	-	३७	३०	८
८.	नागधुड	६२	६	६८	-	-	६८	५३	७
९.	तिडिवाडी	८१	५	८६	-	-	८६	६६	९
१०.	राजुरा	२०३	१५	२१८	-	-	२१८	६२	११

टीप :- १९८५-८६ चे तुलनेत १९८६-८७ या वर्षासत स्तंभ क्र. १० ची माहीती अधिक आहे. कारण १९८५-८६ मध्ये स्तंभ क्र. १० वाचत तीन तालुक्याची माहीती उपलब्ध नव्हती, वाकी सर्व माहीती वरोवर आहे.
आधार:- जिल्हाधिकारी, याचे कार्यालय, चंद्रपूर.

तक्ता क्र. १५.४

छापखाने आणि छापलेला व प्रकाशित केलेली वर्तमानपत्रे व निवृत्तकालीने २१ मार्च १९८६ मधील प्रकाशने.

जिल्हा :- चंद्रपूर.

अनु. क्र.	जिल्हा/तालुका	सदरगा- लेखाची संख्या	छापलेली व प्रकाशित केलेली वर्तमानपत्रे व निवृत्तकालीने									
			दैनिके					साप्ताहिके				
१.	२.	३.	४. मराठी	५. हिंदी	६. इंग्रजी	७. इतर	८. एकूण	९. मराठी	१०. हिंदी	११. इंग्रजी	१२. इतर	१३. एकूण
१.	सुकुणा जिल्हा वरील तालुके		११	१	-	-	१२	१८	३	-	-	२१
२.	चंद्रपूर		११	१	-	-	१२	१२	३	-	-	१५
३.	सुल		-	-	-	-	-	२	-	-	-	२
४.	गोंडपिपरी		-	-	-	-	-	१	-	-	-	१
५.	वरोरा		-	-	-	-	-	२	-	-	-	२
६.	भाद्रावती		-	-	-	-	-	१	-	-	-	१
७.	चिपूर		-	-	-	-	-	-	-	-	-	-
८.	प्रमहपूरी		-	-	-	-	-	-	-	-	-	-
९.	नागभिंड		-	-	-	-	-	-	-	-	-	-
१०.	सिंदेवाही		-	-	-	-	-	-	-	-	-	-
१०.	राजुरा		-	-	-	-	-	-	-	-	-	-

तक्ता क्र. १५.४ [पुढे चालू]

अनु. क्र.	जिल्हा/तालुका	सदरगा- लेखाची संख्या	साप्ताहिके									
			मासीके					मासीके				
१.	२.	३.	४. मराठी	५. हिंदी	६. इंग्रजी	७. इतर	८. एकूण	९. मराठी	१०. हिंदी	११. इंग्रजी	१२. इतर	१३. एकूण
१.	सुकुणा जिल्हा वरील तालुके		१	-	-	-	१	-	-	-	-	-
१.	चंद्रपूर		-	-	-	-	-	-	-	-	-	-
२.	सुल		-	-	-	-	-	-	-	-	-	-
३.	गोंडपिपरी		-	-	-	-	-	-	-	-	-	-
४.	वरोरा		-	-	-	-	-	-	-	-	-	-
५.	भाद्रावती		-	-	-	-	-	-	-	-	-	-
६.	चिपूर		-	-	-	-	-	-	-	-	-	-
७.	प्रमहपूरी		-	-	-	-	-	-	-	-	-	-
८.	नागभिंड		-	-	-	-	-	१	-	-	-	१
९.	सिंदेवाही		-	-	-	-	-	-	-	-	-	-
१०.	राजुरा		-	-	-	-	-	-	-	-	-	-

आधार :- जिल्हा माहिती अधिकारी, चंद्रपूर.

पुस्तक क्र. १५७

-१५७-

स्वस्त धान व्यवसायियों के लिये तांबुल, गहु व साखर १९८६-८७ या वर्षा करीता.

जिल्हा :- चंद्रपूर

[आकडे टनामध्ये]

चंद्रपूर			गहु			साखर			
जिल्हा मुख्यालय	जिल्ह्यातील इतर ठिकाणे	एकूण [१ + २]	जिल्हा मुख्यालय	जिल्ह्यातील इतर ठिकाणे	एकूण [३ + ४]	जिल्हा मुख्यालय	जिल्ह्यातील इतर ठिकाणे	एकूण [७ + ८]	निर्णयित स्वस्त धान व्यवसायियों के लिये तांबुल, गहु व साखर [संख्या.]
१.	२.	३.	४.	५.	६.	७.	८.	९.	१०.
१५२१	२९९१	४५१२	३२३६	६१५३	९३८९	९४८	६९७४	७९२२	८७९

टीप :- १९८५-८६ मध्ये आकडे "००" टनामध्ये दाखिले होते परंतु वास्तविक ते आकडे फक्त टनामध्येच होते. करीता १९८५-८६ के तालिके १९८६-८७ के आकडे कमी दितुन येईल.

आधार :- जिल्हा पुरवठा अधिकारी, जिल्हाधिकारी कार्यालय, चंद्रपूर.

तक्ता क्र. १५: ६

मागणी व वसूल केलेले धान्य १९८६-८७ या वर्षाकरिता.

जिल्हा :- चंद्रपूर.

[आकडे ०० टाक्यामध्ये]

लेव्ही

मागणी

वसूल केलेले

सर्व धान्यांची : तांदूळ : गहू : ज्वारी : वाजरी : इतर : एकूण : मागणी व वसूल
एकूण मागणी : टक्केद्वारा.

१.

२.

३.

४.

५.

६.

७.

८.

टीप :- धान्यांची लेव्ही नसल्यामुळे तक्ता कोरा आहे.

आधार :- जिल्हा पुरवठा अधिकारी, जिल्हाधिकारी कार्यालय, चंद्रपूर.

तक्ता क्र. १५.७

१९८४ मधील लोकसभा निवडणूक व १९८५ मधील विधानसभा निवडणूक सा संबंधी आकडेवारी.
जिल्हा :- चंद्रपूर.

अनु. क्र.	मतदार तळाचे नांव	एकूण मतदारांची संख्या	मतदान केलेल्या मतदारांची संख्या			एकूण मतदारांच्या संख्येची झालेल्या मतदारांची संख्या
			पुरुष	स्त्रिया	एकूण	
१.	चंद्रपूर लोकसभा तटाचे नांव चंद्रपूर. डिसेंबर १९८४	७७१२४२	२५२७४६	२०८५७८	४६१३२४	५९.९७
२.	विधान सभा निवडणूक मार्च १९८५					
१.	राजुरा	१३३४५३	४४२८८	३५३२०	७९६०८	५९.५७
२.	चंद्रपूर	१५७९८९	५३९३३	४१८५४	९५७८७	५९.९८
३.	सावली	१२६८५१	४१९०९	३९८७५	८१७८४	६४.४०
४.	प्रहंपुरी	१३४७३९	५२८६१	४८८३३	१०१६९४	७५.४८
५.	चिखुर	१३४३५१	४७६०६	४१२६३	८८८६९	६६.१४
६.	भाद्रावती	१३३१९०	४६९३६	३६१३६	८३०७२	६२.८४
एकूण विधानसभा क्षेत्रीय		८१९५६३	२८६५२२	२४३०९१	५२९६१३	६४.६२

तक्ता क्र. १५.८ [गुदे घालू]

अनु. क्र.	मतदार तळाचे नांव	मतदारिते झालेल्यांची संख्या								
		राष्ट्रीय पक्ष [आय. व. गोर पक्ष]	भारतीय कम्युनिस्ट पार्टी	जनता पार्टी	स्वतंत्रा	राष्ट्रीय काँग्रेस [अस.]	समाजवादी पक्षा	भारतीय तृतीय रिंगण पार्टी [रवा]	भारतीय तृतीय रिंगण पार्टी [रवा]	भारतीय रि.प. पार्टी
१.	चंद्रपूर लोकसभा तटाचे नांव चंद्रपूर. डिसेंबर १९८४			११०१६				६०८३९		
२.	विधान सभा निवडणूक मार्च १९८५									
१.	राजुरा	३९३५६						३१४४६		
२.	चंद्रपूर	४९०९२						१४८७०	२७१३३	
३.	सावली	३६६११						२६६३३	७३६४	
४.	प्रहंपुरी							४१३०६		१४२४४
५.	चिखुर	४५२३५						६२४४		
६.	भाद्रावती	२६१९७						२४१६	२४७६	
एकूण विधानसभा क्षेत्रीय		१९६४२८						६५१६८	५३५२३	३४४९७

आधार :- जिल्हा निवडणूक अधिकारी, जिल्हाधिकारी कार्यालय, चंद्रपूर.

तब्ता क्र. १५.८

अधिकाारी व मुवाती वाचेताठी अत्तेचा वंगल्याची तालुगवार वादी

[३१.३.१९८७ वा दिवाणीची]

जिल्हा : चंद्रपूर.

अनु. क्र.	तालुका	वंगल्याचे नांव व पत्ता										
१.	२.											
१.	चंद्रपूर	१] विप्रास गृह, तार्वजनिक वांधाकाम विभाग चंद्रपूर, जि. चंद्रपूर. २] अधिकाारी वंगला, तार्वजनिक वांधाकाम विभाग, चंद्रपूर, जि. चंद्रपूर. ३] अधिकाारी वंगला, वन विभाग, चिचमली जि. चंद्रपूर. ४] विप्रास गृह, वन विभाग बल्लारपूर, जि. चंद्रपूर. ५] चंद्रपूर पुंरवतन विप्रास गृह, चंद्रपूर जि. चंद्रपूर. ६] विप्रास गृह चंद्रपूर, वन विभाग, चंद्रपूर, जि. चंद्रपूर. ७] विप्रास गृह रोहरली, वन विभाग-जि. चंद्रपूर. ८] दिना विप्रास गृह, तिंचन विभाग, चंद्रपूर जि. चंद्रपूर. ९] "तर्फिट हाऊस" ता. व वां. विभाग, चंद्रपूर जि. चंद्रपूर. १०] विप्रास गृह कोठारी, ता. व वां. विभाग चंद्रपूर जि. चंद्रपूर. २.	मुल	११] विप्रास गृह "तोमनाथा" जि. प. चंद्रपूर जि. चंद्रपूर. १२] विप्रास गृह व्हाहाड छुर्द ता. व वां. विभाग जि. चंद्रपूर. १३] अधिकाारी वंगला "गडीसुरला, तिंचन विभाग चंद्रपूर जि. चंद्रपूर. १४] "इनस्पेक्शन हट" वादुनी तिंचन विभाग चंद्रपूर जि. चंद्रपूर. १५] "इनस्पेक्शन हट" राजोली त. मुल वन विभाग जि. चंद्रपूर. १६] अधिकाारी वंगला, कापती, तिंचन विभाग जि. चंद्रपूर. १७] अधिकाारी वंगला, तावली तिंचन विभाग जि. चंद्रपूर. १८] विप्रास गृह, मुल तार्वजनिक वांधाकाम विभाग विभाग जि. चंद्रपूर. १९] विप्रास गृह, कोलता, वन विभाग, जि. चंद्रपूर. ३.	गोंडपिपरी	२०] विप्रास गृह, "गोवर्धनि" गोंडपिपरी, तिंचन विभाग जि. चंद्रपूर. ४.	वरोरा	२१] विप्रास गृह, वरोरा, तिंचन विभाग, जि. चंद्रपूर. २२] अधिकाारी वंगला, टेम्बुर्डा तिंचन विभाग, जि. चंद्रपूर. २३] विप्रास गृह, वरोरा, ता. व वां. विभाग, जि. चंद्रपूर. ५.	भाद्रावती	२४] विप्रास गृह, भाद्रावती, तार्वजनिक वांधाकाम विभाग, जि. चंद्रपूर. ३.	चिसुर	२५] विप्रास गृह, चिसुर जि. प. चंद्रपूर जि. चंद्रपूर. २६] विप्रास गृह, वन विभाग, डाडतंगी जि. चंद्रपूर. २७] विप्रास गृह, चारगांव, जि. प. चंद्रपूर जि. चंद्रपूर. २८] "इनस्पेक्शन-हट" नं. १ ताडोजा नॅशनल पार्क वनविभाग, जि. चंद्रपूर.

१.	२.	३.
	२९]	"हॉलीडे होम" ताडोवा नेशनल पार्क वनविभाग, जि. चंद्रपूर
	३०]	"गेस्ट हाऊस" / ----- "-----" जि. चंद्रपूर
	३१]	"विश्राम गृह नं. ६ -----" जि. चंद्रपूर
	३२]	"विश्राम गृह नं. २ -----" जि. चंद्रपूर
	३३]	"ड्यूरी मिलरी वर्ल्ड ३६ वेडेंस " ताडोवा नेशनल पार्क वनविभाग, जिल्हा चंद्रपूर.
	३४]	विश्राम गृह कवडती, जि. प. चंद्रपूर जिल्हा चंद्रपूर.
७. ब्रम्हपूरी	३५]	विश्राम गृह ब्रम्हपूरी, सार्वजनिक बांधाकाम विभाग, चंद्रपूर जि. चंद्रपूर.
	३६]	"इनस्पेक्शन हट" इकारा वन विभाग, जि. चंद्रपूर.
८. नागभिड	३७]	विश्राम गृह, तळोधी वालापूर, सिंचन विभाग जि. चंद्रपूर.
	३८]	अधिकारी वंगला घोसाइारी, वन विभाग, जि. चंद्रपूर.
	३९]	विश्राम गृह, नागभिड, सार्वजनिक बांधाकाम विभाग, चंद्रपूर.
	४०]	अधिकारी वंगला, काचेपाट सिंचन विभाग, जि. चंद्रपूर.
	४१]	अधिकारी वंगला, येनोली, सिंचन विभाग, जि. चंद्रपूर.
	४२]	विश्राम गृह सावरगाव सां. बां. विभाग, जि. चंद्रपूर.
९. सिंदेवाही	४३]	विश्राम गृह सार्वजनिक बांधाकाम विभाग, सिंदेवाही जि. चंद्रपूर.
	४४]	अधिकारी वंगला आसोलापेंढा" सिंचन विभाग, जि. चंद्रपूर.
	४५]	अधिकारी वंगला माखेववन, सिंचन विभाग, जि. चंद्रपूर.
	४६]	अधिकारी वंगला मिनझरी सिंचन विभाग जि. चंद्रपूर.
	४७]	"इनस्पेक्शन हट" खौरी, सिंचन विभाग जि. चंद्रपूर.
१०. राजुरा	४८]	विश्राम गृह राजुरा सा. व बां. विभाग, जि. चंद्रपूर.
	४९]	विश्राम गृह, गडचांदूर, सार्वजनिक व बांधाकाम विभाग, जि. चंद्रपूर.
	५०]	विश्राम गृह, फारडी सार्वजनिक व बांधाकाम विभाग, जि. चंद्रपूर.
	५१]	विश्राम गृह सोडू सार्वजनिक व बांधाकाम विभाग, जि. चंद्रपूर.
	५२]	विश्राम गृह, वनसडी सार्वजनिक व बांधाकाम विभाग, जि. चंद्रपूर.
	५३]	विश्राम गृह गडचांदूर, सिंचन विभाग जि. चंद्रपूर.

- आधार :-
- १] अधिकांक-अभियंता, सार्वजनिक-व बांधाकाम विभाग चंद्रपूर.
 - २] वनसंरक्षक, वन विभाग, चंद्रपूर.
 - ३] कार्यकारी अभियंता सिंचन विभाग, चंद्रपूर.
 - ४] कार्यकारी अभियंता सिंचन विभाग, जि. च. चंद्रपूर.
 - ५] कार्यकारी अभियंता सार्वजनिक व बांधाकाम विभाग, जि. प. चंद्रपूर.

तक्ता क्र. १५.२

रेल्वे स्थानकांची तालुकावार यादी ३१ मार्च ८७ या दिवशी
जिल्हा :- चंद्रपूर.

अनु. क्र.	तालुका	रेल्वे स्थानकाचे नांव	रेल्वेचा प्रकार	रेल्वेचे क्षेत्र
१.	२.	३.	४.	५.
१.	चंद्रपूर	१. चंद्रपूर	ब्रॉड गेज	मध्य रेल्वे
		२. धुगुगा	"	"
		३. ताडाली	"	"
		४. धापुणेठ	"	"
		५. बल्लारभाटा	"	"
		६. चांदा फोर्ट	नॅरो गेज	दक्षिण पूर्व रेल्वे
		७. चिचपल्ली	"	"
२.	मुल	१. मुल	"	"
		२. केळकार	"	"
३.	गोंडपिपरी		नाही	
४.	वरोरा	१. वरोरा	ब्रॉड गेज	मध्य रेल्वे
		२. नागरी	"	"
		३. चिकनी रोड	"	"
५.	भाद्रावती	१. भाद्रावती	"	"
		२. माजरी	"	"
		३. माजरी खादान	"	"
६.	चिपूर		नाही	
७.	ब्रम्हपूरी	१. ब्रम्हपूरी	नॅरो गेज	दक्षिण पूर्व रेल्वे
८.	नागभिंड	१. नागभिंड	"	"
		२. तळोधी	"	"
		३. मुगली	"	"
		४. टेम्पा	"	"
९.	सिंदेवाही	१. सिंदेवाही	"	"
		२. आलेवाही	"	"
		३. टोलेवाही	"	"
		४. राजोली	"	"
१०.	राजुरा	१. धानिकगड	ब्रॉड गेज	मध्य रेल्वे
		२. धिरुन	"	"
		३. धाऊडी	"	"

आधार :- रेल्वे वेळापत्रक, भारतीय रेल्वे, चंद्रपूर.

तक्ता क्र. १५.१०

निवडक निर्देशांकांचा क्रम

-१६०-

जिल्हा - यंत्रपूर.

अनु. क्र. १.	वर्ग	परिमाणु	१९५०-५१	१९६०-६१	१९७०-७१	१९८०-८१	१९८१-८२	१९८२-८३	१९८३-८४	१९८४-८५	१९८५-८६	१९८६-८७
			५१	६१	७१	८१	९१	१०१	१११	१२१	१३१	१४१
१.	क्षेत्राकळ आगिरी लोकांख्या											
		चौ. कि. मी.	२५६४१	२५६४१	२५६४१	२५६२३	२५६२३	१०४२०	१०४२०	१०४२०	१०४२०	१०६२४
२.	रकूग लोकांख्या	हजारात	१०५२	१२३८	१६४०	२०५५	२०५५	१४१८	१४१८	१४१८	१४१८	१४१८
३.	लोकांखेची घनता	प्रति चौ. कि. मी.	४४	४७	६४	६४	६४	१३५	१३५	१३५	१३५	१३३
४.	शेतकरी व शेतमजूर यांचे रकूग कामगारांमधील शेतकरी प्रमाण	उ. ना.	८२	८०	७७	७७	७३	७३	७३	७३	७३	७३
२.	कृषि											
१.	जंगल व्याप्त क्षेत्र	हजार हेक्टर	११६६	१४५२	१४४८	३६६	३६६	३७३	३६८	३७०	३७०	उ. ना.
२.	लागवडीलायक क्षेत्र	"	४७८	७६५	७६६	५६१	५६१	५८४	५२१	५६२	५२१	उ. ना.
३.	प्रत्येक शेतकऱ्याला लागवडीलायक क्षेत्र [शेतकरी शेतमजूर]	हेक्टर	उ. ना.	१.३०	१.४२	१.३०	१.३१	१.३६	१.३७	१.३२	१.३७	उ. ना.
४.	लागवडीखालील रकूग क्षेत्र	हजार हेक्टर	४६३	६६०	७०२	५१२	५१८	५२२	५२२	५११	५२२	उ. ना.
५.	पिकाखालील निव्वळ क्षेत्र											
	अ) अन्नधान्ये	हजार हेक्टर	३८३	५४३	५८५	३२२	४०६	४०१	४११	३८७	३२३	उ. ना.
	ब) ऊस	"	१	-	-	-	-	-	-	-	-	उ. ना.
	क) भाईसुग	"	-	-	-	-	-	-	-	-	-	उ. ना.
	ड) कापूस	"	२२	२५	४१	३८	४१	४८	४९	५१	५६	उ. ना.

१.	२.	३.	४.	५.	६.	७.	८.	९.	१०.	११.	१२.	१३.
४. कृषी भागारे												
१] नगर अ] लाकडी	संख्या	—	१७२७५७	१८९६८०	२०८२८२	२०८२८२	१२२	१२२	१२२	१२२	१२२	१२२
ब] लोखांडी	संख्या	—	४२७	१५३११	२०२७	२०२७	५०२८	५०२८	५०२८	५०२८	५०२८	५०२८
२] सिंचनादरीता वापरली जाणारी डिझाल इतक व पंप	संख्या	—	१७७७	६९१	२१०८	२१०८	१८८७	१८८७	१८८७	१८८७	१८८७	१८८७
३] सिंचनादरीता वापरली जाणारी विद्युत पंप	संख्या	—	२१	३७७	२०७७	२०७७	२१७७	२१७७	२१७७	२१७७	२१७७	२१७७
५] उसाचे चरक												
अ] शक्तीने चालणारे	संख्या	—	१७७	७७	७३	७३	७	७	७	७	७	७
ब] पैलाच्या साहाय्याने चालणारे	संख्या	—	२५३	२१७	१६७	१६७	१७९	१७९	१७९	१७९	१७९	१७९
५. पशुसंवर्धन												
१] एकूण पशुधन	संख्या हजारत	—	१३०८	१४७१	१५६६	१५६६	१७६८	१७६८	१७६८	१७६८	१७६८	१७६८
२] प्रत्येक पैलजोडी प्रागे निव्वळ झालेली जमीन	हेक्टर	—	३.०५	उ. ना.	३.१९	४.३७	३.४९	३.४९	३.४९	३.४९	उ. ना.	
३] कोंवडमा	संख्या हजारत	—	८१८	४०२	११३१	११३१	८१०	८१०	८१०	८१०	८१०	८१०
६. उद्योग आणि खाणकाम												
१] चालू कारखाने	संख्या उ. ना.	—	१४८	४२	१२५	१८९	१६५	१२१	१९९	२१८	२२५	
२] तनातील एकूण दैनिक कामगारांची सरासरी	संख्या	१५१७	२७७८	५५५७	८७७७	९९९०	९१७७	८६१७	१००३७	७५६२	१२३७०	
३] प्रत्येक लाख लोकसंख्येमागे नोंदणी झालेल्या कारखान्यातील कामगारांची संख्या	संख्या	—	१२००	४७९	५३९	६०६	६४७	६०७	७०७	५३३	८७२	
७. मीठ												
१] उत्पादन	दशलक्षा किलोवदत	—	१]	—	—	—	—	—	—	—	—	—
२] विजेचा वापर	उ. ना.	—	२]	४३	४०	३७	४०	३७	४३	४७	५८	
३] विद्युत सुलभ झालेल्या कारखान्यांची संख्या	संख्या उ. ना.	—	३]	७	७	७	७	७	७	७	७	
४] विद्युत सुलभ झालेल्या खोड्यांची संख्या	संख्या उ. ना.	—	४]	१६७	३०१	११३९	१९६३	९९६	१०५९	११११	११६९	१२७३

१. २. ३. ४. ५. ६. ७. ८. ९. १०. ११. १२. १३.

८. हजारा

१. संस्था

अ] कृषी पत संस्था	संख्या	उ. ना.	१२७३	१२०९	७६७	७०५	५१६	५१५	५१५	५४२	५४२
ब] विंगर कृषी पत व कृषि संख्या	संख्या	उ. ना.	३४	१४३	२४२	२८२	३३७	३५१	३७४	३६९	३७९
क] विंगर कृषी विंगर पत संख्या	संख्या	उ. ना.	२३९	२९९	३४९	२७१	२३२	२४६	२६०	२६४	२६९

२. हजार

अ] कृषी पत संस्था	संख्या	उ. ना.	६५०८८	१०९३८५	१९९२२५	२१३-८७९-	१०६६७	९१३९६	१४४९२०	१४७४४१
ब] विंगर कृषी पत व कृषि संख्या	संख्या	उ. ना.	४२१७	२०८६७	२२३९४	२१०-४०	५०१५३	४८२-५७७८२	६३७२६	६३७२५
क] विंगर कृषि विंगर पत संख्या	संख्या	उ. ना.	१९८०४	२४६६२	३९१३७	उ. ना. ३३८०८	३८४-४१०६१	३५६०७	४३०४३	

३. खोबरे हांडवण

अ] कृषी पत संस्था	रुमवे हजारात	उ. ना.	१९१४९	९४५५१	१३०५०७	१५४-८२३१०	८८६-११४७४	१५६३९६	४४७८३५
ब] विंगर कृषी पत व कृषि विंगर पत संस्था	संख्या	उ. ना.	२२७१	७७१८	१८३६९	१८५६९	२७०-८२५४६	८९४८२	९२०३३
क] विंगर कृषी विंगर पत संस्था	संख्या	उ. ना.	२२४७	६५२२	१३०१२८	१३०१२८	८२७६९	९०८०३	११११७६

४. दिल्ले जर्ज

अ] कृषी पत संस्था	रुमवे हजारात	उ. ना.	११०९९	४४९९९	२६७१५	४११६१	३०५९९	३२०३१	४४४९६	४७००५	११९३०८
ब] विंगर कृषी पत व कृषि विंगर पत संस्था	संख्या	उ. ना.	उ. ना.	उ. ना.	उ. ना.	उ. ना.	उ. ना.	३२०२१	३७१०६	४१३५२	४००४८
क] विंगर कृषी विंगर पत संस्था	संख्या	उ. ना.	उ. ना.	उ. ना.	उ. ना.	उ. ना.	उ. ना.	७६५५	६५१८	५५५३	१२०२

१. २. ३. ४. ५. ६. ७. ८. ९. १०. ११. १२. १३.

१. प्राथमिक

अ] संस्था	संख्या	३३६	१९५९	१८८७	२१२३	२१८९	१४१५	१४३८	१४६०	१४७९	१४७९
ब] विद्यार्थी	"	२२८५	७३५२१	१५४५२८	२३३८१८	२४७६८४	१८६३	१९४८५५	२०५६१८	२१२६१८	२१६२७०
क] शिक्षक	"	१२६	२४२९	५६५२	६१३९	६५३८	४८३१	४७९३	४७९४	५१२७	५२३१

२. माध्यमिक व उच्च माध्यमिक
[दुयम]

अ] संस्था	संख्या	१६	६६	१३३	१५३	१४३	१२९	१३७	१५४	१५९	१६६
ब] विद्यार्थी	"	४१३९	१६९२९	३९३०३	७७७३४	८२५६०	७६३९०	८३३६५	९६५९८	९९२१०	१०६८७५
क] शिक्षक	संख्या	१७५	४६८	१७८१	२४५८	२१२९	१७९८	१८३९	१८६०	२८८१	३०७७

३. सामान्य शिक्षणालये
महाविद्यालये

अ] संस्था	संख्या	उ. ना.	२	९	१४	१६	११	१२	१४	१४	१४
ब] विद्यार्थी	"	उ. ना.	४८६	५४९९	९५२०	९८८२	१६८२२	१०४०९	१२४९०	१४८६४	१५८९३
क] शिक्षक	"	उ. ना.	२६	१८६	४०७	३५९	८८१	१०५९	१२९०	४३६	४६३

४. शिक्षित लोफसंख्ये
शेकडा प्रमाणात [१९८१]

अ] पुरुष	%	उ. ना.	२८.५८	३८.६३	४६.७३	४६.७३	५१.४३	५१.४३	५१.४३	५१.४३	५१.४३
ब] स्त्रिया	%	उ. ना.	५.४९	१४.५४	२२.२२	२२.२२	२६.४९	२६.४९	२६.४९	२६.४९	२६.४९
क] एकूण	%	उ. ना.	१७.२७	२७.६६	३४.६९	३४.६९	३९.२३	३९.२३	३९.२३	३९.२३	३९.२३

१०. वैयक्तिक व आरोग्य सेवा
[३१ दिने. रोजी]

१. दवाखाने	संख्या	१२	२५	९०	९१	९१	९०	६०	६०	६०	१९
२. रुग्णालये	"	२	३	४	८	८	६	७	७	७	११
३. प्राथमिक आरोग्य केंद्रे	"	१	५	१८	२७	२८	१२	३६	५८	५८	५८

तक्ता क्र. १५.१० [पुढे चालू]

१६५

१.	२.	३.	४.	५.	६.	७.	८.	९.	१०.	११.	१२.	१३.
४] खाटा	संख्या	१२६	१९०	४६५	४३६	५३३	३९९	३९९	३९९	४२४	४६०	
५] एक लाख लोकांखे- भागे खाटाची संख्या	"	१०	१५	३८	२७	३२	२८	२८	२८	३०	३८	
६] उपचार लेले रुग्ण												
अ] बाह्यरुग्ण	संख्या हजारात	२११	३३३	१०३७	१००१	८४७	९८३	८५१	९३६	९८९	१३६६	
ब] आंतर रुग्ण	"	३	९	१३	१२	५९७	३६३	३९९	४३५	१३५	३९	
७] जन्माचे प्रमाण	प्रत्येक १००० लोकसंख्येभागे	उ. ना.	४१.२	३८.४	उ. ना.	२१.२	१७.५	१७.५	१७.५	१७.५	१७.५	१७.५
८. घृतपुणे प्रमाण	"	उ. ना.	उ. ना.	१६.२	८.२	८.२	५.७	५.७	५.७	५.७	५.७	५.७
११. वाहतूक व दळगावळणी [३१ मार्च रोजी]												
१. रस्त्यांची लांबी	कि. मी.	९०८.२०	११५६.८०	२६५१.२६	५४८४	५६४८	३६१६	३९०१	४३१६	४३६९	४३२३	
२. प्रत्येक १०० चौ. कि. मी. भागे रस्त्यांची लांबी	"	३.७८	२.५७	१०.१५	२१.९४	२२.००	३३.८०	३६.४७	३९.४२	४१.५५	४०.५	
३. एक लाख लोकांखे- भागे रस्त्यांची लांबी	"	८६.२०	९३.४०	१६२.१०	३२९.३९	३४४.३९	२५५	२७५	२९७	३०७	३०३	
४. एकूण रेल्वे मार्गांची लांबी	"	२७६	२९६	२९६	२९६	२९६	२९६	२९६	२९६	२९६	२७७	
५. पोस्ट कार्यालये	संख्या	६१	२१५	२७३	४१०	४२९	३९७	३०१	३३०	३२९	३२९	
६. तारघारे	"	उ. ना.	१५	२२	४३	६१	५२	५३	५३	५३	५३	

x सुधारीत

x सुधारीत

१. : २. : ३. : ४. : ५. : ६. : ७. : ८. : ९. : १०. : ११. : १२. : १३.

१२. व्यावहारिक संस्था

१. संध्याकरत संकल्पना संख्या	१८	१८	१८	१८	१८	१०	१०	१०	१०	१०
२. शासनांचारी संख्या	३३७	१०६४	११०२	११७०	१२४०	७२७	७८८	७८८	७८२	७८२
३. नगर कार्यवाही संख्या	३६६	३	५	५	५	४	४	४	४	४
४. कर्मचारी संख्या	३६२	३६६	३६६	३६६	३६६	३६६	३६६	३६६	३६६	३६६
१३. <u>बँक खाते</u>	३३३	३३३	३३३	३३३	३३३	३३३	३३३	३३३	३३३	३३३
१. बँक कार्यालये संख्या	६	६	४०	२६	७२	८६	१०८	१२२	१२२	७१*
[३१ दिने]										

* = फक्त व्यावहारी बँकाचाच समावेश आहे.

टीप :- १] अ. क्र. २ मधील कृषी संध्याची माहिती १९८१-८२ वषाद्विरीता पूर्ण सुधारित आहे.

२] १९८२-८३ ते १९८५-८६ वा वषाची कृषी विषयक माहिती अस्थायी आहे.

३] ना. क्र. ३ उपलब्ध नाही.

आधीर = जिल्हा सांख्यिकी कार्यालय, चंद्रपूर.