

फरवरी
१९८६

उपयोगकर्ता



जिल्हा सामाजिक व आर्थिक समालोचन

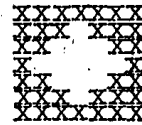


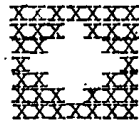

१९८६-८७

चंद्रपूर जिल्हा

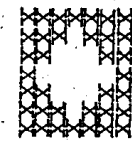


अर्थ व सांख्यिकी संचालनालय
महाराष्ट्र शासन
मुंबई


[फक्त कार्यालयीन उपयोगाकरीता]



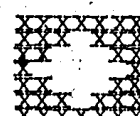
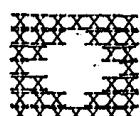
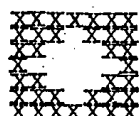
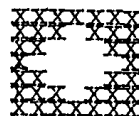
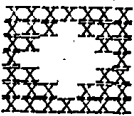

जिल्हा सामाजिक व आर्थिक समालोचन



जिल्हा :- चंद्रपूर



११२२६-६७



जिल्हा सांख्यिकी कार्यालय,
अर्था व सांख्यिकी संचालनालय,
महाराष्ट्र शासन,
नियोजन विभाग,
चंद्रपूर.

जिल्हा माभाजीक व आर्थिक समालोचन १९८६-८७

शुद्धी व खर्च

अ.क्र. :	बाब/तक्ता क्र.	पृष्ठ क्र.	परिचोद संख्या क्र.	श्रेणी	एक	वरीपर
१.	बुद्धीक्षेपात जिखा	३	३ व ४	४	अस्पष्ट/अस्पष्ट	१०६८/३०९१९
	<u>भाग - २</u>			५	अस्पष्ट	६५६
	<u>तक्ते</u>			६	अस्पष्ट	८६
२.	१.२	२	४	१६	अस्पष्ट	१९५
३.	१.८	११	४	४	अस्पष्ट	१७५७२०
				५	अस्पष्ट	१७०२०५
				६	"	५५१५
४.	३.७	३१	१०	१	अस्पष्ट	२०५२
५.	११.२	११५	५	२	अस्पष्ट	१४०
				३	"	१९०
				४	"	६२
				५	"	३००
				७	"	६२
६.	११.१२	१३५	५	२, ३, ४, ६ व १०	अस्पष्ट	१००, २०.१ १४.७, २५८७ व ६१५
७.	१७.१	१४७	९	-	अस्पष्ट	सुहकारी बका.

जिल्हा सामाजिक व आर्थिक समालोचन

१९८६-८७

हस्तीक्षोपात जिल्हा

अनु. क्र.	वा. ब.	परिमाण	जिल्हा	महाराष्ट्र
१.	२.	३.	चलपूर	राज्य
एक] प्राकृतिक रचना				
अ] भौगोलिक स्थान				
१]	उत्तरे अक्षांश	अंश	१८.४१ ते २०.५५	१६.४ ते २२.४
२]	पूर्व रेखांश	अंश	७८.४८ ते ८०.५५	७२.६ ते ८०.९
ब] हवामान				
तपमान				
१]	किमान	सेल्सिअस	६.२	उ. ना.
२]	कमाल	"	४५.२	उ. ना.
३]	पजन्य [सरासरी]	मि. मि.	१२०८	उ. ना.
क] प्रशासकीय विभाग				
१]	तालुके	संख्या	१०	३०३
२]	पंचायत समित्या	संख्या	१०	२६८
३]	टंचाई ग्रस्त तालुके [१९८५-८६]	संख्या	१०	१३०
४]	एकात्मिक गा.जी.गा विकास प्रकल्प गट	संख्या	१०	२९८
५]	शहरे	संख्या	७	३०७
६]	गावे [एकूण] १९८१ जनगणनेनुसार	संख्या	१७४३	४९८३३
१]	वस्ती नसलेली	संख्या	३१९	२४७९
२]	वस्ती असलेली	संख्या	१४२४	३९३५४
७]	क्षेत्रफळ	चौ. कि. मी.	१०६९४.९	३०७६९०
दोन] प्रशासकीय संस्था				
१]	पंचायत समित्या	संख्या	१०	२९८
२]	महानगरपालिका	संख्या	निरंक	११
३]	नगर परिषदा	संख्या	४	२१६
४]	कटक मंडळे	संख्या	निरंक	७
५]	गा.पंचायती [३१.३.८७]	संख्या	७८९	२४७०७
६]	पोलीस स्थानके [३१.३.८७]	संख्या	१८	७८४
७]	पोलीस आऊट पोस्ट [३१.३.८७]	संख्या	२८	११९१
तीन] लोकसंख्या [१९८१]				
१]	गा.जी.गा लोकसंख्या	आकडे हजारात	११७३	४०७९१
२]	नागरी लोकसंख्या	"	२४६	२१९९३
३]	एकूण लोकसंख्या	"	१४१९	६२७८४
४]	अनुसूचित जातीची लोकसंख्या	"	९०	४४८०
५]	अनुसूचित जातीच्या लोकसंख्येची टक्केवारी	टक्केवारी	६.३९	७.१४
६]	अनुसूचित जातीची लोकसंख्या	आकडे हजारात	३००	५७७२
७]	अनुसूचित जातीच्या लोकसंख्येची टक्केवारी	टक्केवारी	२१.०७	९.१९
८]	सुभ्र	आकडे हजारात	७३४	३२४१५

१.	२.	३.	४.	५.
१२]	स्त्रिया	आकडे हजारत	६२५	३०३६२
१०]	स्त्रिया-सुखाने प्रमाण	१००० सुखाने- मध्ये स्त्रियांचे प्रमाण	२६०	२३७
११]	घनता	दर चौ. कि. मी. क्षेत्रातील लोखंडा	१३३	२०४
१२]	<u>साधारतेचे प्रमाण</u>			
१]	सकुण	टक्केवारी	३२.२३	७७.१८
२]	सुखा	टक्केवारी	५१.४४	५८.७२
३]	स्त्रिया	टक्केवारी	२६.५२	३४.७२
७]	राज्यांमध्ये जिल्ह्यांचा क्रमांक	संख्या	२३	-
चार]	<u>कृषी [१९८५-८६]</u>			
x १]	भौगोलिक क्षेत्र	हजार हेक्टर	१०९२	३०७५८
x २]	जंगल व्याप्त क्षेत्र व त्याची भौगोलिक क्षेत्रासाठी टक्केवारी	"	३७० [३३.८८]	५३५० [१७.३९]
x ३]	शोथीला उपलब्ध नसलेली जमीन [१९८५-८६]			
अ]	पिणर शोथी वापराखालील जमीन	हजार हेक्टर	३८	१०७९
ब]	पडीत आणि लागवडीलायक नसलेली जमीन	"	५६	१७१६
क]	सकुण	"	९४	२७९५
x ४]	पडीत जमीनी व्यतिरिक्त लागवड न केलेली इतर जमीन [१९८५-८६]			
१.	कायम गुरेचरणा आणि इतर	हजार हेक्टर	३७	१५४७
२.	झाडे झाडनाखालील जमीन	"	८	१७९
३.	लागवडी योग्य परंतु पडजमीन	"	५०	१०२३
x ५]	<u>पडीत जमीन [१९८५-८६]</u>			
१.	चालू पड	हजार हेक्टर	२१	८४२
२.	इतर पड	"	२५	९९१
x ६]	<u>पिकाखालील क्षेत्र</u>			
१.	पिकाखालील निव्वळ क्षेत्र	हजार हेक्टर	४८८	१८०३१
२.	दुसोटा क्षेत्र	"	३४	२२३०
३.	सकुण पिकाखालील क्षेत्र	"	५२२	२०२६१
x ७]	<u>ओलित क्षेत्र</u>			
१.	निव्वळ ओलित क्षेत्र	हजार हेक्टर	८१	१८८१
२.	सकुण ओलित क्षेत्र	"	८५	२४६२
८]	महत्वाच्या पिकाखालील क्षेत्र [१९८६-८७] [अन्नधान्ये]	हजार हेक्टर	३९३	१३६६२
९]	वहित धारणा जमिनी [१९८०-८१] [अतिन]			
१.	२ हेक्टर पेक्षा कमी	संख्या [००]	८८९	३७६६८
२.	२ ते १० हेक्टर	संख्या [००]	७९७	३०७७५
३.	१० हेक्टर पेक्षा जास्त	संख्या [००]	६९	३१८२

x = माहिती अस्थायी आहे.

क्र.	विवरण	एकक	प्रमाण	मूल्य	टिप
१०]	जमीन महसूल सुट्टी [१९८६-८७]	लाखा	५.१५	२९६८	
११]	जिल्हा परिषदाचा उत्तर [१९८६-८७]	हजार	१३३८	उ. ना.	
१२]	प्रांत शाखीचा उत्तर [१९८६-८७]	हजार	१९१	उ. ना.	
कांच]	सुरवधान [सुरवधान गुणवत्ता १९८३]				
१]	सुरवधान	संख्या	१०६८	३०९१९	
२]	साई व पेल		६७६	१६१६१	
३]	सुरवधान व रेडे		८६	३९७२	
४]	सुरवधान		४१	२६७१	
५]	सुरवधान		२३१	७७०५	
६]	कोपड्याच बदके		८१५	१९८४४	
सहा]	सहाकार [१९८६-८७]				
१]	सहाकारी संस्था	संख्या	११९०	८३४६०	
२]	प्राथमिक कृषी सहाकारी पत संस्था	संख्या	५१५	१८३७७	
३]	प्राथमिक कृषी सहाकारी पत संस्थाची	संख्या	९५	६५१८	
४]	दुग्धा शाखा संस्था [१९८६-८७]	संख्या	११३	१२७०३	
५]	प्राथमिक कृषी पत संस्थानी दिलेले कर्ज [स्वयं कोटीत]		४.०३	४८०	
सात]	जलसिंचन				
१]	गुर्ग झालेले पाटवधारे प्रकल्प व		३०.६		
	लाभा क्षेत्र [३० जून १९८५ रोजी]				
१.	मोठे प्रकल्प	संख्या	निरंक	१६	
	लाभा क्षेत्र	हजार हेक्टर	निरंक	उ. ना.	
२.	मध्यम प्रकल्प	संख्या	६	४०	
	लाभा क्षेत्र	हजार हेक्टर	८४	उ. ना.	
३.	लघु प्रकल्प [सूळ भाग]	संख्या	२७ [राज्य	१३०३	
	लाभा क्षेत्र	हजार हेक्टर	९	उ. ना.	
४.	सिंचन विहीरी खाती भाजणारे	हजार हेक्टर	२	१०६३	
	क्षेत्र [१९८५-८६]				
आठ]	उद्योग				
१.	नोंदणीकृत कारखाने [१९८६ अखोर]	संख्या	२४९	२३८८९	
२.	नोंदणीकृत चालू कारखाने [१९८६ अखोर]	संख्या	२२५	१९९६६	
३.	साखार कारखाने चालू असलेले [१९८६]	संख्या	निरंक	१११	
	[खाजगी धारून]				
४.	साखारेचे उत्पादन [१९८६]	हजार मे. टन	निरंक	२३८८	
५.	सर्व सुत गिरण्याची संख्या [१९८६]	संख्या	१	१३३	
नऊ]	वीज				
१.	विज पुरवठा केलेली वाहरे व खोडी	संख्या	१२५०	३७६३६	
	[३१.३.८७]				
२.	विद्युतीकरण झालेल्या गावांची संख्या	संख्या	१२४३	उ. ना.	
	[८५-८६]				
३.	विज पुरवठा केलेले पंच संघ [३१.३.८७]	संख्या	५३६२	११२४७६	
४.	गोचर गॅस संपत्रे	संख्या	९०४२	उ. ना.	

दृष्टीक्षेपात जिल्हा [पुढे चाल]

क्र.सं.	विवरण	संख्या	उ. ना.
दहा] तांत्रिक आरोग्य [१९८६]			
१.	सुगाळी	संख्या	११
२.	दवाखाने	संख्या	१९२७
३.	प्राथमिक आरोग्य केंद्रे	संख्या	५८
४.	प्राथमिक आरोग्य केंद्रे	संख्या	उ. ना.
५.	एजातिके बाबत विज्ञान योजना गट	संख्या	८१
६.	अभंगावाडीत उ.स्थित राहणारी मुले	संख्या	उ. ना.
अकरा] शिक्षण [३३ सप्टेंबर १९८६ रोजी]			
१.	सकुण प्राथमिक शाळा	संख्या	१७७९
२.	एक शिक्षणी शाळा	संख्या	५१२
३.	प्राथमिक शाळेतील विद्यार्थी	संख्या हजारात	२१६
४.	प्राथमिक शाळेतील शिक्षक	संख्या हजारात	५
५.	प्रत्येक शिक्षकांमध्ये प्राथमिक शाळेतील विद्यार्थी	संख्या	४१
बारा] दुय्यम शिक्षण [३०.९.८६ रोजी]			
१.	दुय्यम शाळा	संख्या	१६६
२.	शाळेतील सकुण विद्यार्थी [दुय्यम]	संख्या हजारात	१०७
३.	शाळेतील शिक्षक	संख्या हजारात	३
४.	प्रत्येक शिक्षकांमध्ये दुय्यम शाळेतील विद्यार्थी	संख्या	३५
तेरा] उच्च शिक्षण [३०.९.८६]			
१.	संस्था	संख्या	१४
२.	सकुण विद्यार्थी	संख्या हजारात	१६
चौदा] अ) प्रौढ शिक्षण			
१.	प्रौढ शिक्षण केंद्रे	संख्या	४३०
२.	प्रौढाची उपस्थिती	संख्या	१७२००
ब) तांत्रिक शिक्षण			
१. औद्योगिक प्रशिक्षण संस्था १९८५-८६ [१९८६]			
१.	शासकीय व शासन सहाय्यित [अ] इतर [खाजगी]	संख्या	४
२.	शासकीय व शासन सहाय्यित औद्योगिक प्रशिक्षण संस्थांमध्ये सध्या झालेल्या जागा.	संख्या	उ. ना.
३.	तांत्रिक व व्यावसायिक शिक्षण संस्था	संख्या	उ. ना.
१]	शासकीय व शासन सहाय्यित	संख्या	१०
२]	इतर [खाजगी]	संख्या	उ. ना.
४.	शासकीय तांत्रिक व व्यावसायिक शिक्षण संस्थांची प्रवेश क्षमता.	संख्या	२६१७
५.	अध्यापकांची संख्या	संख्या	उ. ना.
पंधरा] परिवहन आणि वसुधामंडळा			
१.	सकुण रेल्वे मार्ग [३१ मार्च ८७] लांबी	कि. मी.	२७७
२.	रस्त्यांनी जोडलेली गावे	संख्या	५७४०
x ३.	सकुण रस्त्यांची लांबी [पुष्कळित] ३१.३.८७	कि. मी.	२०७५
४.	राज्य व्हायगांची लांबी ३१.३.८७	कि. मी.	निरंक
५.	राज्य व्हायगांची लांबी ३१.३.८७	कि. मी.	५९२

x = गाळीची सुधारणीत आहे.

हस्ताक्षरीय जिल्हा [गुढे चाल]

-५-

१.	२.	३.	४.	५.
६.	महत्वाच्या जिल्हा रस्त्यांची लांबी ३१.३.८७	कि.मी.	५४६	२६८३८
७.	हतर जिल्हा रस्त्यांची लांबी ३१.३.८७	कि.मी.	८५१	२९५६७
८.	गाामीग रस्त्यांची लांबी ३१.३.८७	कि.मी.	२३०४	८४२२४
तोळा]	पिण्याच्या पाण्याचा पुरवठा [१ एप्रिल रोजी]			
	<u>कृतीग गावाची संख्या</u>	संख्या	५९१	६०१३
१.	डोड्यांना केलेला पुरवठा	संख्या	३०१	उ.ना.
अ]	नळाचा पाणीपुरवठा	संख्या	१५	उ.ना.
ब]	कुप नाला	संख्या	२५२	उ.ना.
क]	विडिर	संख्या	४०	उ.ना.
२.	टँकर्स किंवा वैलगाडीने पाणीपुरवठा केला जाणारी गावे	संख्या	३२	उ.ना.
३.	जोनेत समाविष्ट करावयाची गावे	संख्या	२५०	उ.ना.
सतरा]	<u>घारबांधणी</u>			
	भाषीहीन कामगारांसाठी बांधलेल्या झोपड्या एकात्मिक गाामीग कार्यक्रम.			
१.	राजस्व	संख्या	१०२	उ.ना.
२.	रा.गा.रो. कार्यक्रम	संख्या	१०९	उ.ना.
३.	गा.भू.रो.ह. कार्यक्रम	संख्या	४५९	उ.ना.
अठरा]	१] दारिद्र्य रेडोखालील कुटुंबे [१९८२-८३]	संख्या लाखांत	१.१९	४१
	२] मार्च १९८५ पर्यंतचे लाभार्थी	संख्या	२२५०३	उ.ना.
	३] १९८६-८७ मधील लाभार्थी	१] जने संख्या	२५८७	१०८७४
		२] नैविन संख्या	३४४८	१२९३६५
एकोण-	<u>रोजगार निर्धिति</u>			
वीस]	१] रोजगार हमी योजना	कोटी मनुष्य दिवस	०.२६	१८.७६
	२] राष्ट्रीय गाामीग रोजगार कार्यक्रम	"	०.०७	२.३८
	३] गाामीग भाषीहीन रोजगार हमी कार्यक्रम	"	०.०४	२.३३
वीस]	<u>आदिवासी कल्याणकारी योजना</u>			
	आदिवासी करिता आश्रमशाळा विद्यार्थी	संख्या	२२३४	उ.ना.
एकवीस]	<u>सागास वर्गीयांसाठी कल्याणकारी योजना</u>			
	१] सागास वर्गीयांसाठी वसतिगृहे	संख्या	५०	उ.ना.
	२] वसतिगृहात राहणारे विद्यार्थी	संख्या	१५६०	उ.ना.
बावीस]	<u>जिल्हा नियोजन</u>			
	१] वार्षिक योजनेतील सर्वसाधारण तरतुद [१९८६-८७]	कोटी रुपये	१५.०१	१९६४
	२] अनुसूचित धारण काढण्यासाठी तरतुद [१९८६-८७]	[कोटी रुपये]	१२.२१	३५०
तेविस]	<u>नागरी पुरवठा</u>			
	१] रास्त भावाची दुकाने [१९८६ अखोर]	संख्या	८४९	३३३८९
	२] साठा [एकूण] [१९८६-८७]	संख्या [टन]	उ.ना.	५७५५०८
	३] शारातील गुदाभे	संख्या	उ.ना.	उ.ना.

टीप :- उ. ना. = उपलब्ध नाही.

आधार :- जिल्हा सांख्यिकी कार्यालय, चंद्रपूर.