

**STATISTICAL ABSTRACT  
AMARAVATI 2008-09**

**MAHARASHTRA ECONOMICS  
AND STATISTICS**

**6 L P E.**



सत्यमेव जयते

जिल्हा  
सामाजिक व आर्थिक  
समालोचन  
मार्च २००९  
अमरावती जिल्हा

२००८-२००९



फक्त कार्यालयीन उपयोगाकरिता

# जिल्हा सामाजिक व आर्थिक समालोचन

मार्च 2009  
जिल्हा - अमरावती

अर्थ व सांख्यिकी संयोजनालय  
महाराष्ट्र शासन, मुंबई

--::-- प्रास्ताविक --::--

अमरावती जिल्ह्याच्या नियोजनाला, विकास कामासाठी व भाविष्यातील विकासाचे अंदाज करण्यासाठी उपयोगी असणारी सांख्यिकीय आकडेवारी गोळा करून जिल्हा सामाजिक व आर्थिक समालोचन मार्च 2009 हे प्रकाशन पूर्ण करण्यात आलेले आहे

जिल्ह्यातील केंद्र प्रस्कृत योजना, राज्य शासनाच्या योजना, जिल्हा परीषदेकडील योजना, विशेष घटक योजना, आदिवासी उपयोजना इत्यादी राबविण्यासाठी वा पुस्तिकेतील आकडेवारी ही अत्यंत उपयोगी पडेल अशी माझी खात्री आहे.

सदरील पुस्तिका या संचालक, अर्थ व सांख्यिकी संचालनालय, मुंबई व मा. सहसंचालक, अर्थ व सांख्यिकी संचालनालय, अमरावती यांच्या मार्गदर्शनांनुसार पूर्ण करण्यात आली.

सर्व अधिकारी-यांनी त्यांच्या खात्यांची आकडेवारी द्यावीर दिल्यामुळे प्रकाशन पूर्ण करता आले. त्याबद्दल मी, अर्थ व सांख्यिकी संचालनालय तर्फे सर्वांची आभारी आहे.

श्रीमती सं.मि.गदई  
जिल्हा सांख्यिकी अधिकारी  
अमरावती

अनुक्रमणिका

जिल्हा सामाजिक व आर्थिक समालोचन 2008-09

जिल्हा - अमरावती

क्र.	विषय	पृष्ठ क्र.
1	अमरावती जिल्हाचा संपन्न भागाचा दृष्टीकोणत अमरावती जिल्हा रस्ते आणि तालुका सीमा दर्शविणारा अमरावती जिल्हाचा नकाशा	3
<b>भाग-1 समालोचन</b>		
2	अमरावती जिल्हाचा संपन्न भागाचा दृष्टीकोणत अमरावती जिल्हा	15
3	रस्ते आणि तालुका सीमा दर्शविणारा अमरावती जिल्हाचा नकाशा	23
4	नियुक्त आलेख	24
<b>भाग-2 सांख्यिकीय तक्ते</b>		
<b>1. निवडक निर्देशक</b>		
1.1	निवडक निर्देशक (1960-2009)	1
<b>2. लोकसंख्याविषयक आकडेवारी</b>		
2.1	लोकसंख्याविषयक निवडक आकडेवारी	6
2.2	लोकसंख्या आणि वाढदर	10
2.3	शहरांचा वगवागे आणि त्यांचा लोकसंख्या	11
2.4	मुख्य व सांमतिक काम करणा-यांचे उद्योगगटनिहाय वर्गीकरण	12
2.5	धर्म व लिंगानुसार लोकसंख्या	13
2.6	सहितग प्रेषणातील प्रमाणे कुटुंबे	14
<b>3. जिल्हा उत्पन्न अंदाज</b>		
3.1	क्षेत्रीय जिल्हा उत्पन्न व वरडोई जिल्हा उत्पन्न - पालू किमतीनुसार	15
3.2	क्षेत्रीय जिल्हा उत्पन्न व वरडोई जिल्हा उत्पन्न - स्थिर किमतीनुसार	16
<b>4. किंमतीविषयक आकडेवारी</b>		
4.1	निवडक कृषिपालाच्या सरासरी धाऊक किमती	17
4.2	जिल्हा मुख्यालयातील महत्वाच्या वस्तूच्या मासिक सरासरी किरकोळ किंमती	19
4.3	गाहक किंमतीचे निर्देशांक	25
4.4	किंमतीचे महत्वाचे निर्देशांक	26
<b>5. जमीन परसूल, स्थानिक संस्थांचे उत्पन्न/ खर्च, बँकिंग, विमा आणि अल्पवचनविषयक आकडेवारी</b>		
5.1	गोळा केलेला जमीन परसूल	27
5.2	स्थानिक स्वराज्य संस्थांचे उत्पन्न व खर्च	28
5.3	बँक कार्यालये, वर्गीकृत बँकाची संख्या, ठेपी व कर्ज	29
5.4	अल्पवचन कार्यानाची प्रगती	30
5.5	आपूर्विमाविषयक आकडेवारी	31

अनुक्रमणिका

जिल्हा सामाजिक व आर्थिक समालोचन - 2008-09

जिल्हा - अमरावती

तक्ता क्र.	विषय	पृष्ठ क्र.
1	2	3
<b>6. कृषि व पशु विषयक आकडेवारी</b>		
6.1	जमिनीचा वापर	52
6.2	निरनिराळ्या पिकांखालील क्षेत्र	56
6.3	मुख्य पिकाचे दर हेक्टरी अदाजित उत्पादन	54
6.4	निवडक केंद्रातील पर्जन्य दिवसांची संख्या व एकूण पर्जन्य	55
6.5	विविध साधनाखालील ओलिताचे क्षेत्र	56
6.6	निरनिराळ्या पिकांखालील ओलिताचे क्षेत्र	58
6.7	सिंचन विहिरी	70
6.8	कृ पनलिका, हातपंप व विद्युत् पंप	72
6.9	लघुपाटबंधा-यांची कामे	73
6.10	मोठे व मध्यम पाटबंधारे प्रकल्प	76
6.11	वहिली धारणेचा प्रकार आणि क्षेत्रफळ गटानुसार वर्गीकरण	78
6.12	कृषि अवजारे	79
6.13	पशुधन	80
6.14	पशुवैद्यकीय संस्था	87
6.15	मान्यताप्राप्त पशुवधगृहे आणि त्यात कत्तल केलेल्या पशूंची संख्या	89
6.16	वनक्षेत्र	90
6.17	मुख्य व गाण वन उत्पादने	91
6.18	भुजल मत्स्यव्यवसाय	92
6.19	दुग्ध विकास सहकारी संस्था	93
<b>7. सहकार क्षेत्र</b>		
7.1	विविध प्रकारच्या सहकारी संस्था	94
7.2	सहकारी संस्थांची वित्तीय स्थिती	95
7.3	सहकारी संस्थांची लेखा परीक्षण वर्गाप्रमाणे संख्या	96
7.4	राज्य जिल्हा कार्यक्षेत्र असलेल्या सहकारी बँकांचे कार्य	97
7.5	सहकारी संस्थांचे कार्य	98
7.6	बिगरकृषि सहकारी पत संस्थांचे कार्य	100
7.7	जिल्हा आणि पाथर्शमक पणन संस्थांचे कार्य	101
7.8	निर्घोषित बाजारपेठांतील कृषि मालाची वार्षिक आतंक	104
7.9	परवानाधारक सायकारांची संख्या आणि त्यांना दिलेली कर्जे	107

अनुक्रमणिका

जिल्हा सामाजिक व आर्थिक समालोचन - 2008-09

जिल्हा - अमरावती

तस्ता क्र.	विषय	पृष्ठ क्र.
1	2	3
<b>8. वाज आाण परिवहन व मलपावळण</b>		
8.1	विद्युतीकरण झालेल्या शहरांची व गावांची संख्या आणि त्यांची लोकसंख्या	108
8.2	त्रिजेचा वापर	109
8.3	प्रकार व पृष्ठभागा प्रानुसार रस्त्यांची लांबी	109
8.4	मोटर वाहनांची आणि परवानाधारकांची संख्या	110
8.5	महाराष्ट्र राज्य मार्ग परिवहन महामंडळाची प्रवासी ब्रहंतूक	111
8.6	पोस्ट, खाजगी व सार्वजनिक दुरध्वनींची संख्या	112
<b>9. रोजगार व उद्योगविषयक आकडेवारी</b>		
9.1	कारखान्यातील कामगारांची दैनिक सरासरी संख्या	113
9.2	रोजगार व स्वयंरोजगार मार्गदर्शन केंद्रातील आकडेवारी	116
9.3	शामकाय व स्थानिक स्वराज्य संस्थातील कर्मचा-यांची संख्या	117
9.4	निर्गमगळ्या उद्योगातील रोजगार	118
9.5	कृषि व विंगर -कृषि उद्योग	119
9.6	मध्य उद्योग मंडानुसार उद्योगांची आणि नियमित काम करणा-या कामगारांची संख्या	120
9.7	यहत्वाच्या उद्योग मंडानुसार कृषि व विंगरकृषि अस्थापनांची व त्यातील कामगारांची संख्या	121
<b>10. शिक्षण</b>		
10.1	शैक्षणिक संस्थांची संख्या	122
10.2	शैक्षणिक संस्थातील शिक्षकांची संख्या	124
10.3	शैक्षणिक संस्थातील विद्यार्थी संख्या	126
10.4	शैक्षणिक संस्थातील अनुसूचित जातीची विद्यार्थी संख्या	128
10.5	शैक्षणिक संस्थातील अनुसूचित जमातीची विद्यार्थी संख्या	130
10.6	शारीरिक शिक्षण महाविद्यालये, क्रीडांगणे, क्रीडा संस्था आणि क्रीडा शिष्यवृत्तीदारक	132
10.7	इयत्तानिहाय विद्यार्थ्यांची संख्या	133
<b>11. सार्वजनिक आरोग्य</b>		
11.1	सार्वजनिक व शानन सहाय्यत वधकाय सुावधाचा माहता	135
11.2	नादणी कलेल्या जन्म-मृत्यूंची संख्या	137
11.3	कनिष्ठ कारणांनुसार मृत्यूंची संख्या	139
11.4	माता व बाल संगोपन कार्यक्रमांमतेत लग्न टोळण	140
11.5	कुटुंब कल्याण कार्यक्रमा	141

अनुक्रमणिका

जिल्हा सामाजिक व आर्थिक समालोचन - 2008-09

जिल्हा - अमरावती

तक्ता क्र.	विषय	पृष्ठ क्र.
1	2	3
<b>12. योजना</b>		
12.1	त्रिविध विकास शीर्षांखाली झालेला योजनेंतर्गत खर्च	142
12.2	रोजगार हमी योजना	144
12.3	रोजगार हमी योजनेखाली घेतलेली कामे, त्यावरील रोजगार व खर्च	145
12.4	दिण्याच्या पाण्याच्या सोयी व टॅक्साईस रॅपी केलेल्या उपाययोजना	146
12.5	सांख्यिक खतांचे वाटप	148
12.6	साखर कारखाने	149
12.7	बीस कलमी कार्यक्रमाची भौतिक प्रगती	150
12.8	स्थानिक विकास कार्यक्रम (लोकसभा मतदार संघ)	151
12.9	स्थानिक विकास कार्यक्रम (विधानसभा मतदार संघ)	151
12.10	स्थानिक विकास कार्यक्रम (राज्यसभा सदस्य)	152
12.11	स्थानिक विकास कार्यक्रम (विधानपरिषद सदस्य)	153
<b>13. न्याय व प्रशासन</b>		
13.1	पोलीस अधिकाऱ्यां/ कर्मचारी यांची संख्या	154
13.2	दिव्याणा व फौजदारी न्यायालयांत निकाली काढलेली काणे/प्रकरणे	155
<b>14. सजीव</b>		
14.1	ग्रामपंचायत वृद्धिपथक आज्ञाकारी	156
14.2	मुद्राभाषणे आणि त्यांची प्रकाशित केलेली वर्तमानपत्रे व नियतकालिके	157
14.3	लोकसभा व विधानसभा नियंत्रणकाळावरील आज्ञाकारी	158

2011-3 उत्तरी वार्ड 14/1/93 नमो

1 व 36



भाग - 1

सनासोयन

# जिल्हा सामाजिक व आर्थिक समालोचन मार्च - 2009

## जिल्हा- अमरावती

### 1) स्थानिक व भौगोलिक वैशिष्ट्ये

#### 1.1 भौगोलिक स्थान

अमरावती जिल्हा उत्तर अक्षांश 20.32 ते 21.46 आणि पूर्व रेखांश 76.37 ते 78.27 असा वसलेला आहे. या जिल्ह्याच्या पूर्वेस व आग्नेयेस वर्धा, दक्षिणेस व नैऋत्येस यवतमाळ, पश्चिमेस अकोला, उत्तरेस इशान्येस मध्यप्रदेशातील बैतुल हे जिल्हे आहेत.

#### 1.2 क्षेत्र व प्रशासकिय विभाग

जिल्ह्याचे क्षेत्रफळ 12212 चौ. कि.मी. असून महाराष्ट्र राज्याशी हे प्रमाण 3.96 टक्के आहे. प्रशासकिय दृष्टीकोनातून जिल्ह्याची अमरावती, भातकुली, नांदगाव खंडेश्वर, अचलपूर, चांदुर बाजार, मोशी, वरुड, चांदुर रेल्वे, तिवसा, दर्यापूर, अंजनगाव, धामणगाव रेल्वे, धारणी व चिखलदरा या चौदा तालुक्यामध्ये विभागणी करण्यांत आलेली आहे. 2001 च्या जनगणनेनुसार या जिल्ह्यात 11 शहरे व 1679 वस्ती असलेली गावे आहेत. ग्रामीण विकासाकरिता 14 पंचायत समित्या तर शहरी विकासाकरिता अमरावती व बडनेरा मिळून एक महानगरपालिका तसेच परतवाडा व अचलपूर मिळून एक (अ) वर्ग नगरपालिका आहे. शासनाने अमरावती जिल्हा मुख्यालय हे प्रादेशिक मुख्यालय म्हणून घोषित केल्याने प्रशासकिय दृष्ट्या अमरावती शहराचा इतर जिल्ह्यांशी संबंध अधिकच जवळचा झाला आहे.

#### 1.3 नैसर्गिक रचना

या जिल्ह्याच्या उत्तरेस सातपुडा पर्वत पूर्व पश्चिमेस पसरलेला आहे. वरुड, मोशी, चांदुरबाजार, अचलपूर, चिखलदरा व धारणी या तहसिली या भागात आहेत. त्यापैकी चिखलदरा व धारणी ह्या तालुक्याच्या बराचसा भाग डोंगराळ व घाट जंगलाचा आहे. पूर्वेकडे वर्धा नदी, उत्तर दक्षिणेस वाहत आहे. ही नदी वर्धा व अमरावती जिल्ह्याची सिमा रेखा बनलेली आहे. उर्वरित भाग पठारमय आहे या भागात अमरावती, भातकुली, नांदगाव खंडेश्वर, चांदुररेल्वे, तिवसा, धामणगाव रेल्वे, दर्यापूर, मोशी, वरुड, अचलपूर, चांदुर बाजार व अंजनगाव या तहसिलींचा समावेश होतो.

#### 1.4 भूगर्भिय रचना

या जिल्ह्याचा बहुतेक भाग लाव्हा रसाचा बनलेला आहे. येथील जमीन काळी कसदार आहे ही जमीन ब्लॅक कॉटन सॉईल या नावाने ओळखली जाते.

#### 1.5 नद्यांची रचना

पूर्वा नदी, जिल्ह्यातील एक प्रमुख नदी असून मध्यप्रदेशातील भैसदेही जवळ सातपुडा पर्वतातून उगम पावून या जिल्ह्याच्या उत्तर दक्षिण व मध्य भागातून वाहते व पुढे जळगाव जिल्ह्यात प्रवेश करून तापी नदीला मिळते. त्याचप्रमाणे या जिल्ह्यातून पेढी नदी, चंद्रभागा, राहानूर आणि बोर्डा या पूर्वा नदीच्या उपनद्या वाहतात. वर्धा नदी जिल्ह्याचे पूर्व सिमेवरील वरुड, मोशी, तिवसा व धामणगाव रेल्वे या तालुक्यात वाहते. वर्धा नदीमुळे अमरावती व वर्धा जिल्ह्याची विभागणी तयार झालेली आहे.

## 1.7 हवामान व पर्जन्यमान

या जिल्ह्याचे हवामान सर्वसाधारणपणे उष्ण व कोरडे असते. ऑक्टोबर पासून तापमानात घट होत असून डिसेंबर पर्यंत बरीच घट झाल्याने हवामान थंड असते. याउलट फेब्रुवारी पासून तापमान वाढत जावून तापमानाने उच्चांक गाठल्याने उन्हाळा तिव्र जाणवतो.

जिल्ह्यात जून ते ऑक्टोबर या महिन्यात मान्सूनचा पाउस पडतो. सरासरी या काळात तापमानात बरीच घट होवून हवामान उत्साहवर्धक असते. जिल्ह्यात सन 2008 या वर्षात अचलपूर केंद्रात सर्वात कमी 389.00 मि.मि. पर्जन्यमान होते तर चिखलदरा केंद्रात 1212.20 मि.मि. सर्वात जास्त पर्जन्यमान होते.

## 1.8 जमीन

अमरावती जिल्ह्यात काळी, खरडी, बरडी, मुरमाळी आणि गाळाची जमीन आढळून येते. खरडी व बरडी जमीन अमरावती, भातकुली, नांदगाव खंडेश्वर, चांदुर रेल्वे, धामणगाव रेल्वे, तिवसा, चिखलदरा, थारणी या तालुक्यांत तर काळी जमीन चांदुरबाजार, मोर्शी, वरुड, अचलपूर, दर्यापूर, अंजनगाव या तालुक्यात फार मोठ्या प्रमाणात आढळून येते.

## 2) लोकसंख्या

### 2.1 अमरावती जिल्ह्याची 2001 च्या जनगणनेनुसार लोकसंख्या

2001 च्या जनगणनेनुसार अमरावती जिल्ह्याची एकूण लोकसंख्या 2607160 होती. 1991 ते 2001 मध्ये 18.50 टक्यांनी लोकसंख्या वाढलेली आहे. 2001 मध्ये 1991 च्या तुलनेत पुरुष लोकसंख्येमध्ये 18.42 टक्के व स्त्री लोकसंख्येत 18.59 टक्यांनी वाढ झालेली दिसून येते.

### 2.2 लोकसंख्येची घनता

जिल्ह्यात 2001 च्या जनगणनेनुसार लोकसंख्येच्या घनतेचे प्रमाण दर चौ. किलोमीटर ला 214 तर महाराष्ट्रात हे प्रमाण 315 आहे. जिल्ह्यातील ग्रामीण भागात लोकसंख्या विरळ असून दर चौ.कि.मि.ला 142 असे प्रमाण आहे. उलट नागरी भाग दाट वस्तीचा असून घनतेचे प्रमाण 5452 असे आहे. वरुड हा नागरी भाग सर्वात दाट लोकवस्तीचा असून येथील दर चौ. कि. मी. ला घनता 20696 आहे. जिल्ह्यातील इतर नागरी भाग चांदुरबाजार, दर्यापूर व अचलपूर हे दाट लोकवस्तीची असून, या ठिकाणचे दर चौ.कि.मी. ला घनता साधारण 6000 ते 10000 या दरम्यान आहे.

### 2.3 ग्रामीण व नागरी लोकसंख्येचे प्रमाण

अमरावती जिल्ह्यातील एकूण लोकसंख्येपैकी 65.50 टक्के लोकसंख्या ही ग्रामीण भागात तर 34.50 टक्के लोकसंख्या नागरी भागात वसलेली आहे. नागरी लोकसंख्या जिल्ह्याच्या अमरावती, अचलपूर, चांदुरबाजार, मोर्शी, वरुड, चांदुररेल्वे, धामणगाव रेल्वे, दर्यापूर, अंजनगाव व चिखलदरा या तालुक्यात जिल्ह्यात आहे. सर्वात जास्त नागरी लोकसंख्या अमरावती या जिल्हा मुख्यालयाची असून, ते जिल्ह्याच्या एकूण नागरी लोकसंख्येच्या 61.08 टक्के आहे. तर सर्वात कमी लोकसंख्या चिखलदरा या शहरात असून, ती जिल्ह्यातील नागरी लोकसंख्येच्या 0.52 टक्के आहे.

### 2.4 स्त्री-पुरुष प्रमाण

2001 च्या जनगणनेप्रमाणे जिल्ह्यामध्ये दर हजार पुरुषांमागे स्त्रियांचे प्रमाण 938 आहे. तर महाराष्ट्र राज्यामध्ये हे प्रमाण 922 आहे. जिल्ह्यातील ग्रामीण भागात हे प्रमाण 940 तर नागरी भागात 934 आहे.

## 2.5 लोकसंख्यात्मक मनुष्यबळ 2001 च्या जनगणनेप्रमाणे

1991 च्या जनगणनेप्रमाणे जिल्हयातील काम करणा-यांची संख्या लोकसंख्येच्या 40.36 टक्के होती. तर 2001 च्या जनगणनेप्रमाणे हे प्रमाण 42.02 टक्के आढळून येते. जिल्हयातील एकूण काम करणा-यांपैकी 70 टक्के प्राथमिक क्षेत्रांमध्ये म्हणजे शेती व संलग्न सेवा असलेल्या कामावर गुंतलेले आहेत.

## 2.6 अनुसुचित जाती व जमाती - 2001 जनगणना

जिल्हयातील अनुसुचित जातींचे एकूण लोकसंख्येचा प्रमाण 17.1 टक्के तर अनुसुचित जमातींचे प्रमाण 13.7 टक्के इतके आहे. महाराष्ट्राच्या अनुसुचित जाती व जमातीच्या लोकसंख्येशी तुलना करता टक्केवारी अनुक्रमे 4.52 व 4.16 आहे. तर महाराष्ट्राच्या एकूण लोकसंख्येशी तुलना करता हीच टक्केवारी 0.46 व 0.37 इतकी येते.

## 2.7 साक्षरता 2001 जनगणनेप्रमाणे

2001 च्या जनगणनेप्रमाणे एकूण लोकसंख्येशी 82.5 टक्के लोकसंख्या साक्षर आहे. साक्षर लोकसंख्येमध्ये 88.9 टक्के पुरुष व 75.7 टक्के स्त्रिया आहे. राज्याशी तुलना करता अनुक्रमे 77, 86 व 67 असे आहे.

## 2.8 वापरातील निवासी घरांची व कुटुंबाची संख्या 2001 च्या जनगणनेप्रमाणे

2001 च्या जनगणनेप्रमाणे जिल्हयामध्ये वापरातील निवासी घरांची एकूण संख्या 495006 आहे. त्यापैकी 337920 घरे ग्रामीण भागात व 157086 घरे नागरी भागात आहे. ग्रामीण भागातील घरांची टक्केवारी 68.27 टक्के आहे. तर नागरी भागातील 31.73 टक्के आहे. तसेच 2001 च्या जनगणनेप्रमाणे जिल्हयामध्ये एकूण 526230 कुटुंबे आहेत. त्यापैकी 357018 कुटुंबे म्हणजे 67.84 टक्के ग्रामीण भागात तर 169212 कुटुंबे म्हणजे 32.16 टक्के नागरी भागात आहे.

## 2.9 जिल्हा उत्पन्न अंदाज

जिल्हास्तरावरील उत्पन्नाचे अचूक अंदाज करण्यासाठी प्रदेशाला संचयित होणारे उत्पन्न ही संकल्पना चापणे योग्य असले तरी, जिल्हास्तरावरील आर्थिक उलाढालीचा परिणाम जिल्हयापुरताच मर्यादित राहात नसल्याने संबंधीत जिल्हयाला बाहेरून प्राप्त होणारे व संबंधीत जिल्हयातून बाहेर जाण-या उत्पन्नाचे मोजमाप करणे शक्य नसल्याने, सपर पध्दतीचा वापर करता येत नाही. त्यामुळे उत्पन्न स्रोत पध्दती (income originating approach) या संकल्पनेचा अवलंब करून जिल्हा स्तरावरील उत्पन्नाचे अंदाज तयार करण्यात आलेले आहेत.

जिल्हा उत्पन्नाचे अंदाज तयार करण्याकरिता लागणारी मुलभूत माहिती अजुनही समाधानकारकरीत्या उपलब्ध नाही. प्राथमिक क्षेत्राकरिता बहुतांश आकडेवारी उपलब्ध आहे. मात्र इतर क्षेत्राकरिता आकडेवारी अतिशय अल्पशा प्रमाणात उपलब्ध आहे. ज्या क्षेत्राकरिता जिल्हास्तरावरील आकडेवारी उपलब्ध नाही, त्या क्षेत्राकरिता जिल्हावार अनुरूप असे निर्देशांक वापरून त्या आधारे राज्यस्तरावरील उत्पन्नाची जिल्हयामध्ये विभागणी करण्यात आलेली आहे.

आकडेवारीच्या उपलब्धतेचा अभाव, अनुरूप निर्देशांकाचा वापर तसेच पध्दतीमधील अंगभूत उणिवा या सर्वांमुळे जिल्हा उत्पन्नाचे अचूक अंदाज जाणेपुढ्यामध्ये मर्यादा येत असल्याने, हे अंदाज ढोबळमानाने जिल्हयातील उत्पन्नाची पातळी आजमाविण्याकरिता वापरावेत. या प्रकाशनात प्रकाशित केलेले जिल्हा उत्पन्नाचे अंदाज वापरतांना वरील मर्यादा लक्षात घ्याव्यात.

2.9 (अ) क्षेत्रवार जिल्हा उत्पन्न व दरडोई उत्पन्न चालु किमतीनुसार सन 2007-2008(अस्थाई) मध्ये स्थूल एकुण जिल्हा उत्पन्न रु. 979028 लाख होते तर निव्वळ एकुण जिल्हा उत्पन्न रु. 859892 लाख होते. तसेच स्थूल दरडोई जिल्हा उत्पन्न रु. 34176 होते. तर निव्वळ दरडोई जिल्हा उत्पन्न रु.30017 होते.

2.9 (ब) क्षेत्रवार जिल्हा उत्पन्न - स्थिर (1999-00) किमतीनुसार सन 2007-2008 (अस्थाई) मध्ये स्थूल एकुण जिल्हा उत्पन्न रु. 691400 लाख होते तर निव्वळ एकुण जिल्हा उत्पन्न रु. 610491 लाख होते. तसेच स्थूल दरडोई जिल्हा उत्पन्न रु. 24135 होते. तर निव्वळ दरडोई जिल्हा उत्पन्न रु.21311 होते.

### 3) वन

#### 3.1 वनोत्पादन

धारणी या तालुक्यात उत्तम प्रकारचे इमारती सांगवान तर चिखलदरा तालुक्यात बांबू आणि मांशी व वरुड तालुक्यात धावडा, सालई, तेंदु इत्यादी जातीची झाडे आहेत. या जिल्हयातील जंगलात येन,कहम ,क्रडस , मोह, बेहडा इत्यादी वनस्पतींचे उत्पादन होते. तसेच या जंगलामध्ये रोशा,गोडेल, पुसुल इत्यादी जातीचे प्रमुख गवत उगवते. वन उत्पादनापासून 2008-2009 या वर्षात 80411 हजार रु उत्पादन मिळाले. उत्पादनात इमारती लाकडा पासून 69088 हजार रु उत्पादन मिळाले.

### 4) जमीनीचा दापर

2007-2008(अस्थाई) वर्षात जिल्हयाचे एकुण भौगोलिक क्षेत्र 1168 हजार हेक्टर असून त्यापैकी 63.61 टक्के क्षेत्र लागवडीखाली होते. 2007-2008 या वर्षामध्ये लागवडी खालील 643 हजार हेक्टर क्षेत्रापैकी 602 हजार हेक्टर क्षेत्र निव्वळ पिकाखाली होते. हे निव्वळ पिकाखाली क्षेत्र एकुण क्षेत्राच्या 51.54 इतके आहे. तर लागवडीलायक क्षेत्राच्या 81.02 टक्के आहे.

#### 4.1 वहिती खालील जमीनीचे धारण व त्याचे क्षेत्र यानुसार वर्गीकरण

वहितीखालील जमिन्धारकांचे गटाप्रमाणे धुधारकांची व क्षेत्रांची टक्केवारी 1985-86 व 1990-91 या कृषी गणनेप्रमाणे खालील तक्त्यात दर्शविली आहेत.

अ.क्र.	धारण गट क्षेत्र ( हेक्टर )	धुधारक टक्केवारी		क्षेत्र टक्केवारी	
		1990-91	1995-96	1990-91	1995-96
		3	4	5	6
1	2 पर्यंत	59.26	65.59	27.45	34.3
2	2 ते 4	24.01	22.28	26.33	27.82
3	4 ते 10	14.48	10.75	34.04	28.64
4	10 ते 20	2.25	1.41	12.18	9.24

## 4.2 पीक पध्दती

2007-2008 (अस्थाई) या वर्षात जिल्ह्यातील एकूण पिकाखालील 711923 हेक्टर क्षेत्रांपैकी अन्नधान्य पिकाखालील 291941 हेक्टर म्हणजेच 41.00 टक्के क्षेत्र आहे. एकूण अन्नधान्य पिकाखालील सर्वात जास्त क्षेत्र ज्वारी पिकाखालील 84025 हेक्टर म्हणजे 28.78 टक्के आहे. या खालोखाल तूर पिकाखाली 68998 हेक्टर म्हणजेच 23.63 टक्के आहे. तुलनात्मक दृष्ट्या एकूण पिकाखालील क्षेत्रापैकी राखे पिकांसाठी 214359 हेक्टर म्हणजे 30.10 टक्के आहे.

## 4.3 मुख्य पिकांचे दर हेक्टरचे उत्पादन

या जिल्ह्यातील तांदूळ, गहू, ज्वारी, बाजरी, हरभरा, तूर व मूंग महत्वाचे अन्नधान्य पिके आहेत. वरील अन्नपिकांची 2007 ते 2008 या वर्षात दर हेक्टरी उत्पादन अनुक्रमे 823, 1890, 1359, 540, 1057, 1070 व 562 कि.ग्रॅम इतके होते.

## 4.5 फळे व भाजीपाला

या जिल्ह्यामध्ये 2007-08 (अस्थाई) वर्षात फळे व भाजीपाला या पिकाखालील क्षेत्र एकूण पिकाखालील क्षेत्रा अनुक्रमे 4.49 व 0.47 टक्के होते. 2007-08 वर्षामधील एकूण फळे पिकाखालील 28935 हेक्टर क्षेत्रापैकी संत्रा या पिकाखालील 92.15 टक्के क्षेत्र होते. संत्रा पिकाकरीता वरुड, मोर्शी, अचलपूर तर केळी पिकाकरीता अंजनगाव सुर्जी हे तालुक प्रसिध्द आहे.

## 4.6 रासायनिक खताचे वाटप

अमरावती जिल्ह्यात 2008 ते 2009 मध्ये एकूण 140495 म. टन रासायनिक खताचे वाटप करण्यात आले. एकूण वाटप केलेल्या खतापैकी नियंत्रित संस्थाकडून 40 टक्के तर खाजगी संस्थाकडून 60 टक्के वाटप करण्यात आले.

## 4.7 शेतमाल साठवणुकीच्या व नियंत्रित बाजारपेठांच्या सोयी

अमरावती जिल्ह्यात एकूण 12 कृषी बाजार समित्या कार्यरत असून त्या सर्व ठिकाणी शेतकऱ्यांना आणलेल्या विक्रियोग्य मालाच्या साठवणुकीची सोय तसेच इतर सोयी उपलब्ध आहेत. 2008 ते 2009 साली गहू 7292 टन, ज्वारी 1194 टन, तिळ 4 टन, मुरमूंग 1 टन, तूर 14610 टन, हरभरा 9774 टन, बाजरी 11 टन, उडीद 131 टन, मूंग 674 टन, सोयाबीन 18256 टन इत्यादी कृषी उत्पन्न बाजार समित्यांमार्फत विक्री करण्यात आली.

## 4.8 जमीन सुधारणा

कृषी विभागामार्फत जमिनीच्या विकासाची कामे केली जातात. यामध्ये बांध घालणे व उतारावर समतल करणे इत्यादी उपायांद्वारे जमिनीचा विकास करण्यात येतो. याव्यतिरिक्त विशेष घटक योजनेअंतर्गत देखील अनुसूचित जातीच्या शेतकऱ्यां जमीन सुधारण्याकरीता अर्थसहाय्य देण्यात येते.

## 5) जलसिंचन

### 5.1 जलसिंचनाची साधने

जिल्ह्याचा कृषीविषयक उत्कर्ष करण्यासाठी व सर्वसाधारण आर्थिक सुस्थितीसाठी जिल्ह्यामध्ये सिंचन क्षमता वाढविणे ही एक महत्वाची बाब आहे. जिल्ह्यामध्ये विहिरी लघु व मध्यम पाटबंधारे उपसा सिंचन योजना तसेच नदी नाल्यांवर पंप बसवून सिंचन केल्या जाते. जिल्ह्यात 2000-2001 च्या स्याई आकडेवारीनुसार 956375 हेक्टर पिकाखातील क्षेत्र होते. त्यापैकी फक्त 8.15 टक्के क्षेत्र निव्वळ ओलोताखालील होते. 2007-2008 यावरील सिंचन विहिरींची एकूण संख्या 63050 होती.

### 5.2 निरनिराळ्या पिकाखालील ओलीताचे क्षेत्र

2000-2001 च्या स्याई आकडेवारीनुसार ओलीताचे क्षेत्र 84867 हेक्टर होते त्यापैकी सर्वात जास्त 16060 हेक्टर क्षेत्र मोर्शी तालुक्यात होते. तसेच 2007-08 मध्ये स्याई ओलीताचे क्षेत्र 63821 हेक्टर होते त्यापैकी सर्वात जास्त 13675 हेक्टर क्षेत्र वरुड तालुक्यात होते.

### 5.3 सिंचन प्रकल्प

जिल्ह्यामध्ये उर्ध्व वर्धा हा मोठा प्रकल्प असून शहानूर हा मध्यम प्रकल्प आहे. मालखेड व शंकरगरी हे लघु प्रकल्प आहेत सदर प्रकल्पांचे कामे पूर्ण झाली असून याशिवाय चंद्रभागा व पूर्णा नदी प्रकल्प या मध्यम प्रकल्पांचे काम प्रगतीपावत आहे.

## 6) पशुसंवर्धन

### 6.1 पशुधन

जिल्ह्यात 2003 च्या पशुगणनेप्रमाणे पशुधनाची संख्या 997977 आहे. 1997 च्या पशुगणनेनुसार ही संख्या 1085870 होती. तुलनात्मक विचार करता 2003 च्या पशुधनाच्या संख्येत 8.81 टक्यांनी घट झाल्याचे दिसून येते 2003 च्या पशुगणनेप्रमाणे गाई व बैल 48.50 टक्के, म्हशी व रेडे 8.48 टक्के,मेंढया व बकऱ्या 31.44 टक्के, बोडेसिंगरे 0.38 टक्के व इतर पशुधन 11.20 टक्के आहे. जिल्ह्याच्या एकूण भौगोलिक क्षेत्रफळाचा विचार करता (12212 चौ.कि.मी.) दर चौ. मी. मध्ये 2003 च्या पशुगणनेनुसार असलेली पशुगणनेची घनता 81.73 टक्के आहे. कुक्कूट संख्येमध्ये 1997 च्या तुलनेत 2003 च्या गणनेत वाढ झाली असून ती 73.48 टक्के आहे.

### 6.2 पशुवैद्यकीय सेवा

जिल्ह्यात पशुधनाच्या उपचारासाठी 7 पशुवैद्यकीय सर्व चिकीत्सालय 100 पशुवैद्यकीय हवाखाने व 59 पशुवैद्यकीय प्रथमांचार केंद्रे आहेत.

## 7) मत्स्यव्यवसाय

### 7.1 मत्स्योत्पादन

जिल्ह्यामध्ये सन 2008-2009 मध्ये तलाव/धरणाखाली 10638 हेक्टर क्षेत्र मत्स्योत्पादनासाठी अनुकुल आहे. याशिवाय 963 कि.मी. लांबीचे नदीचे पात्र देखील तत्सम व्यवसायासाठी अनुकुल आहे 2008-2009 मध्ये 2536.00 मे. मत्स्योत्पादन करण्यात आले. तसेच मांडवा, तहसिल धारणी व वासलापूर, तहसिल चांदूर रेल्वे जेठे मत्स्यविज्ञान प्रयोगशाळा केंद्र स्थापन्यात आले असून त्यातून तलावात साठावण्यासाठी मत्स्यविज्ञान पुरविण्यात येते.

## 8) विद्युत

### 8.1 विद्युतीकरण

जिल्ह्यामध्ये एकूण 2002 गावे व 11 शहरे आहेत. त्यापैकी 31 मार्च 2009 पर्यंत 2002 गावांचे व 11 शहरांचे विद्युतीकरणाचे काम पूर्ण करण्यांत आलेले आहे.

### 8.2 विद्युत वापर

2008-2009 मध्ये 726040 हजार कि.वॅट तास विद्युत वापर करण्यांत आली. त्यापैकी 6.54 टक्के औद्योगिक उत्पादनासाठी, 2.69 टक्के सार्वजनिक दिवावत्ती 44.09 टक्के इतर कामासाठी तर शोती व्यवसायाकरिता 46.68 टक्के विजेचा वापर करण्यांत आला.

## 9) खाणकाम व उद्योग

### 9.1 खनिज उत्पादन

अमरावती जिल्ह्यामध्ये प्रमुख खनिजे आढळून येत नाहीत. कवेलू व बिटा यांच्या गाळाची माती, मुरुम, गिट्टी अशा गौण खनिज उत्पादनापासून अत्यल्प प्रमाणात महसूल प्राप्त होतो.

### 9.2 उद्योग आणि कामगार

2006 मध्ये जिल्ह्यात नोंदणीकृत कारखान्यांची संख्या 374 होती. त्यापैकी 295 कारखाने चालू स्थितीत होते तर उर्वरित 79 कारखाने बंद होते. चालू असलेल्या कारखान्यात 2420 कामगारांना रोजगार उपलब्ध करून देण्यात आला.

### 9.3 औद्योगिक विकास

जिल्ह्यामध्ये उद्योगाचे विकासाकरिता महाराष्ट्र औद्योगिक विकास महामंडळामार्फत अमरावती पासून 5 किलोमीटर अंतरावर औद्योगिक वसाहत स्थापन करण्यात आलेली आहे. याशिवाय 16.50 हेक्टर जमिनीवर सातुर्णा येथे सहकारी औद्योगिक वसाहत स्थापन करण्यांत आली आहे. वसाहतीत उपलब्ध मुखंडांपैकी 147 मुखंड निरनिराळे उद्योग स्थापण्याकरिता देण्यात आले आहेत. औद्योगिक वसाहतीत सिमेंट, प्लॅस्टीक, मॅशिनरी आदी महत्त्वाचे उद्योग कार्यरत आहेत.

## 10) वाहतूक व दळणवळण

### 10.1 लोहमार्ग

अमरावती शहर बडनेरा मार्ग मुंबई व हावडा (कलकत्ता) या प्रमुख शहरांना रेल्वे मार्गाने जोडले आहे. जिल्ह्यातील अमरावती, अचलपूर, चांदुर रेल्वे, दर्यापूर, अंजनगांव व धामणगांव रेल्वे ही शहरे रेल्वे मार्गांनी जोडलेली आहे. तसेच धारणी तहसिलमधील धुळवाट स्टेशन मिटरगेज लोहमार्गावर आहे. तसेच अमरावती ते नरखेड लोहमार्गाचे काम सुरू असून बडनेरा ते चांदुरबाजार पर्यंत काम पूर्ण झाले आहे. या लोहमार्गामुळे मोशां, वरुड परीसरातील संत्रा उत्तर भारतातील बाजार पंके, पोहोचविण्याची सोय होईल. तसेच उत्तर भारत व दिल्लीकडे जाण्याकरिता जवळचा मार्ग होईल.



## 10.2 रस्त्यांची लांबी

अमरावती जिल्ह्यामध्ये मार्च 2009 पर्यंत सा.बां. विभाग अंतर्गत 2272.85 कि.मी., जिल्हा परिषद मालकीचे 4084.10 कि.मी., नगरपरिषद मालकीचे 1889.44 कि.मी. असे एकूण 8246.39 कि.मी. लांबीचे रस्ते उपलब्ध होते. प्रकारानुसार रस्त्यांचे वर्गीकरण केल्याने राष्ट्रीय महामार्ग, प्रमुख राज्य महामार्ग, राज्य महामार्ग, प्रमुख जिल्हा रस्ते इतर जिल्हा रस्ते, ग्रामीण रस्ते व इतर रस्ते असून त्यांची लांबी अनुक्रमे 56.70, 294.2, 1154.30, 1414.50, 1201.75, 2235.50 व 1889.44 कि.मी. आहे.

## 10.3 नोंदणी करण्यात आलेली वाहने

जिल्ह्यामध्ये निरनिराळ्या प्रकारची नोंदणी झालेल्या मोटार वाहनांची संख्या 31 मार्च 2009 अखेर 296365 आहे. त्यात दुचाकी वाहने 81.53 टक्के, मोटरी व स्टेशन वॅगन्स 3.83 टक्के, तर 14.64 टक्के इतर वाहने आहेत. जिल्ह्यात चिखलदरा सारखे पर्यटन स्थळ असून पेखील टॅक्सीची संख्या 1095 म्हणजे विशेष नाही.

## 10.4 टपाल व तार कार्यालये

जिल्ह्यात मार्च 2009 अखेर 456 टपाल कार्यालये कार्यरत आहेत. दर लाख लोकसंख्येमागे 18 टपाल कार्यालये ही जिल्ह्यामध्ये मार्च 2009 अखेर व्यैयक्तीक दुर्ध्वनीची संख्या 69106 एवढी होती.

## 11) रोजगार व कामगार

### 11.1 रोजगार

जिल्ह्यामध्ये वर्ष 2009 अखेर निरनिराळ्या उद्योगामधील एकूण कामगार 66726 असून त्यात 18643 खाजगी, 23860 निमशासकीय, व शासकीय 24223 आहेत. एक लाख लोकसंख्येमागे कामगारांचे प्रमाण 2559 एवढे आहे.

## 12) सहकार

### 12.1 सहकारी संस्था

अमरावती जिल्ह्यामध्ये 2008-2009 या वर्षात 3237 या सर्व प्रकारच्या सहकारी संस्था आहे. तर 2007-2008 मध्ये 3182 एवढ्या होत्या. 3237 संस्थांपैकी 2008-2009 या वर्षी कृषी पत संस्था 686 होत्या. 1990-91 मध्ये आपिवाणी करीता सहकारी संस्था (लॅम्पस संस्था) चा विस्तार करण्यात आला असून पुर्वीच्या 12 संस्थांचे 33 संस्थांमध्ये विभाजन करण्यात आले आहे.

2008-2009 या वर्षी विंगार कृषी पत संस्था 721 आहे तर 2007-2008 मध्ये त्यांची संख्या 685 एवढी होती. 2007-2008 च्या मानाने या वर्षी संस्थांची वाढ झालेली आहे.

2008-2009 चा उत्पादक संस्था 995 आहे तर त्यांची संख्या 2007-2008 या वर्षात 917 एवढी होती.

2008-2009 या वर्षात सामाजिक संस्था 814 होत्या तर त्यांची संख्या 2007-2008 या वर्षात 872 एवढी होती. 2007-2008 च्या मानाने या वर्षी संस्थेमध्ये घट झालेली आहे.

प्राथमिक कृषी सहकारी संस्थेमाफत सन 2006-2007 या वर्षात 5142 लाख रुपये कर्जाचे वाटप करण्यात आले आहे.

### 13) अधिकांश

अमरावती जिल्ह्यामध्ये संवर्गीकृत अधिकांशांच्या शाखांची संख्या सन 2008-2009 मध्ये 155 होती. दर लागू लोकसंख्येमागे 5.95 अधिकांश शाखा कार्यरत असल्याचे दिसले तसेच जिल्ह्यात गावे व शहरे मिळून एकूण 91 ठिकाणी वेंकांची कार्यालये आहेत.

### 14) बाजार भाव

#### 14.1 धाऊक बाजार भाव

महत्वाच्या धान्यामध्ये गव्हाचे 2008-2009 वर्षामधील सरासरी धाऊक बाजार भाव दर विंटल मागे 1050 रुपये, 2007-2008 मध्ये 1009 रुपये, 2006-07 मध्ये 1024 रुपये होते. तर ज्वारीचा सरासरी धाऊक बाजार भाव दर विंटल मागे 2008-2009 मध्ये 691, 2007-2008 मध्ये 656, 2006-07 मध्ये 757 रुपये होते. या जिल्ह्यातील सर्व साधारण शहरां लोकांचे मुख्य खादय गहू व्न ग्रामाण भागातील लोकांचे मुख्य खादय ज्वारी आहे.

विंटल धान्यामध्ये 2008-2009 वर्षी तर या पिकाचे दर विंटल चे भाव 2683 रुपये होते, या जिल्ह्यामध्ये तंतूच्या पिकाचे कापूस हे महत्वाचे पिक आहे. 2008-2009 मध्ये तेलबिजांचे बाबतीत भुईमूगाचे धाऊक भाव विंटल मागे 1968 रुपये होते. सुयंफुलाचे भाव विंटल मागे रुपये 2222 होत तर सोयाबीनचे विंटल मागे रुपये 2068 असे होते.

#### 14.2 किरकोळ बाजार भाव

2008 मध्ये काही महत्वाच्या वस्तूंचे सरासरी किरकोळ बाजार भाव दर किलो मागे तांदूळ (मध्यम) 21.08 रुपये, (मध्यम) 13.92 रु. हायब्रिड ज्वारी 9.50 रु., बाजरी 12.03 रु. हरभरा डाळ 32.75 रु., मूंग डाळ 36.92 रु. तुरडा 40.83 रु., भुईमूगाचे तेल 78.75 रु., साखर 17.33 रु., बोवडाचे मास 160.00 रु., बटाटे 07.58 रु., वादे 7.92 रु. असे होते.

#### 14.3 ग्राहक किंमतीचा निर्देशांक

या जिल्ह्यात ग्राहक किंमतीचा निर्देशांक काढण्याकरिता शासनातर्फे काणतंही केंद्र स्थापन्यात आलेले नाही. त्यामुळे अकोला केंद्रातील ग्राहक किंमतीच्या निर्देशांकानुसार पायाभूत वर्षे 2001 धरून 2008-2009 च्या काळापुरता सर्व साधारण निर्देशांक 269 असल्याचे जाणवते.

### 15) शैक्षणिक सुविधा

15.1 जिल्ह्यामध्ये 2007-2008 या वर्षात पथामिक शाळांची संख्या 1924, माध्यामिक शाळांचा संख्या 429, उच्च माध्यमिक शाळांची संख्या 232, व सामान्य शिक्षण महाविद्यालयांची संख्या 106 होती.

15.2 सन 2007-2008 मध्ये सर्व प्रकारच्या संस्थांतील विद्यार्थ्यांची संख्या 615127 होती. त्यापैकी प्राथमिक शाळांमध्ये (1 ते 4) 293307 (47.68 टक्के) माध्यामिक शाळांमध्ये (5 ते 10) 228126 (37.09 टक्के) उच्च माध्यामिक शाळांमध्ये (11 व 12 वर्ग) 55629 (9.04 टक्के) व महाविद्यालयीन विद्यार्थ्यांची संख्या 38065 (6.19 टक्के) होती.

15.3 जिल्ह्यामध्ये तांत्रिक व व्यावसायिक शिक्षणाच्या दृष्टीने वैद्यकीय महाविद्यालय-1, तंत्रनिकेतन विद्यालय-6 औद्योगिक प्रशिक्षण संस्था-17, अध्यापक विद्यालय-10, शिक्षण व शारीरिक शिक्षण विषयक महाविद्यालय-1 विधी महाविद्यालय-1, आयुर्वेदिक महाविद्यालय-2, अभियांत्रिकी महाविद्यालय-5, होमियोपॅथिक महाविद्यालय-1 चित्रकला महाविद्यालय -1, कृषि महाविद्यालय-1 कार्यरत आहेत. तसेच अमरावती येथे संत गाडगेबाबा अर्थ विद्यापीठ 1983 पासून कार्यरत आहे.

## 16) सार्वजनिक आरोग्य सेवा

### 16.1 आरोग्य सेवा

जिल्ह्यामध्ये सार्वजनिक आरोग्याच्या दृष्टीने वैद्यकीय सेवा ही शासनातर्फे, जिल्हा परिषद, नगर परिषदेतर्फे उपलब्ध करून दिली आहे. अमरावती जिल्ह्यामध्ये 2007-2008 मध्ये एकूण 19 रुग्णालये, 117 दवाखाने, 56 प्राथमिक आरोग्य केंद्रे व 333 प्राथमिक आरोग्य उपकेंद्रे कार्यरत होती.

### 16.2 कुटुंब कल्याण कार्यक्रम

लोकसंख्येला आळा घालण्याचे दृष्टीने कुटुंब नियोजनाचा कार्यक्रम राबविला जातो. जिल्ह्यामध्ये 31-3-2009 रोजी एकूण 73 कुटुंब नियोजन केंद्रे कार्यान्वीत होती. 2008-2009 मध्ये निविडीकरण केलेल्यांची संख्या 14352 होती. यत 2346 पुरुष शस्त्रक्रिया व 12006 स्त्रियांवरील शस्त्रक्रिया समाविष्ट आहेत. हा कार्यक्रम लोकसंख्येला आळा घालण्याचे दृष्टीने महत्वाचे आहे.

### 16.3 जन्म मृत्यू चे प्रमाण

सन 2004 मध्ये अमरावती जिल्ह्यात 44067 जन्म व 12788 मृत्यू नोंदविल्या गेले. एकूण मृत्युपैकी 303 बालमृत्यू होते.

## 17) कमजोर घटकांचे कल्याण

### 17.1 कमजोर घटकांचे कल्याण

निरनिराल्या योजनाद्वारे शासन कमजोरच्या कल्याण करीता कार्यक्रम राबविते. उदा. ग्रामीण क्षेत्र, भूमिहीन मजुरांना घर बांधण्यासाठी जागा देणे, झोपड्या बांधणे, शेतीच्या विकासा करीता विहीरी बांधण्यासाठी व पंप बसविण्यासाठी करीता कर्ज रुपाने पैसा उपलब्ध करून देणे, अनुदान देणे, मागासवर्गीय विद्यार्थ्यांना शिक्षण व परीक्षा शुल्क देणे व माध्यमिक शाळेत शिकणाऱ्या विद्यार्थ्यांना (मागासवर्गीय) शिष्यवृत्ती देणे, आर्थिक दृष्ट्या मागासवर्गीय विद्यार्थ्यांना माध्यमिक परीक्षोत्तर स्तरावर गुणवत्ता शिष्यवृत्ती देणे. यापैकी काही योजना आहेत.

### 17.2 अनुसूचित जाती उपयोजना

माननीय पंतप्रधानांच्या वीस सुत्रे कार्यक्रमांतर्गत बाब 7 मध्ये विशेष घटक योजना समाविष्ट करण्यात आली असून महाराष्ट्राच्या दिनांक 28-6-1982 च्या नियमान्वये ही योजना सुरु करण्यात आली आहे. उपरोक्त योजनेचे नामाभिधान अनुसूचित जाती उपयोजना असे करण्यात आलेले आहे. ज्या कुटुंबाचे वार्षिक उत्पन्न कमी असेल अशाच कुटुंबांना ही योजना लागू आहे. अशा कुटुंबांना जमिन सुधारणा, सुधारित अवजार, बैलजोडी, निविष्टा संच पुरवठा व लघु सिंचन या बाबींवर खर्च करण्याकरिता अनुदान देण्यात येते. अनुसूचित जाती उपयोजनांतर्गत 2008-2009 मध्ये 3312.90 लक्ष रुपये खर्च करण्यात आले.

### 17.3 रोजगार हमी योजना

राज्य सरकार पुरस्कृत रोजगार हमी योजना ही योजना महाराष्ट्रातील ग्रामीण/नागरी लोकांसाठी वरदान ठरलेली आहे म्हणून केंद्र सरकारने ही योजना राबविण्याचा निर्णय घेतला आहे. या योजनेमुळे लोकांना रोजगार तर मिळालाच परंतु रोजगारांच्या कामामुळे विकास उपयोगी कामेही झालेली आहे. 2008-2009 या वर्षी 1696.36 लाख रुपये या योजनेवर खर्च झालेला आहे. 2008-2009 या वर्षीत 4596 कामे चालू होती तसेच या वर्षीत 15.01 लाख मनुष्य दिवस रोजगार निर्मिती झाली.

## 17.4 एकात्मिक ग्रामीण विकास योजना

केंद्र शासनाने वॉस कलमी कार्यक्रमातील 3 या कलमानुसार जिल्ह्यातील दारिद्र्य रेषेखालील जीवन जगणा-या कुटूंबांना आर्थिक सहाय्य देवून त्यांचे राहणीमान उंचावण्याकरिता एकात्मिक ग्रामीण विकास योजना राबविण्याचे महाराष्ट्र शासनाने ठरविले आहे. जिल्ह्यात दारिद्र्य रेषेखालील जीवन जगणा-या कुटूंबांची गणना 2002 या काळात घेण्यात आली. 2002 च्या गणनेनुसार जिल्ह्यामध्ये एकूण 2.08 लाख कुटूंब दारिद्र्य रेषेखालील जीवन जगतात. असे निदर्शनास आले. या योजने अंतर्गत दारिद्र्य रेषेखालील कुटूंबांना राष्ट्रीयकृत बँकाकडून कर्ज रुपाने मदत मिळवून देवून तसेच त्यांना अनुदान इत्यादी देवून त्यांची आर्थिक परिस्थिती सुधारण्यास हातभार लावणे. हाय या कार्यक्रमाचा मुळ उपदेश आहे. हा कार्यक्रम राबविण्यासाठी शासनाने जिल्हा पातळीवर ग्रामीण विकास यंत्रणा स्थापन केली आहे.

## 18) इतर

### जिल्हा परिषद, महानगरपालिका व ग्रामपंचायत उत्पन्न खर्च

**18.1 महानगरपालिका** 15 ऑगस्ट 1983 या दिवशी अमरावती महानगरपालिका अस्तित्वात आली. 2008-2009 या वर्षाचे एकूण उत्पन्न 11735 लाख रुपये होते. तर खर्च 9677 लाख रुपये होता.

**18.2 जिल्हा परिषद** 2008-2009 मध्ये अमरावती जिल्हा परिषदेचे प्रत्यक्ष उत्पन्न 109879 लाख रुपये होते. तर खर्च 55424 लाख एवढा आहे.

**18.3 नगरपालिका** जिल्ह्यामध्ये एकूण 10 नगरपरिषदा आहे. नगर परिषदांची स्वनिर्मित उत्पन्नाची महत्वाची साधने म्हणजे जकात कर, घर व जमीनी याबरोल कर, नगरपालिकेच्या मालमत्तेतून मिळालेला कर व इतर उत्पन्न ही होय. 2008-2009 मध्ये जिल्ह्यातील एकूण नगरपालिकेचे उत्पन्न 9417 लाख रुपये व एकूण खर्च 6251 लाख रुपये होता.

**18.4 ग्रामपंचायत** जिल्ह्यामध्ये 842 ग्रामपंचायती कार्यरत आहे. जिल्ह्यातील सर्व ग्रामपंचायतीचा एकत्रित विचार केल्यास 2008-2009 या वर्षी उत्पन्न 3037 लाख होते. तर खर्च 1699 लाख रुपये झालेला आहे.

### 18.5 पोलीस

जिल्ह्यात कायदा व सुव्यवस्था राखण्यासाठी सन 2008-2009 मध्ये एकूण 4440 पोलीस कर्मचाऱ्यांना कामावर आणून जिल्ह्यात एकूण 37 पोलीस ठाणे, 14 आऊट पोस्ट आहेत.

### 18.6 प्रशासन सवलते

जिल्ह्यामध्ये चिखलदरा व कोलखाम ही प्रशासन स्थळे असून कोडणूर, रिघदूर, नादगाव खंडेश्वर, मुक्तागिरी, जहाँगिरपुर, ऋणमोचन व सालवडी इत्यादी धार्मिक व प्रशासन स्थळे आहेत.

### 18.7 वृत्तपत्रे व नियतकालिके

जिल्ह्यात 2008-2009 या वर्षामध्ये 9 दैनिक, 58 साप्ताहिके, 1 प्रादेशिक, व 7 मासिके प्रकाशित करण्यात येतात.

### 18.8 करमणूक करापासून उत्पन्न

जिल्ह्यात 2008-2009 या वर्षामध्ये एकूण 22 कायम स्वरूपा, 17 फिरती विप्रपटगृहे सुरू आहेत. करमणूक करापासून 2008-2009 या वर्षामध्ये 29197 हजार रुपये वसूल करण्यात आले.

दृष्टिसेपात अमरावती जिल्हा  
व  
आलेख

जिल्हा सामाजिक व आर्थिक समालोचन सन मार्च - 2009

दृष्टिक्षेपात अमरावती जिल्हा

अ.क्र.	नाव	परिमाण	जिल्हा	महाराष्ट्र
1	2	3	4	5
<b>एक</b>	<b>प्राकृतिक रचना</b>			
1	भौगोलिक स्थान			
	1.1 उत्तर अक्षांश	अंश	20.30 ते 21.50	16.4-22.1
	1.2 पूर्व रेखांश	अंश	76.35 ते 78.27	72.6-80.9
	1.3 क्षेत्रफळ	000 चौ.कि.मी.	12	308
2	<b>प्रशासकीय रचना</b>			
	2.1 तालुके	संख्या	14	358
	2.2 शहरे	संख्या	11	378 #
	2.3 एकूण गावे	संख्या	2002	43711
	2.4 पैकी निर्जन गावे	संख्या	323	2616
<b>दोन</b>	<b>स्थानिक स्वराज्य संस्था</b>			
1	महानगरपालिका	संख्या	1	22
2	नगरपरिषदा	संख्या	10	225
3	कटकमंडळे	संख्या	-	1
4	पंचायत समित्या	संख्या	14	351
5	ग्रामपंचायती	संख्या	842	27920
<b>तीन</b>	<b>लोकसंख्या (2001)</b>			
1	ग्रामीण	हजार	1707.58	55778
2	नागरी	हजार	899.58	41101
3	एकूण	हजार	2607.16	96879
4	पुरुष	हजार	1345.51	50401
5	स्त्रिया	हजार	1261.55	46478
6	स्त्रिया प्रति हजार पुरुष	संख्या	938	922
7	अनुसूचित जातींची लोकसंख्या	हजार	446.62	9882
	7.1 एकूण लोकसंख्येची प्रमाण	टक्के	17.1	10.2
8	अनुसूचित जमातींची लोकसंख्या	हजार	356.53	8577
	8.1 एकूण लोकसंख्येची प्रमाण	टक्के	13.7	8.9
9	घनता (लोकसंख्या प्रति चौ.कि.मी.)	संख्या	214	315

# गणना शहरात

जिल्हा सामाजिक व आर्थिक समालोचन सन मार्च - 2009

दृष्टिक्षेपात अमरावती जिल्हा

अ.क्र.	बाब	परिमाण	जिल्हा	महाराष्ट्र
1	2	3	4	5
10	साक्षरतेचे प्रमाण			76.9
	10.1 ग्रामीण	टक्के	79.2	70.4
	10.2 नागरी	टक्के	88.8	85.5
	10.3 एकूण	टक्के	82.54	76.9
	10.4 पुरुष	टक्के	88.91	86.0
	10.5 स्त्रिया	टक्के	75.73	67.0
	10.6 साक्षरतेमध्ये जिल्ह्याच्या राज्यात क्रमांक	क्रम संख्या		दुसरा
11	पारित्रिच रेवेखालील ग्रामीण कुटुंबे (2000)	लाख	2.03	45.03
चार	जिल्हा उत्पन्न अंदाज			
1	चालू किंमतीनुसार (1999-00च्या मालिकेप्रमाणे)		2007-08	
	1.1 एकूण उत्पन्न (स्थूल) (2007-08)	कोटी रु.	9790	590995
	1.2 दरडोई उत्पन्न (स्थूल) (2007-08)	रुपये	34176	55068
	1.3 एकूण उत्पन्न (निव्वळ) (2007-08)		8599	504951
	1.4 दरडोई उत्पन्न (निव्वळ) (2007-08)	रुपये	30017	47051
2	स्थिर किंमतीनुसार (1999-00च्या मालिकेप्रमाणे)		2007-08	
	2.1 एकूण उत्पन्न (स्थूल) (2007-08)	कोटी रु.	6914	416248
	2.2 दरडोई उत्पन्न (स्थूल) (2007-08)	रुपये	24135	38725
	2.3 एकूण उत्पन्न (निव्वळ) (2007-08)	कोटी रु.	6105	357402
	2.4 दरडोई उत्पन्न (निव्वळ) (2007-08)	रुपये	21311	33302
पाच	कृषि		(07-08अस्त्याची) (06-07अस्त्याची)	
1	भौगोलिक क्षेत्र	हजार हेक्टर	1163	30753
2	जंगलव्याप्त क्षेत्र	हजार हेक्टर	521	5213
3	जंगलव्याप्त क्षेत्राचे भौगोलिक क्षेत्राशी प्रमाण	टक्के	27.45	16.94
4	शेतीला उपलब्ध नसलेली जमीन			
	4.1 त्रिगल शेती वापराखालील	हजार हेक्टर	16	1412
	4.2 पडत आणिलेला लागवडीलायक नसलेला	हजार हेक्टर	28	1720
	4.3 एकूण (4.1 + 4.2)	हजार हेक्टर	44	3132

जिल्हा सामाजिक व आर्थिक समालोचन सन मार्च - 2009

दृष्टिक्षेपात अमरावती जिल्हा

अ.क्र.	बाब	परिमाण	जिल्हा	महाराष्ट्र
1	2	3	4	5
5	पडीत जमिनीव्यतिरिक्त लागवड न केलेली इतर जमीन			
	5.1 चायम गुरेचरण व इतर	हजार हेक्टर	29	1252
	5.2 झाडे-झुडपांचालीत	हजार हेक्टर	8	249
	5.3 लागवडीलायक परंतु पडीत	हजार हेक्टर	20	915
6	पडीत जमीन			
	6.1 चालू पड	हजार हेक्टर	19	1323
	6.2 इतर पड	हजार हेक्टर	76	1196
7	पिकाखालील क्षेत्र			
	7.1 पिकाखालील निव्वळ क्षेत्र	हजार हेक्टर	602	17478
	7.2 वुसोटा क्षेत्र	हजार हेक्टर	110	5009
	7.3 एकूण पिकाखालील क्षेत्र	हजार हेक्टर	712	22487
8	ओलिता खालील क्षेत्र (07-08अस्थायी) (2005-06)			
	8.1 निव्वळ ओलित क्षेत्र	हजार हेक्टर	51	3246
	8.2 एकूण ओलित क्षेत्र	हजार हेक्टर	64	3958
9	महत्वाच्या पिकाखालील क्षेत्र (07-08अस्थायी) (2007-08)			
	9.1 तृणधान्य	हजार हेक्टर	26	9149
	9.2 कडधान्य	हजार हेक्टर	12	4057
	9.3 तेलबिया	हजार हेक्टर	1	3524
	9.4 रूय	हजार हेक्टर	0.4	N.A
	9.5 कापूस	हजार हेक्टर	57	3195
10	गव्हेन्य (सामग्री)	मि.मी.		N.A
11	जमीन बहिरीत धारण क्षेत्र (1995-96)			
	11.1 क्षेत्र 2 हेक्टरपेक्षा कमी	हजार हेक्टर	239	6693
	11.2 क्षेत्र 2 ते 10 हेक्टर	हजार हेक्टर	394	11308
	11.3 क्षेत्र 10 हेक्टरपेक्षा जास्त	हजार हेक्टर	65	1879
सहा	जलसिंचन पूर्ण झालेले पाटबंधारे प्रकल्प व त्याखालील लाभक्षेत्र (31.3.2009)(30-6-2008)			
1	सोटे पाटबंधारे प्रकल्प	संख्या		77
	1.1 लाभक्षेत्र (निर्मात सिंचन क्षमता)	हजार हेक्टर	304	2513
2	मध्यम पाटबंधारे प्रकल्प	संख्या	3	244
	2.1 लाभक्षेत्र (निर्मात सिंचन क्षमता)	हजार हेक्टर	28	792



जिल्हा सामाजिक व आर्थिक समालोचन सन मार्च - 2009

दृष्टिक्षेपात अमरावती जिल्हा

अ.क्र.	बाब	परिमाण	जिल्हा	महाराष्ट्र
1	2	3	4	5
3	राष्ट्र पाटबंधारे प्रकल्प (राज्यक्षेत्र)	संख्या	3	2930
	3.1 लामक्षेत्र	हजार हेक्टर	7	1186
4	सिंचन विहिरीखाली भिजागारे क्षेत्र	हजार हेक्टर	51	868
सात	पशुसंवर्धन (पशुगणना-2003)			
1	एकूण पशुधन	हजार	998	37058
2	गो जातीय	हजार	434	16739
3	महिषवर्गीय	हजार	85	6084
4	गेंड्या व शेळ्या	हजार	314	13624
5	कोबड्या व बदके	हजार	432	34596
आठ	सहकार क्षेत्र		(2008-09)	(2007-08)
1	सहकारी संस्था	संख्या	3237	205753
2	प्राथमिक कृषि सहकारी पतसंस्था	संख्या	646	21248
	2.1 सभासद संख्या	हजार	341	12438
	2.2 दिलेली कर्जे	लाख रु.	287	582825
	2.2 येणे कर्जे	लाख रु.	139	819490
3	सहकारी दुग्धसंस्था	संख्या	467	30075
नऊ	बीज		(2008-09)	(2007-08)
1	प्रिदुलीकरण झालेली गावे	संख्या	2002	36312
2	बीज परवठा केलले कृषी पंप संघ	हजार	3.7	2895
3	विजेचा वापर			
	3.1 घरगुती	दशलक्ष कि.वॅ.तास	25	15553
	3.2 वाणिज्यिक	दशलक्ष कि.वॅ.तास	44	6661
	3.3 औद्योगिक	दशलक्ष कि.वॅ.तास	4	30323
	3.4 कृषि	दशलक्ष कि.वॅ.तास	33	12676
	3.5 इतर	दशलक्ष कि.वॅ.तास	1	4625
	3.6 एकूण (3.1 ते 3.5)	दशलक्ष कि.वॅ.तास	26	69833

जिल्हा सामाजिक व आर्थिक समालोचन सन मार्च - 2009

दृष्टिक्षेपात अमरावती जिल्हा

अ.क्र.	बाब	प्रमाण	जिल्हा	महाराष्ट्र
1	2	3	4	5
<b>दहा</b> परिवहन व दळणवळण (2008अखेर)				
1	रुल्वे मार्गांची एकूण लांबी	कि.मी.	194.97	5917
2	रस्त्यांनी जोडलेली गावे			
	2.1 बारमाही	संख्या	उ.ना.	38483
	2.2 हंगामी	संख्या	उ.ना.	1397
3	रस्त्यांची लांबी (पृष्ठांकित)		(2008अखेर)	(2006अखेर)
	3.1 राष्ट्रीय महामार्ग (2006अखेर)	कि.मी.	57	4367
	3.2 राज्य महामार्ग	कि.मी.	1448	33800
	3.3 प्रमुख जिल्हामार्ग	कि.मी.	1415	49393
	3.4 इतर जिल्हामार्ग	कि.मी.	1202	45886
	3.5 ग्रामीण रस्ते / इतर रस्ते	कि.मी.	4124	102149
	3.6 एकूण (3.1 ते 3.5)	कि.मी.	9246	235595
<b>अकरा</b> नांदणीकृत कारखाने व रोजगार 31-12-2007				
1	नांदणीकृत कारखाने (2006-07)	संख्या	374	27123
2	नांदणीकृत चालू कारखाने	संख्या	29	30331
	(त्यांतील कामगार)	संख्या	249	1376000
3	साखर कारखाने	संख्या	1	201
	(साखरेचे उत्पादन)	हजार मे. टन	7.13	90976
4	सडकारी सूत गिरण्या	संख्या	5	122
<b>बारा</b> कर्मचारी गणना (1 जुलै 2007 रोजी भरलेली पदे)				
1	शासकीय	हजार	185	581
2	जिल्हा परिषदा	हजार	9.5	457
3	नगर परिषदा	हजार	2.35	52
4	महानगरपालिका	हजार	1.3	112

जिल्हा सामाजिक व आर्थिक समालोचन सन २००९

दृष्टिक्षेपात अमरावती जिल्हा

अ.क्र.	बाब	परिमाण	जिल्हा	महाराष्ट्र
1	2	3	4	5
तेरा	शिक्षण क्षेत्र (२००७-०८ अंदाजित)			
1	प्राथमिक शिक्षण			
	१.१ एकूण शाळा	संख्या	१९२४	७२०५३
	१.२ विद्यार्थी	हजार	२९३	११३९२
	१.३ शिक्षक	हजार	९	३४२
	१.४ प्रति शिक्षक विद्यार्थी	संख्या	३३	३३
२	माध्यमिक शिक्षण व उच्च माध्यमिक			
	२.१ एकूण शाळा	संख्या	६६१	२०३३९
	२.२ विद्यार्थी	हजार	२३४	११४८४
	२.३ शिक्षक	हजार	६	३०२
	२.४ प्रति शिक्षक विद्यार्थी	संख्या	४७	३८
३	उच्च शिक्षण			
	३.१ संस्था	संख्या	१०६	२६१८
	३.२ एकूण विद्यार्थी	हजार	३८	१३८२
४	तांत्रिक व व्यवसाय शिक्षण २००८-०९			
	४.१ व्यवसाय पदवी एकूण शिक्षण संस्था	संख्या	११	६९७
	(प्रवेश क्षमता)	संख्या	२४३०	७९७३
	४.२ व्यवसाय पदविका एकूण शिक्षण संस्था	संख्या	१०	६५०
	(प्रवेश क्षमता)	संख्या	१६६०	९१२०३
	४.३ शाराकीय औद्योगिक प्रशिक्षण संस्था	संख्या	१७	४०७
	(प्रवेश क्षमता)	संख्या	२८३३	७१४९७
	४.४ अशासकीय औद्योगिक प्रशिक्षण संस्था	संख्या	३	२१०
	(प्रवेश क्षमता)	संख्या	१६००	२४१२६
चौदा	सार्वजनिक आरोग्य २००७		(२००८-०९)	(२००७)
१	रुग्णालये	संख्या	१९	१०९९
२	दवाखाने	संख्या	११५	२०७२
३	प्राथमिक आरोग्य केंद्रे	संख्या	५६	१९१८
४	प्राथमिक आरोग्य उपकेंद्रे	संख्या	३३३	N.A
५	प्राथमिक आरोग्य पथके	संख्या	३	१७७

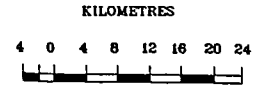
जिल्हा सामाजिक व आर्थिक समालोचन सन मार्च - 2009

दृष्टिक्षेपात अमरावती जिल्हा

अ.क्र.	बाब	परिमाण	जिल्हा	महाराष्ट्र
1	2	3	4	5
पंधरा	आदिवासी कल्याणकारी योजना			
1	आदिवासी आश्रमशाळा	संख्या	55	1105
	(त्यांतील विद्यार्थी)	संख्या	17076	418815
सोळा	भागासवर्गीयांसाठी कल्याणकारी योजना			
2	भागासवर्गीयांसाठी वसतिगृहे	संख्या	15	271
	(त्यांतील विद्यार्थी)	संख्या	640	22668
सतरा	सार्वजनिक वितरण व्यवस्था			
1	रास्त भावाची दुकाने	संख्या	1907	50083
2	पुरविलेला एकूण साठा			
	2.1 गहू	हजार टन	67.77	1294
	2.2 तांदूळ	हजार टन	10.09	1128
3	शासकीय गोदामे	संख्या	23	973
	(साठवण क्षमता)	हजार टन	16.2	584.41

\*\*\*

INDIA  
 MAHARASHTRA  
 DISTRICT AMRAVATI



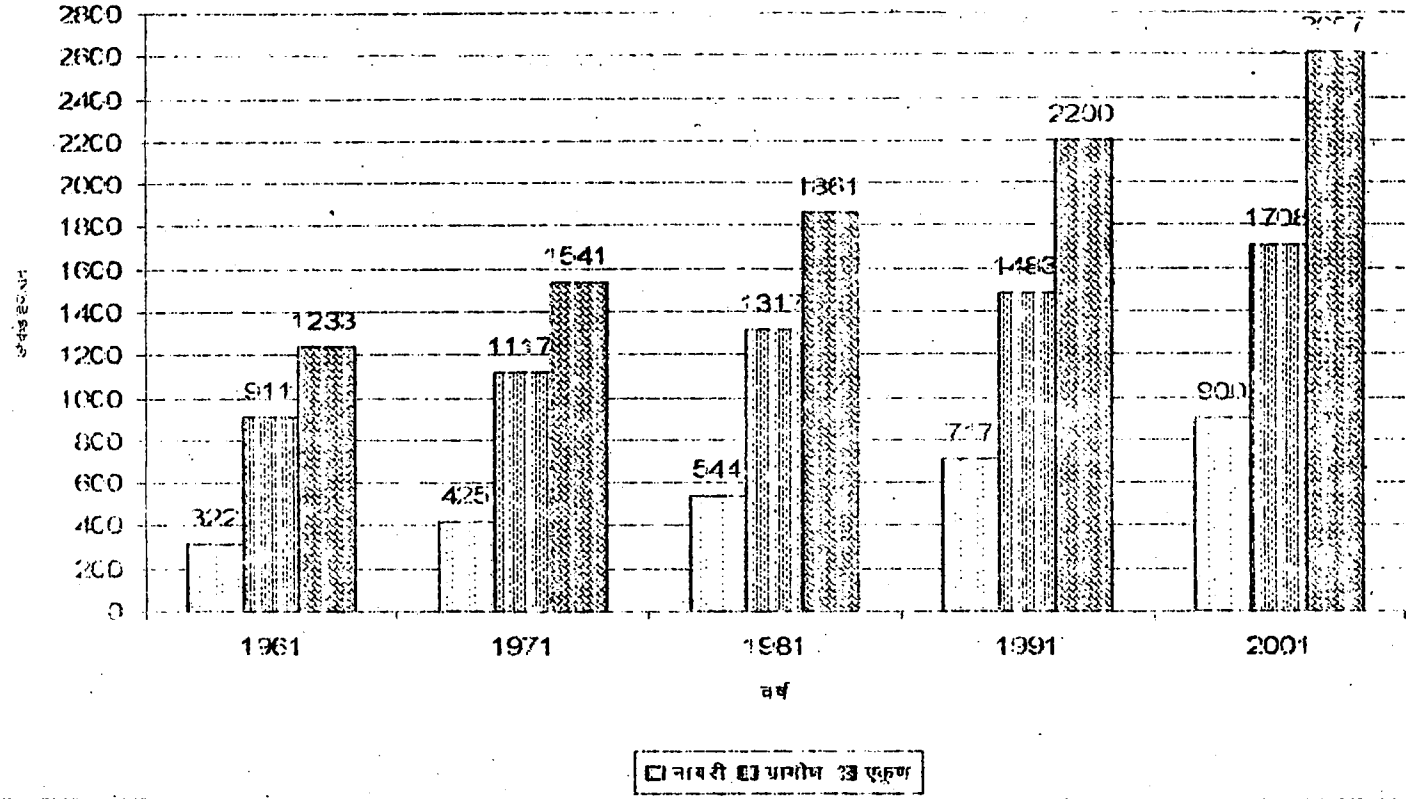
District's Statistics

Area in Km <sup>2</sup>	: 12210
Population	: 2607160
No. of Tahsils	: 14
No. of Towns	: 11
Total Villages	: 2002
Uninhabited Villages	: 323

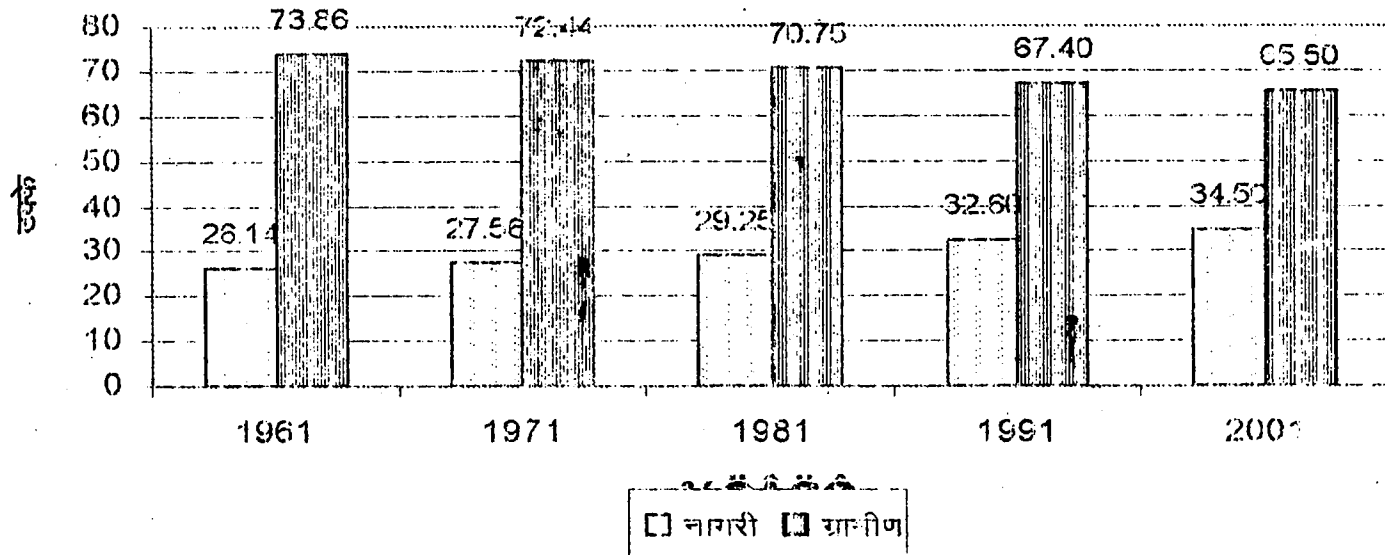
BOUNDARY, STATE	---	---
" DISTRICT	---	---
" TAHSIL	---	---
HEADQUARTERS : DISTRICT, TAHSIL	---	○
NATIONAL HIGHWAY	---	NH 6
STATE HIGHWAY	---	SH 74
IMPORTANT METALLED ROAD	---	---
RAILWAY LINE WITH STATION, BROAD GAUGE	---	--- RS ---
" " " " METRE GAUGE	---	--- MS ---
" " " " NARROW GAUGE	---	--- NS ---
RIVER AND STREAM	---	---
VILLAGES HAVING 5000 AND ABOVE POPULATION WITH NAME	---	● Kapustalni
URBAN AREA WITH POPULATION SIZE :	---	○
CLASS I, II, III, IV AND VI	---	○
DEGREE COLLEGE AND TECHNICAL INSTITUTION	---	□

Note :-  
 District Headquarters is also the Tahsil Headquarters.  
 C. D. Block Boundary is co-terminus with Tahsil Boundary excluding all Statutory Towns.  
 MSH - Major State Highway.  
 C - Part of Chikhaldara Tahsil.  
 Headquarters of Bhatkuli Tahsil is located at Amravati.

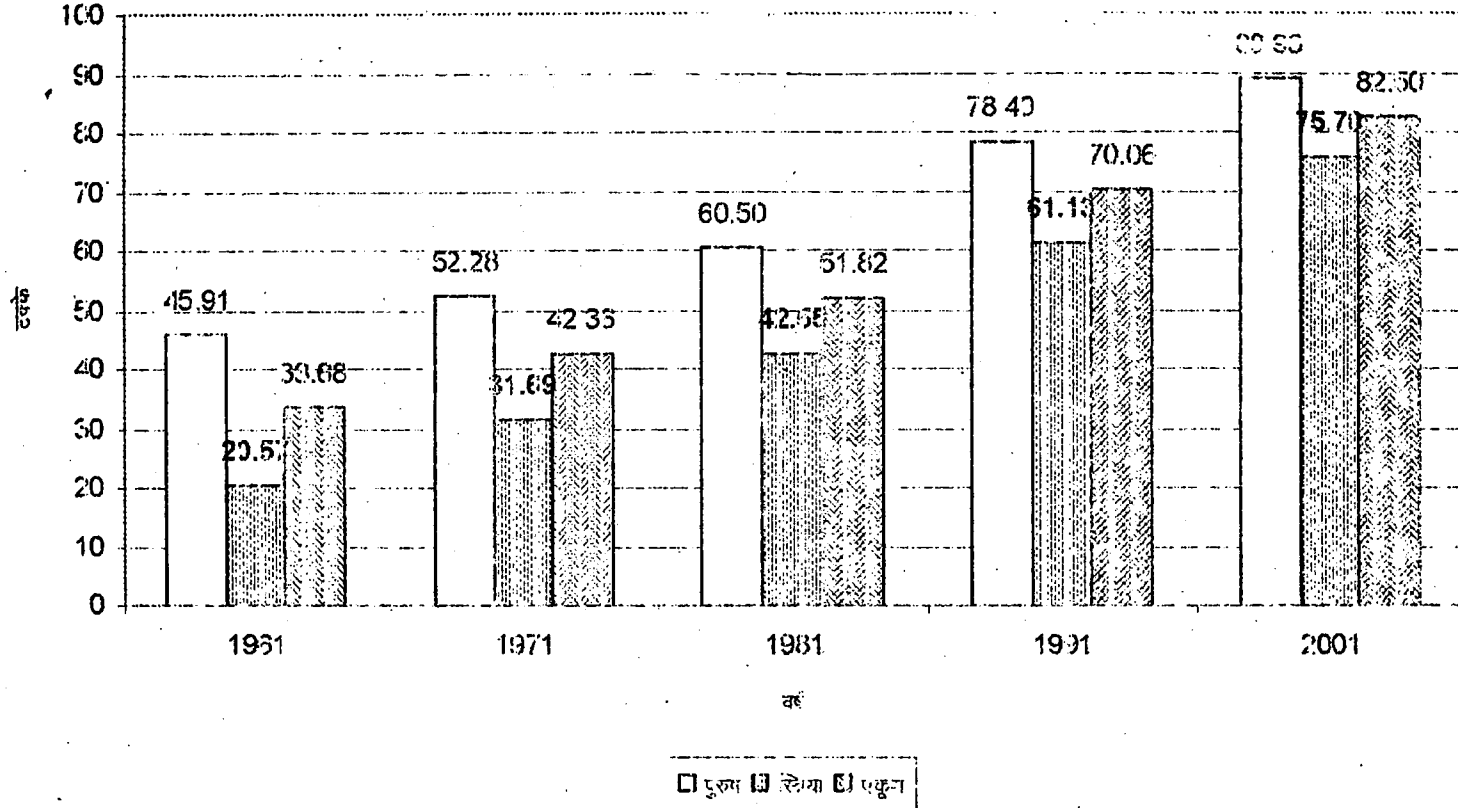
आदिवासी क्रमांक-1  
जिल्हाची लोकसंख्या  
(जनगणनेनुसार)



आलेख क्र-2  
 वित्तीय नगरी व ग्रामीण लोकसंख्या प्रमाण  
 (जनगणनानुसार)

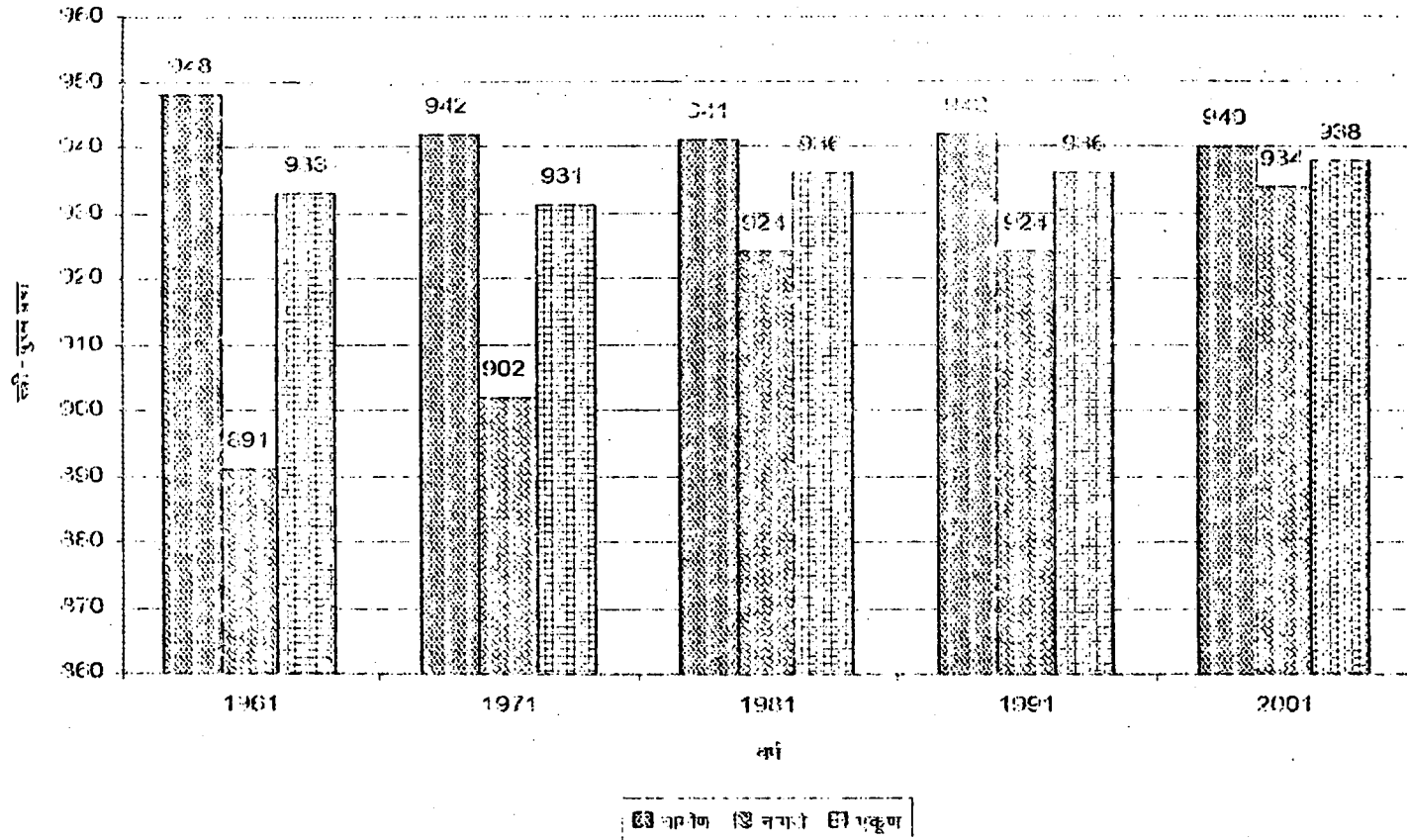


आलेख क्रमांक-3  
जिल्हार्तील साक्षरतेचा प्रमाण  
(जनगणनानुसार)



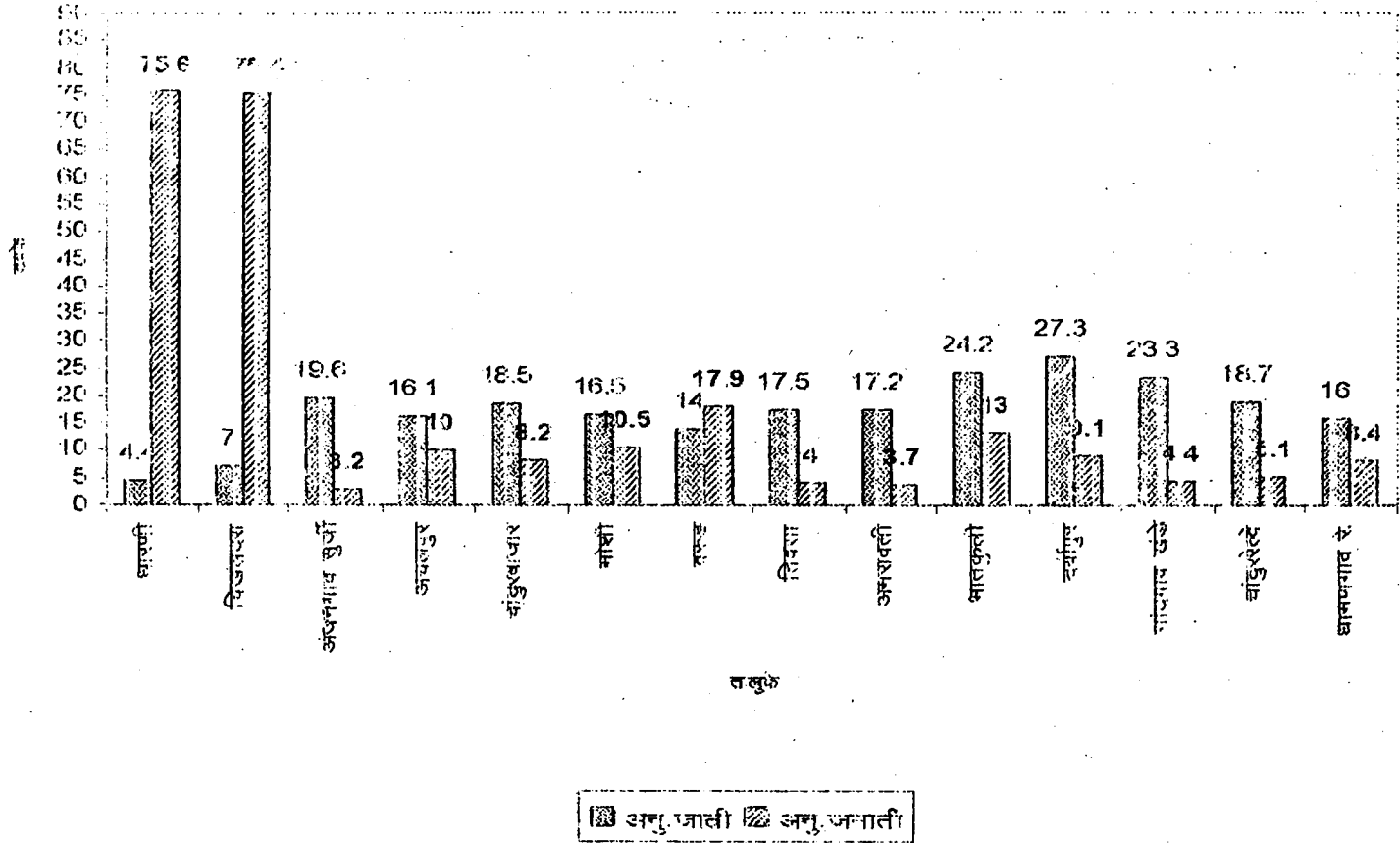


अलेख आसाक  
 किल्लाकीस कसो पुस्तक पालना  
 (उपगणना मासुसक)



आ. नं. १ अंकाक -5

विश्व लीज अनुपूर्वक जाती / प्रजातियोंका रोजगारसंबंधी लक्ष्यसूचिकाएँ (जनसंख्या 2001 नुसार)



भाग - 2

सांख्यिकी तक्ते

तक्ता क्रमांक-1.1

निवडक निर्देशक

जिल्हा:-अमरावती

सर्वथं कालावधी- 1960 ते 2009

अ.न.	बाब	परिमाण	संदर्भ वर्ष								
			1960-61	1970-71	1980-81	1990-91	2000-01	2006-07	2007-08	2008-09	
(1)	(2)	(3)	(4)	(5)	(6)	(7)	(8)	(9)	(10)	(11)	
एक	क्षेत्रफळ व लोकसंख्या :		जमणान्त 2001				2001	2001	2001		
1	क्षेत्रफळ	चौ.कि.मी.	12212	12212	12212	12212	12210	12210	12210	12210	
2	गावे	संख्या	1968	1978	1999	1996	2002	2002	2002	2002	
3	शहरे	संख्या	13	13	12	11	11	11	11	11	
4	एकूण लोकसंख्या	हजार	1233	1542	1861	2200	2607	2607	2607	2607	
5	शहरी लोकसंख्येचे प्रमाण	टक्के	26.14	27.56	29.25	32.00	34.50	34.50	34.50	34.50	
6	घनता (लोकसंख्या प्रति चौ.कि.मी.)	संख्या	101	126	152	180	214	214	214	214	
7	स्त्रिया प्रतिएक हजार पुरुष	संख्या	933	931	936	936	938	938	938	938	
दोन	साक्षरतेचे प्रमाण		जमणान्त 2001				2001	2001	2001		
1	पुरुष	टक्के	45.91	52.28	60.50	71.40	88.90	88.90	88.90	88.90	
2	स्त्रिया	टक्के	20.57	31.69	42.55	61.13	75.70	75.70	75.70	75.70	
3	एकूण	टक्के	33.69	42.36	51.82	70.06	82.50	82.50	82.50	82.50	
4	ग्रामीण	टक्के	29.47	38.02	47.71	61.92	79.20	79.20	79.20	79.20	
5	नगरी	टक्के	45.58	53.75	61.78	80.25	88.80	88.80	88.80	88.80	
तीन	स्थानिक स्वराज्य संस्था										
1	महानगरपालिका	संख्या	-	-	-	1	1	1	1	1	
2	नगरपरिषदा	संख्या	13	13	13	10	10	10	10	10	
3	कटक मंडळ	संख्या	-	-	-	-	-	-	-	-	
4	पंचायत समित्या	संख्या	13	13	13	11	14	14	14	14	
5	ग्राम पंचायती	संख्या	724	737	803	819	834	842	842	842	
चार	क्षेत्रवार जिल्हा व शहरांचे उत्पन्न (चास किमतीनुसार)										
1	निम्नवळ जिल्हा उत्पन्न	कोटी रु	उ.ना	उ.ना	उ.ना	उ.ना	उ.ना	7025	8599	उ.ना	
2	निम्नवळ शहरांचे उत्पन्न	टक्के	उ.ना	उ.ना	उ.ना	उ.ना	उ.ना	24858	30017	उ.ना	
3	राज्याच्या उत्पन्नात निम्नवळाचा हिस्सा	टक्के	उ.ना	उ.ना	उ.ना	उ.ना	उ.ना	1.61	1.71	उ.ना	
पाच	कृषि व सिंचन		(1: 01) (07-09)								
1	जंगलव्यापक क्षेत्र	हॅक्टर	3440	3850	3750	3210	3171	3424	3206		
2	लागवड/लायक क्षेत्र	हॅक्टर	7220	7590	7330	7640	8053	7838	7432		

\*अस्थिर (अनुपासिक) कृषि विषयक 2007-08 ची माहिती अस्थिर आहे

तक्ता क्रमांक-1.1

निवडक निवेदनक

जिल्हा:-अमरावती

संदर्भ कालावधी- 1960 ते 2009

अनु.	वाव	परिमाण	संदर्भ वर्ष							
			1960-61	1970-71	1980-81	1990-91	2000-01	2006-07	2007-08	2008-09
(1)	(2)	(3)	(4)	(5)	(6)	(7)	(8)	(9)	(10)	(11)
3	पिकांखालील एकूण क्षेत्र									
3.1	तूपधान्ये	शंभर हेक्टर	उ.ना	उ.ना	2554	2333	115	उ.ना.	1218	उ.ना.
3.2	कडधान्ये	--"	उ.ना	उ.ना	797	1905	52	उ.ना.	1702	उ.ना.
3.3	तेलाव्या	--"	उ.ना	उ.ना	90	734	205	उ.ना.	998	उ.ना.
3.4	ऊस	--"	-	-	-	-	44	उ.ना.	0.4	उ.ना.
3.5	कापूस	--"	3380	3680	3530	3730	14	उ.ना.	2144	उ.ना.
4	पिकांखालील निव्वळ क्षेत्र	"	उ.ना	उ.ना	7219	7558	7533	उ.ना.	5969	उ.ना.
5	दुसोटा क्षेत्राचे निव्वळ पेरलेल्या क्षेत्राशी प्रमाण	टक्के	0.66	0.41	N.A.	3.46	26.96	उ.ना.	उ.ना	उ.ना.
6	सिंचनाखालील स्थूल क्षेत्र	शंभर हेक्टर	70	150	390	580	940	उ.ना.	उ.ना.	उ.ना.
7	सिंचनाखालील स्थूल क्षेत्राचे एकूण पिकांखालील स्थूल क्षेत्राशी प्रमाण	टक्के	0.99	2	6	4.39	9.83	उ.ना.	उ.ना.	उ.ना.
8	निव्वळ सिंचन क्षेत्र	शंभर हेक्टर	70	140	280	293	780	उ.ना.	उ.ना.	उ.ना.
9	कालव्याहारे सिंचित क्षेत्र	--"	-	-	10	27	63	उ.ना.	उ.ना.	उ.ना.
10	विहिरीद्वारे सिंचित क्षेत्र	--"	70	150	260	291	717	उ.ना.	उ.ना.	उ.ना.
11	इतर साधनांनी सिंचित क्षेत्र	--"	-	-	-	-	-	-	-	-
सह्य	कृषि जखतारे (कृषि गणना)		1972	1977	1982	1987	1992	1997	2003	
1	तांदूळी नांगर	हजार	38	43	40	45	50	30	26	28
2	लोखंडी नांगर	हजार	16	19	21	29	33	22	26	27
3	तेलाव्या	हजार	-	57	54	51	50	51	85	48
4	ट्रेसर	हजार	-	उ.ना	1	1	1	2	3	3
5	सिंचनाकरिता तेलावर चालणारे पंप	हजार	1	2	2	1	1	1	1	28
6	सिंचनाकरिता विद्युत्पंप	हजार	9	21	28	34	33	30	22	26
7	उसाचे चरक									
7.1	शक्तीवर चालणारे	संख्या	33	61	41	53	73	25	167	105
7.2	बैलाच्या मदतीने	संख्या	70	45	38	28	53	7	0	0

तक्ता क्रमांक-1.1

निवडक निदेशक

जिल्हा:-अमरावती

सदर्भ कालावधी- 1960 ते 2009

अनु.	बाब	परिमाण	संदर्भ वर्ष							
			1960-61	1970-71	1980-81	1990-91	2000-01	2006-07	2007-08	2008-09
(1)	(2)	(3)	(4)	(5)	(6)	(7)	(8)	(9)	(10)	(11)
	पशुधन (पशुधनकर)		1972	1977	1982	1987	1992	2003	2003	2003
1	एकूण पशुधन	रु.ला	780	960	974	1076	1092	1571	1571	998
2	गुराव्या प्राणी	"	64	68	74	77	76	75	75	71
3	गुराव्या प्राणी	"	22	30	29	32	36	39	39	38
4	शंकरा न पेंढर्या	"	186	280	255	329	319	324	324	314
5	कांबड्या व तन्वय प्राणी	"	185	300	268	297	311	445	445	437
आठ	अन्य व्यवसाय									
1	एकूण प्रत्यक्ष उत्पादन	मं. रत्न	उ.ना	उ.ना	उ.ना	1450	3705	3912	3800	2826
2	प्रचरीमाण सहकारी संस्था	संख्या	उ.ना	उ.ना	उ.ना	उ.ना	66	74	76	80
3	संस्थातील सभासद	संख्या	उ.ना	उ.ना	उ.ना	उ.ना	उ.ना	3041	3097	3142
नऊ	सहकार क्षेत्र									
1	संस्था									
1.1	कृषि पतसंस्था	संख्या	715	668	667	683	681	684	686	686
1.2	बिगर कृषि पतसंस्था	संख्या	140	292	339	305	357	646	686	721
1.3	उत्पादक संस्था	संख्या	उ.ना	उ.ना	295	433	570	853	917	995
1.4	पगल संस्था	संख्या	उ.ना	उ.ना	उ.ना	19	18	21	21	21
1.5	सामाजिक सेवा संस्था	संख्या	उ.ना	उ.ना	उ.ना	702	776	841	872	814
2	सभासद									
2.1	कृषि पतसंस्था	संख्या000	41	125	224	268	310	341	341	
2.2	बिगर कृषि पतसंस्था	संख्या000	2	17	36	78	155	217	225	227
2.3	उत्पादक संस्था	संख्या000	उ.ना	उ.ना	उ.ना	65	127			
2.4	पगल संस्था	संख्या000	उ.ना	उ.ना	उ.ना	34	40	42	42	45
2.5	सामाजिक सेवा संस्था	संख्या000	उ.ना	उ.ना	उ.ना	94	104			
3	संस्थेचे पाठिंबे									
3.1	कृषि पतसंस्था	लाख रुपये	184	2276	2253	1121	19788			
3.2	बिगर कृषि पतसंस्था	लाख रुपये	0.27	160	578	210	48331	82291	87154	85738
3.3	उत्पादक संस्था	लाख रुपये	उ.ना	उ.ना	उ.ना	2131	1039			
3.4	पगल संस्था	लाख रुपये	उ.ना	उ.ना	उ.ना	730	886	711	441	545
3.5	सामाजिक सेवा संस्था	लाख रुपये	उ.ना	उ.ना	उ.ना	90	1292			

तक्ना क्रमांक-1.1

निवडक निवडक

जिल्हा-अमरावती

सर्व कालावधी- 1960 ते 2009

अनु.	विवरण	परिमाण	सदम वर्ष							
			1960-61	1970-71	1980-81	1990-91	2000-01	2006-07	2007-08	2008-09
(1)	(2)	(3)	(4)	(5)	(6)	(7)	(8)	(9)	(10)	(11)
4	दिलोरी कर्ज									
4.1	शेती पतसंस्था	लाख रुपये	145	1582	782	1234	4282	5142	2866	उ.ना
4.2	विंगर शेत पतसंस्था	लाख रुपये	उ.ना	उ.ना	उ.ना	उ.ना	1757	13738	15789	18690
4.3	उत्पादक संस्था	लाख रुपये	उ.ना	उ.ना	उ.ना	उ.ना	उ.ना	उ.ना	उ.ना	उ.ना
4.4	पणव संस्था	लाख रुपये	उ.ना	उ.ना	उ.ना	उ.ना	उ.ना	उ.ना	उ.ना	उ.ना
4.5	सामाजिक सेवा संस्था	लाख रुपये	उ.ना	उ.ना	उ.ना	उ.ना	उ.ना	उ.ना	उ.ना	उ.ना
<b>बहा</b>										
<b>विजेचा वाधर</b>										
1	घरगृही	रुपये कि.मी.तक	4133	9053	16467	93593	203466	196760	233800	254270
2	वाणिज्यिक	रुपये कि.मी.तक	1031	उ.ना	7174	13892	113654	34780	39620	44370
3	जंदागण	रुपये कि.मी.तक	15958	उ.ना	18406	50802	88763	85760	81560	47460
4	कृषि	रुपये कि.मी.तक		उ.ना	5545	17319	242828	195160	1320	338920
5	इतर	रुपये कि.मी.तक	5078	उ.ना	3358	9303	16983	113310	285700	21470
6	एकूण	रुपये कि.मी.तक	26200	77110	50950	197909	663696	625770	642000	726040
7	विद्युतीकरण झालेली गावे	संख्या	146	714	1514	1996	1996	2002	2002	2002
<b>अकरा वाहतूक व वळणवळण</b>										
1	रस्त्यांची एकूण लांबी	कि.मी.	1225	1944	2663	4800	7602	7560	7624	8246
2	पर 100 चौ.कि.मी. क्षेत्रामध्ये रस्त्यांची लांबी	कि.मी.	10	16	27	46	62	62	62	68
3	दरलाख लोकसंख्ये मध्ये रस्त्यांची लांबी	कि.मी.	99	125	218	304	292	290	292	315
4	एकूण मालवाहतूक वाहने	संख्या	उ.ना	उ.ना	उ.ना	उ.ना	उ.ना	18815	20768	22638
5	एकूण प्रवासी वाहने	संख्या	उ.ना	उ.ना	उ.ना	उ.ना	उ.ना	15784	236638	273727
6	रेल्वे मार्गांची एकूण लांबी	कि.मी.	195	195	195	195	195	195	195	195
7	डाक कार्यालय	संख्या	258	314	424	433	452	456	456	456
8	तार कार्यालय	संख्या	22	22	30	17	102	2*	2*	2*
9	दूरध्वनी	संख्या	799	2027	4107	7418	62435	99300	80930	69106
<b>बाग</b>										
<b>नैसर्गिक व कारखाने व राजगार</b>										
1	चालू कारखाने	संख्या	86	98	113	177	312	314	288	295
2	कारखानांची वैयक्तिक वपसिल्ला	संख्या	7238	7082	9073	1113	7930	6617	3204	2420
* तार पोस्ट ऑफिस मालवाहू देण्यात येणाऱ्या गावांची संख्या देण्यात आलेली नाही त्यामुळे तार पोस्ट ऑफिस संख्या कमी दिलेली										

तक्ता क्रमांक 1

निवडक निर्वहक

जिल्हा-अमरावती

सदभ कालावधी- 1960 ते 2009

अ.न.	वर्ग	परिमाणू	सदभ वर्ष							
			1960-61	1970-71	1980-81	1990-91	2000-01	2006-07	2007-08	2008-09
(1)	(2)	(3)	(4)	(5)	(6)	(7)	(8)	(9)	(10)	(11)
<b>तेरा शिक्षण</b>										
<b>1 प्राथमिक</b>										
1.1	संस्था	संख्या	1147	1402	1519	1672	1880	1924	1924	
1.2	विद्यार्थी	संख्या	125	187	253	308	323	295	293	
1.3	शिक्षक	हजारात	4	6	7	7	9	9	9	
1.4	प्रति शिक्षक विद्यार्थी	संख्या	28	29	37	41	37	33	33	
<b>2 माध्यमिक व उच्च माध्यमिक</b>										
2.1	संस्था	संख्या	उ.ना	उ.ना	227	404	501	643	661	
2.2	विद्यार्थी	हजारात	उ.ना	उ.ना	109	199	253	282	284	
2.3	शिक्षक	हजारात	उ.ना	उ.ना	4	6	7	6	6	
2.4	प्रति शिक्षक विद्यार्थी	संख्या	उ.ना	उ.ना	30	33	35	47	47	
<b>3 महाविद्यालये</b>										
3.1	संस्था	संख्या	उ.ना	उ.ना	उ.ना	25	35	85	106	
3.2	विद्यार्थी	हजारात	उ.ना	उ.ना	उ.ना	3	15	40	38	
3.3	शिक्षक	संख्या	उ.ना	उ.ना	उ.ना	101	368	1268	1146	
3.4	प्रति शिक्षक विद्यार्थी	संख्या	उ.ना	उ.ना	उ.ना	31	41	31	33	
<b>चौदा सार्वजनिक आरोग्य</b>										
1	दवाखाने	संख्या	127	141	167	188	198	117	117	
2	रुग्णालये	संख्या	13	21	26	28	27	18	19	
3	प्राथमिक आरोग्य केंद्रे	संख्या	14	14	21	5	64	56	56	
4	प्राथमिक आरोग्य उपकेंद्रे	संख्या	-	-	-	-	330	333	333	
5	खाटा	संख्या	761	671	1259	147	1682	1656	2041	2051
6	पर लागू लोकसुखेमागे खाटा	संख्या	49	56	81	9	65	64	64	79
<b>पंधरा सफाई</b>										
1	बँक शाखा	संख्या	25	49	76	145	148	141	146	155
2	दूरदर्शन केबल चारक	संख्या	उ.ना	उ.ना	उ.ना	उ.ना	उ.ना	251	238	238
3	दूरदर्शन केबल धारक	संख्या	उ.ना	उ.ना	उ.ना	उ.ना	उ.ना	37420	33057	34862
4	गोबर गॅस संयंत्रे	संख्या	उ.ना	उ.ना	उ.ना	उ.ना	उ.ना	उ.ना	उ.ना	उ.ना

आधार :- जिल्हा स्रोतव्यकी कार्यालय, अमरावती



तक्ता क्रमांक - 2.1  
लाकसंख्या विषयक निवडक आकडेवारी

जिल्हा - अमरावती

संदर्भ वर्ष : जनगणना 2001

अ. क्र.	नामा/ तहसील	ग्रामीण/ नागरी	क्षेत्र चौ.कि.मी.	लोकसंख्या			कुटुंबांची संख्या	लोकघनता	जी-पुरुष प्रमाण
				एकूण	पुरुष	स्त्रिया			
(1)	(2)	(3)	(4)	(5)	(6)	(7)	(8)	(9)	
1	धारजी	एकूण	1463	147086	74967	72119	26132	101	962
		ग्रामीण	1463	147086	74967	72119	26132	101	962
		नागरी							
2	चिखलदरा	एकूण	2512	95561	48948	46613	17051	38	952
		ग्रामीण	2508	90850	46161	44689	16191	36	958
		नागरी	4	4711	2787	1924	860	1196	690
3	अंजनगाव खु.	एकूण	505	150384	77857	72527	29878	298	932
		ग्रामीण	502	99214	51244	47970	21028	198	936
		नागरी	3	51170	26613	24557	8850	15320	923
4	अचलपूर	एकूण	650	252513	130686	121827	48071	389	952
		ग्रामीण	633	145197	74999	70198	29927	229	936
		नागरी	17	107316	55687	51629	18144	6488	927
5	चांदूरबाजार	एकूण	697	190179	98448	91731	38889	273	932
		ग्रामीण	695	172544	89463	83081	35619	248	929
		नागरी	2	17635	8985	8650	3070	8907	963
6	गोर्शी	एकूण	808	170891	88147	82744	35992	212	939
		ग्रामीण	802	137284	70914	66370	29150	171	936
		नागरी	6	33607	17233	16374	6842	5865	950
7	वरुह	एकूण	777	211113	108940	102173	44535	272	958
		ग्रामीण	745	149025	77683	71942	32203	200	933
		नागरी	32	62088	31857	30231	12330	1962	949
8	निकसा	एकूण	570	98071	50613	47458	21454	172	938
		ग्रामीण	570	98071	50613	47458	21454	172	938
		नागरी							

तब्लो क्रमांक - ८.१

लाकनख्या विषयक निवडक आकडेवारी

जिल्हा - अमरावती

संदर्भ वर्ष : जनगणना २००१

अ. क्र.	नावाचे तहसील	ग्रामीण नागरी	शेज चौ.कि.मी.	सामान्य लिंग			कुलसंख्या	लोकसंख्या घनता	लिंगानुपात
				एकूण	पुरुष	स्त्रिया			
(१)	(२)	(३)	(४)	(५)	(६)	(७)	(८)	(९)	
९	अनसरावती	एकूण	१०२०	६७८१९२	३५१०६७	३२७१२५	१३१३२४	६६५	९३२
		ग्रामीण	८९८	१२८६८२	६६८२०	६१८६२	२६६६७	१४३	९२६
		नागरी	१२२	५४९५१०	२८४२४७	२५५२६३	१०४६५७	४५१७	९३३
१०	भातकुली	एकूण	७१२	१०८६२३	५५७७३	५२८५०	२३१६८	१५३	९४८
		ग्रामीण	७१२	१०८६२३	५५७७३	५२८५०	२३१६८	१५३	९४८
		नागरी							
११	दर्यापूर	एकूण	८२४	१६२२३०	८३६३३	७८५९७	३४१४८	१९७	९४०
		ग्रामीण	८२०	१२७८३५	६३८७३	६१९५८	२७६५०	१३६	९४१
		नागरी	४	३४३९७	१७७६०	१६६३९	६५१८	८३०८	९३७
१२	नांदगाव अ.	एकूण	७८२	१२४६०४	६४१४८	६०४५६	२७७६३	१५९	९४२
		ग्रामीण	७८२	१२४६०४	६४१४८	६०४५६	२७७६३	१५९	९४२
		नागरी							
१३	चांदूर रेल्वे	एकूण	९४१	९०६४५	४६८२५	४३८२०	२०१६४	९६	९३६
		ग्रामीण	९३८	७२९२६	३७६९१	३५२३५	१६५३९	७८	९३५
		नागरी	३	१७७१९	९१३४	८५८५	३६२५	६९७६	९४०
१४	आमनागाव ये	एकूण	६२२	१२७०६८	६५५६२	६१५०६	२७९६३	२०४	९३८
		ग्रामीण	६२०	१०५६४२	५४५५६	५१००६	२५५४७	१७०	९३४
		नागरी	३	२१४२६	१०९२६	१०५००	४३१६	६६१३	९६१
एकूण जिल्हा	एकूण	एकूण	१२२१०	२६०७१६०	१३४५६१४	१२६१५४६	५२६२३०	२१४	९५८
		ग्रामीण	१२०१५	१७०७५८१	८८०३८७	८२७१९४	३५७०१८	१४२	९४०
		नागरी	१९५	३९९५७९	४६५२२७	४३४३५२	१६९२१२	४६४२	९३४

सक्ता क्रमांक - 2.1  
लोकसंख्या विषयक निवडक आकडेवारी

जिल्हा - अमरावती		संदर्भ वर्ष : जनगणना 2001								
अ. क्र.	बाळ/ तहसिल	ग्रामीण/ नागरी	गावांची संख्या	शहरांची संख्या	साक्षरता (%)			मागासपंथीय लोकसंख्या (%)		एकीकृत लोकसंख्या (1 मार्च 2007)
					एकूण	पुरुष	मिमा	अनुसूचित जाती	अनुसूचित जमाती	
(1)	(2)	(3)	(11)	(12)	(13)	(14)	(15)	(16)	(17)	(18)
1	धारणी	एकूण	156	0	62.20	74.60	49.30	4.40	75.60	163080
		ग्रामीण			62.20	74.60	49.30	4.40	75.60	
		नागरी								
2	चिखलदरा	एकूण	197	1	63.80	78.40	52.50	7.00	75.40	104052
		ग्रामीण			64.40	77.20	51.00	6.60	78.60	
		नागरी			90.40	94.80	83.60	13.70	13.90	
3	अंजनगांव मु	एकूण	127	1	84.60	90.20	78.50	19.60	3.20	155153
		ग्रामीण			84.50	90.90	77.20	24.80	4.10	
		नागरी			85.10	88.90	81.00	9.30	1.50	
4	अचलपूर	एकूण	170	1	83.20	89.20	76.80	16.10	10.00	267690
		ग्रामीण			80.10	87.30	72.40	19.70	13.90	
		नागरी			87.30	91.70	82.60	11.20	4.70	
5	चांदूरबाजार	एकूण	170	1	82.80	88.90	76.30	18.50	8.20	199333
		ग्रामीण			82.10	88.40	75.40	19.00	8.90	
		नागरी			89.60	93.70	85.20	14.40	1.40	
6	गोरी	एकूण	166	1	83.70	89.80	77.20	16.50	10.50	172636
		ग्रामीण			82.60	89.00	75.80	18.00	11.70	
		नागरी			88.10	92.90	83.00	10.10	5.90	
7	दरुड	एकूण	140	2	80.60	86.60	74.30	14.00	14.90	219993
		ग्रामीण			78.20	84.80	71.10	15.60	17.90	
		नागरी			86.50	91.00	81.70	10.07	7.69	
8	निवमा	एकूण	94	0	83.40	90.00	76.40	17.50	4.00	80817
		ग्रामीण			83.40	90.00	76.40	17.50	4.00	
		नागरी								

तक्ता क्रमांक - 2.1

लाकड्याच्या विषयक निवडक आकडेवारी

संदर्भ वर्ष : जनगणना 2001

जिल्हा - अमरावती

अ. क्र.	गावाचे नाव	गावामधील नागरांचे नाव	गावांची संख्या	गावांची संख्या	साक्षरता (%)			गावातल्या लोकांच्या (%)		पुरुषांचे संख्या (स.स. 2001)
					एकूण	पुरुष	स्त्रिया	अनपठित अर्जा	अनपठित जमाती	
(1)	(2)	(3)	(4)	(5)	(6)	(7)	(8)	(9)	(10)	
9	अनपठती	एकूण	130	1	88.20	92.60	83.50	17.20	3.70	746698
		ग्रामीण			81.80	88.30	77.30	23.50	6.00	
		नागरी			89.70	93.60	85.30	15.70	3.10	
10	नातकुली	एकूण	137	0	83.00	90.20	75.50	24.20	13.00	108538
		ग्रामीण			83.00	90.20	75.50	24.20	13.00	
		नागरी								
11	दुर्गापूर	एकूण	150	1	84.10	91.00	76.70	27.30	9.10	167840
		ग्रामीण			82.80	90.30	74.70	29.40	10.30	
		नागरी			89.00	93.40	84.30	19.50	4.50	
12	नांदगाव खं.	एकूण	161	0	81.30	88.50	73.70	23.50	4.40	128570
		ग्रामीण			81.30	88.50	73.70	23.30	4.40	
		नागरी								
13	चांदूर मत्वे	एकूण	92	1	80.70	88.00	72.90	18.70	5.10	103096
		ग्रामीण			79.10	85.70	70.90	20.00	5.20	
		नागरी			87.30	93.30	81.10	13.20	4.00	
14	आसगाव ये	एकूण	112	1	82.00	88.40	75.10	16.00	8.40	144981
		ग्रामीण			80.60	87.40	73.30	16.20	8.90	
		नागरी			88.60	93.60	83.40	15.50	5.80	
एकूण जिल्हा	एकूण	2002	11	82.50	88.90	75.70	17.10	13.70	2762487	
	ग्रामीण	0	0.0	79.20	86.80	71.10	18.60	18.90	0	
	नागरी	0	0.0	88.80	92.90	84.40	14.30	3.80	0	

आधार - भारताची जनगणना, 2001

टिप:- गावाची संख्या आबाद गावे व आसाड गावे धरून दिलेली आहे.

जनगणना- 1991 वरून क्षयकाल चा कि. सा मध्य दिलेल आहे परन्तु एकूण वरगत जळणार नाही.

तक्ता क्रमांक - 2.2  
लोकसंख्या आणि वृद्धावर

जिल्हा-अमरावती

संदर्भ वर्ष : 1951-2011

जनगणना वर्ष	ग्रामीण/नागरी	लोकसंख्या			दशवार्षिक वृद्धीदर	वार्षिक चक्रवाढ
		एकूण	पुरुष	स्त्रिया		
(१)	(२)	(३)	(४)	(५)	(६)	(७)
१९५१	एकूण	१०३११६०	५२६५९३	५०४५६७	-	-
	ग्रामीण	७४८२२१	३७९४७९	३६८७४२	-	-
	नागरी	२८२९३९	१४७११४	१३५८२५	-	-
१९६१	एकूण	१२३२७८०	६३७८६१	५९४९१९	१९.५५	१.७९
	ग्रामीण	९१०५८६	४६७४८७	४४३०९९	२१.००	१.९६
	नागरी	३२२१९४	१७०३७४	१५१८२०	१३.८७	१.३०
१९७१	एकूण	१५४१२०९	७९८०७३	७४३१३६	२५.०२	२.०१
	ग्रामीण	१११६५२६	५७४८०६	५४१७२०	२२.६२	२.००
	नागरी	४२४६८३	२२३२६७	२०१४१६	३१.८१	२.०३
१९८१	एकूण	१८६१४१०	९६१५६४	८९९८४६	२०.७८	१.९७
	ग्रामीण	१३१६९११	६७८५१७	६३८३९४	१७.९५	१.८८
	नागरी	५४४४९९	२८३०४७	२६१४५२	२८.२१	२.१८
१९९१	एकूण	२२०००५७	११३६३१४	१०६३७४३	१८.१९	१.८९
	ग्रामीण	१४८२९२८	७६३५१४	७१९४१४	१२.६१	१.७१
	नागरी	७११७१२९	३७२८००	३४४३२९	३१.७०	२.३३
२००१	एकूण	२६०७१६०	१३४५६१४	१२६१५४६	१८.५०	१.८६
	ग्रामीण	१७०१७५८	८८०३८७	८२७१९४	१५.१५	१.६५
	नागरी	८९९५७९	४६५२२७	४३४३५२	२५.४४	२.३१
२०११ प्रक्षेपित	एकूण	३०९४७१२	१५२७३४७	१५६७३६५	१८.७०	१.८३
	ग्रामीण	१९६६२८०	१०१३७६६	९५२५१४	१५.१५	१.६१
	नागरी	११२८४३२	५८३५८१	५४४८५१	२५.४४	२.३१

आधार - भारताची जनगणना

तक्ता क्रमांक - 2.3

शहरांचो वर्गवारी आनी त्यांचो लोकसंख्या

जिल्हा : अहमदाबाद

संदर्भ वर्ष : 2001

अ. क्र.	शहराचें नांव	शहराचें वर्गवारी	लोकसंख्या			लोकसंख्या घनतेची संख्या
			एकूण	पुरुष	स्त्रिया	
1	खिखलापट्टा	क वर्ग न.पा.	4711	2787	1924	52.90
2	अजन्दाव सु.	क वर्ग न.पा.	51170	26613	24557	22.79
3	वेचरापूर	क वर्ग न.पा.	107316	55687	51629	11.52
4	चांदेरवीजार	ब वर्ग न.पा.	17635	8935	8650	19.72
5	नीसी	क वर्ग न.पा.	33607	17233	16374	17.63
6	वरुद	क वर्ग न.पा.	41005	20944	20061	52.64
7	सुपुरजलपट्ट	क वर्ग न.पा.	21083	10913	10170	9.36
8	अमरावती	ब वर्ग न.पा.	549510	284247	265263	30.35
9	सोनीपूर	क वर्ग न.पा.	34397	17758	16639	12.42
10	चांदेर रेल्वे	क वर्ग न.पा.	17719	9134	8585	24.76
11	शानमगाव दे	क वर्ग न.पा.	21426	10926	10500	5.40
एकूण नगरी			899579	465227	434352	25.44

अहमदाबाद - भारताचो जनगणना

तक्ता क्रमांक - 2.4

मुख्य व सौम्यांतिक काम करणा-यांची उद्योग गटनिहाय वर्गीकरण

जिल्हा - अमरावती

संदर्भ वर्ष : 2001

अ. क्र.	काम करणा-यांचे क्षेत्र	एकूण	प्राचीण	नगरी
1	2	3	4	5
<b>मुख्य काम करणारे</b>				
1	शेतकरी	183644	173915	11729
2	शेतमजूर	428625	388613	40012
3	वस्तुनिर्माण प्रक्रिया, सेवा व दुरुस्त्या इ. घरगुती उद्योगात काम करणारे	14601	8711	5890
4	इतर काम करणारे	279493	85058	194435
5	एकूण मुख्य काम करणारे	908363	656297	252066
<b>सौम्यांतिक काम करणारे</b>				
6	शेतकरी	23718	22612	1106
7	शेतमजूर	133538	123592	9946
8	वस्तुनिर्माण प्रक्रिया, सेवा व दुरुस्त्या इ. घरगुती उद्योगात काम करणारे	4893	2917	1976
9	इतर काम करणारे	25110	10756	14354
10	एकूण सौम्यांतिक काम करणारे	187259	159877	27382
<b>काम करणा-यांचे वर्गीकरण</b>				
11	एकूण काम करणारे	1095622	816174	279448
12	काम करणा-यांची एकूण लोकसंख्याशी टक्केवारी	42.02	47.80	31.06
13	एकूण काम न करणारे	1511538	891407	620131
14	काम न करणा-यांची एकूण लोकसंख्येशी टक्केवारी	57.98	52.20	68.94
15	जिल्ह्याची एकूण लोकसंख्या	2607160	1707581	899579

आधार - भारताची जनगणना-2001

तक्ता क्रमांक - 2.5

धर्म व वयोगटानुसार लोकसंख्या

जिल्हा - अमरावती

संदर्भ वर्ष : 2001

अ.क्र.	नाम	एकूण	प्रांतीय	नगरीय
(1)	(2)	(3)	(4)	(5)
<b>धर्मानुसार</b>				
1	बौद्ध	359403	257922	92481
2	ख्रिश्चन	7313	3833	3482
3	हिंदू	1883148	1299438	583710
4	जैन	11932	3348	8584
5	मुस्लिम	347250	138835	208415
6	शीख	2940	1291	1649
7	इतर	4172	2914	1258
	सर्व धर्म (एकूण)	2607160	1707581	899579
<b>वयोगटानुसार (वर्ष)</b>				
1	0 - 6	357834	245652	112182
2	7 - 14	470344	311784	158560
2	15 - 19	266123	169434	96689
3	20 - 24	234721	145824	88897
4	25 - 29	210940	133701	77239
5	30 - 34	191636	122449	69187
6	35 - 39	182051	117608	65043
7	40 - 49	264519	168800	95719
8	50 - 59	163127	104529	58598
9	60 वर्षांवरील	260732	184650	76082
10	वय अनिर्देशित	5133	3750	1383
	सर्व वयोगट (एकूण)	2607160	1707581	899579



तक्ता क्रमांक - 2.0

वारिद्रय रेषखालाल धामाण कुटव

जिल्हा :- अमरावती

संवत् - 2002

अ. क्र.	तालुका	धामाण कुटवची एकूण संख्या	वारिद्रय रेषखालाल धामाण कुटव												वारिद्रय रेष वारिद्रय रेष	
			अनुसूचित जाती			अनुसूचित जमाती			इतर			एकूण			वारिद्रय रेष	वारिद्रय रेष
			शेतकरी	शेतमजूर	इतर	शेतकरी	शेतमजूर	इतर	शेतकरी	शेतमजूर	इतर	शेतकरी	शेतमजूर	इतर	कुटुंबीय संख्या	एकूण
(1)	(2)	(3)	(4)	(5)	(6)	(7)	(8)	(9)	(10)	(11)	(12)	(13)	(14)	(15)	(16)	(17)
1	घारगी	29846	195	556	40	7234	9408	246	757	2207	126	8186	12271	412	20369	69.92
2	विजयलक्ष्मी	19588	591	1066	48	5175	6566	449	638	1321	131	6404	8953	628	15985	81.61
3	अननामंद पु	24566	402	3671	80	86	470	54	1198	4952	302	1686	9093	436	11215	45.65
4	अनन्तपूर	33293	332	3487	95	313	2427	61	1075	6301	224	1720	12215	380	14315	43.10
5	नांदुरवाजार	41656	417	4863	93	54	1486	25	1192	9026	725	1663	15375	543	17381	41.73
6	मोर्गे	34392	456	3459	78	348	1500	15	1983	7213	203	2787	12172	296	15255	44.36
7	वरुद	37054	324	3257	51	247	3197	14	1780	8878	177	2351	15332	242	17925	48.38
8	विधसा	24257	350	2382	42	76	511	8	1495	6754	146	1921	9647	198	11764	48.50
9	अमरावती	31633	338	4279	70	75	873	16	913	7845	208	1326	12997	294	14917	40.21
10	घातकुली	28635	438	3315	67	125	512	19	1304	7368	255	1867	11195	341	12433	46.51
11	दयापूर	34431	703	6359	127	144	1055	15	1467	6933	179	2314	14370	321	17335	49.39
12	नांदगांव खं.	32183	549	4169	89	90	806	10	1268	7492	171	1907	12467	270	14644	45.50
13	सांदूर रेल्वे	20722	532	2053	26	100	548	16	1304	5056	160	1936	7667	202	9865	47.32
14	धामनाथ रे	27551	590	2450	25	246	1118	22	1819	7534	110	2655	11102	158	13915	50.51
एकूण		419807	6217	45476	932	14313	30480	970	18193	98900	2617	38723	164956	4519	208098	49.57

आधार:- प्रकल्प अधिकारी, जिल्हा धामाण विवरस यंत्रणा, अमरावती

तक्ता क्रमांक - 3.1

क्षेत्रवार जिल्हा उत्पन्न व दरडोई जिल्हा उत्पन्न - चालू किमतीनुसार

जिल्हा - अमरावती

संदर्भ वर्ष : 2006-07 व 2007-08

(लाख रु)

अ. क्र.	क्षेत्र	वर्ष 2006-07 *		वर्ष 2007-08 @	
		स्थूल जिल्हा उत्पन्न	निष्कट जिल्हा उत्पन्न	स्थूल जिल्हा उत्पन्न	निष्कट जिल्हा उत्पन्न
(1)	(2)	(3)	(4)	(5)	(6)
1.1	कृषी	142339	134251	229721	217013
1.2	वन संवर्धन	8313	7984	9386	8957
1.3	मासेमारी	1792	1470	2036	1602
1.4	खाण व दगड खाणकाम	2110	1791	2112	1676
प्राथमिक क्षेत्र एकूण		154555	145496	243256	229248
2.1	नोंदणीकृत उद्योग	13652	10342	15759	11970
2.2	अनोंदणीकृत उद्योग	27130	21214	31932	24949
2.3	बांधकाम	62170	60153	61334	59009
2.4	बीज, गॅस व पाणीपुरवठा	18524	9217	21969	8667
द्वितीय क्षेत्र एकूण		121476	100926	130994	104596
3.1	रेल्वे	3028	2131	3985	3431
3.2	परिवहन, साठवणूक	41222	20368	47435	22435
3.3	दळणवळण	23611	19318	24299	19611
3.4	व्यापार व उपाहारगृहे	155831	147391	178471	168041
3.5	बँका व विमा उद्योग	87152	84636	104979	101917
3.6	व्यवसाय सेवा	85635	74546	102060	88821
3.7	सार्वजनिक प्रशासन	42296	34663	51561	42050
3.8	उत्तर सेवा	82780	73018	91988	79739
तृतीय क्षेत्र एकूण		521555	456072	604778	526048
एकूण जिल्हा उत्पन्न		797585	702494	979028	859892
दरडोई जिल्हा उत्पन्न (रु)		28223	24858	34176	30017
एकूण राज्य उत्पन्न		50935604	43703514	59093523	50195069
दरडोई राज्य उत्पन्न (रु)		48171	41331	55068	47051
एकूण जिल्हा उत्पन्नाची राज्य उत्पन्नाची टक्केवारी		1.57	1.61	1.66	1.71

टिप : 1) \* अस्थायी @ प्रारंभिक 2) आकडे साखता दिल्याने बेरजा चुकतीलच असे नाही.

आधार - अर्थ व सांख्यिकी संघालनालय, मुंबई

तक्ता क्रमांक - 3.2

क्षेत्रवार जिल्हा उत्पन्न व दरडोई जिल्हा उत्पन्न - स्थिर किमतीनुसार (1999-00)

जिल्हा - अमरावती

संदर्भ वर्ष : 2006-07 व 2007-08

(लाख रु)

अ. क्र.	क्षेत्र	वर्ष 2006-07 *		वर्ष 2007-08 @	
		स्थूल जिल्हा उत्पन्न	निव्वळ जिल्हा उत्पन्न	स्थूल जिल्हा उत्पन्न	निव्वळ जिल्हा उत्पन्न
(1)	(2)	(3)	(4)	(5)	(6)
1.1	कृषी	114728	108699	155648	146862
1.2	वन संवर्धन	3234	3049	5089	4772
1.3	भासेमारी	1112	869	1078	800
1.4	खाण व दगड खाणकाम	1570	1324	1412	1127
<b>प्राथमिक क्षेत्र एकूण</b>		<b>120643</b>	<b>113940</b>	<b>163227</b>	<b>153561</b>
2.1	नोंदणीकृत उद्योग	10010	7410	11174	8332
2.2	अनोंदणीकृत उद्योग	20395	16446	22924	18411
2.3	बाधकाम	43087	41509	33891	32259
2.4	बीज, गॅस व पाणीपुरवठा	18430	11992	22192	13478
<b>द्वितीय क्षेत्र एकूण</b>		<b>91922</b>	<b>77358</b>	<b>90181</b>	<b>72840</b>
3.1	रेल्वे	2696	2190	3334	3038
3.2	परिवहन, साठवणूक	28529	13460	50271	12705
3.3	दळणवळण	29522	26074	30339	26748
3.4	व्यापार व उभाहारगृहे	114803	108661	123812	116659
3.5	बँका व विमा उद्योग	65620	63783	92383	90314
3.6	व्यवसाय सेवा	60598	53201	63694	55537
3.7	सार्वजनिक प्रसारण	30662	25277	32423	25899
3.8	इतर सेवा	59793	53224	61735	53549
<b>तृतीय क्षेत्र एकूण</b>		<b>392221</b>	<b>345870</b>	<b>437992</b>	<b>384449</b>
एकूण जिल्हा उत्पन्न		604787	537168	691400	610491
दरडोई जिल्हा उत्पन्न (रु)		21401	19008	24135	21311
एकूण राज्य उत्पन्न		37678283	32514828	41624762	35740165
दरडोई राज्य उत्पन्न (रु)		35633	30750	38785	33302
एकूण जिल्हा उत्पन्नाची एकूण राज्य उत्पन्नाशी टक्केजारी		1.61	1.65	1.66	1.71

टिप : 1) \* अस्थायी @ प्रारंभिक 2) आकडे लाखात दिल्याने बेरजा जुळतीलच असे नाही.

आधार - अर्थ व सांख्यिकी संचालनालय, मुंबई

नक्शा क्रमांक - 4.

निवडक कृषि मालाच्या सरासरी धाऊक किमती:

जिल्हा - अमरावती

संदर्भ वर्ष : 2008-09

अ. क्र.	कृषि मालाचे नाव	कृषि मालाचा वाण	मासिक सरासरी धाऊक किमती ( प्रति क्विंटल मूल्य रुपये )							
			एप्रिल	मे	जून	जुलै	ऑगस्ट	सप्टेंबर	ऑक्टोबर	नोव्हेंबर
(1)	(2)	(3)	(4)	(5)	(6)	(7)	(8)	(9)	(10)	(11)
1	गहू	संकरित	1025	1023	1024	1064	1068	1054	1023	1108
2	ज्वारी	संकरित	663	612	587	730	702	689	696	702
3	जाजरी	संकरित	855	804	850	838	862	910	815	798
4	मका	स्थानिक	688	673	706	706	730	822	685	731
5	हरभरा	चाफा	2219	2119	2141	2166	2190	2173	1912	1893
6	तूर	स्थानिक	2138	2364	2480	2692	2861	2791	2876	2672
7	मूग	संकरित	1944	1740	1580	2356	2331	2695	2655	2618
8	उदीद	संकरित	1597	1536	1480	1828	2104	2075	2005	2236
9	भुईमूग	एचबी	2033	2269			1967	1300	1651	
10	सुर्याकुल	संकरित	2411	2278	2314	2475	2530	2445	2225	1997
11	करडड	संकरित	2084	1827	1650	2000		2530	2000	
12	सोयाबीन	संकरित	2087	2132	2394	2535	2434	2069	1648	1579

तक्ता क्रमांक - 4.

निवडक कृषि मालाच्या सरासरी घाऊक किंमती

जिल्हा - अमरावती

संवत्सरे वर्ष : 2008-09

अ. क्र.	कृषि मालाचे नांव	कृषि मालाचा वाण	मासिक सरासरी घाऊक किंमती ( प्रति क्विंटल मूल्य रुपये )					
			डिसेंबर	जानेवारी	फेब्रुवारी	मार्च	वर्षाची सरासरी	भागीत वर्षाची सरासरी
(1)	(2)	(3)	(4)	(5)	(6)	(7)	(8)	
1	गहू	संकरित	1031	1024	1057	1104	1050	1009
2	ज्वारी	संकरित	716	770	682	741	691	656
3	जाजरी	संकरित	879	885	875	777	846	776
4	मका	स्थानिक	735	740	871	750	736	736
5	हरभरा	वाफा	1951	2113	2119	2101	2091	2171
6	तूर	स्थानिक	2665	2971	2711	2969	2683	2308
7	मूग	संकरित	2405	2824	2826	2898	2406	2154
8	उडीद	संकरित	1873	2086	1858	1979	1888	1876
9	भुईमूग	एचबी	2026			2027	1968	1924
10	रुईफुल	संकरित	1912	2056	2056	1964	2222	2010
11	करडड	संकरित		2163	2275	2015	2060	1448
12	सोयाबीन	संकरित	1694	2008	2108	2124	2068	1634

आधार- कृषि उत्पन्न बाजार समिती(सर्व), जिल्हा- अमरावती.

तक्ता क्रमांक - 4.2

जिल्हा - अमरावती

जिल्हा मुख्यालयातील मंत्रालयाच्या वस्तूच्या मासिक सरासरी किरकोळ किंमती

(रुपये)

स. क्र.	वस्तूचे नाव व प्रत	परिमाण	जानेवारी 2008	फेब्रुवारी 2008	मार्च 2008	एप्रिल 2008	मे 2008
(1)	(2)	(3)	(4)	(5)	(6)	(7)	(8)
1	नांदूरज (मध्यम)	किलो	19.00	20.00	20.00	20.00	20.00
2	गहू (मध्यम)	किलो	14.00	14.00	12.00	13.00	14.00
3	गव्हाचे पीठ	किलो	15.00	15.00	15.00	15.00	15.00
4	ज्वारी (संकरित)	किलो	9.00	9.00	9.00	9.00	9.00
5	ज्वारी (शुद्ध)	किलो	18.00	14.00	14.00	18.00	18.00
6	बाजरी	किलो	12.00	12.00	12.00	12.00	12.00
7	कातुली चाणा (अख्खा)	किलो	30.00	31.00	32.00	32.00	32.00
8	रस्मा डोळ	किलो	29.00	31.00	36.00	34.00	34.00
9	तूरडोळ	किलो	37.00	37.00	40.00	40.00	38.00
10	मूगडोळ	किलो	38.00	38.00	38.00	38.00	32.00
11	उदोदडोळ	किलो	34.00	34.00	34.00	36.00	34.00
12	मसूरडोळ	किलो	35.00	38.00	45.00	45.00	44.00
13	मटकी	किलो	30.00	30.00	30.00	32.00	32.00
14	सांठरा पाटागा	किलो	24.00	25.00	28.00	28.00	28.00
15	सावूपागा	किलो	22.00	29.00	28.00	28.00	28.00
16	शेंगदाणे	किलो	48.00	48.00	48.00	48.00	48.00
17	रवा	किलो	18.00	18.00	18.00	18.00	18.00
18	मूदा	किलो	15.00	15.00	15.00	15.00	15.00
19	मोटे	किलो	20.00	20.00	20.00	20.00	20.00
20	साखर	किलो	15.00	15.00	16.00	16.00	16.00
21	गूळ पित्रळ	किलो	18.00	18.00	18.00	18.00	18.00
22	गोडेतेल मईमगाचे (सुटे)	किलो	75.00	76.00	84.00	80.00	80.00
23	वनस्पती तूप (सुटे)	किलो	60.00	65.00	78.00	75.00	70.00
24	खावरेल तेल (सुटे)	100गॅम	8.00	8.00	8.00	8.00	8.00
25	महाराष्ट्र दूध (सुटे)	लीटर	20.00	20.00	20.00	20.00	20.00

तक्ता क्रमांक - ५.२

जिल्हा - अमरावती

जिल्हा मुख्यालयातील मंत्रत्वाच्या वस्तूच्या मासिक सरासरी विक्रीकाळ किंमती

(रुपय)

स. क्र.	वस्तूचे नाव व प्रत	प्रांत	जून २००८	जुलै २००८	संगणक २००८	सप्टेंबर २००८
(१)	(२)	(३)	(४)	(५)	(६)	(७)
१	तांदूळ (मध्यम)	किलो	२०.००	२०.००	२१.००	२२.००
२	गहू (मध्यम)	किलो	१४.००	१४.००	१४.००	१५.००
३	गव्हाचे पीठ	किलो	१५.००	१५.००	१५.००	१५.००
४	ज्वारी (संकरित)	किलो	९.००	१०.००	१०.००	१०.००
५	ज्वारी (देशी)	किलो	१८.००	१८.००	१८.००	१८.००
६	बाजरी	किलो	१२.००	१२.००	१२.००	१३.००
७	कानुली चणा (अख्खा)	किलो	३२.००	३२.००	३४.००	३४.००
८	हरभरा डाळ	किलो	३४.००	३४.००	३५.००	३४.००
९	तूरडाळ	किलो	३८.००	४१.००	४४.००	४४.००
१०	भुंगडाळ	किलो	३२.००	३३.००	३६.००	४०.००
११	उदोदडाळ	किलो	३४.००	३५.००	३८.००	४०.००
१२	समूरडाळ	किलो	४४.००	४९.००	५२.००	५५.००
१३	गटकी	किलो	३२.००	३२.००	३२.००	३०.००
१४	पंढरा वाटाणा	किलो	२८.००	२८.००	३०.००	३२.००
१५	सावदाणा	किलो	२८.००	२८.००	२०.००	२०.००
१६	शेंगदाणे	किलो	४६.००	४६.००	५०.००	५०.००
१७	रवा	किलो	१८.००	१८.००	१८.००	१८.००
१८	मेंदा	किलो	१५.००	१६.००	१६.००	१८.००
१९	पोहे	किलो	२०.००	२०.००	२२.००	२२.००
२०	साखर	किलो	१६.००	१७.००	२०.००	२०.००
२१	गूळ पिवळा	किलो	१८.००	२०.००	२४.००	२४.००
२२	गोडतेल भईभुगाचे (सुटे)	किलो	६२.००	६५.००	६०.००	६०.००
२३	वनस्पती तूप (सुटे)	किलो	७२.००	७२.००	७०.००	७०.००
२४	खाबरल तेल (सुटे)	१००ग्रॅम	८.००	८.००	८.००	९.००
२५	गहूचा दूध (सुटे)	लीटर	२०.००	२०.००	२०.००	२२.००

तक्ता क्रमांक - 4.2

जिल्हा - अमरावती

जिल्हा मुख्यालयातील मूहत्वाच्या वस्तूच्या मासिक सरासरी विक्रीकोळ किमती

(रुपय)

क्र.	वस्तूचे नाव व एक	परिमाण	ऑक्टोबर 2008	नोव्हेंबर 2008	डिसेंबर 2008	नवरात्री सरासरी	मागील नवरात्री सरासरी
(1)	(2)	(3)	(13)	(14)	(15)	(16)	(17)
1	तांदूळ(मध्यम)	किलो	22.00	24.00	25.00	21.08	16.17
2	गहू (मध्यम)	किलो	15.00	14.00	14.00	13.92	12.42
3	पन्हाचे पीठ	किलो	16.00	15.00	15.00	15.17	15.00
4	ज्वारी (संकरित)	किलो	10.00	10.00	10.00	9.30	8.92
5	ज्वारी (देशी)	किलो	18.00	16.00	16.00	17.00	14.08
6	बाजरा	किलो	12.00	12.00	12.00	12.08	11.92
7	काबुली बाण (अडळा)	किलो	36.00	38.00	38.00	33.42	30.67
8	हरभरा डाळ	किलो	32.00	30.00	30.00	32.75	31.67
9	तूरडाळ	किलो	45.00	43.00	42.00	40.83	33.75
10	सुडाळ	किलो	40.00	38.00	38.00	36.92	33.83
11	उडीबडाळ	किलो	40.00	38.00	38.00	35.25	35.25
12	मसूरडाळ	किलो	56.00	56.00	56.00	47.92	51.00
13	पाटकी	किलो	32.00	30.00	30.00	31.00	29.33
14	पांढरा आटाणा	किलो	32.00	32.00	32.00	28.92	21.58
15	साबुदाणा	किलो	30.00	30.00	30.00	29.00	27.58
16	शेंभोणे	किलो	50.00	50.00	50.00	48.83	45.00
17	रवा	किलो	18.00	19.00	19.00	18.17	17.83
18	मैदा	किलो	18.00	18.00	18.00	16.17	14.00
19	पांसे	किलो	24.00	24.00	24.00	21.33	18.00
20	गाखर	किलो	19.00	19.00	19.00	17.33	15.25
21	गूळ पिठ्या	किलो	24.00	25.00	25.00	20.83	17.08
22	गोडनेल भईमूाचे (सुटे)	किलो	80.00	73.00	67.00	78.75	69.92
23	वनस्पती तूप ( सुटे)	किलो	70.00	70.00	70.00	70.00	58.08
24	खाबगल तेल (सुटे)	100ग्रॅम	9.00	9.00	9.00	8.55	8.00
25	हशोचे दूध (सुटे)	लॉटर	22.00	22.00	22.00	20.67	17.58



तक्ता क्रमांक - ३.२

जिल्हा:- अमरावती

जिल्हा मुख्यालयातील महत्त्वाच्या वस्तूंच्या मासिक सरासरी किरकोळ किमती

(रुपये)

अ. क्र.	वस्तूचे नाव व पत्र	परिमाण	जानेवारी २००८	फेब्रुवारी २००८	मार्च २००८	एप्रिल २००८	मे २००८
(१)	(२)	(३)	(४)	(५)	(६)	(७)	(८)
26	पहणीचे शुद्ध दूध	किलो	240.00	240.00	240.00	240.00	240.00
27	बाकडाचे मांस	किलो	160.00	160.00	160.00	160.00	160.00
28	बांदवी (जोमट) व लोखलेची	किलो	80.00	80.00	80.00	80.00	110.00
29	ताजे मांस (स्थानिक)	किलो	80.00	80.00	80.00	80.00	80.00
30	अडा कांबडीची (सुधारित)	डझन	26.00	24.00	24.00	24.00	22.00
31	आयादानयुक्त मांस	किलो	10.00	10.00	10.00	10.00	10.00
32	हळद पावडर (सुटी)	100 ग्रॅम	9.00	9.00	9.00	9.00	9.00
33	गम मसाला पावडर (स्थानिक)	100 ग्रॅम	18.00	18.00	15.00	15.00	15.00
34	बटाटे	किलो	8.00	8.00	8.00	6.00	7.00
35	कांदे	किलो	7.00	5.00	5.00	5.00	5.00
36	लसूण	100 ग्रॅम	8.00	8.00	7.00	5.00	5.00
37	कळी (जळगाव)	डझन	12.00	10.00	15.00	12.00	12.00
38	साफर चंद	किलो	44.00	48.00	54.00	60.00	110.00
39	चहानती	किलो	120.00	120.00	120.00	120.00	120.00
40	रोकेल (खु.चा.)	लीटर	30.00	30.00	30.00	30.00	30.00
41	रोकेल (स्व.धा.बु.)	लीटर	11.00	11.00	11.00	11.00	11.00
42	पेट्रॉल	लीटर	52.00	52.00	52.00	52.00	52.00
43	लाइपटो	1 जग	0.50	0.50	0.50	0.50	0.50
44	भुण्याचा सावण	250 ग्रॅम	14.00	14.00	14.00	14.00	14.00
45	प्रसाधन सावण	1 बडी	15.00	15.00	15.00	15.00	15.00
46	ब्रेड (स्थानिक)	400 ग्रॅम	13.00	13.00	13.00	13.00	13.00
47	गॅस सिलिंडर (स्वयंपाकाचे)	प्रत्येकी	315.00	315.00	315.00	315.00	315.00
48	आयस्क पावडर (पांढरा/सलम)	100 ग्रॅम	30.00	30.00	30.00	30.00	30.00
49	दुध पस्ट (कॉन्क्रेट साथ/सलम)	100 ग्रॅम	27.00	27.00	27.00	27.00	27.00
50	साणे (स्टॅण्डर्ड)	10 ग्रॅम	उ.ना	उ.ना	उ.ना	उ.ना	उ.ना
51	चांदी	10 ग्रॅम	उ.ना	उ.ना	उ.ना	उ.ना	उ.ना

तक्ता क्रमांक - 4.2

जिल्हा:- अमरावती

जिल्हा मुख्यालयातील मंत्रालयाच्या वस्तूच्या मासिक खर्चाची किंमत

(रुपय)

क्र.	वस्तूचे नाव व मात्रा	परिमाण	जून 2008	जुलै 2008	ऑगस्ट 2008	सप्टेंबर 2008
26	गहणीचे शुद्ध तूट	किलो	240.00	240.00	240.00	240.00
27	कॉफीचे मांस	किलो	160.00	160.00	160.00	160.00
28	कॉफी (ग्रीन) व कॉफी	किलो	110.00	110.00	110.00	110.00
29	ताजे मांस (स्थानिक)	किलो	60.00	60.00	60.00	60.00
30	अडी कॉफीचे (सुधारित)	डझन	26.00	26.00	26.00	26.00
31	आयुर्वेदिक द्रव्ये	किलो	10.00	10.00	10.00	10.00
32	रुझ पावडर (सुद्ध)	100 ग्रॅम	9.00	9.00	9.00	9.00
33	गहण पावडर (स्थानिक)	100 ग्रॅम	15.00	15.00	15.00	15.00
34	पटाटे	किलो	8.00	8.00	8.00	8.00
35	कांदे	किलो	5.00	5.00	5.00	5.00
36	लसूण	100 ग्रॅम	5.00	5.00	5.00	5.00
37	कंदी (जळगाव)	डझन	12.00	15.00	15.00	15.00
38	गाजरचंद	किलो	120.00	120.00	140.00	50.00
39	जहापती	किलो	120.00	120.00	140.00	140.00
40	रॉकेल (खु.बा.)	लीटर	30.00	30.00	30.00	30.00
41	रॉकेल (स्व.धा.द.)	लीटर	11.00	11.00	11.00	11.00
42	पेट्रॉल	लीटर	57.00	57.00	57.00	58.00
43	काडुपटा	1 मग	0.50	0.50	0.50	0.50
44	शुग्याचा साखण	250ग्रॅम	14.00	14.00	14.00	14.00
45	प्रसाधन साखण	1 चडी	15.00	16.00	16.00	16.00
46	ब्रेड (स्थानिक)	400 ग्रॅम	13.00	13.00	13.00	13.00
47	रॉकेल मिश्रित (स्व.धा.द.)	प्रत्येकी	352.00	352.00	352.00	352.00
48	रुझ पावडर (सुद्ध/वस्तु)	100 ग्रॅम	30.00	30.00	30.00	30.00
49	दूध पस्ट (कालाट साखर साखण)	100 ग्रॅम	27.00	27.00	27.00	27.00
50	गोने (स्टॅण्डर्ड)	10 ग्रॅम	उ.ना	उ.ना	उ.ना	उ.ना
51	सांदी	10 ग्रॅम	उ.ना	उ.ना	उ.ना	उ.ना

तक्ता क्रमांक - 4.2

जिल्हा - अमरावती

जिल्हा मुख्यालयातील मद्रन्वाच्या वस्तूच्या मासिक मरासरी किंमती

(रुपये)

क्र.	वस्तूचे नाव व पत्र	परिमाण	आक्टोबर 2008	नोव्हेंबर 2008	डिसेंबर 2008	वर्षाची सरासरी	मागील वर्षाची सरासरी
(1)	(2)	(3)	(4)	(5)	(6)	(7)	(8)
26	गहरीची शुध्द तूप	किलो	260.00	260.00	260.00	245.00	210.67
27	बोकडाचे मांस	किलो	160.00	160.00	160.00	160.00	129.33
28	कोबडी (जोगाव) व कोबडीची	किलो	120.00	120.00	120.00	102.50	80.00
29	ताजे मासे (स्थानिक)	किलो	80.00	80.00	80.00	80.00	80.00
30	अडी कोबडीचा (सुधारित)	डझन	30.00	30.00	30.00	26.17	25.75
31	आयाडीनयुक्त मांस	किलो	10.00	10.00	10.00	10.00	8.42
32	हळद पावडर (सुटी)	100 ग्रॅम	8.00	8.00	8.00	8.75	8.33
33	गम मसाला पावडर (स्थानिक)	100 ग्रॅम	15.00	15.00	15.00	15.50	18.00
34	बटाटे	किलो	8.00	7.00	7.00	7.58	10.08
35	कांदे	किलो	9.00	17.00	19.00	7.92	13.33
36	लसूण	100 ग्रॅम	3.00	3.00	3.00	5.00	7.42
37	कळी (जळगाव)	डझन	15.00	15.00	12.00	13.33	12.00
38	साफरचंद	किलो	34.00	52.00	60.00	74.33	63.58
39	बहाणती	किलो	140.00	140.00	140.00	128.33	122.67
40	पॅकेज (ख. वा.)	लीटर	30.00	30.00	30.00	30.00	30.00
41	पॅकेज (स्व. धा. व.)	लीटर	11.00	11.00	11.00	11.00	उ.ना
42	पेट्रोल	लीटर	58.00	58.00	51.00	54.33	51.38
43	काढपट्टा	1 नग	0.50	0.50	0.50	0.50	0.50
44	धुम्याचा सावण	250ग्रॅम	14.00	14.00	14.00	14.00	12.00
45	प्रसाधन सावण	1 जडी	16.00	16.00	16.00	15.50	13.67
46	ब्रेड (स्थानिक)	400 ग्रॅम	13.00	13.00	13.00	13.00	13.00
47	पॅस सिलिंडर (व्ययधाकाय)	प्रत्येकी	352.00	352.00	352.00	335.50	315.00
48	दाखम पावडर (पॅन्डर/ताम्र)	100 ग्रॅम	30.00	30.00	30.00	30.00	29.58
49	दुध मॅट (कोबड व साधे/ताम्र)	100 ग्रॅम	27.00	27.00	27.00	27.00	27.00
50	गोने (स्टॅण्डर्ड)	10 ग्रॅम	उ.ना	उ.ना	उ.ना	उ.ना	उ.ना
51	चांदी	10 ग्रॅम	उ.ना	उ.ना	उ.ना	उ.ना	उ.ना

आधार - अर्थ व सांख्यिकी संचालनालय, मुंबई

तक्ता क्रमांक - 4.5

औद्योगिक कामगारकिरीता माहक किमतीचे निदेशांक ( परगणभूत वर्षे : 2001 )

जिल्हा	अमरावती	केंद्र :- अकोला							सदषे - 2007-08
अ. क्र.	माहिना/ वर्षे	अजगट	पान, सुपारी तंबाखू इ.	इंधन व दिवाबत्ती	घरबांधणी	कापड, विधाने व पादजाणे	संकाण	सर्वेसाधारण निदेशांक	
1	2	4	5	6	7	8	9	10	
1	एप्रिल-08	645	735	646	545	443	737	640	
2	मे-08	646	799	644	545	443	742	643	
3	जून-08	646	835	644	545	443	746	645	
4	जुलै-08	127	134	198	143	121	145	140	
5	ऑगस्ट-08	129	134	208	143	121	143	142	
6	सप्टेंबर-08	128	133	205	143	121	146	142	
7	ऑक्टोबर-08	129	130	208	143	126	149	143	
8	नोव्हेंबर-08	130	128	208	143	126	149	143	
9	डिसेंबर-08	131	130	208	143	126	152	144	
10	जानेवारी-09	136	139	200	146	128	154	147	
11	फेब्रुवारी-09	134	139	204	146	128	154	147	
12	मार्च-09	138	140	204	146	128	154	149	
वार्षिक सरासरी		260	298	315	244	205	297	269	

आधार:- कामगार आजूजत यांचे कार्यालय, मुंबई

तक्ता क्रमांक - 4.4

किंमतीचे महत्त्वाचे निदेशांक

जिल्हा - अमरावती

संदर्भ - 2008-09

अ. क्र.	महिना / वर्ष	ऑखल भारतीय याऊफ किंमत निर्देशांक (पायाभूत वर्ष 1993-94)	ग्राहक किंमत निदेशांक							
			औद्योगिक कामगारांसाठी (पायाभूत वर्ष 2001)		सहस्राष्ट्र (पायाभूत वर्ष 2003)		रोमानचुरांसाठी (पायाभूत वर्ष 1986-87)		सहरी अर्थनिरुद्ध कार्यवाही (पायाभूत वर्ष 1984-85)	
			मुंबई	अखिल भारत	ग्रामीण	नगरी	सहस्राष्ट्र	अखिल भारत	नागपुर	अखिल भारत
(1)	(2)	(3)	(4)	(5)	(6)	(7)	(8)	(9)	(10)	(11)
1	एप्रिल-08	228.5	141	138	136	134	442	429	475	538
2	मे-08	231.1	142	139	139	135	443	431	475	537
3	जून-08	237.4	143	140	140	137	449	434	477	543
4	जुलै-08	240.0	145	143	142	140	457	442	485	552
5	ऑगस्ट-08	241.2	146	145	145	141	467	450	488	559
6	सप्टेंबर-08	241.5	147	146	146	142	469	455	489	565
7	ऑक्टोबर-08	239.0	152	148	148	145	476	459	491	574
8	नोव्हेंबर-08	234.2	151	148	149	145	474	460	489	575
9	डिसेंबर-08	229.7	151	147	148	144	471	459	489	569
10	जानेवारी-09	228.9	153	148	148	144	474	461	487	574
11	फेब्रुवारी-09	227.6	152	148	147	143	474	462	491	575
12	मार्च-09	228.2	153	148	148	143	474	463	494	577

आधार:- 1) केंद्रीय सांख्यिकीय संघटना, नवी दिल्ली. 2) आर्थिक संल्लागार, उद्योग मंत्रालय, भारत सरकार, नवी दिल्ली.

3) श्रम केंद्र, भारत सरकार, सिमला

4) अर्थ व सांख्यिकी संचालनालय, मुंबई 5) कामगार आयुक्त यांचे कार्यालय, मुंबई

तक्ता क्रमांक - 5.1  
गांवां केलेंला जमीन महसूल

जिल्हा-अमरावती

संदर्भ वर्ष-2008-09  
( रुपये हजारात )

अ. क्र.	तालुका	जमीन महसूलाची एकूण बालू मागणी	जमीन महसूलाची धकण्याची	एकूण मागणी	मूट	निलंबित वसुलीची रक्कम	वसुली पात्र रक्कम {5-(6+7)}	प्रत्यक्ष वसुली	ज्ञानद्वारा- ची संख्या
(1)	(2)	(3)	(4)	(5)	(6)	(7)	(8)	(9)	(10)
1	धारणी	6200	-	6200	-	-	6200	9777	14956
2	विडलतरा	1800	-	1800	-	-	1800	2454	7997
3	अंजनगांव सु	7000	-	7000	-	-	7000	5973	25408
4	अचलपूर	28000	-	28000	-	-	28000	41575	35088
5	चांदूरबाजार	19000	-	19000	-	-	19000	15886	33860
6	मोर्शी	18000	-	18000	-	-	18000	23936	33271
7	वरुड	20000	-	20000	-	-	20000	25022	37729
8	तिवसा	10000	-	10000	-	-	10000	7643	20997
9	अमरावती	170000	-	170000	-	-	170000	101180	30659
10	भातकुली	15000	-	15000	-	-	15000	19847	9242
11	दर्यापूर	14500	-	14500	-	-	14500	14377	37843
12	चांदगाव खं.	15000	-	15000	-	-	15000	10108	30943
13	चांदूर रेल्वे	9000	-	9000	-	-	9000	8752	17613
14	धानपगाव रे	16500	-	16500	-	-	16500	19150	39996
जिल्हा एकूण		350000	0	350000	0	0	350000	305700	375602

आधार -जिल्हाधिकारी कार्यालय, अमरावती

तक्ता क्रमांक - 5.2

स्थानिक स्वराज्य संस्थांचे उत्पन्न व खर्च

जिल्हा :- अहमदाबाद

संदर्भ वर्ष-2008-09

(रुपय लाखात)

अ. क्र.	नाव	ग्राम-पंचायत	जिल्हा परिषद	महानगर पालिका	नगर परिषदा	कटक मंडळ
(1)	(2)	(3)	(4)	(5)	(6)	(7)
	स्थानिक स्वराज्य संस्थांची संख्या	842	1	1	16	
अ)	जमा					
1	सुरुवातीची शिल्लक	1383.01	10076.48	2413.33	2285.06	-
2						
	2.1 शासकीय अनुदाने व-वर्गाणी	676.24	24029.98	1453.52	4005.93	-
	2.2 सब प्रकारचे कर	977.5	730.83	6263.7	355.22	-
	2.3 इतर जमा	0	75041.54	1604.84	2770.69	-
	2.4 एकूण (बाब 2.1 ते 2.3)	1653.74	99802.35	9322.06	7131.84	-
	एकूण प्राली (सुरुवातीची शिल्लक मिळून)	3036.75	109878.83	11735.39	9416.90	-
ब)	खर्च					
3	चालू वर्षातील खर्च					
	3.1 सामान्य प्रशासन	397.51	6372	1422.43	783.52	-
	3.2 शिक्षण	125.01	32793.48	1123.11	994.98	-
	3.3 सार्वजनिक आरोग्य	584.87	2157.77	2136.9	1079.84	-
	3.4 इतर	591.04	34101.1	4994.92	3392.43	-
	एकूण (3.1 ते 3.4)	1699.43	55424.35	9677.36	6250.77	-
4	अखेरची शिल्लक	1337.32	54454.48	2058.03	3166.13	-
	एकूण खर्च + अखेरची शिल्लक	3036.75	109878.83	11735.39	9416.90	-

आधार :- 1) वित्त विभाग, जिल्हा परिषद, अम. 2) ग्रामपंचायत विभाग, जिल्हा परिषद, अम.

3) महानगरपालिका/नगरपरिषदा,

तक्ता क्रमांक - 3.5

बक कार्यालय, वर्गीकृत बंकांची संख्या, तेव्हा व कजे

जिल्हा: - अमरावती

संदर्भ वर्ष-2008-09

अ. क्र.	तालुका	बंकांची कार्यालये असलेली गावे व शहरे	वर्गीकृत बंका (संख्या)	वर्गीकृत बंकांचो शाखा कार्यालय	वर्गीकृत बंकांच्या वृत्त (रु. लाख)
(1)	(2)	(3)	(4)	(5)	(6)
1	धारणी	6	3	6	-
2	चिखलदरा	5	4	5	-
3	अजनावाव सु	7	4	9	-
4	अचलनगर	6	5	10	-
5	चांदूरवाजार	8	4	8	-
6	मोर्शी	6	4	11	-
7	वरुड	8	5	11	-
8	तिवसा	5	2	5	-
9	अमरावती	9	24	52	-
10	भातकुली	6	3	7	-
11	दयोपूर	7	3	9	-
12	नांदगाव ख.	8	5	8	-
13	चांदूर रेन्डे	4	4	6	-
14	अजनावाव रे	6	3	8	-
जिल्हा एकूण		91	73	155	276073

आधार :- जिल्हा अग्रणी बक, सेंट्रल बक ऑफ इंडिया, अमरावती.

वार्षिक व्रण योजना पस्तिका 2009-10



तक्ता क्रमांक - 5.4  
अल्पबचत कार्यक्रमाचा प्रगती

जिल्हा अमरावती

संदर्भ वर्ष 2007-08 व 2008-09

(रुपये लाखात)

अ.क्र.	योजनेचे नाव	2008-09 अखेर अल्पबचत खातेदारांची संख्या	सन 2007-08 मधील अल्पबचत खात्यातील		सन 2008-09 मधील अल्पबचत खात्यातील	
			ढोबळ	निष्पळ	ढोबळ	निष्पळ
(1)	(2)	(3)	(4)	(5)	(6)	(7)
1	टपाल बचत खाते	उ.ना	10413.30	364.35	उ.ना	उ.ना
2	गुनरावती ठेवी	उ.ना	6646.22	500.22	उ.ना	उ.ना
3	समयबद्ध ठेवी	उ.ना	1850.65	(-497.65)	उ.ना	उ.ना
4	सार्वजनिक भाविष्य निर्वाह निधी					
	4.1 स्टेट बँक	उ.ना	3692.47	2419.29	उ.ना	उ.ना
	4.2 बँक ऑफ महाराष्ट्र	उ.ना	65.20	58.41	उ.ना	उ.ना
	4.3 टपाल खाते	उ.ना	196.84	144.25	उ.ना	उ.ना
	4.4 इतर बँका	उ.ना	181.17	143.15	उ.ना	उ.ना
5	राष्ट्रीय बचत प्रमाणपत्रे	उ.ना	749.35	(-195.24)	उ.ना	उ.ना
6	उपेरा विकास पत्रे	उ.ना	-	(-4.81)	उ.ना	उ.ना
7	किसान विकास पत्रे	उ.ना	1381.98	(-161.78)	उ.ना	उ.ना
8	मासिक प्राप्ती योजना	उ.ना	2277.96	(-293.13)	उ.ना	उ.ना
9	राष्ट्रीय बचत योजना-87	उ.ना	-	(-46.55)	उ.ना	उ.ना
10	राष्ट्रीय बचत योजना-92	उ.ना	-	(-6.88)	उ.ना	उ.ना
11	इतर सर्व योजना	उ.ना	335.85	192.42	उ.ना	उ.ना
	जिल्हा एकूण	0	27790.99	2616.05	उ.ना	उ.ना

आधार :- सहायक संचालक (अल्पबचत), जिल्हाधिकारी कार्यालय, अमरावती

तक्ता क्रमांक - १.१

आयुर्विमा विषयक आकडेवारी

जिल्हा :- अमरावती

संदर्भ वर्ष-2008-09

अ. क्र.	चाच	परिमाण	तपशील
(1)	(2)	(2)	(4)
1	आयुर्विमा महामंडळाच्या जिल्हातील शाखा	संख्या	6
2	घालू विमा पॉलिसीज (मार्च 2009 अखेर)	संख्या	547057
3	मार्च अखेर व्यपगत विमा पॉलिसीज	संख्या	408
4	ज्वीन व्यवसाय (2008-09)		
	4.1 उतरविलेली विमापत्रे	संख्या	89959
	4.2 विमा रक्कम	(रु लाख)	107505
	4.3 विम्याचा प्रथम हप्ता रक्कम	(रु लाख)	6890
5	जिल्हातील विमा प्रतिनिधीची संख्या		
	5.1 एकूण विमा प्रतिनिधी	संख्या	3671
	5.2 एकूण पैकी प्रांतीय विमा प्रतिनिधी	संख्या	1035
	5.3 एकूण पैकी महिला विमा प्रतिनिधी	संख्या	638
	5.4 एकूण महिला प्रतिनिधीपैकी प्रांतीय महिला प्रतिनिधी	संख्या	179

टोप - वरील माहिती केवळ भारतीय जीवन विमा निगम यांच्याकडाले असून यात खाजगी विमा कंपन्यांचा समावेश केलेला नाही

आधार :- विपणन प्रबंधक, भारतीय जीवन विमा निगम, विभागीय कार्यालय, अमरावती

तक्ता क्रमांक - 6.1  
जमिनीचा बापर

जिल्हा - अमरावती

संदर्भ वर्ष : 00-01 व 07-08

अ. क्र.	तालुका	वर्ष	एकूण भौगोलिक क्षेत्र	जंगल व्याप्त क्षेत्र	शेतीला उपलब्ध नसलेले क्षेत्र			पडोत जमिनीव्यतिरिक्त लागवड न झालेली एकूण जमीन
					बिगर शेती चापरा खालील जमीन	पडोत/लागवडी लायक नसलेली जमीन	एकूण (6+7)	
(1)	(2)	(3)	(4)	(5)	(6)	(7)	(8)	(9)
1	धारणी	00-01	79590	18645	3435	5085	8520	11504
		07-08	25327	4105	0	2000	2000	6914
2	चिखलदरा	00-01	321893	245465	1998	1627	3625	5897
		07-08	309686	268155	191	2811	3002	5052
3	अंजनगांव सु.	00-01	55759	940	1602	880	2482	900
		07-08	50786	459	69	419	488	833
4	अचलपूर	00-01	64344	768	1966	1473	3439	2785
		07-08	64630	2528	269	1873	2142	3364
5	चांदूरबाजार	00-01	63093	2054	1969	1052	3021	1158
		07-08	86739	1209	555	732	1287	848
6	मोशी	00-01	86693	7907	2142	1424	3566	2112
		07-08	80220	7904	389	6073	6462	3824
7	वरुड	00-01	74661	10210	5159	1195	6354	2757
		07-08	76210	9955	676	1679	2355	3721
8	तिवसा	00-01	55551	2645	1693	1117	2810	4438
		07-08	56821	5629	326	2709	3035	6987
9	अमरावती	00-01	89213	10435	8497	1280	9777	4010
		07-08	89779	6100	9290	526	9816	7769

तक्ता क्रमांक - 6.1  
जमिनीचा वापर

जिल्हा - अमरावती

सदभे वर्ष : 00-01 व 07-08

अ. क्र.	तालुका	वर्ष	एकूण भौगोलिक क्षेत्र	जंगल व्याप्त क्षेत्र	शेततीला उपलब्ध नसलेले क्षेत्र			प्रदेशीत जमिनीव्यातिरिक्त लागवड न झालेली एकूण जमीन
					विंगर शेतती वापरा खालील जमीन	पडीत/ लागवडी लायक नसलेली जमीन	एकूण (6+7)	
(1)	(2)	(3)	(4)	(5)	(6)	(7)	(8)	(9)
10	भातकुली	00-01	58227	278	1962	525	2487	1442
		07-08	58205	596	739	1360	2099	1960
11	दर्यापूर	00-01	75960	977	4661	60	4721	1850
		07-08	73344	98	822	976	1798	2594
12	नांदगाव खं.	00-01	72705	1097	1657	793	2450	935
		07-08	78195	1097	646	1793	2439	2735
13	चांदूर रेल्वे	00-01	54600	3846	2539	2410	4949	2771
		07-08	53187	3847	231	901	1132	1778
14	धामणगाव रे	00-01	69434	10845	1327	941	2268	1376
		07-08	64785	8880	197	2423	2620	1623
जिल्हा एकूण		00-01	1221723	317112	40507	19862	60469	44435
		07-08	1167914	320562	14400	26275	40675	50002

तक्ता क्रमांक - 6.1  
जमिनीचा वापर

जिल्हा - अमरावती

संदर्भ वर्ष : 00-01 व 07-08

अ. क्र.	तालुका	वर्ष	पडीत जमीन			निव्वळ क्षेत्र	एकापेक्षा अधिक (दुसोटा क्षेत्र)	लागवडी खालील एकूण क्षेत्र (13+14)	लागवडी-लायक क्षेत्र
			चालू पड	इतर पड	एकूण पड (10+11)				
(1)	(2)	(3)	(10)	(11)	(12)	(13)	(14)	(15)	(16)
1	धारणी	00-01	1218	1446	2664	38257	17483	55740	42063
		07-08	105	513	618	11690	169	11859	19222
2	चिखलदरा	00-01	3528	1490	5018	60888	18472	79360	67758
		07-08	5469	1915	7384	28235	937	29172	40671
3	अंजनगांव सु	00-01	1302	982	2284	49153	15369	64522	51756
		07-08	0	0	0	48413	0	48413	49240
4	अचलपूर	00-01	671	499	1170	56182	19348	75530	58836
		07-08	905	809	1714	54586	305	54891	59664
5	चांदूरवाजार	00-01	125	2133	2258	54602	18147	72749	57228
		07-08	967	845	1812	28401	1693	30094	31861
6	मोशी	00-01	289	166	455	72653	19458	92111	74509
		07-08	461	596	1057	60974	1020	61994	65855
7	वरुड	00-01	1898	1287	3185	52155	19369	71524	56989
		07-08	903	329	1232	54777	1753	56530	59730
8	तिवसा	00-01	1605	4812	6417	39241	16649	55890	47434
		07-08	434	1107	1541	37938	1933	39871	46465
9	अमरावती	00-01	2397	1358	3755	61236	19462	80698	66819
		07-08	1488	60271	61759	4335	65606	69941	73863

तक्ता क्रमांक - 6.1

जमिनीचा वापर

जिल्हा - अमरावती

संदर्भ वर्ष : 00-01 व 07-08

अ. क्र.	तालुका	वर्ष	पडोत जमीन			निव्वळ क्षेत्र	एकापेक्षा अधिक (दुसोटा क्षेत्र)	लागतडी खालील एकूण क्षेत्र (13+14)	लागतडी-लायक क्षेत्र
			चालू पड	इतर पड	एकूण पड (10+11)				
(1)	(2)	(3)	(10)	(11)	(12)	(13)	(14)	(15)	(16)
10	भातकुली	00-01	1018	982	2000	52020	5869	57889	54329
		07-08	599	850	1449	48750	10000	58750	52159
11	दर्यापूर	00-01	3430	921	4351	64061	1745	65806	59367
		07-08	135	1727	1862	66992	15735	82727	71448
12	नांदगाव खं.	00-01	3486	4044	7530	60693	10439	71132	68916
		07-08	3032	1212	4244	67676	1070	68746	74655
13	चांदूर रेल्वे	00-01	1527	926	2453	40581	19247	59828	43988
		07-08	1499	3878	5377	38756	1001	39757	45911
14	धामणगाव रे	00-01	1447	1402	2849	51596	2000	53596	55294
		07-08	0	999	999	50663	8515	59178	53285
जिल्हा एकूण		00-01	23941	22448	46389	753318	203057	956375	805286
		07-08	15997	75051	91048	602186	109737	711923	743236

टिप - सन 2007-08चा माह 01 अख्यार आहे

आधार-1) कृषि आयुक्तालय, पुणे. (2000-01) 2) ऋतु व पांक अहवाल 2007-08 (अस्थाई)

तक्ता क्रमांक - 6.2

निरनिराळ्या पिकाखालील क्षेत्र

संदर्भ वर्ष : 01-02 व 07-08

जिल्हा - अमरावती

ब(क्षेत्र हेक्टर)

अ. क्र.	तालुका	वर्ष	तांदूळ	गहू	खरीप ज्वारी	रब्बी ज्वारी	एकूण ज्वारी	बाजरी	मक्का
(1)	(2)	(3)	(4)	(5)	(6)	(7)	(8)	(9)	(10)
1	धोरणी	01-02	8525	740	3635	0	3635	45	107
		07-08	1500	85	0	0	0	15	25
2	चिखलदरा	01-02	1750	835	4440	0	4440	86	277
		07-08	0	659	4490	0	4490	94	543
3	अंजनगांव सु	01-02	0	1300	6410	0	6410	2	44
		07-08	0	875	5783	0	5783	0	0
4	अचलपूर	01-02	0	1290	12513	0	12513	56	100
		07-08	0	2345	12513	0	12513	56	80
5	चांदूरबाजार	01-02	0	974	5223	0	5223	15	47
		07-08	0	1400	805	0	805	61	34
6	मोर्शी	01-02	0	590	10290		10290	114	115
		07-08	0	1089	4110	0	4110	35	1
7	वरुड	01-02	35	1200	6850		6850	78	35
		07-08	12	363	8990	0	8990	158	12
8	तिलसा	01-02	0	668	4471	120	4591	89	50
		07-08	0	1450	4480	0	4480	0	0
9	अमरावती	01-02	0	981	11351		11351	116	50
		07-08	0	649	9335	0	9335	125	4

तक्ता क्रमांक - 6.2

निरनिराळ्या पिकाखालील क्षेत्र

संदर्भ वर्ष : 01-02 व 07-08

जिल्हा -अमरावती

ब(क्षेत्र हेक्टर)

अ. क्र.	तालुका	वर्ष	तांदूळ	गहू	खरीप ज्वारी	रब्बी ज्वारी	एकूण ज्वारी	वाजरी	सका
(1)	(2)	(3)	(4)	(5)	(6)	(7)	(8)	(9)	(10)
10	भातकुली	01-02	0	420	5163	0	5163	42	23
		07-08	0	0	0	0	0	0	0
11	दर्यापूर	01-02	0	350	11120	0	11120	42	52
		07-08	0	0	8503	0	8503	0	0
12	नांदगाव खं.	01-02	0	1145	10893	0	10893	127	70
		07-08	4	1070	11215	0	11215	125	10
13	चांदूर रेल्वे	01-02	0	785	6588	0	6588	185	92
		07-08	1	836	6611	0	6611	108	0
14	धामणगाव रे	01-02	0	50	10060	0	10060	8	99
		07-08	10	2243	7190	0	7190	330	278
	जिल्हा एकूण	01-02	10310	11338	109007	120	109127	1005	1141
		07-08	1527	13564	84025	0	84025	1107	987



तक्ता क्रमांक - 6.2

निरनिराळ्या पिकाखालील क्षेत्र

संदर्भ वर्ष : 01-02 व 07-08

जिल्हा - अमरावती

व (क्षेत्र हेक्टर)

अ. क्र.	तालुका	वर्ष	वरी	नाचणी	इतर तृण धान्ये	एकूण तृण धान्ये
(1)	(2)	(3)	(11)	(12)	(13)	(14)
1	धारणी	01-02	0	0	525	13577
		07-08	0	0	0	1625
2	चिखलदरा	01-02	0	0	361	7749
		07-08	0	0	0	5786
3	अंजनागांव सु	01-02	0	0	334	8090
		07-08	0	0	15	6673
4	अचलपूर	01-02	0	0	385	14344
		07-08	0	0	0	14994
5	चांपूरबाजार	01-02	0	0	283	6542
		07-08	0	0	0	2300
6	मोशी	01-02	0	0	234	11343
		07-08	0	0	0	5235
7	वरुड	01-02	0	0	218	8416
		07-08	0	0	9395	19430
8	तिक्सा	01-02	0	0	338	5736
		07-08	0	0	1023	6953
9	अमरावती	01-02	0	0	305	12783
		07-08	0	0	10109	20222

तक्ता क्रमांक - 6.2  
निरनिरगळ्या पिकाखालील क्षेत्र

संदर्भ वर्ष : 01-02 व 07-08  
व(क्षेत्र हेक्टर)

जिल्हा -अमरावती

अ. क्र.	तालुका	वर्ष	वरी	नाचणी	इतर दृण धान्ये	एकूण दृण धान्ये
(1)	(2)	(3)	(11)	(12)	(13)	(14)
10	भातकुली	01-02	0	0	345	5993
		07-08	0	0	0	0
11	दर्यापूर	01-02	0	0	199	11773
		07-08	0	0	0	8503
12	नांदगाव खं.	01-02	0	0	444	12679
		07-08	0	0	0	12424
13	चांदूर रेल्वे	01-02	0	0	453	8103
		07-08	0	0	0	7556
14	धामणगाव रे	01-02	0	0	297	10514
		07-08	0	0	0	10051
	जिल्हा एकूण	01-02	0	0	4721	137642
		07-08	0	0	20542	121752

तक्ता क्रमांक - 6.2  
निरानिराख्या पिकाखालील क्षेत्र

संदर्भ वर्ष : 01-02 व 07-08  
व (क्षेत्र हेक्टर)

जिल्हा - अमरावती

अ. क्र.	तालुका	वर्ष	हयभरा	तूर	गूग	टडीद	बाल+ चवली	कुळीय + मसुर	पटली
(1)	(2)	(3)	(15)	(16)	(17)	(18)	(19)	(20)	(21)
1	धारणी	01-02	2095	3600	375	400	15	129	0
		07-08	1700	444	150	0	0	0	0
2	चिखलदरा	01-02	750	1430	970	400	2	56	175
		07-08	333	1117	1401	741	15	0	0
3	अंजनगांव सु	01-02	2100	7080	4500	500	84	47	0
		07-08	510	2320	1115	0	0	0	0
4	अचलपूर	01-02	2615	10000	3775	1630	15	62	0
		07-08	213	23400	619	90	0	0	0
5	चांदूरवाजार	01-02	1970	6300	5780	1850	35	35	0
		07-08	2580	3655	430	1119	0	0	0
6	मोर्शी	01-02	1200	9250	5200	800	65	0	0
		07-08	2885	5111	715	304	1	0	0
7	वरुड	01-02	750	9060	650	300	23	25	0
		07-08	715	2631	84	39	0	0	0
8	तिवसा	01-02	1750	8890	3500	150	19	0	92
		07-08	3200	3254	176	11	0	0	0
9	अमरावती	01-02	3390	6730	4230	300	120	0	0
		07-08	2897	3306	3105	1306	0	0	0

तक्ता क्रमांक - 6.2  
निरनिराळ्या पिकाखालील क्षेत्र

संदर्भ वर्ष : 01-02 व 07-08  
व(क्षेत्र हेक्टर)

जिल्हा - अमरावती

अ. क्र.	तालुका	वर्ष	हरभरा	तूर	मूग	उडीद	नाल+ चवळी	कुळीय + मसुर	मटकी
(1)	(2)	(3)	(15)	(16)	(17)	(18)	(19)	(20)	(21)
10	भातकुली	01-02	5500	6030	7900	200	20	0	0
		07-08	15000	6000	14000	300	0	0	0
11	दर्यापूर	01-02	7480	8620	22200	840	54	45	0
		07-08	15735	4268	15735	0	0	0	0
17	नांदगाव खं.	01-02	1440	8600	2600	900	26	0	50
		07-08	44	0	0	0	7	0	0
13	चांदूर रेल्वे	01-02	1400	9900	4230	60	62	0	66
		07-08	240	4008	1911	40	0		53
14	धामणगाव रे	01-02	1100	0	0	0	23	87	0
		07-08	882	9484	2330	56	0	0	55
	जिल्हा एकूण	01-02	33540	95490	65910	8330	563	486	383
		07-08	46934	68998	41771	4006	23	0	108

तक्ता क्रमांक - 6.2  
निरनिराळ्या पिकाखालील क्षेत्र

संदर्भ वर्ष : 01-02 व 07-08

जिल्हा - अमरावती

व (क्षेत्र हेक्टर)

अ. क्र.	तालुका	वर्ष	इतर कडधान्ये	एकूण कडधान्ये	एकूण अन्नधान्ये	ऊस	मिरची	हळद	इतर मसाल्याचे पदार्थ
(1)	(2)	(3)	(22)	(23)	(24)	(25)	(26)	(27)	(28)
1	धारणी	01-02	50	6654	20241	990	150	0	0
		07-08	1500	3794	5419	30	0	0	0
2	चिखलदरा	01-02	62	3845	11594	30	750	0	0
		07-08	2531	6138	11924	3	10	0	0
3	अंजनगाव सु	01-02	23	14334	22424	654	10	5	55
		07-08	3965	7910	14583	0	50	0	0
4	अचलपूर	01-02	14	18111	32455	320	480	0	20
		07-08	0	24322	39316	171	571	0	0
5	बादूरबाजार	01-02	90	16060	22602	45	105	0	45
		07-08	0	7784	10084	3	433	0	1
6	माशी	01-02	149	16664	28007	70	390	0	35
		07-08	0	9016	14251	3	258	0	1
7	वरुड	01-02	41	10849	19265	30	1000	70	0
		07-08	353	3822	23252	0	1243	32	42
8	तिक्सा	01-02	66	14467	20203	25	105	0	0
		07-08	0	6541	13594	88	30	0	0
9	अमरावती	01-02	30	14800	27583	25	50	0	40
		07-08	0	10614	30836	3	60	0	20

तक्ता क्रमांक - 6.2

निरनिराळ्या पिकाखालील क्षेत्र

संवत्सरे वर्ष : 01-02 व 07-08

ब (क्षेत्र हेक्टर)

जिल्हा - जयशंकर

क्र. क्र.	तालुका	वर्ष	इतर कडधान्ये	एकूण कडधान्ये	एकूण अन्नधान्ये	ऊस	मिरची	हळद	इतर मसाल्यांचे प्रकरणे
(1)	(2)	(3)	(22)	(23)	(24)	(25)	(26)	(27)	(28)
10	भातकुली	01-02	5	19655	25648	35	15	0	10
		07-08	0	35300	35300	0	0	0	15
11	दयापूर	01-02	26	39365	51038	35	400	0	5
		07-08	0	35738	44241	0	0	0	0
12	नांदगाव ख.	01-02	0	13616	26295	455	90	0	25
		07-08	0	51	12475	110	110	0	14
13	चांदूर रेल्वे	01-02	10	15728	23831	25	15	0	15
		07-08	0	6252	13808	0	1485	0	0
14	धामणगाव रं	01-02	23	1233	11747	660	300	0	0
		07-08	0	12807	22858	0	270	0	35
	जिल्हा एकूण	01-02	589	265291	342933	3399	3860	75	250
		07-08	8349	170189	291941	411	4520	32	128

तक्ता क्रमांक - 6.2  
निरनिराळ्या पिकाखालील क्षेत्र

संदर्भ वर्ष : 01-02 व 07-08  
व.क्षेत्र

जिल्हा - अमरावती

अ. क्र.	तालुका	वर्ष	एकूण मसाल्याचे पदार्थ	राना	एकूण फळे	कांदा	टोमॅटो	एकूण भाजीपत्ता
(1)	(2)	(3)	(29)	(30)	(31)	(32)	(33)	(34)
1	धारणी	01-02	150	1584	1630	18	18	245
		07-08	0	0	0	0	0	35
2	चिखलदरा	01-02	750	1629	1696	19	14	122
		07-08	10	0	0	0	0	0
3	अंजनगाव सु	01-02	70	1463	1953	191	110	667
		07-08	50	220	220	90	0	378
4	अचलपूर	01-02	500	5750	6063	752	65	1137
		07-08	571	3132	3907	549	54	895
5	चांदूरबाजार	01-02	150	3315	3609	501	75	810
		07-08	434	2091	2116	280	10	333
6	मोशी	01-02	425	14030	14425	47	50	376
		07-08	259	4300	5381	124	6	193
7	वरुड	01-02	1070	12010	12205	120	106	565
		07-08	1317	9857	9857	58	15	386
8	तिवसा	01-02	105	3950	4156	335	20	567
		07-08	30	1795	2058	37	0	37
9	अमरावती	01-02	90	2525	3025	143	52	601
		07-08	80	1557	1557	106	0	511

सकल क्रमांक - 62

मिरांकाळी विकासातील क्षेत्र

संवर्ष वर्ष : 01-02 व 07-08

जिल्हा - अमरावती

व.क्षेत्र हेक्टर

अ. क्र.	तालुका	वर्ष	एकूण मसाल्याचे प्रदाय	मूक	एकूण फळे	कांदा	टोमॅटो	एकूण भाजीपाला
(1)	(2)	(3)	(29)	(30)	(31)	(32)	(33)	(34)
10	भातकुली	01-02	25	1230	1465	226	14	537
		07-08	15	110	110	14	0	0
11	दर्यापूर	01-02	405	1984	2030	325	21	458
		07-08	0	0	0	0	0	0
12	नांदगाव खं.	01-02	115	1400	1998	115	35	380
		07-08	124	1275	1366	95	27	297
13	चांदूर रेल्वे	01-02	30	1026	1659	118	35	381
		07-08	1485	1444	1481	0	0	10
14	धामणगाव रे	01-02	300	1523	1614	21	19	139
		07-08	305	882	882	0	0	0
	जिल्हा एकूण	01-02	4185	53419	57528	2931	634	6985
		07-08	4680	26663	28935	1353	112	3075



तक्ना क्रमांक - 6.2

निरनिराळ्या पिकाखालील क्षेत्र

संदर्भ वर्ष : 01-02 व 07-08

व(क्षेत्र हेक्टर)

जिल्हा -अमरावती

अ. क्र.	तालुका	वर्ष	एकूण फळे व भाजी- पाला	संकीर्ण खाद्य पिके	एकूण खाद्य पिके	कापूस	इतर तंतू पिके
(1)	(2)	(3)	(35)	(36)	(37)	(38)	(39)
1	धारणी	01-02	1875	0	23256	2000	5
		07-08	35	0	5484	2345	0
2	चिखलदरा	01-02	1818	0	14192	740	0
		07-08	0	0	11937	526	0
3	अंजनगांव सु	01-02	2620	0	25768	25470	10
		07-08	598	0	15231	20566	0
4	अचलपूर	01-02	7200	0	40475	26090	25
		07-08	4802	0	44860	21998	0
5	चांदूरबाजार	01-02	4419	0	27216	23500	6
		07-08	2449	0	12970	7501	0
6	मोशी	01-02	14801	0	43303	30300	35
		07-08	5574	0	20087	17270	0
7	वरुड	01-02	12770	0	33135	18170	55
		07-08	10243	0	34812	6859	0
8	तिवसा	01-02	4723	0	25056	32530	25
		07-08	2095	0	15807	13663	0
9	अमरावती	01-02	3626	0	31324	27850	15
		07-08	2068	0	32987	23095	0

तक्ना क्रमांक - 6.2

निरांतराळया पिकाखाण्ठोळ क्षेत्र

सदभं वषं : 01-02 व 07-08

जिल्हा - अमरावती

अ.क्षेत्र हेक्टर

अ. क्र.	तालुका	वर्ष	एकूण फळे व भाजो- पाला	संकीर्ण खाद्य पिके	एकूण खाद्य पिके	कापूस	इतर तंतू पिके
(1)	(2)	(3)	(35)	(36)	(37)	(38)	(39)
10	भातकुली	01-02	2002	0	27710	28550	20
		07-08	110	0	35425	0	0
11	दर्यापूर	01-02	2488	0	53966	32770	0
		07-08	0	0	44241	38486	0
12	नांदगाव खं.	01-02	2378	0	29243	32250	0
		07-08	1663	0	14372	38790	0
13	चांदूर रेल्वे	01-02	2040	0	25926	44100	16
		07-08	1491	0	16784	23260	0
14	धामणगाव रे	01-02	1753	0	14460	0	0
		07-08	882	0	24045	0	0
	जिल्हा एकूण	01-02	64513	0	415030	324620	212
		07-08	32010	0	329042	214359	0

नक्सा क्रमांक - 6.2

निरनिराळ्या पिकाखालील क्षेत्र

संदर्भ वर्ष : 01-02 व 07-08

जिल्हा - अमरावती

ब(क्षेत्र हेक्टर)

अ. क्र.	तालुका	वर्ष	एकूण तंतू पिके	धुईमूग	करडई	सूर्यफूल	तीळ
(1)	(2)	(3)	(40)	(41)	(42)	(43)	(44)
1	भारणी	01-02	2005	140	0	0	360
		07-08	2345	150	0	0	0
2	चिखलदरा	01-02	740	300	0	120	40
		07-08	526	1114	0	0	130
3	अंजनगांव सु	01-02	25480	63	200	155	100
		07-08	20566	0	110	20	0
4	अचलपूर	01-02	26115	74	190	495	100
		07-08	21998	608	0	8	71
5	चांदूरबाजार	01-02	23506	0	315	105	50
		07-08	7501	0	0	14	10
6	मोशी	01-02	30335	1100	30	24	115
		07-08	17270	136	20	1	42
7	वरुड	01-02	18225	1050	0	10	160
		07-08	6859	45	0	0	46
8	तिवसा	01-02	32555	600	20	20	330
		07-08	13663	372	0	0	0
9	अभरावती	01-02	27865	0	105	130	305
		07-08	23095	166	693	92	123

तक्ता क्रमांक - 6.2  
निरनिराळ्या पिकाखालील क्षेत्र

संदर्भ वर्ष : 01-02 व 07-08  
व(क्षेत्र हेक्टर)

जिल्हा -अमरावती

अ. क्र.	तालुका	वर्ष	एकूण तंतू पिके	सुरंगू	करटई	सूर्यहल	नीळ
(1)	(2)	(3)	(40)	(41)	(42)	(43)	(44)
10	भातकुली	01-02	28570	5	720	300	130
		07-08	0	0	500	500	0
11	दर्जापूर	01-02	32770	0	760	180	300
		07-08	38486	0	0	0	0
12	नांदगाव खं.	01-02	32250	15	15	5	130
		07-08	38790	2	190	0	0
13	चांदूर रेल्वे	01-02	44416	155	0	50	835
		07-08	23260	56	0	0	78
14	धामणगाव रे	01-02	0	0	0	0	0
		07-08	0	17	15	0	25
जिल्हा एकूण		01-02	324832	3502	2555	1594	3005
		07-08	214359	2666	1528	635	525

तक्ता क्रमांक - 6.2  
निरनिरालया पिकाखालील क्षेत्र

संदर्भ वर्ष : 01-02 व 07-08  
ब(क्षेत्र हेक्टर)

जिल्हा -अमरावती

अ. क्र.	तालुका	वर्ष	सोयाबीन	इतर गळीत धान्ये	एकूण खाद्य गळीत धान्ये	एकूण अखाद्य गळीत धान्ये	एकूण गळीत धान्ये	इतर औषधी व मादक पदार्थ आयुर्वेदिक व पारंपरिक	एकूण औषधी व मादक पदार्थ
(1)	(2)	(3)	(45)	(46)	(47)	(48)	(49)	(50)	(51)
1	धारणी	01-02	28670	5	29175	186	29361	0	0
		07-08	725	0	875	0	875	0	0
2	चिखलदरा	01-02	18025	5	18490	0	18490	0	0
		07-08	7759	140	9143	0	9143	0	0
3	अंजनगांव गु	01-02	4950	0	5468	195	5663	100	100
		07-08	4657	0	4787	0	4787	30	30
4	अचलपूर	01-02	24220	5	25084	152	25236	0	0
		07-08	8530	0	9217	0	9217	0	0
5	चांदूरबाजार	01-02	19730	1	20401	197	20598	0	0
		07-08	15953	0	15977	0	15977	0	0
6	मोशी	01-02	12510	2	13781	126	13907	35	35
		07-08	26633	0	26832	0	26832	0	0
7	वरुड	01-02	17100	10	18230	171	18501	0	0
		07-08	3300	0	3391	0	3391	0	0
8	तिवसा	01-02	2400	0	3370	240	3610	25	25
		07-08	12094	0	12466	0	12466	0	0
9	अमरावती	01-02	14000	5	14545	140	14685	0	0
		07-08	5984	0	7058	0	7058	0	0

तक्ता क्रमांक - 6.2

निरनिराळ्या पिकाखालील क्षेत्र

सदभे वर्ष : 01-02 व 07-08

जिल्हा - अमरावती

अ. (अ) हेक्टर

अ. क्र.	तालुका	वर्ष	सोयीबीज	इतर गळीत धान्य	एकूण खालय गळीत धान्ये	एकूण अखंडय गळीत धान्ये	एकूण गळीत धान्ये	इतर ओषधी व भादक पदार्थ आयोदक व भादक पदार्थ	एकूण ओषधी व भादक पदार्थ
(1)	(2)	(3)	(45)	(46)	(47)	(48)	(49)	(50)	(51)
10	भातकुली	01-02	2620	0	3825	262	4087	0	0
		07-08	4000	0	5000	0	5000	0	0
11	दर्यापूर	01-02	480	0	1720	280	2000	0	0
		07-08	0	0	0	0	0	0	0
12	नांदगाव खं.	01-02	2300	0	2465	230	2695	0	0
		07-08	0	0	192	0	192	0	0
13	चांदूर रेल्वे	01-02	6225	17	7282	222	7504	0	0
		07-08	2071	0	2205	0	2205	0	0
14	धामणगाव रे	01-02	0	0	0	0	0	0	0
		07-08	2565	0	2622	0	2622	0	0
जिल्हा एकूण		01-02	153230	50	163936	2401	166337	160	160
		07-08	94271	140	99765	0	99765	30	30

तक्ता क्रमांक - 6.2

निरानेराळया पिकाखालील क्षेत्र

सदभ वषे : 01-02 व 07-08

जिल्हा -अमरावती

व(क्षेत्र हेक्टर)

अ. क्र.	तालुका	वर्ष	चा-याची पिके	हिरवी पिके	संकीर्ण अखाद्य पिके	एकूण अखाद्य पिके	लागवडी खालील एकूण क्षेत्र	दुसोटा क्षेत्र	लागवडी खालील निव्वळ क्षेत्र
(1)	(2)	(3)	(52)	(53)	(54)	(55)	(56)	(57)	(58)
1	धारणी	01-02	0	0	96	31462	54718	31462	23256
		07-08	0	0	0	3220	8704	169	8535
2	चिखलदरा	01-02	0	0	105	19335	33527	19335	14192
		07-08	0	0	0	9669	21606	937	20669
3	अंजनावाव सु	01-02	95	0	95	31433	57201	31433	25768
		07-08	0	0	0	25383	40614	1780	38834
4	अचलपूर	01-02	175	0	52	51578	92053	51578	40475
		07-08	139	0	0	31354	75214	305	75909
5	चांदूरबाजार	01-02	121	0	117	44342	71558	44342	27216
		07-08	24	0	0	23502	36472	1693	34779
6	मांशी	01-02	90	0	25	44392	87695	44392	4330
		07-08	68	0	0	44170	64257	1020	63237
7	वरुड	01-02	20	0	71	36817	69952	36817	33135
		07-08	21	0	0	10271	45083	1753	45330
8	तिवसा	01-02	50	0	40	36280	61336	36280	25056
		07-08	0	0	0	26129	41936	1933	40003
9	अमरावती	01-02	60	0	60	42670	73994	42670	31324
		07-08	0	0	0	30153	63140	656	62484

तक्ता क्रमांक - 6.2  
निरनिराळ्या पिकाखालील क्षेत्र

संदर्भ वर्ष : 01-02 व 07-08  
ब(क्षेत्र हेक्टर)

जिल्हा -अमरावती

अ. क्र.	तालुका	वर्ष	चा-याची पिके	हिरवी पिके	संकीर्ण अखाद्य पिके	राकूण अखाद्य पिके	लागवडी खारीत राकूण क्षेत्र	दुसोटा क्षेत्र	लागवडी खालील निव्वळ क्षेत्र
(1)	(2)	(3)	(52)	(53)	(54)	(55)	(56)	(57)	(58)
10	भातकुली	01-02	115	0	52	32824	60534	32824	27710
		07-08	0	0	0	5000	40425	10000	30425
11	दर्यापूर	01-02	25	0	95	34890	88856	34890	53966
		07-08	0	0	0	38486	82727	15735	66992
12	नांदगाव खं.	01-02	5	0	30	34980	64223	34980	29243
		07-08	10	0	0	38992	53364	1070	52294
13	चांदूर रेल्वे	01-02	28	0	37	51985	77911	51985	25926
		07-08	0	0	0	25465	42249	1001	41248
14	धामणगाव रे	01-02	0	0	55	55	14515	55	14460
		07-08	0	0	0	2622	26667	8515	18152
	जिल्हा एकूण	01-02	784	0	930	495043	908073	493043	415030
		07-08	262	0	0	314416	643458	46567	596891

टीप : 1)अग्रहाई आकडेवारीची वेरीफ तक्ता क्र 6.1 सी जुळणार नाही.

2)कृषि आयुक्तालय,पुणे (2001-02) यांच्या काढून प्राप्त माहिती तक्ता क्र 6.1शी जुळणार नाही

आधार-1)कृषि आयुक्तालय,पुणे (2001-02) 2)कृत व पीक अहवाल 2007-08 (अग्रहाई)



तक्ता क्रमांक - 6.3

मुख्य पिकांचे दर हेक्टरी अंदाजित उत्पादन

जिल्हा - अमरावती

संदर्भ वर्ष : 2007-08

1) प्रति हेक्टरी उत्पादन - किलो मध्ये

2) एकूण उत्पादन -- "00" मॅ. टन मध्ये

अ. क्र.	पिकाचे नाव	प्रति हेक्टरी उत्पादन	एकूण उत्पादन	अ. क्र.	पिकाचे नाव	प्रति हेक्टर उत्पादन	एकूण उत्पादन
(1)	(2)	(3)	(4)	(1)	(2)	(3)	(4)
1	तांदूळ	823	52	17	सुर्यफुल	630	75
2	गहू	1890	1015	18	धुईमूग	1115	29
3	ज्वारी	1359	1058	19	मोहरी	500	4
4	बाजरी	540	1	20	तीळ	500	1
5	बाली	-	-	21	करडी	773	25
6	मका	3076	55	22	ऊस	80	959
7	नाचणी	-	-	23	गोयाबीन	1700	4857
8	इतर धान्ये	500	1	24	कापूस	342	3531
9	एकूण धान्ये	1351	1166	25	ताग	-	-
10	हरभरा	1057	1096	26	मेस्ता [अंबाडी]	-	-
11	तूर	1070	908	27	तंबाबू	-	-
12	उडीद	380	31	28	औषधी पदार्थ	-	-
13	मूग	362	268	29	सुंठ [आले]	-	-
14	मसूर	-	-	30	मिरची [लाल]	-	-
15	इतर कडधान्ये	481	4	31	हळद	-	-
16	एकूण कडधान्ये	721	1211	32	बटाटे	-	-

टीप - 1) उसाचे उत्पादन ड्रेस्ड केनच्या स्वरूपात आहे.

2) बाब 26 मेस्ता: 1 गासडी = 180 कि.ग्रॅ.

3) कापसाचे उत्पादन "00" गाठीच्या स्वरूपात आहे. 1 गासडी = 170 कि.ग्रॅ.

4) उत्पादन अल्प असल्याने निरंक दिले आहे.

आधार - कृषि आयुक्तालय, पुण

तक्ता क्रमांक - 6.4

निवडक केंद्रातील पजन्या दिवसांची संख्या व एकूण पजन्या

जिल्हा परिषद

सप्टेंबर महिना - 2008

(पजन्या - मि. मी.)

अ. क्र.	ता.नु.का / केंद्र	सरासरी		वर्ष 2008 मधील		सरासरीच्या तुलनेत वर्षातील पजन्याची संख्या
		पजन्या दिवस (संख्या)	पजन्या	पजन्या दिवसांची संख्या	पजन्या	
(1)	(2)	(3)	(4)	(5)	(6)	(7)
1	वारणी	45	1172.70	50	748.90	63.86
2	विखलवरा	54	1526.70	76	1212.20	79.40
3	अंजनगाव सु	38	616.30	46	393.10	63.78
4	अचलपूर	27	697.50	40	389.00	55.77
5	चांदूरबाजार	42	688.30	46	502.50	73.01
6	मोर्शी	35	758.40	47	568.80	75.00
7	परुड	32	862.40	53	550.78	63.87
8	तिवसा	30	727.80	48	720.60	99.01
9	अभरावती	34	765.80	48	784.40	99.82
10	भातकुली	38	738.14	42	749.80	101.53
11	दरगापूर	37	637.40	50	862.12	135.26
12	नांदगाव ख.	30	738.14	35	538.90	73.01
13	दांडूर रेल्वे	35	745.50	46	475.53	63.79
14	श्रीमंगणगाव रे	30	727.8	45	546.59	75.10

आधार : वृषि विभागात अधिकारी, जिल्हा परिषद,अमरावती

तक्ता क्रमांक - 6.5

विविध साधनांखालील ओलिताचे क्षेत्र

जिल्हा - अमरावती

संदर्भ वर्ष : 2000-01 व 07-08

(रुपया - हेक्टर)

अ. क्र.	तालुका	वर्ष	ओलिताखालील क्षेत्र		ओलिता खालील निव्वळ क्षेत्र (4+5)	ओलिता खालील स्थूल क्षेत्र	एकूण लागवडी खालील स्थूल क्षेत्र	ओलिता खालील स्थूल क्षेत्राची लागवडीखालील स्थूल क्षेत्राची टक्केवारी
			पृष्ठभागीय	विहिरी				
(1)	(2)	(3)	(4)	(5)	(6)	(7)	(8)	(9)
1	धारणी	00-01	222	1928	2150	2519	55740	4.52
		07-08	118	150	268	268	11859	2.26
2	चिखलदरा	00-01	413	1510	1923	2367	79360	2.98
		07-08	141	203	344	1119	29172	3.84
3	अंजनगांव सु	00-01	300	2476	2776	3765	64522	5.84
		07-08	150	3039	3189	3189	48413	6.59
4	अचलपूर	00-01	381	6823	7204	8882	75530	11.76
		07-08	429	4614	5043	9962	54891	18.15
5	चांदूरबाजार	00-01	197	3591	3788	4740	72749	6.52
		07-08	65	5589	5654	7870	30094	26.15
6	मोर्शी	00-01	766	14353	15119	17382	92111	18.87
		07-08	0	8676	8676	8676	61994	13.99
7	वरुड	00-01	1151	24125	25276	28304	71524	39.57
		07-08	1308	11937	13245	13675	56530	24.19
8	तिक्सा	00-01	535	4042	4577	6436	55890	11.52
		07-08	276	2616	2892	3844	39871	9.64
9	अमरावती	00-01	733	3568	4301	4825	80698	5.98
		07-08	0	3018	3018	4161	69941	5.95

तक्ता क्रमांक - 6.5

विविध सभ्यताखालील आलितेचे क्षेत्र

जिल्हा - अमरावती

सद्वर्ष वर्ष : 2000-01 व 07-08

(क्षेत्र - इकर)

अ. क्र.	तालुका	वर्ष	आलितेखालील क्षेत्र		आलिते खालील निष्कळ क्षेत्र(4+5)	आलिते खालील स्थूल क्षेत्र	एकूण लागवडी खालील स्थूल क्षेत्र	आलिते खालील स्थूल क्षेत्राची लागवडीखालील स्थूल क्षेत्राशी टक्केवारी
			पृष्ठभागीय	विहिरी				
10	भातकुली	00-01	329	2249	2578	2819	57889	4.87
		07-08	0	320	320	355	58750	0.60
11	दर्याचूर	00-01	336	1029	1365	1959	65806	2.98
		07-08	0	0	0	0	82727	0.00
12	नांदगाव खं.	00-01	373	3017	3390	4918	71132	6.91
		07-08	70	1608	1678	2748	68746	4.00
13	चांदूर रेल्वे	00-01	293	2065	2358	3805	59828	6.35
		07-08	105	2835	2940	3941	59757	9.91
14	धामणगाव रे	00-01	296	881	1177	1265	53596	2.36
		07-08	1851	2162	4013	4013	59175	6.78
एकूण		00-01	6325	71657	77982	93986	956375	9.85
		07-08	4513	46767	51280	62821	711923	8.96

टीप:- 2007-08ची माहिती अस्थाई आहे.

आधार - 1) कृषी आयुक्तालय, पुणे (2000-01) 2) वृत्त व पीक अहवाल 2007-08 (अस्थाई)

तक्ता क्रमांक - 6.6  
निरनिराळ्या पिकाखालील आंलिताचे क्षेत्र

जिल्हा - अमरावती

संदर्भ क्रमांक 01-02  
(क्षेत्र - इकटर)

अ. क्र.	तालुका	वर्ष	तांदूळ	गहू	खरीप ज्वारी	रब्बी ज्वारी	एकूट ज्वारी	
(1)	(2)	(4)	(5)	(6)	(7)	(8)	(9)	(10)
1.	धारणी	01-02	0	37	0	0	0	0
		07-08	0	0	0	0	0	0
2.	चिखलररा	01-02	0	754	0	0	0	0
		07-08	0	109	0	0	0	0
3.	अंजनगांव सु	01-02	0	600	0	0	0	0
		07-08	0	1723	5783	0	5783	0
4.	अचलपूर	01-02	0	600	0	0	0	0
		07-08	0	2535	0	0	0	0
5.	चांपूरवाजार	01-02	0	874	0	0	0	0
		07-08	0	1439	0	0	0	0
6.	मोशी	01-02	0	500	0	0	0	0
		07-08	0	1089	4110	0	4110	35
7.	वरुड	01-02	0	1000	0	0	0	0
		07-08	0	3237	245	0	245	103
8.	तिवसा	01-02	0	600	0	0	0	0
		07-08	0	541	0	0	0	0
9.	अमरावती	01-02	0	875	0	0	0	0
		07-08	0	790	0	0	0	0

तक्ता क्रमांक - 6.6  
निरनिराळ्या पिकाखालील औलिताचे अंश

जिल्हा - अमरावती

संवत्सर्ष: 01-02  
(क्षेत्र - हेक्टर)

अ. क्र.	तालुका	वर्ष	तांदूळ	गहू	खरीप ज्वारी	रब्बी ज्वारी	एकूण ज्वारा	बायलो
(1)	(2)	(4)	(5)	(6)	(7)	(8)	(9)	(10)
10	भातकुली	01-02	0	400	0	0	0	0
		07-08	0	150	0	0	0	0
11	दर्यापूर	01-02	0	300	0	0	0	0
		07-08	0	0	0	0	0	0
12	नांदगाव खं.	01-02	0	1045	0	0	0	0
		07-08	0	1070	0	0	0	0
13	चांदूर रेल्ले	01-02	0	685	0	0	0	0
		07-08	1	836	0	0	0	102
14	धामणगाव रे	01-02	0	40	0	0	0	0
		07-08	0	0	0	0	0	0
जिल्हा एकूण		01-02	0	8310	0	0	0	0
		07-08	1	13519	10138	0	10138	240

तक्ता क्रमांक - 6.6  
निरनिराळ्या पिकाखालील ओलिताचे क्षेत्र

जिल्हा - अमरावती

संदर्भ वर्ष: 01-02  
(क्षेत्र - हेक्टर)

अ. क्र.	तालुका	वर्ष	सका	नाचणी	इतर रूपा धान्ये	एकूण रूपा धान्ये	हरभरा	ता
(1)	(2)	(4)	(11)	(12)	(13)	(14)	(15)	(16)
1	धारणी	01-02	0	0	0	37	80	0
		07-08	0	0	0	0	0	0
2	पिखलपरा	01-02	0	0	0	754	350	0
		07-08	0	0	200	309	0	0
3	अंजनगांव सु	01-02	0	0	0	600	400	0
		07-08	0	0	1729	9235	10	0
4	अचलपूर	01-02	0	0	0	600	615	0
		07-08	0	0	0	2535	0	0
5	यापूरवाजार-	01-02	0	0	0	874	470	0
		07-08	20	0	0	1459	0	0
6	मोशी	01-02	0	0	0	500	300	0
		07-08	0	0	0	5234	2885	5111
7	वरड	01-02	0	0	0	1000	400	0
		07-08	0	0	0	3585	725	310
8	तिवसा	01-02	0	0	0	600	250	0
		07-08	0	0	0	541	0	0
9	अमरावती	01-02	0	0	0	875	90	0
		07-08	0	0	0	790	462	0

नवना क्रमांक - 6.6  
निरनिराळ्या पिकाखालील आंलिताचे क्षेत्र

जिल्हा - अमरावती

संदर्भ वर्ष 01-02

(क्षेत्र - हेक्टर)

अ. क्र.	तालुका	वर्ष	मका	नाचणी	इतर वृण धान्ये	एकूण वृण धान्ये	इतर	ज
(1)	(2)	(4)	(11)	(12)	(13)	(14)	(15)	(16)
10	भातकुली	01-02	0	0	0	400	00	0
		07-08	0	0	0	150	150	0
11	दर्यापूर	01-02	0	0	0	300	480	0
		07-08	0	0	0	0	0	0
12	नांदगाव खं.	01-02	0	0	0	1045	40	0
		07-08	0	0	0	1070	82	0
13	चांदूर गेल्वे	01-02	0	0	0	685	100	0
		07-08	0	0	4	943	92	0
14	धामणगाव रे	01-02	0	0	0	40	200	0
		07-08	0	0	0	0	0	0
जिल्हा एकूण		01-02	0	0	0	8310	3825	0
		07-08	20	0	1933	25851	4406	5421



तक्ता क्रमांक - 6.6  
निरनिराळ्या पिकाखालील आंलिताचे क्षेत्र

जिल्हा - अमरावती

संदर्भ वर्ष: 01-02  
(क्षेत्र - हेक्टर)

अ. क्र.	तालुका	वर्ष	मुग	इतर कडधान्ये	एकूण कडधान्ये	एकूण अन्नधान्ये	ऊस	एकूण ममाल्याचे पदार्थ
(1)	(2)	(4)	(17)	(18)	(19)	(20)	(21)	(22)
1	धारणी	01-02	0	0	80	117	110	150
		07-08	0	0	0	0	0	0
2	पिंखरापरा	01-02	0	0	350	1104	30	750
		07-08	0	0	0	309	0	0
3	अंजनगांव सू	01-02	0	0	400	1000	654	65
		07-08	0	2	12	9247	0	0
4	अचलपूर	01-02	0	0	615	1215	320	500
		07-08	0	0	0	2535	211	0
5	चांदूरवाजार	01-02	0	0	470	1344	45	220
		07-08	0	0	0	1459	5	0
6	मोशी	01-02	0	0	300	800	70	425
		07-08	715	0	8711	13945	0	0
7	वरुड	01-02	0	0	400	1400	30	1000
		07-08	30	0	1065	4650	3	0
8	तिवसा	01-02	0	0	250	850	25	105
		07-08	0	0	0	541	88	0
9	अमरावती	01-02	0	0	90	965	25	90
		07-08	0	0	462	1252	2	0

तक्ता क्रमांक - 6.6

निरनिराळ्या पिकाखालील अगिलाच क्षेत्र

जिल्हा - अमरावती

संदर्भ वर्ष: 01-02

(क्षेत्र - हेक्टर)

अ. क्र.	तालुका	वर्ष	मुग	दलह कडधान्य	एकूण कडधान्य	एकूण अलधान्य	उत्प.	एकूण समश्लेष्यांचे पदार्थ
(1)	(2)	(4)	(17)	(18)	(19)	(20)	(21)	(22)
10	भातकुली	01-02	0	0	50	450	35	25
		07-08	0	0	150	300	0	0
11	दर्यापूर	01-02	0	0	480	780	35	410
		07-08	0	0	0	0	0	0
12	सांदगाव खं.	01-02	0	0	40	1085	456	115
		07-08	0	0	82	1152	52	0
13	चांदूर रेल्वे	01-02	0	0	100	785	25	30
		07-08	1780	0	1875	2813	0	0
14	धामगाव रे	01-02	0	0	200	240	660	300
		07-08	0	0	0	0	0	0
जिल्हा एकूण		01-02	0	0	3825	12135	2520	4185
		07-08	2528	2	12357	38208	361	0

तक्ता क्रमांक - 6.6  
निरनिराळ्या पिकाखालील ओलिताचे क्षेत्र

जिल्हा - अमरावती

संदर्भ वर्ष: 01-02  
(क्षेत्र - हेक्टर)

अ. क्र.	तालुका	वर्ष	एकूण फळे	एकूण भाजीपाला	संकीर्ण खाद्यापिके	एकूण खाद्यापिके	कापूस	इतर तंतू पिके
(1)	(2)	(4)	(23)	(24)	(25)	(26)	(27)	(28)
1	भारणी	01-02	2020	245	0	2642	1	0
		07-08	0	0	0	0	0	0
2	विखलपरा	01-02	1689	275	0	3848	0	0
		07-08	0	0	0	309	0	0
3	अंजनागांव सु	01-02	1685	663	0	4057	8	0
		07-08	980	275	0	10502	40	0
4	अचलपूर	01-02	5901	1138	0	9074	8	0
		07-08	3586	535	0	6867	0	0
5	पांढुरवाजार	01-02	3538	812	0	5959	7	0
		07-08	4549	134	0	6147	0	0
6	मोशी	01-02	14260	376	0	15931	9	0
		07-08	4346	193	0	18484	17270	0
7	वरड	01-02	12389	562	0	15381	6	0
		07-08	9677	283	0	14613	16427	0
8	तिवसा	01-02	4129	567	0	5675	10	0
		07-08	1739	37	0	2405	0	0
9	अमरावती	01-02	2755	601	0	4436	9	0
		07-08	1756	262	0	3272	0	0

तक्ता क्रमांक - 6.6  
निरनिराळ्या पिकाखालील आंलिताचे क्षेत्र

जिल्हा - अमरावती

संदर्भ वर्ष: 01-02  
(क्षेत्र - हेक्टर)

अ. क्र.	तालुका	वर्ष	एकूण फळे	एकूण भाजोपाला	संकीर्ण खाद्यापिके	एकूण खाद्यापिके	काणूस	इतर तंतू पिके
(1)	(2)	(4)	(23)	(24)	(25)	(26)	(27)	(28)
10	भातवुली	01-02	1395	537	0	2442	9	0
		07-08	0	0	0	300	0	0
11	दर्यापूर	01-02	2025	649	0	3899	10	0
		07-08	0	0	0	0	0	0
12	नांदगाव खं.	01-02	1693	535	0	3884	10	0
		07-08	20	230	0	1454	25	0
13	चांदूर रेल्ले	01-02	1649	376	0	2865	14	0
		07-08	1475	164	0	4457	23260	0
14	धामणगाव रे	01-02	1617	339	0	3156	0	0
		07-08	0	0	0	0	0	0
जिल्हा एकूण		01-02	56745	7675	0	83260	101	0
		07-08	28128	2113	0	68810	57022	0

तक्ता क्रमांक - 6.6  
निरनिराळ्या पेकाखालील आलिताचे क्षेत्र

जिल्हा - अमरावती

संदर्भ वर्ष: 01-02

(क्षेत्र - हक्टर)

अ. क्र.	तालुका	वर्ष	एकूण तंतू पिके	धुईयूगा	जवरा/सूर्यफूल	करडई	इतर मळिताची पिके	एकूण मळिताची पिके
(1)	(2)	(4)	(29)	(30)	(31)	(32)	(33)	(34)
1	धारणी	01-02	1	0	0	0	0	0
		07-08	0	0	0	0	0	0
2	चिखलपरा	01-02	0	0	0	0	0	0
		07-08	0	0	0	0	0	0
3	अंजनगांव सु	01-02	8	11	15	0	0	26
		07-08	40	0	40	0	0	40
4	अचलपूर	01-02	8	0	19	0	0	19
		07-08	0	61	0	0	0	61
5	चांदूरबाजार	01-02	7	0	10	0	0	10
		07-08	0	0	20	0	0	20
6	मोशी	01-02	9	60	1	0	0	61
		07-08	17270	136	0	20	0	156
7	वरुड	01-02	6	0	0	0	0	0
		07-08	16427	0	0	0	0	0
8	तिवसा	01-02	10	0	0	0	0	0
		07-08	0	0	0	0	0	0
9	अमरावती	01-02	9	0	8	0	0	8
		07-08	0	0	0	0	0	0

तकना क्रमांक - 6.6

निरनिराळ्या पिकाखालील आलिताचे क्षेत्र

जिल्हा - अमरावती

संदर्भ वर्ष: 01-02

(क्षेत्र - हेक्टर)

अ. क्र.	तालुका	वर्ष	एकूण तंतू पिके	भुईमूग	जवसा/सूर्यफूल	करटई	इतर गळिताची पिके	एकूण गळिताची पिके
(1)	(2)	(4)	(29)	(30)	(31)	(32)	(33)	(34)
10	भातकुली	01-02	9	5	27	0	0	32
		07-08	0	0	0	0	0	0
11	दर्यापूर	01-02	10	20	20	0	0	40
		07-08	0	0	0	0	0	0
12	तांदगाव खं.	01-02	10	0	0	0	0	0
		07-08	25	10	0	0	0	10
13	चांदूर रेल्वे	01-02	14	5	0	0	0	5
		07-08	23260	56	0	0	0	56
14	धामणगाव रे	01-02	0	0	0	0	0	0
		07-08	0	0	0	0	0	0
जिल्हा एकूण		01-02	101	101	100	0	0	201
		07-08	57022	263	60	20	0	343

तक्ता क्रमांक - 6.6  
निरनिराळ्या पिकाखालील ओलिताचे क्षेत्र

जिल्हा - अमरावती

संदर्भ वर्ष: 91-02  
(क्षेत्र - हेक्टर)

अ. क्र.	तालुका	वर्ष	तंबाखू	इतर औषधी व मादक पदार्थ	एकूण औषधी व मादक पदार्थ	चा-याची पिके	संकीर्ण अखाद्य पिके	एकूण अखाद्य पिके	मौलिक-खालील एकूण क्षेत्र
(1)	(2)	(4)	(35)	(36)	(37)	(38)	(39)	(40)	(41)
1	धारणी	01-02	0	0	0	0	96	97	2739
		07-08	0	0	0	0	0	0	0
2	चिखलपरा	01-02	0	0	0	0	105	105	3953
		07-08	0	30	30	0	0	30	339
3	अंजनगांव सु	01-02	0	75	75	36	95	240	4307
		07-08	0	0	0	0	0	80	10582
4	अचलपूर	01-02	0	0	0	67	52	146	9220
		07-08	0	0	0	95	0	156	7023
5	सांदूरवाजार	01-02	0	0	0	46	117	180	6139
		07-08	0	2	2	0	0	22	6169
6	मोशी	01-02	0	0	0	34	25	129	16060
		07-08	0	0	0	0	0	17426	35910
7	वरुड	01-02	0	0	0	8	71	85	15466
		07-08	0	0	0	0	0	16427	31040
8	तिवसा	01-02	0	0	0	19	40	69	5745
		07-08	0	0	0	0	0	0	2405
9	अमरावती	01-02	0	0	0	23	60	100	4536
		07-08	0	0	0	0	0	0	3272

तथता क्रमांक - ०.६  
निरनगरळ्या पिकाखालील आल्लताचे क्षेत्र

जिल्हा - अमरावती

संवर्ष वर्ष: ०१-०३  
(क्षेत्र - हेक्टर)

अ. क्र.	तालुका	वर्ष	तंत्राळू	दुसरे औषधी व मादक पदार्थ	एकूण औषधी व मादक पदार्थ	चा-याली पिके	सक्रीर्ण अगवादा पिके	एकूण अगवादा पिके	संगित्तल-खालील एकूण क्षेत्र
(1)	(2)	(4)	(35)	(36)	(37)	(38)	(39)	(40)	(41)
10	भातकुली	०१-०२	०	०	०	४४	०२	१३७	२५७९
		०७-०८	०	०	०	०	०	०	३००
11	दर्यापूर	०१-०२	०	०	०	१०	९५	१५५	४०५४
		०७-०८	०	०	०	०	०	०	०
12	नांदगाव डं.	०१-०२	०	०	०	२	३०	४२	३९२६
		०७-०८	०	०	०	१०	०	४५	१४९९
13	चांदूर रेल्वे	०१-०२	०	०	०	११	३७	६७	२९३२
		०७-०८	०	०	०	०	०	२३३१६	२७७७३
14	धामणगाव रे	०१-०२	०	०	०	०	५५	५५	३२११
		०७-०८	०	०	०	०	०	०	०
जिल्हा एकूण		०१-०२	०	७५	७५	३००	९३०	१६०७	८४८६७
		०७-०८	०	३२	३२	१०५	०	५७५०२	१२६३१२

टीप :- अस्याई आकडवारीची बरीच तथता क्र ०.५ शी जुळणार नाही.

आधार:- कृषि आयुक्तालय, पुणे (२००१-०२) २) क्रतु व पीक अहवाल २००७-०८ (अस्थाई)



तक्ता क्रमांक - 6.7

सिंचन विहिरी

जिल्हा - अमरावती

संदर्भ वर्ष : 2001-02 व 07-08

अ. क्र.	तालुका	वर्ष	सिंचन विहिरीची एकूण संख्या	वापरात असलेल्या विहिरीवर बसविलेले		वापरात नसलेल्या सिंचन विहिरीची संख्या
				डिझेल पंप (संख्या)	विद्युत पंप (संख्या)	
(1)	(2)	(3)	(4)	(5)	(6)	(7)
1	धारणी	01-02	2399	276		233
		07-08	132	8	15	80
2	चिखलदग	01-02	1229	102		18
		07-08	90	465	428	24
3	अंजनगांव सु	01-02	3768	9		219
		07-08	1723	0	1723	47
4	अचलपूर	01-02	6344	27		272
		07-08	8115	0	3580	1302
5	चांदूरवाजार	01-02	5715	260		22
		07-08	6371	5022	5721	709
6	मोशी	01-02	4133	12		882
		07-08	10920	15	10604	699
7	वरुड	01-02	20255	4		170
		07-08	20206	7	0	2380
8	तिवसा	01-02	9014	36		622
		07-08	3624	36	3630	361
9	अमरावती	01-02	3729	17		801
		07-08	3574	0	3331	395

तक्ता क्रमांक - 6.7

सिंचन विहिरी

जिल्हा - अमरावती

सदभ वर्ष : 2001-02 त 07-08

अ. क्र.	तालुका	वर्ष	सिंचन विहिरींची एकूण संख्या	वापरात असलेल्या विहिरींवर उपविहारे		वापरात असलेल्या सिंचन विहिरींची संख्या
				टिकीट पांश (संख्या)	चिपूत पांश (संख्या)	
10	भातकुली	01-02	2695	38		101
		07-08	0	4	200	0
11	दर्यापूर	01-02	4340	5		837
		07-08	0	0	0	0
12	नांदगाव खं.	01-02	6261	54		201
		07-08	3252	15	2455	0
13	चांदूर रेल्वे	01-02	5003	35		795
		07-08	2935	0	2810	776
14	धानयागाव रे	01-02	2097	57		297
		07-08	2308	55	711	297
जिल्हा एकूण		01-02	77182	1032	86036	5470
		07-08	63050	5627	35208	7668

आधार - 1) कृषि आयुक्तालय, पुणे (01-02) 2) रूतु व पांश अहवाल 2007-08 (अस्थाई)

तक्ता कमाक - 6.8

कूपनालका, हातपंप व विद्युत् पंप

जिल्हा - अमरावती

संदर्भ वर्ष : 2008-09

अ. क्र.	तालुका	2008-09 वर्षातील			मार्च 2009 अखेर	
		यशस्वी कूपनालकांची संख्या	बसविलेल्या हातपंपांची संख्या	बसविलेल्या विद्युत्पंपांची संख्या	चालू असलेल्या हातपंपांची संख्या	चालू असलेल्या विद्युत्पंपांची संख्या
(1)	(2)	(3)	(4)	(5)	(6)	(7)
1	बारणी	3	3	-	521	12
2	चिखलदरा	3	3	-	353	6
3	अंजनगाँव सु	-	-	-	212	31
4	अचलपूर	-	-	-	339	40
5	चांदूरबाजार	9	9	-	248	43
6	मोर्शी	-	-	-	263	28
7	वरुड	-	-	-	341	16
8	तिक्सा	-	-	-	343	28
9	अमरावती	-	-	-	416	27
10	मातकुली	-	-	-	126	17
11	दयापूर	-	-	-	30	6
12	नांदगाँव खं.	-	-	-	533	24
13	चांदूर रेल्वे	-	-	-	341	10
14	भामणगाव रे	-	-	-	485	12
जिल्हा एकूण		15	15	0	4651	330

आधार - भूवैज्ञानिक, भूजल सर्वेक्षण आणि विकास यंत्रणा, जि.प. अमरावती

तक्ता क्रमांक - 6.9  
लघुपाटबंधा-यांची कामे

जिल्हा अकादमी

संदर्भ वर्ष 2008-09

अ. क्र.	वाता/ तालुका	धारणी	सिखलदरा	अंजनागंद सु.	अचलगाव	नांदूरदासा	पारशी	
(1)	(2)	(3)	(4)	(5)	(6)	(7)	(8)	
1	संदर्भ वर्षात पूर्ण झालेल्या कामांची संख्या	जिल्हा परिषद	1	-	-	-	-	
		राज्य	-	-	-	-	-	
		सहकारी	-	-	-	-	-	
		एकूण	1	0	0	0	0	
2	मार्च 2009 अखेर पूर्ण कामांची संख्या	जिल्हा परिषद	49	21	5	23	11	27
		राज्य	16	-	2	5	-	5
		सहकारी	-	-	-	-	-	-
		एकूण	65	21	7	28	11	32
3	मार्च 2009 अखेर वापरात असलेल्या कामांची संख्या	जिल्हा परिषद	49	21	5	23	11	27
		राज्य	14	-	2	3	-	2
		सहकारी	-	-	-	-	-	-
		एकूण	63	21	7	26	11	29
4	वापरात असलेल्या कामांचे लाभक्षेत्र (हेक्टर)	जिल्हा परिषद	3136	947	532	1160	549	1094
		राज्य	3529	-	465	1049	-	612
		सहकारी	-	-	-	-	-	-
		एकूण	6665	947	997	2209	549	1766
5	वापरात असलेल्या कामांखालील मिडवॉश ओरिजिन क्षेत्र (हेक्टर)	जिल्हा परिषद	186.72	76.85	0	20.71	0	5.38
		राज्य	2587	0	72	71	-	94
		सहकारी	-	-	-	-	-	-
		एकूण	2773.7	76.85	72	91.71	0	99.38

तक्ता क्रमांक - 6.9

लघुपाटवधा-यांची कामे

जिल्हा अगारावती

संदर्भ वर्ष 2008-09

अ. क्र.	नाव/ तालुका	बुरुड	तिवसा	अगारावती	भातकुली	दयापूर	सांदगांव खं	
(1)	(2)	(9)	(10)	(11)	(12)	(13)	(14)	
1	संदर्भ वर्षात पूर्ण झालेल्या कामांची संख्या	जिल्हा परिषद	-	-	-	-	-	
		राज्य	-	-	-	-	-	
		सहकारी	-	-	-	-	-	
		एकूण	0	0	0	0	0	
2	मार्च 2009 अखेर पूर्ण कामांची संख्या	जिल्हा परिषद	57	28	28	9	13	25
		राज्य	12	7	4	-	1	3
		सहकारी						
		एकूण	69	35	32	9	14	28
3	मार्च 2009 अखेर वापरात असलेल्या कामांची संख्या	जिल्हा परिषद	57	28	28	9	13	25
		राज्य	9	5	4	-	-	3
		सहकारी						
		एकूण	66	33	32	9	13	28
4	वापरात असलेल्या कामांचे लाभक्षेत्र (हेक्टर)	जिल्हा परिषद	2479	1436	1328	397	741	1222
		राज्य	3588	1789	1484	-	-	1000
		सहकारी						
		एकूण	6067	3225	2812	397	741	2563
5	वापरात असलेल्या कामांखालील निव्वळ ओसिन क्षेत्र (हेक्टर)	जिल्हा परिषद	1.5	0	0	0	0	0
		राज्य	373	181	94	-	-	29
		सहकारी						
		एकूण	374.5	181	94	0	0	29

तक्ता क्रमांक - 6.9  
लघुपाटबंधा-यांची कामे

जिल्हा अमरावती

संदर्भ वर्ष 2008-09

अ. क्र.	बात/ तालुका	चांदूर रेल्वे	धाणगाव रे	एकूण जिल्हा	
(1)	(2)	(15)	(16)	(18)	
1	सदय वर्षात पूर्ण झालेल्या कामांची संख्या	जिल्हा परिषद	-	1	
		राज्य	-	0	
		सहकारी	-	0	
		एकूण	0	0	1
2	मार्च 2009 अखेर पूर्ण कामांची संख्या	जिल्हा परिषद	15	5	316
		राज्य	6	-	61
		सहकारी	-	-	0
		एकूण	21	5	377
3	मार्च 2009 अखेर वापरात असलेल्या कामांची संख्या	जिल्हा परिषद	15	5	316
		राज्य	3	-	45
		सहकारी	-	-	0
		एकूण	18	5	361
4	वापरात असलेल्या कामांचे लाभक्षेत्र (हेक्टर)	जिल्हा परिषद	634	256	15911
		राज्य	2018	-	15960
		सहकारी	-	-	0
		एकूण	2652	256	31871
5	वापरात असलेल्या कामांचा वार्षिक निव्वळ ओलिग क्षेत्र (हेक्टर)	जिल्हा परिषद	0	0	291.16
		राज्य	51	-	3552
		सहकारी	-	-	0
		एकूण	51	0	3843.16

टिप : वरील माहितीमध्ये विहाराखालील सिंचनक्षेत्राचा समावेश नाही.

आधार : का.ओभयता लया (राज्यस्तर), का.ओभयता लया (जिप),अम.

तक्ला कमक - 6.10

माठे व मध्यम वाटबंधारे प्रकल्प

जिल्हा - अमरावती

संदर्भ वर्ष : 2008-09

अ. क्र.	वाव	माठे प्रकल्प	मध्यम प्रकल्प	
		रुध्वं वर्धा	शहानूर	
(1)	(2)	(3)	(4)	
1	प्रकल्प ज्या तालुक्यात आहे त्या तालुक्याचे नाव	सिंधोरा ता. पांझी	नाचण्डे ता. अंजनगर	
2	अ) वनाम पूर्ण झाल्याचे वर्ष	1993	1989	
	ब) अपूर्ण असल्यास काम पूर्ण होण्याचे अपेक्षित वर्ष	पूर्ण	पूर्ण	
	क) प्रकल्पाचा अदाज खर्च रु. लाखात	137664	4849	
	धरण			
3	धरणाची उंची (मी)			
	अ) मंजूर झालेली	46.20	57.81	
	ब) पूर्ण झालेली	46.20	57.81	
4	कालवा	उजवा उजवा		
	अ) मंजूर झालेली लांबी (किमी) (साखा कालाचे सहित)	151.06/60.43	10.20	
	ब) पूर्ण झालेली लांबी (किमी)	151.06/60.43	10.20	
5	कमाल क्षमता (द.ल.घ.मी.) (गाळामुळे कमी/जास्त)	646.88	46.04	
6	31.03.2009 रोजी प्रत्यक्ष साठव (द.ल.घ.मी.)	167.58	15.35	
7	एकूण लाभक्षेत्र (हेक्टर)	104400	9330	
8	लाभक्षेत्राखालील लागवडी लायक क्षेत्र (हेक्टर)	83300	9330	
9	प्रकल्प पूर्ण झाल्यावर ओलिताखाली येणारे क्षेत्र (हेक्टर)	75000	9330	
10	2008-09 मधील ओलिताखाली असलेले क्षेत्र (हेक्टर)	वारगाही	2448	0
		हंगामी	12352	2495

तक्ता क्रमांक - 6.10  
माठे व मध्यम पाटबंधारे प्रकल्प

जिल्हा - अमरावती

संदर्भ वर्ष : 2008-09

अ. क्र.	नाव	मध्यम प्रकल्प	
		चंद्रभागा	पुर्णा नदी प्रकल्प
(1)	(2)	(3)	(4)
1	प्रकल्प ज्या तालुक्यात आहे त्या तालुक्याचे नाव	बोगापुर ता.अचलपुर	विश्रोळी ता.चादुर ता.
2	अ) काम पूर्ण झाल्याचे वर्ष	2005	काम प्रगतीन्यावर
	ब) अपूर्ण असल्यास काम पूर्ण होण्याचे अपेक्षित वर्ष	2009-2010	2009-2010
	क) प्रकल्पाचा अदाजे खर्च रु. लाखात	20028	21310
	<b>धरणा</b>		
3	धरणाची उंची (मी)		
	अ) मंजूर झालेली	46.40	45.39
	ब) पूर्ण झालेली	46.40	45.39
4	कालवा	उजवा/डावा	उजवा/डावा
	अ) मंजूर झालेली लांबी (किमी) (शाखा वगळते सहीत)	7.25	11.03
	ब) पूर्ण झालेली लांबी (किमी)	7.25	11.03
5	कमाल क्षमता (द.ल.घ.मी.) (गाळामुळे कमी/जास्त)	41.43	41.76
6	31.03.2009 रोजी प्रत्यक्ष साठा (द.ल.घ.मी.)	29.22	25.92
7	रकूण लाभक्षेत्र (हेक्टर)	9227	8963
8	लाभक्षेत्राखालील लागवडी लायक क्षेत्र (हेक्टर)	7013	7843
9	प्रकल्प पूर्ण झाल्यावर ऑलिताखाली येणारे क्षेत्र (हेक्टर)	5610	6275
10	2008-09 मधील ऑलिताखाली असलेले क्षेत्र (हेक्टर)	बारागाही	0
		हंगामी	1804

आधार : अधीक्षक अभियंता, पाटबंधारे मंडळ, अमरावती



सक्ता क्रमांक - 6.11

बहिती धारणेचा प्रकार आणि क्षेत्रफळ गटानुसार वर्गीकरण

जिल्हा - अमरावती

संदर्भ क्र. 1990-91

अ. क्र.	बाब		क्षेत्रफळ गट हेक्टर (आकार वर्ग)							एकूण
			0.0 ते 0.5	0.5 ते 1.0	1.0 ते 2.0	2.0 ते 5.0	5.0 ते 10.0	10.0 ते 20.0	20.0 व अधिक	
2	(2)		(3)	(4)	(5)	(6)	(7)	(8)	(9)	(10)
1	वैयक्तिक धारण	संख्या	11387	49625	97618	74892	23371	5258	330	262481
		क्षेत्रफळ	3933	39654	141609	229628	158376	66651	8376	648227
2	समुन्नत धारण	संख्या	1327	3847	8837	10300	3145	724	66	28246
		क्षेत्रफळ	421	3036	13150	31896	21384	9268	1665	80820
3	संस्था धारण	संख्या	148	277	447	694	307	142	48	2063
		क्षेत्रफळ	46	215	667	2266	2168	1924	1972	9258
4	एकूण धारण	संख्या	12862	53749	106902	85886	26823	6124	444	292790
		क्षेत्रफळ	4400	42905	155426	263790	181928	77843	12013	738305
5	पूर्णपणे जालिताखालील	संख्या	600	1455	2022	1037	67	उ.ना	उ.ना	5181
		क्षेत्रफळ	200	1078	2744	2782	391	उ.ना	उ.ना	7195
6	पूर्णपणे निराईत धारण	संख्या	11661	49890	95196	72692	21483	4692	249	255863
		क्षेत्रफळ	3884	38480	132417	209566	136065	54811	5745	580968
7	अंशतः जालिताखालील धारण क्षेत्र	संख्या	182	1915	8550	11344	5115	1398	191	28693
		क्षेत्रफळ	66	1483	12379	34624	32815	15389	3770	100526
		जालिताखालील	37	716	5162	11661	9566	3767	1001	31910
8	एकूण निराईत क्षेत्र	जालिताखालील	237	1794	7906	14443	9957	3767	1001	39105
		निराईत	3884	38480	132417	209566	136065	54811	5745	580968
		एकूण	4121	40274	140323	224009	146022	58578	6746	620073

आधार - कृषि गणना - 1990-91

तक्ता क्रमांक - 6.12

कृषि अवजारे

जिल्हा - अमरावती

संदर्भ वर्ष : 2003

(परिमाण - संख्या)

अ. क्र.	तालुका	नागराची संख्या		बॅल गाड्यांची संख्या	उसाचे चरक		ऑलितासाठी		टॅक्टर संख्या
		लाकडी	लोखंडी		शक्तीवर चालणारे	बॅल मदतीने चालणारे	तेलावर चालणारे पंप	विद्युत् पंप	
(1)	(2)	(3)	(4)	(5)	(6)	(7)	(8)	(9)	(10)
1	धारणी	3044	1320	3179	0	0	371	1360	260
2	चिखलदरा	1105	390	2257	0	0	168	59	0
3	अंजनगांव मु	818	1706	3156	52	0	24	1752	200
4	अचलपूर	4019	2231	5003	436	0	335	3716	281
5	चांदूरबाजार	1870	2230	3116	246	0	17	2377	235
6	गांझी	2069	3024	4258	85	0	25560	3870	194
7	जराड	2686	2681	5000	32	0	263	4140	90
8	तिवसा	692	1959	2621	20	0	301	2019	226
9	अमरावती	1422	1324	2650	0	0	111	911	191
10	भातकुली	1602	1881	2647	144	0	61	179	223
11	दर्यापूर	1803	1171	4990	0	0	0	34	486
12	नांदगांव खं.	2474	1709	2649	0	0	0	1876	142
13	चांदूर रेल्वे	1193	1338	1844	27	0	111	1159	48
14	धानणगाव रे	3321	3673	4575	8	0	185	2162	135
जिल्हा एकूण		28118	26647	47945	1050	0	27507	25614	2711

आधार - पशु गणना 2003

तक्ता क्रमांक - 6.13

पशुधन

सदभे वषे 2003

जिल्हा: अमरावती

अ. क्र.	तालुका	विदेशी / संकरित गाई व बैल				
		अडीच वर्षांवरील बैल				
		केवळ पैदाशी- करिता ठेवलेले जवू	पैदाशी व कामा- करिता उपयोगात आणलेले	केवळ कामा-करिता उपयोगात आणलेले	पैदाशीसाठी अथवा कामासाठी उपयोगात न आणलेले	एकूण 3 ते 6
(1)	(2)	(3)	(4)	(5)	(6)	(7)
1	धारणी	28	10	62	2	102
2	चिखलदरा	6	0	16	0	22
3	अंजनगांव सु	39	20	192	12	263
4	अचलपूर	43	50	239	14	346
5	चांदूरबाजार	22	16	150	11	199
6	मोशी	41	12	293	5	351
7	वरुड	25	22	205	6	258
8	तिवसा	0	52	192	0	244
9	अमरावती	17	4	383	20	424
10	भातकुली	25	7	117	2	152
11	दर्यापूर	8	4	224	1	237
12	नांदगाव खं.	2	0	127	0	129
13	चांदूर रेल्वे	7	8	83	24	122
14	भामणगाव रे	34	35	466	3	538
जिल्हा एकूण		298	240	2749	100	3587

तक्ता क्रमांक - 6.13

पशुधन

सदभ वर्ष 2003

जिल्हा: अमरावती

अ. क्र.	तालुका	विवरण / संकरित गाई व बैल					
		अडीच वर्षांवरील गाई				विवरण संकरित	एकूण विवर्णा
		दुभल्या	एकदाही न व्यायलेल्या व आटलेल्या	इतर	एकूण (8+9+10)	अडीच वर्षां पर्यंतची पासरे	एकूण विवर्णा संकरित गाई व बैल (7+11+12)
(1)	(2)	(8)	(9)	(10)	(11)	(12)	(13)
1	धारणी	94	52	2	148	134	384
2	छिखलदरा	38	236	0	274	99	395
3	अंजनगांव सु	565	301	23	889	722	1874
4	अचलपूर	551	425	14	990	657	1993
5	चांदूरबानार	657	519	20	1196	787	2182
6	मोशी	501	555	33	1089	581	2021
7	वरुड	1156	851	13	2030	1268	5556
8	तिवसा	438	590	0	1028	445	1717
9	अमरावती	610	511	1	1122	708	2284
10	भातकुली	295	198	48	541	360	1053
11	दर्जापूर	410	282	415	1107	421	1765
12	नांदगाव खं.	632	405	0	1037	687	1853
13	चांदूर रेल्वे	206	191	1	398	252	772
14	भामणगाव रे	688	603	21	1312	813	2663
जिल्हा एकूण		6851	5719	591	13161	7934	24482

तक्ता क्रमांक - 6.13

पशुधन

संदर्भ वर्ष 2003

जिल्हा: अमरावती

अ. क्र.	तालुका	देशी गाई व बैल						
		तीन वर्षांवरील बॅल					तीन वर्षांवरील गाई	
		केवळ पंदाशी कृषिता ठेवलेले ज्यू	पंदाशी व कामा कृषिता उपयोगत आणलेले	केवळ कामा कृषिता उपयोगत आणलेले	इतर	एकूण (14+15+16+17)	दुभत्या	अटलेल्या व ज्यू न पंदाशी ठेवलेल्या
(1)	(2)	(14)	(15)	(16)	(17)	(18)	(19)	(20)
1	धारणी	231	1779	29308	153	31471	4743	5291
2	चिखलदरा	598	312	21369	0	22279	7544	7969
3	अंजनगाव सु	538	293	8900	107	9838	4300	3276
4	अचलपूर	325	1230	10628	96	12279	4365	4672
5	चांदूरबाजार	316	115	11293	17	11741	4776	3832
6	मोर्शी	631	152	11887	43	12713	5072	6580
7	वरुड	462	157	12231	98	12948	6350	7497
8	तिवसा	39	0	8449	0	8488	3052	7768
9	अमरावती	495	126	9046	142	9809	5534	4720
10	माराफुली	186	290	11369	11	11856	3395	3620
11	दर्यापूर	740	240	14931	37	16255	5889	4546
12	नांदगाव खं.	89	343	17007	0	17439	7304	6314
13	चांदूर रेल्वे	603	1285	6461	123	8472	3846	4464
14	भामणगाव रे	411	160	10725	92	11388	5317	6329
जिल्हा एकूण		5664	6482	183604	919	196986	71487	76578

तक्ता क्रमांक - 6.13

पशुधन

सन् २००३

जिल्हा: अहमदाबाद

अ. क्र.	ता.कुळा	देशी गाई व बैल			एकूण देशी गाई व बैल (18+22+23)	जिल्हा/ संशोधन केंद्र को. (15+24)
		तीन वर्षांवरील गाई		तीन वर्ष व त्या खालील देशी वासरे		
		इतर	एकूण गाई 19+20+21			
(1)	(2)	(21)	(22)	(23)	(24)	(25)
1	धारणी	113	10147	4934	46552	46936
2	चिखलदरा	7	15520	7784	45583	45978
3	अंजनगांव सु	105	7681	4547	22066	23940
4	अचलपूर	79	9116	5326	26721	28714
5	चांदूरबजार	244	8852	5574	26167	28349
6	म.शी	124	11776	6694	31183	33204
7	वरुड	159	14006	39843	66797	70353
8	सिक्सा	4	10824	3332	22644	24361
9	जमदावणी	30	10284	6592	26685	28939
10	गोदाकुली	82	7097	3745	22698	23751
11	गर्वापूर	32	10467	6317	33049	34814
12	गांदामोड खं.	0	13618	7149	38206	40059
13	चांदूर रेल्वे	12	8322	5778	22572	23344
14	भामणगाव रे	91	11737	5482	28607	31270
जिल्हा एकूण		1082	149447	113097	459530	484012

तक्ता क्रमांक - 6.13

पशुधन

संदर्भ वर्ष 2003

जिल्हा: अमरावती

अ. क्र.	तालुका	म्हशी व रेडे						
		तीन वर्षावरील रेडे					तीन वर्षावरील म्हशी	
		केवळ पंदाशी साठी ठेवलेले	पंदाशीसाठ व कामासाठी ठेवलेले	फक्त कामा साठी ठेवलेले	इतर	एकूण	दुभत्या	आटलल्या व एकदाही न ज्ञापलेल्या
(1)	(2)	(26)	(27)	(28)	(29)	(30)	(31)	(32)
1	धारणी	226	12	12	12	262	3133	3029
2	चिखलदरा	369	0	5	0	374	4692	4765
3	अंजनगांव सु	61	3	7	3	74	1855	1075
4	अचलपूर	191	12	4	11	218	4108	3456
5	चांदूरबाजार	161	4	1	4	170	2603	1541
6	मोशी	150	11	7	10	178	2194	2364
7	वरुड	167	5	34	5	211	2961	2575
8	तिवसा	96	0	0	0	96	1515	2875
9	अमरावती	370	1	30	2	403	6719	3901
10	भातफुली	23	3	3	4	33	1023	1089
11	दर्जापूर	61	3	4	3	71	2137	1242
12	जांदगाव खं.	118	0	1	0	119	2523	1622
13	चांदूर रेल्ले	105	4	39	5	153	1088	1044
14	भामणगाव रे	135	6	11	10	162	1730	1523
जिल्हा एकूण		2233	64	158	69	2524	38281	32101

तक्ता क्रमांक - 6.13

पशुधन

संदर्भ वर्ष 2013

जिल्हा:अध्यासकी

अ. क्र.	तालुका	म्हशी व रेडे				एकूण गाजातीय (25+36)	मेंदगा
		तीन वर्षांवरील म्हशी		रेडक तीन वर्षे व त्या खालील	एकूण म्हशी व रेडे (30+34+35)		
		इतर	एकूण				
(1)	(2)	(33)	(34)	(35)	(36)	(37)	(38)
1	धारणी	91	6253	1001	7516	54452	3
2	चिखलदरा	24	9481	2133	11988	57966	3
3	अंजनगांव खु	65	2995	112	3181	27121	2854
4	अचलपूर	70	7634	520	8372	37086	1173
5	चादूरवाजार	83	4227	555	4952	33301	733
6	मोर्शी	85	4643	745	5566	38770	5997
7	वरुड	69	5605	968	6784	77137	1865
8	तिवसा	0	4390	789	5275	29636	5601
9	अमरावती	314	10934	1913	13250	42189	1051
10	भांगपुली	62	2174	218	2425	26176	0
11	बर्नापूर	2	3381	279	3731	38545	35
12	जांदगाव मं.	0	4145	995	5259	45318	875
13	चांदूर रेल्व	3	2135	126	2414	25758	1859
14	शामणगाव रे	35	3288	439	3889	35159	131
जिल्हा एकूण		903	71285	10793	84602	568614	22180



तक्ता क्रमांक - 6.13

पशुधन

संदर्भ वर्ष 2003

जिल्हा: अमरावती

अ. क्र.	तालुका	बक-या	घोडे व शिगरे	इतर पशुधन	एकूण पशुधन (37+38+ 39+40+41)	एकूण कॉवड्या	एकूण कुमकुट पक्षी
(1)	(2)	(39)	(40)	(41)	(42)	(43)	(44)
1	धारगी	16687	165	7364	78671	14242	35581
2	चिखलदरा	21272	222	9713	89176	15115	36624
3	अंजनगांव सु	14673	237	5874	50759	3978	11558
4	अचलपूर	25751	235	10607	74852	7650	21152
5	चादूरवाजार	23013	97	6752	63896	40949	70383
6	मांशा	19551	216	8551	73085	3974	13937
7	वरुड	22919	25	10171	112117	5374	14554
8	तिवसा	14238	76	5244	54795	8964	15524
9	अमरावती	24534	207	12383	80364	16141	46611
10	मातकुर्ती	13854	194	5312	45536	12922	40591
11	दर्भानूर	19794	92	7286	65752	12865	28247
12	नांदगाव खं.	31681	1057	11669	90600	44627	60772
13	चांदूर रेल्वे	15203	860	4954	48634	2493	14696
14	धामणगाव रे	28382	131	5937	69740	9033	21807
जिल्हा एकूण		291552	3814	111817	997977	198327	432037

आधार - पशुगणना -2003

तक्ता क्रमांक - 6.14

पशुवैद्यकीय संस्था

जिल्हा - अमरावती

संस्थे वर्ष-2008-09

अ. क्र.	तालुका	पशुवैद्यकीय सर्व-चिकित्सालय	पशुवैद्यकीय दवाखाने (राज्य तथा स्थानिक स्तर)	पशुवैद्यकीय प्रथमोपचार केंद्र	पशुरोग अन्वेषण प्रयोगशाळा (राज्य तथा स्थानिक स्तर)	फिरती पशुरोग नियंत्रण पथके	फिरते पशु वैद्यकीय दवाखाने
(1)	(2)	(3)	(4)	(5)	(6)	(7)	(8)
1	धारणी	-	3	3	-	-	1
2	चिखलदरा	-	8	3	-	-	1
3	अंजनागांव सु	1	10	4	-	-	-
4	अचलपूर	1	15	4	-	-	-
5	चांदूरबाजार	-	3	6	-	-	-
6	मोशी	1	11	2	-	-	-
7	वरुड	1	5	7	-	-	-
8	तिवसा	-	1	4	-	-	-
9	अमरावती	1	12	4	-	-	-
10	भाताफुली	-	3	2	-	-	-
11	द्वयीपूर	1	11	7	-	-	-
12	नांदगाव खं.	-	2	6	-	-	-
13	सांदूर रेल्वे	1	9	4	-	-	-
14	धामणगाव रे	-	2	3	-	-	-
जिल्हा एकूण		7	100	59	0	0	2

तक्ता क्रमांक - 6.14

पशुवैद्यकीय संस्था

जिल्हा - अमरावती

संदर्भ क्रम-2008-09

अ. क्र.	तालुका	दशाता पथके / तपासणी गाव	अ. क्र.		पशु पेंदारा क्षेत्र	साधन कुक्कुट घरे	मांस पेंदारा क्षेत्र	शेळी पेंदारा क्षेत्र
			कृत्रिम रेतन केंद्रे	कृत्रिम रेतन उपकेंद्रे				
(1)	(2)	(9)	(10)	(11)	(12)	(13)	(14)	(15)
1	धारणी	1	11	-	-	-	-	-
2	त्रिखलदरा	-	11	-	-	-	-	-
3	अंजनगांव सु	-	8	-	-	-	-	-
4	अचलपूर	1	6	-	-	-	-	-
5	वांपूरवाजार	-	9	-	-	-	-	-
6	मोगी	-	4	-	-	-	-	-
7	वरुड	1	8	-	-	-	-	-
8	दिवसा	-	5	-	-	-	-	-
9	अमरावती	-	7	-	-	1	-	1
10	भारामुखी	-	5	-	-	-	-	-
11	दयापूर	-	8	-	-	-	-	-
12	नांदगाव खं.	-	8	-	-	-	-	-
13	नांदूर रेल्वे	-	4	-	-	-	-	-
14	धामणगाव रं.	-	5	-	-	-	-	-
जिल्हा एकूण		3	99	0	0	1	0	1

आधार:-जिल्हा उपसंचालक पशुसंवर्धन,अमरावती.

तब्बल कमाक - 6.15

आमरावती पशुसंरक्षण गृह आणिक त्यात कसल कसल्ल्या पशुंती संख्या

संवत् २००९-१०

क्र.	तालुका	पशुसंरक्षण गृहांची संख्या	कसल कसल्ले पशु (संख्या)						
			बैल	महिष वर्गीय	मेंढया/ मेंढे	शेळ्या/ बोकाड	डुकरे	इतर	एकूण
१	(२)	(३)	(४)	(५)	(६)	(७)	(८)	(९)	(१०)
1	धारणी	1	-	-	-	-	-	-	0
2	चिखलदरा	1	-	-	-	241	-	-	241
3	अंजनगांव सु	2	2218	-	-	1942	-	-	4160
	वलगाव	4	653	-	-	4111	-	-	4764
3	चांदूरवाजार	2	1130	-	-	714	-	-	1844
6	नोशी	2	871	-	17	1797	-	-	2685
7	वरुड	4	1432	-	-	1789	-	-	3221
	तिवसा	-	207	-	-	-	-	-	207
9	अमरावती	4	713	-	96	2014	-	-	2823
10	भातकुली	-	294	-	-	-	-	-	294
11	दरगापूर	2	605	-	-	1058	-	-	1663
12	नांदगाव ख.	-	184	-	-	-	-	-	184
13	चांदूर रेल्वे	2	752	0	-	1309	-	-	2061
14	धानगाव रे	2	23	-	-	584	-	-	607
	जिल्हा एकूण	26	9082	0	113	15559	0	0	24754

आमरावती जिल्हा पशुसंरक्षण उपसंचालक, अमरावती व सन नगरपंचायत.

तक्ता क्रमांक - 6.16

वनक्षेत्र

जिल्हा - अमरावती

संदर्भ वर्ष 2008-09 (अस्थापित)

(क्षेत्र चौ. कि. मी.)

अ.क्र. (1)	विभाग (2)	राखीव (3)	संरक्षित (4)	अवर्गीकृत (5)	एकूण (6)
1	महसूल विभाग	0	0	0	0
2	वन विभाग	3492	10	0	3502
जिरहा एकूण		3492	10	0	3502

आधार :- मुख्य वन संरक्षक, महाराष्ट्र राज्य, नागपूर

(१०)

तक्ता क्रमांक - 6.17

मुख्य व गौण वन उत्पादने

जिल्हा - अमरावती

संदर्भ वर्ष - 2008-09

अ. क्र.	वन उत्पादने	एकूण उत्पादन	विक्री केलले एकूण उत्पादन	एकूण विक्रीचे मूल्य (जागील मिल्की उत्पादन धरून) (हजार रुपयांत)
(1)	(2)	(3)	(4)	(5)
1	इमारती लाकूड ( हजार घमी )	4.972	3.49	69088
2	जळाऊ लाकूड ( हजार घमी )	2.141	1.321	396
3	चंदन लाकूड ( हजार घमी )	0	0	0
4	गौण वन उत्पादने			
	अ) बांबू I) लांब बांबू (संख्या)	0	0	0
	II) लांब बांबू (नो टना)	566.48	566.48	137
	III) आखूड बांबू (बंडल्स)	5389	5389	521
	ब) गवत इत्यादी (मेटन)	40.000	40.000	82
	क) त्रिडो पाने ( स्ट. बंग )	12907.000	12907	9828
	ड) डिक ( क्विंटल )	105	105	108
5	इतर			
	1) आपटा पाने	0	0	0
	2) मोहाची फुले ( क्विंटल )	0	0	0
	3) काजू / फळे	0	0	0
	4) हिरडा / बहडा ( क्विंटल )	0	0	0
	5) खाणी व खनिजे	0	0	0
	6) रोसा ( क्विंटल )	0	0	0
	7) लाख ( क्विंटल )	0.00	0.00	0
	8) इतर ( परमिट फी, महसूल, पास फी, इतर जमा, सायवानी, बेलपाने, कडीपत्ता, जायफल, घायपात, काटे, गलतरा व इतर )	-	-	251
6	एकूण गौण उत्पादने (4+5)	-	-	10927
	जिल्हा एकूण (1+2+3+6)	-	-	80411

आधार - मुख्य वनसंरक्षक (प्रादेशिक), अमरावती.

नक्सा क्रमांक - 6.18

भुजल मत्स्यव्यवसाय

जिल्हा - अमरावती

संदर्भ वर्ष - 2008-09

अ. क्र.	तालुका	नदीची लांबी (किमी)	मत्स्य व्यवसायासाठी अनुकूल क्षेत्र (तळी, सरोवर व जलाशये)		मत्स्य व्यवसाया-खाली आणलेले एकूण क्षेत्र (हेक्टर)	भुजल मत्स्य उत्पादन (मे.टन.)	पकडलेल्या मारणी उत्पादकाय मिळालेली किंमत (लाख रुपयात)	मत्स्य व्यवसाय क्षेत्रासाठी वापरलेले मत्स्यध्वज (लाखांत)	मत्स्य व्यवसाय सहकारी संस्था	
			संख्या	एकूण क्षेत्र (हेक्टर)					संख्या	संस्थासदस्यी मख्या
(1)	(2)	(3)	(4)	(5)	(6)	(7)	(8)	(9)	(10)	(11)
1	धारणी	100.00	121	1309	975	450	90.00	14.00	13	327
2	चिखलदरा	29.00	117	650	501	235	47.00	10.00	2	44
3	अजनगाव मु	85.00	10	211	200	95	19.00	3.50	2	150
4	अचलपूर	89.00	30	462	450	180	36.00	4.00	5	350
5	चांदूरबाजार	42.00	15	202	162	95	19.00	2.00	5	
6	मोरी	95.00	20	6061	5600	505	101.00	28.00	5	193
7	वरुड	82.00	23	384	302	289	57.80	10.00	14	539
8	नितरा	103.00	19	220	145	80	16.00	1.79	7	277
9	अमरावती	127.00	30	460	321	305	61.00	3.00	11	553
10	भातकली	25.00	13	44	10	9	1.80	0.50	2	75
11	दर्यापूर	63.00	20	44	22	20	4.00	1.00	2	38
12	नांगोव ख.	35.00	22	190	95	200	40.00	2.00	7	240
13	चांदूर रेल्वे	50.00	13	390	295	360	72.00	3.00	5	180
14	भायगाव दे	38.00	3	11	8	3	0.60	0.20	0	0
जिल्हा एकूण		963.00	456	10638	9086	2826	565.20	82.99	80	3142

आधार :- सहाय्यक आयुक्त मत्स्यव्यवसाय, अमरावती

तक्ता क्रमांक - 6.19

दुध विकास सहकारी संस्था

जिल्हा अमरावती

संदर्भ वर्ष - 2008-09

अ. क्र.	तालुका	दुध विकास सहकारी संस्थांची संख्या	त्याची एकूण सभासद संख्या	पर्यभरता संयोजित केलेले दूध		शांत गृहांची संख्या	शांत गृहांची क्षमता (000 लिटर)
				एकूण (000 लिटर)	प्रतिदिन (सरासरी 000 लिटर)		
(1)	(2)	(3)	(4)	(5)	(6)	(7)	(8)
1	धारणी	12	494	29.00	0.079	0	0
2	पिंखलसरा	32	1208	41.00	0.112	1	5
3	अंजनागांव सु	19	676	34.00	0.043	0	0
4	जयलपूर	43	1054	151.00	0.414	1	5
5	चांदूरवाजार	65	3304	330.00	0.904	0	0
6	मोरी	32	862	101.00	0.277	1	5
7	वरुड	30	892	104.00	0.285	0	0
8	तिवसा	29	748	341.00	0.934	0	0
9	अमरावती	56	2590	858.00	2.351	1	50
10	भातकुली	33	1190	315.00	0.863	0	0
11	दर्यापूर	21	755	106.00	0.290	0	0
12	नांदगाव खं.	40	1118	1065.00	2.918	0	0
13	चांदूर रेल्वे	32	1010	219.00	0.600	1	5
14	अमणगाव रे	22	825	147.00	0.320	0	0
जिल्हा एकूण		466	16726	3811.00	10.441	5	70

आधार -- जिल्हा दुग्धशाला विकास अधिकारी, अमरावती.



तथता क्रमांक - 7.1

विविध प्रकारच्या सहकारी संस्था

जिल्हा - अमरावती

संदर्भ : 31 मार्च 2008

अ.क्र.	सहकारी मध्येचा प्रकार	संस्था	
1	कृषि पतसंस्था (एकूण)	686	
	1.1 जिल्हा मध्यवर्ती सहकारी बँका	1	
	1.2 प्राथमिक ग्रामी सहकारी संस्था	646	
	1.3 ग्रोनकारी सेवा संस्था		
	1.4 लॉम्पस सहकारी संस्था (आंदवासा सहकारी संस्था)	33	
	1.5 धान्य बँका		
	1.6 इतर	6	
2	विंगर - कृषी पतसंस्था (एकूण)	721	
	2.1 नांगरी बँका	12	
	2.2 नांगरी पतसंस्था	144	
	2.3 कामचारी पतसंस्था	249	
	2.4 इतर विंगर-कृषी पतसंस्था	316	
3	पणन संस्था (एकूण)	21	
	3.1 जिल्हा पणन संस्था	3.11 सर्वसाधारण उद्देशीय	0
		3.12 विशेष उद्देशीय	0
	3.2 प्राथमिक पणन संस्था	3.21 सर्वसामान्य तातुका खरेदी विक्री संघ	13
		3.22 विशेष पणन संस्था	6
	3.3 इतर पणन संस्था		2
4	एकूण उत्पादक सहकारी संस्था	995	
	4.1 साखर कारखाने	0	
	4.2 इतर शक्ती प्रक्रिया संस्था	26	
	4.3 विणकर संस्था	19	
	4.4 विणकर संस्था (हातमाग)	4	
	4.5 औद्योगिक उत्पादकी संस्था	2	
	4.6 इतर औद्योगिक संस्था	15	
	4.7 दुग्ध व्यवस्थापन संस्था	467	
	4.8 तांदूळसंस्कारण संस्था	82	
	4.9 सहकारी मूल गिरगटा	4	
	4.10 उपसा जलासंचन संस्था	43	
	4.11 इतर उत्पादक संस्था	344	
5	प्राथमिक सेवा सहकारी संस्था	814	
	5.1 ग्राहक भांडारे	116	
	5.2 ग्रहनिर्माण संस्था	571	
	5.3 ग्रामगार वनाउत्पन्न संस्था	73	
	5.4 इतर सहकारी संस्था	54	
एकूण संस्था (1 ते 5)		3237	

जाचार :- जिल्हा उपनिबंधक, सहकारी संस्था, अमरावती

तक्ता क्रमांक - 7.2  
सहकारी संस्थांची वित्तीय स्थिती

जिल्हा - अमरावती

संक्षेप - 31 मार्च 2009

अ. क्र.	विवरण	परिमाण	संख्या
(1)	(2)	(3)	(4)
1	सहकारी संस्थांची संख्या	संख्या	3237
2	एकूण सभासद संख्या	हजार	743604
3	भरण झालेले भागभांडवल		
	3.1 शासकीय भाग भांडवल	रुपये	1078905
	3.2 स्वनिधी	रुपये	910895
	3.3 एकूण	रुपये	1989800
4	ठेवी	रुपये	6152403
5	खेळते भांडवल	रुपये	12590090
6	31 मार्च रोजी येणे कर्ज	रुपये	2927826
7	वर्षभरात केलेले कर्जवाटप	रुपये	1890509
8	खरेदीची किंमत	रुपये	203208
9	विक्रीची किंमत	रुपये	160215
10	नफा/तोटा		
	10.1 नफ्यातील संख्या	संख्या	978
	10.2 नफ्याची रक्कम	रुपये	384104
	10.3 तोट्यातील संख्या	संख्या	2258
	10.4 तोट्याची रक्कम	रुपये	510926
	10.5 ना-नफा, ना-तोटा झालेल्या संस्था	संख्या	1

साधार :- जिल्हा उपनिबंधक, सहकारी संस्था, अमरावती.

तक्ना क्रमांक - 7.3

सहकारी संस्थांची लेखापरीक्षण व्हाणप्रमाणे संख्या

जिल्हा - अमरावती

सद्वर्ष : 31 मार्च 2009

अ. क्र.	तालुका	लेखापरीक्षण व्हाणप्रमाणे सहकारी संस्था				वर्गीकरण न केलेल्या	लेखापरीक्षण न झालेल्या	एकूण सहकारी संस्था
		अ	ब	क	ड			
(1)	(2)	(3)	(4)	(5)	(6)	(7)	(8)	(9)
1	धारणी	0	5	12	14	6	52	89
2	चिखलदरा	0	2	9	17	12	33	73
3	अंजनांब सु	5	11	13	58	4	103	194
4	अचलपूर	4	17	25	46	1	119	212
5	चांदूरबाजार	6	21	27	56	1	125	236
6	मोरी	3	9	21	50	1	97	181
7	वरुड	9	36	30	66	3	115	259
8	तिवसा	0	14	17	32	0	112	175
9	अमरावती	21	129	199	88	8	559	1004
10	भातकुली	2	6	13	44	3	46	114
11	दर्यापूर	3	11	11	86	3	96	210
12	नांदगाव खं.	2	7	16	50	6	74	155
13	पांघूर रेल्ये	2	9	21	39	3	64	138
14	धामणाव रं	3	12	32	47	1	102	197
जिल्हा एकूण		60	289	446	693	52	1697	3237

आधार :- जिल्हा उपनिबंधक, सहकारी संस्था, अमरावती

तक्ता क्रमांक - 7.4

राज्य/जिल्हा कार्यक्षेत्र असलेल्या सहकारी बँकांचे कार्ये

जिल्हा - अमरावती

संदर्भ : 31 मार्च 2009 (रु. हजारात)

अ. क्र.	बात	बँक शाखा			
		महाराष्ट्र राज्य सहकारी बँक, मुंबई	जिल्हा मध्यवर्ती सहकारी बँक लि.	जिल्हा औद्योगिक सहकारी बँक.	राज्य कृषी व प्रामाण विकास बँक
1	2	3	4	5	6
1	बँक शाखा (संख्या)		99		13
2	सभासद	2.1 संस्था सभासद	1742		61
		2.2 त्रैमासिक सभासद	1382		28468
3	भागा भांडवल		2696.73		165.68
4	राखीव व इतर निर्धा		769.08		85.62
5	ठेपी		54443.77		120.54
6	खेळते भांडवल		84918.5		0
7	अल्प मुदतीची कर्जे वाटप	7.1 रोख पत	8199.24		0
		7.2 वटविलेली जिले	0		0
		7.3 एकूण (7.1+7.2)	8199.24		0
		7.4 पेकी कृषि कर्जे	8199.24		0
8	मध्यम मुदतीची कर्जे वाटप		4.36		0
9	दीर्घ मुदतीची कर्जे		0		0
10	योगे कर्जे	10.1 अल्प मुदतीची कर्जे	22140.42		0
		10.2 मध्यम मुदतीची कर्जे	8960.43		0
		10.3 दीर्घ मुदतीची कर्जे	478.43		2756.9
11	शकलेले कर्जे	11.1 अल्प मुदतीची कर्जे	18348.58		0
		11.2 मध्यम मुदतीची कर्जे	6621.8		0
		11.3 दीर्घ मुदतीची कर्जे	400.69		71.94

आधार :- जिल्हा उपनिबंधक, सहकारी संस्था, अमरावती.

तक्ता क्रमांक - 7.5  
सहकारी संस्थांचे कार्य

जिल्हा - अमरावती

संदर्भ : 31.3.2008  
(रुपये - हजारत)

अ. क्र.	तालुका	संस्थांची संख्या	समासद संख्या					भाग पाडवत (रुपये)	स्तंभ-9 पैकी शासकीय भागभांडव (रुपये)	राखीव आणि दत्त निधी (रुपये)	संस्थेने घेतलेली एकूण कर्जे (रुपये)
			अल्पकालीन खातेदार	अल्प कालीन खातेदार	मोठे खातेदार	इतर साधारण	एकूण				
(1)	(2)	(3)	(4)	(5)	(6)	(7)	(8)	(9)	(10)	(11)	(12)
संस्था प्रकार - पारंपारिक कृषि सहकारी संस्था											
1	धारणी	2	627	691	1493	760	3571	1876	126	176	19981
2	त्रिखलदरा	-	-	-	-	-	-	-	-	-	-
3	अंजनगांव स	69	3813	7485	9865	3386	24549	17845	11	1969	153281
4	अचलपूर	50	5290	13800	7586	4830	31506	21320	25	2402	140917
5	चांदूरबाजार	56	12090	10061	11037	3703	36911	24595	0	5613	167104
6	मोशी	73	5889	10770	9418	1985	28062	25567	221	5308	266015
7	वरुड	63	9170	11503	12750	1426	34849	30929	97	6093	262314
8	तिवसा	38	5374	7940	6536	789	20639	15389	25	973	222060
9	अमरावती	47	6151	11065	13527	4510	35253	18700	43	1480	103991
10	भातकूलो	41	5175	5406	10600	1128	22309	23588	101	565	79429
11	दर्यापूर	79	8210	7125	11300	6966	33601	23099	33	5760	142648
12	नांदगांव खं.	43	4857	8949	11909	172	25887	17935	22	1172	138797
13	चांदूर रेल्वे	38	3729	4100	9981	478	18288	18993	144	829	191759
14	धामणगाव रे	47	2435	4345	15889	434	25903	18450	246	2315	215140
	एकूण	646	72810	103260	134691	30567	341328	258286	1094	34660	2083436
संस्था प्रकार - शेतकरी सेवा संस्था											
1											
	एकूण	0									
संस्था प्रकार - शेतकरी सहकारी संस्था											
1	धारणी	17	2158	2702	4450	11665	20775	6329	285	317	119726
2	त्रिखलदरा	16	1369	1269	2491	1709	6838	2476	260	201	49336
	एकूण	33	3527	3971	6941	13374	27613	8805	545	518	169062

तक्ता क्रमांक - 7.5  
सहकारी संस्थांचे कायदे

जिल्हा - अमरावती

संदर्भ - 31.3.2000  
(रुपय - हजारत)

अ. क्र.	तालुका	खेळते भांडवल (रुपये)	एकूण दिलेला कर्ज		योग कर्ज		एकूण कर्जाचे धक्याको		3 वर्षांपेक्षा कमी वर्षे संपादन केलेल्या धक्याको		3 वर्षांपेक्षा अधिक वर्षे संपादन केलेल्या धक्याको	
			कर्जदर संपादन संख्या	कर्जाची रक्कम (रुपये)	धक्याको दार संख्या	रक्कम (रुपये)	धक्याको दार संख्या	रक्कम (रुपये)	धक्याको दार संख्या	रक्कम (रुपये)	धक्याको दार संख्या	रक्कम (रुपये)
(1)	(2)	(3)	(4)	(5)	(6)	(7)	(8)	(9)	(10)	(11)	(12)	(13)
संस्था प्रकार - पारंपारिक कृषि सहकारी संस्था												
1	धारणी	26331	547	1845	783	11823	394	1823	394	1823	0	0
2	चिखलदरा											
3	अंजनगांव सु	138586	1867	18939	5160	46766	4127	26766	4127	26766	0	0
4	अचलपूर	163834	1823	24056	2357	84872	1557	34874	1557	34874	0	0
5	चांदूरवाजार	156913	1136	23204	5430	120659	769	24669	769	24669	0	0
6	मोशी	224731	3411	19596	6431	115182	3020	15182	3020	15182	0	0
7	वरुड	224685	1276	34842	6425	104962	5149	104952	5149	104952	0	0
8	तिवसा	182888	875	13715	6065	142981	3444	42984	3444	42984	0	0
9	अमरावती	89725	1937	13386	3418	160903	661	16703	661	16703	0	0
10	भातकली	84166	1314	15050	4467	120859	1275	20842	1275	20842	0	0
11	दधीपूर	168464	1510	36696	6615	115239	2045	15249	2045	15249	0	0
12	नांदगाव ख.	155945	1517	27668	5855	134362	1948	34362	1948	34362	0	0
13	चांदूर रत्न	163035	3589	6539	12875	112537	425	2537	425	2537	0	0
14	धामगाव रे	192529	1956	51112	14360	119633	754	19628	754	19628	0	0
	एकूण	1971832	22758	286648	80241	1390783	25568	360571	25568	360571	0	0
संस्था प्रकार - शेतकरी संस्था												
1												
	एकूण											
संस्था प्रकार												
1	धारणी	144802	3424	11961	5572	125983	3715	28983	3715	28983	0	0
2	चिखलदरा	61453	481	3324	1997	43539	1516	5594	1516	5594	0	0
	एकूण	206255	3905	15285	7569	169522	5231	34577	5231	34577	0	0

अधार :- जिल्हा उपनिबंधक, सहकारी संस्था अमरावती.

तक्ता कमाक - 7.6

नगर-कृषी सहकारी पत संस्थाचे कार्य

जिल्हा - अमरावती

सदधे : 31.3.2009

( रुपये - हजारत )

अ. क्र.	वाढ	संस्था प्रकार					
		प्राथमिक सहकारी बँक:		इतर नगर-कृषी पतसंस्था			
		नगरी बँका	कर्मचारी पतपेढी आणणे इतर	नगरी बँका	कर्मचारी पतपेढी	इतर (नगरी पतपेढी)	
(1)	(2)	(3)	(4)	(5)	(6)	(7)	
1	संस्था संख्या	11	1	0	249	144	
2	सभासद संख्या	86973	9204	0	45180	85618	
3	भाग भांडवल (रुपये)	161737	106715	0	271416	221504	
4	राखीव व इतर निधी (रुपये)	678958	90477	0	83951	74336	
5	डेवी (रुपये)	3554275	929154	0	298190	701480	
6	खेळने भांडवल (रुपये)	4852399	1450352	0	972830	1298195	
7	कर्ज (रुपये)	7.1 दिलेला कर्ज	919370	464262	0	249924	235459
		7.2 वसूल कर्ज	1893122	390041	0	233665	238180
		7.3 योग्य कर्ज	2073257	805132	0	449195	444897
		7.4 शकित कर्ज	611915	20099	0	11176	124635

आधार :- जिल्हा उपनिबंधक, सहकारी संस्था, अमरावती

टिप :- 1 बक हा कर्मचारी पतपेढीमध्ये असल्याने तो रकाना क्र. 4 मध्ये दर्शविला आहे.

नक्ता क्रमांक - 7:7

जिल्हा आणि प्राथमिक पणन संस्थांचे कार्ये.

जिल्हा - अमरावती

संदर्भ: 31.3.2009

(रुपये-हजाराने)

अ. क्र.	जिल्हा आणि प्राथमिक पणन संस्था	संस्था संख्या	सभासद संख्या	खळते भांडवल (रुपये)	खरेदीची किंमत (रुपये)			विक्रीची किंमत (रुपये)		
					कृषी उत्पादन	शेतीच्या गरजेच्या वस्तू	उपभोगाच्या वस्तू	मालक म्हणून	अडत्या म्हणून	एकूण
(1)	(2)	(3)	(4)	(5)	(6)	(7)	(8)	(9)	(10)	(11)
	जिल्हा पणन									0
1	धारणी	1	1049	2370	0	7925	7021	11670		11670
2	चिखलदरा									0
3	अंजनगांव सु	1	4643	8103		11713	3915	15412		15412
4	अचलपूर	1	2471	1925	0	139	0	159	0	159
5	चांदूरबाजार	1	6323	4352	0	0	0	0	0	0
6	मोर्शी	2	5422	8229		0	0	0	0	0
7	वरुड	4	3879	5729	11486	225	12517	557	0	557
8	तिवसा	3	3260	532	0	0	0	0	149	149
9	अमरावती	3	3760	4329	616	1997	933	3788	5256	9044
10	भातकुली	1	1879	1001	0	0	0	0		0
11	दर्यापूर	1	7125	13275	12598	1075	325	18725	0	18725
12	नांदगाव खं.	1	1021	3158	0	321	0	978	0	978
13	चांदूर रेल्वे	1	1087	1025	105	0	0	25	0	25
14	धामणगाव रे	1	2830	519	695	479	2148	976	0	976
	जिल्हा एकूण	21	44749	54547	25500	23874	26859	52290	5405	57695



तबता क्रमांक - 7.7  
जिल्हा आणि प्राथमिक पणन संस्थांचे कार्ये.

जिल्हा - अमरावती

संदर्भ: 31.3.2009  
(रुपये-हजारात)

अ. क्र.	जिल्हा आणि प्राथमिक पणन संस्था	कृषी उत्पादनाची विक्री (अडते व मालक म्हणून) (रुपये)							
		भात व तांदूळ	राहू	इतर अन्नधान्ये	कापूस	गळिताची धान्ये	डाळी	इतर	एकूण
(1)	(2)	(12)	(13)	(14)	(15)	(16)	(17)	(18)	(19)
	जिल्हा पणन								
	धारणी								0
2	चिखलदरा								0
3	अजनागांव सु								0
4	अचलपूर								0
5	चांदूरबाजार								0
6	मोशी								0
7	वरुड		721		270				991
8	तिवसा								0
9	अमरावती			5256					5256
10	भातकुली								0
11	दर्यापूर								0
12	नांदगांव खं.				378				378
13	चांदूर रेल्वे				497				497
14	धामणगाव रे				347				347
	जिल्हा एकूण	0	721	5256	1492	0	0	0	7469

तक्ता क्रमांक - 7.7  
जिल्हा आणि प्राथमिक पणन संस्थांचे कार्य.

जिल्हा - अमरावती

संदर्भ: 31.3.2009  
(रुपये-हजाराने)

अ. क्र.	जिल्हा आणि प्राथमिक पणन संस्था	संदीक्षा आवश्यक वस्तूंची विक्री (अडले व मालक म्हणून) (रुपये)					उपरोक्त वस्तूंची एकूण विक्री (रुपये)
		खते	विद्याने	कृषी औजार	इतर	एकूण	
(1)	(2)	(20)	(21)	(22)	(23)	(24)	(25)
	जिल्हा पणन						
1	धारणी	3982	6164	0	24	10170	7125
2	चिखलदरा	0	0	0	0	0	0
3	अंजनगांव सु	10597	890	379	1137	13003	2409
4	अचलपूर	0	0	0	0	0	0
5	चांदूरबाजार	1704	14012	0	0	15716	0
6	मोर्सा	11670	2105	0	3417	17192	312
7	वरुड	11254	2105	285	219	13925	11428
8	तिवसा	0	149	0	0	149	0
9	अमरावती	1353	687	818	0	2858	9313
10	भातकुली	0	0	0	0	0	0
11	दयोगूर	785	120	0	12475	13380	749
12	नांदगाव खं.	0	525	0	25	550	0
13	चांदूर रेल्वे	0	0	25	0	25	0
14	धामगाव सं	0	202		803	1005	2758
	जिल्हा एकूण	41345	26959	1507	18160	87971	34694

तक्ता क्रमांक - 7.8

नियंत्रित बाजारपेठातील कृषि भागाची वार्षिक आवक.

जिल्हा: अमरावती

सं.सं: 51/5/2009

(रुपये हजारत)

अ. क्र.	तालुका	कृषी उत्पन्न बाजार समित्यांची संख्या	उपबाजार पेठांची संख्या	तांदूळ		राह		बाजरी	
				आवक (टन)	मूल्य (रुपये)	आवक (टन)	मूल्य (रुपये)	आवक (टन)	मूल्य (रुपये)
(1)	(2)	(3)	(4)	(5)	(6)	(7)	(8)	(9)	(10)
1	धारणी	1	2	-	-	213	1966	-	-
2	चिखलदरा		-	-	-	-	-	-	-
3	अजनगाव सु	1	2	149	856	802	8790	1	8
4	अचलपूर	1	2	13	161	1540	16740	1	8
5	चांदूरबाजार	1	2	-	-	192	2145	-	-
6	माशा	1	1	-	-	554	5590	1	8
7	वरुड	1	2	-	-	3	30	-	-
8	निवसा	1	1	-	-	-	-	-	-
9	अमरावती	1	4			1960	22756	4	38
10	भातकुली		-	-	-	-	-	-	-
11	दर्यापूर	1	-	-	-	40	418		
12	नांदगाव खं.	1	1						
13	चांदूर रेल्वे	1	-	-	-	28	286	-	-
14	धामगाव रे	1	3			1960	22756	4	38
जिल्हा एकूण		12	20	162	997	7292	81477	11	100

तक्ता क्रमांक - 7.8

नियंत्रित बाजारपेठातील कृषि मालाची वार्षिक आवक.

जिल्हा: अमरावती

संदर्भ: 31/3/2009

(रुपये हजारात)

अ. क्र.	तालुका	ज्वारी		तूर		मूग		उडीद	
		आवक (टन)	मूल्य (रुपये)	आवक (टन)	मूल्य (रुपये)	आवक (टन)	मूल्य (रुपये)	आवक (टन)	मूल्य (रुपये)
क. क्र.	(2)	(11)	(12)	(13)	(14)	(15)	(16)	(17)	(18)
1	धारणी	106	802	840	19295	3	62	1	20
2	चिखलदरा	-	-	-	-	-	-	-	-
3	अंजनगाव सु	233	1582	346	9377	11	278	4	63
4	अचलपूर	248	1753	1154	32185	2	49	12	295
5	त्रांदूरबाजार	27	201	403	11284	3	67	8	188
6	माशी	36	251	599	15502	2	44	4	63
7	वरुड	2	13	4	102	-	-	-	-
8	तिळसा	-	-	-	-	-	-	-	-
9	समरावती	211	1623	5282	155713	191	5004	48	971
10	भातकुली	-	-	-	-	-	-	-	-
11	दरभोण	115	810	502	14106	255	6689	3	57
12	नांदगांव खं.	-	-	-	-	-	-	-	-
13	त्रांदूर रेल्वे	5	39	198	5516	16	403	3	55
14	आमनगाव रे	211	1623	5282	155743	191	5004	48	971
	जिल्हा एकूण	1194	8497	14610	418823	674	17600	131	2683

तक्ता क्रमांक - 7.8

नियंत्रित बाजारपेठातील कृषि मालाची वार्षिक आवक.

जिल्हा: अमरावती

संदर्भ: 31/3/2009

(रुपये हजारित)

अ. क्र.	तालुका	हनुवरा		मोयावाँन		तिळ		भुईमूग	
		आवक (टन)	मूल्य (रुपये)	आवक (टन)	मूल्य (रुपये)	आवक (टन)	मूल्य (रुपये)	आवक (टन)	मूल्य (रुपये)
(1)	(2)	(19)	(20)	(21)	(22)	(23)	(24)	(25)	(26)
1	धरणौ	76	1512	288	5337	1	37	-	-
2	चिखलदरा	-	-	-	-	-	-	-	-
3	अंजनगाँव सु	221	4464	538	10738	1	53	-	-
4	अचलपूर	472	9180	2006	43109	1	55	-	-
5	चांदूरबाजार	241	5172	663	14009	-	-	-	-
6	मोजी	251	5326	431	8323	-	-	1	19
7	वरुड	11	222	7	143	-	-	-	-
8	तिळमा	-	-	-	-	-	-	-	-
9	अमरावती	3600	78300	6928	152693	-	-	-	-
10	भातकुली	-	-	-	-	-	-	-	-
11	दर्यापूर	1273	28082	123	2590	1	44	-	-
12	नांदगाँव खं.	-	-	-	-	-	-	-	-
13	चांदूर रेल्वे	29	577	344	7410	-	-	-	-
14	धामणगाँव रे	3600	78300	6928	152693	-	-	-	-
जिल्हा एकूण		9774	211135	18256		4	189	1	19

भाधार - जिल्ह्यातील सर्व 12 कृषी उत्पन्न बाजार समित्या:

तक्ता क्रमांक - 7.9

परवानाधारक गावकारांची संख्या आणि त्यांना दिलेली कर्जे

जिल्हा - अमरावती

संदर्भ : 31.3.2009

(रुपये इत्थानत)

अ. क्र.	तालुका	परवानाधारक गावकारांची संख्या	व्यापा यांना दिलेली कर्जे (रुपये)	गावकारांना इतरांना दिलेली कर्जे (रुपये)	एकूण (4+5) (रुपये)
(1)	(2)	(3)	(4)	(5)	
1	धारणी	9	-	5799	5799
2	बेचखलदग	-	-	-	0
3	अजनागाव मु	7	-	4462	4462.00
4	साचलपूर	69	101550	-	101550.00
5	नांदुरवाडी	19	-	25500	25500.00
6	गोरेगा	17	-	8532	8532.00
7	बर्फड	18	-	8632	8632.00
8	शिपसा	8	1030	-	1030.00
9	जमरपती	120	-	98900	98900.00
10	मातकुली	5	-	1928	1928.00
11	वर्यापूर	3	-	6281	6281.00
12	नांदगाव खं.	2	-	339	339.00
13	चांदर रेल्वे	9	-	338	338.00
14	धामणगाव रे	10	-	1531	1531.00
जिल्हा एकूण		296	102580	162182	264762.00

आधार :- जिल्हा उपनिबंधक, सहकारी संस्था, अमरावती.

तक्ता क्रमांक - 8.1

विद्युतीकरण झालेल्या शहरांची व गावांची संख्या आणि त्यांची लोकसंख्या

जिल्हा - अमरावती

संदर्भ : 31 मार्च 2009

अ. क्र.	ग्रंथपणा	जिल्ह्यातील एकूण		विद्युतीकरण झालेले गावे		विद्युतीकरण झालेले शहरे		एकूण विद्युतीकरण झालेले गावे व शहरे	
		गावे	शहरे	संख्या	लोकसंख्या लाखात	संख्या	लोकसंख्या लाखात	संख्या	लोकसंख्या लाखात
(1)	(2)	(3)	(4)	(5)	(6)	(7)	(8)	(9)	(10)
1	महाराष्ट्र राज्य विद्युत मंडळ	2002	11	2002	17.07	11	8.99	2013	26.06
2	खाजगी विद्युत								
जिल्हा- एकूण		2002	11	2002	17.07	11	8.99	2013	26.06

आधार- अधीक्षक अभियंता, महाराष्ट्र राज्य विद्युत मंडळ, अमरावती

टिप - जिल्ह्यातील गावे/ शहरे आणि लोकसंख्या 2001 च्या जनगणनेनुसार देण्यात आलेली आहे.

तक्ता क्रमांक - 8.2

विजेचा वापर

जिल्हा - अमरावती

संदर्भ : 2008- 2009

अ. क्र.	विजेच्या वापराचा प्रकार	वीज निर्मितीच्या प्रकारानिहाय विजेचा वापर (1000 किलो वॉट तास)			
		थर्मल	हायड्रो	इतर	एकूण
(1)	(2)	(3)	(4)	(5)	(6)
1	घरागुप्ती	254270			254270
2	व्यापारी कामासाठी लघुसक्तीसाठी	44370			44370
3	औद्योगिक	47460			47460
4	सार्वजनिक दिवावती	19550			19550
5	पृथ्वी	338920			338920
6	इतर	21470			21470
7	एकूण	726040			726040
8	व्यवस्थेसाठी संख्या (लाखात)	4.92			4.92

टिप- आंशिक जल व इतर विद्युत निर्मिती, तार वाहिन्यांचे संकमण एकमेकात जोडले असल्याने त्यानुसार विजेचा वापराचा आकडेवारी देता येत नाही.

आधार- अधीक्षक अभियंता, महाराष्ट्र राज्य विद्युत मंडळ, अमरावती.

तक्ता क्रमांक - 8.3

प्रकार व पृष्ठभागा अनुसार रकम्याचा तांबी

जिल्हा:-अभयवती

(तांबी :- वि.मौ.म.म.)

संदर्भ - 31 मार्च 2009

म.क.	वर्ग	रकम्याचा प्रकार							
		राष्ट्रीय महामार्ग	प्रमुख राज्य महामार्ग	राज्य महामार्ग	प्रमुख जिल्हा रस्ते	इतर जिल्हा रस्ते	ग्रामीण रस्ते	इतर	एकूण रकम्याचा तांबी
(1)	(2)	(3)	(4)	(5)	(6)	(7)	(8)	(9)	(10)
1	सिमेंट काँक्रीट								
	अ) सा.बा.वि.	-	-	-	-	-	-	-	-
	ब) जिल्हा परिषद	-	-	-	-	-	-	-	-
	क) न.पा./म.न.पा.	-	-	-	-	-	237.87	237.87	
2	डांबरी								
	अ) सा.बा.वि.	56.70	294.20	1121.80	685.80	48.25	2.60	-	2209.35
	ब) जिल्हा परिषद				585.70	684.35	695.40	-	1965.45
	क) न.पा./म.न.पा.							686.93	686.93
3	खडीचे								
	अ) सा.बा.वि.	-	-	32.50	8.00	13.00	0.00	-	53.50
	ब) जिल्हा परिषद				101.50	416.65	1284.50	0	1802.65
	क) न.पा./म.न.पा.							488.93	488.93
4	इतर माल वापरून केलेले								
	अ) सा.बा.वि.	-	-	0.00	10.00	0.00	0.00	0	10.00
	ब) जिल्हा परिषद	-	-	-	23.50	39.50	253.00	0	316
	क) न.पा./म.न.पा.	-	-	-	-	-	-	475.71	475.71
5	एकूण तांबी								
	अ) सा.बा.वि.	56.70	294.20	1154.30	703.80	61.25	2.60	0.00	2272.85
	ब) जिल्हा परिषद	0.00	0.00	0.00	710.70	1140.50	2232.90	0.00	4084.1
	क) न.पा./म.न.पा.	0.00	0.00	0.00	0.00	0.00	0.00	1889.44	1889.44
	जिल्हा एकूण	56.70	294.20	1154.3	1414.50	1201.75	2235.50	1889.44	8246.39

आधार :- 1)अधीक्षक अभियंता,सार्वजनिक बांधकाम मंडळ अम.

2) मनपा/ न.प. जिल्हा अम.



तक्ता क्रमांक - ४.४

मोटर वाहनांची आणि परवानाधारकांची संख्या

जिल्हा - अमरावती

संस्थ - ३१ मार्च २००९

अ. क्र.	वाच	एकूण वाहने	इंधनाच्या प्रकारानुसार वाहने		
			डिझेल	पेट्रोल	सी.एन.जी
(१)	(२)	(३)	(४)	(५)	(६)
<b>प्रवासी वाहने</b>					
१	बसेस	७८४	७८४	०	०
२	मोटारी आणि स्टेशन वॅगन्स	११३५६	११०६६	२९०	०
३	जोप	४५३२	४०६१	४७१	०
४	टॅक्सी	१०९५	५५३	५४२	०
५	तीन चाकी वाहने (रिक्षा)				
	३-सीटर	१३२५८	०	१३२५८	०
	६-सीटर	९२४	९२४	०	०
६	दुचाकी वाहने	२४१६३१	०	२४१६३१	०
७	सुरणवाहिका	१०६	९४	१२	०
८	जालच्या बस	४१	४१	०	०
<b>एकूण प्रवासी वाहने</b>		<b>२७३७२७</b>	<b>१७५२३</b>	<b>२५६२०४</b>	<b>०</b>
<b>माल वाहतूक-वाहने</b>					
१	चार चाकी	७९०१	७९०१	०	०
२	तीन चाकी	२८९३	१६९०	१२०३	०
३	ट्रॅक्टर	६६४३	६६४३	०	०
४	जोड वाहने	४९९६	४९९६		
५	इतर	२०५	२०५	०	०
<b>एकूण माल वाहतूक-वाहने</b>		<b>२२६३८</b>	<b>२१४३५</b>	<b>१२०३</b>	<b>०</b>
<b>जिल्ह्यातील एकूण वाहने</b>		<b>२९६३६५</b>	<b>३८९५८</b>	<b>२५७४०७</b>	<b>०</b>
<b>परवानाधारकांची संख्या</b>					
१	दुचाकी वाहने				
२	हलकी वाहने	<b>२३५१</b>			
३	जोड वाहने	<b>११३३२</b>			
४	रिक्षा परवान्यांची संख्या	<b>१२३१७</b>			

आधार - प्रादेशिक परिवहन अधिकारी, अमरावती

तक्ता क्रमांक - ४.२

महाराष्ट्र राज्य मार्ग परिवहन महामंडलाचा प्रवास वहातू

जिल्हा - अमरावती

संदर्भ वर्ष-२००४-०५

अ.क्र.	व.व	आफडेवारी
(१)	(२)	(३)
१	वर्ष अखेरीस मार्गांची संख्या	३५१
२	मार्गांची एकूण लांबी (कि.मी.)	२६२२७
३	मार्गांची सरासरी लांबी (कि.मी.)	७४.९३
४	पर्दातील अस्तित्वात असलेल्या बसगाड्यांची संख्या	३९८
५	रस्त्यावर धावणा-या बस गाड्यांची दैनिक सरासरी संख्या	३८२
६	प्रवाशांची दैनिक सरासरी (संख्या हजारता)	१.४७
७	वाहतुकामुळे वर्षात मिळालेले उत्पन्न (रुपये हजारता)	८४७४.७
८	दर प्रवाशामागे मिळालेले सरासरी उत्पन्न (रुपये दर दिवशी)	१५.८१

आधार - विभागीय नियंत्रक, महाराष्ट्र राज्य मार्ग परिवहन महामंडल, अमरावती.

तक्ता क्रमांक - 8.6

पोस्ट आणि दूरध्वनी सेवा यांचा आकडेवारी

जिल्हा - अमरावती

सद्वर्ष - 31 मार्च 2009

अ. क्र.	तालुका	पोस्टांची संख्या	तार-त्रासांची संख्या	पत्र-पेट्यांची संख्या	पोस्टमनांची संख्या	पोस्टांची सुविधा असलेल्या गावांची संख्या	वैधानिक दूरध्वनी संख्या			सांख्यिक दूरध्वनी केंद्रांची संख्या (PCO)
							ग्रामीण	नागरी	एकूण	
(1)	(2)	(3)	(4)	(5)	(6)	(7)	(8)	(9)	(10)	(11)
1	धारणी	33		188	38	33	186	603	789	157
2	विखलदरा	28		92	35	28	37	150	187	27
3	अंजनगांव मु	32		137	37	31	1159	1008	2167	94
4	अचलपूर	33	1	139	34	30	2643	4995	7638	651
5	चांदूरबाजार	34		114	39	34	2489	950	3439	283
6	मोर्शी	38		130	40	38	2119	1121	3240	24
7	वरुड	35		140	38	35	1750	2390	4140	223
8	तिवसा	29		114	32	29	1258	416	1674	168
9	अमरावती	50	1	215	60	30	3261	32640	35901	1807
10	भातकुली	29		82	36	29	290		290	29
11	दर्यापूर	37		165	42	36	1562	1135	2697	144
12	नांदगाव खं.	35		99	40	35	1537	668	2205	193
13	चांदूर रेल्वे	21		75	29	21	957	701	1658	99
14	धामणगाव रे	22		62	26	21	1687	1394	3081	258
एकूण जिल्हा		456	2	1752	526	430	20935	48171	69106	4377

टीप:- जिल्हात तारमाराची संख्या दानच आहे इतर ठिकाणी फोनद्वारे सूचना दिली जाते.

- आभार:- 1) प्रवर अधीक्षक, डाकघर, अमरावती विभाग, अमरावती  
2) महसूल अधिकारी, दूरसंचार कार्यालय, अमरावती (भातकुली तहसिलीत) सामान्यतः असल्याने नागरी दूरध्वनी संख्या दिलेली नाही.)

तक्ता क्रमांक - 9.1

कारखान्यातील कामगारांची दैनिक सरासरी संख्या

जिल्हा-अमरावती

संदर्भ वर्ष : 2006

अ. क्र.	उद्योग गट	संके- तांक	कारखाने संख्या			स्तंभ 6 मधील कारखान्यातील कामगार संख्या		काम केलेल्या श्रम दिनांची एकूण संख्या (हजारत)	प्रपत्र न पाठविणारे चालू कारखाने	
			नोंदणी झालेले	बंद	प्रपत्र पाठविणारे चालू	एकूण	पैकी स्त्रिया		संख्या	कामगार संख्या
(1)	(2)	(3)	(4)	(5)	(6)	(7)	(8)	(9)	(10)	(11)
1	कृषी व पशुसंवर्धन सेवा (एफएलडीसीएम साईड) गोरपालन	14	62	21	11	339	124	41	30	643
2	मास, मटन, फळ व भाज्यापाला यांचे उत्पादन व त्यावर प्रक्रिया करणे व साठवण करणे	151	61	22	6	179	0	147	33	440
3	दुधाचे पदार्थ तयार करणे	152	3	0	1	40	0	15	2	32
4	गिरणीद्वारे पीठ, भात, वाळू इ. यान्यावर प्रक्रिया करून उत्पादन	153	5	2	1	7	0	2	2	20
5	गाव, विंग्लेटे, केक वगैरे असागदाथांचे उत्पादन	154	10	3	4	241	25	74	3	72
6	मादक पंय पदार्थांचे उत्पादन	155	9	1	4	12	0	3	4	24
7	सुती कापडाचे उत्पादन, सूत कातणे, कापड विणणे व त्यावरील प्रक्रिया	171	8	5	1	220	65	77	2	220
8	विणकाम व भरतकाम केलेल्या वस्तूंचे उत्पादन.	173	1	0	1	8	2	2	0	0
9	कापडांची उत्पादने (तयार फॅब्रिके श्रम)	181	1	1	0			0	0	0
10	चोमड्यावर प्रक्रिया करणे, लोदरच्या प्रयुक्ती वगैरे इ. उत्पादन	191	1	0	0			0	1	25

तक्ता क्रमांक - 9.1

कारखान्यातील कामगारांची दैनिक सरासरी संख्या

जिल्हा-अमरावती

संवत्सरे वर्ष : 2006

अ. क्र.	उद्योग गट	संके- तांक	कारखाने संख्या			स्तंभ ८ मधील कारखान्यातील कामगार संख्या		काम केलेल्या श्रम दिनांची एकूण संख्या (उत्पत्ती)	प्रत्येक न पाठविणारे चालू कारखाने	
			नोंदणी झालेले	बंद	प्रथम पाठविण गरे चालू	एकूण	पैकी रिजिया		संख्या	कामगार संख्या
(1)	(2)	(3)	(4)	(5)	(6)	(7)	(8)	(9)	(10)	(11)
11	लाकूड कापणे व फळ्या तयार करणे (प्लायवूड सोडून)	201	131	1	27	87	0	25	103	334
12	लाकडाच्या फळ्या, प्लायवूड व त्यापासून वस्तू बनविणे	202	1	0	1	3		1	0	0
13	कागद व कागदफासून तयार होणा-या वस्तूंचे उत्पादन	210	4	1	2	30	1	9	1	12
14	वर्तमान पत्राची छपाई व प्रकाशन	221	1	0	0			0	1	15
15	छपाई आणि त्या संबंधीचे सेवा उद्योग	222	2	1	0			0	1	3
16	रासायनिक वस्तूंचे उत्पादन उदा. फिनाइल, टरपेटाइन, इत्यादी ( रासायनिक खते सोडून)	241	13	4	2	120	0	37	7	99
17	इतर रासायनिक वस्तूंचे उत्पादन.	242	4	1	1	18	0	5	2	23
18	खर उत्पादन (टायर, ट्यूब उत्पादन)	251	5	0	3	41	3	12	2	6
19	प्लॅस्टिक उत्पादन (पाइप, मूटकेस इत्यादी)	252	3	2	0			0	1	22
20	अधातू खनिज पदार्थांचे उत्पादन	269	14	5	3	47	4	10	6	100

तक्ता क्रमांक - 9.1

कारखान्यातील कामगारांची दैनिक सरासरी संख्या

जिल्हा-अमरावती

संदर्भ वर्ष : 2006

अ. क्र.	उद्योग गट	संक- तांक	कारखाने संख्या			स्तंभ 6 मधील कारखान्यातील कामगार संख्या		काम केलेल्या श्रम दिनांची एकूण संख्या (हजारात)	प्रपत्र न पाठविणारे चालू कारखाने		
			नोंदणी झालेले	बंद	प्रपत्र पाठविणारे	एकूण	एकी स्त्रिया		संख्या	कामगार संख्या	
21	प्राथमिक स्तरावरील लाकड तयार करणे	271	2	2	0			0	0		
22	धानूच भातधान. सात चादा उत्तर धानूचानूत घालणे वनाकरण)	272	1	1	0						
23	विशेषतः मटेकचाल धानू उत्पादन (शेलिंग, शटर, दरवाजा, खिडक्या इ.)	281	4	0	2	17	0	5	2	40	
24	उत्तर फॅक्टरी ड धानू उत्पादन (शेतीची अवजार, नट-बॉल्ट, कुलुपे इत्यादी.)	289	5	2	0			0	3	52	
25	यांत्रिक सामुग्रीचे उत्पादन	291	1	1	0			0	0	0	
26	विशेष प्रकारच्या मशिनरीचे उत्पादन (कधी जंगलासाठी लागणा-या मशिनरी शेती साठी)	292	2	1	0			0	1	25	
27	विधुत वस्तूचे उत्पादन	319	1	0	0			0	1	20	
28	वस, मोटारी, ट्रेलर, सेमी ट्रेलर इ. यांच्या बांडीचे उत्पादन	342	1	0	0			0	1	12	
29	फर्निचर तयार करणे	361	1	1	0			0	0	0	
30	पाण्याची साठवणूक, शुद्धीकरण व पुरवठा	410	1	1	0			0	0	0	
31	मोटार वाहने दुरुस्ती व देखभाल	502	15	0	6	312	12	102	9	170	
32	वाहतूक व वाहतूकाला सहायक सुविधा	630	1	0	0			0	1	11	
जिल्हा एकूण			--	374	79	76	1721	237	467	219	2420

आधार - औद्योगिक सुरक्षा व आरोग्य संचालनालय, मुंबई

तक्ता क्रमांक - 9.2

रोजगार व स्वयंरोजगार मार्गदर्शन केंद्रांतील आकडेवारी

जिल्हा अमरावती

संदर्भ वर्ष : 2008

अ. क्र.	बाब	संख्या
(1)	(2)	(3)
1	जाहीर केलेल्या रिकाम्या जागांची संख्या	6032
2	रोजगार स्वरोजगार मार्गदर्शक केंद्रांचा उपयोग करणारे मालक	164
3	मागील वर्ष अखेरीस पटावरील उमेदवार	113800
4	चालू वर्षात नवीन नोंदणी केलेले उमेदवार	20177
5	नोकरी मिळालेले उमेदवार	58
6	वर्ष अखेरीस पटावरील उमेदवार	103202
7	नोकरी मिळालेले उमेदवार	
	अ) खाजगी क्षेत्र	30
	ब) सार्वजनिक क्षेत्र	28
	क) एकूण	58
8	नोकरी मिळालेले उमेदवार	
	अ) अनुसूचित जाती/ अनुसूचित जमाती	19
	ब) इतर	39
	क) एकूण	58
9	रोजगार स्वयंरोजगार योजनेअंतर्गत लाभ प्राप्त झालेले उमेदवार	
	अ) रोजगार	58
	ब) स्वयंरोजगार	2373
10	रोजगार स्वरोजगार मार्गदर्शक केंद्रांतील व्यवसाय मार्गदर्शन केंद्र	
	1) वैयक्तिक मार्गदर्शन/ व्यक्तिशः अगर गटामध्ये सल्ला दिलेले	106
	2) रोजगार स्वरोजगार मार्गदर्शक केंद्रामध्ये घेण्यात आलेल्या गटांची चर्चा	36
	3) मार्गदर्शन केलेल्या अर्जदारांना नोकरी विषयी/ प्रशिक्षणासाठी/ उमेदवारासाठी दिलेल्यांची संख्या	119

आधार - जिल्हा रोजगार व स्वयंरोजगार मार्गदर्शन केंद्र, अमरावती

तक्ता क्रमांक - 9.3

शासकीय व स्थानिक स्वराज्य संस्थातील कर्मचा-यांची संख्या

जिल्हा - अय्यगवती

संदर्भ वर्ष : 2007

अ. क्र.	वर्ग	पदांचा तपशील	शासकीय	जिल्हा परिषद	महानगर पालिका	नगर परिषद
(1)	(2)	(3)	(4)	(5)	(6)	(7)
1	वर्ग - अ	एकूण मजूर पदे	1272	123	14	10
		भरलेली पदे	927	118	11	10
		पेकी स्त्रिया	95	14	3	0
2	वर्ग - ब	एकूण मजूर पदे	1695	737	21	24
		भरलेली पदे	1275	700	18	17
		पेकी स्त्रिया	187	182	3	1
3	वर्ग - क	एकूण मजूर पदे	13176	6607	1164	1153
		भरलेली पदे	10695	6009	645	986
		पेकी स्त्रिया	1069	2367	122	244
4	वर्ग - ड	एकूण मजूर पदे	4127	1344	1557	1001
		भरलेली पदे	3561	1229	1077	990
		पेकी स्त्रिया	460	528	396	192
5	एकूण	मजूर पदे	20270	8811	2696	2188
		भरलेली पदे	16458	8056	1751	2003
		पेकी स्त्रिया	1811	3091	524	437
6	*इतर वर्ग-ड कर्मचारी	एकूण मजूर पदे	3753	1892	56	64
		भरलेली पदे	2494	1758	56	47
		पेकी स्त्रिया	813	1704	33	20
7	एकूण	मजूर पदे (5+6)	24023	10703	2752	2252
		भरलेली पदे	18952	9814	1807	2050
		पेकी स्त्रिया	2624	4795	557	457

टोप (\*)- इतर सामर्थ्य कार्यव्ययो आस्थापनवरतल, आकार्मिक खर्चातल राजगार ढल जाणार, रोजदारीवरतल, अशकालान, मानदेवी जाणि परतल जाणार रुमानिट न झालेले कर्मचारी जांचा रानावेस आहे.

आधार - अर्थ व सांख्यिकी संचालनालय, मुंबई



तक्ता क्रमांक - १.४

निरनिराल्या उद्योगातील रोजगार

जिल्हा - अमरावती

संदर्भ वर्ष : २००८-०९

अ. क्र.	उद्योग गट	राष्ट्रीय नद्याग संकेतांक	एकूण आस्थापनांची संख्या	माहिती देणा-या आस्थापनांची संख्या	कर्मचारी संख्या			
					राजकीय	निग-शासकीय	खाजगी	एकूण
(१)	(२)	(३)	(४)	(५)	(६)	(७)	(८)	(९)
१	कृषी	०	४४	४४	२०८०	७८	८२	२२४०
२	खाणकाम	१०	३३	३३	२४२	२९८	१२८१	१८२१
३	वस्तुनिर्माण	२० ते ३९	१२	१२	१२८	०	५२	१८०
४	बीज निर्मिती, गॅस, पाणी व सांडपाणी सेवा	४० ते ४९	४१	३९	३९१२	३५२८	०	७४४०
५	बांधकाम	५०	४२	४१	२८५२	१७२३	१३२	४७५७
६	धाऊक व किरकोळ व्यापार व हॉटेला व्यवसाय	६० ते ६९	७६	७७	०	३९१२	२०९०	६०१०
७	परिवहन, गोदामे आणि दळणवळण	७० ते ७५	५१	५१	२५२८	३०७२	१२४	५७२४
८	वित्त पुरवठा, विना स्थावर मालमत्ता आणि व्यापार विषयक सेवा	८० ते ८३	२१२	२०८	३२३	३१८६	१२३८	४७५२
९	सांख्यिक, सामाजिक व व्यक्तिगत सेवा	९० ते ९९	६२८	६०६	१२१५३	८०६३	१३५८६	३३८०२
जिल्हा एकूण			११४१	११११	२४२२३	२३८६०	१८६४३	६६७२६

आधार - जिल्हा रोजगार व स्वयंरोजगार मार्गदर्शन केंद्र, अमरावती

तक्ता क्रमांक - १.७

कृषी व विंगर-कृषा उद्योग

जिल्हा - अमरावती

संदर्भ वर्ष : २००९

अ. क्र.	नाव	* कृषी उद्योग			विंगर-कृषा			कृषा व विंगर-कृषा एकत्र		
		ग्रामीण	नगरी	एकूण	ग्रामीण	नगरी	एकूण	ग्रामीण	नगरी	एकूण
(१)	(२)	(३)	(४)	(५)	(६)	(७)	(८)	(९)	(१०)	(११)
1	उद्योगांची संख्या									
	1.1 स्वकार्यरत उद्योग**	3439	562	4001	31697	35179	66876	35136	35741	70877
	1.2 आस्थापना***	672	162	834	12139	16714	28853	12811	16876	29687
	1.3 एकूण	4111	724	4835	43836	51893	95729	47947	52617	100564
2	मजकरीच्या प्रकारानुसार उद्योग									
	2.1 सहकारी	25	3	28	450	410	860	475	413	888
	2.2 साखळीजनक	12	6	18	6608	1473	8081	6620	1479	8099
	2.3 खाजगी	4074	715	4789	36778	50010	86788	40852	50725	91577
3	मालविका विरीत सामाजिक मंड (एकूण सांख्यिकी उपवेवारी)									
	3.1 अनुसूचित जाती	13.74	8.98	13.03	8.89	7.9	8.35	9.3	7.91	8.58
	3.2 अनुसूचित जमाती	11.04	4.28	10.03	5.98	3.47	4.62	6.42	3.48	4.88
4	जगावगहनत कार्यालवत असलेल्या उद्योगांची एकूणशी उपवेवारी	35.61	15.06	32.53	19.15	20.33	19.79	20.56	20.26	20.40
5	शक्तीनर चालणा-या उद्योगांची एकूण उद्योगाशी उपवेवारी	7.03	5.11	6.74	10.76	12.83	11.88	10.44	12.73	11.64
6	संवसाधारणपण काम करणा-या कामगारांची संख्या									
	6.1 एकूण कामगार	6531	1375	7706	75260	124793	200053	81591	126168	207759
	6.2 वेतनावर काम करणारे कामगार	1407	472	1879	35644	68350	103994	37051	68822	105873
	6.3 वेतनावरील कामगारांचा एकूण कामगारांशी उपवेवारी	22.22	34.33	24.38	47.36	54.77	51.98	45.41	54.55	50.96
	6.4 कामगारांची प्रति उद्योग सरासरी संख्या	2	2	2	2	2	2	2	2	2

टाप :- \*कृषा उत्पादन व मळ वगळून कृषी संबंधित उद्योग. \*\* पगारावर एकत्र कामगारांनी नसलेले उद्योग

\*\*\* ज्या उद्योगात कनिष्ठकमी एकतरी व्यक्ती पगारावर काम करते असे उद्योग

आधारा :- अथ व सांख्यिकी नचलनालय, महानाष्ट शामन, मुंबई (आधिक गणना-२००५)

तक्ता क्रमांक: ५.०

प्रमुख उद्योग गटानुसार उद्योगांची आणि नियमित काम करणा-या कामगारांची संख्या

जिल्हा - अमरावती

सद्व्य वर्ष : २०१५

अ. क्र.	उद्योग गट	उद्योग			कामगार		
		ग्रामीण	शहरी	एकूण	पुरुष	स्त्री	एकूण
(१)	(२)	(३)	(४)	(५)	(६)	(७)	(८)
1	कृषी	4111	724	4835	6331	1375	7706
2	खनिज उत्पादन व खणकार्य	17	17	34	116	20	136
3	जरतुनिर्माण	7455	8025	15480	10803	17441	28244
4	वाज, गॅस आणि पाणी पुरवठा	31	18	21	34	209	243
5	बांधकाम	89	558	647	120	1025	1145
6	विक्री, दुरुस्ती व संधारण	344	1322	1666	504	3165	3669
7	पाऊक व्यापार	293	2536	2829	424	6035	6459
8	किरकोळ व्यापार	18575	22132	40707	23004	34483	57487
9	उपाहारगृहे आणि हॉटेल्स	1138	1772	2910	2450	5184	7634
10	वाहतूक व राखण व पांदावविषयक	2214	3814	6028	2584	4949	7533
11	पोष्ट व दळणवळण	790	1323	2113	1205	3077	4282
12	वित्तीय, सेवा विभा	466	559	1025	1408	3357	4765
13	स्थायी मालमत्ता व बँका	972	2218	3190	1984	4211	6195
14	सूक्ष्म प्रसारण व सुरक्षा निव्वयक	1782	727	2509	6221	19573	25794
15	शिक्षण	3265	1430	4795	15341	10926	26267
16	आरोग्य व सामाजिक कार्य	1128	1702	2830	2840	5315	8155
17	सामाहिक, सामाजिक व्यक्तिगत सेवा	5205	3738	8943	6222	3821	12043
18	इतर सेवा	0	2	2	0	2	2
19	निगर- कृषी उद्योग गट (एकूण)	43836	51893	95729	75260	124793	200053
20	सर्व प्रमुख उद्योग गट (एकूण)	47947	52617	100564	81591	126168	207759

साधार :- अर्थ व सांख्यिकी संचालनालय, महाराष्ट्र शासन, मुंबई (आर्थिक गणना - २०१५)

तक्ता क्रमांक - 9.7

महत्त्वाच्या उद्योग गटानुसार कृषी व विंगार - कृषी आस्थापनाची व त्यातील कामगारांची संख्या

जिल्हा - अमरावती

सदम वर्ष : 2005

अ. क्र.	उद्योग गट संकेतक	उद्योग गट	आस्थापना			आस्थापनेतील कामगार		
			ग्रामीण	नगरी	एकूण	ग्रामीण	नगरी	एकूण
(1)	(2)	(3)	(4)	(5)	(6)	(7)	(8)	(9)
1	1	कृषी	672	162	834	1407	472	1879
2	2	खाद्यकाम व दगडकाम	6	2	8	102	2	104
3	3	वस्तुनिर्माण	1066	2454	3460	2437	8055	10492
4	4	बीज,गैस व पाणी पुरवठा	2	16	18	33	205	238
5	5	बांधकाम	21	145	166	39	436	475
6	6	धातुक व्यापार	63	1477	1540	110	3143	3253
7	7	किरकोळ व्यापार	2641	6356	8997	3710	11169	14879
8	8	उपाहारगृहे व हॉटेल्स	438	1020	1458	1134	3036	4170
9	9	वाहतूक, साळयण व गोधाम	262	441	703	363	1075	1438
10	11	दळणवळण	360	333	693	661	1736	2397
11	12	वित्तीय, विमा, स्थावर संपत्तिमत्ता	645	1076	1721	2059	6712	8763
12	13	सामुहिक, सामाजिक व व्यक्तिगत सेवा	1176	950	2126	1657	1041	2598
13	14	इतर सेवा	5519	2444	7963	23245	52840	56185
					0			0
		एकूण	12811	16876	29687	37051	68822	105873

आधार :- अथ व सांख्यिकी संचालनालय, महाराष्ट्र शासन, मुंबई (आर्थिक गणना-2005)

तक्ता क्रमांक - 10.1

शैक्षणिक संस्थांची (शाळा / महाविद्यालय इ.) संख्या

जिल्हा - अमरावती

संदर्भ वर्ष: 2007-08

अ. क्र.	तालुका	बाज	प्राथमिक संस्था					माध्यमिक संस्था				
			शासकीय	स्थानिक संस्था	खाजगी		एकूण	शासकीय	स्थानिक संस्था	खाजगी		एकूण
					अनुदानित	विना अनुदानित				अनुदानित	विना अनुदानित	
(1)	(2)	(3)	(4)	(5)	(6)	(7)	(8)	(9)	(10)	(11)	(12)	(13)
1	धारणी	एकूण	4	164	1	2	177	4	1	14	1	20
		केवळ मुलींकरिता	1	1	0	0	2	0	0	1	0	1
2	विष्णुनंदरा	एकूण	2	167	7	1	177	4	4	12	6	26
		केवळ मुलींकरिता	0	0	0	0	0	0	0	0	0	0
3	अजनागाव	एकूण	0	92	9	5	106	0	3	32	5	40
		केवळ मुलींकरिता	0	7	0	0	7	0	0	2	0	2
	अमरावती	एकूण	0	145	17	11	173	0	1	26	9	36
		केवळ मुलींकरिता	0	5	0	0	5	0	0	2	0	2
5	चांदरवाजार	एकूण	0	121	13	2	136	0	2	25	0	27
		केवळ मुलींकरिता	0	5	0	0	5	0	0	3	0	3
6	पोरणी	एकूण	1	107	5	2	115	0	2	25	0	27
		केवळ मुलींकरिता	0	5	0	0	5	0	0	3	0	3
7	वरुड	एकूण	0	115	6	7	128	2	1	51	7	61
		केवळ मुलींकरिता	0	3	0	0	3	0	0	7	0	7
8	तिवदा	एकूण	0	75	5	3	83	0	0	16	0	16
		केवळ मुलींकरिता	0	3	0	0	3	0	0	0	0	0
9	अमरावती	एकूण	2	161	59	56	278	1	8	58	15	82
		केवळ मुलींकरिता	0	2	2	1	5	0	3	11	0	14
10	भातकुली	एकूण	0	109	2	3	114	0	1	17	5	23
		केवळ मुलींकरिता	0	6	0	0	6	0	0	1	0	1
11	दर्यापूर	एकूण	0	158	7	2	167	0	1	27	12	40
		केवळ मुलींकरिता	0	9	0	0	9	0	0	2	0	2
12	नादिगाव खं.	एकूण	0	117	0	3	120	0	0	17	1	18
		केवळ मुलींकरिता	0	1	0	0	1	0	0	0	0	0
13	चांदूर रेल्वे	एकूण	0	72	2	4	78	1	1	12	0	14
		केवळ मुलींकरिता	0	1	0	0	1	0	0	2	0	2
14	शामणगाव	एकूण	0	88	3	1	92	0	2	17	0	19
		केवळ मुलींकरिता	0	3	0	0	3	0	0	2	0	2
एकूण जिल्हा	एकूण	एकूण	9	1671	142	102	1924	12	27	329	61	429
		केवळ मुलींकरिता	1	61	2	1	65	0	3	36	0	39

तक्ता क्रमांक - 10.1 (पुढे चालू)

जिल्हा - अमरावती

संदर्भ वर्ष: 2007-08

अ. क्र.	तालुका	बाब	उच्च माध्यमिक संस्था					महाविद्यालये (सर्व)					एकूण शैक्षणिक संस्था
			रासफौय संस्था	स्थानिक संस्था	खाजगी		एकूण	रासफौय संस्था	स्थानिक संस्था	खाजगी		एकूण	
					अनुदानित	विना अनुदानित				अनुदानित	विना अनुदानित		
(1)	(2)	(3)	(14)	(15)	(16)	(17)	(18)	(19)	(20)	(21)	(22)	(23)	(24)
1	धादणी	एकूण	3	2	3	3	11					1	209
		केस मूलीकरिता	0	0	0	0	0					0	3
2	मिठळदरा	एकूण	2	0	3	6	11					2	216
		केस मूलीकरिता	1	0	0	0	1					0	1
3	अजनगाव	एकूण	0	0	16	2	18					3	167
		केस मूलीकरिता	0	0	0	0	0					0	9
	सायलापूर	एकूण	0	1	19	2	22					7	238
		केस मूलीकरिता	0	0	4	0	4					0	11
5	धादूरवाजार	एकूण	0	2	14	0	16					8	187
		केस मूलीकरिता	0	0	1	0	1					0	9
6	गोशी	एकूण	0	1	12	0	13					2	157
		केस मूलीकरिता	0	0	1	0	1					0	9
7	धरुड	एकूण	0	0	12	2	14					7	190
		केस मूलीकरिता	0	0	0	0	0					1	11
8	तिवसा	एकूण	0	0	7	0	7					4	110
		केस मूलीकरिता	0	0	0	0	0					0	3
9	अमरावती	एकूण	3	2	46	10	61					52	473
		केस मूलीकरिता	0	1	7	0	8					2	39
10	भातकुली	एकूण	0	0	8	2	10					1	148
		केस मूलीकरिता	0	0	0	0	0					0	7
11	दर्यापूर	एकूण	0	1	12	7	20					7	214
		केस मूलीकरिता	0	0	0	0	0					1	12
12	नांदगाव खे.	एकूण	0	2	6	5	13					3	154
		केस मूलीकरिता	0	0	0	0	0					0	1
13	चादूर रेल्वे	एकूण	0	1	8	0	9					4	105
		केस मूलीकरिता	0	0	0	0	0					1	4
14	भामणगाव	एकूण	0	1	6	0	7					5	123
		केस मूलीकरिता	0	0	1	0	1					0	6
एकूण जिल्हा	एकूण	एकूण	8	13	172	39	232					106	2691
		केस मूलीकरिता	1	1	14	0	16					5	125

टिप - तक्ता क्र 10,20,21,22 पीआरसी उच्च माध्यमिक संस्थांचे मातृसंस्थाने एकूण मूलीकरिता दिली आहे

ए - शिक्षणाधिकारी, (प्रथमिक, माध्यमिक) जिल्हा परीक्षे, अमर सत गाढगेबाबा विद्यापीठ, अमरावती

तकत क्रमांक - 10.2  
शैक्षणिक संस्थांतोल शिक्क

जिल्हा - अमरावती

संदर्भ वर्ष: 2007-08

अ. क्र.	तालुका	बाब	प्राथमिक शिक्क					माध्यमिक शिक्क				
			शास्त्रीय	स्थानिक संस्था	राजगी		एकूण	शास्त्रीय	स्थानिक संस्था	राजगी		एकूण
					अनुदानित	किना अनुदानित				अनुदानित	किना अनुदानित	
(1)	(2)	(3)	(4)	(5)	(6)	(7)	(8)	(9)	(10)	(11)	(12)	(13)
1	धारणी	एकूण	14	906	54	12	986	46	27	97	11	181
		पैकी स्त्रिया	2	205	11	7	225	10	7	11	1	29
2	खिखलदरा	एकूण	10	512	52	6	580	58	15	66	59	198
		पैकी स्त्रिया	0	177	16	4	197	12	3	8	12	35
3	अंजनागांव सु	एकूण	0	424	52	28	504	0	40	256	15	311
		पैकी स्त्रिया	0	170	29	16	215	0	10	68	4	82
4	अचलपूर	एकूण	0	661	134	71	869	0	51	363	38	452
		पैकी स्त्रिया	0	297	64	52	413	0	20	115	17	152
5	कांदूरबाजार	एकूण	0	556	83	12	651	0	39	306	7	352
		पैकी स्त्रिया	0	214	28	9	251	0	12	79	1	92
6	मोर्सा	एकूण	0	565	30	13	608	0	27	297	0	324
		पैकी स्त्रिया	0	250	14	10	274	0	5	82	0	87
7	करुड	एकूण	0	607	35	34	676	21	4	325	31	381
		पैकी स्त्रिया	0	270	17	27	314	6	1	94	12	115
8	पिठना	एकूण	0	334	27	13	374	0	0	171	0	171
		पैकी स्त्रिया	0	149	8	9	166	0	0	44	0	44
9	अमरावती	एकूण	9	868	542	365	1764	38	125	987	105	1255
		पैकी स्त्रिया	5	490	370	305	1170	12	74	514	54	654
10	भतकुली	एकूण	0	427	14	12	453	0	13	189	25	227
		पैकी स्त्रिया	0	230	5	5	240	0	4	52	9	65
11	दर्यापूर	एकूण	6	552	40	12	610	0	18	297	65	380
		पैकी स्त्रिया	2	261	21	7	291	0	6	52	18	106
12	नांदगाँव खं.	एकूण	0	516	0	12	528	0	17	225	16	258
		पैकी स्त्रिया	0	240	0	8	248	0	8	49	0	57
13	धादूर रेल्वे	एकूण	0	292	14	16	322	10	19	126	18	173
		पैकी स्त्रिया	0	142	9	10	161	3	9	49	5	66
14	धामगनाथ रे	एकूण	0	387	21	6	414	0	32	198	0	230
		पैकी स्त्रिया	0	182	12	4	198	0	8	57	0	65
एकूण जिल्हा		एकूण	39	7610	1098	612	9359	173	427	3903	390	4893
		पैकी स्त्रिया	9	3217	604	473	4303	43	167	1904	133	1647

तकता क्रमांक - 10.2 (पुढे चालू)

जिल्हा - अमरावती

संदर्भ वर्ष: 2007-08

क्र. क्र.	तालुका	बाब	उच्च माध्यमिक शिक्षक					महविद्यालयातील शिक्षक (सर्व)					एकूण
			राज्यस्तरीय संस्था	स्थानिक संस्था	खाजगी		एकूण	राज्यस्तरीय संस्था	स्थानिक संस्था	खाजगी		एकूण	
					अनुदानित	किना अनुदानित				अनुदानित	किना अनुदानित		
(1)	(2)	(3)	(14)	(15)	(16)	(17)	(18)	(19)	(20)	(21)	(22)	(23)	(24)
1	धारणी	एकूण	24	8	16	10	58					14	1239
		पैकी स्त्रिया	10	3	6	4	23					1	278
2	त्रिखलतरा	एकूण	16	0	11	28	55					28	861
		पैकी स्त्रिया	6	0	5	12	23					1	256
3	अंजनगांव सु	एकूण	0	0	67	16	83					19	917
		पैकी स्त्रिया	0	0	26	7	33					1	331
4	अक्षरगूर	एकूण	0	6	95	24	125					103	1549
		पैकी स्त्रिया	0	2	40	8	50					8	623
5	घांदूरबाजार	एकूण	13	65	0	0	78					47	1128
		पैकी स्त्रिया	5	25	0	0	30					7	360
6	मोशी	एकूण	0	4	57	0	61					22	1015
		पैकी स्त्रिया	0	1	22	0	23					4	388
7	वरुड	एकूण	0	0	82	16	98					51	1206
		पैकी स्त्रिया	0	0	31	6	37					11	475
8	तिवसा	एकूण	0	0	43	0	43					20	608
		पैकी स्त्रिया	0	0	16	0	16					4	230
9	अमरावती	एकूण	27	10	294	53	384					709	4132
		पैकी स्त्रिया	11	4	116	22	153					136	2113
10	घातकुरी	एकूण	0	0	36	8	44					13	737
		पैकी स्त्रिया	0	0	13	2	15					3	323
11	वयापूर	एकूण	0	5	75	24	104					41	1135
		पैकी स्त्रिया	0	2	28	9	39					11	387
12	गांदगाव खं.	एकूण	0	7	32	19	57					11	854
		पैकी स्त्रिया	0	2	13	7	22					0	327
13	घांदूर रेल्वे	एकूण	0	6	36	0	42					22	559
		पैकी स्त्रिया	0	2	15	0	17					7	251
14	धामगाव दे	एकूण	0	3	44	0	47					46	737
		पैकी स्त्रिया	0	1	17	0	18					2	283
एकूण जिल्हा		एकूण	80	114	888	197	1279	0	0	0	0	1146	16677
		पैकी स्त्रिया	22	42	348	77	499	0	0	0	0	196	6645

२००७-०८ मध्ये १९.०८.२२ ते २२.०८.२२ पर्यंतची तक्रालेखे प्राप्त झालेल्या एकूण शिक्षकांची संख्या

R :- शिक्षणाधिकारी, (प्राथमिक, माध्यमिक), जिल्हा परीक्षद, मा अमरावती, संत गाडगेबाबा अमरावती विद्यापीठ, अमरावती



तक्ता क्रमांक - 10.3  
शैक्षणिक संस्थांतील विद्यार्थी संख्या

जिल्हा - अमरावती

संदर्भ वर्ष: 2007-08

अ. क्र.	तालुका	बाब	प्राथमिक विद्यार्थी					माध्यमिक विद्यार्थी				
			शासकीय	स्थानिक संस्था	खाजगी		एकूण	शासकीय	स्थानिक संस्था	खाजगी		एकूण
					अनुदानित	विना अनुदानित				अनुदानित	विना अनुदानित	
(1)	(2)	(3)	(4)	(5)	(6)	(7)	(8)	(9)	(10)	(11)	(12)	(13)
1	धारणी	एकूण	366	27357	1902	304	29929	1021	412	6393	94	7920
		पैकी मुली	189	13604	701	117	14611	562	193	2953	39	3747
2	लिखलदरा	एकूण	142	14392	2118	97	16749	1397	861	3513	1207	6978
		पैकी मुली	49	7064	964	34	8111	632	396	1680	546	3254
3	अंजनगांव सु	एकूण	0	12314	2667	864	15845	0	1773	12053	237	14063
		पैकी मुली	0	6417	979	392	7788	0	846	5544	96	6486
4	अचलपूर	एकूण	0	20762	6213	2137	29112	0	1162	21478	576	23216
		पैकी मुली	0	10014	2926	927	13867	0	419	9972	294	10685
5	बादूरबाजार	एकूण	0	16104	3514	462	20080	0	1591	15560	38	17189
		पैकी मुली	0	7694	1586	193	9473	0	694	7119	15	7828
6	मोर्शी	एकूण	82	16383	1017	314	17796	0	853	12852	0	13705
		पैकी मुली	39	8017	464	132	8652	0	356	5848	0	6204
7	वरुड	एकूण	0	18342	1961	1196	21499	487	210	17079	662	18438
		पैकी मुली	0	8814	962	543	10319	224	94	7856	284	8458
8	लिवसा	एकूण	0	8914	954	349	10217	0	0	6999	0	6999
		पैकी मुली	0	4362	402	157	4921	0	0	3219	0	3219
9	अमरावती	एकूण	309	28467	27813	13396	69985	429	2867	62929	2934	69159
		पैकी मुली	138	13094	12793	5760	31785	107	1119	28569	1239	34034
10	पातकुली	एकूण	0	10356	407	141	10904	0	227	8096	216	8539
		पैकी मुली	0	5067	184	64	5315	0	102	3643	74	3819
11	दर्यापूर	एकूण	0	14804	1829	218	16851	0	723	13792	506	15021
		पैकी मुली	0	7062	814	96	7972	0	229	6144	244	6597
12	नांदगाव खं.	एकूण	0	13342	0	198	13540	0	643	7219	374	8436
		पैकी मुली	0	5514	0	84	6598	0	298	4018	139	4455
13	बादूर रेल्वे	एकूण	0	8005	712	332	9049	342	349	7967	0	8653
		पैकी मुली	0	3813	319	154	4286	146	174	3585	0	3905
14	शामगाव रे	एकूण	0	10522	967	262	11751	0	472	9802	0	10274
		पैकी मुली	0	4735	445	112	5292	0	195	4410	0	4605
एकूण जिल्हा		एकूण	899	220064	52074	20270	293307	3676	12143	205533	6774	238126
		पैकी मुली	415	106277	23539	8765	138990	1671	5115	94530	2970	104286

तक्ता क्रमांक - 10.3 (पुढे वाचू)

जिल्हा - अमरावती

संदर्भ वर्ष: 2007-08

अ. क्र.	तालुका	बळ	उच्च माध्यमिक विद्यार्थी					महाविद्यालयीन विद्यार्थी (सर्वे)					एकूण
			रासजीव	स्थानिक संस्था	खाजगी		एकूण	रासजीव	स्थानिक संस्था	खाजगी		एकूण	
					अनुदानित	विना अनुदानित				अनुदानित	विना अनुदानित		
(1)	(2)	(3)	(4)	(5)	(6)	(7)	(8)	(9)	(10)	(11)	(12)	(13)	(14)
1	धारणी	एकूण	762	356	815	396	2329					173	40351
		पैकी मुली	320	157	366	178	1021					55	19434
2	दिव्यनंदन	एकूण	477	0	959	574	2010					333	26070
		पैकी मुली	215	0	432	258	905					90	12360
3	अंजनागंज	एकूण	0	0	3423	259	3682					1580	35170
		पैकी मुली	0	0	1577	117	1694					970	16928
4	अचलपूर	एकूण	0	143	5020	0	5163					2416	59907
		पैकी मुली	0	64	2384	0	2448					1374	28374
5	चांदूरबाजार	एकूण	0	417	3185	0	3602					1766	42637
		पैकी मुली	0	187	1451	0	1638					1041	19980
6	पोर्णी	एकूण	0	159	2792	0	2951					728	35180
		पैकी मुली	0	72	1270	0	1342					469	16667
7	वरुड	एकूण	0	0	3214	442	3656					2331	45924
		पैकी मुली	0	0	1449	199	1648					1559	21984
8	शिवसा	एकूण	0	0	1984	0	1984					1026	20777
		पैकी मुली	0	0	905	0	905					614	9659
9	अमरावती	एकूण	1104	609	12364	3294	17371					23780	180295
		पैकी मुली	497	290	5564	1482	7833					11439	82141
10	घानकुली	एकूण	0	0	1866	109	1975					222	21640
		पैकी मुली	0	0	849	49	898					104	10136
11	दर्यापूर	एकूण	0	139	3548	794	4481					1548	37432
		पैकी मुली	0	63	1618	359	2040					874	17273
12	नांदगाव ख.	एकूण	0	385	1544	845	2774					453	25203
		पैकी मुली	0	176	698	386	1260					271	12594
13	चांदूर रेल्वे	एकूण	0	150	1592	0	1742					805	20254
		पैकी मुली	0	68	725	0	793					485	9469
14	भायणगाव रे	एकूण	0	114	1795	0	1909					904	24838
		पैकी मुली	0	56	808	0	864					593	11354
एकूण जिल्हा		एकूण	2343	2472	44101	6713	55629					38065	615127
		पैकी मुली	1032	1133	20096	3028	25289					19988	288553

टीप: एकता क्र. 19,20,21,22 ची तरतुद धरुनती उपलब्ध तारखेचे तालुकावार एकूणची यादीची विली जेद

आधार:- शिक्षण अधिकारी, प्राथमिक, माध्यमिक, नि.प.अ.म., संत गाढगेबाब अमरावती विद्यापीठ अमरावती

तक्ता क्रमांक - 10.4

शैक्षणिक संस्थातील अनुसूचित जातीच्या विद्यार्थ्यांची संख्या

जिल्हा - अमरावती

संदर्भ वर्ष: 2007-08

अ. क्र.	तालुका	बाब	प्राथमिक विद्यार्थी					माध्यमिक विद्यार्थी				
			शाराकीय	स्थानिक संस्था	खालगी		एकूण	शाराकीय	स्थानिक संस्था	खालगी		एकूण
					अनुदानित	विना अनुदानित				अनुदानित	विना अनुदानित	
(1)	(2)	(3)	(4)	(5)	(6)	(7)	(8)	(9)	(10)	(11)	(12)	(13)
1	धारणी	एकूण	71	1030	96	42	1239	22	94	112	10	238
		पैकी मुली	71	517	40	19	642	6	27	67	3	98
2	चिखलदरा	एकूण	0	1084	72	25	1181	34	70	172	104	380
		पैकी मुली	0	502	34	12	548	18	32	69	46	165
3	अंजनगाव	एकूण	0	2964	362	96	3422	0	252	1663	79	1924
		पैकी मुली	0	1519	153	42	1714	0	87	803	30	920
4	अचलपूर	एकूण	0	3856	752	86	4694	0	184	2269	93	2546
		पैकी मुली	0	1749	273	24	2046	0	59	1096	49	1204
5	चोदूरबाजार	एकूण	0	3582	502	56	4140	0	249	2317	19	2585
		पैकी मुली	0	1748	237	22	2007	0	107	1148	4	1258
6	मोशी	एकूण	0	3063	116	32	3211	0	97	1412	0	1509
		पैकी मुली	0	1438	48	14	1500	0	40	683	0	723
7	वरुड	एकूण	0	2896	282	112	3290	0	14	1619	91	1724
		पैकी मुली	0	1384	173	45	1602	0	4	779	79	612
8	तिवसा	एकूण	0	1778	112	34	1924	0	0	814	0	814
		पैकी मुली	0	816	43	12	871	0	0	362	0	362
9	अमरावती	एकूण	75	3496	4692	1784	10048	98	683	7630	396	8807
		पैकी मुली	34	1673	2264	706	4677	32	339	3719	147	4232
10	भातकली	एकूण	0	3013	25	22	3060	0	82	1214	84	1380
		पैकी मुली	0	1465	11	9	1485	0	40	596	27	663
11	दर्गापूर	एकूण	0	4832	265	19	5116	0	92	2216	142	2450
		पैकी मुली	0	2351	124	5	2480	0	39	1109	59	1207
12	नांदगाव ख.	एकूण	0	3247	0	26	3273	0	202	1242	48	1492
		पैकी मुली	0	1509	0	9	1518	0	97	593	16	706
13	चांदूर रेल्वे	एकूण	0	1683	86	92	1861	0	154	769	0	923
		पैकी मुली	0	684	34	41	759	0	61	412	0	473
14	धामणगाव रे	एकूण	0	2073	82	36	2191	0	92	1004	0	1096
		पैकी मुली	0	985	32	14	1031	0	34	487	0	521
एकूण जिल्हा		एकूण	147	38597	7444	2462	48650	154	2265	24453	1066	27938
		पैकी मुली	105	18335	3466	974	22880	56	961	11923	405	13345

तक्ता क्रमांक - 10.4 (पुढे चालू)

जिल्हा - अमरावती

संदर्भ वर्ष: 2007-08

अ. क्र.	तालुका	बाब	उच्च माध्यमिक विद्यार्थी					महाविद्यालयातील विद्यार्थी (सर्व)					एकूण
			राजकीय	स्थानिक संस्था	खाजगी		एकूण	राजकीय	स्थानिक संस्था	खाजगी		एकूण	
					अनुदानित	किना अनुदानित				अनुदानित	किना अनुदानित		
(1)	(2)	(3)	(14)	(15)	(16)	(17)	(18)	(19)	(20)	(21)	(22)	(23)	(24)
1		धारणी एकूण	40	19	42	20	121					22	1620
		पैकी मुली	12	7	16	9	44					6	790
2		चिंचलदरा एकूण	71	0	135	86	293					42	1896
		पैकी मुली	32	0	58	37	127					12	852
3		अंजनगाव स. एकूण	0	0	513	39	552					265	6233
		पैकी मुली	0	0	221	17	238					153	3025
4		श्रधलपूर एकूण	0	17	653	0	670					375	8285
		पैकी मुली	0	7	293	0	300					202	3752
5		घांदूरवाजार एकूण	0	63	494	0	557					325	7607
		पैकी मुली	0	27	222	0	249					165	3680
6		मोर्णा एकूण	0	14	251	0	265					114	5099
		पैकी मुली	0	6	115	0	121					70	2414
7		वरुड एकूण	0	0	594	68	662					331	6007
		पैकी मुली	0	0	273	30	303					191	2908
8		तिळसा एकूण	0	0	246	0	246					158	3142
		पैकी मुली	0	0	110	0	110					76	1419
9		अमरावती एकूण	116	73	1274	346	1809					4107	24771
		पैकी मुली	54	33	573	156	816					1943	11668
10		भातकुली एकूण	0	0	309	18	327					56	4823
		पैकी मुली	0	0	139	7	146					21	2315
11		दर्यापूर एकूण	0	23	439	105	617					313	5593
		पैकी मुली	0	10	220	45	275					206	4168
12		नांदगाव ख. एकूण	0	58	226	177	411					92	5269
		पैकी मुली	0	24	96	56	176					47	2447
13		चांदूर रेल्वे एकूण	0	26	270	0	296					146	3226
		पैकी मुली	0	11	122	0	133					86	1451
14		श्रामणगाव स. एकूण	0	19	305	0	324					152	3763
		पैकी मुली	0	8	139	0	147					102	1801
एकूण जिल्हा		एकूण	228	312	5801	809	7150					6596	90334
		पैकी मुली	98	153	2597	357	3185					3280	42690

नोंद: र. क्र. 19, 20, 21, 22 ची स्वतंत्र यादी नसल्याने हा अंकविरल एकूणही गजरोही दिली आहे.

आधार - शिक्षणाधिकारी प्राथमिक, माध्यमिक जि.प. अमरावती

अ. क्र.	तालुका	वाव	प्राथमिक विद्यार्थी					माध्यमिक विद्यार्थी				
			शाराकीय	स्थानिक संस्था	रंगलगी		एकूण	शाराकीय	स्थानिक संस्था	खाजगी		एकूण
					अनुदानित	विना अनुदानित				अनुदानित	विना अनुदानित	
(1)	(2)	(3)	(4)	(5)	(6)	(7)	(8)	(9)	(10)	(11)	(12)	(13)
1		धारणी एकूण	261	22319	1273	60	23913	26	74	132	16	248
		पैकी मुली	112	11094	459	21	11686	9	22	64	4	75
2		चिखलदरा एकूण	127	11164	1983	16	13290	32	64	177	104	379
		पैकी मुली	39	5437	764	6	6246	16	30	64	46	156
3		अंजनागाव स एकूण	0	603	322	22	947	0	224	1696	86	2006
		पैकी मुली	0	297	146	7	450	0	97	783	35	915
4		अचलपूर एकूण	0	3206	1845	124	5175	0	162	2198	92	2452
		पैकी मुली	0	1537	908	47	2492	0	54	1098	46	1198
5		चांदूरबाजार एकूण	0	1856	1109	16	2981	0	229	2328	18	2575
		पैकी मुली	0	894	426	6	1326	0	102	1149	6	1257
6		मोशी एकूण	64	2184	477	32	2757	0	97	1403	0	1500
		पैकी मुली	34	1082	194	9	1319	0	42	681	0	723
7		वरुड एकूण	0	4022	404	112	4538	0	6	1609	28	1643
		पैकी मुली	0	1974	197	53	2224	0	2	762	5	769
8		तिवसा एकूण	0	497	74	12	583	0	0	844	0	844
		पैकी मुली	0	243	31	6	280	0	0	365	0	365
9		अमरावती एकूण	64	2156	1347	916	4483	79	664	7526	402	8671
		पैकी मुली	29	1013	629	294	2065	31	412	3659	168	4270
10		भातकुली एकूण	0	1786	267	10	2063	0	82	1216	80	1378
		पैकी मुली	0	694	104	3	801	0	37	581	22	640
11		दर्यापूर एकूण	0	1651	152	16	1819	0	84	2309	122	2515
		पैकी मुली	0	817	59	6	882	0	34	1134	52	1220
12		नांदगाव ख. एकूण	0	846	0	9	855	0	194	1229	40	1463
		पैकी मुली	0	405	0	6	411	0	93	603	16	712
13		बांदूर रेल्वे एकूण	0	694	27	39	670	0	139	764	0	903
		पैकी मुली	0	286	10	12	308	0	52	379	0	431
14		धामणगाव रे. एकूण	0	1416	274	12	1702	0	84	1017	0	1101
		पैकी मुली	0	673	116	4	793	0	32	494	0	526
एकूण जिल्हा		एकूण	516	54310	9554	1396	65776	137	2103	24443	988	27671
		पैकी मुली	214	26446	4043	580	31283	56	1009	11816	400	13281

तक्ता क्रमांक - 10.5 (दुबे चालू)

जिल्हा - अमरावती

संदर्भ वर्ष: 2007-08

अ. क्र.	तालुका	बाजार	उच्च माध्यमिक विद्यार्थी					महाविद्यालयातील विद्यार्थी (सर्व)					एकूण
			शासकीय	स्थानिक संस्था	खाजगी		एकूण	शासकीय	स्थानिक संस्था	खाजगी		एकूण	
					अनुदानित	किना अनुदानित				अनुदानित	किना अनुदानित		
(1)	(2)	(3)	(14)	(15)	(16)	(17)	(18)	(19)	(20)	(21)	(22)	(23)	(24)
1	धारणी	एकूण	158	74	169	79	480					61	24702
		पैकी मुली	69	32	74	31	206					9	12000
2	दिखतदरा	एकूण	120	0	249	149	518					126	14306
		पैकी मुली	53	0	105	63	221					34	6657
3	अंजनगांव	एकूण	0	0	80	28	108					39	3100
		पैकी मुली	0	0	34	13	47					21	1433
4	अचलपूर	एकूण	0	2	152	18	179					145	7951
		पैकी मुली	0	3	64	7	74					67	3831
5	चांदूर बाजार	एकूण	0	16	34	12	62					36	5654
		पैकी मुली	0	5	14	4	23					19	2625
6	मोशी	एकूण	0	10	79	0	80					31	4368
		पैकी मुली	0	4	34	0	38					14	2094
7	वरुड	एकूण	0	0	192	17	209					55	6445
		पैकी मुली	0	0	74	6	80					32	3165
8	तिवसा	एकूण	0	0	37	34	71					15	1513
		पैकी मुली	0	0	19	14	33					9	687
9	अमरावती	एकूण	66	24	247	66	403					549	14106
		पैकी मुली	25	9	94	24	150					231	6716
10	भातमुली	एकूण	0	0	37	14	51					7	3499
		पैकी मुली	0	0	16	9	25					3	1469
11	दवापूर	एकूण	0	18	48	32	98					45	4477
		पैकी मुली	0	5	21	12	39					22	2163
12	नांदगाव ख.	एकूण	0	12	62	16	90					7	2415
		पैकी मुली	0	4	22	5	31					4	1158
13	चांदूर रेल्वे	एकूण	0	12	48	0	60					28	1661
		पैकी मुली	0	7	21	0	28					23	790
14	धामणगाव रे	एकूण	0	15	78	0	93					19	2915
		पैकी मुली	0	4	34	0	38					13	1370
एकूण जिल्हा		एकूण	344	190	1503	465	2502					1163	97112
		पैकी मुली	145	74	626	168	1033					501	46098

टिप - स. क्र. 19, 20, 21, 22 ची स्वतंत्र माहिती उपलब्ध नसल्याने तालुकानिहाय एकूणची माहिती दिली आहे

अभ्यर्थ - शिक्षणसंचालक, शासकीय, माध्यमिक शिक्षण, अमरावती

तक्ता क्रमांक - 10.6

शारीरिक शिक्षण महाविद्यालये, क्रीडांगणे, क्रीडा संस्था आणि क्रीडा शिष्यवृत्तीधारक

जिल्हा-अमरावती

संदर्भ वर्ष-2008-09

अ. क्र.	तालुका	शारीरिक शिक्षण महाविद्यालये (संख्या)	अधिकृत क्रीडांगणे, व्यायाम शाळा (संख्या)		खेळाच्या स्टेडि-यमची संख्या	अधिकृत जलतरण तलाव (संख्या)	वर्षात घेतलेली क्रीडा प्रशिक्षण शिबिरे (संख्या)	राज्यपातळावर निवड झालेल्या खेळाडूंची संख्या		क्रीडा शिष्यवृत्ती धारकांची संख्या	
			क्रीडांगणे	व्यायाम शाळा				एकूण	पैकी मुली	एकूण	पैकी मुली
(1)	(2)	(3)	(4)	(5)	(6)	(7)	(8)	(9)	(10)	(11)	(12)
1	धारणी	0	7	9	0	0	1	2	1	0	0
2	चिखलदरा	1	7	7	0	0	0	6	1	0	0
3	अंजनगांव सु	0	18	13	0	0	1	11	5	2	0
4	अचलपूर	0	23	15	2	0	1	13	2	1	0
5	चांदूरबाजार	0	20	12	1	0	1	22	9	2	1
6	मोर्शी	0	23	8	1	0	1	24	7	5	1
7	वरुड	0	22	10	1	0	0	13	2	0	0
8	तिवसा	0	23	9	0	0	0	2	1	1	0
9	अमरावती	6	15	11	4	3	6	19	6	57	16
10	भातकुली	0	13	6	0	0	0	9	3	1	0
11	दर्यापूर	0	25	15	0	0	1	13	3	2	1
12	नांदगाव खं.	0	16	8	1	0	1	29	7	11	7
13	चांदूर रेल्वे	1	16	9	0	0	1	4	1	2	1
14	धामणगाव रे	1	17	10	1	0	1	2	0	0	0
जिल्हा एकूण		9	245	142	11	3	15	169	48	84	27

टिप - स्तंभ 4 ते 8 मध्ये जिल्हा क्रीडा अधिकारी यांच्या मार्फत अनुदान वितरित केलेल्या शाळा व नोंदणीकृत क्रीडा संस्था यांचा समावेश आहे.

आधार - जिल्हा क्रीडा अधिकारी, अमरावती

तक्ता क्रमांक - 10.7  
इयत्तानिहाय विद्यार्थ्यांची संख्या

जिल्हा - अमरावती.

संदर्भ वर्ष - 30 सप्टेंबर 2008

अ. क्र.	तालुका	इयत्ता						
		1 री	2 री	3 री	4 री	5 वी	6 वी	7 वी
	(2)	(3)	(4)	(5)	(6)	(7)	(8)	(9)
1	धारणी	5587	5512	5312	5024	4795	4291	3710
2	चिखलदरा	3478	3288	3250	3081	2634	2469	2074
3	अंजनगांव सु	2927	2911	3016	3121	3182	3276	3196
4	अचलपूर	5512	4703	5607	5589	5863	5745	5045
5	चांदूरवाजार	3729	3433	3679	3968	3986	3996	3856
6	मोर्शी	3228	3037	3167	3372	3442	3394	3068
7	वरुड	3903	3887	3975	4247	4290	4112	3960
8	तिक्सा	1748	1756	1783	1881	1766	1894	1853
9	अमरावती	14401	14013	14220	14349	14316	14710	13746
10	भातकुली	1899	1852	2093	2039	2103	2116	2021
11	दर्यापूर	3205	3085	3057	3451	3335	3238	3120
12	नांदगांव झं.	2119	2038	2134	2243	2384	2452	2204
13	चांदूर रेल्वे	1630	1603	1738	1664	1700	1789	1726
14	धामणगाव रे	2117	2148	2225	2200	2187	2258	2203
एकूण जिल्हा		55483	53266	55256	56229	55983	55740	51782



तक्ना क्रमांक - 10.7 (पुढे चालू)

जिल्हा - अमरावती.

अ. क्र.	तालुका	इयत्ता					एकूण
		8 वी	9 वी	10 वी	11 वी	12 वी	
	(2)	(10)	(11)	(12)	(13)	(14)	(15)
1	धारणी	2391	1534	1327	1246	1174	41903
2	चिखलदरा	2004	1269	1194	1213	1228	27182
3	अंजनगाव सु	3358	3046	2692	1889	1916	34530
4	अचलपूर	7353	5246	4809	2785	2532	60789
5	चांदूरवाजार	3760	3682	3293	2189	1729	41300
6	मोशी	2968	3042	2779	1867	1483	34847
7	वरुड	4144	3846	3364	2213	1823	43764
8	तिवसा	1724	1673	1562	1867	1483	20990
9	अमरावती	12950	14193	12986	4760	4675	149319
10	भालपुरी	2005	1694	1741	998	1000	21561
11	दर्यापूर	3203	3117	2924	2214	2330	36279
12	नादगाव खं.	2215	2027	1893	1318	1444	24471
13	चांदूर रेल्वे	1640	1578	1406	1014	827	18315
14	धामणगाव रे	2261	2246	1852	1098	923	23718
एकूण जिल्हा		51976	48193	43822	26671	24567	578968

अ.स.स. शिक्षणाधिकारी प्राथमिक, माध्यमिक जि.प. अमरावती

तक्ता क्रमांक - 11.1

सार्वजनिक व शासन सहाय्यीत वैद्यकीय सुविधांची माहिती

जिल्हा - अमरावती

संदर्भ वर्ष: 2008-09

अ. क्र.	तालुका	संख्या						
		रुग्णालय	दवाखाने	प्रसूतिगृह	प्राथमिक आरोग्य केंद्रे	उपकेंद्रे	डॉक्टर व वैद्य	परिचारिका
(1)	(2)	(3)	(4)	(5)	(6)	(7)	(8)	(9)
1	धागणो	1	9	0	6	54	31	81
2	चिखलदरा	2	9	0	5	41	29	66
3	अंजनगांव सु	1	3	1	3	16	20	26
4	अचलपूर	1	9	0	3	23	26	60
5	चांदूरबाजार	1	13	2	4	25	24	37
6	नोशी	1	5	0	5	21	25	41
7	वरुड	1	7	1	5	22	20	34
8	तिवसा	1	5	0	3	15	16	24
9	अमरावती	6	22	1	4	23	357	514
10	भातकुली	0	10	0	3	18	15	24
11	दर्यापूर	1	10	0	4	24	22	44
12	नांदगांव खं.	1	10	0	5	20	24	31
13	चांदूर रेल्व	1	3	0	2	13	11	21
14	धामणगाव रे	1	2	0	4	18	14	32
एकूण जिल्हा		19	117	5	56	333	634	1035

टिप -1)

मेळघाट क्षेत्रात 8 प्राथमिक आरोग्य पथके व फिरती आरोग्य पथके कार्यरत आहे.

तक्ता क्रमांक - 11.1

सार्वजनिक व शासन सहाय्यीत वैद्यकीय सुविधांची माहिती

जिल्हा - अमरावती

संदर्भ वर्ष: 2008-09

अ. क्र.	तालुका	खाटांची संख्या			उपचार केलेले आंतररुग्ण (00)				उपचार केलेले बाह्यरुग्ण (00)			
		एकूण	एकूण पैकी स्त्रियां साठी	एकूण पैकी मुलां साठी	पुरुष	स्त्रिया	मुले	एकूण	पुरुष	स्त्रिया	मुले	एकूण
(1)	(2)	(10)	(11)	(12)	(13)	(14)	(15)	(16)	(17)	(18)	(19)	(20)
1	धारणी	98	-	-	-	-	-	87	-	-	-	1020
2	चिखलदरा	104	-	-	-	-	-	52	-	-	-	761
3	अंजनगांव सु	48	-	-	-	-	-	37	-	-	-	956
4	अचलपूर	122	-	-	-	-	-	124	-	-	-	2812
5	चांदूरवाजार	56	-	-	-	-	-	63	-	-	-	1174
6	मोशी	80	-	-	-	-	-	77	-	-	-	3135
7	वरुड	60	-	-	-	-	-	51	-	-	-	1786
8	तिवसा	48	-	-	-	-	-	29	-	-	-	830
9	अमरावती	1185	-	-	-	-	-	933	-	-	-	7185
10	भातकुली	20	-	-	-	-	-	19	-	-	-	626
11	दयांपूर	74	-	-	-	-	-	79	-	-	-	1020
12	नांदगांव खं.	60	-	-	-	-	-	39	-	-	-	786
13	चांदूर रेल्वे	42	-	-	-	-	-	50	-	-	-	962
14	धामणगाव रे	54	-	-	-	-	-	43	-	-	-	1277
एकूण जिल्हा		2051	0	0	0	0	0	1683	0	0	-	24330

टिप -1)

टोप-1) रकम क्र.11,12,13,14,15,16,17,18 व 19ची स्वतंत्र माहिती उपलब्ध नाही.

2) अम. तालुक्यामध्ये डॉ.पं.दे. वैद्यकीय महाविद्यालय, अम.वा शासन सहाय्यीत रुग्णालयांची माहिती समाविष्ट आहे

3) धारणी, चिखलदरा, अचलपूर, भातकुली तालुक्यातील फिरती आरोग्य पथके कमी जास्त झाल्याने खाटांची संख्या भागील वर्षांच्या माहितीत स्पष्टीकरण देण्यात येते

आधार - जिल्हा शल्य चिकित्सक, जिल्हा आरोग्य अधिकारी, जि.प., आरोग्य अधिकारी, महानगरपालिका, अमरावती

तक्ता क्रमांक - 11.2

नोंदणी केलेल्या जन्म-मृत्यूंची संख्या

जिल्हा - अमरावती

संदर्भ वर्ष: 2004

अ. क्र.	तालुका	एकूण/ ग्रामीण/ नागरी	नोंदलेल्या जन्मांची संख्या			नोंदलेल्या मृत्यूंची संख्या			बाल मृत्यूंची संख्या		
			पुरुष	स्त्रिया	एकूण	पुरुष	स्त्रिया	एकूण	पुरुष	स्त्रिया	एकूण
(1)	(2)	(3)	(4)	(5)	(6)	(7)	(8)	(9)	(10)	(11)	(12)
1	भद्रगौ	एकूण	1614	1391	3005	409	317	726			84
		ग्रामीण	1614	1391	3005	409	317	726			84
		नागरी	0	0	0	0	0	0			0
2	चिखलदरा	एकूण	805	711	1516	184	146	330	0	0	53
		ग्रामीण	771	680	1451	178	140	318			53
		नागरी	34	31	65	6	6	12			0
3	अंजनगांव सु	एकूण	1334	1201	2535	432	266	698	0	0	9
		ग्रामीण	257	211	468	230	137	367			6
		नागरी	1077	990	2067	202	129	331			3
4	अचलपूर	एकूण	2524	2270	4794	925	547	1472	0	0	22
		ग्रामीण	709	610	1319	419	236	655			14
		नागरी	1815	1660	3475	506	311	817			8
5	चांदूरबाजार	एकूण	1298	1236	2534	629	362	991	0	0	21
		ग्रामीण	1019	961	1980	558	330	888			21
		नागरी	279	275	554	71	32	103			0
6	सांशी	एकूण	819	766	1585	386	223	609	0	0	11
		ग्रामीण	293	236	529	234	137	371			3
		नागरी	526	530	1056	152	86	238			8
7	वरुड	एकूण	2167	1886	4053	741	430	1171	0	0	5
		ग्रामीण	686	563	1249	459	273	732			4
		नागरी	1481	1323	2804	282	157	439			1
8	तिक्सा	एकूण	721	617	1338	344	285	629	0	0	8
		ग्रामीण	721	617	1338	344	285	629			8
		नागरी	0	0	0	0	0	0			0

तक्ता क्रमांक - 11.2

नोंदणी केलिल्या जन्म-मृत्यूची संख्या

जिल्हा - अमरावती

संदर्भ वर्ष: 2004

अ. क्र.	तालुका	एकूण/ ग्रामीण/ नागरी	नोंदलेल्या जन्मांची संख्या			नोंदलेल्या मृत्यूंची संख्या			बाल मृत्यूंची संख्या		
			पुरुष	स्त्रिया	एकूण	पुरुष	स्त्रिया	एकूण	पुरुष	स्त्रिया	एकूण
(1)	(2)	(3)	(4)	(5)	(6)	(7)	(8)	(9)	(10)	(11)	(12)
9	अमरावती	एकूण	7745	7776	15521	2078	1293	3371	0	0	65
		ग्रामीण	541	481	1022	349	201	550			11
		नागरी	7204	7295	14499	1729	1092	2821			54
10	भातकुर्ली	एकूण	570	511	1081	345	223	568	0	0	8
		ग्रामीण	570	511	1081	345	223	568			8
		नागरी	0	0	0	0	0	0			0
11	दर्यापूर	एकूण	1366	1228	2594	567	356	923	0	0	7
		ग्रामीण	614	527	1141	391	253	644			5
		नागरी	752	701	1453	176	103	279			2
12	नांदगांव खं.	एकूण	571	478	1049	218	121	339	0	0	2
		ग्रामीण	571	478	1049	218	121	339			2
		नागरी	0	0	0	0	0	0			0
13	चांदूर रेल्वे	एकूण	637	548	1185	330	210	540	0	0	4
		ग्रामीण	326	247	573	250	154	404			4
		नागरी	311	301	612	80	56	136			0
14	धामणगाव रें	एकूण	656	621	1277	259	162	421	0	0	4
		ग्रामीण	245	189	434	171	110	281			3
		नागरी	411	432	843	88	52	140			1
	जिल्हा	एकूण	22827	21240	44067	7847	4941	12788	0	0	303
		ग्रामीण	8937	7702	16639	4555	2917	7472	0	0	226
		नागरी	13890	13538	27428	3292	2024	5316	0	0	77

आधार - आरोग्य सेवा संचालनालय, महाराष्ट्र राज्य, पुणे

तक्ता क्रमांक - 11.3

विविध कारणानुसार मृत्यूची संख्या

जिल्हा - अमरावती

संदर्भ वर्ष - 2004

अ. क्र.	मृत्यूचे कारण	मृत्यूची संख्या
(1)	(2)	(3)
<b>अ</b>	<b>माथीचे विकार</b>	
1	हिवताप	10
2	विषमज्वर	9
3	क्षयरोग	246
4	न्युमोनिया/ श्वसन क्रियेसंबधी	69
5	अनास, अतिसार, गिरेट्रो	676
<b>ब</b>	<b>बिगर माथीचे विकार</b>	
1	एडस	
2	हृदय विकार	744
3	कर्करोग	366
4	बाळतपणात मातेचा मृत्यू	
5	पक्षाघात	
6	मूत्रपिंड विषयक	
<b>क</b>	<b>अपघात</b>	
1	आत्महत्या	96
2	रहपारी वाहतूक	44
3	विद्युत धक्का	
4	भाजणे/ जळणे	
5	इतर अपघात	159
<b>ड</b>	<b>इतर कारणे</b>	10369
	<b>एकूण मृत्यू</b>	<b>12788</b>

आधार - आरोग्य सेवा संचालनालय, महाराष्ट्र राज्य, पुणे

तक्ता क्रमांक - 11.4

माता व बाल संगोपन कार्यक्रमांतर्गत लस टोचणी

जिल्हा - अमरावती

संदर्भ वर्ष : 2008-09

अ.क्र.	तालुका	ग्रामीण/एकूण	त्रिगुणी लस	पोलिओ	बीसीजी	गोवर	द्विगुणी (डी.टी.)	धनुर्वात लस		
								10 वर्ष	16 वर्ष	गरोदर स्त्रिया
(1)	(2)	(3)	(4)	(5)	(6)	(7)	(8)	(9)	(10)	(11)
1	धारणी	ग्रामीण	3941	3870	3779	3890	3732	3716	3687	4628
		एकूण	3941	3870	3779	3890	3732	3716	3687	4628
2	विश्वलदर	ग्रामीण	2214	2303	2058	2273	3165	3001	3121	2715
		एकूण	2315	2404	2151	2355	3305	3229	3277	2810
3	अंजनगांव सु	ग्रामीण	1452	1479	1279	1432	2000	2138	2107	1629
		एकूण	2240	2267	2066	2333	3942	4808	3779	2716
4	अचलपूर	ग्रामीण	1968	2264	1951	1973	2797	2439	2470	2326
		एकूण	3393	3689	3770	3349	5031	5007	5125	4626
5	चांदूरबाजार	ग्रामीण	2524	2569	2350	2486	3128	3288	2992	2705
		एकूण	2867	2912	2694	2822	3599	3694	3424	3100
6	मोशी	ग्रामीण	2029	2012	1868	2066	2246	2731	2491	2169
		एकूण	2744	2727	2522	2685	3046	3577	3355	2920
7	वरुड	ग्रामीण	2194	2194	2011	2155	2855	3262	2914	2219
		एकूण	3025	3025	2842	2986	3817	4285	4937	3173
8	तिवसा	ग्रामीण	1524	1563	1427	1641	2235	2355	2170	1865
		एकूण	1524	1563	1427	1641	2235	2355	2170	1865
9	अमरावती	ग्रामीण	1747	1845	1686	1789	2265	2286	2332	1937
		एकूण	14552	15497	21106	13848	14243	13769	15097	16709
10	मातभुली	ग्रामीण	1480	1530	1386	1570	2172	2380	2309	1712
		एकूण	1480	1530	1386	1570	2172	2380	2309	1712
11	दयापूर	ग्रामीण	1790	1842	1687	1798	2341	2535	2353	1990
		एकूण	2458	2510	2389	2438	3104	3561	3118	2747
12	नारंगोव खं	ग्रामीण	1793	1777	1623	1758	2561	2781	2736	2027
		एकूण	1793	1777	1623	1758	2561	2781	2736	2027
13	चांदूर रेल्वे	ग्रामीण	1078	1016	932	997	1162	1339	1350	1152
		एकूण	1516	1254	1174	1226	1389	1728	1598	1452
14	धामणगांव जे	ग्रामीण	1509	1517	1391	1507	2045	2168	2013	1510
		एकूण	1949	1957	1817	1949	2545	2682	2607	2002
जिल्हा एकूण		ग्रामीण	27243	27781	25428	27335	34704	36419	35045	30584
		एकूण	45597	46982	50746	44850	54821	57570	57219	52487

आधार - 1) जिल्हा शल्य चिकित्सक, सामान्य रुग्णालय, अमरावती

2) जिल्हा आरोग्य अधिकारी, जिल्हा परिषद, अमरावती

तक्ता क्रमांक - 11.5

कुटुंब कल्याण कार्यक्रम

जिल्हा - अमरावती

सदम वर्ष : 2008-09

अ. क्र.	तालुका	एकूण/ग्रामीण	कुटुंब कल्याण केंद्रीची संख्या	जनसंख्या लोकांच्याची संख्या	31 मार्च अखेर सरक्षित जाडप्यांची संख्या			
					पुरुष नसलेली	स्त्रियांची नसलेली	मृत्यू झालेली	दुसरे फलदास
(1)	(2)	(3)	(4)	(5)	(6)	(7)	(8)	(9)
1	धारणी	एकूण	6	29638	22	991	317	1198
		ग्रामीण	6	29638	22	991	317	1198
2	चिखतदरा	एकूण	6	17616	82	481	355	981
		ग्रामीण	5	17578	71	441	247	842
3	अन्नगाव सु	एकूण	4	17252	222	368	0	960
		ग्रामीण	3	16909	165	159	324	694
4	अचलपूर	एकूण	4	28070	245	1021	302	1367
		ग्रामीण	3	27370	179	436	303	716
5	चांदूर बाजार	एकूण	5	29851	243	695	524	1729
		ग्रामीण	4	29700	237	604	521	1629
6	माशा	एकूण	6	24232	288	511	491	1914
		ग्रामीण	5	23992	212	315	444	1595
7	थरुड	एकूण	6	24763	171	807	567	2356
		ग्रामीण	5	24423	104	515	464	1894
8	निवगाव	एकूण	3	18359	102	366	352	926
		ग्रामीण	3	18359	102	366	352	926
9	अमरावती	एकूण	12	123601	270	4527	3532	8609
		ग्रामीण	4	21353	193	448	392	1013
10	भात कुर्जा	एकूण	3	18334	190	349	347	681
		ग्रामीण	3	18334	190	349	347	681
11	दर्यापूर	एकूण	5	21801	193	516	383	1169
		ग्रामीण	4	21567	81	268	323	1126
12	नांदगाव खं.	एकूण	5	21110	138	512	428	1105
		ग्रामीण	5	21110	138	512	428	1105
13	नांदूर मळे	एकूण	3	11857	83	321	209	1065
		ग्रामीण	2	11732	65	245	209	971
14	धानगाव रे	एकूण	5	18525	91	541	353	933
		ग्रामीण	4	18375	88	438	353	827
एकूण जिल्हा		एकूण	73	405009	2346	12006	8140	24993
		ग्रामीण	56	300510	1847	6087	5024	15217

आधार :- 1) जिल्हा शल्य चिकित्सक, सामान्य रुग्णालय, अमरावती 2) जिल्हा आरोग्य अधीक्षक, जिल्हा परिषद, अमरावती 3) म.न.पा.अम



तक्ता क्रमांक - 12.1

बिबेध विकास शीषांखाली झालेला योनांतगत खर्च

जिल्हा - अमरावती

संदर्भ वर्ष : 2008-09

(रुपय लाखात)

अ. क्र.	विकास शीष व उपशीष	जिल्हा पातळीवरील योनांवर झालेला खर्च						
		बिगर - आदिवासी योना	आदिवासी योना	आदिवासी योना क्षेत्राबाहेरील	अनु.जाती योना	स्टेटपूल	अनुरोध	एकूण
(1)	(2)	(3)	(4)	(5)	(6)	(7)	(8)	(9)
1	कृषि व संलग्न सेवा							
	1.1 पीक संवर्धन	187.37	45.00	36.00	759.90			1028.27
	1.2 फलांत्यावन	23.99	4.00					27.99
	1.3 मृदसंधारण		75.03					75.03
	1.4 पशुसंवर्धन	104.40	2.75	2.00	30.10			139.25
	1.5 बुध्दयवसाय विकास							0.00
	1.6 मत्स्यव्यवसाय	13.00	1.57	0.20	0.70			15.47
	1.7 वने	34.90	7.70					42.60
	1.8 पणन, कोठरे व वखारी							0.00
	1.9 सहकार	30.61	0.30		3.22			34.13
	एकूण (एक)	394.27	136.35	38.20	793.92	0.00	0.00	1362.74
2	ग्रामीण विकास							
	2.1 एकात्मिक ग्रामीण विकास कार्यक्रम	91.28	50.96	30.10	110.00			282.34
	2.2 अवर्षण प्रवण क्षेत्र कार्यक्रम							0.00
	2.3 जवहार रोजगार योना (हे आवास योना)	211.68	91.67	28.26	119.00			450.61
	2.4 रोजगार हमी योना							0.00
	2.5 जमीन सुधारणा							0.00
	2.6 सामूहिक विकास							0.00
	2.7 ग्रामीण स्वच्छता कार्यक्रम	50.00			50.00			100.00
	एकूण (दोन)	352.96	142.63	58.36	279.00	0.00	0.00	832.95
3	पाटबंधारे व पूरनियंत्रण							
	3.1 लघु पाटबंधारे	753.51	144.18					897.69
	3.2 जलप्रदाय क्षेत्र विकास कार्यक्रम							0.00
	3.3 आयफाट विकास							0.00
	3.4 मध्यम प्रकल्प							0.00
	3.5 पूरनियंत्रण कामे							0.00
	एकूण (तीन)	753.51	144.18	0.00	0.00	0.00	0.00	897.69
4	बिद्युत विकास	340.45	252.92	24.62	77.42			695.41
	एकूण (चार)	340.45	252.92	24.62	77.42	0.00	0.00	695.41

तक्ता क्रमांक - 12.1

विविध विकास शाखांखाली झालेला याजनातर्गत खर्च

जिल्हा - अमरावती

संदर्भ वर्ष : 2008-09

(रुपये लाखात)

अ. क्र.	विकास शीर्ष व उपशीर्ष	जिल्हा पातळीवरील योजनांवर झालेला खर्च						
		बिगर - आदिवासी योजना	अदिवासी उपयोजना	आदिवासी उपयोजना क्षेत्राबाहेरील	जनुजाती उपयोजना	स्टेटपूल	जनुरोम	एकूण
(1)	(2)	(3)	(4)	(5)	(6)	(7)	(8)	(9)
5	उद्योग व उद्योगजताम							0.00
	5.1 माटे व मध्यम उद्योग							0.00
	5.2 ग्रामीण व लघु उद्योग	71.19	1.70	2.20	8.00			83.09
	एकूण (पाच)	71.19	1.70	2.20	8.00	0.00	0.00	83.09
6	जाहतूक व दळणवळण							0.00
	6.1 माटे व लहान बंदरे							0.00
	6.2 अंतर्देशीय जलवाहतूक							0.00
	6.3 रस्ते विकास	1668.38	2413.83				91.75	4173.96
	एकूण (सहा)	1668.38	2413.83	0.00	0.00	0.00	91.75	4173.96
7	सामान्य आर्थिक सेवा							0.00
	7.1 पर्यटन	172.37			0.00			172.37
	7.2 स्थानिक विकास कार्यक्रम	0.00	0.00	0.00	0.00	1480.80		1480.80
	एकूण (सात)	172.37	0.00	0.00	0.00	1480.80	0.00	1653.17
8	सामाजिक आणि सामूहिक सेवा							0.00
	8.1 सामान्य शिक्षण	332.05			90.00			422.05
	8.2 क्रिडा व युवक कल्याण	77.45	13.25	4.00	47.00			141.70
	8.3 कला व संस्कृती	37.00						37.00
	8.4 तांत्रिक शिक्षण	9.99	2.00		1.48		30.00	43.47
	8.5 वयस्क शिक्षण व औपधा द्वय							0.00
	8.6 आरोग्य सेवा	271.27	409.60		18.00		12.30	711.07
	8.7 ग्रामीण पाणी पुरवठा व स्वच्छता	22.33	103.23	4.00				129.46
	8.8 गृहनिर्माण							0.00
	8.9 नगर विकास	408.00	16.00		710.10			1134.10
	8.10 माहिती व प्रसिध्दी				1.00			1.00
	8.11 मागासवर्गीयांचे कल्याण	24.38	1324.25	598.21	1262.42			3209.26
	8.12 कामगार व कामगार कल्याण	653.00	281.18		4.56		103.02	1041.76
	8.13 समाज कल्याण	24.83	9.99		20.00			54.82
	8.14 स्थानिक विकास कार्यक्रम							0.00
	8.15 संरक्षण	187.50						187.50
	एकूण (आठ)	2047.70	2159.70	606.21	2154.56	0.00	145.02	7113.19
	एकूण (एक ते आठ)	5800.83	5251.31	729.59	3312.90	1480.80	236.77	16812.20

आधार - जिल्हा नियोजन अधिकारी, अमरावती

तक्ता क्रमांक - 12.2

रोजगार हमी योजना

संदर्भ वर्ष : 2008-09

जिल्हा अमरावती

अ. क्र.	बाज	कामाचा प्रकार					
		सिंचन	सार्वजनिक कामे (रस्ते)	कृषि	वनीकरण	इतर	एकूण
(1)	(2)	(3)	(4)	(5)	(6)	(7)	(8)
1	नियोजित कामांची संख्या	4186	514	3967	917	-	9584
2	मंजूर केलेल्या कामांची संख्या	274	98	395	319	-	1086
3	सुरु केलेल्या कामांची संख्या	1564	219	2337	476	-	4596
4	पूर्ण केलेल्या कामांची संख्या	329	51	1921	243	-	2544
5	मध्येच बंद केलेल्या कामांची संख्या	19	6	18	5	-	48
6	कामांसाठी केलेली तरतूद	8279.09	15420.14	1983.27	5148.16	-	30830.66
7	कामांवर झालेला एकूण खर्च (रु.लाखात)	294.00	597.36	396.00	409	0	1696.36
8	रोजगार निर्मिती (मनुष्य दिवस लाखात)	2.6	5.29	3.51	3.61	-	15.01

आधार - जिल्हाधिकारी कार्यालय, रोजगार हमी योजना, अमरावती

तक्ता क्रमांक - 12.3

रोजगार हमी योजनेखाली घेतलेली कामे, त्यावरील रोजगार व खर्च

जिल्हा - अमरावती

संदर्भ: 2008-09

अ. क्र.	महिना	खर्च (रुपये लाखात)		मनुष्य दिवस (लाखात)	रोजगार हमी योजनेखालील कामांची संख्या
		प्रत्यक्ष (महिन्यातील)	संचित आर्थिक वर्षाच्या आरंभापासून)		
(1)	(2)	(3)	(4)	(5)	(6)
1	एप्रिल 2008	117.82	117.82	1.04	583
2	मे 2008	194.95	312.77	1.72	589
3	जून 2008	39.97	352.74	0.35	574
4	जुलै 2008	93.84	446.58	0.83	253
5	ऑगस्ट 2008	44.14	490.72	0.39	258
6	सप्टेंबर 2008	22.77	513.49	0.20	179
7	ऑक्टोबर 2008	38.07	551.56	0.34	142
8	नोव्हेंबर 2008	13.45	565.01	0.12	149
9	डिसेंबर 2008	31.10	596.11	0.28	345
10	जानेवारी 2009	41.07	637.18	0.36	426
11	फेब्रुवारी 2009	95.86	733.04	0.85	524
12	मार्च 2009	963.32	1696.36	8.53	574

आधार - जिल्हाधिकारी कार्यालय, (रो.ह.या.शाखा), अमरावती.

तक्ता क्रमांक - 12.4

पिण्याच्या पाण्याच्या सोर्पी व टंचाई संबंधी केलेल्या उपाययोजना

तालुका अमरावती

संदर्भ : 2008-09

अ.क्र	बाबी	तालुका							
		धारणी	चिखलवरा	अंजनगांव	अषलपूर	चांदूरवाजार	मोशी	वरुड	तिवसा
(1)	(2)	(3)	(4)	(5)	(6)	(7)	(8)	(9)	(10)
1	वस्ती असलेल्या गावांची एकूणसंख्या	152	168	105	149	148	113	120	72
2	गावातील वाड्या/वस्त्यांची संख्या	-	-	-	-	-	-	-	-
3	बारा महिने पुरेसे पाणी उपलब्ध असलेल्या								
	3.1 गावांची संख्या	149	141	97	135	122	76	86	66
	3.2 त्याखालील वाड्या / वस्त्यांची संख्या	-	-	-	-	-	-	-	-
4	पिण्याच्या पाण्याची टंचाई असलेली गावे व वाड्या/वस्त्या								
	संदर्भ वर्षातील								
	अ) एकूण टंचाईग्रस्त गावे (संख्या)	106	109	71	64	60	33	70	33
	ब) एकूण वाड्या/वस्त्या (संख्या)	-	-	-	-	-	-	-	-
	बृहत आराखड्यानुसार								
	अ) एकूण टंचाईग्रस्त गावे (संख्या)	106	109	71	64	60	33	70	33
	ब) एकूण टंचाईग्रस्त वाड्या/वस्त्या (संख्या)	-	-	-	-	-	-	-	-
5	केलेली उपाययोजना								
	अ) टँकरने पुरवठा होणा-या								
	गावांची संख्या	5	17	-	1	-	-	4	2
	गावांतील वाड्या/वस्त्यांची संख्या	-	-	-	-	-	-	-	-
	टँकरची संख्या	3	8	-	1	-	-	5	1
	ब) बेलगाडीने पुरवठा होणा-या								
	गावांची संख्या	-	-	-	-	-	-	-	-
	गावांतील वाड्या/वस्त्यांची संख्या	-	-	-	-	-	-	-	-
	बेलगाड्यांची संख्या	-	-	-	-	-	-	-	-
	क) इतर साधनांनी पुरवठा होणा-या								
	गावांची संख्या	29	28	27	28	25	19	43	42
	गावांतील वाड्या/वस्त्यांची संख्या	-	-	-	-	-	-	-	-
	साधने संख्या	30	28	27	37	25	19	59	53

तक्ता क्रमांक - 12.4

पिण्याच्या पाण्याच्या सोयी व टंचाई संबंधी केलेल्या उपाययोजना

जिल्हा अमरावती

संन्या: 2008-09

अ.क्र	बाबी	तालुका						जिल्हा एकूण
		अमरावती	भातकुला	दयापुर	नांदगाव	बिचावर	रत्न	
(1)	(2)	(11)	(12)	(13)	(14)	(15)	(16)	(18)
1	वस्ती असलेल्या गावांची एकूणसंख्या	111	110	134	131	82	84	1679
2	गावातील वाडया/वस्त्यांची संख्या	-	-	-	-	-	-	0
3	बारा महिने पुरेसे पाणी उपलब्ध असलेल्या							
3.1	गावांची संख्या	101	109	124	123	73	70	1472
3.2	त्याखालील वाडया / वस्त्यांची संख्या	-	-	-	-	-	-	0
4	पिण्याच्या पाण्याची टंचाई असलेली गावे व वाडया/वस्त्या							
	संदर्भ वर्षातील							
	अ) एकूण टंचाईग्रस्त गावे (संख्या)	50	84	28	60	65	62	895
	ब) एकूण वाडया/वस्त्या (संख्या)	-	-	-	-	-	-	
	वृहत आराखडयानुसार							
	अ) एकूण टंचाईग्रस्त गावे (संख्या)	50	84	28	60	65	62	895
	ब) एकूण टंचाईग्रस्त वाडया/वस्त्या (संख्या)	-	-	-	-	-	-	
5	केलेली उपाययोजना							
	अ) टँकरने पुरवठा होणा-या							
	गावांची संख्या	1	-	-	-	8	-	38
	गावातील वाडया/वस्त्यांची संख्या	-	-	-	-	-	-	0
	टँकरची संख्या	1	-	-	-	3	-	22
	ब) बेलगाडीने पुरवठा होणा-या							
	गावांची संख्या	-	-	-	-	-	-	0
	गावातील वाडया/वस्त्यांची संख्या	-	-	-	-	-	-	0
	बेलगाडीची संख्या	-	-	-	-	-	-	0
	क) इतर साधनांनी पुरवठा होणा-या							
	गावांची संख्या	34	15	10	25	33	36	391
	गावातील वाडया/वस्त्यांची संख्या	-	-	-	-	-	-	0
	साधने संख्या	45	16	10	30	42	52	473

टप - वस्ती असलेल्या गावांची संख्या जनगणना 2001 वरून दिली आहे.

आधार - कार्यकारी अभियंता, ग्रामीण पाणीपुरवठा, जिल्हा परिषद, अमरावती.

तक्ता क्रमांक 12.5

रासायनिक खतांचे वाटप

जिल्हा - अमरावती

संदर्भ : 2008-09

अ.क्र.	तालुका	रासायनिक खतांचे वाटप (मे.टन)		
		नियंत्रित संस्थांकडून	खाजगी संस्थांकडून	एकूण
(1)	(2)	(3)	(4)	(5)
1	धारणी	1450	2174	3624
2	चिखलदरा	432	647	1079
3	अंजनगांव सु.	4631	6946	11577
4	अचलपूर	7128	10693	17821
5	चांदूरवाजार	1913	2869	4782
6	मोर्शी	4802	7204	12006
7	वरुड	5987	8980	14967
8	तिवसा	2643	3964	6607
9	अमरावती	15451	23176	38627
10	भातकुली	1405	2107	3512
11	दर्यापूर	2868	4303	7171
12	नांदगांव खं.	1941	2911	4852
13	चांदूर रेल्वे	2395	3593	5988
14	धामणगाव रे	3153	4729	7882
जिल्हा एकूण		56199	84296	140495

आधार - कृषि विकास अधिकारी, जिल्हा परिषद, अमरावती.

तक्ता क्रमांक - 12.6

साखर कारखाने

संदर्भ वर्ष : 2008-09

जिल्हा अमरावती

क्र. क्र.	वस्तुवस्तु	साखर कारखानेचे नाव	सहकारी/ जागीरी	सहकारी (संख्या)		पक्कीत क्षमता मे. टन	प्रत्यक्ष गाळप मे. टन	साखरेचे उत्पादन मे. टन	इतर उत्पादने			
				निगमित	हंगामी				इथेनॉल मे. टन	पेपर मे. टन	मद्यार्क हंगार लि.	मील मे. वॅट
(1)	(2)	(3)	(4)	(5)	(6)	(7)	(8)	(9)	(10)	(11)	(12)	(13)
1	अन्नगाव सु	अंधावां सह. साखर कारखाना	सहकारी (अवसाधानत)	-	-	2500	-	-	-	-	-	-
2	नांदगाव खं.	काटेकर-कुसाण सह. साखर कारखाना	सहकारी (अवसाधानत)	-	-	1250	-	-	-	-	-	-
3	धामगाव रे	शेठेरी सह. कारखाना, धामगाव रे	सहकारी (अवसाधानत)	-	-	2500	-	-	-	-	-	-
4	तिलया	विद्यम शाह भिल्स, कु. झ	खाजगी	58	5	500	9780	7130	-	-	-	-

आध्या. सहसंचालक (साखर), अमरावती



तक्ता क्रमांक - 12.7

वीस कलमी कार्यक्रमाची भौतिक प्रगती.

जिल्हा - अमरावती

संदर्भ: 2008-09

क्र.क.	बाब	परिमाण	उद्दिष्ट	साध्य
(1)	(2)	(3)	(4)	(5)
1	अ) स्वर्णजयंती ग्राम स्वरोजगार योजना	लाभधारकांची संख्या	2589	2589
	ब) संपूर्ण ग्रामीण रोजगार योजना	लाख मनुष्य दिवस	-	-
	क) कवळहोग स्थापन करणे	उद्योग संख्या	62	62
2	अ) आतिरिक्त जमिनीचे चाटप	हेक्टर	-	-
	ब) लाभधारक	संख्या-अनु.जाती	-	-
		अनु.जगाती	-	-
		इतर	-	-
3	बेटीवगारांचे पुनर्पसन	खेडी संख्या	-	-
4	पिण्यासाठी स्वच्छ पाणी	खेडी संख्या	39	4
5	अ) प्राथमिक आरोग्य केंद्र	केंद्र संख्या	-	-
	ब) उपकेंद्र	उपकेंद्र संख्या	-	-
6	अ) कुटूंब नियोजन शस्त्रक्रिया	संख्या	13981	12805
	ब) नसमूल्य शस्त्रक्रिया	संख्या	-	-
7	अ) एकात्मिक बालविकास सेवा गट	संख्या	-	-
	ब) अंगणवाडी	संख्या	-	-
8	अ) अनु.जातीच्या कुटुंबांना सहाय्य	संख्या	8115	4040
	ब) अनु.जमातीच्या कुटुंबांना सहाय्य	संख्या	2961	2652
9	अ) दरांगादी जागा (इंदिरा आवास योजना)	संख्या	-	-
	ब) दरांगादीसाठी अर्थसहाय्य (इंदिरा आवास योजना)	संख्या	-	-
			3263	3199
	क) अर्थिकदृष्ट्या दुर्बल घटकांसाठी घरे	संख्या	-	-
	ड) कमी उत्पन्न घटकांसाठी घरे	संख्या	-	-
10	गलिच्छ वस्ती सुधारणा	लाभार्थी संख्या	37	37
11	झाडे लावणे	रोपे संख्या लाखात	1.50	0.64
12	रास्त भावाची दुकाने उघडणे	संख्या	-	-
13	अ) छेदयांचे विद्युतीकरण	संख्या	-	-
	ब) तट संचालनाळी विद्युतीकरण	संख्या	1730	339
	क) सुधारित चुली	संख्या	-	-
	द) वायोगॅस	संख्या	-	-

आधार - जिल्हा नियोजन अधिकारी, अमरावती

तक्ता क्रमांक - 12.8

स्थानिक विकास कार्यक्रम (लोकसभा मतदार संघ)

संदर्भ : 2008-09

जिल्हा - अमरावती

अ. क्र.	लोकसभा मतदार संघाचे नांव	मतदार संघाला मंजूर तरतूद (रुपये हजारात)	मंजूर कामांची संख्या			मंजूर कामांची अंदाजित किंमत	संदर्भ वर्षात झालेला एकूण खर्च (रुपये हजारात)
			जुनी अपूर्ण कामे	संदर्भ वर्षातील नवीन कामे	एकूण		
(1)	(2)	(3)	(4)	(5)	(6)	(7)	(8)
1	अमरावती	20000	0	39	39	22676	15265
2	हर्धा	3600	0	20	20	7142	5739
	एकूण	23600	0	59	59	29818	21004

तक्ता क्रमांक - 12.9

स्थानिक विकास कार्यक्रम (विधानसभा मतदार संघ)

संदर्भ : 2008-09

जिल्हा - अमरावती

अ. क्र.	विधानसभा मतदार संघाचे नांव	मतदार संघाला मंजूर तरतूद (रुपये हजारात)	मंजूर कामांची संख्या			मंजूर कामांची अंदाजित किंमत (रुपये हजारात)	संदर्भ वर्षात झालेला एकूण खर्च (रुपये हजारात)
			जुनी अपूर्ण कामे	संदर्भ वर्षातील नवीन कामे	एकूण		
(1)	(2)	(3)	(4)	(5)	(6)	(7)	(8)
1	अमरावती	10000	7	34	41	10298	10000
2	बडनरा	10000	2	35	37	10222	10000
3	बलगाव	10000	9	37	46	13359	9765
4	चांदुर रेल्वे	10000	18	35	53	10767	9900
5	तिजसा	10000	10	31	41	12457	10000
6	मोर्शी	10000	11	21	32	12977	10000
7	अचलपूर	10000	22	48	70	12948	9854
8	दर्धापूर	10000	3	24	27	12767	9908
9	मळघाट	10000	9	35	44	13347	9937
	एकूण	90000	91	300	391	109142	89364

तक्ता क्र 12.8 व 12.9 आधार - जिल्हा नियोजन अधिकारी, अमरावती.

तक्ता क्रमांक - 12.10

स्थानिक विकास कार्यक्रम (राज्यसभा सदस्य)

जिल्हा अमरावती

संदर्भ : 2008-09

अ. क्र.	राज्यसभा सदस्य नाव	जिल्हाकारिता उपलब्ध करून दिलेली तरतूद (रुपये हजारात)	मंजूर कामांची संख्या			मंजूर कामांची अंदाजित किंमत (रुपये हजारात)	संदर्भ वर्षात अंदाजित एकूण कामे (रुपये हजारात)
			जुनी अपूर्ण कामे	संदर्भ वर्षातील नवीन कामे	एकूण		
(1)	(2)	(3)	(4)	(5)	(6)	(7)	(8)
1	श्री योगेंद्र तिवारी			3	3	1507	
2	श्री बी.पी. आपटे			2	2	980	
3	श्री विजय दर्डा			1	1	1506	
	एकूण	0	0	6	6	3993	0

आधार - जिल्हा नियोजन अधिकारी, अमरावती.



तक्ता क्रमांक - 13.1  
पोलिस अधिकारी/ कर्मचारी यांची संख्या

जिल्हा - अमरावती

संदर्भ वर्ष: 2008-09

श्र. क्र.	पदनाम	संख्या	
		एकूण संख्या	पैकी महिलांची संख्या
(1)	(2)	(3)	(4)
1	पोलिस अधिकारी/ कर्मचा-यांची संख्या		
	1.1 विशेष पोलिस महानिरीक्षक	1	
	1.2 पोलिस आयुक्त	1	
	1.3 पोलिस उप आयुक्त	2	
	1.4 पोलिस सहायक आयुक्त	7	
	1.5 पोलिस अधीक्षक	1	
	1.6 अपर पोलिस अधीक्षक	1	
	1.7 पोलिस उप अधीक्षक	8	
	1.8 पोलिस निरीक्षक / सहा.पोलिस निरीक्षक	139	2
	1.9 पोलिस उप निरीक्षक	151	5
	1.10 पोलिस जमादार/ हवालदार	1206	17
	1.11 पोलिस शिपाई / पोलिस नाईक	2923	227
	एकूण पोलिस अधिकारी/ कर्मचारी संख्या	4440	251
2	पोलिस ठाणे	37	XX
3	आउट पोस्ट	14	XX
4	पोलिस चौकी	10	XX
5	लॉकअप्स	35	XX
6	पोलिस ठाणे, आउट पोस्ट व सब पोस्ट आदींची सोय असलेली गावे व शहरे	गावे - 35 शहरे - 10	XX
7	पोलिस दलांचा एकूण खर्च (रु.लाखात)	7088.3	XX

आधार - 1) जिल्हा पोलिस अधीक्षक(ग्रामिण विभाग), अमरावती

2) पोलिस आयुक्त (शहर विभाग), अमरावती 3)पोलीस महानिरीक्षक, परीमंडल,अमरावती

तक्ता क्रमांक - 13.2

दिवानी व फौजदारी न्यायालयांत निकालात काढलेली प्रकरणे

जिल्हा - अमरावती

संदर्भ वर्ष: 2008-09

क्र. क्र.	न्यायालये	एकूण प्रकरणे	मूळ		अपील	
			नियमित	संकीर्ण	नियमित	संकीर्ण
	(2)	(3)	(4)	(5)	(6)	(7)
1	दिवानी न्यायालय	6315	2999	1307	1334	675
2	फौजदारी न्यायालय	30552	18355	9366	1182	1649
3	लोक न्यायालय	3127	2998	-	129	-
4	कामगार न्यायालय	412	351	61	-	-
5	औद्योगिक न्यायालय	717	464	44	209	-
6	जिल्हा दंडाधिकारी तथा कार्यकारी दंडाधिकारी	10164	-	10164	-	-

आधार - 1) जिल्हा व सूत्र न्यायाधीश, अमरावती

2) न्यायाधीश, कामगार न्यायालय, अमरावती

3) औद्योगिक न्यायालय, अमरावती

4) जिल्हा दंडाधिकारी व कार्यकारी दंडाधिकारी, अमरावती

तक्ता क्रमांक - 14.1

चित्रपट गृहे, व्ही.डो.ओ. केंद्र आणि केबलधारक यांची आकडेवारी

जिल्हा-अमरावती

संदर्भ वर्ष: 31.3.2008

अ. क्र.	तालुका	कायम स्वरुपी चित्रपटगृहे		फिरती चित्रपटगृहे		व्हीडोओ केंद्रे		केबल धारक		वसूल केलेला करमणूक कर (रुपये हजाराने)
		संख्या	प्रत्येक खेळा साठी असलेली आसन क्षमता	संख्या	प्रत्येक खेळा साठी असलेली आसन क्षमता	संख्या	प्रत्येक खेळा साठी असलेली आसन क्षमता	केबल चालक संख्या	केबल ग्राहक संख्या	
(1)	(2)	(3)	(4)	(5)	(6)	(7)	(8)	(9)	(10)	(11)
1	धारणी	1	525	-	-	1	30	10	1299	175
2	खिखलदरा	-	-	-	-	-	-	4	273	40
3	अंजनगाव सु	1	335	1	250	6	30	8	1529	622
4	अचलपूर	3	1751	1	250	-	-	26	4734	2147
5	चांदूरबाजार	-	-	5	2550	-	-	8	1484	369
6	पोरणी	2	1135	2	500	1	30	14	1860	491
7	वरुड	2	1082	4	2000	2	30	15	3489	1443
8	तिवसा	-	-	2	500	-	-	5	757	169
9	अमरावती	9	6330	-	-	-	-	109	14410	22735
10	भातकुली	1	300	-	-	-	-	4	328	36
11	दरमोपूर	1	305	1	200	2	30	17	1556	483
12	गांदगोब खं.	-	-	-	-	-	-	5	1295	77
13	चांदूर रेल्वे	1	469	-	-	-	-	3	654	114
14	श्यामणगाव रे	1	635	1	250	1	50	10	1194	296
जिल्हा एकूण		22	12867	17	6500	13	200	238	34862	29197

आधार :- जिल्हाधिकारी कार्यालय (करमणूक शाखा), अमरावती

तक्ता क्रमांक - 14.2

मद्रागालय आणे त्यांनी प्रकाशित केलेली वतमानपत्रे व नियतकालिके

जिल्हा-अमरावती

संदर्भ-31.3.2008

अ. क्र.	तालुका	मद्रागालयांची संख्या	दैनिक वर्तमान पत्रे आणि नियतकालिके					
			दैनिक	साप्ताहिक	पाकिफ	मासिक	त्रैमासिक	पाकिफ
(1)	(2)	(3)	(4)	(5)	(6)	(7)	(8)	(9)
1	धारणी	1						
2	चिखलपरा							
3	अंजनगाव मु	11		2				
4	अचलपूर	13	1	8				
5	चांदूरबाजार	3		3				
6	मोर्सा	1		1				
7	वरुड	5		5				
8	निवसा	2		1				
9	अगरावती	157	7	30	1	7		
10	भातकुली		1	2				
11	दर्यापूर	8		3				
12	नादगोव ख.							
13	चांदूर रेल्वे	9		1				
14	धामणगाव रे	1		2				
एकूण जिल्हा		211	9	58	1	7	0	0

आधार - उपविभागीय अधिकारी, महसूल (सर्व)



तक्ता क्रमांक - 14.3

लोकसभा व विधानसभा निवडणुकीबाबतची आकडेवारी

जिल्हा : अमरावती

संदर्भ वर्ष 2004

अ. क्र.	मतदारसंघाचे नाव	एकूण मतदारांची संख्या	मतदान केलेल्या मतदारांची संख्या			मतदानाची टक्केवारी	पक्षनिहाय मिळालेली मते (संख्या)	
			पुरुष	स्त्रिया	एकूण		काँग्रेस आय	भा.ज.प.
(1)	(2)	(3)	(4)	(5)	(6)	(7)	(8)	(9)
लोकसभा निवडणूक : 2004								
1	अमरावती	1204881	391337	284316	675653	56.08	-	-
	लोकसभा एकूण	1204881	391337	284316	675653	56.08	0	0
विधानसभा निवडणूक : 2004								
1	दयागूर पोर्ता निवडणूक-06	182104	65555	52058	117613	64.59	45008	-
2	मेळघाट	216597	75356	58065	133421	61.60	57582	61354
3	अचलपूर	202196	81960	65504	147464	72.93	51083	51475
4	भोशी	182655	71789	59939	131728	72.12	27575	-
5	तिवसा	169587	63253	50025	113278	66.80	31956	28894
6	वलगाव	162376	61465	48011	109476	67.42	28346	-
7	अमरावती	267557	81971	66138	148109	55.36	81698	49435
8	बडनेरा	238727	82433	66177	148610	62.25	-	-
9	चांदूर रेल्वे	162043	61288	52764	114052	70.38	45536	32233
	विधानसभा एकूण	1783842	645070	518681	1163751	65.24	369684	213391

टिप :- एकूण मध्ये डाक मतपत्राच्या संख्या सुध्दा समाविष्ट आहे

तक्ता क्रमांक - 14.3

लोकसभा व विधानसभा निवडणुकांबाबतची आकडेवारी

जिल्हा- अमरावती

अ. क्र.	मतदारसंघाचे नाव	पक्षनिहाय मिळालेली मते (संख्या)						
		शिवसेना	राष्ट्रवादी काँग्रेस	व.स.पा.	भारतीय रिपब्लिकन	भा.स.कां.	भा.वहजन महासंघ	समाजवादी पार्टी
(i)	(2)	(10)	(11)	(12)	(13)	(14)	(15)	(16)
लोकसभा निवडणूक :								
1	अमरावती	203216	-	0	150902	31573	8327	-
लोकसभा एकूण		203216	0	0	150902	31573	8327	0
विधानसभा निवडणूक :								
1	दांडोरा पोटीवठणूक06	41042	-			-	19217	-
2	मेळधाट	-	-	6006	-	-	-	1043
3	अचलपूर		-		-	-	-	-
4	मोर्शी	35143		24233	-	-	-	766
5	तिवसा			7405			1245	1338
6	बलगाव	41109	-	21545	-	-	3095	624
7	अमरावती	-	-	7414	-	-	-	-
8	बडनेरा	49236	54995	23266	-	-	-	631
9	चांदूर रेल्वे	-	-	8123	-	-	-	-
विधानसभा एकूण		166530	54995	97992	0	0	23557	4402

तथता क्रमांक - 14.3

लोकसभा व विधानसभा निवडणुकीबाबतची आकडेवारी

जिल्हा- अमरावती

अ. क्र.	मतदारसंघाचे नाव	पक्षनिहाय मिळालेली मते (संख्या)						
		लोकजनशक्ती पार्टी	गोडवाना पार्टी	पीपल्स रिप.पार्टी	शिवराज्य पार्टी	जनता दल (संघ)	जन समाज शक्ती पार्टी	कॅम्पेनिस्ट पार्टी
(1)	(2)	(17)	(18)	(19)	(20)	(21)	(22)	(23)
लोकसभा निवडणूक :								
1	अमरावती	-	-	-	-	-	-	-
लोकसभा एकूण		0	0	0	0	0	0	0
विधानसभा निवडणूक :								
1	दर्यापूर पोस्टनिवडणूक06	689	-	-	-	-	-	-
2	मंळधाट	-	760	-	-	-	-	-
3	अचलपूर	-	-	532	237	-	-	-
4	भोशी	-	806	-	-	-	36524	-
5	तिजसा	-	561	259	-	-	-	13246
6	बलगात्र	-	-	-	-	-	-	-
7	अमरावती	-	-	-	-	-	-	-
8	बडनेरा	-	658	286	932	-	-	-
9	चांदूर रेल्वे	-	562	-	-	21479	-	-
विधानसभा एकूण		689	3347	1077	1169	21479	36524	13246

तक्ता क्रमांक - 14.3  
लोकसभा व विधानसभा निवडणूकांबाबतची आकडेवारी

जिल्हा- अमरावती

अ. क्र.	मतदारसंघाचे नाव	पक्षनिहाय मिळालेली मते (संख्या)					
		आंबेडकरोष्ट रिप.पार्टी	राष्ट्रीय नया समाजपक्ष	राष्ट्रीय लोकदल	पिझर्ट अॅन्ड वरक पार्टी ऑफ इंडिया	भारीपा बहुजन महासंघ	स्वतंत्र उमेदवार
(1)	(2)	(24)	(25)	(26)	(27)	(28)	(29)
लोकसभा निवडणूक :							
1	अमरावती	4132	-	-	-	-	278271
लोकसभा एकूण		4132	0	0	0	0	278271
विधानसभा निवडणूक :							
1	रयांगुण पोटीनिवडणूक06	-	-	-	-	-	10757
2	मेळधाट	-	-	-	-	-	6689
3	अचलपूर	-	-	-	-	1886	62463
4	भोशी	-	-	-	-	-	6991
5	शिवसा	497	4809	457	-	-	12765
6	वल्लगाव	223	497	-	230	2076	11791
7	अमरावती	292	-	-	-	-	9557
8	बडनेरा	-	-	-	-	13889	5236
9	चांदूर रेल्वे	595	-	-	-	-	5868
विधानसभा एकूण		1605	5306	457	230	17851	132117

आधार - जिल्हा निवडणूक अधिकारी, जिल्हाधिकारी कार्यालय, अमरावती

भाग - 3

समालोचन

तक्ता क्रमांक - 1  
आदिवासी उपयोजना क्षेत्रातील गाव व लोकसंख्या

(क्षेत्रफळ चौ.कि.मी.)  
(लोकसंख्या)

विभाग - अमरावती

अ. क्र.	तहसील	संपूर्ण तहसील				आदिवासी उपयोजना मुख्य क्षेत्र				अतिरिक्त आदिवासी उपयोजना क्षेत्र			
		गाव	क्षेत्रफळ	एकूण लोकसंख्या	आदिवासी लोकसंख्या (स्तंभ 5 पैकी)	गाव	क्षेत्र फळ	एकूण लोक संख्या	आदिवासी लोक संख्या (स्तंभ 9 पैकी)	गाव	क्षेत्र फळ	एकूण लोक संख्या	आदिवासी लोक संख्या (स्तंभ 13 पैकी)
1	2	3	4	5	6	7	8	9	10	11	12	13	14
अ) जिल्हा अमरावती													
1	धारणी	152	1463	147086	111161	152	1463	147086	111161	0	0	0	0
2	चिखलदग	169	2508	95561	72074	169	2508	95561	72074	0	0	0	0
3	अचलपूर	150	638	252513	25233	0	0	0	0	0	0	0	0
4	मोशी	114	810	170891	17983	0	0	0	0	0	0	0	0
5	वरुड	121	745	211113	31463	0	0	0	0	0	0	0	0
	एकूण	706	6164	877164	257914	321	3971	242647	183235	0	0	0	0

आधार - 1. आदिवासी विकास व नियोजन विभागचे वार्षिक अहवाल

2. वर्ष 2001 ची जनगणना

(36 पृष्ठा)

तक्ता क्रमांक -1 (भागाने प्रस्तावित)  
आदिवासी उपयोजना क्षेत्रातील गावे व लोकसंख्या

(क्षेत्रफळ चौ.कि.मी.)  
(लोकसंख्या)

भाग - अमरावती

क्र.सं.	तहसील	माडा पार्लेट क्षेत्र				मिना माडा पार्लेट क्षेत्र				एकूण आदिवासी उपयोजना क्षेत्र				आदिवासी उपयोजना क्षेत्राचे क्षेत्रफळ, एकूण लोकसंख्या व आदिवासी लोकसंख्या यांची नदरसमोरच्या एकूण क्षेत्रफळाला, एकूण लोकसंख्येला व आदिवासी लोकसंख्येला व क्षेत्रफळ			
		गाव	क्षेत्रफळ	एकूण लोकसंख्या	आदिवासी लोकसंख्या (सं. 17 वकी)	गाव	क्षेत्रफळ	एकूण लोकसंख्या	आदिवासी लोकसंख्या (सं. 21 वकी)	गावे (सं. 7+11+15+19)	क्षेत्रफळ (सं. 3+2+16+20)	एकूण लोकसंख्या (सं. 3+13+17+21)	आदिवासी लोकसंख्या (सं. 25 वकी)	क्षेत्रफळ (सं. 10+14+18+22)	क्षेत्रफळ	एकूण लोकसंख्या	आदिवासी लोकसंख्या
		सं. 15	सं. 16	सं. 17	सं. 18	सं. 19	सं. 20	सं. 21	सं. 22	सं. 23	सं. 24	सं. 25	सं. 26	सं. 24 वी सं. 4 री %	सं. 25 वी सं. 5 री %	सं. 26 वी सं. 6 री %	
अ)	जिल्हा अमरावती																
1	धारणी	0	0	0	0	0	0	0	0	148	1463	147086	111161	100	100	100	
2	चिखलपरा	0	0	0	0	0	0	0	0	160	2508	95561	72074	100	100	100	
3	अचलसूर	0	0	0	0	21	79	12902	8076	21	79	12902	8076	12.38	5.11	32	
4	मोरी	33	111	10931	4943	0	0	0	0	33	111	10931	4943	13.7	6.4	27.49	
5	वरुड	47	252	25820	12738	0	0	0	0	47	252	25820	12738	33.82	12.25	40.49	
	एकूण	80	363	36751	17681	21	79	12902	8076	418	4413	99300	70899	71.59	33.34	81.03	

तक्ता क्रमांक -१ (मागेल प्ळावरून)  
आदिवासी उपयोजना क्षेत्रातील गावे व लोकसंख्या

(क्षेत्रफळ चौ.कि.मी.)  
(लोकसंख्या)

विभाग - अमरावती

अ.क्र.	तहसील	आदिवासी उपयोजना क्षेत्रातील प्रमुख आदिवासी जमातीची नावे लोकसंख्या २००१	वार्ड २००६ ची प्रक्षेपित लोकसंख्या	आदिवासी उपयोजना क्षेत्रातील गावापैकी								
				अवर्षाप्रमाण क्षेत्रांतर्गत			डोंगरी विभाग पिकास कार्यक्रमांतर्गत			परियम घाट पिकास कार्यक्रमांतर्गत		
				गावे	क्षेत्रफळ	लोकसंख्या	गावे	क्षेत्रफळ	लोकसंख्या	गावे	क्षेत्रफळ	लोकसंख्या
1	2	30	31	32	33	34	35	36	37	38	39	40
ड) जिल्हा अमरावती												
1	धारणी	कोरकू	160552	17	3282	0	148	1463	147086	0	0	0
2	चिखलपरा	गोड	102741	44	11424	0	169	2508	95561	0	0	0
3	अचलपूर		265466	0	0	0	0	0	0	0	0	0
4	मोशी	निहाल	172601	8	0	0	0	0	0	0	0	0
5	वरुड		218758	19	0	0	0	0	0	0	0	0
एकूण			920118	88	14706	0	317	3971	242647	0	0	0

आधार - 1. आदिवासी विकास व नियोजन विभागाचे शासन निर्णय 2. वार्ड 2001 ची जनगणना



तक्ता क्र. - 2

आदिवासी उपयोजना क्षेत्रातील शहरांचे क्षेत्र व लोकसंख्या

विभाग - अमरावती

(क्षेत्रफळ चौ.कि.मी.)

(लोकसंख्या)

अ.क्र.	जिल्हा	शहराचे नाव	क्षेत्रफळ	एकूण लोकसंख्या	त्यापैकी आदिवासी लोकसंख्या
1	2	3	4	5	6
अ)	जिल्हा अमरावती				
1	चिखलदरा	चिखलदरा	5	4711	657
	एकूण		5	4711	657

आधार - 1. आदिवासी विकास व नियोजन विभागाचे शास. 2. वर्ष 2001 ची जनगणना

(4)

तक्ता क्र. - 3

आदिवासी उपयोजना क्षेत्रांतोल व क्षेत्रबाहरोल आदिवासी लोकसख्या

विभाग - अमरावती

अनु.	तहसील	एकूण जादिवासी लोकसख्या	आदिवासी उपयोजना क्षेत्रांतोल (तक्ता 1 स्तंभ 26 प्रमाणे)		आदिवासी उपयोजना क्षेत्रबाहरोल	
			आदिवासी लोकसख्या	एकूण आदिवासी लोकसख्यांतो टक्केवारी (स्तंभ 4 : 3)	आदिवासी लोकसख्या (स्तंभ 3-4)	स्तंभ 2 प्रमाणे एकूण आदिवासी लोकसख्यांतो टक्केवारी (स्तंभ 6 : 3)
1	2	3	4	5	6	7
अ)	जिल्हा अमरावती					
1	बार्शी	111161	111161	100	0	0
2	चिखलदर	72074	72074	100	0	0
3	जंजलागांव	4812	0	0	4812	100
4	अपलपूर	25232	8076	32	17156	68
5	सादूर भाजार	15659	0	0	15659	100
6	मोदी	17983	4043	27	13040	73
7	वळ	31463	12738	40	18725	60
8	निवसा	3928	0	0	3928	100
9	अमरावती	24755	0	0	24755	100
10	भतकली	14090	0	0	14090	100
11	दवापूर	14716	0	0	14716	100
12	नदिगांव जंजेवर	5426	0	0	5426	100
13	सादूर रेल्वे	4581	0	0	4581	100
14	धामणगांव रेल्वे	10652	0	0	10652	100
	एकूण	356532	208992	0	147540	41

आदिवासी उपयोजना क्षेत्रातील व तहसीलामधील लोकसंख्या व साक्षरतेचे प्रमाण

विभाग - अमरावती

अ. क्र.	तहसील	आदिवासी उपयोजना क्षेत्राची लोकसंख्या (तक्ता 1 स्तंभ 25 प्रमाणे)			आदिवासी उपयोजना क्षेत्रातील आदिवासी लोकसंख्या (तक्ता 1 स्तंभ 26 प्रमाणे)			आदिवासी उपयोजना क्षेत्रातील आदिवासी लोकसंख्येची टक्केवारी			(मती इतर (स्था मती) (स्तंभ 3 चे स्तंभ 1 व 2))	साक्षरतेचे प्रमाण			एकीकृत प्रमाण	आदिवासीमधील साक्षरतेचे प्रमाण		
		पुरुष	स्त्रिया	एकूण	पुरुष	स्त्रिया	एकूण	पुरुष (स्तंभ 6 : 3)	स्त्री (स्तंभ 7 : 4)	एकूण (स्तंभ 8 : 5)		पुरुष	स्त्रिया	एकूण		पुरुष	स्त्रिया	एकूण
1	2	3	4	5	6	7	8	9	10	11	13	14	15	16	12	17	18	19
अ)	जिल्हा अमरावती																	
1	धारगी	74967	72119	147086	56219	54942	111161	75	76	76	977	75	49	62.2	962	75	48	62
2	चिखलदना	48948	46613	95561	36437	35637	72074	74	76	75	978	78	53	65.8	952	78	53	65
3	अचलपूर	6682	6220	12902	4105	3971	8076	61	64	63	967	69	43	56.6	931	17	8	13
4	मोर्षी	5633	5298	10931	2508	2435	4943	45	46	45	971	78	59	68.9	941	56	43	53
5	वरुड	13271	12549	25820	6033	5705	12738	45	45	49	946	78	61	69.4	946	59	38	48
	एकूण	149501	142750	292250	105302	102600	207902	70	72	71	955	75	53	65	946	57	50	66

आभार :- 1) आदिवासी विकास व नियोजन विभागाचे सल्लागार निणंब 3) सन 2001 ची जनगणना

तक्ता क्र. - 5

आदिवासी उपयोजना क्षेत्र व आदिवासी उपयोजना क्षेत्राबाहेरील 0-6 वर्षे वयोगटातील मुले व स्त्री-पुरुष प्रमाण

नाम - अमराव												
अ. क्र.	तहसील	एकूण लोकसंख्या			आदिवासी उपयोजना क्षेत्रातील 0 ते 6 वर्षे वयोगटातील मुलांची संख्या				आदिवासी उपयोजना क्षेत्राबाहेरील 0 ते 6 वर्षे वयोगटातील मुलांची संख्या			
		मुले	मुली	एकूण	मुले	मुली	एकूण	स्त्री-पुरुष प्रमाण (%)	मुले	मुली	एकूण	स्त्री-पुरुष प्रमाण (%)
1	2	3	4	5	6	7	8	9	10	11	12	13
अ)	जिल्हा अमरावती											
1	धारणी	15770	14929	30699	15770	14929	30699	947	0	0	0	0
2	चिखलदरा	10027	9702	19729	10027	9702	19729	958	0	0	0	0
3	अचलपूर	17548	16121	33669	1193	1140	2333	956	16355	1498	31336	916
4	माश्री	11650	10942	22592	915	841	1756	919	10735	10161	20896	941
5	वरुड	14311	13349	27660	2072	1979	4051	955	12239	11370	23609	929
	एकूण	69306	65043	134349	29977	28591	58568	953	39329	36452	75781	929

आधार - 1. आदिवासी विकास व नियोजन विभागाचे शासन निणय 2. वर्ष 2001 ची जनगणना

तक्ता क्र.6

आदिवासी उपयोजना क्षेत्रातील लोकसंख्येच्या वर्गीकरणानुसार गावांची संख्या

विभाग - अमरावती

(संवत्सरी संख्या)

अ.क्र.	तहसील	लोकसंख्येनुसार गावांची संख्या							एकूण गावे
		200 पेक्षा कमी	200 ते 499	500 ते 999	1000 ते 1999	2000 ते 4999	5000 ते 9999	10000 वर यापेक्षा जास्त	
1	2	3	4	5	6	7	8	9	10
अ)	जिल्हा अमरावती								
1	धारणी	4	74	73	41	5	0	1	198
2	विजतदरा	25	80	43	19	2	0	0	169
3	अचलपूर	5	3	8	5	0	0	0	21
4	मोशी	19	3	8	1	2	0	0	33
5	वरुड	21	6	11	6	3	0	0	47
	एकूण	74	116	143	72	12	0	1	418

1. वर्ष 2001 ची जनगणना

तबला क्र. 7

अदिलवासी उपखेजना क्षेत्रातील परशुधन 2003 च्या परगणेनुसार व परशुधनकीय सेवा

प्रमाण - अमरावती

क्र. क्र.	तहसील	गाव	जैल	प्लेग	मेले	पेट्टे	बकलगा	दुसरे परशुधन	पाकुरा परशुधन	कोविडचे व बदल	परशुधनकीय विविधतास (संख्या)	परशुधनकीय वजळचे (संख्या)	परशुधनकार वेंचे (संख्या)
1	2	3	4	5	6	7	8	9	10	11	12	13	14
अ) जिल्हा अमरावती													
1	धारणा	10578	24652	6327	1231	2	17136	71319	141493	37037	0	9	3
2	चिखलदरा	16406	23208	9762	2447	6	21394	81427	154550	32482	0	9	3
3	अमरावती	10765	12285	7636	731	1171	25733	59231	111552	21859	1	15	4
4	लोदी	17775	12790	4714	914	5997	19663	55954	117833	16078	1	11	2
5	बसुड	18859	12913	5587	1165	16696	23394	66361	144875	14625	1	5	7
	एदुण	74383	95854	34026	6538	23878	107340	328192	670205	122701	3	49	19

टिप :- तालुका वार परशुधन घणघात शासन आढ.

तकता क्रमांक 5

आंदोलन उपयोगिता क्षेत्रातील व तालुक्यातील वनव्याप्त क्षेत्र अर्थाने जमिनीचा वार्षिक

प्रमाण - अकराव्या

श्री - अकराव्या

क्र. सं.	तालुका	पंचायत क्षेत्र	वनव्याप्त क्षेत्र				आंदोलन उपयोगिता क्षेत्रातील जमिनीचा वार्षिक						तालुक्यातील जमिनीचा वार्षिक			
			एकरी	संक्षिप्त	अवकाश	एकरी क्षेत्र	भौतिक क्षेत्र	सापेक्ष क्षेत्र	निष्कृत क्षेत्र	अज्ञात क्षेत्र	अज्ञात क्षेत्र	अज्ञात क्षेत्र	अज्ञात क्षेत्र	अज्ञात क्षेत्र	अज्ञात क्षेत्र	अज्ञात क्षेत्र
1	2	3	4	5	6	7	8	9	10	11	12	13	14	15	16	17
1	बारसे	19099	44772	1420	55.95	46298	19099	55740	38257	2106	6.58	17090	55740	38257	2119	6.58
2	निचमनरा	321893	70634	21.07	4.94	70660	321893	79360	60288	2367	3.89	321893	79360	60288	2367	3.89
3	अचलपूर	64344	1402	0	0	1402	6692	4991	5902	542	11.06	64344	75530	56182	8882	15.81
4	बाणो	36693	7787	4.94	0	7792	10389	8312	6860	630	9.19	36693	92111	72653	17322	23.92
5	बरे	74661	12212	6.63	0	12219	26175	16359	12506	1582	12.36	74661	71524	32155	26304	34.27
	एकूण	627181	136507	1453	60.89	136321	445237	164962	124213	7271	5.9	627181	374265	280135	59454	15.64

तक्ता क्र.९

आदिवासी उपयोजना क्षेत्रातील मुख्य व्र गौण वन उत्पादन  
विभाग - अमरावती

अ क्र	वन उत्पादनाचे नाव	परिमाण	अमरावती	एकूण
1	2	3	7	9
1	इमारती लाकूड	घन मिटर	0.961	0.961
2	जळारू लाकूड	घन मिटर	1.752	1.752
3	दगारती वारो	संख्या	0	0
4	गौण वन उत्पादन		0	0
	1. बांबू	संख्या	121340	121340
	2. गवत	मे टन	116	116
	3. पिडी पाने [तेंदूवता]	स्टॅ जॅग	18279	18279
	4. डिक	क्विंटल	0	0
	5. हिरडा	क्विंटल	0	0
5	इतर			
	1. आपटा पाने	पॅडी	0	0
	2. मोहाची फुले	क्विंटल	0	15
	3. घायगात	मे टन	0	0
	4. शिकेफाई	क्विंटल	0	0
	5. मध	किलो	0	0
	6. चिचफले	क्विंटल	0	0
	7. बांधुळ फळे	क्विंटल	0	0
	8. शिंदी पाने	पॅडी	0	0

आधार 1. वनसंरक्षक 2. उप वनसंरक्षक



तक्ता क्रमांक - 10

आदिवासी उपयोजना क्षेत्रातील सिंचनाच्या व पाणी उपसा करण्याच्या बाबत

विभाग - अमरावती

अ. क्र.	तहसील	सिंचनाच्या सायी (संख्या)									सुविधा पंप	
		मोठे प्रकल्प	मध्यम प्रकल्प	लघु सिंचन प्रकल्प		पाझर तलाव	कोल्हापूर बंधारा	धुमारी / साठवण बंधारा	उपसा जलसिंचन योजना	सिंचन विहिरी	डिजेल पंप	विद्युत पंप
				राज्य	स्थानिक							
1	2	3	4	5	6	7	8	9	10	11	12	13
अ) जिल्हा अमरावती												
1	धारणी	0	0	14	46	13	10	0	7	1305	144	
2	दिखतदरा	0	0	0	21	9	10	0	1	210	48	40
3	अचलपूर	0	1	3	23	5	2	0	3		0	
4	गोरी	1	0	2	27	4	13	0				
5	वरुड	0	0	9	57	2	31	0	1			20 51
	एकूण	1	1	28	174	33	71	0	13			

आधार :- 1. गट विकास अधिकारी, पंधापत समिती

3. कार्यकारी अधिकारी, लघुपटबंधारे

2. कार्यकारी अधिकारी, लघुपटबंधारे विभाग [राज्य स्तर अ स्थानिक स्तर]

4. कार्यकारी अधिकारी, महाराष्ट्र रा

आदिवासी उपयोगिता क्षेत्रातील व तहसिलस्तरीय पाण्याच्या पाण्याची उपलब्धता

विभाग - अमरावती

क्र. सं.	तहसिल	अधिकारी पदाधिकारी क्षेत्रातील गावे	बाव गाव विकास प्राणी उपकल्प असलेल्या गावांची संख्या (गावांमध्ये विलंब गावे व गावगाव) दोन्ही एकत्र)	नाम योजना	विद्यमान बाव				पुरुसा पाणी पुरवठा वारमाही नसलेले गावे	पुरुसा पाणी पुरवठा वारमाही नसलेले गावे	पुरुसा पाणी पुरवठा वारमाही नसलेले गावे	पुरुसा पाणी पुरवठा वारमाही नसलेले गावे	पुरुसा पाणी पुरवठा वारमाही नसलेले गावे	पुरुसा पाणी पुरवठा वारमाही नसलेले गावे	पुरुसा पाणी पुरवठा वारमाही नसलेले गावे	पुरुसा पाणी पुरवठा वारमाही नसलेले गावे	पुरुसा पाणी पुरवठा वारमाही नसलेले गावे	पुरुसा पाणी पुरवठा वारमाही नसलेले गावे	
					कुल	सुरुवाती	संपूर्ण	अंशतः											
1	2	3	4	5	6	7	8	9	10	11	12	13	14	15	16	17	18	19	20
<b>अ) जिल्हा अमरावती</b>																			
1	धारणी	146	147	98	36	13	0	0	147	0	0	1	1	0	0	0	0	0	0
2	पिछलदरा	169	158	0	149	9	0	0	158	0	0	11	11	0	0	0	0	0	0
3	अचानपूर	21	21	0	21	0	0	0	21	0	0	0	0	0	0	0	0	0	0
4	मोर्हा	33	33	0	33	0	0	0	33	0	0	0	0	0	0	0	0	0	0
5	परुड	47	47	0	47	0	0	0	47	0	0	0	0	0	0	0	0	0	0
<b>एकूण</b>		<b>418</b>	<b>406</b>	<b>98</b>	<b>286</b>	<b>22</b>	<b>0</b>	<b>0</b>	<b>406</b>	<b>0</b>	<b>0</b>	<b>12</b>	<b>12</b>	<b>0</b>	<b>0</b>	<b>0</b>	<b>0</b>	<b>0</b>	<b>0</b>

आधार - 1. पटवकास अभियंता, पंचमठ सामता

2. कार्यकारी अभियंता, ग्रामण पाणी पुरवठा विभाग, अचानपूर

तक्ता क्रमांक - 12

आदिवासी उपयोजना क्षेत्रत उपलब्ध असलेल्या आरोग्य सेवा

विभाग - अमरावती

अ.क्र.	तालुका	आरोग्य/पुंटेर रुग्णालये स्थित आरोग्य केंद्रे				उपकेंद्रे		प्राथमिक आरोग्य पथके	फिरती आरोग्य पथके	आयुर्वेदिक दवाखाने	पाडा स्वयं-सेवक	धरारी पथके (रेस्क्यू कॅम्प)	फिरती आश्रमशाळा पथके
		संख्या	प्रति रुग्णालये लोकसंख्या	केंद्रे	प्रति केंद्र लोकसंख्या	केंद्रे	प्रति उपकेंद्र लोकसंख्या						
1	2	3	4	5	6	7	8	9	10	11	12	13	14
अ)	जिल्हा अमरावती												
1	धरणी	1	169162	6	28000	56	3000	3	3	3	186	12	1
2	दिवळलदरा	2	50400	5	20000	42	2800	2	4	2	161	10	1
3	अचलपूर	1	11173	2	5500	6	5000	1	0	0	0	0	0
4	मोशी	1	7430	2	4000	3	2400	0	0	0	0	0	0
5	मरुड	1	21136	3	5800	12	2000	0	0	0	0	0	0
	एकूण	6	51860	18	12660	119	3040	6	7	5	347	22	2

1. न. विकास अधिकारी, पोस्टादत मंडळी

2. जिल्हा आरोग्य अधिकारी, जिल्हापरिषद

3. जिल्हा शल्य चिकित्सक

तकवा - 13 अ  
 आदिवासी उपयोग्य होनाटल शैक्षिक सुविधा  
 भाग-2 आदिवासी व वसतिगृह सुविधा

विभाग - अमरावती

अ. क्र.	वसतिगृह	आदिवासी आश्रमशाळा					अन्यदाखिल आश्रमशाळा				आदिवासी वसतिगृहे			अन्यदाखिल वसतिगृहे		
		पुरुष	आदिवासी विद्यार्थी		शिक्षक (कार्यक्षेत्रीय)	गुरुकुला	पुरुष	आदिवासी विद्यार्थी		शिक्षक (कार्यक्षेत्रीय)	पुरुष	आदिवासी विद्यार्थी		पुरुष	आदिवासी विद्यार्थी	
			पुरुष	महिला				पुरुष	महिला			पुरुष	महिला		पुरुष	महिला
1	2	3	4	5	6	7	8	9	10	11	12	13	14	15	16	
अ)	मिक्का जनशोधनी															
1	भारत	13	3147	1617	132	7	1373	810	62	2	82	78	0	0	0	
2	चिब्रारवरा	8	1772	1600	08	6	1017	604	3	3	82	69	0	0	0	
4	अधलपूर	0	0	0	0	3	467	573	30	0	0	0	0	0	0	
3	नागो	0	0	0		1	141	97	10	0	0	0	0	0	0	
3	अधलपूर	0	0	0	0	4	893	641	51	4	111	120	0	0	0	
4	नागो	1	70	43	8	2	253	164	13	1	63	0	0	0	0	
6	वराड	2	362	386	28	2	306	206	20	0	0	0	0	0	0	
	एकूण	24	5351	3748	266	20	3542	2515	192	9	338	258	0	0	0	

(18)

तक्का - 15 व  
आदिवासी उपरोजना कोअतला शैक्षणिक सुविधा  
अश्रमशाळा व वसतिगृहसंयोजित संस्था  
(30 सप्टेंबर, 2006 रोजीची स्थिती)

विभाग - अमरावती

अ.क्र.	तालुका	वस्तीकरण				संगणकवाचना				प्रारंभिक शाळा				माध्यमिक			
		संख्या	एकूण विद्यार्थी	आदिवासी विद्यार्थी	शिक्षक (परमेली गट)	संख्या	एकूण विद्यार्थी	आदिवासी विद्यार्थी	शिक्षक (परमेली गट)	संख्या	एकूण विद्यार्थी	आदिवासी विद्यार्थी	शिक्षक (परमेली गट)	संख्या	एकूण विद्यार्थी	आदिवासी विद्यार्थी	शिक्षक (परमेली गट)
1	2	3	4	5	6	7	8	9	10	11	12	13	14	15	16	17	18
ज)	जिल्हा अमरावती																
1	धारणी	5	109	0	5	215	25535	20305	315	177	29820	24138	978	20	7589	225	178
2	विजयनगर	13	217	0	13	181	17318	12102	180	177	16707	13473	580	26	7164	386	103
3	अचलपूर	0	0	0	0	16	1077	1077	16	167	31277	5214	1241	0	0	0	0
6	माश्री	0	0	0	0	13	740	740	13	117	19948	3314	846	0	0	0	0
3	अचलपूर	2	41	0	2	27	19411	4464	127	173	29166	5302	873	36	23546	2546	451
4	माशा	4	63	0	4	147	18706	3782	147	115	17906	2808	605	27	14610	1540	325
5	वरुड	13	260	0	13	166	19599	4670	166	128	21589	4644	678	41	19242	1664	279
	एकूण	37	690	0	37	836	100589	45323	835	770	115188	50365	3715	130	72251	6367	1525

अंकित - गट विभाग अमरावती येथील तालिका

(10)

तक्का - 15 4  
 आदिवासी उपरोक्त क्षेत्रातील शैक्षणिक सुविधा  
 प्राप्त करून देण्यासाठी व वेळोवेळी सुधारणा करणे

(30 सप्टेंबर, 2000 मधील संशोधन)

अ. क्र.	तालुका	पुस्तक माध्यमिक				ग्रामविद्यालये			शैक्षणिक सुविधा प्राप्त करणे				दूर शैक्षणिक परीक्षा केंद्र				
		एकूण विद्यार्थी	आदिवासी विद्यार्थी	शिक्षक (पारलेली परी)	एकूण विद्यार्थी	आदिवासी विद्यार्थी	शिक्षक (पारलेली परी)	एकूण विद्यार्थी	आदिवासी विद्यार्थी	शिक्षक (पारलेली परी)	एकूण विद्यार्थी	आदिवासी विद्यार्थी	शिक्षक (पारलेली परी)	एकूण विद्यार्थी	आदिवासी विद्यार्थी	शिक्षक (पारलेली परी)	
1	2	19	20	21	22	23	24	25	26	27	28	29	30	31	32	33	34
क) जिल्हा जमनापती																	
1	ठाणे	11	2102	483	57	1	305	136	13	2	164	147	11	0	0	0	0
2	पिठलगाव	12	1751	994	54	2	253	172	28	2	297	234	22	0	0	0	0
3	अहमदनगर	22	5008	136	125	3	3365	139	63	1	98	1	8	0	0	0	0
4	ठाणे	13	2818	76	61	2	805	26	18	1	190	16	15	0	0	0	0
7	ठाणे	14	3612	203	87	5	2670	44	62	1	92	7	7	0	0	0	0
	एकूण	72	15241	1892	394	13	7432	519	194	7	831	405	61	0	0	0	0

तक्ता क्रमांक 1-4

आदिवासी उपयोजना क्षेत्रात/बाहेरिलगत उपलब्ध असलेल्या विविध सुविधा

विभाग - अमरावती

(गावाची संख्या)

क्र. सं.	तहसील	सुविधा उपलब्ध असलेल्या आदिवासी उपयोजना क्षेत्रातील गावे										एकूण गावे	सुविधा उपलब्ध असलेली तहसीलगावे							
		आदिवासी उपयोजना क्षेत्रातील गावे	बायकोरी रस्ते	एखादी भूदागिणी	भारत शासकीय सुकाने	डाकघर	राष्ट्रीय रूग्ण / आरोग्य केंद्र	सुकाने केंद्र	सुकाने केंद्र	सुकाने केंद्र	सुकाने केंद्र		राष्ट्रीय रूग्ण / आरोग्य केंद्र	बायकोरी रस्ते	एखादी भूदागिणी	भारत शासकीय सुकाने	डाकघर	राष्ट्रीय रूग्ण / आरोग्य केंद्र	सुकाने केंद्र	सुकाने केंद्र
1	2	3	4	5	6	7	8	9	10	11	12	13	14	15	16	17	18	19	20	
अ) जिल्हा अमरावती																				
1	धरणो	152	135	80	139	33	7	12	27	1697	152	135	80	139	33	7	12	27	1697	
2	विश्वनाथ	109	119	60	124	28	8	32	10	772	109	119	60	124	28	8	32	10	772	
3	अमरावती	21	18	6	7	2	0	0	14	0	150	118	63	96	33	8	7	51	10076	
4	मोरी	23	21	11	13	2	0	0	2	0	114	99	71	74	38	17	5	45	5462	
5	बल्लार	38	34	22	12	4	0	0	9	0	121	107	77	73	35	11	4	42	6612	
	एकूण	402	327	179	296	69	15	44	62	2469	706	576	250	500	167	51	60	173	24519	

अधर - 1. शिबकास अधिकारी, राज्यात संधिता 2. तहसीलदार

3. अधिकांक डाक घर 4. भारत सरकार विभाग विभाग

5. सहायक निबंधक (सरकारी संधिता)

तक्ता क्रमांक 15

आविवासी उपयोजना क्षेत्रातील सांख्यिक सांयोगी अंतरानुसार उपलब्धता

जिल्हा - अमरावती

क्र.सं.	तहसील	अधिकार्या उपपत्रावरील ल.प्राप्ति	बारमती रस्ता				एस.टी. बस थांबा				रास्त बाबाची दुकाने				उपकर			
			गावात	3 कि.मी पर्यंत	3 ते 5 कि.मी पर्यंत	5 कि.मी पेक्षा जास्त	गावात	3 कि.मी पर्यंत	3 ते 5 कि.मी पर्यंत	5 कि.मी पेक्षा जास्त	गावात	3 कि.मी पर्यंत	3 ते 5 कि.मी पर्यंत	5 कि.मी पेक्षा जास्त	गावात	3 कि.मी पर्यंत	3 ते 5 कि.मी पर्यंत	5 कि.मी पेक्षा जास्त
1	2	3	4	5	6	7	8	9	10	11	12	13	14	15	16	17	18	19
अ)	निम्न उपपत्रावरील																	
1	भारणी	152	135	10	2	5	80	36	12	24	138	11	3	0	33	50	23	20
2	पिंपळचंदरा	169	119	26	6	18	60	52	14	43	124	30	8	7	28	50	24	67
3	गणपत	21	18	3	0	0	6	11	3	1	7	11	1	2	2	9	7	2
4	पारली	23	21	2	0	0	11	12	6	0	13	10	0	0	2	9	0	10
5	वरुड	38	34	2	1	1	22	7	5	4	15	15	10	0	4	16	10	8
	एकूण	403	327	43	9	24	179	113	34	72	295	77	22	9	59	134	64	134

अ.पार-1 गटविकास अधिकारी, पंचायत समिती 2. तहसीलदार

3. अर्थसूत्र डाक घर 4. भारत सधर निगम लिमिटेड

5. अर्थसूत्र निबंधक सहकार, सस्य



तक्ता क्रमांक 15

आदिवासी उपयोजना क्षेत्रातील सांख्यिक सांघा-गावठा उपलब्ध असलेला गाव

खिभागा - अमरावती

स. क्र.	गाव/पंचायत	आदिवासी उपयोजना क्षेत्रातील गाव	ग्राम / ग्रंथ संपन्नता				परिवहन सुविधा				सांख्यिक केंद्र/बाल कल्याण केंद्र			
			गावात	3 कि.मी. पर्यंत	3 ते 5 कि.मी.	5 कि.मी. पेक्षा जास्त	गावात	3 कि.मी. पर्यंत	3 ते 5 कि.मी. पर्यंत	5 कि.मी. पेक्षा जास्त	गावात	3 कि.मी. पर्यंत	3 ते 5 कि.मी. पर्यंत	5 कि.मी. पेक्षा जास्त
1-	2	3	36	37	38	39	40	41	42	43	44	45	46	47
अ) तालुका अमरावती														
	धारणी	152	1	3	5	143	11	उ.ना.	उ.ना.	उ.ना.	5	उ.ना.	उ.ना.	उ.ना.
2	चिखलदरा	169	2	9	46	112	12	30	42	85	44	उ.ना.	उ.ना.	उ.ना.
3	जवळपूर	21	0	0	5	16	0	6	8	7	0	0	1	20
0													0	0
4	भारता	23	0	0	1	22	0	1	3	19	0	0	0	23
	एकूण	403	3	13	60	324	23	42	60	137	51	0	1	80

अभार -1 पदावकलम अधकार,पचावत सापता 2 तहसलवार 3.अवक्षक डाक घर 4. भारत सघार,नाम।लोभटड

तक्ता क्र.10  
आदिवासी उपपंचना आतातील सहकारी संस्था

विभाग - अमरावती

अ.क्र	तहसील	प्राथमिक कृषि पतसंस्था			आदिवासी सहकारी संस्था			दिग्विस्तार पतसंस्था		
		संख्या	सभासद		संख्या	सभासद		संख्या	सभासद	
			एकूण	देवी आदिवासी		एकूण	देवी आदिवासी		एकूण	देवी आदिवासी
1	2	3	4	5	6	7	8	9	10	11
अ) जिल्हा अमरावती										
1	धारणी	2	4440	3060	17	20540	18180	2	461	37
2	शिखलदरा	0	0	0	16	7052	5127	6	176	26
3	अचलपूर	50	30050	1286	0	0	0	0	0	0
4	मोर्ती	73	27814	1192	0	0	0	6	6992	404
5	चरड	63	35017	1588	0	0	0	50	18955	210
	एकूण	188	97321	7126	33	27592	23307	50	26582	727

तक्ता क्र.16 (पढ चाल)  
आदिवासी अभियाना क्षेत्रातील सहकारी संस्था

संख्या	दुग्ध संस्था		जाल कायदा संस्था			मजूर संस्था			इतर संस्था		
	सभासद		संख्या	सभासद		संख्या	सभासद		संख्या	सभासद	
	एकूण	पैकी आदिवासी		एकूण	पैकी आदिवासी		एकूण	पैकी आदिवासी		एकूण	पैकी आदिवासी

12	302	295	1	402	391	1	49	44	39	3837	2452
32	795	764	8	2378	1967	1	36	30	10	348	54
42	1029	0	0	0	0	0	0	0	0	0	0
29	737	0	0	0	0	1	31	1	49	15990	2057
27	790	0	0	0	0	2	81	5	113	14055	620
142	3653	1059	9	2780	2358	5	197	80	211	32230	5163

आधार :- 1. जिल्हा दर्शननिबंधक,सहकारी संस्था 2. सहाय्यक निबंधक सहकारी संस्था

तक्ता क्र.17 अ  
आंदोलना उपधाजना क्षेत्रातील रस्त

विभाग - अमरावती

अनु.	तहसिल	रस्त							रस्त्यांची लांबी			पति शोध	
		जिल्हा महा - पार्त	जिल्हा महा - पार्त	जिल्हा महा - पार्त	जिल्हा महा - पार्त	जिल्हा महा - पार्त	जिल्हा महा - पार्त	जिल्हा महा - पार्त	दूर्यांक			जिल्हा महा - पार्त	जिल्हा महा - पार्त
									जिल्हा	जिल्हा	जिल्हा		
1	2	3	4	5	6	7	8	9	10	11	12	13	14
अ)	जिल्हा अमरावती												
1	धारणा	0	119	69	148	346	683	6	420	256.2	676.5	46.24	46.65
2	चिञ्जलवरा	0	176	102	223	285	787	20.3	412	354.8	766.7	30.63	31.44
3	अचलपूर	0	0	0	13.2	14	27.6	0	13	14.6	27.6	0	0
4	नोशी	0	0	7.2	5.8	30	43.3	0	11.9	31.45	43.3	0	0
5	वरुड	0	0	0	4.5	43	47.4	5	6.55	35.8	42.35	0	0
	एकूण	0	296	170	395	719	1582	31.3	863	692.8	1556	76.87	78.09

टिप-उपरोक्त तक्त्यामध्ये नगरपालिका क्षेत्रातील रस्त्यांचा समावेश नाही.

1. गट विकास अधिकारी पंचायत समिती

2. कार्यकारी अधिकारी, सार्वजनिक बांधकाम विभाग

3. कार्यकारी अधिकारी, बांधकाम विभाग, जिल्हा परिवह

तक्ता क्र. 17 ब  
तालुक्यातील रस्त

विभाग - अमरावती

लांबी (कि.मी.)

अ. क्र.	तहसील	रस्त्यांची लांबी (कि.मी.)							एतदनुसार रस्त्यांची लांबी			एतदनुसार रस्त्यांची लांबी		
		राष्ट्रीय महा- मार्ग	राज्य महा- मार्ग	जिल्हा मार्ग	बंद मार्ग	ग्राम मार्ग	एक लांबी	अपेक्षित	एतदनुसार		एतदनुसार			
									एतदनुसार	एतदनुसार	एतदनुसार	एतदनुसार		
1	2	3	4	5	6	7	8	9	10	11	12	13	14	
अ)	जिल्हा अमरावती													
२	धारणा	०	११९	६९	१४८.४५	३४५.९	६८३	६	४२०.४	२५६.२	६७६.५	४६.२४	४६.६५	
२	विखलव	०	१७६	१०२.३	२२३.१	२८५.२	७८७	२०.३	४११.९	३५४.८	७६६.९	३०.६३	३१.४५	
३	अचलपूर	०	८७.६	९०.६७	५७.१	१९०.१	४९५	३७.३४	११७.९	२७०.२	३८८.१	६२.३	६२.४१	
४	भोशी	०	११०	८६.६	८८.५५	१२७.१	४१२	१२.५	७८.९	३२०.८	३९९.७	४९.७१	५१.२	
५	थरड	०	९१.९	७०.७	९२.४	१४४.३	३९९	६	५२.२५	३४१.१	३९३.३	५३.०१	५३.८२	
	एकूण	०	५८५	४१९.३	६०९.६	१०९३	२७७६	८२.१४	१०८१	१५४३	२६२४	४२.७८	४४	

टिप-उपरोक्त तक्त्यामध्ये नगरपरिषद क्षेत्रातील रस्त्यांचा समावेश नाही.

१. रस्त्यांच्या अधिकारी पंचायत समिती

२. कार्यकारी अभियंता सार्वजनिक कामे विभाग

३. कार्यकारी अभियंता, बांधकाम विभाग, जिल्हा परिषद

तक्ता क्र.18

महाराष्ट्र राज्य सहकारी आवासा विकास महामंडळाचे कार्य

विभाग - अमरावती

क्र.सं.	तहसील	आदि- चारी उप- योजना क्षेत्रातील गांवे	एकाधिक- कार खरेदी केंद्र (संख्या)	मन 2006-07 मध्ये महामंडळाकडून करण्यात आलेली खरेदी [क्विटल मध्ये]								2003-04 मधील खायटी कार्य	
				पाकाने- कार खरेदी करणा-या सहकारी आदिचारी सेवा संस्था संख्या	सुरे- बेनी	डूर	चिंगा	गट्टे	गोरोपुस्त	इतर	एकूण	लाभार्थी	कार्य लाभ
1	2	3	4	5	6	7	8	9	10	11	12	13	14
अ) जिल्हा अमरावती													
1	भारणी	156	14	9	8553	9903	6719	17519	351	59.1	43105	3070	86.29
2	धिबलदरा	197	7	-	1421	319.8	266.9	3063	6.26	72.2	7150	2265	51.22
3	अचलापूर	21	0	0	0	0	0	0	0	0	0	1515	43.45
	सांगी	33	0	0	0	0	0	0	0	0	0	2118	58.59
	वरुड	47	0	0	0	0	0	0	0	0	0	2127	73.7
	एकूण	454	21	9	9974	10223	6985.9	22582	357	131	50255	11095	313.26

अक्षांश- अक्षांशिक व्यवस्थापक - महाराष्ट्र सहकारी आवासा विकास महामंडळ, मराठवाडा

तक्ता क्र.19

2006-07 मधील 20 कलमी कार्यक्रमांतर्गत योजनेबाबत आदिवासी उपयोजना क्षेत्रातील आदिवासी लाभार्थी क्र. विभाग - अमरावती आदिवासी समाजाचे बचतगट

अनु.	तहसिल	2001 जनगणने प्रमाणे कुटुंबे		दरिद्रस रेषेखालील कुटुंबे संख्या 1997 च्या पाठ्यानुसार		सन 2006-07 मधील 20 कलमी कार्यक्रमांतर्गत योजना निहाय आदिवासी उपयोजना क्षेत्रातील आदिवासी लाभार्थी कटंबे			
		एकूण	आदिवासी	एकूण	आदिवासी	नवीन विहारी	विहार दुकाने	विषण विहारी [शेअरदेस]	कृष मिश्रितपत्र
1	2	3	4	5	6	7	8	9	10
अ)	जिल्हा अमरावती								
1	धारणी	26132	16893	20869	16888	73	0	0	19
2	निगलदरा	17051	12191	10985	12190	53	0	0	4
3	अचलपूर	480/1	2803	14315	2801	18	0	0	0
4	मोती	35992	1864	15255	1853	3	0	0	9
5	मरुड	44533	3458	17925	3458	0	0	0	12
	एकूण	171779	37209	79349	37200	147	0	0	84

तक्ता क्र.19(पृष्ठ)

2006-07 मधील 20 कलमी कार्यक्रमांतर्गत योजनांमार्फत आदिवासी उपयोजना क्षेत्रातील आदिवासी लाभार्थी कु  
आदिवासी समाजाचे पंचगावट

सन 2006-07 मधील 20 कलमी कार्यक्रमांतर्गत योजना निहाय आदिवासी उपयोजना क्षेत्रातील आदिवासी लाभार्थी कु

विकास प्रकल्प	तेल पंप पुरवठा	बैल गाडी	बैल जोडी	इंदिरा आवास		स्वर्ण जयंती ग्राम स्वराज्यकार्य योजना		
				नवीन घाबुरी	घरकुल बुद्धि	एकूण घनतापट	संगठित स्वराज्यकारी अनु. जमाती	
11	12	13	14	15	16	17	18	19
0	106	0	0	488	0	600	1160	
0	122	0	0	379	0	488	1290	
0	10	0	0	154	0	544	300	100
1	4	12	10	277	0	671	280	890
0	5	16	5	310	0	601	150	1260
1	247	28	15	1608	0	2904	3230	2000

पथक - प्रकल्प संचालक, जिल्हा समाज विकास दफतर



तक्ता क्र.20

आमदारांच्या स्थानिक विकास कार्यक्रमातर्गत आदिवासी उपयोजना क्षेत्रातील कार्ये

निर्भाग - अमरावती

(रुपय लाखात)

अ.क्र.	तहसील	2001 - 02		2002 - 03		2003 - 04	
		मंजूर कामे	रक्कम	मंजूर कामे	रक्कम	मंजूर कामे	रक्कम
1	2	3	4	5	6	7	8
अ)	जिल्हा अमरावती						
1	धारणी	13	11.46	29	27.29	46	43.5
2	पिछलदरा	6	5.87	30	27.01	10	8.88
3	अंजनगांव	0	0	0	0	0	0
4	अचलपूर	0	0	0	0	0	0
5	चांदूर बाजार	0	0	0	0	0	0
6	मोरी	0	0	0	0	0	0
7	दरुड	0	0	0	0	0	0
8	तिवसा	0	0	0	0	0	0
9	अमरावती	0	0	0	0	0	0
10	भातकुली	0	0	0	0	0	0
11	पर्जापूर	0	0	0	0	0	0
12	नांदगांव खोडेखर	0	0	0	0	0	0
13	चापूर रेल्वे	0	0	0	0	0	0
14	धामणगांव रेल्वे	0	0	0	0	0	0
	एकूण	19	17.33	59	54.3	56	52.4

आधार :-जिल्हा नियोजन अधिकारी, अमरावती

तक्ता क्र.21

खामदारांच्या स्थानिक विकास कार्यक्रमांतर्गत निधीतील आदिवासी उपयोजना क्षेत्रातील कामे

विभाग - अमरावती

(रुपये लाखात)

अनु.	तहसील	2001 - 02		2002 - 03		2003 - 04	
		मंजूर कामे	रक्कम	मंजूर कामे	रक्कम	मंजूर कामे	रक्कम
1	2	3	4	5	6	7	8
अ)	जिल्हा अमरावती						
1	भायणी	3	11.18	1	0.6	3	7.46
2	पिछादरा	4	15.69	4	6.04	4	8.35
3	अंजनगांव	0	0	0	0	0	0
4	अचलपूर	0	0	0	0	0	0
5	चांदूर बाजार	0	0	0	0	0	0
6	मोणी	0	0	0	0	0	0
7	वरुड	0	0	0	0	0	0
8	तिवसा	0	0	0	0	0	0
9	अमरावती	0	0	0	0	0	0
10	भातकुली	0	0	0	0	0	0
11	दर्यापूर	0	0	0	0	0	0
12	नांदगांव खडेपूर	0	0	0	0	0	0
13	चांदूर रेल्वे	0	0	0	0	0	0
14	धामणगांव रेल्वे	0	0	0	0	0	0
	एकूण	7	27.87	5	7.54	7	15.81

तक्ता क्र.22

डोंगरी विकास कार्यक्रमांतर्गत आदिवासी उपयोजना अंतर्गत काम

विभाग - अमरावती

(रुपये लाखात)

अ.क्र.	तहसील	2001 - 02		2002 - 03		2003 - 04	
		मंजूर कामे	रक्कम	मंजूर कामे	रक्कम	मंजूर कामे	रक्कम
1	2	3	4	5	6	7	8
अ)	जिल्हा अमरावती						
1	भारणी	7	16.22	40	31.5	11	23
2	चिखलदरा	23	36.36	29	23.58	12	35.94
3	अंजगाव	0	0	0	0	0	0
4	अचलपूर	0	0	0	0	0	0
5	चांदूर बाजार	0	0	0	0	0	0
6	मोशी	0	0	0	0	0	0
7	वरुडे	0	0	0	0	0	0
8	तिवसा	0	0	0	0	0	0
9	अमरावती	0	0	0	0	0	0
10	भातकुली	0	0	0	0	0	0
11	दयानपूर	0	0	0	0	0	0
12	नांदगाव खडखर	0	0	0	0	0	0
13	चांदूर रेल्वे	0	0	0	0	0	0
14	भारणी रेल्वे	0	0	0	0	0	0
	एकूण	30	52.58	69	55.08	23	59.94

तक्ता क्र.23

आदिवासी उपयोजने अंतर्गत (टॉरमपो) विकासशील निहाय वर्ष 2005-06 व 2006-07 ची आर्थिक प्रगती

विभाग - अमरावती

जिल्हा अमरावती

अनु.	विकासशील व उपशील	2005 - 06			2006 - 07		
		मजूर	प्राप्त निधी	झालेला	मजूर	प्राप्त निधी	झालेला खर्च
1	2	3	4	5	6	7	8
एक	कृषी व संलग्न सेवा						
1	पीक मळकन	37.78	37.78	37.78	37	37	37
2	फलोत्पादन	0	0	0	0	0	0
3	मृदू व जल सुधारण	7.56	7.56	7.56	45.76	45.76	45.76
4	पशुसंवर्धन	39.87	17.87	17.83	29.64	8.97	8.91
5	दुग्धा व्यवसाय विकास	0	0	0	0	0	0
6	मत्स्य व्यवसाय	3.74	3.1	3.1	10.1	3.7	8.63
7	पणन, कोजरे व बखारी	0	0	0	0	0	0
8	वने	4.3	0	0	6.75	6.75	6.75
9	सहकार	4.7	17.14	17.14	0.35	0.13	0.13
	एकूण एक	97.95	83.45	83.41	129.6	107.31	107.23
दोन	ग्रामीण विकास						
1	स्वयंसेवा ग्रामसंघसंयोजन	21.83	21.83	21.83	21.87	21.87	21.87
2	अवघेण प्रवण क्षेत्र कार्यक्रम	23	14.17	14.17	24.15	24.15	32.33
3	संपूर्ण ग्रामीण संयोजन योजना	171.35	105.32	105.32	128.26	38.03	38.03
4	इंदिरा आवास योजना	0	0	0	53	53	53
5	ग्रामीण संरचना कार्यक्रम	3.68	3.68	3.68	0	0	0
	एकूण दोन	219.86	145	145	227.28	137.05	145.23
तीन	पाटबंधारे व पूर नियंत्रण						
1	लघु पाटबंधारे (स्थानिक क्षेत्र)	123.84	321.53	319	160.18	146.15	139.48
2	जलसंधारण क्षेत्र विकास कार्यक्रम	0	0	0	0	0	0
3	आयाकट विकास	0	0	0	0	0	0
4	पूर नियंत्रण	0	0	0	0	0	0
	एकूण तीन	123.84	321.53	319	160.18	146.15	139.48

तक्ता क्र.23 पुढे चालू

आदिवासी उपयोजने अंतर्गत (टीएमपी) विकासशील निहाय वर्ष 2005-06 व 2006-07ची आर्थिक प्रगती

विभाग - अमरावती

जिल्हा अमरावती

अनु.	विकासशील व उपशील	2005-06			2006-07		
		मंजूर	प्राप्त निधी	झालेला	मंजूर	प्राप्त निधी	झालेला खर्च
1	2	3	4	5	6	7	8
चार	विद्युत विकास	114.62	106.66	101.74	105.16	105.16	104.88
पाच	उद्योग व खणविकास						
1	मोठे व मध्यम उद्योग	0	0	0	0	0	0
2	ग्रामीण व लघु उद्योग	1.28	0.15	0.15	1.15	1.15	1.15
	एकूण पाच	1.28	0.15	0.15	1.15	1.15	1.15
सहा	बाह्यरूक व दळणवळण						
1	मोठे व लहान बंदरे	0	0	0	0	0	0
2	अंतर्देशीय जल वाहतूक	0	0	0	0	0	0
3	रस्ते विकास	280.96	480.62	359.31	217.7	698.57	698.57
	एकूण सहा	280.96	480.62	359.31	217.7	698.57	698.57
सात	सामान्य आर्थिक सेवा						
1	पर्यावरण विकास	0	0	0	0	0	0
	एकूण सात	0	0	0	0	0	0
आठ	सामाजिक आणि सामूहिक सेवा						
1	सामान्य शिक्षण	9.02	8.02	5.61	3	3	3
2	क्रिडा व युवक कल्याण	1.65	7.15	7.15	7.03	2.7	2.7
3	कला व संस्कृती	0	0	0	0	0	0
4	तांत्रिक शिक्षण	4	2	2	2.6	1.5	1.48
5	वैद्यकीय शिक्षण व औषधी प्रत्ये	0	0	0	0	0	0
6	आरोग्य सेवा	430.92	233.82	213.23	420.46	219.18	219.96
7	ग्रामीण नाणी पुरवठा व स्थिरता	400.69	169.87	169.87	228.81	228.81	228.81
8	गृहनिर्माण	0	0	0	0	0	0
9	नगरविकास	5	5	5	6.44	6.44	5.98
10	माहिती व प्रसिद्धी	0	0	0	0	0	0
11	भागासवणीचे कल्याण	841.18	389.4	325.76	658.61	432.12	403.9
12	कामगार व कामगार कल्याण	170.22	146.55	114.21	154.50	134.68	140.45
13	समाजकल्याण	5.5	5.5	5.5	5	5	1.96
14	पोषण	137.99	0	0	173.22	148.27	146.56
	एकूण आठ	2006.17	967.31	842.72	1659.76	1211.7	1122.97
	एकूण एक ते आठ	2844.68	2104.72	856.95	2500.83	2425.27	2329.51
10	न्यायलक्ष्य बजट	0	38.31	38.31	0	63.9	63.9

तक्ता क्र.24

आदिवासी उपयोजना अंत्राबाहेराल (ओटाएसपी) योजनांची विकासजायें निहाय वर्षे 2005-06 व 2006-07 चा  
आर्थिक प्रगती

विभाग - अमरावती

जिल्हा अमरावती

अ.क्र.	विजयगुरादीर्ष व उपरीर्ष	2005 - 06			2006 - 07		
		मंजूर नियतव्यय	प्राप्त निधी	झालेला खर्च	मंजूर नियतव्यय	प्राप्त निधी	झालेला खर्च
1	2	3	4	5	6	7	8
एक	कृषी व संलग्न सेवा						
1	शेक संवर्धन	23.7	27.7	23.7	22	19	19
2	फलोत्पादन	0	0	0	0	0	0
3	मृदू व जल सधारण	0	0	0	0	0	0
4	पशुसंवर्धन	17.18	17.14	17.09	5.82	5.82	5.75
5	दुग्ध व्यवसाय विकास	0	0	0	0	0	0
6	मत्स्य व्यवसाय	0.05	0.05	0.05	0.05	0.05	0.05
7	पणन, कोठारे व वखारी	0	0	0	0	0	0
8	जने	0	0	0	0	0	0
9	सहकार	0	0	0	0	0	0
	एकूण एक	40.93	44.89	40.84	27.87	24.87	24.8
दोन	ग्रामीण विकास						
1	स्वर्णजयती ग्रामस्वयंसेवा विकास क	19.68	19.68	19.68	21.65	44.65	44.65
2	अवर्षण प्रत्यक्ष क्षेत्र कार्यक्रम	0	0	0	0	0	0
3	संपूर्ण ग्रामीण सेवागार योजना	58.36	45.15	45.15	25.25	10.14	10.14
4	इंदिरा आवास योजना	0	0	0	16.34	16.34	16.34
5	ग्रामीण स्वच्छता कार्यक्रम	0	0	0	0	0	0
	एकूण दोन	78.04	64.83	64.83	84.45	71.13	71.13
तीन	पाटबंधारे व पूर नियंत्रण						
1	लघू पाटबंधारे (स्थानिक क्षेत्र)	0	0	0	0	0	0
2	जलप्रदाय क्षेत्र विकास कार्यक्रम	0	0	0	0	0	0
3	आवाकट विस्तार	0	0	0	0	0	0
4	पूर नियंत्रण	0	0	0	0	0	0
	एकूण तीन	0	0	0	0	0	0
चार	विद्युत विकास	24.24	24.24	23.07	9.24	9.24	9.24

तक्ता क्र.24 पूढे चालू..

आदिवासी उपयोजना क्षेत्राबाहेरील (ओटीएसपी) योजनांची विकासशील विहाय वर्ष 2005-06 व 2006-07 ची आर्थिक प्रगती

विभाग - अमरावती

जिल्हा अमरावती

अ.क्र.	विकासशील व उपशील	2005 - 06			2006 - 07		
		मंजूर नियतव्यय	प्राप्त निधी	झालेला खर्च	मंजूर नियत-व्यय	प्राप्त निधी	झालेला खर्च
1	2	3	4	5	6	7	8
<b>पाच</b>	<b>उद्योग व श्रमणकाम</b>						
1	माठे व मध्यम उद्योग	0	0	0	0	0	0
2	ग्रामीण व लघु उद्योग	2.15	2.15	2.15	1.65	1.65	1.65
	<b>एकूण पाच</b>	<b>2.15</b>	<b>2.15</b>	<b>2.15</b>	<b>1.65</b>	<b>1.65</b>	<b>1.65</b>
<b>सहा</b>	<b>वाहतूक व दळणवळण</b>						
1	माठे व लहान बंदरे	0	0	0	0	0	0
2	अंतर्देशीय जल वाहतूक	0	0	0	0	0	0
3	रस्ते विकास	31.2	0	0	11	11	11.11
	<b>एकूण सहा</b>	<b>31.2</b>	<b>0</b>	<b>0</b>	<b>11</b>	<b>11</b>	<b>11.11</b>
<b>सात</b>	<b>सामान्य आर्थिक सेवा</b>						
1	पर्यावरण विकास	0	0	0	0	0	0
	<b>एकूण सात</b>	<b>0</b>	<b>0</b>	<b>0</b>	<b>0</b>	<b>0</b>	<b>0</b>
<b>आठ</b>	<b>सामाजिक आणि सामुहिक सेवा</b>						
1	सामान्य शिक्षण	0	0	0	0	0	0
2	क्रिडा व युवक कल्याण	2.5	1	1	2	4.8	4.8
3	कला व संस्कृती	0	0	0	0	0	0
4	तांत्रिक शिक्षण	0	0	0	0	0	0
5	वैद्यकीय शिक्षण व औषधी द्रव्य	0	0	0	0	0	0
6	आरोग्य सेवा	5.1	5.1	5.1	9	9	9
7	ग्रामीण पाणी पुरवठा व स्वच्छता	0	0	0	0	0	0
8	भूतनिर्माण	0	0	0	0	0	0
9	नगरविकास	0	0	0	0	0	0
10	माहिती व प्रसिध्दी	0	0	0	0	0	0
11	सांगातदुर्गांचे कल्याण	283.2	152	133.9	195	174	57.04
12	कामगार व कामगार कल्याण	0	0	0	0	0	0
13	समाज कल्याण	0	0	0	0	0	0
14	पोषण	0	0	0	23.1	0	0
	<b>एकूण आठ</b>	<b>290.8</b>	<b>159</b>	<b>140</b>	<b>229</b>	<b>188</b>	<b>70.84</b>
	<b>एकूण एक ते आठ</b>	<b>467.36</b>	<b>291</b>	<b>270.9</b>	<b>364</b>	<b>306</b>	<b>306.75</b>
10	व्युत्पत्तीअस धर्जेट	उ.ना.	उ.ना.	उ.ना.	उ.ना.	उ.ना.	उ.ना.

परिशिष्ट - 1

महाराष्ट्र राज्यातील घोषित अनुसूचित जमातींची यादी

अनुसूचित जाती व अनुसूचित जमाती आदेश सुधारणा कायदा 1976 (1976 चा 108)

मधिल परिशिष्ट 2 मधिल भाग 1 नमूद केल्याप्रमाणे

1] आंध	24] चरिया
2] बैगा	25] कोकणा, कोकणा
3] बावसा	26] काल
4] तरंडा	27] कोलाप
5] भेना	28] कोळी, डोर, कालचा, कालसा
6] भारिया, भूमिया, भुवनहार, पांडो	29] महादेवकोळी, दांगरकोळी
7] भात्रा	30] कोळी मल्हार
8] भिल्ल	31] कांभ, खांड, कांभ
9] भुजिया	32] कोरकू, बोपची
10] बिलवार	33] कोया, भिनकोया, राजकोया
11] बिरहुल, बिरहोर	34] नगोसिया, नगासिया
12] चांधरा, छांडा	35] नाईकडा, नायका
13] धाणका, तडवी, तेतारिया, तळवी	36] धनगड, आंराव
14] धनवर	37] परधान, पाथरी
15] धाडिया	38] पारधी, फांसेपारधी
16] दुबळा, तलानिया, हलपति	39] परजा
17] गामित, गामटा, गामित	40] पटलिया
18] गड	41] पोमला
19] हलवा, हलवी	42] राठवा
20] कुमार	43] सवर, सवरा
21] कतकरी	44] ठाकूर, ठाकर
22] नलर	45] शोटी
23] खेरनाथ	46] वारती
	47] विटासिया, काटवानिया, वारोडिया



परिशिष्ट -2

आदिवासी उपयोजना क्षेत्रातील गावांपैकी अखंड प्रवणक्षेत्र/ डांगरी क्षेत्र विकास/ पांचवम घाट विकास कार्यक्रमांतर्गत समाविष्ट असलेल्या गावांची यादी

विभाग -अमरावती

अ. क्र.	तहसील	पूर्णतः अंशतः	आदिवासी उपयोजना क्षेत्रातील		अखंड प्रवण क्षेत्रात येणारी		डांगरी क्षेत्र विकास कार्यक्रमा अंतर्गत येणारी		पांचवम घाट विकास कार्यक्रमा अंतर्गत येणारी	
			गावांची संख्या	गावांची नावे (फक्त अंशतः तहसिलातील)	गावांची संख्या	गावांची नावे (फक्त अंशतः तहसिलातील)	गावांची संख्या	गावांची नावे (फक्त अंशतः तहसिलातील)	गावांची संख्या	गावांची नावे (फक्त अंशतः तहसिलातील)
1	2	3	4	5	6	7	8	9	10	11
जिल्हा अमरावती										
	धारणी	पूर्णतः	148	0	17	0	148	0	0	0
	चिखलदरा		169	0	44	0	169	0	0	0
	अचलपूर		21	0	0	0	0	0	0	0
	मोशी		33	0	8	0	0	0	0	0
	वरुड		47	0	19	0	0	0	0	0
	<b>एकूण</b>		<b>418</b>	<b>0</b>	<b>88</b>	<b>0</b>	<b>317</b>	<b>0</b>	<b>0</b>	<b>0</b>

टिप - दिजेच्या सुवनाप्रमाण गावाचा नाव द्यायचे आले नाही