

**STATISTICAL ABSTRACT**  
**YAVATMAL 2008-09**

**MAHARASHTRA ECONOMICS**  
**AND STATISTICS**

**G.I.P.E.**



सत्यमेव जयते

जिल्हा  
सामाजिक व आर्थिक  
समालोचन  
मार्च २००९

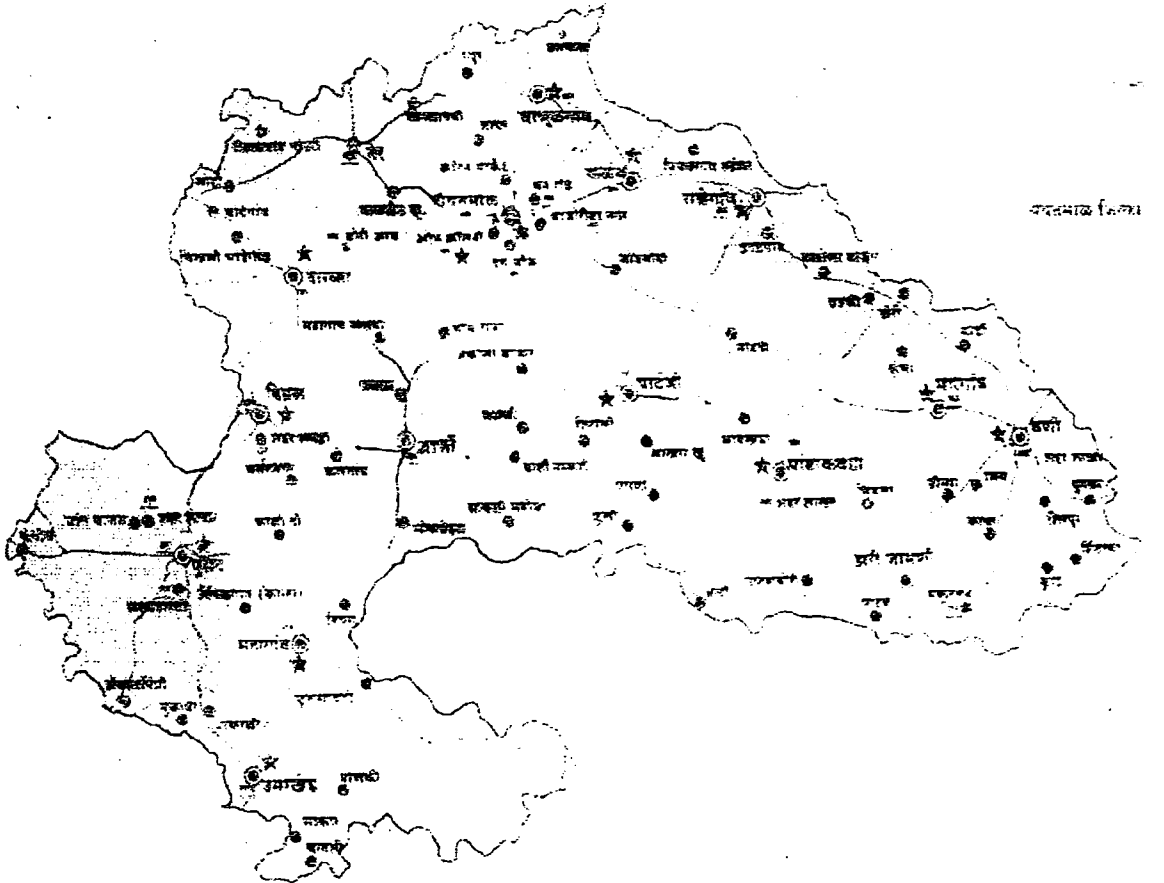
यवतमाळ जिल्हा

२००८-२००९



## जिल्हा सामाजिक व आर्थिक समालोचन, मार्च-2009

जिल्हा - यवतमाळ



जिल्हा सांख्यिकी कार्यालय,  
अर्थ व सांख्यिकी संचालनालय,  
महाराष्ट्र शासन,  
यवतमाळ

अनुसूची क्रमांक

जिल्हा सामाजिक व आर्थिक समालोचन, पार्ष-2009

जिल्हा - पंचनामा

नव्हा क्र.	विवरण	पृष्ठ क्र.
<b>भाग-1 समाकलन</b>		
1	जिल्हाचा कानून प्रास्ताविक	1
2	दृष्टिकोण जिल्हा	12
3	जिल्हा आणि जिल्हाची सीमा संबंधित जिल्हाचा विकास	21
4	जिल्हाचा आर्थिक	22
<b>भाग-2 सामाजिकीय तक्के</b>		
<b>1. जिल्हा निर्देशक</b>		
1.1	जिल्हा निर्देशक (1985-2009)	1
<b>2. लोकसंख्यावैयक्तिक आकडेवारी</b>		
2.1	जिल्हा लोकसंख्यावैयक्तिक आकडेवारी	6
2.2	जिल्हा लोकसंख्या व जनसंख्या	7
2.3	शहरी व ग्रामीण जनसंख्या व लोकसंख्या	11
2.4	मुख्य व सहाय्यक काम करणारे उद्योगात्मक व व्यापारिक	12
2.5	धर्म व समाजात्मक लोकसंख्या	13
2.6	व्यक्तिगत वैयक्तिक व सामाजिक	14
<b>3. जिल्हा उत्पन्न अंदाज</b>		
3.1	जिल्हा उत्पन्न व वरदाने जिल्हा उत्पन्न - चलू किमतीनुसार	15
3.2	जिल्हा उत्पन्न व वरदाने जिल्हा उत्पन्न - स्थिर किमतीनुसार	16
<b>4. विद्यमान वैयक्तिक आकडेवारी</b>		
4.1	जिल्हा लोकसंख्या व जनसंख्या किमती	17
4.2	जिल्हा मुख्यालयामध्ये महत्त्वाच्या वैयक्तिक किमती किमती	19
4.3	ग्रामीण किमतीचे निरीक्षण	25
4.4	किमतीचे महत्त्वाचे निरीक्षण	28
<b>5. जमीन भरमूल, स्थानिक संस्थांचे उत्पन्न व खर्च, विकासात्मक विकास व विकास</b>		
5.1	जमीन भरमूल	27
5.2	स्थानिक संस्थांचे उत्पन्न व खर्च	28
5.3	वैयक्तिक विकास, वैयक्तिक विकास, वैयक्तिक विकास	29
5.4	अल्पवयस कार्यकर्त्यांचे प्रगती	30
5.5	आर्थिकवैयक्तिक आकडेवारी	31



अनुसूची

जिल्हा राज्याधिकार आणि सामाजिक, मार्च-2009

जिल्हा - धवनेमाळ

क्र.सं.	विवरण	पृ.सं.
1	2	3
<b>6. कृषि व पशु विषयक आकडेवारी</b>		
6.1	जमिनीचा वापर	32
6.2	नियंत्रित पिकाबाहेरील क्षेत्र	36
6.3	मुख्य पिकांचे वर डेपटरी अंतर्गत उत्पादन	45
6.4	निवडक कंत्राली पूर्जन्य दिवसांची संख्या व एकूण पुरवठा	46
6.5	विविध साधनाखालील ओलिताचे क्षेत्र	47
6.6	नियंत्रित पिकाबाहेरील ओलिताचे क्षेत्र	48
6.7	मिशन विहिरी	54
6.8	कुपनालिका, हातपंप व विद्युत् पंप	55
6.9	लक्ष्मणपट्टा-यांची कामे	56
6.10	मॉटे व मध्यात पाटबंधारे प्रकल्प	59
6.11	विहिरी क्षमतेचा प्रकार आणि क्षेत्रफळ गटानुसार वार्षिक कामे	62
6.12	कृषि अखतार	63
6.13	पशुधन	64
6.14	पशुवैद्यकीय संस्था	71
6.15	मानवताप्राप्त पशुवैद्यकीय आणि त्यांचे कर्मचारी कर्मचारी पशुंची संख्या	73
6.16	वनक्षेत्र	74
6.17	मुख्य व गौण वन उत्पादन	75
6.18	भूमिगत मत्स्यध्वजसाम	76
6.19	दुग्ध विकास सहकारी संस्था	77
<b>7. सहकारी क्षेत्र</b>		
7.1	विविध प्रकारच्या सहकारी संस्था	78
7.2	सहकारी संस्थांची वित्तीय स्थिती	79
7.3	सहकारी संस्थांची लेंडा परीक्षण वागणुकीची संख्या	80
7.4	राज्य जिल्हा कार्यक्षेत्र असलेल्या सहकारी संस्थांचे कार्य	81
7.5	सहकारी संस्थांचे कार्य	82
7.6	विंगरकृषि सहकारी मत संस्थांचे कार्य	84
7.7	जिल्हा आणि प्राथमिक पणन संस्थांचे कार्य	85
7.8	नियंत्रित वाजारपट्टीतील कृषि मालाची वार्षिक आवक	88
7.9	परयानाधारक सावकारांची संख्या आणि त्यांनी दिलेली कर्जे	91

अनुक्रमणिका

जिल्हा सामाजिक व आर्थिक समाप्तीचेत, मार्च-2009

जिल्हा -यवनाड

तक्ता क्र.	विषय	पृष्ठ क्र.
1	2	3
<b>8. जॉज आणी परिवहन व दळणवळण</b>		
8.1	विद्युतीकरण झालेल्या शहरांची व गावांची संख्या आणि त्यांची लोकसंख्या	92
8.2	विनाचा वापर	92
8.3	प्रकार व पृष्ठभाग यानुसार रस्त्यांची लांबी	93
8.4	माटार वाहनांची आणि परवानाधारकांची संख्या	94
8.5	महाराष्ट्र राज्य मार्ग परिवहन महामंडळाचा प्रवासी वाहतूक	95
8.6	पोस्ट, खाजगी व सार्वजनिक दूरध्वनीची संख्या	96
<b>9. रोजगार व उद्योगविषयक आंकडेवारी</b>		
9.1	कारखान्यातून कामगारांचे दैनिक सरासरी संख्या	97
9.2	रोजगार व स्वयंपूर्णगार समावेशन केंद्रातून आंकडेवारी	102
9.3	शासकीय व सार्वजनिक उद्योग संस्थांतील कर्मचाऱ्यांची संख्या	103
9.4	निवृत्तीद्वारे उद्योगातून रोजगार	104
9.5	कॉम व विंगर -कॉम उद्योग	105
9.6	समूह उद्योग गटानुसार उद्योगांची आणि निर्माण केलेल्या कामगारांची संख्या	106
9.7	जिल्हाच्या उद्योग गटानुसार कृषि व शिल्पकृती उद्योगातून रोजगारांची संख्या	107
<b>10. शिक्षण</b>		
10.1	शैक्षणिक संस्थांची संख्या	108
10.2	शैक्षणिक संस्थांतील शिक्षकांची संख्या	110
10.3	शैक्षणिक संस्थांतील विद्यार्थी संख्या	113
10.4	शैक्षणिक संस्थांतील अनुसूचित जातींची विद्यार्थी संख्या	114
10.5	शैक्षणिक संस्थांतील अनुसूचित जमातींची विद्यार्थी संख्या	115
10.6	सार्वजनिक शिक्षण महाविद्यालये, क्रीडांगणे, क्रीडा संस्था आणि क्रीडा शिक्षणविभागाचे	118
10.7	इतरतः विद्यार्थ्यांची संख्या	119
<b>11. सामाजिक आंगण</b>		
11.1	संस्कृतिक व शासन सहाय्यित वेद्यकीय सुविधांची माहिती	121
11.2	नांदणी करलेल्या जन्म-मृत्यूंची संख्या	125
11.3	विविध कारणानुसार मृत्यूंची संख्या	127
11.4	माता व बाल संगणन कार्यक्रमांतून लस टाकणी	128
11.5	कुटुंब कल्याण कार्यक्रम	127

अनुक्रमिका

जिल्हा सामाजिक व आर्थिक स्थालांचे, मार्च-2009

जिल्हा - वडनगर

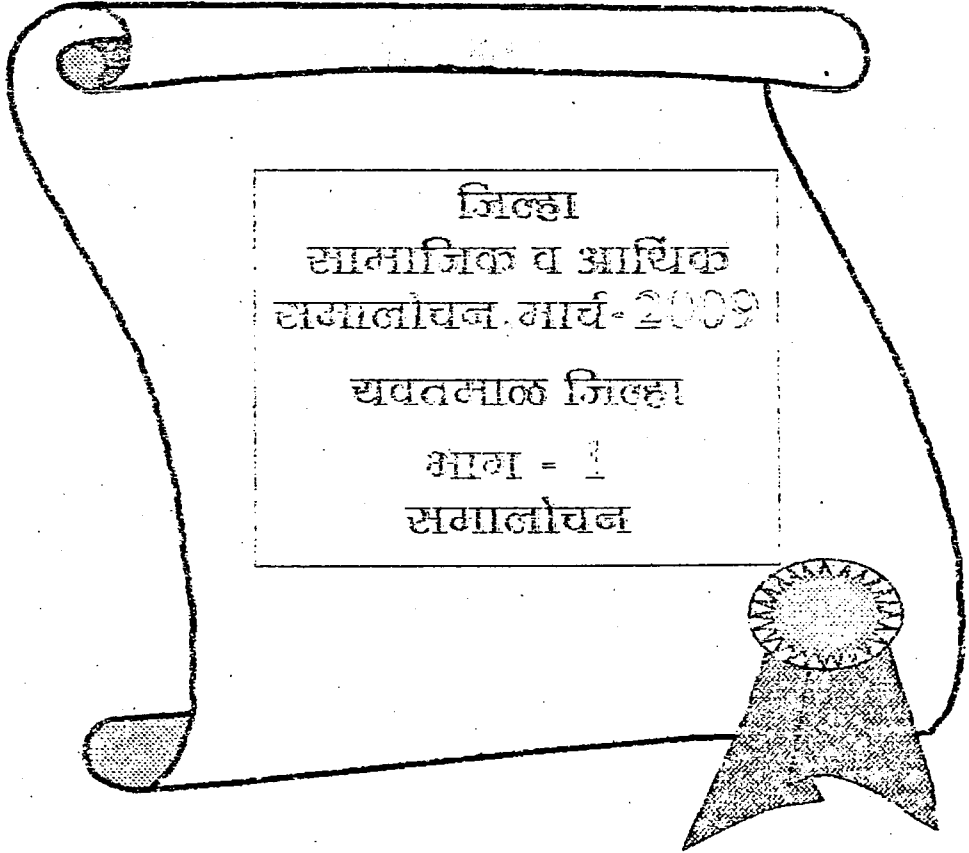
क्र.सं.	विवरण	पृष्ठ क्र.
1	2	3
<b>12. योजना</b>		
12.1	विविध विकास संस्थांसाठी झालेले योजनात्मक खर्च	128
12.2	रोडमार्ग हमी योजना	130
12.3	रोडमार्ग हमी योजनेखाली घेतलेले कामे, त्याखाली खर्च झालेला खर्च	131
12.4	पिण्याच्या पाण्याच्या सायी व टंचाईसंबंधी केलेल्या उपाययोजना	132
12.5	रासायनिक खतांचे वाटप	134
12.6	साखर कारखाने	135
12.7	वीस कालपी कार्यक्रमाची भौतिक पातळी	136
12.8	स्थानिक विकास कार्यक्रम (लोकसभा मतदार संघ)	137
12.9	स्थानिक विकास कार्यक्रम (विधानसभा मतदार संघ)	137
12.10	स्थानिक विकास कार्यक्रम (संसदीय मतदार संघ)	138
12.11	स्थानिक विकास कार्यक्रम (विधानसभा मतदार संघ)	138
<b>13. न्याय व प्रशासन</b>		
13.1	जिल्हा अधिकारी कर्मचारी यांची संख्या	139
13.2	जिल्हा व कार्यकारी न्यायालयीन निकाळी घेतलेले कामे प्रत्येकी	140
<b>14. मर्यादा</b>		
14.1	जिल्हा मर्यादा आकडेवारी	141
14.2	मर्यादा आयोग तयारी प्रकृतीत घेतलेले वर्तमानपत्रे व नियतकालिके	142
14.3	लोकसभा व विधानसभा निवडणुकायातची मर्यादा	143
<b>भाग - 3 आदिवासी सामाजिक व आर्थिक मांडणी, सवलत</b>		
1	आदिवासी उपयोजना क्षेत्रातील गावांचे लोकसंख्या	145
2	आदिवासी उपयोजना क्षेत्रातील शहरांचे क्षेत्र व लोकसंख्या	148
3	आदिवासी उपयोजना क्षेत्रातील व क्षेत्रबाहेरील लोकसंख्या	149
4	आदिवासी उपयोजना क्षेत्रातील / तहसिलनिहाय लोकसंख्या व साक्षरतेचे प्रमाण	150
5	आदिवासी उपयोजना क्षेत्रातील व क्षेत्रबाहेरील (ते 6 वर्षांपेक्षाहीन मुले व स्त्री पुरुष प्रमाण	151
6	आदिवासी उपयोजना क्षेत्रातील गावांचे लोकसंख्येनुसार वर्गीकरण	152
7	आदिवासी उपयोजना क्षेत्रातील व शहरातील व शहराबाहेरील सेवा	153
8	आदिवासी उपयोजना क्षेत्रातील / तहसिलनिहाय वनव्यापन क्षेत्र आदिवासी जमिनीचा वापर	154
9	आदिवासी उपयोजना क्षेत्रातील मुख्य व गण वन उत्पादन	155
10	आदिवासी उपयोजना क्षेत्रातील सिंचनाच्या व पाणी उपसण्याच्या सोई	156
11	आदिवासी उपयोजना क्षेत्रातील व तहसिलनिहाय पिण्याच्या पाण्याची उपलब्धता	157
12	आदिवासी उपयोजना क्षेत्रातील उपलब्ध असलेल्या आरोग्य सेवा	158

अनुक्रमिका  
जिल्हा सामाजिक व आर्थिक समालोचन, मार्च-2009

जिल्हा -यवतमाळ

नक्सा क्र.	विषय	पान क्र.
1	2	3
13 (अ)	आदिवासी उपयोजना क्षेत्रातील शैक्षणिक सुविधा (आश्रमशाळा व वसतागृह)	159
13 (ब)	आदिवासी उपयोजना क्षेत्रातील शैक्षणिक सुविधा (आश्रमशाळा व वसतागृह व्यतिरायत)	160
14	आदिवासी उपयोजना क्षेत्रातील उपलब्ध असलेल्या विविध सुविधांनुसार गावांची संख्या	163
15	आदिवासी उपयोजना क्षेत्रातील सांख्यिकीक सोईची अंमलबन्दी उपलब्धता	164
16	आदिवासी उपयोजना क्षेत्रातील सहकारी संस्था	167
17 (अ)	आदिवासी उपयोजना क्षेत्रातील रस्ते	168
17 (ब)	आदिवासी उपयोजना क्षेत्रातील तहसिलतातील रस्ते	169
18	महाराष्ट्र राज्य सहकारी आदिवासी विकास महामंडळाचे कार्य	170
19	2006-07 मधील 20 कलमी कार्यक्रमातगत योजनांनिहाय आदिवासी उपयोजना क्षेत्रातील आदिवासी लाभार्थी कुटुंबे	171
20	आमदारांच्या स्थानिक विकास कार्यक्रमातगत निर्धारित आदिवासी उपयोजना क्षेत्रातील कामे	172
21	खानदारांच्या स्थानिक विकास कार्यक्रमातगत निर्धारित आदिवासी उपयोजना क्षेत्रातील कामे	173
22	डोंगरी विकास कार्यक्रमातगत आदिवासी उपयोजना क्षेत्रातील कामे	174
23	आदिवासी उपयोजनातगत (टीएस्पी) विकास शिर्ष 2005-06 व 2006-07 ची आर्थिक प्रगती	175
24	आदिवासी उपयोजना क्षेत्रावरील (ओडीएसपी) विकास शिर्ष 2005-06 व 2006-07 ची आर्थिक प्रगती	177
25	परिशिष्ट 1	178
26	परिशिष्ट 2	179

\* \* \*



जिल्हा  
सामाजिक व आर्थिक  
समालोचन मार्च-२००९  
यवतमाळ जिल्हा  
भाग - १  
समालोचन

# जिल्हा सामाजिक व आर्थिक समालोचन मार्च, 2009

## जिल्हा - यवतमाळ

### (1) स्थानिक व भौगोलिक वैशिष्ट्ये

1.1

#### भौगोलिक स्थान

यवतमाळ जिल्हा उत्तर अक्षांश 19.26 व 20.42 आणि पूर्व रेखांश 77.18 व 79.98 या दरम्यान वसलेला आहे. जिल्हयाच्या उत्तरेस वाशीम व अमरावती हे दोन जिल्हे, पश्चिमेस परभणी, पुणे व चंद्रपूर व पूर्वेस वरुधा आणि दक्षिणेस नांदेड व आंध्र प्रदेशातील आदिलाबाद जिल्हा आहे. यवतमाळ जिल्हयाचे क्षेत्र विस्तृत असून क्षेत्रफळाच्या दृष्टिने अमरावती विभागातील सर्व जिल्हयात मोठा आहे. तसेच महाराष्ट्राच्या तुलनेत 6 वा आहे. यवतमाळ जिल्हयात पुर्वेला व दक्षिणेला नैसर्गिक रीत्या प्राप्त झाल्या आहेत. वरुधा नदीमुळे वरुधा व चंद्रपूर जिल्हा पूर्व दिशेला आणि दक्षिणेस पेनांगा नदीमुळे नांदेड व आंध्रप्रदेशातील आदिलाबाद जिल्हे यवतमाळ पासून वेगळे झाले आहेत.

1.2

#### क्षेत्र व प्रशासकीय विभाग.

यवतमाळ जिल्हयाचे क्षेत्रफळ 13,584 चौ.कि.मी. असून महाराष्ट्र राज्याच्या एकूण क्षेत्रफळापैकी हा भूभाग 4.4 टक्के आहे. यवतमाळ जिल्हा दारुवा, पुसद, वर्णा, यवतमाळ व केळापूर अशा एकूण पांच राजस्व उपविभागांमध्ये विभागलेला आहे. 1 मे, 1981 पासून केलेल्या तालुक्यांच्या पुनर्रचनेनुसार नवनिर्मित नऊ तालुक्यांमध्ये दारुवा, यवतमाळ, पुसद, केळापूर, दिग्रस, वर्णा, नेर, वाभुळगांव, महागांव, उमरखेड, गळेगांव, घाटनेरी, मारेगांव व कळंब असे एकूण चौदा तालुके होते. त्यानंतर 15 ऑगस्ट 1992 पासून झरीजामणी व आणि या दोन नविन तहसिलीची निर्मिती करण्यात आली. अशा प्रकारे यवतमाळ जिल्हयातील तालुक्यांची संख्या 16 झाली आहे. नवनिर्मित झरीजामणी तहसिलेमध्ये मारेगांव आणि केळापूर (पांढरकवडा) तालुक्यातील काही गावांचा समावेश केला आहे. तर आणि या नविन तहसिलेमध्ये दिग्रस आणि घाटनेरी तालुक्यातील काही गावांचा समावेश करण्यात आला आहे. जिल्हयाचे मुख्यालय यवतमाळ येथे असून विभागाचे मुख्यालय अमरावती येथे आहे.

1.3

#### लोकसंख्या.

1981 जनगणनेनुसार यवतमाळ जिल्हयमध्ये 2005 खेडी होती व त्यापैकी 1751 खेडी वस्ती असलेली तर 254 खेडी ओसाड होती. ही सर्व खेडी 14 पंचायत समित्यांमध्ये विभागलेली होती. 1981 च्या जनगणनेनुसार जिल्हयाची एकूण लोकसंख्या 17,37,423 होती. 1991 च्या जनगणनेनुसार जिल्हयात एकूण 2108 खेडीगावे आहेत. त्यापैकी 272 गावे ओसाड आहेत. त्यानुसार 1981 च्या जनगणने नंतर 103 नविन गावांची निर्मिती झालेली आहे. 1991 प्रमाणे जिल्हयातील शहरांची एकूण संख्या 10 होती त्यात उमरसरा, ता.यवतमाळ आणि राजुरा, ता. वर्णा या दोन नागरी विभागांचा (Census Town) समावेश होता. 1991 जनगणनेनुसार यवतमाळ जिल्हयाची एकूण लोकसंख्या 20,77,144 होती तर 2001 च्या जनगणनेत शहरांची एकूण संख्या 13 होवून त्यात वडगांव रोड व वाघापूर ता.यवतमाळ व वसंतनगर ता.उमरखेड या तीन नविन नागरी विभागांचा (Census Town) समावेश आहे. 2001 च्या जनगणनेनुसार एकूण गावे 2130 असून त्यापैकी 274 गावे ओसाड आहे व यवतमाळ जिल्हयाची एकूण लोकसंख्या 24,58,271 आहे.

1.4

#### वैधानिक संस्था.

या जिल्हयामध्ये एकूण 8 नगर परिषदा असून मारेगांव, महागांव, नेर, झरीजामणी, आणि, गळेगांव, कळंब व वाभुळगांव या तालुक्यामध्ये नगर परिषद नाही. या जिल्हयात ग्रामपंचायतीची संख्या 1207 आहे व 17 कृषि उत्पन्न बाजार समित्या कार्यरत आहेत.

1.5

#### प्राकृतिक वैशिष्ट्ये

यवतमाळ जिल्हा अजिंठा पर्वताच्या रांगांनी पूर्व उत्तर दिशेला घेरलेला आहे. जैनगडा, वरुधा व त्यांच्या उपनद्यांमुळे व नोठमोठया द-यामुळे अजिंठा पर्वताच्या रांगा वेगवेगळया झालेल्या आहेत. जिल्हयाच्या पूर्वेच्या भागांमध्ये उन्तुंग असे उंच घाट असून समुद्र सपाटीपासून या घाटांची उंची 300 ते 500 मिटर आहे. या जिल्हयाची बहुतेक जमीन चांगल्या प्रतिका असून जमीनाचा रंग काळा व गर्द करडा आहे. जिल्हयाच्या काही भागातील जमीन चुनखडी व दाळू मिश्रीत आहे. सर्वसाधारणपणे नद्याकाठील जमीन अधिक सुपीक असून दारुवा व पुसद तहसिलींचा मध्यभागही सुपीक आहे.

## 1.6

### भुगभंशास्त्रीय रचना.

जिल्ह्यामध्ये प्रामुख्याने चुनखडी व कोळसा हे दोन महत्त्वाचे खनिज पदार्थ आढळतात. सिमेंटकारिता उपयोगात येणारी चुनखडी वर्णी तहसिलमध्ये चागाखा गावाच्या सभोवतीला सापडते. तर दगडी कोळसा वर्णी तहसिल मधील राजूर या गावाच्या आजपास विपुल प्रमाणात आढळता.

## 1.7

### नद्यांची रचना.

जिल्ह्यामध्ये वर्धा व पैनागंगा या प्रमुख नद्या आहेत. या दोन्ही नद्या जिल्ह्याच्या अनुक्रमे दक्षिण व दक्षिण पश्चिम वळून वाहतात. जिल्ह्याच्या मध्यभागातून वाहणा-या उपनद्या वर्धा व पैनागंगा नद्यांना मिळतात. वर्धा नदी रूंदीला अधिक असून खोल देखील आहे. नदीकाठवरील गावांना बरचदा वर्धा नदीच्या पूरामुळे नुकसान-सोसाचे लागते. वर्धा नदीच्या वेंबळा व निरगुंडा या दोन प्रमुख उपनद्या आहेत. त्यापैकी निरगुंडा नदी पूर्णतः वर्णी तहसिल मधून वाहते. तर वेंबळा वाभुळगांव तहसिलच्या उत्तरेकडून घाटांच्या पायथ्याशी वाहते. पैनागंगा नदीला सहा प्रमुख उपनद्या आहेत. या उपनद्या पुस, अरुणावती, अडाणा, वाघाडी, खुर्ना व विदर्भ या नावाने ओळखल्या जातात. पुस नदी पुस व महागांव या तहसिलींमधून, अरुणावती नदी वारका विप्रस तहसिलींमधून तर विदर्भ नदी वर्णी तहसिलींमधून वाहते.

## 1.8

### हवामान व पर्जन्यमान.

या जिल्ह्याचे हवामान विषम असून सर्वसाधारणतः उष्ण व कोरडे आहे. हिवाळ्यामध्ये तापमान फारच कमी तर उन्हाळ्यात जास्त असते. उन्हाळा व हिवाळा हे ऋतू येथे तिप्रतेने जाणवतात. वर्षाने सात अनेकदा एकाच दिवशी तापमानात बराच उच्च उतार होत असतो. या जिल्ह्यात मान्यूनमुळे जून ते ऑक्टोबर या महिन्यात पाऊस पडतो. पावसाचे प्रमाण जिल्ह्याचे सर्व भागात दरवर्षी सारखाच प्रमाणात नसून त्यात बरीच तफावत आढळते. पावसाचा अधिकतम तिब्रता जुलै व ऑगस्ट या दोन महिन्यात असते. जिल्ह्यात सन् 2008 या वर्षात कळव कळव कळव सर्वात कमी 389.00 मि.नि. पर्जन्यमान होते, तर मारगांव क्षेत्रात 1190.18 मि.मी सर्वात जास्त पर्जन्यमान होते.

## 1.9

### जमीन.

साधारणतः यवतमाळ जिल्हा तिन नैसर्गिक विभागांमध्ये विभागलेला आहे.

- 1) उत्तरेकडील वर्धा - वेंबळा नदीचे खोरे.
- 2) मध्य व नैऋत्य भागातील उर्बावरील पठारे.
- 3) पैनागंगा - पुस नदी खो-येतील (दक्षिणेकडील) सखल सुपीक जमीन.

या जिल्ह्याची बहुतेक जमीन सर्वसाधारण चांगल्या प्रतीची आहे व तीच रंग काळा व गर्द करडा आहे. या जिल्ह्याची जमीन चांगल्या प्रतीमध्ये मोडत असली तरी तुलनात्मक दृष्ट्या अकोला व अहमदाबाद जिल्ह्याच्या जमीनीपेक्षा कमी प्रतीची आहे. या जिल्ह्याच्या जमीनीमध्ये चुनखडीचे मिश्रण असून जमीन उताऱ्याची आहे. चाशिवाय जमीनीमध्ये रेंतीचे प्रमाण देखील अधिक आहे. जिल्ह्यातील जमीनीत चुनखडी व रेंतीचे प्रमाण असताना देखील जिल्ह्यामधून वाहत असलेल्या नदीकाठच्या भागातील जमीन व उर्बावरील मपट प्रदेश नदीच्या पुराने वाहून आलेल्या गाळाने अधिक सुपीक बनलेला आहे. वर्णी, मारगांव तालुक्यामध्ये जमीन एकसारखी असून हलक्या प्रतीची व रंगाने लालसर आहे. राळेगांव, घाटंजी, यवतमाळ, पुसद, महागांव आणि उमरखेड या तहसिलींमधील उमरगाळ भागातील जमीन निकट प्रतीची वाळू मिश्रीत, भुसभूमीत आहे आणि तिचा रंग तपकीरी व फिकट आहे. जिल्ह्यामध्ये उत्तम प्रतीची जमीन यवतमाळ, कळव, वाभुळगांव तहसिलींच्या उत्तरेकडील भागात तसेच वारका, विप्रस, पुसद, उमरखेड आणि महागांव तहसिलींमधील मध्यभागात सर्वसाधारणपणे आढळते. ही जमीन नद्यांनी वाहून आणलेल्या गाळाने अधिक उत्तम व सुपीक बनलेली आहे.

{ = 3 = }

## (2) लोकसंख्या

2.1

### लोकसंख्या

1991 च्या जनगणनेनुसार यवतमाळ जिल्ह्याची लोकसंख्या 20,77,144 असून त्यात 51.24 टक्के पुरुष व 48.76 टक्के स्त्रिया होत्या. ही लोकसंख्या महाराष्ट्राच्या एकूण लोकसंख्येच्या 2.6 टक्के होती. या दशकातील नगरनगरी दशवर्षिक लोकसंख्या वाढीचे प्रमाण 21.98 टक्के एवढे होते. 1971 ला हेच प्रमाण 29.61 टक्के होते. सर्वसाधारणपणे यवतमाळ जिल्ह्याची लोकसंख्या 1941 पासून 1971 पर्यंत वाढीव वेगाने वाढत होती. त्यामानाने 1981 पासून वृद्धि दर कमी झालेला आढळतो. हा लोकसंख्येचा वृद्धि दर महाराष्ट्राच्या तुलनेत नेहमीच कमी राहिलेला आहे. 2001 च्या जनगणनेच्या उपनियम आकडेवारी नुसार यवतमाळ जिल्ह्याची एकूण लोकसंख्या 24,58,271 आहे. त्यातकी 51.48 टक्के पुरुष व 48.52 टक्के स्त्रिया आहेत. 51.40 टक्के लोकसंख्या ग्रामीण भागात असून 18.60 टक्के लोकसंख्या नागरी भागात आहे. 1991-2001 दशकातील लोकसंख्या वाढीचे प्रमाण (+) 18.46 टक्के आहे. हे प्रमाण 1981-91 या दशकातील वाढीच्या दरापेक्षा कमी आहे. यावरून यवतमाळ जिल्ह्यात लोकसंख्या वाढीचा दर हळूहळू घटत असल्याचे दिसून येते. यवतमाळ जिल्ह्याची 1 मार्च, 2008 नुसार प्रक्षेपित लोकसंख्या 26,22,480 अंशकित आहे.

2.2

### लोकसंख्येची घनता.

2001 च्या जनगणनेनुसार यवतमाळ जिल्ह्यात लोकसंख्येच्या घनतेचे प्रमाण दर चौ.कि.मी. ला 181 आहे. सन्.1991, 1981 आणि 1971 ला जिल्ह्याचे हेच प्रमाण अनुक्रमे 153, 128 व 102 होते. 2001 च्या जनगणनेनुसार लोकसंख्येच्या घनतेचे दर चौ.कि.मी. चे प्रमाण यवतमाळ तहसिलामध्ये सर्वांत अधिक म्हणजे 327 आहे. यवतमाळ व उमरसरा नागरी भागात नविन वस्ती निर्माण होऊन, अनेक कट्टेव गहण्यासठी झाल्याने यवतमाळ तालुक्यातील घनतेचे प्रमाण, इतर तालुक्यांपेक्षा जास्त दिसून येते.

2.3

### ग्रामीण व नागरी लोकसंख्येचे प्रमाण.

2001 च्या जनगणनेनुसार यवतमाळ जिल्ह्यातील एकूण लोकसंख्येची 51.40 टक्के लोकसंख्या ग्रामीण भागातील असून, 18.60 टक्के लोकसंख्या नागरी भागातील आहे. नागरी लोकसंख्या यवतमाळ, पांढरकवडा, घाटकी, वाणी, पुसद, उमरखेड, दाखळा व दिप्रस या आठ शहरात आणि वडगांव, वाघापूर, वसतनगर, उमरसरा व राजुरा या नागरी गावात विकसितली आहे. सर्वांत जास्त नागरी लोकसंख्या यवतमाळ तहसिलामधील यवतमाळ आणि वडगांव रोड व वाघापूर या शहरांची नागरी गावांची असून ती जिल्ह्याच्या नागरी लोकसंख्येच्या 39.12 टक्के आहे. तर सर्वांत कमी लोकसंख्या घाटकी व शहराची असून जिल्ह्याचे नागरी लोकसंख्येच्या 4.23 टक्के आहे. जिल्ह्यातील काळक, जाभळगांव, गळगांव, मारगांव, नेर, झरीजामणी, आणि महागाव या तहसिलामध्ये संपूर्ण लोकसंख्या ग्रामीण असून त्या तहसिलामध्ये नागरी लोकसंख्या नाही.

2.4

### स्त्री-पुरुष प्रमाण.

1991 ते 2001 या कालावधीमध्ये जिल्ह्यातील दरहजार पुरुषांमागे स्त्रियांचे प्रमाण 942 इतके आढळून आले आहे. ग्रामीण भागासाठी दरहजार पुरुषांमागे स्त्रियांचे प्रमाण 943 तर नागरी भागासाठी हेच प्रमाण 937 आहे.

2.5

### अनुसूचित जाती व जमाती.

2001 च्या जनगणनेनुसार जिल्ह्यातील अनुसूचित जातीचे जिल्ह्याच्या एकूण लोकसंख्येची प्रमाण 10.29 टक्के, तर अनुसूचित जमातीचे हेच प्रमाण 19.24 टक्के इतके आहे.

2.6

### लोकसंख्या व मनुष्यबळ.

1991 च्या जनगणनेनुसार या जिल्ह्यातील काम करणा-यांची संख्या एकूण लोकसंख्येच्या 44.45 टक्के एवढी होती. 2001 च्या जनगणनेनुसार जिल्ह्यातील एकूण काम करणा-यांची संख्या 1118937 म्हणजे एकूण लोकसंख्येच्या 44.45 टक्के होती. 1991 ते 2001 या दशकांमध्ये यवतमाळ जिल्ह्यातील कामकरणा-यांच्या प्रमाणात वाढ झालेली दिसून येत नाही. 2001 च्या जनगणनेनुसार जिल्ह्यातील एकूण काम करणा-यांपैकी 25.46 टक्के शेतकरी व 38.53 टक्के शेतनजूर आहे.



(= 4 =)

2.7

### वयोगटानुसार लोकसंख्येचे वर्गीकरण.

2001 च्या जनगणनेनुसार लोकसंख्येची वयोगटाप्रमाणे विभागणा केली असता, 0 ते 6 वर्ष या वयोगटातील लोकसंख्या 15.02 टक्के होती. तर त्यावरील वयोगटातील लोकसंख्या 84.98 टक्के आहे.

2.8

### साक्षरता.

2001 च्या जनगणनेनुसार साक्षरतेची टक्केवारी 0 ते 6 वयोगटातील लोकसंख्या वगळून काढण्यात आलेली आहे. त्यानुसार जिल्ह्यातील एकूण लोकसंख्येपैकी 70.62 टक्के लोकसंख्या साक्षर होती. जिल्ह्यातील एकूण पुरुष लोकसंख्येपैकी 85.54 टक्के पुरुष तर एकूण स्त्री लोकसंख्येपैकी 58.48 टक्के स्त्रिया साक्षर आहेत. यवतमाळ जिल्ह्यातील सर्व तालुक्यांच्या तुलनेमध्ये यवतमाळ तालुका सर्वात अधिक म्हणजे 81.90 टक्के साक्षरता असलेला आहे. झर्गाजामणी तालुक्यातील फक्त 65.39 टक्के लोकसंख्या साक्षर आहे. जिल्ह्याच्या ग्रामीण भागातील साक्षरता 70.61 टक्के असून नागरी भागातील 86.38 टक्के लोक साक्षर आहेत. ग्रामीण भागातील स्त्रियांच्या साक्षरतेचे प्रमाण फक्त 58.48 टक्केच असल्याचे दिसून येते, तर नागरी भागातील स्त्रियांच्या साक्षरतेचे प्रमाण 79.76 आहे.

2.9

### कुटुंबांची संख्या.

2001 च्या जनगणनेनुसार यवतमाळ जिल्ह्यामध्ये एकूण कुटुंबांची संख्या 609440 आहे त्यापैकी 85.04 टक्के कुटुंबे ग्रामीण भागात तर 14.96 टक्के कुटुंबे नागरी भागात आहेत. सन्.1991 च्या जनगणनेनुसार एकूण कुटुंबांची संख्या 413123 होती.

2.9 (अ)

### क्षेत्रवार जिल्हा उत्पन्न व दरडोई उत्पन्न

#### 1) चालू किमतीनुसार (1999-2000)

जिल्ह्याचे क्षेत्रवार जिल्हा उत्पन्न व दरडोई उत्पन्न चालू किमतीनुसार सन् 2006-2007 करिता जिल्हा स्थूल उत्पन्न 760213 लक्ष रुपये व दरडोई उत्पन्न 28935 रुपये होते. तर निव्वळ जिल्हा उत्पन्न 667886 लक्ष रुपये व दरडोई उत्पन्न 25419 रुपये होते. सन् 2007-2008 करिता स्थूल जिल्हा उत्पन्न 928171 लक्ष रुपये व दरडोई उत्पन्न 34938 रुपये होते, तर निव्वळ जिल्हा उत्पन्न 819981 लक्ष रुपये होते व दरडोई उत्पन्न 30866 रुपये होते.

#### 2) स्थिर किमतीनुसार (1999-2000)

जिल्ह्याचे क्षेत्रवार जिल्हा उत्पन्न व दरडोई उत्पन्न स्थिर किमतीनुसार सन् 2006-2007 करिता जिल्हा स्थूल उत्पन्न 58450 लक्ष रुपये व दरडोई उत्पन्न 22246 रुपये होते. तर निव्वळ उत्पन्न 516656 लक्ष रुपये व दरडोई उत्पन्न 19663 रुपये होते. 2007-2008 करिता स्थूल जिल्हा उत्पन्न 676482 लक्ष रुपये व दरडोई उत्पन्न 25464 रुपये होते तर निव्वळ जिल्हा उत्पन्न रुपये 600097 लक्ष रुपये होते व दरडोई उत्पन्न 22589 रुपये होते.

#### 3) जिल्हा उत्पन्न अंदाजाविषयीच्या मर्यादा:-

जिल्हा स्तरावरील उत्पन्नाचे अचूक अंदाज करण्यासाठी प्रदेशाला संबधित होणारे उत्पन्न ही संकल्पना वापरणे योग्य असले तरी, जिल्हास्तरावरील आर्थिक उलढालीचा परिणाम जिल्हापुरताच मर्यादित राहत नसल्याने संबंधित जिल्हाला वाहेरून प्राप्त होणारे व संबंधित जिल्हातून वाहेर जाणा-या उत्पन्नाचे मोजमाप करणे शक्य नसल्याने, सदर पध्दतीचा वापर करता येत नाही. त्यामुळे 'उत्पन्न स्रोत पध्दती' (Income originating approach) या संकल्पनेचा अवलंब करून जिल्हास्तरावरील उत्पन्नाचे अंदाज तयार करण्यात आलेले आहेत.

(= 5 =)

जिल्हा उत्पन्नाचे अंदाज तयार करण्याकरिता लागणारी मुदतभूत माहिती अजूनही समाधानकारकरिता उपलब्ध नाही. प्राथमिक क्षेत्राकरिता यहुतांश आकडेवारी उपलब्ध आहे. मात्र इतर क्षेत्राकरिता आकडेवारी अतिशय अल्पशा प्रमाणात उपलब्ध आहे. ज्या क्षेत्राकरिता जिल्हास्तरावरील आकडेवारी उपलब्ध नाही, त्या क्षेत्राकरिता जिल्हावर अनुरूप असे निर्देशांक वापरून त्या आधारे राज्यस्तरावरील उत्पन्नाची जिल्ह्यांमध्ये विभागणा करण्यात आलेली आहे.

आकडेवारीच्या उपलब्धतेचा अभाव, अनुरूप निर्देशांकाचा वापर तसेच पध्दतीमधील अंगभूत उणोवा या सर्वांमुळे जिल्हा उत्पन्नाचे अचूक अंदाज वांधण्यामध्ये मर्यादा येत असल्याने, हे अंदाज ढांबळ मानाने जिल्ह्यातील उत्पन्नाची पातळी आजनाविण्याकरिता वापरावेत. या प्रकाशनात प्रकाशित केलेले जिल्हा उत्पन्नाचे अंदाज वापरतांना वरील मर्यादा लक्षात घ्याव्यात.

### 3 वने

**3.1** जिल्ह्यातील एकूण वनक्षेत्र 2956 चौ.कि.मी. अगून ते जिल्ह्याच्या एकूण भौगोलिक क्षेत्राच्या 21.76 टक्के पडते.

यवतमाळ जिल्ह्यात वनक्षेत्र विस्तृत प्रमाणात असल्यामुळे वन विभागाचे या जिल्ह्यामध्ये (1) पुसद (2) यवतमाळ (3) पांढरकवडा असे तीन विभाग कार्यरत आहेत. पुसद वन विभागात पुसद, महागाव, उमरखेड व दिग्रस या तहसिलींचा अंतर्भाव होतो. यवतमाळ वन विभागात यवतमाळ, कळंब, चाण्डगाव, बारळा, नेर, आणि व घाटंगी या तहसिली समाविष्ट आहेत. तर पांढरकवडा वन विभागात वणो, मारेगाव, पांढरकवडा इंग्रजामणी व राळगाव या तहसिलींचा अंतर्भाव होतो. वनक्षेत्राची रखाव सुरक्षित व अवर्गीकृत अशा तीन भागांमध्ये विभागणा करण्यात येते. त्या पैकी अवर्गीकृत क्षेत्र हे महसूल विभागाच्या देखरेखीखाली येते. आणि राखाव व सुरक्षित क्षेत्र वन विभागाच्या देखरेखी अंतर्गत येते.

### 3.2

#### वनोत्पादन.

यवतमाळ व पुसद या विभागाच्या परिक्षेत्रातील भूमात उच्च दर्जाच्या सागवर्ती झाडांची वने आढळून येतात. सागवान लाकडा प्रमाणे या जिल्ह्यामध्ये सर्वसाधारण उपयोगीतेचे लाकूड जसे बांबू, तेंदू, आंबा, हिरडा इत्यादी अनेक जातींची झाडे आहेत. येथील वनात लाकूड, सांबू इत्यादी व्यतीरिक्त आन्टव्यांची पाने, मोहाची फुले, वेलाची पाने व फळे, पळसाची पाने तसेच टिक इत्यादी लष्करी हेतूना उत्पादन वीत. गवताचे विविध प्रकार नजरेस पडतात. 2008-09 वर्षात रु.1364 लक्ष उत्पादन विविध मुख्य व गौण वन उत्पादनाच्या विक्रीपासून प्राप्त झाले आहे. त्यापैकी 28.50 टक्के उत्पन्न विडयाच्या पानाच्या विक्रीपासून मिळाले तर उरलेले इतर वन उत्पादनाच्या विक्रीपासून 0.16 टक्के उत्पन्न प्राप्त झाले. लाकडाच्या विक्रीपासून 71.34 टक्के उत्पन्न प्राप्त झाले.

### 4.1

#### जमीनीचा प्रकार.

2007-2008 वर्षात जिल्ह्याची एकूण भौगोलिक क्षेत्र 1352 हजार हेक्टर होते. त्यापैकी 1.88 टक्के क्षेत्र विंगार शेती वापराखालील जमीनीचे होते. पडील आणि लागवडी लायक नसलेली जमीन 5.37 टक्के होती. लागवड न केलेली इतर जमीन जसे लागवडीलायक पाण वापरात नसलेली जमीन, कायम गुरे चरण आणि चा-याचे जमीन आणि झाडाझुडपाखालील जमीन 4.72 टक्के होती. लागवडी लायक क्षेत्र जसे चालू णड, इतर पड आणि कसलेले क्षेत्र 74.75 टक्के होते. यापैकी निव्वळ पेरलेले क्षेत्र 884 हजार हेक्टर म्हणजे लागवडी लायक क्षेत्राच्या 87.42 टक्के होते. एकापेक्षा अधिक वेळा लागवड केलेले क्षेत्र निव्वळ पिक क्षेत्राच्या 1.44 टक्के होते. एकूण भौगोलिक क्षेत्राच्या 17.98 टक्के क्षेत्र जंगल व्याप्त होते.

### 4.2

#### वहीत धारण जमीनीचे क्षेत्रफळ, ओलीत क्षेत्र व मालकीचा प्रकार इ. नुसार वर्गीकरण.

वहीत धारण खातेवारांची संख्या, वहीताखालील क्षेत्रफळ, ओलीताखालील असलेली वहीत धारण जमीन आणि आलीताखालील निव्वळ क्षेत्र, वहीताच्या प्रकारानुसार आणि क्षेत्रफळ श्रेण्यानुसार वहीत जमीनीचे क्षेत्र इत्यादी माहिती 1997 चा कृषि गणने वरून घेण्यात आली, ती पुढील प्रमाणे.

(= 6 =)

अ. क्र.	क्षेत्रफळ श्रेणी	एकूण धारण		संपूर्ण मालकत्व (वे.धा.)	
		धारकांची टक्केवारी	क्षेत्रफळाची टक्केवारी	धारकांची टक्केवारी	क्षेत्रफळाची टक्केवारी
1	2	3	4	5	6
1.	2 हेक्टर पर्यंत	39.75	16.84	39.91	16.96
2.	2 ते 5 हेक्टर पर्यंत	42.82	39.96	42.78	40.04
3.	5 ते 10 हेक्टर पर्यंत	15.84	28.38	13.77	28.31
4.	10 ते 20 हेक्टर पर्यंत	3.32	12.76	3.23	12.66
5.	20 हेक्टर वरिल	0.27	2.06	0.26	2.03

सन् 1997 च्या कृषिगणनेनुसार एकूण खात्यापैकी वैयक्तिक खाती 98.28 टक्के असून एकूण वाहताखालील क्षेत्राच्या 97.95 टक्के होते. संयुक्त खाती 1.72 टक्के असून त्यांचे क्षेत्र 2.05 टक्के होते.

1990-91 च्या कृषिगणनेच्या तुलनेत 1997 च्या कृषिगणनेत वराचना बदल झालेला दिसून येतो. 2 हेक्टर पर्यंत जमीन असणाऱ्या धारकांची संख्या एकूण धारकांच्या 39.75 टक्के असली तरी त्यांच्याकडे एकूण क्षेत्रफळाच्या 16.96 टक्के क्षेत्र होते. 2 ते 5 हेक्टर क्षेत्र असणारे धारक 42.82 टक्के होते. तर त्यांच्याकडे 40.04 टक्के जमीन होती.

4.2

#### पाकपध्दती.

2007-2008 या वर्षात जिल्हयातील लागवडीखालील एकूण 898212 हेक्टर क्षेत्रापैकी अन्नधान्य पिकाखालील 337010 हेक्टर म्हणजेच 37.52 टक्के क्षेत्र होते. एकूण सर्व पिकाखालील क्षेत्रापैकी सर्वात जास्त क्षेत्र म्हणजे 44.74 टक्के क्षेत्र कापूस या पिकाखाली होते. त्या खालोखाल खरीप ज्वारी या पिकाखाली 14.10 टक्के, गहू पिकाखाली 2.49 टक्के तर डाळी वर्गीय पिकाखाली 19.70 टक्के क्षेत्र होते. उसा खाली जवळजवळ 1.24 टक्के क्षेत्र होते. गळीताचे पिकाखाली 15.40 टक्के क्षेत्र होते.

4.4

#### पीक उत्पादन.

2007-2008 मध्ये कडधान्याचे उत्पादन 224200 मे.टन झाले.सन् 2007-2008 या वर्षात ज्वारीच्या उत्पादनात सन् 2006-2007 च्या तुलनेत अल्पशी वाढ झालेली दिसून येते.

4.5

#### मुख्य पिकांचे दर हेक्टरी उत्पादन.

यवतमाळ जिल्हयामध्ये ज्वारी, गहू, कापूस, हरभरा, तूर, मूग, उडीद, भुईमूग, तीळ,जवस ही प्रमुख पिके आहेत. 2007-2008 मध्ये ज्वारीचे दर हेक्टरी उत्पादन 1082 कि.ग्रॅ., मूग 577 कि.ग्रॅ., गहू 1803 कि.ग्रॅ., हरभरा 848 कि.ग्रॅ., उडीद 399 कि.ग्रॅ. व कापसाचे दर हेक्टरी उत्पादन 412 कि.ग्रॅ. झाल्याचे दिसून येते.

4.6

#### रासायनिक खतांचे वाटप.

यवतमाळ जिल्हयात सन् 2008-2009 मध्ये 152255 मे.टन रासायनिक खतांचे वाटप करण्यात आले. एकूण वाटप केलेल्या खतापैकी सर्वसाधारणपणे नियंत्रित संस्थेकडून 4% तर खाजगी संस्थेकडून 96% वाटप करण्यात येते.

(= 7 =)

## 5.1

### जलसिंचनाची साधने.

जिल्हयामध्ये विहिरी, लहान पाटबंधारे, मध्यम प्रकल्प, उपसा सिंचन योजना तसेच नदी नाल्यावर पंप वसवून सिंचन केल्या जाते. जिल्हयामध्ये 2001-2002 या वर्षात एकूण सिंचन विहिरींची संख्या 41470 होती. 31 मार्च, 2002 अखेर वापरात असलेल्या विहिरी इत्यादीवर 54926 विद्युत पंप वसविलेले होते.

## 5.2

### निरनिराळ्या पीकांखालील ओलीताचे क्षेत्र.

सन् 2007-2008 मध्ये ओलीताचे एकूण क्षेत्र 60520 हेक्टर होते. तसेच ओलीताखालील निव्वळ क्षेत्र 45958 हेक्टर होते. एकूण ओलीताचे क्षेत्रापैकी तृणधान्याखालील 45.54%, कडधान्य 15.80%, उस 18.52%, फळे व भाजीपाला 5.68%, कापूस 1.11%, गळीतादी पिके 6.69% ओलीता खाली होते. ओलीताखाली घेतलेल्या तृणधान्यात प्रामुख्याने गव्हाचा समावेश होतो. तर गळीताच्या पिकात भुईमूग या पिकांचा प्रामुख्याने समावेश होतो.

## 5.3

### सिंचनाची टक्केवारी.

जिल्हयाच्या ऋतू व पिके अहवालप्रमाणे जिल्हयामध्ये 2007-2008 या वर्षात ओलीताखाली उच्चतेने निव्वळ क्षेत्र 45958 हेक्टर होते. एकूण लागवडीखालील क्षेत्रापैकी फक्त 5.12% जमीन ओलीताखाली आलेली आहे. विहिरीद्वारे सिंचणारे क्षेत्र 29788 हेक्टर व कालव्या व इतर साधनाद्वारे सिंचणारे क्षेत्र 16170 हेक्टर होते. म्हणजेच सिंचनाचा लाभ होणाऱ्या निव्वळ क्षेत्रापैकी विहिरीद्वारे 64.82% व पृष्ठभागीय साधनाने 35.18% सिंचन करण्यात आले होते.

## 5.4

### सिंचन प्रकल्प.

जिल्हयामध्ये इसानुर, पुस(मत्सुल), सायखेडा(तिगरी), वावाडी, गोर्खा, वोरगांव, अधरपुस या सर्व नांवे व मध्यम प्रकल्पांची कामे पूर्ण झालेली आहे.

## 6 पशुसंवर्धन व पशुवैद्यकीय सेवा.

## 6.1

### पशुसंवर्धन व कुक्कुटपालन

2003 च्या स्थायी पशुगणनेप्रमाणे जिल्हयामधील पशुधनाची एकूण संख्या 1349321 आहे. एकूण पशुधनापैकी गाईवंत 54.56%, म्हशी-रेंडे 9.99%, मेंढ्या 0.68%, बक-या 27.41% व इतर पशुधन 7.38% होते तर कांबड्यांची संख्या 559737 होती. दर चौ.कि.मी. भाग पशुधनाची घनता 99.33 आहे.

तसेच 1997 च्या मानाने 2003 मध्ये कुक्कुटामध्ये 7.79% घट झाल्याचे आढळून येते.

## 6.2

### पशुवैद्यकीय सेवा.

जिल्हयामध्ये एक पशुवैद्यकीय शल्यचिकित्सालय दवतमाळ येथे आहे. त्याशिवाय 46 पशुवैद्यकीय दवाखाने व 135 पशुवैद्यकीय प्रथमोपचार केंद्रे आहेत. या जिल्हयात एक फिरती पशुगणनियंत्रक पथक, अकरा फिरते पशुवैद्यकीय दवाखाने आहेत.

(= 8 =)

(7)

### मत्स्य व्यवसाय.

पूजल मत्स्य व्यवसायासाठी अनुकूल तळा, सरोवर व जलाशय यांचे एकूण क्षेत्र 17,503 हेक्टर असून नद्यांची लांबी 1600 कि.मी. आहे. सन् 2008-2009 या वर्षात 16,746 हेक्टर क्षेत्र मत्स्य व्यवसायाकरिता उपयोगात आणले होते. त्यातून संवर्धन वपात 3463 मे.टन मत्स्य उत्पादन झाले. व त्याची मूल्य 867.75 लाख किंमत मत्स्य उत्पादकाला मिळाली. 2008-2009 या वर्षात 155.50 लाख मत्स्यबीज वापरण्यात आले.

(8)

### विद्युत.

- 8.1 यवतमाळ जिल्ह्यामध्ये 2001 च्या जनगणनेनुसार वस्ती असलेली एकूण 2130 गावे व 13 शहर नगरी गावे आहेत. त्यापैकी ओसाड गावे वगळून उर्वरित सर्व गावांचे एकूण 1856 गावांचे व 13 शहरांचे विद्युतीकरण झाले आहे.
- 8.2 2008-2009 या वर्षात विजेचा एकूण वापर 741801 हजार कि.वॅट ताम होता. वरील वापराचे विश्लेषण केले असता आर्थिक कामगारां 141795, सरकारी वापरगारां 176204, कृषि वापराची 259757, व्यापार कामगारां 27622 व इतर कामगारां 121474 आणि मावजातक दिवाळी करिता 14919 विजेचा वापर झाल्याचे दिसून येते. जिल्ह्यात एकूण 3.73 लाख विजेचे कनेक्शन संवर्धन वयाअखेर होते.

### (9) खाणकाम व उद्योग.

- 9.1 जिल्ह्यामध्ये यवतमाळ हा जिल्हा औद्योगिक दृष्ट्या अत्यंत मागासलेला आहे. या जिल्ह्यामध्ये वसाहतीने चालणारे उद्योग जसे सारकाम, खिणकाम, तेलघाणी, बेकरी, चर्मउद्योग, विटा घाटणे, कवळू तयार करणे, कुमरकाम, इत्यादी गृहउद्योग आहेत. जिल्ह्यात तालुका मुख्यालयासारख्या ठिकाणी कारखाने व प्रेसिंग, अणु मर्यात साखे उद्योग आहेत.
- 9.2 कृषि उद्योगांशी संलग्न असलेले क्षेत्र उद्योग या जिल्ह्यात आहेत. जसे तेल काढणे, दाट भरडणे, कामसाचे किर्नि प्रसिंग, धान्यावर प्रक्रिया वगैरे करणारे उद्योग. वनासारख्या व्यवसायाशी संलग्न असलेले उद्योग जसे आणसणीत साखे उद्योग व्हेडील यवतमाळ, वारका, पुसद, वणी या तालुक्यात आहेत.
- 9.3 वणी तालुक्यामध्ये व-याच प्रमाणात चुनखडूचे माठे आहेत. पुसद येथे मुतगिणी आणि पफाली येथे वगैरे सहकारी साखर कारखाना हे माठे उद्योग आहेत. त्याशिवाय पिंपळगाव तालुका माहागाव येथे सहकारी सतीरणी, वांदगाव सांगरळ, गुंज. या तीन सहकारी साखर कारखान्यांचे उत्पादनही सुरू झाले आहे.
- 9.4 यवतमाळ जिल्ह्यात कारखाने अतिन्यूनतात. उद्योग झालेल्या कारखान्यांची संख्या सन् 2007 मध्ये 275 होती. त्यापैकी 232 कारखाने चालू स्थितीमध्ये होते. त्यात 2068 कामगार काम करित होते. याशिवाय यवतमाळ औद्योगिक वसाहतीमध्ये काही नवित माठे कारखाने नव्याने कार्यान्वीत होत आहे.

### 10 वाहतूक व दळणवळण.

10.1

#### रेल्वे मार्ग

यवतमाळ जिल्ह्यातील एकूण 149.11 कि.मी. लांबीच्या रेल्वेमार्गांची वंडाज 84.71 कि.मी. व संपूर्ण 64.40 कि.मी. आहे. ब्रॉडगेज रेल्वे प्रामुख्याने वणी तालुक्यात असून नॅरोगेज रेल्वे यवतमाळ, वारका तालुक्यातून यवतमाळ शहराला मूर्तीनापूर शहराशी जोडले आहे.

10.2

#### रस्त्याची लांबी.

यवतमाळ जिल्ह्यामध्ये मार्च 2009 अखेर एकूण 7838.91 कि.मी. लांबीचे रस्ते आहेत. त्यापैकी जिल्ह्यामध्ये वांधकाम विभाग व जिल्हा परिषद वांधकाम विभाग यांच्या कार्यक्षेत्रात अनुक्रमे 2815 व 4406 कि.मी. लांबीचे रस्ते येतात. नगरपरिषद हद्दीतील रस्त्यांची लांबी 618 कि.मी. आहे. प्रकारानुसार रस्त्याचे वर्गीकरण केल्याने राष्ट्रीय महामार्ग, प्रमुख राज्य महामार्ग, इतर राज्य महामार्ग, प्रमुख जिल्हा रस्तं, इतर जिल्हा रस्तं, ग्रामीण रस्ते इतर (योजनेतर) रस्ते असून त्यांची लांबी अनुक्रमे 65.87, 342.95, 1109.23, 1322, 1707.50, 3117.64, 173.33 कि.मी. आहे.

वरील रस्त्यांमध्ये पृष्ठभागानुसार जसे डांबरी, खडीचे व इतर माल वापरून असं अनुक्रमे 5496.21, 1969.22, 300.63 कि.मी. लांबीचे रस्ते आढळून येतात. जिल्ह्यात 70.11% लांबीच्या रस्त्याचे डांबरीकरण झालेले आहे.

(= 9 =)

10.3

### नोंदणी करणवात आलेली वाहने.

यवतमाळ जिल्ह्यामध्ये निरनिराळ्या प्रकारच्या वाहनांची माचं 2009 अखेरची संख्या 181054 आहे. त्यामध्ये मोटार सायकली, स्कूटर्स, मोटार व जीप, टॅक्सी, व्हॅन, स्वयंचलीत रिक्शा, स्टेट कॉरेजेम, मालवाटणी, एवजनिऊ बहने, जोडबहने, ट्रॅक्टरस इत्यादी प्रकार समाविष्ट आहेत. त्यापैकी मोटार सायकली व स्कूटर्सची संख्या सर्वात जास्त असून ती एकूण वाहनांच्य 78.18% आहेत.

10.4

### महाराष्ट्राच्या राज्य मार्ग परिवहन मंडळाची प्रवासी वाहतूक.

2008-2009 अखेर वस मार्गाची संख्या 426 असून त्याची एकूण लांबी 32150 कि.मी आहे. मार्गाची सरासरी लांबी 75.47 कि.मी. आहे. 2008-2009 वर्षात अन्तिचात असलेल्या वसगाड्यांची संख्या 450 असून रस्त्यावर थावपाच्या वसगाड्यांची दैनिक सरासरी संख्या 426 आहे. तसेच प्रवाशांची दैनिक सरासरी 1.06 लाख आहे. राज्य परिवहन मंडळास संदर्भ वर्षात वाहतूकी पासून रु. 105.76 कोटी उत्पन्न प्राप्त झाले. मागिल वर्षाच्या तुलनेत चालू वर्षात प्रवाशांची दैनिक सरासरीत घट झाल्याचे दिसून येते.

10.5

### टपाल व तार कार्यालये.

यवतमाळ जिल्ह्यात 2008-2009 अखेर 373 टपाल कार्यालये आणि 2 तारघरे होती. टपाल कार्यालये चं हे प्रमाण दर लाख लोकसंख्ये भागे 15 असल्याचे आढळते. 2008-2009 अखेर जिल्ह्यातील दुरध्वनीची संख्या 51149 होती. तर भारत संचार लिमिटेड च्या नोबार्डल धारकांची संख्या 102379 इतकी आहे.

## 11 रोजगार व कामगार.

11.1

### रोजगार व स्वयंरोजगार मार्गदर्शन केंद्रे.

रोजगार व स्वयंरोजगार मार्गदर्शन केंद्रातील आकडेवारीनुसार सन् 2009 मध्ये रोजगार विनिमय केंद्रातील ज्यवरील अर्जदारांची संख्या 87591 होती. संदर्भ वर्षात एकूण 77 उमेदवारांना नोकरी मिळाली. नोकरी मिळालेल्या उमेदवारांपैकी खाजगी क्षेत्रांमध्ये फक्त 18 तर सार्वजनिक क्षेत्रांमध्ये केवळ 59 व्यक्तींनाच नोकरी मिळाल्याचे दिसून येते.

### 12 सहकार.

12.1

### सहकारी संस्था.

2008-2009 वर्षाचे अखेरीस यवतमाळ जिल्ह्यात एकूण 2978 सहकारी संस्था होत्या. त्यांची सभासद संख्या 792 हजार होती. हाच संख्या गेल्या वर्षी म्हणजे 2007-2008 मध्ये 2897 सहकारी संस्था व त्यांची सभासद संख्या 782 हजार होती. संदर्भ वर्षात सहकारी संस्थांची संख्या 2897 वरून 2978 झाल्यामुळे गतवर्षीपेक्षा संस्थांच्या संख्येत वाढ झाल्याचे दिसून येते.

जिल्ह्यात एकूण 2978 सहकारी पतसंस्था आहेत. या सहकारी संस्थापैकी 597 कृषि सहकारी पतसंस्था आहेत. उर्वरीत 2380 विंगर कृषि पतसंस्था आणि यवत उत्पादन आणि सामाजिक संस्था आहेत. त्यात प्रामुख्याने दुग्ध व्यवसाय सहकारी संस्था 552, सहकारी गृहवर्धना संस्था 349, कामगार कंत्राटदार संस्था 66, आणि मत्स्यव्यवसाय संस्था व संघ 145 संस्था यांचा समावेश होतो. कर्मचारी पतसंस्था 149 आहेत. तर नागरी पतसंस्था आणि इतर 102 सहकारी संस्था कार्यरत आहेत.

{ = 10 = }

प्रारंभिक कृषि पत सहकारी संस्थांमार्फत 2008-2009 वर्षात 7529.31 लाख रुपयांचे वाटप 54422 शेतकरी सभासदांना करण्यात आले. यणे असलेल्या कर्जांपैकी तिन वर्षांपेक्षा कमी कर्जांची थकवाकी 2480.60 लाख रुपये होती. ही थकवाकी 24328 थकवाकीदारांकडून यणे होती. तिन वर्षांपेक्षा अधिक 4281.46 लाख असून ती 41635 थकवाकीदारांकडे यकांत होती. यवतनाळ जिल्हा मध्यवर्ती सहकारी अधिकांषाच्या जिल्ह्यात 82 शाखा होत्या. तसेच महाराष्ट्र राज्य कृषि व ग्रामीण विकास बँकेच्या 16 शाखा जिल्ह्यात कार्यरत होत्या.

### 13 अधिकोष (बँक)

13.1 सन् 2008-2009 अखेर यवतनाळ जिल्ह्यात अधिकोषांची 223 कार्यालये कार्यरत होती. संदर्भ वर्षात वर्गीकृत अधिकोषांतोल एकूण टक्की रु. 256255 लाख होत्या.

2001 च्या जनगणनेनुसार दर लाख लोकसंख्येमागे सर्वसाधारणपणे 9 अधिकोष शाखा कार्यरत असल्याचे दिसले. त्याशिवाय जिल्ह्यात सहकारी अधिकोषाच्या 98 शाखा आहेत. वर्गीकृत अधिकोषात ग्रामीण बँकांचाही समावेश करण्यात आला आहे.

### 14 बाजार भाव

14.1 सन् 2008-2009 मध्ये गव्हाचे सरासरी घाऊक बाजारभाव दर किंवलला रु. 1051 होते. संदर्भवर्षामध्ये गव्हाच्या घाऊक किंमतीत गेल्या वर्षाच्या तुलनेत प्रति किंवलला रु. 28 एवढी नाममात्र वाढ झाल्याचे दिसून येते.

2008-2009 मध्ये ज्वारीचे सरासरी घाऊक बाजारभाव दर किंवलला रु. 698 होते. 2007-2008 च्या तुलनेत संदर्भवर्षामध्ये मध्ये ज्वारीच्या भावामध्ये रु. 604 वरून रु. 698 पर्यंत वाढ झाली असल्याचे आढळून येते. सन् 2008-2009 मध्ये बाजरीचे सरासरी घाऊक बाजारभाव प्रति किंवलला रु. 710 होते. सन् 2007-2008 च्या तुलनेत संदर्भवर्षात बाजरीच्या घाऊक भावत प्रति किंवलला रु. 57 एवढी वाढ झाल्याचे दिसते.

संदर्भ वर्षात तुरीचे बाजारभाव दर किंवलला रु. 2822 होते. त्याचप्रमाणे चणे चणा चे भाव रु. 2094 होते. 2007-2008 च्या तुलनेत तुरीच्या भावात प्रति किंवल न. 558 चे वाढ झाली असल्याचे दिसते. चणे चणा च्या भावात प्रति किंवल रु. 48 चा घट झाली आहे. उडिद यांचे भाव सन् 2008-2009 या वर्षात प्रति किंवल रु. 2074 होते. सन् 2007-2008 च्या तुलनेत संदर्भवर्षामध्ये उडिदाचे भावात प्रति किंवल रु. 200 एवढी वाढ झाल्याचे दिसून येते.

या जिल्ह्यामध्ये रोखीचे पिकाखाली कापूस हे महत्वाचे पीक आहे. कापसाची खरेदी शासनाने निर्धारित केलेल्या हर्मा भावामार्फत शासनामार्फत तसेच खाजगी व्याप-यामार्फत खरेदी करण्यात येत आहे.

### 14.2

### किरकोळ बाजारभाव.

2008 या आढावा वर्षामध्ये काही महत्वाच्या वस्तूंचे सरासरी किरकोळ बाजारभाव दर किलो मागे पुढीलप्रमाणे होते. गहू (मध्यम) रु. 16.74, तांदुळ रु. 21.63, ज्वारी गावरानी (पांढरी) रु. 16.00, बाजरी (जाडी) रु. 11.44, हरभरा वाळू रु. 31.79, तुरवाळू रु. 41.55, भुईमुगाचे तेल रु. 76.61, गूळ रु. 18.23, साखर रु. 17.10, बोकडाचे मास रु. 162.33, बटाटे रु. 9.71, कांदे रु. 7.88, चहापत्ती रु. 122.08, आंबोळीची साबण रु. 15.33 एक बडी. सन्. 2007 च्या तुलनेत सन् 2008 मध्ये बहूतांश वस्तूंच्या किंमतीत वाढ झाल्याचे दिसून येते.

14.3

ग्राहक किमतीचा निर्देशांक.

यवतमाळ जिल्ह्यासाठी अकोला केंद्राचे ग्राहक निर्देशांक घण्यात आलेले आहेत. अकोला केंद्राचे निर्देशांक 2001 हे वर्ष पायाभूत घेऊन काढण्यात आले आहेत. अकोला केंद्राचा सर्वसाधारण सरासरी निर्देशांक 269 होता. माहे डिसेंबर, 2008 मध्ये अकोला केंद्राचा हा निर्देशांक 144 वा पातळीवर होता.

15 शैक्षणिक संस्था.

15.1

शैक्षणिक संस्था (सामान्य शिक्षण)

यवतमाळ जिल्ह्यात 2007-2008 वर्षात प्राथमिक शाळा 2562, माध्यमिक शाळा 620, उच्च माध्यमिक शाळा 189, उच्च शिक्षण संस्था 24 होत्या.

15.2

शिक्षक.

2007-2008 वर्षात 16819 प्राथमिक शाळा शिक्षक, 6386 माध्यमिक शाळा शिक्षक व 910 उच्च माध्यमिक शाळा शिक्षक होते. तसेच उच्च शिक्षण संस्थेचे 239 शिक्षक होते.

15.3

विद्यार्थी संख्या.

2007-2008 मध्ये विद्यार्थ्यांची एकूण संख्या 686912 होती. त्यापैकी 46% मुली होत्या. एकूण शिक्षण घेणा-यांपैकी 64% विद्यार्थी प्राथमिक शाळातून होते. तसेच माध्यमिक शाळा मध्ये 29%, उच्चमाध्यमिक शाळा मध्ये 5% होते.

15.4

इतर प्रकारच्या शैक्षणिक संस्था.

यवतमाळ जिल्ह्यात 2008 अखेर 14 पर्ववर्षाभय महाविद्यालये, एक विधी, जैन आयुर्वेदिक, वान अनिर्वाचिका, रॉल तंत्रनिकेतन महाविद्यालय, 18 आय.टी. आय. व 7 डॉ.एड. विद्यालये आहेत. तसेच एक शासकीय वैद्यकीय महाविद्यालय आहे.

16 सार्वजनिक आरोग्य सेवा.

16.1

वैद्यकीय सुविधा.

जिल्ह्यामध्ये सार्वजनिक आरोग्याच्या दृष्टिने वैद्यकीय सेवा शासन, जिल्हा परिषद, नगर परिषद तसेच श्रामन अनुदानित संस्था मार्फत उपलब्ध करून दिलेले आहेत. जिल्ह्यामध्ये 2008-2009 वर्षात एकूण 21 रुग्णालये, 20 दवाखाने, 73 प्रसूतीगृहे व 63 प्राथमिक आरोग्य केंद्रे कार्यरत होती. वरील वैद्यकीय संस्थात 217 डॉक्टर व वैद्य 761 परिचारिका कार्य करत होत्या. रुग्णालयातील /दवाखान्यातील एकूण खाटांची संख्या 1657 होती. या संस्थातून अनुक्रम 54600 आंतररुग्ण व 885100 बाह्य रुग्णांवर उपचार करण्यात आले. 2001 जनगणनेच्या लोकसंख्येनुसार सार्वजनिक रुग्णालयातून उपलब्ध असलेल्या खाटांचे दर लाख लोकसंख्येसाठी प्रमाण 67 येते.

16.2

जन्म-मृत्यूचे प्रमाण.

सन् 2004 मध्ये यवतमाळ जिल्ह्यात 42629 जन्म व 12381 मृत्यू नोंदविल्या गेले. एकूण मृत्यूपैकी 451 बालमृत्यू होते. जिल्ह्याचा जन्मदर 17.34 टक्के व मृत्युदर 5.04 टक्के आहे.

16.3

कुटूंब कल्याण कार्यक्रम.

लोकसंख्येला आळा घालण्याचे दृष्टिने कुटूंब नियोजनाचा कार्यक्रम राबविला जातो. हा राष्ट्रीय कार्यक्रम आहे. यवतमाळ जिल्ह्यामध्ये 31-3-2009 अखेर 71 कुटूंब नियोजन केंद्रे कार्यरत होती. या वर्षासाठी 407472 जन्मदरन जोडणी होती. 2008-2009 वर्षात निर्विजीकरण केलेल्या 57458 शस्त्रक्रियापैकी 5919 पुरुष नसबंदी व 51539 स्त्री संतती प्रतिबंधक शस्त्रक्रिया केल्या होत्या त्याशिवाय लघु पध्दतीचा अथवा तांबी पध्दतीचा वापर करणा-या स्त्रियांची संख्या 34854 होती.



{ = 12 = }

17.1

अनुसूचित जाती उपयोजना.

20 सुत्री कार्यक्रमांतर्गत अनुसूचित जाती उपयोजना समाविष्ट करण्यात आला असून शासनाच्या निर्देशानुसार यवतमाळ जिल्ह्यात 6290 अनुसूचित व नववर्षी शेतकऱ्यांना अर्थ सहाय्य देण्यात आलेले आहे. ज्या कुटूंबांवर 6 हेक्टर पर्यंत जमीन आणि ज्या कुटूंबांचे शंती व या व्यतीरिक्त इतर सर्व मार्गांनी मिळून वार्षिक उत्पन्न रु.4800 असेल अशा कुटूंबांना ही योजना लागू आहे. या योजनेअंतर्गत सुधारीत अवजारे, बैलजोडी संच पुरवठा व लघुसिंचन या बाबींवर खर्च करण्यात येतो. कृषि व ग्राम विकासांच्या योजना प्रामुख्याने घेण्यात येतात. या योजनेअंतर्गत संदर्भ वर्षात विविध विभागातील योजनांवर रु. 1859.10 लाख खर्च करण्यात आले.

17.2

एकात्मिक ग्रामीण विकास योजना.

यवतमाळ जिल्ह्यातील दारिद्र्य रेषेखाली जगणाऱ्या कुटूंबांना आर्थिक सहाय्य देऊन त्यांचे राबविमान उंचावण्याकरिता एकात्मिक ग्रामीण विकास योजना विस कलमी कार्यक्रमांतर्गत राबविण्यात येते. 2003 च्या गणनेनुसार या जिल्ह्यात 230283 कुटूंबे दारिद्र्य रेषेखाली जीवन जगत आहे असे आढळते. या योजनेअंतर्गत अशा कुटूंबांना राष्ट्रीयकृत व इतर बँकामार्फत कर्ज व अनूदान स्वरूपात मदत करण्यात येवून त्यांना दारिद्र्य रेषेच्या वर आणण्याचे प्रयत्न करण्यात येतात. हाच या कार्यक्रमाचा उद्देश आहे. सदर कार्यक्रमास राबविण्यासाठी शासनाने जिल्हा पातळीवर जिल्हा परिषदे अंतर्गत जिल्हा ग्रामीण विकास यंत्रणा स्थापन केलेली आहे.

18 इतर.

18.1

जिल्हा परिषद, नगर परिषद, ग्राम पंचायतीचे उत्पन्न व खर्च.

{अ} जिल्हा परिषद :-

यवतमाळ जिल्हा परिषदेचे 2008-2009 ची सुरवातीची शिल्लक धरून उत्पन्न रु. 46396 लक्ष असून खर्च रुपये 43657 लक्ष आहे.

{ब} नगर परिषद :-

यवतमाळ जिल्ह्यात एकूण 8 नगर परिषदा असून त्यापैकी वर्ग-अ एक, ब वर्ग दोन व क वर्गाच्या पांच नगर परिषदा आहे. सन् 2008-2009 ची सुरवातीची शिल्लक धरून उत्पन्न रु. 12867 लक्ष असून खर्च रु. 8626 लक्ष आहे.

{क} ग्रामपंचायत :-

यवतमाळ जिल्ह्यात एकूण 1207 ग्राम पंचायती आहेत त्यामध्ये 10 लाख पेक्षा जास्त उत्पन्न असणाऱ्या ग्राम पंचायतींची संख्या 6 आहे. सर्व ग्राम पंचायतींचे सन्. 2008-2009 ची सुरवातीची शिल्लक धरून उत्पन्न रु.4892 लाख तर खर्च रु. 3494 लाख झाला आहे.

18.2

जिल्ह्यात प्रत्यक्ष जमा झालेला महसूल.

महसूल विभागामार्फत जमीन महसूल गोळा करण्यात येतो. संदर्भ वर्षात 2008-2009 मध्ये यवतमाळ जिल्ह्यात महसूल वसुलीचे 242403 खातेदार होते. संदर्भवर्षात थकवाकीसह रु. 41179 हजार जमीन महसूलाची एकूण वसुली करावयाची होती. त्यापोटी जमीन महसूलाची 2008-2009 मध्ये एकूण वसुली रु.22097 हजार होती.

[= 13=]

18.3

**करमणूक करापासून उत्पन्न.**

सन्.2008-09 मध्ये जिल्ह्यात एकूण 19 कायम स्वरूपाची 5 फिरती चित्रपटगृहे चालू होती. प्रत्येक खेळाची त्यांची आसन संख्या अनुक्रमे 11158 आणि 1375 होती. त्याचप्रमाणे 20 व्हिडाओ चालू होते व त्यांची आसन क्षमता 1120 होती. करमणूक करापासून 2008-2009 मध्ये 134.29 लाख रुपये उत्पन्न मिळाले. हे उत्पन्न 2007-2008 च्या तुलनेत 52 हजाराने वाढल्याचे दिसून येते.

18.4

**वृत्तपत्रे व नियतकालिके.**

यवतमाळ जिल्ह्यात 2008-2009 वर्षात 4 मराठी दैनिके, 54 साप्ताहिके, 5 पक्षिक व 6 मासिक प्रामुख्याने प्रकाशित करण्यात येत होती. जिल्ह्यात एकूण 61 मुद्रणालये कार्यरत होती.

18.5

**वाचनालये.**

यवतमाळ जिल्ह्यामध्ये जिल्हा मुख्यालयी शासकीय ग्रंथालयाची सोय उपलब्ध आहे. या व्यतिरिक्त जिल्ह्यात निरनिराळ्या संस्थांकडून अदाजे 258 सार्वजनिक वाचनालये चालविण्यात येतात.

18.6

**पोलीस ठाणे.**

संदर्भ वर्षात जिल्ह्यामध्ये अंतर्गत सुरक्षिततेच्या दृष्टिने 29 पोलीस ठाणे व 18 आऊट पोस्ट्स कार्यरत होते. 2008-2009 वर्षात पोलिस दलाचा एकूण खर्च 3373.10 लाख होता. संदर्भवर्षामध्ये दिवानी व फौजदारी न्यायालयात वेगवेगळी एकूण 70757 प्रकरणे निवगालात काढण्यात आली त्यापैकी नियमित 29427 व सर्किल 40438 होती, तर अपराजितेमध्ये अनुक्रमे 426 व 466 होती.

18.7

**करमणूक व प्रेक्षणीय स्थळे.**

यवतमाळ जिल्ह्यामध्ये पर्वतरांगा व जंगले मोठ्या प्रमाणात असल्याने अनेक प्रेक्षणीय स्थळे आहेत. त्याशिवाय तिर्थक्षेत्र देखील आहेत. तिर्थक्षेत्रांमध्ये कळंब येथील सुप्रसिध्द चित्तमणी मंदीराचा समावेश आहे. तसेच वणी येथील गंगनाथ स्वामींचे मंदीर प्रसिध्द असून मार्च महिन्यात येथे फार मोठी यात्रा भरत असते. पैनगंगेच्या काठावर कापेश्वर येथील गंधक मिश्रित पाण्याचा अखंड झरा पर्यटकांकरिता आकर्षणाची स्थळे आहेत.

18.8

**राष्ट्रीय ग्रामिण रोजगार हमी योजना.**

देशातील ग्रामिण क्षेत्रामधील कुटूंबांना कामात कमी 100 दिवसांच्या रोजगाराची हमी देण्यासाठी केंद्रशासनाने राष्ट्रीय ग्रामिण रोजगार हमी अधिनियम 2005 या नावाने एक वैशिष्ट्यपूर्ण कायदा केला. त्यानुसार सधर योजना 2, फेब्रुवारी, 2006 पासून या जिल्ह्यात लागू करण्यात आली ही योजना प्रामुख्याने महाराष्ट्र राज्यात महाराष्ट्र रोजगार हमी अधिनियम-1977 नुसार राबविण्यात येत आहे. या योजनेअंतर्गत एकूण कामाच्या 50 टक्के कामे ग्राम पंचायती मार्फत राबविण्यात येत असते. राष्ट्रीय ग्रामिण रोजगार हमी योजनेअंतर्गत सन्. 2008-2009 वर्षात 2184.66 लाख रुपये खर्च करण्यात आले. या योजनेद्वारे 22.87 लाख मनुष्यादिवस रोजगार निर्मिती झाली. तर मार्च, 2009 मध्ये संपात जास्त म्हणजे 2810 कामे देण्यात आली होती.

PPPP

जिल्हा सामाजिक व आर्थिक समालोचन मार्च-2009

		दृष्टिकोण	जिल्हा घनता	
अ.क्र.	वाक्य	परिमाण	जिल्हा	महाराष्ट्र
1	2	3	4	5
एक	याकृतिक रचना			
1	भागात्मक स्थान			
	1.1 उत्तर अक्षांश	अंश	19.26-20.42	16.4 - 22.1
	1.2 पूर्व रेखांश	अंश	77.18-79.98	72.6 - 80.9
	1.3 क्षेत्रफळ	चौ.कि.मी.ह.	14	308
2	प्रशासकीय रचना			
	2.1 तालुका	संख्या	16	358
	2.2 शहर	संख्या	13	378
	2.3 एकूण गावे	संख्या	2150	43717
	2.4 पैकी निर्जन गावे	संख्या	274	2616
दोन	स्थानिक स्वराज्य संस्था			
1	महानगरपालिका	संख्या	निरंक	22
2	नगरपरिषदा	संख्या	8	225
3	कटकमंडळे	संख्या	निरंक	7
4	पंचायत समित्या	संख्या	16	351
5	ग्रामपंचायती	संख्या	1207	27920
तीन	लोकसंख्या (2001)			
1	ग्रामीण	हजार	2001	55778
2	नगरी	हजार	457	41101
3	एकूण	हजार	2458	96879
4	पुरुष	हजार	1265	50401
5	स्त्रिया	हजार	1193	46478
6	स्त्रिया प्रति हजार पुरुष	संख्या	942	922
7	अनुसूचित जातीची लोकसंख्या	हजार	253	9882
	7.1 एकूण लोकसंख्येचा प्रमाण	टक्के	10.29	10.2
8	अनुसूचित जमातीची लोकसंख्या	हजार	473	8577
	8.1 एकूण लोकसंख्येचा प्रमाण	टक्के	19.24	8.9
9	घनता (लोकसंख्या प्रति चौ.कि.मी.)	संख्या	181	315

जिल्हा सामाजिक व आर्थिक समालोचन माचं-2009

अ.क्र.	बाब	इष्टिक्षेपण	जिल्हा घटकमाद	
			जिल्हा	महाराष्ट्र
	2	3	4	5
10	साक्षरत्व प्रमाण	टक्के	70.62	76.9
	10.1 ग्रामीण	टक्के	70.62	70.4
	10.2 नागरी	टक्के	86.39	85.5
	10.3 एकूण	टक्के	73.61	76.9
	10.4 पुरुष	टक्के	84.09	86.0
	10.5 स्त्रिया	टक्के	62.52	67.0
	10.6 जिल्ह्याचा राज्यात / राज्याचा देशातील क्रमांक	क्रम संख्या	एकविस	दसरा
11	दारिद्र्य रेषेखालील ग्रामीण कुटुंबे (2002)	लाख	2.30	45.03
आज	जिल्हा उत्पन्न अंदाज			
1	चालू किमतीनुसार (2007-08) / (1999-00 च्या मालिका प्रमाण)			
	1.1 एकूण उत्पन्न (स्थूल)	कोटी रु.	9281	596995
	1.2 वरडाई उत्पन्न (स्थूल)	रुपये	34938	55063
	1.3 एकूण उत्पन्न (निव्वळ)	कोटी रु.	8199	504951
	1.4 वरडाई उत्पन्न (निव्वळ)	रुपये	30866	47051
2	स्थिर किमतीनुसार (2007-08) / (1999-00 च्या मालिका प्रमाण)			
	2.1 एकूण उत्पन्न (स्थूल)	कोटी रु.	6764	416248
	2.2 वरडाई उत्पन्न (स्थूल)	रुपये	25464	38725
	2.3 एकूण उत्पन्न (निव्वळ)	कोटी रु.	6000	357402
	2.4 वरडाई उत्पन्न (निव्वळ)	रुपये	22589	33302
पाच	कृषि (2007-08 अस्थायी)			
1	भौगोलिक क्षेत्र	हजार हेक्टर	1352	30758
2	जंगलव्याप्त क्षेत्र	हजार हेक्टर	243	5213
3	जंगलव्याप्त क्षेत्राचे भौगोलिक क्षेत्राशी प्रमाण	टक्के	17.98	16.94
4	शेततीला उपलब्ध नसलेली जमीन			
	4.1 विंगर- शेतती वापराखालील	हजार हेक्टर	25	1412.
	4.2 पडीत आणि लागवडीलायक नसलेली	हजार हेक्टर	73	1720
	4.3 एकूण (4.1 + 4.2)	हजार हेक्टर	98	3132

जिल्हा सामाजिक व आर्थिक सनालोचन माच-2009

सृष्टिभेदात					जिल्हा चवनमाक	
अ.क्र	वाव	परिमाण	जिल्हा	महाराष्ट्र		
1	2	3	4	5		
5	पडोत जमिनाव्यतिरिक्त लागवड व कलेनी इतर जमीन					
	5.1 कादम गुरेचरण व इतर	हजार हेक्टर	35	1252		
	5.2 झाड-झुडपाखालील	हजार हेक्टर	29	249		
	5.3 लागवडीलायक परतू पडोत	हजार हेक्टर	44	915		
6	पडोत जमीन					
	6.1 चालू पड	हजार हेक्टर	33	1325		
	6.2 इतर पड	हजार हेक्टर	31	1196		
7	पिकाखालील क्षेत्र					
	7.1 पिकाखालील निव्वल क्षेत्र	हजार हेक्टर	884	17478		
	7.2 दुसोटा क्षेत्र	हजार हेक्टर	15	5009		
	7.3 एकूण पिकाखालील क्षेत्र	हजार हेक्टर	899	22487		
8	अतिता खालील क्षेत्र (2006-07)					
	8.1 निव्वल अतिता क्षेत्र	हजार हेक्टर	46	3246		
	8.2 एकूण अतिता क्षेत्र	हजार हेक्टर	61	3958		
9	महत्वाच्या पिकाखालील क्षेत्र					
	9.1 तुणधान्य	हजार हेक्टर	160	9149		
	9.2 कडधान्य	हजार हेक्टर	177	4057		
	9.3 तेलबिया	हजार हेक्टर	138	3824		
	9.4 ऊस	हजार हेक्टर	11	N.A.		
	9.5 चापूस	हजार हेक्टर	402	3193		
10	पजन्य (सगसर)	नि.मि.	635	इ.मि.		
11	जमान वाहता धारण संख्या (1995-96)					
	11.1 क्षेत्र 2 हेक्टरपेक्षा कमी	हजार	107	6593		
	11.2 क्षेत्र 2 ते 10 हेक्टर	हजार	152	11308		
	11.3 क्षेत्र 10 हेक्टरपेक्षा जास्त	हजार	10	1879		
सहा	जलसिंचन पूर्ण झालेले पाटवेधारे प्रकल्प व त्याखालील लाभक्षेत्र					
1.	माडे पाटवेधारे प्रकल्प	संख्या	5	77		
	1.1 लाभक्षेत्र	हजार हेक्टर	357	2518		
2	सव्यत पाटवेधारे प्रकल्प	संख्या	7	244		
	2.1 लाभक्षेत्र	हजार हेक्टर	54	782		

जिल्हा सामाजिक व आर्थिक समालोचन मार्च-2009

		दृष्टिक्षेपात	जिल्हा घनतमाळ	
अ.क्र.	बाब	परिमाण	जिल्हा	महाराष्ट्र
1	2	3	4	5
3	नद्यु पाटबंधारे प्रकल्प (राज्यक्षेत्र)	संख्या	672	2930
	3.1 लाभक्षेत्र	हजार हेक्टर	26	1186
4	लिचन विहिरीखाली भिजणार क्षेत्र	हजार हेक्टर	30	868
सात	पशुसंवर्धन (पशुगणना -2003)			
1	एकूण पशुधन	हजार	1349	37058
2	गो जातीय	हजार	871	16738
3	माहिषवर्गाय	हजार	155	6084
4	मेंढया व शेंळ्या	हजार	379	13624
5	कोंबड्या व बदके	हजार	562	34596
आठ	सहकार क्षेत्र			
1	सहकारी संस्था (2008-09)	संख्या	2978	205753
2	प्राथमिक कृषि सहकारी पतसंस्था	संख्या	502	21248
	2.1 सभासद संख्या	हजार	292	12438
	2.2 दिवला कर्ज	कोटी रु.	7529	582825
	2.2 येण कर्ज	कोटी रु.	12915	819490
3	सहकारी दुग्धसंस्था	संख्या	552	30075
नऊ	वाज			
1	विद्युतीकरण झालेली गावे	संख्या	1856	36312
2	वाज पुरवठा केलले कृषी पंप संच	हजार	उ.ना.	2895
3	वाजचा व्यापर	दशलक्ष कि.वॅ.तास	742	उ.ना.
	3.1 घग्गुदा (2008-09)	दशलक्ष कि.वॅ.तास	176	15553
	3.2 वाणिज्यिक	दशलक्ष कि.वॅ.तास	28	6661
	3.3 औद्योगिक	दशलक्ष कि.वॅ.तास	142	30323
	3.4 कृषि	दशलक्ष कि.वॅ.तास	260	12676
	3.5 इतर	दशलक्ष कि.वॅ.तास	121	4625
	3.6 एकूण (3.1 ते 3.5)	दशलक्ष कि.वॅ.तास	727	69838

जिल्हा सामाजिक व आर्थिक समालोचन मार्च-2009

		दृष्टिकोण	जिल्हा यवतमाळ	
अ.क्र.	बाब	परिमाण	जिल्हा	महाराष्ट्र
1	2	3	4	5
<b>दहा</b>	<b>परिवहन व दळणावळ</b>			
1	रुखे मार्गांची एकूण लांबी	कि.मी.	149	5917
2	रस्त्यांनी जोडलेली गावे			
	2.1 बारमाही	संख्या	1821	38483
	2.2 हंगामी	संख्या	35	1397
3	रस्त्यांची लांबी (पृष्ठीकृत)			
	3.1 राष्ट्रीय महामार्ग	कि.मी.	66	4367
	3.2 राज्य महामार्ग	कि.मी.	1452	33800
	3.3 प्रमुख जिल्हामार्ग	कि.मी.	1322	49393
	3.4 इतर जिल्हामार्ग	कि.मी.	1707	45886
	3.5 ग्रामाण रस्ते / इतर रस्ते	कि.मी.	3291	102149
	3.6 एकूण (3.1 ते 3.5)	कि.मी.	7838	235595
<b>अकरा</b>	<b>नांदणाकृत कारखाने व रोजगार</b>			
1	नांदणाकृत कारखाने (2007-08)	संख्या	275	36863
2	नांदणाकृत चालू कारखाने (त्यातील कामगार)	संख्या	232	30831
		संख्या	4583	1376000
3	साखर कारखाने (साखरेचे उत्पादन)	संख्या	4	201
		हजार म. टन	2401	90976
4	सहकारी सूत गिरण्या	संख्या	4	122
<b>बारा</b>	<b>कर्मचारी गणना (1 जुलै 2007 रोजी भरलेली पदे)</b>			
1	शासकीय	हजार	13	581
2	जिल्हा परिषद	हजार	15	457
3	नगर परिषदा	हजार	2	52
4	महानगरपालिका	हजार	निरंक-	112

जिल्हा सामाजिक व आर्थिक समलोचन मार्च-2009

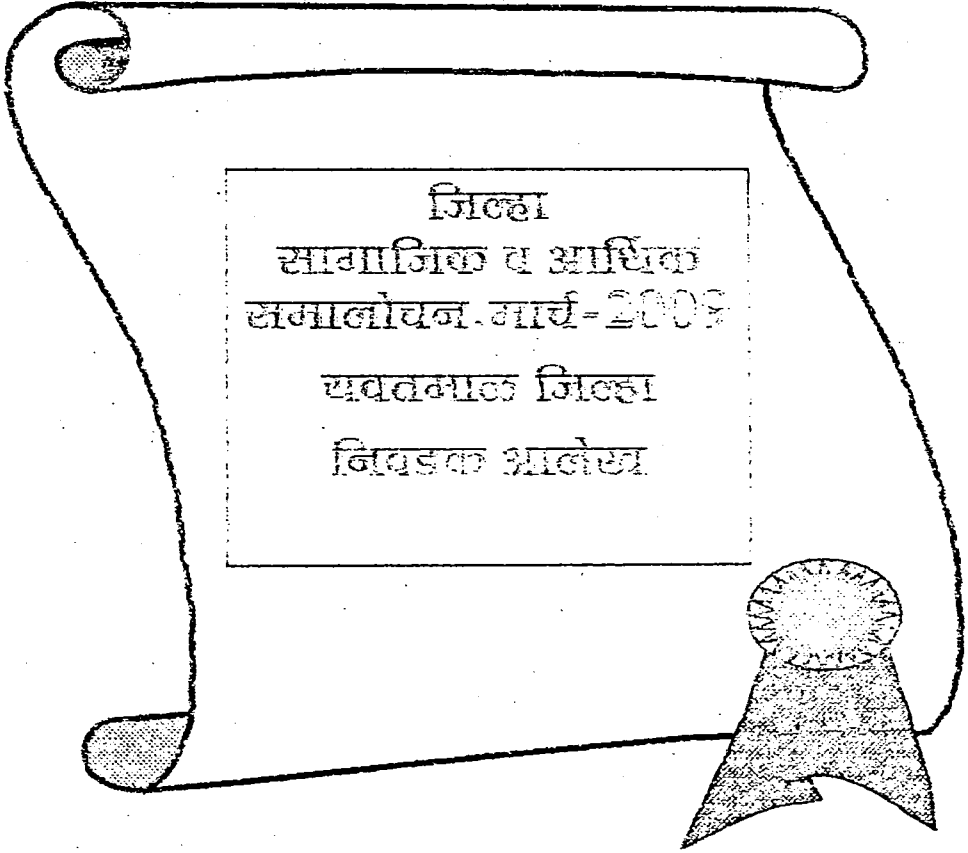
		दृष्टिक्षेपान	जिल्हा यवतमज	
अ.क्र.	वाव	परिमाण	जिल्हा	महाराष्ट्र
1	2	3	4	5
लेग	शिक्षण क्षेत्र			
1	प्राथमिक शिक्षण			
	1.1 एकूण शाळा	संख्या	2562	72053
	1.2 विद्यार्थी	हजार	440	11392
	1.3 शिक्षक	हजार	17	342
	1.4 प्रति शिक्षक विद्यार्थी	संख्या	35	35
2	माध्यमिक शिक्षण			
	2.1 एकूण शाळा	संख्या	809	20339
	2.2 विद्यार्थी	हजार	236	11484
	2.3 शिक्षक	हजार	8	302
	2.4 प्रति शिक्षक विद्यार्थी	संख्या	38	38
3	उच्च शिक्षण			
	3.1 संस्था	संख्या	24	2618
	3.2 एकूण विद्यार्थी	हजार	11	1382
4	तांत्रिक व व्यवसाय शिक्षण			
	4.1 व्यवसाय पदवी शिक्षण संस्था (प्रवेश क्षमता)	संख्या	--	687
		संख्या	--	79778
	4.2 व्यवसाय पदविका शिक्षण संस्था (प्रवेश क्षमता)	संख्या	--	689
		संख्या	--	91203
	4.3 शासकीय औद्योगिक प्रशिक्षण संस्था (प्रवेश क्षमता)	संख्या	18	407
		संख्या	3339	71497
	4.4 अशासकीय औद्योगिक प्रशिक्षण संस्था (प्रवेश क्षमता)	संख्या	1	210
		संख्या	64	24426
चांदा	सार्वजनिक आरोग्य			
1	रुग्णालये (2008)	संख्या	21	1099
2	दवाखाने	संख्या	20	2072
3	प्राथमिक आरोग्य केंद्रे	संख्या	63	1818
4	प्राथमिक आरोग्य उपकेंद्रे	संख्या	435	उ.ना.
5	प्राथमिक आरोग्य पथके	संख्या	उ.ना.	177



जिल्हा सामाजिक व आर्थिक समालोचन मार्च-2009

दृष्टिश्रेयांत				
		जिल्हा थवतमाळ		
अ.क्र.	बाव	परिमाण	जिल्हा	महाराष्ट्र
1	2	3	4	5
<b>पंधरा</b>	<b>आदिवासी कल्याणकार्य योजना</b>			
1	अनिवासी आश्रमशाळा	संख्या	3	1105
	(त्यातील विद्यार्थी)	संख्या	26425	418815
<b>साळा</b>	<b>सागासवर्गसागाठी कल्याणकार्य योजना</b>			
1	सागासवर्गसागाठी वसतिगृह	संख्या	10	271
	(त्यातील विद्यार्थी)	संख्या	835	32658
<b>सनरा</b>	<b>सावजनिक वितरण व्यवस्था</b>			
1	सप्त भाद्राचा दुकाने	संख्या	1995	50083
2	पुरविलेला एकूण साठ			
	2.1 गहू	हजार टन	53	1294
	2.2 तांदूळ	हजार टन	52	1138
3	सागासवर्ग गाठाम	संख्या	23	973
	(साठवण क्षमते)	हजार टन	18	584.41
***				



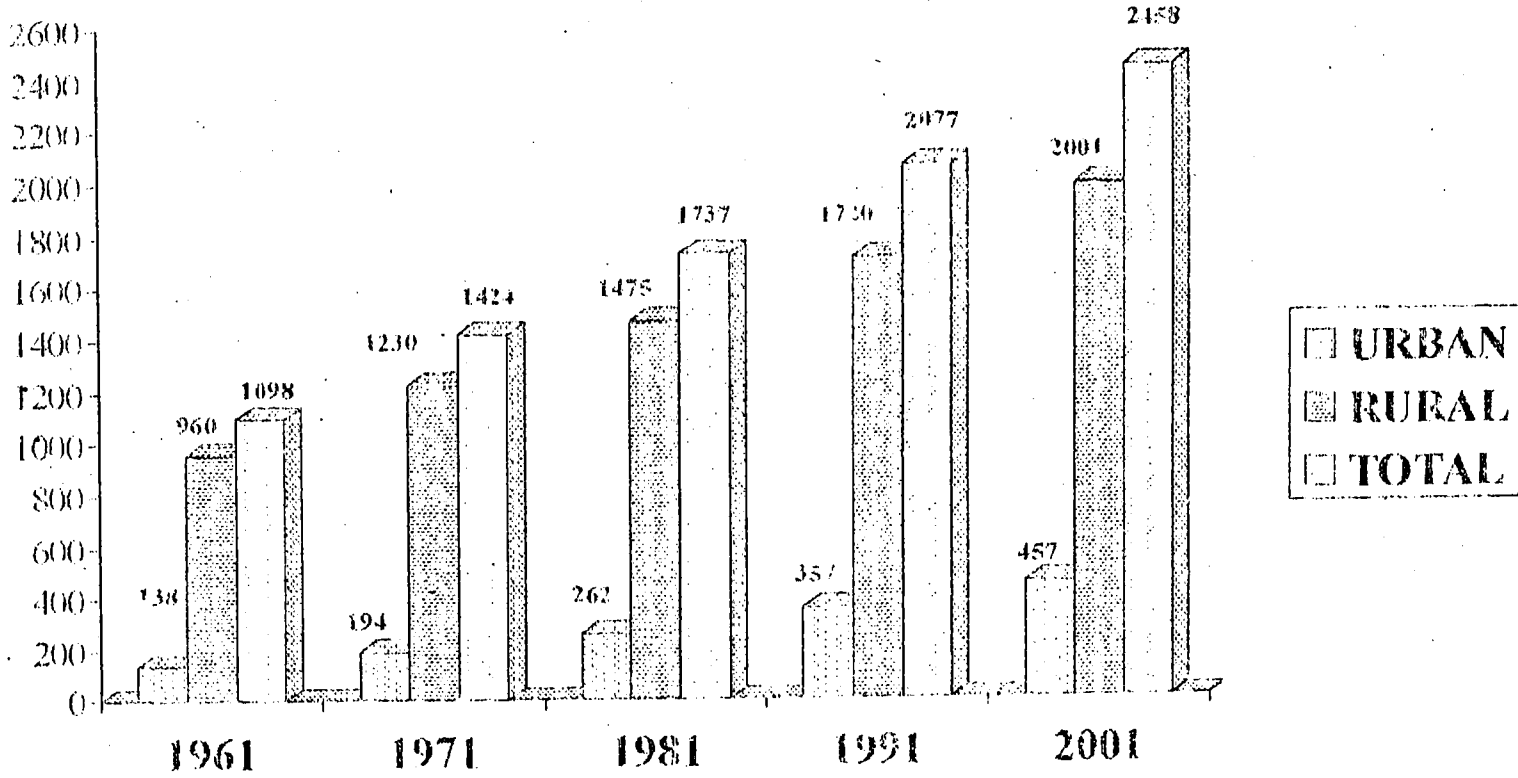


जिल्हा  
सांख्यिक व आर्थिक  
समालोचन, मार्च-२००९  
यवतभाळ जिल्हा  
निघडक आलेख

# आलेख क्र. 1

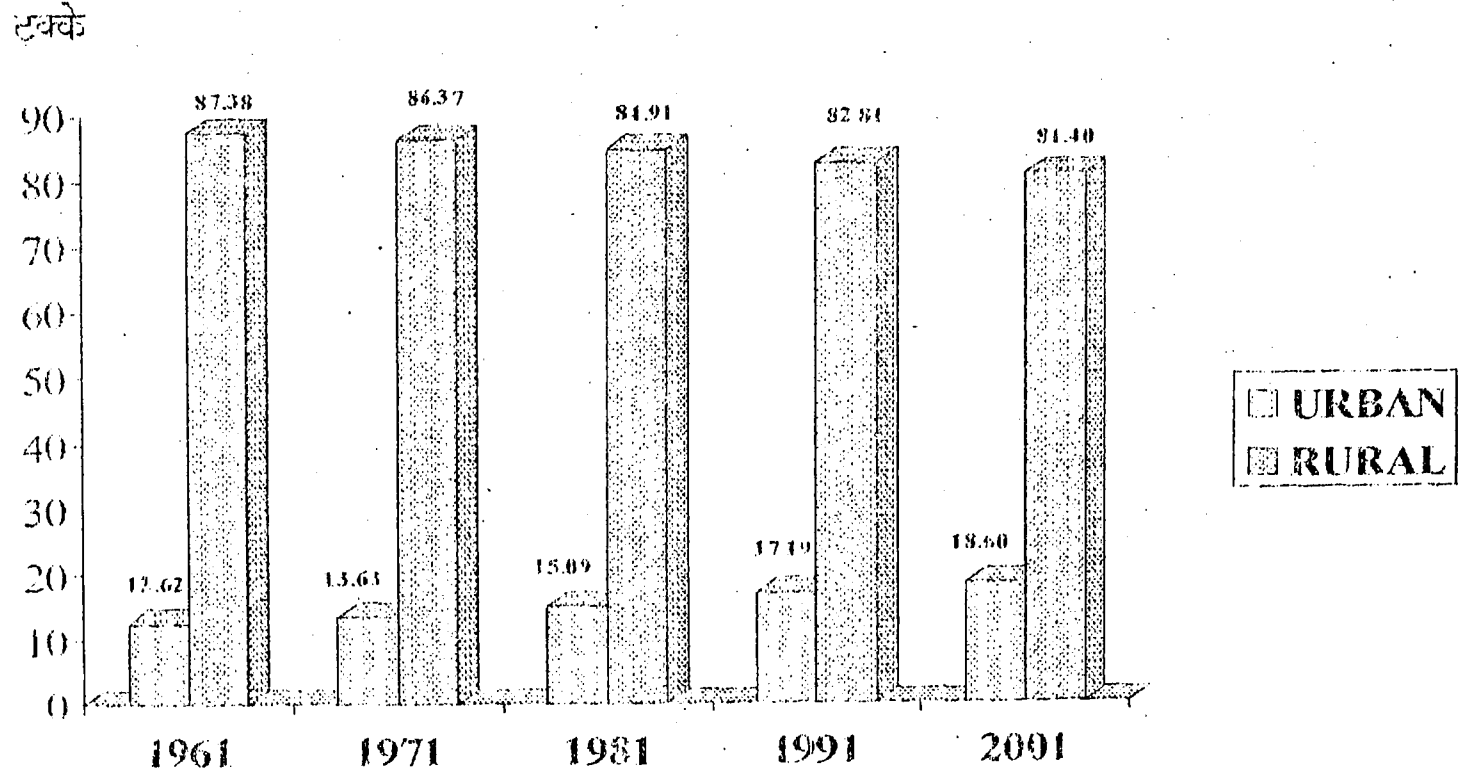
## जिल्ह्यातील लोकसंख्या (जनगणनेनुसार)

संख्या



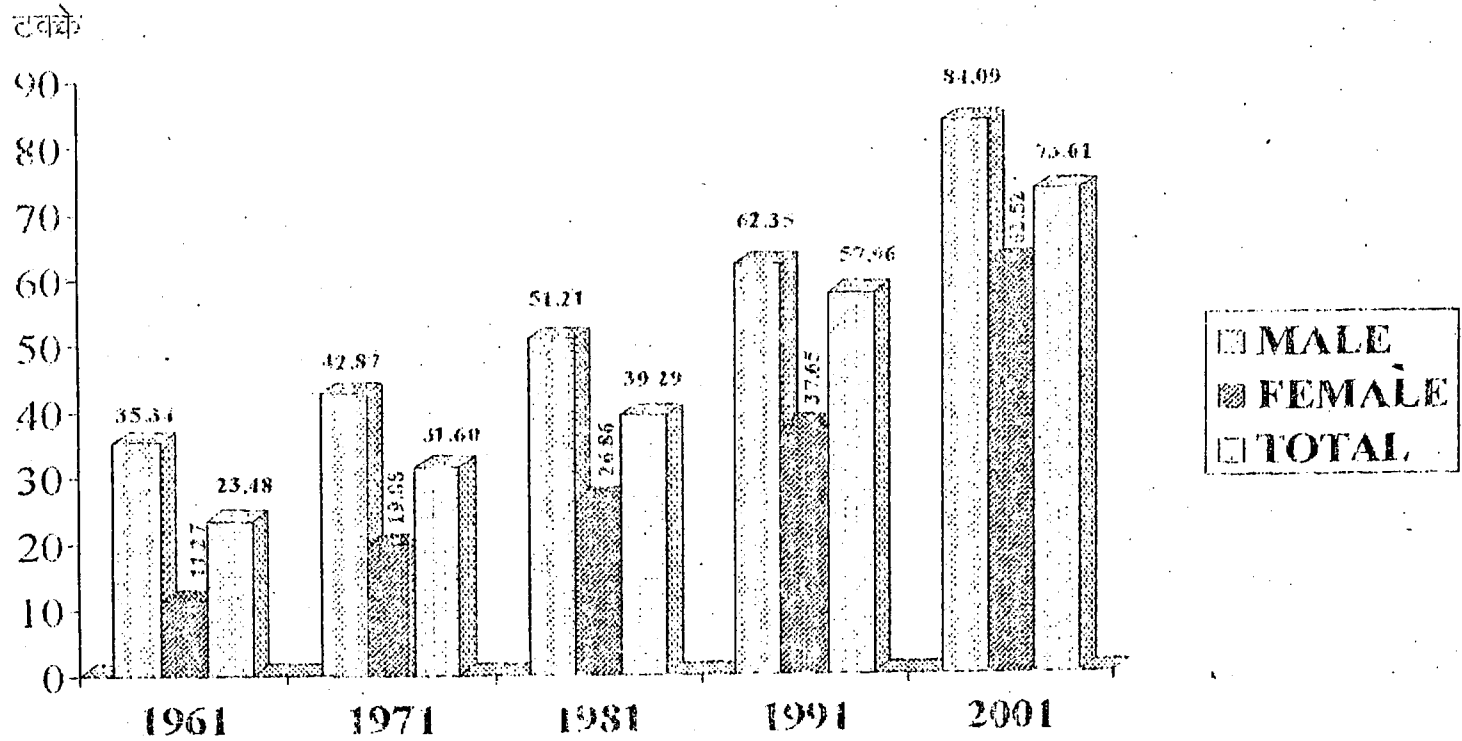
## आलेख क्र.2

जिल्ह्यातील ग्रामीण व नागरी लोकसंख्येचे प्रमाण (जनगणनेनुसार)



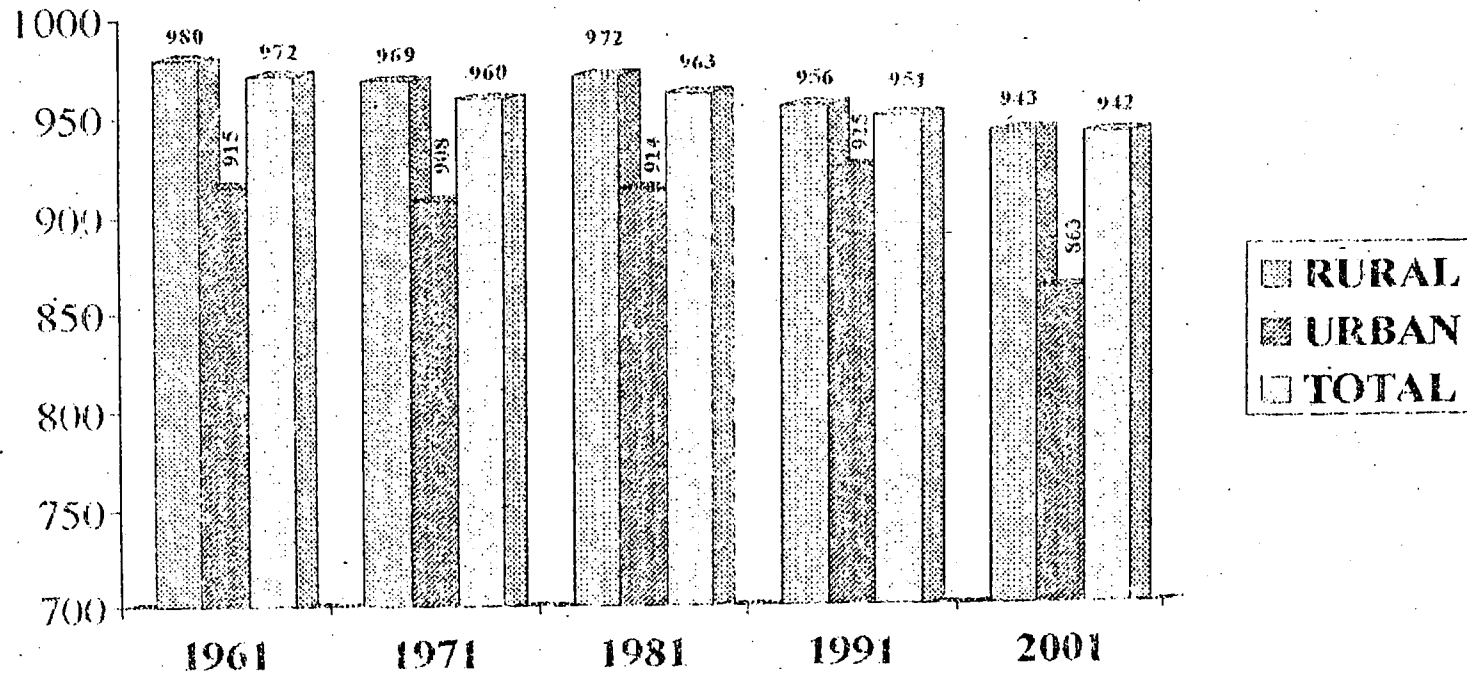
### आलेख क्र.3

जिल्ह्यातील साक्षरतेचे प्रमाण (जनगणनेनुसार)



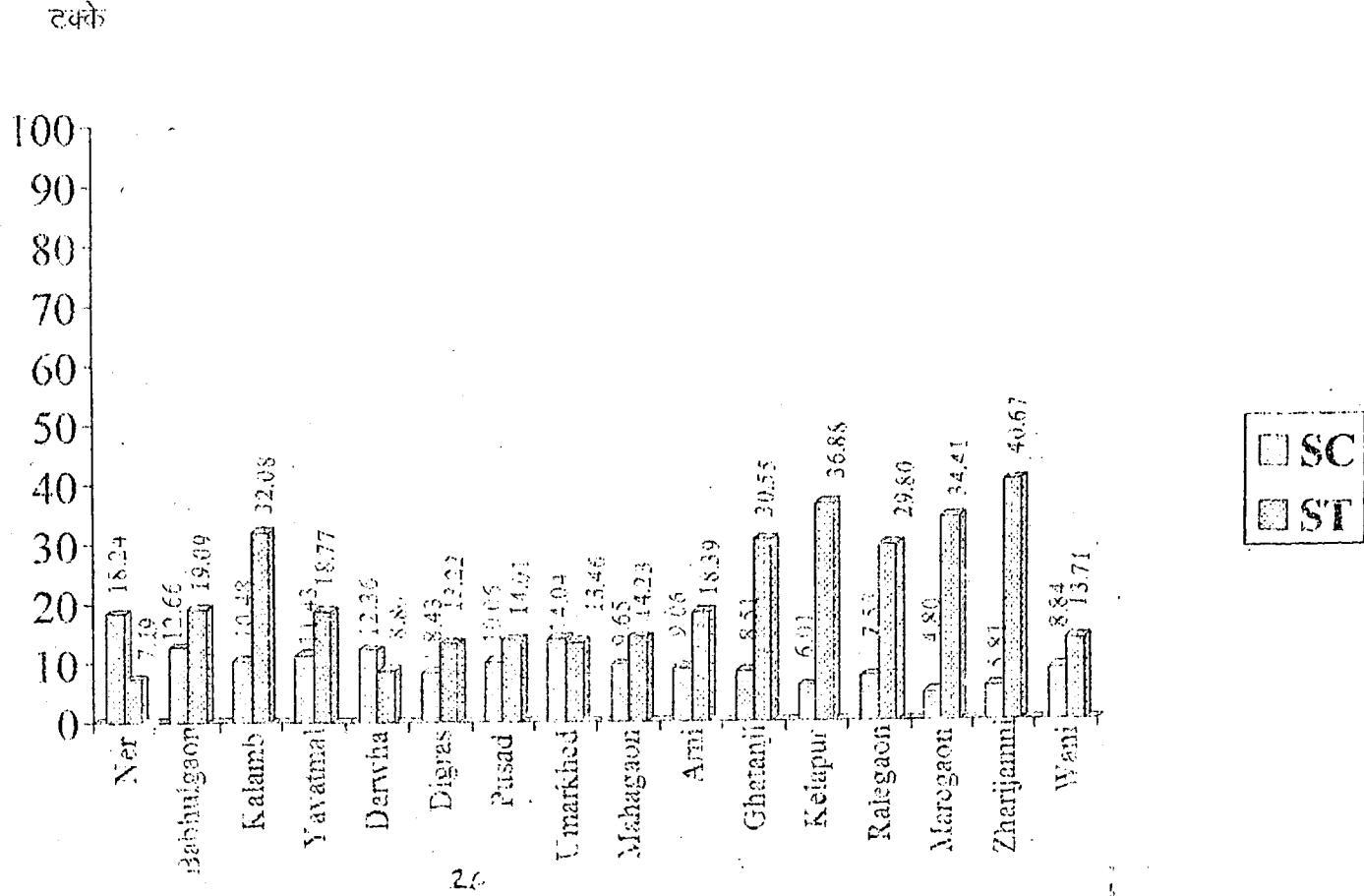
### आलेख क्र.4

जिल्ह्यातील स्त्री-पुरुष प्रमाण (जनणानेनुसार)

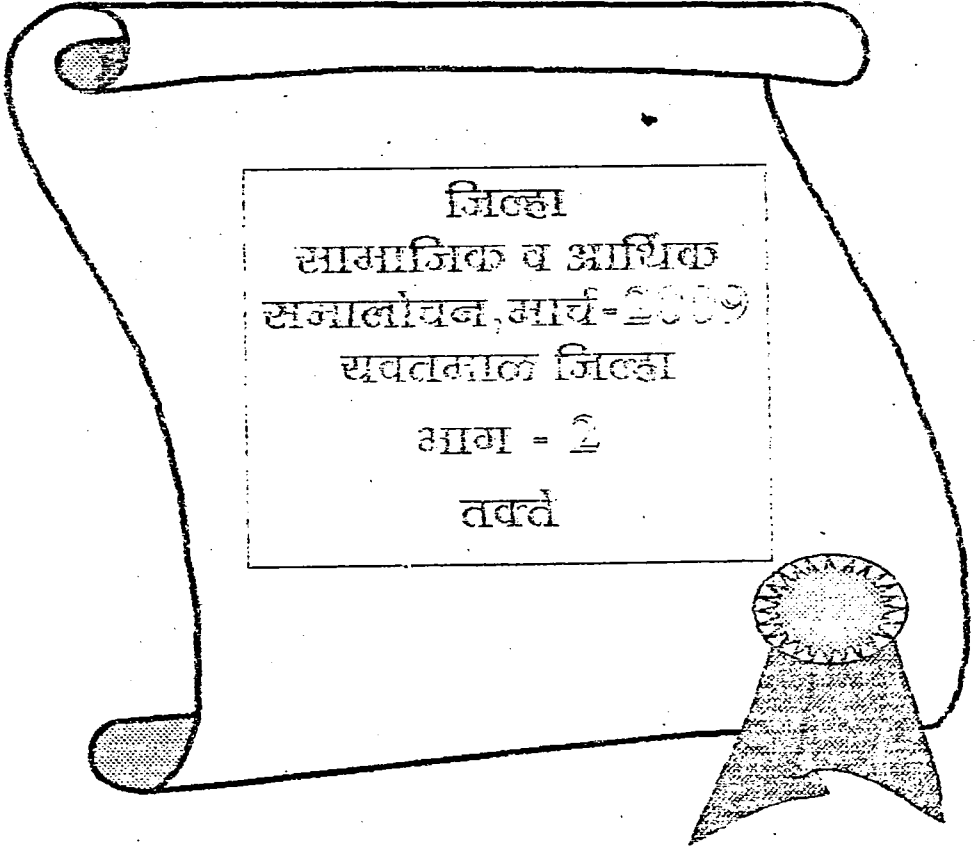


## आलेख क्र.5

जिल्ह्यातील अनुसूचित जाती/जमातीच्या लोकसंख्येची तहसिलानिहाय टक्केवारी (जनगणना 2001 नुसार)







जिल्हा

सामाजिक व आर्थिक  
सन्मालोचन, मार्च-१९९९

यवतमाल जिल्हा

भाग - १

तपते

तक्ता क्रमांक - 1.1

निवडक निर्देशक

जिल्हा - यवतमाळ

संदर्भ कालावधी 1960 ते 2008

अनु. क्र.	वाव	परिमाण	संदर्भ वर्ष							
			1960-61	1970-71	1980-81	1990-91	2000-01	2005-07	2007-08	2008-09
(1)	(2)	(3)	(4)	(5)	(6)	(7)	(8)	(9)	(10)	(11)
<b>एक क्षेत्रफल व लोकसंख्या :</b>										
1	क्षेत्रफल	चौ.कि.मी.	13517	13925	13584	13584	13584	13584	13584	13584
2	गावे	संख्या	1639	1931	2005	2108	2130	2130	2130	2130
3	शहरे	संख्या	8	8	8	10	13	13	13	13
4	एकूण लोकसंख्या	हजार	1098	1424	1737	2071	2458	2581	2602	2622
5	शहरी लोकसंख्येचे प्रमाण	टक्के	12.60	13.63	15.09	17.19	18.60	18.60	18.60	18.60
6	घनता (लोकसंख्या प्रति चौ.कि.मी.)	संख्या	82	102	128	153	181	181	181	181
7	स्त्रिया प्रति एक हजार पुरुष	संख्या	972	960	963	951	942	942	942	942
<b>दोन साक्षरतेचे प्रमाण</b>										
1	पुरुष	टक्के	35.3	42.9	51.2	62.35	80.09	80.09	80.09	80.09
2	स्त्रिया	टक्के	11.27	19.88	26.86	37.65	62.52	62.52	62.52	62.52
3	एकूण	टक्के	23.48	31.60	39.29	57.96	73.61	73.61	73.61	73.61
4	ग्रामांण	टक्के	20.29	28.36	35.51	53.72	70.62	70.62	70.62	70.62
5	नागरी	टक्के	-	-	-	-	86.39	86.39	86.39	86.39
<b>तीन स्थानिक स्वराज्य संस्था</b>										
1	महानगरपालिका	संख्या	-	-	-	-	-	-	-	-
2	नगरपरिषदा	संख्या	8	8	8	8	8	8	8	8
3	कटक मंडळे	संख्या	-	-	-	-	-	-	-	-
4	पंचायत समित्या	संख्या	14	14	14	14	16	16	16	16
5	ग्राम पंचायती	संख्या	1031	1114	1124	1152	1204	1205	1205	1207
<b>चार क्षेत्रवार जिल्हा व दरडोई उत्पन्न (चालू किमतीनुसार)</b>										
1	निव्वळ जिल्हा उत्पन्न	कांटा रु	-	-	-	-	4089	5810	6951	8199
2	निव्वळ दरडोई उत्पन्न	रुपये	-	-	-	-	16479	224	265	308
3	राज्याच्या उत्पन्नात जिल्हाचा हिस्सा	टक्के	-	-	-	-	1.69	1.5	1.59	1.62

तक्ता क्रमांक - 1.1

निपडक निदेशक

जिल्हा - यशतमाळ

सर्व्म कालावधी- 1960 ते 2008

अनु. क्र.	बाब	परिमाण	सदभवन							
			1960-61	1970-71	1980-81	1990-91	2000-01	2006-07	2007-08	2008-09
(1)	(2)	(3)	(4)	(5)	(6)	(7)	(8)	(9)	(10)	(11)
पाच	कृषि व सिंचन									
1	जंगलव्याप्त क्षेत्र	शंभर हेक्टर	3100	2560	2480	2250	2300	2436	2436	2430
2	त्यागवडीलायक क्षेत्र	---	8890	9350	9770	9240	9870	9516	10145	10108
3	पिकांखालील एकूण क्षेत्र									
3.1	तृणधान्ये	शंभर हेक्टर	919	1002	1000	-	2331	1634	1637	1600
3.2	कडधान्ये	---	4051	3098	3627	6520	986	1853	1701	1770
3.3	तेलबिया	---	372	486	406	144	61	1493	1499	1384
3.4	ऊस	---	3	5	13	80	85	56	90	112
3.5	कापूस	---	2975	3553	3816	3748	4531	3686	3895	4018
4	पिकांखालील निव्वळ क्षेत्र	---	7454	8164	8790	8500	8580	8834	8936	8982
5	दुसोटा क्षेत्राचे निव्वळ पेरलेल्या क्षेत्राशी प्रमाण	टक्के	0.72	1.23	-	8.42	1.15	0.8	1.01	1.64
6	सिंचनाखालील स्थूल क्षेत्र	शंभर हेक्टर	30	87	280	790	430	398	465	605
7	सिंचनाखालील स्थूल क्षेत्राचे एकूण पिकांखालील स्थूल क्षेत्राशी प्रमाण	टक्के	0.4	1.05	3.12	9.36	4.84	4.47	5.20	6.74
8	निव्वळ सिंचन क्षेत्र	शंभर हेक्टर	30	70	240	340	300	327	367	560
9	कालव्याहारे सिंचित क्षेत्र	---	0.8	5.1	85.3	-	100	110	142	162
10	विहिरद्वारे सिंचित क्षेत्र	---	30	60	150	170	160	195	225	298
11	इतर साधनांनी सिंचित क्षेत्र	---	0.4	3.5	-	-	-	22	24	24
सहा	कृषि अवजारे (कृषि गणना)									
1	लाकडी नांगर	हजार	-	80	101	97	68	75	75	75
2	लोखंडी नांगर	हजार	-	16	19	28	40	35	35	35
3	बेलगाड्या	हजार	-	67	76	72	64	71	71	71
4	टॅक्टर	हजार	-	0.7	0.2	0.5	1	2	2	2
5	सिंचनाकरिता तेलावर चालणारे पंप	हजार	1	3	4	3	3	4	4	4
6	सिंचनाकरिता विद्युत्पंप	हजार	2	10	15	20	20	25	25	25
7	उसाचे चरक	हजार	0.14	0.03	0.04	0.08	0.08	0.07	0.07	0.07
7.1	शक्तीवर चालणारे	हजार	-	0.08	0.02	0.02	0.05	0.00	0.00	0.00
7.2	बैलाच्या मदतीने	हजार	-	0.06	0.01	0.02	0.03	0.07	0.07	0.07

तक्ता क्रमांक - 1.1

निवडक निर्देशक

जिल्हा - यवतमाळ

संदर्भ कालावधी - 1960 ते 2008

अनु. क्र.	बाब	परिमाण	संदर्भ वर्ष							
			1960-61	1970-71	1980-81	1980-91	2000-01	2006-07	2007-08	2008-09
(1)	(2)	(3)	(4)	(5)	(6)	(7)	(8)	(9)	(10)	(11)
साल	पशुधन (पशुगणना)									
1	एकूण पशुधन	हजार	1001	975	1262	1421	1367	1349	1349	1349
2	दुभत्या गायी	--"--	-	-	88	96	79	91	91	91
3	दुभत्या म्हशी	--"--	-	-	27	33	34	41	41	41
4	शेळ्या व मेंढ्या	--"--	-	-	349	431	400	379	379	379
5	कांबड्या व तत्सम पक्षी	--"--	446	228	567	614	661	562	562	562
आठ	मत्स्य व्यवसाय									
1	एकूण मत्स्य उत्पादन	मै. टन	-	-	625	3725	4508	4450	4500	3463
2	मच्छीमार सहकारी संस्था	संख्या	-	-	-	-	109	130	133	143
3	संस्थातील सभासद	संख्या	-	-	-	-	-	4505	4770	5011
नऊ	सहकार क्षेत्र									
1	संस्था									
1.1	कृषि पतसंस्था	संख्या	616	608	539	597	597	598	598	597
1.2	बिगर कृषि पतसंस्था	संख्या	102	289	381	116	219	266	259	255
1.3	उत्पादक संस्था	संख्या	-	-	-	-	768	1085	1203	1284
1.4	पणन संस्था	संख्या	-	-	-	-	14	16	16	17
1.5	सामाजिक सेवा संस्था	संख्या	-	-	-	-	497	800	821	825
2	सभासद									
2.1	कृषि पतसंस्था	संख्या	59571	129368	214038	378489	248995	369810	370026	371279
2.2	बिगर कृषि पतसंस्था	संख्या	2010	36632	-	31421	60307	136281	215556	228953
2.3	उत्पादक संस्था	संख्या	--	--	--	--	146388	--	--	--
2.4	पणन संस्था	संख्या	--	--	--	--	41898	48067	48799	48799
2.5	सामाजिक सेवा संस्था	संख्या	--	--	--	--	47957	--	--	--
3	खेळते भांडवल									
3.1	कृषि पतसंस्था	लाख रुपये	140	2461	3090	8340	7954	34554	42056	42110
3.2	बिगर कृषि पतसंस्था	लाख रुपये	60	147	-	162	4238	72187	14236	11174
3.3	उत्पादक संस्था	लाख रुपये	--	--	--	--	11303	--	--	--
3.4	पणन संस्था	लाख रुपये	--	--	--	--	595	848	895	895
3.5	सामाजिक सेवा संस्था	लाख रुपये	--	--	--	--	2029	--	--	--

तस्ता क्रमांक - 1.1

नियुक्त निर्देशक

जिल्हा -यवतमाळ

सदभ काळावधी- 1960 त 2008

अनु. क्र.	वाष	परिमाण	सुमन वन							
			1960-61	1970-71	1980-81	1990-91	2000-01	2006-07	2007-08	2008-09
(1)	(2)	(3)	(4)	(5)	(6)	(7)	(8)	(9)	(10)	(11)
4	दिलेली कर्जे									
4.1	शेती पतसंस्था	लाख रुपये	107	1384	1337	1557	2213	9470	9221	9473
4.2	विगर शेती पतसंस्था	लाख रुपये	--	--	--	304	1470	30837	11367	48823
4.3	उत्पादक संस्था	लाख रुपये	--	--	--	--	--	--	--	--
4.4	पणन संस्था	लाख रुपये	--	--	--	--	--	--	--	--
4.5	सामाजिक सेवा संस्था	लाख रुपये	--	--	--	--	--	--	--	--
दहा	विजेचा वापर									
1	घरगुती	हजार कि.वॅ.तास	432	4283	15666	59638	128020	138091	166353	176204
2	वाणिज्यिक	हजार कि.वॅ.तास	383	2754	5550	10972	18600	23368	28510	27622
3	औद्योगिक	हजार कि.वॅ.तास	990	10945	10314	54572	21620	120817	132068	141795
4	कृषि	हजार कि.वॅ.तास	--	5462	6928	88040	655930	114539	175976	259757
5	इतर	हजार कि.वॅ.तास	4435	1672	3613	16236	8830	17318	23101	121474
6	एकूण	हजार कि.वॅ.तास	6240	25115	42071	229458	342206	427220	540468	741801
7	विद्युतीकरण झालेली गावे	संख्या	47	501	1382	1751	1837	1965	1856	1856
अकरा	वाहतूक व दळणवळण									
1	रस्त्यांची एकूण लांबी	कि.मी.	794	2940	4433	5293	7400	7749	7749	7749
2	दर 100 चौ.कि.मी. क्षेत्रामागे रस्त्यांची लांबी	कि.मी.	5.87	21.11	32.63	38.96	54.47	57.04	57.04	57.04
3	दरलाख लोकसंख्ये मागेरस्त्याची लांबी.	कि.मी.	79.4	210	260.76	252.04	301.05	300.23	300.23	300.23
4	एकूण मालवाहतूक वाहने	संख्या	352	1025	811	1231	3208	13362	15585	17774
5	एकूण प्रवासी वाहने	संख्या	164	192	345	607	5577	136422	149092	163280
6	रेल्वे मार्गांची एकूण लांबी	कि.मी.	51	82	82	149	149	149	149	149
7	डाक कार्यालये	संख्या	216	284	334	363	371	375	375	373
8	तार कार्यालये	संख्या	1	1	1	1	1	2	2	2
9	दूरध्वनी	संख्या	355	1175	2071	4585	48631	69083	59885	51149
बारा	नोंदणांकृत कारखाने व राजगार									
1	चालू कारखाने	संख्या	58	73	127	147	163	239	242	232
2	कामगारांची दैनिक उपस्थिती	संख्या	4472	5237	7099	6623	7401	6620	2705	2063

तक्ता क्रमांक - 1.1

निवडक निर्देशक

जिल्हा - यवतमाळ

संदर्भ कालावधी- 1950 त्त 2008

अनु. क्र.	नाव	परिमाण	संदर्भ वर्ष							
			1950-61	1970-71	1980-81	1990-91	2000-01	2006-07	2007-08	2008-09
(1)	(2)	(3)	(4)	(5)	(6)	(7)	(8)	(9)	(10)	(11)
<b>तेरा शिक्षण</b>										
1	<b>प्राथमिक</b>									
1.1	संस्था	संख्या	1168	1681	1845	1951	2088	2352	2462	2562
1.2	विद्यार्थी	हजारात	83	136	224	290	360	448	505	590
1.3	शिक्षक	हजारात	3	5	6	7	8	9	10	17
1.4	प्रति शिक्षक विद्यार्थी	संख्या	28	27	23	41	42	50	51	35
2	<b>माध्यमिक व उच्च माध्यमिक</b>									
2.1	संस्था	संख्या	59	155	173	229	402	636	738	809
2.2	विद्यार्थी	हजारात	18	37	51	73	178	207	217	305
2.3	शिक्षक	हजारात	1	2	3	3	5	6	7	8
2.4	प्रति शिक्षक विद्यार्थी	संख्या	18	18	17	24	36	35	31	38
3	<b>महाविद्यालये</b>									
3.1	संस्था	संख्या	4	11	13	18	37	17	25	24
3.2	विद्यार्थी	हजारात	1	6	7	17	22	11	11	11
3.3	शिक्षक	हजारात	--	1	1	1	1	1	1	1
3.4	प्रति शिक्षक विद्यार्थी	संख्या	--	6	6	17	36	11	11	11
<b>चौदा सार्वजनिक आरोग्य</b>										
1	दवाखाने	संख्या	33	57	49	35	43	20	20	20
2	रुग्णालये	संख्या	11	11	13	17	20	20	21	21
3	प्राथमिक आरोग्य केंद्रे	संख्या	7	14	17	59	61	63	63	63
4	प्राथमिक आरोग्य उपकेंद्रे	संख्या	--	--	--	--	--	438	435	435
5	खाटा	संख्या	283	465	765	1166	1546	1657	1657	1657
6	दर लाख लोकसंख्येमागे खाटा	संख्या	16	46	55	67	74	67	67	67
<b>पंधरा संकीर्ण</b>										
1	बँक शाखा	संख्या	16	36	98	117	116	214	218	223
2	दूरदर्शन केवल चालक	संख्या	--	--	--	--	--	323	323	323
3	दूरदर्शन केवल धारक	संख्या	--	--	--	--	--	41200	33265	36375
4	गोबर गॅस संयंत्रे	संख्या	--	--	--	1012	124	--	--	--

टिप:- अ.क्र (एक) मधिल क्र.4, रकाणा 9,10 व 11 मध्ये प्रक्षेपित लोकसंख्या देण्यात आली आहे.

आधार :- जिल्हा सांख्यिकी कार्यालय.

तक्ता क्रमांक - 2.1  
लोकसंख्या विषयक नियुक्त आकडेवारी

जिल्हा - यवतमाळ

संदर्भ वर्ष : जनगणना 2001

अ. क्र.	गाव/तहसील	ग्रामीण/नागरी	क्षेत्र चौ.कि.मी.	लोकसंख्या			कुटुंबांची संख्या	लोकसंख्या घनता	लिंग-पुरुष प्रमाण
				एकूण	पुरुष	स्त्रिया			
(1)	(2)	(3)	(4)	(5)	(6)	(7)	(8)	(9)	
1	नेर	एकूण	791.00	110762	57015	53747	23798	140	943
		ग्रामीण	791.00	110762	57015	53747	23798	140	943
		नागरी	0.00	0	0	0	0	0	0
2	डाभूळगाव	एकूण	552.00	89153	45922	43231	20669	161	941
		ग्रामीण	552.00	89153	45922	43231	20669	161	941
		नागरी	0.00	0	0	0	0	0	0
3	कळंब	एकूण	772.00	95830	49082	46748	21496	124	952
		ग्रामीण	772.00	95830	49082	46748	21496	124	952
		नागरी	0.00	0	0	0	0	0	0
4	यवतमाळ	एकूण	1026.00	335967	173774	162193	111005	327	933
		ग्रामीण	1016.00	157069	81359	75710	72884	154	930
		नागरी	10.00	178898	92415	86483	38121	17889	935
5	दारका	एकूण	938.00	173480	89379	84101	40879	184	941
		ग्रामीण	935.00	150114	77269	72845	36740	160	942
		नागरी	3.00	23366	12110	11256	4139	7888	929
6	विघस	एकूण	1130.00	134928	69822	65106	33451	119	932
		ग्रामीण	1116.00	95750	49561	46189	26404	85	931
		नागरी	14.00	39178	20261	18917	7047	2798	933
7	पुसद	एकूण	1183.00	285458	147458	138000	67523	241	936
		ग्रामीण	1178.00	218292	112869	105423	54976	185	934
		नागरी	5.00	67166	34589	32577	12547	13433	941
8	उमरखंड	एकूण	1177.00	222818	114668	108150	48716	189	943
		ग्रामीण	1174.00	184643	94842	89801	41938	157	946
		नागरी	3.00	38175	19826	18349	6778	12725	925

तक्ता क्रमांक - 2.1

लोकसंख्या विषयक दिवडक आकडेवारी

जिल्हा - यवतमाळ

संदर्भ वर्ष : जनगणना 2001

अ. क्र.	बाब/ तहसील	ग्रामीण/ नागरी	क्षेत्र चौ.कि.मी.	लोकसंख्या			कुटुंबांची संख्या	लोकसंख्येची घनता	लिंग-पुरुष प्रमाण
				एकूण	पुरुष	स्त्रिया			
(1)	(2)	(3)	(4)	(5)	(6)	(7)	(8)	(9)	
9	सहागाव	एकूण	968.00	158230	81779	76451	32020	163	934
		ग्रामीण	968.00	158230	81779	76451	32020	163	934
		नागरी	0.00	0	0	0	0	0	0
10	आर्णि	एकूण	0.00	139861	72074	67787	30169	0	940
		ग्रामीण	0.00	139861	72074	67787	30169	0	940
		नागरी	0.00	0	0	0	0	0	0
11	घाटंजी	एकूण	1189.00	125214	64249	60965	31327	105	950
		ग्रामीण	1174.00	105867	54099	51768	27304	90	956
		नागरी	15.00	19347	10150	9197	4023	1289	906
12	केळापूर	एकूण	861.00	140907	71710	69197	35940	163	966
		ग्रामीण	857.00	114335	58097	56238	30535	133	968
		नागरी	4.00	26572	13613	12959	5405	6643	951
13	राळेगाव	एकूण	764.00	104832	54037	50795	23650	137	940
		ग्रामीण	764.00	104832	54037	50795	23650	137	940
		नागरी	0.00	0	0	0	0	0	0
14	मारेगाव	एकूण	1177.00	74879	38227	36652	17185	63	959
		ग्रामीण	1177.00	74879	38227	36652	17185	63	959
		नागरी	0.00	0	0	0	0	0	0
15	झरीनामणी	एकूण	0.00	72239	36639	35600	16187	0	972
		ग्रामीण	0.00	72239	36639	35600	16187	0	972
		नागरी	0.00	0	0	0	0	0	0
16	वणी	एकूण	1056.00	193713	99846	93867	55425	183	940
		ग्रामीण	1042.00	129204	66669	62535	42259	123	937
		नागरी	14.00	64509	33177	31332	13166	4607	944
एकूण जिल्हा	एकूण	13584.00	2458271	1265681	1192590	609440	181	942	
	ग्रामीण	13516.00	2001060	1029540	971520	518214	148	944	
	नागरी	68.00	457211	236141	221070	91226	6723	936	



तक्ता क्रमांक - 2.1  
लोकसंख्या विपणन निवडक आकडेवारी

संदर्भ वर्ष : जनगणना 2001

जिल्हा - यवतमाळ

अ. क्र.	बाब/ तहसील	ग्रामीण/ नागरी	गावांची संख्या	शहराची संख्या	साक्षरता (%)			मागासवर्गीय लोकसंख्या (%)		प्रक्षीण लोकसंख्या (1 मार्च 2008)
					एकूण	पुरुष	स्त्रिया	अनुसूचित जाती	अनुसूचित जमाती	
(1)	(2)	(3)	(11)	(12)	(13)	(14)	(15)	(16)	(17)	(18)
1	नेर	एकूण	121	0.00	77.30	86.00	68.06	18.24	7.19	115303
		ग्रामीण	121	0	77.30	86.00	68.06	18.24	7.19	
		नागरी	0	0	0.00	0.00	0.00	0.00	0.00	
2	वाभूळगाव	एकूण	127	0.00	75.73	83.34	67.67	12.66	19.09	91192
		ग्रामीण	127	0	75.73	83.34	67.67	12.66	19.09	
		नागरी	0	0	0.00	0.00	0.00	0.00	0.00	
3	कळंब	एकूण	142	0.00	70.11	79.86	59.87	10.48	32.08	100565
		ग्रामीण	142	0	70.11	79.86	59.87	10.48	32.08	
		नागरी	0	0	0.00	0.00	0.00	0.00	0.00	
4	यवतमाळ	एकूण	153	4.00	81.90	88.97	74.35	11.43	18.77	378781
		ग्रामीण	149	0	72.84	82.60	62.36	9.43	31.61	
		नागरी	4	4	89.52	94.35	84.39	13.18	7.49	
5	दारव्हा	एकूण	146	1.00	76.71	86.37	66.46	12.36	8.80	180595
		ग्रामीण	145	0	74.47	84.95	63.37	13.22	9.72	
		नागरी	1	1	90.79	95.28	85.99	6.81	2.83	
6	दिग्रस	एकूण	81	1.00	71.52	83.06	59.16	8.43	13.22	153199
		ग्रामीण	80	0	66.63	79.77	52.54	8.38	15.93	
		नागरी	1	1	82.93	90.84	77.75	8.57	6.61	
7	पुसद	एकूण	188	1.00	71.84	84.07	58.12	10.06	14.01	308439
		ग्रामीण	187	0	67.41	87.77	48.37	9.70	17.00	
		नागरी	1	1	85.79	92.94	78.21	11.23	4.29	
8	उमरखेड	एकूण	158	2.00	71.57	84.24	58.11	14.04	13.46	233481
		ग्रामीण	156	0	69.82	83.25	55.62	15.12	15.39	
		नागरी	2	2	79.90	88.92	69.80	8.85	4.09	

तक्ता क्रमांक - 2.1  
लोकसंख्या विषयक निवडक आकडेवारी

जिल्हा - यवतमाळ

संदर्भ वर्ष : जनगणना 2001

अ. क्र.	वाव/ तहसील	ग्रामीण/ नागरी	गावांची संख्या	शहरांची संख्या	साक्षरता (%)			मागासवर्गीय लोकसंख्या (%)		प्रक्षेपित लोकसंख्या (1 मार्च 2008)
					एकूण	पुरुष	स्त्रिया	अनुसूचित जाती	अनुसूचित जमाती	
(4)	(2)	(3)	(11)	(12)	(13)	(14)	(15)	(16)	(17)	(18)
9	महागाव	एकूण	116	0.00	66.95	80.64	52.33	9.65	14.23	172193
		ग्रामीण	116	0	66.95	80.64	52.33	9.65	14.23	
		नागरी	0	0	0.00	0.00	0.00	0.00	0.00	
10	आर्णि	एकूण	111	0.00	69.70	82.00	56.66	9.06	18.39	163154
		ग्रामीण	111	0	69.70	82.00	56.66	9.06	18.39	
		नागरी	0	0	0.00	0.00	0.00	0.00	0.00	
11	घाटंजी	एकूण	121	1.00	71.28	82.33	59.63	8.51	30.55	111813
		ग्रामीण	120	0	68.79	80.64	56.39	7.86	34.03	
		नागरी	1	1	80.58	91.13	77.39	12.04	11.48	
12	केळापूर	एकूण	141	1.00	69.07	80.24	57.53	6.01	36.88	140694
		ग्रामीण	140	0	65.40	77.56	52.87	5.41	42.48	
		नागरी	1	1	84.52	91.47	77.27	8.61	12.76	
13	राळेगाव	एकूण	133	0.00	72.97	82.48	63.08	7.58	29.80	107982
		ग्रामीण	133	0	72.97	82.48	63.08	7.58	29.80	
		नागरी	0	0	0.00	0.00	0.00	0.00	0.00	
14	मारेंगाव	एकूण	115	0.00	70.71	81.33	59.68	4.80	34.41	80797
		ग्रामीण	115	0	70.71	81.33	59.68	4.80	34.41	
		नागरी	0	0	0.00	0.00	0.00	0.00	0.00	
15	झरीजामणी	एकूण	128	0.00	65.39	77.53	52.97	5.81	40.67	77948
		ग्रामीण	128	0	65.39	77.53	52.97	5.81	40.67	
		नागरी	0	0	0.00	0.00	0.00	0.00	0.00	
16	वणी	एकूण	162	2.00	73.58	86.95	69.69	8.84	13.71	206346
		ग्रामीण	160	0	76.03	85.13	66.35	7.20	16.51	
		नागरी	2	2	83.67	96.60	76.35	12.12	8.11	
एकूण जिल्हा	एकूण	एकूण	2143	13.00	73.61	84.09	62.52	10.28	19.25	2622460
		ग्रामीण	2130	0.00	70.62	85.54	58.48	10.03	22.05	
		नागरी	13	13.00	86.39	92.62	79.76	11.35	7.00	

आधार - भारताची जनगणना.

तक्ता क्रमांक - 2.2  
लोकसंख्या आणि वृद्धांदादर

जिल्हा-यवतमाळे

संदर्भ वर्ष : 1951 -2011

जनगणना वर्ष	ग्रामीण/नागरी	लोकसंख्या			दशवार्षिक वृद्धांदर	वार्षिक चक्रवाढ वृद्धांदर
		एकूण	पुरुष	स्त्रिया		
(1)	(2)	(3)	(4)	(5)	(6)	(7)
1951	एकूण	931982	820250	111732	-	-
	ग्रामीण	463460	409587	53873	-	-
	नागरी	468522	410663	57859	-	-
1961	एकूण	1098470	557010	541460	17.86	1.64
	ग्रामीण	959945	484676	475269	107.13	7.28
	नागरी	138525	72334	66191	-70.43	-12.19
1971	एकूण	1423677	726072	697605	29.61	2.12
	ग्रामीण	1229728	624423	605305	28.10	4.88
	नागरी	193949	101649	92300	40.01	-4.41
1981	एकूण	1737423	885012	852411	22.04	2.08
	ग्रामीण	1475288	748077	727211	19.97	3.86
	नागरी	262135	136935	125200	35.16	-1.94
1991	एकूण	2077144	1064422	1012722	19.55	2.00
	ग्रामीण	1720213	879017	841196	16.60	3.28
	नागरी	356931	185405	171526	36.16	-0.68
2001	एकूण	2458271	1265681	1192590	18.35	1.94
	ग्रामीण	2001060	1029540	971520	16.33	2.93
	नागरी	457211	236141	221070	28.10	-0.05
2011 प्रक्षेपित	एकूण	2676887	1391981	1284906	8.89	1.76
	ग्रामीण	2141508	1113584	1027924	7.02	2.55
	नागरी	535379	278397	256982	17.10	0.22

आधार - भारताची जनगणना.

तक्ता क्रमांक - 2.3

शहरांची वर्गवारी आणि त्यांची लोकसंख्या

जिल्हा : यवतमाळ

संदर्भ वर्ष : 2001

अ. क्र.	शहराचे नाव	शहराचे वर्गीकरण	लोकसंख्या			लोकसंख्या वाढीचा दशवार्षिक वृद्धीदर
			एकूण	पुरुष	स्त्रिया	
(1)	(2)	(3)	(4)	(5)	(6)	(7)
1	दारव्हा	क वर्ग	23366	12110	11256	-2.24
2	दिग्रस	क वर्ग	139178	20261	18917	18.53
3	घाटंजी	क वर्ग	19347	10150	9197	22.57
4	पांढरकवडा	क वर्ग	26572	13613	12959	16.48
5	पुसद	ब वर्ग	67166	34589	32577	20.09
6	राजूर	--	11675	6019	5656	7.21
7	उमरसरा	--	19159	10128	9031	44.73
8	उमरखेड	क वर्ग	34059	17600	16459	10.76
9	वसंतनगर	--	4116	2226	1890	-0.58
10	वणी	ब वर्ग	52834	27158	25676	25.82
11	वडगावरोड	--	30756	16064	14692	76.79
12	वाघारपूर	--	8307	4443	3864	98.07
13	यवतमाळ	अ वर्ग	120676	61780	58896	11.14
एकूण नागरी			457211	236141	221070	19.48

आधार - भारताची जनगणना.

तक्ता क्रमांक - 2.4

मुख्य व सीमांतिक काम करणा-यांचे उद्योग गटनिहाय वर्गीकरण

जिल्हा -यवतमाळ

संदर्भ वर्ष : 2001

अ. क्र.	काम करणा-यांचे क्षेत्र	एकूण	ग्रामीण	नागरी
1	2	3	4	5
<b>मुख्य काम करणारे</b>				
1	शेतकरी	284888	279913	4975
2	शेतमजूर	431234	418526	12708
3	वस्तुनिर्माण प्रक्रिया, सेवा व दुरुस्त्या इ. घरगुती उद्योगात काम करणारे	10524	8514	2010
4	इतर काम करणारे	222807	111759	111048
5	एकूण मुख्य काम करणारे	949453	818712	130741
<b>सीमांतिक काम करणारे</b>				
6	शेतकरी	23447	23255	192
7	शेतमजूर	124976	122573	2403
8	वस्तुनिर्माण प्रक्रिया, सेवा व दुरुस्त्या इ. घरगुती	2811	2330	481
9	इतर काम करणारे	18250	11413	6837
10	एकूण सीमांतिक काम करणारे	169484	159571	9913
<b>काम करणा-यांचे वर्गीकरण</b>				
11	एकूण काम करणारे	1118937	978283	140654
12	काम करणा-यांची एकूण लोकसंख्येशी टक्केवारी	45.52	77.29	11.79
13	एकूण काम न करणारे	1339334	287398	1051936
14	काम न करणा-यांची एकूण लोकसंख्येशी टक्केवारी	54.48	22.71	88.21
15	जिल्हाची एकूण लोकसंख्या	2458271	1265681	1192590

आधार - भारताची जनगणना

तक्ता क्रमांक - 2.5

धर्म व वयोगटानुसार लोकसंख्या

जिल्हा - यवमाळ

संदर्भ वर्ष : 2001

अ.क्र.	बाब	एकूण	ग्रामीण	नागरी
(1)	(2)	(3)	(4)	(5)
<b>धर्मानुसार</b>				
1	बौद्ध	221793	178543	43250
2	ख्रिश्चन	3997	2068	1929
3	हिंदू	1999368	1684533	314835
4	जैन	11098	4650	6448
5	मुस्लिम	196909	108216	88693
6	शीख	1632	994	638
7	इतर	20533	19304	1229
8	धर्म न सांगितलेले	2941	2752	189
	सर्व धर्म (एकूण)	2458271	2001060	457211
<b>वयोगटानुसार (वर्षे)</b>				
1	0 - 6	369402	309325	60077
2	7 - 14	463197	381477	81720
2	15 - 19	251090	201946	49144
3	20 - 24	214009	169422	44587
4	25 - 29	197570	157364	40206
5	30 - 34	179608	143706	35902
6	35 - 39	168855	135712	33143
7	40 - 49	240098	191558	48540
8	50 - 59	145883	117315	28568
9	60 वर्षांवरील	225261	190413	34848
10	वय अनिर्देशित	3298	2822	476
	सर्व वयोगट (एकूण)	2458271	2001060	457211

आधार - भारताची जनगणना



तक्ता क्रमांक - 3.1

क्षेत्रवार जिल्हा उत्पन्न व दरडोई जिल्हा उत्पन्न - चालू किमतीनुसार

जिल्हा -यवतमाळ

संदर्भ वर्ष : 2006-07 व 2007-08

(लाख रु)

अ. क्र.	क्षेत्र	वर्ष 2006-07 *		वर्ष 2007-08 @	
		स्थूल जिल्हा उत्पन्न	निव्वळ जिल्हा उत्पन्न	स्थूल जिल्हा उत्पन्न	निव्वळ जिल्हा उत्पन्न
(1)	(2)	(3)	(4)	(5)	(6)
1.1	कृषी	159770	150308	250929	237048
1.2	वन संवर्धन	14333	13837	11163	10653
1.3	मासेमारी	2149	1719	2546	2003
1.4	खाण व दगड खाणकाम	65427	51183	71981	57117
<b>प्राथमिक क्षेत्र एकूण</b>		<b>241679</b>	<b>217047</b>	<b>336619</b>	<b>306821</b>
2.1	नोंदणीकृत उद्योग	10946	8405	12009	9122
2.2	अनोंदणीकृत उद्योग	23638	18610	26786	20929
2.3	बांधकाम	47858	46087	54629	52558
2.4	वीज, गॅस व पाणीपुरवठा	9308	3598	11231	4431
<b>द्वितीय क्षेत्र एकूण</b>		<b>91750</b>	<b>76700</b>	<b>104655</b>	<b>87040</b>
3.1	रेल्वे	921	780	1009	869
3.2	परिवहन, साठवणूक	28596	13667	34027	16093
3.3	दळणवळण	14294	11454	16031	12938
3.4	व्यापार व उपाहारगृहे	150164	141496	173330	163205
3.5	बँका व विमा उद्योग	61411	59610	68960	66948
3.6	व्यवसाय सेवा	81193	70537	88503	77023
3.7	सार्वजनिक प्रशासन	30826	24659	39069	31862
3.8	इतर सेवा	59436	51938	65967	57182
<b>तृतीय क्षेत्र एकूण</b>		<b>426841</b>	<b>374141</b>	<b>486896</b>	<b>426120</b>
<b>एकूण जिल्हा उत्पन्न</b>		<b>760273</b>	<b>667886</b>	<b>928171</b>	<b>819981</b>
<b>दरडोई जिल्हा उत्पन्न(रु)</b>		<b>28935</b>	<b>25419</b>	<b>34938</b>	<b>30866</b>
<b>एकूण राज्य उत्पन्न</b>		<b>50883614</b>	<b>43505500</b>	<b>59099523</b>	<b>50495069</b>
<b>दरडोई राज्य उत्पन्न (रु)</b>		<b>48121</b>	<b>41144</b>	<b>55068</b>	<b>47051</b>
<b>एकूण जिल्हा उत्पन्नाची राज्य उत्पन्नाशी टक्केवारी</b>		<b>1.49</b>	<b>1.54</b>	<b>1.57</b>	<b>1.62</b>

टिप : 1) \* अस्थायी @ प्रारंभिक 2) आकडे पूर्णांकात दिल्याने बेरजा जुळतीलच असे नाही.

आधार - अर्थ व सांख्यिकी संचालनालय, मुंबई



तक्ता क्रमांक - 3.2

क्षेत्रवार जिल्हा उत्पन्न व दरडोई जिल्हा उत्पन्न - स्थिर किंमतीनुसार (1999-2000)

जिल्हा - यवतमाळ

संदर्भ वर्ष : 2006-07 व 2007-08

(लाख रु)

अ. क्र.	क्षेत्र	वर्ष 2006-07 *		वर्ष 2007-08 @	
		स्थूल जिल्हा उत्पन्न	निव्वळ जिल्हा उत्पन्न	स्थूल जिल्हा उत्पन्न	निव्वळ जिल्हा उत्पन्न
(1)	(2)	(3)	(4)	(5)	(6)
1.1	कृषी	127171	119941	187505	176920
1.2	वन संवर्धन	6986	6576	7726	7244
1.3	मासेमारी	1333	1016	1348	1000
1.4	खाण व दगड खाणकाम	56287	45482	56454	45077
<b>प्राथमिक क्षेत्र एकूण</b>		<b>191777</b>	<b>173015</b>	<b>253033</b>	<b>230241</b>
2.1	नोंदणीकृत उद्योग	8840	6627	9495	7080
2.2	अनोंदणीकृत उद्योग	17711	14258	19229	15444
2.3	बांधकाम	28890	27568	30186	28732
2.4	वीज, गॅस व पाणीपुरवठा	10049	6068	11438	6947
<b>द्वितीय क्षेत्र एकूण</b>		<b>65490</b>	<b>54521</b>	<b>70348</b>	<b>58203</b>
3.1	रेल्वे	789	701	845	770
3.2	परिवहन, साठवणूक	19864	8700	21530	9037
3.3	दळणवळण	18466	16184	20506	18079
3.4	व्यापार व उपाहारगृहे	115326	108699	126046	118764
3.5	बँका व विमा उद्योग	55081	53767	60685	59326
3.6	व्यवसाय सेवा	52442	45619	54638	47641
3.7	सार्वजनिक प्रशासन	22347	17853	24568	19625
3.8	इतर सेवा	42924	37597	44283	38411
<b>तृतीय क्षेत्र एकूण</b>		<b>327239</b>	<b>289120</b>	<b>353101</b>	<b>311653</b>
एकूण जिल्हा उत्पन्न		584506	516656	676482	600095
दरडोई जिल्हा उत्पन्न (रु)		22246	19663	25464	22589
एकूण राज्य उत्पन्न		38124679	32759910	41624762	35740165
दरडोई राज्य उत्पन्न (रु)		36055	30982	38785	33302
एकूण जिल्हा उत्पन्नाची एकूण राज्य उत्पन्नाशी टक्केवारी		1.53	1.58	1.63	1.68

टिप : 1) \* अस्थायी @ प्रारंभिक 2) आकडे पूर्णांकित दिल्याने बेरजा जुळतीलच असे नाही.

आधार - अर्थ व सांख्यिकी संचालनालय, मुंबई

तक्ता क्रमांक - 4.1

निवडक कृषि मालाच्या सरासरी घाऊक किंमती:

जिल्हा -यवतमाळ

संदर्भ वर्ष :2008-09

अ. क्र.	कृषि मालाचे नांव	कृषि मालाचा वाण	मासिक सरासरी घाऊक किंमती ( प्रति क्विंटल मूल्य रुपये )							
			एप्रिल	मे	जून	जुलै	ऑगस्ट	सप्टेंबर	ऑक्टोबर	नोव्हेंबर
(1)	(2)	(3)	(4)	(5)	(6)	(7)	(8)	(9)	(10)	(11)
1	गहू	संकरित	1016	987	1036	1079	1052	1056	1042	1006
2	बाजरी	संकरित	591	588	676	711	767	675	727	825
3	हरभरा	संकरित	2240	2094	2142	2320	2244	2253	2023	1927
4	तूर	गावरान	2399	2433	2561	2849	2964	2914	2981	2814
5	उडीद	संकरित	1725	1663	1700	2221	2113	2362	2393	2108
6	गूळ	संकरित	0	0	0	0	0	0	0	0
7	ज्वारी	संकरित	593	583	618	728	730	713	636	704
8	मूग	चिनई	1800	2022	2237	2560	2480	2660	2755	2600
9	भुईमूग	एचबी	2310	2386	2490	2552	2460	2309	2250	2050
10	कांदे	संकरित	0	0	0	0	0	0	0	0
11	खुरसणी	गावरान	0	0	0	0	0	0	0	0
12	सोयाबीन	स्थानिक	2031	2164	2439	2539	2478	2314	1634	1623

तक्ता क्रमांक - 4.1

निवडक कृषि मालाच्या सरासरी घाऊक किंमती.

जिल्हा -यवतमाळ

संदर्भ वर्ष :2008-09

अ. क्र.	कृषि मालाचे नांव	कृषि मालाचा वाण	मासिक सरासरी घाऊक किंमती ( प्रति क्विंटल मूल्य रुपये )					
			डिसेंबर	जानेवारी	फेब्रुवारी	मार्च	वर्षाची सरासरी	मागील वर्षाची सरासरी
(1)	(2)	(3)	(12)	(13)	(14)	(15)	(16)	(17)
1	गहू	संकरित	1046	1093	1076	1126	1051	1023
2	बाजरी	संकरित	773	761	695	725	710	653
3	हरभरा	संकरित	1914	1950	2020	2001	2094	2142
4	तूर	गावरान	2698	2975	3089	3182	2822	2264
5	उडीद	संकरित	2035	2199	2153	2212	2074	1874
6	गूळ	संकरित	0	0	0	0	0	0
7	ज्वारी	संकरित	722	781	771	797	698	604
8	मूग	चिनई	2741	2866	2839	3113	2556	2157
9	भुईमूग	एचबी	2200	2250	2180	0	2120	2237
10	कांदे	संकरित	0	0	0	0	0	0
11	खुरसणी	गावरान	0	0	0	0	0	0
12	सोयाबीन	स्थानिक	1761	2115	2139	2179	2118	1679

आधार- कृषि उत्पन्न बाजार समित्या, जिल्हा यवतमाळ.

(१५२)

जिल्हा-यवतमाळ

जिल्हा मुख्यालयातील महत्त्वाच्या वस्तूच्या मासिक सराफेची किंमत

(रुपये)

क्र.	वस्तूचे नाव व प्रमाण	पंढरपण	जानेवारी 2008	फेब्रुवारी 2008	मार्च 2008	एप्रिल 2008	मे 2008
(1)	(2)	(3)	(4)	(5)	(6)	(7)	(8)
1	तांदूळ	किलो	18.00	18.00	19.50	20.00	20.00
2	गहू	किलो	13.50	13.00	14.60	15.00	15.00
3	भाक्याचे पीठे	किलो	22.00	22.00	22.00	23.00	23.00
4	ज्वारी (सिकरित)	किलो	7.50	7.50	7.50	7.50	7.50
5	ज्वारी (देशी)	किलो	16.00	16.00	16.00	16.00	16.00
6	बाजरी	किलो	11.00	11.00	11.00	11.00	11.00
7	कावुली चणा (अख्खा)	किलो	40.00	40.00	40.00	42.00	42.00
8	हरभरा डाळ	किलो	31.50	30.00	32.00	32.00	32.00
9	तूरडाळ	किलो	40.00	40.25	39.00	39.00	38.25
10	मूगाडाळ	किलो	30.00	31.50	32.00	32.00	32.00
11	उडीदडाळ	किलो	30.00	30.00	30.00	30.00	30.00
12	मसूरडाळ	किलो	29.00	29.00	29.00	45.00	47.25
13	मटकी	किलो	32.00	32.00	32.00	32.00	33.00
14	पांढरा वाटाणा	किलो	24.00	24.00	24.00	24.00	24.00
15	साबुदाणा	किलो	28.00	28.00	30.00	30.00	30.00
16	शेंगदाणे	किलो	44.00	44.00	45.50	44.00	44.00
17	रवा	किलो	18.00	18.00	18.00	18.00	18.00
18	मैदा	किलो	17.00	17.00	17.00	17.00	17.00
19	पोहे	किलो	18.00	18.00	18.00	18.00	18.00
20	साखर	किलो	15.00	15.00	15.00	16.00	15.50
21	गूळ पिवळा	किलो	18.00	16.00	16.00	16.00	16.00
22	गोडतेल भुईमुगाचे (सुटे)	किलो	72.75	75.50	81.15	80.00	78.50
23	वनस्पती तूप (सुटे)	किलो	52.00	54.00	60.00	60.00	60.00
24	खोबरेल तेल (सुटे)	100ग्रॅम	8.00	8.00	8.00	8.00	8.00
25	म्हशीचे दूध (सुटे)	लीटर	22.00	22.00	24.00	24.00	24.00

तबता क्रमांक - 4.2

जिल्हा:- यवतमाळ

जिल्हा मुख्यालयातील महत्वाच्या वस्तूच्या मासिक सरासरी किरकोळ किंमती

(रुपये)

अ. क्र.	वस्तूचे नाव व प्रत.	परिमाण	जून 2008	जुलै 2008	ऑगस्ट 2008	सप्टेंबर 2008
(1)	(2)	(3)	(9)	(10)	(11)	(12)
1	तांदूळ	किलो	20.00	24.00	24.00	24.00
2	गहू	किलो	16.75	17.00	18.00	18.50
3	गव्हाचे पीठ	किलो	23.00	23.00	23.00	24.00
4	ज्वारी (संकरित)	किलो	7.50	8.25	8.00	9.00
5	ज्वारी (देशी)	किलो	16.00	16.00	16.00	16.00
6	बाजरी	किलो	11.00	11.25	12.00	12.00
7	काबुली चणा (अख्खा)	किलो	42.00	46.00	46.00	46.00
8	हरभरा डाळ	किलो	32.00	32.00	32.00	32.00
9	तूरडाळ	किलो	38.00	40.00	44.00	44.25
10	मूगडाळ	किलो	32.00	32.00	40.00	40.00
11	उडीदडाळ	किलो	30.00	30.00	36.00	36.00
12	मसूरडाळ	किलो	48.00	48.00	48.00	48.00
13	मटकी	किलो	33.00	33.00	33.00	33.00
14	पांढरा चाटाणा	किलो	24.00	24.00	30.00	30.00
15	साबुदाणा	किलो	30.00	30.00	30.00	30.00
16	शेंगदाणे	किलो	46.00	46.00	46.00	46.00
17	रवा	किलो	18.00	18.00	18.00	18.75
18	मैदा	किलो	17.00	17.00	17.00	17.50
19	पोहे	किलो	18.00	18.00	19.00	19.00
20	साखर	किलो	15.00	16.50	18.25	20.00
21	गूळ पिबळा	किलो	16.00	18.00	20.00	19.75
22	गोंडतेल भुईमूगाचे(सुटे)	किलो	81.00	84.00	78.80	75.50
23	वनस्पती तूप ( सुटे)	किलो	60.00	64.00	64.00	59.50
24	खोबरेल तेल (सुटे)	100ग्रॅम	8.00	8.00	8.00	8.00
25	म्हशीचे दूध (सुटे)	लीटर	24.00	24.00	24.00	24.00

तक्ता क्रमांक - 4.2

जिल्हा- यवतमाळ

जिल्हा मुख्यालयातील मन्वत्वाच्या वस्तूच्या मासिक सरासरी किरकोळ किंमती

(रुपये)

अ. क्र.	वस्तूचे नाव व प्रत	परिमाण	ऑक्टोबर 2008	नोव्हेंबर 2008	डिसेंबर 2008	वर्षाची सरासरी	मागील वर्षाची सरासरी
(1)	(2)	(3)	(13)	(14)	(15)	(16)	(17)
1	तांदूळ	किलो	24.00	24.00	24.00	21.63	17.08
2	गहू	किलो	20.00	20.00	20.00	16.74	12.07
3	गव्हाचे पीठ	किलो	24.00	24.00	24.00	23.08	19.42
4	ज्वारी (संकरित)	किलो	9.00	9.00	9.00	8.10	7.44
5	ज्वारी (देशी)	किलो	16.00	16.00	16.00	16.00	13.40
6	बाजरी	किलो	12.00	12.00	12.00	11.44	10.90
7	काबुली चणा (अख्खा)	किलो	46.00	45.80	45.00	43.40	39.75
8	हरभरा डाळ	किलो	32.00	32.00	32.00	31.79	32.36
9	तूरडाळ	किलो	45.00	45.80	45.00	41.55	35.60
10	मूगडाळ	किलो	40.00	39.20	35.75	34.70	37.45
11	उडीदडाळ	किलो	36.00	36.00	36.00	32.50	39.68
12	मसूरडाळ	किलो	48.00	49.60	50.00	43.24	28.42
13	मटकी	किलो	34.00	34.00	34.00	32.92	27.83
14	पांढरा वाटाणा	किलो	30.00	30.00	30.00	26.50	21.13
15	साबुदाणा	किलो	30.00	28.40	29.50	29.49	28.65
16	शेंगदाणे	किलो	46.50	47.60	49.00	45.73	43.09
17	रवा	किलो	19.00	19.00	19.00	18.31	17.67
18	मैदा	किलो	18.00	18.00	18.00	17.29	17.58
19	पाह	किलो	20.00	20.00	20.00	18.67	17.08
20	साखर	किलो	19.00	20.00	20.00	17.10	15.04
21	गूळ पिवळा	किलो	19.25	21.80	22.00	18.23	16.74
22	गोडेतेल भुईमुगाचे (सुटे)	किलो	74.25	68.40	69.50	76.61	74.88
23	वनस्पती तूप ( सुटे)	किलो	54.00	53.60	52.00	57.76	50.65
24	खोबरेल तेल (सुटे)	100ग्रॅम	8.00	8.00	8.00	8.00	8.21
25	म्हशीचे दूध (सुटे)	लीटर	25.50	26.00	26.00	24.13	21.88

तक्ता क्रमांक - 4.2

जिल्हा - यशतमाळ

जिल्हा मुख्यालयातील महत्वाच्या वस्तूच्या मासिक सरासरी किरकोळ किंमती

(रुपये)

अ. क्र.	वस्तूचे नाव व प्रत	परिमाण	जानेवारी 2008	फेब्रुवारी 2008	मार्च 2008	एप्रिल 2008	मे 2008
(1)	(2)	(3)	(4)	(5)	(6)	(7)	(8)
26	म्हशीचे शुध्द तूप	किलो	220.00	220.00	220.00	220.00	220.00
27	बोकडाचे मांस	किलो	160.00	160.00	160.00	160.00	160.00
28	कांबडी (ब्रायलर) न साललेली	किलो	60.00	60.00	60.00	70.00	70.00
29	ताजे मांस (स्थानिक)	किलो	60.00	60.00	60.00	90.00	100.00
30	अडी कांबडीची (सुधारित)	डझन	30.00	30.00	27.60	27.00	27.75
31	आयोडीनयुक्त मीठ	किलो	9.00	9.00	9.00	9.00	9.00
32	हळद पावडर (सुटी)	100 ग्रॅम	10.00	10.00	10.00	10.00	10.00
33	गरम मसाला पावडर (स्थानिक)	100 ग्रॅम	14.00	14.00	14.00	14.00	14.00
34	बटाटे	किलो	10.40	10.00	9.60	9.50	10.00
35	कांदे	किलो	7.00	5.25	5.60	5.50	5.00
36	लसूण	100 ग्रॅम	8.00	5.50	5.00	5.00	4.50
37	केळी (जळगाव)	डझन	10.00	11.75	19.00	20.00	20.00
38	सफरचंद	किलो	60.00	60.00	94.00	100.00	120.00
39	चहापत्ती	किलो	120.00	120.00	120.00	120.00	120.00
40	रॉकेल (खु.वा.)	लीटर	12.00	12.00	12.00	12.00	12.00
41	रॉकेल (स्व.धा.दु.)	लीटर	उ.ना.	उ.ना.	उ.ना.	उ.ना.	उ.ना.
42	पेट्रोल	लीटर	47.29	48.35	49.41	49.41	49.41
43	काडेपेटी	1 नग	0.50	0.50	0.50	0.50	0.50
44	धुण्याचा साबण	250ग्रॅम	9.00	9.00	9.00	9.00	9.00
45	प्रसाधन साबण	1 वडी	14.00	14.00	14.00	14.00	16.00
46	ब्रेड (स्थानिक)	400 ग्रॅम	9.00	9.00	9.00	9.00	9.00
47	गॅस सिलिंडर (स्वयंपाकाचा)	प्रत्येकी	305.28	305.28	305.28	305.28	305.28
48	टाल्कम पावडर (पॉन्डस/तारसम)	100 ग्रॅम	24.00	24.00	24.00	24.00	26.25
49	दुध पॅस्ट (कोलगेट सार्थी तारसम)	100 ग्रॅम	27.00	27.00	27.00	27.00	27.00
50	सोने (स्टॅण्डर्ड)	10 ग्रॅम	उ.ना.	उ.ना.	उ.ना.	उ.ना.	उ.ना.
51	चांदी	10 ग्रॅम	उ.ना.	उ.ना.	उ.ना.	उ.ना.	उ.ना.

अ. क्र.	वस्तूचे नाव व प्रत	परिमाण	जून 2008	जुलै 2008	ऑगस्ट 2008	सप्टेंबर 2008
(1)	(2)	(3)	(4)	(5)	(6)	(7)
26	म्हशीचे शुध्द तूप	किलो	220.00	220.00	220.00	220.00
27	बोकडाचे मांस	किलो	160.00	160.00	160.00	160.00
28	कोंबडी (ब्रायलर) न सोललेली	किलो	70.00	74.00	80.00	80.00
29	ताजे मासे (स्थानिक)	किलो	100.00	100.00	100.00	100.00
30	अंडी कोंबडीची (सुधारित)	डझन	30.00	30.00	30.00	30.00
31	आयोडीनयुक्त मीठ	किलो	9.00	9.00	9.00	9.00
32	हळद पावडर (सुटी)	100 ग्रॅम	10.00	10.00	10.00	10.00
33	गरम मसाला पावडर (स्थानिक)	100 ग्रॅम	14.00	14.00	14.00	14.00
34	बटाटे	किलो	9.20	9.50	9.20	10.00
35	कांदे	किलो	4.60	5.75	8.00	7.50
36	लसूण	100 ग्रॅम	3.00	3.00	2.00	2.50
37	केळी (जळगाव)	डझन	16.00	16.75	13.50	11.75
38	सफरचंद	किलो	140.00	105.00	48.00	40.00
39	चहापत्ती	किलो	120.00	120.00	120.00	120.00
40	रॉकेल (खु.बा.)	लीटर	12.00	12.00	12.00	12.00
41	रॉकेल (स्व.धा.दु.)	लीटर	उ.ना.	उ.ना.	उ.ना.	उ.ना.
42	पेट्रोल	लीटर	52.90	53.97	53.97	53.97
43	काडेपेटी	1 नग	0.50	0.50	0.50	0.50
44	धुण्याचा सावण	25 ग्रॅम	10.00	10.00	10.00	10.00
45	प्रसाधन सावण	1 बडी	16.00	16.00	16.00	16.00
46	ब्रेड (स्थानिक)	400 ग्रॅम	9.00	9.00	9.00	9.00
47	गॅस सिलिंडर (स्वयंचालका वा)	प्रत्येकी	333.25	342.58	342.58	342.58
48	यल्कम पावडर (पॉन्डस तत्सम)	100 ग्रॅम	33.00	33.00	33.00	33.00
49	दुध पॅस्ट (कोल्मेट ब्राँड तत्सम)	100 ग्रॅम	27.00	27.00	27.00	27.00
50	सोने (स्टॅण्डर्ड)	10 ग्रॅम	उ.ना.	उ.ना.	उ.ना.	उ.ना.
51	चांदी	10 ग्रॅम	उ.ना.	उ.ना.	उ.ना.	उ.ना.



तक्ता क्रमांक - 4.2

जिल्हा - यवतमाळ

जिल्हा मुख्यालयातील महत्वाच्या वस्तूंच्या मासिक सरासरी किरकोळ किमती

(रुपये)

अ. क्र.	वस्तूचे नाव व प्रत	परिमाण	ऑक्टोबर 2008	नोव्हेंबर 2008	डिसेंबर 2008	वर्षाची सरासरी	मागील वर्षाची सरासरी
(1)	(2)	(3)	(13)	(14)	(15)	(16)	(17)
26	म्हशीचे शुध्द तूप	किलो	235.00	240.00	240.00	224.58	205.42
27	बोकडाचे मांस	किलो	160.00	168.00	180.00	162.33	143.33
28	कोंबडी (बॉयलर) न सोललेली	किलो	80.00	80.00	80.00	72.00	54.29
29	ताजे मासे (स्थानिक)	किलो	100.00	100.00	100.00	89.17	60.00
30	अडी कोंबडीची (सुधारित)	डझन	30.00	30.00	30.00	29.36	30.63
31	आयोडीनयुक्त मीठ	किलो	9.00	9.00	9.00	9.00	9.00
32	हळद पावडर (सुटी)	100 ग्रॅम	10.00	10.00	10.00	10.00	10.00
33	गरम मसाला पावडर (स्थानिक)	100 ग्रॅम	14.00	14.00	14.00	14.00	14.00
34	बटाटे	किलो	10.00	9.50	9.60	9.71	10.98
35	कांदे	किलो	9.00	14.80	16.50	7.88	11.69
36	लसूण	100 ग्रॅम	2.50	2.60	3.00	3.88	5.39
37	केळी (जळगाव)	डझन	12.75	15.00	13.50	15.00	14.20
38	सफरचंद	किलो	30.00	30.00	30.00	71.92	89.21
39	चहापत्ती	किलो	120.00	125.00	140.00	122.08	125.83
40	रॉकेल (खु.बा.)	लीटर	12.00	12.00	12.00	12.00	12.00
41	रॉकेल (स्व.धा.दु.)	लीटर	उ.ना.	उ.ना.	उ.ना.	उ.ना.	0.00
42	पेट्रोल	लीटर	53.97	53.97	48.75	51.28	47.57
43	काडेपेटी	1 नग	0.50	0.50	0.50	0.50	0.50
44	धुण्याचा साबण	250ग्रॅम	10.00	10.00	10.00	9.58	6.00
45	प्रसाधन साबण	1 बडी	16.00	16.00	16.00	15.33	14.00
46	ब्रेड (स्थानिक)	400 ग्रॅम	9.00	9.00	9.00	9.00	9.00
47	गॅस सिलिंडर (स्वंपपाकाचा)	प्रत्येकी	342.58	342.58	342.58	326.26	305.28
48	यल्कम पावडर (पॉन्डस/तत्सम)	100 ग्रॅम	33.00	33.00	33.00	29.44	29.00
49	दुध पेस्ट (कोलगेट साधी/तत्सम)	100 ग्रॅम	27.00	27.00	27.00	27.00	27.00
50	सोने (स्टॅण्डर्ड)	10 ग्रॅम	उ.ना.	उ.ना.	उ.ना.	--	--
51	चांदी	10 ग्रॅम	उ.ना.	उ.ना.	उ.ना.	--	--

आधार - अर्थ व सांख्यिकी संचालनालय, मुंबई

तक्ता क्रमांक - 4.3

औद्योगिक कामगारकरिता ग्राहक किमतीचे निर्देशांक ( पायाभूत वर्ष : 2001=100 )

जिल्हा यवतमाळ

केंद्र - अकोला

सदस्य - 2008-09

अ. क्र.	महिना/ वर्ष	अन्नगट	पान, सुपारी	इंधन व दिवाबत्ती	घनबांधणी	कापड, गडिछामेख	सर्वाण	सर्वसाधारण निर्देशांक
1	2	4	5	6	7	8	9	20-10
1	एप्रिल-08	645	735	646	545	443	737	640
2	मे-08	646	799	644	545	443	742	643
3	जून-08	646	835	644	545	443	746	645
4	जुलै-08	127	134	198	143	121	143	140
5	ऑगस्ट-08	129	134	208	143	121	143	142
6	सप्टेंबर-08	128	133	205	143	121	146	142
7	ऑक्टोबर-08	129	130	208	143	126	149	143
8	नोव्हेंबर-08	130	128	208	143	126	149	143
9	डिसेंबर-08	131	130	208	143	126	152	144
10	जानेवारी-09	136	139	200	146	128	154	147
11	फेब्रुवारी-09	134	139	204	146	128	154	147
12	मार्च-09	138	140	204	146	128	154	149
वार्षिक सरासरी		260	298	315	244	205	297	269

आधार:- कामगार आद्युक्त यांचे कार्यालय, मुंबई

तक्ता क्रमांक - 4.4  
किंमतीचे महत्त्वाचे निर्देशांक

जिल्हा :- यवतमाळ

संदर्भ - 2008-09

अ. क्र.	महिना / वर्ष	अखिल भारतीय घाऊक किंमत निर्देशांक (पायाभूत वर्ष 1993-94)	ग्राहक किंमत निर्देशांक							
			औद्योगिक कामगारांसाठी (पायाभूत वर्ष 2001)		महाराष्ट्र (पायाभूत वर्ष 2003)		शेतमजुरांसाठी (पायाभूत वर्ष 1986-87)		शहरी अश्रमिक कर्मचा-यांसाठी (पायाभूत वर्ष 1984-85)	
			मुंबई	अखिल भारत	ग्रामीण	नागरी	महाराष्ट्र	अखिल भारत	नागपूर	अखिल भारत
(1)	(2)	(3)	(4)	(5)	(6)	(7)	(8)	(9)	(10)	(11)
1	एप्रिल -08	228.5	141	138	138	134	442	429	475	536
2	मे-08	231.1	142	139	139	135	443	431	475	537
3	जून-08	237.4	143	140	140	137	449	434	477	543
4	जुलै-08	240.0	145	143	142	140	457	442	485	552
5	ऑगस्ट-08	241.2	146	145	145	141	467	450	488	559
6	सप्टेंबर-08	241.5	147	146	146	142	469	455	489	565
7	ऑक्टोबर-08	239.0	152	148	148	145	476	459	491	574
8	नोव्हेंबर-08	234.2	151	148	149	145	474	460	489	575
9	डिसेंबर-08	229.7	151	147	148	144	471	459	489	569
10	जानेवारी-09	228.9	153	148	148	144	474	461	487	574
11	फेब्रुवारी-09	227.6	152	148	147	143	474	462	491	575
12	मार्च-09	228.2	153	148	148	143	474	463	494	577

आधार:-1) केंद्रीय सांख्यिकीय संघटना, नवी दिल्ली. 2) आर्थिक सल्लागार, उद्योग मंत्रालय, भारत सरकार, नवी दिल्ली.

3) श्रम केंद्र, भारत सरकार, सिमला 4) कामगार आयुक्त यांचे कार्यालय, मुंबई

5) अर्थ व सांख्यिकी संचालनालय, मुंबई

तक्ता क्रमांक - 5.1  
गोळा केलेला जमीन महसूल

जिल्हा-यवतमाळ

संदर्भ वर्ष-2008-09  
(रुपये हजारात)

अ. क्र.	तालुका	जमीन महसुलाची एकूण चालू मागणी	जमीन महसुलाची थकबाकी	एकूण मागणी	सूट	निलंबित दगुलीची रक्कम	वसुला पात्र रक्कम: 5-(6+7)	प्रत्यक्ष वसुली	खातेदारांची संख्या
(1)	(2)	(3)	(4)	(5)	(6)	(7)	(8)	(9)	(10)
1	नेर	93	0	93	72	0	21	21	2784
2	बाभुळगाव	107	1	108	68	0	40	40	19672
3	कळंब	744	24	986	51	0	935	567	4876
4	यवतमाळ	28559	0	28559	0	0	28559	14595	24238
5	दारका	2205	29	2234	0	0	2234	1960	2411
6	दिग्रस	3966	802	4768	0	0	4768	2675	2806
7	फुसद	1232	208	1440	0	0	1440	15	28576
8	उमरखेड	22	0	22	0	0	22	22	1802
9	महागाव	12	0	12	0	0	12	12	33635
10	आर्णि	1791	0	1791	0	0	1791	1242	31175
11	घाटंजी	11	2	13	0	0	13	10	11781
12	केळापूर	64	0	64	50	0	14	14	20608
13	राळेंगाव	25	0	25	10	0	15	15	1400
14	मारेगाव	24	2	26	0	0	26	15	17235
15	झरीजामणी	853	132	985	0	0	985	839	4051
16	वणी	53	0	53	0	0	53	55	35353
जिल्हा एकूण		39761	1418	41179	251	0	40928	22097	242403

आधार -जिल्हाधिकारी कार्यालय

तक्ता क्रमांक - 5.2

स्थानिक स्वराज्य संस्थांचे उत्पन्न व खर्च

जिल्हा :-यवतमाळ

संदर्भ वर्ष-2007-08

(रूपये लाखात)

अ. क्र.	बाब	ग्राम-पंचायत	जिल्हा परिषद	महानगर पालिका	नगर परिषदा	कटक मंडळ
(1)	(2)	(2)	(4)	(5)	(6)	(7)
	स्थानिक स्वराज्य संस्थांची संख्या	1207	1	0	8	0
अ)						
1	सुरूवातीची शिल्लक	1576	4680	0	4425	0
2	चालू वर्षातील जमा					
	2.1 शासकीय अनुदाने व वर्गणी	1758	33685	0	6121	0
	2.2 सब प्रकारचे कर	1514	238	0	450	0
	2.3 इतर जमा	44	7793	0	1870	0
	2.4 एकूण (बाब 2.1 ते 2.3)	3316	41716	0	8441	0
	एकूण प्राप्त (सुरूवातीची शिल्लक मिळून)	4892	46396	0	12867	0
ब)	खर्च					
3	चालू वर्षातील खर्च					
	3.1 सामान्य प्रशासन	570	3892	0	810	0
	3.2 शिक्षण	117	15571	0	1053	0
	3.3 सार्वजनिक आरोग्य	550	4072	0	1581	0
	3.4 इतर	2257	20122	0	5182	0
	एकूण (3.1 ते 3.4)	3494	43657	0	8626	0
4	अखेरची शिल्लक	1399	2739	0	4454	0

आधार :- 1) जिल्हा परिषद, 2) ग्रामपंचायत विभाग, जिल्हा परिषद;

3) महानगरपालिका/ कटक मंडळ/ नगरपरिषदा,

तक्ता क्रमांक - 5.3

बँक कार्यालये, वर्गीकृत बँकांची संख्या, ठेकी व क्रज

जिल्हा: -यवतमाळ

संदर्भ वर्ष-2008-09

अ. क्र.	तालुका	बँकांची कार्यालये असलेली गावे व शहरे	वर्गीकृत बँका (संख्या)	वर्गीकृत बँकांची शाखा कार्यालये	वर्गीकृत बँकांच्या ठेकी (लाख रुपये)
(1)	(2)	(2)	(4)	(5)	(6)
1	नेर	6	6	11	उ.ना.
2	बाभुळगाव	4	5	10	उ.ना.
3	कळंब	6	5	11	उ.ना.
4	यवतमाळ	4	16	36	उ.ना.
5	दारुळा	7	5	16	उ.ना.
6	दिग्रस	4	6	10	उ.ना.
7	पुसद	7	7	16	उ.ना.
8	उमरखेड	10	7	16	उ.ना.
9	महागाव	7	6	12	उ.ना.
10	आणि	7	6	12	उ.ना.
11	घाटंजी	6	5	12	उ.ना.
12	केळापूर	7	6	15	उ.ना.
13	राळेगांव	6	6	12	उ.ना.
14	मारेगांव	3	5	7	उ.ना.
15	झरीजामणी	3	5	6	उ.ना.
16	वणी	11	8	21	उ.ना.
जिल्हा एकूण		98	104	223	256255

आधार :- जिल्हा अग्रणी बँक, (स्टॅटल बँक ऑफ इंडिया)

तक्ता क्रमांक - 5.4  
अल्पवचत कार्यक्रमाची प्रगती

जिल्हा यवतमाळ

संदर्भ वर्ष-2007-08 व 2008-09

(रुपये लाखात)

अ.क्र.	योजनेचे नाव	2008-09 अखेर अल्पवचत खातेदाराची सख्या	2007-08 मधील अल्पवचत खात्यातील गुंतवणूक		सन 2008-09 मधील अल्पवचत खात्यातील गुंतवणूक	
			ढोबळ	निव्वळ	ढोबळ	निव्वळ
(1)	(2)	(2)	(4)	(5)	(6)	(7)
1	टपाल बचत खाते	68312	4439.50	261.49	7239.08	446.06
2	पुनरावर्ती ठेवी	253575	5893.07	1246.87	5664.87	194.29
3	समयवध्द ठेवी	3412	588.69	-461.92	494.55	-222.32
4	सार्वजनिक भविष्य निर्वाह निधी					
	4.1 स्टेट बँक	11165	2000.13	2477.84	2135.48	2627.77
	4.2 बँक ऑफ महाराष्ट्र	79	0.00	0.00	0.00	0.00
	4.3 टपाल खाते	5419	399.06	186.00	417.67	134.31
	4.4 इतर बँका	267	0.00	0.00	0.00	0.00
5	राष्ट्रीय बचत प्रमाणपत्रे	--	481.73	-255.98	489.64	-287.13
6	इंदिरा विकास पत्रे	--	0.00	-12.68	0.00	-3.21
7	किसान विकास पत्रे	--	1012.68	25.02	716.81	-145.62
8	मासिक प्राप्ती योजना	12853	1028.87	768.29	977.36	796.85
9	राष्ट्रीय बचत योजना-87	413	0.00	-19.81	0.00	-21.99
10	राष्ट्रीय बचत योजना-92	4814	0.00	-7.17	0.00	-9.10
11	इतर सर्व योजना()	854	89.68	130.32	31.13	-178.74
जिल्हा एकूण		361163	15933.41	4338.27	18166.59	3331.17

आधार :- सहायक संचालक (अल्पवचत), जिल्हाधिकारी कार्यालय, यवतमाळ

तक्ता क्रमांक - 5.5

आयुर्विमा विषयक आकडेवारी

जिल्हा :-यवतमाळ

संदर्भ वर्ष-2008-09

अ. क्र.	बाब	परिमाण	तपशील
(1)	(2)	(3)	(4)
1	आयुर्विमा महामंडळाच्या जिल्ह्यातील शाखा	संख्या	5
2	चालू विमा पॉलिसीज (मार्च 2009 अखेर)	संख्या	408856
3	मार्च अखेर व्यपगत विमा पॉलिसीज	संख्या	319
4	नवीन व्यवसाय (2008-09)		
	4.1 उतरविलेली विमापत्रे	संख्या	74996
	4.2 विमा रक्कम	(रु लाख)	77447
	4.3 विम्याचा प्रथम हप्ता रक्कम	(रु लाख)	5069.47
5	जिल्ह्यातील विमा प्रतिनिधीची संख्या		
	5.1 एकूण विमा प्रतिनिधी	संख्या	2550
	5.2 एकूण पैकी ग्रामीण विमा प्रतिनिधी	संख्या	765
	5.3 एकूण पैकी महिला विमा प्रतिनिधी	संख्या	434
	5.4 एकूण महिला प्रतिनिधीपैकी ग्रामीण महिला प्रतिनिधी	संख्या	122

टीप - वरील माहिती केवळ भारतीय जीवन विमा निगम यांच्याकडील असून यात खाजगी विमा कंपन्यांचा समावेश केलेला नाही

आधार :- भारतीय जीवन विमा निगम, अमरावती



तक्ता क्रमांक - 6.1

जमिनीचा वापर

संदर्भ वर्ष : 2000-01

संदर्भ वर्ष : 2007-08

जिल्हा -यवतमाळ .

अ. क्र.	तालुका	वर्ष	एकूण भौगोलिक क्षेत्र	जंगल व्याप्त क्षेत्र	शेतीला उपलब्ध नसलेले क्षेत्र			पडीत जमिनीव्यतिरिक्त लागवड न झालेली एकूण जमीन
					बिगर शेती वापराखालील जमीन	पडीत/लागवडी लायक नसलेली	एकूण '(6+7)	
(1)	(2)	(3)	(4)	(5)	(6)	(7)	(8)	(9)
1	नेर	2000-01	68079	4745	2598	4967	7565	2902
		2007-08	68079	5241	143	4614	4757	4882
2	बाभुळगाव	2000-01	56851	2346	2881	2808	5689	1413
		2007-08	56851	1337	1055	3413	4468	3131
3	कळंब	2000-01	74929	10990	3088	7744	10832	4172
		2007-08	74929	13703	883	4686	5569	2548
4	यवतमाळ	2000-01	113664	29644	8505	7421	15926	6908
		2007-08	113664	27589	5266	10459	15725	3679
5	दारका	2000-01	87679	12850	4102	10177	14279	3595
		2007-08	87679	10418	2701	3048	5749	1992
6	दिग्रस	2000-01	58340	10268	1923	4884	6807	1905
		2007-08	58340	9439	1004	1480	2484	3045
7	पुसद	2000-01	117636	21359	5873	13583	19456	3956
		2007-08	117636	20828	2355	6858	9213	6225
8	उमरखेड	2000-01	123761	42710	3195	2826	6021	5221
		2007-08	123761	36657	1251	6776	8027	5402

तक्ता क्रमांक - 6.1

जमिनीचा वापर

संदर्भ वर्ष : 2000-01

संदर्भ वर्ष : 2007-08

जिल्हा -यवतमाळ

अ. क्र.	तालुका	वर्ष	एकूण भौगोलिक क्षेत्र	जंगल व्याप्त क्षेत्र	शेतीला उपलब्ध नसलेले क्षेत्र			पडीत जमिनीव्यतिरिक्त लागवड न झालेली एकूण जमीन
					बिगर शेती वापराखालील जमीन	पडीत/लागवडी लायक नसलेली	एकूण (6+7)	
(1)	(2)	(3)	(4)	(5)	(6)	(7)	(8)	(9)
9	महागाव	2000-01	91619	18886	3863	6016	9879	1618
		2007-08	91619	18085	1246	3845	5091	7226
10	आर्णि	2000-01	76731	11779	2458	6186	8644	3516
		2007-08	76731	13105	641	2791	3432	2007
11	घाटंजी	2000-01	96914	21566	4957	9742	14699	6197
		2007-08	96914	24104	630	4109	4739	5175
12	केळापूर	2000-01	81962	9987	2701	8139	10840	3845
		2007-08	81962	17711	1556	3531	5087	3848
13	राळेंगाव	2000-01	79258	3639	3640	6519	10159	5073
		2007-08	79258	12930	836	3164	4000	2655
14	मारेंगाव	2000-01	57027	3665	2889	6277	9166	2015
		2007-08	57027	4789	1791	2725	4516	1559
15	झरीजामणी	2000-01	75113	14938	4321	7418	11739	4774
		2007-08	75113	16237	1674	4405	6079	5387
16	वणी	2000-01	92358	7415	5653	6199	11852	7075
		2007-08	92358	10795	2397	6678	9075	5100
जिल्हा एकूण		2000-01	1351926	226787	62647	110906	173553	64185
		2007-08	1351926	243018	25429	72582	98011	63861

तक्ता क्रमांक - 6.1

जमिनीचा वापर

संदर्भ वर्ष : 2000-01

संदर्भ वर्ष : 2007-08

जिल्हा -यवतमाळ

अ. क्र.	तालुका	वर्ष	पडतील जमीन			निष्क्र. क्षेत्र	एकापेक्षा अधिक (दुसोटा क्षेत्र)	लागवडी खालील एकूण क्षेत्र (13+14)	लागवडी- लायक क्षेत्र (9+12+13)
			चालू पड	इतर पड	एकूण पड (10+11)				
(1)	(2)	(3)	(10)	(11)	(12)	(13)	(14)	(15)	(16)
1	नेर	2000-01	3995	1961	5956	46911	11274	58185	55769
		2007-08	2073	2230	4303	48896	158	49054	58081
2	बाभुळगाव	2000-01	4134	1536	5670	41733	3041	44774	48816
		2007-08	1663	980	2643	45272	145	45417	51046
3	कळंब	2000-01	6298	876	7174	41761	16771	58532	53107
		2007-08	2443	1578	4021	49088	139	49227	55657
4	यवतमाळ	2000-01	3419	1665	5084	56102	19861	75963	68094
		2007-08	2782	2240	5022	61649	567	62216	70350
5	दारका	2000-01	1429	700	2129	54826	13750	68576	60550
		2007-08	419	789	1208	68312	350	68662	71512
6	दिग्रस	2000-01	1534	1009	2543	36817	4902	41719	41265
		2007-08	1719	2004	3723	39649	415	40064	46417
7	पुसद	2000-01	1585	1869	3454	69411	5132	74543	76821
		2007-08	1912	2636	4548	76822	3576	80398	87595
8	उमरखेड	2000-01	8424	6720	15144	54665	9459	64124	75030
		2007-08	2449	2276	4725	68950	3373	72323	79077

तक्ता क्रमांक - 6.1

जमिनीचा वापर

संदर्भ वर्ष : 2000-01

संदर्भ वर्ष : 2007-08

जिल्हा -यवतमाळ

अ. क्र.	तालुका	वर्ष	पडता जमीन			निव्वळ क्षेत्र	एकपेक्षा अधिक (दुसऱ्या क्षेत्र)	लागवडी - खालील एकूण क्षेत्र (13+14)	लागवडी- लायक क्षेत्र (9+12+13)
			चालू पड	इतर पड	एकूण पड (10+11)				
(1)	(2)	(3)	(10)	(11)	(12)	(13)	(14)	(15)	(16)
9	महागाव	2000-01	2644	867	3511	57725	1428	59153	62854
		2007-08	3136	3292	6428	54789	3061	57850	68443
10	आर्णि	2000-01	1538	668	2206	50586	8012	58598	56308
		2007-08	904	920	1824	56363	928	57291	60194
11	घाटंजी	2000-01	3136	1649	4785	49667	24159	73826	60649
		2007-08	1960	1710	3670	59226	336	59562	68071
12	केळापूर	2000-01	2520	1679	4199	53091	1978	55069	61135
		2007-08	1926	2224	4150	51166	297	51463	59164
13	राठेंगाव	2000-01	8690	1511	10201	50186	7317	57503	65460
		2007-08	1040	2258	3298	56325	139	56464	62278
14	मारेगांव	2000-01	1614	502	2116	40065	12390	52455	44196
		2007-08	1132	1158	2290	43873	198	44071	47722
15	झरीजामणी	2000-01	2142	1578	3720	39947	10022	49969	48441
		2007-08	2103	1802	3905	43510	369	43879	52802
16	वणी	2000-01	2420	3302	5722	50294	12197	72491	73091
		2007-08	4893	2707	7600	59788	483	60271	72488
जिल्हा एकूण		2000-01	55522	28092	83614	800787	161693	965480	951586
		2007-08	32554	30804	63358	833678	14534	898212	1010897

टिप :- सन. 2000-01 ची आकडेवारी स्थायी आहे.

आधार- अधिकृत, भूमि अभिलेख, यवतमाळ जिल्हा ऋतु व पिके अहवाल

तक्ता क्रमांक - 6.1

जमिनीचा वापर

संदर्भ वर्ष : 2000-01

संदर्भ वर्ष : 2007-08

जिल्हा -यवतमाळ

अ. क्र.	तालुका	वर्ष	पडित जमीन			निष्कळ क्षेत्र	एकापेक्षा अधिक (दुसोटा क्षेत्र)	लागवडी खालील एकूण क्षेत्र (13+14)	लागवडी- लायक क्षेत्र (9+12+13)
			चालू पड	इतर पड	एकूण पड (10+11)				
(1)	(2)	(3)	(10)	(11)	(12)	(13)	(14)	(15)	(16)
1	नेर	2000-01	3995	1961	5956	46911	11274	58185	55769
		2007-08	2073	2230	4303	48896	158	49054	58081
2	बाभुळगाव	2000-01	4134	1536	5670	41733	3041	44774	48816
		2007-08	1663	980	2643	45272	145	45417	51046
3	कळंब	2000-01	6298	876	7174	41761	16771	58532	53107
		2007-08	2443	1578	4021	49088	139	49227	55657
4	यवतमाळ	2000-01	3419	1665	5084	56102	19861	75963	68094
		2007-08	2782	2240	5022	61649	567	62216	70350
5	दारका	2000-01	1429	700	2129	54826	13750	68576	60550
		2007-08	419	789	1208	68312	350	68662	71512
6	दिग्रस	2000-01	1534	1009	2543	36817	4902	41719	41265
		2007-08	1719	2004	3723	39649	415	40064	46417
7	पुसव	2000-01	1585	1869	3454	69411	5132	74543	76821
		2007-08	1912	2636	4548	76822	3576	80398	87595
8	उमरखेड	2000-01	8424	6720	15144	54665	9459	64124	75030
		2007-08	2449	2276	4725	68950	3373	72323	79077

तक्ता क्रमांक - 6.1

जमिनीचा वापर

संदर्भ वर्ष : 2000-01

संदर्भ वर्ष : 2007-08

जिल्हा -यवतमाळ

अ. क्र.	तालुका	वर्ष	पट्टीत जमीन			निव्वळ क्षेत्र	एकापेक्षा अधिक (दुसऱ्या क्षेत्र)	लागवडी - खालील एकूण क्षेत्र (13+14)	लागवडी- लायक क्षेत्र (9+12+13)
			चालू पड	इतर पड	एकूण पड (10+11)				
(1)	(2)	(3)	(10)	(11)	(12)	(13)	(14)	(15)	(16)
9	महागाव	2000-01	2644	867	3511	57725	1428	59153	62854
		2007-08	3136	3292	6428	54789	3061	57850	68443
10	आर्णि	2000-01	1538	668	2206	50586	8012	58598	56303
		2007-08	904	920	1824	56363	928	57291	60194
11	घाटंजी	2000-01	3136	1649	4785	49667	24159	73826	60649
		2007-08	1960	1710	3670	59226	336	59562	68071
12	केळापूर	2000-01	2520	1679	4199	53091	1978	55069	61135
		2007-08	1926	2224	4150	51166	297	51463	59164
13	राळेंगाव	2000-01	8690	1511	10201	50186	7317	57503	65460
		2007-08	1049	2258	3298	56325	139	56464	62278
14	मारेगाव	2000-01	1614	502	2116	40065	12390	52455	44196
		2007-08	1132	1158	2290	43873	198	44071	47722
15	झरीजामणी	2000-01	2142	1578	3720	39947	10022	49969	48441
		2007-08	2103	1802	3905	42510	369	43879	52802
16	वर्णा	2000-01	2420	3302	5722	50294	12197	72491	73091
		2007-08	4893	2707	7600	59788	483	60271	72488
जिल्हा एकूण		2000-01	55522	28092	83614	803787	161693	965480	951586
		2007-08	32554	30804	63358	883678	14534	898212	1010897

टिप :- सन. 2000-01 ची आकडेवारी स्थायी आहे.

आधार- अधिकांक, भूमि अभिलेख, यवतमाळ जिल्हा ऋतु व पिके अहवाल

तथता क्रमांक - 6.2  
निराकरातया गिनाग्यालाल क्षेत्र

संदर्भ वर्ष : 2000-01  
: 07-08  
(क्षेत्र हंक्टर)

जिल्हा - यवतमाळ

अ. क्र.	तालुका	वर्ष	तांदूळ	गहू	खरीप ज्वारी	रबी ज्वारी	एकुण ज्वारी	बाजरी	मका
(1)	(2)	(3)	(4)	(5)	(6)	(7)	(8)	(9)	(10)
1	नेर	2000-01	155	506	11420	0	11420	315	0
		2007-08	6	958	7112	0	7112	36	0
2	बामुळगाव	2000-01	212	1208	7914	15	7929	159	0
		2007-08	0	1023	6919	0	6919	0	5
3	कळंब	2000-01	130	973	11731	10	11741	265	5
		2007-08	46	760	6817	0	6817	24	0
4	यवतमाळ	2000-01	245	1081	8164	0	8164	733	9
		2007-08	148	1929	8988	0	8988	402	77
5	दारका	2000-01	370	1230	10883	0	10883	657	16
		2007-08	21	1918	10765	0	10765	438	24
6	दिग्रस	2000-01	210	830	9590	0	9590	1240	10
		2007-08	0	970	8386	0	8386	410	0
7	पुसद	2000-01	659	1794	14395	0	14395	1423	15
		2007-08	155	5326	11102	0	11102	31	10
8	उमरखेड	2000-01	325	1935	12577	0	12577	600	0
		2007-08	460	4554	9024	0	9024	120	8
9	महागाव	2000-01	270	790	10430	0	10430	1540	63
		2007-08	126	2310	6909	0	6909	35	0
10	आर्णि	2000-01	301	779	7554	0	7554	1799	0
		2007-08	219	1778	9549	0	9549	449	5
11	घाटंजी	2000-01	194	774	11532	20	11552	111	55
		2007-08	41	735	9341	0	9341	9	4
12	केळापूर	2000-01	93	588	7782	13	7795	153	40
		2007-08	307	1640	9091	0	9091	0	0
13	राळेगाव	2000-01	206	1241	10266	25	10291	178	5
		2007-08	10	846	8106	0	8106	39	0
14	मारेगांव	2000-01	268	825	3628	5	3633	26	0
		2007-08	35	899	6960	4	6964	0	0
15	झरीजामणी	2000-01	774	813	5301	0	5301	10	0
		2007-08	40	870	3507	0	3507	0	3
16	वणी	2000-01	325	1671	11305	10	11315	19	0
		2007-08	142	1225	4043	0	4043	0	0
एकुण बेरीज		2000-01	5217	17098	154472	98	154570	9228	218
		2007-08	1756	27741	126619	4	126623	2080	136

तक्ता क्रमांक - 6.2  
निरनिराळ्या पिकाखालील क्षेत्र

संदर्भ वर्ष :2000-01  
: 07-08  
(क्षेत्र हेक्टर)

जिल्हा - यवतमाळ

अ. क्र.	तालुका	वर्ष	बरी	नाचणी	राळा	साता	भादसा	इतर वृत्त	एकूण वृत्त धान्ये
(1)	(2)	(3)	(11)	(12)	(13)	(14)	(15)	(16)	(17)
1	नेर	2000-01	0	0	0	0	0	0	12436
		2007-08	0	0	0	0	0	16	8128
2	बामुळगाव	2000-01	0	0	0	0	0	0	9508
		2007-08	0	0	0	0	0	0	7947
3	कळंब	2000-01	0	0	0	0	0	45	13159
		2007-08	0	0	0	0	0	45	7692
4	यवतमाळ	2000-01	0	0	0	0	0	13	10245
		2007-08	0	0	0	0	0	0	11631
5	दारळा	2000-01	0	0	0	0	0	25	13181
		2007-08	0	0	0	0	0	18	13184
6	दिग्रस	2000-01	0	0	0	0	0	11	11891
		2007-08	0	0	0	0	0	0	9766
7	पुसद	2000-01	0	0	0	0	0	0	18286
		2007-08	0	0	0	0	2	943	17569
8	उमरखेड	2000-01	0	0	0	0	0	33	15970
		2007-08	0	0	0	0	0	390	14556
9	महागाव	2000-01	0	0	0	0	0	0	13093
		2007-08	0	0	0	0	0	0	9380
10	आणि	2000-01	0	0	0	0	0	35	10468
		2007-08	0	0	0	0	0	0	12000
11	घाटर्जा	2000-01	0	0	0	0	0	0	12686
		2007-08	0	0	0	0	0	0	10130
12	केळापूर	2000-01	0	0	0	0	0	0	8669
		2007-08	0	0	0	0	0	254	11292
13	राळगाव	2000-01	0	0	0	0	0	5	11926
		2007-08	0	0	0	0	0	0	9001
14	मारगांव	2000-01	0	0	0	0	0	0	4752
		2007-08	0	0	0	0	0	0	7898
15	झरीजामणी	2000-01	0	0	0	0	0	25	6923
		2007-08	0	0	0	0	0	23	4443
16	वणी	2000-01	0	0	0	0	0	70	13400
		2007-08	0	0	0	0	0	12	5422
एकूण बरीज		2000-01	0	0	0	0	0	262	186593
		2007-08	0	0	0	0	2	1701	160039



तफ्ता क्रमांक - 6.2  
निरनिराळ्या पिंकाखालील क्षेत्रं

संदर्भ वर्ष : 2000-01  
: 07-08  
(क्षेत्र हॅक्टर)

जिल्हा - यवतमाळ

अ. क्र.	तालुका	वर्ष	हरभरा	तूर	मूग	उडीद	कुळंथ	मठ	वाल
(1)	(2)	(3)	(18)	(19)	(20)	(21)	(22)	(23)	(24)
1	नेर	2000-01	1070	2930	6270	1120	0	0	7
		2007-08	5	4112	982	485	0	0	0
2	बाभुळगाव	2000-01	478	15225	1328	207	0	8	0
		2007-08	438	4594	100	0	0	0	0
3	कळंब	2000-01	1070	14035	1145	1030	0	15	5
		2007-08	2664	2894	227	250	0	0	7
4	यवतमाळ	2000-01	1653	7246	3949	677	0	22	1
		2007-08	605	5187	1327	3873	0	43	5
5	दारव्हा	2000-01	410	6839	5339	4332	0	58	6
		2007-08	87	3427	4353	3422	0	35	16
6	दिग्रस	2000-01	770	1907	2828	1036	0	10	0
		2007-08	180	2950	890	540	0	0	0
7	पुसद	2000-01	1278	3889	6238	3258	0	11	6
		2007-08	3025	1605	2006	1818	0	34	27
8	उमरखेड	2000-01	1335	4490	6835	1810	0	20	0
		2007-08	3046	3526	1056	1057	0	30	0
9	महागाव	2000-01	935	5700	3700	1045	0	90	5
		2007-08	1970	5203	1150	1120	0	700	0
10	आणि	2000-01	1233	3489	2465	1212	0	32	0
		2007-08	1093	2309	527	427	0	24	0
11	घाटंजी	2000-01	868	10058	2315	2224	0	1	7
		2007-08	473	3158	813	1111	0	8	2
12	कंळापूर	2000-01	1130	7555	1110	710	35	40	0
		2007-08	450	2867	157	127	0	0	0
13	राळेगाव	2000-01	393	5165	765	407	0	12	0
		2007-08	268	5676	71	0	0	0	0
14	मारेगांव	2000-01	1316	13518	1003	2050	0	4	7
		2007-08	100	3968	4	0	0	0	0
15	झरीजामणी	2000-01	670	3205	1961	3100	49	0	0
		2007-08	1150	4627	41	26	0	0	0
16	वणी	2000-01	1381	14258	1869	1115	16	2	26
		2007-08	401	5134	16	0	0	0	0
एकुण बेरीज		2000-01	15990	119509	49120	25333	100	525	70
		2007-08	15955	61237	13720	14256	0	874	57

तक्ता क्रमांक - 6.2  
निरनिराळ्या पिकाखालील क्षेत्र

संदर्भ वर्ष : 2000-01  
: 07-08  
(क्षेत्र हेक्टर)

जिल्हा - यवतमाळ

अ. क्र.	तालुका	वर्ष	वाटाणा	इतर कडधान्ये	एकूण कडधान्ये	एकूण अन्नधान्ये	ऊस	मिरची	इतर मसाल्याचे पदार्थ
(1)	(2)	(3)	(25)	(26)	(27)	(28)	(29)	(30)	(31)
1	नेर	2000-01	2	31	11430	23866	28	95	20
		2007-08	0	3735	9319	17447	54	15	4
2	बाभुळगाव	2000-01	0	0	17246	26754	37	56	0
		2007-08	0	5097	10229	18176	20	17	5
3	कळंब	2000-01	27	28	17355	30514	65	178	13
		2007-08	0	4836	10878	18570	35	44	26
4	यवतमाळ	2000-01	21	247	13816	24061	156	152	25
		2007-08	89	4956	16065	27696	267	320	91
5	दारका	2000-01	0	437	17421	30602	45	42	53
		2007-08	0	3893	15233	28417	1153	12	17
6	दिग्रस	2000-01	3	182	6736	18627	383	60	43
		2007-08	0	4497	9057	18823	42	35	44
7	पुसद	2000-01	0	136	14816	33102	3175	258	104
		2007-08	31	3141	11687	29256	967	83	66
8	उमरखेड	2000-01	0	205	14695	30665	2907	95	97
		2007-08	0	8491	17206	31762	6076	160	205
9	महागाव	2000-01	0	80	11555	24648	500	35	23
		2007-08	0	4006	14149	23529	2250	510	426
10	आर्णि	2000-01	0	90	8521	18989	353	201	38
		2007-08	0	3969	8549	20349	240	104	56
11	घाटंजी	2000-01	7	22	15502	28788	35	187	15
		2007-08	0	4487	10052	20182	25	66	30
12	कंळापूर	2000-01	0	25	10605	19274	7	134	0
		2007-08	0	2863	6454	17756	8	190	1
13	राळंगाव	2000-01	0	76	6813	18744	20	320	4
		2007-08	0	4528	10543	19544	21	103	20
14	मारंगाव	2000-01	0	70	17968	22730	0	157	29
		2007-08	0	2907	6979	14877	7	87	4
15	झरीजामणी	2000-01	0	179	9164	16037	0	377	0
		2007-08	0	4319	10163	14606	0	395	20
16	वणी	2000-01	14	80	18767	32161	4	293	15
		2007-08	12	5055	10598	16020	4	348	40
एकूण बॅरीज		2000-01	74	1888	21209	39902	763	2640	479
		2007-08	132	70730	176971	330010	1115	2439	1055

तक्ता क्रमांक - 6.2  
निरनिराळ्या पिकाखालील क्षेत्र

संदर्भ वर्ष : 2000-01  
: 07-08  
(क्षेत्र हेक्टर)

जिल्हा - यवतमाळ

अ. क्र.	तालुका	वर्ष	एकूण मसाल्याचे पदार्थ	आंबा	कानू	इतर फळे	भाजीपाला	कांदे	टांमटो
(1)	(2)	(3)	(32)	(33)	(34)	(35)	(36)	(37)	(38)
1	नेर	2000-01	115	26	0	547	90	16	35
		2007-08	19	0	0	53	7	11	0
2	बामुळगाव	2000-01	56	6	0	122	51	0	0
		2007-08	22	0	0	112	20	0	4
3	कळंब	2000-01	191	45	0	791	236	9	25
		2007-08	70	0	0	287	122	13	32
4	यवतमाळ	2000-01	177	37	0	2134	421	4	68
		2007-08	411	21	0	714	272	32	30
5	दारका	2000-01	95	25	0	1335	128	9	31
		2007-08	29	0	0	44	51	18	7
6	दिग्रस	2000-01	103	0	0	1609	134	39	45
		2007-08	79	10	0	303	112	28	20
7	पुसद	2000-01	362	0	0	575	197	10	24
		2007-08	149	74	0	142	222	18	41
8	उमरखेड	2000-01	192	0	0	558	60	50	10
		2007-08	365	18	0	210	105	12	15
9	महागाव	2000-01	58	9	0	486	30	11	5
		2007-08	936	0	0	150	500	40	100
10	आणि	2000-01	239	6	0	931	92	37	30
		2007-08	160	8	0	195	111	36	28
11	घाटंजी	2000-01	202	30	0	120	171	17	22
		2007-08	96	0	0	108	160	1	5
12	केळापूर	2000-01	134	6	0	160	115	0	19
		2007-08	191	10	0	24	83	4	22
13	राळेगाव	2000-01	324	14	0	1981	190	34	27
		2007-08	123	9	0	330	62	0	23
14	मारेगांव	2000-01	186	2	0	43	83	12	39
		2007-08	91	0	0	31	70	16	42
15	झरीजामणी	2000-01	377	0	0	80	220	0	40
		2007-08	415	0	0	5	98	12	30
16	वणी	2000-01	308	4	0	89	149	19	40
		2007-08	388	0	0	15	144	10	15
एकूण बेरीज		2000-01	3119	210	0	11561	2367	267	460
		2007-08	3544	150	0	2723	2139	251	414

तक्ता क्रमांक - 6.2  
निरनिराळ्या पिकाखालील क्षेत्र

संदर्भ वर्ष : 2000-01  
: 07-08  
(क्षेत्र हेक्टर)

जिल्हा - यवतमाळ

अ. क्र.	तालुका	वर्ष	एकूण भाजी-पाला	संकीर्ण खाद्य पिके	एकूण खाद्य पिके	कापूस	अंबाडी	इतर तंतू पिके
(1)	(2)	(3)	(4)	(5)	(6)	(7)	(8)	(9)
1	नेर	2000-01	141	0	24723	27721	5	6
		2007-08	18	0	17591	24004	0	0
2	बामुळगाव	2000-01	51	0	27026	14135	0	0
		2007-08	24	0	18354	16850	0	0
3	कळंब	2000-01	270	0	31876	18017	5	0
		2007-08	167	0	19160	20383	1	0
4	यवतमाळ	2000-01	493	0	27058	35974	30	12
		2007-08	334	0	29443	22374	32	16
5	दारव्हा	2000-01	168	0	32270	35183	6	0
		2007-08	76	0	29699	30884	0	0
6	दिग्रस	2000-01	218	0	20940	19073	1	4
		2007-08	160	0	19417	15914	0	47
7	पुसद	2000-01	231	0	37445	28453	10	61
		2007-08	281	0	30869	32844	28	0
8	उमरखेड	2000-01	120	0	34442	21213	2	0
		2007-08	132	0	36563	16922	0	0
9	महागाव	2000-01	46	0	25747	30033	55	0
		2007-08	640	0	27505	26213	30	0
10	आणि	2000-01	159	0	20657	34613	80	0
		2007-08	175	0	21127	27643	2	0
11	घाटजी	2000-01	210	0	28785	37136	1	2
		2007-08	166	0	20578	34939	0	0
12	केळापूर	2000-01	134	0	19708	32653	0	0
		2007-08	109	0	18098	27448	0	0
13	राळेगाव	2000-01	251	0	21334	32457	1	0
		2007-08	85	0	20112	27225	1	0
14	मारगाव	2000-01	134	0	23055	22725	77	5
		2007-08	128	0	15134	23075	0	0
15	झरीनामणी	2000-01	260	0	16804	27187	0	0
		2007-08	140	0	15164	23100	0	0
16	वणी	2000-01	208	0	32774	31123	72	0
		2007-08	169	0	16596	38010	2	0
एकूण बंरोज		2000-01	3094	0	424677	447697	345	90
		2007-08	2804	0	357332	403828	96	62

तषता क्रमांक - 6.2  
निरनिराळया पिकाखालील क्षेत्र

संदर्भ वर्ष :2000-01  
: 07-08  
(क्षेत्र हेक्टर)

जिल्हा - यवतमाळ

अ. क्र.	तालुका	वर्ष	एकूण तंतू पिके	भुईमूग	तीळ	नारळ	सूर्यफूल	जवस
(1)	(2)	(3)	(45)	(46)	(47)	(48)	(49)	(50)
1	नेर	2000-01	27732	385	655	0	47	0
		2007-08	24004	0	0	0	0	0
2	बाभुळगाव	2000-01	14135	165	197	0	0	0
		2007-08	16850	13	5	0	0	0
3	कळंब	2000-01	18022	73	310	0	97	3
		2007-08	20384	28	17	0	0	0
4	यवतमाळ	2000-01	36016	1623	64	0	130	101
		2007-08	22422	475	89	0	55	0
5	दारळा	2000-01	35189	131	312	0	75	15
		2007-08	30884	294	0	0	34	0
6	दिघस	2000-01	19078	147	235	0	56	10
		2007-08	15961	346	19	0	42	0
7	पुसव	2000-01	28524	1078	722	0	332	0
		2007-08	32872	1346	60	0	2	0
8	उमरखेड	2000-01	21215	236	925	0	0	2
		2007-08	16922	0	22	0	3	4
9	महामाव	2000-01	30088	337	120	0	326	0
		2007-08	26243	140	182	0	0	0
10	आर्णि	2000-01	34693	393	273	0	28	0
		2007-08	27645	578	15	0	21	0
11	घाटंजी	2000-01	37139	259	1327	0	10	12
		2007-08	34939	174	310	0	0	0
12	केळापूर	2000-01	32653	104	657	0	0	0
		2007-08	27448	151	30	0	0	0
13	राळेगाव	2000-01	32458	67	469	0	0	0
		2007-08	27226	14	24	0	1	0
14	मारुगाव	2000-01	22807	82	334	0	0	220
		2007-08	23075	8	30	0	0	25
15	झरीजामणी	2000-01	27187	463	394	0	25	0
		2007-08	20100	159	0	0	0	0
16	वणी	2000-01	31195	250	397	0	15	288
		2007-08	35012	203	105	0	0	35
एकूण बेरीज		2000-01	448131	5793	7391	0	1141	651
		2007-08	401987	3929	908	0	158	64

तक्ता क्रमांक - 6.2  
निरनिराळ्या पिकांखालील क्षेत्र

संदर्भ वर्ष : 2000-01  
: 07-08  
(क्षेत्र हेक्टर)

जिल्हा - यवतमाळ

अ. क्र.	तालुका	वर्ष	कारळ	इतर गळीत धान्ये	एकूण गळीत धान्ये	इतर औषधी व मादक पदार्थ	आयुर्वेदिक व मादक पदार्थांची पिके	एकूण औषधी व मादक पदार्थ
(1)	(2)	(3)	(51)	(52)	(53)	(54)	(55)	(56)
1	नेर	2000-01 2007-08	3 0	4640 7459	5730 7459	0 0	0 0	0 0
2	बामुळगाव	2000-01 2007-08	32 0	3219 10195	3613 10213	0 0	0 0	0 0
3	कळंब	2000-01 2007-08	0 0	8151 9668	8634 9713	0 0	0 0	0 0
4	यवतमाळ	2000-01 2007-08	0 0	10809 9732	12727 10351	0 0	0 0	0 0
5	दारव्हा	2000-01 2007-08	9 0	565 7751	1107 8079	0 0	0 0	0 0
6	दिग्रस	2000-01 2007-08	4 0	1244 4279	1696 4686	0 0	0 0	0 0
7	पुसद	2000-01 2007-08	9 0	6433 15249	8574 16657	0 0	0 0	0 0
8	उमरखेड	2000-01 2007-08	7 0	7297 16771	8467 16800	0 0	0 0	0 0
9	महागाव	2000-01 2007-08	8 0	2527 3360	3318 3682	0 0	0 0	0 0
10	आर्णि	2000-01 2007-08	5 0	2531 7905	3230 8519	0 0	0 0	0 0
11	घाटंजी	2000-01 2007-08	6 0	6313 3561	7927 4045	0 0	0 0	0 0
12	केळापूर	2000-01 2007-08	0 0	1846 5714	2607 5895	0 0	0 0	0 0
13	राळेगाव	2000-01 2007-08	0 0	3127 9087	3663 9126	0 0	0 0	0 0
14	मारगांव	2000-01 2007-08	0 0	5936 5799	6572 5862	0 0	0 0	0 0
15	झरीजामणी	2000-01 2007-08	3 0	5004 8454	5889 8613	0 0	0 0	0 0
16	वणी	2000-01 2007-08	0 0	7511 8320	8461 8663	0 0	0 0	0 0
एकूण बेरीज		2000-01 2007-08	86 0	77153 133304	92215 158363	0 0	0 0	0 0

तथता क्रमांक - 6.2  
निरनिराळ्या पिकाखालील क्षेत्र

संदर्भ वर्ष : 2000-01  
: 07-08  
(क्षेत्र हॅक्टर)

जिल्हा - यवतमाळ

अ. क्र.	तालुका	वर्ष	एकूण चारा पिके	संकीर्ण अखाद्य पिके	एकूण अखाद्य पिके	लागवडी खालील एकूण क्षेत्र	दुसऱाटा क्षेत्र	लागवडी खालील निव्वळ क्षेत्र
(1)	(2)	(3)	(57)	(58)	(59)	(60)	(61)	(62)
1	नेर	2000-01	0	0	33462	58185	11274	46911
		2007-08	0	0	31463	49054	158	48896
2	बाभुळगाव	2000-01	0	0	17748	44774	3041	41733
		2007-08	0	0	27063	45417	145	45272
3	कळंब	2000-01	0	0	26656	58532	16771	41761
		2007-08	0	0	30097	49227	139	49088
4	यवतमाळ	2000-01	76	86	48905	75963	19861	56102
		2007-08	0	0	32773	62216	567	61649
5	दारका	2000-01	0	10	36306	68576	13750	54826
		2007-08	0	0	38963	68662	350	68312
6	दियस	2000-01	0	5	20779	41719	4902	36817
		2007-08	0	0	20647	40064	415	39649
7	पुसद	2000-01	0	0	37098	74543	5132	69411
		2007-08	0	0	49529	80398	3576	76822
8	उमरखेड	2000-01	0	0	29682	64124	9459	54665
		2007-08	38	0	33760	72323	3373	68950
9	महागाव	2000-01	0	0	33406	59153	1428	57725
		2007-08	420	0	30345	57850	3061	54789
10	आणि	2000-01	5	13	37941	58598	8012	50586
		2007-08	0	0	36164	57291	928	56363
11	घाटंजी	2000-01	28	47	45141	73926	24159	49767
		2007-08	0	0	38984	59562	336	59226
12	केळापूर	2000-01	26	75	35361	55069	1978	53091
		2007-08	22	0	33365	51463	297	51166
13	राळगाव	2000-01	41	7	36169	57503	7317	50186
		2007-08	0	0	36352	56464	139	56325
14	मारेगांव	2000-01	0	0	29379	52464	12390	40074
		2007-08	0	0	28937	44071	198	43873
15	झरीजामर्णा	2000-01	43	46	33165	49969	10022	39947
		2007-08	0	0	28713	43879	369	43510
16	वणी	2000-01	15	46	39717	72491	12197	60294
		2007-08	0	0	43675	60271	483	59788
एकूण बेरीज		2000-01	234	335	540915	965589	161693	803896
		2007-08	480	0	540830	898212	14534	883678

टीप- 2000-01 ची आकडेवारी स्थायी आहे.

आधार- अधिक्षक, भुमी अभिलेख, यवतमाळ जिल्हा ऋतू पिके अहवाल.

तक्ता क्र.मांक - 6.3

मुख्य पिकांचे दर हेक्टरी अंदाजित उत्पादन

जिल्हा -यवतमाळ

संदर्भ वर्ष : 2007-08

1] प्रति हेक्टरी उत्पादन - किलो मध्ये

2] एकूण उत्पादन -- "00" मे. टन मध्ये

अ. क्र.	पिकाचे नाव	प्रति हेक्टरी उत्पादन	एकूण उत्पादन	अ. क्र.	पिकाचे नाव	प्रति हेक्टर उत्पादन	एकूण उत्पादन
(1)	(2)	(3)	(4)	(1)	(2)	(3)	(4)
1	तांदूळ	667	4	22	सुर्यफुल	1000	2
2	गहू	1803	822	23	सांयाबीन	1251	3335
3	ज्वारी	1082	884	24	करडी	773	1
4	बाजरी	540	4	25	एरंडी	0	0
5	बाली	0	0	26	एकूण तेलबीज	1237	3466
6	मका	3000	6	27	ऊस	84	11137
7	नाचणी	0	0	28	नारळ	0	0
8	इतर धान्ये	0	0	29	कापूस	412	10086
9	एकूण धान्ये	1079	898	30	दाग	0	0
10	हरभरा	848	885	31	मेस्टा[अंबाडी]	0	0
11	तूर	1082	1191	32	तांबाखू	0	0
12	उडीद	399	78	33	औषधी पदार्थ	0	0
13	मूग	577	92	34	सुंठ [आले]	0	0
14	मसूर	0	0	35	मिरची [लाल]	0	0
15	इतर कडधान्ये	500	2	36	हळद	0	0
16	एकूण कडधान्ये	1839	2242	37	बटाटे	0	0
17	एकूण तृणधान्ये	1335	1720	38	लाख	0	0
18	जवस	0	0	39	रताळ	0	0
19	भुईमूग	1111	120	40	लसण	0	0
20	मोहरी	304	7				
21	तीळ	0	0				

टीप - 1) ऊसाचे उत्पादन ड्रेस्ड केनच्या स्वरूपात आहे.

2) बाब 26 मेस्टा: 1 गासडी = 180 कि.ग्रं.

3) कापसाचे उत्पादन "00" गाठीच्या स्वरूपात आहे. 1 गासडी = 170 कि.ग्रं.

4) उत्पादन अत्यल्प असल्यासे निरंक द्यावे.

आधार - कृषि आयुक्तालय, पुणे



तक्ता क्रमांक - 6.4

निवडक केंद्रातील पर्जन्य दिवसांची संख्या व एकूण पर्जन्य

जिल्हा - यवतमाळ

संदर्भ वर्ष : 2008

(पर्जन्य - मि.मी.)

अ. क्र.	तालुका / केंद्र	सरासरी		वर्ष 2008 मधील		सरासरीच्या तुलनेत वर्षातील पर्जन्याची टक्केवारी
		पर्जन्य दिवस (संख्या)	पर्जन्य	पर्जन्य दिवसांची संख्या	पर्जन्य	
(1)	(2)	(3)	(4)	(5)	(6)	(8)
1	नेर	47	763.20	33	506.20	66.33
2	बाभुळगाव	58	948.20	42	407.54	42.98
3	कळंब	55	1031.20	41	389.00	37.72
4	यवतमाळ	62	948.20	47	652.28	68.79
5	दारव्हा	51	811.60	46	513.72	63.30
6	दिग्रस	50	816.60	46	443.12	54.26
7	पुसद	53	790.90	52	858.52	108.55
8	उमरखेड	55	858.40	45	542.06	63.15
9	महागाव	58	858.40	39	685.61	79.87
10	आर्णि	47	816.60	46	475.00	58.17
11	घाटंजी	53	1031.20	47	673.00	65.26
12	केळापूर	56	1031.20	47	588.13	57.03
13	राळेंगाव	57	1031.20	36	910.20	88.27
14	मारेगाव	55	963.60	48	1190.18	123.51
15	झरीजामणी	50	983.60	46	559.40	56.87
16	वणी	62	983.60	45	767.80	78.06

आधार : कृषि विकास अधिकारी, जिल्हा परिषद,

तक्ता क्रमांक - 6.5

विविध साधनाखालील ऑलिंपिाचे क्षेत्र

संदर्भ वर्ष :- 2000-01

जिल्हा - यवतमाळ

:- 2007-08

(क्षेत्र - हेक्टर)

अ. क्र.	तालुका	वर्ष	ऑलिंपिाखालील क्षेत्र		ऑलिंपिा खालील निव्वळ क्षेत्र(4+5)	ऑलिंपिा खालील स्थूल क्षेत्र	एकूण लागवडी खालील स्थूल क्षेत्र	ऑलिंपिा खालील स्थूल क्षेत्राची लागवडीखालील स्थूल क्षेत्राची टक्केवारी
			पृष्ठभागीय	विहिरी				
(1)	(2)	(3)	(4)	(5)	(6)	(7)	(8)	(9)
1	नेर	2000-01	471	2019	2490	2792	58185	4.80
		2007-08	137	812	949	1107	49054	2.26
2	बाभुळगाव	2000-01	293	1479	1772	2098	44774	4.69
		2007-08	109	1081	1190	1335	45417	2.94
3	कळव	2000-01	322	1892	2214	2763	58532	4.72
		2007-08	320	1048	1368	1507	49227	3.06
4	यवतमाळ	2000-01	892	5411	6303	7145	75963	9.41
		2007-08	1057	2846	3903	4498	62216	7.23
5	दारव्हा	2000-01	282	2926	3208	3705	68576	5.40
		2007-08	959	2273	3232	3582	68662	5.22
6	दिग्रस	2000-01	428	3015	3443	3844	41719	9.21
		2007-08	494	1231	1725	2140	40064	5.34
7	पुसद	2000-01	1186	5520	6706	7641	74543	10.25
		2007-08	3525	3709	7234	10810	80398	13.45
8	उमरखेड	2000-01	425	2121	2546	2847	64124	4.44
		2007-08	3511	5309	8820	12193	72323	16.86
9	महागाव	2000-01	453	4856	5309	5970	59153	10.09
		2007-08	2160	2491	4651	7712	57850	13.33
10	आणि	2000-01	274	2863	3137	3652	58598	6.23
		2007-08	948	2027	2975	3903	57291	6.81
11	घाटंजी	2000-01	298	1982	2280	2737	73926	3.70
		2007-08	365	1088	1453	1789	59562	3.00
12	केव्हापूर	2000-01	259	1419	1678	2047	55069	3.72
		2007-08	649	1648	2297	2594	51463	5.04
13	राळेगाव	2000-01	614	3328	3942	4760	57503	8.28
		2007-08	315	1170	1485	1624	56464	2.83
14	मारेगाव	2000-01	290	1247	1537	1786	52455	3.40
		2007-08	400	700	1100	1298	44071	2.95
15	झरीनामणी	2000-01	407	2419	2826	3265	49969	6.53
		2007-08	699	1415	2114	2483	43879	5.66
16	वणी	2000-01	434	2013	2447	2789	72491	3.85
		2007-08	522	940	1462	1945	60271	3.23
एकूण		2000-01	7328	44510	51838	59839	965580	6.20
		2007-08	16170	29788	45958	60520	898212	6.74

टिप :- सन.2000-01 ची आकडेवारी स्थायी आहे.

आधार - जिल्हा ऋतू व पिक अहवाल, यवतमाळ.

जिल्हा -यवतमाळ

अ. क्र.	तालुका	वर्ष	तांदूळ	गहू	खरीप ज्वारी	रब्बी ज्वारी	एकूण ज्वारी	बाजरी
(1)	(2)	(3)	(4)	(5)	(6)	(7)	(8)	(9)
1	नेर	2000-01 2007-08	0 0	566 958	0 0	0 0	0 0	0 0
2	बाभुळगाव	2000-01 2007-08	0 0	1208 1023	0 0	0 0	0 0	0 0
3	कळंब	2000-01 2007-08	0 0	973 760	0 0	0 0	0 0	0 0
4	यवतमाळ	2000-01 2007-08	0 0	1081 1929	0 0	0 0	0 0	0 0
5	वरव्हा	2000-01 2007-08	0 0	1230 1918	0 0	0 0	0 0	0 0
6	दिग्रस	2000-01 2007-08	0 0	830 970	0 0	0 0	0 0	0 0
7	पुसद	2000-01 2007-08	0 0	1270 5326	0 0	0 0	0 0	0 0
8	उमरखेड	2000-01 2007-08	61 0	1135 4554	0 0	0 0	0 0	0 0
9	महागाव	2000-01 2007-08	0 0	790 2310	0 0	0 0	0 0	0 0
10	आणि	2000-01 2007-08	0 0	779 1778	0 0	0 0	0 0	0 0
11	घाटजी	2000-01 2007-08	0 0	774 735	0 0	0 0	0 0	0 0
12	केळापूर	2000-01 2007-08	0 0	588 1640	0 0	0 0	0 0	0 0
13	राळगाव	2000-01 2007-08	0 0	1241 846	0 0	0 0	0 0	0 0
14	मारेगांव	2000-01 2007-08	0 0	825 843	0 0	0 4	0 4	0 0
15	झरीजामणी	2000-01 2007-08	24 0	813 870	0 0	0 0	0 0	0 0
16	वणी	2000-01 2007-08	0 22	1171 1028	0 0	0 0	0 0	0 0
जिल्हा एकूण		2000-01 2007-08	65 22	15274 27488	0 0	0 4	0 4	0 0

अ. क्र.	तालुका	वर्ष	मका	नाचणी	इतर तृण धान्य	एकूण तृण धान्य	हरभरा	तूर
(1)	(2)	(3)	(10)	(11)	(12)	(13)	(14)	(15)
1	नेर	2000-01 2007-08	0 0	0 0	0 0	566 958	458 5	0 0
2	बाभुळगाव	2000-01 2007-08	0 0	0 0	0 0	1208 1023	266 131	0 0
3	कळंब	2000-01 2007-08	0 0	0 0	0 0	973 760	170 201	0 0
4	यवतमाळ	2000-01 2007-08	0 47	0 0	0 0	1081 1976	653 402	0 0
5	वारव्हा	2000-01 2007-08	0 0	0 0	0 0	1230 1918	236 87	0 0
6	विग्रस	2000-01 2007-08	0 0	0 0	0 0	830 970	689 180	0 0
7	पुसद	2000-01 2007-08	0 0	0 0	0 0	1270 5326	845 2958	0 0
8	उमरखेड	2000-01 2007-08	0 0	0 0	0 0	1196 4554	486 969	0 0
9	महागाव	2000-01 2007-08	0 0	0 0	0 0	790 2310	654 1180	0 0
10	आणि	2000-01 2007-08	0 0	0 0	0 0	779 1778	325 729	0 0
11	घाटंजी	2000-01 2007-08	0 0	0 0	0 0	774 735	545 453	0 0
12	कळापूर	2000-01 2007-08	0 0	0 0	0 0	588 1640	430 396	0 0
13	राळेगाव	2000-01 2007-08	0 0	0 0	0 0	1241 846	285 196	0 0
14	मारेगांव	2000-01 2007-08	0 0	0 0	0 0	825 847	316 65	0 0
15	झरीजामर्णा	2000-01 2007-08	0 0	0 0	0 0	837 870	523 900	0 0
16	वणी	2000-01 2007-08	0 0	0 0	0 0	1171 1050	381 179	0 0
जिल्हा एकूण		2000-01 2007-08	0 47	0 0	0 0	15359 27561	7262 9031	0 0

तक्ता क्रमांक - 6.6  
निरनिराळ्या पिकाखालील ओलिताचे क्षेत्र

संदर्भ वर्ष : 00-01  
07-08  
(क्षेत्र - संफटर)

जिल्हा - यवतमाळ

अ. क्र.	तालुका	वर्ष	घाटाणा	इतर वडधान्ये	एकूण वडधान्ये	एकूण अन्नधान्ये	ऊस	एकूण मसाल्याचे पदार्थ
(1)	(2)	(3)	(16)	(17)	(18)	(19)	(20)	(21)
1	नेर	2000-01 2007-08	0 0	0 0	458 5	1024 963	500 54	127 19
2	बाभुळगाव	2000-01 2007-08	0 0	0 0	266 131	1474 1154	19 20	81 22
3	कळंब	2000-01 2007-08	0 0	0 0	170 201	1143 961	32 36	180 78
4	यवतमाळ	2000-01 2007-08	0 89	0 0	653 491	1734 2467	129 267	152 171
5	दारव्हा	2000-01 2007-08	0 0	0 0	236 87	1466 2005	13 1133	80 29
6	विग्रस	2000-01 2007-08	0 0	0 0	689 180	1519 1150	18 42	103 74
7	पुसद	2000-01 2007-08	0 0	0 0	845 2958	2115 8284	2935 967	398 40
8	उमरखेड	2000-01 2007-08	0 0	0 0	486 969	1682 5523	0 6076	196 236
9	महागाव	2000-01 2007-08	0 0	0 426	654 1606	1444 3916	3075 2250	67 616
10	आर्षि	2000-01 2007-08	0 0	0 0	325 729	1104 2507	476 297	215 160
11	घाटंजी	2000-01 2007-08	0 0	0 0	545 453	1319 1188	30 26	190 45
12	केळापूर	2000-01 2007-08	0 0	0 0	430 396	1018 2036	0 8	138 181
13	राळेगाव	2000-01 2007-08	0 0	0 0	285 196	1526 1042	10 21	331 123
14	मारगाव	2000-01 2007-08	0 0	0 6	316 71	1141 918	0 7	171 91
15	झरीजामणी	2000-01 2007-08	0 0	0 0	523 900	1360 1770	423 0	310 415
16	वणी	2000-01 2007-08	0 12	0 0	381 191	1552 1241	3 4	322 185
जिल्हा एकूण		2000-01 2007-08	0 101	0 432	7262 5564	22621 27125	7663 11208	3061 2485

अ. क्र.	तालुका	वर्ष	एकूण फळे	एकूण भाजीपाला	संकीर्ण खाद्यपिके	एकूण खाद्यपिके	कापूस	इतर नंतू पिके
(1)	(2)	(3)	(22)	(23)	(24)	(25)	(26)	(27)
1	नेर	2000-01 2007-08	555 53	133 11	0 7	2339 1107	121 0	0 0
2	वाभुळगाव	2000-01 2007-08	122 112	48 14	0 0	1744 1322	318 0	0 0
3	कळंब	2000-01 2007-08	839 250	242 -29	0 39	2436 1393	285 90	0 0
4	यवतमाळ	2000-01 2007-08	2165 661	417 94	0 299	4597 3959	622 0	0 0
5	दारव्हा	2000-01 2007-08	1326 42	151 25	0 54	3036 3288	543 0	0 0
6	दियस	2000-01 2007-08	1622 303	218 58	0 102	3480 1729	224 65	0 0
7	पुसद	2000-01 2007-08	803 122	230 29	0 14	6481 9456	35 0	0 0
8	उमरखेड	2000-01 2007-08	480 214	120 136	0 4	2478 12189	139 4	0 0
9	महागाव	2000-01 2007-08	488 150	86 190	0 450	5160 7572	462 0	0 0
10	आणि	2000-01 2007-08	948 205	152 44	0 107	2895 3320	381 0	0 0
11	घाटंजी	2000-01 2007-08	123 68	210 4	0 72	1872 1403	615 82	0 0
12	केळापूर	2000-01 2007-08	171 17	134 38	0 69	1461 2349	459 170	0 0
13	राळगाव	2000-01 2007-08	2011 339	251 3	0 78	4129 1606	550 0	0 0
14	मारेगांव	2000-01 2007-08	53 31	131 121	0 7	1496 1175	220 85	0 0
15	झरीजामणी	2000-01 2007-08	83 5	134 45	0 89	2310 2324	484 0	0 0
16	वणी	2000-01 2007-08	77 14	208 12	0 150	2162 1606	330 176	0 0
जिल्हा एकूण		2000-01 2007-08	11865 2585	2865 853	0 1541	48076 55798	5788 672	0 0

तक्ता क्रमांक - 6.6

निरनिराळ्या पिकांखालील ओलिताचे क्षेत्र

संदर्भ वर्ष : 00-01  
07-08  
(क्षेत्र - हेक्टर)

जिल्हा -यवतमाळ

अ. क्र.	तालुका	वर्ष	एकूण तंतू पिके	भुईमूग	जवस/सूर्यफूल	करडई	इतर गळिताची पिके	एकूण गळिताची पिके
(1)	(2)	(3)	(28)	(29)	(30)	(31)	(32)	(33)
1	नेर	2000-01	121	300	32	0	0	332
		2007-08	0	0	0	0	0	0
2	बामुळगाव	2000-01	318	25	11	0	0	36
		2007-08	0	13	0	0	0	13
3	कळंब	2000-01	285	3	39	0	0	42
		2007-08	90	24	0	0	0	24
4	यवतमाळ	2000-01	622	1623	52	0	0	1675
		2007-08	0	457	20	0	62	539
5	वारव्हा	2000-01	543	121	5	0	0	126
		2007-08	0	294	0	0	0	294
6	विग्रस	2000-01	224	125	15	0	0	140
		2007-08	65	346	0	0	0	346
7	पुसद	2000-01	35	1078	47	0	0	1125
		2007-08	0	1346	2	0	6	1354
8	उमरखेड	2000-01	139	215	15	0	0	230
		2007-08	4	0	0	0	0	0
9	महागाव	2000-01	462	335	13	0	0	348
		2007-08	0	140	0	0	0	140
10	आणि	2000-01	381	355	16	0	0	371
		2007-08	0	571	12	0	0	583
11	घाटंजी	2000-01	615	230	10	0	0	240
		2007-08	82	164	0	0	140	304
12	केळापूर	2000-01	459	10	0	0	0	10
		2007-08	170	75	0	0	0	75
13	राळेंगाव	2000-01	550	42	0	0	0	42
		2007-08	0	14	0	0	4	18
14	मारेगाव	2000-01	220	70	0	0	0	70
		2007-08	85	8	0	0	30	38
15	झरीजामणी	2000-01	484	461	5	0	0	466
		2007-08	0	159	0	0	0	159
16	वणी	2000-01	330	250	38	0	0	288
		2007-08	176	163	0	0	0	163
जिल्हा एकूण		2000-01	5788	5243	298	0	0	5541
		2007-08	672	3774	34	0	242	4050

अ. क्र.	तालुका	वर्ष .	तंबाखू	इतर औषधी व मादक पदार्थ	एकूण औषधी व मादक पदार्थ	चा-याची पिके	संकीर्ण अखाद्य पिके	एकूण अखाद्य पिके	ओलिता-खालील एकूण क्षेत्र
(1)	(2)	(3)	(34)	(35)	(36)	(37)	(38)	(39)	(40)
1	नेर	2000-01 2007-08	0 0	0 0	0 0	0 0	0 0	453 0	2792 1107
2	बाभुळगाव	2000-01 2007-08	0 0	0 0	0 0	0 0	0 0	354 13	2098 1335
3	कळंब	2000-01 2007-08	0 0	0 0	0 0	0 0	0 0	327 114	2763 1507
4	यवतमाळ	2000-01 2007-08	0 0	0 0	0 0	24 0	227 0	2548 539	7145 4498
5	दारव्हा	2000-01 2007-08	0 0	0 0	0 0	0 0	0 0	669 294	3705 3582
6	दिघस	2000-01 2007-08	0 0	0 0	0 0	0 0	0 0	364 411	3844 2140
7	पुसद	2000-01 2007-08	0 0	0 0	0 0	0 0	0 0	1160 1354	7641 10810
8	उमरखेड	2000-01 2007-08	0 0	0 0	0 0	0 0	0 0	369 4	2847 12193
9	महागाव	2000-01 2007-08	0 0	0 0	0 0	0 0	0 0	810 140	5970 7712
10	आणि	2000-01 2007-08	0 0	0 0	0 0	5 0	0 0	757 583	3652 3903
11	घाटजी	2000-01 2007-08	0 0	0 0	0 0	8 0	2 0	865 386	2737 1789
12	केळापूर	2000-01 2007-08	0 0	0 0	0 0	14 0	103 0	586 245	2047 2594
13	राजेंगाव	2000-01 2007-08	0 0	0 0	0 0	12 0	27 0	631 18	4760 1624
14	मारगांव	2000-01 2007-08	0 0	0 0	0 0	0 0	0 0	290 123	1786 1298
15	झरीजामणी	2000-01 2007-08	0 0	0 0	0 0	3 0	0 0	953 159	3263 2483
16	वणी	2000-01 2007-08	0 0	0 0	0 0	9 0	0 0	627 339	2789 1945
जिल्हा एकूण		2000-01 2007-08	0 0	0 0	0 0	75 0	359 0	11763 4722	59839 60520

टिप :- सन. 2000-01 ची आकडेवारी स्थायी आहे.

आधार- 1) अधीक्षक, भूमि अभिलेख, यवतमाळ. वार्षिक ऋतु पिके अहवाल.



तक्ता क्रमांक - 6.7

सिंचन विहिरी

जिल्हा - यवतमाळ

संदर्भ वर्ष : 2001-02

अ. क्र.	तालुका	सिंचन विहिरीची एकूण संख्या	वापरात असलेल्या विहिरींवर बसविलेले		वापरात नसलेल्या सिंचन विहिरीची संख्या
			डिझेल पंप (संख्या)	विद्युत पंप (संख्या)	
(1)	(2)	(3)	(4)	(5)	(6)
1	नेर	3155	40	0	239
2	बाभुळगाव	2034	103	0	241
3	कळम	1496	91	0	206
4	यवतमाळ	3460	170	0	278
5	दारव्हा	2946	95	0	181
6	दिग्रस	9634	103	0	153
7	पुसद	1847	39	0	475
8	उमरखेड	3111	456	0	211
9	महागाव	1987	51	0	560
10	आर्णि	2089	60	0	165
11	घाटंजी	1312	143	0	140
12	केळापूर	2138	303	0	220
13	राळेगाव	2056	133	0	225
14	मारेगाव	753	41	0	168
15	झरीजामणी	1805	77	0	125
16	वणी	1647	177	0	159
जिल्हा एकूण		41470	2082	54926	3746

आधार - कृषि आयुक्तालय, पुणे.

तक्ता क्रमांक - 6.8  
कूपनलिका, हातपंप व विद्युत् पंप

जिल्हा - यवतमाळ

संदर्भ वर्ष : 2008-09

अ. क्र.	तालुका	2008-09 वर्षातील			मार्च 2009 अखेर	
		यशास्वी कूपनलिकांची संख्या	बसविलेल्या हातपंपांची संख्या	बसविलेल्या विद्युत्पंपांची संख्या	चालू असलेल्या हातपंपांची संख्या	चालू असलेल्या विद्युत्पंपांची संख्या
(1)	(2)	(3)	(4)	(5)	(6)	(7)
1	नेर	23	23	0	470	23
2	बामुळगाव	30	30	0	346	7
3	कळंब	44	44	0	414	4
4	यवतमाळ	75	75	0	862	18
5	दारव्हा	39	39	0	385	12
6	दिग्रस	21	21	0	239	3
7	पुसद	48	48	0	363	14
8	उमरखेड	21	21	0	394	16
9	महागाव	21	21	0	426	18
10	आर्णि	36	36	0	362	23
11	घाटंजी	34	34	0	527	20
12	केळापूर	31	31	0	503	31
13	राळेंगाव	45	45	0	625	20
14	मारेगाव	31	31	0	414	23
15	झरीजामणी	21	21	0	339	19
16	वणी	34	34	0	415	28
जिल्हा एकूण		554	554	0	7084	279

आधार - कार्यकारी अभियंता, पाणी पुरवठा विभाग, जिल्हा परिषद, यवतमाळ.

तक्ता क्रमांक - 6.9  
लघुपाटबंधा-यांची कामे

जिल्हा -यवतमाळ

संदर्भ वर्ष 2008-09

अ. क्र.	बाब/ तालुका	नेर	बाभूळगाव	कळंब	यवतमाळ	दारुका	दिग्रस	
(1)	(2)	(3)	(4)	(5)	(6)	(7)	(8)	
1	संदर्भ वर्षात	जिल्हा परिषद	0	1	0	1	1	0
	पूर्ण झालेल्या	राज्य	0	0	0	0	0	0
	कामांची संख्या	सहकारी	0	0	0	0	0	0
		एकूण	0	1	0	1	1	0
2	मार्च 2009	जिल्हा परिषद	54	45	58	97	50	18
	अखेर पूर्ण	राज्य	2	0	3	1	1	0
	कामांची संख्या	सहकारी	0	0	0	0	0	0
		एकूण	56	45	61	98	51	18
3	मार्च 2009	जिल्हा परिषद	54	45	58	97	50	18
	अखेर वापरात	राज्य	2	0	1	1	1	0
	असलेल्या	सहकारी	0	0	0	0	0	0
	कामांची संख्या	एकूण	56	45	59	98	51	18
4	वापरात	जिल्हा परिषद	1861	994	2144	3152	2184	571
	असलेल्या	राज्य	245	0	145	171	102	0
	कामाचे	सहकारी	0	0	0	0	0	0
	लाभक्षेत्र (हेक्टर)	एकूण	2106	994	2289	3323	2286	571
5	वापरात	जिल्हा परिषद	1861	994	2144	3152	2184	571
	असलेल्या	राज्य	0	0	0	46	0	0
	कामांखालील	सहकारी	0	0	0	0	0	0
	निव्वळ ओलित क्षेत्र (हेक्टर)	एकूण	1861	994	2144	3198	2184	571

तक्ता क्रमांक - 6.9

लघुपाटबंधा-यांची कामे

जिल्हा -यवतमाळ

संदर्भ वर्ष 2008-09

अ. क्र.	वाव/ तालुका	पुसद	उमरखेड	महागाव	आर्णि	घाटंजी	केळापूर
(1)	(2)	(9)	(10)	(11)	(12)	(13)	(14)
1	संदर्भ वर्षात पूर्ण झालेल्या कामांची संख्या	जिल्हा परिषद राज्य सहकारी एकूण	1 0 0 1	0 0 0 0	0 0 0 0	0 0 0 0	0 0 0 0
2	मार्च 2009 अखेर पूर्ण कामांची संख्या	जिल्हा परिषद राज्य सहकारी एकूण	68 3 0 71	20 0 0 20	32 2 0 34	10 2 0 12	21 2 0 23
3	मार्च 2009 अखेर वापरात असलेल्या कामांची संख्या	जिल्हा परिषद राज्य सहकारी एकूण	68 3 0 71	20 0 0 20	32 2 0 34	10 2 0 12	21 1 0 22
4	वापरात असलेल्या कामांचे लाभक्षेत्र (हेक्टर)	जिल्हा परिषद राज्य सहकारी एकूण	3180 430 0 3610	1034 0 0 1034	1609 336 0 1945	578 251 0 829	1018 168 0 1186
5	वापरात असलेल्या कामांखालील निव्वळ ओलित क्षेत्र (हेक्टर)	जिल्हा परिषद राज्य सहकारी एकूण	3180 0 0 3180	1034 0 0 1034	1609 23 0 1632	578 0 0 578	1018 0 0 1018

तक्ता क्रमांक - 6.9  
लघुपाटबंधा-यांची कामे

जिल्हा -यवतमाळ

संदर्भ वर्ष 2008-09

अ. क्र.	बाब/ तालुका	राळेंगाव	मारेगाव	झरीजामणी	वणी	एकूण जिल्हा	
(1)	(2)	(15)	(16)	(17)	(18)	(19)	
1	संदर्भ वर्षात पूर्ण झालेल्या कामांची संख्या	जिल्हा परिषद राज्य सहकारी एकूण	0 0 0 0	1 0 0 1	0 0 0 0	0 0 0 0	5 0 0 5
2	मार्च 2009 अखेर पूर्ण कामांची संख्या	जिल्हा परिषद राज्य सहकारी एकूण	51 0 0 51	41 2 0 43	25 0 0 25	32 0 0 32	655 20 0 675
3	मार्च 2009 अखेर वापरात असलेल्या कामांची संख्या	जिल्हा परिषद राज्य सहकारी एकूण	51 0 0 51	41 2 0 43	25 0 0 25	32 0 0 32	655 17 0 672
4	वापरात असलेल्या कामाचे लाभक्षेत्र (हेक्टर)	जिल्हा परिषद राज्य सहकारी एकूण	1238 0 0 1238	1139 311 0 1450	796 0 0 796	669 0 0 669	23564 2387 0 25951
5	वापरात असलेल्या कामांखालील निव्वळ ओलित क्षेत्र (हेक्टर)	जिल्हा परिषद राज्य सहकारी एकूण	1238 0 0 1238	1139 60 0 1199	796 0 0 796	669 0 0 669	23564 144 0 23708

टिप : वरील माहितीमध्ये विहीरीखालील सिंचनक्षेत्राचा समावेश नाही.

आधार : लया (राज्यस्तर), लया (जिल्हा परिषद)

तक्ता क्रमांक - 6.10  
मोठे व मध्यम पाटबंधारे प्रकल्प

जिल्हा -यवतमाळ.

सदभ वर्ष : 2008-09

अ. क्र.	वाव	मोठे प्रकल्प					
		डुसापूर	अरुणावती	बेबळा	पुसद	निम्ना वेंकयगा	
(1)	(2)	(3)	(4)	(5)	(6)	(7)	
1	प्रकल्प ज्या तालुक्यात आहे त्या तालुक्याचे नाव	पुसद	दिग्रस	वाभुळगाव	पुसद	घाटंजी	
2	अ) काम पूर्ण झाल्याचे वर्ष	1982	प्रगतीपथाव	प्रगतीपथाव	71-72	सुरवात नाही	
	ब) अपूर्ण असल्यास काम पूर्ण होण्याचे अपेक्षित वर्ष	--	2011	2011	--	2015	
	क) प्रकल्पाचा अंदाज खर्च रु. लाखात	197609.00	33118.00	217628.00	529.00	342915.00	
	धरणं	--	--	--	--	--	
3	धरणाची उंची (मी)						
	अ) मंजूर झालेली	48.00	29.60	29.15	41.77	35.63	
	ब) पूर्ण झालेली	48.00	29.60	29.15	41.77	0.00	
4	कालवा						
	अ) मंजूर झालेली लांबी (किमी)	उजवा 177.00 डावा 84.00	46.20 55.80	115.00 00	25.00 39.00	117.00 139.50	
	ब) पूर्ण झालेली लांबी (किमी)	261.00	102.00	70.00	64.00	256.50	
5	कमाल क्षमता (द.ल.घ.मी.)	1279	169.67	302.67	113.0	864.80	
6	31.03.2009 रोजी प्रत्यक्ष साठा (द.ल.घ.मी.)	455.53	12.23	10.63	14.36	--	
7	एकूण लाभक्षेत्र (हेक्टर)	23851	30170	59153	25265	218129	
8	लाभक्षेत्राखालील लागवडी लायक क्षेत्र (हेक्टर)	21467	24135	53560	13678	175760	
9	प्रकल्प पूर्ण झाल्यावर ओलिताखाली येणारे क्षेत्र (हेक्टर)	15937	20515	40170	8215	160050	
10	2008-09 मधील ओलिताखाली असलेले क्षेत्र (हेक्टर)	बारमाही	522	12	0	8	0
		हाणी	3200	207	0	3062	0

सचता क्रमांक - 6.10  
मोठे व मध्यम पाटबंधारे प्रकल्प

जिल्हा - यवतमाळ

सर्वांचे वर्ष : 2008-09

अ. क्र.	वाव	मध्यम प्रकल्प			
		सायखेडा	वाघाडी	गोंग्री	बोणगाव
(1)	(2)	(3)	(4)	(5)	(6)
1	प्रकल्प ज्या तालुक्यात आहे त्या तालुक्याचे नाव	पांढरकवडा	घाटंजी	दारव्हा	वाभुळगाव
2	अ) काम पूर्ण झाल्याचे वर्ष	1972	1983	1983	1991
	ब) अपूर्ण असल्यास काम पूर्ण होण्याचे अपेक्षित वर्ष	--	--	--	--
	क) प्रकल्पाचा अंदाजे खर्च रु. लाखात	182.00	925.00	1456.00	832.50
	धरण	--	--	--	--
3	धरणाची उंची (मी)				
	अ) मंजूर झालेली	23.77	26.30	23.06	20.00
	ब) पूर्ण झालेली	23.77	26.30	23.06	20.00
4	कालवा				
	अ) मंजूर झालेली लांबी (किमी)	उजवा 23.67	39.00	58.00	11.00
		डावा 26.61	0.00	0.00	11.00
	ब) पूर्ण झालेली लांबी (किमी)	50.28	39.00	58.00	22.00
5	कमाल क्षमता (द.ल.घ.मी.)	38.51	41.11	50.22	8.41
6	31.03.2009 रोजी प्रत्यक्ष साठ (द.ल.घ.मी.)	5.62	8.82	4.94	0.42
7	एकूण लाभक्षेत्र (हेक्टर)	4868	10911	8228	3365
8	लाभक्षेत्राखालील लागवडी लायक क्षेत्र (हेक्टर)	3895	8728	7848	3028
9	प्रकल्प पूर्ण झाल्यावर ओलिताखाली येणारे क्षेत्र (हेक्टर)	3116	6110	7080	2634
10	2008-09 मधील ओलिताखाली असलेले क्षेत्र (हेक्टर)	बारमाही	0	0	0
		हंगामी	836	135	88

तक्ता क्रमांक - 6.10  
माठे व मध्यम पाटबंधारे प्रकल्प

जिल्हा - यवतमाळ

संदर्भ वर्ष : 2008-09

अ. क्र.	बाब	मध्यम प्रकल्प			
		अधरपुस	अडाण	नवसाव	
(1)	(2)	(12)	(13)	(14)	
1	प्रकल्प ज्या तालुक्यात आहे त्या तालुक्याचे नाव	महाराव	कारंजा	मारेगाव	
2	अ) काम पूर्ण झाल्याचे वर्ष	1990	प्रगतीपथावर	प्रगतीपथावर	
	ब) अपूर्ण असल्यास काम पूर्ण होण्याचे अपेक्षित वर्ष	--	2011	2011	
	क) प्रकल्पाचा अंदाजे खर्च रु. लाखात	2659.00	9396.00	7070.00	
	धरण	--	--	--	
3	धरणाची उंची (मी)				
	अ) मंजूर झालेली	28.00	30.29	19.35	
	ब) पूर्ण झालेली	28.00	30.29	19.35	
4	कालवा				
	अ) मंजूर झालेली लांबी (किमी)	उजवा 62.50 डावा 0.00	65.00 0.00	28.00 0.00	
	ब) पूर्ण झालेली लांबी (किमी)	62.50	65.00	28.00	
5	कमाल क्षमता (द.ल.घ.मी.)	81.16	67.25	12.48	
6	31.03.2009 रोजी प्रत्यक्ष साठा (द.ल.घ.मी.)	12.90	16.65	4.30	
7	एकूण लाभक्षेत्र (हेक्टर)	10732	13031	3213	
8	लाभक्षेत्राखालील लागवडी लायक क्षेत्र (हेक्टर)	7606	9999	2570	
9	प्रकल्प पूर्ण झाल्यावर ऑलितारखाली यंगारे क्षेत्र (हेक्टर)	9110	7804	2056	
10	2008-09 मधील ऑलितारखाली असलेले क्षेत्र (हेक्टर)	बारमाही	0	2161	0
		हंगामी	1867	1410	445

अधिक्षक अभियंता, यवतमाळ, पाटबंधारे



सूचकांक - 6.11

अर्हती धारणेचा प्रकार आणि क्षेत्रफळ गटानुसार वर्गीकरण

जिल्हा - महाराष्ट्र

संवत् 1997

अ. क्र.	बाब	क्षेत्रफळ गट संख्या (आकार वर्ग)							एकूण	
		0.0 ते 0.5	0.5 ते 1.0	1.0 ते 2.0	2.0 ते 5.0	5.0 ते 10.0	10.0 ते 20.0	20.0 व अधिक		
2	(2)	(3)	(4)	(5)	(6)	(7)	(8)	(9)	(10)	
1	वैयक्तिक धारण	संख्या	2215	8728	94560	113102	36394	3672	695	254366
	क्षेत्रफळ	753.0	6850.0	139339.0	347009.0	245390.0	109686.0	17619.0	366626.0	
2	संयुक्त धारण	संख्या	50	154	215	2076	348	253	25	4631
	क्षेत्रफळ	15.0	132.0	1831.0	3704.0	5773.0	3233.0	626.0	18014.0	
3	संस्था धारण	संख्या	0	0	0	0	0	0	0	0
	क्षेत्रफळ	0.0	0.0	0.0	0.0	0.0	0.0	0.0	0.0	
4	एकूण धारण	संख्या	2255	8892	95775	115178	37242	3925	720	263997
	क्षेत्रफळ	768.0	6982.0	141220.0	353713.0	251103.0	112919.0	18245.0	334950.0	
5	पूर्णपणे ओलिताखालील	संख्या	47	155	435	541	28	0	0	1206
	क्षेत्रफळ	16.0	106.0	512.0	1478.0	159.0	0.0	0.0	2271.0	
6	पूर्णपणे जिराईत धारण	संख्या	2115	8315	89165	104009	32097	7415	404	243321
	क्षेत्रफळ	685.0	6075.0	121348.0	285258.0	186129.0	76251.0	3158.0	683904.0	
7	अंशतः ओलिताखालील धारण क्षेत्र	संख्या	22	394	5452	10260	4989	3495	360	22942
	क्षेत्रफळ	8.0	286.0	7369.0	30180.0	31055.0	16132.0	6122.0	91352.0	
	ओलिताखालील	6.0	159.0	3151.0	3067.0	7043.0	3329.0	1371.0	24126.0	
8	एकूण पिकाखालील क्षेत्र	ओलिताखालील	0.0	0.0	0.0	0.0	0.0	0.0	0.0	0.0
	जिराईत	760.0	6811.0	137255.0	345150.0	243107.0	108913.0	18356.0	360352.0	
	एकूण	760.0	6811.0	137255.0	345150.0	243107.0	108913.0	18356.0	360352.0	

आधार - कृषि गणना - 1997

तक्ता क्रमांक - 6.12  
कृषि अवजारे

जिल्हा - यवतमाळ

संदर्भ वर्ष : 2003  
(परिमाण - संख्या)

अ. क्र.	तालुका	नांगरांची संख्या		वैल गाडयांची संख्या	उसाचे चरक		आलितासाठी		ट्रॅक्टर संख्या
		लाकडी	लोखंडी		शक्तीवर चालणारे	वैल मदतीने चालणारे	तेलावर चालणारे पंप	विद्युत् पंप	
(1)	(2)	(3)	(4)	(5)	(6)	(7)	(8)	(9)	(10)
1	नेर	3579	3788	3929	0	0	516	2009	76
2	बाभुळगाव	1366	2164	4324	0	0	93	712	160
3	कळंब	4658	522	2982	0	0	464	940	96
4	यवतमाळ	3976	2501	3019	0	0	337	1396	104
5	दारव्हा	4380	1736	4643	0	20	335	3447	173
6	दिग्रस	1529	3002	3400	0	10	66	1524	38
7	पुसद	6893	3550	5910	0	1	128	3165	157
8	उमरखेड	7116	3840	6850	0	30	166	4195	260
9	महागाव	8700	752	5967	0	0	307	2053	102
10	आर्णि	4021	1569	3187	0	0	204	1963	188
11	घाटंजी	5292	3634	6020	0	0	318	1431	49
12	केळापूर	5394	394	3875	0	0	401	803	104
13	राळेंगाव	3225	2413	4523	0	9	222	766	103
14	मारेगांव	4173	1820	4201	0	0	409	415	57
15	झरीजामणी	4869	1695	4629	0	1	201	573	250
16	वणी	5921	1434	3795	0	0	75	254	93
जिल्हा एकूण		75092	34814	71254	0	71	4242	25646	2010

आधार - पशु गणना 2003 (स्थायी)

तक्ता क्रमांक - 6.13

पशुधन

जिल्हा -यवतमाळ

संदर्भ वर्ष : 2003

अ. क्र.	तालुका	विदेशी /संकरित गाई व बैल				
		अडीच वर्षावरील बैल				
		केवळ पैदाशी- करिता ठेवलेले बळू	पैदाशी व कामा करिता उपयोगात आणलेले	केवळ कामा- करिता उपयोगात आणलेले	पैदाशीसाठी अथवा कामासाठी उपयोगात न आणलेले	एकूण 3 ते 6
(1)	(2)	(3)	(4)	(5)	(6)	(7)
1	नेर	13	1	123	12	149
2	बाभुळगाव	6	4	119	0	129
3	कळंब	15	3	66	0	84
4	यवतमाळ	25	23	239	18	305
5	दारव्हा	6	0	468	5	479
6	दिग्रस	5	0	181	2	188
7	पुसद	11	0	318	0	329
8	उमरखेड	15	12	154	3	184
9	महागाव	15	0	274	17	306
10	आर्णि	2	0	128	0	130
11	घाटंजी	7	0	399	2	408
12	के व्हापूर	34	3	167	4	208
13	राळेंगाव	9	2	125	0	136
14	मारेगांव	18	0	106	1	125
15	झरीजामणी	9	6	38	0	53
16	वणी	5	2	138	0	145
जिल्हा एकूण		195	56	3043	64	3358

तक्ता क्रमांक - 6.13

पशुधन

जिल्हा - यवतमाळ

संदर्भ वर्ष : 2003

अ. क्र.	तालुका	विदेशी / संकरित गाई व बैल					
		अडीच वर्षावरील गाई				विदेशी संकरित अडीच वर्षा पर्यंतची वासरे	एकूण विदेशी संकरित गाई व बैल
		दुभल्या	एकदाही न व्यायलेल्या व आटलेल्या	इतर	एकूण (S+9+10)		
(1)	(2)	(8)	(9)	(10)	(11)	(12)	(13)
1	नेर	194	96	1	291	394	834
2	बाभुळगाव	177	261	0	438	313	880
3	कळंब	159	112	7	278	347	709
4	यवतमाळ	333	383	1	717	579	1601
5	दारव्हा	514	453	13	980	1002	2461
6	दिग्रस	544	427	9	980	625	1793
7	पुसद	487	480	0	967	775	2071
8	उमरखेड	904	776	2	1682	1594	3460
9	महागाव	443	372	7	822	811	1939
10	आणि	125	185	0	310	404	844
11	घाटंजी	326	250	0	576	562	1546
12	केळापूर	223	261	6	490	459	1157
13	राळेंगाव	198	181	0	379	506	1021
14	मारेगाव	101	131	28	260	275	660
15	झरीजामणी	40	47	0	87	156	296
16	वणी	390	299	1	690	874	1709
जिल्हा एकूण		5158	4714	75	9947	9676	22981

तक्ता क्रमांक - 6.13

पशुधन

जिल्हा -यवतमाळ

संदर्भ वर्ष : 2003

अ. क्र.	तालुका	देशी गाई व बैल							
		तीन वर्षांवरील बैल					तीन वर्षांवरील गाई		
		केवळ पैदाशी करिता ठेवलेले वळू	पैदाशी व कामा करिता उपयोगाल आणलेले	केवळ कामा करिता उपयोगाल आणलेले	इतर	एकूण	दुभत्या	आटलेल्या व एकदाही न व्यायलेल्या	
(1)	(2)	(3)	(4)	(5)	(6)	(7)	(8)	(9)	(10)
1	नेर	171	18	13238	18	13445	4151	5421	
2	बाभुळगाव	62	3	12007	3	12075	3917	7877	
3	कळंब	226	55	14513	43	14837	2890	7043	
4	यवतमाळ	347	66	17037	114	17564	5508	9696	
5	दारव्हा	437	51	18811	27	19326	9505	10296	
6	दिग्रस	87	12	11821	35	11955	5022	6892	
7	पुसद	187	139	24575	137	25038	8222	11688	
8	उमरखेड	415	369	22805	98	23687	9241	11424	
9	महागाव	380	111	17982	168	18641	8377	11291	
10	आर्णि	91	0	19075	14	19180	5461	10532	
11	घाटंजी	395	429	19509	24	20357	6933	10818	
12	केळापूर	434	152	19228	99	19913	4651	8545	
13	राळेंगाव	192	22	18386	113	18713	4114	5931	
14	मारेंगाव	74	12	16326	14	16426	2838	6519	
15	झरीजामणी	178	75	15190	141	15584	5175	6886	
16	वणी	212	3	24485	752	25452	5730	7880	
जिल्हा एकूण		3888	1517	284988	1800	292193	91745	138739	

तक्ता क्रमांक - 6.13

पशुधन

जिल्हा -यवतमाळ

संदर्भ वर्ष : 2003

अ. क्र.	तालुका	देशी गाई व बैल				विदेशी संकरित व देशी एकूण गाई व बैल (13+24)
		तीन वर्षांवरील गाई		तीन वर्ष व त्या खालील देशी वासरे	एकूण देशी गाई व बैल (18+22+23)	
		इतर	एकूण गाई			
(1)	(2)	(21)	(22)	(23)	(24)	(25)
1	नेर	30	9612	8789	31846	32680
2	वाभुळगाव	63	11857	9314	33246	34126
3	कळंब	395	10328	7902	33067	33776
4	यवतमाळ	300	15504	12784	45852	47453
5	दारव्हा	61	19862	13884	53072	55533
6	दिग्रस	253	12167	8067	32189	33982
7	पुसद	31	19941	17300	62279	64350
8	उमरखेड	89	20754	16911	61352	64812
9	महागाव	458	20126	13459	52226	54165
10	आणि	0	15993	13050	48223	49067
11	घाटंजी	48	17799	14528	52684	54230
12	केळापूर	374	13570	8725	42208	43365
13	राठेगाव	8	10053	9553	38319	39340
14	मारेगाव	583	9940	8710	35076	35736
15	झरीजामणी	158	12219	10492	38295	38591
16	वणी	402	14012	13877	53341	55050
जिल्हा एकूण		3253	233737	187345	713275	736256

तक्ता क्रमांक - 6.13

पशुधन

जिल्हा - यवतमाळ

संदर्भ वर्ष : 2003

अ. क्र.	तालुका	म्हशी व रेडे						
		तीन वर्षांवरील रेडे					तीन वर्षांवरील म्हशी	
		केवळ पैदाशी साठी ठेवलेले	पैदाशीसाठी व कामासाठी ठेवलेले	फक्त कामा साठी ठेवलेले	इतर	एकूण	दुभत्या	आटलेल्या व एकदाही न व्यायलेल्या
(1)	(2)	(6)	(7)	(8)	(9)	(30)	(31)	(32)
1	नेर	104	3	5	3	115	1887	1820
2	बाभुळगाव	108	0	0	0	108	1263	1934
3	कळंब	187	5	2	2	196	1697	1770
4	यवतमाळ	366	45	73	56	540	3616	3246
5	दारव्हा	237	8	17	8	270	4106	3286
6	दिग्रस	74	1	19	1	95	2637	2498
7	पुसद	50	0	1	0	51	5644	3722
8	उमरखेड	58	4	18	4	84	3814	2757
9	महागाव	119	63	2	45	229	2244	2047
10	आर्णि	72	0	32	0	104	2071	2987
11	घाटंजी	166	23	75	3	267	2051	2315
12	केंळापूर	292	24	80	30	426	2238	2768
13	राळेंगाव	48	2	1	3	54	1077	1248
14	मारेगांव	19	8	1	7	35	871	1601
15	झरीजामर्णा	59	27	65	16	167	1469	1372
16	वणी	205	4	33	24	266	3865	3645
जिल्हा एकूण		2164	217	424	202	3007	40550	39016

तक्ता क्रमांक - 6.13

पशुधन

जिल्हा -यवतमाळ

संदर्भ वर्ष : 2003

अ. क्र.	तालुका	म्हशी व रेडे				एकूण गोजाती	मंडया
		तीन वर्षांवरील म्हशी		रेडके तीन वर्षे व त्या खालील	एकूण म्हशी व रेडे (30+34+35)		
		इतर	एकूण				
(1)	(2)	(33)	(34)	(35)	(36)	(37)	(38)
1	नेर	7	3714	1458	5287	37967	344
2	बाभुळगाव	1	3198	1681	4987	39113	1899
3	कळंब	155	3622	1927	5745	39521	1309
4	यवतमाळ	81	6943	4434	11917	59370	12
5	दारव्हा	31	7423	5362	13055	68588	1970
6	दिग्रस	58	5193	2639	7927	41909	88
7	पुसद	3	9369	6726	16146	80496	278
8	उमरखेड	21	6592	4466	11142	75954	43
9	महागाव	173	4464	3363	8056	62221	0
10	आर्णि	0	5058	2064	7226	56293	0
11	वाटंजी	13	4379	2995	7641	61871	828
12	केळापूर	127	5133	3329	8888	52253	865
13	राळेंगाव	5	2330	1697	4081	43421	30
14	मारेगाव	263	2735	1657	4427	40163	0
15	झरीजामणी	28	2869	2188	5224	43815	1287
16	वणी	79	7589	5304	13159	68209	247
जिल्हा एकूण		1045	80611	51290	134908	871164	9200



तक्का क्रमांक - 6.13

पशुधन

जिल्हा - यवतमाळ

संदर्भ वर्ष : 2003

अ. क्र.	तालुका	बक-शा	घोडे व शिंगरे	इतर पशुधन	एकूण पशुधन	एकूण काँवडया	एकूण कुक्कट पक्षी
(1)	(2)	(39)	(40)	(41)	(42)	(43)	(44)
1	नेर	16879	37	5076	60303	17667	0
2	बाभुळगाव	20440	56	31652	93160	26749	0
3	कळंब	15032	147	3681	59690	20481	0
4	यवतमाळ	21051	69	7121	87623	44214	51
5	दारव्हा	33895	111	5995	110559	35551	53
6	दिग्रस	20530	7	3749	66283	25448	74
7	पुसद	39269	27	5842	125912	58497	1201
8	उमरखेड	31184	24	7257	114462	50170	117
9	महागाव	34453	7	5550	102231	30235	0
10	आर्णि	25026	56	1696	83071	38029	0
11	घाटंजी	19094	70	5580	87443	50552	522
12	केंळापूर	19183	4	3616	75921	37838	0
13	गळंगाव	15174	6	3798	62429	37033	0
14	मारेगांव	14941	0	871	55975	21328	0
15	झरीजामणी	17220	0	3375	65697	31035	0
16	वणी	26478	0	3628	98562	34910	0
जिल्हा एकूण		369849	621	98487	1349321	559737	2018

आधार - पशुगणना -2003 (स्थावो)

तकना क्रमांक - 6.14  
पशुवैद्यकाय संस्था

जिल्हा - यवतमाळ

संदर्भ वर्ष-2008-09

अ. क्र.	तातुका	पशुवैद्यकीय सर्वोच्चिकित्सालय	पशुवैद्यकीय दवाखाने (राज्य तथा स्थानिक स्तर)	पशुवैद्यकीय प्रथमोपचार केंद्र	पशुरोग अन्वेषण प्रयोगशाळा (राज्य तथा स्थानिक स्तर)	फिरती पशुरोग नियंत्रण पथके	फिरती पशुवैद्यकीय दवाखाने
(1)	(2)	(3)	(4)	(5)	(6)	(7)	(8)
1	नेर	0	3	6	0	0	1
2	बाभुळगाव	0	2	6	0	0	0
3	फळंब	0	3	7	0	0	1
4	यवतमाळ	1	3	8	0	1	1
5	दागव्हा	1	2	17	0	0	0
6	दिग्रस	1	0	11	0	0	0
7	पुसद	1	3	14	0	0	1
8	उमरखेड	1	4	9	0	0	2
9	महागाव	0	4	7	0	0	0
10	आर्णि	0	2	8	0	0	1
11	घाटंजी	1	2	9	0	0	1
12	केळापूर	1	2	10	0	0	1
13	राळेगाव	0	3	6	0	0	0
14	मारगाव	0	3	4	0	0	1
15	झरीजामणी	0	5	5	0	0	1
16	वणी	1	5	8	0	0	0
जिल्हा एकूण		8	46	135	0	1	11

तक्ला क्रमांक - 6.14  
पशुवैधकीय संस्था

जिल्हा - यवतमाळ

संदर्भ वर्ष-2008-09

अ. क्र.	ता.नुका	दक्षता पधके / तपासणी नाका	अ. क्र.		पशु पैदास क्षेत्र	सधन कुक्कुट घरटे	मेष पैदास क्षेत्र	शेळी पैदास क्षेत्र
			कृत्रिम रेतन केंद्रे	कृत्रिम रेतन उपकेंद्रे				
(1)	(2)	(3)	(10)	(11)	(12)	(13)	(14)	(15)
1	नेर	0	0	0	0	0	0	0
2	बाभुळगाव	0	0	0	0	0	0	0
3	कळब	0	0	0	0	0	0	0
4	यवतमाळ	0	0	0	0	1	0	0
5	दारव्हा	0	0	0	0	0	0	0
6	दिग्रस	0	0	0	0	0	0	0
7	पुसद	0	0	0	0	0	0	0
8	उमरखंड	0	0	0	0	0	0	0
9	महागाव	0	0	0	0	0	0	0
10	आणि	0	0	0	0	0	0	0
11	घाटंजी	0	0	0	0	0	0	0
12	केळापूर	0	0	0	0	0	0	0
13	राळेंगाव	0	0	0	0	0	0	0
14	मारेगाव	0	0	0	0	0	0	0
15	झरीजामणी	0	0	0	0	0	0	0
16	वर्णी	0	0	0	0	0	0	0
जिल्हा एकूण		0	0	0	0	1	0	0

आधार - उपआयुक्त, पशुसंवर्धन, यवतमाळ

तक्ता क्रमांक - 6.15

मान्यताप्राप्त पशुवध गृहे आणि त्यात कत्तल केलेल्या पशूंची संख्या

जिल्हा - यवतमाळ

संदर्भ वर्ष 2008-09

अ. क्र.	तालुका	पशुवध गृहांची संख्या	कत्तल केलेले पशू (संख्या)						
			बैल	महिष वर्गीय	मेंढ्या मेंढे	शळ्या / बोकड	डुकर	इतर	एकूण
*	(2)	(3)	(4)	(5)	(6)	(7)	(8)	(9)	(10)
1	नेर	1	190	0	19	1684	0	0	1893
2	बाभुळगाव	2	5	0	0	0	0	0	5
3	कळंब	3	476	179	0	0	0	0	655
4	यवतमाळ	4	1030	1127	0	0	0	0	2157
5	दारका	3	809	20	0	0	0	0	829
6	दिग्रस	1	640	0	0	0	0	0	640
7	पुसद	3	1189	0	0	0	0	0	1189
8	उमरखेड	4	1648	0	0	0	0	0	1648
9	महागाव	2	279	0	0	0	0	0	279
10	आर्णि	1	106	0	0	175	0	0	281
11	घाटंजी	3	225	0	0	1257	0	0	1482
12	केळापूर	2	336	0	0	0	0	0	336
13	राळेंगाव	3	18	0	0	0	0	0	18
14	मारेगांव	2	79	0	0	140	0	0	219
15	झरीजामणी	1	0	0	0	0	0	0	0
16	वणी	3	491	0	0	0	0		491
जिल्हा एकूण		38	7521	1326	19	3256	0	0	12122

आधार :- महानगरपालिका(सर्व)/नगरपालिका(सर्व)यवतमाळ.

तक्ता क्रमांक - 6.16

वनक्षेत्र

जिल्हा -यवतमाळ

संदर्भ वर्ष 2008-09

(क्षेत्र चौ. कि. मी.)

अ.क्र.	विभाग	राखीव	संरक्षित	अवर्गीकृत	एकूण
(1)	(2)	(3)	(4)	(5)	(6)
1	महसूल विभाग	0	0	0	0
2	वन विभाग	2782	174	0	2956
जिल्हा एकूण		2782	174	0	2956

आधार :- मुख्य वन संरक्षक, महाराष्ट्र राज्य, नागपूर

तक्ता क्रमांक - 6.17  
मुख्य व गौण वन उत्पादने

जिल्हा -यवतमाळ

संदर्भ वर्ष - 2008-09

अ. क्र.	वन उत्पादने	एकूण उत्पादन	विक्री केलेले एकूण उत्पादन	एकूण विक्रीचे मूल्य (मागील शिल्लकी उत्पादन धरून) (हजार रुपयांत)
(1)	(2)	(3)	(4)	(5)
1	इमारती लाकूड ( हजार घमी )	6720	5186	95261
2	जळाऊ लाकूड ( हजार घमी )	2839	1432	2026
3	चंदन लाकूड ( हजार घमी )	--	--	--
4	गौण वन उत्पादने			
	अ) बांबू (संख्या)	--	--	--
	ब) गवत इत्यादी ( क्विंटल )	34.00	34.00	89
	क) विडी पाने ( स्टॅ.बॅग )	53911.16	53911.16	38872
	ड) डिक ( क्विंटल )	45.00	45.00	113
5	इतर			
	1) आपटा पाने	--	--	--
	2) मोहाची फुले ( क्विंटल )	0	0	0
	3) काजू / फळे	--	--	--
	4) हिरडा / बेहडा ( क्विंटल )	--	--	--
	5) खाणी व खनिजे	--	--	--
	6) कारवी	--	--	--
	7) लाख ( क्विंटल )	--	--	--
	8) इतर (सिताफळ व इतर)	1500	1500	15
6	एकूण गौण उत्पादने (4+5)	--	55490.16	39089
	जिल्हा एकूण (1+2+3+6)	0	62108.16	136376

आधार - उपवनसंरक्षक, आणि वन महामंडळ, यवतमाळ

तक्ता क्रमांक - 6.18

भूजल मत्स्यव्यवसाय

जिल्हा - यवतमाळ

संदर्भ वर्ष - 2008-09

अ. क्र.	तालुका	नर्दाची लांबी (किमी)	मत्स्य व्यवसायासाठी अनुकूल क्षेत्र (तळी, सरोवरे व जलाशये)		मत्स्य व्यवसाया-खाली आणलेले एकूण क्षेत्र (हेक्टर)	भूजल मत्स्य उत्पादन (मे. टन.)	पकडलेल्या माशाची उत्पादकाम मिळालेली किंमत (लाख रुपयात)	मत्स्य व्यवसाय क्षेत्रासाठी वापरलेले मत्स्यवर्ज (लाखांत)	मत्स्य व्यवसाय सहकारी संस्था	
			संख्या	एकूण क्षेत्र (हेक्टर)					संख्या	सभासदांची संख्या
(1)	(2)	(3)	(4)	(5)	(6)	(7)	(8)	(9)	(10)	(11)
1	नेर	100.00	7	673	615	129	32.25	8.50	8	221
2	बाभुळगाव	105.00	2	121	70	127	31.75	5.00	6	183
3	कळंब	100.00	8	441	345	203	50.75	7.00	8	410
4	यवतमाळ	100.00	9	1084	945	395	98.75	25.50	26	854
5	दारव्हा	100.00	4	1057	1012	72	18.00	8.00	13	328
6	दिग्रस	70.00	3	2474	2420	623	155.75	13.00	2	70
7	पुसद	130.00	5	7489	7416	715	178.75	27.00	13	514
8	उमरखेड	140.00	8	275	255	119	29.75	10.00	9	220
9	महागाव	115.00	7	1419	1328	230	57.50	13.00	13	377
10	आणि	50.00	1	186	170	35	8.75	3.00	6	206
11	घाटंजी	120.00	5	164	138	91	22.75	5.00	7	213
12	केळापूर	150.00	9	964	939	200	50.00	6.00	11	361
13	राळेंगाव	100.00	8	496	460	192	48.00	5.00	8	394
14	मारेगाव	100.00	6	419	415	207	51.75	7.00	4	112
15	झरीजामणी	50.00	5	146	128	55	15.75	5.00	5	256
16	वणी	70.00	2	95	90	70	17.50	7.50	4	292
जिल्हा एकूण		1600.00	89	17503	16746	3463	867.75	155.50	143	5011

आधार :- सहाय्यक आयुक्त, मत्स्यव्यवसाय, यवतमाळ

तक्ता क्रमांक - 6.19  
दुध विकास सहकारी संस्था

जिल्हा -यवतमाळ

संदर्भ वर्ष -2008-09

अ. क्र.	तालुका	दुध विकास सहकारी संस्थांची संख्या	त्यांची एकूण सभासद संख्या	वर्षभरात संकलित केलेले दूध		शीत गृहांची संख्या	शीत गृहांची क्षमता (000 लिटर)
				एकूण (000 लिटर)	प्रतिदिन (सरासरी 000लिटर)		
(1)	(2)	(3)	(4)	(5)	(6)	(7)	(8)
1	नेर	56	1516	43.80	0.120	0	0
2	बाभुळगाव	41	1108	8.76	0.024	0	0
3	कळंब	37	959	84.68	0.232	0	0
4	यवतमाळ	55	1439	33.58	0.092	1	20
5	दारव्हा	55	1754	132.86	0.364	0	0
6	दिग्रस	50	1200	298.57	0.818	0	0
7	पुसद	80	3081	66.07	0.181	1	10
8	उमरखेड	82	2431	504.06	1.381	1	5
9	महागाव	61	1956	73.73	0.202	0	0
10	आर्णि	33	830	0.00	0.000	0	0
11	घाटंजी	30	652	0.00	0.000	0	0
12	केळापूर	36	985	7.67	0.021	1	5
13	राळेंगाव	38	719	5.84	0.016	0	0
14	सारेगांव	22	564	0.00	0.000	0	0
15	झरीजामर्णा	16	415	0.00	0.000	0	0
16	बणी	15	205	0.00	0.000	0	0
जिल्हा एकूण		707	19814	1259.62	3.451	4	40

आधार- जिल्हा दुधव्यवसाय अधिकारी,यवतमाळ



शयणा क्रमांक - 7.1

विविध प्रकारच्या सहकारी संस्था

जिल्हा - यवतमाळ

सदस्य : 31 मार्च 2009

अ क्र	सहकारी संस्थांचा प्रकार	संस्था
1	कृषि पतसंस्था (एकूण)	597
	1.1 जिल्हा पथवर्ती सहकारी सैका	1
	1.2 प्राथमिक कृषी सहकारी संस्था	502
	1.3 जेतकरी सेवा संस्था	1
	1.4 नॉन्स सहकारी संस्था (जांबवासी सहकारी संस्था)	92
	1.5 धान्य बँका	--
	1.6 इतर	1
2	विगर - कृषी पतसंस्था (एकूण)	255
	2.1 नागरी बँका	4
	2.2 नागरी पतसंस्था	102
	2.3 कर्मचारी पतसंस्था	149
	2.4 इतर विगर-कृषी पतसंस्था	--
3	पणन संस्था (एकूण)	17
	3.1 जिल्हा पणन संस्था	3.11 सर्वसाधारण उद्देशीय 3.12 विराय उद्देशीय
	3.2 प्राथमिक पणन संस्था	3.21 सर्वसामान्य तालुका खरीदी विक्री संघ 3.22 विशेष पणन संस्था
	3.3 इतर पणन संस्था	--
4	एकूण उत्पादक सहकारी संस्था	1284
	4.1 साखर कारखाने	4
	4.2 इतर शेत प्रक्रिया संस्था	16
	4.3 विणकर संस्था	0
	4.4 विणकर संस्था (हातमाग)	0
	4.5 औद्योगिक वसाहती (संस्था)	9
	4.6 इतर औद्योगिक संस्था	96
	4.7 दुग्ध व्यवसाय संस्था	552
	4.8 मत्स्यव्यवसाय संस्था	145
	4.9 सहकारी सूत गिरण्या	4
	4.10 उपसा जलसिंचन संस्था	12
	4.11 इतर उत्पादक संस्था	455
5	सामाजिक सेवा सहकारी संस्था	825
	5.1 ग्राहक भांडारे	40
	5.2 गृहनिर्माण संस्था	349
	5.3 कामगार कंत्राटदार संस्था	56
	5.4 इतर सहकारी संस्था	370
	एकूण संस्था (1 ते 5)	2978

आधार :- जिल्हा उपनिबंधक, सहकारी संस्था, यवतमाळ

तक्रता क्रमांक - 7.2  
सहकारी संस्थाची वित्तीय स्थिती

जिल्हा - यवतमाळ

संदर्भ : 31 मार्च 2009

अ. क्र.	बाब	परिमाण	संख्या
(1)	(2)	(3)	(4)
1	सहकारी संस्थांची संख्या	संख्या	2978
2	एकूण सभासद संख्या	हजार	792
3	भरणा झालेले भागभांडवल		
	3.1 शासकीय भाग भांडवल	रुपये	72240
	3.2 स्वनिधी	रुपये	977020
	3.3 एकूण	रुपये	1049260
4	ठेवी	रुपये	502236
5	खेळते भांडवल	रुपये	21522532
6	31 मार्च रोजी येणे करज	रुपये	3303540
7	वर्षभरात केलेले कर्जवाटप	रुपये	1251430
8	खरेदीची किंमत	रुपये	705460
9	विक्रीची किंमत	रुपये	994560
10	नफा/तोटा		
	10.1 नफ्यातील संस्था	संख्या	603
	10.2 नफ्याची रक्कम	रुपये	95566
	10.3 तोट्यातील संस्था	संख्या	1423
	10.4 तोट्याची रक्कम	रुपये	305240
	10.5 ना-नफा, ना-तोटा झालेल्या संस्था	संख्या	952

आधार :- जिल्हा उपनिबंधक, सहकारी संस्था, यवतमाळ

तक्ता क्रमांक - 7.3

सहकारी संस्थांची लेखापरीक्षण वर्गाप्रमाणे संख्या

जिल्हा - यवतमाळ

संदर्भ : 31 मार्च 2009

अ. क्र.	तालुका	लेखापरीक्षण वर्गाप्रमाणे सहकारी संस्था				वर्गाकरण न केलेल्या	लेखापरीक्षण न झालेल्या	एकूण सहकारी संस्था
		अ	ब	क	ड			
(1)	(2)	(3)	(4)	(5)	(6)	(7)	(8)	(9)
1	नेर	0	10	45	0	1	82	138
2	बाभुळगाव	1	6	58	0	1	73	139
3	कळव	2	8	49	0	1	85	145
4	यवतमाळ	37	63	85	1	1	466	653
5	दारव्हा	1	19	63	0	1	158	242
6	दिग्रस	8	36	36	0	1	150	231
7	पुसद	12	29	54	1	1	144	241
8	उमरखेड	4	20	60	1	1	119	205
9	महागाव	3	2	34	0	1	89	129
10	आर्णि	3	20	52	0	1	109	185
11	घाटंजी	1	8	38	0	1	64	112
12	कंळापूर	1	22	36	0	1	88	143
13	राळेंगाव	2	9	57	0	1	57	126
14	मारेगाव	1	3	29	1	1	38	73
15	झरीजामणी	0	2	31	0	1	19	53
16	वणी	11	21	74	0	1	51	158
जिल्हा एकूण		87	278	801	4	16	1792	2978

आधार :- जिल्हा विशेष लेखापरीक्षक, सहकारी संस्था वर्ग-1, यवतमाळ

तक्ता क्रमांक - 7.4

राज्य/जिल्हा कार्यक्षेत्र असलेल्या सहकारी बँकाचे कार्य (रु.हजारात)

जिल्हा -यवतमाळ

संदर्भ : 31 मार्च 2009

अ. क्र.	बाब	बँक शाखा			
		महाराष्ट्र राज्य सहकारी बँक, मुंबई	जिल्हा मध्यवर्ती सहकारी बँक लि.	जिल्हा औद्योगिक सहकारी बँक.	राज्य कृषी व ग्रामीण विकास बँक
1	(2)	(3)	(4)	(5)	(6)
1	बँक शाखा (संख्या)	--	82	--	16
2	सभासद 2.1 संस्था सभासद	--	1383	--	43
	2.2 वैयक्तिक सभासद	--	423	--	1667
3	भाग भांडवल	--	467486	--	22409
4	राखीव व इतर निधी	--	1177279	--	31732
5	ठेवी	--	8745805	--	51
6	खोळते भांडवल	--	14018397	--	413143
7	अल्प 7.1 रोख पत	--	3081431	--	--
	मुदतीची 7.2 वटविलेली बिले	--	0	--	--
	कर्ज वाटप 7.3 एकूण (7.1+7.2)	--	3081431	--	--
	7.4 पैकी कृषि कर्ज	--	1936674	--	--
8	मध्यम मुदतीची कर्ज वाटप	--	271987	--	--
9	दीर्घ मुदतीची कर्ज	--	36296	--	62606
10	येणे कर्ज 10.1 अल्प मुदतीची कर्ज	--	5978830	--	--
	10.2 मध्यम मुदतीची कर्ज	--	673813	--	--
	10.3 दीर्घ मुदतीची कर्ज	--	117243	--	62606
11	थकलेले 11.1 अल्प मुदतीची कर्ज	--	4376475	--	--
	कर्ज 11.2 मध्यम मुदतीची कर्ज	--	103594	--	--
	11.3 दीर्घ मुदतीची कर्ज	--	16066	--	10302

आधार :- जिल्हा उपनिबंधक, सहकारी संस्था, यवतमाळ.

तक्का संमांक - 7.5  
सहकारी संस्थांचे कार्य

जिल्हा - यवतमाळ

संवधे : 31.3.2009  
( रूपय - हजारत )

अ. क्र.	तालुका	संस्थांचा संख्या	सभासद संख्या					भाग भांडवल (रुपये)	स्तंभ-9 पंका शासकीय भागभांडवल (रुपये)	राखीव शाण इतर निधी (रुपये)	संस्थेन पेतलेला एकूण कर्ज (रुपये)
			अत्यल्प खातेदार	अल्प खातेदार	मोठे खातेदार	इतर सभासद	एकूण				
(1)	(2)	(3)	(4)	(5)	(6)	(7)	(8)	(9)	(10)	(11)	(12)
संस्था प्रकार - प्राथमिक कृषि सहकारी संस्था											
1	नर	34	258	4810	13890	2204	21162	10571	15	144	98440
2	बाभुळगांव	45	703	7044	9260	0	17007	14305	95	383	101201
3	कळंब	20	428	3342	4725	0	8495	7073	49	322	55340
4	यवतमाळ	26	1135	4872	5987	381	12375	13044	12	147	115320
5	दारव्हा	44	1498	6995	15963	0	24456	16771	36	606	145945
6	विग्रस	25	1156	4944	9490	1462	17052	18605	25	456	85550
7	पुसद	27	2156	6855	13645	5651	28307	24182	120	291	125340
8	उमरखेड	45	3034	4582	16233	3320	27169	32283	68	1041	110204
9	महागाव	28	2032	7384	16152	0	25568	27731	169	302	150540
10	आणी	41	945	4738	16306	832	22821	20683	23	120	22535
11	घाटजी	20	912	4055	13718	0	18685	19340	22	483	55580
12	केळापूर	9	138	3655	7169	0	10962	8893	28	4681	85243
13	रान्हेगाव	43	224	5426	15203	167	21020	21590	41	2758	115420
14	मारेगाव	16	257	3682	6530	0	10469	12396	31	557	15520
15	झरी जा	11	325	1946	3379	0	4750	6827	2	314	42140
16	वणी	68	535	6772	14803	2053	24163	25761	63	1356	125212
एकूण		502	15736	80202	182453	16070	294461	280555	799	13931	1449530
संस्था प्रकार - शेतकरी सेवा संस्था											
1	दारव्हा	1	435	1310	1956	135	3836	1894	8	269	8082
एकूण		1	435	1310	1956	135	3836	1894	8	269	8082
संस्था प्रकार - आदिवासी सहकारी संस्था											
1	वामळगाव	1	28	280	388	0	696	4710	14	1	2648
2	कळंब	19	302	2512	7530	0	10344	9225	92	8	50610
3	यवतमाळ	17	240	6130	12050	0	18420	8750	130	80	67032
4	पुसद	10	855	2750	5520	152	9277	8420	0	0	53055
5	उमरखेड	7	825	1040	1520	844	4229	5090	115	9	23352
6	घाटजी	6	20	1140	2615	0	3775	5063	145	10	29012
7	केळापूर	13	140	1450	4012	0	5602	5241	182	29	28150
8	रान्हेगाव	4	55	310	3014	198	3577	5290	22	966	10020
9	मारेगाव	6	85	955	6584	0	7624	4100	25	38	23500
10	झरी जा	9	155	1469	7814	0	9438	4311	50	69	52050
एकूण		92	2705	18036	51047	1194	72982	60200	775	1210	338829

तकता क्रमांक - 7.5  
सहकारी संस्थांचे कार्य

जिल्हा - यवतमाळ

संवर्ष : 31.3.2009  
( रुपये - हजारत )

अ. क्र.	तालुका	खेळते पांडवल (रुपये)	एकूण दिलेली कर्जे		वर्ग कर्जे		एकूण कर्जांची शकवाकी		3 वयापेक्षा कमी वय कर्जांची शकवाकी		3 वयापेक्षा अधिक वय कर्जांची शकवाकी	
			कर्जादार सभासद संख्या	कर्जांची रक्कम (रुपये)	शकवाकी दार संख्या	रक्कम (रुपये)	शकवाकी दार संख्या	रक्कम (रुपये)	शकवाकी दार संख्या	रक्कम (रुपये)	शकवाकी दार संख्या	रक्कम (रुपये)
(1)	(2)	(3)	(4)	(5)	(6)	(7)	(8)	(9)	(10)	(11)	(12)	(13)
संस्था प्रकार - प्राथमिक कृषि सहकारी संस्था												
1	नेर	210255	2850	50040	4244	26315	2977	48274	1840	23220	1135	25048
2	बाभुळगाव	225332	2809	28250	5655	56290	4365	44625	825	9045	3540	35570
3	कळंब	77550	3045	17350	2930	32951	2175	29690	1225	12050	950	17690
4	यवतमाळ	253152	3540	45520	8100	110540	4480	33385	840	8340	3240	24045
5	दारव्हा	258455	2856	18540	6250	135031	5525	87020	2775	30440	2750	56580
6	विग्रस	248350	2044	20560	5350	56040	3870	43365	780	5825	3090	37540
7	पुसव	271920	5740	80230	6001	140050	4205	37370	1735	14870	2470	22590
8	उमरखेड	255260	6530	90540	11250	155740	6165	58152	2035	25140	4010	32072
9	महागाव	248290	4560	70012	13040	140550	7295	50110	1785	20010	5510	30100
10	आर्णी	252250	4380	83340	9050	69230	2670	19250	790	9200	1550	10750
11	घाटंजी	200214	2240	39535	4550	48555	2855	25480	1335	15950	1520	9530
12	केळापूर	220550	3880	15040	2352	48040	2075	28580	1125	18660	950	9920
13	राळेगाव	215115	1170	49044	9515	60052	4160	34575	1079	10570	3090	24005
14	नारगाव	221186	2264	95930	7001	95651	5872	63630	3322	13550	2550	50080
15	झरी जा	176219	2078	27890	2250	33055	1645	18380	800	13400	755	4950
16	वणी	220044	3456	22340	6520	66540	6170	54320	1925	15750	4245	38540
एकूण		3554142	54422	752931	104058	1294582	66013	676206	24326	248060	41685	429146
संस्था प्रकार - शेतकरी सेवा संस्था												
1	दारव्हा	27930	295	5040	1082	7860	603	8740	178	1950	425	6790
एकूण		27930	295	5040	1082	7860	603	8740	178	1950	425	6790
संस्था प्रकार - आदिवासी सहकारी संस्था												
1	बाभुळगाव	2940	1655	1012	1324	3256	99	1194	62	1012	37	182
2	कळंब	95450	1825	21055	4220	42249	2255	18210	1120	9560	1135	8650
3	यवतमाळ	105240	2745	42534	5650	52955	2132	27090	1350	22540	782	4550
4	पुसव	97046	1450	28232	2530	54633	2779	19905	1205	9755	1574	10150
5	उमरखेड	60240	1390	5850	2890	25032	2030	11245	625	4544	1405	6702
6	घाटंजी	47500	1250	9320	1320	20580	1425	10047	572	4612	856	5435
7	केळापूर	55100	1040	12078	2005	22030	2431	25097	1389	17202	1042	7895
8	राळेगाव	20010	2120	12010	785	11040	2497	7600	1472	6510	1025	1090
9	नारगाव	63050	3740	27180	5280	32540	2918	29118	1502	16938	1416	12180
10	झरी जा	82350	3510	30010	5715	53543	3541	31250	1824	15930	2017	15320
एकूण		628926	20725	189281	31719	317858	22410	180757	11121	108603	11289	72154

आधार :- जिल्हा उपनिबंधक, सहकारी संस्था, यवतमाळ.

तक्ता क्रमांक - 7.6

बिगर-कृषी सहकारी पत संस्थांचे कार्य

जिल्हा -यवतमाळ

सद्वर्ष : 31.3.2009

( रूपये - हजाराला )

अ. क्र.	वाव	संस्था प्रकार					
		प्राथमिक सहकारी बँका		इतर बिगर-कृषी पतसंस्था			
		नागरी बँका	कर्मचारी पतपेढी आणि इतर	नागरी बँका	कर्मचारी पतपेढी	इतर (नागरी पतपेढी)	
(1)	(2)	(3)	(4)	(5)	(6)	(7)	
1	संस्था संख्या	4	--	--	149	102	
2	सभासद संख्या	97373	--	--	33240	98340	
3	भाग भांडवल (रुपये)	263112	--	--	152550	149340	
4	राखीव व इतर निधी (रुपये)	538189	--	--	15890	47990	
5	ठेवी (रुपये)	8624907	--	--	190250	5820000	
6	खेळते भांडवल (रुपये)	9900874	--	--	652760	620532	
7	कर्ज (रुपये)	7.1 दिलेली कर्ज	3715269	--	--	170260	996770
		7.2 वसूल कर्ज	1787652	--	--	77890	270500
		7.3 येणे कर्ज	2812617	--	--	104560	812300
		7.4 थकित कर्ज	902652	--	--	90200	292550

आधार :- जिल्हा उपनिबंधक, सहकारी संस्था, यवतमाळ.

तक्ता क्रमांक - 7.7  
जिल्हा आणि प्राथमिक पणन संस्थांचे कार्ये.

जिल्हा -यवतमाळ

संदर्भ : 31.3.2009

(रुपये-हजारात)

अ. क्र.	जिल्हा आणि प्राथमिक पणन संस्था	संस्था संख्या	सभासद संख्या	खेळते भांडवल (रुपये)	खरेदीची किंमत (रुपये)			विक्रीची किंमत (रुपये)		
					कृषा उत्पादन	शेतीच्या गज्जेच्या वस्तू	उपभागाच्या वस्तू	मालक म्हणून	अडत्या म्हणून	एकूण
(1)	(2)	(3)	(4)	(5)	(6)	(7)	(8)	(9)	(10)	(11)
1	नेर	1	1549	5816	0	370	265	0	0	635
2	बाभुळगाव	1	2830	4345	0	12550	10350	0	0	22900
3	कळंब	1	4171	4020	0	0	0	0	0	0
4	यवतमाळ	1	586	6230	0	15042	13560	0	0	28602
5	दारका	1	3693	6714	0	10130	9250	0	0	19380
6	दिग्रस	1	4156	6950	0	20150	15740	0	0	35890
7	पुसद	1	1838	5315	0	52230	40240	0	0	92470
8	उमरखेड	1	5901	13225	27240	20250	10450	0	0	57940
9	महागाव	1	3306	670	0	15500	0	0	0	15500
10	आर्णी	0	0	0	0	0	0	0	0	0
11	घाटंजी	1	866	4513	2550	11400	9090	0	0	23040
12	केळापुर	1	3143	4650	0	14250	10120	0	0	24370
13	राळेगाव	1	3143	2250	0	12050	9540	0	0	21590
14	मारेगाव	2	4936	6976	0	15540	8600	0	0	24140
15	झरी जामणी	2	2451	615	0	13700	0	0	0	13700
16	वणी	1	6230	17245	520214	40260	20150	0	0	580624
जिल्हा एकूण		17	48799	89534	550004	253422	157355	0	0	960781



तवता क्रमांक - 7:7  
जिल्हा आणि प्राथमिक पणन संस्थांचे कार्य.

जिल्हा -यवतमाळ

संदर्भ : 31.3.2009  
(रुपये-हजारात)

अ. क्र.	जिल्हा आणि प्राथमिक पणन संस्था	कृषी उत्पादनाची विक्री (अडते व मालक म्हणून) (रुपये)							
		भात व तांदूळ	गहू	इतर अन्नधान्ये	कापूस	गळिताची धान्ये	डाळी	इतर	एकूण
(1)	(2)	(12)	(13)	(14)	(15)	(16)	(17)	(18)	(19)
1	नेर	0	0	0	0	0	0	0	0
2	बाभुळगाव	0	0	0	0	0	0	0	0
3	कळंब	0	0	0	0	0	0	0	0
4	यवतमाळ	0	0	0	0	0	0	0	0
5	दारव्हा	0	0	0	0	0	0	0	0
6	दिग्रस	0	0	0	0	0	0	0	0
7	पुसद	0	0	0	0	0	0	0	0
8	उमरखेड	0	0	0	0	0	0	0	0
9	महागाव	0	0	0	0	0	0	0	0
10	आर्णी	0	0	0	0	0	0	0	0
11	घाटंजी	0	0	0	0	0	0	0	0
12	केळापूर	0	0	0	0	0	0	0	0
13	राळेगाव	0	0	0	0	0	0	0	0
14	मारेगाव	0	0	0	0	0	0	0	0
15	झरी जामणी	0	0	0	0	0	0	0	0
16	वणी	0	0	0	0	0	0	0	0
जिल्हा एकूण		0	0	0	0	0	0	0	0

तक्ता क्रमांक - 7.7

जिल्हा आणि प्राथमिक पणन संस्थांचे कार्ये.

जिल्हा - यवतमाळ

संदर्भ : 31.3.2009

(रुपये-हजारात)

अ. क्र.	जिल्हा आणि प्राथमिक पणन संस्था	शेतीला आवश्यक वस्तूंची विक्री (अडते व मालक म्हणून) (रुपये)					उपभोग्य वस्तूंची एकूण विक्री (रुपये)
		खते	बियाणे	कृषी औजार	इतर	एकूण	
(1)	(2)	(20)	(21)	(22)	(23)	(24)	(25)
1	नेर	1475	1450	1240	0	4165	0
2	बाभुळगांव	2840	1260	0	550	4650	0
3	कळंब	450	12	200	0	662	0
4	यवतमाळ	2550	1540	250	0	4340	50
5	दारका	1425	705	0	0	2130	0
6	दिग्रस	2445	72	3550	2100	8167	60
7	पुसद	8060	550	650	0	9260	460
8	उमरखेड	28350	6050	2135	0	36535	0
9	महागाव	9550	1520	800	2850	14720	150
10	आर्णी	0	0	0	0	0	0
11	घाटंजी	2060	600	540	0	3200	7260
12	केळापुर	100	0	0	0	100	0
13	राळेगाव	1700	805	100	0	2605	0
14	मारेगाव	1600	10	60	200	1870	890
15	झरी जामणी	5600	900	0	240	6740	0
16	वणी	2750	1550	0	10	4310	0
जिल्हा एकूण		70955	17024	9525	5950	103454	8870

आधार :- जिल्हा उपनिबंधक, सहकारी संस्था, यवतमाळ

तयता क्रमांक - 7.8

नियंत्रित बाजारपेठातील कृषि मालाची वार्षिक आवक.

जिल्हा: यवतमाळ

संदर्भ: 31/3/2009

(रुपये हजागत)

अ. क्र.	तालुका	कृषी उत्पन्न बाजार समित्यांची संख्या	उपबाजार पेठांची संख्या	भात		तांदूळ		कापूस	
				आवक (टन)	मूल्य (रुपये)	आवक (टन)	मूल्य (रुपये)	आवक (टन)	मूल्य (रुपये)
(1)	(2)	(3)	(4)	(5)	(6)	(7)	(8)	(9)	(10)
1	नेर	1	1	0	0	0	0	5992	168046
2	बाभुळगाव	1	0	0	0	0	0	494	14085
3	कळंब	1	0	0	0	0	0	9437	267450
4	यवतमाळ	1	2	0	0	0	0	35588	995656
5	दारव्हा	1	1	0	0	0	0	0	0
6	बोरिअरव	1	1	0	0	0	0	5149	145840
7	दिग्रस	1	1	0	0	0	0	13910	394306
8	पुसद	1	1	0	0	0	0	46498	1300799
9	उमरखेड	1	3	0	0	0	0	10956	305716
10	महागाव	1	2	0	0	0	0	0	0
11	घाटंजी	1	1	0	0	0	0	30028	695582
12	केळापूर	1	4	0	0	0	0	0	0
13	राळेंगाव	1	2	0	0	0	0	0	0
14	मारेगाव	1	1	0	0	0	0	13492	384948
15	वणी	1	1	0	0	0	0	58475	1641305
16	आणि	1	2	0	0	0	0	26184	738063
17	झरीजामणी	1	1	0	0	0	0	243602	6871806
जिल्हा एकूण		17	24	0	0	0	0	499805	13923602

तक्ता क्रमांक - 7.8

नियंत्रित बाजारपेठेतील कृषि मालाची वार्षिक आवक.

जिल्हा: यवतमाळ

संदर्भ: 31/3/2009

(रुपये हजारत)

अ. क्र.	तालुका	गहू		बाजरी		ज्वारी		तूर	
		आवक (टन)	मूल्य (रुपये)	आवक (टन)	मूल्य (रुपये)	आवक (टन)	मूल्य (रुपये)	आवक (टन)	मूल्य (रुपये)
(1)	(2)	(11)	(12)	(13)	(14)	(15)	(16)	(17)	(18)
1	नेर	0	0	0	0	0	0	2906	78047
2	बाभुळगाव	94	935	0	0	54	381	2916	84636
3	कळंब	0	0	0	0	0	0	2039	54581
4	यवतमाळ	971	9856	0	0	79	549	6447	199157
5	दारव्हा	167	1807	1	5	70	411	295	8759
6	बोरिअरव	7	71	0	0	2	12	28	732
7	दिग्रस	1216	12716	41	268	1340	9105	189	5117
8	पुसद	8512	86177	75	671	9943	86177	3054	89235
9	उमरखेड	343	3588	0	0	696	4363	984	26794
10	महागाव	271	2737	0	0	81	554	669	16845
11	घाटंजी	6	65	0	0	0	0	192	5529
12	केळापूर	3	34	0	0	4	28	309	8728
13	राळेंगाव	0	0	0	0	0	0	268	8627
14	मारेंगाव	0	0	0	0	2	11	447	13020
15	वणी	38	358	0	0	2	14	5050	136018
16	आर्णि	2016	19423	0	0	1062	7253	6444	204910
17	झरीजामणी	0	0	0	0	0	0	1420	41569
जिल्हा एकूण		13644	137767	117	944	13335	108858	33657	982304

तथता क्रमांक - 7.8

नियंत्रित बाजारपेठेतील कृषि जालाची वार्षिक आवक.

जिल्हा: यवतमाळ

संदर्भ: 31/3/2009

(रुपये हजारात)

अ. क्र.	तालुका	मूग		सायादीन		कांदा		उडीद	
		आवक (टन)	मूल्य (रुपये)	आवक (टन)	मूल्य (रुपये)	आवक (टन)	मूल्य (रुपये)	आवक (टन)	मूल्य (रुपये)
(1)	(2)	(19)	(20)	(21)	(22)	(23)	(24)	(25)	(26)
1	नेर	270	7619	4730	84442	0	0	26	571
2	बाभुळगाव	185	4815	5936	115767	0	0	106	1702
3	कळंब	0	0	4028	71616	0	0	0	0
4	यवतमाळ	34	901	16407	360134	0	0	27	582
5	दारव्हा	3	89	77	1243	0	0	35	642
6	बोरिअरब	0	0	153	2515	0	0	0	0
7	दिग्रस	115	3037	1745	30830	0	0	116	2977
8	पुसद	243	7039	5857	106594	0	0	212	5151
9	उमरखेड	10	260	7267	126303	0	0	29	689
10	महागाव	3	80	741	11821	0	0	6	120
11	घाटेजी	0	0	145	3249	0	0	0	0
12	केळापूर	0	0	173	3088	0	0	5	101
13	राठेगाव	82	1891	491	9380	0	0	0	0
14	मारंगाव	0	0	1374	23939	0	0	0	0
15	वणी	2	54	16503	324653	0	0	0	0
16	आणि	83	2029	7612	132350	0	0	66	1622
17	झरीजामणी	0	0	2887	50965	0	0	0	0
जिल्हा एकूण		1030	27814	76126	1458889	0	0	628	14157

आधार - जिल्हातील सर्व कृषी उत्पन्न बाजार समित्या.

तक्ता क्रमांक - 7.9

परवानाधारक सावकारांची संख्या आणि त्यांनी दिलेली कर्जे

जिल्हा - यवतमाळ

संदर्भ : 31.3.2009

(रुपये हजारात)

अ. क्र.	तालुका	परवानाधारक सावकारांची संख्या	व्याप्त-यांना दिलेली कर्जे (रुपये)	सावकारांनी इतरांना दिलेली कर्जे (रुपये)	एकूण (4+5) (रुपये)
(1)	(2)	(3)	(4)	(5)	
1	नेर	4	उ.ना	210	210
2	बाभुळगाव	0	उ.ना	0	0
3	कळंब	3	उ.ना	223	223
4	यवतमाळ	42	उ.ना	4950	4950
5	दारव्हा	4	उ.ना	372	372
6	दिग्रस	5	उ.ना	714	714
7	पुसद	5	उ.ना	1050	1050
8	उमरखेड	2	उ.ना	102	102
9	महागाव	0	उ.ना	0	0
10	आर्णी	4	उ.ना	402	402
11	वाटंजी	14	उ.ना	930	930
12	केळापुर	3	उ.ना	147	147
13	राळेगाव	2	उ.ना	99	99
14	मारेगाव	0	उ.ना	0	0
15	झरी जामणी	0	उ.ना	0	0
16	वणी	11	उ.ना	1820	1820
जिल्हा एकूण		99	0	11019	

आधार :- जिल्हा उपनिबंधक, सहकारी संस्था, यवतमाळ

तक्ता क्रमांक - 8.1

विद्युतीकरण झालेल्या शहरांची व गावांची संख्या आणि त्यांची लोकसंख्या

जिल्हा - यवतमाळ

संदर्भ : 31 मार्च 2009

अ. क्र.	यंत्रणा	जिल्ह्यातील एकूण		विद्युतीकरण झालेली गावे		विद्युतीकरण झालेली शहरे		एकूण विद्युतीकरण झालेली गावे व शहरे	
		गावे	शहरे	संख्या	लोकसंख्या लाखात	संख्या	लोकसंख्या लाखात	संख्या	लोकसंख्या लाखात
(1)	(2)	(3)	(4)	(5)	(6)	(7)	(8)	(9)	(10)
1	महाराष्ट्र राज्य विद्युत मंडळ	1856	13	1851	20.00	13	4	1594	24
2	खाजगी विद्युत कंपन्या	0	0	0	0	0	0	0	0
जिल्हा- एकूण		1856	13	1851	20.00	13	4	1594	24

आधार- अधीक्षक अभियंता, महाराष्ट्र राज्य विद्युत वितरण कंपनी मर्या., यवतमाळ

टिप - जिल्ह्यातील गावे/ शहरे आणि लोकसंख्या 2001 च्या जनगणनेनुसार देण्यात आलेली आहे.

तक्ता क्रमांक - 8.2

विजेच्या वापर

जिल्हा - यवतमाळ

संदर्भ : 2008-2009

अ. क्र.	विजेच्या वापराचा प्रकार	वीज निर्मितीच्या प्रकारनिहाय विजेचा वापर (1000 किलो वॅट तास)			
		थर्मल	हायड्रो	इतर	एकूण
(1)	(2)	(3)	(4)	(5)	(6)
1	घरगुती	176204	0	0	176204
2	व्यापारी कामासाठी लघुशक्तीसाठी	27622	0	0	27622
3	औद्योगिक	141795	0	0	141795
4	सार्वजनिक दिवाबत्ती	14949	0	0	14949
5	कृषि	259757	0	0	259757
6	इतर	121474	0	0	121474
7	एकूण	741801	0	0	741801
8	कनेक्शन्सची संख्या (लाखात)	3.73	0	0	3.73

आधार- अधीक्षक अभियंता, महाराष्ट्र राज्य विद्युत वितरण कंपनी मर्या., यवतमाळ.

तक्ता क्रमांक - 8.3

प्रकार व पृष्ठभाग यानुसार रस्त्यांची लांबी

जिल्हा:-यवतमाळ

(लांबी :- कि.मी.मध्ये)

संदर्भ - 31 मार्च 2009

अ. क्र.	वाव	रस्त्यांचा प्रकार							
		राष्ट्रीय महामार्ग	प्रमुख राज्य महामार्ग	राज्य महामार्ग	प्रमुख जिल्हा रस्ते	इतर जिल्हा रस्ते	ग्रामीण रस्ते	इतर	एकूण रस्त्यांची लांबी
(1)	(2)	(3)	(4)	(5)	(6)	(7)	(8)	(9)	(10)
1	सिमेंट कॉक्रीट								
	अ) सा.वां.वि.	0	2.45	0	0	0	0	0	2.45
	ब) जिल्हा परिषद	0	0	0	0	0	0	0	0
	क) न.पा./म.न.पा.	0	5.86	0	0	7.50	28.93	28.20	70.49
2	डांबरी								
	अ) सा.वां.वि.	65.00	321.14	1101.23	1199.83	0.00	0	0	2687.20
	ब) जिल्हा परिषद	0	0	0	0.00	1072.09	1447.20	0	2519.29
	क) न.पा./म.न.पा.	0.87	13.50	5.40	0.00	17.00	190.53	62.33	289.63
3	खडीचे								
	अ) सा.वां.वि.	0	0	2.60	104.56	0	0	0	107.16
	ब) जिल्हा परिषद	0	0	0	0	571.91	1220.70	0	1792.61
	क) न.पा./म.न.पा.	0	0	0	0	6.00	52.45	11.00	69.45
4	इतर माल वापरून केलेले								
	अ) सा.वां.वि.	0	0	0	18.00	0	0	0	18.00
	ब) जिल्हा परिषद	0	0	0	0	29.00	65.00	0	94.00
	क) न.पा./म.न.पा.	0	0	0	0	4.00	112.83	71.80	188.63
5	एकूण लांबी								
	अ) सा.वां.वि.	65.00	323.59	1103.83	1322.39	0.00	0.00	0.00	2814.81
	ब) जिल्हा परिषद	0.00	0.00	0.00	0.00	1673.00	2732.90	0.00	4405.90
	क) न.पा./म.न.पा.	0.87	19.36	5.40	0.00	34.50	384.74	173.33	618.20
	जिल्हा एकूण	65.87	342.95	1109.23	1322.39	1707.50	3117.64	173.33	7838.91

आधार :- 1) अधीक्षक अभियंता, सार्वजनिक बांधकाम मंडळ

2) कार्यकारी अभियंता, राष्ट्रीय महामार्ग, यवतमाळ



तक्ता क्रमांक - 8.4

मोटार वाहनांची आणि परवानाधारकांची संख्या

जिल्हा - यवतमाळ

संदर्भ -31 मार्च 2009

अ. क्र.	वाहन	एकूण वाहने	इंधनाच्या प्रकारानुसार वाहने		
			डिझेल	पेट्रोल	सी.एन.जी
(1)	(2)	(3)	(4)	(5)	(6)
<b>प्रवासी वाहने</b>					
1	बसेस	660	660	--	--
2	मोटारी आणि स्टेशन वॅगन्स	6602	3460	3142	--
3	जीप	3593	3017	576	--
4	टॅक्सी	1136	1121	15	--
5	<b>तीन चाकी वाहने (रिक्शा)</b>				
	3-सीटर	8637	394	8243	--
	6-सीटर	986	986	0	--
6	दुचाकी वाहने	141550	--	141550	--
7	रुग्णवाहिका	70	55	15	--
8	शाळेच्या बसेस	46	46	--	--
<b>एकूण प्रवासी वाहने</b>		<b>163280</b>	<b>9739</b>	<b>153541</b>	<b>0</b>
<b>माल वाहतूक-वाहने</b>					
1	चार चाकी	5720	5720	--	--
2	तीन चाकी	1919	927	992	--
3	ट्रॅक्टर्स	5643	5643	--	--
4	जोड वाहने	4434	4434	--	--
5	इतर	58	58	--	--
<b>एकूण माल वाहतूक-वाहने</b>		<b>17774</b>	<b>16782</b>	<b>992</b>	<b>0</b>
<b>जिल्ह्यातील एकूण वाहने</b>		<b>181054</b>	<b>26521</b>	<b>154533</b>	<b>0</b>
<b>परवानाधारकांची संख्या</b>					
1	दुचाकी वाहने	निरंक			
2	हलकी वाहने	2540			
3	जड वाहने	3795	X X X		
4	रिक्शा परवान्यांची संख्या	7516			

आधार - उप.प्रादेशिक परिवहन अधिकारी, यवतमाळ.

तक्ता क्रमांक - S.5

महाराष्ट्र राज्य मार्ग परिवहन महामंडळाची प्रवासी वाहतक

जिल्हा - यवतमाळ

संदभ वर्ष-2008-09

अ.क्र.	वाव	आकडेवारी
(1)	(2)	(3)
1	वर्ष अखेरीस मार्गांची संख्या	426
2	मार्गांची एकूण लांबी (कि.मी.)	32150
3	मार्गांची सरासरी लांबी (कि.मी.)	75.47
4	वर्षातील अस्तित्वात असलेल्या बसगाडयांची संख्या	450
5	रस्त्यावर धावणा-या बस गाडयांची दैनिक सरासरी संख्या	426
6	प्रवाशांची दैनिक सरासरी (संख्या हजारात)	1.6
7	वाहतुकीमुळे वर्षात मिळालेले उत्पन्न (रुपये हजारात)	10576.38
8	दर प्रवाशामागे मिळालेले सरासरी उत्पन्न (रुपये दर दिवशी)	18.02

आधार - विभागीय नियंत्रक, महाराष्ट्र राज्य मार्ग परिवहन महामंडळ, यवतमाळ.

तक्ता क्रमांक - 8.6

पोस्ट आणि दूरध्वनी सेवा यांची आकडेवारी

जिल्हा - यवतमाळ.

संदर्भ - 31 मार्च 2009

अ. क्र.	तालुका	पोस्टांची संख्या	तारघरांची संख्या	पत्रपेट्यांची संख्या	पोस्टमनांची संख्या	पोस्टाची सुविधा असलेल्या गावांची संख्या	वैयक्तिक दूरध्वनी संख्या			सार्वजनिक दूरध्वनी केंद्रांची संख्या (PCO)
							ग्रामीण	नागरी	एकूण	
(1)	(2)	(3)	(4)	(5)	(6)	(7)	(8)	(9)	(10)	(11)
1	नेर	18	0	88	22	18	1980	0	1980	143
2	बाभुळगाव	19	0	85	21	19	1716	0	1716	66
3	कळंब	6	0	65	9	6	2078	0	2078	149
4	यवतमाळ	44	1	152	73	44	2288	12687	14975	794
5	दारव्हा	37	0	96	43	37	3129	895	4024	394
6	दिग्रस	15	0	87	23	15	587	1429	2016	269
7	पुसद	49	1	128	56	49	1533	3680	5213	739
8	उमरखेड	21	0	98	25	21	1940	1126	3066	149
9	महागाव	14	0	85	16	14	1334	0	1334	55
10	आर्णि	27	0	116	31	27	1625	0	1625	157
11	घाटंजी	22	0	89	25	22	845	687	1532	106
12	केळापूर	26	0	96	34	26	1470	1233	2703	114
13	राळेंगाव	17	0	84	21	17	1586	0	1586	132
14	मारेगाव	17	0	88	21	17	1012	0	1012	44
15	झरीजामणी	10	0	75	12	10	516	0	516	14
16	वणी	31	0	97	41	31	2815	2958	5773	253
एकूण जिल्हा		373	2	1529	473	373	26454	24695	51149	3578

टिप :- जिल्ह्यामध्ये एकूण 102379 प्रिपेड व पोस्टपेड मोबाईल धारकाची संख्या आहे.

आधार:- 1) मुख्य महाव्यवस्थापक, भारत संचार निगम, यवतमाळ.

2) मुख्य पोस्ट कार्यालय, यवतमाळ

लक्ता क्रमांक - 9.1

कारखान्यातील कामगारांची दैनिक सरासरी संख्या

जिल्हा-यवतमाळ

संदर्भ वर्ष : 2007

अ. क्र.	उद्योग गट	संके- तांक	कारखाने संख्या			स्तंभ 6 मधील कारखान्यातील कामगार संख्या		काम केलेल्या श्रम दिनांची एकूण संख्या (हजारात)	प्रपत्र न पाठविणारे चालू कारखाने	
			नोंदणी झालेले	बंद	प्रपत्र पाठविणारे चालू	एकूण	पैकी स्त्रिया		संख्या	कामगार संख्या
(1)	(2)	(3)	(4)	(5)	(6)	(7)	(8)	(9)	(10)	(11)
1	शेतीमंडळी सेवा पशुसंवर्धन सेवा	014	131	25	24	710	254	82	82	1356
2	इतर खाद्यपदार्थांचे उत्पादन	0	0	0	0	0	0	0	0	0
3	कृषी व पशुसंवर्धन सेवा (पशुवैद्यकीय सोडून)	0	0	0	0	0	0	0	0	0
4	मासे, मटन, फळ व भाजीपाला यांचे उत्पादन व त्यावर प्रक्रिया करणे व साठवण करणे	151	18	4	5	238	0	71	9	69
5	दुधाचे पदार्थ तयार करणे	152	1	0	1	6	0	3	0	0
6	गिरणीद्वारे पीठ, भात, दाळ इ. धान्यावर प्रक्रिया करून उत्पादन	153	5	0	1	8	0	2	4	45
7	पाव, बिस्किटे, केक वगैरे अन्नपदार्थांचे उत्पादन	154	4	0	2	596	1	110	2	100
8	मादक पेय पदार्थांचे उत्पादन	155	4	0	1	5	0	1	3	16
9	सुती कापडांचे उत्पादन, सूत कातणे, कापड विणणे व त्यावरील प्रक्रिया	171	4	2	2	2153	19	770	0	0
10	कापडांची उत्पादने (तयार कपडे धरून)	0	0	0	0	0	0	0	0	0
11	विणकाम इत्यादीचे उत्पादन	0	0	0	0	0	0	0	0	0
12	तयार रेडिमंड कापडांचे उत्पादन(वुलनचे कपडे सोडून)	0	0	0	0	0	0	0	0	0
13	चामड्याचे उत्पादन व बॅग बनविणे	0	0	0	0	0	0	0	0	0
14	पादत्राणांचे उत्पादन (दुरुस्ती सोडून)	0	0	0	0	0	0	0	0	0

तक्ता क्रमांक - 9.1

कारखान्यातील कामगारांची दैनिक सरासरी संख्या

जिल्हा-यवतमाळ

संदर्भ वर्ष : 2007

अ. क्र.	उद्योग गट	संके- तांक	कारखाने संख्या			स्तंभ 6 मधील कारखान्यातील कामगार संख्या		काम केलेल्या श्रम दिनांची एकूण संख्या (हजारात)	प्रपत्र न पाठविणारे चालू कारखाने	
			नोदणी झालेले	बंद	प्रपत्र पाठविणारे चालू	एकूण	पैकी स्त्रिया		संख्या	कामगार संख्या
(1)	(2)	(3)	(4)	(5)	(6)	(7)	(8)	(9)	(10)	(11)
15	लाकूड कापणे व फळ्या तयार करणे (प्लायवूड सोडून)	201	60	5	14	45	0	12	41	163
16	लाकडाच्या फळ्या, प्लायवूड व त्यापासून वस्तू बनविणे	0	0	0	0	0	0	0	0	0
17	कागद व कागदापासून तयार होणा-या वस्तूंचे उत्पादन	210	1	0	1	12	5	3	0	0
18	वर्तमान पत्रांची छपाई व प्रकाशन	0	0	0	0	0	0	0	0	0
19	छपाई आणि त्या संबंधीचे सेवा उद्योग	0	0	0	0	0	0	0	0	0
20	कठिण कोळशाचे खाणकाम व संचनिकरण	101	4	0	2	165	6	46	2	31
21	पेट्रोलियम पदार्थांचे शुद्धीकरण, एल. पी. जी. गॅस, मेणबत्त्या तयार करणे इत्यादी	0	0	0	0	0	0	0	0	0
23	मुलभूत रसायनाचे उत्पादन	241	5	1	0	0	0	0	4	68
24	इतर रासायनिक वस्तूंचे उत्पादन.	242	2	1	0	0	0	0	1	16
25	मनुष्य निर्मित तंतूंचे उत्पादन	0	0	0	0	0	0	0	0	0
26	रबर उत्पादन (टायर, ट्यूब उत्पादने)	0	0	0	0	0	0	0	0	0
27	प्लॅस्टिक उत्पादने (पाईप, सूटकेस इत्यादी)	0	0	0	0	0	0	0	0	0
28	काच आणि काचेच्या वस्तूंचे उत्पादन	0	0	0	0	0	0	0	0	0
29	अधातू खनिज पदार्थांचे उत्पादन	269	23	3	8	105	42	26	12	180

तक्ता क्रमांक - 9.1

कारखान्यातील कामगारांची दैनिक सगसगी संख्या

जिल्हा-यवतमाळ

संदर्भ वर्ष : 2007

अ. क्र.	उद्योग गट	संके- तांक	कारखाने संख्या:			स्तंभ 6 मधील कारखान्यातील कामगार संख्या		काम केलेल्या श्रम दिनांची एकूण संख्या (हजारात)	प्रपत्र न पाठविणारे चालू कारखाने	
			नोदणी झालेले	बंद	प्रपत्र पाठविणारे चालू	एकूण	पैकी स्त्रिया		संख्या	कामगार संख्या
(1)	(2)	(3)	(4)	(5)	(6)	(7)	(8)	(9)	(10)	(11)
30	प्राथमिक स्वरुपाचे लोखंड तयार करणे	271	1	1	0	0	0	0	0	0
31	धातूचे ओतकाम (सोने चांदी इतर धातू पासून दागिने बनविणे)	0	0	0	0	0	0	0	0	0
32	नॉनफेरस धातूचे ओतकाम	0	0	0	0	0	0	0	0	0
33	फॅब्रिकेटेड स्ट्रक्चरल धातू उत्पादन (रोलिंग शटर, दरवाजा, खिडक्या, तिजो-या, इत्यादी)	0	0	0	0	0	0	0	0	0
34	इतर वर्गीकृत न केलेल्या धातूचे उत्पादन	141	1	0	0	0	0	0	1	4
35	सामान्य उपयोगासाठी यंत्र व यांत्रिक सामग्रीचे उत्पादन (वाहतूक मशिनरी वगळून)	0	0	0	0	0	0	0	0	0
36	विशेष उपयोगासाठी यंत्र व यंत्र सामग्रीचे उत्पादन (शेतीच्या उपयोगासाठी)	0	0	0	0	0	0	0	0	0
37	घरगुती उपयोगासाठी लागणा-या वस्तूचे उत्पादन	293	1	1	0	0	0	0	0	0
38	कार्यालयीन उपयोगी वस्तूचे उत्पादन, जसे टंकलेखन यंत्र, गणकयंत्र, इत्यादी	0	0	0	0	0	0	0	0	0
39	इलेक्ट्रिक मोटार, जनरेटर, ट्रान्स्फॉर्मर इत्यादी वस्तूचे उत्पादन	0	0	0	0	0	0	0	0	0

तक्ता क्रमांक - 9.1

कारखान्यातील कामगारांची दैनिक सरासरी संख्या

जिल्हा-यवतमाळ

संदर्भ वर्ष : 2007

अ. क्र.	उद्योग गट	संके- तांक	कारखाने संख्या			स्तंभ 6 मधील कारखान्यातील कामगार संख्या		काम केलेल्या श्रम दिनांची एकूण संख्या (इजारात)	प्रपत्र न पाठविणारे चालू कारखाने	
			नोंदणी झालेले	बंद	प्रपत्र पाठविणारे चालू	एकूण	पैकी स्त्रिया		संख्या	कामगार संख्या
(1)	(2)	(3)	(4)	(5)	(6)	(7)	(8)	(9)	(10)	(11)
40	विद्युत यंत्र सामग्री व त्याचे सुटे भागांचे उत्पादन	0	0	0	0	0	0	0	0	0
41	वायरचे उत्पादन	0	0	0	0	0	0	0	0	0
42	विद्युत दिव्यांचे उत्पादन	0	0	0	0	0	0	0	0	0
43	इतर विद्युत उपकरणांचे उत्पादन	0	0	0	0	0	0	0	0	0
44	इलेक्ट्रॉनिक वस्तूंचे उत्पादन जसे वॉल्व, टुब व इतर इलेक्ट्रॉनिक सुटेभाग	0	0	0	0	0	0	0	0	0
45	इलेक्ट्रॉनिक वस्तूंचे उत्पादन जसे, दूरचित्रवाणी संच, रेडिओ इत्यादी	0	0	0	0	0	0	0	0	0
46	दूरचित्रवाणी, रेडिओ यांचे रिसिक्लर, रेकॉर्डिंग करिता आवश्यक वस्तूंचे उत्पादन	0	0	0	0	0	0	0	0	0
47	वैद्यकीय उपकरणांचे उत्पादन	0	0	0	0	0	0	0	0	0
48	फोटोग्राफी व चष्मा उद्योगाच्या वस्तू व साहित्याचे उत्पादन	0	0	0	0	0	0	0	0	0
49	मोटर वाहन उत्पादने	0	0	0	0	0	0	0	0	0
50	मोटर वाहनाच्या बाहेरील भागांचे उत्पादन	0	0	0	0	0	0	0	0	0
51	वाहतुकीच्या साधनांच्या सुट्या भागांचे उत्पादन	0	0	0	0	0	0	0	0	0
52	जहाजांची निर्मिती व दुरुस्ती	0	0	0	0	0	0	0	0	0
53	विमान व विमानाचे सुटे भाग बनविणे व जुळविणे	0	0	0	0	0	0	0	0	0

तक्ता क्रमांक - 9.1

कारखान्यातील कामगारांची दैनिक सरासरी संख्या

जिल्हा-यवतमाळ

संदर्भ वर्ष : 2007

अ. क्र.	उद्योग गट	संके- तांक	कारखाने संख्या			स्तंभ 6 मधील कारखान्यातील कामगार संख्या		काम केलेल्या श्रम दिनांची एकूण संख्या (हजारात)	प्रपत्र न पाठविणारे चालू कारखाने	
			नोदणी झालेले	बंद	प्रपत्र पाठवि- णारे चालू	एकूण	पैकी स्त्रिया		संख्या	कामगार संख्या
(1)	(2)	(3)	(4)	(5)	(6)	(7)	(8)	(9)	(10)	(11)
54	इतर वर्गीकृत न केलेल्या वाहतुकीच्या साधनांची निर्मिती	0	0	0	0	0	0	0	0	0
55	फर्निचर तयार करणे	0	0	0	0	0	0	0	0	0
56	इतर उत्पादन उद्योग (दागदागिने तयार करणे, ज्वेलरी, सोन्या चांदीचे दागिने तयार करणे)	0	0	0	0	0	0	0	0	0
57	विद्युत शक्तीचे उत्पादन	0	0	0	0	0	0	0	0	0
58	गॅसचे उत्पादन व वाटप	0	0	0	0	0	0	0	0	0
59	पाण्याची साठवणूक, शुद्धीकरण व पुरवठा	410	1	0	0	0	0	0	1	10
60	मोटार वाहने दुरुस्ती व देखभाल	502	9	0	8	540	22	182	1	10
61	पेट्रोलियम पदार्थांची फिरकोळ विक्री	0	0	0	0	0	0	0	0	0
62	वाया गेलेले व भंगारापासून पुन्हा थातूची निर्मिती	0	0	0	0	0	0	0	0	0
63	वैयक्तिक व घरगुती वस्तूंची दुरुस्ती	0	0	0	0	0	0	0	0	0
64	वाहतूक व वाहतुकीला सहायक सुविधा (ट्रॅक्टर एजन्सीज इत्यादि)	0	0	0	0	0	0	0	0	0
65	आर्किटेक्चरल, अभियांत्रिकी व तांत्रिक कार्य	0	0	0	0	0	0	0	0	0
66	मलनिःसारण, ड्रेनेज व इतर साफसफाई विषयक सेवा	0	0	0	0	0	0	0	0	0
जिल्हा एकूण		--	275	43	69	4583	349	1308	163	2068

आधार - औद्योगिक सुरक्षा व आरोग्य संचालनालय, मुंबई



तक्ता क्रमांक - 9.2

रोजगार व स्वयंरोजगार मार्गदर्शन केंद्रांतील आकडेवारी

जिल्हा -यवतमाळ

संदर्भ वर्ष : 2009

अ. क्र.	बाब	संख्या
(1)	(2)	(3)
1	जाहीर केलेल्या रिकाम्या जागांची संख्या	1299
2	रोजगार स्वरोजगार मार्गदर्शक केंद्राचा उपयोग करणारे मालक	124
3	मागील वर्ष अखेरीस पटावरील उमेदवार	87591
4	चालू वर्षात नवीन नोंदणी केलेले उमेदवार	20512
5	नोकरी मिळालेले उमेदवार	77
6	वर्ष अखेरीस पटावरील उमेदवार	89430
7	नोकरी मिळालेले उमेदवार	
	अ) खाजगी क्षेत्र	18
	ब) सार्वजनिक क्षेत्र	59
	क) एकूण	77
8	नोकरी मिळालेले उमेदवार	
	अ) अनुसूचित जाती/ अनुसूचित जमाती	35
	ब) इतर	42
	क) एकूण	77
9	रोजगार स्वयंरोजगार योजनेअंतर्गत लाभ प्राप्त झालेले उमेदवार	
	अ) रोजगार	77
	ब) स्वयंरोजगार	2005
10	रोजगार स्वरोजगार मार्गदर्शक केंद्रातील व्यवसाय मार्गदर्शन केंद्र	
	1) वैयक्तिक मार्गदर्शन/ व्यक्तिशः अगर गटामध्ये सल्ला दिलेले	6200
	2) रोजगार स्वरोजगार मार्गदर्शक केंद्रामध्ये घेण्यात आलेल्या गटांची चर्चा	100
	3) मार्गदर्शन केलेल्या अर्जदारांना नोकरी विषयी/ प्रशिक्षणासाठी/ उमेदवारासाठी दिलेल्यांची संख्या	4463

आधार - जिल्हा रोजगार व स्वयंरोजगार मार्गदर्शन केंद्र, यवतमाळ.

तक्ता क्रमांक - 9.3

शासकीय व स्थानिक स्वराज्य संस्थांतील कर्मचा-यांची संख्या

जिल्हा -यवतमाळ.

संदर्भ वर्ष : 2007

अ. क्र.	वर्ग	पदांचा तपशील	शासकीय	जिल्हा परिषद	महानगर पालिका	नगर परिषद
(1)	(2)	(3)	(4)	(5)	(6)	(7)
1	वर्ग - अ	एकूण मंजूर पदे	600	216	उ.ना.	0
		भरलेली पदे	489	180	उ.ना.	0
		पैकी स्त्रिया	61	10	उ.ना.	0
2	वर्ग - ब	एकूण मंजूर पदे	1014	1215	उ.ना.	6
		भरलेली पदे	788	1181	उ.ना.	6
		पैकी स्त्रिया	165	290	उ.ना.	0
3	वर्ग - क	एकूण मंजूर पदे	8506	7914	उ.ना.	1123
		भरलेली पदे	6687	7296	उ.ना.	910
		पैकी स्त्रिया	597	2346	उ.ना.	231
4	वर्ग - ड	एकूण मंजूर पदे	3792	1653	उ.ना.	1302
		भरलेली पदे	3307	1530	उ.ना.	1198
		पैकी स्त्रिया	495	308	उ.ना.	376
5	एकूण	मंजूर पदे	13912	10998	उ.ना.	2431
		भरलेली पदे	11271	10187	उ.ना.	2114
		पैकी स्त्रिया	1318	2954	उ.ना.	607
6	*इतर वर्ग-इ कर्मचारी	एकूण मंजूर पदे	2555	5030	उ.ना.	125
		भरलेली पदे	2057	4945	उ.ना.	114
		पैकी स्त्रिया	125	4243	उ.ना.	20
7	एकूण	मंजूर पदे (5+6)	16467	16028	उ.ना.	2556
		भरलेली पदे	13328	15132	उ.ना.	2228
		पैकी स्त्रिया	1443	7197	उ.ना.	627

टीप (\*)- 'इतर' यामध्ये कार्यव्ययी आस्थापनेवरील, आकस्मिक खर्चातील रोजगार दिले जाणारे, रोजंदारीवरील, अंशकालीन, मानसेवी आणि वरील वर्गात समाविष्ट न झालेले कर्मचारी यांचा समावेश आहे.

टीप - म.न.पा कडील वर्गावारीची माहिती उपलब्ध नाही.

आधार - अर्थ व सांख्यिकी संचालनालय, मुंबई

तक्ता क्रमांक - 9.4

निरनिराळ्या उद्योगांतील रोजगार .

जिल्हा - यवतमाळ.

संदर्भ वर्ष :- 2008-09

अ. क्र.	उद्योग गट	राष्ट्रीय उद्योग संकेतांक	एकूण आस्थापनांची संख्या	माहिती देणा-या आस्थापनांची संख्या	कर्मचारी संख्या			
					शासकीय	निम-शासकीय	खाजगी	एकूण
(1)	(2)	(3)	(4)	(5)	(6)	(7)	(8)	(9)
1	कृषी	0	40	40	2407	520	677	3604
2	खाणकाम	10	14	14	1444	--	3405	4849
3	वस्तुनिर्माण	20 ते 39	5	5	11	--	197	208
4	बीज निर्मिती, गॅस, पाणी व सांडपाणी सेवा	40 ते 49	33	33	3991	661	--	4652
5	बांधकाम	50	3	3	22	--	18	40
6	घाऊक व किरकोळ व्यापार व हॉटेल व्यवसाय	60 ते 69	98	98	4733	--	1270	6003
7	परिवहन, गोदामे आणि दळणवळण	70 ते 75	92	92	6986	7312	53	14351
8	वित्त पुरवठा, विमा स्थावर मालमत्ता आणि व्यापार विषयक सेवा	80 ते 83	666	629	3196	14103	9875	27174
9	सामूहिक, सामाजिक व व्यक्तिगत सेवा	90 ते 99	74	66	583	13	1522	2118
जिल्हा एकूण			1025	980	23373	22609	17017	62999

आधार - जिल्हा रोजगार व स्वयंरोजगार मार्गदर्शन केंद्र, यवतमाळ

तक्ता क्रमांक - 9.5  
कृषी व विंगर-कृषी उद्योग

जिल्हा - यवतमाळ

संदर्भ वर्ष : 2005

अ. क्र.	वाव	* कृषी उद्योग			बिगर-कृषी			कृषी व बिगर-कृषी एकूण		
		ग्रामीण	जुगणी	एकूण	ग्रामीण	नागरी	एकूण	ग्रामीण	नागरी	एकूण
(1)	(2)	(3)	(4)	(5)	(6)	(7)	(8)	(9)	(10)	(11)
1	उद्योगांची संख्या									
	1.1 स्वकार्यरत उद्योग**	2872	254	3126	37107	16180	53287	39979	16434	56413
	1.2 आस्थापना***	749	130	879	19658	12695	32353	20407	12825	33232
	1.3 एकूण	3621	384	4005	56765	28875	85640	60386	29259	89645
2	मालकांच्या प्रकारानुसार उद्योग									
	2.1 सहकारी	18	1	19	870	224	1094	888	225	1113
	2.2 सार्वजनिक	22	4	26	7171	877	8048	7193	881	8074
	2.3 खाजगी	3581	379	3960	48724	27774	76498	52305	28153	80458
3	मालकांचा विशेष सामाजिक गट (एकूण संस्थांची टक्केवारी)									
	3.1 अनुसूचित जाती	12.46	9.11	12.13	9.32	8.77	9.14	9.51	8.78	9.27
	3.2 अनुसूचित जमाती	21.43	11.98	20.52	7.17	5.66	6.66	8.02	5.74	7.28
4	जागेविरहित कार्यान्वित असलेल्या उद्योगांची एकूणशी टक्केवारी	48.77	40.88	48.01	22.72	19.66	21.69	24.29	19.94	22.87
5	शक्तीवर चालणा-या उद्योगांची एकूण उद्योगांशी टक्केवारी	1.91	6.51	2.35	10.09	13.01	11.07	9.6	12.93	10.68
6	सर्वसाधारणपणे काम करणा-या कामगारांची संख्या									
	6.1 एकूण कामगार	5191	775	5966	105319	72620	177939	110510	73395	183905
	6.2 वेतनावर काम करणारे कामगार	1064	307	1371	72821	41795	94616	53885	42102	95987
	6.3 वेतनावरील कामगारांची एकूण कामगारांशी टक्केवारी	20.5	39.61	22.98	50.15	57.55	53.17	48.76	57.36	52.19
	6.4 कामगारांची प्रति उद्योग सरासरी संख्या	1.43	2.02	1.49	1.86	2.51	2.08	1.83	2.51	2.05

टीप :- \* कृषी उत्पादन व मळे वगळून कृषी संबंधित उद्योग, \*\* पगारावर एकही कर्मचारी नसलेले उद्योग

\*\*\* ज्या उद्योगात कर्मिलकमी एकतरी व्यक्ती पगारावर काम करते असे उद्योग

आधार :- अर्थ व सांख्यिकी संचालनालय, महाराष्ट्र शासन, मुंबई (आर्थिक गणना-2005)

तक्ता क्रमांक: 9.6

प्रमुख उद्योग गटानुसार उद्योगांची आणि नियमित काम करणा-या कामगारांची संख्या

जिल्हा -यवतमाळ

संदर्भ वर्ष :- 2005

अ. क्र.	उद्योग गट	ग्रामीण		नागरी		एकूण	
		उद्योग	कामगार	उद्योग	कामगार	उद्योग	कामगार
(1)	(2)	(3)	(4)	(5)	(6)	(7)	(8)
1	कृषी	3621	5191	384	775	4005	5966
2	खनिज उत्पादन व खाणकाम	114	1981	16	38	130	2019
3	वस्तुनिर्माण	10139	16587	4602	9982	14741	26569
4	बीज, गॅस आणि पाणी पुरवठा	43	137	35	349	78	486
5	बांधकाम	1668	2367	674	1373	2342	3740
6	विक्री देखभाल दुरुस्ती	716	1257	1050	2168	1766	3425
7	घाऊक व्यापार	3540	5757	3455	6212	6995	11969
8	किरकोळ व्यापार	21046	27911	10207	17848	31253	45759
9	उपाहारगृहे आणि हॉटेल्स	1523	3315	1271	3360	2794	6675
10	वाहतूक व साठवण	1799	2357	843	2263	2642	4620
11	दळणवळण	764	1124	769	1549	1533	2673
12	वित्तीय सेवा	520	3809	281	1800	801	5609
13	स्थावर मालकत्ता आणि व्यवसाय सेवा(अधिकोष)	2708	4474	1444	2950	4152	7424
14	सामान्य प्रशासन व सुरक्षा	1981	7620	408	9849	2389	17469
15	शिक्षण	4020	17270	652	5118	4672	22388
16	आरोग्य व सामाजिक कार्य	1091	2677	860	3360	1951	6037
17	सामुहिक, सामाजिक व व्यक्तीगत सेवा	5093	6676	2308	4401	7401	11077
18	इतर सेवा ( इतरत्र वर्गीकरण न केलेल्या)	0	0	0	0	0	0
19	बिगर- कृषी उद्योग गट (एकूण 2 ते 18)	56765	105319	28875	72620	85640	177939
20	सर्व प्रमुख उद्योग गट (एकूण)	60386	110510	29259	73395	89645	183905

आधार :- अर्थ व सांख्यिकी संचालनालय, महाराष्ट्र शासन, मुंबई (आर्थिक गणना -2005)

तक्ता क्रमांक - 9.7

महत्त्वाच्या उद्योग गटानुसार कृषी व विगर - कृषी आस्थापनांची व त्यातील कामगारांची संख्या

जिल्हा - यवतमाळ

संदर्भ वर्ष : 2005

अ. क्र.	उद्योग गट संकेतांक	उद्योग गट	आस्थापना			आस्थापनेवरील कामगार		
			ग्रामीण	नागरी	एकूण	ग्रामीण	नागरी	एकूण
(1)	(2)	(3)	(4)	(5)	(6)	(7)	(8)	(9)
1	0	कृषी	749	130	879	1064	307	1371
2	1	खाणकाम व दगडकाम	86	8	94	1823	20	1843
3	2 व 3	वस्तुनिर्माण	2431	1926	4357	5831	4714	10545
4	4	वीज, गॅस व पाणी पुरवठा	29	28	57	110	328	438
5	5	वांधकाम	342	255	597	680	675	1355
6	6	घाऊक व्यापार	1066	1368	2434	1887	2385	4272
7	6	किरकोळ व्यापार	4976	4578	9554	6783	7676	14459
8	6	उपाहारगृहे व हॉटेल्स	731	800	1531	1500	1840	3340
9	7	वाहतूक व साठवण	401	237	638	657	1428	2085
10	7	दळणवळण	287	324	611	461	767	1228
11	8	वित्तीय, विमा, स्थावर मालमत्ता आणि व्यावसायिक सेवा	1276	842	2118	4517	3067	7584
12	9	सामुहिक, सामाजिक व व्यक्तिगत सेवा	1563	938	2501	2117	1879	3996
13	10	इतर	6470	1391	7861	26455	17016	43471
एकूण			20407	12825	33232	53885	42102	95987

आधार :- अर्थ व सांख्यिकी संचालनालय, महाराष्ट्र शासन, मुंबई (आर्थिक गणना-2005)

तकता क्रमांक - 10.1

शैक्षणिक संस्थांची (शाळा / महाविद्यालय इ.) संख्या

जिल्हा - वयलतमाळ

संदर्भ क्र. 2007-08

क्र.	तालुका	बांध	प्राथमिक संस्था					माध्यमिक संस्था				
			शासकीय	स्थानिक संस्था	छात्रांची संख्या		एकूण	शासकीय	स्थानिक संस्था	छात्रांची संख्या		एकूण
					अनुदानित	अनुदानित				अनुदानित	अनुदानित	
(1)	(2)	(3)	(4)	(5)	(6)	(7)	(8)	(9)	(10)	(11)	(12)	(13)
1	नेर	एकूण	2	92	9	4	107	4	2	19	4	29
		पैकी सुलोकरीत	0	3	0	0	3	0	0	4	0	4
2	बाभुरगाव	एकूण	0	92	2	1	95	2	4	17	1	24
		पैकी सुलोकरीत	0	1	0	0	1	0	0	2	0	2
2	कळंब	एकूण	4	118	6	0	128	5	2	19	3	27
		पैकी सुलोकरीत	0	2	0	0	2	0	0	2	2	4
4	वयलतमाळ	एकूण	8	193	51	25	277	11	6	42	17	76
		पैकी सुलोकरीत	0	2	0	0	2	0	1	9	0	10
5	दागव्हा	एकूण	0	150	9	2	161	5	2	38	1	46
		पैकी सुलोकरीत	0	4	0	0	4	0	0	4	0	4
6	दिग्रस	एकूण	4	120	18	5	147	6	0	30	3	39
		पैकी सुलोकरीत	0	0	0	0	0	0	0	4	0	4
7	मुसद	एकूण	12	221	25	7	265	9	5	34	14	62
		पैकी सुलोकरीत	0	1	0	0	1	0	0	0	0	0
8	अभखेड	एकूण	9	181	12	6	209	3	8	29	5	45
		पैकी सुलोकरीत	0	5	0	0	5	0	2	3	0	5
9	महारास	एकूण	0	14	17	6	164	4	2	21	2	29
		पैकी सुलोकरीत	0	2	0	0	2	0	0	3	0	3
10	अर्जि	एकूण	6	127	9	3	145	6	1	20	4	33
		पैकी सुलोकरीत	0	2	0	0	2	0	0	0	0	0
11	च.ट.डी	एकूण	7	140	4	0	151	6	0	20	5	31
		पैकी सुलोकरीत	0	0	0	0	0	1	0	2	0	3
12	कोळापूर	एकूण	7	139	16	0	162	8	4	24	6	22
		पैकी सुलोकरीत	0	0	0	0	0	0	2	1	1	4
13	राळेगाव	एकूण	5	121	6	1	133	4	5	18	4	31
		पैकी सुलोकरीत	0	2	0	0	2	0	0	3	3	6
14	भारेगाव	एकूण	2	105	3	2	112	2	0	14	6	22
		पैकी सुलोकरीत	0	0	0	0	0	0	0	1	1	2
15	प्रदीपगणी	एकूण	7	114	1	1	123	7	2	9	4	22
		पैकी सुलोकरीत	0	0	0	0	0	0	0	2	1	3
16	वणी	एकूण	0	160	15	8	183	1	2	29	30	62
		पैकी सुलोकरीत	0	0	0	0	0	0	0	14	13	27
एकूण जिल्हा		एकूण	73	2214	204	71	2562	81	47	383	109	620
		पैकी सुलोकरीत	0	24	0	0	24	1	5	54	21	81

तक्ता क्रमांक - 10.1 (तुळे वारु)

जिल्हा - यवतमाळ

सत्रेभ वर्ष 2007-08

क्र.	विद्यार्थ्या	प्रांत	एक माध्यमिक संस्था						महाविद्यालय (सय)				एकूण	असंगत संख्या
			सामकालीय	स्थानिक	छात्रगणे		एकूण	सामकालीय	स्थानिक	छात्रगणे		एकूण		
					संख्या	अनुदानित				संख्या	अनुदानित			
(1)	(2)	(3)	(4)	(5)	(6)	(7)	(8)	(9)	(10)	(11)	(12)	(13)	(14)	
1	नर	एकूण	0	1	3	0	4	0	0	1	0	1	141	
		वेळी सुटीकरणे	0	0	0	0	0	0	0	0	0	0	7	
2	कामठगाव	एकूण	0	0	0	0	0	0	0	0	0	0	119	
		वेळी सुटीकरणे	0	0	3	3	6	0	0	0	0	0	9	
3	काळेक	एकूण	1	0	4	3	8	0	0	1	0	1	164	
		वेळी सुटीकरणे	0	0	0	0	0	0	0	0	0	0	6	
4	यवतमाळ	एकूण	2	4	23	26	55	0	0	4	1	5	413	
		वेळी सुटीकरणे	0	1	2	0	4	0	0	1	0	1	17	
5	दुर्गवहा	एकूण	0	2	10	7	19	0	0	10	0	10	250	
		वेळी सुटीकरणे	0	0	1	0	1	0	0	0	0	0	9	
6	दिपसा	एकूण	0	0	9	5	14	0	0	1	0	1	201	
		वेळी सुटीकरणे	0	0	1	0	1	0	0	0	0	0	5	
7	डुम	एकूण	1	0	14	7	22	0	0	2	0	2	351	
		वेळी सुटीकरणे	0	0	1	0	1	0	0	1	0	1	5	
8	अ-वेडे	एकूण	0	2	9	2	14	0	0	1	0	1	209	
		वेळी सुटीकरणे	0	0	1	0	1	0	0	0	0	0	11	
9	महागाव	एकूण	0	0	2	1	3	0	0	0	0	0	106	
		वेळी सुटीकरणे	0	0	0	1	1	0	0	0	0	0	6	
10	आगा	एकूण	0	1	3	2	6	0	0	0	0	0	184	
		वेळी सुटीकरणे	0	0	1	0	1	0	0	0	0	0	5	
11	ठाणे	एकूण	0	0	5	1	8	0	0	1	0	1	191	
		वेळी सुटीकरणे	0	0	0	0	0	0	0	0	0	0	3	
12	क. प्रामू	एकूण	1	1	6	1	9	0	0	1	0	1	214	
		वेळी सुटीकरणे	0	0	0	0	0	0	0	0	0	0	4	
13	र. वेगाव	एकूण	0	0	2	2	5	0	0	1	0	1	170	
		वेळी सुटीकरणे	0	0	0	0	0	0	0	0	0	0	8	
14	पारोतान	एकूण	0	0	2	2	6	0	0	0	0	0	140	
		वेळी सुटीकरणे	0	0	0	0	0	0	0	0	0	0	2	
15	सुतगावणी	एकूण	0	0	1	2	3	0	0	0	0	0	148	
		वेळी सुटीकरणे	0	0	0	0	0	0	0	1	0	1	4	
16	वणी	एकूण	0	1	6	6	13	0	1	0	0	1	259	
		वेळी सुटीकरणे	0	0	0	0	0	0	0	0	0	0	27	
एकूण जिल्हा		एकूण	5	12	100	72	189	0	0	22	1	24	3395	
		वेळी सुटीकरणे	0	1	11	4	16	0	0	3	0	3	124	

अध्यापक-शिक्षण अधिकारी, प्राथमिक व माध्यमिक, जि. प. यवतमाळ.



तक्या क्रमांक - 10.2  
शैक्षणिक संस्थानों पर विवरण

जिला - यवतमाल

सं. सं. सं. 2007-08

अ. क्र.	तासुका	बाबा	प्राथमिक शिक्षण					माध्यमिक शिक्षण				
			शासकीय	स्थानिक संस्था	छात्रगो		एकूण	शासकीय	स्थानिक संस्था	छात्रगो		एकूण
					अनुदानित	विना अनुदानित				अनुदानित	विना अनुदानित	
(1)	(2)	(3)	(4)	(5)	(6)	(7)	(8)	(9)	(10)	(11)	(12)	(13)
1	नेर	एकूण	10	482	259	43	794	16	37	288	23	364
		पैकी सख्या	5	19	60	20	276	4	9	109	6	128
2	बाभूळगाव	एकूण	0	461	216	9	686	0	19	246	8	273
		पैकी सख्या	0	199	33	4	236	2	6	105	3	116
3	कच्छंब	एकूण	47	478	250	16	791	11	54	217	8	290
		पैकी सख्या	9	203	48	7	269	3	5	48	6	62
4	यवतमाल	एकूण	83	937	837	374	2231	32	87	649	129	897
		पैकी सख्या	15	541	286	229	1071	9	34	348	48	439
5	चारका	एकूण	0	746	456	27	1229	18	42	421	8	469
		पैकी सख्या	0	269	75	14	358	6	4	87	4	101
6	विग्रस	एकूण	15	430	387	75	907	8	0	321	18	347
		पैकी सख्या	2	136	61	35	234	2	0	63	6	71
7	पूरुद	एकूण	26	981	601	111	1719	5	43	581	39	665
		पैकी सख्या	1	315	131	49	496	1	7	152	5	165
8	उपनखेडे	एकूण	12	892	379	61	1344	13	101	323	44	481
		पैकी सख्या	1	187	45	30	263	4	19	46	6	75
9	मुहगाव	एकूण	0	658	299	41	998	12	43	182	15	254
		पैकी सख्या	0	113	35	21	167	3	8	21	6	38
10	अर्णा	एकूण	11	526	340	48	945	6	31	435	6	475
		पैकी सख्या	1	154	63	29	251	1	4	108	4	117
11	दाटकी	एकूण	91	597	267	49	1004	20	0	333	9	362
		पैकी सख्या	12	163	54	27	256	4	0	126	2	132
12	कोळापूर	एकूण	33	559	329	87	1008	25	32	253	35	455
		पैकी सख्या	6	162	65	46	279	9	12	36	7	64
13	राठगाव	एकूण	8	470	211	38	727	12	24	189	16	241
		पैकी सख्या	0	154	35	17	206	4	5	84	5	96
14	मारगाव	एकूण	13	335	151	38	537	15	0	138	31	182
		पैकी सख्या	4	87	19	10	120	4	0	26	6	36
15	श्रीजानपी	एकूण	72	379	112	29	592	21	13	121	20	175
		पैकी सख्या	11	44	14	7	76	5	2	6	5	18
16	धुळे	एकूण	0	707	436	184	1327	6	49	420	55	530
		पैकी सख्या	0	258	71	94	421	2	8	106	11	127
एकूण जिल्हा		एकूण	421	9638	5530	1230	16319	228	575	5119	464	6386
		पैकी सख्या	66	3178	1098	637	4979	63	123	1471	130	1757

तकनीक क्रमिक - 10.2 (पुस्तकालय)

विवरण - यशवन्तपुर

साल वर्ष: 2007-08

क्र.	विवरण	प्रकार	कुल मध्यमिक शिक्षक				महाविद्यालयीय शिक्षक (पठे)						कुल
			राजकीय	स्वयंसेवा	खासगी		कुल	राजकीय	स्वयंसेवा	खासगी		कुल	
					अनुसूचित	अनुसूचित				अनुसूचित	अनुसूचित		
(1)	(2)	(3)	(14)	(15)	(16)	(17)	(18)	(19)	(20)	(21)	(22)	(23)	(24)
1	मे	एकल	0	5	20	6	31	0	0	6	0	6	1195
	पैकी शिक्षक		0	1	5	0	6	0	0	1	0	1	411
2	बांधणी	एकल	0	0	26	16	42	0	0	0	0	0	1001
	पैकी शिक्षक		0	0	6	5	9	0	0	0	0	0	361
3	अनुसूचित	एकल	3	0	39	15	57	0	0	8	0	8	1146
	पैकी शिक्षक		1	0	11	5	17	0	0	2	0	2	350
4	यशवन्तपुर	एकल	8	6	119	18	151	0	0	68	9	77	3356
	पैकी शिक्षक		3	3	35	8	49	0	0	22	4	26	1255
5	वरुवा	एकल	0	6	30	15	51	0	0	11	0	11	1780
	पैकी शिक्षक		0	1	5	2	8	0	0	2	0	2	469
6	विठ्ठल	एकल	0	0	32	11	43	0	0	12	0	12	1409
	पैकी शिक्षक		0	0	7	4	11	0	0	1	0	1	317
7	पुस्तक	एकल	5	0	91	21	117	0	0	36	0	36	2540
	पैकी शिक्षक		3	0	26	5	34	0	0	9	0	9	794
8	उत्तराखंड	एकल	0	6	50	4	60	0	0	20	0	20	1905
	पैकी शिक्षक		0	0	8	1	9	0	0	2	0	2	349
9	पुस्तकालय	एकल	0	0	30	20	50	0	0	0	0	0	1402
	पैकी शिक्षक		0	0	4	4	8	0	0	0	0	0	213
10	आर्य	एकल	0	2	30	8	40	0	0	0	0	0	1443
	पैकी शिक्षक		0	0	3	1	4	0	0	0	0	0	592
11	वाटेंत	एकल	3	0	32	20	55	0	0	14	0	14	1435
	पैकी शिक्षक		0	0	9	4	13	0	0	2	0	2	405
12	क. प्रखर	एकल	3	3	45	6	57	0	0	5	0	5	1425
	पैकी शिक्षक		2	0	8	2	9	0	0	3	0	3	355
13	रुखी	एकल	0	0	16	14	30	0	0	10	0	10	1008
	पैकी शिक्षक		0	0	5	3	8	0	0	3	0	3	313
14	मारेगाव	एकल	0	0	6	16	22	0	0	0	0	0	741
	पैकी शिक्षक		0	0	2	4	6	0	0	0	0	0	162
15	अंधेगाव	एकल	0	0	6	9	15	0	0	0	0	0	782
	पैकी शिक्षक		0	0	3	1	4	0	0	4	0	4	102
16	गणेश	एकल	0	4	69	16	89	0	40	0	0	40	1936
	पैकी शिक्षक		0	0	20	5	25	0	21	0	0	21	594
एकल शिक्षक			22	32	641	215	910	0	40	190	9	239	24354
पैकी शिक्षक			9	5	154	52	220	0	24	51	4	76	7962

अध्यापक - शिक्षणधिकारी, प्राथमिक व मध्यमिक, वि.प.यशवन्तपुर.

तक्ता क्रमांक - 10.3  
 शैक्षणिक संस्थातील विद्यार्थी संख्या

संवत्सर्ग: 2007-08

जिल्हा - यवतमाळ

अ. क्र.	तालुका	प्रकार	प्राथमिक विद्यार्थी					माध्यमिक विद्यार्थी				
			शासकीय	स्थानिक संस्था	खाजगी		एकूण	शासकीय	स्थानिक संस्था	खाजगी		एकूण
					अनुदानित	दिना अनुदानित				अनुदानित	दिना अनुदानित	
(1)	(2)	(3)	(4)	(5)	(6)	(7)	(8)	(9)	(10)	(11)	(12)	(13)
1	नेर	एकूण	94	12157	5675	926	18852	115	978	8012	671	9776
		पैकी मुली	41	5888	2424	417	8770	41	458	3921	325	4746
2	बाभुरगाव	एकूण	0	10115	3424	198	13733	135	752	5040	221	6148
		पैकी मुली	0	4524	1620	80	6224	55	499	3334	105	3993
3	ऊर्जब	एकूण	721	10663	4962	181	18527	556	588	8016	174	9334
		पैकी मुली	328	4923	2005	70	7327	305	319	3510	99	4233
4	यवतमाळ	एकूण	1167	25102	22334	9316	57919	1146	4852	20936	3555	30489
		पैकी मुली	536	11004	10256	4520	25316	507	1894	11418	1476	15295
5	दारज्या	एकूण	0	19733	9126	682	29541	318	1271	14521	80	16190
		पैकी मुली	0	9912	4777	390	15079	266	981	6091	46	7384
6	दिवस	एकूण	252	15236	10591	1511	27610	469	0	12830	509	13808
		पैकी मुली	169	7889	5312	624	13994	263	0	6512	301	7076
7	सुन्द	एकूण	1092	34470	20764	3115	59441	1121	2196	17600	1826	22743
		पैकी मुली	487	13525	9319	1447	24771	530	1172	7749	669	10120
8	तनखेड	एकूण	276	32107	11495	1054	44932	335	3186	13969	1288	18776
		पैकी मुली	103	14058	5324	444	19929	162	1790	6525	567	9045
9	महागाव	एकूण	0	24268	6539	575	31442	351	1491	7871	344	10057
		पैकी मुली	0	10313	2917	222	13452	148	896	3519	206	4769
10	अर्घी	एकूण	212	15360	6750	1142	25454	478	777	8321	212	10288
		पैकी मुली	100	6041	3932	523	10596	396	456	4627	127	5666
11	लटोरी	एकूण	1103	13937	5453	486	20979	887	0	8040	341	9268
		पैकी मुली	418	1524	2985	212	5140	546	0	3652	247	4255
12	कोठफ	एकूण	524	14043	8245	1482	24244	391	1805	7941	850	11587
		पैकी मुली	226	6529	3826	691	11072	460	930	3836	345	5571
13	राशेगाव	एकूण	145	11024	4157	638	15961	477	1551	5600	469	8097
		पैकी मुली	61	5486	2009	296	7852	241	666	3032	248	4187
14	सावेगाव	एकूण	280	7709	3159	442	11590	496	0	4114	712	5322
		पैकी मुली	96	3142	1413	198	4849	294	0	2611	391	3286
15	झर्गावणी	एकूण	1064	7554	1953	261	10872	373	430	3226	433	5062
		पैकी मुली	433	3993	849	105	5385	444	241	2019	262	2956
16	करी	एकूण	0	17618	9949	3635	31202	105	1333	9945	1715	13598
		पैकी मुली	0	7111	4321	1649	13081	40	703	7018	794	8555
एकूण जिल्हा		एकूण	6930	271156	136636	25637	440359	3951	21210	156482	13400	200243
		पैकी मुली	2999	115867	63291	11881	194037	4498	11005	79385	6199	101087

तकस क्रमांक - 10.3 (पुढे चव)

जिल्हा न्यायतमाज

संदेस क्रमांक 2007-08

अ. क्र.	तालुका	बाज	उच्च माध्यमिक विद्यार्थी				महाविद्यालयीन विद्यार्थी सर्व				एकूण		
			शासकीय संस्था	स्थानिक संस्था	विकास		एकूण	शासकीय संस्था	स्थानिक संस्था	विकास			
					अनुसूचित	विना अनुसूचित				अनुसूचित		विना अनुसूचित	
(1)	(2)	(3)	(4)	(5)	(6)	(7)	(8)	(9)	(10)	(11)	(12)	(13)	(14)
1	नेर	एकूण	0	279	1321	0	1630	0	0	812	0	812	31040
		पैकी मुली	0	128	529	0	657	0	0	368	0	368	14541
2	बाभूळगाव	एकूण	0	0	960	164	1124	0	0	0	0	0	21005
		पैकी मुली	0	0	386	66	452	0	0	0	0	0	10669
3	करंजव	एकूण	165	0	1677	94	1936	0	0	513	0	513	28310
		पैकी मुली	90	0	681	36	807	0	0	248	0	248	12615
4	चवतमाज	एकूण	412	517	5063	512	6504	0	0	3049	110	3159	98071
		पैकी मुली	205	245	1998	268	2717	0	0	1414	46	1460	45738
5	दारका	एकूण	0	388	1546	462	2396	0	0	582	0	582	45709
		पैकी मुली	0	190	632	236	1058	0	0	243	0	243	23784
6	दिघस	एकूण	0	0	1303	225	1528	0	0	419	0	419	43358
		पैकी मुली	0	0	638	118	756	0	0	219	0	219	22045
7	पुण्य	एकूण	0	0	3990	545	4535	0	0	1647	0	1647	87766
		पैकी मुली	0	0	1963	241	2204	0	0	913	0	913	38008
8	उमरखेड	एकूण	0	296	205	67	568	0	0	971	0	971	65247
		पैकी मुली	0	125	116	36	277	0	0	416	0	416	28667
9	महागाव	एकूण	0	0	580	1558	2148	0	0	0	0	0	43647
		पैकी मुली	0	0	205	630	835	0	0	0	0	0	19056
10	आर्जुण	एकूण	0	184	963	384	1531	0	0	0	0	0	37283
		पैकी मुली	0	98	481	166	745	0	0	0	0	0	16917
11	साटली	एकूण	0	0	1599	302	1901	0	0	310	0	310	32488
		पैकी मुली	0	0	819	119	938	0	0	195	0	195	18828
12	जेजुरी	एकूण	246	208	1641	105	2250	0	0	481	0	481	38549
		पैकी मुली	113	129	812	28	1092	0	0	218	0	218	18154
13	साईरुड	एकूण	0	0	884	477	1361	0	0	404	0	404	25563
		पैकी मुली	0	0	372	241	613	0	0	212	0	212	12864
14	मारेगाव	एकूण	0	0	1043	260	1303	0	0	0	0	0	19215
		पैकी मुली	0	0	533	122	655	0	0	0	0	0	8790
15	जरीगाव	एकूण	0	0	503	280	783	0	0	0	0	0	16717
		पैकी मुली	0	0	277	177	454	0	0	0	0	0	8865
16	वर्णी	एकूण	0	98	3621	589	4308	0	141	1882	0	2023	51637
		पैकी मुली	0	44	1698	246	1968	0	47	994	0	1041	24665
एकूण जिल्हा		एकूण	823	2030	26899	6034	35786	0	141	10473	110	10724	686912
		पैकी मुली	408	970	12110	2731	16219	0	47	5443	46	5536	318876

अध्यापक - शिक्षणधिकारी, प्राथमिक व माध्यमिक शिक्षणविभाग

जिल्हा - यवतमाळ

अ. क्र.	सामुदायिक	जात	प्राथमिक विद्यार्थी					माध्यमिक विद्यार्थी				
			शासकीय	स्थानिक	खोजी		एकूण	शासकीय	स्थानिक	खोजी		एकूण
					अनुदानित	बिना अनुदानित				अनुदानित	बिना अनुदानित	
(1)	(2)	(3)	(4)	(5)	(6)	(7)	(8)	(9)	(10)	(11)	(12)	(13)
1	नेर	एकूण	35	2369	941	119	3464	41	153	1805	45	2044
		पैकी मुली	22	1121	398	72	1613	16	73	832	21	942
2	बाभूळगाव	एकूण	0	1400	693	33	2126	35	241	737	48	1061
		पैकी मुली	0	680	280	16	976	15	143	399	25	535
3	कळंड	एकूण	110	1207	233	0	1550	151	51	812	29	1043
		पैकी मुली	60	502	113	0	675	49	25	405	12	491
4	यवतमाळ	एकूण	422	2438	4408	1012	8280	196	169	4040	241	4646
		पैकी मुली	210	1318	2193	509	4230	81	71	2180	77	2409
5	वारका	एकूण	0	2477	1174	230	3881	199	61	1858	32	2180
		पैकी मुली	0	1186	530	121	1837	28	39	967	22	1056
6	दिग्रस	एकूण	38	1230	1332	133	2733	161	0	1112	171	1444
		पैकी मुली	20	583	526	70	1199	53	0	449	83	585
7	पुसद	एकूण	65	5435	3315	389	9204	181	205	2980	444	3810
		पैकी मुली	40	2973	1489	270	4772	91	149	1063	233	1536
8	दमरबेड	एकूण	105	6062	2303	312	8782	357	1039	1044	306	2746
		पैकी मुली	43	2869	1124	141	4177	82	570	742	160	1554
9	महागांव	एकूण	0	3112	725	220	4057	103	348	1260	117	1828
		पैकी मुली	0	1553	277	139	1969	49	131	464	60	704
10	आर्षि	एकूण	63	1694	659	190	2606	256	225	1182	39	1702
		पैकी मुली	25	844	333	81	1283	130	96	588	10	824
11	घाटंवी	एकूण	412	1008	459	0	1879	469	0	810	61	1340
		पैकी मुली	109	461	269	0	839	197	0	232	40	469
12	कोळापूर	एकूण	389	694	399	0	1482	420	178	434	153	1185
		पैकी मुली	121	337	245	0	703	218	94	240	96	648
13	शळेंगाव	एकूण	52	910	191	126	1279	254	361	167	67	849
		पैकी मुली	39	452	45	78	614	105	189	141	32	467
14	भारेगाव	एकूण	67	449	58	70	644	97	0	217	166	480
		पैकी मुली	46	235	40	25	346	45	0	96	69	210
15	हरेशामणी	एकूण	610	516	528	69	1723	206	96	277	110	439
		पैकी मुली	270	253	242	44	809	91	39	111	41	182
16	वणी	एकूण	0	1352	1422	283	3057	0	158	1624	226	2008
		पैकी मुली	0	666	745	145	1556	0	84	774	69	927
एकूण जिल्हा		एकूण	2368	32353	18840	3186	56747	3126	3285	20139	2255	28805
		पैकी मुली	1005	16033	8849	1711	27598	1253	1703	9583	1050	13589

तकान क्रमांक - 10.4 (पुढे पाल)

जिल्हा - यवतमाळ

संदर्भ वर्ष: 2007-08

अ. क्र.	ता.पु.का.	बाब	उच्च माध्यमिक विद्यापीठे					महाविद्यालयीन विद्यापीठे (सर्व)					एकूण
			शासकीय/स्थानिक		खाजगी		एकूण	शासकीय/स्थानिक		खाजगी		एकूण	
			संख्या	किं. अनुदानित	संख्या	किं. अनुदानित		संख्या	किं. अनुदानित	संख्या	किं. अनुदानित		
(14)	(15)	(16)	(17)	(18)	(19)	(20)	(21)	(22)	(23)	(24)			
1	नेर	एकूण	0	99	312	0	411	0	0	43	0	43	5962
		पैकी मुली	0	41	169	0	210	0	0	39	0	39	2804
2	चमूडागाव	एकूण	0	0	167	59	221	0	0	0	0	0	3408
		पैकी मुली	0	0	86	31	117	0	0	0	0	0	1678
3	वळंब	एकूण	110	0	260	38	408	0	0	68	0	68	3069
		पैकी मुली	43	0	182	22	247	0	0	21	0	21	1434
4	यवतमाळ	एकूण	205	68	502	47	822	0	0	385	51	469	14217
		पैकी मुली	90	35	288	29	442	0	0	169	53	222	7303
5	दारव्हा	एकूण	0	68	283	52	403	0	0	77	0	77	6541
		पैकी मुली	0	39	154	30	223	0	0	53	0	53	3169
6	दिगस	एकूण	0	0	110	59	169	0	0	41	0	41	4387
		पैकी मुली	0	0	68	21	89	0	0	29	0	29	1902
7	पुणद	एकूण	1	0	206	63	270	0	0	289	0	289	13573
		पैकी मुली	1	0	105	36	142	0	0	165	0	165	6555
8	उमरजेड	एकूण	0	86	338	19	443	0	0	111	0	111	12082
		पैकी मुली	0	36	168	8	213	0	0	68	0	68	6011
9	महागाव	एकूण	0	0	269	47	316	0	0	0	0	0	6201
		पैकी मुली	0	0	136	22	218	0	0	0	0	0	2891
10	आर्जि	एकूण	0	55	204	41	300	0	0	0	0	0	4608
		पैकी मुली	0	29	103	22	154	0	0	0	0	0	2261
11	पट्टणी	एकूण	0	0	111	53	164	0	0	41	0	41	3424
		पैकी मुली	0	0	61	30	91	0	0	19	0	19	1418
12	कं.रूपूर	एकूण	212	51	78	21	362	0	0	55	0	55	3084
		पैकी मुली	129	18	58	12	217	0	0	38	0	38	1606
13	रत्नेगाव	एकूण	0	0	69	36	125	0	0	66	0	66	2319
		पैकी मुली	0	0	46	21	67	0	0	31	0	31	1179
14	पारेगाव	एकूण	0	0	141	52	193	0	0	0	0	0	1317
		पैकी मुली	0	0	68	30	98	0	0	0	0	0	654
15	हरिचामणी	एकूण	0	0	49	36	85	0	0	31	0	31	2278
		पैकी मुली	0	0	30	21	51	0	0	20	0	20	1962
16	वर्गी	एकूण	0	131	398	88	617	0	52	0	0	52	5734
		पैकी मुली	0	67	169	36	272	0	32	0	0	32	2787
एकूण जिल्हा		एकूण	528	558	3492	731	5309	0	52	1210	51	1343	91004
		पैकी मुली	263	265	1951	371	2850	0	32	592	53	677	44714

आधार - शिक्षणधिकारी, प्राथमिक व माध्यमिक, जि.प.यवतमाळ

जिल्ला - यवतमाळ

अ. क्र.	तारुका	बाब	प्रथमिक विद्याथी					माध्यमिक विद्याथी				
			शासकीय	स्थानिक संस्था	खाजगी		एकूण	शासकीय	स्थानिक संस्था	खाजगी		एकूण
					अनुसूचित	बिना अनुसूचित				अनुसूचित	बिना अनुसूचित	
(1)	(2)	(3)	(4)	(5)	(6)	(7)	(8)	(9)	(10)	(11)	(12)	(13)
1	नेर	एकूण	153	1165	787	56	2171	52	121	580	68	621
		पैकी मुली	141	530	262	25	958	20	69	360	35	484
2	बापूळगाव	एकूण	0	2207	1196	41	3444	205	143	904	39	291
		पैकी मुली	0	1055	472	23	1550	81	59	401	16	567
3	काजंब	एकूण	779	3170	1978	0	5927	310	138	2068	35	2551
		पैकी मुली	332	1537	958	0	2827	169	69	1116	22	1376
4	यवतमाळ	एकूण	939	5763	4274	810	11786	701	420	2599	440	4160
		पैकी मुली	478	2779	1942	329	5528	260	205	1481	230	2176
5	दागढा	एकूण	0	1908	1463	108	3479	206	159	763	61	1189
		पैकी मुली	0	955	632	67	1655	119	105	441	20	685
6	दिगस	एकूण	491	2082	1400	266	4239	218	0	1369	118	1705
		पैकी मुली	338	999	393	141	1871	114	0	498	63	675
7	पुसद	एकूण	776	5500	2496	385	9157	712	321	1377	192	2602
		पैकी मुली	379	2735	1042	127	4283	305	189	294	84	872
8	उसरखेड	एकूण	522	4790	896	328	6536	188	440	1086	166	1880
		पैकी मुली	326	2384	338	141	3159	100	221	444	65	830
9	महागांव	एकूण	0	3868	1271	170	5309	141	119	886	113	1259
		पैकी मुली	0	1890	561	111	2502	69	51	400	35	556
10	आणि	एकूण	480	3044	1528	126	5178	333	242	1381	19	1975
		पैकी मुली	345	1470	556	66	2437	149	107	692	10	958
11	घाटजी	एकूण	1321	4148	1458	0	6927	741	0	1292	121	2154
		पैकी मुली	687	2074	670	0	3431	326	0	663	41	1030
12	के. जगदूर	एकूण	588	5174	4019	0	9781	711	403	887	139	2140
		पैकी मुली	395	2604	1717	0	4716	357	168	630	47	1202
13	राठेगाव	एकूण	110	3285	1447	310	5152	466	157	1299	144	2065
		पैकी मुली	64	1626	659	145	2502	157	63	705	58	963
14	गारेगाव	एकूण	444	2793	1072	155	4464	444	0	765	177	1386
		पैकी मुली	166	1366	565	67	2164	167	0	459	76	702
15	नरीनामणी	एकूण	1312	2835	175	201	4523	660	111	741	113	1625
		पैकी मुली	684	1348	92	58	2182	364	60	468	29	921
16	वणी	एकूण	0	2646	2058	259	4973	62	185	1666	270	2183
		पैकी मुली	0	1327	929	144	2400	59	93	881	121	1154
एकूण जिल्हा		एकूण	7925	54378	27518	3225	90046	6150	2959	19663	2215	30987
		पैकी मुली	4335	26680	11708	1442	44165	2816	1469	9933	953	15171

जिल्हा - पंचतारा

संवत् 2007-08

क्र.	तालुका	व्यंज	मुख्य माध्यमिक विद्यालयां				महाविद्यालयातील विद्यार्थी (संख्या)						एकूण
			शासकीय संस्था	व्यक्तिगत संस्था	उपक्रमी		एकूण	शासकीय संस्था	व्यक्तिगत संस्था	उपक्रमी		एकूण	
					समन्वयित	स्वतंत्र				समन्वयित	स्वतंत्र		
(1)	(2)	(3)	(4)	(5)	(6)	(7)	(8)	(9)	(10)	(11)	(12)	(13)	(14)
1	जेर	एकूण	0	43	64	0	107	0	0	166	0	166	3265
		पैकी मुली	0	20	23	0	43	0	0	35	0	35	1520
2	बाभळगाव	एकूण	0	0	81	40	121	0	0	0	0	0	4836
		पैकी मुली	0	0	52	22	74	0	0	0	0	0	2191
3	कडंब	एकूण	29	0	98	70	197	0	0	89	0	89	8764
		पैकी मुली	10	0	32	33	75	0	0	35	0	35	4313
4	चवतमाळ	एकूण	213	105	168	182	638	0	0	490	30	520	17140
		पैकी मुली	78	53	67	42	242	0	0	212	12	224	8170
5	नारका	एकूण	0	77	59	35	170	0	0	86	0	86	4924
		पैकी मुली	0	47	27	19	93	0	0	35	0	35	2469
6	दिजस	एकूण	0	0	86	53	139	0	0	68	0	68	6151
		पैकी मुली	0	0	32	15	51	0	0	32	0	32	2629
7	पुसद	एकूण	100	0	121	73	300	0	0	306	0	306	12353
		पैकी मुली	55	0	40	30	125	0	0	140	0	140	5420
8	उमरखेड	एकूण	0	86	84	35	210	0	0	143	0	143	8769
		पैकी मुली	0	25	40	21	86	0	0	69	0	69	4144
9	नहरगाव	एकूण	0	0	188	94	282	0	0	0	0	0	5850
		पैकी मुली	0	0	67	17	84	0	0	0	0	0	3142
10	आणि	एकूण	0	42	81	56	189	0	0	0	0	0	7342
		पैकी मुली	0	12	50	20	82	0	0	0	0	0	3477
11	घाटजी	एकूण	0	0	141	76	217	0	0	68	0	68	9365
		पैकी मुली	0	0	59	29	88	0	0	29	0	29	4578
12	केळामूर	एकूण	179	83	190	67	519	0	0	72	0	72	12512
		पैकी मुली	36	48	87	36	207	0	0	35	0	35	5160
13	राळगाव	एकूण	0	0	71	56	127	0	0	81	0	81	7426
		पैकी मुली	0	0	52	18	70	0	0	48	0	48	3603
14	मारेगाव	एकूण	0	0	143	71	214	0	0	0	0	0	6764
		पैकी मुली	0	0	53	32	85	0	0	0	0	0	2951
15	झरीनाथी	एकूण	0	0	24	49	133	0	0	271	0	271	6559
		पैकी मुली	0	0	41	29	70	0	0	153	0	153	3326
16	वर्धा	एकूण	0	104	170	180	454	0	52	0	0	52	7662
		पैकी मुली	0	46	84	79	209	0	28	0	0	28	3791
एकूण जिल्हा		एकूण	527	542	1828	1120	4017	0	52	1940	30	1922	128972
		पैकी मुली	179	251	806	448	1684	0	28	824	12	864	61884

आधार-शिक्षणधिकारी, प्राथमिक व माध्यमिक, जि.प. चवतमाळ.



तवता क्रमांक - 10.6

शारीरिक शिक्षण महाविद्यालये, क्रीडांगणे, क्रीडा संस्था आणि क्रीडा शिष्यवृत्तीधारक

जिल्हा- यवतमाळ

संदर्भ वर्ष-2008-09

अ. क्र.	तालुका	शारीरिक शिक्षण महाविद्यालये (संख्या)	अधिकृत क्रीडांगणे, व्यायाम शाळा (संख्या)		खेळाच्या स्टेडियमची संख्या	अधिकृत जलतरण तलाव (संख्या)	वर्षात घेतलेली क्रीडा प्रशिक्षण शिबिरे (संख्या)	राज्यपातळीवर निवड झालेल्या खेळाडूंची संख्या		क्रीडा शिष्यवृत्ती धारकांची संख्या	
			क्रीडांगणे	व्यायाम शाळा				एकूण	पैकी मुली	एकूण	पैकी मुली
(1)	(2)	(3)	(4)	(5)	(6)	(7)	(8)	(9)	(10)	(11)	(12)
1	नेर	0	15	7	1	0	7	7	3	0	0
2	बाभूळगाव	0	9	6	0	0	5	10	6	0	0
3	कळब	1	11	5	1	0	7	2	1	0	0
4	यवतमाळ	5	40	21	4	2	65	372	165	32	17
5	दारव्हा	1	19	7	1	0	7	18	5	0	0
6	दिग्रस	1	30	9	1	0	7	10	4	2	1
7	पुसद	1	21	18	2	1	7	15	7	4	2
8	उमरखेड	1	15	9	1	0	6	10	3	2	0
9	महागाव	0	8	5	0	0	6	0	0	0	0
10	आर्णि	0	14	6	2	0	7	4	1	0	0
11	घाटजी	0	12	7	0	0	4	2	0	0	0
12	पांढरकवडा	0	16	5	0	0	7	18	9	2	0
13	राळेगाव	0	14	9	0	0	8	60	24	6	0
14	मारेगाव	0	10	6	0	0	5	0	0	0	0
15	झरीजामणी	0	9	4	0	0	4	0	0	0	0
16	वणी	0	19	6	1	0	7	9	3	0	0
जिल्हा एकूण		10	262	130	14	3	159	537	231	48	20

टिप - स्तंभ 4 ते 8 मध्ये जिल्हा क्रीडा अधिकारी यांच्या मार्फत अनुदान वितरित केलेल्या शाळा व नोंदणीकृत क्रीडा संस्था यांचा समावेश आहे.

आधार - जिल्हा क्रीडा अधिकारी, यवतमाळ.

तक्ता क्रमांक - 10.7

इयत्तानिहाय विद्यार्थ्यांची संख्या

जिल्हा - यवतमाळ

संदर्भ वर्ष - 30 सप्टेंबर, 2008

अ. क्र.	तालुका	इयत्ता						
		1 ली	2 री	3 री	4 थी	5 वी	6 वा	7 वी
	(2)	(3)	(4)	(5)	(6)	(7)	(8)	(9)
1	चेर	2624	2539	2618	2510	2302	2196	2086
2	बाभूळगाव	1763	1812	1789	1749	1761	1692	1617
3	कळंब	2235	2162	2168	2161	2147	1941	1877
4	यवतमाळ	7970	7494	7538	7614	7322	7011	6579
5	दारव्हा	4008	3757	4025	3939	3827	3744	3401
6	दिग्रस	3830	3773	3820	3796	3677	3316	2849
7	पुसद	9437	8723	8328	7545	7286	6717	6060
8	उमरगुडे	6555	6290	6090	6183	5709	5412	4823
9	महागाव	5073	4896	4775	4237	3762	3226	3007
10	थार्षि	3723	3730	3768	3464	3140	2881	2491
11	भारुंगी	2839	2755	2780	2726	2620	2637	2454
12	पांढरकवडा	3498	3274	3228	3157	3144	2928	2675
13	राळगाव	2219	2148	2175	2150	2003	1835	1787
14	भारेगाव	1554	1485	1565	1502	1476	1392	1414
15	झरीजामणी	1677	1428	1549	1491	1408	1243	1131
16	वृणी	4257	3992	4131	3871	3811	3814	3698
	एकूण जिल्हा	63262	60258	60347	58095	55395	51983	47949

तक्ता क्रमांक - 10.7 (पुढे चालू)

जिल्हा - यवतमाळ

संदर्भ वर्ष - 30 सप्टेंबर, 2008

अ. क्र.	तालुका	इयत्ता					एकूण
		8 वी	9 वी	10 वी	11 वी	12 वी	
	(2)	(10)	(11)	(12)	(13)	(14)	(15)
1	नेर	1977	1581	1291	752	590	23066
2	बाभूळगाव	1492	1220	1236	530	503	17164
3	वळंब	1836	1469	1441	799	849	21085
4	यवतमाळ	6401	5332	4040	3963	3512	74876
5	दारप्या	2840	2327	2719	1219	1117	36923
6	दियस	2549	1868	1338	688	769	32273
7	पुराद	5345	3990	4315	2382	3281	73409
8	उमरखेड	3874	3742	2966	1260	1269	54173
9	महागाव	2466	1781	1481	1009	1087	36800
10	आणि	2267	1612	1113	530	806	29525
11	घाटंजी	2191	1715	1529	1105	1090	26441
12	पांडाकवडा	2391	2323	1617	1216	871	30322
13	राळेगाव	1706	1341	1439	668	486	19955
14	मारेगाव	1202	1101	1026	639	544	14900
15	झरीजामणी	945	749	748	394	331	13094
16	वणी	3628	3743	3856	2767	1946	43514
एकूण जिल्हा		43110	35894	32155	19921	19151	547520

आधार - शिक्षणाधिकारी, प्राथमिक व माध्यमिक, जि.प.यवतमाळ

तक्ता क्र.मांक - 11.1

सार्वजनिक व शासन सहाय्यात वैद्यकीय सुविधांची माहिती

जिल्हा - यवतमाळ

संदर्भ वर्ष: 2008-09

अ. क्र.	तालुका	संख्या						
		रुग्णालय	दवाखाने	प्रसूतिगृहे	प्राथमिक आरोग्य केंद्रे	उपकेंद्रे	डॉक्टर व वैद्य	परिचारका
(1)	(2)	(3)	(4)	(5)	(6)	(7)	(8)	(9)
1	नेरे	1	2	4	3	17	10	26
2	बाभुळगाव	1	1	4	3	21	9	30
3	कळंब	1	1	4	3	28	11	34
4	यवतमाळ	4	2	5	5	45	29	227
5	दारव्हा	3	2	6	4	26	18	39
	दिग्रस	1	0	3	2	11	6	21
7	पुसद	1	1	7	6	47	20	42
8	उमरखेड	1	2	5	6	33	17	46
9	महागाव	1	1	5	4	23	10	60
10	आर्णि	1	2	5	4	25	14	34
11	घाटजी	1	0	5	4	26	10	42
12	केळापूर	1	1	6	6	42	22	38
13	राळेंगाव	1	2	4	4	29	13	40
14	मारेगांव	1	1	2	2	15	7	20
15	झरीजामणी	1	0	4	3	21	9	35
16	वणी	1	2	4	4	26	12	27
एकूण जिल्हा		21	20	73	63	435	217	761

तक्ता क्रमांक - 11.1

सार्वजनिक व शासन सहाय्यीत वैद्यकीय सुविधांची माहिती

जिल्हा - यवतमाळ

सदर्भ वर्ष: 2008-09

अ. क्र.	तालुका	खाटांची संख्या			उपचार केलेले आंतररुग्ण (00)				उपचार केलेले बाह्यरुग्ण (00)		
		एकूण	एकूण पैकी स्त्रियां साठी	एकूण पैकी मुलां साठी	पुरुष	स्त्रिया	मुले	एकूण	पुरुष	स्त्रिया	मुले
(1)	(2)	(10)	(11)	(12)	(13)	(14)	(15)	(16)	(17)	(18)	(19)
1	नेर	48	12	0	उ.ना.	उ.ना.	उ.ना.	25	216	215	82
2	बाभुळगाव	55	12	0	उ.ना.	उ.ना.	उ.ना.	24	175	167	56
3	कळंब	62	12	0	उ.ना.	उ.ना.	उ.ना.	18	217	205	93
4	यवतमाळ	635	20	0	उ.ना.	उ.ना.	उ.ना.	85	462	442	285
5	दारव्हा	114	16	0	उ.ना.	उ.ना.	उ.ना.	40	250	245	109
	दिग्रस	44	8	0	उ.ना.	उ.ना.	उ.ना.	33	111	108	38
7	पुसद	98	24	0	उ.ना.	उ.ना.	उ.ना.	36	325	308	105
8	उमरखेड	79	24	0	उ.ना.	उ.ना.	उ.ना.	31	309	287	103
9	महागाव	58	16	0	उ.ना.	उ.ना.	उ.ना.	24	192	182	106
10	आर्णि	59	16	0	उ.ना.	उ.ना.	उ.ना.	21	231	250	132
11	घाटजी	60	16	0	उ.ना.	उ.ना.	उ.ना.	27	122	113	64
12	केंळापूर	127	24	0	उ.ना.	उ.ना.	उ.ना.	44	293	264	176
13	राळेंगाव	69	16	0	उ.ना.	उ.ना.	उ.ना.	22	257	213	113
14	मारेगाव	42	8	0	उ.ना.	उ.ना.	उ.ना.	15	87	66	37
15	झरीजामणी	50	12	0	उ.ना.	उ.ना.	उ.ना.	16	93	95	57
16	वणी	57	16	0	उ.ना.	उ.ना.	उ.ना.	85	321	322	152
	एकूण जिल्हा	1657	252	0	0	0	0	546	3661	3482	1708

टिप :- रकाणा क्र.13,14 व 15 (उपचार केलेले आंतररुग्ण) ह्याबाबीची माहिती वेगळी

उपलब्ध नसल्याने प्राप्त झालेली एकूणची माहिती रकाणा क्र.16 मध्ये दिली आहे.

आधार -1) जिल्हा शल्य चिकित्सक, सामान्य रुग्णालय, यवतमाळ

2) जिल्हा आरोग्य अधिकारी, जिल्हा परिषद, यवतमाळ

3) आरोग्य अधिकारी, महानगरपालिका/ नगर परिषद/ कटक मंडळ

तक्ता क्रमांक - 11.2

नोंदणी केलेल्या जन्म-मृत्यूंची संख्या-2004

जिल्हा-यवतमाळ

संदर्भ वर्ष: 2004

अ. क्र.	तालुका	एकूण/ग्रामीण/नागरी	नोंदलेल्या जन्मांची संख्या			नोंदलेल्या मृत्यूंची संख्या			दाल मृत्यूंची संख्या		
			पुरुष	स्त्रिया	एकूण	पुरुष	स्त्रिया	एकूण	पुरुष	स्त्रिया	एकूण
(1)	(2)	(3)	(4)	(5)	(6)	(7)	(8)	(9)	(10)	(11)	(12)
1	नेर	एकूण	1204	772	1976	445	33	478	0	0	15
		ग्रामीण	1204	772	1976	445	33	478	0	0	15
		नागरी	0	0	0	0	0	0	0	0	0
2	बाभुळगाव	एकूण	408	255	663	365	43	408	0	0	4
		ग्रामीण	408	255	663	365	43	408	0	0	4
		नागरी	0	0	0	0	0	0	0	0	0
3	कळंब	एकूण	741	367	1108	457	47	504	0	0	9
		ग्रामीण	741	367	1108	457	47	504	0	0	9
		नागरी	0	0	0	0	0	0	0	0	0
4	यवतमाळ	एकूण	3198	3013	6211	2018	452	2470	0	0	204
		ग्रामीण	729	362	1091	752	113	865	0	0	16
		नागरी	2469	2651	5120	1266	339	1605	0	0	188
5	दारव्हा	एकूण	1862	1110	2972	790	79	869	0	0	15
		ग्रामीण	1328	578	1906	677	58	735	0	0	12
		नागरी	534	532	1066	113	21	134	0	0	3
6	दिग्रस	एकूण	2167	1388	3555	645	63	708	0	0	17
		ग्रामीण	999	457	1456	467	37	504	0	0	15
		नागरी	1168	931	2099	178	26	204	0	0	2
7	पुसद	एकूण	4346	2424	6770	1229	167	1396	0	0	37
		ग्रामीण	2414	986	3400	894	95	989	0	0	28
		नागरी	1932	1438	3370	335	72	407	0	0	9
8	उमरखेड	एकूण	3244	1890	5134	921	108	1029	0	0	34
		ग्रामीण	2280	1069	3349	742	70	812	0	0	30
		नागरी	964	821	1785	179	38	217	0	0	4

तक्ता क्रमांक - 11.2

नोंदणी केलेल्या जन्म-मृत्यूंची संख्या-2004

जिल्हा-यवतमाळ

संदर्भ वर्ष: 2004

अ. क्र.	तालुका	एकूण/ ग्रामीण/ नागरी	नोंदलेल्या जन्मांची संख्या			नोंदलेल्या मृत्यूंची संख्या			बाल मृत्यूंची संख्या		
			पुरुष	स्त्रिया	एकूण	पुरुष	स्त्रिया	एकूण	पुरुष	स्त्रिया	एकूण
(1)	(2)	(3)	(4)	(5)	(6)	(7)	(8)	(9)	(10)	(11)	(12)
9	महागाव	एकूण	1260	554	1814	311	49	360	0	0	11
		ग्रामीण	1260	554	1814	311	49	360	0	0	11
		नागरी	0	0	0	0	0	0	0	0	0
10	आर्णि	एकूण	1610	571	2181	611	71	682	0	0	23
		ग्रामीण	1610	571	2181	611	71	682	0	0	23
		नागरी	0	0	0	0	0	0	0	0	0
11	घाटंजी	एकूण	993	533	1526	638	68	706	0	0	21
		ग्रामीण	706	343	1049	544	51	595	0	0	20
		नागरी	287	190	477	94	17	111	0	0	1
12	केळापूर	एकूण	1245	760	2005	567	65	632	0	0	15
		ग्रामीण	745	346	1091	360	32	392	0	0	9
		नागरी	500	414	914	207	33	240	0	0	6
13	राळेंगाव	एकूण	878	451	1329	441	42	483	0	0	11
		ग्रामीण	878	451	1329	441	42	483	0	0	11
		नागरी	0	0	0	0	0	0	0	0	0
14	मारेगाव	एकूण	586	239	825	285	21	306	0	0	8
		ग्रामीण	586	239	825	285	21	306	0	0	8
		नागरी	0	0	0	0	0	0	0	0	0
15	झरीजामणी	एकूण	596	282	878	333	32	365	0	0	8
		ग्रामीण	596	282	878	333	32	365	0	0	8
		नागरी	0	0	0	0	0	0	0	0	0
16	वणी	एकूण	2317	1365	3682	843	142	985	0	0	19
		ग्रामीण	1207	595	1802	519	42	561	0	0	5
		नागरी	1110	770	1880	324	100	424	0	0	14
जिल्हा एकूण	एकूण	एकूण	26655	15974	42629	10899	1482	12381	0	0	451
		ग्रामीण	17691	8227	25918	8203	836	9039	0	0	224
		नागरी	8964	7747	16711	2696	646	3342	0	0	227

आधार - आरोग्य सेवा संचालनालय, महाराष्ट्र राज्य, पुणे

तक्ता क्रमांक - 11.3

विविध कारणानुसार मृत्यूची संख्या-2004

जिल्हा -यवतमाळ .

संदर्भ वर्ष - 2004

अ. क्र.	मृत्यूचे कारण	मृत्यूची संख्या
(1)	(2)	(3)
<b>अ</b>	<b>साधीचे विकार</b>	
1	हिवताप	2
2	विषमज्वर	14
3	क्षयरोग	167
4	न्युमोनिया/ श्वसन क्रियेसंबधी	21
5	अमांश, अतिसार, गॅस्ट्रो	4
<b>ब</b>	<b>विगर साधीचे विकार</b>	
1	एडस	0
2	हृदय विकार	390
3	कर्करोग	171
4	बाळंतपणात मातेचा मृत्यू	0
5	पक्षाघात	106
6	मूत्रपिंड विषयक	41
<b>क</b>	<b>अपघात</b>	
1	आत्महत्या	85
2	रहदारी वाहतूक	91
3	विद्युत धक्का	0
4	भाजणे/ जळणे	25
5	इतर अपघात	309
<b>ड</b>	<b>इतर कारणे</b>	10927
	<b>एकूण मृत्यू</b>	<b>12353</b>

आधार - आरोग्य सेवा संचालनालय, महाराष्ट्र राज्य, पुणे



तकता क्रमांक - 11.4

माता व बाल संगोपन कार्यक्रमांतर्गत लस टोचणी

जिल्हा - यवतमाळ

संदर्भ वर्ष : 2008-09

अ.क्र.	तालुका	ग्रामीण/ एकूण	त्रिगुणा लस	पोलिजा	बीसीजी	गोबर	द्विगुणा (डॉ.टी.)	धनुर्यात लस		
								10 वर्षे	16 वर्षे	गरीब शिशू
(1)	(2)	(3)	(4)	(5)	(6)	(7)	(8)	(9)	(10)	(11)
1	नेर	ग्रामीण	2090	2090	1962	1905	2169	2071	2088	2234
		एकूण	2090	2090	1962	1905	2169	2071	2088	2234
2	बाणुळगाव	ग्रामीण	1411	1411	1354	1354	1764	1897	1932	1491
		एकूण	1411	1411	1354	1354	1764	1897	1932	1491
3	कळंब	ग्रामीण	1791	1791	1691	1723	1701	1946	1911	1851
		एकूण	1791	1791	1691	1723	1701	1946	1911	1851
4	यवतमाळ	ग्रामीण	4812	4812	4536	4596	5061	4902	4956	4957
		एकूण	8513	8508	8646	8323	9011	8941	9047	9822
5	दारुव्हा	ग्रामीण	2797	2797	2569	2390	2878	2808	2415	2968
		एकूण	3424	3424	3368	3029	3735	3503	3226	3525
6	दिप्रस	ग्रामीण	1534	1534	1508	1515	1889	1839	1780	1735
		एकूण	2446	2400	2472	2351	2909	2859	2861	2855
7	पुसद	ग्रामीण	4781	4781	4520	4470	4772	4893	4835	5154
		एकूण	6172	6172	6322	5315	6913	6072	6107	7032
8	उमरखेड	ग्रामीण	3557	3557	3804	3561	3992	4030	3633	4576
		एकूण	4437	4456	4755	4443	4889	4872	4590	5746
9	महागाव	ग्रामीण	3174	3174	3441	3290	3732	2985	3003	3809
		एकूण	3174	3174	3441	3290	3732	2985	3003	3809
10	आर्शि	ग्रामीण	3459	3459	3076	3033	3207	3145	3112	3367
		एकूण	3459	3459	3076	3033	3207	3145	3112	3367
11	घाटंजी	ग्रामीण	2307	2307	2304	2227	2619	2448	2614	2484
		एकूण	2644	2648	2652	2574	3160	2881	3138	2800
12	कंठापूर	ग्रामीण	2489	2489	2303	2352	2535	2746	2697	2683
		एकूण	3231	3231	3010	3054	3125	3405	3453	3762
13	राळेगाव	ग्रामीण	2129	2129	1972	1941	2063	2019	1907	1953
		एकूण	2129	2129	1972	1941	2063	2019	1907	1953
14	भारेगाव	ग्रामीण	1179	1179	1216	1235	1259	1288	1357	1393
		एकूण	1179	1179	1216	1235	1259	1288	1357	1393
15	झरीनामणी	ग्रामीण	1332	1332	1305	1400	1630	1554	1519	1514
		एकूण	1332	1332	1305	1400	1630	1554	1519	1514
16	वगी	ग्रामीण	2550	2550	2426	2518	2816	2745	2674	2680
		एकूण	3564	3564	3683	3531	4186	4115	4242	3827
जिल्हा एकूण	ग्रामीण	एकूण	41392	41392	39987	39510	44087	43316	42433	44842
		एकूण	50996	50968	50925	48501	55453	53553	53493	56981

आधार - 1) जिल्हा सार्वत्रिक त्रिविक्तसक, सामान्य रुग्णालय, यवतमाळ

2) जिल्हा आरोग्य अधिकारी, जिल्हा परिषद, यवतमाळ

अ. क्र.	तालुका	एकूण/ग्रामीण	कुटुंब कल्याण केंद्रांची संख्या	जनसंख्या जोडण्याची संख्या	31 मार्च अखेर सरासरीत जोडण्याची संख्या			
					पुरुष नसवदी	स्त्रियांची नसवदी	सुपपधती	इतर पधती
(1)	(2)	(3)	(4)	(5)	(6)	(7)	(8)	(9)
1	नेर	एकूण	3	17429	99	571	355	891
		ग्रामीण	3	17429	99	571	355	891
2	वाभळगाव	एकूण	3	13692	129	444	236	692
		ग्रामीण	3	13692	129	444	236	692
3	फळेव	एकूण	3	14709	176	500	355	713
		ग्रामीण	3	14709	176	500	355	713
4	यवतमाळ	एकूण	6	52557	3114	12942	1901	4060
		ग्रामीण	5	28847	317	1037	912	1848
5	दावडा	एकूण	5	28734	126	3984	865	1727
		ग्रामीण	4	23461	115	638	524	1127
6	दिमस	एकूण	3	19814	80	4006	496	1154
		ग्रामीण	2	12747	68	381	288	679
7	पुसद	एकूण	7	48039	233	8286	1176	2802
		ग्रामीण	6	36179	199	1124	958	1880
8	उमरखेड	एकूण	7	38800	176	4959	1041	1893
		ग्रामीण	6	32252	138	1317	809	1397
9	महागाव	एकूण	4	28176	13	867	451	1387
		ग्रामीण	4	28176	13	867	451	1387
10	आर्णि	एकूण	4	26192	165	966	786	1266
		ग्रामीण	4	26192	165	966	786	1266
11	घाटजी	एकूण	5	22514	252	2837	785	1297
		ग्रामीण	4	19283	204	638	640	982
12	केवपूर	एकूण	7	26196	526	4752	736	2472
		ग्रामीण	6	20586	228	727	682	2003
13	राळेगाव	एकूण	4	17083	198	577	354	718
		ग्रामीण	4	17083	198	577	354	718
14	मारेगाव	एकूण	2	10425	63	409	311	376
		ग्रामीण	2	10425	63	409	311	376
15	अरीजावणी	एकूण	3	12710	69	453	204	463
		ग्रामीण	3	12710	69	453	204	463
16	वणी	एकूण	5	30402	500	4986	650	2241
		ग्रामीण	4	22423	88	853	514	1002
एकूण जिल्हा		एकूण	71	407472	5919	51539	10702	24152
		ग्रामीण	63	336194	2269	11502	8379	17424

आधार :- 1) जिल्हा शल्य चिकित्सक, सामान्य रुग्णालय, यवतमाळ 2) जिल्हा आरोग्य अधिकारी, परिषद, यवतमाळ.

अ. क्र.	विकास शीर्ष व उपशीर्ष	जिल्हा पातळीवरील धोजनांवर झालेला खर्च						
		बिगर - आदिवासी योजना	आदिवासी उपयोजना	आदिवासी उपयोजना क्षेत्राबाहेरील	अनु.जाती उपयोजना	स्टॅटपूल	अनुशय	एकूण
(1)	(2)	(3)	(4)	(5)	(6)	(7)	(8)	(9)
1	कृषि व संलग्न सेवा							
	1.1 योळ संवर्धन	164.05	37.05	47.06	344.10	0.00	0.00	592.26
	1.2 फलोत्पादन	19.17	0.00	0.00	0.00	0.00	0.00	19.17
	1.3 मृदसंधारण	54.48	46.74	46.88	0.00	0.00	297.00	445.10
	1.4 पशुसंवर्धन	307.20	51.60	11.60	59.29	0.00	0.00	429.69
	1.5 दुग्धव्यवसाय विकास	0.00	0.00	0.00	0.00	0.00	0.00	0.00
	1.6 मत्स्यव्यवसाय	19.00	1.00	0.00	0.30	0.00	0.00	20.30
	1.7 वने	82.58	9.10	10.66	0.00	0.00	0.00	102.34
	1.8 पणन, फोठारे व बखारी	0.00	0.00	0.00	0.00	0.00	0.00	0.00
	1.9 सहकार	10.00	39.17	27.17	8.98	0.00	0.00	85.32
	एकूण (एक)	656.48	184.66	143.37	412.67	0.00	297.00	1694.18
2	ग्रामीण विकास							
	2.एकाधिक ग्रामीण विकास कार्यक्रम	203.92	0.00	0.00	0.00	0.00	0.00	203.92
	2.2 स्वर्णज्योती ग्राम स्वयं योजना	0.00	38.75	59.11	38.50	0.00	0.00	136.36
	2.3 इंदिरा जावास योजना	0.00	77.99	79.86	175.07	0.00	0.00	332.92
	2.4 अजयग प्रखण क्षेत्र कार्यक्रम	93.96	144.42	0.00	0.00	0.00	0.00	238.38
	2.5 जवाहर रोजगार योजना	229.04	0.00	0.00	0.00	0.00	0.00	229.04
	2.6 रोजगार हमी योजना	50.00	0.00	0.00	0.00	0.00	0.00	50.00
	2.7 जमीन सुधारणा	0.00	0.00	0.00	0.00	0.00	0.00	0.00
	2.8 सामूहिक विकास	23.23	0.00	0.00	0.00	0.00	0.00	23.23
	2.8 ग्रामीण स्वच्छता कार्यक्रम	132.38	12.75	10.00	60.00	0.00	0.00	215.13
	एकूण ( दोन )	732.53	273.91	148.97	273.57	0.00	0.00	1428.98
3	पाटबंधारे व पूरनियंत्रण							
	3.1 लघु पाटबंधारे	262.50	72.54	3.80	0.00	222.00	0.00	560.84
	3.2 जलप्रदाय क्षेत्र विकास कार्यक्रम	0.00	0.00	0.00	0.00	0.00	0.00	0.00
	3.3 आयाकट विकास(पूर नियंत्रण)	0.00	0.00	0.00	0.00	0.00	0.00	0.00
	3.4 मध्यम प्रकल्प	0.00	0.00	0.00	0.00	0.00	0.00	0.00
	3.5 पूरनियंत्रण कामे	0.00	0.00	0.00	0.00	0.00	0.00	0.00
	एकूण ( तीन )	262.50	72.54	3.80	0.00	222.00	0.00	560.84
4	विद्युत विकास	160.00	53.25	56.21	100.00	0.00	5911.23	6280.69
	एकूण ( चार )	160.00	53.25	56.21	100.00	0.00	5911.23	6280.69

तबता क्रमांक - 12.1

विनिध विकास शीषाखाली आलेला योजनांतर्गत खर्च

जिल्हा - यवतमाळ

संदर्भ वर्ष : 2008-09

(रुपये लाखात)

अ. क्र.	विकास शीर्ष व उपशीर्ष	जिल्हा पातळीवरील योजनांवर आलेला खर्च						
		नगर - आदिवासी योजना	आदिवासी उपयोजना	आदिवासी उपयोजना क्षेत्राबाहेरील	अनुजाता उपयोजना	स्टॅट्यूल	अनुराष	एकूण
(1)	(2)	(3)	(4)	(5)	(6)	(7)	(8)	(9)
5	उद्योग व खणकाम							
	5.1 मोठे व मध्यम उद्योग	0.00	0.00	0.00	0.00	0.00	0.00	0.00
	5.2 प्रामाण व लघुउद्योग	27.49	0.50	0.60	5.06	12.20	0.00	45.85
	एकूण (पाच)	27.49	0.50	0.60	5.06	12.20	0.00	45.85
6	वाहतूक व दळणवळण							
	6.1 मोठे व लहान बंदर	0.00	0.00	0.00	0.00	0.00	0.00	0.00
	6.2 अंतर्देशीय जलवाहतूक	0.00	0.00	0.00	0.00	0.00	0.00	0.00
	6.3 रस्ते विकास	1294.21	1189.95	0.00	0.00	0.00	50.32	2534.48
	एकूण (सहा)	1294.21	1189.95	0.00	0.00	0.00	50.32	2534.48
7	सामान्य आर्थिक सेवा							
	7.1 पर्यटन	150.00	0.00	0.00	0.00	0.00	0.00	150.00
	7.2 स्थानिक विकास कार्यक्रम	0.00	0.00	0.00	0.00	0.00	0.00	0.00
	एकूण (सात)	150.00	0.00	0.00	0.00	0.00	0.00	150.00
8	सामाजिक आणि सामूहिक सेवा							
	8.1 सामान्य शिक्षण	115.17	10.00	0.00	33.00	0.00	0.00	158.17
	8.2 क्रिडा व युवक कल्याण	134.13	40.00	28.00	56.00	0.00	0.00	258.13
	8.3 कला व संस्कृती	37.00	0.00	0.00	0.00	0.00	0.00	37.00
	8.4 तांत्रिक शिक्षण	20.50	74.77	0.00	1.16	0.00	25.00	121.43
	8.5 वैद्यकीय शिक्षण व औषधी द्रव्ये	23.00	0.00	0.00	0.00	0.00	0.00	23.00
	8.6 आरोग्य सेवा	361.59	283.42	133.96	0.00	0.00	214.65	993.62
	8.7 ग्रामीण पाणी पुरवठा व स्वच्छता	131.20	41.36	54.85	6.10	0.00	0.00	233.51
	8.8 गृहनिर्माण	24.12	0.00	0.00	0.00	0.00	0.00	24.12
	8.9 नगर विकास	45.00	10.00	0.00	100.00	0.00	0.00	155.00
	8.10 माहिती व प्रसिध्दी	0.00	0.00	0.00	0.00	0.00	0.00	0.00
	8.11 मागासवर्गीयांचे कल्याण	402.20	1802.88	471.66	789.57	0.00	0.00	3466.31
	8.12 कामगार व कामगार कल्याण	639.23	323.59	11.67	61.71	0.00	26.00	1062.20
	8.13 समाज कल्याण	9.26	5.00	3.00	20.26	0.00	0.00	37.52
	8.14 स्थानिक विकास कार्यक्रम	0.00	0.00	0.00	0.00	934.00	0.00	934.00
	8.15 पाषण	0.00	2.92	0.00	0.00	0.00	0.00	2.92
	एकूण (आठ)	1942.40	2593.94	703.14	1067.80	934.00	265.65	7506.93
	एकूण (एक ते आठ)	5225.61	4368.75	1056.09	1859.10	1168.20	6524.20	20201.95

आधार :- जिल्हा नियोजन अधिकारी, यवतमाळ.

तक्ता क्रमांक - 122

रोजगार हमी योजना

संदर्भ वर्ष : 2008-09

जिल्हा - यवतमाळ.

अ. क्र.	बाब	कामाचा प्रकार					
		सिंचन	सार्वजनिक कामे	कृषि	वनीकरण	इतर	एकूण
(1)	(2)	(3)	(4)	(5)	(6)	(7)	(8)
1	नियोजित कामांची संख्या	0	1150	0	304	6018	7472
2	मंजूर केलेल्या कामांची संख्या	0	529	0	213	5874	6616
3	सुरु केलेल्या कामांची संख्या	0	354	0	230	1251	1835
4	पूर्ण केलेल्या कामांची संख्या	0	16	0	230	704	950
5	मध्येच बंद केलेल्या कामांची संख्या	0	338	0	0	547	885
6	कामांसाठी केलेली तरतूद	0.00	449.51	0.00	662.14	1606.67	2718.32
7	कामांवर झालेला एकूण खर्च (रु.लाखात)	0.00	359.61	0.00	529.71	1285.34	2174.66
8	रोजगार निर्मिती (मनुष्य दिवस लाखात)	0	3.78	0.00	5.57	13.52	22.87

आधार - जिल्हाधिकारी कार्यालय, रोजगार हमी योजना, यवतमाळ.

तक्ता क्रमांक - 123

रोजगार हमी योजनेखाली घेतलेली कामे, त्यावरील रोजगार व खर्च

जिल्हा - यवतमाळ.

संदर्भ: 2008-09

अ. क्र.	महिना	खर्च (रुपये लाखात)		मनुष्य दिवस (लाखात)	रोजगार हमी योजनेखालील कामांची संख्या
		प्रत्यक्ष (माहिच्यातील)	संचित आर्थिक वर्षाच्या आरंभापासून)		
(1)	(2)	(3)	4	(5)	(6)
1	एप्रिल 2008	150.88	0	1.58	511
2	मे 2008	209.21	360.09	2.20	613
3	जून 2008	220.95	581.04	2.32	765
4	जुलै 2008	219.97	801.01	2.31	808
5	ऑगस्ट 2008	340.35	1141.36	3.58	881
6	सप्टेंबर 2008	232.75	1374.11	2.45	442
7	ऑक्टोबर 2008	232.65	1606.76	2.44	1213
8	नोव्हेंबर 2008	0.00	1606.76	0.00	1213
9	डिसेंबर 2008	255.71	1862.47	2.69	1407
10	जानेवारी 2009	112.2	1974.67	1.18	1745
11	फेब्रुवारी 2009	141.63	2116.3	1.49	2474
12	मार्च 2009	58.36	2174.66	0.61	2810

आधार - जिल्हाधिकारी कार्यालय, (रो.ह.यो.शाखा), यवतमाळ.

तफ्ता क्रमांक - 12.4

पिण्याच्या पाण्याच्या सोयी व टंचाई संबंधी केलेल्या उपाययोजना

जिल्हा-यवतमाळ

संदर्भ : 2008-09

अ. क्र.	बाबी	तालुका							
		नं.	बाभूळ गाव	कळंब	यवतगाळ	दारळा	लिप्रसा	पुसद	उमर खेड
(1)	(2)	(3)	(4)	(5)	(6)	(7)	(8)	(9)	(10)
1	वस्ती असलेल्या गावांची एकूणसंख्या	94	106	126	127	131	77	177	125
2	गावांतील वाड्या/वस्त्यांची संख्या	6	20	30	36	19	11	15	21
3	बारा महिने पुरेसे पाणी उपलब्ध असलेल्या								
	3.1 गावांची संख्या	59	98	105	68	48	28	110	78
	3.2 त्याखालील वाड्या / वस्त्यांची संख्या	6	20	28	30	18	10	14	21
4	पिण्याच्या पाण्याची टंचाई असलेली गावे व वाड्या/वस्त्या								
	संदर्भ वर्षातील								
	अ) एकूण टंचाईग्रस्त गावे (संख्या)	35	8	21	62	83	49	67	48
	ब) एकूण वाड्या/वस्त्या (संख्या)	0	0	2	6	1	1	1	0
	बृहत आराखड्यानुसार								
	अ) एकूण टंचाईग्रस्त गावे (संख्या)	35	8	21	62	83	49	67	48
	ब) एकूण टंचाईग्रस्त वाड्या/वस्त्या (संख्या)	0	0	2	6	1	1	1	0
5	केलेली उपाययोजना								
	अ) टंकरने पुरवठा होणा-या								
	गावांची संख्या	11	0	5	16	30	5	19	5
	गावांतील वाड्या/वस्त्यांची संख्या	0	0	2	6	1	1	1	0
	टंकरची संख्या	8	0	5	13	21	5	15	4
	ब) बैलगाडीने पुरवठा होणा-या								
	गावांची संख्या	0	0	0	0	0	0	0	0
	गावांतील वाड्या/वस्त्यांची संख्या	0	0	0	0	0	0	0	0
	बैलगाड्यांची संख्या	0	0	0	0	0	0	0	0
	क) इतर साधनांनी पुरवठा होणा-या								
	गावांची संख्या	0	0	0	0	0	0	0	0
	गावांतील वाड्या/वस्त्यांची संख्या	0	0	0	0	0	0	0	0
	साधने संख्या	0	0	0	0	0	0	0	0

तक्ता क्रमांक - 12.4

पिण्याच्या पाण्याच्या सोयी व टंचाई संबंधी केलेल्या उपाययोजना

जिल्हा-यवतमाळ

संदर्भ : 2008-09

अ. क्र	बाबी	तालुका								जिल्हा एकूण
		महागाव	आणि	घाटवी	केंडापूर	रठोण	मोरेगाव	झरी	वर्गी	
(1)	(2)	(11)	(12)	(13)	(14)	(15)	(16)	(17)	(18)	(19)
1	वस्ती असलेल्या गावांची एकूणसंख्या	111	105	105	124	110	95	104	159	1856
2	गावातील वाड्या/वस्त्यांची संख्या	1	28	54	21	22	44	25	2	355
3	बारा महिने पुरेसे पाणी उपलब्ध असलेल्या									
3.1	गावांची संख्या	55	54	40	111	93	77	93	136	1253
3.2	त्याखालील वाड्या / वस्त्यांची संख्या	1	27	39	23	22	42	24	0	325
4	पिण्याच्या पाण्याची टंचाई असलेली गावे व वाड्या/वस्त्या									
	संदर्भ वर्षातील									
	अ) एकूण टंचाईग्रस्त गावे (संख्या)	56	71	65	13	17	18	11	4	628
	ब) एकूण वाड्या/वस्त्या (संख्या)	0	1	8	1	0	2	1	0	24
	बृहत आराखडयानुसार									
	अ) एकूण टंचाईग्रस्त गावे (संख्या)	56	71	65	13	17	18	11	4	628
	ब) एकूण टंचाईग्रस्त वाड्या/वस्त्या (संख्या)	0	1	8	1	0	2	1	0	24
5	केलेली उपाययोजना									
	अ) टँकरने पुरवठा होणा-या									
	गावांची संख्या	7	7	19	7	2	5	0	1	139
	गावांतील वाड्या/वस्त्यांची संख्या	0	1	8	1	0	2	1	0	24
	टँकरची संख्या	7	10	15	2	2	3	1	1	112
	ब) बैलगाडीने पुरवठा होणा-या									
	गावांची संख्या	0	0	0	0	0	0	0	0	0
	गावांतील वाड्या/वस्त्यांची संख्या	0	0	1	2	0	0	0	0	3
	बैलगाड्यांची संख्या	0	0	2	4	0	0	0	0	6
	क) इतर साधनांनी पुरवठा होणा-या									
	गावांची संख्या	72	27	25	7	3	13	9	1	157
	गावांतील वाड्या/वस्त्यांची संख्या	0	0	0	0	0	0	0	0	0
	साधने संख्या	77	30	42	10	7	22	13	1	202

आधार - कार्यकारी अभियंता, ग्रामीण पाणीपुरवठा, जिल्हा परिषद, यवतमाळ.



तक्ता क्रमांक 12.5  
रासायनिक खतांचे वाटप

जिल्हा -यवतमाळ

संदर्भ : 2008-09

अ.क्र.	तालुका	रासायनिक खतांचे वाटप (मे.टन)		
		नियंत्रित संस्थांकडून	खाजगी संस्थांकडून	एकूण
(1)	(2)	(3)	(4)	(5)
1	नेर	0	6928	6928
2	ब्राभुळगाव	0	7036	7036
3	कळंब	0	7134	7134
4	यवतमाळ	170	11364	11534
5	दारव्हा	120	7597	7717
6	दिग्रस	0	8370	8370
7	पुसद	150	15039	15189
8	उमरखेड	1829	12549	14378
9	महागाव	0	12972	12972
10	आर्णि	0	9108	9108
11	घाटंजी	50	8562	8612
12	केळापूर	560	11223	11783
13	राळेंगाव	0	7530	7530
14	मारेगांव	670	6620	7290
15	झरीजामणी	356	7646	8002
16	वणी	2048	6624	8672
जिल्हा एकूण		5953	146302	152255

आधार - कृषि विकास अधिकारी, जिल्हा परिषद, यवतमाळ.

तक्ता क्रमांक - 12.6

साखर कारखाने

जिल्हा: यवतमाळ.

संदर्भ वर्ष : 2008-09

अ. क्र.	तालुका	साखर कारखान्याचे नाव	सहकारी/खाजगी	कामगार संख्या)		गळीत क्षमता मे.टन	प्रत्यक्ष गाळप मे.टन	साखरेचे उत्पादन मे.टन	इतर उत्पादन			
				नियमित	हंगामी				इथेनॉल मे. टन	पेपर मे. टन	मद्यार्क हजार लि.	वीज मे. वॅट
(1)	(2)	(3)	(4)	(5)	(6)	(7)	(8)	(9)	(10)	(11)	(12)	(13)
1	नेर	--	--	--	--	--	--	--	--	--	--	--
2	सधुवगाव	--	--	--	--	--	--	--	--	--	--	--
3	कळंब	--	--	--	--	--	--	--	--	--	--	--
4	यवतमाळ	सागर वाईन प्रा. लि. मंगरुळ	सहकारी/खाजगी	104	50	2500	40348	34000	--	--	--	--
5	दारव्हा	जयफिसान बांदेगाव सरकारी साखर कारखाना, बोदेगाव	सहकारी/खाजगी	221	75	2500	59210	76275	--	--	--	--
6	दिग्रस	--	--	--	--	--	--	--	--	--	--	--
7	पुसद	--	--	--	--	--	--	--	--	--	--	--
8	उमरखेड	वसंत सहकारी साखरकारखाना पुसद	सहकारी/खाजगी	283	253	3500	71394	70125	--	--	--	--
9	महागाव	सुधाकरराव नाईक सहकारी साखरकारखाना पुसद	सहकारी/खाजगी	284	121	2500	55176	59775	--	--	--	--
10	आर्षा	--	--	--	--	--	--	--	--	--	--	--
11	नाटजी	--	--	--	--	--	--	--	--	--	--	--
12	पावरकवडा	--	--	--	--	--	--	--	--	--	--	--
13	राळेगाव	--	--	--	--	--	--	--	--	--	--	--
14	मारेगाव	--	--	--	--	--	--	--	--	--	--	--
15	इरंजावणी	--	--	--	--	--	--	--	--	--	--	--
16	वभा	--	--	--	--	--	--	--	--	--	--	--

आधार - प्रादेशिक सहसंचालक, साखर, अमरावती.

तक्ता क्रमांक - 12.7  
वीस कलमी कार्यक्रमाची भौतिक प्रगती.

जिल्हा-यवतमाळ

संदर्भ: 2007-08

अ.क्र.	वाव	परिमाण	उद्दिष्ट	साध्य
(1)	(2)	(3)	(4)	(5)
1	अ) स्वर्णजयंती ग्राम स्वरोजगार योजना	लाभधारकांची संख्या	2579	3305
	ब) जवाहर ग्राम समृद्धी योजना	लाख मनुष्य दिवस	--	--
	क) लघुउद्योग स्थापन करणं	उद्योग संख्या	--	--
2	अ) अतिरिक्त जमिनीचे वाटप	हेक्टर	--	--
	ब) लाभधारक	संख्या-अनु.जाती	--	--
		अनु.जमाती	--	--
इतर		-	-	
3	वेठविगारांचे पुनर्वसन	खेडी संख्या	--	-
4	पिण्यासाठी स्वच्छ पाणी	खेडी संख्या	470	182
5	अ) प्राथमिक आरोग्य केंद्र	केंद्र संख्या	--	--
	ब) उपकेंद्र	उपकेंद्र संख्या	--	--
6	अ) कुटुंब नियोजन शस्त्रक्रिया	संख्या	17929	16656
	ब) सममूल्य शस्त्रक्रिया	संख्या	32889	32215
7	अ) एकात्मिक बालविकास सेवा गट	संख्या	--	-
	ब) अंगणवाडी	संख्या	--	-
8	अ) अनु.जातीच्या कुटुंबांना सहाय्य	संख्या	7634	6290
	ब) अनु.जमातीच्या कुटुंबांना सहाय्य	संख्या	5592	5333
9	अ) घरांसाठी जागा (इंदिरा आवास योजना)	संख्या	3289	2323
	ब) घरबाधणीसाठी अर्थसहाय्य (इंदिरा आवास योजना)	संख्या	-	-
	क) आर्थिकदृष्ट्या दुर्बल घटकांसाठी घरे	संख्या	-	--
	ड) कमी उत्पन्न गटासाठी घरे	संख्या	--	--
10	गलिच्छ वस्ती सुधारणा	लोकसंख्या	--	--
11	झाडे लावणे	रोपे संख्या लाखात	19.30	19.30
12	रास्त भावाची दुकाने उघडणे	संख्या	--	--
13	अ) खेड्यांचे विद्युतीकरण	संख्या	--	--
	ब) पंप संचांसाठी विद्युतीकरण	संख्या	20491	4266
	क) सुधारित चुली	संख्या	--	--
	ड) बायोगॅस	संख्या	150	150

आधार :- जिल्हा नियोजन अधिकारी, यवतमाळ.

तक्ता क्रमांक - 12.8

स्थानिक विकास कार्यक्रम (लोकसभा मतदार संघ)

जिल्हा - यवतमाळ.

संदर्भ : 2008-09

अ. क्र.	लोकसभा मतदार संघाचे नांव	मतदार संघाला मंजूर तरतूद (रुपये हजारात)	मंजूर कामांची संख्या			मंजूर कामांची अंदाजित किंमत	संदर्भ वर्षात झालेला एकूण खर्च (रुपये हजारात)
			जुनी अपूर्ण कामे	संदर्भ वर्षातील नवीन कामे	एकूण		
(1)	(2)	(3)	(4)	(5)	(6)	(7)	(8)
1	यवतमाळ	20000	140	98	238	25533	5835
2	वाशिम	6000	0	15	15	5049	980
	एकूण	26000	140	113	253	30582	6813

तक्ता क्रमांक - 12.9

स्थानिक विकास कार्यक्रम (विधानसभा मतदार संघ)

जिल्हा - यवतमाळ

संदर्भ : 2008-09

अ. क्र.	विधानसभा मतदार संघाचे नांव	मतदार संघाला मंजूर तरतूद (रुपये हजारात)	मंजूर कामांची संख्या			मंजूर कामांची अंदाजित किंमत (रुपये हजारात)	संदर्भ वर्षात झालेला एकूण खर्च (रुपये हजारात)
			जुनी अपूर्ण कामे	संदर्भ वर्षातील नवीन कामे	एकूण		
(1)	(2)	(3)	(4)	(5)	(6)	(7)	(8)
1	यवतमाळ	10000	17	23	40	8250	10000
2	दारुहा	10294	30	31	61	8728	10294
3	दिप्रस	10000	25	47	72	9750	10000
4	वर्णा	10000	9	38	47	10202	10000
5	राळेगाव	10000	21	18	39	9592	10000
6	केळापूर	10000	13	26	39	9537	9724
7	पुसद	10000	14	77	91	9989	10000
8	उमरखेड	10000	27	28	55	9294	10000
	एकूण	80294	156	288	444	75342	80018

आधार - जिल्हा नियोजन अधिकारी, यवतमाळ.

तक्ता क्रमांक - 12.10

स्थानिक विकास कार्यक्रम (राज्यसभा सदस्य)

जिल्हा - यवतमाळ

संदर्भ : 2008-09

अ. क्र.	राज्यसभा सदस्य नाव	जिल्हाकरिता उपलब्ध करून दिलेली तरतूद (रुपये हजारात)	मंजूर कामांची संख्या			मंजूर कामांची अंदाजित किंमत (रुपये हजारात)	संदर्भ वर्षात झालेला एकूण खर्च (रुपये हजारात)
			जुनी अपूर्ण कामे	संदर्भ वर्षातील नवीन कामे	एकूण		
(1)	(2)	(3)	(4)	(5)	(6)	(7)	(8)
1	श्री विजय दर्डा	20000	10	38	48	12589	1228
	एकूण	20000	10	38	48	12589	1228

तक्ता क्रमांक - 12.11

स्थानिक विकास कार्यक्रम (विधानपरिषद सदस्य)

जिल्हा - यवतमाळ

संदर्भ - 2008-09

अ. क्र.	विधानपरिषद सदस्यांचे नाव	जिल्हाकरिता उपलब्ध करून दिलेली तरतूद (रुपये हजारात)	मंजूर कामांची संख्या			मंजूर कामांची अंदाजित किंमत (रुपये हजारात)	संदर्भ वर्षात झालेला एकूण खर्च (रुपये हजारात)
			जुनी अपूर्ण कामे	संदर्भ वर्षातील नवीन कामे	एकूण		
(1)	(2)	(3)	(4)	(5)	(6)	(7)	(8)
1	मा.श्री डॉ. एन पी हिरणी	10000	2	31	33	10029	10000
2	मा.श्री व्हिक्टर फेटज	600	0	1	1	600	600
3	मा.श्री वसंतराव खोटे	1300	0	33	33	953	895
4	मा.श्री प्रकाश शेंडगे	250	0	1	1	250	250
5	मा.श्री गोविंदराव आदिक	250	0	1	1	250	250
6	मा. श्री. हेमंत टकले	200	0	1	1	200	200
7	मा.श्री. सुभाष चव्हाण	500	0	2	2	500	500
	एकूण	13100	2	70	72	12782	12695

आधार - जिल्हा नियोजन अधिकारी, यवतमाळ.

तक्ता क्रमांक - 13.1

पोलिस अधिकारी/ कर्मचारी यांची संख्या

जिल्हा -यवतमाळ

संदर्भ वर्ष: 2008-09

अ. क्र.	पदनाम	संख्या	
		एकूण संख्या	पैकी महिलांची संख्या
(1)	(2)	(3)	(4)
1	पोलिस अधिकारी/ कर्मचा-यांची संख्या		
1.1	पोलिस डपमहानिरीक्षक	0	0
1.2	पोलिस आयुक्त	0	0
1.3	पोलिस डप आयुक्त	0	0
1.4	पोलिस सहायक आयुक्त	0	0
1.5	पोलिस अधीक्षक	1	0
1.6	अपर पोलिस अधीक्षक	1	0
1.7	पोलिस डप अधीक्षक	7	1
1.8	पोलिस निरीक्षक	26	0
1.9	सहाय्यक पोलिस निरीक्षक	57	1
1.10	पोलिस डप निरीक्षक	83	0
1.11	पोलिस जमादार/ हवालदार	708	10
1.12	पोलिस शिपाई/ पोलिस नाईक	1553	173
	एकूण पोलिस अधिकारी/ कर्मचारी संख्या	2436	185
2	पोलिस ठाणे	29	XX
3	आउट पोस्ट	18	XX
4	पोलिस चौकी	6	XX
5	लॉकअप	26	XX
6	पोलिस ठाणे, आउट पोस्ट व सब पोस्ट आदींची सोय असलेली गावे व शहरे	79	XX
7	पोलिस दलांचा एकूण खर्च (रू.लाखात)	3373.1	XX

आधार - 1) जिल्हा पोलिस अधीक्षक (ग्रामिण विभाग), यवतमाळ.

2) पोलिस आयुक्त (शहर विभाग), यवतमाळ.

तक्ता क्रमांक - 13.2

दिवाणी व फौजदारी न्यायालयांत निकालात काढलेली प्रकरणे

जिल्हा- यवतमाळ

संदर्भ वर्ष: 2008-09

अ. क्र.	न्यायालये	एकूण प्रकरणे	मूळ		अपील	
			नियमित	संकीर्ण	नियमित	संकीर्ण
(1)	(2)	(3)	(4)	(5)	(6)	(7)
1	दिवाणी न्यायालय	6416	4169	1914	223	110
2	फौजदारी न्यायालय	64341	25258	38524	203	356
3	लोक न्यायालय	1453	922	531	--	--
4	कामगार न्यायालय	365	345	20	निरंक	निरंक
5	औद्योगिक न्यायालय	238	173	24	40	1
6	कौटुंबिक न्यायालय	--	--	--	--	--
7	जिल्हा दंडाधिकारी तथा कार्यकारी दंडाधिकारी	20816	17669	3137	निरंक	निरंक

आधार - 1) जिल्हा व सत्र न्यायाधीश, यवतमाळ.

2) आयुक्त, कामगार न्यायालय, यवतमाळ.

3) आयुक्त, औद्योगिक न्यायालय, यवतमाळ.

4) लोक आयुक्त, यवतमाळ.

5) जिल्हा दंडाधिकारी व कार्यकारी दंडाधिकारी, यवतमाळ.

6) समुपदेशक, कौटुंबिक न्यायालय, यवतमाळ

तक्ता क्रमांक - 14.1

चित्रपट गृहे, व्ही.डी.ओ. केंद्रे आणि कबलधारक यांची आकडेवारी

जिल्हा-यवतमाळ.

संदर्भ क्र. 31.3.2009

अ. क्र.	तालुका	कायम स्वरुपी चित्रपटगृहे		फिरती चित्रपटगृहे		व्ही.डी.ओ. केंद्रे		केबल धारक		दसूल केलेला करमणूक कर (रुपये हजारत)
		संख्या	प्रत्येक खेळा साठी असलेली आमन क्षमता	संख्या	प्रत्येक खेळा साठी असलेली आमन क्षमता	संख्या	प्रत्येक खेळा साठी असलेली आमन क्षमता	केबल चालक संख्या	केबल ग्राहक संख्या	
(1)	(2)	(3)	(4)	(5)	(6)	(7)	(8)	(9)	(10)	(11)
1	नेर	0	0	1	300	0	0	12	1167	307
2	बाभुळगाव	0	0	0	0	0	0	8	369	91
3	कळंब	0	0	0	0	0	0	11	943	217
4	यवतमाळ	3	2327	0	0	2	115	49	8137	4299
5	दारव्हा	2	1162	0	0	2	150	22	2703	495
6	दिग्रस	1	765	1	300	2	150	30	2676	676
7	पुसद	5	3338	0	0	0	0	25	2936	1507
8	उमरखेड	2	1230	0	0	4	205	21	2897	641
9	महागाव	0	0	0	0	9	440	18	882	282
10	आणि	0	0	2	575	0	0	7	1748	398
11	घाटजी	2	601	0	0	0	0	16	1394	402
12	केळापूर	1	459	0	0	1	60	39	2788	665
13	राळेंगाव	0	0	0	0	0	0	7	725	145
14	मारेगाव	0	0	0	0	0	0	5	555	199
15	झरीजामणी	0	0	0	0	0	0	5	481	105
16	वणी	3	1276	1	200	0	0	48	5974	3000
जिल्हा एकूण		19	11158	5	1375	20	1120	323	36375	13429

आधार- जिल्हाधिकारी कार्यालय (करमणूक शाखा), यवतमाळ.



तक्ता क्रमांक - 14.2

मुद्रणालये आणि त्यांनी प्रकाशित केलेली वर्तमानपत्रे व नियतकालिके

जिल्हा-यवतमाळ.

संदर्भ-31.3.2009

अ. क्र.	तालुका	मुद्रणालयांची संख्या	दैनिक वर्तमान पत्रे आणि नियतकालिके					
			दैनिक	साप्ताहिक	पाक्षिक	मासिक	त्रैमासिक	वार्षिक
(1)	(2)	(3)	(4)	(5)	(6)	(7)	(8)	(9)
1	नेर	5	0	2	0	0	0	0
2	बाभुळगाव	0	0	0	0	0	0	0
3	कळंब	0	0	0	0	0	0	0
4	यवतमाळ	10	4	30	2	4	0	2
5	दारव्हा	6	0	1	0	0	0	0
6	दिग्रस	7	0	2	0	0	1	0
7	पुसद	8	0	8	0	0	0	0
8	उमरखेड	4	0	4	1	1	0	0
9	महागाव	1	0	2	0	0	0	0
10	आर्णि	2	0	2	1	1	0	0
11	घाटंजी	2	0	0	0	0	0	0
12	केळापूर	4	0	0	1	0	0	0
13	राळेंगाव	4	0	0	0	0	0	0
14	मारेगांव	0	0	0	0	0	0	0
15	झरीजामणी	0	0	0	0	0	0	0
16	वणी	8	0	3	0	0	0	0
एकूण जिल्हा		61	4	54	5	6	1	2

आधार:- 1) जिल्हा माहिती अधिकारी, यवतमाळ.

2) जिल्हाधिकारी कार्यालय (गृह शाखा), यवतमाळ.

तक्ता क्रमांक - 14.3

निलदा-यवतमाळ.

लोकसभा व विधानसभा निवडणुकीवाचतची आकडेवारी

संदर्भ वर्ष 2004

अ. क्र.	मतदारसंघाचे नाव	एकूण मतदारांची संख्या	मतदान केल्या मतदारांची संख्या			मतदानाची टक्केवारी	व्यक्तिगत मतदाने (स्थान)		शिवसेना	एस.डि. आर.पी	मा.सं.क व.	बी.बी.एम.
			पुरुष	स्त्रिया	एकूण		काँग्रेस आव	भा.ज.प.				
(1)	(2)	(3)	(4)	(5)	(6)	(7)	(8)	(9)	10	11	12	13
लोकसभा निवडणूक : 2004												
1	28-जयसिंग	1133605	377864	286114	663978	58.57	241709	298513	0	0	0	1527
लोकसभा एकूण		1133605	377864	286114	663978	58.57	241709	298513	0	0	0	1527
विधानसभा निवडणूक : 2004												
1	160-वणी	186811	75219	61334	136553	73.10	47860	0	61926	1931	3480	0
2	161-गळेगात्र	193948	77526	63334	140860	72.63	64686	0	53468	821	0	0
3	162-वेन्नापूर	177304	68311	56920	125231	70.63	45897	50427	0	0	0	0
4	163-यवतमाळ	241899	76156	61530	137686	56.92	42875	49234	0	0	0	914
5	164-नारद्वी	185581	75608	64526	140134	75.51	47044	0	68586	0	1979	277
6	165-दियस	261735	81353	71007	152360	75.52	71321	0	40473	0	0	0
7	166-पुसद	225900	85888	74501	160389	71.00	0	0	51226	0	0	0
8	167-उमरखेड	210981	80218	67733	147951	70.13	37234	52143	0	0	0	227
विधानसभा एकूण		1624159	620279	529885	1141164	70.26	292743	151804	275679	2752	5459	3418

तक्ता क्रमांक - 14.3

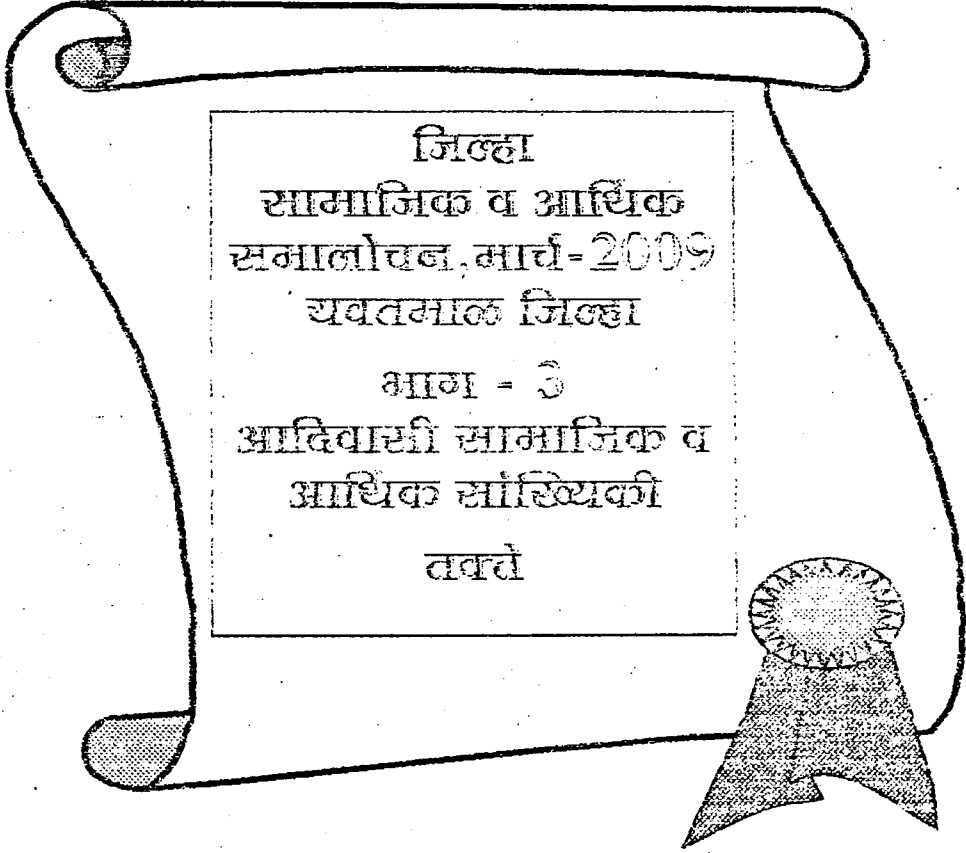
जिल्हा-चवतमाळ.

लोकसभा व विधानसभा निवडणुकीबाबतची आकडेवारी

मार्च महिने 2004

अ. क्र.	मतदारसंघाचे नाव	गोडवना गणतंत्र पार्टी	एस. पी.	कि.जे.स. टी	अपक्ष	बीएसपी	एआरपी टी	एलजेएम टी	आरपीआय	पीआरए	एनभावी	एव्हाएस	के.जे.एस	मोपाम
(1)	(2)	14	15	16	17	18	19	20	21	22	23	24	25	25
लोकसभा निवडणूक : 2004														
1	28-गवतमाळ	23995	26927	0	27424	30137	0	0	0	0	0	0	0	0
लोकसभा एकूण		23995	26927	0	27424	30137	0	0	0	0	0	0	0	0
विधानसभा निवडणूक : 2004														
1	160-वणी	0	0	0	9255	11397	704	0	0	0	0	0	0	0
2	161-सळेंगाव	0	1592	0	9141	11152	0	0	0	0	0	0	0	0
3	162-केळापूर	0	2416	0	18694	7797	0	0	0	0	0	0	0	0
4	163-चवतमाळ	0	1911	7139	14281	20574	0	328	220	210	0	0	0	0
5	164-दारव्हा	0	357	278	4337	16775	0	0	0	501	0	0	0	0
6	165-दिघस	4903	0	0	57980	11187	0	0	0	0	30665	0	0	0
7	166-पुसद	0	0	0	7085	7549	0	0	0	0	92647	1507	375	0
8	167-उमरखेड	0	9565	0	28710	13807	0	0	0	0	0	0	0	4265
विधानसभा एकूण		4903	15841	7417	149483	100238	704	328	220	711	123312	1507	375	4265

आधार:- जिल्हा निवडणूक अधिकारी, जिल्हाधिकारी कार्यालय, चवतमाळ.



तक्ता क्रमांक - 1  
आदिवासी उपयोजना क्षेत्रातील गावे व लोकसंख्या

(क्षेत्रफळ चौ.कि.मी.)  
(लोकसंख्या)

विभाग - अमरावती

अनु.	तहसील	संपूर्ण तहसील				आदिवासी उपयोजना मुख्य क्षेत्र				अतिरिक्त आदिवासी उपयोजना क्षेत्र			
		गावे	क्षेत्रफळ	एकूण लोकसंख्या	आदिवासी लोकसंख्या (स्तंभ 5 पैकी)	गावे	क्षेत्रफळ	एकूण लोकसंख्या	आदिवासी लोकसंख्या (स्तंभ 9 पैकी)	गावे	क्षेत्रफळ	एकूण लोकसंख्या	आदिवासी लोकसंख्या (स्तंभ 13 पैकी)
1	2	3	4	5	6	7	8	9	10	11	12	13	14
अ)	जिल्हा यवतमाळ												
1	नर	121	791	110762	7968	0	0	0	0	0	0	0	0
2	बाभुळगाव	127	552	89153	17025	0	0	0	0	6	25	3845	1478
3	कळंब	142	772	95830	30747	0	0	0	0	37	257	28976	10231
4	यवतमाळ	153	1026	335967	63070	0	0	0	0	33	233	89680	16558
5	दारव्हा	146	938	173480	15268	0	0	0	0	0	0	0	0
6	दिग्रस	81	579	134928	17846	0	0	0	0	0	0	0	0
7	पुसद	188	1183	285458	40003	0	0	0	0	30	274	31050	17773
8	उमरखंड	158	1177	222818	29992	0	0	0	0	0	0	0	0
9	महागाव	116	968	188230	22520	0	0	0	0	1	7	0	0
10	आणी	111	790	139861	25729	12	73	8134	3293	0	0	0	0
11	घाटजी	122	950	125214	38259	45	326	29817	15140	0	0	0	0
12	कोळापूर	141	811	140907	51971	108	622	73502	38193	0	0	0	0
13	राळेगाव	133	764	104832	31245	37	278	25612	13137	0	0	0	0
14	मारेगाव	115	610	74879	25768	57	315	28533	15370	0	0	0	0
15	झरीजामणी	128	617	72239	29383	75	428	33130	20563	15	74	12092	1536
16	वर्णी	162	1056	193713	26576	1	5	1033	486	0	0	0	0
	एकूण	2144	13584	2458271	473370	335	2047	199761	106182	122	870	165643	47576

आधार - 1. आदिवासी विकास व नियोजन विभागाचे शासन निर्णय

तक्ता क्रमांक -1 (मागील पृष्ठावरून)  
आदिवासी उपयोजना क्षेत्रातील गावे व लोकसंख्या

(क्षेत्रफळ चौ.कि.मी.)  
(लोकसंख्या)

विभाग - अमरावती

अ. क्र.	तहसील	माडा पॉकेट क्षेत्र				मिनी माडा पॉकेट क्षेत्र				एकूण आदिवासी उपयोजना क्षेत्र				आदिवासी उपयोजना क्षेत्राचे क्षेत्रफळ, एकूण लोकसंख्या व आदिवासी लोकसंख्या यांची तहसीलांच्या एकूण क्षेत्रफळार्शी, एकूण लोकसंख्येशी व आदिवासी लोकसंख्येशी टक्केवारी		
		गावे	क्षेत्रफळ	एकूण लोकसंख्या	आदिवासी लोकसंख्या (स्तंभ 17 ऐकी)	गावे	क्षेत्रफळ	एकूण लोकसंख्या	आदिवासी लोकसंख्या (स्तंभ 21 ऐकी)	गावे (स्तंभ 7+11+15+19)	क्षेत्रफळ (स्तंभ 8+12+16+20)	एकूण लोकसंख्या (स्तंभ 9+13+17+21)	आदिवासी लोकसंख्या (स्तंभ 25 ऐकी) (स्तंभ 10+14+18+22)	क्षेत्रफळ	एकूण लोकसंख्या	आदिवासी लोकसंख्या
														स्तंभ 24 ची स्तंभ 4 शी %	स्तंभ 25 ची स्तंभ 5 शी %	स्तंभ 26 ची स्तंभ 6 शी %
1	2	15	16	17	18	19	20	21	22	23	24	25	26	27	28	29
अ)	जिल्हा यवतमाळ															
1	नेर	0	0	0	0	1	2	582	170	1	2	582	170	0.25	0.53	2.13
2	बाभूळगाव	0	0	0	0	0	0	0	0	6	25	3845	1478	4.53	4.31	8.68
3	कळंब	39	257	20884	11826	0	0	0	0	76	514	49860	22057	66.58	52.03	71.74
4	यवतमाळ	43	369	47294	20716	8	69	4873	2475	84	671	141847	39749	65.4	42.22	63.02
5	दारव्हा	0	0	0	0	2	15	1457	1035	2	15	1457	1035	1.6	0.84	6.78
6	दिग्रस	0	0	0	0	3	44	707	453	3	44	707	453	7.6	0.52	2.54
7	पुसद	19	163	28823	9828	0	0	0	0	49	437	59873	27601	36.94	20.97	69
8	उमरखेड	50	437	25928	13475	0	0	0	0	50	437	25928	13475	37.13	11.64	44.93
9	महागाव	9	92	8663	4964	0	0	0	0	10	99	8663	4964	10.23	5.47	22.04
10	आणी	0	0	0	0	8	37	6385	3975	20	110	14519	7268	13.92	10.38	28.25
11	घाटजी	0	0	0	0	0	0	0	0	45	326	29817	15140	34.32	23.81	39.57
12	केळापूर	0	0	0	0	0	0	0	0	108	622	73502	38193	76.7	52.16	73.49
13	राळेगाव	0	0	0	0	0	0	0	0	37	278	25612	13137	36.39	24.43	42.05
14	भारेंगाव	0	0	0	0	0	0	0	0	57	315	28533	15370	51.64	38.11	59.65
15	झरीनामणी	0	0	0	0	0	0	0	0	90	502	45222	22099	81.36	62.6	75.21
16	वणी	0	0	0	0	0	0	0	0	1	5	1033	486	0.47	0.53	1.83
एकूण अमरावती विभाग		160	1318	131592	60809	22	167	14004	8108	639	4402	511000	222675	32.41	20.79	47.04

विभाग - अमरावत

(लोकसंख्या)

अ.क्र.	तहसील	आदिवासी उपयोजना क्षेत्रतील प्रमुख आदिवासी जमातीची नावे लोकसंख्या 2001	मार्च 2006 ची प्रक्षेपित लोकसंख्या	आदिवासी उपयोजना क्षेत्रातील गावापैकी								
				अन्वर्धणप्रवण क्षेत्रांतर्गत			डोंगरी विभाग विकास कार्यक्रमांतर्गत			पश्चिम घाट विकास कार्यक्रमांतर्गत		
				गावे	क्षेत्रफळ	लोकसंख्या	गावे	क्षेत्रफळ	लोकसंख्या	गावे	क्षेत्रफळ	लोकसंख्या
1	2	30	31	32	33	34	35	36	37	38	39	40
इ)	जिल्हा यवतमाळ											
1	पुसद	आध	302569	0	0	0	8	54	9135	0	0	0
2	उमरखेड	गोंड	231042	0	0	0	24	203	10110	0	0	0
एकूण			522284	0	0	0	32	257	19245	0	0	0

अधार - 1. आदिवासी विकास व नियोजन विभागाचे शासन निर्णय

2. वर्ष 2001 ची जनगणना

तक्ता क्र. - 2

आदिवासी उपयोजना क्षेत्रातील शहरांचे क्षेत्र व लोकसंख्या  
विभाग - अमरावती (क्षेत्रफळ चौ.कि.मी.)

(लोकसंख्या)

अ.क्र	जिल्हा	शहराचे नाव	क्षेत्रफळ	एकूण लोकसंख्या	त्यापैकी आदिवासी लोकसंख्या	
1	2	3	4	5	6	
अ)	बुलढाणा					
अ)	जिल्हा अकोला			0	0	
ब)	जिल्हा वाशिम			0	0	
अ)	जिल्हा अमरावती			0	0	
i.	चिखलदरा	चिखलदरा		5	4711	657
अ)	जिल्हा यवतमाळ			0	0	0
	एकूण			5	4711	657

आधार - 1. आदिवासी विकास व नियोजन विभागाचे शासन निर्णय

2. वर्ष 2001 ची जनगणना



तक्का क्र. - 3

आदिवासी उपयोजना क्षेत्रातील व क्षेत्राबाहेरील आदिवासी लोकसंख्या

विभाग - अमरावती

क्र.सं.	तहसील	एकूण आदिवासी लोकसंख्या	आदिवासी उपयोजना क्षेत्रातील (तक्का 1 स्तंभ 26 इमाण)		आदिवासी उपयोजना क्षेत्राबाहेरील	
			आदिवासी लोकसंख्या	एकूण आदिवासी लोकसंख्येची टक्केवारी (स्तंभ 4 : 3)	आदिवासी लोकसंख्या (स्तंभ 3-4)	स्तंभ 3 मधील एकूण आदिवासी लोकसंख्येची टक्केवारी (स्तंभ 6 : 3)
1	2	3	4	5	6	7
अ)	जिल्हा षवतमाळ					
1	नेर	7968	170	2.13	7798	97.87
2	कामुळगाव	17025	1478	8.68	15547	91.32
3	कळेव	30747	22057	71.74	8690	28.26
4	षवतमाळ	63070	39749	63.02	23321	36.98
5	दारुहा	15268	1035	6.78	14233	93.22
6	दिग्रय	17845	453	2.54	17392	97.46
7	सुनड	40003	27801	69	12402	31
8	उनरखंड	29992	13475	44.93	16517	55.07
9	बहागाव	23520	4964	22.04	18556	77.96
10	आणी	25729	7268	28.25	18461	71.75
11	काटजी	38259	15190	39.57	23119	60.43
12	कंठ्यापूर	51971	38193	73.49	13778	26.51
13	कळेगाव	31245	13137	42.05	18108	57.95
14	मारगांव	25768	15370	59.65	10398	40.35
15	झरीगावणी	29383	22099	75.21	7284	24.79
16	घण्टी	26576	486	1.83	26090	98.17
	एकूण	473370	222675	47.04	250695	52.96

तक्ता क्र. - 4

आदिवासी उपयोजना क्षेत्रातील व तहसीलामधील लोकसंख्या व साक्षरतेचे प्रमाण

अ.क्र.	तहसील	आदिवासी उपयोजना क्षेत्राची लोकसंख्या (तक्ता 1 स्तंभ 25 प्रमाण)			आदिवासी उपयोजना क्षेत्रातील आदिवासी लोकसंख्या (तक्ता 1 स्तंभ 26 प्रमाण)			आदिवासी उपयोजना क्षेत्रातील आदिवासी लोकसंख्याशी टक्केवारी			स्त्री पुरुष प्रमाण (प्रती हजार पुरुषां मागे स्त्रियांची संख्या) (स्तंभ 3 चे स्तंभ 4 मधी)	आदिवासीमधील साक्षरतेचे प्रमाण			स्त्री पुरुष प्रमाण	साक्षरतेचे प्रमाण		
		पुरुष	स्त्रिया	एकूण	पुरुष	स्त्रिया	एकूण	पुरुष (स्तंभ 6 : 3)	स्त्री (स्तंभ 7 : 4)	एकूण (स्तंभ 8 : 5)		पुरुष	स्त्रिया	एकूण		पुरुष	स्त्रिया	एकूण
1	2	3	4	5	6	7	8	9	10	11	12	13	14	15	16	17	18	19
अ)	जिल्हा यवतमाळ																	
1	नेर	315	267	582	90	80	170	28.57	29.96	29.21	888	66.5	42.7	55.2	943	86	68.1	77.3
2	भाभुळगांव	1981	1864	3845	761	717	1478	38.41	38.47	38.44	942	54.1	32.5	43.5	941	83.3	67.7	75.7
3	कळंब	25529	24331	49860	11338	10719	22057	44.41	44.05	44.24	945	51.5	27.3	39.7	952	89.9	59.9	70.1
4	यवतमाळ	73052	68795	141847	20392	19357	39749	27.91	28.14	28.02	949	56.5	31.9	44.3	933	89	74.4	81.9
5	दारका	754	703	1457	530	505	1035	70.29	71.83	71.04	952	60.3	32.4	46.8	941	86.4	66.5	76.7
6	दिग्रस	373	334	707	235	218	453	63	65.27	64.07	927	58.7	26.3	42.9	932	83.1	59.2	71.5
7	पुसद	30655	29218	59873	14159	13442	27601	46.19	46.01	46.1	949	60.6	24.4	42.8	936	84.7	58.1	71.8
8	उमरखेड	13276	12652	25928	6890	6585	13475	51.9	52.05	51.97	955	54.7	21.7	38.7	943	84.2	58.1	71.6
9	महागांव	4436	4227	8663	2549	2415	4964	57.46	57.13	57.3	947	53	21.2	37.4	934	80.6	52.3	67
10	आणी	7449	7070	14519	3712	3556	7268	49.83	50.3	50.06	958	0	0	0	940	82	56.7	69.7
11	घाटंजी	15266	14551	29817	7757	7383	15140	50.81	50.74	50.78	952	50	24.1	38.2	950	82.3	59.6	71.3
12	केळापूर	37339	36163	73502	19517	18676	38193	52.27	51.64	51.96	957	50.3	24.5	67.6	966	80.2	57.5	69.1
13	राळेगांव	13063	12549	25612	6707	6431	13137	51.34	51.25	51.29	959	52.1	29.1	40.8	940	82.5	63.1	73
14	मारेगांव	14580	13953	28533	7789	7581	15370	53.42	54.33	53.87	973	50.9	23.8	37.4	959	81.3	59.7	70.7
15	झरीजामणी	22973	22249	45222	11179	10920	22099	48.66	49.08	48.87	977	0	0	0	972	77.5	53	65.4
16	वर्णी	507	526	1033	235	251	486	46.35	47.72	47.05	906	63	35.9	49.8	940	87	69.7	75.6
	एकूण	261548	249452	511000	113839	108836	222675	43.53	43.63	43.58	956	55.1	27.3	41.4	942	84.1	62.5	73.6

संयोजक	२०१२	२००१	२००१	२०१२	२०१२	२०१२
	२	४	५	६	७	८

आदिवासी उपयोजना क्षेत्र व आदिवासी उपयोजना क्षेत्राबाहेरील ०-६ वर्ष वयोगटातील मुले व स्त्री-पुरुष प्रमाण  
विभाग - अमरावती

अ.क्र.	तहसील	एकूण लोकसंख्या			आदिवासी उपयोजना क्षेत्रातील ० ते ६ वर्षे वयोगटातील मुलांची संख्या				आदिवासी उपयोजना क्षेत्राबाहेरील ० ते ६ वर्षे वयोगटातील मुलांची संख्या			
		मुले	मुली	एकूण	मुले	मुली	एकूण	स्त्री-पुरुष प्रमाण (*)	मुले	मुली	एकूण	स्त्री-पुरुष प्रमाण (*)
१	२	३	४	५	६	७	८	९	१०	११	१२	१३
अ)	जिल्हा यवतमाळ											
१	नेर	८२३७	७७७३	१६०१०	६९	४७	११६	६८१	८१६८	७७२६	१५८९४	९४५
२	वाभुळगांव	६१७४	५७२१	११८९५	२९३	२४४	५३७	८३२	५८८१	५४७७	११३५८	९३१
३	चळंब	७१२०	६७६४	१३८८४	३८९१	३५९१	७४८२	९२२	३२२९	३१७३	६४०२	९८२
४	यवतमाळ	२४०९६	२१९९२	४६०८८	१०९९८	१०२८१	२१२७९	९३४	१३५९८	११७११	२५३०९	८९४
५	दारका	१३३८६	१२४४३	२५८२९	१२८	१२१	२४९	९४५	१३२५८	१२३२२	२५५८०	९२९
६	दिग्रस	११२७२	१०४५०	२१७२२	६८	५६	१२४	८२३	११२०४	१०३९४	२१५९८	९२७
७	पुर्वे	२४५७३	२२७७४	४७३४७	५३४४	४८३४	१०१७८	९०४	१९२२९	१७९४०	३७१६९	९३२
८	उमरखंड	१८५०६	१७५६१	३६०६७	२२९९	२११६	४४१५	९२०	१६२०७	१५४५३	३१६६०	९५३
९	महागांव	१४४३४	१३३९३	२७८२७	७१९	६६७	१३८६	९२७	१३७१५	१२७२६	२६४४१	९२७
१०	आणी	११४६४	१०६१४	२२०७८	१२८३	११८९	२४७२	९२६	१०१८१	९४२५	१९६०६	९२५
११	घाटकोटी	९२७३	८८०२	१८०७५	२७३२	२३३७	५०६९	८५५	६५४१	६४६५	१३००६	९८८
१२	केळापूर	१०५४१	९९८४	२०५२५	६८५६	६३७६	१३२३२	९३०	३६८५	३६०८	७२९३	९७९
१३	राळगांव	७६७५	७२४४	१४९१९	२२२०	२१३७	४३५७	९६२	५४५५	५१०७	१०६६२	९३६
१४	मारगांव	५६६४	५३१३	१०९७७	२४६२	२२८९	४७५१	९२९	३२०२	३०२४	६२२६	९४४
१५	झरीजामणी	५३७७	५०६८	१०४४५	३९०३	३६३२	७५३५	९३०	१४७४	१४३६	२९१०	९७४
१६	वर्णा	१३३४३	१२३६३	२५७०६	८१	५८	१३९	७१६	१३२६२	१२३०५	२५५६७	९२८
एकूण		१९११३५	१७८२६७	३६९४०२	४३३४६	३९९७५	८३३२१	९२२	१४७७८९	१३८२९२	२८६०८१	९३६

आधार - १. आदिवासी विकास व नियोजन विभागाचे आसन निर्णय

२. वर्ष २००१ चा जनगणना

तक्ता क्र.6

आदिवासी उपयोजना क्षेत्रातील लोकसंख्येच्या वर्गीकरणानुसार गावांची संख्या

विभाग - अमरावती

(गावांची संख्या)

अ.क्र.	तहसील	लोकसंख्येनुसार गावांची संख्या							
		200 पेक्षा कमी	200 ते 499	500 ते 999	1000 ते 1999	2000 ते 4999	5000 ते 9999	10000 व त्यापेक्षा जास्त	एकूण गावे
1	2	3	4	5	6	7	8	9	10
अ)	जिल्हा यवतमाळ								
1	नेर	0	0	1	0	0	0	0	1
2	बाभुळगाव	2	2	0	2	0	0	0	6
3	कळंब	20	19	21	12	4	0	0	16
4	यवतमाळ	18	13	20	23	6	1	3	76
5	दारव्हा	0	0	2	0	0	0	0	2
6	दिग्रस	1	2	0	0	0	0	0	3
7	पुसद	2	1	21	18	7	0	0	49
8	उमरखेड	25	5	9	9	2	0	0	50
9	महागाव	1	3	3	3	0	0	0	10
10	आर्णी	3	6	5	6	0	0	0	20
11	घाटंजी	14	10	11	8	2	0	0	45
12	केळापूर	25	26	37	16	3	1	0	108
13	राळेगाव	8	4	18	6	1	0	0	37
14	मारंगाव	21	8	22	4	2	0	0	57
15	झरीनामर्णी	28	29	20	13	0	0	0	90
16	वणी	0	0	0	1	0	0	0	1
एकूण		168	128	190	121	27	2	3	639
1. वर्ष 2001 ची जनगणना									

तक्ता क्र.7

आदिवासी उपयोजना क्षेत्रातील पशुधन ( 2003च्या पशुगणनेनुसार ) व पशुवैद्यकीय सेवा

विभाग - अमरावती

अ.क्र.	तहसील	गाव	बैल	भैस	रेडे	मेंढ्या	बकऱ्या	इतर पशुधन	एकूण पशुधन	कोबड्या व बदके	पशुवैद्यकीय चिकित्सालये ( संख्या )	पशुवैद्यकीय दवाखाने ( संख्या )	पशुउपचार केंद्रे ( संख्या )
1	2	3	4	5	6	7	8	9	10	11	12	13	14
अ)	जिल्हा दखतमाळ												
1	आर्णी	5361	3479	1283	18	0	4509	315	14965	6852	0	0	0
2	घाटंजी	12343	7659	2719	98	305	7042	977	31143	18648	0	2	2
3	केळापूर	17803	14492	6481	326	662	13927	3691	57382	28982	1	1	6
4	राळेगांव	5700	5243	1120	15	0	4221	1892	18191	10302	0	1	2
5	मारेगांव	9511	8203	2178	17	0	7405	429	27743	10571	0	2	2
6	झरीजामणी	16139	10994	3555	117	904	12107	2373	46189	21821	0	1	4
7	वणी	181	158	79	1	0	163	22	604	219	0	0	0
एकूण		67038	50228	17415	592	1871	49374	9699	196217	97395	1	7	16

तक्ता क्रमांक 8

आदिवासी उपयोजना क्षेत्रातील व तालुक्यातील वनव्याप्त क्षेत्र आणि जमिनीचा वापर

क्षेत्र - हेक्टरमध्ये

विभाग - अमरावती

अ. क्र.	तहसील	एकूण भौगोलिक क्षेत्र	वनव्याप्त क्षेत्र				आदिवासी उपयोजना क्षेत्रातील जमिनीचा वापर						तालुक्यातील जमिनीचा वापर				
			रायांचे	संरक्षित	अव्यक्त	एकूण क्षेत्र	भौगोलिक क्षेत्र	लागवडी खालील क्षेत्र	निव्वळ लागवडी खालील क्षेत्र	ओलिता खालील निव्वळ क्षेत्र	ओलिता खालील निव्वळ क्षेत्राचे लागवडी खालील निव्वळ क्षेत्राशी प्रमाण	भौगोलिक क्षेत्र	लागवडी खालील क्षेत्र	निव्वळ लागवडी खालील क्षेत्र	ओलिता खालील निव्वळ क्षेत्र	ओलिता खालील निव्वळ क्षेत्राचे लागवडी खालील निव्वळ क्षेत्राशी प्रमाण	
1	2	3	4	5	6	7	8	9	10	11	12	13	14	15	16	17	
अ)	जिल्हा	यवतमाळ															
1	नेर	185	67	0	0	67	185	114	103	12	12	68079	56677	50918	207	0.41	
2	बाभूळगांव	2525	0	1353	0	1353	2525	1842	1442	0	0	56851	53051	45211	179	0.4	
3	कळंब	51455	11536	0	0	11536	51455	31388	30088	1	0	74929	61676	50418	249	0.49	
4	यवतमाळ	67598	0	0	13554	13554	67598	33905	33905	0	0	113664	70655	57639	749	1.3	
5	दारव्हा	1433	111	0	51	170	1433	1193	1052	4.09	0.39	87679	71565	63930	535	0.84	
6	दिग्रस	741	0	0	0	0	741	660	660	7	1	58340	41274	37955	753	1.98	
7	पुसद	39844	0	0	9848	9848	39844	28961	24035	3.23	0	117636	82915	72326	1560	2.16	
8	उमरखेड	43727	0	0	0	0	44951	12826	12424	142	1	123761	89471	78825	1580	2	
9	महागांव	9242	4226	0	0	4226	9742	17072	16249	71	0.44	91619	66628	59158	667	1.13	
10	आणी	11958	0	0	0	0	11958	5714	5714	0	0	76731	62404	58337	716	1.36	
11	घाटजी	32948	0	0	0	0	32948	17982	16347	1.69	0	96914	71008	56630	271	0.48	
12	केळापूर	63102	15295	4111	8172	27578	63102	355524	31795	1	0	81962	56620	51483	743	1.44	
13	राळेगांव	27787	1146	39	222	1407	27787	16969	15161	2.23	0	79298	66409	58505	407	0.7	
14	मारेगांव	29513	2059	680	0	2739	29513	18192	18043	1	0	57027	46034	42417	207	0.49	
15	झरीजामणी	49849	0	0	15879	15879	49849	22398	22398	0	0	75118	49651	40812	259	0.63	
16	वणी	493	0	0	0	0	409	366	346	0	0	92358	70997	59308	313	0.53	
	एकूण	432400	34440	6183	47726	88357	434040	565106	229762	246.24	0	1351966	1017035	883872	9395	1.07	

आधार- 1. तहसीलदार 2. वनसंरक्षक 3. उप वनसंरक्षक

तक्ता क्र.९

आदिवासी उपयोजना क्षेत्रातील मुख्य व गौण वन उत्पादने

विभाग - अमरावती

अ.क्र.	वन उत्पादनाचे नाव	परिमाण	दुलहाणम	अकोला	वाशिम	अमरावती	यवतनाळ	एकूण विभाग
1	2	3	4	5	6	7	8	9
1	इमारती लाकूड	घन मिटर	0	887	0	1207.3	7541.6	9635.902
2	जळाऊ लाकूड	घन मिटर	0	0	0	4348.47	0	4348.468
3	इमारती वासे	संख्या	0	0	0	0	0	0
4	गौण वन उत्पादन		0	0	0	0	0	0
	1. बांबू	संख्या	0	0	0	529768	0	529768
	2. गवत	मेट्रन	0	12	0	48.305	18	78.305
	3. विडी पाने [तेहूयत्ता]	स्टॅ.बॅग	0	4100	0	8584.93	41506	54190.93
	4. डिक	क्विंटल	0	874	0	39.08	0	913.08
	5. हिरडा	क्विंटल	0	0	0	0	0	0
5	इतर							
	1. आपटा पाने	पॅडी	0	0	0	0	0	0
	2. मोहाची फुले	क्विंटल	0	0	0	319.36	0	319.36
	3. घायपात	मेट्रन	0	0	0	0	0	0
	4. शिकेकाई	क्विंटल	0	0	0	0	0	0
	5. मध	किलो	0	0	0	0	0	0
	6. चिंचफळे	क्विंटल	0	0	0	0	0	0
	7. बांभुळ फळे	क्विंटल	0	0	0	0	1500	1500
	8. शिंदी पाने	पॅडी	0	0	0	0	0	0

आधार 1. वनसंरक्षक 2. उप वनसंरक्षक टिप :- जिल्हावार आकडेवारी देण्यात आली आहे.

तक्ता क्रमांक - 10

आदिवासी उपयोजना क्षेत्रातील सिंचनाच्या व पाणी उपसा करण्याच्या सोयी

विभाग - अमरावती

अ. क्र.	तहसील	सिंचनाच्या सोयी (संख्या)									कृषि पंप	
		भोटे प्रकल्प	मध्यम प्रकल्प	लघु सिंचन प्रकल्प		पाझर तलाव	कोल्हापूर बंधारा	भुयारी / साठवण बंधारा	उपसा जलसिंचन योजना	सिंचन विहिरी	डिझेल पंप	विद्युत पंप
				राज्य	स्थानिक							
1	2	3	4	5	6	7	8	9	10	11	12	13
अ)	जिल्हा यवतमाळ											
1	नेर	0	0	0	0	1	1	0	0	0	0	2
2	बामुळगाव	1	1	1	1	1	2	0	0	0	0	8
3	कळंब	0	1	12	10	14	13	0	0	0	0	169
4	यवतमाळ	0	1	5	6	19	35	5	0	0	0	2
5	दारका	0	0	0	0	2	0	2	1	17	6	18
6	दिप्रास	0	0	0	0	0	2	0	0	48	4	44
7	पुसाद	1	0	6	4	29	10	12	1	0	0	54
8	उमरखेड	0	0	1	1	1	0	7	0	497	68	114
9	मुंहागाव	0	1	3	3	2	0	0	0	0	0	33
10	प्राणी	0	0	0	0	1	3	0	1	0	12	49
11	घाटजी	0	0	1	1	0	5	1	0	0	0	108
12	केळापूर	0	1	1	1	12	9	1	0	0	0	308
13	राळेगाव	0	0	3	1	13	4	2	0	0	0	113
14	भारेगाव	0	0	5	4	10	8	1	0	0	0	82
15	अरोजामणी	0	0	3	0	7	6	1	0	0	0	266
16	धणी	0	0	0	0	0	0	0	0	0	0	8
	एकूण	2	5	41	32	112	98	32	3	562	90	1378

आधार :- 1. गट विकास अधिकारी, पंचायत समिती

2. कार्यकारी अभियंता, लघुपाटबंधारे विभाग [राज्य स्तर व स्थानिक स्तर]

3. कार्यकारी अभियंता, लघुपाटबंधारे विभाग [स्थानिक स्तर] जिल्हापण्डित

4. कार्यकारी अभियंता, महाराष्ट्र राज्य विद्युत मंडळ



आदिवासी उपयोजना क्षेत्रातील व तहसिलातील पिण्याच्या पाण्याची उपलब्धता

विभाग - अमरावती

अ.क्र.	तहसील	आदिवासी उपयोजना क्षेत्रातील गावे	वारमाही पिण्याचे पाणी उपलब्ध असलेल्या गावांची संख्या (गावांच्या हद्दीतील सर्व वाड्यां पाडे/ टोले धरून)	स्तंभ 4 मधील वारमाही पिण्याच्या पाण्याची मोठे अक्षरेल्या गावांची पिण्याच्या पाण्याच्या प्रमुख साधनांनुसार संख्या							पुरेशा पाणी पुरवठा वागमाहो नभलेली आदिवासी उपयोजना क्षेत्रातील गावे					वागमाही पुरेशा पाणी पुरवठा नसलेली तहसिलातील गावे				
				नळ योजना	विधण विहीरी		साध्या विहिरी	इतर साधने, आळा, कालवे	रूपा 15 ते 91 हॅ. साठ्या स्वरूप 4 एकरी अथवा आवश्यक जागे	गावे (संख्या)	गावठाण साहू वाडे पाडे टोले संख्या	टंचाईमस्त गावे	टेंकरास्त गावे	केल गाडीने पाणी पुरवठे	गावे (संख्या)	गावठाण साहू वाडे पाडे टोले संख्या	टंचाईमस्त गावे	टेंकरास्त गावे	केल गाडीने पाणी पुरवठे	
					हातपंप वमाबिलेलेल्या विहिरी असलेली गावे	विद्युत पंप वमाबिलेलेल्या विहिरी असलेली गावे														
1	2	3	4	5	6	7	8	9	10	11	12	13	14	15	16	17	18	19	20	
अ) जिह्ला यवतमाळ																				
1	नेर	1	1	0	0	0	1	0	1	0	0	0	0	0	0	0	0	0	0	
2	वाभुळगांव	6	6	1	3	0	2	0	6	0	0	0	0	0	0	0	0	0	0	
3	कळंब	76	75	28	55	0	16	0	75	1	0	1	0	0	0	0	0	0	0	
4	यवतमाळ	84	80	48	18	5	9	0	80	5	3	4	2	0	0	0	0	0	0	
5	दारव्हा	2	2	1	1	0	0	0	2	0	0	0	0	0	0	0	0	0	0	
6	दिग्रस	3	2	0	0	0	2	0	2	1	0	0	0	0	0	0	0	0	0	
7	पुसद	49	39	24	12	2	1	0	39	13	0	8	6	0	0	0	0	0	0	
8	उभरखोड	50	30	13	12	1	4	0	30	2	1	2	0	0	0	0	0	0	0	
9	महागांव	10	6	1	5	0	0	0	6	3	0	3	1	0	0	0	0	0	0	
10	आणी	20	19	6	10	1	2	0	19	5	1	5	1	0	0	0	0	0	0	
11	घाटंजी	45	44	21	25	3	2	0	44	0	1	1	1	0	0	0	0	0	0	
12	केळापूर	109	108	39	75	3	6	0	108	2	0	1	0	0	0	0	0	0	0	
13	राळेगांव	37	36	26	14	3	6	0	36	3	0	1	1	0	0	0	0	0	0	
14	मारेगांव	56	47	17	11	3	16	0	47	13	8	9	2	0	0	0	0	0	0	
15	झरीनामणी	90	90	39	45	2	4	0	90	6	1	4	1	0	0	0	0	0	0	
16	वणी	1	1	0	1	0	0	0	1	0	0	0	0	0	0	0	0	0	0	
एकूण		639	586	264	287	23	71	0	586	54	15	39	15	0	0	0	0	0	0	

आधार - 1. गटविकास अधिकारी, पंचायत समिती

2. कार्यकारी अभियंता, ग्रामिण पाणी पुरवठा विभाग, जिल्हापरिषद

तबता क्रमांक -12

आदिवासी उपयोजना क्षेत्रात उपलब्ध असलेल्या आरोग्य सेवा

विभाग - अमरावती

1	2	ग्रामीण/कूटीर रुग्णालये		प्राथमिक आरोग्य केंद्रे		उपकेंद्रे		प्राथमिक आरोग्य पथके	फिरती आरोग्य पथके	आयुर्वेदिक दवाखाने	पाडा स्वयं-सेवक	भगरी पथके (रग्कथु कॅम्प)	फिरती आश्रमशाळा पथके
		संख्या	प्रति रुग्णालये लोकसंख्या	केंद्रे	प्रति केंद्र लोकसंख्या	केंद्रे	प्रति उपकेंद्र लोकसंख्या						
3	4	5	6	7	8	9	10	11	12	13	14		
अ)	जिल्हा यवतमाळ												
1	नेर	0	0	1	30000	1	3000	0	0	0	1	0	0
2	बाभुळगांव	0	0	1	30000	2	3000	0	0	0	5	0	0
3	कळंब	0	0	3	30000	21	3000	1	0	1	52	1	0
4	यवतमाळ	0	0	5	30000	42	3000	0	0	2	47	0	0
5	दारव्हा	0	0	1	30000	2	3000	0	0	0	2	0	0
6	दिग्रस	0	0	1	30000	1	3000	0	0	0	3	0	0
7	पुसद	0	0	6	30000	30	3000	0	0	0	23	1	0
8	उमरखेड	0	0	6	30000	14	3000	0	0	0	21	1	0
9	महागांव	0	0	2	30000	5	3000	0	0	0	7	0	0
10	आणी	0	0	4	30000	9	3000	0	0	0	17	0	0
11	घाटंजी	0	0	4	30000	18	3000	0	0	0	28	0	0
12	केळापूर	0	0	6	30000	42	3000	0	0	1	81	1	0
13	राळेगांव	0	0	4	30000	17	3000	0	0	1	26	0	0
14	मारेगांव	0	0	2	30000	12	3000	0	0	0	19	1	0
15	अरीजामणी	1	72239	3	30000	16	3000	0	0	0	67	0	0
16	वणी	0	0	1	30000	1	3000	0	0	0	1	0	0
	एकूण	1	72239	50	480000	233	48000	1	0	5	400	5	0

1. जिल्हा आरोग्य अधिकारी, जिल्हा परिषद

2. जिल्हा शल्य चिकित्सक

तक्ता - 13 अ

आदिवासी उपयोजना क्षेत्रातील शैक्षणिक सुविधा

भाग-2 आश्रमशाळा व वर्सातगृह सुविधा

विभाग - अमरावती

अ. क्र	तहसील	शासकीय आश्रमशाळा				अनुदानित आश्रमशाळा				शासकीय वर्सातगृह			अनुदानित वर्सातगृह		
		संख्या	आदिवासी विद्यार्थी		शिक्षक (भरलेली पदे)	संख्या	आदिवासी विद्यार्थी		शिक्षक (भरलेली पदे)	संख्या	आदिवासी विद्यार्थी		संख्या	आदिवासी विद्यार्थी	
			मुले	मुली			मुल	मुली			मुले	मुली		मुले	मुली
1	2	3	4	5	6	7	8	9	10	11	12	13	14	15	16
अ)	जिल्हा यशतमाळ														
1	कळंब	3	338	414	उ.ना.	0	0	0	0	0	0	0	0	0	0
2	यशतमाळ	1	212	152	उ.ना.	4	1018	599	उ.ना.	0	0	0	0	0	0
3	पुणद	2	373	387	उ.ना.	2	702	472	उ.ना.	0	0	0	0	0	0
4	डमरखोड	3	207	196	उ.ना.	0	0	0	उ.ना.	0	0	0	0	0	0
5	भद्दागाव	0	0	0	उ.ना.	1	168	101	उ.ना.	0	0	0	0	0	0
6	आर्णी	1	201	152	उ.ना.	1	154	98	उ.ना.	0	0	0	0	0	0
7	घारजी	3	400	548	उ.ना.	0	0	0	उ.ना.	0	0	0	0	0	0
8	कंठ्यापूर	4	492	455	उ.ना.	2	618	373	उ.ना.	0	0	0	0	0	0
9	राळेगाव	0	0	0	उ.ना.	0	0	0	उ.ना.	0	0	0	0	0	0
10	मारगेगाव	1	11	5	उ.ना.	2	482	113	उ.ना.	0	0	0	0	0	0
11	झरीजागणी	3	795	688	उ.ना.	0	0	0	उ.ना.	0	0	0	0	0	0
	एकूण	21	3084	2897	0	12	3142	1756	0	0	0	0	0	0	0

तक्ता - 13 ब

आदिवासी उपयोजना क्षेत्रातील शैक्षणिक सुविधा  
आश्रमशाळा व वसतिगृहाध्यतिरिक्त संस्था

विभाग - अमरावती

(30 सप्टेंबर, 2006 रोजीची स्थिती)

अ.क्र	तालुका	वरतीशाळा				अग्रगण्य शाळा				प्राथमिक शाळा			
		संख्या	एकूण विद्यार्थी	आदिवासी विद्यार्थी	शिक्षक (भरलेली पदे)	संख्या	एकूण विद्यार्थी	आदिवासी विद्यार्थी	शिक्षक (भरलेली पदे)	संख्या	एकूण विद्यार्थी	आदिवासी विद्यार्थी	शिक्षक (भरलेली पदे)
1	2	3	4	5	6	7	8	9	10	11	12	13	14
अ)	जिल्हा यवतमाळ												
1	नेर	उ.ना.	उ.ना.	उ.ना.	उ.ना.	1	32	15	1	1	34	19	1
2	थधतमाळ	उ.ना.	उ.ना.	उ.ना.	उ.ना.	उ.ना.	उ.ना.	उ.ना.	उ.ना.	उ.ना.	उ.ना.	उ.ना.	उ.ना.
3	दारका	उ.ना.	उ.ना.	उ.ना.	उ.ना.	2	75	45	3	2	272	170	8
4	उमरखेड	10	322	111	10	38	2639	2061	38	28	4399	2772	124
5	महागाव	4	90	38	4	9	693	354	9	9	342	153	12
6	आर्णी	3	70	40	3	19	1597	811	29	19	1433	939	55
7	घाटजी	उ.ना.	उ.ना.	उ.ना.	उ.ना.	उ.ना.	उ.ना.	उ.ना.	उ.ना.	उ.ना.	उ.ना.	उ.ना.	उ.ना.
8	फेळापूर	उ.ना.	उ.ना.	उ.ना.	उ.ना.	उ.ना.	उ.ना.	उ.ना.	उ.ना.	उ.ना.	उ.ना.	उ.ना.	उ.ना.
9	राळेगाव	उ.ना.	उ.ना.	उ.ना.	उ.ना.	उ.ना.	उ.ना.	उ.ना.	उ.ना.	उ.ना.	उ.ना.	उ.ना.	उ.ना.
10	भारेगाव	14	उ.ना.	उ.ना.	14	35	उ.ना.	उ.ना.	35	35	उ.ना.	उ.ना.	6
11	झरीजामणी	उ.ना.	उ.ना.	उ.ना.	उ.ना.	उ.ना.	उ.ना.	उ.ना.	उ.ना.	उ.ना.	उ.ना.	उ.ना.	उ.ना.
12	वणी	उ.ना.	उ.ना.	उ.ना.	उ.ना.	1	उ.ना.	उ.ना.	1	1	उ.ना.	उ.ना.	2
	एकूण	38	643	301	38	180	13668	5591	180	174	8295	9156	281

आधार :- गट विकास अधिकारी, पंचायत समिती

आदिवासी उपयोजना क्षेत्रातील शैक्षणिक सुविधा  
भाग-1 आश्रमशाळा व वसतिगृहाव्यतिरीक्त संस्था

विभाग - अमरावती

(30 सप्टेंबर, 2006 रोजीची स्थिती)

अ. क्र	तालुका	माध्यमिक शाळा				उच्चमाध्यमिक शाळा			
		संख्या	एकूण विद्यार्थी	आदिवासी विद्यार्थी	शिक्षक भरलेली पदे	संख्या	एकूण विद्यार्थी	आदिवासी विद्यार्थी	शिक्षक ( भरलेली पदे)
1	2	15	16	17	18	19	20	21	22
अ)	जिल्हा वक्त्याळ								
1	नेर	0	0	0	0	0	0	0	0
2	वक्त्याळ	0	0	0	0	0	0	0	0
3	दारव्हा	0	0	0	0	0	0	0	0
4	उमरखेड	4	709	259	19	0	0	0	0
5	महागाव	23	2412	1447	62	0	1018	610	21
6	भाणी	0	0	0	0	0	0	0	0
7	चाटंजी	0	0	0	0	0	0	0	0
8	केळापूर	0	0	0	0	60	0	0	0
9	गळगाव	0	0	0	0	0	0	0	0
10	मारगाव	1	0	0	0	0	0	0	0
11	झरीजागणी	0	0	0	0	0	0	0	0
12	वणी	0	0	0	0	0	0	0	0
	एकूण	28	3121	1706	81	6	1018	610	21

आधार :- गट विकास अधिकारी, पंचायत समिती

तक्ता - 13 ब

आदिवासी उपयोजना क्षेत्रातील शैक्षणिक सुविधा

भाग-1 आश्रमशाळा व वसतिगृहाव्यतिरीक्त संस्था

विभाग - अमरावती

(30 सप्टेंबर, 2006 रोजीची स्थिती)

अ. क्र.	तालुका	महाविद्यालय				औद्योगिक प्रशिक्षण संस्था				उत्तर व्यवसाय प्रशिक्षण केंद्र			
		संख्या	एकूण विद्यार्थी	आदिवासी विद्यार्थी	शिक्षक भरलेली पदे	संख्या	एकूण विद्यार्थी	आदिवासी विद्यार्थी	शिक्षक (भरलेली पदे)	संख्या	एकूण विद्यार्थी	आदिवासी विद्यार्थी	शिक्षक (भरलेली पदे)
1	2	23	24	25	26	27	28	29	30	31	32	33	34
अ)	जिल्हा थकतमाळ												
1	नंर	0	0	0	0	0	0	0	0	0	0	0	0
2	थकतमाळ	0	0	0	0	0	0	0	0	0	0	0	0
3	दारपहा	0	0	0	0	0	0	0	0	0	0	0	0
4	उमरखेड	0	0	0	0	0	0	0	0	0	0	0	0
5	महागांव	2	0	0	0	0	0	0	0	0	0	0	0
6	आर्णी	0	0	0	0	0	0	0	0	0	0	0	0
7	घाटंजी	0	0	0	0	0	0	0	0	0	0	0	0
8	केळापूर	0	0	0	0	0	0	0	0	0	0	0	0
9	गळेगांव	0	0	0	0	0	0	0	0	0	0	0	0
10	गारेगांव	0	0	0	0	0	0	0	0	0	0	0	0
11	झरीजामणी	0	0	0	0	0	0	0	0	0	0	0	0
12	वणी	0	0	0	0	0	0	0	0	0	0	0	0
	एकूण	2	0	0	0	0	0	0	0	0	0	0	0

आधार :- गट विकास अधिकारी पंचायत समिती

तक्ता क्रमांक 14

आदिवासी उपयोजना क्षेत्रात/तहसिलात उपलब्ध असलेल्या विविध सुविधा

विभाग - अमरावती

(गावांची संख्या)

अ. क्र.	तहसील	आदिवासी उपयोजनेतील गावे	सुविधा उपलब्ध असलेल्या आदिवासी उपयोजना क्षेत्रातील गावे									तहसिल्यातील एकूण गावे	सुविधा उपलब्ध असलेली गालुकातील गावे						
			बायमाही रस्ते	एस टी. बस थांबा	रास्त भावाची वुकाने	डाकघर	राष्ट्रीयकृत सहकारी बँका	दुधसंकलन केंद्रे	दूरध्वनी केंद्रे	दूरध्वनी	जडिप्यांची संख्या		बायमाही रस्ते	एस टी. बस थांबा	रास्त भावाची वुकाने	डाकघर	राष्ट्रीयकृत सहकारी बँका	दुधसंकलन केंद्रे	दूरध्वनी केंद्रे
1	2	3	4	5	6	7	8	9	10	11	12	13	14	15	16	17	18	19	20
अ)	जिल्हा यवतमाळ																		
1	नेर	1	1	0	1	0	0	0	0	0	121	88	109	97	18	9	5	8	2833
2	बाभूळगांव	6	6	5	3	2	0	0	0	0	127	106	104	89	19	9	3	8	2470
3	कळंब	76	67	72	32	2	2	1	4	522	142	109	151	98	6	9	4	9	2355
4	यवतमाळ	84	81	75	68	16	1	0	6	746	153	122	145	153	44	36	2	12	19173
5	दारवा	2	2	2	2	0	0	0	0	0	146	127	144	150	37	4	8	5	4453
6	दिग्रस	3	2	3	3	1	0	0	0	0	81	60	80	97	15	20	6	8	3693
7	पुसद	49	47	43	49	19	2	0	3	299	188	161	181	234	49	32	14	15	7325
8	उसरवेड	50	43	45	50	2	0	2	0	0	158	116	144	139	22	15	13	12	4455
9	महागांव	10	9	6	10	1	0	0	0	0	116	102	114	120	14	8	4	8	2208
10	आर्षी	20	19	19	16	6	0	0	1	0	111	91	109	115	27	9	1	8	2624
11	घाटंजी	45	41	39	38	13	1	0	4	147	121	101	120	100	22	8	2	8	2435
12	कंठापूर	108	102	99	102	17	2	1	1	2179	141	112	138	137	26	10	2	8	3645
13	राळगाव	37	33	29	28	1	0	0	4	162	133	104	120	101	17	9	4	10	2506
14	भारेगांव	57	54	53	43	7	0	0	5	748	115	89	110	98	17	4	0	5	1356
15	झरीनाभण्णा	90	82	81	56	7	1	0	0	365	128	95	124	104	11	6	1	6	457
16	चणी	1	1	1	1	0	0	0	0	0	162	130	151	123	31	26	0	3	7053
	एकूण	639	590	572	502	94	9	4	28	5168	2143	1713	2044	1955	375	214	69	133	69081

आधार - 1. गटविकास अधिकारी, पंचायत समिती 2. तहसिलदार

3. अधीक्षक डाकघर 4. भारत संचार निगम लिमिटेड

5. सहाय्यक निबंधक (सहकारी बँका)

तक्ता क्रमांक 15

आदिवासी उपयोजना क्षेत्रातील सार्वजनिक सोयींची अंतरानुसार उपलब्धता

विभाग - अमरावती

अनु.	तहसील	आदिवासी उपयोजनातील गावे	बायगाही रस्ता				एस.टी. बस थांबा				रास्त भावाची दुकाने				डाकघर			
			गावात	3 कि.मी पर्यंत	3 ते 5 कि.मी पर्यंत	5 कि.मी पेक्षा जास्त	गावात	3 कि.मी पर्यंत	3 ते 5 कि.मी पर्यंत	5 कि.मी पेक्षा जास्त	गावात	3 कि.मी पर्यंत	3 ते 5 कि.मी पर्यंत	5 कि.मी पेक्षा जास्त	गावात	3 कि.मी पर्यंत	3 ते 5 कि.मी पर्यंत	5 कि.मी पेक्षा जास्त
1	2	3	4	5	6	7	8	9	10	11	12	13	14	15	16	17	18	19
अ)	जिल्हा दखतमाळ																	
1	नेर	1	0	1	0	0	0	0	1	0	1	0	0	0	0	0	0	1
2	वाभुळगाव	6	6	0	0	0	3	3	0	0	3	3	0	0	1	3	2	0
3	कळंब	76	67	9	0	0	48	28	0	0	52	10	14	0	2	25	10	39
4	दखतमाळ	84	81	3	0	0	48	34	2	0	67	10	6	1	16	55	10	3
5	दारका	2	2	0	0	0	2	0	0	0	2	0	0	0	0	2	0	0
6	दिप्रस	3	2	1	0	0	2	1	0	0	3	0	0	0	1	2	0	0
7	पुसद	49	46	3	0	0	40	7	2	0	49	0	0	0	19	30	0	0
8	उमरखेड	50	43	7	0	0	33	16	1	0	50	0	0	0	2	32	16	0
9	महागाव	10	9	1	0	0	6	2	2	0	10	0	0	0	1	1	2	6
10	आर्णी	20	19	1	0	0	17	3	0	0	16	4	0	0	6	9	2	3
11	घाटंजी	45	41	4	0	0	34	9	2	0	38	13	0	0	13	32	0	0
12	कळापूर	108	102	6	0	0	78	28	2	0	102	4	1	1	17	73	10	8
13	राळेगाव	37	33	4	0	0	22	14	1	0	28	9	0	0	1	0	16	20
14	मारुगाव	57	54	3	0	0	38	17	2	0	43	13	1	0	7	41	9	0
15	अरीजामणी	90	82	8	0	0	50	36	2	2	56	24	10	0	7	55	12	16
16	बणी	1	1	0	0	0	1	0	0	0	1	0	0	0	0	1	0	0
	एकूण	639	588	51	0	0	422	198	17	2	521	90	32	2	93	361	89	90

आधार-1. गर्दविकास अधिकारी, पंचायत समिती 2. तहसीलदार

3. अधीक्षक डाक घर 4. भारत संचार निगम लिमिटेड

5. सहायक निबंधक सहकारी संस्था





तक्ता क्रमांक 15

आदिवासी उपयोजना क्षेत्रातील सार्वजनिक सोयी-सुविधा उपलब्ध असलेली गावे

विभाग - अमरावती

अनु.	तहसील	आदिवासी उपयोजनातील गावे	राष्ट्रीयकृत / सहकारी बँक				दूरधरणा केंद्र				दूरधरणा केंद्र				प्राथमिक आरोग्य केंद्र			
			गावात	3 कि.मी पर्यंत	3 ते 5 कि.मी पर्यंत	5 कि.मी पेक्षा जास्त	गावात	3 कि.मी पर्यंत	3 ते 5 कि.मी पर्यंत	5 कि.मी पेक्षा जास्त	गावात	3 कि.मी पर्यंत	3 ते 5 कि.मी पर्यंत	5 कि.मी पेक्षा जास्त	गावात	3 कि.मी पर्यंत	3 ते 5 कि.मी पर्यंत	5 कि.मी पेक्षा जास्त
1	2	3	20	21	22	23	24	25	26	27	28	29	30	31	32	33	34	35
अ)	जिल्हा यवतमाळ																	
1	नेर	1	0	0	1	0	0	0	0	0	उ.ना.	उ.ना.	उ.ना.	उ.ना.	0	0	0	1
2	वाभळगांव	6	0	0	2	3	0	0	0	0	उ.ना.	उ.ना.	उ.ना.	उ.ना.	0	0	0	6
3	कळब	76	2	1	35	36	1	0	0	0	उ.ना.	उ.ना.	उ.ना.	उ.ना.	2	0	3	71
4	यवतमाळ	84	1	3	10	71	0	0	0	0	उ.ना.	उ.ना.	उ.ना.	उ.ना.	2	0	4	78
5	दारव्हा	2	0	2	0	2	0	0	0	0	उ.ना.	उ.ना.	उ.ना.	उ.ना.	0	0	0	2
6	दिग्रस	3	0	0	2	1	0	0	0	0	उ.ना.	उ.ना.	उ.ना.	उ.ना.	0	0	1	2
7	पुसद	49	2	0	14	30	0	0	0	0	उ.ना.	उ.ना.	उ.ना.	उ.ना.	2	1	3	43
8	उमरखेड	50	0	3	12	31	0	0	0	0	उ.ना.	उ.ना.	उ.ना.	उ.ना.	2	0	1	47
9	महागांव	10	0	7	4	6	0	0	0	0	उ.ना.	उ.ना.	उ.ना.	उ.ना.	0	1	2	7
10	आणी	20	0	0	9	11	0	0	0	0	उ.ना.	उ.ना.	उ.ना.	उ.ना.	0	0	0	30
11	घाटजी	45	1	0	22	20	0	0	0	0	उ.ना.	उ.ना.	उ.ना.	उ.ना.	2	0	4	39
12	केळापूर	108	2	2	38	65	1	0	0	0	उ.ना.	उ.ना.	उ.ना.	उ.ना.	4	0	6	98
13	गळेगांव	37	0	3	20	15	0	0	0	0	उ.ना.	उ.ना.	उ.ना.	उ.ना.	2	0	1	34
14	भारगांव	57	0	2	31	23	0	0	0	0	उ.ना.	उ.ना.	उ.ना.	उ.ना.	1	0	7	49
15	अनीनामणी	90	1	3	22	65	0	0	0	0	उ.ना.	उ.ना.	उ.ना.	उ.ना.	2	0	0	88
16	नणी	1	0	2	0	1	0	0	0	0	उ.ना.	उ.ना.	उ.ना.	उ.ना.	0	0	0	1
एकूण		639	9	28	222	380	2	0	0	0	0	0	0	0	19	2	32	596

आधार-1. गटविकास अधिकारी, पंचायत सचिवी 2. तहसीलदार

3. अधीक्षक डाक घर 4. भाग्य संचार निगम लिमिटेड

5. सहायक निबंधक सहकारी संस्था

तक्ना क्रमांक 15

आदिवासी उपयोजना क्षेत्रातील सार्वजनिक सोयी-सुविधा उपलब्ध असलेली गावे

विभाग - अमरावती

अ. क्र.	तहसील	आदिवासी उपयोजनातील गावे	ग्रामीण / वृद्धी, स्थानालय				पशुवैद्यकीय सेवा				सार्वजनिक केंद्र/बाल कल्याण केंद्र			
			गावात	3 कि.मी पर्यंत	3 ते 5 कि.मी	5 कि.मी पेक्षा जास्त	गावात	3 कि.मी पर्यंत	3 ते 5 कि.मी पर्यंत	5 कि.मी पेक्षा जास्त	गावात	3 कि.मी पर्यंत	3 ते 5 कि.मी पर्यंत	5 कि.मी पेक्षा जास्त
1	2	3	36	37	38	39	40	41	42	43	44	45	46	47
अ)	जिल्हा घवतमाळ													
1	नर	1	0	0	0	1	0	0	0	1	उ.ना.	उ.ना.	उ.ना.	उ.ना.
2	बाभुळगाव	6	0	0	0	6	0	0	2	4	उ.ना.	उ.ना.	उ.ना.	उ.ना.
3	कळव	76	0	0	3	73	5	34	29	8	उ.ना.	उ.ना.	उ.ना.	उ.ना.
4	घवतमाळ	84	0	0	4	80	5	15	25	39	उ.ना.	उ.ना.	उ.ना.	उ.ना.
5	दारव्हा	2	0	0	0	2	0	0	0	2	उ.ना.	उ.ना.	उ.ना.	उ.ना.
6	दिग्रस	3	0	0	1	2	1	2	0	0	उ.ना.	उ.ना.	उ.ना.	उ.ना.
7	एसद	49	0	1	3	45	14	27	2	6	उ.ना.	उ.ना.	उ.ना.	उ.ना.
8	उमरखेड	50	0	0	1	49	5	11	13	21	उ.ना.	उ.ना.	उ.ना.	उ.ना.
9	महागाव	10	0	3	2	5	1	2	3	4	उ.ना.	उ.ना.	उ.ना.	उ.ना.
10	आर्णी	20	0	0	0	20	0	11	4	5	उ.ना.	उ.ना.	उ.ना.	उ.ना.
11	घाटजी	45	0	1	4	40	5	18	13	9	उ.ना.	उ.ना.	उ.ना.	उ.ना.
12	केळापूर	108	0	1	6	101	8	32	21	47	उ.ना.	उ.ना.	उ.ना.	उ.ना.
13	राळेगाव	37	0	0	1	36	4	16	9	8	उ.ना.	उ.ना.	उ.ना.	उ.ना.
14	सायेगाव	57	0	0	7	50	4	16	13	24	उ.ना.	उ.ना.	उ.ना.	उ.ना.
15	झरीनामणी	90	0	0	0	90	7	35	30	18	उ.ना.	उ.ना.	उ.ना.	उ.ना.
16	वर्णा	1	0	0	0	1	1	0	0	0	उ.ना.	उ.ना.	उ.ना.	उ.ना.
	एकूण	639	0	6	32	601	60	219	164	196	0	0	0	0

आधार-1. गटविकास अधिकारी, पंचायत समिती 2. तहसीलदार

3. अधीक्षक डाक घर 4. भारत संचार निगम लिमिटेड

5. सहायक निबंधक सहकारी संस्था

तक्ता क्र.16  
आदिवासी उपयोजना क्षेत्रातील सहकारी संस्था

विभाग - अमरावती

अ.क्र.	तहसील	प्राथमिक कृषि पतसंस्था			आदिवासी सहकारी संस्था			विंगर कृषी पतसंस्था			दुग्ध संस्था			जंगल कामगार संस्था			भनूर संस्था			इतर संस्था			
		संख्या	सभासद		संख्या	सभासद		संख्या	सभासद		संख्या	सभासद		संख्या	सभासद		संख्या	सभासद		संख्या	सभासद		
			एकूण	पैकी आदिवासी		एकूण	पैकी आदिवासी		एकूण	पैकी आदिवासी		एकूण	पैकी आदिवासी		एकूण	पैकी आदिवासी		एकूण	पैकी आदिवासी		एकूण	पैकी आदिवासी	
1	2	3	4	5	6	7	8	9	10	11	12	13	14	15	16	17	18	19	20	21	22	23	
अ)	जिल्हा यथतमाळ																						
1	बाभूळगांव	0	0	0	1	778	350	1	250	35	0	0	0	0	0	0	0	0	0	1	11	5	
2	बळंब	0	0		19	5890	3718	0	0	0	0	0	0	0	0	0	0	1	25	12	16	488	224
3	यथतमाळ	उ.ना.	उ.ना.	उ.ना.	उ.ना.	उ.ना.	उ.ना.	उ.ना.	उ.ना.	उ.ना.	उ.ना.	उ.ना.	उ.ना.	उ.ना.	उ.ना.	उ.ना.	उ.ना.	उ.ना.	उ.ना.	उ.ना.	उ.ना.	उ.ना.	
4	दारका	1	510	107	0	0	0	0	0	0	0	0	0	0	0	0	0	0	0	0	0	0	
5	दिग्रम	66	37254	4730	0	0	0	0	0	0	0	0	0	3	184	184	5	230	45	115	4800	580	
6	पुसद	उ.ना.	उ.ना.	उ.ना.	उ.ना.	उ.ना.	उ.ना.	उ.ना.	उ.ना.	उ.ना.	उ.ना.	उ.ना.	उ.ना.	उ.ना.	उ.ना.	उ.ना.	उ.ना.	उ.ना.	उ.ना.	उ.ना.	उ.ना.	उ.ना.	
7	उपगखेड	0	0	0	7	4227	2193	0	0	0	5	295	24	3	454	279	0	0	0	1	21	21	
8	महागांव	9	439	923	0	0	0	0	0	0	0	0	0	0	0	0	0	0	0	0	0	0	
9	आणी	उ.ना.	उ.ना.	उ.ना.	उ.ना.	उ.ना.	उ.ना.	उ.ना.	उ.ना.	उ.ना.	उ.ना.	उ.ना.	उ.ना.	उ.ना.	उ.ना.	उ.ना.	उ.ना.	उ.ना.	उ.ना.	उ.ना.	उ.ना.	उ.ना.	
10	घाटंजी	3	4997	739	5	6305	4102	0	0	0	0	0	0	0	0	0	0	0	0	4	112	47	
11	कोलापूर	9	10973	2796	13	6414	2785	7	1567	244	0	0	0	2	116	106	4	175	27	0	0	0	
12	गळगांव	9	3951	1329	4	2372	1235	0	0	0	0	0	0	0	0	0	0	0	0	1	15	14	
13	भारगाव	उ.ना.	उ.ना.	उ.ना.	उ.ना.	उ.ना.	उ.ना.	उ.ना.	उ.ना.	उ.ना.	उ.ना.	उ.ना.	उ.ना.	उ.ना.	उ.ना.	उ.ना.	उ.ना.	उ.ना.	उ.ना.	उ.ना.	उ.ना.	उ.ना.	
14	इरोनागाणी	उ.ना.	उ.ना.	उ.ना.	उ.ना.	उ.ना.	उ.ना.	उ.ना.	उ.ना.	उ.ना.	उ.ना.	उ.ना.	उ.ना.	उ.ना.	उ.ना.	उ.ना.	उ.ना.	उ.ना.	उ.ना.	उ.ना.	उ.ना.	उ.ना.	
15	वणी	1	118	32	0	0	0	0	0	0	0	0	0	0	0	0	0	0	0	0	0	0	
	एकूण	98	58242	10656	19	25986	14383	8	1917	279	5	295	24	8	754	569	10	430	84	138	5447	891	

आधार :- 1. जिल्हा उपनिबंधक, सहकारी संस्था

2. सहाय्यक निबंधक, सहकारी संस्था

तक्ता क्र.17 अ  
आदिवासी उपयोजना क्षेत्रातील रस्ते

विभाग - अमरावती

अनु.	तहसील	रस्ते						रस्त्यांची लांबी					प्रति शंभर चौ.कि.मी.क्षेत्रफळा मागे रस्त्यांची लांबी	
		राष्ट्रीय महामार्ग	राज्य महामार्ग	प्रमुख जिल्हा मार्ग	इतर जिल्हा मार्ग	प्राथम मार्ग	एकूण लांबी	अपृष्ठीकृत	पृष्ठीकृत			पृष्ठीकृत	एकूण	
									खडीचे	डांबरी सिमेंट कोंक्रीट	एकूण			
1	2	3	4	5	6	7	8	9	10	11	12	13	14	
अ)	जिल्हा यवतमाळ													
1	बाभुळगांव	0	0	10.5	25	11.1	46.6	0	20.1	26.5	46.6	6.2	6.2	
2	कळंब	0	37	7	45	130.1	219.1	0	95.3	123.7	219	28.38	28.38	
3	यवतमाळ	0	67.55	22.1	28	76	193.65	0	98.05	95.6	193.65	18.87	18.87	
4	पुसद	0	35.6	56	45	132	268.6	32.5	79.4	156.7	236.1	19.6	22.7	
5	उमरखेड	0	0	5.4	7	23	35.4	0	17	18.4	35.4	3.01	3.01	
6	महागांव	0	0	0	20	25	45	0	19.5	25.5	45	4.64	4.64	
7	आर्णी	0	0	0	30	33.7	63.7	0	29.7	34	63.7	8.3	8.3	
8	घाटंजी	0	25.3	32.5	30.1	50.6	138.5	0	80.4	58.1	138.5	11.64	11.64	
9	केळापूर	49	70.7	48.3	82	84.83	334.83	0.6	98.69	335.54	434.23	44.63	44.7	
10	राळेगांव	16	10.85	41	30	76	160.85	0	87.3	73.55	160.85	21.05	21.05	
11	मारेगांव	0	9	31	27.7	26	93.7	0	59	34.7	93.7	7.96	7.96	
12	झरीजामणी	0	58	88.4	74.25	123.3	344.03	9.3	151.87	182.83	334.7	50.84	51.27	
	एकूण	65	314	342.2	444.1	791.6	1943.96	42.4	836.31	1165.12	2001.43	225.12	228.72	

1. गट विकास अधिकारी, पंचायत समिती

2. कार्यकारी अभियंता, सार्वजनिक बांधकाम विभाग

3. कार्यकारी अभियंता, बांधकाम विभाग, जिल्हा परिषद

तक्ता क्र.17 ब  
तालुक्यातील रस्ते

विभाग - अमरावती

लांबी (कि.मी.)

अ. क्र.	तहसील	रस्त्याची लांबी (कि.मी.)						पृष्ठभागापुरतार रस्त्यांची लांबी					प्रति शंभर चौ.कि. क्षेत्रफळामागे रस्त्याची लांबी		
		राष्ट्रीय महामार्ग	राज्य महामार्ग	प्रमुख जिल्हा मार्ग	इतर जिल्हा मार्ग	ग्राम मार्ग	एकूण लांबी	अपृष्ठीकृत	पृष्ठीकृत			पृष्ठीकृत	एकूण		
									खडोच	डांबरी सिमेंट काँक्रीट	एकूण				
1	2	3	4	5	6	7	8	9	10	11	12	13	14		
अ)	जिल्हा यवतमाळ														
1	वाभुळगांव	0	37.6	66.1	131.76	157.38	392.84	6.48	13.9	372.47	386.36	79.71	71.16		
2	कळंब	0	83.4	47.9	107.28	194.83	433.91	2.13	194.5	137.28	331.78	42.97	56.08		
3	यवतमाळ	0	182.57	63.21	170.2	181.83	597.81	15	194.85	358.06	582.91	56.81	58.57		
6	पुसद	0	123.9	145.95	101.05	308.92	694.82	20.3	348.17	310.54	658.71	55.68	57.46		
7	उमरखेड	0	86.1	188.8	93.7	256.18	624.78	11.45	205.41	406.92	613.33	52.1	53.08		
8	महागांव	0	75.03	129.05	84.25	122.78	411.11	4	86.54	320.46	407	42.04	42.47		
9	आर्णी	0	54.71	34.94	156.4	180.18	426.23	10.5	221.05	112.44	333.49	53.72	51.48		
10	घाटजी	0	180.7	81	123.4	113.08	426.18	0	103.53	322.37	426	35.82	35.82		
11	बं.ळापूर	49	70.7	48.03	107	109.83	384.83	0.6	98.69	385.54	484.23	44.63	44.7		
12	गळेगांव	16	62.1	75.2	102.3	128.55	384.15	10.03	114.99	259.13	374.12	48.97	50.25		
13	मारगांव	0	43.06	73.22	41.95	182.88	341.11	1.45	97.62	245.05	342.67	28.86	28.98		
14	इरीजागाणी	0	58	88.4	74.25	173.38	394.03	9.3	151.87	232.83	384.7	51.84	54.27		
	<b>एकूण</b>	<b>65</b>	<b>1312.2</b>	<b>1222.18</b>	<b>1626.1</b>	<b>2555.8</b>	<b>5761.28</b>	<b>161.6</b>	<b>2317.48</b>	<b>4111.94</b>	<b>6519.42</b>	<b>710.73</b>	<b>734.58</b>		

1. गट विकास अधिकारी, पंचायत समिती

3. कार्याकारी अभियंता, बांधकाम विभाग, जिल्हा परिषद

तक्ता क्र.18

महाराष्ट्र राज्य सहकारी आदिवासी विकास महामंडळाचे कार्य

विभाग - अमरावती

अनु.	तहसील	आदिवासी उपयोजना क्षेत्रातील गावे	एकाधिकार खरेदी केंद्र (संख्या)	एकाधिकार खरेदी करणाऱ्या सहकारी आदिवासी संस्था	सन 2006-07 मध्ये महामंडळाकडून करण्यात आलेली खरेदी [किंमटल मध्ये]							2006-07 मधील खर्चाचे रकम	
					साळ	वरई	खुरसणी	भुईमूग	हिरडा	इतर	एकूण	लाभार्थी	रुपये लाखात
1	2	3	4	5	6	7	8	9	10	11	12	13	14
अ)	जिल्हा यवतमाळ												
1	बाभुळगांव	6	0	1	उ.ना.	उ.ना.	उ.ना.	उ.ना.	उ.ना.	उ.ना.	उ.ना.	44	1.27
2	कळंब	76	6	19	उ.ना.	उ.ना.	उ.ना.	उ.ना.	उ.ना.	1830.55	1830.55	1548	46
3	यवतमाळ	84	2	17	उ.ना.	उ.ना.	उ.ना.	उ.ना.	उ.ना.	51.88	51.88	2610	75
4	पुंमद	49	2	10	उ.ना.	उ.ना.	उ.ना.	उ.ना.	उ.ना.	2679.09	2679	2331	75.57
5	अमरखेड	50	0	7	उ.ना.	उ.ना.	उ.ना.	उ.ना.	उ.ना.	उ.ना.	उ.ना.	742	23.17
6	घाटंजी	45	3	6	उ.ना.	उ.ना.	उ.ना.	उ.ना.	उ.ना.	633.18	633.18	1000	29.1
7	केळापूर	108	4	15	उ.ना.	उ.ना.	उ.ना.	उ.ना.	उ.ना.	1095.73	1095.73	1000	29.76
8	गळेगांव	37	2	4	उ.ना.	उ.ना.	उ.ना.	उ.ना.	उ.ना.	557.91	557.91	884	21.74
9	मारेगांव	57	4	6	उ.ना.	उ.ना.	उ.ना.	उ.ना.	उ.ना.	587.09	587.09	1000	28.87
10	झरीजामणी	90	6	7	उ.ना.	उ.ना.	उ.ना.	उ.ना.	उ.ना.	1473.91	1474	1000	29.16
	एकूण	602	29	92	0	0	0	0	0	8909.34	8909.34	12159	359.64

आधार - प्रादेशिक व्यवस्थापक, महाराष्ट्र सहकारी आदिवासी विकास महामंडळ, मर्यादित

2006-07 मधील 20 कलमी कार्यक्रमांतर्गत योजनानिहाय आदिवासी उपयोजना क्षेत्रातील आदिवासी लाभार्थी कुटुंबे

विभाग - अन्नसक्ती

क्र.सं.	महसूल	2001 जनगणने प्रमाण फुटूंबे		वारिदय रपध्यानीन कुटुंब संख्या 2002 च्या पाहणीनुसार		सन 2006-07 मधील 20 कलमी कार्यक्रमांतर्गत योजना निहाय आदिवासी उपयोजना क्षेत्रातील आदिवासी लाभार्थी कुटुंबे												
		एकूण	आदिवासी	एकूण	आदिवासी	नवीन विहारी	विहार दुकस्ती	विधवा विहारी (वोअल्वेनी)	कृषि निविध्याद गट	विशुल पंपाचा प्रयत्न	तेल पंप प्रयत्न	बैल गाडी	बैल जोडी	इरिग आवारास		स्थान जयंती ग्राम स्वरोजगार योजना		
														नवीन घरकुले	घरकुल दुकस्ती	एकूण नचतगट	धोरणितक स्वरोजगारी अनुजमाती	वैयविकक लाभार्थी अ.व.
1	2	3	4	5	6	7	8	9	10	11	12	13	14	15	16	17	18	19
अ)	निहाय यथतभाळ																	
1	नेर	23798	1138	11419	1362	उ.ना.	उ.ना.	उ.ना.	उ.ना.	उ.ना.	उ.ना.	उ.ना.	उ.ना.	उ.ना.	उ.ना.	उ.ना.	उ.ना.	उ.ना.
2	बाभुलगांव	20669	2432	9803	2238	9	उ.ना.	उ.ना.	उ.ना.	उ.ना.	उ.ना.	उ.ना.	उ.ना.	6	उ.ना.	252	11	40
3	चळव	21496	4392	11710	3673	उ.ना.	उ.ना.	10	उ.ना.	उ.ना.	उ.ना.	उ.ना.	उ.ना.	93	उ.ना.	250	80	40
4	यथतभाळ	111015	9010	20882	7827	उ.ना.	उ.ना.	उ.ना.	उ.ना.	6	5	उ.ना.	उ.ना.	101	उ.ना.	उ.ना.	85	उ.ना.
5	बाभुलगा	40879	2181	14134	2019	4	उ.ना.	उ.ना.	उ.ना.	उ.ना.	उ.ना.	उ.ना.	उ.ना.	15	उ.ना.	7	4	उ.ना.
6	रिपरा	33431	2549	6162	1323	उ.ना.	उ.ना.	उ.ना.	उ.ना.	उ.ना.	उ.ना.	उ.ना.	उ.ना.	7	उ.ना.	1	1	963
7	पुनव	67523	5715	28760	5394	2	उ.ना.	17	उ.ना.	1	उ.ना.	उ.ना.	उ.ना.	132	उ.ना.	421	50	25
8	उमखंड	48716	4285	27088	3626	7	उ.ना.	उ.ना.	उ.ना.	उ.ना.	उ.ना.	उ.ना.	उ.ना.	18	6	95	13	8
9	महागांव	32020	3217	18381	3004	उ.ना.	उ.ना.	उ.ना.	उ.ना.	उ.ना.	उ.ना.	उ.ना.	उ.ना.	21	उ.ना.	2	उ.ना.	25
10	अर्णी	30169	3675	18235	2470	7	5	2	7	5	उ.ना.	उ.ना.	उ.ना.	15	8	17	7	उ.ना.
11	घाटंगी	31327	5466	12866	4808	उ.ना.	उ.ना.	उ.ना.	उ.ना.	उ.ना.	उ.ना.	उ.ना.	उ.ना.	उ.ना.	उ.ना.	उ.ना.	उ.ना.	उ.ना.
12	केळापूर	35940	7424	12133	6057	33	उ.ना.	उ.ना.	उ.ना.	उ.ना.	11	उ.ना.	1	132	63	उ.ना.	उ.ना.	उ.ना.
13	राळेगांव	23650	4464	11023	3919	उ.ना.	उ.ना.	उ.ना.	उ.ना.	उ.ना.	उ.ना.	उ.ना.	उ.ना.	उ.ना.	उ.ना.	उ.ना.	उ.ना.	उ.ना.
14	मारेगांव	17185	3681	8716	3981	उ.ना.	उ.ना.	उ.ना.	उ.ना.	उ.ना.	उ.ना.	उ.ना.	उ.ना.	उ.ना.	उ.ना.	उ.ना.	उ.ना.	उ.ना.
15	झरीवामणी	16187	4198	9718	4710	उ.ना.	उ.ना.	उ.ना.	उ.ना.	उ.ना.	उ.ना.	उ.ना.	उ.ना.	उ.ना.	उ.ना.	उ.ना.	उ.ना.	उ.ना.
16	त्रणी	55425	3795	9263	2779	उ.ना.	2	उ.ना.	उ.ना.	उ.ना.	उ.ना.	उ.ना.	उ.ना.	2	उ.ना.	17	13	130
	एकूण	609440	67623	230283	59190	62	7	29	7	12	16	0	1	542	77	1087	264	1231

आधार - प्रकल्प संचालक, जिल्हा ग्रामीण विकास यंत्रणा

तक्ता क्र.20

आमदारांच्या स्थानिक विकास कार्यक्रमांतर्गत आदिवासी उपयोजना क्षेत्रातील कामे

विभाग - अमरावती

(रुपये लाखांत)

अ.क्र	तहसील	2004-05					2005-06					2006-07				
		अपुर्ण कामांची संख्या	अपुर्ण कामासाठी लागणारी रक्कम	नविन मंजूर कामे संख्या	नविन कामांसाठी मंजूर रक्कम	एकुण झालेला खर्च	अपुर्ण कामांची संख्या	अपुर्ण कामासाठी लागणारी रक्कम	नविन मंजूर कामे संख्या	नविन कामांसाठी मंजूर रक्कम	एकुण झालेला खर्च	अपुर्ण कामांची संख्या	अपुर्ण कामासाठी लागणारी रक्कम	नविन मंजूर कामे संख्या	नविन कामांसाठी मंजूर रक्कम	एकुण झालेला खर्च
1	2	3	4	5	6	7	8	9	10	11	12	13	14	15	16	17
अ)	जिल्हा यवतमाळ															
1	केळापुर	29	23.12	79	108.08	131.96	1	0.72	104	79.28	80	23	27.45	70	52.55	80
2	राळेगाव	19	49.21	35	30.79	80	21	26.76	55	53.24	80	15	36.25	24	73.75	80
	एकुण	48	72.33	114	139.57	211.96	22	27.48	159	132.52	160	38	63.7	94	96.3	160

आधार :-जिल्हा नियोजन अधिकारी यवतमाळ



तक्ता क्र.21

खासदारांच्या स्थानिक विकास कार्यक्रमांतर्गत निधीतील आदिवासी उपयोजना क्षेत्रातील कामे

विभाग - अमरावती

(रुपये लाखात)

अनु.	आदिवासी मतदार संघ	2004-05			2005-06			2006-07		
		मंजूर कामे संख्या	मंजूर कामांची रक्कम	एकुण खर्चाची रक्कम	मंजूर कामे संख्या	मंजूर कामांची रक्कम	एकुण खर्चाची रक्कम	मंजूर कामे संख्या	मंजूर कामांची रक्कम	एकुण खर्चाची रक्कम
1	2	3	4	5	6	7	8	9	10	11
अ)	जिल्हा दवतमाळ	निरंक								
1	केळापुर									
2	गळेगाव									
3	एकुण									

आधार :- जिल्हा नियोजन समिती, जिल्हाधिकारी कार्यालय, दवतमाळ.

तक्ता क्र.22

डोंगरी त्रिकास कार्यक्रमालगत आदिवासी उपयोगना क्षेत्रातील कामे

विभाग - अमरावती

(रुपए लाखात)

अ.क्र.	तहसील	2004-05					2005-06					2006-07				
		अपूर्ण कामांची संख्या	अपूर्ण कामासाठी लागणारी रक्कम	निविदा मंजूर कामे संख्या	निविदा कामासाठी मंजूर रक्कम	एकूण शाखेला खर्च	अपूर्ण कामांची संख्या	अपूर्ण कामासाठी लागणारी रक्कम	निविदा मंजूर कामे संख्या	निविदा कामासाठी मंजूर रक्कम	एकूण शाखेला खर्च	अपूर्ण कामांची संख्या	अपूर्ण कामासाठी लागणारी रक्कम	निविदा मंजूर कामे संख्या	निविदा कामासाठी मंजूर रक्कम	एकूण शाखेला खर्च
1	2	3	4	5	6	7	8	9	10	11	12	13	14	15	16	17
अ)	जिल्हा थलतभाळ															
1.	केळापुर															
2.	शळेगाव															
	एकूण	0	0	0	0	0	0	0	0	0	0	0	0	0	0	0

आधार :- जिल्हा नियोजन अधिवर्ग थलतभाळ

तक्ता क्र.23

आदिवासी उपयोजने अंतर्गत (टीएसपी) विकामशीर्ष निहाय वर्ष 2005 - 06 व 2006 - 07 ची आर्थिक प्रगती

विभाग - अमरावती

जिल्हा दफतरी

अनु.	विकामशीर्ष व उपशीर्ष	2005 - 06			2006 - 07		
		मंजूर नियतव्यय	प्राप्त निधी	झालेला खर्च	मंजूर नियतव्यय	प्राप्त निधी	झालेला खर्च
1	2	3	4	5	6	7	8
<b>एक</b>	<b>कृषी व सलग्न सेवा</b>						
1	पाक संवर्धन	12.55	12.55	12.55	30	19.3	19.3
2	फलोत्पादन	0	0	0	0	0	0
3	मृदू व जल संधारण	2	2	2	48.58	48.58	48.58
4	पशुसंवर्धन	42.6	42.6	40.16	31.08	31.08	30.83
5	दुग्ध व्यवसाय विकास	0	0	0	0	0	0
6	मत्स्य व्यवसाय	0	0	0	0	0	0
7	पणन, कोठारे व बखारी	0	0	0	0	0	0
8	वन	13.13	8.07	7.98	12.5	5.17	5.38
9	सहकार	2.55	0.55	0.55	0.3	0.3	0.3
	<b>एकूण एक</b>	<b>72.83</b>	<b>65.77</b>	<b>63.24</b>	<b>122.46</b>	<b>104.43</b>	<b>104.39</b>
<b>दोन</b>	<b>ग्रामाण विकास</b>						
1	स्वयंसेवा समिती ग्रामस्वयंसेवा विकास कार्यक्रम	463.18	342.93	342.93	32.03	32.03	32.03
2	अवषण प्रवण क्षेत्र कार्यक्रम	0	0	0	252.45	64.31	64.31
3	संपूर्ण ग्रामाण राजगार योजना	0	0	0	172.6	0	0
4	राजगार हमी योजना	0	0	0	55.77	55.77	55.77
5	ग्रामाण स्वच्छता कार्यक्रम	0	0	0	2	2	2
	<b>एकूण दोन</b>	<b>463.18</b>	<b>342.93</b>	<b>342.93</b>	<b>514.85</b>	<b>154.11</b>	<b>154.11</b>
<b>तीन</b>	<b>पाटवधार व पूर नियंत्रण</b>						
1	लघु पाटवधार (स्थानिक क्षेत्र)	135.68	153.73	153.73	114.28	65.37	65.37
2	जलप्रदाय क्षेत्र विकास कार्यक्रम	0	0	0	0	0	0
3	आयुक्त विकास	0	0	0	0	0	0
4	पूर नियंत्रण	0	0	0	0	0	0
	<b>एकूण तीन</b>	<b>135.68</b>	<b>153.73</b>	<b>153.73</b>	<b>114.28</b>	<b>65.37</b>	<b>65.37</b>
<b>चार</b>	<b>विद्युत विकास</b>	<b>49.53</b>	<b>49.53</b>	<b>49.53</b>	<b>5</b>	<b>5</b>	<b>5</b>
<b>पाच</b>	<b>उद्योग व खाणकाम</b>	<b>0.5</b>	<b>0.5</b>	<b>0.5</b>	<b>0.25</b>	<b>0.25</b>	<b>0.25</b>
1	मोडे व मध्यम उद्योग	0	0	0	0	0	0
2	ग्रामाण व लघु उद्योग	0	0	0	0	0	0
	<b>एकूण पाच</b>	<b>0.5</b>	<b>0.5</b>	<b>0.5</b>	<b>0.25</b>	<b>0.25</b>	<b>0.25</b>

सहा	वाहतूक व बळणघळण						
1	माठी व लहान बंदरे	0	0	0	0	0	0
2	अंतर्देशीय जल वाहतूक	0	0	0	0	0	0
3	रस्ते विकास	300	280	280	222.87	180.22	180.22
	एकूण सहा	300	280	280	222.87	180.22	180.22
सात	सामान्य आर्थिक सेवा						
1	पर्यावरण विकास	0	0	0	0	0	0
	एकूण सात	0	0	0	0	0	0
आठ	सामाजिक आणि सामूहिक सेवा						
1	सामान्य शिक्षण	1	0	0	11	10	10
2	क्रीडा व युवक कल्याण	5.5	5.5	5.5	8	48.5	48.5
3	कला व संस्कृती	0	0	0	0	0	0
4	तांत्रिक शिक्षण	0	0	0	1.5	0.3	0.3
5	वैद्यकीय शिक्षण व औषधी द्रव्य	0	0	0	0	0	0
6	आरोग्य सेवा	515.1	262.36	260.84	531.75	295.54	273.84
7	ग्रामीण पाणी पुरवठा व स्वच्छता	169.1	138.65	131.5	190.69	115.61	82.08
8	गृहनिर्माण	0	0	0	0	0	0
9	नगरविकास	7.98	5	5	10.11	9.17	9.17
10	माहिती व प्रसिध्दी	0	0	0	0	0	0
11	मागामवर्गांचे कल्याण	891.2	483.44	483.44	523.66	390.14	391.99
12	कामगार व कामगार कल्याण	181.89	81.94	72.03	158.02	148.76	146.37
13	समानकल्याण	2	2	1.96	2	2	1.89
14	पोषण	102.53	12.62	9.31	95.84	2.7	2.51
	एकूण आठ	1876.3	991.51	969.58	1532.57	1022.7	966.65
	एकूण एक ते आठ	2898.02	1884	1859.5	2557	1578	1522
10	न्यूक्लियर अॅटम बजेट	उ.ना.	उ.ना.	उ.ना.	उ.ना.	उ.ना.	उ.ना.
	अभ्यगवनी						

तक्ता क्र.24

आदिवासी उपयोजना क्षेत्राबाहेरील (ओटीएमपी) योजनांची विकासशील निहाय वर्ष 2005-06 व 2006-07ची आर्थिक प्रगती

विभाग - अमरावती

जिल्हा यजतमाह

अ.क्र.	विकासशील व उपशायं	2005 - 06			2006 - 07		
		मंजूर नियतव्यय	प्राप्त निधी	हालेला खर्च	मंजूर नियतव्यय	प्राप्त निधी	हालेला खर्च
1	2	3	4	5	6	7	8
<b>एक</b>	<b>कृषी व सलग्न सेवा</b>						
1	बीक संवर्धन	38.1	38.1	38.1	50	30.55	30.5
2	फलात्यादन	0	0	0	0	0	0
3	गूद व जल संधारण	0	0	0	0	0	0
4	पशुसंवर्धन	25.5	28.5	28.35	17.5	17.46	17.46
5	दूध व्यवसाय विकास	0	0	0	0	0	0
6	मत्स्य व्यवसाय	0	0	0	0	0	0
7	पणन, काठार व खोारी	0	0	0	0	0	0
8	द्वे	8.22	3	2.99	5	2.5	2.5
9	सहकार	0.2	0.2	0.2	0.3	0.3	0.3
	<b>एकूण एक</b>	<b>72.02</b>	<b>69.8</b>	<b>69.4</b>	<b>75.3</b>	<b>50.81</b>	<b>50.6</b>
<b>दोन</b>	<b>ग्रामीण विकास</b>						
1	स्वयं सहायता ग्रामस्वयंसहायता विकास कार्यक्रम	203.35	194.39	194.39	48.85	48.85	48.85
2	अन्नधान्य प्रवण क्षेत्र कार्यक्रम	0	0	0	0	0	0
3	संपूर्ण ग्रामीण सहायता योजना	0	0	0	116.24	0	0
4	सहायता हमी योजना	0	0	0	43.15	43.15	43.15
5	ग्रामीण स्वच्छता कार्यक्रम	0	0	0	2	2	2
	<b>एकूण दोन</b>	<b>203.35</b>	<b>194.39</b>	<b>194.39</b>	<b>210.24</b>	<b>94</b>	<b>94</b>
<b>तीन</b>	<b>पाटबंधारे व पर नियंत्रण</b>						
1	लघु पाटबंधारे (स्थानिक क्षेत्र)	19.18	3.15	3.15	4.82	0	0
2	जलप्रदाय क्षेत्र विकास कार्यक्रम	0	0	0	0	0	0
3	आयफंड विकास	0	0	0	0	0	0
4	पर नियंत्रण	0	0	0	0	0	0
	<b>एकूण तीन</b>	<b>19.18</b>	<b>3.15</b>	<b>3.15</b>	<b>4.82</b>	<b>0</b>	<b>0</b>
<b>चार</b>	<b>विद्युत विकास</b>	<b>73.78</b>	<b>73.78</b>	<b>73.78</b>	<b>71.44</b>	<b>71.44</b>	<b>71.44</b>
<b>पाच</b>	<b>उद्यान व खाणकाम</b>	<b>0.6</b>	<b>0.6</b>	<b>0.6</b>	<b>0.3</b>	<b>0.3</b>	<b>0.3</b>
1	मोठे व मध्यम उद्यान	0	0	0	0	0	0
2	ग्रामीण व लघु उद्यान	0	0	0	0	0	0
	<b>एकूण पाच</b>	<b>0.6</b>	<b>0.6</b>	<b>0.6</b>	<b>0.3</b>	<b>0.3</b>	<b>0.3</b>
<b>सहा</b>	<b>वाहतूक व उळगळण</b>	<b>82.24</b>	<b>32.24</b>	<b>32.24</b>	<b>20</b>	<b>0</b>	<b>20</b>
1	मोठी व लहान बंदर	0	0	0	0	0	0
2	अंतर्देशीय जल वाहतूक	0	0	0	0	0	0
3	रस्ते विकास	0	0	0	0	0	0
	<b>एकूण सहा</b>	<b>82.24</b>	<b>32.24</b>	<b>32.24</b>	<b>20</b>	<b>0</b>	<b>20</b>
<b>सात</b>	<b>सामान्य आर्थिक सेवा</b>						
1	ग्यांवरण विकास	0	0	0	0	0	0
	<b>एकूण सात</b>	<b>0</b>	<b>0</b>	<b>0</b>	<b>0</b>	<b>0</b>	<b>0</b>
<b>आठ</b>	<b>सामाजिक आण सार्वजनिक सेवा</b>						
1	सामान्य शिक्षण	0	0	0	0	0	0
2	शिक्षण व युवक कल्याण	3	3	3	3.5	3.5	3.5
3	कला व संस्कृती	0	0	0	0	0	0
4	तांत्रिक शिक्षण	0	0	0	0	0	0
5	संवर्धनाय शिक्षण व व्यापकी दल	0	0	0	0	0	0
6	आरोग्य सेवा	11.16	11.16	11.16	20.21	20.21	20.21
7	ग्रामीण पाणी पुरवठा व स्वच्छता	31.9	13.59	9.2	52.18	35	24.21
8	गृहनिर्माण	0	0	0	0	0	0
9	नगरविकास	0	0	0	0	0	0
10	साहित्य व प्रसंग	0	0	0	0	0	0
11	सामाजिक कार्यकारी कल्याण	610.81	237.99	237.99	366	281.93	290.26
12	कामगार व कामगार कल्याण	0	0	0	0	0	0
13	समान कल्याण	1.5	1.5	1.49	1.82	1.82	1.4
14	पणन	34.17	0	0	25.6	0	0
	<b>एकूण आठ</b>	<b>692.54</b>	<b>267.24</b>	<b>263.35</b>	<b>469.31</b>	<b>342.46</b>	<b>359.92</b>
	<b>एकूण एक ते आठ</b>	<b>1143.71</b>	<b>641.2</b>	<b>626.98</b>	<b>851.41</b>	<b>579.01</b>	<b>576.42</b>

परिशिष्ट - 1

महाराष्ट्र राज्यातील घोषित अनुसूचित जमातींची यादी

अनुसूचित जाती व अनुसूचित जमाती आदेश सुधारणा कायदा 1976 (1976 चा 108 )

मधिल परिशिष्ट 2 मधिल भाग 1 नमूद केल्याप्रमाणे

1] आंध	24] खरिया
2] बंगा	25] कोकणा. कोकर्णी
3] बावचा	0
4] बरंडा	27] कोलाम
5] भैना	28] कोळी, दार, कालचा. कालघा
6] भारिया. भूमिया. भुईनहार, पांडो	29] महादेवकोळी, डोंगरकोळी
7] भात्रा	30] कोळी मल्हार
8] भिल्ल	31] कांध. खोंड, कांध
9] भुंजिया	32] कोंकू. बोपची
10] बिंदवदार	33] काया. भिनेकोया. राजकोया
11] बिरहुल. बिरहोर	34] नगसिया. नगसिया
12] चोंधरा, छोडा	35] नाईकडा. नायका
13] धापका. तडवी, तेतारिया. वळवी	36] धनगड. औराव
14] धनवार	37] परधान. पाथरी
15] धोडिया	38] पारधी. फासेपारधी
16] दुबळा. तलाविया. हलपति	39] परजा
17] गामित. गामटा. गामित	40] पटेलिया
18] गोंड	41] पामला
19] हलबा. हलबा	42] राठवा
20] कुमार	43] सत्र. सवरा
21] कानकरी	44] डाकूर. ठाकर
22] कांदर	45] थोटी
23] खैरतार	46] बारली
	47] विटोलिया, काटवलिया, वाराडिया

परिशिष्ट -2

आदिवासी उपयोजना क्षेत्रातील गावांपैकी अवर्षण प्रकल्पक्षेत्र/ डोंगरी क्षेत्र विकास/ पश्चिम घाट विकास कार्यक्रमांतर्गत समाविष्ट असलेल्या गावांची यादी

विभाग -अमरावती

अ.क्र.	तहसील	पूर्णात की अंशतः	आदिवासी उपयोजना क्षेत्रातील		अवर्षण प्रकल्प क्षेत्रात येणारी		डोंगरी क्षेत्र विकास कार्यक्रमांतर्गत येणारी		पश्चिम घाट विकास कार्यक्रमांतर्गत येणारी	
			गावांची संख्या	गावांची नावे (फक्त अंशतः तहसिलातील)	गावांची संख्या	गावांची नावे (फक्त अंशतः तहसिलातील)	गावांची संख्या	गावांची नावे (फक्त अंशतः तहसिलातील)	गावांची संख्या	गावांची नावे (फक्त अंशतः तहसिलातील)
1	2	3	4	5	6	7	8	9	10	11
<b>अ) जिल्हा वलढागा</b>										
1	जळगाव जामोद	अंशतः	25	0	0	0	14	0	0	0
	संग्रामपूर		28	0	0	0	15	0	0	0
2	महकर	अंशतः	15	0	0	0	10	0	0	0
	एकूण		68	0	0	0	39	0	0	0
<b>जिल्हा अकोला</b>										
1	तल्हारा	अंशतः	24	0	24	0	0	0	0	0
	अकाट		16	0	16	0	0	0	0	0
2	नातूर	अंशतः	18	0	18	0	13	0	0	0
	एकूण		58	0	0	0	13	0	0	0
<b>जिल्हा वाशिम</b>										
	नालगाव	अंशतः	19	0	0	0	0	0	0	0
	मानारा		10	0	0	0	0	0	0	0
	एकूण	29	0	0	0	0	0	0	0	0
<b>जिल्हा अमरावती</b>										
	धारणा	पूर्णतः	148	0	17	0	148	0	0	0
	चिखलवरा		169	0	44	0	169	0	0	0
	अचलेपूर	पूर्णतः	21	0	0	0	0	0	0	0
	भाशी		33	0	8	0	0	0	0	0
	वरुड	पूर्णतः	47	0	19	0	0	0	0	0
	एकूण		418	0	88	0	317	0	0	0
<b>जिल्हा धवतमाळ</b>										
	अंशतः सर्व तालूके	अंशतः	639	0	0	0	32	0	0	0
	एकूण विभाग		1212	0	88	0	401	0	0	0

टिप :- दिलेल्या सूचनांप्रमाणे गावांची नावे देण्यात आली नाही