



जिल्हा
सामाजिक व आर्थिक
समालोचन
मार्च-२००९

जळगाव जिल्हा

२००८-२००९



अर्थ व सांख्यिकी संचालनालय
महाराष्ट्र शासन
मुंबई

151

फक्त कार्यालयीन उपयोगासाठी

DISTRICT STATISTICAL ABSTRACT, DIST- JALGAON

जिल्हा सामाजिक व आर्थिक समालोचन,

मार्च - 2009

जिल्हा-जळगांव



अर्थ व सांख्यिकी संचालनालय,
महाराष्ट्र शासन
मुंबई

जिल्हा सामाजिक व आर्थिक समालोचन मार्च 2009

जिल्हा जळगाव

प्रस्तावना

जिल्हा सामाजिक व आर्थिक समालोचन हे प्रकाशन अर्थ व सांख्यिकी संचालनालया मार्फत दरवर्षी प्रकाशित करण्यात येते. जिल्हा सामाजिक व आर्थिक समालोचन मार्च 2009 जिल्हा जळगाव हे प्रकाशन जिल्हा सांख्यिकी कार्यालय, अर्थ व सांख्यिकी संचालनालय, जळगाव या कार्यालयामार्फत प्रकाशित केले आहे. या प्रकाशनात 2008-09 या वर्षातील आर्थिक व भौतिक प्रगतीची माहिती देण्याचा प्रयत्न करण्यात आलेला आहे.

जिल्हयाची ठळक वैशिष्टे प्रकाशनाच्या पहिल्या भागात दिली असून दुसऱ्या भागात निरनिराळ्या विषयांवरील सांख्यिकी तक्ते दिले आहेत. तिसऱ्या भागात आदिवासी क्षेत्रावर आधारीत सांख्यिकीय तक्ते समाविष्ट करण्यात आले आहेत.

दिनांक 26 जून 1999 पासून जळगाव जिल्हयात एरंडोल व अमळनेर या तालुक्यांची पुनर्रचना करून धरणगाव हा नविन तालूका आणि भुसावळ तालुक्यांची पुनर्रचना करून बोदवड हा नविन तालूका असे दोन नविन अतिरिक्त तालुके निर्माण झाले आहेत. या प्रकाशनात दाही ठिकाणी धरणगाव व बोदवड या नविन तालुक्यांची स्वतंत्र माहिती उपलब्ध न झाल्यामुळे देण्यात आली नाही. त्याठिकाणी सदरहू तालुक्यांची माहिती विभाजनापूर्वीच्या तालुक्यात समाविष्ट आहे याची कृपया वाचकांनी नोंद घ्यावी.

2001 च्या जनगणनेनुसार लोकसंख्येची माहिती आणि क्षेत्रवार जिल्हा उत्पन्न व दरडोई उत्पन्न दर्शविणारे तक्ते या प्रकाशनात समाविष्ट करण्यात आले आहेत. या प्रकाशनात अद्ययावत व अचूक माहिती देण्याचा जास्तीत जास्त प्रयत्न करण्यात आला आहे.

सदरहू प्रकाशनासाठी सर्व संबंधीत कार्यान्वयीन अधिकाऱ्यांनी वेळेवर सांख्यिकी माहिती उपलब्ध करून दिली आणि कार्यालयातील कर्मचारी वृंदाने सदरहू प्रकाशनाच्या छपाईसाठी मोलाचे सहकार्य केलेले आहे. त्यामुळे मी त्यांचा आभारी आहे.

ठिकाण : जळगाव
दिनांक : 26 फेब्रुवारी, 2010

(. पी. पाटील)
जिल्हा सांख्यिकी अधिकारी,
जळगाव

70

अनुक्रमणिका
जिल्हा सामाजिक व आर्थिक समालोचन - 2007-08

जिल्हा - जळगाव

| तक्ता क्र. | विषय | पृष्ठ क्र. |
|-----------------------------------|---|------------|
| 1 | 2 | 3 |
| भाग-1 समालोचन | | |
| | जिल्ह्याचा समग्र आढावा | 1 |
| | दृष्टिक्षेपात जिल्हा | 20 |
| | रस्ते आणि तालुका सोमा दर्शविणारा जिल्ह्याचा नकाशा | 27 |
| | निवडक आलेख | 29 |
| भाग-2 सांख्यिकीय तक्ते | | |
| 1. निवडक निर्देशक | | |
| 1.1 | निवडक निर्देशक (1960-2009) | 1 |
| 2. लोकसंख्याविषयक आकडेवारी | | |
| 2.1 | नाकगंड्याविषयक निवडक आकडेवारी | 6 |
| 2.2 | नाकसंख्या आणि वृद्धिदर | 10 |
| 2.3 | शहरांची वर्गवारी आणि त्यांची लोकसंख्या | 11 |
| 2.4 | मुख्य व सीमांतिक काम करणा-यांचे उद्योगगटनिहाय वर्गीकरण | 12 |
| 2.5 | धर्म व वयोवृत्तानुसार लोकसंख्या | 13 |
| 2.6 | दारिद्र्य रेषेखालील ग्रामीण कुटुंबे | 14 |
| 3.1 | क्षेत्रवार जिल्हा उत्पन्न व दरडोई जिल्हा उत्पन्न चालू किमतीनुसार | 15 |
| 3.2 | क्षेत्रवार जिल्हा उत्पन्न व दरडोई जिल्हा उत्पन्न स्थिर किमतीनुसार (1999-2000) | 16 |
| 4.1 | निवडक कृषी मालाच्या सरासरी घाऊक किमती | 17 |
| 4.2 | जिल्हा मुख्यालयातील महत्वाच्या वस्तूच्या मासिक सरासरी किरकोळ किमती | 19 |
| 4.3 | ग्राहक किमतीचे निर्देशांक | 25 |
| 4.4 | किमतीचे महत्वाचे निर्देशांक | 26 |
| 5.1 | तालुकानिहाय गोळा केलेला जमीन महसूल | 27 |
| 5.2 | स्थानिक स्वराज्य संस्थांचे उत्पन्न व खर्च | 28 |
| 5.3 | जिल्ह्यातील बँक कार्यालये वर्गीकृत बँकांची संख्या, ठेवी व कर्जे | 29 |
| 5.4 | गोळा केलेली अल्प बचत गुंतवणूक व खातेदारांची संख्या | 30 |
| 5.5 | आयुर्विमाविषयक आकडेवारी | 31 |

| तक्ता क्र. | विषय | पृष्ठ क्र. |
|--------------------------------------|---|------------|
| 1 | 2 | 3 |
| 6. कृषि व पदुम विषयक आकडेवारी | | |
| 6.1 | जमिनीचा वापर | 32 |
| 6.2 | निरनिराळ्या पिकाखालील क्षेत्र | 34 |
| 6.3 | मुख्य पिकाचे दर हेक्टरी अदाजित उत्पादन | 43 |
| 6.4 | निवडक केंद्रातील पर्जन्य दिवसांची संख्या व एकूण पर्जन्य | 44 |
| 6.5 | विविध साधनाखालील ओलिताचे क्षेत्र | 45 |
| 6.6 | निरनिराळ्या पिकाखालील ओलिताचे क्षेत्र | 46 |
| 6.7 | मिचन विहिरी | 52 |
| 6.8 | कृ. पनालिका, हातपंप व विद्युत् पंप | 53 |
| 6.9 | लघुपाटबंधा-यांची कामे | 54 |
| 6.10 | मोठे व मध्यम पाटबंधारे प्रकल्प | 57 |
| 6.11 | वहिती धारणेचा प्रकार आणि क्षेत्रफळ गटानुसार वर्गीकरण | 62 |
| 6.12 | कृषि अवजारे | 63 |
| 6.13 | पशुधन | 64 |
| 6.14 | पशुवैद्यकीय संस्था | 71 |
| 6.15 | मान्यताप्राप्त पशुवधगृहे आणि त्यात कत्तल केलेल्या पशूंची संख्या | 73 |
| 6.16 | वनक्षेत्र | 74 |
| 6.17 | मुख्य व गौण वन उत्पादन | 75 |
| 6.18 | भूजल मत्स्यव्यवसाय | 76 |
| 6.19 | दुग्ध विकास सहकारी संस्था | 77 |
| 7. सहकार क्षेत्र | | |
| 7.1 | विविध प्रकारच्या सहकारी संस्था | 78 |
| 7.2 | सहकारी संस्थांची वित्तीय स्थिती | 79 |
| 7.3 | सहकारी संस्थांची लेखा परीक्षण वर्गाप्रमाणे संख्या | 80 |
| 7.4 | राज्य/जिल्हा कार्यक्षेत्र असलेल्या सहकारी बँकांचे कार्य | 81 |
| 7.5 | सहकारी संस्थांचे कार्य | 82 |
| 7.6 | विगर्कृषि सहकारी पत संस्थांचे कार्य | 84 |
| 7.7 | जिन्दा आणि प्रार्थामिक पणन संस्थांचे कार्य | 85 |
| 7.8 | निर्यात व बाजारपेठांतील कृषि मालाची वार्षिक आवक | 88 |
| 7.9 | परवानाधारक सावकारांची संख्या आणि त्यांनी दिलेली कर्जे | 91 |

| तक्रा क्र. | विषय | पृष्ठ क्र. |
|---|--|------------|
| 1 | 2 | 3 |
| 8. वीज आणि परिवहन व दळणवळण | | |
| 8.1 | विद्युतीकरण झालेल्या शहरांची व गावांची संख्या आणि त्यांची लोकसंख्या | 92 |
| 8.2 | विजचा वापर | 92 |
| 8.3 | प्रकार व पृष्ठभाग यानुसार रस्त्यांची लांबी | 93 |
| 8.4 | मोंटार वाहनांची आणि परवानाधारकांची संख्या | 94 |
| 8.5 | महाराष्ट्र राज्य मार्ग परिवहन महामंडळाची प्रवासी वाहतूक | 95 |
| 8.6 | पोस्ट, खाजगी व सार्वजनिक दूरध्वनीची संख्या | 96 |
| 9. रोजगार व उद्योगविषयक आकडेवारी | | |
| 9.1 | कामगार्यानातील कामगारांचा दैनिक मगमग संख्या | 97 |
| 9.2 | रोजगार व स्वयंरोजगार मार्गदर्शन केंद्रातील आकडेवारी | 102 |
| 9.3 | शासकीय व स्थानिक स्वराज्य संस्थांतील कर्मचा-यांची संख्या | 103 |
| 9.4 | निर्गनराळ्या उद्योगांतील रोजगार | 104 |
| 9.5 | कृषि व बिगर -कृषि उद्योग | 105 |
| 9.6 | प्रमुख उद्योग गटानुसार उद्योगांची आणि निर्यामित काम करणा-या कामगारांची संख्या | 106 |
| 9.7 | महत्वाच्या उद्योग गटानुसार कृषि व बिगरकृषि आस्थापनांची व त्यातील कामगारांची संख्या | 107 |
| 10. शिक्षण | | |
| 10.1 | शिक्षण संस्थांची संख्या | 108 |
| 10.2 | शिक्षण संस्थांतील शिक्षकांची संख्या | 110 |
| 10.3 | शिक्षण संस्थांतील विद्यार्थी संख्या | 112 |
| 10.4 | शिक्षण संस्थांतील अनुसूचित जातीची विद्यार्थी संख्या | 114 |
| 10.5 | शिक्षण संस्थांतील अनुसूचित जमातीची विद्यार्थी संख्या | 116 |
| 10.6 | शारीरिक शिक्षण महाविद्यालय, क्रीडांगण, क्रीडा संस्था आणि क्रीडा शिष्यवृत्तीधारक | 118 |
| 10.7 | इयत्तानिहाय विद्यार्थ्यांची संख्या | 119 |
| 11. सार्वजनिक आरोग्य | | |
| 11.1 | सार्वजनिक व शासन सहाय्यित वैद्यकीय सुविधांची माहिती | 121 |
| 11.2 | नांदणी केलेल्या जन्म-मृत्यूंची संख्या | 123 |
| 11.3 | विविध कारणांनुसार मृत्यूंची संख्या | 125 |
| 11.4 | माता व बाल संगोपन कार्यक्रमांतर्गत लस टोचणी | 126 |
| 11.5 | कुटुंब कल्याण कार्यक्रम | 127 |

| तक्ता क्र. | विषय | पृष्ठ क्र. |
|--|---|------------|
| 1 | 2 | 3 |
| 12. योजना | | |
| 12.1 | विविध विकास शीपिंग्वाली झालेला योजनांतर्गत खर्च | 128 |
| 12.2 | गंजगार हमी योजना | 130 |
| 12.3 | गंजगार हमी योजनेखाली घेतलेली कामे, त्यावरील गंजगार व खर्च | 131 |
| 12.4 | पिण्याच्या पाण्याच्या सायी व टंचाईसंबंधी केलेल्या उपाययोजना | 132 |
| 12.5 | रासायनिक खतांचे वाटप | 134 |
| 12.6 | साखर कारखाने | 135 |
| 12.7 | वॉस कलमी कार्यक्रमाची भौतिक प्रगती | 136 |
| 12.8 | स्थानिक विकास कार्यक्रम (लोकसभा मतदार संघ) | 137 |
| 12.9 | स्थानिक विकास कार्यक्रम (विधानसभा मतदार संघ) | 137 |
| 12.10 | स्थानिक विकास कार्यक्रम (राज्यसभा सदस्य) | 138 |
| 12.11 | स्थानिक विकास कार्यक्रम (विधानपरिषद सदस्य) | 138 |
| 13. न्याय व प्रशासन | | |
| 13.1 | पोलीस अधिकारी/ कर्मचारी यांची संख्या | 139 |
| 13.2 | दिवाणी व फौजदारी न्यायालयांत निकाली काढलेली कामे/प्रकरणे | 140 |
| 14. संकीर्ण | | |
| 14.1 | चित्रपट गृहविषयक आकडेवारी | 141 |
| 14.2 | मुद्रणालये आणि त्यांनी प्रकाशित केलेली वर्तमानपत्रे व नियतकालिके | 142 |
| 14.3 | लोकसभा व विधानसभा निवडणूकाबाबतची आकडेवारी | 143 |
| भाग -3 आदिवासी सामाजिक व आर्थिक सांख्यिकीय तक्ते | | |
| जळगांव जिल्हा तालुकानिहाय आदिवासी सामाजिक व आर्थिक सांख्यिकी माहिती | | |
| I) क्षेत्रफळ व लोकसंख्या | | |
| 1 | आदिवासी उपयोजना क्षेत्रातील गावे व लोकसंख्या | 145 |
| 2 | आदिवासी उपयोजना क्षेत्रातील शहरांचे क्षेत्र व लोकसंख्या | 148 |
| 3 | आदिवासी उपयोजना क्षेत्रातील व क्षेत्राबाहेरील आदिवासी लोकसंख्या | 149 |
| 4 | आदिवासी उपयोजना क्षेत्रातील /तर्फेसर्लानिहाय लोकसंख्या व साक्षरतेचे प्रमाण (तुलनात्मक माहिती) | 150 |
| 5 | आदिवासी उपयोजना क्षेत्र व क्षेत्राबाहेरील 0-6 वर्षे वयोगटातील मुले व स्त्री पुरुष प्रमाण | 151 |
| 6 | आदिवासी उपयोजना क्षेत्रातील लोकसंख्येच्या वर्गीकरणानुसार गावांची संख्या | 152 |

| तक्ता क्र. | विषय | पृष्ठ क्र. |
|--------------------------------------|---|------------|
| 1 | 2 | 3 |
| II) पशुधन व पशुवैद्यकीय सेवा | | |
| 7 | आदिवासी उपयोजना क्षेत्रातील पशुधन (2003 च्या पशुगणनेनुसार) व पशुवैद्यकीय सेवा | 153 |
| III) कृषी व वन उत्पादने | | |
| 8 | आदिवासी उपयोजना क्षेत्रातील व तालुक्यातील वनव्याप्त क्षेत्र आणि जमिनीचा वापर (तुलनात्मक | 154 |
| 9 | आदिवासी उपयोजना क्षेत्रातील मुख्य व गौण वन उत्पादने | 155 |
| 10 | आदिवासी उपयोजना क्षेत्रातील सिंचनाच्या व पाणी उपसा करण्याच्या सोयी | 156 |
| IV) पाणी पुरवठा व आरोग्य सेवा | | |
| 11 | आदिवासी उपयोजना क्षेत्रातील व तहसिलातील पाण्याच्या पाण्याची उपलब्धता (तुलनात्मक | 157 |
| 12 | आदिवासी उपयोजना क्षेत्रात उपलब्ध आरोग्य सेवा | 158 |
| V) शिक्षण | | |
| 13 | आदिवासी उपयोजना क्षेत्रातील शैक्षणिक सुविधा (आश्रमशाळा व वस्तीगृह सुविधा) | 159 |
| 14 | आदिवासी उपयोजना क्षेत्रातील शैक्षणिक सुविधा (आश्रमशाळा व वस्तीगृहाव्यतीरिक्त सुविधा) | 160 |
| VI) उपलब्ध सेवा | | |
| 15 | आदिवासी उपयोजना क्षेत्रात /तहसिलात उपलब्ध असलेल्या विविध सुविधा | 162 |
| 16 | आदिवासी उपयोजना क्षेत्रातील सार्वजनिक सोयीची अंतरानुसार उपलब्धता | 163 |
| VII) सहकार | | |
| 17 | आदिवासी उपयोजना क्षेत्रातील सहकारी संस्था | 166 |
| VIII) दळणवळण | | |
| 18 | 17 अ आदिवासी उपयोजना क्षेत्रातील रस्ते | 167 |
| 19 | 17 ब तालुक्यातील रस्ते | 168 |
| IX) आदिवासी विकास महामंडळ | | |
| 20 | महाराष्ट्र राज्य सहकारी आदिवासी विकास महामंडळाचे कार्य | 169 |
| X) नियोजन | | |
| 21 | 2006-07 मधील 20 कलमी कार्यक्रमांतर्गत योजनानिहाय आदिवासी उपयोजना क्षेत्रातील आदिवासी लाभार्थी कुटुंबे | 170 |
| 22 | आमदारांच्या स्थानीक विकास कार्यक्रमांतर्गत आदिवासी उपयोजना क्षेत्रातील कामे | 171 |
| 23 | खासदारांच्या स्थानीक विकास कार्यक्रमांतर्गत निधीतील आदिवासी उपयोजना क्षेत्रातील कामे | 172 |
| 24 | डोंगरी विकास कार्यक्रमांतर्गत आदिवासी उपयोजना क्षेत्रातील कामे | 173 |
| 25 | आदिवासी उपयोजने अंतर्गत (TSP) विकास शोषणनिहाय वर्षे 2004-05, 2005-06 व 2006-07 ची आर्थिक प्रगती | 174 |
| 26 | आदिवासी उपयोजने अंतर्गत (OTSP) विकास शोषणनिहाय वर्षे 2004-05, 2005-06 व 2006-07 ची आर्थिक प्रगती | 177 |

DISTRICT STATISTICAL ABSTRACT, MARCH-2009
DIST. - JALGAON.

00000000000000000000

भाग - 1
समालोचन

जिल्हा सामाजिक व आर्थिक समालोचन, मार्च 2009
जिल्हा - जळगाव

अर्थ व सांख्यिकी संचालनालय
महाराष्ट्र शासन
मुंबई

समालोचन

प्रस्तावना

2001 च्या जनगणने नुसार जळगाव जिल्ह्याचे भौगोलिक क्षेत्र 11765 चौ.कि.मी. आहे. राज्याच्या एकूण क्षेत्रापैकी 3.82 प्रतिशत क्षेत्र व्यापलेल्या या जिल्ह्याचा, राज्याच्या एकूण क्षेत्रफळाचा विचार करता 9 वा क्रमांक आहे. जिल्ह्यातील एकूण 1519 गावे 15 तालुक्यातील सामुहिक विकास गटात सामावलेली आहेत. अहवाल वर्षात जिल्ह्यात 16 शहरांपैकी 13 शहरात नगरपालिका असून एका शहरात महानगरपालिका आहे आणि 2 जनगणना शहरे आहेत. नागरी क्षेत्रातील लोकसंख्या 10.53 लाख आहे. नागरी लोकसंख्या एकूण लोकसंख्येच्या 28.60 टक्के आहे. जिल्ह्यातील एकूण लोकसंख्येपैकी 71.40 टक्के लोक ग्रामीण भागात राहतात. 2001 च्या जनगणनेनुसार जिल्ह्यातील एकूण लोकसंख्येशी अनु. जाती व अनु. जमातीचे प्रमाण अनुक्रमे 7.79 व 11.84 टक्के आहे.

2001 च्या जनगणनेच्या आकडेवारीनुसार जळगाव जिल्ह्यात महाराष्ट्राच्या लोकसंख्येच्या 3.80 टक्के म्हणजे 36.83 लाख लोक राहतात. लोकसंख्येच्या दृष्टीने जिल्ह्याचा क्रमांक आठवा आहे. राज्याच्या दर चौ. कि.मी. ला 314 लोकसंख्या घनतेच्या तुलनेत जिल्ह्याची दर चौ. कि.मी. ला लोकसंख्येची घनता 313 आहे. जिल्ह्यातील एकूण लोकसंख्येपैकी 71.40 टक्के लोक ग्रामीण भागात राहत असून जिल्ह्याचे साक्षरतेचे प्रमाण 75.40 टक्के आहे.

जळगाव जिल्ह्याचे हवामान सर्वसाधारणपणे पावसाळा वगळता कोरडे आहे. जिल्ह्यात साधारणतः डिसेंबर महिन्यात तापमान कमी असते तर मे महिन्यात सर्वाधिक तापमान असते. जिल्ह्यात सरासरी 638.13 मि.मी. पाऊस पडतो. जिल्ह्यातील जमिनीचे वर्गीकरण सुपिक, काळीभोर, मध्यम काळी, जंगलक्षेत्र व मुरुम आणि रेंताड असे ढोबळ मानाने करता येईल.

2004-05 वर्षात 7.85 लाख हेक्टर जमीन म्हणजे एकूण भौगोलिक क्षेत्राच्या 67.48 टक्के जमीन निव्वळ लागवडीखाली होती. एकूण लागवडीखालील क्षेत्रापैकी 93.37 टक्के निव्वळ कसलेले क्षेत्र होते, तर दुबार लागवड केलेल्या क्षेत्राचे निव्वळ लागवडीखालील क्षेत्राशी प्रमाणे 7.10 टक्के होते. तसेच एकूण पिकाखालील क्षेत्रापैकी खाद्यपिके 54.46 टक्के क्षेत्रात घेण्यात आली असून एकूण पिकाखालील क्षेत्रापैकी कडधान्ये 12.16 टक्के असे होते, तर नगदी पिकांचा वाटा (कापूस, ऊस व तेलबिया) 47.14 टक्के होता.

2003-04 व 2004-05 या वर्षातील ओलिताखालील एकूण क्षेत्राची एकूण लागवडीखालील क्षेत्राशी टक्केवारी अनुक्रमे 18.57, 35.07 अशी होती. जिल्ह्यात विहिरीपासून जलसिंचन हा ओलिताचा मुख्य आधार आहे. 2004-05 वर्षात ओलिताखालील निव्वळ क्षेत्रापैकी अनुक्रमे 97.67 टक्के क्षेत्र विहिरीपासून व उर्वरित 2.33 टक्के क्षेत्र विविध पृष्ठभागीय साधनांनी ओलिताखाली आणले गेले.

महाराष्ट्र राज्य विद्युत मंडळामार्फत जळगाव जिल्ह्याचे 100 टक्के विद्युतीकरण झालेले आहे. गाव रस्ते, जिल्हा रस्ते, राज्य व राष्ट्रीय महामार्ग अशा सर्व प्रकारच्या मिळून जिल्ह्यात 11029 कि.मी. लांबीचे रस्ते आहेत. जळगाव जिल्ह्यातून जाणा-या मध्य व पश्चिम रेल्वेच्या एकूण 350 कि. मी. लांबीच्या रेल्वे मार्गावर एकूण 42 स्थानके आहेत.

जळगाव जिल्ह्यात 2007 अखेर 843 नोंदणीकृत चालू कारखाने कार्यरत होते. त्या कारखान्यांमध्ये 28219 व्यक्तींना रोजगार उपलब्ध झाला.

जळगाव जिल्ह्यात 2006-07 वर्षात सर्व प्रकारच्या सहकारी संस्थांची संख्या 5546 होती. त्यातील सभासदांची संख्या 20.73 लाख होती. 2006-2007 वर्षात प्राथमिक कृषि सहकारी संस्थांनी 316 कोटी रुपये कर्ज वाटप केले, आदिवासी सहकारी संस्थांनी आदिवासी शेतक-यांना रुपये 66.15 लाख कर्ज वाटप केले.

जिल्ह्याचा इतिहास

महाभारताच्या भीष्मपर्वात विविध प्रदेशांचा गोमती, मंदका, खंडा, विदर्भा व रुपवाहिनी असा उल्लेख आढळतो. त्यातील खंडा म्हणजे खांदेश असाही अर्थ पाश्चात्य इतिहासकारांनी लावला आहे. गुजरात सुलतान पहिला अहमद याने या प्रदेशातील दुसरा फारुकी राजा मलीक याला खान ही पदवी बहाल केली होती व त्यावरून खांदेश नाव पडले आहे. थोडक्यात हल्लीच्या धुळे व जळगाव या दोन्ही जिल्ह्यांचा प्रदेश मध्ययुगीन काळापासून खांदेश या नावाने ओळखला जात असे व एकच जिल्हा म्हणून धुळे मुख्यालयातून याचा कारभार चालत असे, तथापि प्रशासनाच्या दृष्टीने 1906 मध्ये खांदेशाची पूर्व खांदेश व पश्चिम खांदेश असे दोन जिल्ह्यात विभाजन करण्यात आले. जळगाव मुख्यालय असलेला 10 तालुके व 3 पंथांचा मिळून पूर्व खांदेश जिल्हा होता. 1917 मध्ये पारोळा पेठा व त्यानंतर भडगाव व एदलाबाद (मुक्ताईनगर) या पंथांना तालुक्याचा दर्जा देण्यात आला.

1950 मध्ये चाळीसगाव तालुक्यातील 13 गावे औरंगाबाद जिल्ह्यात वर्ग करण्यात आली, 1956 मधील राज्य पुनर्रचनेत मुंबई राज्यात समाविष्ट असलेला पूर्व खांदेश हा जिल्हा 1960 मध्ये स्थापन झालेल्या महाराष्ट्र राज्याचा एक जिल्हा म्हणून राहिला. दिनांक 10.10.1960 पासून महाराष्ट्र शासनाने नावात बदल केल्याने पूर्व खांदेश ऐवजी जळगाव जिल्हा या नावाने हा जिल्हा ओळखला जावू लागला.

महाराष्ट्र शासनाच्या महसूल व वन विभागाच्या 23 जून, 1999 च्या अधिसूचनेनुसार भुसावळ आणि एरंडोल तालुक्याचे विभाजन करून अनुक्रमे बोदवड आणि धरणगाव हे दोन नवीन तालुके निर्माण करण्यात आले आहेत. त्यामुळे जळगाव जिल्ह्यात 23 जून 1999 पासून 13 ऐवजी 15 तालुके आहेत. महाराष्ट्र शासनाच्या नगर विकास विभागाच्या 28.10.2002 च्या अधिसूचनेनुसार जामनेर ग्राम पंचायतीला नगरपालिकेचा दर्जा दिलेला असून दिनांक 30.3.2003 च्या अधिसूचनेनुसार जळगाव नगरपालिकेला महानगरपालिकेचा दर्जा दिलेला आहे.

जिल्ह्याची खास वैशिष्ट्ये

धार्मिक स्थळे

चाळीसगाव जवळ पाटणादेवीचे मंदीर आहे. मुक्ताईनगर तालुक्यात चांगदेव येथे तापी व पूर्णा नदीचा संगम असून तेथे चांगदेव देवस्थान आहे. मुक्ताबाईचे देवस्थान कोथळी येथे आहे. एरंडोल जवळ पद्मालय येथे गणपतीचे पुरातन मंदीर आहे. तसेच फरकांडे येथे ऐतिहासिक झुलते मनोरे आहेत. चोंपडा तालुक्यातील उनपदेव येथे गरभ पाण्याचे झरे आहेत.

अमळनेर तालुक्यात तापी, गिरणा व अंजनी नद्यांच्या संगमावर रामेश्वर येथे महादेवाचे पुरातन मंदीर आहे. तसेच वैशाख महिन्यात अमळनेर येथे श्री.संत सखाराम महाराज यांची भव्य यात्रा भरते. अमळनेर येथे गांधी तत्वज्ञान केंद्र आहे.

रावेर तालुक्यात पाल हे प्रसिध्द थंड हवेचे ठिकाण सातपुडा पर्वताच्या एका पठारावर वसलेले निसर्गरम्य पर्यटन स्थळ आहे. तेथे वन क्षेत्र कर्मचा-यासाठी प्रशिक्षण केंद्र आहे.

दुरचित्रवाणी

जिल्ह्यात 23.9.1984 पासून जळगाव व 20.10.1984 पासून भुसावळ येथे दुरदर्शनची लघुशक्ती प्रक्षेपण केंद्रे कार्यान्वीत झाली आहेत. दांन्ही दुरदर्शन केंद्रांची क्षमता प्रत्येकी 100 वॅट आहे. त्यामुळे केंद्रा पासूनच्या 25 कि.मी. परिसरातील लोकांना दुरचित्रवाणीचा लाभ मिळतो. जळगाव येथे 1990 साली दुरदर्शन अनुरक्षण केंद्र स्थापन झाले असून त्याच्या कार्यक्षेत्र 10 लघुशक्ती सहक्षेपण केंद्रे कार्यान्वीत आहेत. 10 पैकी 2 लघुशक्ती केंद्रे जळगाव जिल्ह्यात आहेत.

आकाशवाणी

जळगाव आकाशवाणी केंद्राची स्थापना 16 ऑक्टोबर, 1976 रोजी झाली. या आकाशवाणी केंद्राचे कार्यक्रम 963 किलो हर्ट्झ म्हणजेच 311.55 मिटरवर प्रक्षेपित केले जातात. ते कार्यक्रम 200 कि.मी. परिक्षेत्रात एकत्रित जातात. या केंद्राची प्रसारण भाषा मराठी असून आठवड्यातून दोनदा हिंदी व एकदा उर्दू कार्यक्रमही प्रसारीत केले जातात. कायमस्वरूपी स्टुडीओचे बांधकाम झाले असून 8 ऑक्टोबर, 1978 पासून तो कार्यरत आहे. या केंद्राचे प्रक्षेपण केंद्र (लो पॉवर ट्रान्समिशन सेंटर) जळगाव पासून 11 कि.मी. अंतरावर शिरसोली या गावात आहे. या केंद्रावर इन्सॅट 1-बी व्दारे कार्यक्रम सहक्षेपित करण्याचीही सोय उपलब्ध आहे. या केंद्राच्या कार्यक्षेत्रात जळगाव, धुळे, नाशिक व बुलढाणा या चार जिल्ह्यांचा समावेश होतो. त्यामुळे या चारही जिल्ह्यांतील सांस्कृतिक व विविध प्रकारच्या विकास कामांना आवश्यक ती प्रसिध्दी दिली जाते.

स्थान व प्राकृतिक रचना

1.1 पूर्वी पूर्व खान्देश या नावाने ओळखल्या जाणारा जळगाव जिल्हा तापी नदीच्या मध्य खो-यात महाराष्ट्र राज्याच्या वायव्य पूर्वेस, 20 अंश ते 21 अंश उत्तर अक्षांश व 74.55 अंश ते 76.28 अंश पूर्व रेखांश या दरम्यान हा जिल्हा पसरलेला आहे. जळगाव जिल्ह्याच्या उत्तरेस व ईशान्येस मध्य प्रदेश या राज्याच्या सीमा भिडतात. आग्नेय दिशेस बुलढाणा, दक्षिणेस औरंगाबाद, नैऋत्येस नाशिक तर पश्चिम व वायव्येस धुळे या जिल्ह्यांच्या सीमा आहेत.

1.2 भौगोलिक रचना

जळगाव जिल्हा दख्खनच्या पठाराचा एक भाग असून विविधतेने नटलेला आहे. डोंगराळ व वनक्षेत्राचा समावेश असलेला, तापी खो-याचा सधन व सपाट पट्टा जलसिंचनास वाव असलेला आहे. मध्यभागी सधन तापी खो-याचा पट्टा, उत्तरेस जंगलव्याप्त असा उंच सातपुड्याचा भाग आणि दक्षिणेस व नैऋत्येस टेकड्यांचा व जलसिंचन सोयी असलेला अजिंठा पर्वतराजीच्या भागात विभागला आहे.

1.3 जळगाव जिल्ह्याच्या उत्तरेस सातपुडा, नैऋत्येस हट्टी व दक्षिणेस अजिंठा (सातमाळा) अशा तीन पर्वतराजी पसरलेल्या आहेत. सातपुडा पर्वताच्या मध्यभागात 650 ते 700 मिटर व काही शिखरांची 900 मिटर पर्यंत उंची आहे. तर हट्टी पर्वतराजी 1250 मिटर पर्यंत व सातमाळा पर्वतराजीत उतरत्या श्रेणीत 180 मिटरपर्यंत उंची आहे.

1.4 जिल्ह्याची मुख्य नदी तापी ही पूर्वेकडून पश्चिमेकडे वाहते. जिल्ह्याचा मध्यभाग हा तापी खो-यांचा सुषिक प्रदेश असून त्याच्या उत्तरेस उंच व विस्तीर्ण सातपुडा पर्वतराजी व नैऋत्य दिशेस अजिंठा पर्वताच्या रांगा आहेत. जिल्ह्यातील विविध ठिकाणची समुद्रसपाटीपासूनची उंची 175 ते 325 मिटर दरम्यान आहे.

1.5 खनिजे

जळगाव जिल्ह्यात मौल्यवान प्रमुख खनिजे उपलब्ध नाहीत, मात्र बांधकामासाठी उपयुक्त असलेले दगड, मुरुम व वाळू इत्यादि गोण खनिजे उपलब्ध आहेत.

1.6 नद्या

जळगाव जिल्ह्याची तापी ही प्रमुख नदी असून तिची लांबी 160 कि.मी. आहे. ही नदी पूर्वेकडून पश्चिमेकडे मुक्ताईनगर, गवेर भुसावळ यावल, चोपडा, व अमळनेर या तालुक्यातून वाहते 130 कि.मी. लांबीची गिरणा नदी चाळीसगाव भडगाव, पाचोरा, एरंडोल व जळगांव या तालुक्यातून वाहते व पुढे ती तापी नदीस मिळते. जामनेर व भुसावळ तालुक्यातून वाहत जाणा-या वाघुर नदीची लांबी 88 कि.मी. असून पाचोरा तालुक्यातील अग्नावती नदीची लांबी 107 कि.मी. आहे. जिल्ह्यातून अंजनी 72 कि.मी., बोरी 56 कि.मी., मोर 48 कि.मी. या नद्या अनुक्रमे एरंडोल, पारोळा, अमळनेर आणि यावल या तालुक्यातून वाहतात. या शिवाय अनेर, सुकी, हिवरा, वहुळा व मन्याड या छोट्या नद्या जिल्ह्यात आहेत.

1.7 हवामान व पाऊस

जळगाव जिल्ह्याचे हवामान पावसाळा ऋतु वगळता उष्ण व कोरडे असते. जिल्ह्यात डिसेंबर महिन्यात तपमान कमी असते, तर मे महिन्यात ते सर्वात जास्त असते. सर्वसाधारणपणे नोव्हेंबर ते फेब्रुवारी हिवाळा, मार्च ते मे उन्हाळा व जुन ते सप्टेंबर पावसाळा याप्रमाणे जिल्ह्यातील ऋतूचा कालावधी आहे. जळगाव जिल्ह्याचे तपमान मे २००८ महिन्यात सर्वाधिक ४५.२ सेल्सिअस तर डिसेंबर, २००१ मध्ये सर्वात कमी १०.८ मॅल्सिअम होते. जिल्ह्याचे सरासरी वार्षिक पर्जन्यमान ६३८.१३ मि.मी. असून नैऋत्य मोसमी वा-यापासून जून ते सप्टेंबर या काळात पाऊस पडतो असे असले तरी २००८ वर्षात सरासरी पेक्षा कमी म्हणजे ५४०.०८ मि.मी. पाऊस पडला. पर्जन्यमान जिल्ह्यात सर्वत्र सारखे नाही. जळगाव, भुसावळ, पाचोरा, जामनेर या जिल्ह्याच्या मध्यवर्ती तालुक्यांचे पर्जन्यमान इतर तालुक्यांच्या तुलनेने जास्त असते.

3

1.8 जमीन

जळगाव जिल्ह्यातील जमीन मुख्यतः काळी कसदार, मध्यम काळी, जंगल व्याप्त, मुरुम युक्त व रेटाड याप्रकारची आहे. सुपीक काळीभोर जमीन ही अमळनेर, एरंडोल, जळगाव, भुसावळ व मुक्ताईनगर या उत्तरेकडील तालुक्यात आढळते. मध्यम काळ्या प्रकारची जमीन यावल, रावेर व चोपडा या तालुक्याच्या दक्षिणेकडील भागात दिसून येते थोड्याफार प्रमाणात अशाच प्रकारची जमीन चाळीसगाव व भडगाव या भागातही आढळून येते चोपडा, यावल व रावेर या तालुक्याच्या उत्तरेकडील भागात जंगलक्षेत्रयुक्त जमीन आहे. रेटाड जमीन ही सातपुडा पर्वतराजीच्या पायथ्याशी आणि चाळीसगाव, पाचोरा, जामनेर व भडगाव तालुक्याच्या दक्षिणेकडील भागात आहे.

1.9 क्षेत्रफळ व प्रशासकीय विभाग

जळगाव जिल्ह्याचे क्षेत्रफळ 11765 चौ.कि.मी. आहे. राज्याच्या एकूण क्षेत्रफळाच्या 3.82 टक्के क्षेत्र या जिल्ह्याने व्यापलेले आहे. क्षेत्रफळाच्या बाबतीत जिल्हा महाराष्ट्र राज्यात 9 व्या क्रमांकावर आहे.

जळगाव जिल्हा पूर्वी मुंबई महसुल विभागातील एक जिल्हा होता. फेब्रुवारी, 1981 पासून नव्याने स्थापन झालेल्या नाशिक महसुल विभागात हा जिल्हा समाविष्ट करण्यात आला. जिल्ह्याचे महसुली व प्रशासकीय कामासाठी चार उपविभाग केले असून जिल्ह्यातील 15 तालुक्यांची जळगाव, भुसावळ, अमळनेर व पाचोरा या चार उपविभागात विभागणी केली आहे. जळगाव उपविभागात जळगाव, जामनेर, धरणगाव व एरंडोल, भुसावळ उपविभागात भुसावळ, बोदवड यावल, रावेर व मुक्ताईनगर, अमळनेर उपविभागात अमळनेर, पारोळा, चोपडा तर पाचोरा उपविभागात पाचोरा, भडगाव, चाळीसगाव या तालुक्यांचा समावेश आहे.

1.10 प्रशासन

सर्वांगीण व एकात्मिक विकासाच्या दृष्टीने जिल्ह्यातील सर्व गावे 15 पंचायत समित्यांमध्ये समाविष्ट केलेली आहेत. जिल्ह्यात 1152 ग्रामपंचायती असून त्यांची सभासद संख्या 10065 आहे. यापैकी सर्वसाधारण सभासदांसाठी 5165, स्त्रियांसाठी 2908, अ.जा.साठी 812 तर अ.ज. साठी 1180 अशा सभासदांच्या प्रवर्गानिहाय जागा राखीव आहेत.

जळगाव जिल्ह्यातील एकूण 15 तालुक्यांपैकी जळगाव येथे महानगरपालिका असून उर्वरीत 14 तालुक्यात 13 नगरपरिषदा आहेत. यावल, रावेर तालुक्यात प्रत्येकी 2 नगरपरिषदा आहेत. मुक्ताईनगर, भडगाव व बोदवड या 3 तालुक्यांच्या मुख्यालयी ग्रामपंचायती आहेत.

लोकसंख्या

2.1 जनगणना

2001 च्या जनगणनेनुसार जळगाव जिल्ह्याची लोकसंख्या 36.83 लाख एवढी आहे. त्यापैकी 19.06 लाख पुरुष व 17.77 लाख स्त्रिया आहेत. 1991 च्या लोकसंख्येशी तुलना करता 2001 च्या जनगणनेत जिल्ह्याच्या लोकसंख्येत 15.53 टक्क्यांनी वाढ झालेली आहे.

जिल्ह्याची एकूण लोकसंख्या, दशवर्षिय बदल, स्त्री-पुरुष प्रमाण, साक्षरता, ग्रामीण व नागरी लोकसंख्येची एकूण लोकसंख्येचा टक्केवारी पुढीलप्रमाणे आहे.

| वर्ष | एकूण लोकसंख्या | लोकसंख्येतील दशवर्षिय बदल टक्के | दरहजार पुरुषांमागे स्त्रियांचे प्रमाण | साक्षरता प्रमाण टक्केवारी | लोकसंख्येचे प्रमाण | |
|------|----------------|---------------------------------|---------------------------------------|---------------------------|--------------------|-------|
| | | | | | ग्रामीण | नागरी |
| 1 | 2 | 3 | 4 | 5 | 6 | 7 |
| 1901 | 954077 | उ.ना. | 975 | 5.01 | 77.3 | 22.7 |
| 1911 | 1028126 | (+) 7.76 | 983 | 4.86 | 79.3 | 20.7 |
| 1921 | 1069656 | (+) 4.04 | 971 | 6.91 | 77.3 | 22.7 |
| 1931 | 1198260 | (+) 12.02 | 968 | 9.16 | 75.7 | 24.3 |
| 1941 | 1326074 | (+) 10.17 | 970 | 20.11 | 73.1 | 26.9 |
| 1951 | 1471351 | (+) 11.46 | 971 | 28.15 | 68.2 | 31.8 |
| 1961 | 1765047 | (+) 19.96 | 957 | 34.01 | 77.5 | 22.5 |
| 1971 | 2123121 | (+) 20.29 | 948 | 45.24 | 76.4 | 23.6 |
| 1981 | 2618274 | (+) 23.32 | 950 | 48.14 | 74.9 | 25.1 |
| 1991 | 3187634 | (+) 21.75 | 940 | 64.30 | 72.6 | 27.4 |
| 2001 | 3682690 | (+)15.53 | 933 | 75.40 | 71.4 | 28.6 |

4

लोकसंख्येचा दशवर्षिय वाढीचा दर लक्षात घेता 1981-91 या दहा वर्षांत असणा-या वाढीच्या दराच्या तुलनेत 1991-2001 या दहा वर्षांत घट झालेली दिसते. 1991 च्या जनगणनेप्रमाणे लोकसंख्येच्या बाबतीत जळगाव जिल्ह्याचे स्थान राज्यात 8 वे होते ते 1991-2001 या दशकामध्ये 8 व्या क्रमांकावर कायम आहे.

2.2 स्त्री - पुरुष प्रमाण

1991 च्या जनगणनेनुसार जळगाव जिल्ह्यात दर हजार पुरुषांमागे स्त्रियांचे प्रमाण 940 इतके असून ग्रामीण व नागरी भागात हे प्रमाण अनुक्रमे 948 व 921 इतके होते. तसेच सन 2001 च्या जनगणनेनुसार मात्र जळगाव जिल्ह्यात दर हजार पुरुषांमागे स्त्रियांचे प्रमाण 933 इतके असून ग्रामीण व नागरी भागात हेच प्रमाण अनुक्रमे 938 व 920 इतके आहे.

2.3 लोकसंख्येची घनता

1991 च्या जनगणनेनुसार जळगाव जिल्ह्यातील लोकसंख्येची घनता प्रति चौ. कि.मी. ला 271 इतकी होती. भुसावळ तालुक्याची लोकसंख्येची घनता 638 प्रति चौ. कि.मी. सर्वाधिक असून मुक्ताईनगर तालुक्याच्या लोकसंख्येची घनता 183 प्रति चौ. कि.मी. सर्वात कमी होती.

2001 च्या जनगणनेनुसार देशाच्या 324 व राज्याच्या 314 प्रति चौ. कि.मी. लोकसंख्या घनतेच्या तुलनेत जळगाव जिल्ह्याची लोकसंख्येची घनता प्रति चौ. कि.मी. 313 आहे. भुसावळ तालुक्याची लोकसंख्येची घनता सर्वाधिक 730 तर सर्वात कमी 208 अशी बोदवड तालुक्याची आहे.

5

2.4 नागरी व ग्रामीण विभाग

1991 च्या जनगणनेनुसार जिल्ह्याच्या एकूण लोकसंख्येपैकी 72.56 टक्के लोक ग्रामीण भागात व 27.44 टक्के लोक नागरी भागात राहत होते. नागरी विभागातील एकूण 8.75 लाख लोकसंख्येपैकी जळगाव व भुसावळ या दोन महत्वाच्या शहरात 51 टक्के लोक राहत होते व 49 टक्के लोक उर्वरीत नागरी भागात राहत होते.

2001 च्या जनगणनेप्रमाणे जिल्ह्यात 15 शहरे आहेत. यापैकी 13 शहरात नगरपरिषदा आहेत. जळगाव येथे महानगरपालिका व भुसावळ येथे अ वर्ग नगरपरिषद असून चोपडा, चाळीसगाव, अमळनेर व पाचोरा या ब वर्गात आहेत. यावल, फैजपूर, रावेर, सावदा, एरंडोल, धरणगाव, पारोळा व जामनेर या नगरपरिषदांचा क वर्गात समावेश होतो. 2001 च्या जनगणनेनुसार एकूण लोकसंख्येपैकी 71.40 टक्के लोक ग्रामीण भागात तर 28.60 टक्के लोक नागरी भागात राहतात.

2.5 अनुसूचित जाती व जमाती

2001 च्या जनगणनेनुसार जळगाव जिल्ह्याच्या एकूण 36.83 लाख लोकसंख्येपैकी अनुसूचित जातीचे प्रमाण 7.79 टक्के व अनुसूचित जमातीचे प्रमाण 11.84 टक्के आहे. जिल्ह्यातील आदिवासी उपयोजना क्षेत्रातील खेडी व त्यांची लोकसंख्या यांची माहिती खालील तक्त्यात दिली आहे.

2001 च्या जनगणनेनुसार जिल्ह्यातील आदिवासी उपयोजना क्षेत्राची माहिती.

| अ. क्र. | तहसिल | खेडी | आदिवासी उपयोजना क्षेत्रातील | | | जिल्ह्यातील लोकसंख्येशी टक्केवारी |
|---------|-------|------|-----------------------------|----------------|-------------------|-----------------------------------|
| | | | क्षेत्र चौ. कि. मी | एकूण लोकसंख्या | आदिवासी लोकसंख्या | |
| 1 | 2 | 3 | 4 | 5 | 6 | 7 |
| 1 | चोपडा | 25 | 53.16 | 20742 | 17557 | 0.56 |
| 2 | यावल | 16 | 14.92 | 9570 | 8111 | 0.26 |
| 3 | रावेर | 22 | 106.15 | 27420 | 17573 | 0.74 |
| | एकूण | 63 | 174.23 | 57732 | 43241 | 1.57 |

2.6 काम करणा-यांची संख्या

2001 च्या जनगणनेनुसार जिल्ह्याच्या एकूण 36.83 लाख लोकसंख्येपैकी 15.64 लाख (42.47 टक्के) लोक पूर्णवेळ काम करणारे आहेत व 21.19 लाख लोक (57.53 टक्के) काम न करणारे आहेत.

पूर्णवेळ काम करणा-यापैकी 21.74 टक्के शेतकरी, 34.96 टक्के शेतमजूर, 16.87 टक्के सिमांतिक काम करणारे आणि उर्वरीत 26.43 टक्के इतर व्यवसायात गुंतलेले आहेत.

2.7 वयोगटानुसार लोकसंख्या

2001 जनगणनेनुसार जिल्ह्यातील एकूण 36.83 लाख लोकसंख्येपैकी 0 ते 14 वयोगटातील 12.17 लाख (33.06 टक्के), 15 ते 34 या वयोगटात 12.50 लाख (33.94 टक्के), 35 ते 59 या वयोगटातील 8.53 लाख (23.17 टक्के) तर 60 व त्याहून अधिक वयोगटात 3.62 लाख (9.83 टक्के) लोक आहेत.

2.8 साक्षरता प्रमाण

1991 च्या जनगणनेनुसार जळगाव जिल्ह्यातील साक्षरतेचे प्रमाण 64.30 टक्के होते. ग्रामीण भागात 59.73 टक्के व नागरी भागात 76.18 टक्के एकूण लोकसंख्येशी साक्षरतेचे प्रमाण होते. जिल्ह्यातील पुरुषांच्या साक्षरतेचे प्रमाण 77.46 टक्के व स्त्रियांच्या साक्षरतेचे प्रमाण 50.34 टक्के होते. तसेच 2001 च्या जनगणनेनुसार जिल्ह्यातील साक्षरतेचे प्रमाण एकूण 75.40 टक्के आहे. जिल्ह्यातील पुरुष व स्त्रीया यांचे साक्षरतेचे प्रमाण अनुक्रमे 85.90 टक्के व 64.30 टक्के असे आहे. ग्रामीण भागातील साक्षरतेचे प्रमाण 72.10 टक्के तर नागरी भागातील साक्षरतेचे प्रमाण 83.60 टक्के आहे.

2.9 निवासी घरे व कुटुंबे

1991 च. जनगणनेनुसार जिल्ह्यात एकूण 7.91 लाख निवासी घरांपैकी 5.84 लाख घरे ग्रामीण भागात तर 2.07 लाख घरे शहरी भागात आहेत. 2001 च्या जनगणनेनुसार जिल्ह्यातील 7.33 लाख कुटुंबांपैकी नागरी भागात 2.01 लाख व ग्रामीण भागात 5.32 लाख कुटुंबे आहेत.

2.10 जिल्हा उत्पन्न अंदाज

जिल्हास्तरावरील उत्पन्नाचे अचूक अंदाज करण्यासाठी विभागाला संचयित होणारे उत्पन्न ही संकल्पना वापरणे योग्य असले तरी, जिल्हास्तरावरील आर्थिक उलाढालीचा परिणाम जिल्ह्यापुरताच मर्यादित राहत नसल्याने संबंधित जिल्ह्याला बाहेरून प्राप्त होणारे व संबंधित जिल्ह्यातून बाहेर जाणा-या उत्पन्नाचे मोजमाप करणे शक्य नसल्याने, सदर पध्दतीचा वापर करता येत नाही. त्यामुळे उत्पन्न स्रोत पध्दती (Income originating approach) या संकल्पनेचा अवलंब करून जिल्हास्तरावरील उत्पन्नाचे अंदाज तयार करण्यात आलेले आहेत.

जिल्हा उत्पन्नाचे अंदाज तयार करण्याकरिता लागणारी मुलभूत माहिती अजूनही समाधानकारकरीत्या उपलब्ध नाही. प्रार्थामिक क्षेत्राकरिता बहुतांश आकडेवारी उपलब्ध आहे. मात्र इतर क्षेत्रांकरिता आकडेवारी अतिशय अल्पशा प्रमाणात उपलब्ध आहे. ज्या क्षेत्राकरिता जिल्हास्तरावरील आकडेवारी उपलब्ध नाही, त्या क्षेत्राकरिता जिल्हावार अनुरूप असे निर्देशांक वापरून त्या आधारे राज्यस्तरावरील उत्पन्नाची जिल्ह्यांमध्ये विभागणी करण्यात आलेली आहे.

आकडेवारीच्या उपलब्धतेचा अभाव, अनुरूप निर्देशांकाचा वापर तसेच पध्दतीमधील अंगभूत उणीवा या सर्वांमुळे जिल्हा उत्पन्नाचे अचूक अंदाज बांधण्यामध्ये मर्यादा येत असल्याने, हे अंदाज ढोबळ मानाने जिल्ह्यातील उत्पन्नाची पातळी आजमाविण्याकरिता वापरावेत. या प्रकाशनात प्रकाशित केलेले जिल्हा उत्पन्नाचे अंदाज वापरतांना वरील मर्यादा लक्षात घ्याव्यात.

3. वने

3.1 दन क्षेत्र

महसूल अभिलेखानुसार 2008-09 वर्षात जळगाव जिल्ह्याच्या 1164 हजार हेक्टर भौगोलिक क्षेत्रापैकी 20.05 टक्के म्हणजे 200 हजार हेक्टर जमीन वनाखाली आहे. जिल्ह्यात रावेर, यावल व चोपडा तालुक्यात वनक्षेत्र जास्त आहे.

3.2 वन उत्पादने

2008-09 यावर्षात इमारती लाकूड, जळाऊ लाकूड, गवत, बांबू व संकीर्ण वन उत्पादने यांच्या विक्रीपासून 233.09 लाख रुपये उत्पन्न मिळाले. त्यापैकी 158.39 लाख रुपये इमारती लाकूड व 2.64 लाख रुपये जळाऊ लाकूड यापासून उत्पन्न मिळाले. गौण वन उत्पादनापासून 72.06 लाख रुपये उत्पन्न मिळाले.

3.3 सामाजिक वनिकरण

जळगाव येथे मार्च, 1982 पासून अमेरिकेच्या आंतरराष्ट्रीय विकास यंत्रणेमधून मिळणा-या निधीतून सामाजिक वनिकरणाचा प्रकल्प सुरु झाला. जिल्ह्यात 10 परिक्षेत्रे आहेत. वीस कलमी कार्यक्रमांतर्गत सामाजिक वनिकरण योजनेंद्वारा 2008-09 यावर्षी 21.27 लाख रोपांची लागवड करण्यात आली.

4. कृषि

4.1 जमिनीचा वापर

2004-05 या वर्षात अभिलेखानुसार जिल्ह्याचे एकूण भौगोलिक क्षेत्र 1.54 हजार हेक्टर होते. त्यापैकी 17.26 टक्के वनक्षेत्र 2.15 टक्के पडीत जमिन, 6.10 टक्के शेतीस उपलब्ध नसलेले क्षेत्र होते 7.05 टक्के पडीत जमिनी व्यतिरिक्त लागवड न केलेली जमिन होती आणि 67.44 टक्के निव्वळ पिकाखालील क्षेत्र होते

4.2 पिकाखालील क्षेत्र

2003-04 व 2004-05 या वर्षातील जिल्ह्याचे तालुकावार एकूण पिकाखालील क्षेत्र (दुसोटासह) निव्वळ पिकाखालील क्षेत्र, एकूण पिकाखालील क्षेत्राशी दुसोटा/तिसोटा क्षेत्राची टक्केवारी पुढील तक्त्यात दिली आहे

| अ. क्र. | तहसील | एकूण लागवडी खालील क्षेत्र (दुसोटासह (हेक्टर 00)) | | निव्वळ पिकाखालील क्षेत्र (हेक्टर 00) | | दुसोटा/तिसोटा क्षेत्राची एकूण पिकाखालील क्षेत्राशी टक्केवारी | |
|---------|------------|--|---------|--------------------------------------|---------|--|---------|
| | | 2003-04 | 2004-05 | 2003-04 | 2004-05 | 2003-04 | 2004-05 |
| 1 | चोपडा | 669 | 670 | 622 | 622 | 7.16 | 7.16 |
| 2 | जावल | 551 | 545 | 522 | 521 | 5.26 | 4.40 |
| 3 | रावेर | 605 | 609 | 548 | 525 | 9.42 | 13.96 |
| 4 | मुक्ताईनगर | 378 | 449 | 353 | 391 | 6.88 | 12.92 |
| 5 | बोदवड | 257 | 255 | 251 | 245 | 2.33 | 3.92 |
| 6 | भुसावळ | 311 | 296 | 286 | 270 | 8.36 | 8.78 |
| 7 | जळगांव | 565 | 565 | 532 | 505 | 5.84 | 10.62 |
| 8 | एरंडोल | 398 | 443 | 394 | 372 | 1.00 | 16.03 |
| 9 | धरणगाव | 419 | 451 | 399 | 427 | 4.77 | 5.10 |
| 10 | अमळनेर | 694 | 694 | 661 | 661 | 4.76 | 4.75 |
| 11 | पारोळा | 615 | 537 | 532 | 530 | 13.52 | 1.30 |
| 12 | भडगाव | 333 | 356 | 321 | 297 | 3.60 | 16.57 |
| 13 | चाळीसगाव | 927 | 882 | 899 | 861 | 3.02 | 2.38 |
| 14 | पाचोरा | 645 | 644 | 634 | 623 | 1.55 | 3.26 |
| 15 | जामनेर | 1033 | 1015 | 1021 | 1003 | 1.16 | 1.18 |
| | एकूण | 8400 | 8411 | 7975 | 7853 | 5.06 | 6.62 |

2003-04 या वर्षात लागवडीखाली आणण्यात आलेल्या 8.40 लाख हेक्टर क्षेत्रापैकी निव्वळ पिकाखालील क्षेत्र 7.98 लाख हेक्टर होते. लागवडीखालील क्षेत्राशी त्याचे प्रमाण 95.00 तर दुसोटा/तिसोटा क्षेत्राचे प्रमाण 5 टक्के असे होते.

2004-05 या वर्षी लागवडीखाली आणण्यात आलेल्या 8.41 लाख हेक्टर क्षेत्रापैकी निव्वळ पिकाखालील क्षेत्र 7.85 लाख हेक्टर होते. लागवडीखालील क्षेत्राशी त्याचे प्रमाण 93.34 तर दुसोटा/तिसोटा क्षेत्राचे प्रमाण 5.66 असे होते.

4.3 जमीनधारण

कृषिगणना 199, नुसार जिल्ह्यात वैयक्तिक व संस्था खातेदारांची संख्या 317418 असून त्यांनी धारण केलेले क्षेत्र 721213 हेक्टर होते. एका खात्याची सरासरी वहीत जमीन 2.27 हेक्टर होती. तसेच 58344 संयुक्त खातेदारांनी धारण केलेले क्षेत्र 133949 हेक्टर होते. क्षेत्रफळ श्रेणी नुसार 1.00 हेक्टर पेक्षा कमी क्षेत्र असलेले 98561 अल्पभूधारक असून त्यांनी 58496 हेक्टर जमीन धारण केली होती. 1.0 ते 2.0 क्षेत्रफळ श्रेणीचे 131089 खातेदार असून त्यांनी 189444 हेक्टर जमीन धारण केली होती. 2.0 ते 4.00 हेक्टर श्रेणीचे 93295 निम्नमध्यम भूधारक असून त्यांनी 257867 हेक्टर जमीन धारण केली होती. 4.0 ते 10.0 हेक्टर श्रेणीत 48139 मध्यम भूधारक खातेदार असून त्यांनी 277863 हेक्टर जमीन धारण केली होती. तसेच 10.0 हेक्टर व त्यापेक्षा जास्त श्रेणीचे 4678 मोठे भूधारक खातेदार असून त्यांनी 71492 हेक्टर जमीन धारण केली होती.

4.4 पीके

वार्षिक ऋतू व पिके अहवालाच्या 2003-04 वर्षाच्या अस्थायी आकडेवारीनुसार तसेच 2004-2005 वर्षाच्या अस्थायी आकडेवारीनुसार विविध पिकाखालील क्षेत्र कसे बदलत गेले याचा आढावा पुढे घेतला आहे.

जिल्ह्यात प्रामुख्याने ज्वारी, बाजरी, गहू, तांदुळ, हरभरा, तूर, उडिद व मूग ही प्रमुख पिके घेतली जातात. 2003-04 मध्ये एकूण 8.24 लाख हेक्टर पिकाखालील एकूण क्षेत्रापैकी ज्वारी 1.86 लाख हेक्टर, गहू 2.19 लाख हेक्टर, तांदुळ 0.01 लाख हेक्टर व बाजरी 0.66 लाख हेक्टर या प्रमाणे पिकावार क्षेत्र होते. भुईमूग या पिकाखाली 2003-04 मध्ये 0.08 लाख हेक्टर क्षेत्र व करडई या पिकाखाली 0.01 लाख हेक्टर क्षेत्र होते. ज्वारी, गहू, तांदुळ, बाजरी, भुईमूग व करडई या पिकाखालील क्षेत्राची एकूण पिकाखालील क्षेत्राशी टक्केवारी 22.14, 26.07, 0.11, 7.98, 0.95 व 0.11 याप्रमाणे होती.

2004-05 मध्ये 8.41 लाख एकूण पिकाखालील क्षेत्रापैकी ज्वारी 1.95 लाख हेक्टर, गहू 0.25 लाख हेक्टर, बाजरी 0.50 लाख हेक्टर व तांदुळ 0.02 लाख हेक्टर याप्रमाणे पिकावार क्षेत्र होते. भुईमूग या पिकाखाली 2004-05 मध्ये 0.10 लाख हेक्टर क्षेत्र तर तीळ या पिकाखाली 0.14 लाख हेक्टर क्षेत्र होते. ज्वारी, गहू, तांदुळ, बाजरी, भुईमूग व तीळ या पिकाखालील क्षेत्राची एकूण पिकाखालील क्षेत्राशी टक्केवारी अनुक्रमे 23.19, 2.97, 0.25, 5.95, 1.19 व 1.66 याप्रमाणे होती.

2003-04 च्या तुलनेत 2004-05 मध्ये बाजरी, मका, भुईमूग, मूग, उडिद आणि तिळ या पिकाच्या क्षेत्रात घट झाली आहे. 2003-04 वर्षात गळीताच्या पिकाखाली 36648 हेक्टर क्षेत्र होते. मात्र या पिकाखाली 2004-05 वर्षात 28272 हेक्टर क्षेत्र होते. यानुसार गळीताच्या पिकाखालील क्षेत्रात घट झाल्याचे निदर्शनास येते. तसेच 2004-05 मध्ये ऊस व कापूस या पिकाखालील क्षेत्र अनुक्रमे 12036 हेक्टर व 356171 हेक्टर होते.

2004-05 च्या एकूण 8.41 लाख हेक्टर लागवडीखालील क्षेत्रापैकी ऊस व कापूस या नगदी पिकांचे क्षेत्र अनुक्रमे 1.43 टक्के व 43.19 टक्के होते. जिल्ह्यात जास्त कापसाचे क्षेत्र जामनेर, चोपडा, धरणगाव, अमळनेर व जळगाव या तालुक्यात असून सर्वात कमी क्षेत्र एरंडोल तालुक्यात होते. 2004-05 मध्ये कापसाच्या क्षेत्राखाली जामनेर, चाळीसगाव पाचोरा पारोळा व धरणगाव तालुक्यात अनुक्रमे 60946 35078 31439 25498 26222 हेक्टर क्षेत्र होते. 2004-05 मध्ये चाळीसगाव व यावल तालुक्यात ऊसाखाली सर्वात जास्त अनुक्रमे 3347 2169 हेक्टर क्षेत्र होते. जामनेर व बोदवड तालुक्यात अनुक्रमे 86 व 2 हेक्टर क्षेत्र होते.

4.5 कृषि उत्पादन

2006-07 च्या तुलनेत 2007-2008 मध्ये ज्वारीचे प्रती हेक्टरी उत्पादन 1809 किलोवरून 2189 किलो पर्यंत वाढले. तांदुळ 1000 किलोवरून 1368 किलो पर्यंत वाढले व बाजरी 1061 किलो वरून 1156 किलो पर्यंत वाढले. दर हेक्टरी गहू उत्पादन 2202 किलोवरून 2619 किलो पर्यंत वाढले तसेच, कडधान्ये पिकांपैकी तूर पिकाचे हेक्टरी उत्पन्न 764 किलोवरून 777 किलोपर्यंत वाढले. तर हरभरा या पिकाचे प्रती हेक्टरी उत्पादन 967 किलोवरून 1115 किलो पर्यंत वाढले.

4.6 फलोत्पादन व भाजीपाला

जळगांव जिल्ह्यात 2004-05 या वर्षी फळे व भाजीपाला पिकाखाली 59346 हेक्टर होते. या क्षेत्रात 2003-04 च्या तुलनेत किरकोळ घट झालेली आहे.

4.7 रासायनिक खतांचा वापर

2008-09 वर्षात 497296 मे.टन विविध प्रकारच्या रासायनिक खतांचा वापर करण्यात आला. यात 198166 टन युरिया, 3624 टन अमोनियम सल्फेट, 76154 टन डायअमोनियम फॉस्फेट इ. रासायनिक खतांचा समावेश होतो.

4.8 पीक संरक्षक उपाय

जिल्ह्यात जिल्हा परिषदेमार्फत उन्हाळी व खरीप भुईमूग यावरील पाने गुंडाळणारी अळी व ठिपका, तीळावरील पाने गुंडाळणारी अळी, सूर्यफूल, उडिद व मूग यावरील मावा, मीजमाशी उंदीर संहार मोहीम, रब्बी ज्वारीवरील चिकटा निर्मूलन इत्यादि पीक संरक्षणाकरिता शेतक-यांना वेळोवेळी मार्गदर्शन करून कीड नियंत्रण करण्यात आले.

4.9 कृषि उत्पादन साठवण

जिल्ह्यात एकूण 12 कृषि उत्पादन बाजार समित्या व 31 उप बाजार समित्या आहेत. पणन समित्यांमार्फत कृषि उत्पादनाच्या खरेदी विक्रीचे व्यवहार होतात. कृषिमालाच्या साठवणूकीसाठी पुरेशा गोदामांची व शेतक-यांच्या निवासाची सोय सर्व पणन समित्यांनी केली आहे. जिल्ह्यात शेतीमाल साठवणूकीसाठी महाराष्ट्र राज्य वखार महामंडळाची 58 गोदामे असून त्यांची साठवणूक क्षमता 96 हजार टन आहे. राज्य शासनाच्या 32 गोदामांची साठवणूक क्षमता 14 हजार टन आहे.

4.10 पणन

संदर्भ वर्षात जिल्ह्यातील सर्व कृषि उत्पन्न बाजार समित्या व उपबाजार समित्यांतून एकूण 161165 टन प्रमुख कृषि उत्पादनाची खरेदी विक्री करण्यात आली असून त्याची किंमत 19466.23 लाख रुपये होती. प्रमुख कृषि उत्पादनांपैकी 60208 टन गहू, 66935 टन ज्वारी, 9622 टन बाजरी 2517 टन उडिद, 10051 टन मूग, 2095 टन तुर, 108 टन तांदूळ, 21244 टन कांदा या कृषि उत्पादनांची प्रामुख्याने उन्हाळाल झाली.

5. जलसिंचन

5.1 जलसिंचन

ऋतू व पिके अहवालाच्या अस्थायी आकडेवारी नुसार 2004-05 मध्ये 219352 हेक्टर जमीन निव्वळ सिंचनाखाली होती. त्यापैकी पृष्ठभागीय सिंचन व विहीरीखालील सिंचन क्षेत्र अनुक्रमे 5114 व 214238 हेक्टर होते. याच वर्षात तालुकानिहाय एकूण ओलिताखालील क्षेत्राचे लागवडीखालील एकूण क्षेत्राशी टक्केवारी जळगांव 27.59 चोपडा 19.46, यावल 40.70 रावेर 63.91, मुक्ताईनगर 55.85, बोदवड 32.23, भुसावळ 30.50, जामनेर 38.22, पाचोरा 34.43, चाळीसगाव 30.07, भडगाव 32.79, पारोळा 26.67, एरंडोल 44.76, धरणगाव 42.67, अमळनेर 14.90 टक्के अशी होती. तसेच जिल्ह्यातील ओलिताखालील एकूण क्षेत्राचे लागवडीखालील क्षेत्राशी प्रमाण 35.07 टक्के होते.

2003-04 मध्ये 95907 हेक्टर आणि 2004-05 मध्ये 219352 हेक्टर जमीन निव्वळ सिंचनाखाली होती.

2004-05 या वर्षात जिल्ह्यातील सिंचनाखालील 219352 निव्वळ क्षेत्रापैकी पृष्ठ भागीय सिंचनाखाली 5114 हेक्टर (2.33 टक्के) तर विहीरीखाली 214238 हेक्टर (97.67 टक्के) क्षेत्र होते.

5.2 मध्यम व मोठे सिंचन प्रकल्प

लाभक्षेत्र विकास प्राधिकरणाच्या लाभक्षेत्रात जिल्ह्यातील एरंडोल, धरणगाव, भडगाव, पारोळा, अमळनेर व चाळीसगाव या तालुक्यांचा समावेश आहे.

गिरणा प्रकल्प

वांझण, तालुका नांदगाव, जिल्हा नाशिक येथे असलेल्या या प्रकल्पाच्या जागदा डावा कालवा व दहिगाव उजवा कालवा यापासून चाळीसगाव, भडगाव, एरंडोल व पारोळा या तालुक्यातील एकूण 79283 हेक्टर (लागवडीलायक लाभक्षेत्र) आहे. या धरणाद्वारे 2008-09 वर्षात 1835 हेक्टर क्षेत्र बारमाही व 29408 हेक्टर क्षेत्र हंगामी सिंचन झाले.

हतनूर प्रकल्प

भुसावळ तालुक्यातील हतनूर या प्रकल्पांतर्गत 2008-09 मध्ये 3822 बारमाही हेक्टर क्षेत्र व १६९६० हेक्टर क्षेत्र हंगामी सिंचन झाले.

वाघूर प्रकल्पाचे काम प्रगती पथावर आहे. या प्रकल्पाचे लाभक्षेत्र 38694 हेक्टर एवढे असून प्रकल्प पूर्ण झाल्यावर 16984 हेक्टर क्षेत्र सिंचनाखाली येईल.

जिल्ह्यातील एकूण 14 मध्यम प्रकल्पांपैकी अनेर, मन्याड, सुकी, बोरी, अग्नावती, अभोरा, भोकरबारी, तोंडापूर व हिवरा या नऊ प्रकल्पाची कामे पूर्ण झाली असून उर्वरित मंगरूळ प्रकल्पाच्या कालव्याचे बांधकाम अद्याप बाकी आहे. उर्वरित चार कामे प्रगतीपथावर आहेत.

6. पशुसंवर्धन

6.1 पशुसंवर्धन, पशुवैद्यकीय सेवा व दुग्ध व्यवसाय

1997 च्या पशुधन गणनेप्रमाणे जिल्ह्यात एकूण पशुधनाची संख्या 17.29 लाख होती. तर 2003 च्या पशुधन गणनेप्रमाणे 15.17 लाख होती. पशुधन गणना 2003 नुसार एकूण पशुधनापैकी गायी व बैल यांची संख्या 41.85 टक्के तर म्हशी व रेडे यांची संख्या 22.34 टक्के होती. तसेच मेंढ्या व शेळ्या यांची संख्या अनुक्रमे 1.83 टक्के व 31.99 टक्के होती. जिल्ह्यातील प्रति 100 हेक्टर जमीनीस कृषि उपयोगी बैलांचे प्रमाण 16 होते.

1997 च्या पशुधन गणनेच्या तुलनेत 2003 च्या गणनेत पशुधनांची संख्या 12.26 टक्क्यांनी घटली आहे. गांजातीय पशुधनात 10.16 टक्क्यांनी घट झाली तर मेंढ्यांच्या संख्येत 34.59 टक्के घट झाली.

1997 च्या पशुधन गणनेनुसार कुक्कुटसंख्या 6.86 लाख होत तर 2003 च्या गणनेनुसार 9.08 लाख म्हणजे 32.36 टक्क्यांनी वाढली आहे.

6.2 पशुधन उत्पादन

2008-09 मध्ये जिल्ह्यातील मान्यता प्राप्त 24 कत्तलखान्यातून कत्तल केलेल्या जनावरांची संख्या 55332 होती. त्यात 19035 बैल, 4151 म्हशी / रेडे, 5031 मेंढ्या 23569 शेळ्या /बक-या यांचा समावेश होता.

6.3 पशु वैद्यकीय सेवा

2008-09 मध्ये जिल्ह्यात जनावरांची एक पशु वैद्यकीय सर्व चिकीत्सालय, 7 दवाखाने, 170 या व्यतिरिक्त जिल्ह्यात एक शेळी पेदास केंद्र असून 1 फिरते पशुरोग नियंत्रण पथक कार्यरत होते.

6.4 दुग्ध विकास महासंघ

हा जिल्हा दुग्ध व्यवसायाच्या बाबतीत एक पुढारलेला जिल्हा असून जिल्ह्यात सहकारी तत्वावर गुजरात राज्यातील आणंद येथील दुग्ध प्रकल्पाच्या धर्तीवर जळगांव येथे एक दुग्ध उत्पादक महासंघ असून त्याची दैनिक तीन लाख लिटर दुग्ध हाताळण्याच्या क्षमतेची फिडर बॅलन्सिंग डेअरी आहे. जिल्ह्यात महासंघाचे पारोळा, फैजपूर, पाचोरा व चोपडा येथे दुग्ध शितकरण केंद्रे असून त्यांची सध्याची दैनिक क्षमता 5 लाख 10 हजार लिटर आहे. या महासंघामार्फत ग्रामीण भागातून दुग्ध संकलन केले जाते. तसेच मुंबई व कलकत्ता येथे दुग्ध पाठविले जाते. मुख्य दुग्ध जळगांव येथे 15 मे.टन क्षमतेचा दुग्ध भुकटी व 5 मे.टन क्षमतेचा लोणी उत्पादन प्रकल्प आहे. महासंघा मार्फत जळगांव तालुक्यातील नशिराबाद येथे सहकारी तत्वावर पशु खाद्य प्रकल्प उभारण्यात आला असून त्याची दैनिक उत्पादन क्षमता प्रति दिन 100 मे.टन आहे. ना नफा ना तोटा तत्वावर त्याचे काम सुरु आहे. हा प्रकल्प 1976-77 पासून कार्यान्वित झाला आहे. या महासंघामार्फत जनावरांच्या आरोग्याची काळजी व जनावरांसाठी चारा उत्पादन इ.कार्यक्रम हाती घेण्यात आले आहेत. गार्गीची निपज चांगली होण्यासाठी खांगल्या जातीच्या वळूंची जांपासना केली जाते.

कृत्रिम गर्भधारणेसाठी निरनिराळ्या पशुवैद्यकीय मदत केंद्रामार्फत चांगली रेतन पुरविण्यात येते. चा-यासाठी चांगल्या गवताच्या निवडक क्षेत्रांची प्रात्यक्षिके घेण्यात येतात चाळीसगाव तालुक्याचा अंतर्भाव महासंघाच्या कार्यक्षेत्रात येत नाही, तेथे शासकीय दुग्ध योजना कार्यरत आहे 15.1.1995 पासून संघाचे व्यवस्थापन राष्ट्रीय डेअरी विकास बोर्ड, आणंद करीत आहे.

7. मत्स्य व्यवसाय

7.1 जळगांव जिल्ह्यात फक्त भूजल मत्स्य व्यवसाय केला जातो. स्थानिक होड्या, डुंग्या यांच्या सहाय्याने 750 कि.मी. लांबीच्या 11 महत्त्वाच्या नद्या व तलाव क्षेत्रात मासेमारी केली जाते.

2008 2009 वर्षात 20745 हेक्टर क्षेत्र मत्स्य व्यवसायासाठी अनुकूल होते. जिल्ह्यात स्थानिक कटला, रोहू, मार्गल इत्यादी जातीची मासळी पकडली जाते.

7.2 2008-09 या वर्षात 1251 लक्ष रुपये किमतीचे 4950 मे.टन मत्स्य उत्पादन झाले मत्स्य व्यवसाय क्षेत्रासाठी 131.00 लाख मत्स्यबीज वापरण्यात आले.

8. वीज

8.1 विद्युत

जिल्ह्यात भुसावळ येथे औष्णिक विद्युत केंद्र असून येथील उत्पादित विजेचा उपयोग ग्रीड पध्दतीने जिल्ह्यात व इतरत्र केला जातो.

1988-89 ते 2008-09 या वर्षातील जिल्ह्यातील विद्युतीकरण व वीज वापर यांची माहिती खालील तक्त्यात दिली आहे.

वीज पुरवठा झालेली खेडी. विद्युत पंप संच, दरडोई वीज वापर.

| अ. क्र. | वर्ष | वीज पुरवठा झालेली खेडी व शहरे | विद्युत पंप संच एकूण | एकूण वापरलेली वीज (हजार कि. वॅ. तासात) | दरडोई वीज वापर (कि. वॅ.) |
|---------|---------|-------------------------------|----------------------|--|--------------------------|
| 1 | 1988-89 | 1490 | 7119 | 508852 | 194 |
| 2 | 1989-90 | 1490 | 6980 | 542474 | 207 |
| 3 | 1990-91 | 1497 * | 5125 | 572173 | 218 |
| 4 | 1991-92 | 1497 * | 4216 | 620976 | 195 |
| 5 | 1992-93 | 1497 * | 2014 | 606776 | 191 |
| 6 | 1993-94 | 1497 * | 2612 | 605242 | 204 |
| 7 | 1994-95 | 1497 * | 4627 | 607712 | 191 |
| 8 | 1995-96 | 1497 * | 5293 | 639985 | 201 |
| 9 | 1996-97 | 1497 * | 3688 | 703353 | 221 |
| 10 | 1997-98 | 1497 * | 3031 | 831959 | 261 |
| 11 | 1998-99 | 1497 * | 3225 | 718410 | 225 |
| 12 | 1999-00 | 1497 * | 4980 | 1326983 | 416 |
| 13 | 2000-01 | 1506 * | 2467 | 1862700 | 506 |
| 14 | 2001-02 | 1506 * | 3632 | 1855115 | 504 |
| 15 | 2002-03 | 1506 * | 3828 | 1903229 | 517 |
| 16 | 2003-04 | 1506 * | 3281 | 1974972 | 536 |
| 17 | 2004-05 | 1506 * | 3281 | 2367945 | 642 |
| 18 | 2005-06 | 1506 * | 3281 | 2232294 | 606 |
| 19 | 2006-07 | 1506 * | 3281 | 1227913 | 333 |
| 20 | 2007-08 | 1506 * | 3281 | 2145859 | 582 |
| 21 | 2008-09 | 1506* | 3281 | 2173941 | 590 |

(*) 1491 वस्ती असलेली खेडी व 15 शहरे (2001 च्या जनगणनेनुसार)

8.2 जिल्ह्यात 2008-09 वर्षात 2173940 हजार कि. वॅ. युनिट वीजेचा वापर करण्यात आला. त्यापैकी 28.57 टक्के उद्योगासाठी, 49.39 टक्के कृषिसाठी, 14.55 टक्के घरगुती वापरासाठी, 2.50 टक्के वाणिज्य उपक्रमासाठी, 1.43 टक्के सार्वजनिक दिवाबत्तीसाठी वापरण्यात आली, तर 3.56 टक्के वीज इतर उपयोगासाठी वापरली गेली.

9 उद्योग

9.1 उद्योग

कारखाने नियम 1948 अन्वये जळगांव जिल्ह्यात डिसेंबर, 2007 अखेर 923 कारखान्यांची नोंद करण्यात आली असून त्यापैकी 843 कारखाने कार्यरत होते. कार्यरत कारखान्यात 28219 कामगार काम करीत होते. 222 प्रपत्र पाठविण्या-या कारखान्यात 2007 वर्षी 50.02 लाख मनुष्यदिन रोजगार उपलब्ध झाला. या वर्षात अहवाल सादर करणा-या चालू कारखान्यांची संख्या 222 होती. त्यामध्ये 16867 कामगार होते. जिल्ह्यात प्रामुख्याने साखर उत्पादन, रासायनिक औषधे, प्लॅस्टिकच्या वस्तू, सिमेंटचे व पी. व्ही. सी. पाईप तयार करणे इत्यादि प्रकारचे कारखाने आहेत.

9.2 जिल्ह्यात लोकसंख्येचे जाळे, दळणवळणाच्या सोयी व पाणीपुरवठा सोयी यामुळे औद्योगिक प्रगतीत मोठा बाव आहे. जिल्ह्यात जळगांव व भुसावळ येथे औद्योगिक वसाहती कार्यान्वित आहेत. चालू दशकात जळगांव येथील औद्योगिक वसाहत झपाट्याने वाढत आहे.

जळगांव येथे महाराष्ट्र औद्योगिक विकास महामंडळाचे क्षेत्र पुर्णत विकसित झाले असून मुंबई - पुणे महानगरातील उद्योजकांनी कारखाने सुरु करुन सहभाग वाढविला आहे.

9.3 इतर उद्योगधंदे

जिल्ह्यात नगरदेवळा, ता. पाचोरा, खडके, ता. भुसावळ व यावल येथे सुत गिर-या आहेत. चाळीसगांव येथे कापड गिरणी आहे तसेच अमळनेर येथे तंबाखुवर प्रक्रीया करुन पॅकींग करण्याचा मोठा उद्योग आहे. चाळीसगाव, एरंडोल, यावल, रावेर व चोपडा या तालुक्यात सहकारी साखर कारखाने कार्यरत आहेत. अमळनेर येथे वनस्पती तृपाचा कारखाना असून पाचोरा येथे खत कारखाना आहे. भारत सरकारचा दारुगोळा कारखाना भुसावळ येथे तर आयुध निर्मातीचा कारखाना बरणगाव येथे आहे. जिल्ह्यात चोपडा, फैजपूर, मुक्ताईनगर, गोंडखेड (जामनेर), बेलगंगा (चाळीसगाव) व कासोदा (एरंडोल) व ओंकारेश्वरनगर रावेर येथे सहकारी तत्वावर चालविले जाणारे साखर कारखाने आहेत. जामनेर, एरंडोल, मुक्ताईनगर, रावेर व कासोद व चाळीसगाव येथील कारखान्यात अहवाल वर्षात साखरेचे उत्पादन झाले नाही.

10. वाहतूक व दळणवळण

10.1 रस्ते महामार्ग

जिल्ह्यात मार्च 2009 अखेर सर्व प्रकारचे एकूण 11029 कि.मी. लांबीचे रस्ते होते. त्यापैकी जिल्हा परिषदेच्या देखरेखीखाली 6918 कि.मी., सार्वजनिक बांधकाम खात्याच्या अखत्यारित 2869 कि.मी. आणि नगरपालिकेच्या व महानगरपालिका क्षेत्रात 1242 कि.मी. लांबीचे रस्ते होते. संदर्भ वर्षात जिल्ह्यातून जाणा-या राष्ट्रीय महामार्गाची लांबी 184 कि.मी., प्रमुख राज्य महामार्गाची लांबी 96 कि.मी. व अन्य राज्य महामार्गाची लांबी 1177 कि.मी. होती.

जिल्ह्यातील एकूण 11029 कि.मी. लांबीच्या रस्त्याच्या पृष्ठभागानुसार केलेल्या वर्गीकरण प्रमाणे 5339 कि.मी. डांबरी, 3118 कि.मी. खडीचे व उर्वरित रस्ते कोंक्रीटचे व इतर माल वापरुन केले होते. 31.3.2009 अखेर जिल्ह्यातील 1519 गावांपैकी 1481 गावे बारमाही रस्त्याने व 38 गावे हंगामी रस्त्याने जोडली गेली आहेत.

10.2 लोहमार्ग

जळगांव जिल्ह्यातून जाणा-ग मध्य व पश्चिम रेल्वेच्या लोहमार्गांची एकूण लांबी 350 कि.मी आहे. ब्रांडगेज लोहमार्गांची दुहेरी मार्ग 201 कि.मी. व एकेरी मार्ग 95 कि.मी. लांबीचे आहेत. धुळे, चाळीसगाव लोहमार्गांपैकी 24 कि.मी. मार्ग या जिल्ह्यात येतो. तसेच जळगांव, सुरत या पश्चिम रेल्वे मार्गांपैकी 71 कि.मी. मार्ग या जिल्ह्यात येतो. तसेच जिल्ह्यात पाचोरा - जामनेर 54 कि.मी. लांबीचा एकेरी लोहमार्ग नॅरोगेज प्रकारचा आहे. या जिल्ह्यात मध्य रेल्वे मार्गावर 34 व पश्चिम रेल्वे मार्गावर 8 स्थानके आहेत.

10.3 नोंदणीकृत वाहने

जिल्ह्यात 31 मार्च 2009 अखेर वेगवेगळ्या प्रकारच्या वापरात असलेल्या वाहनांची संख्या 414116 होती त्यात 14.22 टक्के वाढ होऊन मार्च 2009 अखेर जिल्ह्यात 414116 सर्व प्रकारची वाहने वापरात होती.

10.4 मालाची वाहतूक/परिवहन संस्था

जिल्ह्यातील मालवाहू लॉरीची संख्या मार्च 2009 अखेर 16133 होती. जळगांव शहरातील उद्योग धंद्याच्या वाढीमुळे येथून सर्व प्रकारच्या मालाची मोठ्या प्रमाणावर वाहतूक केली जाते. तसेच येथील बाजारपेठातून इतर राज्यात मालाची मोठ्या प्रमाणावर उलाढाल होत असल्यामुळे वाहतूकीच्या साधनातही वाढ होत आहे. जिल्ह्यातील अंतर्गत मालाची वाहतूक रेल्वे, मालमोटारी व राज्य परिवहन महामंडळाच्या मार्फत मोठ्या प्रमाणावर केली जाते. महाराष्ट्र राज्य मार्ग परिवहन महामंडळाच्या 687 बसगाड्यांद्वारे केलेल्या प्रवासी वाहतूकीची एकूण दैनिक सरासरी 3.29 लाख असून महामंडळास 2008-09 या वर्षात प्रवासी वाहतूकीपासून 14684 लाख रुपये उत्पन्न मिळाले.

10.5 पोष्ट व तार कार्यालय

2008-2009 मध्ये जिल्ह्यात 530 टपाल कार्यालयांद्वारे पोष्टाची सोय उपलब्ध करण्यात आली आहे.

10.6 दूरध्वनी केंद्रे

2008-2009 मध्ये जिल्ह्यात 207 दूरध्वनी विनिमय केंद्रे असून एकूण दूरध्वनींची संख्या 132683 आहे.

11. मजूर / रोजगार

11.1 रोजगार विनिमय

जिल्ह्यात उप प्रादेशिक सेवायोजन कार्यालय, जळगांव, एकात्मिक आदिवासी विकास प्रकल्प कार्यालय यावल, आणि आदिवासी सेवायोजन कार्यालय, रावेर येथील केंद्रांमध्ये बेरोजगार आदिवासी उमेदवारांची नावे नोंदविली जातात. या व्यतिरिक्त जिल्हा सैनिक बोर्ड, जळगांव येथे माजी सैनिकांसाठी नोक-या उपलब्ध करून देण्याकरिता नावे नोंदविण्याची सोय उपलब्ध आहे. 2008-2009 वर्षाअखेर सहाय्यक संचालक जिल्हा रोजगार व स्वयंरोजगार मार्गदर्शन केंद्र कार्यालयात एकूण 132655 उमेदवारांनी रोजगारासाठी नावे नोंदणी केली होती त्यात गतवर्षापेक्षा 0.29 टक्के वाढ झालेली आहे. 2008-2009 वर्षात खाजगी व सार्वजनिक क्षेत्रात सेवायोजन कार्यालयातर्फे नोक-या देण्यात आलेल्या 65 उमेदवारांपैकी अनुसूचित जाती/जमातीच्या उमेदवारांची संख्या 10 होती.

11.2 औद्योगिक प्रशिक्षण संस्था

जिल्ह्यात 2008-2009 मध्ये शासकीय व खाजगी मिळून 12 अभियांत्रिकी महाविद्यालये, 16 तंत्रनिकेतने, 44 औद्योगिक प्रशिक्षण संस्था आहेत. जिल्ह्यातील सर्व अभियांत्रिकी महाविद्यालयांची 1990, तंत्रनिकेतनांची 1900 तर औद्योगिक प्रशिक्षण संस्थांची 6188 प्रवेश क्षमता आहे.

12. सहकार

12.1 सहकारी संस्था

दिनांक 31.3.2007 अखेर एकूण सहकारी संस्थांची संख्या 5546 होती. त्यातील सभासद संख्या 20.73 लाख होती. एकूण संस्थांपैकी कृषि पतसंस्था 878, एकूण बिगर शेती संस्था 1134, एकूण पणन संस्था 141, एकूण उत्पादक संस्था 1441 आणि सामाजिक सेवा संस्था 2002 आहेत. जिल्ह्यातील पतसंस्थांनी 31.3.2007 अखेर 3162 लाख रुपये निव्वळ कर्ज वाटप केले.

13. बँका

13.1 जिल्ह्यातील 2008-2009 वर्षात एकूण 217 राष्ट्रीयकृत, 350 सहकारी बँक शाखा कार्यरत होत्या. जिल्ह्यातील बँकामार्फत शासनाच्या विविध योजना राबविण्याच्या कामी सुलभता व समन्वय साधण्याच्या दृष्टीने सेंट्रल बँक ऑफ इंडिया ही अग्रणी बँक म्हणून काम करीत आहे. सुमारे 6495 व्यक्तींकरिता एक बँक शाखा असे प्रमाण होते.

13.2 पतठेवी प्रमाण

2008-2009 वर्षात वर्गीकृत बँकातील एकूण ठेवीची रक्कम 400639 लाख रुपये होती.

14. किंमती

14.1 ग्राहक किंमतीचे निर्देशांक

पायाभूत वर्ष 1982 - 100 हे प्रमाण मानून काढलेला जळगांव केंद्राचे मार्च 2009 चे कामगार ग्राहक निर्देशांक अन्न गटासाठी 285, इंधन दिवाळी गटासाठी 297 घर बांधणी गटासाठी 206, कापड बिछाना व पादत्राने गटासाठी 196, संकीर्ण गटासाठी 304 या प्रमाणे होते तर सर्वसाधारण निर्देशांक 273 आहे.

14.2 घाऊक किंमती

2008-2009 या वर्षात जिल्ह्यात अन्नधान्ये व इतर महत्वाच्या नगदी पिकांच्या प्रती किंमती सरासरी किंमती गहू रु 1085 ज्वारी संकरित रु 765, बाजरी रु. 784, उडीद रु. 2328, मूग रु 2862, हरभरा रु. 2260, भुईमूग रु 2336, याप्रमाणे होत्या.

2007-08 च्या तुलनेत गहू, ज्वारी, या शेतमालाच्या किंमतीत वाढ झाल्याचे दिसते उर्वरित बहुतेक शेतमालाच्या सरासरी घाऊक किंमती जवळपास स्थिर राहिल्या.

14.3 किरकोळ किंमती

जिल्हा मुख्यालयास 2008 या वर्षातील महत्वाच्या खाद्य वस्तूंच्या प्रती किलोच्या वार्षिक सरासरी किंमती पुढील प्रमाणे आहेत. गहू रु 14.73, तांदुळ रु 23.41, बाजरी रु 11.04, ज्वारी संकरित रु 7.96, हरभरा डाळ रु 36.29, मूगडाळ रु 41.85, तूरडाळ रु. 44.84, उडीद डाळ रु 40.33, साखर रु. 17.34, गुळ रु 18.57, तुप (वनस्पती) रु 67.13 याप्रमाणे आहेत.

शिक्षण

15.1 शैक्षणिक संस्था

जळगांव जिल्ह्यात 2008-09 या शैक्षणिक वर्षात 2152 प्राथमिक, 670 माध्यमिक व 161 उच्च माध्यमिक शाळा होत्या. जिल्ह्यात दरलाख लोकसंख्येमागे 58 प्राथमिक शाळा तर 18 माध्यमिक व 4 उच्च माध्यमिक शाळा होत्या.

जिल्ह्यातील प्राथमिक शाळेतील दर शिक्षकामागे विद्यार्थ्यांची संख्या 36 आहे. तर माध्यमिक शाळांच्या बाबतीत हेच प्रमाण 34 आहे.

15.2 2008-09 वर्षात जिल्ह्यात प्राथमिक संस्थांत 436426, माध्यमिक शाळेत 259916 व उच्च माध्यमिक शिक्षण घेणा-या विद्यार्थ्यांची संख्या 146809 आहे. तसेच उच्च माध्यमिक नंतर शिक्षण घेणा-या विद्यार्थ्यांची संख्या 57880 आहे.

16. वैद्यकीय, सार्वजनिक स्वास्थ्य आणि कुटूंब कल्याण

16.1 सार्वजनिक व अर्थ सहाय्यित वैद्यकीय सुविधा

जिल्ह्यात वैद्यकीय सेवा राज्य सरकारी व स्थानिक स्वराज्य संस्था तसेच सेवाभावी संघटना व खाजगी व्यक्ती मार्फत पुरविल्या जातात. 2008-2009 वर्षात जिल्ह्यात एकूण 23 रुग्णालये, 32 दवाखाने, 77 प्राथमिक आरोग्य केंद्रे व 99 कुटूंब कल्याण केंद्रे कार्यरत आहेत. जिल्हा स्तरावरील शासकीय रुग्णालय अत्याधुनिक मॉर्नीनी युक्त व प्रशस्त आहे. पारोळा व चोपडा येथे प्रत्येकी एक कुटीर रुग्णालय आहे. पहूर, जामनेर, पिंपळगाव (हरेश्वर), मुक्ताईनगर, पाल, यावल, रावेर, भडगाव, मेहूणबारे, न्हावी, बोदवड, अमळगाव व धरणगाव येथे प्रत्येकी एक अशी 13 ग्रामीण रुग्णालये आहेत. जिल्ह्यात वैद्यकीय सेवेसाठी एकूण 322 डॉक्टर व वैद्य आणि 2019 परिचारिका आहेत. सर्व रुग्णालयात एकूण 1926 खाटांची सोय आहे. संदर्भ वर्षात 0.26 लाख आंतर रुग्णांवर आणि 8.84 लाख बाह्य रुग्णांवर औषधोपचार करण्यात आले.

16.2 जन्म-मृत्यू प्रमाण

२००४ अखेर जिल्ह्यातील ग्रामीण व नागरी भागातील नोंदलेल्या जन्मांची संख्या अनुक्रमे ३४८८७ व ४०२६७ तर नोंदलेल्या मृत्यूंची संख्या अनुक्रमे १४३१४ व ६४३३ होती. जिल्ह्यात नोंदल्या गेलेल्या जन्माचे दर हजारी प्रमाण २०.४१ व नोंदल्या गेलेल्या मृत्यूचे दर हजारी प्रमाण ५.६३ होते.

16.3 कुटूंब कल्याण कार्यक्रम

2008-2009 मध्ये जिल्ह्यात एकूण 99 कुटूंब कल्याण केंद्रांपैकी ग्रामीण स्तरावर 85 व नागरी स्तरावर 14 केंद्रे कार्यरत होती. या वर्षात निर्बिजीकरण केलेल्या व्यक्तींची संख्या 25130 आहेत. तर लूप पध्दतीचा अवलंब केलेल्या स्त्रियांची संख्या 14431 होती. 2008-2009 अखेर जननक्षम जोडप्यांची संख्या 610948 होती. नवीन वीस कलमी कार्यक्रमांतर्गत आदर्श कुटूंबासाठी दोन मुले हे परिमाण ठरवून संदर्भ वर्षात प्रत्यक्ष 22731 शस्त्रक्रिया करण्यात आल्या आहेत.

16.4 पाणी पुरवठा

जिल्ह्यात 2008-2009 बर्षात 1315 गावांना बारमाही पाणी पुरवठा उपलब्ध आहे. नद्या, तलाव, साध्या विहिरी व कुष नलिका याद्वारे पिण्याच्या पाण्याची सुविधा उपलब्ध आहे. पिण्याच्या पाण्याची टंचाई असलेल्या 176 गावांना इतर साधनांनी पाणी पुरवठा करण्यात आला.

17. दुर्बल घटक

17.1 योजना व प्रगती

नवीन वीस कलमी कार्यक्रमांतर्गत मार्च 2009 अखेर वेगवेगळे कार्यक्रम घेण्यात आले असून त्याच्यावर पृढीलप्रमाणे भौतिक साध्य झाले. एकात्मिक ग्रामीण विकास कार्यक्रमांतर्गत 11227 लाभार्थ्यांना लाभ देण्यात आला 17 गावांना स्वच्छ पाणी पुरवठा केला 51 बॉयोगॅस संयंत्रे बसविण्यात आली आमदार स्थानिक विकास कार्यक्रमातूनही विशेष घटक योजनेत 323 लाख रु. खर्च झाला आहे.

17.2 एकात्मिक ग्रामीण विकास कार्यक्रम/ स्वर्ण जयंती स्वरोजगार योजना

1997 वर्षी दारिद्र्य रेषेखालील कुटूंबाचे सर्वेक्षण करण्यात आले होते. त्यानंतर 1998 वर्षात या सर्वेक्षणाची पुर्नतपासणी करण्यात आली होती. 2000 या वर्षी पुर्नतपासणी केल्यानुसार एकात्मिक ग्रामीण विकास योजनेच्या व्याख्येनुसार दारिद्र्य रेषेखाली ग्रामीण कुटूंबांची संख्या 278139 होती. 2002-07 दारिद्र्य रेषा पाहणीनुसार दारिद्र्य रेषेखालील ग्रामीण कुटूंबांची संख्या 268068 होती.

18. संकीर्ण

18.1 स्थानिक संस्थांचे उत्पन्न व खर्च

2008-2009 आर्थिक वर्षात जिल्ह्यातील 13 नगरपालिकांचे एकूण उत्पन्न 13667 लाख रुपये व एकूण खर्च 11614 लाख रुपये आहे व जळगांव महानगरपालिकेचे एकूण उत्पन्न 12529 लाख रुपये व खर्च 11602 लाख रुपये आहे. जळगाव जिल्हा परिषदेचे संदर्भ वर्षातील उत्पन्न 2784 लाख रुपये व खर्च 1354 लाख रुपये आहे. जिल्ह्यातील 1152 ग्रामपंचायतींचा संदर्भ वर्षात 8753 लाख रुपये उत्पन्नापैकी 7148 लाख रुपये खर्च झाला. उत्पन्नात सुरुवातीची शिल्लक, अनुदाने व वर्गणी तसेच चालू वर्षातील उत्पन्नाचा समावेश आहे. वर्षाअखेरच्या शिल्लकेचा खर्चात समावेश नाही.

18.2 जिल्हा महसूल

जिल्ह्यात 2008-2009 आर्थिक वर्षात जमीन महसूलाची 52.96 लाख रुपये वसुली झाली आहे. जिल्ह्यात करमणूक कर 400.79 रु जमा झाला. तसेच 3087 लाख रु मोटार वाहन प्रवासी कर, दारुबंदी व उत्पादन शुल्क 625.83 लाख रु जमा झाले. घरे, प्लॉट, विवाह नोंदणी व मुद्रांक शुल्क इ. पासून 5336.51 लाख रु. तर लाभक्षेत्र विकास प्राधिकरणाकरवी 3826.07 लाख रु. (सिंचन व बिगर सिंचनाची पाणीपट्टी) गौण खनिजांचे स्वामित्व धन 1700 लाख रुपये, आयकराची वसुली 61516 लाख रुपये या प्रमाणे जिल्ह्याचे महसूली उत्पन्न आहे.

18.3 जिल्ह्यात जिल्हा नियोजन व विकास मंडळावर 12 नियोजित आमदार, 2 खासदार, 2 विधान परिषद सदस्य, 25 नियुक्त प्रतिनिधी व 12 पदसिध्द सदस्य आहेत. जिल्हाधिकारी या मंडळाचे पदसिध्द सदस्य-सचिव असतात. जिल्ह्यातील विविध प्रकारच्या योजना कार्यान्वित अधिकाऱ्यांमार्फत राबविल्या जातात. 2008-2009 वर्षात आदिवासी उपयोजनेकरिता 905.76 लाख रु. व बिगर आदिवासी योजनेकरिता 8617.23 लाख रु. विशेष घटक योजनेसाठी 2183.17 लाख रु व आदिवासी उपयोजना क्षेत्राबाहेरील आदिवासींच्या योजनेसाठी 619.59 लाख रुपये अर्थसंकल्पीय तरतूद आहे.

विशेष घटक योजनेवर 2183.17 लाख व आदिवासी क्षेत्राबाहेरील आदिवासी योजनेवर 619.59 लाख रुपये खर्च केले. यात रोजगार हमी योजनेवरील खर्चाचा समावेश होतो या शिवाय स्थानिक निधीतील विधानसभा मतदार संघासाठी 1200.00 लाख रुपये तरतूद प्राप्त झाली होती. उपलब्ध संचित निधीतून 1087.00 लाख रुपये विविध कामांवर खर्च झाला आहे. विधान परिषद मतदार संघाच्या 400.00 लाख रुपये तरतुदीपैकी 727.94 लाख रुपये खर्च झाला आहे.

जिल्हा सामाजिक व आर्थिक समालोचन-मार्च-२००९

दृष्टिक्षेपात जिल्हा

| अ. क्र. | बाब | परिमाण | जिल्हा | महाराष्ट्र |
|------------|----------------------------------|---------------|----------------|------------|
| 1 | 2 | 3 | 4 | 5 |
| एक | प्राकृतिक रचना | | | |
| 1 | भौगोलिक स्थान | | | |
| | 1.1 उत्तर अक्षांश | अंश | 20 ते 21 | 16.4-22.1 |
| | 1.2 पूर्व रेखांश | अंश | 74.55 ते 76.28 | 72.6-80.9 |
| | 1.3 क्षेत्रफळ | 000 चौ.कि.मी. | 12 | 308 |
| 2 | प्रशासकीय रचना | | | |
| | 2.1 तालुके | संख्या | 15 | 358 |
| | 2.2 शहरे | संख्या | 16 | 378 # |
| | 2.3 एकूण गावे | संख्या | 1,519 | 43,711 |
| | 2.4 पंकी निर्जन गाव | संख्या | 28 | 2,616 |
| दोन | स्थानिक स्वराज्य संस्था | | | |
| 1 | महानगरपालिका | संख्या | 1 | 22 |
| 2 | नगर पंचायती (3नगर पंचायतीगह) | संख्या | 13 | 225 |
| 3 | कटकमंडळे | संख्या | 0 | 7 |
| 4 | पंचायत समित्या | संख्या | 15 | 351 |
| 5 | ग्रामपंचायती | संख्या | 1,152 | 27,920 |
| तीन | लोकसंख्या (2001) | | | |
| 1 | ग्रामीण | हजार | 2,630 | 55,778 |
| 2 | नागरी | हजार | 1,053 | 41,101 |
| 3 | एकूण | हजार | 3,683 | 96,879 |
| 4 | पुरुष | हजार | 1,906 | 50,401 |
| 5 | स्त्रिया | हजार | 1,777 | 46,478 |
| 6 | स्त्रिया प्रति हजार पुरुष | संख्या | 932 | 922 |
| 7 | अनुसूचित जातीची लोकसंख्या | हजार | 287 | 9,882 |
| | 7.1 एकूण लोकसंख्येशी प्रमाण | टक्के | 7.79 | 10.2 |
| 8 | अनुसूचित जमातीची लोकसंख्या | हजार | 436 | 8,577 |
| | 8.1 एकूण लोकसंख्येशी प्रमाण | टक्के | 11.84 | 8.9 |
| 9 | घनता (लोकसंख्या प्रति चौ.कि.मी.) | संख्या | 313 | 315 |

गणना शहरांसह

जिल्हा सामाजिक व आर्थिक समालोचन-मार्च-२००९

दृष्टिक्षेपात जिल्हा

| अ. क्र. | बाब | परिमाण | जिल्हा | महाराष्ट्र |
|--|--|-------------|--------|------------|
| 1 | 2 | 3 | 4 | 5 |
| 10 साक्षरतेचे प्रमाण | | | | |
| | 10.1 ग्रामीण | टक्के | 72.1 | 70.4 |
| | 10.2 नागरी | टक्के | 83.7 | 85.5 |
| | 10.3 एकूण | टक्के | 75.4 | 76.9 |
| | 10.4 पुरुष | टक्के | 85.9 | 86.0 |
| | 10.5 स्त्रिया | टक्के | 64.3 | 67.0 |
| | 10.6 साक्षरतेमध्ये जिल्ह्याचा राज्यात क्रमांक | क्रम संख्या | 17 | N.A |
| 11 | दागिदय रपेखालील ग्रामीण कुटुंब (2002-2007) | लाख | 2.68 | 45.03 |
| चार जिल्हा उत्पन्न अंदाज | | | | |
| 1 चालू किमतीनुसार (1999-2000 च्या मालीकेप्रमाणे) | | | | |
| | 1.1 एकूण उत्पन्न (स्थूल)(2007-08) | कोटी रु. | 16,800 | 590995 |
| | 1.2 दरडोई उत्पन्न (स्थूल)(2007-08) | रुपये | 41,775 | 55,068 |
| | 1.3 एकूण उत्पन्न (निव्वळ)(2007-08) | कोटी रु. | 14,628 | 504951 |
| | 1.4 दरडोई उत्पन्न (निव्वळ)(2007-08) | रुपये | 36,374 | 47,051 |
| 2 स्थिर किमतीनुसार (1999-2000 च्या मालीकेप्रमाणे) | | | | |
| | 2.1 एकूण उत्पन्न (स्थूल)(2007-08) | कोटी रु. | 12,388 | 416248 |
| | 2.2 दरडोई उत्पन्न (स्थूल)(2007-08) | रुपये | 30,804 | 38,725 |
| | 2.3 एकूण उत्पन्न (निव्वळ)(2007-08) | कोटी रु. | 10,921 | 357402 |
| | 2.4 दरडोई उत्पन्न (निव्वळ)(2007-08) | रुपये | 27,157 | 33,302 |
| पाच कृषि (2004-05) (2006-07 अस्थायी) | | | | |
| 1 | भौगोलिक क्षेत्र | हजार हेक्टर | 1,164 | 30,758 |
| 2 | जंगलव्याप्त क्षेत्र | हजार हेक्टर | 200 | 5,213 |
| 3 | जंगलव्याप्त क्षेत्राचे भौगोलिक क्षेत्राशी प्रमाण | टक्के | 17.23 | 16.94 |
| 4 शेतीला उपलब्ध नसलेली जमीन | | | | |
| | 4.1 बिगर- शेती वापराखालील | हजार हेक्टर | 23 | 1,412 |
| | 4.2 पडीत आणि लागवाडीलायक नसलेली | हजार हेक्टर | 48 | 1,720 |
| | 4.3 एकूण (4.1 + 4.2) | हजार हेक्टर | 71 | 3,132 |

जिल्हा सामाजिक व आर्थिक समालोचन-मार्च-२००९

दृष्टिक्षेपात जिल्हा

| अ. क्र. | बाब | परिमाण | जिल्हा | महाराष्ट्र |
|---------|--|-------------|--------|------------|
| 1 | 2 | 3 | 4 | 5 |
| 5 | पडीत जमिनीव्यतिरिक्त लागवड न केलेली इतर जमीन | | | |
| | 5.1 कायम गुरचरण व इतर | हजार हेक्टर | 61 | 1,252 |
| | 5.2 झाडे-झुडपांखालील | हजार हेक्टर | 4 | 249 |
| | 5.3 लागवडीलाय परंतु पडीत | हजार हेक्टर | 17 | 915 |
| 6 | पडीत जमीन | | | |
| | 6.1 चालू पड | हजार हेक्टर | 13 | 1,323 |
| | 6.2 इतर पड | हजार हेक्टर | 12 | 1,196 |
| 7 | पिकाखालील क्षेत्र (2004-05) (2005-06) | | | |
| | 7.1 पिकाखालील निव्वळ क्षेत्र | हजार हेक्टर | 785 | 17,478 |
| | 7.2 दुसोटा क्षेत्र | हजार हेक्टर | 56 | 5,009 |
| | 7.3 एकूण पिकाखालील क्षेत्र | हजार हेक्टर | 841 | 22,487 |
| 8 | ओलिता खालील क्षेत्र | | | |
| | 8.1 निव्वळ ओलित क्षेत्र | हजार हेक्टर | 219 | 3,246 |
| | 8.2 एकूण ओलित क्षेत्र | हजार हेक्टर | 295 | 3,958 |
| 9 | पहत्याच्या पिकाखालील क्षेत्र (2007-08) | | | |
| | 9.1 तृणधान्ये | हजार हेक्टर | 276 | 9,149 |
| | 9.2 कडधान्ये | हजार हेक्टर | 102 | 4,057 |
| | 9.3 तेलबिया | हजार हेक्टर | 28 | 3,824 |
| | 9.4 ऊस | हजार हेक्टर | 12 | N.A. |
| | 9.5 कापूस | हजार हेक्टर | 356 | 3,195 |
| 10 | पर्जन्य (सरासरी) | मि.मी. | 540.08 | N.A. |
| 11 | जमीन वहिती धारण क्षेत्र (1995-96) | | | |
| | 11.1 क्षेत्र 2 हेक्टरपेक्षा कमी | हजार | 248 | 6,693 |
| | 11.2 क्षेत्र 2 ते 10 हेक्टर | हजार | 536 | 11,308 |
| | 11.3 क्षेत्र 10 हेक्टरपेक्षा जास्त | हजार | 71 | 1,879 |
| सहा | जलसिंचन पूर्ण झालेले पाटबंधारे प्रकल्प व त्यांखालील लाभक्षेत्र (30-6-2008) | | | |
| 1 | माठे पाटबंधारे प्रकल्प | संख्या | 2 | 77 |
| | 1.1 लाभक्षेत्र | हजार हेक्टर | 126 | 2,518 |
| 2 | मध्यम पाटबंधारे प्रकल्प | संख्या | 9 | 244 |
| | 2.1 लाभक्षेत्र | हजार हेक्टर | 66 | 782 |
| | * अंदाजे | | | |

जिल्हा सामाजिक व आर्थिक समालोचन-मार्च-२००९

दृष्टिक्षेपात जिल्हा

| अ. क्र. | बाब | परिमाण | जिल्हा | महाराष्ट्र |
|------------|--------------------------------------|-------------------|--------|------------|
| 1 | 2 | 3 | 4 | 5 |
| 3 | लघु पाटबंधारे प्रकल्प (राज्यक्षेत्र) | संख्या | 128 | 2,930 |
| | 3.1 लाभक्षेत्र | हजार हेक्टर | 40 | 1,186 |
| 4 | सिंचन विहिरीखाली भिजणारे क्षेत्र ** | हजार हेक्टर | 94 | 868 |
| सात | पशुसंवर्धन (पशुगणना -2003) | | | |
| 1 | एकूण पशुधन | हजार | 1,517 | 37,058 |
| 2 | गो जान्रीय | हजार | 974 | 16,738 |
| 3 | महागवर्गीय | हजार | 339 | 6,084 |
| 4 | मंढय व शळ्या | हजार | 513 | 13,624 |
| 5 | कांबडया व बदके | हजार | 908 | 34,596 |
| आठ | सहकार क्षेत्र (2007-08) | | | |
| 3 | सहकारी संस्था | संख्या | 5,546 | 205753 |
| 2 | प्रार्थामिक कृषि सहकारी पतसंस्था | संख्या | 878 | 21,248 |
| | 2.1 सभासद संख्या | हजार | 446 | 12,438 |
| | 2.2 दिलेली कर्जे | कोटी रु. | 31,621 | 582825 |
| | 2.2 यणे कर्जे | कोटी रु. | 35,857 | 819490 |
| 3 | सहकारी दुग्धसंस्था | संख्या | 793 | 30,075 |
| नऊ | वीज (2007-08) | | | |
| 1 | विद्युताकरण झालेला गावे | संख्या | 1,491 | 36,312 |
| 2 | वीज पुरवठा केलेले कृषी पंप संच | हजार | 50 | 2,895 |
| 3 | विजेचा वापर (2007-08) | | | |
| | 3.1 घरगुती | दश लक्ष कि.वॅ.तास | 316 | 15,553 |
| | 3.2 वाणिज्यिक | दश लक्ष कि.वॅ.तास | 54 | 6,661 |
| | 3.3 औद्योगिक | दश लक्ष कि.वॅ.तास | 621 | 30,323 |
| | 3.4 कृषि | दश लक्ष कि.वॅ.तास | 1074 | 12,676 |
| | 3.5 इतर | दश लक्ष कि.वॅ.तास | 109 | 4625 |
| | 3.6 एकूण (3.1 ते 3.5) | दश लक्ष कि.वॅ.तास | 2,174 | 69,838 |

जिल्हा सामाजिक व आर्थिक समालोचन-मार्च-२००९

दृष्टिक्षेपात जिल्हा

| अ. क्र. | बाब | परिमाण | जिल्हा | महाराष्ट्र |
|-------------|--|-------------|---------------------|------------|
| 1 | 2 | 3 | 4 | 5 |
| | * अंदाजित. | | | |
| | ** सिचनस्थितीदर्शक अहवाल 2008-09 जलसंपदा विभाग. | | | |
| | *** महाराष्ट्र राज्य विद्युत मंडळ मुंबई | | | |
| दहा | परिवहन व दळणवळण | | (2008 अखेर) | |
| 1 | रेल्वे मार्गाची एकूण लांबी | कि.मी. | 350 | 5,917 |
| 2 | रस्त्यांनी जोडलेली गावे | | | |
| 2.1 | बारमाही | संख्या | 1,481 | 38,483 |
| 2.2 | हंगामी | संख्या | 38 | 1,397 |
| 3 | रस्त्यांची लांबी (पृष्ठांकित) | | | |
| 3.1 | राष्ट्रीय महामार्ग (2009 अखेर) | कि.मी. | 84 | 4,367 |
| 3.2 | राज्य महामार्ग | कि.मी. | 1,273 | 33,800 |
| 3.3 | प्रमुख जिल्हामार्ग | कि.मी. | 1,730 | 49,393 |
| 3.4 | इतर जिल्हामार्ग | कि.मी. | 3,077 | 45,886 |
| 3.5 | ग्रामीण रस्ते | कि.मी. | 4,759 | 102,149 |
| 3.6 | एकूण (3.1 ते 3.5) | कि.मी. | 11,029 | 235595 |
| अकरा | नोंदणीकृत कारखाने व रोजगार | | (31/12/2007) | |
| 1 | नोंदणीकृत कारखाने | संख्या | 844 | 36863 |
| 2 | नोंदणीकृत चालू कारखाने | संख्या | 764 | 30,831 |
| | (त्यांतील कामगार) | संख्या | 28,234 | 1376000 |
| 3 | साखर कारखाने | संख्या | 7 | 201 |
| | (साखरेचे उत्पादन) | हजार मे. टन | 27 | 90,976 |
| 4 | सहकारी सूत गिरण्या | संख्या | 5 | 122 |
| बारा | कर्मचारी गणना (1 जुलै 2007 रोजी भरलेली पदे) | | | |
| 1 | शासकीय | हजार | 15 | 581 |
| 2 | जिल्हा परिषदा | हजार | 19 | 457 |
| 3 | नगर परिषदा | हजार | 4 | 52 |
| 4 | महानगरपालिका | हजार | 3 | 112 |
| | * महाराष्ट्राची आर्थिक आकडेवारी 2006. | | | |

जिल्हा सामाजिक व आर्थिक समालोचन-मार्च-२००९

दृष्टिक्षेपात जिल्हा

| अ. क्र. | नाव | परिमाण | जिल्हा | महाराष्ट्र |
|---------|---|--------|-----------|------------|
| 1 | 2 | 3 | 4 | 5 |
| तेरा | शिक्षण क्षेत्र | | (2008-09) | (2007-08) |
| 1 | प्राथमिक शिक्षण | | | |
| | 1.1 एकूण शाळा | संख्या | 2,152 | 72,053 |
| | 1.2 विद्यार्थी | हजार | 436 | 11,392 |
| | 1.3 शिक्षक | हजार | 12 | 342 |
| | 1.4 प्रति शिक्षक विद्यार्थी | संख्या | 36 | 33 |
| 2 | माध्यमिक शिक्षण | | | |
| | 2.1 एकूण शाळा | संख्या | 831 | 20,339 |
| | 2.2 विद्यार्थी | हजार | 407 | 11,484 |
| | 2.3 शिक्षक | हजार | 11 | 302 |
| | 2.4 प्रति शिक्षक विद्यार्थी | संख्या | 38 | 38 |
| 3 | उच्च शिक्षण | | | |
| | 3.1 संस्था | संख्या | 98 | 2,618 |
| | 3.2 एकूण विद्यार्थी | हजार | 58 | 1,382 |
| 4 | तांत्रिक व व्यवसाय शिक्षण | | (2008-09) | |
| | 4.1 व्यवसाय पदवी एकूण शिक्षण संस्था (प्रवेश क्षमता) | संख्या | 12 | 687 |
| | | संख्या | 1,990 | 79,778 |
| | 4.2 व्यवसाय पदविका एकूण शिक्षण संस्था (प्रवेश क्षमता) | संख्या | 16 | 689 |
| | | संख्या | 1,200 | 91,203 |
| | 4.3 शासकीय औद्योगिक प्रशिक्षण संस्था (प्रवेश क्षमता) | संख्या | 17 | 407 |
| | | संख्या | 2,992 | 71,497 |
| | 4.4 अशासकीय औद्योगिक प्रशिक्षण संस्था (विना अनुदान) (प्रवेश क्षमता) | संख्या | 27 | 210 |
| | | संख्या | 3,196 | 24,426 |
| चौदा | सार्वजनिक आरोग्य | | (2009) | (2007) |
| | रुग्णालये | संख्या | 23 | 1,099 |
| 2 | दवाखाने | संख्या | 32 | 2,072 |
| 3 | प्राथमिक आरोग्य केंद्रे | संख्या | 77 | 1,818 |
| 4 | प्राथमिक आरोग्य उपकेंद्रे | संख्या | 443 | N.A. |
| 5 | प्राथमिक आरोग्य पथके | संख्या | 0 | 177 |

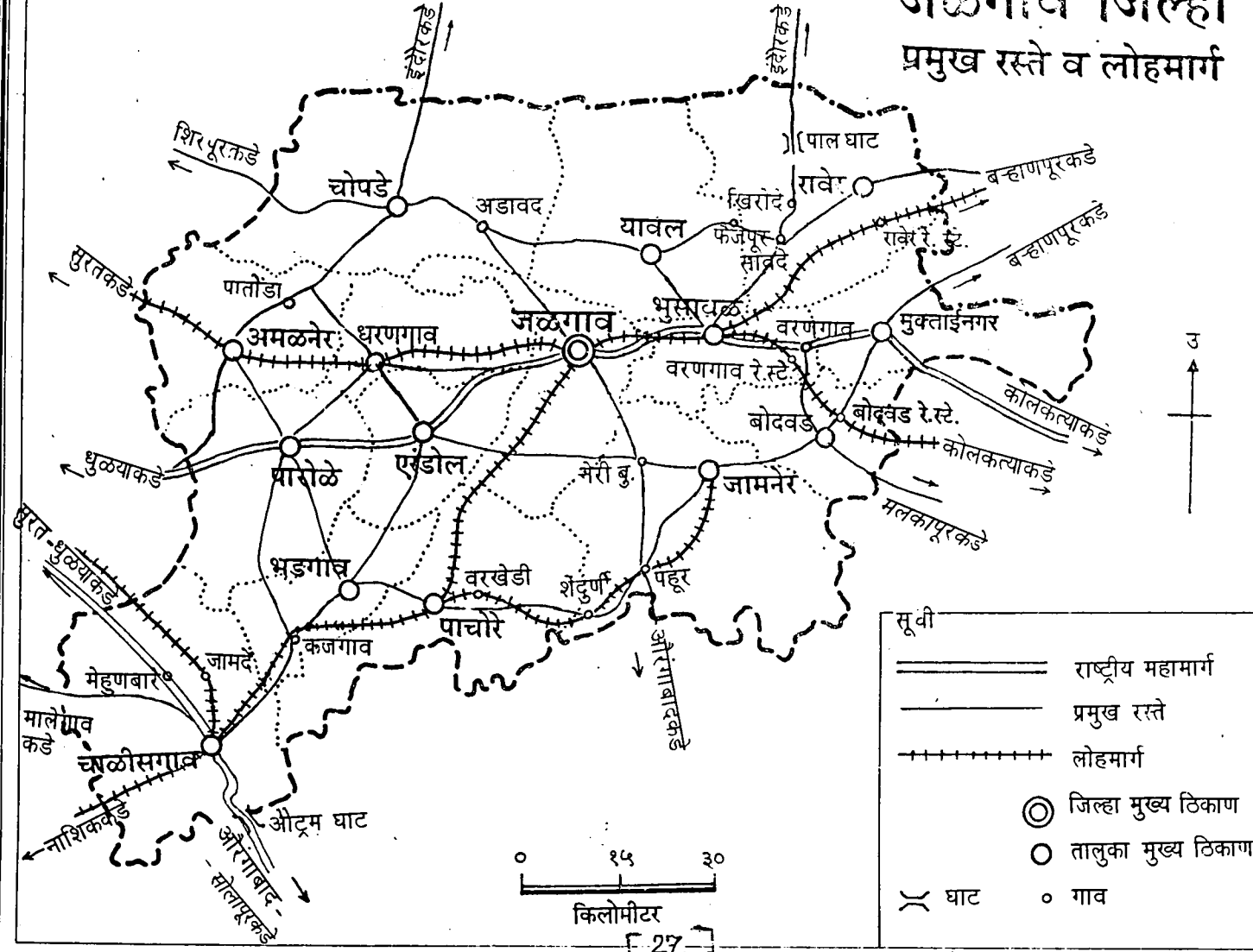
जिल्हा सामाजिक व आर्थिक समालोचन-मार्च-२००९

दृष्टिक्षेपात जिल्हा

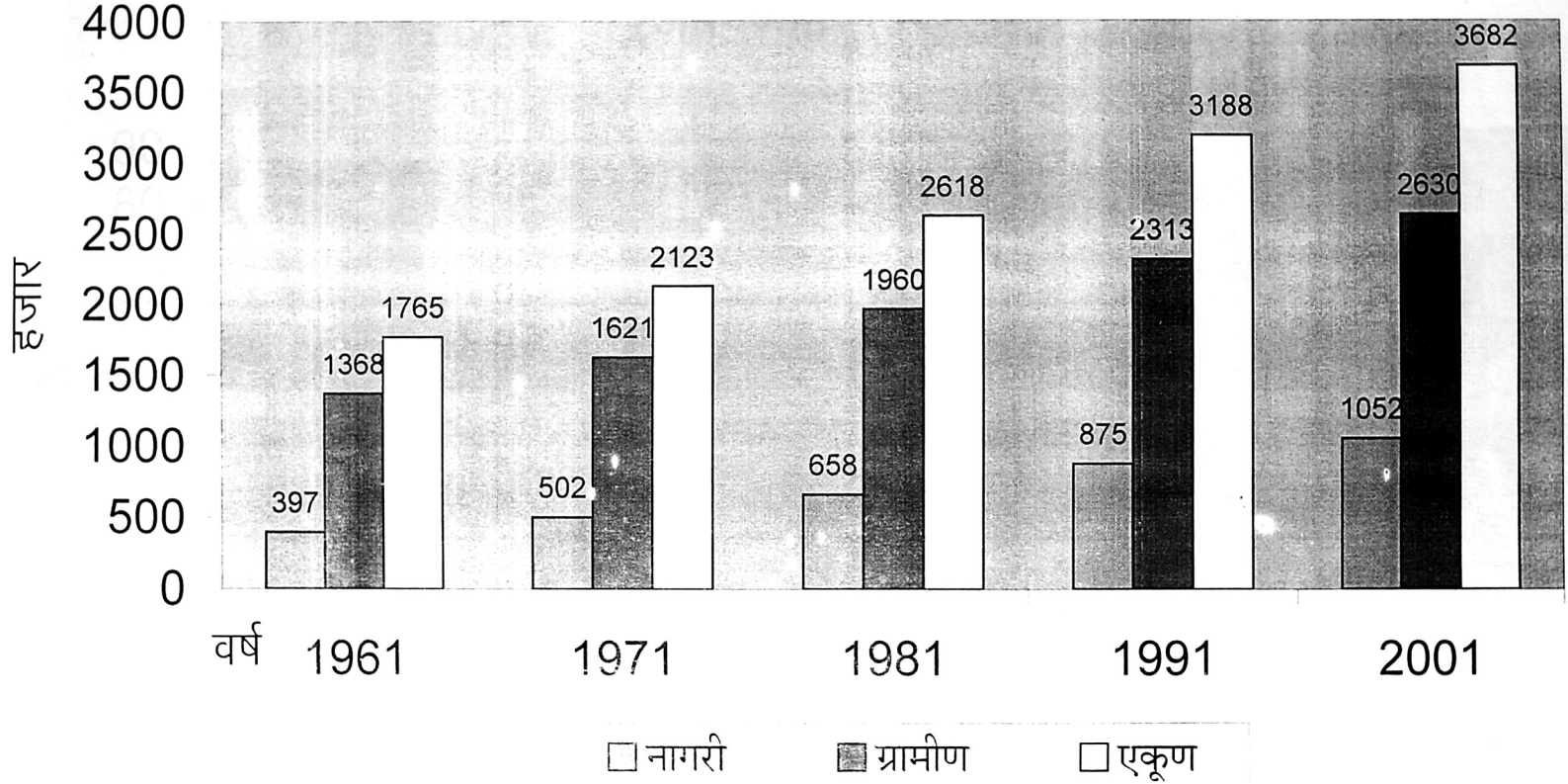
| अ. क्र. | बाब | परिमाण | जिल्हा | महाराष्ट्र |
|---|--|-------------------|--------------|-----------------|
| 1 | 2 | 3 | 4 | 5 |
| पंधरा: आदिवासी कल्याणकारी योजना | | | | |
| 1 | आदिवासी आश्रमशाळा (न्यातांतून विद्यार्थी) | संख्या संख्या | 48 21,563 | 1,105 418815 |
| सोळा: मागासवर्गीयांसाठी कल्याणकारी योजना (2008-09) (2006-07) | | | | |
| 1 | मागासवर्गीयांसाठी वसतिगृह (त्यांतून विद्यार्थी) | संख्या संख्या | 92 3,677 | 271 22,668 |
| सतरा: सार्वजनिक वितरण व्यवस्था (2007-08) | | | | |
| 1 | रास्त भावार्ची दुकाने | संख्या | 1838 | 50083 |
| 2 | पुर्णविलेला एकूण साठा | | | |
| | 2.1 गहू | हजार टन | 7.75 | 1294 |
| | 2.2 तांदूळ | हजार टन | 13.54 | 1128 |
| 3 | शासकीय गोदामे (साठवण क्षमता) | संख्या हजार टन | 32 14 | 973 584.41 |

* * *

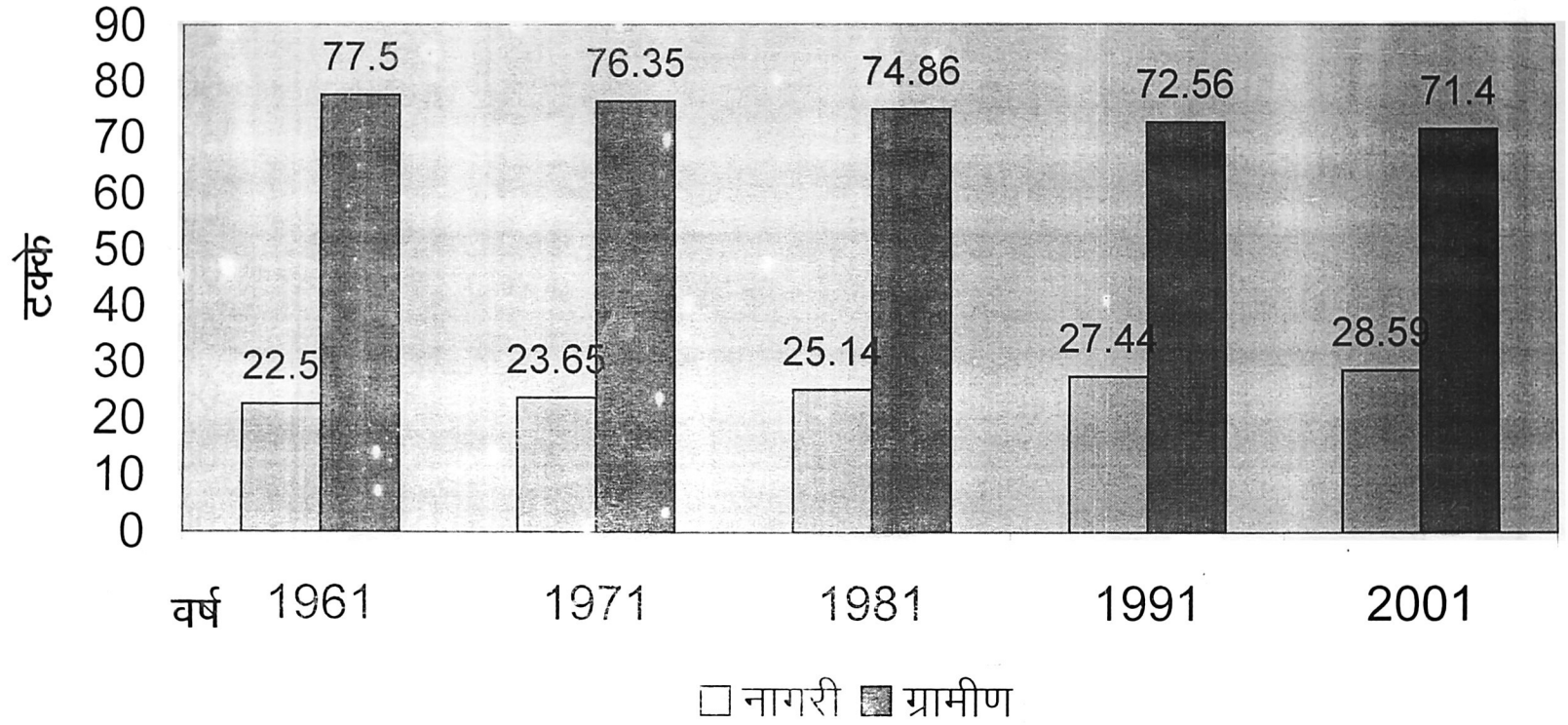
जळगाव जिल्हा प्रमुख रस्ते व लोहमार्ग



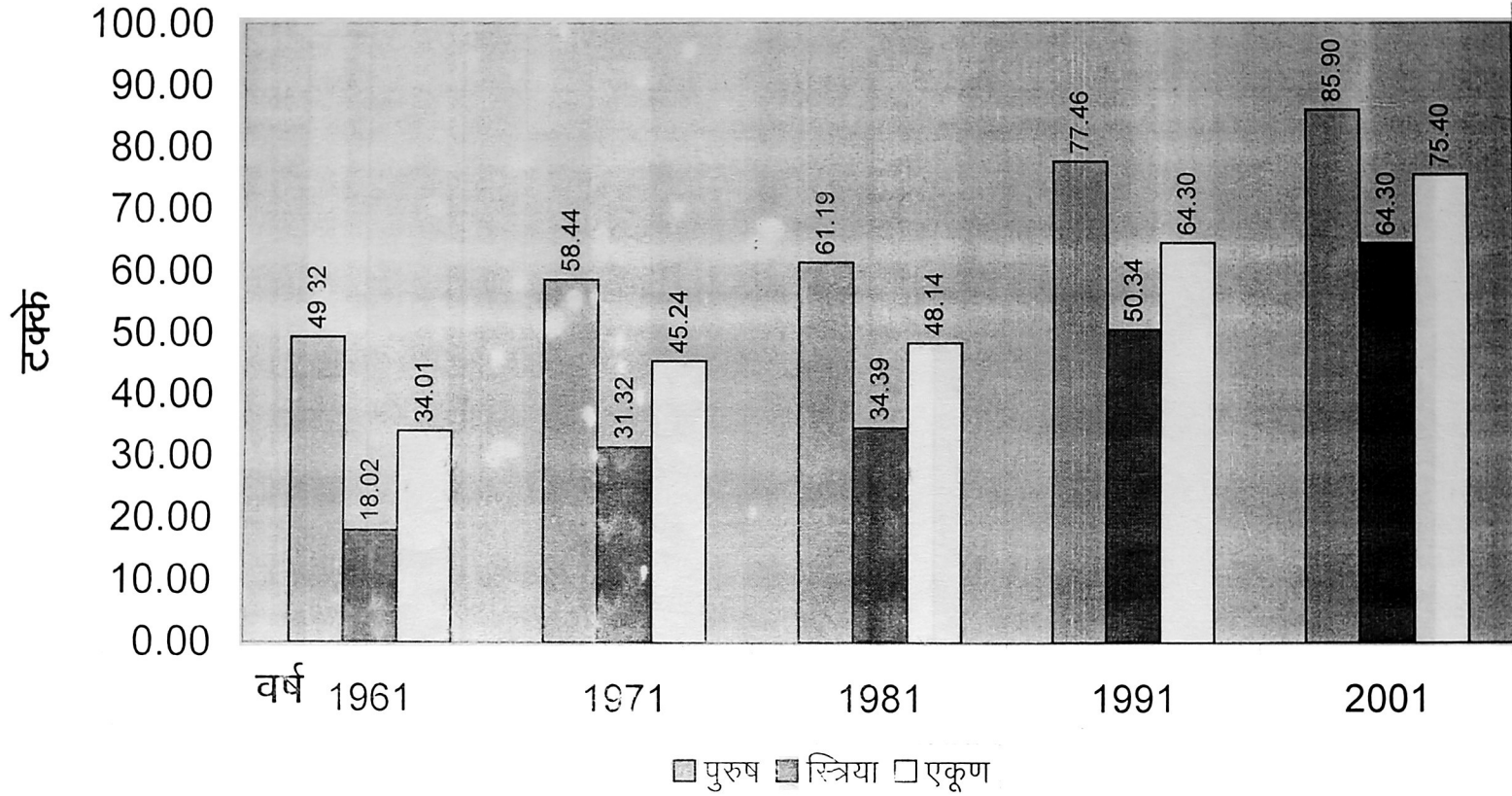
आलेख क्र.1
जळगांव जिल्हयाची लोकसंख्या (जनगणनेनुसार)



आलेख क्र.२
जळगांव जिल्हयातील ग्रामीण व नागरी लोकसंख्येचे प्रमाण
(जनगणनांनुसार)

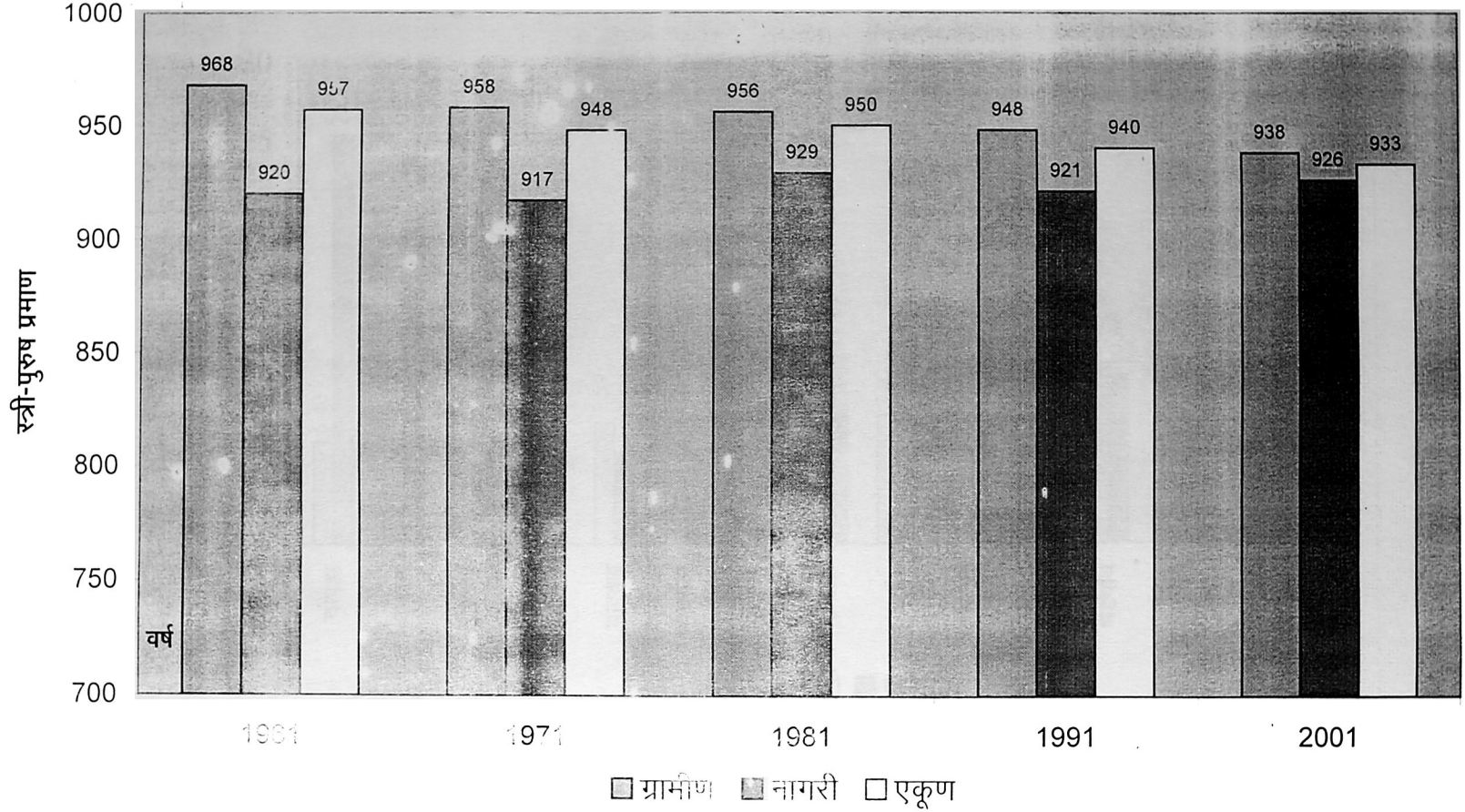


आलेख क्र.३
जळगांव जिल्ह्यातील साक्षरतेचे प्रमाण (जनगणनांनुसार)



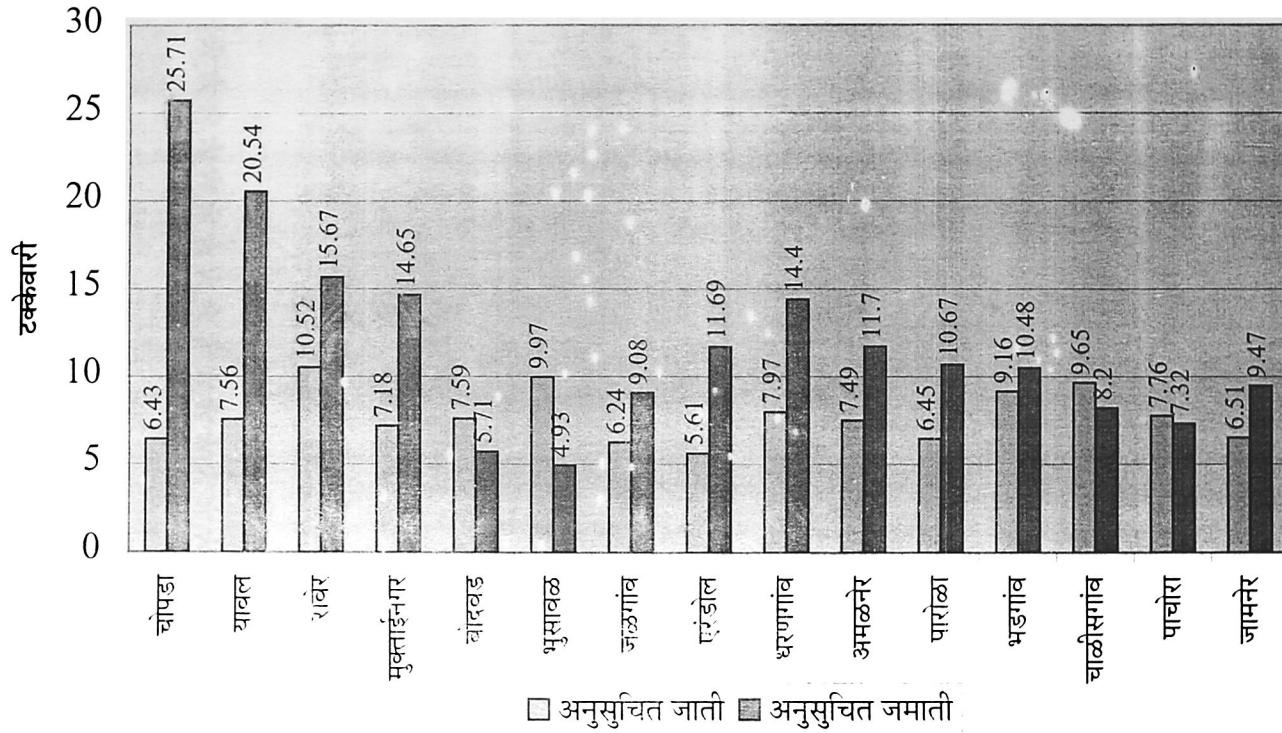
आलेख क्र.४

जळगांव जिल्हयातील स्त्री-पुरुष प्रमाण (जनगणनांनुसार)



आलेख क्र. 5

जळगांव जिल्ह्याची अनुसूचित जाती / जमातीच्या लोकसंख्येची तहसीलनिहाय टक्केवारी
(जनगणना 2001 नुसार)



**DISTRICT STATISTICAL ABSTRACT, MARCH-2009
DIST. - JALGAON**

@@@@@@@@@@@@

भाग - 2
सांख्यिकी तक्ते

जिल्हा सामाजिक व आर्थिक समालोचन, मार्च -2009
जिल्हा - जळगांव

अर्थ व सांख्यिकी संचालनालय
महाराष्ट्र शासन
मुंबई

तक्ता क्रमांक - 1.1

निवडक निर्देशक

जिल्हा - जळगाव.

संदर्भ कालावधी - 1960-2009

| अ. क्र. | बाब | परिमाण | संदर्भ वर्ष | | | | | | |
|---------|---|-----------|-------------|---------|---------|---------|---------|---------|---------|
| | | | 1960-61 | 1970-71 | 1980-81 | 1990-91 | 2000-01 | 2007-08 | 2008-09 |
| (1) | (2) | (3) | (4) | (5) | (6) | (7) | (8) | (10) | (10) |
| एक | क्षेत्रफळ व लोकसंख्या : | | | | | | | 2001 | 2001 |
| 1 | क्षेत्रफळ | चौ.कि.मी. | 11375 | 11771 | 11765 | 11765 | 11765 | 11765 | 11765 |
| 2 | गावे | संख्या | 1435 | 1452 | 1502 | 1510 | 1519 | 1519 | 1519 |
| 3 | शहरे | संख्या | 14 | 15 | 15 | 17 | 15 | 15 | 15 |
| 4 | एकूण लोकसंख्या | हजार | 1765 | 2123 | 2618 | 3188 | 3683 | 3683 | 3683 |
| 5 | शहरी लोकसंख्येचे प्रमाण | टक्के | 22.49 | 23.65 | 25.13 | 27.53 | 28.59 | 28.59 | 28.59 |
| 6 | घनता (लोकसंख्या प्रति चौ.कि.मी.) | संख्या | 155 | 180 | 223 | 271 | 313 | 313 | 313 |
| 7 | स्त्रिया प्रति एक हज्जर पुरुष | संख्या | 957 | 948 | 949 | 940 | 933 | 933 | 933 |
| दोन | साक्षरतेचे प्रमाण | | | | | | | 2001 | 2001 |
| 1 | पुरुष | टक्के | 49.32 | 49.82 | 61.19 | 77.46 | 85.90 | 85.90 | 85.90 |
| 2 | स्त्रिया | टक्के | 18.02 | 18.26 | 34.39 | 50.34 | 64.30 | 64.30 | 64.30 |
| 3 | एकूण | टक्के | 34.01 | 45.24 | 48.14 | 64.30 | 75.40 | 75.40 | 75.40 |
| 4 | ग्रामीण | टक्के | 30.46 | 32.21 | 44.37 | 59.73 | 72.10 | 72.10 | 72.10 |
| 5 | नागरी | टक्के | 46.26 | 48.30 | 59.37 | 76.18 | 83.60 | 83.60 | 83.60 |
| तीन | स्थानिक स्वराज्य संस्था | | | | | | | | |
| 1 | महानगरपालिका | संख्या | 0 | 0 | 0 | 0 | 0 | 1 | 1 |
| 2 | नगरपरिषदा | संख्या | 13 | 13 | 13 | 13 | 13 | 13 | 13 |
| 3 | कटक मंडळे | संख्या | 0 | 0 | 0 | 0 | 0 | 0 | 0 |
| 4 | पंचायत समित्या | संख्या | 0 | 13 | 13 | 13 | 15 | 15 | 15 |
| 5 | ग्राम पंचायती | संख्या | 716 | 930 | 1032 | 1089 | 1152 | 1152 | 1152 |
| चार | क्षेत्रवार जिल्हा व दरडोई उत्पन्न (चालू किमतीनुसार) | | | | | | | | |
| 1 | निव्वळ जिल्हा उत्पन्न | कोटी रु | उना | उना | 0 | 0 | 0 | 12736 | 14628 |
| 2 | निव्वळ दरडोई उत्पन्न | रुपये | उना | उना | 0 | 0 | 0 | 32072 | 36274 |
| 3 | राज्याच्या उत्पन्नात जिल्हाचा हिस्सा | टक्के | उना | उना | 0 | 0 | 0 | 2.91 | 2.90 |

तक्ता क्रमांक - 1.1

निवडक निर्देशक

जिल्हा - जळगाव.

संदर्भ कालावधी - 1960-2009

| अ. क्र. | बाब | परिमाण | संदर्भ वर्ष | | | | | | |
|---------|--|-------------|-------------|---------|---------|---------|---------|---------|---------|
| | | | 1960-61 | 1970-71 | 1980-81 | 1990-91 | 2000-01 | 2007-08 | 2008-09 |
| (1) | (2) | (3) | (4) | (5) | (6) | (7) | (8) | (10) | (10) |
| पाच | कृषि व सिंचन | | | | | | | | |
| 1 | जंगलव्याप्त क्षेत्र | शंभर हेक्टर | 1810 | 1730 | 1650 | 1310 | 1765 | 2006 | 2006 |
| 2 | लागवडीलायक क्षेत्र | शंभर हेक्टर | 8240 | 8300 | 8470 | 9230 | 8536 | 8927 | 8927 |
| 3 | पिकांखालील एकूण क्षेत्र | | | | | | | | |
| 3.1 | तृणधान्ये | शंभर हेक्टर | उना | उना | 0 | 0 | 0 | 2756 | 2756 |
| 3.2 | कडधान्ये | शंभर हेक्टर | उना | उना | 0 | 0 | 0 | 1022 | 1022 |
| 3.3 | तेलबिया | शंभर हेक्टर | 1730 | 360 | 640 | 360 | 497 | 282 | 282 |
| 3.4 | ऊस | शंभर हेक्टर | 36 | 10 | 70 | 120 | 117 | 120 | 120 |
| 3.5 | कापूस | शंभर हेक्टर | 2050 | 2430 | 2130 | 2250 | 3207 | 3561 | 3561 |
| 4 | पिकांखालील निव्वळ क्षेत्र | शंभर हेक्टर | 8059 | 8024 | 8224 | 8081 | 8007 | 7853 | 7853 |
| 5 | दुसोटा क्षेत्राचे निव्वळ पेरलेल्या क्षेत्राशी प्रमाण | टक्के | 7.18 | 6.61 | 9.32 | 5.17 | 9.95 | 6.62 | 6.62 |
| 6 | सिंचनाखालील स्थूल क्षेत्र | शंभर हेक्टर | 430 | 1060 | 1350 | 910 | 1467 | 2949 | 2949 |
| 7 | सिंचनाखालील स्थूल क्षेत्राचे एकूण पिकांखालील स्थूल क्षेत्राशी प्रमाण | टक्के | 0.50 | 12.38 | 6.71 | 10.68 | 16.66 | 35.07 | 35.07 |
| 8 | निव्वळ सिंचन क्षेत्र | शंभर हेक्टर | 360 | 660 | 1000 | 770 | 865 | 2193 | 2193 |
| 9 | कालव्याहारे सिंचित क्षेत्र | शंभर हेक्टर | 10 | 100 | 126 | 51 | 277 | 51 | 51 |
| 10 | विहिरीद्वारे सिंचित क्षेत्र | शंभर हेक्टर | 340 | 530 | 890 | 723 | 863 | 2142 | 2142 |
| 11 | इतर साधनांनी सिंचित क्षेत्र | शंभर हेक्टर | उना | उना | 0 | 0 | 0 | 0 | 0 |
| सहा | कृषि अवजारे (कृषि गणना) | | | | | | | | |
| 1 | लाकडी नांगर | हजार | 47 | 46 | 50 | 63 | 37 | 42 | 42 |
| 2 | लोखंडी नांगर | हजार | 20 | 21 | 28 | 49 | 22 | 25 | 25 |
| 3 | बैलगाड्या | हजार | उना | उना | 0 | 0 | 0 | 49 | 49 |
| 4 | ट्रॅक्टर | हजार | उना | उना | 0 | 0 | 0 | 6 | 6 |
| 5 | सिंचनाकरिता तेलावर चालणारे पंप | हजार | 6416 | 10829 | 5619 | 7556 | 3751 | 2 | 2 |
| 6 | सिंचनाकरिता विद्युतपंप | हजार | 292 | 2577 | 17274 | 31712 | 40454 | 32 | 32 |
| 7 | उसाचे चरक | | | | | | | | |
| 7.1 | शक्तीवर चालणारे | संख्या | 258 | 214 | 44 | 102 | 156 | 216 | 216 |
| 7.2 | बैलाच्या मदतीने | संख्या | 132 | 816 | 21 | 236 | 179 | 2933 | 2933 |

तक्ता क्रमांक - 1.1

निवडक निर्देशक

जिल्हा - जळगाव.

संदर्भ कालावधी - 1960-2009

| अ. क्र. | वाव | परिमाण | संदर्भ वर्ष | | | | | | |
|---------|-------------------------|-------------|-------------|---------|---------|---------|---------|---------|---------|
| | | | 1960-61 | 1970-71 | 1980-81 | 1990-91 | 2000-01 | 2007-08 | 2008-09 |
| (1) | (2) | (3) | (4) | (5) | (6) | (7) | (8) | (10) | (10) |
| सात | पशुधन (पशुगणना) | | 1957 | 1967 | 1977 | 1987 | 1997 | 2003 | 2003 |
| 1 | एकूण पशुधन | हजार | 1023 | 938 | 1085 | 1512 | 1729 | 1517 | 1517 |
| 2 | दुभन्या गार्या | हजार | उना | 51 | 64 | 104 | 94 | 89 | 89 |
| 3 | दुभन्या म्हशी | हजार | उना | 34 | 42 | 99 | 122 | 109 | 109 |
| 4 | शेळ्या व म्ढ्या | हजार | 284 | 248 | 343 | 470 | 601 | 513 | 513 |
| 5 | काँवड्या व तत्वम पक्षी | हजार | 237 | 159 | 184 | 483 | 686 | 907 | 907 |
| आठ | मत्स्य व्यवसाय | | | | | | | | |
| 1 | एकूण मत्स्य उत्पादन | मे. टन | उना | उना | 405 | 2300 | 6000 | 4500 | 4950 |
| 2 | मच्छीमार म्हकारी संस्था | संख्या | उना | उना | 14 | 40 | 75 | 88 | 95 |
| 3 | संस्थानील सभासद | संख्या | उना | उना | 0 | 0 | 0 | 8067 | 8549 |
| नऊ | सहकार क्षेत्र | | | | | | | | |
| 1 | संस्था | | | | | | | | |
| 1.1 | कृषि पतसंस्था | संख्या | 831 | 878 | 862 | 870 | 870 | 878 | 878 |
| 1.2 | बिगर कृषि पतसंस्था | संख्या | उना | 711 | 1116 | 1889 | 920 | 1134 | 1134 |
| 1.3 | उत्पादक संस्था | संख्या | उना | 350 | 560 | 1152 | 3145 | 1465 | 1465 |
| 1.4 | पणन संस्था | संख्या | उना | उना | 0 | 0 | 0 | 141 | 141 |
| 1.5 | सामाजिक सेवा संस्था | संख्या | उना | उना | 0 | 0 | 0 | 1928 | 1928 |
| 2 | सभासद | | | | | | | | |
| 2.1 | कृषि पतसंस्था | संख्या"000" | 113 | 149 | 230 | 340 | 430 | 453 | 453 |
| 2.2 | बिगर कृषि पतसंस्था | संख्या"000" | उना | 62 | 117 | 154 | 649 | 1009 | 1009 |
| 2.3 | उत्पादक संस्था | संख्या"000" | उना | 89 | 1087 | 452 | 2545 | 253 | 253 |
| 2.4 | पणन संस्था | संख्या"000" | उना | उना | 0 | 0 | 0 | 107 | 107 |
| 2.5 | सामाजिक सेवा संस्था | संख्या"000" | उना | उना | 0 | 0 | 0 | 248 | 248 |
| 3 | खेळते भांडवल | | | | | | | | |
| 3.1 | कृषि पतसंस्था | लाख रुपये | 452 | 1148 | 3703 | 51465 | 48928 | 257864 | 257864 |
| 3.2 | बिगर कृषि पतसंस्था | लाख रुपये | उना | 345 | 2250 | 3015 | 136273 | 436065 | 436065 |
| 3.3 | उत्पादक संस्था | लाख रुपये | उना | 41 | 4385 | 20761 | 172561 | 32630 | 32630 |
| 3.4 | पणन संस्था | लाख रुपये | उना | उना | 0 | 0 | 0 | 6958 | 6958 |
| 3.5 | सामाजिक सेवा संस्था | लाख रुपये | उना | उना | 0 | 0 | 0 | 14566 | 14566 |

तक्ता क्रमांक - 1.1

निवडक निर्देशक

जिल्हा - जळगाव

संदर्भ कालावधी - 1960-2009

| अ. क्र. | बाब | परिमाण | संदर्भ वर्ष | | | | | | |
|---------|--|----------------|-------------|---------|---------|---------|---------|---------|---------|
| | | | 1960-61 | 1970-71 | 1980-81 | 1990-91 | 2000-01 | 2007-08 | 2008-09 |
| (1) | (2) | (3) | (4) | (5) | (6) | (7) | (8) | (10) | (10) |
| 4 | दिलेली कर्जे | | | | | | | | |
| 4.1 | शेती पतसंस्था | लाख रुपये | 320 | 11 | 2555 | 22956 | 27232 | 139358 | 139358 |
| 4.2 | बिगर शेती पतसंस्था | लाख रुपये | उना | उना | 0 | 1047 | 119001 | 220873 | 220873 |
| 4.3 | उत्पादक संस्था | लाख रुपये | उना | उना | 0 | 29980 | 0 | 790 | 790 |
| 4.4 | पणन संस्था | लाख रुपये | उना | उना | 0 | 0 | 0 | 1087 | 1087 |
| 4.5 | सामाजिक सेवा संस्था | लाख रुपये | उना | उना | 0 | 0 | 0 | 732 | 732 |
| दहा | विजेचा वापर | | | | | | | | |
| 1 | घरगुती | हजार कि.वॅ.तास | 266 | 11605 | 16999 | 57317 | 209512 | 293278 | 316282 |
| 2 | ब्राँझिजिक | हजार कि.वॅ.तास | उना | उना | 0 | 0 | 45749 | 50387 | 54339 |
| 3 | आंदोलिक | हजार कि.वॅ.तास | उना | उना | 0 | 0 | 294714 | 575646 | 621141 |
| 4 | कृषि | हजार कि.वॅ.तास | उना | उना | 0 | 0 | 1156219 | 425670 | 1073730 |
| 5 | इतर | हजार कि.वॅ.तास | उना | उना | 0 | 0 | 132654 | 100878 | 108448 |
| 6 | एकूण | हजार कि.वॅ.तास | उना | उना | 0 | 0 | 0 | 2145589 | 2173940 |
| 7 | विद्युतीकरण झालेली गावे | संख्या | 23 | 751 | 1423 | 1480 | 1491 | 1491 | 1491 |
| अकरा | वाहतूक व दळणवळण | | | | | | | | |
| 1 | रस्त्यांची एकूण लांबी | कि.मी. | 2663 | 3357 | 5945 | 8176 | 9803 | 10988 | 11029 |
| 2 | दर 100 चौ.कि.मी. क्षेत्रामागे रस्त्यांची लांबी | कि.मी. | 23.40 | 29.50 | 50.5 | 69.5 | 83.32 | 93.39 | 93.74 |
| 3 | दरनाख लोकसंख्ये मागेरस्त्याची लांबी | कि.मी. | 151 | 158 | 280 | 330 | 266 | 298 | 299 |
| 4 | एकूण मालवाहतूक वाहने | संख्या | उना | उना | 0 | 0 | 0 | 46121 | 49457 |
| 5 | एकूण प्रवासी वाहने | संख्या | उना | उना | 0 | 0 | 0 | 342868 | 364659 |
| 6 | रेल्वे मार्गाची एकूण लांबी | कि.मी. | 350 | 350 | 350 | 350 | 350 | 350 | 350 |
| 7 | डाक कार्यालये | संख्या | 315 | 407 | 477 | 503 | 528 | 529 | 530 |
| 8 | तार कार्यालये | संख्या | 25 | 44 | 135 | 220 | 200 | 0 | 0 |
| 9 | दूरध्वनी | संख्या"00" | उना | उना | 0 | 0 | 0 | 1661 | 1339 |

तक्ता क्रमांक - 1.1

निवडक निर्देशक

जिल्हा - जळगाव.

संदर्भ कालावधी - 1960-2009

| अ. क्र. | बाब | परिमाण | संदर्भ वर्ष | | | | | | |
|---------|----------------------------|--------|-------------|---------|---------|---------|---------|---------|---------|
| | | | 1960-61 | 1970-71 | 1980-81 | 1990-91 | 2000-01 | 2007-08 | 2008-09 |
| (1) | (2) | (3) | (4) | (5) | (6) | (7) | (8) | (10) | (10) |
| वारा | नोंदणीकृत कारखाने व रोजगार | | | | | | | | |
| 1 | चालू कारखाने | संख्या | 214 | 198 | 179 | 653 | 753 | 813 | 764 |
| 2 | कामगारांची दैनिक उपस्थिती | संख्या | 18 | 13 | 18 | 37 | 22 | 0.46 | 0.48 |
| तेरा | शिक्षण | | | | | | | | |
| 1 | प्राथमिक | | | | | | | | |
| 1.1 | संस्था | संख्या | 1439 | 1657 | 1774 | 1906 | 2118 | 2130 | 2152 |
| 1.2 | विद्यार्थी | हजारात | 241 | 325 | 384 | 422 | 440 | 431 | 436 |
| 1.3 | शिक्षक | हजारात | 5.48 | 9.51 | 10.66 | 10.95 | 11.24 | 11.83 | 12.03 |
| 1.4 | प्रति शिक्षक विद्यार्थी | संख्या | 44 | 34 | 36 | 39 | 39 | 36 | 36 |
| 2 | माध्यमिक व उच्च माध्यमिक | | | | | | | | |
| 2.1 | संस्था | संख्या | 87 | 204 | 246 | 346 | 614 | 672 | 831 |
| 2.2 | विद्यार्थी | हजारात | 31 | 74 | 133 | 234 | 398 | 386 | 406 |
| 2.3 | शिक्षक | हजारात | 1.10 | 2.73 | 4.76 | 7.09 | 10.07 | 10.58 | 10.71 |
| 2.4 | प्रति शिक्षक विद्यार्थी | संख्या | 26 | 27 | 28 | 33 | 39 | 36 | 38 |
| 3 | महाविद्यालये | | | | | | | | |
| 3.1 | संस्था | संख्या | 2 | 9 | 18 | 24 | 58 | 91 | 98 |
| 3.2 | विद्यार्थी | हजारात | 2 | 7 | 20 | 32 | 48 | 50 | 58 |
| 3.3 | शिक्षक | हजारात | 0.09 | 0.26 | 0.79 | 1.272 | 1215 | 1.11 | 2.03 |
| 3.4 | प्रति शिक्षक विद्यार्थी | संख्या | 21 | 26 | 25 | 25 | 39 | 45 | 29 |
| चौदा | सार्वजनिक आरोग्य | | | | | | | | |
| 1 | दवाखाने | संख्या | 51 | 75 | 82 | 47 | 41 | 32 | 32 |
| 2 | रुग्णालये | संख्या | 2 | 3 | 7 | 27 | 30 | 23 | 23 |
| 3 | प्राथमिक आरोग्य केंद्रे | संख्या | 6 | 19 | 25 | 73 | 77 | 77 | 77 |
| 4 | प्राथमिक आरोग्य उपकेंद्रे | संख्या | उना | उना | 0 | 0 | 0 | 442 | 442 |
| 5 | खाटा | संख्या | 388 | 935 | 744 | 2150 | 1920 | 1926 | 1926 |
| 6 | दर लाख लोकसंख्येमागे खाटा | संख्या | 23 | 44 | 35 | 82 | 52 | 52 | 52 |
| पंधरा | संकीर्ण | | | | | | | | |
| 1 | बँक शाखा | संख्या | 32 | 98 | 244 | 487 | 548 | 459 | 466 |
| 2 | दूरदर्शन केबल चालक | संख्या | उना | उना | 0 | 0 | 0 | 409 | 425 |
| 3 | दूरदर्शन केबल धारक | संख्या | उना | उना | 0 | 0 | 0 | 73298 | 72129 |
| 4 | गोबर गॅस संयंत्रे | संख्या | उना | उना | 0 | 0 | 0 | 109 | 109 |

आधार :- जिल्हा सांख्यिकी कार्यालय, जळगाव.

तक्ता क्रमांक -2.1
लोकसंख्या विषयक निवडक आकडेवारी

जिल्हा -जळगाव

संदर्भ वर्ष जनगणना 2001

| अ. क्र. | बाब / तहसील | ग्रामीण / नागरी | क्षेत्र चौ.कि.मी. | लोकसंख्या | | | कुटुंबांची संख्या | लोकसंख्येची घनता | स्त्री-पुरुष प्रमाण |
|---------|-------------|-----------------|-------------------|-----------|--------|----------|-------------------|------------------|---------------------|
| | | | | एकूण | पुरुष | स्त्रिया | | | |
| (1) | (2) | (3) | (4) | (5) | (6) | (7) | (8) | (9) | (10) |
| 1 | चोपडा | एकूण | 788.13 | 271863 | 139587 | 132276 | 53478 | 345 | 948 |
| | | ग्रामीण | 781.65 | 210998 | 107978 | 103020 | 42607 | 270 | 954 |
| | | नागरी | 6.48 | 60865 | 31609 | 29256 | 10871 | 9393 | 926 |
| 2 | यावल | एकूण | 661.65 | 248596 | 128272 | 120324 | 51627 | 376 | 938 |
| | | ग्रामीण | 654.27 | 193099 | 99548 | 93551 | 41575 | 295 | 940 |
| | | नागरी | 7.38 | 55497 | 28724 | 26773 | 10052 | 7520 | 932 |
| 3 | रावेर | एकूण | 669.06 | 285236 | 146853 | 138383 | 57249 | 426 | 942 |
| | | ग्रामीण | 664.76 | 239911 | 123430 | 116481 | 49351 | 361 | 944 |
| | | नागरी | 4.30 | 45325 | 23423 | 21902 | 7898 | 10541 | 935 |
| 4 | मुक्ताईनगर | एकूण | 629.78 | 137753 | 71124 | 66629 | 28377 | 219 | 937 |
| | | ग्रामीण | 629.78 | 137753 | 71124 | 66629 | 28377 | 219 | 937 |
| | | नागरी | 0.00 | 0 | 0 | 0 | 0 | | |
| 5 | बोदवड | एकूण | 379.74 | 79126 | 40853 | 38273 | 16179 | 208 | 937 |
| | | ग्रामीण | 379.74 | 79126 | 40853 | 38273 | 16179 | 208 | 937 |
| | | नागरी | 0.00 | 0 | 0 | 0 | 0 | | |
| 6 | भुसावळ | एकूण | 446.05 | 325527 | 169385 | 156142 | 65930 | 730 | 922 |
| | | ग्रामीण | 390.76 | 129515 | 67657 | 61858 | 27725 | 331 | 914 |
| | | नागरी | 55.29 | 196012 | 101728 | 94284 | 38205 | 3545 | 927 |
| 7 | जळगाव | एकूण | 795.88 | 553725 | 289803 | 263922 | 111594 | 696 | 911 |
| | | ग्रामीण | 733.59 | 185107 | 96307 | 88800 | 37611 | 252 | 922 |
| | | नागरी | 62.29 | 368618 | 193496 | 175122 | 73983 | 5918 | 905 |
| 8 | एरंडोल | एकूण | 480.34 | 148114 | 76075 | 72039 | 29168 | 308 | 947 |
| | | ग्रामीण | 477.06 | 117994 | 60513 | 57481 | 23406 | 247 | 950 |
| | | नागरी | 3.28 | 30120 | 15562 | 14558 | 5762 | 9183 | 935 |

तक्ता क्रमांक -2.1
लोकसंख्या विषयक निवडक आकडेवारी

जिल्हा -जळगाव

संदर्भ वर्ष जनगणना 2001

| अ. क्र. | बाव / तहसील | ग्रामीण / नागरी | क्षेत्र चौ.कि.मी. | लोकसंख्या | | | कुटुंबांची संख्या | लोकसंख्येची घनता | स्री-पुरुष प्रमाण |
|-------------|-------------|-----------------|-------------------|-----------|---------|----------|-------------------|------------------|-------------------|
| | | | | एकूण | पुरुष | स्त्रिया | | | |
| (1) | (2) | (3) | (4) | (5) | (6) | (7) | (8) | (9) | (10) |
| 9 | धरणगाव | एकूण | 574.91 | 160622 | 82628 | 77994 | 32298 | 279 | 944 |
| | | ग्रामीण | 569.03 | 126997 | 65353 | 61644 | 26320 | 223 | 943 |
| | | नागरी | 5.88 | 33625 | 17275 | 16350 | 5978 | 5719 | 946 |
| 10 | अमळनेर | एकूण | 777.95 | 262522 | 135215 | 127307 | 52167 | 337 | 942 |
| | | ग्रामीण | 768.24 | 171032 | 87724 | 83308 | 35013 | 223 | 950 |
| | | नागरी | 9.71 | 91490 | 47491 | 43999 | 17154 | 9422 | 926 |
| 11 | पारोळा | एकूण | 788.92 | 169919 | 87508 | 82411 | 32912 | 215 | 947 |
| | | ग्रामीण | 784.70 | 135120 | 69494 | 65626 | 26668 | 172 | 944 |
| | | नागरी | 4.22 | 34799 | 18014 | 16785 | 6244 | 8246 | 932 |
| 12 | भडगाव | एकूण | 484.21 | 142168 | 73021 | 69147 | 28441 | 294 | 947 |
| | | ग्रामीण | 484.21 | 142168 | 73021 | 69147 | 28441 | 294 | 947 |
| | | नागरी | 0.00 | 0 | 0 | 0 | 0 | | |
| 13 | चाळीसगाव | एकूण | 1256.56 | 356808 | 186476 | 170332 | 68892 | 284 | 913 |
| | | ग्रामीण | 1237.97 | 265698 | 138847 | 126851 | 52104 | 215 | 914 |
| | | नागरी | 18.59 | 91110 | 47629 | 43481 | 16788 | 4901 | 913 |
| 14 | पाचोरा | एकूण | 796.34 | 251907 | 129996 | 121911 | 49492 | 316 | 938 |
| | | ग्रामीण | 791.30 | 206574 | 106485 | 100089 | 41240 | 261 | 940 |
| | | नागरी | 5.04 | 45333 | 23511 | 21822 | 8252 | 8995 | 928 |
| 15 | जामनेर | एकूण | 1328.60 | 288804 | 148697 | 140107 | 54963 | 217 | 942 |
| | | ग्रामीण | 1328.60 | 288804 | 148697 | 140107 | 54963 | 217 | 942 |
| | | नागरी | 0.00 | 0 | 0 | 0 | 0 | | |
| एकूण जिल्हा | एकूण | 11765.00 | 3682690 | 1905493 | 1777197 | 732767 | 313 | 933 | |
| | ग्रामीण | 11582.54 | 2629896 | 1357031 | 1272865 | 531580 | 227 | 938 | |
| | नागरी | 182.46 | 1052794 | 548462 | 504332 | 201187 | 5770 | 920 | |

तक्ता क्रमांक -2.1
लोकसंख्या विषयक निवडक आकडेवारी

जिल्हा -जळगाव

संदर्भ वर्ष जनगणना 2001

| अ. क्र. | बाब / तहसील | ग्रामीण / नागरी | गावांची संख्या | शहरांची संख्या | साक्षरता (%) | | | मागासवर्गीय लोकसंख्या (%) | | प्रक्षेपित लोकसंख्या (1 मार्च 2009) |
|---------|-------------|-----------------|----------------|----------------|--------------|-------|----------|---------------------------|----------------|-------------------------------------|
| | | | | | एकूण | पुरुष | स्त्रिया | अनुसूचित जाती | अनुसूचित जमाती | |
| (1) | (2) | (3) | (11) | (12) | (13) | (14) | (15) | (16) | (17) | (18) |
| 1 | चोपडा | एकूण | 119 | 1 | 68.60 | 80.20 | 56.40 | 6.40 | 25.70 | 286400 |
| | | ग्रामीण | 119 | | 66.30 | 78.60 | 53.40 | 6.60 | 31.20 | |
| | | नागरी | 0 | 1 | 76.50 | 85.30 | 66.90 | 5.90 | 6.50 | |
| 2 | यावल | एकूण | 91 | 2 | 76.20 | 85.90 | 66.00 | 7.60 | 20.50 | 249746 |
| | | ग्रामीण | 91 | | 75.10 | 85.40 | 64.20 | 8.10 | 25.10 | |
| | | नागरी | 0 | 2 | 80.30 | 87.80 | 72.40 | 5.80 | 4.60 | |
| 3 | रावेर | एकूण | 116 | 2 | 74.00 | 84.90 | 78.70 | 10.50 | 15.70 | 294749 |
| | | ग्रामीण | 116 | | 73.10 | 84.50 | 61.10 | 11.40 | 18.00 | |
| | | नागरी | 0 | 2 | 78.70 | 86.70 | 70.20 | 5.90 | 3.40 | |
| 4 | मुक्ताईनगर | एकूण | 84 | 0 | 71.40 | 83.50 | 58.70 | 7.20 | 14.70 | 148269 |
| | | ग्रामीण | 84 | | 71.40 | 83.50 | 58.70 | 7.20 | 14.70 | |
| | | नागरी | | | 0.00 | 0.00 | 0.00 | 0.00 | 0.00 | |
| 5 | बोदवड | एकूण | 53 | 0 | 73.30 | 85.60 | 60.20 | 7.60 | 5.70 | 96951 |
| | | ग्रामीण | 53 | | 73.30 | 85.60 | 60.20 | 7.60 | 5.70 | |
| | | नागरी | 0 | | 0.00 | 0.00 | 0.00 | 0.00 | 0.00 | |
| 6 | भुसावळ | एकूण | 51 | 3 | 85.50 | 92.70 | 77.90 | 10.00 | 4.90 | 331061 |
| | | ग्रामीण | 51 | | 82.70 | 91.60 | 73.10 | 10.50 | 6.70 | |
| | | नागरी | | 3 | 87.40 | 93.40 | 81.00 | 9.60 | 3.70 | |
| 7 | जळगाव | एकूण | 87 | 1 | 82.40 | 90.00 | 74.20 | 6.20 | 9.10 | 666786 |
| | | ग्रामीण | 87 | | 73.40 | 84.50 | 61.40 | 6.70 | 18.30 | |
| | | नागरी | | 1 | 86.90 | 92.60 | 80.60 | 6.00 | 4.50 | |
| 8 | एरंडोल | एकूण | 65 | 1 | 70.10 | 81.30 | 58.40 | 5.60 | 11.70 | 154142 |
| | | ग्रामीण | 65 | | 68.90 | 80.70 | 56.70 | 5.50 | 13.30 | |
| | | नागरी | | 1 | 74.70 | 83.90 | 65.10 | 5.90 | 5.40 | |

तक्ता क्रमांक -2.1
लोकसंख्या विषयक निवडक आकडेवारी

जिल्हा -जळगाव

संदर्भ वर्ष जनगणना 2001

| अ. क्र. | बाव / तहसील | ग्रामीण / नागरी | गावांची संख्या | शहरांची संख्या | साक्षरता (%) | | | मागासवर्गीय लोकसंख्या (%) | | प्रक्षेपित लोकसंख्या (1 मार्च 2009) |
|-------------|-------------|-----------------|----------------|----------------|--------------|-------|----------|---------------------------|----------------|-------------------------------------|
| | | | | | एकूण | पुरुष | स्त्रिया | अनुसूचित जाती | अनुसूचित जमाती | |
| (1) | (2) | (3) | (11) | (12) | (13) | (14) | (15) | (16) | (17) | (18) |
| 9 | धरणगाव | एकूण | 96 | 1 | 72.90 | 84.30 | 61.00 | 8.00 | 14.40 | 167055 |
| | | ग्रामीण | 96 | | 72.20 | 84.10 | 59.70 | 8.70 | 17.10 | |
| | | नागरी | | 1 | 75.60 | 85.20 | 65.60 | 5.30 | 4.20 | |
| 10 | अमळनेर | एकूण | 147 | 1 | 74.60 | 85.80 | 62.80 | 7.50 | 11.70 | 253023 |
| | | ग्रामीण | 147 | | 70.50 | 83.00 | 57.50 | 7.30 | 15.10 | |
| | | नागरी | | 1 | 82.20 | 90.80 | 72.90 | 7.90 | 5.30 | |
| 11 | पारोळा | एकूण | 116 | 1 | 71.40 | 82.80 | 59.50 | 6.40 | 10.70 | 170836 |
| | | ग्रामीण | 116 | | 69.50 | 81.70 | 56.80 | 6.70 | 12.90 | |
| | | नागरी | | 1 | 78.80 | 87.10 | 70.00 | 5.50 | 2.20 | |
| 12 | भडगाव | एकूण | 63 | 0 | 74.30 | 85.20 | 63.00 | 9.20 | 10.50 | 144621 |
| | | ग्रामीण | 63 | | 74.30 | 85.20 | 63.00 | 9.20 | 10.50 | |
| | | नागरी | | 0 | | | | 0.00 | 0.00 | |
| 13 | चाळीसगाव | एकूण | 143 | 1 | 74.70 | 85.60 | 62.70 | 9.60 | 8.20 | 354158 |
| | | ग्रामीण | 143 | | 71.70 | 83.90 | 58.50 | 9.50 | 10.00 | |
| | | नागरी | | 1 | 83.00 | 90.60 | 74.80 | 10.20 | 3.00 | |
| 14 | पाचोरा | एकूण | 128 | 1 | 73.60 | 85.70 | 60.80 | 7.80 | 7.30 | 254446 |
| | | ग्रामीण | 128 | | 72.50 | 85.40 | 58.90 | 7.50 | 8.40 | |
| | | नागरी | | 1 | 78.60 | 87.30 | 69.40 | 9.00 | 2.60 | |
| 15 | जामनेर | एकूण | 160 | 0 | 70.20 | 83.70 | 56.00 | 6.50 | 9.50 | 307784 |
| | | ग्रामीण | 160 | | 70.20 | 83.70 | 56.00 | 6.50 | 9.50 | |
| | | नागरी | | 0 | 0.00 | 0.00 | 0.00 | 0.00 | 0.00 | |
| एकूण जिल्हा | एकूण | | 1519 | 15 | 75.40 | 85.90 | 64.30 | 7.80 | 11.80 | 3880027 |
| | ग्रामीण | | 1519 | 0 | 72.10 | 84.00 | 59.60 | 8.00 | 14.90 | |
| | नागरी | | 0 | 15 | 83.60 | 90.60 | 76.10 | 7.30 | 4.20 | |

तक्ता क्रमांक - 2.2
लोकसंख्या आणि वृद्धीदर

जिल्हा - जळगाव.

संदर्भ वर्ष : 1951-2011

| जनगणना वर्ष | ग्रामीण / नागरी | लोकसंख्या | | | दशवार्षिक वाढ वृद्धीदर | वार्षिक चक्रवाढ वृद्धीदर |
|-----------------|-----------------|-----------|-------------|-------------|------------------------|--------------------------|
| | | एकूण | पुरुष | स्त्रिया | | |
| (1) | (2) | (3) | (4) | (5) | (6) | (7) |
| 1951 | एकूण | 1471351 | 746452 | 724899 | - | - |
| | ग्रामीण | 1003918 | 505946 | 497972 | - | - |
| | नागरी | 467433 | 240506 | 226927 | - | - |
| 1961 | एकूण | 1765047 | 902001 | 863046 | 19.96 | 1.82 |
| | ग्रामीण | 1367826 | 695124 | 672702 | 26.25 | 3.09 |
| | नागरी | 397221 | 206877 | 190344 | -15.02 | -1.63 |
| 1971 | एकूण | 2123211 | 1089840 | 1033291 | 26.29 | 1.83 |
| | ग्रामीण | 1620975 | 827895 | 793080 | 18.51 | 2.40 |
| | नागरी | 502146 | 261945 | 240201 | 26.41 | 0.36 |
| 1981 | एकूण | 2618274 | 1342963 | 1275311 | 23.32 | 1.92 |
| | ग्रामीण | 1960017 | 1001694 | 958323 | 20.92 | 2.23 |
| | नागरी | 658257 | 341269 | 316988 | 31.09 | 1.14 |
| 1991 | एकूण | 3187634 | 1642873 | 1544761 | 21.75 | 1.93 |
| | ग्रामीण | 2312965 | 1187625 | 1125340 | 18.01 | 2.09 |
| | नागरी | 874669 | 455248 | 419421 | 32.88 | 1.57 |
| 2001 | एकूण | 3682690 | 1905493 | 1777197 | 15.53 | 1.83 |
| | ग्रामीण | 2629896 | 1357031 | 1272865 | 13.70 | 1.93 |
| | नागरी | 1052794 | 548462 | 504332 | 20.36 | 1.62 |
| 2011 प्रक्षेपित | एकूण | 3912204 | 2024247.856 | 1887956.144 | 6.23 | 1.63 |
| | ग्रामीण | 2793797 | 1441604 | 1352193 | 6.23 | 1.71 |
| | नागरी | 1118407 | 582643 | 535763 | 6.23 | 1.45 |

आधार - भारताची जनगणना.

तब 1 क्रमांक - 2.3

शहरांची वर्गवारी आणि त्यांची लोकसंख्या

जिल्हा : जळगाव

संदर्भ वर्ष : 2001

| अ. क्र. | शहराचे नाव | शहराचे वर्गीकरण | लोकसंख्या | | | लोकसंख्या वाढीचा दशवार्षिक स्थोदर |
|------------|------------|-----------------|-----------|--------|----------|-----------------------------------|
| | | | एकूण | पुरुष | स्त्रिया | |
| (1) | (2) | (3) | (4) | (5) | (6) | (7) |
| 1 | जळगाव | क वर्ग न.पा. | 368618 | 193496 | 175122 | 52.20 |
| 2 | भुसावळ | अ वर्ग न.पा. | 172372 | 89208 | 83164 | 18.76 |
| 3 | चोपडा | ब वर्ग न.पा. | 60865 | 31609 | 29256 | 23.62 |
| 4 | पाचोरा | न वर्ग न.पा. | 45333 | 23511 | 21822 | 16.59 |
| 5 | चाळीसगाव | ब वर्ग न.पा. | 91110 | 47629 | 43481 | 17.68 |
| 6 | अमळनेर | ब वर्ग न.पा. | 91490 | 47491 | 43999 | 19.69 |
| 7 | यावल | क वर्ग न.पा. | 31803 | 16414 | 15389 | 10.65 |
| 8 | फैजपूर | क वर्ग न.पा. | 23694 | 12310 | 11384 | 11.12 |
| 9 | रावेर | क वर्ग न.पा. | 25993 | 13427 | 12566 | 8.67 |
| 10 | सावदा | क वर्ग न.पा. | 19332 | 9996 | 9336 | 9.38 |
| 11 | पारोळा | क वर्ग न.पा. | 34799 | 18014 | 16785 | 19.21 |
| 12 | एरंडोल | क वर्ग न.पा. | 30120 | 15562 | 14558 | 8.62 |
| 13 | धरणगाव | क वर्ग न.पा. | 33625 | 17275 | 16350 | 1.98 |
| 14 | जामनेर | क वर्ग न.पा. | 36386 | 18826 | 17560 | 41.45 |
| 15 | कंडारी | गणना शहर | 15192 | 8035 | 7157 | 3.66 |
| 16 | निभोरा | गणना शहर | 8448 | 4485 | 3963 | -3.05 |
| एकूण नागरी | | | 1089180 | 567288 | 521892 | 26.32 |

आधार - भारताची जनगणना, 2001

तक्ता क्रमांक - 2.4

मुख्य व सीमांतिक काम करणा-यांचे उद्योग गटनिहाय वर्गीकरण

जिल्हा - जळगाव

संदर्भ वर्ष : 2001

| अ. क्र. | काम करणा-यांचे क्षेत्र | एकूण | ग्रामीण | नागरी |
|--------------------------------|---|---------|---------|---------|
| 1 | 2 | 3 | 4 | 5 |
| मुख्य काम करणारे | | | | |
| 1 | शेतकरी | 340002 | 329748 | 10254 |
| 2 | शेतमजूर | 546762 | 518647 | 28115 |
| 3 | वस्तुनिर्माण प्रक्रिया, सेवा व दुरुस्त्या इ. घरगुती उद्योगात काम करणारे | 27460 | 19448 | 8012 |
| 4 | इतर काम करणारे | 385862 | 153622 | 232240 |
| 5 | एकूण मुख्य काम करणारे | 1300086 | 1021465 | 278621 |
| सीमांतिक काम करणारे | | | | |
| 6 | शेतकरी | 36997 | 36161 | 836 |
| 7 | शेतमजूर | 184266 | 170536 | 13730 |
| 8 | वस्तुनिर्माण प्रक्रिया, सेवा व दुरुस्त्या इ. घरगुती उद्योगात काम करणारे | 9552 | 6818 | 2734 |
| 9 | इतर काम करणारे | 33082 | 15262 | 17820 |
| 10 | एकूण सीमांतिक काम करणारे | 263897 | 228777 | 35120 |
| काम करणा-यांचे वर्गीकरण | | | | |
| 11 | एकूण काम करणारे | 1563983 | 1250242 | 313741 |
| 12 | काम करणा-यांची एकूण लोकसंख्येशी टक्केवारी | 42.47 | 47.54 | 29.80 |
| 13 | एकूण काम न करणारे | 2118707 | 1379654 | 739053 |
| 14 | काम न करणा-यांची एकूण लोकसंख्येशी टक्केवारी | 57.53 | 52.46 | 70.20 |
| 15 | जिल्ह्याची एकूण लोकसंख्या | 3682690 | 2629896 | 1052794 |

आधार - भारताची जनगणना 2001

तक्ता क्रमांक - 2.5

धर्म व वयोगटानुसार लोकसंख्या

जिल्हा - जळगाव

संदर्भ वर्ष : 2001

| अ.क्र. | बाब | एकूण | ग्रामीण | नागरी |
|----------------------------|---------------|----------------|----------------|----------------|
| (1) | (2) | (3) | (4) | (5) |
| धर्मानुसार | | | | |
| 1 | बौद्ध | 126136 | 84210 | 41926 |
| 2 | ख्रिश्चन | 5424 | 1550 | 3874 |
| 3 | हिंदू | 3049363 | 2277802 | 771566 |
| 4 | जैन | 27369 | 10590 | 16779 |
| 5 | मुस्लिम | 455288 | 240778 | 214510 |
| 6 | शौख | 2758 | 891 | 1867 |
| 7 | इतर | 16347 | 14075 | 2272 |
| सर्व धर्म (एकूण) | | 3582690 | 2629896 | 1052794 |
| वयोगटानुसार (वर्षे) | | | | |
| 1 | 0 - 6 | 525668 | 386078 | 139590 |
| 2 | 7 - 14 | 691923 | 499630 | 192293 |
| 2 | 15 - 19 | 383557 | 269722 | 113835 |
| 3 | 20 - 24 | 328583 | 227246 | 101337 |
| 4 | 25 - 29 | 278899 | 191845 | 87054 |
| 5 | 30 - 34 | 258985 | 179633 | 79352 |
| 6 | 35 - 39 | 257647 | 181072 | 76575 |
| 7 | 40 - 49 | 377254 | 265170 | 112084 |
| 8 | 50 - 59 | 218494 | 154111 | 64383 |
| 9 | 60 वर्षावरील | 357971 | 272524 | 85447 |
| 10 | वय अनिर्दिशित | 3709 | 2865 | 844 |
| सर्व वयोगट (एकूण) | | 3682690 | 2629896 | 1052794 |

आधार - भारताची जनगणना 2001

तक्ता क्रमांक - 2.6

दारिद्र्य रेषेखालील ग्रामीण कुटुंबे

जिल्हा :- जळगाव

संदर्भ - दा. रे. स. 2002-2007

| अ क्र | तालुका | ग्रामीण कुटुंबांची एकूण संख्या | दारिद्र्य रेषेखालील ग्रामीण कुटुंबे | | | | | | | | | | | | दारिद्र्य रेषेखालील एकूण कुटुंबांची संख्या | दारिद्र्य रेषेखालील कुटुंबांची टक्केवारी |
|-------------|------------|--------------------------------|-------------------------------------|---------|------|-----------------|---------|------|--------|---------|--------|--------|---------|--------|--|--|
| | | | अनुसूचित जाती | | | अनु सूचित जमाती | | | इतर | | | एकूण | | | | |
| | | | शेतकरी | शेतमजूर | इतर | शेतकरी | शेतमजूर | इतर | शेतकरी | शेतमजूर | इतर | शेतकरी | शेतमजूर | इतर | | |
| (1) | (2) | (3) | (4) | (5) | (6) | (7) | (8) | (9) | (10) | (11) | (12) | (13) | (14) | (15) | (16) | (17) |
| 1 | चोपडा | 46197 | 686 | 8256 | 207 | 201 | 3023 | 80 | 161 | 1020 | 9195 | 1048 | 12299 | 9482 | 22829 | 49.42 |
| 2 | यावल | 47175 | 298 | 6482 | 118 | 108 | 3220 | 85 | 27 | 849 | 8290 | 433 | 10551 | 8493 | 19477 | 41.29 |
| 3 | रावेर | 56104 | 419 | 5686 | 103 | 126 | 4849 | 105 | 89 | 1314 | 10859 | 634 | 11849 | 11067 | 23550 | 41.98 |
| 4 | मुक्ताईनगर | 34105 | 350 | 2288 | 100 | 751 | 3137 | 81 | 197 | 1821 | 7773 | 778 | 7246 | 7954 | 15978 | 46.85 |
| 5 | बोदवड | 19127 | 92 | 542 | 71 | 252 | 1895 | 204 | 112 | 604 | 5722 | 456 | 3041 | 5997 | 9494 | 49.64 |
| 6 | भूसावल | 32731 | 36 | 1457 | 66 | 37 | 2536 | 142 | 40 | 811 | 5044 | 113 | 4804 | 5252 | 10169 | 31.07 |
| 7 | जळगाव | 42765 | 269 | 3236 | 80 | 180 | 2552 | 91 | 199 | 1530 | 8333 | 648 | 7318 | 8504 | 16470 | 38.51 |
| 8 | एरंडोल | 27213 | 112 | 2430 | 131 | 86 | 1087 | 96 | 108 | 1087 | 6639 | 306 | 4604 | 6866 | 11776 | 43.27 |
| 9 | धरणगाव | 32093 | 394 | 2972 | 322 | 248 | 1706 | 168 | 65 | 356 | 7288 | 707 | 5034 | 7778 | 13519 | 42.12 |
| 10 | अमळनेर | 40309 | 272 | 4349 | 141 | 210 | 2132 | 85 | 132 | 837 | 10056 | 614 | 7318 | 10282 | 18214 | 45.19 |
| 11 | पारोळा | 32233 | 199 | 3157 | 117 | 203 | 1364 | 74 | 215 | 933 | 6621 | 617 | 5454 | 6812 | 12883 | 39.97 |
| 12 | भडगाव | 31931 | 69 | 2627 | 98 | 70 | 1570 | 61 | 31 | 502 | 4682 | 170 | 4699 | 4841 | 9710 | 30.41 |
| 13 | चाळीसगाव | 67390 | 984 | 5468 | 356 | 1028 | 4849 | 349 | 1292 | 3759 | 23753 | 3304 | 14076 | 24458 | 41838 | 62.08 |
| 14 | पाचोरा | 46419 | 79 | 2722 | 43 | 102 | 1829 | 65 | 139 | 995 | 8820 | 320 | 5546 | 8928 | 14794 | 31.87 |
| 15 | जामनेर | 58778 | 494 | 3451 | 194 | 576 | 3832 | 183 | 335 | 2232 | 16070 | 1405 | 9515 | 16447 | 27367 | 46.56 |
| एकूण जिल्हा | | 614570 | 4733 | 55123 | 2147 | 3678 | 39581 | 1869 | 3142 | 18650 | 139145 | 11553 | 113354 | 143161 | 268068 | 43.62 |

आधार:- प्रकल्प संचालक, जिल्हा ग्रामीण विकास यंत्रणा, जळगाव

तक्ता क्रमांक - 3.1

क्षेत्रव. र. जिल्हा उत्पन्न व दरडोई जिल्हा उत्पन्न - चालू किमतीनुसार

जिल्हा - जळगाव.

संदर्भ वर्ष : 2006-07 व 2007-08

(रू लाखात)

| अ. क्र. | क्षेत्र | वर्ष 2006-07 * | | वर्ष 2007-08 @ | |
|--|-----------------------|----------------------|-----------------------|----------------------|-----------------------|
| | | स्थूल जिल्हा उत्पन्न | निव्वळ जिल्हा उत्पन्न | स्थूल जिल्हा उत्पन्न | निव्वळ जिल्हा उत्पन्न |
| (1) | (2) | (3) | (4) | (5) | (6) |
| 1.1 | कृषी | 343051 | 322736 | 393890 | 372099 |
| 1.2 | वन संवर्धन | 9784 | 9445 | 9694 | 9252 |
| 1.3 | मासेमारी | 2270 | 1815 | 2552 | 2008 |
| 1.4 | खाण व दगड खाणकाम | 359 | 281 | 1063 | 843 |
| प्राथमिक क्षेत्र एकूण | | 355464 | 334277 | 407199 | 384202 |
| 2.1 | नांदणीकृत उद्योग | 185686 | 142576 | 207165 | 157356 |
| 2.2 | अनांदणीकृत उद्योग | 45940 | 36167 | 52207 | 40791 |
| 2.3 | बांधकाम | 67491 | 64993 | 77038 | 74118 |
| 2.4 | वीज, गॅस व पाणीपुरवठा | 25738 | 9948 | 31513 | 12432 |
| द्वितीय क्षेत्र एकूण | | 324855 | 253684 | 367923 | 284698 |
| 3.1 | रेल्वे | 31893 | 26994 | 34942 | 30085 |
| 3.2 | परिवहन, साठवणूक | 51439 | 24583 | 61172 | 28931 |
| 3.3 | दळणवळण | 30014 | 24050 | 35372 | 28548 |
| 3.4 | व्यापार व उपाहारगृहे | 266009 | 250653 | 307065 | 289127 |
| 3.5 | बँका व विमा उद्योग | 133295 | 129385 | 149679 | 145313 |
| 3.6 | व्यवसाय सेवा | 130049 | 112980 | 142823 | 124297 |
| 3.7 | सार्वजनिक प्रशासन | 47556 | 38043 | 60273 | 49155 |
| 3.8 | इतर सेवा | 102752 | 89789 | 113596 | 98469 |
| तृतीय क्षेत्र एकूण | | 793005 | 696477 | 904922 | 793925 |
| एकूण जिल्हा उत्पन्न | | 1473324 | 1284438 | 1680045 | 1462825 |
| दरडोई जिल्हा उत्पन्न (रुपये) | | 37101 | 32344 | 41775 | 36374 |
| एकूण राज्य उत्पन्न | | 50883614 | 43505500 | 59099523 | 50495069 |
| दरडोई राज्य उत्पन्न (रुपये) | | 48121 | 41114 | 55068 | 47051 |
| एकूण जिल्हा उत्पन्नाची राज्य उत्पन्नाशी टक्केवारी | | 2.90 | 2.95 | 2.84 | 2.90 |

टिप : 1) * अस्थायी @ प्रारंभिक 2) आकडे पूर्णांकात दिल्याने बेरजा जुळतीलच असे नाही.

आधार - अर्थ व सांख्यिकी संचालनालय, मुंबई

तक्ता क्रमांक - 3.2

क्षेत्रवार जिल्हा उत्पन्न व दरडोई जिल्हा उत्पन्न - स्थिर (कॅमतीनुसार (1999-2000)

जिल्हा - जळगाव.

संदर्भ वर्ष : 2006-07 व 2007-08

(रू लाखात)

| अ. क्र. | क्षेत्र | वर्ष 2006-07 * | | वर्ष 2007-08 @ | |
|--|-----------------------|----------------------|-----------------------|----------------------|-----------------------|
| | | स्थूल जिल्हा उत्पन्न | निव्वळ जिल्हा उत्पन्न | स्थूल जिल्हा उत्पन्न | निव्वळ जिल्हा उत्पन्न |
| (1) | (2) | (3) | (4) | (5) | (6) |
| 1.1 | कृषी | 313012 | 295216 | 332241 | 313485 |
| 1.2 | वन संवर्धन | 4531 | 4265 | 4614 | 4326 |
| 1.3 | मासेमारी | 1407 | 1073 | 1351 | 1003 |
| 1.4 | खाण व दगड खाणकाम | 256 | 207 | 710 | 567 |
| प्राथमिक क्षेत्र एकूण | | 319206 | 300761 | 338915 | 319380 |
| 2.1 | नोंदणीकृत उद्योग | 107973 | 80943 | 116004 | 86503 |
| 2.2 | अनोंदणीकृत उद्योग | 34420 | 27709 | 37479 | 30101 |
| 2.3 | बांधकाम | 40741 | 38877 | 42569 | 40519 |
| 2.4 | वीज, गॅस व पाणीपुरवठा | 29252 | 17664 | 33486 | 20337 |
| द्वितीय क्षेत्र एकूण | | 212385 | 165192 | 229538 | 177459 |
| 3.1 | रेल्वे | 27317 | 24266 | 29239 | 26642 |
| 3.2 | परिवहन, साठवणूक | 35730 | 15649 | 38743 | 16261 |
| 3.3 | दळणवळण | 35854 | 31423 | 40734 | 35914 |
| 3.4 | व्यापार व उपाहारगृहे | 207663 | 195730 | 226953 | 213840 |
| 3.5 | बँका व विमा उद्योग | 119555 | 116703 | 131719 | 128769 |
| 3.6 | व्यवसाय सेवा | 84834 | 73797 | 88866 | 77485 |
| 3.7 | सार्वजनिक प्रशासन | 34476 | 27542 | 37903 | 30276 |
| 3.8 | इतर सेवा | 74185 | 64978 | 76238 | 66129 |
| तृतीय क्षेत्र एकूण | | 619614 | 550089 | 670395 | 595316 |
| एकूण जिल्हा उत्पन्न | | 1151206 | 1016042 | 1238848 | 1092155 |
| दरडोई जिल्हा उत्पन्न (रुपये) | | 28989 | 25586 | 30804 | 27157 |
| एकूण राज्य उत्पन्न | | 38124679 | 32759910 | 41624762 | 35740165 |
| दरडोई राज्य उत्पन्न (रुपये) | | 36055 | 30982 | 38785 | 33302 |
| एकूण जिल्हा उत्पन्नाची राज्य उत्पन्नाशी टक्केवारी | | 3.02 | 3.10 | 2.98 | 2.62 |

टिप : 1) * अस्थायी @ प्रारंभिक 2) आकडे पूर्णांकात दिल्याने बेरजा जुळतीलच असे नाही.

आधार - अर्थ व सांख्यिकी संचालनालय, मुंबई

तक्ता क. 4.1
निवडक कृषि मालाच्या सरासरी घाऊक किंमती

जिल्हा : जळगाव

संदर्भ वर्ष : 2008-09

| अ. क्र. | कृषि मालाचे नांव | कृषि मालाचा वाण | मासिक सरासरी घाऊक किंमती (प्रति क्विंटल मूल्य रुपये) | | | | | | | |
|---------|------------------|-----------------|--|---------|----------|-----------|------------|---------------|--------------|----------------|
| | | | एप्रिल 2008 | मे 2008 | जून 2008 | जुलै 2008 | ऑगस्ट 2008 | सप्टेंबर 2008 | ऑक्टोबर 2008 | नोव्हेंबर 2008 |
| (1) | (2) | (3) | (4) | (5) | (6) | (7) | (8) | (9) | (10) | (11) |
| 1 | गहू | संकरित | 1078 | 1094 | 1084 | 1102 | 1081 | 1081 | 1012 | 1084 |
| 2 | वाजग | संकरित | 736 | 717 | 755 | 825 | 823 | 738 | 770 | 790 |
| 3 | हरभग | संकरित | 2341 | 2152 | 2256 | 2422 | 2430 | 2373 | 2128 | 2046 |
| 4 | तूर | गावरान | 2285 | 2266 | 2314 | 2591 | 2420 | 2884 | 2721 | 2379 |
| 5 | उडीद | संकरित | 1021 | 2161 | 2169 | 2496 | 2414 | 2796 | 2514 | 2686 |
| 6 | गूळ | संकरित | 1069 | 1139 | 1500 | 1416 | 1733 | 1789 | 1900 | 1962 |
| 7 | ज्वारी | संकरित | 724 | 700 | 734 | 824 | 862 | 809 | 710 | 719 |
| 8 | मूग | चिनई | 2396 | 2407 | 2292 | 2888 | 3063 | 3205 | 2947 | 3105 |
| 9 | भुईमूग | एचबी | 1846 | 2492 | 2566 | 2454 | 2465 | 2371 | 2453 | 2410 |
| 10 | कांदे | संकरित | 248 | 208 | 277 | 439 | 595 | 496 | 500 | 850 |
| 11 | खुरसणी | गावरान | 0 | 0 | 0 | 0 | 0 | 0 | 0 | 0 |
| 12 | कापूस | लक्ष्मी 510 | 2462 | 2244 | 2310 | 0 | 0 | 2641 | 2708 | 2803 |

तक्ता क. 4.1
नितडक कृषि मालाच्या सरासरी घाऊक किंमती

जिल्हा : जळगाव

संदर्भ वर्ष : 2008-09

| अ. क्र. | कृषि मालाचे नांव | कृषि मालाचा वाण | मासिक सरासरी घाऊक किंमती (प्रति क्विंटल मूल्य रुपये) | | | | वर्षाची सरासरी | मागील वर्षाची सरासरी |
|---------|------------------|-----------------|--|---------------|-----------------|------------|----------------|----------------------|
| | | | डिसेंबर 2008 | जानेवारी 2009 | फेब्रुवारी 2009 | मार्च 2009 | | |
| (1) | (2) | (3) | (12) | (13) | (14) | (15) | (16) | (17) |
| 1 | गहू | संकरित | 1116 | 1157 | 1065 | 1066 | 1085 | 1046 |
| 2 | बाजरी | संकरित | 780 | 780 | 842 | 854 | 784 | 721 |
| 3 | हरभरा | संकरित | 2258 | 2153 | 2368 | 2191 | 2260 | 2238 |
| 4 | तूर | गावरान | 2630 | 2741 | 2756 | 2962 | 2579 | 2137 |
| 5 | उडीद | संकरित | 2259 | 2274 | 2608 | 2539 | 2328 | 2175 |
| 6 | गूळ | संकरित | 2165 | 2082 | 2298 | 2229 | 1774 | 1022 |
| 7 | ज्वारी | संकरित | 700 | 778 | 845 | 774 | 765 | 690 |
| 8 | मूग | चिनई | 2890 | 2860 | 3279 | 3013 | 2862 | 2236 |
| 9 | भुईमूग | एचबी | 2232 | 1572 | 2621 | 2551 | 2336 | 2313 |
| 10 | कांदे | संकरित | 699 | 802 | 800 | 600 | 592 | 598 |
| 11 | खुरसणी | गावरान | 0 | 0 | 0 | 0 | 0 | 0 |
| 12 | कापूस | लक्ष्मी 510 | 2692 | 2799 | 2776 | 701 | 2194 | 2165 |

आधार- कृषि उत्पन्न बाजार समित्या, जिल्हा जळगाव.

तक्ता क्र - 4.2

जिल्हा मुख्यालयातील महत्वाच्या वस्तूंच्या मासिक सरासरी किरकोळ किंमती

जिल्हा:-जळगाव

(रुपये)

| अ.क्र | वस्तूचे नाव व प्रत | परिमाण | जानेवारी 2008 | फेब्रुवारी 2008 | मार्च 2008 | एप्रिल 2008 | मे 2008 |
|-------|-------------------------|-----------|------------------|--------------------|---------------|----------------|------------|
| (1) | (2) | (3) | (4) | (5) | (6) | (7) | (8) |
| 1 | तांदूळ | किलो | 20.00 | 20.00 | 22.00 | 22.50 | 22.40 |
| 2 | गहू | किलो | 14.25 | 15.00 | 15.00 | 15.00 | 15.00 |
| 3 | गव्हाचे पीठ | किलो | ** | ** | ** | ** | ** |
| 4 | ज्वारी (संकरित) | किलो | 7.00 | 7.00 | 7.00 | 7.00 | 7.00 |
| 5 | ज्वारी (देशी) | किलो | 22.00 | 20.00 | 15.00 | 17.00 | 18.00 |
| 6 | बाजरी | किलो | 12.00 | 12.00 | 10.00 | 10.00 | 10.00 |
| 7 | काबुली चणा (अखडा) | किलो | 40.00 | 40.00 | 50.00 | 53.00 | 54.40 |
| 8 | हरभरा डाळ | किलो | 33.50 | 32.00 | 38.00 | 38.00 | 38.00 |
| 9 | तूरडाळ | किलो | 40.50 | 42.50 | 44.00 | 42.00 | 40.00 |
| 10 | मूगडाळ | किलो | 36.00 | 36.50 | 38.00 | 38.00 | 38.00 |
| 11 | उडीदडाळ | किलो | 36.00 | 36.50 | 36.00 | 36.00 | 36.00 |
| 12 | मसूरडाळ | किलो | 28.00 | 28.00 | 28.00 | 32.00 | 32.60 |
| 13 | मटकी | किलो | ** | ** | ** | ** | ** |
| 14 | पांढरा वाटाणा | किलो | 26.00 | 26.00 | 28.00 | 28.00 | 28.00 |
| 15 | साबुदाणा | किलो | 28.00 | 27.00 | 27.00 | 27.50 | 27.00 |
| 16 | शेंगदाणे | किलो | 42.00 | 42.00 | 46.80 | 47.00 | 46.00 |
| 17 | रवा | किलो | 18.00 | 18.00 | 18.00 | 18.00 | 18.00 |
| 18 | मंदा | किलो | ** | ** | ** | ** | ** |
| 19 | पाहे | किलो | ** | ** | ** | ** | ** |
| 20 | साखर | किलो | 14.50 | 15.00 | 16.00 | 15.50 | 16.00 |
| 21 | गूळ पिवळा | किलो | 14.00 | 14.00 | 14.00 | 14.00 | 15.00 |
| 22 | गोडेतेल भुईमुगाचे(सुटे) | किलो | 72.00 | 72.00 | 76.40 | 78.00 | 78.80 |
| 23 | वनस्पती तूप (सुटे) | किलो | 64.00 | 64.00 | 72.00 | 72.00 | 72.00 |
| 24 | खोबरेल तेल (सुटे) | 100 ग्रॅम | 8.80 | 8.80 | 8.80 | 9.40 | 10.00 |
| 25 | म्हशीचे दूध (सुटे) | लीटर | 19.00 | 19.00 | 19.60 | 20.00 | 20.00 |

तक्ता क्र - 4.2

जिल्हा मुख्यालयातील महत्वाच्या वस्तूंच्या मासिक सरासरी किरकोळ किंमती

जिल्हा:-जळगाव

(रुपये)

| अ.क्र | वस्तूचे नाव व प्रत | परिमाण | जून 2008 | जुलै 2008 | ऑगस्ट 2008 | सप्टेंबर 2008 |
|-------|------------------------|-----------|----------|-----------|------------|---------------|
| (1) | (2) | (3) | (9) | (10) | (11) | (12) |
| 1 | तांदूळ | किलो | 24.00 | 25.00 | 26.00 | 26.00 |
| 2 | गहू | किलो | 15.00 | 15.00 | 15.00 | 15.00 |
| 3 | गव्हाचे पीठ | किलो | ** | ** | ** | ** |
| 4 | ज्वारी (संकरित) | किलो | 7.75 | 8.00 | 8.00 | 8.00 |
| 5 | ज्वारी (देशी) | किलो | 18.00 | 18.00 | 18.00 | 18.00 |
| 6 | बाजरी | किलो | 10.00 | 11.00 | 10.00 | 12.00 |
| 7 | काबुली चणा (अख्वा) | किलो | 56.00 | 54.00 | 54.00 | 54.00 |
| 8 | हरभरा डाळ | किलो | 38.00 | 38.00 | 38.00 | 38.00 |
| 9 | तूरडाळ | किलो | 41.50 | 46.25 | 50.00 | 45.00 |
| 10 | मूगडाळ | किलो | 39.50 | 45.25 | 48.00 | 44.00 |
| 11 | उडीदडाळ | किलो | 36.50 | 43.50 | 48.00 | 44.00 |
| 12 | मसूर डाळ | किलो | 38.00 | 42.00 | 46.00 | 42.00 |
| 13 | मटकी | किलो | ** | ** | ** | ** |
| 14 | पांढरा वाटाणा | किलो | 29.50 | 32.00 | 34.00 | 34.00 |
| 15 | साबुदाणा | किलो | 27.75 | 28.00 | 28.00 | 32.00 |
| 16 | शेंगदाण | किलो | 49.50 | 50.00 | 50.00 | 50.00 |
| 17 | रवा | किलो | 18.00 | 18.00 | 18.00 | 18.00 |
| 18 | मैदा | किलो | ** | ** | ** | ** |
| 19 | पोहे | किलो | ** | ** | ** | ** |
| 20 | साखर | किलो | 16.00 | 17.00 | 19.80 | 19.50 |
| 21 | गूळ पिचळा | किलो | 16.50 | 18.75 | 20.60 | 23.25 |
| 22 | गोडतेल भुईमुगाचे(सुटे) | किलो | 78.50 | 80.00 | 80.80 | 82.00 |
| 23 | वनस्पती तूप (सुटे) | किलो | 74.00 | 74.00 | 74.00 | 68.00 |
| 24 | खोबरेल तेल (सुटे) | 100 ग्रॅम | 10.00 | 10.00 | 10.00 | 10.00 |
| 25 | म्हशीचे दूध (सुटे) | लीटर | 20.00 | 20.00 | 22.00 | 22.00 |

तक्ता क्र - 4.2

जिल्हा मुख्यालयातील महत्वाच्या वस्तूंच्या मासिक सरासरी किरकोळ किंमती

जिल्हा:-जळगाव

(रुपये)

| अ.क्र | वस्तूचे नाव व प्रत | परिमाण | ऑक्टोबर 2008 | नोव्हेंबर 2008 | डिसेंबर 2008 | वर्षाची सरासरी | मागील वर्षाची सरासरी |
|-------|------------------------|-----------|-----------------|-------------------|-----------------|-------------------|-------------------------|
| (1) | (2) | (3) | (13) | (14) | (15) | (16) | (17) |
| 1 | तांदूळ | किलो | 25.00 | 24.00 | 24.00 | 23.41 | 16.00 |
| 2 | गहू | किलो | 14.50 | 14.00 | 14.00 | 14.73 | 13.69 |
| 3 | गव्हाचे पीठ | किलो | ** | ** | ** | ** | ** |
| 4 | ज्वारी (संकरित) | किलो | 8.75 | 10.00 | 10.00 | 7.96 | 5.96 |
| 5 | ज्वारी (देशी) | किलो | 16.50 | 16.00 | 16.00 | 17.71 | 14.32 |
| 6 | बाजरी | किलो | 11.50 | 12.00 | 12.00 | 11.04 | 10.41 |
| 7 | काबुली चणा (अख्खा) | किलो | 47.00 | 41.60 | 42.00 | 48.83 | 45.26 |
| 8 | हरभरा डाळ | किलो | 36.00 | 34.00 | 34.00 | 36.29 | 34.28 |
| 9 | तूरडाळ | किलो | 47.50 | 48.80 | 50.00 | 44.84 | 38.96 |
| 10 | मूगडाळ | किलो | 44.50 | 46.40 | 48.00 | 41.85 | 43.35 |
| 11 | उडीदडाळ | किलो | 43.50 | 44.00 | 44.00 | 40.33 | 42.75 |
| 12 | मसूरडाळ | किलो | 42.00 | 42.00 | 45.00 | 37.13 | 27.00 |
| 13 | मटकी | किलो | ** | ** | ** | ** | ** |
| 14 | पांढरा वाटाणा | किलो | 33.00 | 31.60 | 30.00 | 30.01 | 20.78 |
| 15 | सावुदाणा | किलो | 32.00 | 32.00 | 32.00 | 29.02 | 29.72 |
| 16 | शेंगदाणे | किलो | 49.50 | 48.80 | 50.00 | 47.63 | 46.42 |
| 17 | रवा | किलो | 18.00 | 18.00 | 18.00 | 18.00 | 15.21 |
| 18 | मेदा | किलो | ** | ** | ** | ** | ** |
| 19 | पोहे | किलो | ** | ** | ** | ** | ** |
| 20 | साखर | किलो | 19.00 | 19.80 | 20.00 | 17.34 | 14.98 |
| 21 | गूळ पिवळा | किलो | 24.00 | 24.00 | 24.75 | 18.57 | 15.46 |
| 22 | गोडतेल भुईमुगाचे(सुटे) | किलो | 76.50 | 72.40 | 75.50 | 76.91 | 72.25 |
| 23 | वनस्पती तूप (सुटे) | किलो | 59.50 | 56.00 | 56.00 | 67.13 | 59.75 |
| 24 | खोबरल तेल (सुटे) | 100 ग्रॅम | 10.00 | 10.00 | 10.00 | 9.65 | 8.81 |
| 25 | म्हशीचे दूध (सुटे) | लीटर | 22.00 | 22.00 | 22.00 | 20.63 | 18.58 |

तक्ता क्र - 4.2

जिल्हा मुख्यालयातील महत्वाच्या वस्तूंच्या मासिक सरासरी किरकोळ किंमती

जिल्हा:-जळगाव

(रुपये)

| अ.क्र | वस्तूचे नाव व प्रत | परिमाण | जानेवारी 2008 | फेब्रुवारी 2008 | मार्च 2008 | एप्रिल 2008 | मे 2008 |
|-------|--------------------------------|-----------|------------------|--------------------|---------------|----------------|------------|
| (1) | (2) | (3) | (4) | (5) | (6) | (7) | (8) |
| 26 | म्हशीचे शुध्द तूप | किलो | 196.00 | 196.00 | 196.00 | 196.00 | 196.00 |
| 27 | बोकडाचे मांस | किलो | 150.00 | 150.00 | 150.00 | 150.00 | 160.00 |
| 28 | कांबडी (ब्रॉयलर) न सोललेली | किलो | 90.00 | 90.00 | 90.00 | 90.00 | 100.00 |
| 29 | ताजे मासे (स्थानिक) | किलो | 80.00 | 80.00 | 80.00 | 80.00 | 80.00 |
| 30 | अंडी कांबडीची (सुधारित) | डझन | 30.00 | 30.00 | 30.00 | 24.00 | 24.00 |
| 31 | आयॉडीनयुक्त मीठ | किलो | 10.00 | 10.00 | 10.00 | 10.00 | 10.00 |
| 32 | हळद पावडर (सुटी) | 100 ग्रॅम | 8.00 | 8.00 | 8.00 | 8.00 | 8.00 |
| 33 | गरम मसाला पावडर (स्थानिक) | 100 ग्रॅम | 20.00 | 20.00 | 20.00 | 20.00 | 20.00 |
| 34 | बटाटे | किलो | 10.00 | 10.00 | 10.00 | 8.00 | 7.20 |
| 35 | कांदे | किलो | 5.00 | 5.00 | 5.00 | 5.00 | 5.00 |
| 36 | लसूण | 100 ग्रॅम | 8.00 | 5.00 | 5.00 | 5.00 | 5.00 |
| 37 | केळी (जळगाव) | डझन | 10.00 | 10.00 | 8.00 | 8.00 | 8.00 |
| 38 | सफरचंद | किलो | 40.00 | 40.00 | 45.00 | 50.00 | 49.60 |
| 39 | चहापत्ती | किलो | 140.00 | 140.00 | 140.00 | 140.00 | 140.00 |
| 40 | रॉकेल (खु.बा.) | लीटर | 15.00 | 15.00 | 15.00 | 15.00 | 15.00 |
| 41 | रॉकेल (स्व.धा.दु.) | लीटर | ** | ** | ** | ** | ** |
| 42 | पेट्रोल | लीटर | 48.27 | 49.36 | 50.45 | 50.45 | 50.45 |
| 43 | काडेपेटी | 1 नग | 0.50 | 0.50 | 0.50 | 0.50 | 0.50 |
| 44 | धुण्याचा साबण | 250 ग्रॅम | ** | ** | ** | ** | ** |
| 45 | प्रसाधन साबण | 1 वडी | 15.00 | 15.00 | 15.00 | 15.00 | 15.00 |
| 46 | ब्रेड (स्थानिक) | 400 ग्रॅम | 12.00 | 12.00 | 12.00 | 12.00 | 12.00 |
| 47 | गॅस सिलिंडर (स्वयंपाकाचा) | प्रत्येकी | 303.00 | 303.00 | 303.00 | 303.00 | 303.00 |
| 48 | टाल्कम पावडर (पॉन्डस/तत्सम) | 100 ग्रॅम | 30.00 | 30.00 | 30.00 | 30.00 | 30.00 |
| 49 | दुध पेस्ट (कोलगेट साधी/ तत्सम) | 100 ग्रॅम | 27.00 | 27.00 | 27.00 | 27.00 | 27.00 |
| 50 | सोने (स्टॅण्डर्ड) | 10 ग्रॅम | ** | ** | ** | ** | ** |
| 51 | चांदी | 10 ग्रॅम | ** | ** | ** | ** | ** |

तक्ता क्र - 4.2

जिल्हा मुख्यालयातील महत्वाच्या वस्तूंच्या मासिक सरासरी किरकोळ किंमती

जिल्हा:-जळगाव

(रुपये)

| अ.क्र | वस्तूचे नाव व प्रत | परिमाण | जून 2008 | जुलै 2008 | ऑगस्ट 2008 | सप्टेंबर 2008 |
|-------|--------------------------------|-----------|----------|-----------|------------|---------------|
| (1) | (2) | (3) | (9) | (10) | (11) | (12) |
| 26 | म्हशांचे शुध्द तूप | किलो | 196.00 | 196.00 | 210.00 | 210.00 |
| 27 | बोकडाचे मांस | किलो | 160.00 | 160.00 | 160.00 | 160.00 |
| 28 | कांबडी (ब्रायलर) -1 सोललेली | किलो | 100.00 | 100.00 | 100.00 | 100.00 |
| 29 | ताजे मासे (स्थानिक) | किलो | 80.00 | 80.00 | 80.00 | 80.00 |
| 30 | अंडी कांबडीची (सुधारित) | डझन | 30.00 | 30.00 | 30.00 | 30.00 |
| 31 | आयोडीनयुक्त मीठ | किलो | 10.00 | 10.00 | 10.00 | 10.00 |
| 32 | हळद पावडर (सुटी) | 100 ग्रॅम | 8.00 | 8.00 | 8.00 | 8.00 |
| 33 | गरम मसाला पावडर (स्थानिक) | 100 ग्रॅम | 20.00 | 20.00 | 20.00 | 20.00 |
| 34 | बटाटे | किलो | 8.00 | 8.00 | 8.00 | 9.00 |
| 35 | कांदे | किलो | 5.50 | 8.00 | 8.00 | 8.00 |
| 36 | लसूण | 100 ग्रॅम | 6.00 | 6.00 | 6.00 | 6.00 |
| 37 | केळी (जळगाव) | डझन | 8.00 | 9.00 | 10.00 | 10.00 |
| 38 | सफरचंद | किलो | 57.50 | 90.00 | 68.00 | 52.50 |
| 39 | चहापत्ती | किलो | 140.00 | 143.00 | 140.00 | 140.00 |
| 40 | रॉकेल (खु.बा.) | लीटर | 15.00 | 15.00 | 15.00 | 15.00 |
| 41 | रॉकेल (स्व.धा.दु.) | लीटर | ** | ** | ** | ** |
| 42 | पेट्रोल | लीटर | 55.12 | 55.12 | 55.12 | 55.12 |
| 43 | काडेपेटी | 1 नग | 0.50 | 0.50 | 0.50 | 0.50 |
| 44 | धुण्याचा साबण | 250 ग्रॅम | ** | ** | ** | ** |
| 45 | प्रसाधन साबण | 1 बडी | 15.00 | 15.00 | 15.00 | 15.00 |
| 46 | ब्रेड (स्थानिक) | 400 ग्रॅम | 12.00 | 14.00 | 14.00 | 14.00 |
| 47 | गॅस सिलिंडर (स्वयंपाकाचा) | प्रत्येकी | 336.10 | 336.10 | 336.10 | 336.10 |
| 48 | टाल्कम पावडर (पॉन्डस/तत्सम) | 100 ग्रॅम | 30.00 | 30.00 | 30.00 | 30.00 |
| 49 | टुप पेस्ट (कोलगेट साधी/ तत्सम) | 100 ग्रॅम | 27.00 | 27.00 | 27.00 | 27.00 |
| 50 | सोने (स्टॅण्डर्ड) | 10 ग्रॅम | ** | ** | ** | ** |
| 51 | चांदी | 10 ग्रॅम | ** | ** | ** | ** |

तक्ता क्र - 4.2

जिल्हा मुख्यालयातील महत्वाच्या वस्तूंच्या मासिक सरासरी किरकोळ किंमती

जिल्हा:-जळगाव

(रुपये)

| अ.क्र | वस्तूचे नाव व प्रत | परिमाण | ऑक्टोबर 2008 | नोव्हेंबर 2008 | डिसेंबर 2008 | वर्षाची सरासरी | मागील वर्षाची सरासरी |
|-------|--------------------------------|-----------|-----------------|-------------------|-----------------|-------------------|-------------------------|
| (1) | (2) | (3) | (13) | (14) | (15) | (16) | (17) |
| 26 | म्हशीचे शुध्द तूप | किलो | 210.00 | 210.00 | 210.00 | 201.83 | 185.00 |
| 27 | बोकडाचे मांस | किलो | 160.00 | 160.00 | 160.00 | 156.67 | 150.00 |
| 28 | कोंबडी (ब्रॉयलर) न सोललेली | किलो | 100.00 | 100.00 | 100.00 | 96.67 | 108.00 |
| 29 | ताजे मांस (स्थानिक) | किलो | 80.00 | 80.00 | 80.00 | 80.00 | 80.00 |
| 30 | अंडी कोंबडीची (सुधारित) | डझन | 30.00 | 30.00 | 30.00 | 29.00 | 34.20 |
| 31 | आयोडीनयुक्त मीठ | किलो | 10.00 | 10.00 | 10.00 | 10.00 | 9.25 |
| 32 | हळद पावडर (सुटी) | 100 ग्रॅम | 8.00 | 8.00 | 8.00 | 8.00 | 8.00 |
| 33 | गरम मसाला पावडर (स्थानिक) | 100 ग्रॅम | 20.00 | 20.00 | 20.00 | 20.00 | 20.00 |
| 34 | बटाटे | किलो | 8.00 | 8.00 | 8.00 | 8.52 | 10.33 |
| 35 | कांदे | किलो | 10.00 | 12.00 | 14.25 | 7.56 | 11.52 |
| 36 | लसूण | 100 ग्रॅम | 6.00 | 5.00 | 5.00 | 5.71 | 7.78 |
| 37 | केळी (जळगाव) | डझन | 10.00 | 10.00 | 10.00 | 9.25 | 9.76 |
| 38 | सफरचंद | किलो | 42.50 | 50.00 | 60.00 | 53.76 | 58.79 |
| 39 | चहापत्ती | किलो | 140.00 | 140.00 | 140.00 | 140.25 | 140.00 |
| 40 | रॉकेल (खु.बा.) | लीटर | 15.00 | 15.00 | 15.00 | 15.00 | 15.00 |
| 41 | रॉकेल (स्व.धा.दु.) | लीटर | ** | ** | ** | ** | ** |
| 42 | पेट्रोल | लीटर | 55.12 | 55.98 | 49.78 | 52.53 | 48.54 |
| 43 | काडेपेटी | 1 नाग | 0.50 | 0.50 | 0.50 | 0.50 | 0.50 |
| 44 | धुण्याचा साबण | 250 ग्रॅम | ** | ** | ** | ** | ** |
| 45 | प्रसाधन साबण | 1 चडी | 16.00 | 17.00 | 17.00 | 15.42 | 13.94 |
| 46 | ब्रेड (स्थानिक) | 400 ग्रॅम | 14.00 | 14.00 | 14.00 | 13.00 | 11.07 |
| 47 | गॅस सिलिंडर (स्वयंपाकाचा) | प्रत्येकी | 336.10 | 349.38 | 336.10 | 323.42 | 303.00 |
| 48 | टाल्कम पावडर (फॉन्डस/तत्सम) | 100 ग्रॅम | 32.00 | 34.00 | 34.00 | 30.83 | 29.71 |
| 49 | टुय पेस्ट (कोलगेट साधी/ तत्सम) | 100 ग्रॅम | 27.50 | 28.00 | 28.00 | 27.21 | 26.08 |
| 50 | सोने (स्टॅण्डर्ड) | 10 ग्रॅम | ** | ** | ** | ** | ** |
| 51 | चांदी | 10 ग्रॅम | ** | ** | ** | ** | ** |

टिप : 1) क्र. 3, 13, 18, 19, 41, 44, 50, 51 ** या वस्तूंच्या किंमतीचा अर्थ व सांख्यिकी संचालनालय म.शा. मुंबई या कार्यालयाच्या सुधारीत नागरी भावसंकलन प्रपत्रामध्ये समावेश करण्यात आलेला नाही. त्यामुळे सदर वस्तूंच्या किंमती गोळा केल्या जात नाहीत.
आधार - जिल्हा सांख्यिकी कार्यालय, जळगाव

तक्ता क्रमांक - 4.3

औद्योगिक कामगाराकरिता ग्राहक किंमतीचे निर्देशांक (पायाभूत वर्ष : 2001=100)

जिल्हा :- जळगाव

केंद्र :- जळगाव

संदर्भ - 2008-09

| अ. क्र. | महिना/ वर्ष | अन्नगट | पान, सुपारी तंबाखू इ. | इंधन व दिवाबत्ती | घरबांधणी | कापड, बिछाने व पादत्राणे | संकीर्ण | सर्वसाधारण निर्देशांक |
|----------------|---------------|--------|-----------------------|------------------|----------|--------------------------|---------|-----------------------|
| 1 | 2 | 4 | 5 | 6 | 7 | 8 | 9 | 10 |
| 1 | एप्रिल -08 | 681 | 989 | 609 | 421 | 313 | 740 | 631 |
| 2 | मे -08 | 686 | 1000 | 605 | 421 | 304 | 742 | 633 |
| 3 | जून-08 | 692 | 997 | 601 | 421 | 307 | 741 | 637 |
| 4 | जुलै-08 | 143 | 148 | 183 | 134 | 130 | 153 | 146 |
| 5 | ऑगस्ट-08 | 144 | 149 | 197 | 134 | 130 | 153 | 148 |
| 6 | सप्टेंबर-08 | 146 | 149 | 195 | 134 | 130 | 156 | 149 |
| 7 | ऑक्टोबर-08 | 154 | 150 | 198 | 134 | 167 | 158 | 154 |
| 8 | नोव्हेंबर-08 | 154 | 150 | 198 | 134 | 171 | 159 | 155 |
| 9 | डिसेंबर-08 | 154 | 150 | 198 | 134 | 173 | 161 | 155 |
| 10 | जानेवारी-09 | 152 | 150 | 192 | 136 | 174 | 161 | 155 |
| 11 | फेब्रुवारी-09 | 154 | 151 | 192 | 136 | 174 | 162 | 156 |
| 12 | मार्च-09 | 154 | 154 | 192 | 136 | 174 | 162 | 156 |
| वार्षिक सरासरी | | 285 | 361 | 297 | 206 | 196 | 304 | 273 |

आधार:- कामगार आयुक्त यांचे कार्यालय, मुंबई

तक्ता क्रमांक - 4.4

किंमतीचे महत्त्वाचे निर्देशांक

जिल्हा :- जळगाव

संदर्भ - 2008-09

| अ. क्र. | महिना / वर्ष | अखिल भारतीय घाऊक किंमत निर्देशांक (पायाभूत वर्ष 1993-94) | ग्राहक किंमत निर्देशांक | | | | | | |
|---------|---------------|--|---|-----------|--------------------------------|-------|--------------------------------------|-----------|---|
| | | | औद्योगिक कामगारांसाठी (पायाभूत वर्ष 2001) | | महाराष्ट्र (पायाभूत वर्ष 2003) | | शेतमजुरांसाठी (पायाभूत वर्ष 1986-87) | | शहरी अश्रमीक कर्मचाऱ्यांसाठी {पायाभूत वर्ष 1984-85} |
| | | | मुंबई | अखिल भारत | ग्रामीण | नागरी | महाराष्ट्र | अखिल भारत | अखिल भारत |
| (1) | (2) | (3) | (4) | (5) | (6) | (7) | (8) | (9) | (10) |
| 1 | एप्रिल -08 | 228.50 | 141 | 138 | 138 | 134 | 442 | 429 | 536 |
| 2 | मे -08 | 231.10 | 142 | 139 | 139 | 135 | 443 | 431 | 537 |
| 3 | जून-08 | 237.40 | 143 | 140 | 140 | 137 | 449 | 434 | 543 |
| 4 | जुलै-08 | 240.00 | 145 | 143 | 142 | 140 | 457 | 442 | 552 |
| 5 | ऑगस्ट-08 | 241.20 | 146 | 145 | 145 | 141 | 467 | 450 | 559 |
| 6 | सप्टेंबर-08 | 241.50 | 147 | 146 | 146 | 142 | 469 | 455 | 565 |
| 7 | ऑक्टोबर-08 | 239.00 | 152 | 148 | 148 | 145 | 476 | 459 | 574 |
| 8 | नोव्हेंबर-08 | 234.20 | 151 | 148 | 149 | 145 | 474 | 460 | 575 |
| 9 | डिसेंबर-08 | 229.70 | 151 | 147 | 148 | 144 | 471 | 459 | 569 |
| 10 | जानेवारी-09 | 228.90 | 153 | 148 | 148 | 144 | 474 | 461 | 574 |
| 11 | फेब्रुवारी-09 | 227.60 | 152 | 148 | 147 | 143 | 474 | 462 | 575 |
| 12 | मार्च-09 | 228.20 | 153 | 148 | 148 | 143 | 474 | 463 | 577 |

आधार:-1) केंद्रीय सांख्यिकीय संघटना, नवी दिल्ली.

2) आर्थिक सल्लागार, उद्योग मंत्रालय, भारत सरकार, नवी दिल्ली.

3) श्रम केंद्र, भारत सरकार, सिमला

4) कामगार आयुक्त यांचे कार्यालय, मुंबई

5) अर्थ व सांख्यिकी संचालनालय, मुंबई

तक्ता क्रमांक - 5.1
गोळा केलेला जमीन महसूल

जिल्हा - जळगाव.

संदर्भ वर्ष-2008-09
(रुपय हजार)

| अ. क्र. | तालुका | जमीन महसुलाची एकूण चालू मागणी | जमीन महसुलाची थकबाकी | एकूण मागणी | सूट | निलंबित वसुलीची रक्कम | वसुली पात्र रक्कम {5-(6+7)} | प्रत्यक्ष वसुली | खातेदारांची संख्या |
|-------------|-----------|-------------------------------|----------------------|------------|-----|-----------------------|-----------------------------|-----------------|--------------------|
| (1) | (2) | (3) | (4) | (5) | (6) | (7) | (8) | (9) | (10) |
| 1 | चोपडा | 257 | 0 | 257 | 0 | 0 | 257 | 257 | 40672 |
| 2 | यावल | 185 | 0 | 185 | 0 | 0 | 185 | 185 | 30021 |
| 3 | रावेर | 251 | 0 | 251 | 0 | 0 | 251 | 251 | 35683 |
| 4 | मुक्ताई र | 100 | 0 | 100 | 0 | 0 | 100 | 100 | 19014 |
| 5 | बोदवड | 2159 | 0 | 2159 | 0 | 0 | 2159 | 2159 | 14139 |
| 6 | भुसावळ | 71 | 0 | 71 | 0 | 0 | 71 | 71 | 54414 |
| 7 | जळगाव | 15108 | 0 | 15108 | 0 | 0 | 15108 | 15108 | 136330 |
| 8 | एरंडोल | 405 | 0 | 405 | 0 | 0 | 405 | 405 | 26399 |
| 9 | धरणगाव | 1428 | 0 | 1428 | 0 | 0 | 1428 | 1428 | 34979 |
| 10 | अमळनेर | 752 | 0 | 752 | 0 | 0 | 752 | 752 | 46472 |
| 11 | पारोळा | 3417 | 0 | 3417 | 0 | 0 | 3417 | 3417 | 34652 |
| 12 | भडगाव | 225 | 0 | 225 | 0 | 0 | 225 | 225 | 34062 |
| 13 | चाळीसगाव | 213 | 0 | 213 | 0 | 0 | 213 | 213 | 68234 |
| 14 | पाचोरा | 6367 | 0 | 6367 | 0 | 0 | 6367 | 6367 | 40467 |
| 15 | जामनेर | 560 | 0 | 560 | 0 | 0 | 560 | 560 | 60518 |
| जिल्हा एकूण | | 31498 | 0 | 31498 | 0 | 0 | 31498 | 31498 | 676056 |

आधार - जिल्हाधिकारी कार्यालय, जळगाव

तक्ता क्रमांक - 5.2
स्थानिक स्वराज्य संस्थांचे उत्पन्न व खर्च

जिल्हा :- जळगाव.

संदर्भ वर्ष-2008-09

(रूपये लाखात)

| अ. क्र. | बाब | ग्रामपंचायत | जिल्हा परिषद | महानगर पालिका | नगर परिषदा | कटक मंडळ |
|---|-----------------------------|-------------|--------------|---------------|------------|----------|
| (1) | (2) | (2) | (4) | (5) | (6) | (7) |
| स्थानिक स्वराज्य संस्थांची संख्या | | 1152 | 1 | 1 | 13 | 0 |
| अ) | जमा | | | | | |
| 1 | सुरूवातीची शिल्लक | 1218.41 | 1340.45 | 933.00 | 1626.01 | 0.00 |
| 2 | चालू वर्षातील जमा | | | | | |
| | 2.1 शासकीय अनुदाने व वर्गणी | 4058.42 | 475.16 | 256.00 | 7020.06 | 0.00 |
| | 2.2 सव प्रकारचे कर | 3474.33 | 390.00 | 8289.00 | 2707.59 | 0.00 |
| | 2.3 इतर जमा | 1.70 | 578.31 | 3051.00 | 2313.64 | 0.00 |
| | 2.4 एकूण (बाब 2.1 ते 2.3) | 7534.45 | 1443.47 | 11596.00 | 12041.29 | 0.00 |
| एकूण प्राप्ती (सुरूवातीची शिल्लक मिळून) | | 8752.86 | 2783.92 | 12529.00 | 13667.30 | 0.00 |
| ब) | खर्च | | | | | |
| 3 | चालू वर्षातील खर्च | | | | | |
| | 3.1 सामान्य प्रशासन | 1107.41 | 333.36 | 1089.00 | 1511.39 | 0.00 |
| | 3.2 शिक्षण | 31.53 | 1.80 | 1152.00 | 608.45 | 0.00 |
| | 3.3 सार्वजनिक आरोग्य | 2544.58 | 31.10 | 1227.00 | 3405.47 | 0.00 |
| | 3.4 इतर | 3464.25 | 988.20 | 8134.00 | 6088.76 | 0.00 |
| | एकूण (3.1 ते 3.4) | 7147.77 | 1354.46 | 11602.00 | 11614.07 | 0.00 |
| 4 | अखेरची शिल्लक | 1605.09 | 1429.46 | 927.00 | 2053.18 | 0.00 |
| | | 8752.86 | 2783.92 | 12529.00 | 13667.25 | 0.00 |

आधार :- 1) जिल्हा परिषद, जळगाव 2) ग्रामपंचायत विभाग, जिल्हा परिषद, जळगाव
3) महानगरपालिका / नगरपरिषदा, जळगाव.

तक्ता क्रमांक - 5.3

बँक कार्यालये, वर्गीकृत बँकांची संख्या, ठेवी व कर्जे

जिल्हा: - जळगाव

संदर्भ वर्ष-2008-09

| अ. क्र. | तालुका | बँकांची कार्यालये असलेली गावे व शहरे | वर्गीकृत बँका (संख्या) | वर्गीकृत बँकांचा शाखा कार्यालये | वर्गीकृत बँकांच्या ठेवी (लाख रुपये) |
|-------------|------------|--------------------------------------|------------------------|---------------------------------|-------------------------------------|
| (1) | (2) | (2) | (4) | (5) | (6) |
| 1 | चोपडा | 8 | 6 | 10 | 8921 |
| 2 | दावल | 8 | 6 | 14 | 12699 |
| 3 | रावेर | 9 | 5 | 12 | 15383 |
| 4 | मुक्ताईनगर | 5 | 4 | 7 | 4582 |
| 5 | बोदवड | 4 | 4 | 5 | 1082 |
| 6 | भुसावळ | 7 | 11 | 19 | 66818 |
| 7 | जळगाव | 9 | 25 | 64 | 166525 |
| 8 | एरंडोल | 6 | 5 | 7 | 4475 |
| 9 | धरणगाव | 8 | 4 | 8 | 6123 |
| 10 | अमळनेर | 7 | 7 | 13 | 24408 |
| 11 | पारोळा | 4 | 2 | 5 | 3981 |
| 12 | भडगाव | 6 | 4 | 8 | 5527 |
| 13 | चाळीसगाव | 13 | 7 | 18 | 44228 |
| 14 | पाचोरा | 9 | 6 | 12 | 10918 |
| 15 | जामनेर | 12 | 5 | 15 | 24969 |
| जिल्हा एकूण | | 115 | 28 | 217 | 400639 |

टिप : रकाना क्र 4 मध्ये वर्गीकृत बँका (संख्या) 28 आहे.

आधार :- जिल्हा अग्रणी बँक, (सेटल बँक ऑफ इंडीया, क्षेत्रिय कार्यालय जळगाव)

जिल्हा - जळगाव.

तक्का क्रमांक - 5.4
अल्पबचत कार्यक्रमाची प्रगती

संदर्भ वर्ष-2007-08 व 2008-09

(रुपये लाखात)

| अ.क्र. | योजनेचे नाव | 2008-09 अखेर अल्पबचत खातेदारांची संख्या | 2007-08 मधील अल्पबचत खात्यांतील गुंतवणूक | | सन 2008-09 मधील अल्पबचत खात्यांतील गुंतवणूक | |
|-------------|-------------------------------|---|---|----------|--|----------|
| | | | ढोबळ | निव्वळ | ढोबळ | निव्वळ |
| (1) | (2) | (2) | (4) | (5) | (6) | (7) |
| 1 | टपाल बचत खाते | 0 | 6329.89 | 428.87 | 8672.14 | 755.24 |
| 2 | पुनरावर्ती ठेवी | 65.08 | 9244.71 | 2009.86 | 9504.67 | 1721.49 |
| 3 | समयबद्ध ठेवी | 0 | 1670.38 | 157.50 | 1813.12 | 169.22 |
| 4 | सार्वजनिक भविष्य निर्वाह निधी | | | | | |
| | 4.1 स्टेट बँक | 1615 | 7993.40 | 673.02 | 9550.23 | 7652.07 |
| | 4.2 बँक ऑफ महाराष्ट्र | | 0.00 | 0.00 | 0.00 | 0.00 |
| | 4.3 टपाल खाते | | 761.28 | 608.63 | 858.89 | 655.06 |
| | 4.4 इतर बँका | | 0.00 | 0.00 | 0.00 | 0.00 |
| 5 | राष्ट्रीय बचत प्रमाणपत्रे | 0 | 1672.86 | -375.07 | 1497.68 | -559.59 |
| 6 | इंदिरा विकास पत्रे | 0 | 0.00 | -43.76 | 0.00 | -4.42 |
| 7 | किसान विकास पत्रे | 0 | 3300.24 | 951.43 | 2572.18 | 521.24 |
| 8 | मासिक प्राप्ती योजना | 7490 | 4965.47 | 1971.10 | 6355.33 | 2334.00 |
| 9 | राष्ट्रीय बचत योजना-87 | 0 | 0.00 | -67.43 | 0.00 | -54.05 |
| 10 | राष्ट्रीय बचत योजना-92 | 0 | 0.00 | -9.04 | 0.00 | -3.29 |
| 11 | इतर सर्व योजना | 21 | 295.93 | 12.78 | 270.50 | -14.79 |
| जिल्हा एकूण | | 74234 | 36234.16 | 12117.89 | 41094.74 | 13172.18 |

आधार :- सहायक संचालक (अल्पबचत), जिल्हाधिकारी कार्यालय, जळगाव

तक्ता क्रमांक 5.5

आयुर्विमा विषयक आकडेवारी

जिल्हा: जळगाव

संदर्भ वर्ष-2008-09

| अ. क्र. | बाब | परिमाण | तपशील |
|---------|---|----------|---------|
| (1) | (2) | (2) | (4) |
| 1 | आयुर्विमा महामंडळाच्या जिल्हयातील शाखा | संख्या | 7 |
| 2 | चालू विमा पॉलिसीज् (मार्च 2009 अखेर) | संख्या | 698349 |
| 3 | मार्च 2009 अखेर व्यपगत विमा पॉलिसीज् | संख्या | 298413 |
| 4 | नवीन व्यवसाय (2008-09) | | |
| | 4.1 उतरविलेली विमापत्रे | संख्या | 130752 |
| | 4.2 विमा रक्कम | (रु लाख) | 159474 |
| | 4.3 विम्याचा प्रथम हप्ता रक्कम | (रु लाख) | 9135.77 |
| 5 | जिल्हयातील विमा प्रतिनिधीची संख्या | | |
| | 5.1 एकूण विमा प्रतिनिधी | संख्या | 4395 |
| | 5.2 एकूण पैकी ग्रामीण विमा प्रतिनिधी | संख्या | 2307 |
| | 5.3 एकूण पैकी महिला विमा प्रतिनिधी | संख्या | 1138 |
| | 5.4 एकूण महिला प्रतिनिधींपैकी ग्रामीण महिला प्रतिनिधी | संख्या | 377 |

आधार : विभागीय व्यवस्थापक , भारतीय जिवन विमा निमग लि. मंडल कार्यालय. नाशिक, जि नाशिक

तक्ता क्रमांक - 6.1
जमिनीचा वापर

जिल्हा - जळगाव

संदर्भ वर्ष : 2004-2005
(क्षेत्र : हेक्टर)

| अ. क्र. | तालुका | एकूण भौगोलिक क्षेत्र | जंगल व्याप्त क्षेत्र | शेतीला उपलब्ध नसलेले क्षेत्र | | | पडीत जमिनीव्यतिरिक्त लागवड न झालेली एकूण जमीन |
|-------------|------------|----------------------|----------------------|------------------------------|-------------------------------|------------|---|
| | | | | बिगर शेती वापराखालील जमीन | पडीत/ लागवडी लायक नसलेली जमीन | एकूण (5+6) | |
| (1) | (2) | (3) | (4) | (5) | (6) | (7) | (8) |
| 1 | चोपडा | 95436 | 18213 | 2810 | 2210 | 5020 | 9092 |
| 2 | यावल | 95438 | 30818 | 595 | 2767 | 3302 | 8418 |
| 3 | रावेर | 93570 | 39000 | 430 | 433 | 863 | 401 |
| 4 | मुक्ताईनगर | 64611 | 12150 | 895 | 8995 | 9890 | 3323 |
| 5 | बोदवड | 35545 | 4046 | 0 | 2110 | 2110 | 2590 |
| 6 | भुसावळ | 47470 | 2960 | 2975 | 4643 | 7618 | 6858 |
| 7 | जळगाव | 82507 | 14264 | 5464 | 2954 | 8418 | 4139 |
| 8 | एरंडोल | 49442 | 6426 | 2920 | 1580 | 4500 | 585 |
| 9 | धरणगाव | 48014 | 2327 | 1285 | 525 | 1810 | 1080 |
| 10 | अमळनेर | 84415 | 1905 | 2170 | 7841 | 10011 | 3805 |
| 11 | पारोळा | 79121 | 9859 | 22 | 5446 | 5468 | 9685 |
| 12 | भडगाव | 48453 | 7850 | 1725 | 2152 | 3877 | 6570 |
| 13 | चाळीसगाव | 121763 | 12418 | 871 | 703 | 1574 | 18008 |
| 14 | पाचोरा | 82041 | 7246 | 636 | 4097 | 4733 | 5394 |
| 15 | जामनेर | 136072 | 31083 | 385 | 1054 | 1439 | 2116 |
| जिल्हा एकूण | | 1163898 | 200565 | 23183 | 47450 | 70633 | 82064 |

तक्ता क्रमांक - 6.1
जमिनीचा वापर

जिल्हा - जळगाव

संदर्भ वर्ष : 2004-2005

(क्षेत्र : हेक्टर)

| अ. क्र. | तालुका | पडीत जमीन | | | निव्वळ क्षेत्र (पिका खालील क्षेत्र) | एकापेक्षा अधिक (दुसोटा क्षेत्र) लागवड | लागवडी खालील एकूण क्षेत्र (12+13) | लागवडी-लायक क्षेत्र |
|-------------|------------|-----------|--------|-------------------|---|---|---|------------------------|
| | | चालू पड | इतर पड | एकूण पड (9+10) | | | | |
| (1) | (2) | (9) | (10) | (11) | (12) | (13) | (14) | (15) |
| 1 | चोपडा | 660 | 274 | 934 | 62177 | 4776 | 66953 | 72203 |
| 2 | यावल | 375 | 381 | 756 | 52144 | 2374 | 54518 | 61318 |
| 3 | रावेर | 177 | 630 | 807 | 52499 | 8460 | 60959 | 53707 |
| 4 | मुक्ताईनगर | 116 | 40 | 156 | 39092 | 5780 | 44872 | 42571 |
| 5 | बोदवड | 1733 | 589 | 2322 | 24477 | 1022 | 25509 | 29389 |
| 6 | भुसावळ | 412 | 2640 | 3052 | 26982 | 2601 | 29583 | 36892 |
| 7 | जळगाव | 4167 | 1040 | 5207 | 50479 | 6029 | 56508 | 59825 |
| 8 | एरंडोल | 230 | 511 | 741 | 37190 | 7100 | 4290 | 38516 |
| 9 | धरणगाव | 20 | 20 | 40 | 42757 | 2341 | 45098 | 43877 |
| 10 | अमळनेर | 1995 | 556 | 2551 | 66143 | 3263 | 69406 | 72499 |
| 11 | पारोळा | 320 | 785 | 1105 | 53004 | 677 | 53681 | 63794 |
| 12 | भडगाव | 333 | 155 | 488 | 29668 | 5945 | 35613 | 36726 |
| 13 | चाळीसगाव | 541 | 3091 | 3632 | 86131 | 2060 | 88191 | 107771 |
| 14 | पाचोग | 1372 | 1020 | 2392 | 62276 | 2133 | 64409 | 70062 |
| 15 | जामनेर | 489 | 617 | 1106 | 100328 | 1173 | 101501 | 103550 |
| जिल्हा एकूण | | 12940 | 12349 | 25289 | 785347 | 55744 | 841091 | 892700 |

आधार - अधिष्क, भूमी अभिलेख, जळगाव.

टिप : ऋतू पिके अहवाल 2004-2005 ची आकडेवारी अस्थायी स्वरूपाची आहे.

तक्ता क्रं. 6.2
निरनिराळ्या पिकाखालील क्षेत्र

जिल्हा : जळगाव

संदर्भ वर्ष : 2004-2005

(क्षेत्र : हेक्टर)

| अ. क्र. | तालुका | तांदूळ | गहू | खरीप ज्वारी | रब्बी ज्वारी | एकूण ज्वारी | बाजरी | मका |
|-------------|------------|--------|-------|-------------|--------------|-------------|-------|------|
| 1 | 2 | 3 | 4 | 5 | 6 | 7 | 8 | 9 |
| 1 | चोपडा | 34 | 676 | 8889 | 2730 | 11619 | 2282 | 467 |
| 2 | यावल | 8 | 1998 | 12268 | 231 | 12499 | 244 | 341 |
| 3 | रावेर | 6 | 7002 | 11276 | 0 | 11276 | 40 | 326 |
| 4 | मुक्ताईनगर | 0 | 5050 | 8540 | 0 | 8540 | 0 | 810 |
| 5 | बोदवड | 0 | 591 | 6797 | 0 | 6797 | 0 | 50 |
| 6 | भुसावळ | 0 | 575 | 7079 | 0 | 7079 | 381 | 9 |
| 7 | जळगाव | 6 | 423 | 9171 | 5568 | 14739 | 354 | 310 |
| 8 | एरंडोल | 0 | 2820 | 8526 | 3000 | 11526 | 0 | 780 |
| 9 | धरणगाव | 0 | 840 | 5941 | 10350 | 16291 | 0 | 100 |
| 10 | अमळनेर | 3 | 672 | 17512 | 3580 | 21092 | 9120 | 64 |
| 11 | पारोळा | 24 | 476 | 13340 | 0 | 13340 | 8040 | 294 |
| 12 | भडगाव | 66 | 438 | 8170 | 430 | 8600 | 5217 | 102 |
| 13 | चाळीसगाव | 73 | 1376 | 21039 | 0 | 21039 | 15766 | 209 |
| 14 | पाचोरा | 0 | 1540 | 12488 | 780 | 13268 | 6280 | 1080 |
| 15 | जामनेर | 217 | 588 | 17470 | 0 | 17470 | 2183 | 0 |
| जिल्हा एकूण | | 437 | 25065 | 168506 | 26669 | 195175 | 49907 | 4942 |

तक्ता क्र. 6.2
निरनिराळ्या पिकाखालील क्षेत्र

जिल्हा : जळगाव

संदर्भ वर्ष : 2004-2005

(क्षेत्र : हेक्टर)

| अ. क्र. | तालुका | वरी | नाचणी | राळा | सावा | भादली | इतर तृण धान्ये | एकूण तृण धान्ये |
|-------------|------------|-----|-------|------|------|-------|----------------|-----------------|
| 1 | 2 | 10 | 11 | 12 | 13 | 14 | 15 | 16 |
| 1 | चोपडा | 0 | 0 | 0 | 0 | 0 | 22 | 15100 |
| 2 | यावल | 0 | 0 | 0 | 0 | 0 | 0 | 15090 |
| 3 | रावेर | 0 | 0 | 0 | 0 | 0 | 0 | 18650 |
| 4 | मुक्ताईनगर | 0 | 0 | 0 | 0 | 0 | 0 | 14400 |
| 5 | बोंदवड | 0 | 0 | 0 | 0 | 0 | 0 | 7438 |
| 6 | भुसावळ | 0 | 0 | 0 | 0 | 0 | 0 | 8044 |
| 7 | जळगाव | 0 | 0 | 0 | 0 | 0 | 3 | 15835 |
| 8 | एरंडोल | 0 | 0 | 0 | 0 | 0 | 0 | 15126 |
| 9 | धरणगाव | 0 | 0 | 0 | 0 | 0 | 0 | 17231 |
| 10 | अमळनेर | 0 | 0 | 0 | 0 | 0 | 0 | 30951 |
| 11 | पारोळा | 0 | 0 | 0 | 0 | 0 | 5 | 22179 |
| 12 | भडगाव | 0 | 0 | 0 | 0 | 0 | 0 | 14423 |
| 13 | चाळीसगाव | 0 | 0 | 0 | 0 | 0 | 45 | 38508 |
| 14 | पाचोरा | 0 | 0 | 0 | 0 | 0 | 0 | 22168 |
| 15 | जामनेर | 0 | 0 | 0 | 0 | 0 | 0 | 20458 |
| जिल्हा एकूण | | 0 | 0 | 0 | 0 | 0 | 75 | 275601 |

तक्ता क्रं. 6.2
निरनिरालग पिकाखालील क्षेत्र

जिल्हा : जळगाव

संदर्भ वर्ष : 2004-2005

(क्षेत्र : हेक्टर)

| अ. क्र. | तालुका | हरभरा | तूर | मूग | उडीद | कुळीथ | मठ | वाल | इतर कडधान्ये |
|-------------|------------|-------|-------|-------|-------|-------|------|-----|--------------|
| 1 | 2 | 17 | 18 | 19 | 20 | 21 | 22 | 23 | 24 |
| 1 | चोपडा | 363 | 609 | 8808 | 3476 | 15 | 11 | 0 | 0 |
| 2 | यावल | 596 | 514 | 1902 | 3517 | 25 | 106 | 0 | 201 |
| 3 | रावेर | 1189 | 741 | 993 | 1776 | 0 | 8 | 0 | 85 |
| 4 | मुक्ताईनगर | 5840 | 2500 | 836 | 2653 | 0 | 0 | 0 | 0 |
| 5 | बोदवड | 426 | 544 | 711 | 1108 | 0 | 145 | 0 | 171 |
| 6 | भुसावळ | 235 | 580 | 780 | 4780 | 25 | 31 | 0 | 0 |
| 7 | जळगाव | 849 | 453 | 1914 | 9085 | 0 | 30 | 0 | 309 |
| 8 | एरंडोल | 1140 | 0 | 0 | 0 | 0 | 0 | 0 | 0 |
| 9 | धरणगाव | 380 | 0 | 0 | 0 | 0 | 0 | 0 | 0 |
| 10 | अमळनेर | 961 | 624 | 4698 | 2351 | 40 | 78 | 0 | 0 |
| 11 | पारोळा | 350 | 594 | 946 | 1868 | 5 | 136 | 0 | 177 |
| 12 | भडगाव | 211 | 482 | 507 | 600 | 3 | 25 | 0 | 0 |
| 13 | चाळीसगाव | 603 | 1337 | 1302 | 1716 | 290 | 1410 | 0 | 353 |
| 14 | पाचोरा | 241 | 1020 | 2010 | 2210 | 0 | 210 | 0 | 220 |
| 15 | जामनेर | 3460 | 2842 | 1425 | 3395 | 0 | 284 | 0 | 2836 |
| जिल्हा एकूण | | 16844 | 12840 | 26832 | 38535 | 403 | 2474 | 0 | 4352 |

तक्ता क्रं. 6.2
निरनिराळ्या पिकाखालील क्षेत्र

जिल्हा : जळगाव

संदर्भ वर्ष : 2004-2005

(क्षेत्र : हेक्टर)

| अ. क्र. | तालुका | एकूण कडधान्ये | एकूण अन्नधान्ये | ऊस | मिरची | इतर मसाल्याचे पदार्थ | एकूण मसाल्याचे पदार्थ |
|-------------|------------|---------------|-----------------|-------|-------|----------------------|-----------------------|
| 1 | 2 | 25 | 26 | 27 | 28 | 29 | 30 |
| 1 | चोपडा | 13282 | 28382 | 3347 | 253 | 3 | 256 |
| 2 | यावळ | 6861 | 21951 | 2133 | 55 | 7 | 62 |
| 3 | रावेर | 4792 | 23442 | 648 | 49 | 377 | 426 |
| 4 | मुक्ताईनगर | 11829 | 26229 | 750 | 340 | 120 | 460 |
| 5 | बोदवड | 3105 | 10543 | 2 | 330 | 0 | 330 |
| 6 | भुसावळ | 6431 | 14475 | 270 | 129 | 28 | 157 |
| 7 | जळगाव | 12640 | 28475 | 478 | 48 | 81 | 129 |
| 8 | एरंडोल | 1140 | 16266 | 540 | 250 | 220 | 470 |
| 9 | धरणगाव | 380 | 17611 | 145 | 90 | 41 | 131 |
| 10 | अमळनेर | 8752 | 39703 | 101 | 743 | 103 | 846 |
| 11 | पारोळा | 4076 | 26255 | 87 | 354 | 0 | 354 |
| 12 | भडगाव | 1828 | 16251 | 650 | 118 | 1 | 119 |
| 13 | चाळीसगाव | 7011 | 45519 | 2169 | 254 | 15 | 269 |
| 14 | पाचोरा | 5911 | 28079 | 630 | 100 | 7 | 107 |
| 15 | जामनेर | 14242 | 34700 | 86 | 317 | 91 | 408 |
| जिल्हा एकूण | | 102280 | 377881 | 12036 | 3430 | 1094 | 4524 |

तक्ता क्र. 6.2
निरनिराळ्या पिकाखालील क्षेत्र

जिल्हा : जळगाव

संदर्भ वर्ष : 2004-2005
(क्षेत्र : हेक्टर)

| अ. क्र. | तालुका | आंबा | काजू | इतर फळे | भाजी पाला | कांदे | टोमॅटो | एकूण भाजी पाला |
|-------------|------------|------|------|---------|-----------|-------|--------|----------------|
| 1 | 2 | 31 | 32 | 33 | 34 | 35 | 36 | 37 |
| 1 | चोपडा | 0 | 0 | 5499 | 148 | 652 | 1 | 801 |
| 2 | यावल | 0 | 0 | 9856 | 0 | 298 | 0 | 298 |
| 3 | रावेर | 0 | 0 | 23349 | 75 | 6 | 0 | 81 |
| 4 | मुक्ताईनगर | 0 | 0 | 2578 | 10 | 240 | 0 | 250 |
| 5 | बोदवड | 0 | 0 | 277 | 9 | 49 | 0 | 58 |
| 6 | भुसावळ | 0 | 0 | 1045 | 120 | 52 | 0 | 172 |
| 7 | जळगाव | 0 | 0 | 3385 | 36 | 0 | 0 | 36 |
| 8 | एरंडोल | 0 | 0 | 965 | 270 | 130 | 0 | 400 |
| 9 | धरणगाव | 0 | 0 | 439 | 0 | 40 | 130 | 170 |
| 10 | अमळनेर | 4 | 0 | 250 | 62 | 115 | 2 | 179 |
| 11 | पारोळा | 0 | 0 | 162 | 0 | 0 | 394 | 394 |
| 12 | भडगाव | 0 | 0 | 1959 | 10 | 40 | 0 | 50 |
| 13 | चाळीसगाव | 0 | 0 | 945 | 293 | 335 | 0 | 628 |
| 14 | पाचोरा | 5 | 0 | 1254 | 263 | 55 | 5 | 323 |
| 15 | जामनेर | 13 | 0 | 3200 | 290 | 81 | 50 | 421 |
| जिल्हा एकूण | | 22 | 0 | 55063 | 1586 | 2093 | 582 | 4261 |

तक्ता क्र. 6.2
निरनिराळ्या पिकाखालील क्षेत्र

जिल्हा : जळगाव

संदर्भ वर्ष : 2004-2005

(क्षेत्र : हेक्टर)

| अ. क्र. | तालुका | संकीर्ण खाद्य पिके | एकूण खाद्य पिके | कापूस | अंबाडी | इतर तंतू पिके | एकूण तंतू पिके |
|-------------|------------|--------------------|-----------------|--------|--------|---------------|----------------|
| 1 | 2 | 38 | 39 | 40 | 41 | 42 | 43 |
| 1 | चोपडा | 6300 | 38285 | 25468 | 0 | 0 | 25468 |
| 2 | यावल | 10154 | 34300 | 17628 | 11 | 31 | 17670 |
| 3 | रावेर | 23430 | 47946 | 10980 | 0 | 1 | 10981 |
| 4 | मुक्ताईनगर | 2828 | 30267 | 13445 | 0 | 0 | 13445 |
| 5 | बोदवड | 335 | 11210 | 13525 | 0 | 0 | 13525 |
| 6 | भुसावळ | 1217 | 16119 | 13446 | 0 | 0 | 13446 |
| 7 | जळगाव | 3421 | 32503 | 20136 | 0 | 40 | 20176 |
| 8 | एरंडोल | 1265 | 18541 | 24729 | 0 | 0 | 24729 |
| 9 | धरणगाव | 609 | 18496 | 26222 | 40 | 0 | 26262 |
| 10 | अमळनेर | 433 | 41083 | 23180 | 8 | 56 | 23244 |
| 11 | पारोळा | 556 | 27252 | 25498 | 0 | 0 | 25498 |
| 12 | भडगाव | 2009 | 19029 | 14451 | 0 | 0 | 14451 |
| 13 | चाळीसगाव | 1573 | 49530 | 35078 | 0 | 0 | 35078 |
| 14 | पाचोरा | 1582 | 30398 | 31439 | 0 | 0 | 31439 |
| 15 | जामनेर | 3634 | 38828 | 60946 | 0 | 0 | 60946 |
| जिल्हा एकूण | | 59346 | 458048 | 356171 | 59 | 128 | 356358 |

तक्ता क्र. 6.2
निरनिराळ्या पिकाखालील क्षेत्र

जिल्हा : जळगाव

संदर्भ वर्ष : 2004-2005
(क्षेत्र : हेक्टर)

| अ. क्र. | तालुका | भुईमूग | तीळ | नारळ | सूर्यफूल | जवस | कारळे | इतर गळीत धान्ये | एकूण गळीत धान्ये |
|-------------|------------|--------|-------|------|----------|-----|-------|-----------------|------------------|
| 1 | 2 | 44 | 45 | 46 | 47 | 48 | 49 | 50 | 51 |
| 1 | चोपडा | 658 | 1926 | 0 | 461 | 0 | 0 | 120 | 3165 |
| 2 | यावल | 851 | 655 | 0 | 6 | 0 | 0 | 240 | 1752 |
| 3 | राघर | 654 | 191 | 0 | 0 | 0 | 0 | 324 | 1169 |
| 4 | मुक्ताईनगर | 960 | 0 | 0 | 60 | 0 | 0 | 40 | 1060 |
| 5 | बोदवड | 0 | 394 | 0 | 0 | 0 | 0 | 380 | 774 |
| 6 | भुसावळ | 0 | 0 | 0 | 3 | 0 | 0 | 15 | 18 |
| 7 | जळगाव | 188 | 2856 | 0 | 0 | 2 | 0 | 609 | 3655 |
| 8 | एरंडोल | 710 | 0 | 0 | 40 | 15 | 0 | 175 | 940 |
| 9 | धरणगाव | 190 | 0 | 0 | 90 | 0 | 0 | 45 | 325 |
| 10 | अमळनेर | 574 | 4100 | 0 | 320 | 0 | 7 | 1 | 5002 |
| 11 | पारोळा | 124 | 768 | 0 | 0 | 0 | 0 | 35 | 927 |
| 12 | भडगाव | 1241 | 847 | 0 | 0 | 0 | 0 | 5 | 2093 |
| 13 | चाळीसगाव | 2762 | 553 | 0 | 0 | 0 | 0 | 0 | 3315 |
| 14 | पाचोरा | 1110 | 1180 | 0 | 60 | 0 | 0 | 20 | 2370 |
| 15 | जामनेर | 586 | 500 | 0 | 155 | 0 | 0 | 466 | 1707 |
| जिल्हा एकूण | | 10608 | 13970 | 0 | 1195 | 17 | 7 | 2475 | 28272 |

तक्ता क्रं. 6.2
निरनिराळ्या पिकाखालील क्षेत्र

जिल्हा : जळगाव

संदर्भ वर्ष : 2004-2005
(क्षेत्र : हेक्टर)

| अ. क्र. | तालुका | इतर औषधी व मादक पदार्थ | आयुर्वेदिक व मादक पदार्थाची पिके | एकूण औषधी व मादक पदार्थ | एकूण चारा पिके |
|-------------|------------|------------------------|----------------------------------|-------------------------|----------------|
| 1 | 2 | 52 | 53 | 54 | 55 |
| 1 | चोपडा | 0 | 0 | 0 | 35 |
| 2 | यावल | 0 | 0 | 0 | 796 |
| 3 | रावेर | 0 | 0 | 0 | 863 |
| 4 | मुक्ताईनगर | 40 | 0 | 40 | 60 |
| 5 | बोदवड | 0 | 0 | 0 | 0 |
| 6 | भुसावळ | 0 | 0 | 0 | 0 |
| 7 | जळगाव | 1 | 0 | 1 | 173 |
| 8 | एरंडोल | 0 | 0 | 0 | 80 |
| 9 | धरणगाव | 0 | 0 | 0 | 15 |
| 10 | अमळनेर | 0 | 0 | 0 | 77 |
| 11 | पारोळा | 0 | 0 | 0 | 4 |
| 12 | भडगाव | 0 | 0 | 0 | 40 |
| 13 | चाळीसगाव | 4 | 0 | 4 | 264 |
| 14 | पाचोरा | 0 | 0 | 0 | 202 |
| 15 | जामनेर | 0 | 0 | 0 | 20 |
| जिल्हा एकूण | | 45 | 0 | 45 | 2629 |

तक्ता क्र. 6.2
निरनिराळ्या पिकाखालील क्षेत्र

जिल्हा : जळगाव

संदर्भ वर्ष : 2004-2005
(क्षेत्र : हेक्टर)

| अ. क्र. | तालुका | संकीर्ण अखाद्य पिके | एकूण अखाद्य पिके | लागवडी खालील एकूण क्षेत्र | दुसोटा क्षेत्र | लागवडी खालील निव्वळ क्षेत्र |
|-------------|------------|---------------------|------------------|---------------------------|----------------|-----------------------------|
| 1 | 2 | 56 | 57 | 58 | 59 | 60 |
| 1 | चोपडा | 0 | 28668 | 66953 | 4776 | 62177 |
| 2 | यावल | 0 | 20218 | 54518 | 2374 | 52144 |
| 3 | रावेर | 0 | 13013 | 60959 | 8460 | 52499 |
| 4 | मुक्ताईनगर | 0 | 14605 | 44872 | 5780 | 39092 |
| 5 | बोदवड | 0 | 14299 | 25509 | 1032 | 24477 |
| 6 | भुसावळ | 0 | 13464 | 29583 | 2601 | 26982 |
| 7 | जळगाव | 0 | 24005 | 56508 | 6029 | 50479 |
| 8 | एरंडोल | 0 | 25749 | 44290 | 7100 | 37190 |
| 9 | धरणगाव | 0 | 26602 | 45098 | 2341 | 42757 |
| 10 | अमळनेर | 0 | 28323 | 69406 | 3263 | 66143 |
| 11 | पारोळा | 0 | 26429 | 53681 | 677 | 53004 |
| 12 | भडगाव | 0 | 16584 | 35613 | 5945 | 29668 |
| 13 | चाळीसगाव | 0 | 38661 | 88191 | 2060 | 86131 |
| 14 | पाचोरा | 0 | 34011 | 64409 | 2133 | 62276 |
| 15 | जामनेर | 0 | 62673 | 101501 | 1173 | 100328 |
| जिल्हा एकूण | | 0 | 387304 | 841091 | 55744 | 785347 |

आधार - अधिक्षक, भूमी अभिलेख, जळगाव.

टिप : ऋतू पिके अहवाल 2004-2005 ची आकडेवारी अस्थायी स्वरूपाची आहे.

तक्ता क्रमांक - 6.3

मुख्य पिकांचे दर हेक्टरी अंदाजित उत्पादन

जिल्हा - जळगाव.

संदर्भ वर्ष : 2007-08

1] प्रति हेक्टरी उत्पादन - किलो मध्ये

2] एकूण उत्पादन -- "00" मे. टन मध्ये

| अ. क्र. | पिकाचे नाव | प्रति हेक्टरी उत्पादन | एकूण उत्पादन | अ. क्र. | पिकाचे नाव | प्रति हेक्टर उत्पादन | एकूण उत्पादन |
|---------|-----------------|-----------------------|--------------|---------|-----------------|----------------------|--------------|
| (1) | (2) | (3) | (4) | (1) | (2) | (3) | (4) |
| 1 | तांदूळ | 1368 | 1 | 17 | जवस | 0 | 0 |
| 2 | गहू | 2619 | 1377 | 18 | भुईमूग | 1077 | 84 |
| 3 | ज्वारी | 2189 | 3296 | 19 | मोहरी | 0 | 0 |
| 4 | बाजरी | 1156 | 537 | 20 | तीळ | 437 | 97 |
| 5 | बाली | 0 | 0 | 21 | एरंडी | 0 | 0 |
| 6 | मका | 2815 | 1951 | 22 | ऊस | 66 | 14884 |
| 7 | नाचणी | 0 | 0 | 23 | नारळ | 0 | 0 |
| 8 | इतर तृण धान्ये | 333 | 1 | 24 | कापूस | 388 | 9485 |
| 9 | एकूण तृण धान्ये | 2242 | 7163 | 25 | ताग | 0 | 0 |
| 10 | हरभरा | 1115 | 424 | 26 | मेस्ता [अंबाडी] | 0 | 0 |
| 11 | तूर | 777 | 232 | 27 | तंबाखू | 0 | 0 |
| 12 | उडीद | 594 | 352 | 28 | औषधी पदार्थ | 0 | 0 |
| 13 | मूग | 556 | 249 | 29 | सुंठ [आले] | 0 | 0 |
| 14 | मसूर | 0 | 0 | 30 | मिरची [लाल] | 0 | 0 |
| 15 | इतर कडधान्ये | 337 | 11 | 31 | हळद | 0 | 0 |
| 16 | एकूण कडधान्ये | 616 | 844 | 32 | बटाटे | 0 | 0 |

टीप - 1) उसाचे उत्पादन ड्रेस्ड केनच्या स्वरूपात आहे. 2) बाब 26 मेस्ता: 1 गासडी = 180 कि.ग्रॅ

3) कापसाचे उत्पादन "00" गाठीच्या स्वरूपात आहे. 1 गासडी = 170 कि.ग्रॅ.

4) उत्पादन अत्यल्प असल्यासे निरंक द्यावे.

आधार - कृषि आयुक्तालय, पुणे

तक्ता क्रमांक - 6.

निवडक केंद्रातील पर्जन्य दिवसांची संख्या व एकूण पर्जन्य

जिल्हा - जळगाव

संदर्भ वर्ष : 2008

(पर्जन्य - मि.मी.)

| अ.क्र. | तालुका / वेंद्र | सरासरी | | वर्ष 2008 मधील | | सरासरीच्या तुलनेत वर्षातील पर्जन्याची टक्केवारी |
|--------|-----------------|-----------------------|---------|-------------------------|---------|---|
| | | पर्जन्य दिवस (संख्या) | पर्जन्य | पर्जन्य दिवसांची संख्या | पर्जन्य | |
| (1) | (2) | (3) | (4) | (5) | (6) | (8) |
| 1 | चोपडा | 48 | 718.70 | 47 | 555.20 | 77.25 |
| 2 | यावल | 52 | 731.70 | 39 | 451.20 | 61.66 |
| 3 | रावेर | 43 | 708.20 | 34 | 452.90 | 63.95 |
| 4 | मुक्तार्दनगर | 42 | 664.10 | 38 | 469.70 | 70.73 |
| 5 | बोदवड | 41 | 708.50 | 35 | 550.20 | 77.66 |
| 6 | भुसावळ | 55 | 708.50 | 31 | 366.00 | 51.66 |
| 7 | जळगाव | 52 | 725.10 | 37 | 423.70 | 58.43 |
| 8 | एरंडोल | 54 | 660.40 | 45 | 664.00 | 100.55 |
| 9 | धरणगाव | 48 | 660.40 | 37 | 547.00 | 82.83 |
| 10 | अमळनेर | 48 | 621.80 | 33 | 506.40 | 81.44 |
| 11 | पारोळा | 43 | 654.20 | 36 | 573.40 | 87.65 |
| 12 | भडगाव | 47 | 710.30 | 36 | 687.00 | 96.72 |
| 13 | चाळीसगाव | 55 | 707.30 | 39 | 662.70 | 93.69 |
| 14 | पाचोरा | 48 | 793.20 | 40 | 597.00 | 75.26 |
| 15 | जामनेर | 43 | 763.40 | 35 | 594.80 | 77.91 |

आधार : कृषि विकास अधिकारी, जिल्हा परिषद, जळगाव.

तक्ता क्रमांक - 6.5

विविध साधनांखालील ओलिताचे क्षेत्र

जिल्हा - जळगाव.

संदर्भ वर्ष : (2004-2005)

(क्षेत्र - हेक्टर)

| अ. क्र. | तालुका | ओलिताखालील क्षेत्र | | ओलिता खालील निव्वळ क्षेत्र (3+4) | ओलिता खालील स्थूल क्षेत्र | एकूण लागवडी खालील स्थूल क्षेत्र | ओलिता खालील स्थूल क्षेत्राची लागवडीखालील स्थूल क्षेत्राशी टक्केवारी |
|---------|------------|--------------------|--------|----------------------------------|---------------------------|---------------------------------|---|
| | | पृष्ठ- भागीय | विहिरी | | | | |
| (1) | (2) | (3) | (4) | (5) | (6) | (7) | (8) |
| 1 | चोपडा | 0 | 6870 | 6870 | 13030 | 66953 | 19.46 |
| 2 | यावल | 0 | 16696 | 16696 | 22189 | 54518 | 40.70 |
| 3 | रावेर | 0 | 29608 | 29608 | 38958 | 60959 | 63.91 |
| 4 | मुक्ताईनगर | 3760 | 15287 | 19047 | 25061 | 44872 | 55.85 |
| 5 | बोंदवड | 0 | 6249 | 6249 | 8222 | 25509 | 32.23 |
| 6 | भुसावळ | 1354 | 5503 | 6857 | 9022 | 29583 | 30.50 |
| 7 | जळगाव | 0 | 11848 | 11848 | 15590 | 56508 | 27.59 |
| 8 | एरंडोल | 0 | 15067 | 15067 | 19825 | 44290 | 44.76 |
| 9 | धरणगाव | 0 | 14624 | 14624 | 19242 | 45098 | 42.67 |
| 10 | अमळनेर | 0 | 6235 | 6235 | 10343 | 69406 | 14.90 |
| 11 | पारोळा | 0 | 10880 | 10880 | 14315 | 53681 | 26.67 |
| 12 | भडगाव | 0 | 8876 | 8876 | 11679 | 35613 | 32.79 |
| 13 | चाळीसगाव | 0 | 20157 | 20157 | 26522 | 88191 | 30.07 |
| 14 | पाचोरा | 0 | 16854 | 16854 | 22176 | 64409 | 34.43 |
| 15 | जामनेर | 0 | 29484 | 29484 | 38794 | 101501 | 38.22 |
| एकूण | | 5114 | 214238 | 219352 | 294968 | 841091 | 35.07 |

आधार - अधिक्षक, भूमी अपिलेख, जळगाव.

टिप : ऋतू पिके अहवाल 2004-2005 ची आकडेवारी अस्थायी स्वरूपाची आहे.

तक्ता क्रमांक - 6.6
निरनिराळ्या पिकाखालील ओलिताचे क्षेत्र

जिल्हा - जळगाव.

संदर्भ वर्ष : 2004-05

(क्षेत्र - हेक्टर)

| अ. क्र. | तालुका | तांदूळ | गहू | खरीप ज्वारी | रब्बी ज्वारी | एकूण ज्वारी | बाजरी |
|-------------|------------|--------|-------|-------------|--------------|-------------|-------|
| (1) | (2) | (4) | (5) | (6) | (7) | (8) | (9) |
| 1 | चोपडा | 34 | 676 | 0 | 273 | 273 | 0 |
| 2 | यावल | 0 | 1998 | 0 | 0 | 0 | 0 |
| 3 | रावेर | 0 | 7002 | 0 | 0 | 0 | 0 |
| 4 | मुक्ताईनगर | 0 | 5050 | 0 | 0 | 0 | 0 |
| 5 | बोदवड | 0 | 591 | 0 | 0 | 0 | 0 |
| 6 | भुसावळ | 0 | 598 | 0 | 0 | 0 | 0 |
| 7 | जळगाव | 0 | 422 | 0 | 0 | 0 | 0 |
| 8 | एरंडोल | 0 | 2820 | 0 | 0 | 0 | 0 |
| 9 | धरणगाव | 0 | 840 | 0 | 0 | 0 | 0 |
| 10 | अमळनेर | 3 | 671 | 0 | 3580 | 3580 | 0 |
| 11 | पारोळा | 0 | 476 | 0 | 0 | 0 | 0 |
| 12 | भडगाव | 0 | 360 | 0 | 0 | 0 | 0 |
| 13 | चाळीसगाव | 0 | 1376 | 0 | 0 | 0 | 0 |
| 14 | पाचोरा | 0 | 1500 | 0 | 0 | 0 | 0 |
| 15 | जामनेर | 0 | 588 | 0 | 0 | 0 | 0 |
| जिल्हा एकूण | | 37 | 25028 | 0 | 3853 | 3853 | 0 |

तक्ता क्रमांक - 6.6
निरनिराळ्या पिकाखालील ओलिताचे क्षेत्र

जिल्हा - जळगाव.

संदर्भ वर्ष : 2004-05
(क्षेत्र - हेक्टर)

| अ. क्र. | तालुका | मका | नाचणी | इतर तृण धान्ये | एकूण तृण धान्ये | हरभरा | तूर |
|-------------|------------|------|-------|----------------|-----------------|-------|------|
| (1) | (2) | (10) | (11) | (12) | (13) | (14) | (15) |
| 1 | चोपडा | 466 | 0 | 0 | 1449 | 362 | 0 |
| 2 | यावळ | 0 | 0 | 0 | 1998 | 596 | 0 |
| 3 | रावेर | 0 | 0 | 0 | 7002 | 1189 | 0 |
| 4 | मुक्ताईनगर | 0 | 0 | 0 | 5050 | 5840 | 0 |
| 5 | बोदवड | 0 | | 0 | 591 | 426 | 0 |
| 6 | भुसावळ | 0 | 0 | 0 | 598 | 234 | 0 |
| 7 | जळगाव | 0 | 0 | 0 | 422 | 849 | 0 |
| 8 | एरंडोल | 0 | 0 | 0 | 2820 | 1140 | 0 |
| 9 | धरणगाव | 0 | 0 | 0 | 840 | 380 | 0 |
| 10 | अमळनेर | 64 | 0 | 0 | 4318 | 961 | 0 |
| 11 | पारोळा | 0 | 0 | 0 | 476 | 350 | 0 |
| 12 | भडगाव | 0 | 0 | 0 | 360 | 354 | 0 |
| 13 | चाळीसगाव | 0 | 0 | 0 | 1376 | 603 | 0 |
| 14 | पाचोरा | 0 | 0 | 0 | 1560 | 1540 | 0 |
| 15 | जामनेर | 0 | 0 | 0 | 588 | 3460 | 0 |
| जिल्हा एकूण | | 530 | 0 | 0 | 29448 | 18284 | 0 |

तक्ता क्रमांक - 6.6
निरनिराळ्या पिकाखालील ओलिताचे क्षेत्र

जिल्हा - जळगाव

संदर्भ वर्ष : 2004-05

(क्षेत्र - हेक्टर)

| अ. क्र. | तालुका | वाटाणा | इतर कडधान्ये | एकूण कडधान्ये | एकूण अन्नधान्ये | ऊस | एकूण मसाल्याचे पदार्थ |
|-------------|------------|--------|--------------|---------------|-----------------|-------|-----------------------|
| (1) | (2) | (16) | (17) | (18) | (19) | (20) | (21) |
| 1 | चोपडा | 0 | 0 | 362 | 1811 | 3347 | 252 |
| 2 | यावल | 0 | 5552 | 6148 | 8146 | 2133 | 61 |
| 3 | रावेर | 0 | 0 | 1189 | 8191 | 648 | 426 |
| 4 | मुक्ताईनगर | 0 | 0 | 5840 | 10890 | 750 | 460 |
| 5 | बोदवड | 0 | 0 | 426 | 1017 | 2 | 330 |
| 6 | भुसावळ | 0 | 0 | 234 | 832 | 274 | 157 |
| 7 | जळगाव | 0 | 0 | 849 | 1271 | 478 | 129 |
| 8 | एरंडोल | 0 | 0 | 1140 | 3960 | 540 | 470 |
| 9 | धरणगाव | 0 | 0 | 380 | 1220 | 145 | 131 |
| 10 | अमळनेर | 0 | 0 | 961 | 5279 | 101 | 748 |
| 11 | पारोळा | 0 | 0 | 350 | 826 | 87 | 354 |
| 12 | भडगाव | 0 | 0 | 354 | 714 | 650 | 119 |
| 13 | चाळीसगाव | 0 | 0 | 603 | 1979 | 2169 | 269 |
| 14 | पाचोरा | 0 | 0 | 1540 | 3100 | 630 | 107 |
| 15 | जामनेर | 0 | 0 | 3460 | 4048 | 86 | 408 |
| जिल्हा एकूण | | 0 | 5552 | 23836 | 53284 | 12040 | 4421 |

तक्ता क्रमांक - 6.6
निरनिराळ्या पिकाखालील ओलिताचे क्षेत्र

जिल्हा - जळगाव.

संदर्भ वर्ष :2004-05
(क्षेत्र - हेक्टर)

| अ. क्र. | तालुका | एकूण फळे | एकूण भाजीपाला | संकीर्ण खाद्यपिके | एकूण खाद्यपिके | कापूस | इतर तंतू पिके |
|-------------|------------|----------|---------------|-------------------|----------------|--------|---------------|
| (1) | (2) | (22) | (23) | (24) | (25) | (26) | (27) |
| 1 | चोपडा | 5499 | 149 | 0 | 11058 | 1454 | 0 |
| 2 | यावल | 9857 | 308 | 0 | 20505 | 0 | 18 |
| 3 | रावेर | 23349 | 81 | 0 | 32695 | 5400 | 0 |
| 4 | मुक्ताईनगर | 4315 | 250 | 0 | 16665 | 7236 | 0 |
| 5 | वांदवड | 277 | 58 | 0 | 1684 | 6520 | 0 |
| 6 | भुमावळ | 1047 | 172 | 0 | 2482 | 6535 | 0 |
| 7 | जळगाव | 3385 | 36 | 0 | 5299 | 10118 | 0 |
| 8 | एरंडोल | 865 | 320 | 0 | 6155 | 12840 | 0 |
| 9 | धरणगाव | 439 | 170 | 0 | 2105 | 13111 | 2961 |
| 10 | अमळनेर | 257 | 296 | 0 | 6681 | 3523 | 0 |
| 11 | पारोळा | 162 | 394 | 0 | 1823 | 12488 | 0 |
| 12 | भडगाव | 1959 | 52 | 0 | 3494 | 7582 | 0 |
| 13 | चाळीसगाव | 945 | 634 | 0 | 5996 | 17500 | 0 |
| 14 | पाचोरा | 1254 | 323 | 0 | 5414 | 16500 | 0 |
| 15 | जामनेर | 3200 | 421 | 0 | 8163 | 30456 | 0 |
| जिल्हा एकूण | | 56810 | 3664 | 0 | 130219 | 151263 | 2979 |

तक्ता क्रमांक - 6.6
निरनिराळ्या पिकाखालील ओलिताचे क्षेत्र

जिल्हा - जळगाव.

संदर्भ वर्ष : 2०१4-१5
(क्षेत्र - हेक्टर)

| अ. क्र. | तालुका | एकूण तंतू पिके | भुईमूग | जवस/ सूर्यफूल | करडई | इतर गळिताची पिके | एकूण गळिताची पिके |
|-------------|------------|----------------|--------|---------------|------|------------------|-------------------|
| (1) | (2) | (28) | (29) | (30) | (31) | (32) | (33) |
| 1 | चोपडा | 1454 | 41 | 460 | 0 | 0 | 501 |
| 2 | यावल | 18 | 851 | 6 | 13 | 0 | 870 |
| 3 | रावेर | 5400 | 0 | 0 | 0 | 0 | 0 |
| 4 | भुक्ताईनगर | 7236 | 960 | 60 | 0 | 0 | 1020 |
| 5 | बोदवड | 6520 | 18 | 0 | 0 | 0 | 18 |
| 6 | भुसावळ | 6535 | 0 | 3 | 0 | 0 | 3 |
| 7 | जळगाव | 10118 | 0 | 0 | 0 | 0 | 0 |
| 8 | एरंडोल | 12840 | 710 | 40 | 0 | 0 | 750 |
| 9 | धरणगाव | 16072 | 960 | 90 | 0 | 0 | 1050 |
| 10 | अमळनेर | 3523 | 0 | 120 | 7 | 0 | 127 |
| 11 | पारोळा | 12488 | 0 | 0 | 0 | 0 | 0 |
| 12 | भडगाव | 7582 | 563 | 0 | 0 | 0 | 563 |
| 13 | चाळीसगाव | 17500 | 2762 | 0 | 0 | 0 | 2762 |
| 14 | पाचोरा | 16500 | 0 | 60 | 0 | 0 | 60 |
| 15 | जामनेर | 30456 | 0 | 155 | 0 | 0 | 155 |
| जिल्हा एकूण | | 154242 | 6865 | 994 | 20 | 0 | 7879 |

तक्ता क्रमांक - 6.6
निरनिराळ्या पिकाखालील ओलिताचे क्षेत्र

जिल्हा - जळगाव.

संदर्भ वर्ष :2004-05

(क्षेत्र - हेक्टर)

| अ. क्र. | तालुका | तंबाखू | इतर औषधी व मादक पदार्थ | एकूण औषधी व मादक पदार्थ | चा-याची पिके | संकीर्ण अखाद्य पिके | एकूण अखाद्य पिके | ओलिता- खालील एकूण क्षेत्र |
|-------------|------------|--------|---------------------------|----------------------------|--------------|------------------------|---------------------|------------------------------|
| (1) | (2) | (34) | (35) | (36) | (37) | (38) | (39) | (40) |
| 1 | चोपडा | 0 | 0 | 0 | 17 | 0 | 1972 | 13030 |
| 2 | यावल | 0 | 0 | 0 | 796 | 0 | 1684 | 22189 |
| 3 | रावेर | 0 | 0 | 0 | 863 | 0 | 6263 | 38958 |
| 4 | मुक्ताईनगर | 0 | 40 | 40 | 60 | 40 | 8396 | 25061 |
| 5 | बोदवड | 0 | 0 | 0 | 0 | 0 | 6538 | 8222 |
| 6 | भुसावळ | 0 | 2 | 2 | 0 | 0 | 6540 | 9022 |
| 7 | जळगाव | 0 | 0 | 0 | 173 | 0 | 10291 | 15590 |
| 8 | एरंडोल | 0 | 0 | 0 | 30 | 0 | 13670 | 19825 |
| 9 | धरणगाव | 0 | 0 | 0 | 15 | 0 | 17137 | 19242 |
| 10 | अमळनेर | 0 | 0 | 0 | 12 | 0 | 3662 | 10343 |
| 11 | पारोळा | 0 | 0 | 0 | 4 | 0 | 12492 | 14315 |
| 12 | भडगाव | 0 | 0 | 0 | 40 | 0 | 8185 | 11679 |
| 13 | चाळीसगाव | 0 | 0 | 0 | 264 | 0 | 20526 | 26522 |
| 14 | पाचोरा | 0 | 0 | 0 | 202 | 0 | 16762 | 22176 |
| 15 | जामनेर | 0 | 0 | 0 | 20 | 0 | 30631 | 38794 |
| जिल्हा एकूण | | 0 | 42 | 42 | 2546 | 40 | 164749 | 294968 |

आधार - अधिक्षक, भूमी अभिलेख, जळगाव.

टिप : ऋतू पिके अहवाल 2004-2005 ची आकडेवारी अस्थायी स्वरूपाची आहे.

तक्ता क्रमांक - 6.7

सिंचन विहिरी

जिल्हा - जळगाव.

संदर्भ वर्ष : 2004-2005

| अ. क्र. | तालुका | सिंचन विहिरीची एकूण संख्या | वापरात असलेल्या विहिरींवर बसविलेले | | वापरात नसलेल्या सिंचन विहिरीची संख्या |
|-------------|------------|----------------------------|------------------------------------|----------------------|---------------------------------------|
| | | | डिझेल पंप (संख्या) | विद्युत पंप (संख्या) | |
| (1) | (2) | (3) | (4) | (5) | (6) |
| 1 | चोपडा | 734 | 0 | 468 | 68 |
| 2 | यावल | 6547 | 22 | 5499 | 1112 |
| 3 | रावेर | 5368 | 0 | 5408 | 845 |
| 4 | मुक्ताईनगर | 2493 | 1220 | 1270 | 3 |
| 5 | बोदवड | 2863 | 0 | 1522 | 755 |
| 6 | भुसावळ | 4110 | 12 | 3155 | 780 |
| 7 | जळगाव | 4262 | 0 | 2675 | 1325 |
| 8 | एरंडोल | 6800 | 74 | 6999 | 947 |
| 9 | धरणगाव | 1150 | 20 | 980 | 50 |
| 10 | अमळनेर | 4433 | 1 | 5414 | 802 |
| 11 | पारोळा | 3720 | 115 | 2310 | 140 |
| 12 | भडगाव | 6475 | 10 | 3410 | 600 |
| 13 | चाळीसगाव | 3020 | 51 | 2940 | 105 |
| 14 | पाचोरा | 5130 | 0 | 5010 | 1157 |
| 15 | जामनेर | 4344 | 35 | 3181 | 1119 |
| जिल्हा एकूण | | 61449 | 1560 | 50241 | 9808 |

आधार - अधिक्षक, भूमी अभिलेख, जळगाव.

- टिप : 1. ऋतू पिके अहवाल 2004-2005 ची आकडेवारी अस्थायी स्वरूपाची आहे.
2. यावल, एरंडोल, पारोळा, चाळीसगाव या तालुक्याचे विहिरींची माहिती 1999-2000 ची माहिती आहे.

तक्ता क्रमांक - 6.8

कूपनलिका, हातपंप व विद्युत पंप

जिल्हा -जळगाव.

संदर्भ वर्ष : 2008-09

| अ. क्र. | तालुका | 2008-09 वर्षातील | | | मार्च 2009 अखेर | |
|--------------------|------------|---|---------------------------------|-------------------------------------|------------------------------------|--|
| | | यशस्वी कूपनलिकांची / विधन विहीरींची संख्या | बसविलेल्या हातपंपांची संख्या | बसविलेल्या विद्युतपंपांची संख्या | चालू असलेल्या हातपंपांची संख्या | चालू असलेल्या विद्युतपंपांची संख्या |
| (1) | (2) | (3) | (4) | (5) | (6) | (7) |
| 1 | चोपडा | 23 | 20 | 3 | 181 | 4 |
| 2 | यावल | 0 | 0 | 0 | 16 | 2 |
| 3 | रावेर | 3 | 2 | 1 | 24 | 20 |
| 4 | मुक्ताईनगर | 0 | 0 | 0 | 197 | 0 |
| 5 | बोदवड | 0 | 0 | 0 | 20 | 0 |
| 6 | भुसावळ | 14 | 12 | 2 | 126 | 2 |
| 7 | जळगाव | 21 | 20 | 1 | 130 | 1 |
| 8 | एरंडोल | 0 | 0 | 0 | 106 | 0 |
| 9 | धरणगाव | 11 | 11 | 0 | 205 | 7 |
| 10 | अमळनेर | 10 | 10 | 0 | 159 | 7 |
| 11 | पारोळा | 0 | 0 | 0 | 218 | 1 |
| 12 | भडगाव | 13 | 13 | 0 | 198 | 0 |
| 13 | चाळीसगाव | 2 | 2 | 0 | 162 | 6 |
| 14 | पाचोरा | 2 | 2 | 0 | 142 | 4 |
| 15 | जामनेर | 29 | 29 | 0 | 338 | 5 |
| जिल्हा एकूण | | 128 | 121 | 7 | 2222 | 65 |

आधार -1) वरिष्ठ भूवैज्ञानिक, भूजल सर्वेक्षण यंत्रणा, जळगाव

2) उप अभियंता (यांत्रिकी) भूजल सर्वेक्षण व विकास यंत्रणा, जिल्हा परिषद, जळगाव

तक्ता क्रमांक - 6.9
लघुपाटबंधा-यांची कामे

जिल्हा - जळगाव.

संदर्भ वर्ष 2008-09

| अ.क्र | बाब/ तालुका | चोपडा | यावल | रावेर | मुक्ताईनगर | बोदवड | भुसावळ | |
|-------|---|--------------|------|-------|------------|-------|--------|------|
| (1) | (2) | (3) | (4) | (5) | (6) | (7) | (8) | |
| 1 | संदर्भ वर्षात पूर्ण झालेल्या कामांची संख्या | जिल्हा परिषद | 13 | 11 | 23 | 9 | 4 | 6 |
| | | राज्य | 0 | 0 | 0 | 0 | 0 | 0 |
| | | सहकारी | 0 | 0 | 0 | 0 | 0 | 0 |
| | | एकूण | 13 | 11 | 23 | 9 | 4 | 6 |
| 2 | मार्च 2009 अखेर पूर्ण कामांची संख्या | जिल्हा परिषद | 107 | 67 | 99 | 148 | 77 | 73 |
| | | राज्य | 4 | 5 | 3 | 5 | 4 | 7 |
| | | सहकारी | 6 | 5 | 3 | 0 | 0 | 0 |
| | | एकूण | 117 | 77 | 105 | 154 | 81 | 80 |
| 3 | मार्च 2009 अखेर वापरात असलेल्या कामांची संख्या | जिल्हा परिषद | 107 | 67 | 99 | 148 | 77 | 73 |
| | | राज्य | 4 | 5 | 3 | 5 | 4 | 7 |
| | | सहकारी | 0 | 3 | 0 | 0 | 0 | 0 |
| | | एकूण | 111 | 75 | 102 | 153 | 81 | 80 |
| 4 | वापरात असलेल्या कामाचे लाभक्षेत्र (हेक्टर) | जिल्हा परिषद | 3516 | 1233 | 1893 | 3182 | 2476 | 2083 |
| | | राज्य | 1085 | 2061 | 324 | 1337 | 1084 | 1571 |
| | | सहकारी | 400 | 3996 | 3069 | 0 | 0 | 0 |
| | | एकूण | 5001 | 7290 | 5286 | 4519 | 3560 | 3654 |
| 5 | वापरात असलेल्या कामांखालील निव्वळ ओल्लित क्षेत्र (हेक्टर) | जिल्हा परिषद | 0 | 0 | 0 | 0 | 0 | 0 |
| | | राज्य | 868 | 1649 | 265 | 1234 | 710 | 1105 |
| | | सहकारी | 0 | 384 | 0 | 0 | 0 | 0 |
| | | एकूण | 868 | 2033 | 265 | 1234 | 710 | 1105 |

टिप : जिल्हा उपनिबंधक सहकारी संस्था याचेकडून माहिती प्राप्त न झाल्यामुळे सहकारची ची सन 2006-07 ची देण्यात आली आहे.

तक्ता क्रमांक - 6.9
लघुपाटबंधा-यांची कामे

जिल्हा - जळगाव.

संदर्भ वर्ष 2008-09

| अ.क्र | बाब/ तालुका | जळगाव | एरंडोल | धरणगाव | अमळनेर | पारोळा | |
|-------|---|--------------|--------|--------|--------|--------|------|
| (1) | (2) | (9) | (10) | (11) | (12) | (13) | |
| 1 | मंदभे वयात पूर्ण झालेल्या कामांची संख्या | जिल्हा परिषद | 14 | 4 | 6 | 8 | 5 |
| | | राज्य | 0 | 0 | 0 | 0 | 0 |
| | | सहकारी | 0 | 0 | 0 | 0 | 0 |
| | | एकूण | 14 | 4 | 6 | 8 | 5 |
| 2 | मार्च 2009 अखेर पूर्ण कामांची संख्या | जिल्हा परिषद | 115 | 43 | 39 | 117 | 85 |
| | | राज्य | 10 | 3 | 1 | 3 | 9 |
| | | सहकारी | 0 | 0 | 0 | 6 | 3 |
| | | एकूण | 125 | 46 | 40 | 126 | 97 |
| 3 | मार्च 2009 अखेर वापरात असलेल्या कामांची संख्या | जिल्हा परिषद | 115 | 43 | 39 | 117 | 85 |
| | | राज्य | 10 | 3 | 1 | 3 | 9 |
| | | सहकारी | 0 | 0 | 0 | 0 | 1 |
| | | एकूण | 125 | 46 | 40 | 120 | 95 |
| 4 | वापरात असलेल्या कामाचे लाभक्षेत्र (हेक्टर) | जिल्हा परिषद | 2721 | 975 | 828 | 1516 | 2867 |
| | | राज्य | 2328 | 810 | 150 | 956 | 4245 |
| | | सहकारी | 0 | 0 | 0 | 3722 | 267 |
| | | एकूण | 5049 | 1785 | 978 | 6194 | 7379 |
| 5 | वापरात असलेल्या कामांखालील निव्वळ ओलित क्षेत्र (हेक्टर) | जिल्हा परिषद | 0 | 0 | 0 | 0 | 0 |
| | | राज्य | 1149 | 360 | 120 | 415 | 1219 |
| | | सहकारी | 0 | 0 | 0 | 0 | 110 |
| | | एकूण | 1149 | 360 | 120 | 415 | 1329 |

टिप : 1) वरील माहितीमध्ये विहीरीखालील सिंचनक्षेत्राचा समावेश नाही.

2) * जिल्हा परिषद क्षेत्रातील वापरात असलेल्या कामांखालील निव्वळ ओलित क्षेत्र शून्य क्षेत्र दिसते कारण पाझर तलाव.कोपब, साठवण बंधारे, गावतळी यामुळे अप्रत्यक्ष सिंचनाचा लाभ होतो.

तक्ता क्रमांक - 6.9
लघुपाटबंधा-यांची कामे

जिल्हा - जळगाव.

संदर्भ वर्ष 2008-09

| अ.क्र | बाब/ तालुका | भडगाव | चाळीसगाव | पाचोरा | जामनेर | एकूण जिल्हा | |
|-------|---|--------------|----------|--------|--------|-------------|-------|
| (1) | (2) | (14) | (15) | (16) | (17) | (18) | |
| 1 | संदर्भ वर्षात पूर्ण झालेल्या कामांची संख्या | जिल्हा परिषद | 5 | 8 | 8 | 0 | 124 |
| | | राज्य | 0 | 0 | 0 | 0 | 0 |
| | | सहकारी | 0 | 0 | 0 | 0 | 0 |
| | | एकूण | 5 | 8 | 8 | 0 | 124 |
| 2 | मार्च 2009 अखेर पूर्ण कामांची संख्या | जिल्हा परिषद | 75 | 180 | 126 | 144 | 1495 |
| | | राज्य | 1 | 21 | 20 | 27 | 123 |
| | | सहकारी | 0 | 0 | 0 | 0 | 24 |
| | | एकूण | 76 | 201 | 146 | 171 | 1642 |
| 3 | मार्च 2009 अखेर वापरात असलेल्या कामांची संख्या | जिल्हा परिषद | 75 | 180 | 126 | 144 | 1495 |
| | | राज्य | 1 | 21 | 20 | 27 | 123 |
| | | सहकारी | 0 | 0 | 0 | 0 | 4 |
| | | एकूण | 76 | 201 | 146 | 171 | 1622 |
| 4 | वापरात असलेल्या कामांचे लाभक्षेत्र (हेक्टर) | जिल्हा परिषद | 1554 | 5321 | 3492 | 4985 | 38642 |
| | | राज्य | 327 | 11100 | 6787 | 10085 | 44250 |
| | | सहकारी | 0 | 0 | 0 | 0 | 11454 |
| | | एकूण | 1881 | 16421 | 10279 | 15070 | 94346 |
| 5 | वापरात असलेल्या कामांखालील निव्वळ ओलित क्षेत्र (हेक्टर) | जिल्हा परिषद | 0 | 0 | 0 | 0 | 0* |
| | | राज्य | 40 | 6059 | 4240 | 8413 | 27846 |
| | | सहकारी | 0 | 0 | 0 | 0 | 494 |
| | | एकूण | 40 | 6059 | 4240 | 8413 | 11660 |

- आधार : 1) कार्यकारी अभियंता, लपा (रधा.तर) विभाग, जळगाव.
2) कार्यकारी अभियंता, सिंचन व पाणी पूरवठा विभाग क्र.1, जि.प.जळगाव
3) कार्यकारी अभियंता, लपा विभाग, जळगाव.
4) कार्यकारी अभियंता, गिपावी, जळगाव.
5) कार्यकारी अभियंता, जपावी, जळगाव.
6) जिल्हा उपनिबंधक, सहकारी संस्था, जळगाव

तक्ता क्र. 6..10

मोठे व मध्यम पाटवधारे प्रकल्पामुळे भिजणारे क्षेत्र व मिळणारे फायदे

जि. जळगाव

संदर्भ वर्ष :2008-09

| अ. क्र. | बाब | मोठे प्रकल्प | | | |
|---------|--|-----------------------------------|-----------------------------------|----------------------------|---|
| | | गिरणा | हतनूर | वाघूर | |
| (1) | (2) | (3) | (4) | (5) | |
| 1 | प्रकल्पाचे स्थान व गाव ज्या तालुक्यात आहे त्या तालुक्याचे नाव | पांझण ता. नांदगाव जि. नाशिक | टहाकळी ता. भूसावळ जि. जळगाव | रायपूर ता. जि. जळगाव | |
| 2 | अ) काम पूर्ण झाल्याचे वर्ष | 1969 | 1982 | काम अपूर्ण आहे | |
| | ब) अपूर्ण असल्यास काम पूर्ण होण्याचे अपेक्षित वर्ष | - | - | 2011 | |
| | क) प्रकल्पाचा अंदाजे खर्च (रु. लाखात) | 1275.00 | 23076.12 | 57873.83 | |
| 3 | धरण | | | | |
| | धरणाची उंची (मीटर) | | | | |
| | अ) मंजूर झालेली | 54.56 | 25.50 | 39.50 | |
| | ब) पूर्ण झालेली | 54.56 | 25.50 | 39.50 | |
| 4 | कालव | | | | |
| | अ) मंजूर झालेली लांबी (किमी) | 133.59 | 94.00 | 39.85 | |
| | ब) पूर्ण झालेली लांबी (किमी) | 133.59 | 92.00 | 31.00 | |
| 5 | कमाली मत्ता (द.ल.घ.मी.) | 608.45 | 388.00 | 325.00 | |
| 6 | 31.03.2009 रोजी प्रत्यक्ष साठा (द.ल.घ.मी.) | 152.220 | 89.80 | 86.24 | |
| 7 | एकूण लाभक्षेत्र (हेक्टर) | 106588 | 59150 | 38694 | |
| 8 | लाभक्षेत्राखालील लागवडी लायक क्षेत्र (हेक्टर) | 79283 | 47350 | 33252 | |
| 9 | प्रकल्प पूर्ण झाल्यावर ओलिताखाली येणारे क्षेत्र (हेक्टर) | 57209 | 37830 | 16984 | |
| 10 | 2008-09 मधील ओलिताखाली असलेले क्षेत्र (हेक्टर) | बारमाही | 1835 | 3822 | - |
| | | हंगामी | 29408 | 16960 | - |

टिप : 1] वाघूर प्रकल्पाचा अंदाजे खर्च किंमत सुधारीत प्रकल्प अहवालानुसार प्रकल्पाची अंदाजे किंमत रुपये 57873.83 लक्ष आहे.

तक्ता क्रं. 6..10

मोठे व मध्यम पाटबधारे प्रकल्पामुळे भिजणारे क्षेत्र व मिळणारे फायदे

जि. जळगाव

संदर्भ वर्ष :2008-09

| अ. क्र. | बाब | मध्यम प्रकल्प | | | | |
|---------|--|-------------------------------|---|--------------------------------|-----------------------------------|------|
| | | अनेर | मन्याड | सुकी | बोरी | |
| (1) | (2) | (6) | (7) | (8) | (9) | |
| 1 | प्रकल्पाचे स्थान व गाव ज्या तालुक्यात आहे त्या तालुक्याचे नाव | गणपूर ता.चोपडा जि.जळगाव | नांदेगावाजवळ ता.चाळीसगाव जि.जळगाव | गारबडी ता.रावेर जि.जळगाव | तामसवाडी ता.पारोळा जि.जळगाव | |
| 2 | अ) काम पूर्ण झाल्याचे वर्ष | 1979 | 1972 | 1977 | 1984 | |
| | ब) अपूर्ण असल्यास काम पूर्ण होण्याचे अपेक्षित वर्ष | - | - | - | - | |
| | क) प्रकल्पाचा अंदाजे खर्च (रु. लाखात) | 13९9.00 | 263.00 | 673.70 | 476.00 | |
| 3 | धरण | | | | | |
| | धरणाची उंची (मीटर) | | | | | |
| | अ) मंजूर झालेली | 47.00 | 32.5० | 41.10 | 14.70 | |
| | ब) पूर्ण झालेली | 47.0० | 32.50 | 41.10 | 14.70 | |
| 4 | कालवा | | | | | |
| | अ) मंजूर झालेली लांबी (किमी) | 20.00 *[5.80] | 20.00 | 16.00 | 30.00 | |
| | ब) पूर्ण झालेली लांबी (किमी) | 20.00 *[5.80] | 20.00 | 16.00 | 30.00 | |
| 5 | कमाल क्षमता (द.ल.घ.मी.) | 103.56 | 53.95 | 50.16 | 40.31 | |
| 6 | 31.03.2009 रोजी प्रत्यक्ष साठा (द.ल.घ.मी.) | 18.34 | 7.85 | 16.31 | 1.98 | |
| 7 | एकूण लाभक्षेत्र (हेक्टर) | 8813 *[1000] | 8135 | 9191 | 9007 | |
| 8 | लाभक्षेत्राखालील लागवडी लायक क्षेत्र (हेक्टर) | 7045 *[810] | 6508 | 8647 | 6504 | |
| 9 | प्रकल्प पूर्ण झाल्यावर ओलिताखाली येणारे क्षेत्र (हेक्टर) | 5747 *[810] | 4864 | 5128 | 4553 | |
| 10 | 2008-09 मधील ओलिताखाली असलेले क्षेत्र (हेक्टर) | बारमाही | 8 | 57 | 9294 | 34 |
| | | हंगामी | 10075 | 4963 | 2800 | 2198 |

2] अनेर हा प्रकल्प जळगाव व धुळे जिल्हा मिळून आहे व * कंसातील आकडेवारी जळगाव जिल्हयाशी निगडित आहे.

तक्ता क्र. 6..10

मोठे व मध्यम पाटबधारे प्रकल्पामुळे भिजणारे क्षेत्र व मिळणारे फायदे

जि. जळगाव

संदर्भ वर्ष : 2008-09

| अ. क्र. | बाब | मध्यम प्रकल्प | | | | |
|---------|--|------------------------------------|-------------------------------|------------------------------------|------------------------------------|-----|
| | | अनावती | अभोरा | भोकरबारी | तोंडापूर | |
| (1) | (2) | (10) | (11) | (12) | (13) | |
| 1 | प्रकल्पाचे स्थान व गाव ज्या तालुक्यात आहे त्या तालुक्याचे नाव | नगरदेवळा ता. पाचोरा जि.जळगाव | अभोरा ता. रवेर जि.जळगाव | भोकरबारी ता.पारोळा जि. जळगाव | तोंडापूर ता.जामनेर जि. जळगाव | |
| 2 | अ) काम पूर्ण झाल्याचे वर्ष | 1989 | 1989 | 1987 | 1989 | |
| | ब) अपूर्ण असल्यास काम पूर्ण होण्याचे अपेक्षित वर्ष | - | - | - | - | |
| | क) प्रकल्पाचा अंदाजे खर्च (रु. लाखात) | 154.73 | 375.76 | 250.00 | 654.22 | |
| 3 | धरण | | | | | |
| | धरणाची उंची (मीटर) | | | | | |
| | अ) मंजूर झालेली | 14.83 | 27.33 | 23.35 | 15.30 | |
| | ब) पूर्ण झालेली | 14.83 | 27.33 | 23.35 | 15.30 | |
| 4 | कालवा | | | | | |
| | अ) मंजूर झालेली लांबी (किमी) | 1.10 | 4.20 | 4.20 | 4.97 | |
| | ब) पूर्ण झालेली लांबी (किमी) | 1.10 | 4.20 | 4.20 | 4.97 | |
| 5 | कमाल क्षमता (द.ल.घ.मी.) | 3.74 | 7.44 | 7.09 | 6.30 | |
| 6 | 31.03.2009 रोजी प्रत्यक्ष साठा (द.ल.घ.मी.) | 0.04 | 2.87 | .417 | 0 | |
| 7 | एकूण लाभक्षेत्र (हेक्टर) | 1080 | 1754 | 2388 | 2075 | |
| 8 | लाभक्षेत्राखालील लागवडी लायक क्षेत्र (हेक्टर) | 950 | 1403 | 1720 | 1597 | |
| 9 | प्रकल्प पूर्ण झाल्यावर ओलिताखाली येणारे क्षेत्र (हेक्टर) | 605 | 1115 | 1205 | 1060 | |
| 10 | 2008-09 मधील ओलिताखाली असलेले क्षेत्र (हेक्टर) | बारमाही | 49 | 990 | 1 | 36 |
| | | हंगामी | 527 | 1596 | 287 | 737 |

| अ. क्र. | बाब | मध्यम प्रकल्प | | | |
|---------|--|--------------------------------|-------------------------------------|--|---|
| | | मोर | हिवरा | बहुळा | |
| (1) | (2) | (14) | (15) | (16) | |
| 1 | प्रकल्पाचे स्थान व गाव ज्या तालुक्यात आहे त्या तालुक्याचे नाव | घोडवद ता. यावल जि. जळगाव | खडकदेवळा ता. पाचोरा जि. जळगाव | खेडगाव (नं) ता. पाचोरा जि. जळगाव | |
| 2 | अ) काम पूर्ण झाल्याचे वर्ष | काम अपूर्ण आहे | 1994 | काम अपूर्ण आहे | |
| | ब) अपूर्ण असल्यास काम पूर्ण होण्याचे अपेक्षित वर्ष | 2011 | - | 2010 | |
| | क) प्रकल्पाचा अंदाजे खर्च (रु. लाखात) | 6482.30 | 1628.98 | 5497.15 | |
| 3 | धरण | | | | |
| | धरणाची उंची (मीटर) | | | | |
| | अ) मंजूर झालेली | 44.30 | 15.21 | 16.64 | |
| | ब) पूर्ण झालेली | 44.30 | 15.21 | 16.64 | |
| 4 | कालवा | | | | |
| | अ) मंजूर झालेली लांबी (किमी) | 7.37 | 11.93 | 13.34 | |
| | ब) पूर्ण झालेली लांबी (किमी) | 7.37 | 11.93 | 13.34 | |
| 5 | कमाल क्षमता (द.ल.घ.मी.) | 9.56 | 12.77 | 20.032 | |
| 6 | 31.03.2009 रोजी प्रत्यक्ष साठा (द.ल.घ.मी.) | 4.38 | 1.13 | 0 | |
| 7 | एकूण लाभक्षेत्र (हेक्टर) | 3198 | 3323 | 6359 | |
| 8 | लाभक्षेत्राखालील लागवडी लायक क्षेत्र (हेक्टर) | 3113 | 2923 | 5487 | |
| 9 | प्रकल्प पूर्ण झाल्यावर ओलिताखाली येणारे क्षेत्र (हेक्टर) | 2055 | 2231 | 4047 | |
| 10 | 2008-09 मधील ओलिताखाली असलेले क्षेत्र (हेक्टर) | बारमाही | 0 | 8 | 0 |
| | | हंगामी | 0 | 3091 | 0 |

3] पांझण हा प्रकल्प, मध्यम प्रकल्प व स्वतंत्र प्रकल्प म्हणून मंजूर झालेला आहे. तथापि पांझण प्रकल्पाठी वेगळा जलसाठा नसून गिरणा प्रकल्पाच्या जलसाठ्यावरच त्याचे नियोजन आहे. गिरणा धरणाच्या कालव्याची लांबी 53.20 ने कमी दर्शविली आहे. सदर लांबी पांझण प्रकल्पाची दर्शविली आहे.

तक्ता क्र. 6..10

मोठे व मध्यम पाटबंधारे प्रकल्पामुळे भिजणारे क्षेत्र व मिळगारे फायदे

जि. जळगाव

संदर्भ वर्ष :2008-09

| अ. क्र. | वाव | मध्यम प्रकल्प | | | | |
|---------|--|--------------------------------|-----------------------------------|---------------------------------|-----------------------------------|------|
| | | मंगरूळ | अंजनी | गुळ प्रकल्प | पांझण | |
| (1) | (2) | (17) | (18) | (19) | (20) | |
| 1 | प्रकल्पाचे स्थान व गाव ज्या तालुक्यात आहे त्या तालुक्याचे नाव | मंगरूळ ता.चोपडा जि.जळगाव | पळासदरी ता. एरंडोल जि.जळगाव | मालापूर ता.चोपडा जि.जळगाव | पांझण ता. नांदगाव जि. नाशिक | |
| 2 | अ) काम पूर्ण झाल्याचे वर्ष | काम अपूर्ण आहे | काम अपूर्ण आहे | काम अपूर्ण आहे | 1989 | |
| | ब) अपूर्ण असल्यास काम पूर्ण होण्याचे अपेक्षित वर्ष | 2010 | 2012 | 2011 | - | |
| | क) प्रकल्पाचा अंदाजे खर्च (रु. लाखात) | 1583.48 | 20986.03 | 9661.57 | 233.35 | |
| 3 | धरण | | | | | |
| | धरणाची उंची (मीटर) | | | | | |
| | अ) मंजूर झालेली | 33.07 | 15.60 | 31.33 | गिरणा धरण | |
| | ब) पूर्ण झालेली | 33.07 | 15.60 | 31.33 | गिरणा धरण | |
| 4 | कालवा | | | | | |
| | अ) मंजूर झालेली लांबी (किमी) | 4.62 | 22.75 | 8.29 | 53.20 | |
| | ब) पूर्ण झालेली लांबी (किमी) | 4.62 | - | 4.50 | 53.20 | |
| 5 | कमाल क्षमता (द.ल.घ.मी.) | 8.98 | 36.78 | 23.25 | गिरणा धरण | |
| 6 | 31.03.2009 रोजी प्रत्यक्ष साठा (द.ल.घ.मी.) | 5.66 | 8.28 | 0.00 | गिरणा धरण | |
| 7 | एकूण लाभक्षेत्र (हेक्टर) | 2829 | 10144 | 4167 | 28702 | |
| 8 | लाभक्षेत्राखालील लागवडी लायक क्षेत्र (हेक्टर) | 2404 | 9393 | 3708 | 22351 | |
| 9 | प्रकल्प पूर्ण झाल्यावर ओलिताखाली येणारे क्षेत्र (हेक्टर) | 1683 | 7455 | 2966 | 12141 | |
| 10 | 2008-09 मधील ओलिताखाली असलेले क्षेत्र (हेक्टर) | बारमाही | 0 | 0 | 0 | 115 |
| | | हंगामी | 0 | 1025 | 0 | 9109 |

आधार :1] कार्यकारी अभियंता, जळगाव पाटबंधारे विभाग, जळगाव

2] कार्यकारी अभियंता, गिरणा पाटबंधारे विभाग, जळगाव

3] कार्यकारी अभियंता, मध्यम प्रकल्प विभाग, जळगाव

4] कार्यकारी अभियंता, वाघूर धरण विभाग, जळगाव

5] कार्यकारी अभियंता, धुळे पाटबंधारे विभाग, धुळे

6] अधीक्षक अभियंता व प्रशासक, लाक्षेविप्रा, जळगाव

7] अधीक्षक अभियंता जळगाव पाटबंधारे प्रकल्प मंडळ, जळगाव

तक्ता क्रमांक - 6.11
वहिली धारणेचा प्रकार आणि क्षेत्रफळ गटाद्वारे वर्गीकरण

जिल्हा : जळगाव

संदर्भ वर्ष : 1997

| अ. क्र. | बाब | | क्षेत्रफळ गट हेक्टर (आकार वर्ग) | | | | | | | एकूण |
|---------|--------------------------------|------------|---------------------------------|------------|------------|------------|-------------|--------------|-------------|----------|
| | | | 0.0 ते 0.5 | 0.5 ते 1.0 | 1.0 ते 2.0 | 2.0 ते 5.0 | 5.0 ते 10.0 | 10.0 ते 20.0 | 20.0 व अधिक | |
| 2 | (2) | | (3) | (4) | (5) | (6) | (7) | (8) | (9) | (10) |
| 1 | वैयक्तिक धारण | संख्या | 24622 | 55192 | 114131 | 94867 | 23797 | 3367 | 139 | 316115 |
| | | क्षेत्रफळ | 7488.0 | 42171.0 | 165058.0 | 288830.0 | 157967.0 | 41958.0 | 12215.0 | 715687.0 |
| 2 | संयुक्त धारण | संख्या | 9532 | 8964 | 16593 | 17135 | 5061 | 987 | 72 | 58344 |
| | | क्षेत्रफळ | 1988.0 | 6735.0 | 23874.0 | 52779.0 | 33745.0 | 12785.0 | 2043.0 | 133949.0 |
| 3 | संस्था धारण | संख्या | 124 | 127 | 365 | 404 | 170 | 77 | 36 | 1303 |
| | | क्षेत्रफळ | 20.0 | 94.0 | 512.0 | 1231.0 | 1178.0 | 1110.0 | 1381.0 | 5526.0 |
| 4 | एकूण धारण | संख्या | 34278 | 64283 | 131089 | 112406 | 29028 | 4431 | 247 | 375762 |
| | | क्षेत्रफळ | 9496.0 | 49000.0 | 189444.0 | 342840.0 | 192890.0 | 55853.0 | 15639.0 | 855162.0 |
| 5 | पूर्णपणे ओलिता-खालील | संख्या | 2930 | 4749 | 5521 | 3078 | 220 | 0 | 1 | 16499 |
| | | क्षेत्रफळ | 938.0 | 3449.0 | 7403.0 | 8169.0 | 1196.0 | 0.0 | 0.0 | 21155.0 |
| 6 | पूर्णपणे जिराईत धारण | संख्या | 26713 | 54322 | 108870 | 85016 | 19125 | 2706 | 137 | 296889 |
| | | क्षेत्रफळ | 7625.0 | 40123.0 | 150179.0 | 236870.0 | 113060.0 | 29150.0 | 2595.0 | 579602.0 |
| 7 | अंशतः ओलिता-खालील धारण क्षेत्र | संख्या | 997.0 | 4665.0 | 15773.0 | 23811.0 | 9638.0 | 1709.0 | 113.0 | 56706.0 |
| | | क्षेत्रफळ | 341.0 | 3476 | 22716.0 | 72838.0 | 59575.0 | 18580.0 | 8514.0 | 186040.0 |
| | | ओलिताखालील | 182.0 | 1794.0 | 10050.0 | 25709.0 | 17479.0 | 4068.0 | 2727.0 | 62009.0 |
| 8 | एकूण पिका-खालील क्षेत्र | ओलिताखालील | 3927.0 | 9414.0 | 21294.0 | 26889.0 | 9858.0 | 1709.0 | 114.0 | 73205.0 |
| | | जिराईत | 26713 | 54322 | 108870 | 85016 | 19125 | 2706 | 137 | 296889.0 |
| | | एकूण | 30640.0 | 63736.0 | 130164.0 | 111905.0 | 28983.0 | 4415.0 | 251.0 | 370094.0 |

तक्ता क्रमांक - 6.12

कृषि अवजारे

जिल्हा - जळगाव.

संदर्भ वर्ष : 2003

(परिमाण - संख्या)

| अ. क्र. | तालुका | नांगरांची संख्या | | बेल गाडयांची संख्या | उसाचे चरक | | ओलितासाठी | | ट्रॅक्टर संख्या |
|-------------|------------|------------------|---------|---------------------------|--------------------|-----------------------|--------------------------|----------------|--------------------|
| | | लाकडी | लांखंडी | | शक्तीवर चालणारे | बेल मदतीने चालणारे | तेलावर चालणारे पंप | विद्युत पंप | |
| (1) | (2) | (3) | (4) | (5) | (6) | (7) | (8) | (9) | (10) |
| 1 | चोंपडा | 1589 | 1391 | 1821 | 137 | 246 | 269 | 1009 | 580 |
| 2 | यावल | 2259 | 1509 | 3144 | 0 | 68 | 146 | 3452 | 464 |
| 3 | रावेर | 2141 | 2649 | 5157 | 0 | 254 | 0 | 3825 | 1039 |
| 4 | मुक्ताईनगर | 3180 | 2236 | 3890 | 0 | 8 | 152 | 2990 | 295 |
| 5 | बोंदवड | 1446 | 1257 | 1707 | 0 | 0 | 6 | 895 | 145 |
| 6 | भुसावळ | 1951 | 1652 | 3186 | 0 | 26 | 17 | 1632 | 244 |
| 7 | जळगाव | 5812 | 1111 | 5997 | 0 | 0 | 16 | 2024 | 1619 |
| 8 | एरंडोल | 585 | 858 | 2162 | 0 | 267 | 256 | 953 | 117 |
| 9 | धरणगाव | 1707 | 1736 | 2041 | 0 | 1021 | 149 | 563 | 66 |
| 10 | अमळनेर | 7482 | 2223 | 5018 | 0 | 222 | 307 | 2061 | 165 |
| 11 | पारोळा | 31 | 567 | 1352 | 0 | 3 | 159 | 1319 | 148 |
| 12 | भडगाव | 1568 | 1297 | 1629 | 0 | 0 | 17 | 2178 | 136 |
| 13 | चाळीसगाव | 4606 | 3079 | 6377 | 0 | 343 | 745 | 5297 | 534 |
| 14 | पाचोरा | 7818 | 2492 | 2925 | 79 | 475 | 45 | 3453 | 236 |
| 15 | जामनेर | 101 | 1266 | 3056 | 0 | 0 | 239 | 1196 | 635 |
| जिल्हा एकूण | | 42276 | 25323 | 49462 | 216 | 2933 | 2523 | 32847 | 6423 |

आधार - पशुगणना 2003

तक्ता क्रमांक 6.13

पशुधन

जिल्हा : जळगाव

संदर्भ वर्ष : 2003

| अ. क्र. | तालुका | विदेशी /संकरित गाई व बैल | | | | |
|-------------|------------|--------------------------------|------------------------------------|--------------------------------|---|---------------|
| | | अडीच वर्षांवरील बैल | | | | |
| | | केवळ पैदाशी- करिता ठेवलेले वळू | पैदाशी व कामा करिता उपयोगात आणलेले | केवळ कामा-करिता उपयोगात आणलेले | पैदाशीसाठी अथवा कामासाठी उपयोगात न आणलेले | एकूण (3 ते 6) |
| (1) | (2) | (3) | (4) | (5) | (6) | (7) |
| 1 | चोपडा | 46 | 8 | 312 | 48 | 414 |
| 2 | यावल | 35 | 27 | 199 | 25 | 286 |
| 3 | रावेर | 152 | 373 | 129 | 31 | 685 |
| 4 | मुक्ताईनगर | 20 | 15 | 236 | 9 | 280 |
| 5 | बोदवड | 4 | 8 | 49 | 0 | 61 |
| 6 | भुसावळ | 27 | 8 | 191 | 13 | 239 |
| 7 | जळगाव | 42 | 224 | 456 | 113 | 835 |
| 8 | एरंडोल | 43 | 202 | 426 | 13 | 684 |
| 9 | धरणगाव | 33 | 9 | 144 | 6 | 192 |
| 10 | अमळनेर | 20 | 39 | 490 | 6 | 555 |
| 11 | पारोळा | 245 | 285 | 1482 | 94 | 2106 |
| 12 | भडगाव | 41 | 38 | 309 | 11 | 399 |
| 13 | चाळीसगाव | 154 | 145 | 3725 | 128 | 4152 |
| 14 | पाचोरा | 180 | 941 | 2375 | 249 | 3745 |
| 15 | जामनेर | 127 | 49 | 713 | 25 | 914 |
| जिल्हा एकूण | | 1169 | 2371 | 11236 | 771 | 15547 |

तक्ता कर्मांक 6.13
पशुधन

जिल्हा : जळगाव

संदर्भ वर्ष : 2003

| अ. क्र. | ता.नुका | विदेशी /संकरित गाई व बैल | | | | | |
|-------------|------------|--------------------------|---------------------------------|------|---------------|---|--|
| | | अडीच वर्षावरील गाई | | | | विदेशी संकरित अडीच वर्षा पर्यंतची वासरे | एकूण विदेशी संकरित गाई व बैल (7+11+12) |
| | | दुभत्या | एकदाही न व्यायलेल्या व आटलेल्या | इतर | एकूण (8+9+10) | | |
| (1) | (2) | (8) | (9) | (10) | (11) | (12) | (13) |
| 1 | चोंपडा | 178२ | 1919 | 31 | 3738 | 3209 | 7361 |
| 2 | यावल | 1687 | 1149 | 123 | 2959 | 2210 | 5455 |
| 3 | रावेर | 1377 | 945 | 813 | 3135 | 11987 | 15807 |
| 4 | मुक्ताईनगर | 458 | 472 | 204 | 1134 | 869 | 2283 |
| 5 | बोंदवड | 194 | 192 | 0 | 386 | 296 | 743 |
| 6 | भुसावळ | 859 | 350 | 93 | 1302 | 788 | 2329 |
| 7 | जळगाव | 510 | 570 | 254 | 1334 | 4644 | 6813 |
| 8 | एरंडोल | 761 | 475 | 13 | 1249 | 1153 | 3086 |
| 9 | धरणगाव | 662 | 482 | 112 | 1256 | 2153 | 3601 |
| 10 | अमळनेर | 1353 | 622 | 32 | 2007 | 1895 | 4457 |
| 11 | पारोळा | 2136 | 1229 | 120 | 3485 | 2928 | 8519 |
| 12 | भडगाव | 1716 | 1092 | 55 | 2863 | 2178 | 5440 |
| 13 | चाळीसगाव | 5182 | 4279 | 1159 | 10620 | 8937 | 23709 |
| 14 | पाचोरा | 2968 | 1548 | 284 | 4800 | 3997 | 12542 |
| 15 | जामनेर | 859 | 471 | 49 | 1379 | 1449 | 3742 |
| जिल्हा एकूण | | 22510 | 15795 | 3342 | 41647 | 48693 | 105887 |

तक्ता कर्मांक 6.13

पशुधन

जिल्हा : जळगाव

संदर्भ वर्ष : 2003

| अ. क्र. | तालुका | देशी गाई व बैल | | | | |
|-------------|------------|-------------------------------|------------------------------------|--------------------------------|------|-----------------|
| | | तीन वर्षावरील बैल | | | | |
| | | केवळ पैदाशी करिता ठेवलेले वळू | पैदाशी व कामा करिता उपयोगात आणलेले | केवळ कामा करिता उपयोगात आणलेले | इतर | एकूण (14 ते 18) |
| (1) | (2) | (14) | (15) | (16) | (17) | (18) |
| 1 | चोपडा | 815 | 671 | 20503 | 53 | 22042 |
| 2 | यावल | 647 | 143 | 16169 | 199 | 17158 |
| 3 | रावेर | 930 | 779 | 3761 | 572 | 6042 |
| 4 | मुक्ताईनगर | 65 | 45 | 14180 | 46 | 14336 |
| 5 | बोदवड | 13 | 59 | 10427 | 0 | 10499 |
| 6 | भुसावळ | 618 | 344 | 11396 | 119 | 12477 |
| 7 | जळगाव | 1513 | 338 | 12176 | 76 | 14103 |
| 8 | एरंडोल | 224 | 831 | 11909 | 147 | 13111 |
| 9 | धरणगाव | 910 | 385 | 5022 | 312 | 6629 |
| 10 | अमळनेर | 333 | 110 | 18670 | 857 | 19970 |
| 11 | पारोळा | 207 | 489 | 16259 | 174 | 17129 |
| 12 | भडगाव | 383 | 145 | 29763 | 8 | 30299 |
| 13 | चाळीसगाव | 1266 | 969 | 21171 | 1238 | 24644 |
| 14 | पाचोरा | 291 | 3061 | 14774 | 310 | 18436 |
| 15 | जामनेर | 1259 | 2170 | 23138 | 389 | 26956 |
| जिल्हा एकूण | | 9474 | 10539 | 229318 | 4500 | 253831 |

तक्ता क्रमांक 6.13
पशुधन

जिल्हा : जळगाव

संदर्भ वर्ष : 2003

| अ. क्र. | तालुका | देशी गार्ड व बैल | | | | | | विदेशी/ संकरित व देशी एकूण गार्ड व बैल (13+24) |
|-------------|------------|---------------------|---------------------------------------|------|--------------------------|---|--|--|
| | | तीन वर्षावरील गार्ड | | | | तीन वर्ष व त्या खालील देशी वासरे | एकूण देशी गार्ड व बैल (18+22+23) | |
| | | दुभत्या | आटलेल्या व एकदाही न व्यायलेल्या | इतर | एकूण गार्ड (19 ते 21) | | | |
| (1) | (2) | (19) | (20) | (21) | (22) | (23) | (24) | (25) |
| 1 | चांगडा | 5898 | 5244 | 43 | 11185 | 11220 | 44447 | 51808 |
| 2 | यात्रान | 3856 | 4264 | 71 | 8191 | 5933 | 31282 | 36737 |
| 3 | रावंगर | 2510 | 2904 | 2133 | 7547 | 7658 | 21247 | 37054 |
| 4 | मुक्ताईनगर | 5766 | 5834 | 232 | 11832 | '0707 | 36875 | 39158 |
| 5 | बांदवड | 2146 | 2271 | 13 | 4430 | 3850 | 18779 | 19522 |
| 6 | भुसावळ | 6449 | 2852 | 191 | 9492 | 8723 | 30692 | 33021 |
| 7 | जळगाव | 3785 | 3374 | 339 | 7498 | 8773 | 30374 | 37187 |
| 8 | एरंडोल | 2854 | 2325 | 26 | 5205 | 4428 | 22744 | 25830 |
| 9 | धरणगाव | 1648 | 1068 | 155 | 2871 | 36096 | 45596 | 49197 |
| 10 | अमळनेर | 5382 | 3065 | 160 | 8607 | 8792 | 37369 | 41826 |
| 11 | पारोळा | 5512 | 3442 | 386 | 9340 | 7187 | 33656 | 42175 |
| 12 | भडगाव | 2785 | 1874 | 173 | 4832 | 4024 | 39155 | 44595 |
| 13 | चाळीसगाव | 5686 | 5209 | 232 | 11127 | 11134 | 46905 | 70614 |
| 14 | पाचोरा | 4533 | 3010 | 261 | 7804 | 5365 | 31605 | 44147 |
| 15 | जामनेर | 8338 | 7369 | 366 | 16073 | 15575 | 58604 | 62346 |
| जिल्हा एकूण | | 67148 | 54105 | 4781 | 126034 | 149465 | 529330 | 635217 |

तक्ता क्रमांक 6.13
पशुधन

जिल्हा : जळगाव

संदर्भ वर्ष : 2003

| अ. क्र. | तालुका | म्हशी व रेडे | | | | |
|-------------|------------|--------------------------|-------------------------------|------------------------|------|-----------------|
| | | तीन वर्षांवरील रेडे | | | | |
| | | केवळ पैदाशी साठी ठेवलेले | पैदाशीसाठी व कामासाठी ठेवलेले | फक्त कामा साठी ठेवलेले | इतर | एकूण (26 ते 29) |
| (1) | (2) | (26) | (27) | (28) | (29) | (30) |
| 1 | चोपडा | 279 | 7 | 3 | 52 | 341 |
| 2 | यावल | 133 | 8 | 8 | 4 | 153 |
| 3 | रावेर | 424 | 532 | 174 | 366 | 1496 |
| 4 | मुक्ताईनगर | 141 | 1 | 0 | 8 | 150 |
| 5 | बोदवड | 66 | 14 | 0 | 0 | 80 |
| 6 | भुसावळ | 683 | 269 | 225 | 148 | 1325 |
| 7 | जळगाव | 157 | 592 | 288 | 99 | 1136 |
| 8 | एरंडोल | 132 | 3 | 0 | 1 | 136 |
| 9 | धरणगाव | 305 | 223 | 317 | 124 | 969 |
| 10 | अमळनेर | 169 | 26 | 17 | 12 | 224 |
| 11 | पारोळा | 193 | 22 | 40 | 61 | 316 |
| 12 | भडगाव | 113 | 5 | 5 | 6 | 129 |
| 13 | चाळीसगाव | 411 | 300 | 296 | 188 | 1195 |
| 14 | पाचोरा | 454 | 94 | 89 | 171 | 808 |
| 15 | जामनेर | 430 | 78 | 73 | 54 | 635 |
| जिल्हा एकूण | | 4090 | 2174 | 1535 | 1294 | 9093 |

तक्ता कमांक 6.13

पशुधन

जिल्हा : जळगाव

संदर्भ वर्ष : 2003

| अ. क्र. | तालुका | म्हर्शा व रेडे | | | | | | एकूण गोजातीय (25+36) |
|-------------|------------|------------------------|---------------------------------|------|--------|------------------------------|--------------------------------|----------------------|
| | | तीन वर्षांवरील म्हर्शा | | | | रेडके तीन वर्षे व त्या खालील | एकूण म्हर्शा व रेडे (30+34+35) | |
| | | दुभत्या | आटलेल्या व एकदाही न व्यायलेल्या | इतर | एकूण | | | |
| (1) | (2) | (31) | (32) | (33) | (34) | (35) | (36) | (37) |
| 1 | चोंपडा | 8517 | 7065 | 74 | 15656 | 13807 | 29804 | 81612 |
| 2 | यावल | 9411 | 7846 | 92 | 17349 | 7238 | 24740 | 61477 |
| 3 | रावेर | 3914 | 3528 | 104 | 7546 | 4398 | 13440 | 50494 |
| 4 | मुक्ताईनगर | 6735 | 5328 | 303 | 12366 | 7402 | 19918 | 59076 |
| 5 | बोदवड | 3465 | 3143 | 50 | 6658 | 4171 | 10909 | 30431 |
| 6 | भुसावळ | 11333 | 4314 | 567 | 16214 | 7721 | 25260 | 58281 |
| 7 | जळगाव | 3872 | 3125 | 34 | 7031 | 4572 | 12739 | 49926 |
| 8 | एरंडोल | 5603 | 4034 | 40 | 9677 | 5449 | 15262 | 41092 |
| 9 | धरणगाव | 7080 | 1847 | 302 | 9229 | 3019 | 13217 | 62414 |
| 10 | अमळनेर | 9083 | 4595 | 174 | 13852 | 9572 | 23648 | 65474 |
| 11 | पारंळा | 8065 | 4710 | 435 | 13210 | 8115 | 21641 | 63816 |
| 12 | भडगाव | 5125 | 2773 | 184 | 8082 | 5185 | 13396 | 57991 |
| 13 | चाळीसगाव | 7554 | 5572 | 326 | 13452 | 44165 | 58812 | 129426 |
| 14 | पाचोंग | 9708 | 6523 | 536 | 16767 | 8664 | 26239 | 70386 |
| 15 | जामनेर | 9502 | 7570 | 523 | 17595 | 11741 | 29971 | 92317 |
| जिल्हा एकूण | | 108967 | 71973 | 3744 | 184684 | 145219 | 338996 | 974213 |

तक्ता क्रमांक 6.13

पशुधन

जिल्हा : जळगाव

संदर्भ वर्ष : 2003

| अ. क्र. | तालुका | मेढया | बक-या | घोडे व शिंगरे | इतर पशुधन | एकूण पशुधन (37 ते 41) | एकूण कॉबडया | एकूण कुक्कुट पक्षी |
|-------------|------------|-------|--------|---------------|-----------|-----------------------|-------------|--------------------|
| (1) | (2) | (38) | (39) | (40) | (41) | (42) | (43) | (44) |
| 1 | चोपडा | 209 | 35353 | 42 | 530 | 117746 | 34670 | 34740 |
| 2 | यावल | 2511 | 28992 | 136 | 1636 | 94752 | 47479 | 47479 |
| 3 | रावेर | 905 | 16560 | 1110 | 716 | 69785 | 56171 | 56239 |
| 4 | मुक्ताईनगर | 9283 | 35610 | 329 | 767 | 105065 | 38048 | 38048 |
| 5 | बोदवड | 454 | 13952 | 141 | 838 | 45816 | 17728 | 17728 |
| 6 | भुसावळ | 1495 | 24435 | 79 | 1337 | 85627 | 28222 | 28273 |
| 7 | जळगाव | 256 | 17859 | 64 | 355 | 68460 | 31567 | 31585 |
| 8 | एरंडोल | 352 | 31408 | 9 | 570 | 73431 | 36880 | 36880 |
| 9 | धरणगाव | 381 | 13109 | 2234 | 462 | 78600 | 97531 | 97531 |
| 10 | अमळनेर | 253 | 42708 | 109 | 4204 | 112748 | 34585 | 34585 |
| 11 | पारोळा | 514 | 50488 | 111 | 2011 | 116940 | 41962 | 41962 |
| 12 | भडगाव | 1132 | 19030 | 148 | 159 | 78460 | 30215 | 30215 |
| 13 | चाळीसगाव | 5945 | 58779 | 2333 | 2524 | 199007 | 252786 | 252786 |
| 14 | पाचोरा | 2373 | 37135 | 135 | 4582 | 114611 | 62510 | 62510 |
| 15 | जामनेर | 1733 | 59991 | 49 | 1994 | 156084 | 96950 | 97119 |
| जिल्हा एकूण | | 27796 | 485409 | 7029 | 22685 | 1517132 | 907304 | 907680 |

तक्ता क्रमांक - 6.14
पशुवैद्यकीय संस्था

संदर्भ वर्ष-2008-09

जिल्हा - जळगाव

| अ. क्र. | तालुका | पशुवैद्यकीय सर्व-चिकित्सालय | पशुवैद्यकीय दवाखाने (राज्य तथा स्थानिक स्तर) | पशुवैद्यकीय प्रथमोपचार केंद्र | पशुरोग अन्वेषण प्रयोगशाळा (राज्य तथा स्थानिक स्तर) | फिरती पशुरोग नियंत्रण पथके | फिरते पशु वैद्यकीय दवाखाने |
|-------------|------------|-----------------------------|--|-------------------------------|--|----------------------------|----------------------------|
| (1) | (2) | (3) | (4) | (5) | (6) | (7) | (8) |
| 1 | चोपडा | 1 | 12 | 0 | 0 | 0 | 0 |
| 2 | यावल | 0 | 13 | 0 | 0 | 0 | 0 |
| 3 | रावेर | 1 | 14 | 0 | 0 | 0 | 0 |
| 4 | मुक्ताईनगर | 1 | 10 | 0 | 0 | 0 | 0 |
| 5 | बोदवड | 0 | 6 | 0 | 0 | 0 | 0 |
| 6 | भुसावळ | 0 | 10 | 0 | 0 | 0 | 0 |
| 7 | जळगाव | 1 | 14 | 0 | 0 | 1 | 0 |
| 8 | एरंडोल | 0 | 6 | 0 | 0 | 0 | 0 |
| 9 | धरणगाव | 1 | 19 | 0 | 0 | 0 | 0 |
| 10 | अमळनेर | 0 | 10 | 0 | 0 | 0 | 0 |
| 11 | पारोळा | 0 | 5 | 0 | 0 | 0 | 0 |
| 12 | भडगाव | 0 | 7 | 0 | 0 | 0 | 0 |
| 13 | चाळीसगाव | 1 | 18 | 0 | 0 | 0 | 0 |
| 14 | पाचोरा | 0 | 12 | 0 | 0 | 0 | 0 |
| 15 | जामनेर | 1 | 14 | 0 | 0 | 0 | 0 |
| जिल्हा एकूण | | 7 | 170 | 0 | 0 | 1 | 0 |

तक्ता क्रमांक - 6.14
पशुवैद्यकीय संस्था

जिल्हा - जळगाव

संदर्भ वर्ष-2008-09

| अ. क्र. | तालुका | दक्षता पथके / तपासणी नाका | अ. क्र. | | पशु पैदाम क्षेत्र | सघन कुक्कुट घरे | मेघ पैदास क्षेत्र | शेळी पैदास क्षेत्र |
|-------------|------------|---------------------------|----------------------|------------------------|-------------------|-----------------|-------------------|--------------------|
| | | | कृत्रिम रेतन केंद्रे | कृत्रिम रेतन उपकेंद्रे | | | | |
| (1) | (2) | (9) | (10) | (11) | (12) | (13) | (14) | (15) |
| 1 | चोपडा | 0 | 0 | 0 | 0 | 0 | 0 | 0 |
| 2 | यावल | 0 | 0 | 0 | 0 | 0 | 0 | 0 |
| 3 | रावेर | 0 | 0 | 0 | 0 | 0 | 0 | 0 |
| 4 | मुक्ताईनगर | 0 | 0 | 0 | 0 | 0 | 0 | 0 |
| 5 | बोदवड | 0 | 0 | 0 | 0 | 0 | 0 | 0 |
| 6 | भुसावळ | 0 | 0 | 0 | 0 | 0 | 0 | 0 |
| 7 | जळगाव | 0 | 0 | 0 | 0 | 0 | 0 | 0 |
| 8 | एरंडोल | 0 | 0 | 0 | 0 | 0 | 0 | 0 |
| 9 | धरणगाव | 0 | 0 | 0 | 0 | 0 | 0 | 0 |
| 10 | अम्मळनेर | 0 | 0 | 0 | 0 | 0 | 0 | 0 |
| 11 | पारोळा | 0 | 0 | 0 | 0 | 0 | 0 | 0 |
| 12 | भडगाव | 0 | 0 | 0 | 0 | 0 | 0 | 0 |
| 13 | चाळीसगाव | 0 | 0 | 0 | 0 | 0 | 0 | 1 |
| 14 | पाचांग | 0 | 0 | 0 | 0 | 0 | 0 | 0 |
| 15 | जामनेर | 0 | 0 | 0 | 0 | 0 | 0 | 0 |
| जिल्हा एकूण | | 0 | 0 | 0 | 0 | 0 | 0 | 1 |

आधार - जिल्हा पशुसंवर्धन उप आयुक्त, जळगाव

तक्ता क्रमांक - 6.15

मान्यता प्राप्त पशुवध गृहे आणि त्यात कत्तल केलेल्या पशूंची संख्या

जिल्हा : जळगाव

संदर्भ वर्ष 2008-09

| अ. क्र. | तालुका | पशुवध गृहांची संख्या | कत्तल केलेले पशू (संख्या) | | | | | | |
|-------------|------------|----------------------|---------------------------|-----------|-----------------|---------------|-------|------|-------|
| | | | बैल | महिष वगीय | मेंढ्या / मेंढे | शेळ्या / बोकड | डुकरे | इतर | एकूण |
| (1) | (2) | (3) | (4) | (5) | (6) | (7) | (8) | (9) | (10) |
| 1 | चोपडा | 2 | 300 | 188 | 0 | 3657 | 0 | 0 | 4145 |
| 2 | यावल | 2 | 708 | 0 | 0 | 3520 | 0 | 0 | 4228 |
| 3 | रावेर | 2 | 229 | 70 | 0 | 0 | 0 | 0 | 299 |
| 4 | मुक्ताईनगर | 0 | 0 | 0 | 0 | 0 | 0 | 0 | 0 |
| 5 | बोदवड | 0 | 0 | 0 | 0 | 0 | 0 | 0 | 0 |
| 6 | भुसावळ | 2 | 2850 | 716 | 924 | 1520 | 0 | 0 | 6010 |
| 7 | जळगाव | 4 | 3426 | 1469 | 3595 | 1541 | 0 | 0 | 10031 |
| 8 | एरंडोल | 2 | 565 | 0 | 0 | 1590 | 0 | 0 | 2155 |
| 9 | धरणगाव | 2 | 1125 | 0 | 0 | 2535 | 0 | 0 | 3660 |
| 10 | अमळनेर | 2 | 1146 | 0 | 489 | 7472 | 0 | 0 | 9107 |
| 11 | पारोळा | 2 | 249 | 0 | 0 | 0 | 0 | 3546 | 3795 |
| 12 | भडगाव | 1 | 1852 | 684 | 0 | 0 | 0 | 0 | 2536 |
| 13 | चाळीसगाव | 2 | 6172 | 611 | 23 | 1402 | 0 | 0 | 8208 |
| 14 | पाचोरा | 1 | 413 | 413 | 0 | 332 | 0 | 0 | 1158 |
| 15 | जामनेर | 0 | 0 | 0 | 0 | 0 | 0 | 0 | 0 |
| जिल्हा एकूण | | 24 | 19035 | 4151 | 5031 | 23569 | 0 | 3546 | 55332 |

आधार : महानगरपालिका व नगरपालिका सर्वे

तक्ता क्रमांक - 6.16

वनक्षेत्र

जिल्हा - जळगाव.

संदर्भ वर्ष 2008-09

(क्षेत्र चौ. कि. मी.)

| अ.क्र. | विभाग | राखीव | संरक्षित | अवर्गीकृत. | एकूण |
|-------------|-------------|-------|----------|------------|------|
| (1) | (2) | (3) | (4) | (5) | (6) |
| 1 | महसूल विभाग | 0 | 0 | 0 | 0 |
| 2 | वन विभाग | 1746 | 19 | 0 | 1765 |
| जिल्हा एकूण | | 1746 | 19 | 0 | 1765 |

आधार :- म. मुख्य वन संरक्षक, प्रादेशिक कार्यालय, नागपूर

टिप : उपरोक्त माहिती अस्थायी स्वरूपाची आहे.

तक्ता क्रमांक - 6.17

मुख्य व गौण वन उत्पादने

जिल्हा - जळगाव.

संदर्भ वर्ष - 2008-09

| अ. क्र. | वन उत्पादने | एकूण उत्पादन | विक्री केलेले एकूण उत्पादन | एकूण विक्रीचे मूल्य (मागील शिलकी उत्पादन धरून) (हजार रुपयांत) |
|---------|---|--------------|----------------------------|--|
| (1) | (2) | (3) | (4) | (5) |
| 1 | इमारती लाकूड (हजार घमी) | 1.2059 | 1.1059 | 15838.65 |
| 2 | जळाऊ लाकूड (हजार घमी) | 1.681 | 0.381 | 264.04 |
| 3 | चंदन लाकूड (हजार घमी) | 0 | 0 | 0 |
| 4 | गौण वन उत्पादने | | | |
| | अ) बांबू (संख्या) | 63203 | 58203 | 594.00 |
| | ब) गवत इत्यादी (क्विंटल) | 104080.00 | 104080.00 | 838.75 |
| | क) विडी पाने (स्टॅ.बॅग) | 8280 | 7480 | 3223.57 |
| | ड) डिक (क्विंटल) | 210 | 210 | 1292.00 |
| | इ) इतर | | | |
| | 1) आपटा पाने | 0 | 0 | 0 |
| | 2) मोहाची फुले (क्विंटल) | 0.00 | 0.00 | 0 |
| | 3) काजू / फळे | 0 | 0 | 0 |
| | 4) हिरडा /बेहडा (क्विंटल) | 0.00 | 0.00 | 0 |
| | 5) खाणू व खनिजे | 0 | 0 | 0 |
| | 6) कारवी | 0 | 0 | 0 |
| | 7) लाख (क्विंटल) | 0 | 0 | 0 |
| | 8) इतर (परमिट फी, महसूल, पास फी, इतर जमा, सायवानी, बेलपाने, कडीपत्ता, जायफळ, घायपात ,काटे, गुलतुरा व इतर) | 0 | 0 | 1258.23 |
| | एकूण इ (1 ते 8) | 0 | 0 | 1258.226 |
| 5 | एकूण गौण उत्पादने (अ ते इ) | - | - | 7206.55 |
| | जिल्हा एकूण (1+2+3+5) | - | - | 23309.24 |

आधार - उपवनसंरक्षक, जळगाव वनविभाग जळगाव , यावल वनविभाग जळगाव

तक्ता क्रमांक - 6.18

भूजल मत्स्यव्यवसाय

जिल्हा - जळगाव.

संदर्भ वर्ष - 2008-09

| अ.क्र. | तालुका | नदीची लांबी (किमी) | मत्स्य व्यवसायासाठी अनुकूल क्षेत्र (तळी, सरोवरे व जलाशये) | | मत्स्य व्यवसायाखाली आणलेले एकूण क्षेत्र (हेक्टर) | भूजल मत्स्य उत्पादन (मे.टन.) | पकडलेल्या माशांची उत्पादकास मिळालेली किंमत (लाख रुपयांत) | मत्स्य व्यवसाय क्षेत्रासाठी वापरलेले मत्स्यबीज (लाखांत) | मत्स्य व्यवसाय सहकारी संस्था | |
|-------------|------------|--------------------|---|-----------------------|--|------------------------------|--|---|------------------------------|------------------|
| | | | संख्या | एकूण क्षेत्र (हेक्टर) | | | | | संख्या | सभासदांची संख्या |
| (1) | (2) | (3) | (4) | (5) | (6) | (7) | (8) | (9) | (10) | (11) |
| 1 | चोपडा | 100 | 30 | 330 | 240 | 2 | 0.50 | 1.00 | 5 | 462 |
| 2 | यावल | 20 | 17 | 524 | 96 | 7 | 1.75 | 2.00 | 2 | 126 |
| 3 | रावेर | 75 | 17 | 2334 | 11 | 5 | 1.25 | 2.00 | 2 | 275 |
| 4 | मुक्ताईनगर | 110 | 28 | 6132 | 6120 | 600 | 150.00 | 6.00 | 4 | 591 |
| 5 | बोदवड | 0 | 25 | 200 | 160 | 60 | 15.00 | 5.00 | 2 | 102 |
| 6 | भुसावळ | 30 | 22 | 674 | 160 | 270 | 81.00 | 6.00 | 4 | 324 |
| 7 | जळगाव | 75 | 36 | 681 | 329 | 500 | 125.00 | 7.00 | 11 | 1070 |
| 8 | एरंडोल | 20 | 21 | 260 | 114 | 105 | 26.25 | 3.00 | 2 | 278 |
| 9 | धरणगाव | 0 | 6 | 104 | 40 | 25 | 6.25 | 1.50 | 2 | 148 |
| 10 | अमळनेर | 50 | 24 | 428 | 210 | 190 | 47.50 | 4.50 | 3 | 383 |
| 11 | पारोळा | 25 | 48 | 2377 | 800 | 860 | 215.00 | 18.00 | 7 | 785 |
| 12 | भडगाव | 40 | 23 | 368 | 368 | 70 | 17.50 | 3.00 | 3 | 283 |
| 13 | चाळीसगाव | 90 | 74 | 1450 | 750 | 550 | 137.50 | 19.00 | 14 | 1007 |
| 14 | पाचोरा | 75 | 54 | 3395 | 1400 | 925 | 231.25 | 28.00 | 16 | 1413 |
| 15 | जामनेर | 40 | 87 | 1488 | 1419 | 781 | 195.25 | 25.00 | 18 | 1302 |
| जिल्हा एकूण | | 750 | 512 | 20745 | 12217 | 4950 | 1251.00 | 131.00 | 95 | 8549 |

आधार :- जिल्हा मत्स्यव्यवसाय विकास अधिकारी, जळगाव.

तक्ता क्रमांक - 6.19
दुग्ध विकास सहकारी संस्था

जिल्हा - जळगाव

संदर्भ वर्ष -2008-09

| अ. क्र. | तालुका | दुग्ध विकास सहकारी संस्थांची संख्या | त्यांची एकूण सभासद संख्या | वर्षभरात संकलित केलेले दूध | | शीत गृहांची संख्या | शीत गृहांची क्षमता (000 लिटर) |
|-------------|------------|-------------------------------------|---------------------------|----------------------------|----------------------------|--------------------|-------------------------------|
| | | | | एकूण (000 लिटर) | प्रतिदिन (सरासरी 000 लिटर) | | |
| (1) | (2) | (3) | (4) | (5) | (6) | (7) | (8) |
| 1 | चोपडा | 84 | 10614 | 7038 | 19.28 | 1 | 20.00 |
| 2 | यावल | 66 | 6264 | 4713 | 12.91 | 1 | 75.00 |
| 3 | रावेर | 60 | 10266 | 3495 | 9.58 | 0 | 0.00 |
| 4 | मुक्ताईनगर | 35 | 5742 | 1475 | 4.04 | 0 | 0.00 |
| 5 | बोदवड | 30 | 3480 | 3241 | 8.88 | 1 | 5.00 |
| 6 | भुसावळ | 55 | 2784 | 2123 | 5.82 | 0 | 0.00 |
| 7 | जळगाव | 36 | 4176 | 3622 | 9.92 | 1 | 300.00 |
| 8 | एरंडोल | 33 | 4002 | 3261 | 8.93 | 0 | 0.00 |
| 9 | धरणगाव | 21 | 2262 | 921 | 2.52 | 0 | 0.00 |
| 10 | अमळनेर | 72 | 10266 | 2089 | 5.72 | 0 | 0.00 |
| 11 | पारोळा | 57 | 6612 | 3903 | 10.69 | 1 | 75.00 |
| 12 | भडगाव | 42 | 5742 | 5706 | 15.63 | 0 | 0.00 |
| 13 | चाळीसगाव | 89 | 7134 | 7969 | 21.83 | 2 | 10.00 |
| 14 | पाचोरा | 84 | 10092 | 5423 | 14.86 | 1 | 20.00 |
| 15 | जामनेर | 49 | 7134 | 2647 | 7.25 | 0 | 0.00 |
| जिल्हा एकूण | | 813 | 96570 | 57626 | 157.88 | 8 | 505.00 |

आधार -- जिल्हा दुग्धव्यवसाय विकास अधिकारी, जळगाव.

तक्ता क्र. 7.1

विविध प्रकारच्या सहकारी संस्था

जिल्हा - जळगाव

संदर्भ : 31 मार्च 2007

| अ.क्र. | सहकारी संस्थेचा प्रकार | संस्था |
|----------|---|-------------|
| 1 | कृषि पतसंस्था (एकूण) | 878 |
| | 1.1 जिल्हा मध्यवर्ती सहकारी बँका | 1 |
| | 1.2 प्राथमिक कृषी सहकारी संस्था | 871 |
| | 1.3 शेतकरी सेवा संस्था | 0 |
| | 1.4 लॅम्प्स सहकारी संस्था (आदिवासी सहकारी संस्था) | 6 |
| | 1.5 धान्य बँका | 0 |
| | 1.6 इतर | 0 |
| 2 | बिगर - कृषी पतसंस्था (एकूण) | 1134 |
| | 2.1 नागरी बँका | 24 |
| | 2.2 नागरी पतसंस्था | 929 |
| | 2.3 कर्मचारी पतसंस्था | 181 |
| | 2.4 इतर बिगर-कृषी पतसंस्था | 0 |
| 3 | पणन संस्था (एकूण) | 141 |
| | 3.1 जिल्हा पणन संस्था | |
| | 3.11 सर्वसाधारण उद्देशीय | 1 |
| | 3.12 विशेष उद्देशीय | 0 |
| | 3.2 प्राथमिक पणन संस्था | |
| | 3.21 सर्वसामान्य तालुका खरेदी विक्री संघ | 16 |
| | 3.22 विशेष पणन संस्था | 0 |
| | 3.3 इतर पणन संस्था | 124 |
| 4 | एकूण उत्पादक सहकारी संस्था | 1465 |
| | 4.1 साखर कारखाने | 7 |
| | 4.2 इतर शेती प्रक्रिया संस्था | 7 |
| | 4.3 विणकर संस्था | 5 |
| | 4.4 विणकर संस्था (हातमाग) | 2 |
| | 4.5 औद्योगिक वसाहती (संस्था) | 12 |
| | 4.6 इतर औद्योगिक संस्था | 206 |
| | 4.7 दुग्ध व्यवसाय संस्था | 1113 |
| | 4.8 मत्स्यव्यवसाय संस्था | 84 |
| | 4.9 सहकारी सूत गिरण्या | 5 |
| | 4.10 उपसा जलसिंचन संस्था | 24 |
| | 4.11 इतर उत्पादक संस्था | 0 |
| 5 | सामाजिक सेवा सहकारी संस्था | 1928 |
| | 5.1 ग्राहक भांडारे | 75 |
| | 5.2 गृहनिर्माण संस्था | 727 |
| | 5.3 कामगार कंत्राटदार संस्था | 255 |
| | 5.4 इतर सहकारी संस्था | 871 |
| | एकूण संस्था (1 ते 5) | 5546 |

आधार :- जिल्हा उपनिबंधक, सहकारी संस्था, जळगाव

तक्ता क्रमांक - 7.2
सहकारी संस्थांची वित्तीय स्थिती

जिल्हा - जळगाव.

संदर्भ : 31 मार्च 2007

| अ. क्र. | बाब | परिमाण | संख्या |
|---------|--------------------------------------|--------------|----------|
| (1) | (2) | (3) | (4) |
| 1 | सहकारी संस्थांची संख्या | संख्या | 5546 |
| 2 | एकूण सभासद संख्या | हजार | 2073 |
| 3 | भरणा झालेले भागभांडवल | | |
| | 3.1 शासकीय भाग भांडवल | रुपये हजारात | 373986 |
| | 3.2 स्वनिधी | रुपये हजारात | 5234765 |
| | 3.3 एकूण | रुपये हजारात | 5608751 |
| 4 | ठेवी | रुपये हजारात | 45363677 |
| 5 | खेळते भांडवल | रुपये हजारात | 74808499 |
| 6 | 31 मार्च रोजी यणे कर्ज | रुपये हजारात | 36045293 |
| 7 | वर्षभरात केलेले कर्जवाटप | रुपये हजारात | 34284370 |
| 8 | खरेदीची किंमत | रुपये हजारात | 2205436 |
| 9 | विक्रीची किंमत | रुपये हजारात | 2810271 |
| 10 | नफा /तोटा | | |
| | 10.1 नफ्यातील संस्था | संख्या | 2614 |
| | 10.2 नफ्याची रक्कम | रुपये हजारात | 1120751 |
| | 10.3 तोट्यातील संस्था | संख्या | 2805 |
| | 10.4 तोट्याची रक्कम | रुपये हजारात | 916028 |
| | 10.5 ना-नफा, ना-तोटा झालेल्या संस्था | संख्या | 127 |

आधार :- जिल्हा उपनिबंधक, सहकारी संस्था, जळगाव.

तक्ता क्रमांक - 7.3

सहकारी संस्थांची लेखापरीक्षण वर्गाप्रमाणे संख्या

जिल्हा - जळगाव,

संदर्भ : 31 मार्च 2008

| अ. क्र. | तालुका | लेखापरीक्षण वर्गाप्रमाणे सहकारी संस्था | | | | वर्गीकरण न केलेल्या संस्था | लेखापरीक्षण न झालेल्या | एकूण सहकारी संस्था |
|-------------|------------|--|------|-----|-----|----------------------------|------------------------|--------------------|
| | | अ | ब | क | ड | | | |
| (1) | (2) | (3) | (4) | (5) | (6) | (7) | (8) | (9) |
| 1 | चोपडा | 44 | 105 | 28 | 6 | 2 | 209 | 394 |
| 2 | यावल | 55 | 98 | 18 | 5 | 1 | 133 | 310 |
| 3 | रावेर | 40 | 115 | 54 | 4 | 0 | 135 | 348 |
| 4 | मुक्ताईनगर | 13 | 40 | 26 | 0 | 3 | 89 | 171 |
| 5 | बोदवड | 7 | 12 | 38 | 0 | 0 | 63 | 120 |
| 6 | भुसावळ | 39 | 76 | 26 | 6 | 1 | 198 | 346 |
| 7 | जळगाव | 99 | 118 | 99 | 13 | 1 | 584 | 914 |
| 8 | एरंडोल | 22 | 56 | 34 | 0 | 0 | 121 | 233 |
| 9 | धरणगाव | 13 | 59 | 35 | 2 | 0 | 145 | 254 |
| 10 | अमळनेर | 13 | 84 | 79 | 2 | 5 | 314 | 497 |
| 11 | पारोळा | 10 | 56 | 86 | 3 | 2 | 276 | 433 |
| 12 | भडगाव | 21 | 45 | 29 | 2 | 2 | 157 | 256 |
| 13 | चाळीसगाव | 26 | 94 | 54 | 4 | 15 | 202 | 395 |
| 14 | पाचोरा | 31 | 100 | 54 | 1 | 1 | 158 | 345 |
| 15 | जामनेर | 29 | 80 | 90 | 1 | 2 | 148 | 350 |
| जिल्हा एकूण | | 462 | 1138 | 750 | 49 | 35 | 2932 | 5366 |

आधार :- जिल्हा उपनिबंधक, सहकारी संस्था, जळगाव.

तक्ता क्रमांक - 7.4

राज्य/ जिल्हा कार्यक्षेत्र असलेल्या सहकारी बँकाचे कार्य

संदर्भ : 31 मार्च 2009

जिल्हा - जळगाव.

(रूपये लाखात)

| अ. क्र. | बाब | बँक शाखा | | | | |
|---------|--------------------------|------------------------------------|---------------------------------|-----------------------------|--------------------------------|---|
| | | महाराष्ट्र राज्य सहकारी बँक, मुंबई | जिल्हा मध्यवर्ती सहकारी बँक लि. | जिल्हा औद्योगिक सहकारी बँक. | राज्य कृषी व ग्रामीण विकास बँक | |
| 1 | (2) | (3) | (4) | (5) | (6) | |
| 1 | बँक शाखा (संख्या) | 0 | 249 | 0 | 0 | |
| 2 | सभासद | 2.1 संस्था सभासद (संख्या) | 0 | 4524 | 0 | 0 |
| | | 2.2 वैयक्तिक सभासद (संख्या) | 0 | 2624 | 0 | 0 |
| 3 | भाग भांडवल (रूपये लाखात) | 0 | 8184.33 | 0 | 0 | |
| 4 | राखीव व इतर निधी | 0 | 33356.12 | 0 | 0 | |
| 5 | ढेवी | 0 | 180869.41 | 0 | 0 | |
| 6 | खेळते भांडवल | 0 | 263784.96 | 0 | 0 | |
| 7 | अल्प मुदतीची कर्जे वाटप | 7.1 रोख पत | 0 | 28861.80 | 0 | 0 |
| | | 7.2 वटविलेली बिले | 0 | 0.00 | 0 | 0 |
| | | 7.3 एकूण (7.1+7.2) | 0 | 28861.8 | 0 | 0 |
| | | 7.4 पैकी कृषि कर्जे | 0 | 14867.67 | 0 | 0 |
| 8 | मध्यम मुदतीची कर्जे वाटप | 0 | 390.86 | 0 | 0 | |
| 9 | दीर्घ मुदतीची कर्जे | 0 | 367.75 | 0 | 0 | |
| 10 | येणे कर्जे | 10.1 अल्प मुदतीची कर्जे | 0 | 70691.85 | 0 | 0 |
| | | 10.2 मध्यम मुदतीची कर्जे | 0 | 5426.85 | 0 | 0 |
| | | 10.3 दीर्घ मुदतीची कर्जे | 0 | 11789.31 | 0 | 0 |
| 11 | थकलेले कर्जे | 11.1 अल्प मुदतीची कर्जे | 0 | 53279.33 | 0 | 0 |
| | | 11.2 मध्यम मुदतीची कर्जे | 0 | 1968.44 | 0 | 0 |
| | | 11.3 दीर्घ मुदतीची कर्जे | 0 | 5891.02 | 0 | 0 |

आधार :- म. कार्यकारी संचालक, दि जळगाव जिल्हा मध्यवर्ती सहकारी बँक लि., जळगाव.

तक्ता क्रमांक - 7.5
सहकारी संस्थांचे कार्य

जिल्हा - जळगाव

संदर्भ : 31.3.2007
(रुपये - हजारात)

| अ. क्र. | तालुका | संस्थांची संख्या | सभासद संख्या | | | | | भाग भांडवल (रुपये हजारात) | स्तंभ-9 पैकी शासकीय भाग भांडवल (रुपये हजारात) | राखीव आणि इतर निधी (रुपये हजारात) | संस्थेने घेतलेली एकूण कर्जे (रुपये हजारात) | खेळते भांडवल (रुपये हजारात) | |
|---------------|----------|-------------------------------|-----------------|--------------|--------------|-----------|--------|---------------------------|---|-----------------------------------|--|-----------------------------|--|
| | | | अत्यल्प खातेदार | अल्प खातेदार | मोठे खातेदार | इतर सभासद | एकूण | | | | | | |
| (1) | (2) | (3) | (4) | (5) | (6) | (7) | (8) | (9) | (10) | (11) | (12) | (13) | |
| संस्था प्रकार | | - प्राथमिक कृषि सहकारी संस्था | | | | | | | | | | | |
| 1 | चोपडा | 63 | 6949 | 14116 | 3735 | 7729 | 32529 | 73786 | 195 | 66053 | 158484 | 330672 | |
| 2 | यावल | 48 | 8445 | 11948 | 6357 | 7455 | 34205 | 55862 | 10 | 49836 | 305805 | 437924 | |
| 3 | रावेर | 58 | 7590 | 10402 | 1612 | 7596 | 27200 | 72080 | 0 | 74667 | 384367 | 577577 | |
| 4 | मु.नगर | 30 | 4310 | 9515 | 2815 | 4332 | 20972 | 43550 | 39 | 38951 | 185669 | 257653 | |
| 5 | भुसावळ | 65 | 7638 | 11905 | 3754 | 6643 | 29940 | 42203 | 0 | 12876 | 187364 | 306191 | |
| 6 | जळगाव | 61 | 6947 | 12363 | 4153 | 4181 | 27644 | 50765 | 1091 | 130030 | 204567 | 365678 | |
| 7 | एरंडोल | 94 | 13975 | 19045 | 4371 | 2458 | 39849 | 79626 | 116 | 27227 | 346297 | 397623 | |
| 8 | अमळनेर | 92 | 12024 | 19484 | 5380 | 3100 | 39988 | 54953 | 154 | 12199 | 225203 | 206576 | |
| 9 | पारोळा | 65 | 9010 | 12621 | 4439 | 4024 | 30094 | 59731 | 0 | 5325 | 281038 | 335663 | |
| 10 | भडगाव | 41 | 6274 | 8261 | 1721 | 5798 | 22054 | 45469 | 64 | 36087 | 208060 | 302050 | |
| 11 | चाळीसगाव | 81 | 12860 | 29055 | 4935 | 4110 | 50960 | 109540 | 525 | 84635 | 190140 | 406500 | |
| 12 | पाचोरा | 79 | 11762 | 14563 | 4205 | 6888 | 37418 | 70518 | 176 | 34709 | 369827 | 442640 | |
| 13 | जामनेर | 94 | 7852 | 22620 | 9837 | 5393 | 45702 | 99950 | 106 | 21140 | 782040 | 600762 | |
| एकूण | | 871 | 115636 | 195898 | 57314 | 69707 | 438555 | 858033 | 2476 | 593735 | 3828861 | 4967509 | |
| संस्था प्रकार | | शेतकरी सेवा संस्था | | | | | | | | | | | |
| 1 | | | | | | | | | | | | | |
| 2 | | | | | | | | | | | | | |
| 3 | | | | | | | | | | | | | |
| एकूण | | | | | | | | | | | | | |
| संस्था प्रकार | | आदिवासी सहकारी संस्था | | | | | | | | | | | |
| 1 | चोपडा | 2 | 194 | 384 | 122 | 2432 | 3132 | 1330 | 28 | 4 | 9523 | 10080 | |
| 2 | यावल | 1 | 90 | 318 | 0 | 952 | 1360 | 276 | 25 | 2 | 3228 | 3556 | |
| 3 | रावेर | 3 | 332 | 403 | 53 | 2520 | 3308 | 1966 | 91 | 13 | 22943 | 19022 | |
| 4 | एकूण | 6 | 616 | 1105 | 175 | 5904 | 7800 | 3572 | 144 | 19 | 35694 | 32658 | |

तक्ता क्रमांक - 7.5
सहकारी संस्थांचे कार्य

जिल्हा - जळगाव

संदर्भ : 31.3.2007

(रूपये - हजारात)

| अ. क्र. | तालुका | एकूण दिलेली कर्ज (अल्प, मध्यम, दिर्घ मुदतीची) | | घेणे कर्ज (अल्प, मध्यम, दिर्घ मुदतीची) | | एकूण कर्जाची थकबाकी (अल्प, मध्यम, दिर्घ मुदतीची) | | 3 वर्षांपेक्षा कमी वर्षे कर्जाची थकबाकी | | 3 वर्षांपेक्षा अधिक वर्षे कर्जाची थकबाकी | |
|---------------|-----------|---|---------------------------------|--|-------------------------|--|-------------------------|--|----------------------------|---|----------------------------|
| | | कर्जदार सभासद संख्या | कर्जाची रक्कम (रुपये हजारात) | थक बाकी दार संख्या | रक्कम (रुपये हजारात) | थक बाकी दार संख्या | रक्कम (रुपये हजारात) | थक बाकी दार संख्या | रक्कम (रुपये हजारात) | थक बाकी दार संख्या | रक्कम (रुपये हजारात) |
| (1) | (2) | (14) | (15) | (16) | (17) | (18) | (19) | (20) | (21) | (22) | (23) |
| संस्था प्रकार | | - प्राथमिक कृषि सहकारी संस्था | | | | | | | | | |
| 1 | चोपडा | 15616 | 301114 | 14916 | 220773 | 8474 | 125353 | 6408 | 96461 | 2066 | 28892 |
| 2 | यावल | 17932 | 210048 | 26812 | 256154 | 4407 | 114728 | 3497 | 67167 | 910 | 47561 |
| 3 | रावेर | 7361 | 355152 | 11451 | 452124 | 4942 | 156976 | 4298 | 135876 | 644 | 21100 |
| 4 | मु.नगर | 8500 | 147320 | 11000 | 205202 | 4815 | 51264 | 3365 | 33924 | 1450 | 17340 |
| 5 | भुसावल | 7402 | 168641 | 19614 | 143213 | 5543 | 99581 | 3537 | 63633 | 2006 | 35948 |
| 6 | जळगांव | 9877 | 294095 | 14982 | 307798 | 5502 | 98138 | 4510 | 81408 | 992 | 16730 |
| 7 | एंरडोल | 17521 | 399225 | 17275 | 299450 | 12346 | 200333 | 9512 | 144152 | 2834 | 56181 |
| 8 | अमळनेर | 12367 | 184590 | 14228 | 142316 | 8435 | 93505 | 6212 | 71770 | 2223 | 21735 |
| 9 | पारोळा | 14215 | 146362 | 25830 | 280973 | 12848 | 159522 | 10959 | 144305 | 1889 | 15217 |
| 10 | भडगांव | 13788 | 246477 | 14988 | 230971 | 4915 | 121434 | 3490 | 88594 | 1425 | 32840 |
| 11 | चाळीसगांव | 16970 | 165100 | 29140 | 222875 | 8240 | 80140 | 5440 | 61650 | 2800 | 18490 |
| 12 | पाचोरा | 18368 | 254645 | 21967 | 296186 | 16054 | 198880 | 11815 | 148853 | 4239 | 50027 |
| 13 | जामनेर | 12783 | 275625 | 29235 | 507923 | 16392 | 290986 | 13077 | 151447 | 3315 | 139539 |
| एकूण | | 172700 | 3148394 | 251438 | 3565958 | 112913 | 1790840 | 86120 | 1289240 | 26793 | 501600 |
| संस्था प्रकार | | शेतकरी सेवा संस्था | | | | | | | | | |
| 1 | | | | | | | | | | | |
| 2 | | | | | | | | | | | |
| 3 | | | | | | | | | | | |
| एकूण | | | | | | | | | | | |
| संस्था प्रकार | | आदिवासी सहकारी संस्था | | | | | | | | | |
| 1 | चोपडा | 355 | 2477 | 529 | 3944 | 278 | 2691 | 200 | 2297 | 78 | 394 |
| 2 | यावल | 72 | 1385 | 72 | 1048 | 10 | 238 | 8 | 77 | 2 | 61 |
| 3 | रावेर | 286 | 9931 | 602 | 14748 | 435 | 8139 | 399 | 7091 | 36 | 1148 |
| 4 | एकूण | 713 | 13793 | 1203 | 19740 | 723 | 11068 | 607 | 9465 | 116 | 1603 |

आधार :- जिल्हा उपनिबंधक, सहकारी संस्था, जळगाव

तक्ता क्रमांक - 7.6
बिगर-कृषी सहकारी पत संस्थांचे कार्य

जिल्हा - जळगाव.

संदर्भ : 31.3.2007

(रुपये - हजारत)

| अ. क्र. | बाब | संस्था प्रकार | | | | | |
|---------|--------------------------------|----------------------|-------------------------|-------------------------|-----------------|--------------------|----------|
| | | प्राथमिक सहकारी बँका | | इतर बिगर -कृषी पतसंस्था | | | |
| | | नागरी बँका | कर्मचारी पतपेढी आणि इतर | नागरी बँका | कर्मचारी पतपेढी | इतर (नागरी पतपेढी) | |
| (1) | (2) | (3) | (4) | (5) | (6) | (7) | |
| 1 | संस्था संख्या | 24 | 0 | 0 | 181 | 929 | |
| 2 | सभासद संख्या | 224249 | 0 | 0 | 118095 | 667275 | |
| 3 | भाग भांडवल (रुपये हजारत) | 437246 | 0 | 0 | 671848 | 1069255 | |
| 4 | राखीव व इतर निधी (रुपये हजारत) | 1909969 | 0 | 0 | 843079 | 1710959 | |
| 5 | डेवी (रुपये हजारत) | 13235543 | 0 | 0 | 1841949 | 16862827 | |
| 6 | खेळते भांडवल (रुपये हजारत) | 16749057 | 0 | 0 | 5450877 | 21406631 | |
| 7 | कर्जे (रुपये हजारत) | 7.1 दिलेली कर्जे | 8897343 | 0 | 0 | 2479698 | 10710350 |
| | | 7.2 वसूल कर्जे | 8633924 | 0 | 0 | 2233077 | 9044175 |
| | | 7.3 येणे कर्जे | 9492768 | 0 | 0 | 3353912 | 13699099 |
| | | 7.4 थकित कर्जे | 1568250 | 0 | 0 | 133947 | 2304726 |

आधार :- जिल्हा उपनिबंधक, सहकारी संस्था, जळगाव.

तक्ता क्रमांक - 7.7
जिल्हा आणि प्राथमिक पणन संस्थांचे कार्ये.

जिल्हा - जळगाव.

संदर्भ : 31.3.2007
(रुपये-हजारात)

| अ. क्र. | जिल्हा आणि प्राथमिक पणन संस्था | संस्था संख्या | सभासद संख्या | खेळते भांडवल (रुपये हजारात) | खरेदीची किंमत (रुपये हजारात) | | | विक्रीची किंमत (रुपये हजारात) | | |
|-------------|--------------------------------|---------------|--------------|-----------------------------|------------------------------|-------------------------|------------------|-------------------------------|---------------|--------|
| | | | | | कृषी उत्पादन | शेतीच्या गरजेच्या वस्तू | उपभोगाच्या वस्तू | मालक म्हणून | अडत्या म्हणून | एकूण |
| (1) | (2) | (3) | (4) | (5) | (6) | (7) | (8) | (9) | (10) | (11) |
| 1 | जिल्हा पणन | 1 | 3124 | 7610 | 0 | 0 | 13897 | 0 | 22170 | 22170 |
| 1 | चोपडा | 12 | 4828 | 13162 | 99674 | 216 | 1337 | 211427 | 21576 | 233003 |
| 2 | यावल | 14 | 7498 | 39106 | 10098 | 13795 | 6488 | 17115 | 46124 | 63239 |
| 3 | रावेर | 16 | 10495 | 70284 | 50899 | 26180 | 54894 | 27563 | 69248 | 96811 |
| 4 | मुक्ताईनगर | 3 | 2395 | 8673 | 1512 | 24292 | 15307 | 0 | 25361 | 25361 |
| 5 | बोदवड | | | | | | | | | 0 |
| 6 | भुसावळ | 7 | 8918 | 113982 | 4036 | 14476 | 5048 | 87351 | 57490 | 144841 |
| 7 | जळगाव | 8 | 8196 | 267556 | 34210 | 51520 | 14820 | 3434 | 10673 | 14107 |
| 8 | एरंडोल | 7 | 6182 | 29736 | 2757 | 22108 | 3344 | 10636 | 24856 | 35492 |
| 9 | धरणगाव | | | | | | | | | 0 |
| 10 | अमळनेर | 13 | 17265 | 10071 | 3601 | 12619 | 0 | 0 | 14320 | 14320 |
| 11 | पारोळा | 14 | 8065 | 3036 | 1315 | 0 | 0 | 39 | 0 | 39 |
| 12 | भडगाव | 12 | 8287 | 47875 | 30254 | 19453 | 607 | 19805 | 45114 | 64919 |
| 13 | चाळीसगाव | 11 | 2144 | 7339 | 0 | 960 | 607 | 0 | 930 | 930 |
| 14 | पाचोरा | 11 | 5850 | 23147 | 0 | 0 | 0 | 0 | 0 | 0 |
| 15 | जामनेर | 12 | 12214 | 54268 | 31730 | 0 | 7783 | 646 | 52041 | 52687 |
| जिल्हा एकूण | | 141 | 105461 | 695845 | 270086 | 185619 | 124132 | 378016 | 389903 | 767919 |

तक्ता क्रमांक - 7.7
जिल्हा आणि प्राथमिक पणन संस्थांचे कार्ये.

जिल्हा - जळगाव.

संदर्भ : 31.3.2007
(रुपये-हजारात)

| अ. क्र. | जिल्हा आणि प्राथमिक पणन संस्था | कृषी उत्पादनाची विक्री (अडले व मालक म्हणून) (रुपये हजारात) | | | | | | | |
|-------------|--------------------------------|--|-------|----------------|--------|----------------|------|--------|--------|
| | | भात व तांदूळ | गहू | इतर अन्नधान्ये | कापूस | गळिताची धान्ये | डाळी | इतर | एकूण |
| (1) | (2) | (12) | (13) | (14) | (15) | (16) | (17) | (18) | (19) |
| 1 | जिल्हा पणन | 0 | 0 | 0 | 0 | 0 | 0 | 0 | 0 |
| 1 | चोपडा | 0 | 0 | 3541 | 220785 | 0 | 0 | 8247 | 232573 |
| 2 | यावल | 0 | 6265 | 2254 | 10753 | 0 | 0 | 0 | 19272 |
| 3 | रावेर | 0 | 3604 | 20489 | 5470 | 0 | 0 | 1050 | 30613 |
| 4 | मुक्ताईनगर | 0 | 0 | 0 | 0 | 0 | 0 | 0 | 0 |
| 5 | बोदवड | 0 | 0 | 0 | 0 | 0 | 0 | 0 | 0 |
| 6 | भुसावळ | 420 | 918 | 0 | 0 | 0 | 0 | 107460 | 108798 |
| 7 | जळगाव | 3434 | 0 | 0 | 0 | 0 | 0 | 0 | 3434 |
| 8 | एरंडोल | 0 | 0 | 0 | 0 | 0 | 0 | 0 | 0 |
| 9 | धरणगाव | 0 | 0 | 0 | 0 | 0 | 0 | 0 | 0 |
| 10 | अमळनेर | 0 | 0 | 0 | 0 | 0 | 0 | 1196 | 1196 |
| 11 | पारोळा | 22 | 17 | 0 | 0 | 0 | 0 | 0 | 39 |
| 12 | भडगाव | 0 | 0 | 0 | 0 | 0 | 0 | 30214 | 30214 |
| 13 | चाळीसगाव | 0 | 0 | 0 | 0 | 0 | 0 | 0 | 0 |
| 14 | पाचोरा | 0 | 0 | 0 | 0 | 0 | 0 | 0 | 0 |
| 15 | जामनेर | 0 | 0 | 0 | 640 | 0 | 0 | 0 | 640 |
| जिल्हा एकूण | | 3876 | 10804 | 26284 | 237648 | 0 | 0 | 148167 | 426779 |

तक्ता क्रमांक - 7.7
जिल्हा आणि प्राथमिक पणन संस्थांचे कार्ये.

जिल्हा - जळगाव.

संदर्भ : 31.3.2007
(रुपये-हजारात)

| अ. क्र. | जिल्हा आणि प्राथमिक पणन संस्था | शेतीला आवश्यक वस्तूंची विक्री (अडते व मालक म्हणून) (रुपये हजारात) | | | | | उपभोग्य वस्तूंची एकूण विक्री (रुपये हजारात) |
|--------------------|--------------------------------|--|--------------|------------|--------------|---------------|--|
| | | खते | बियाणे | कृषी औजारे | इतर | एकूण | |
| (1) | (2) | (20) | (21) | (22) | (23) | (24) | (25) |
| 1 | जिल्हा पणन | 0 | 0 | 0 | 0 | 0 | 22170 |
| 1 | चोपडा | 318 | 112 | 0 | 0 | 430 | 1569 |
| 2 | यावल | 35782 | 5061 | 0 | 3124 | 43967 | 3572 |
| 3 | रानेर | 63202 | 2976 | 0 | 20 | 66198 | 2839 |
| 4 | मुक्ताईनगर | 23655 | 196 | 0 | 1510 | 25361 | 5238 |
| 5 | बोदवड | | | 0 | | 0 | |
| 6 | भुसावळ | 33168 | 2875 | 0 | 0 | 36043 | 9984 |
| 7 | जळगाव | 9875 | 798 | 0 | 0 | 10673 | 1895 |
| 8 | एरंडोल | 21029 | 1567 | 0 | 12896 | 35492 | 885 |
| 9 | धरणगाव | | | 0 | | 0 | |
| 10 | अमळनेर | 7466 | 5658 | 0 | 0 | 13124 | 3671 |
| 11 | पारोळा | 0 | 0 | 0 | 0 | 0 | 198 |
| 12 | भडगाव | 43536 | 6091 | 0 | 1078 | 50705 | 2912 |
| 13 | चाळीसगाव | 790 | 140 | 0 | 0 | 930 | 365 |
| 14 | पाचोरा | 0 | 0 | 0 | 0 | 0 | 636 |
| 15 | जामनेर | 25378 | 2589 | 0 | 24080 | 52047 | 5760 |
| जिल्हा एकूण | | 264199 | 28063 | 0 | 42708 | 334970 | 61694 |

टिप : बोदवड तालुक्याची माहिती भुसावळमध्ये व धरणगाव तालुक्याची माहिती एरंडोल मध्ये समाविष्ट आहे.

आधार :- जिल्हा उपनिबंधक, सहकारी संस्था, जळगाव.

तक्ता क्रमांक - 7.8

नियंत्रित बाजारपेठातील कृषि मालाची वार्षिक आवक.

जिल्हा :- जळगाव.

संदर्भ: 31 मार्च 2009

(रुपये हजारात)

| अ. क्र. | - तालुका | कृषी उत्पन्न बाजार समित्यांची संख्या | उपबाजार पेठांची संख्या | भात | | तांदूळ | | नागली | |
|-------------|------------|--------------------------------------|------------------------|----------|----------------------|----------|----------------------|----------|----------------------|
| | | | | आवक (टन) | मूल्य (रुपये हजारात) | आवक (टन) | मूल्य (रुपये हजारात) | आवक (टन) | मूल्य (रुपये हजारात) |
| (1) | (2) | (3) | (4) | (5) | (6) | (7) | (8) | (9) | (10) |
| 1 | चोपडा | 1 | 2 | 0 | 0 | 0 | 0 | 0 | 0 |
| 2 | यावल | 1 | 2 | 0 | 0 | 0 | 0 | 0 | 0 |
| 3 | रावेर | 1 | 1 | 0 | 0 | 106 | 1583 | 0 | 0 |
| 4 | मुक्ताईनगर | 0 | 0 | 0 | 0 | 0 | 0 | 0 | 0 |
| 5 | बोदवड | 1 | 5 | 0 | 0 | 0 | 0 | 0 | 0 |
| 6 | भुसावळ | 1 | 0 | 0 | 0 | 0 | 0 | 0 | 0 |
| 7 | जळगाव | 1 | 4 | 0 | 0 | 0 | 0 | 0 | 0 |
| 8 | एरंडोल | 0 | 0 | 0 | 0 | 0 | 0 | 0 | 0 |
| 9 | धरणगाव | 1 | 2 | 0 | 0 | 0 | 0 | 0 | 0 |
| 10 | अमळनेर | 1 | 3 | 0 | 0 | 0 | 0 | 0 | 0 |
| 11 | पारोळा | 1 | 2 | 0 | 0 | 0 | 0 | 0 | 0 |
| 12 | भडगाव | 0 | 0 | 0 | 0 | 0 | 0 | 0 | 0 |
| 13 | चाळीसगाव | 1 | 1 | 0 | 0 | 2 | 23 | 0 | 0 |
| 14 | पाचोरा | 1 | 4 | 0 | 0 | 0 | 2 | 0 | 0 |
| 15 | जामनेर | 1 | 5 | 0 | 0 | 0 | 0 | 0 | 0 |
| जिल्हा एकूण | | 12 | 31 | 0 | 0 | 108 | 1608 | 0 | 0 |

तक्ता क्रमांक - 7.8

नियंत्रित बाजारपेठातील कृषि मालाची वार्षिक आवक.

जिल्हा :- जळगाव.

संदर्भ: 31 मार्च 2009

(रुपये हजारात)

| अ. क्र. | तालुका | गहू | | बाजरी | | ज्वारी | | तूर | |
|-------------|------------|----------|----------------------|----------|----------------------|----------|----------------------|----------|----------------------|
| | | आवक (टन) | मूल्य (रुपये हजारात) | आवक (टन) | मूल्य (रुपये हजारात) | आवक (टन) | मूल्य (रुपये हजारात) | आवक (टन) | मूल्य (रुपये हजारात) |
| (1) | (2) | (11) | (12) | (13) | (14) | (15) | (16) | (17) | (18) |
| 1 | चोंपडा | 622 | 6951 | 294 | 2464 | 5059 | 44634 | 4 | 104 |
| 2 | यावल | 506 | 6250 | 0 | 0 | 1492 | 9712 | 0 | 0 |
| 3 | रावेर | 7472 | 76430 | 29 | 222 | 6567 | 45910 | 303 | 8299 |
| 4 | मुक्ताईनगर | 0 | 0 | 0 | 0 | 0 | 0 | 0 | 0 |
| 5 | बोदवड | 8108 | 80336 | 211 | 1565 | 936 | 6138 | 569 | 14471 |
| 6 | भुसावळ | 1501 | 16102 | 191 | 1411 | 1614 | 12232 | 25 | 605 |
| 7 | जळगाव | 2570 | 29981 | 545 | 4463 | 5715 | 44782 | 142 | 3676 |
| 8 | एरंडोल | 0 | 0 | 0 | 0 | 0 | 0 | 0 | 0 |
| 9 | धरणगाव | 7294 | 79151 | 168 | 1302 | 2143 | 15043 | 4 | 76 |
| 10 | अमळनेर | 5537 | 60653 | 628 | 4838 | 11555 | 82550 | 106 | 2780 |
| 11 | पारोळा | 6156 | 64450 | 1361 | 10190 | 6022 | 40327 | 97 | 2370 |
| 12 | भडगाव | 0 | 0 | 0 | 0 | 0 | 0 | 0 | 0 |
| 13 | चाळीसगाव | 6657 | 75920 | 3434 | 26372 | 9967 | 75750 | 257 | 7396 |
| 14 | पाचोरा | 13209 | 143144 | 2761 | 20802 | 15247 | 114454 | 532 | 14219 |
| 15 | जामनेर | 576 | 5890 | 0 | 0 | 618 | 4592 | 56 | 1182 |
| जिल्हा एकूण | | 60208 | 645258 | 9622 | 73629 | 66935 | 496124 | 2095 | 55178 |

तक्ता क्रमांक - 7.8

नियंत्रित बाजारपेठातील कृषि मालाची वार्षिक आंक.

जिल्हा :- जळगाव.

संदर्भ: 31 मार्च 2009

(रुपये हजारात)

| अ. क्र. | तालुका | मूग | | कुळीथ | | कांदा | | उडीद | |
|-------------|------------|----------|----------------------|----------|----------------------|----------|----------------------|----------|----------------------|
| | | आवक (टन) | मूल्य (रुपये हजारात) | आवक (टन) | मूल्य (रुपये हजारात) | आवक (टन) | मूल्य (रुपये हजारात) | आवक (टन) | मूल्य (रुपये हजारात) |
| (1) | (2) | (19) | (20) | (21) | (22) | (23) | (24) | (25) | (26) |
| 1 | चोपडा | 56 | 1423 | 0 | 0 | 0 | 0 | 20 | 465 |
| 2 | यावल | 0 | 0 | 0 | 0 | 326 | 1524 | 14 | 330 |
| 3 | रावेर | 51 | 1295 | 0 | 0 | 0 | 0 | 132 | 3176 |
| 4 | मुक्ताईनगर | 0 | 0 | 0 | 0 | 0 | 0 | 0 | 0 |
| 5 | बोदवड | 16 | 455 | 0 | 0 | 855 | 2115 | 77 | 134 |
| 6 | भुसावळ | 13 | 338 | 0 | 0 | 0 | 0 | 27 | 603 |
| 7 | जळगाव | 2259 | 65390 | 0 | 0 | 20063 | 104927 | 1847 | 45663 |
| 8 | एरंडोल | 0 | 0 | 0 | 0 | 0 | 0 | 0 | 0 |
| 9 | धरणगाव | 233 | 7148 | 0 | 0 | 0 | 0 | 97 | 2658 |
| 10 | अमळनेर | 6365 | 199055 | 0 | 0 | 0 | 0 | 197 | 5081 |
| 11 | पारोळा | 103 | 3085 | 0 | 0 | 0 | 0 | 21 | 527 |
| 12 | भडगाव | 0 | 0 | 0 | 0 | 0 | 0 | 0 | 0 |
| 13 | चाळीसगाव | 64 | 1746 | 0 | 0 | 0 | 0 | 23 | 586 |
| 14 | पाचोरा | 886 | 29733 | 0 | 0 | 0 | 0 | 61 | 1520 |
| 15 | जामनेर | 5 | 156 | 0 | 0 | 0 | 0 | 1 | 27 |
| जिल्हा एकूण | | 10051 | 309824 | 0 | 0 | 21244 | 108566 | 2517 | 60770 |

आधार - जिल्हातील सर्व कृषि उत्पन्न बाजार समित्या. जिल्हा जळगाव.

तक्ता क्रमांक - 7.9

परवानाधारक सावकारांची संख्या आणि त्यांनी दिलेली कर्जे

जिल्हा - जळगाव.

संदर्भ : 31.3.2009

(रुपये हजारत)

| अ. क्र. | तालुका | परवानाधारक सावकारांची संख्या | व्यापा-यांना दिलेली कर्जे (रुपये हजारत) | सावकारांनी इतरांना दिलेली कर्जे (रुपये हजारत) | एकूण (4+5) (रुपये हजारत) |
|-------------|------------|------------------------------|---|---|--------------------------|
| (1) | (2) | (3) | (4) | (5) | (6) |
| 1 | चोंपडा | 1 | 0 | 56 | 56 |
| 2 | यावल | 2 | 0 | 0 | 0 |
| 3 | रावेर | 3 | 0 | 101 | 101 |
| 4 | मुक्ताईनगर | 10 | 0 | 37.75 | 37.75 |
| 5 | बोदवड | 0 | 0 | 0 | 0 |
| 6 | भुसावळ | 9 | 106.31 | 0 | 106.31 |
| 7 | जळगाव | 30 | 0 | 941 | 941 |
| 8 | एरंडोल | 1 | 3.86 | 0.28 | 4.14 |
| 9 | धरणगाव | 0 | 0 | 0 | 0 |
| 10 | अमळनेर | 1 | 0 | 0 | 0 |
| 11 | पारोळा | 1 | 0 | 15 | 15 |
| 12 | भडगाव | 0 | 0 | 0 | 0 |
| 13 | चाळीसगाव | 9 | 0 | 62.82 | 62.82 |
| 14 | पाचोरा | 2 | 0 | 65 | 65 |
| 15 | जामनेर | 18 | 0 | 31.29 | 31.29 |
| जिल्हा एकूण | | 87 | 110.17 | 1310.14 | 1420.31 |

आधार :- जिल्हा उपनिबंधक, सहकारी संस्था, जळगाव.

तक्ता क्रमांक - 8.1

विद्युतीकरण झालेल्या शहरांची व गावांची संख्या आणि त्यांची लोकसंख्या

जिल्हा - जळगाव

संदर्भ : 31 मार्च 2009

| अ. क्र. | यंत्रणा | जिल्ह्यातील एकूण | | विद्युतीकरण झालेली गावे | | विद्युतीकरण झालेली शहरे | | एकूण विद्युतीकरण झालेली गावे व शहरे | |
|--------------|-------------------------------|------------------|------|-------------------------|-----------------|-------------------------|-----------------|-------------------------------------|-----------------|
| | | गावे | शहरे | संख्या | लोकसंख्या लाखात | संख्या | लोकसंख्या लाखात | संख्या | लोकसंख्या लाखात |
| (1) | (2) | (3) | (4) | (5) | (6) | (7) | (8) | (9) | (10) |
| 1 | महाराष्ट्र राज्य विद्युत मंडळ | 1491 | 15 | 1491 | 26.29 | 15 | 10.53 | 1506 | 36.82 |
| 2 | खाजगी विद्युत कंपनी | 0 | 0 | 0 | 0 | 0 | 0 | 0 | 0 |
| जिल्हा- एकूण | | 1491 | 15 | 1491 | 26.29 | 15 | 10.53 | 1506 | 36.82 |

आधार- अधीक्षक अभियंता, महाराष्ट्र राज्य विद्युत वितरण कंपनी, मंडळ कार्यालय जळगाव

टिप - जिल्ह्यातील गावे/ शहरे (वस्ती असलेली शहरे / गावे) आणि लोकसंख्या 2001 च्या जनगणनेनुसार देण्यात आलेली आहेत.

तक्ता क्रमांक - 8.2

विजेचा वापर

जिल्हा - जळगाव

संदर्भ : 2008- 2009

| अ. क्र. | विजेच्या वापराचा प्रकार | वीज निर्मितीच्या प्रकारानिहाय विजेचा वापर (1000 किलो वॅट तास) | | | |
|---------|--------------------------------|---|---------|-----|---------|
| | | घर्मल | हायड्रो | इतर | एकूण |
| (1) | (2) | (3) | (4) | (5) | (6) |
| 1 | घरगुती | 316282 | 0 | 0 | 316282 |
| 2 | व्यापारी कामासाठी लघुशक्तीसाठी | 54339 | 0 | 0 | 54339 |
| 3 | औद्योगिक | 621141 | 0 | 0 | 621141 |
| 4 | सार्वजनिक दिवाबत्ती | 31185 | 0 | 0 | 31185 |
| 5 | कृषि | 1073730 | 0 | 0 | 1073730 |
| 6 | इतर | 77263 | 0 | 0 | 77263 |
| 7 | एकूण | 2173940 | 0 | 0 | 2173940 |
| 8 | कनेक्शन्सची संख्या | 783319 | 0 | 0 | 783319 |

टिप- 1) औद्योगिक जल व इतर विद्युत निर्मिती, तार वाहिन्यांचे संक्रमण एकमेकांत जोडले असल्याने त्यानुसार विजेचा वापराची आकडेवारी देता येत नाही.

आधार- अधीक्षक अभियंता, महाराष्ट्र राज्य विद्युत वितरण कंपनी मर्यादित, मंडळ कार्यालय जळगाव

तक्ता क्रमांक - 8.3

कार व पृष्ठभाग यानुसार रस्त्यांची लांबी

जिल्हा :- जळगाव.

(लांबी :- कि.मी.मध्ये)

संदर्भ - 31 मार्च 2009

| अ. क्र. | बाब | रस्त्याचा प्रकार | | | | | | | |
|--------------------|-----------------------|--------------------|-----------------------|----------------|---------------------|------------------|---------------|-------------|----------------------|
| | | राष्ट्रीय महामार्ग | प्रमुख राज्य महामार्ग | राज्य महामार्ग | प्रमुख जिल्हा रस्ते | इतर जिल्हा रस्ते | ग्रामीण रस्ते | इतर | एकूण रस्त्याची लांबी |
| (1) | (2) | (3) | (4) | (5) | (6) | (7) | (8) | (9) | (10) |
| 1 | सिमंट कॉक्रीट | | | | | | | | |
| | अ) सा.बां.वि. | 0 | 0 | 0 | 0 | 0 | 0 | 0 | 0 |
| | ब) जिल्हा परिषद | 0 | 0 | 0 | 0 | 0 | 0 | 0 | 0 |
| | क) न.पा./म.न.पा. | 0 | 0 | 0 | 0 | 0 | 0 | 308 | 308 |
| 2 | डांबरी | | | | | | | | |
| | अ) सा.बां.वि. | 184 | 96 | 1104 | 1283 | 0 | 0 | 0 | 2667 |
| | ब) जिल्हा परिषद | 0 | 0 | 0 | 156 | 1079 | 908 | 0 | 2143 |
| | क) न.पा./म.न.पा. | 0 | 0 | 0 | 0 | 0 | 0 | 529 | 529 |
| 3 | खडीचे | | | | | | | | |
| | अ) सा.बां.वि. | 0 | 0 | 12 | 81 | 0 | 0 | 0 | 93 |
| | ब) जिल्हा परिषद | 0 | 0 | 0 | 86 | 538 | 2167 | 0 | 2791 |
| | क) न.पा./म.न.पा. | 0 | 0 | 0 | 0 | 0 | 0 | 234 | 234 |
| 4 | इतर माल वापरून केलेले | | | | | | | | |
| | अ) सा.बां.वि. | 0 | 0 | 61 | 48 | 0 | 0 | 0 | 109 |
| | ब) जिल्हा परिषद | 0 | 0 | 0 | 82 | 218 | 1684 | 0 | 1984 |
| | क) न.पा./म.न.पा. | 0 | 0 | 0 | 0 | 0 | 0 | 171 | 171 |
| 5 | एकूण लांबी | | | | | | | | |
| | अ) सा.बां.वि. | 184 | 96 | 1177 | 1412 | 0 | 0 | 0 | 2869 |
| | ब) जिल्हा परिषद | 0 | 0 | 0 | 324 | 1835 | 4759 | 0 | 6918 |
| | क) न.पा./म.न.पा. | 0 | 0 | 0 | 0 | 0 | 0 | 1242 | 1242 |
| जिल्हा एकूण | | 184 | 96 | 1177 | 1736 | 1835 | 4759 | 1242 | 11029 |

आधार :-

- 1) अधीक्षक अभियंता, सार्वजनिक बांधकाम मंडळ, जळगाव.
- 2) कार्यकारी अभियंता, राष्ट्रीय महामार्ग, जळगाव.
- 3) कार्यकारी अभियंता, बांधकाम विभाग, जिल्हा परिषद, जळगाव
- 4) आयुक्त जळगाव महानगरपालीका, जळगाव / मुख्याधिकारी नगरपरीषदा सर्व

तक्ता क्रमांक - 8.4

मोटार वाहनांची आणि परवानाधारकांची संख्या

जिल्हा - जळगाव

संदर्भ -31 मार्च 2009

| अ. क्र. | बाब | एकूण वाहने | इंधनाच्या प्रकारानुसार वाहने | | |
|-------------------------------|---------------------------|---------------|------------------------------|---------------|------------------------|
| | | | डिझेल | पेट्रोल | सी.एन.जी / एल. पी. जी. |
| (1) | (2) | (3) | (4) | (5) | (6) |
| प्रवासी वाहने | | | | | |
| 1 | बसेस | 1051 | 1051 | 0 | 0 |
| 2 | मोटारी आणि स्टेशन वॅगन्स | 18216 | 12042 | 4204 | 1970 |
| 3 | जीप | 7122 | 7122 | 0 | 0 |
| 4 | टॅक्सी | 2363 | 1417 | 0 | 946 |
| 5 | तीन चाकी वाहने (रिक्सा) | | | | |
| | 3-सीटर | 16892 | 0 | 16892 | 0 |
| | 6-सीटर | 2628 | 2628 | 0 | 0 |
| 6 | दुचाकी वाहने | 316193 | 0 | 316193 | 0 |
| 7 | रुग्णवाहिका | 115 | 90 | 0 | 25 |
| 8 | शाळेच्या बसेस | 79 | 79 | 0 | 0 |
| एकूण प्रवासी वाहने | | 364659 | 24429 | 337289 | 2941 |
| माल वाहतूक-वाहने | | | | | |
| 1 | चार चाकी | 10942 | 10942 | 0 | 0 |
| 2 | तीन चाकी | 5112 | 5112 | 0 | 0 |
| 3 | ट्रॅक्टर्स | 16996 | 16996 | 0 | 0 |
| 4 | जोड वाहने (ट्रेलर) | 16133 | 16133 | 0 | 0 |
| 5 | इतर | 274 | 274 | 0 | 0 |
| एकूण माल वाहतूक-वाहने | | 49457 | 49457 | 0 | 0 |
| जिल्ह्यातील एकूण वाहने | | 414116 | 73886 | 337289 | 2941 |
| परवानाधारकांची संख्या | | | | | |
| 1 | दुचाकी वाहने | 316193 | X X X | | |
| 2 | हलकी वाहने | 25338 | | | |
| 3 | जड वाहने | 10942 | | | |
| 4 | रिक्सा परवान्यांची संख्या | 14721 | | | |

आधार - उपप्रादेशिक परिवहन अधिकारी, जळगाव

तक्ता क्रमांक - 8.5

महाराष्ट्र राज्य मार्ग परिवहन महामंडळाची प्रवासी वाहतूक

जिल्हा - जळगाव.

संदभ वर्ष-2008-09

| अ.क्र. | वाव | आकडेवारी |
|--------|---|----------|
| (1) | (2) | (3) |
| 1 | वर्ष अखेरीस मार्गांची संख्या | 883 |
| 2 | मार्गांची एकूण लांबी (कि.मी.) | 58640.90 |
| 3 | मार्गांची सरासरी लांबी (कि.मी.) | 66.41 |
| 4 | वर्षातील अस्तित्वात असलेल्या बसगाड्यांची संख्या | 721 |
| 5 | रस्त्यावर धावणा-या बस गाड्यांची दैनिक सरासरी संख्या | 687 |
| 6 | प्रवाशांची दैनिक सरासरी (संख्या हजारात) | 329 |
| 7 | वाहतुकीमुळे वर्षात मिळालेले उत्पन्न (रुपये हजारात) | 1468400 |
| 8 | दर प्रवाशामागे मिळालेले सरासरी उत्पन्न (रुपये दर दिवशी) | 12.23 |

आधार - विभागीय नियंत्रक, महाराष्ट्र राज्य मार्ग परिवहन महामंडळ, जळगाव.

तक्ता क्रमांक - 8.6

पोस्ट आणि दूरध्वनी सेवा यांची आकडेवारी

जिल्हा - जळगाव,

संदर्भ - 31 मार्च 2009

| अ. क्र. | तालुका | पोस्टांची संख्या | तार- घरांची संख्या | पत्र- पेट्यांची संख्या | पोस्ट- मनांची संख्या | पोस्टाची सुविधा असलेल्या गावांची संख्या | वैयक्तिक दूरध्वनी संख्या | | | सार्वजनिक दूरध्वनी केंद्रांची संख्या (PCO) |
|-------------|------------|------------------|--------------------|------------------------|----------------------|---|--------------------------|-------|--------|--|
| | | | | | | | ग्रामीण | नागरी | एकूण | |
| (1) | (2) | (3) | (4) | (5) | (6) | (7) | (8) | (9) | (10) | (11) |
| 1 | चोपडा | 40 | 0 | 118 | 31 | 40 | 3934 | 2703 | 6637 | 75 |
| 2 | यावल | 36 | 0 | 114 | 34 | 36 | 4064 | 2858 | 6922 | 52 |
| 3 | रावेर | 37 | 0 | 152 | 32 | 37 | 5623 | 3696 | 9319 | 85 |
| 4 | मुक्ताईनगर | 21 | 0 | 111 | 17 | 21 | 3926 | 0 | 3926 | 57 |
| 5 | बोदवड | 12 | 0 | 49 | 11 | 12 | 1671 | 0 | 1671 | 13 |
| 6 | भुसावळ | 46 | 0 | 120 | 53 | 46 | 6574 | 11581 | 18155 | 175 |
| 7 | जळगाव | 39 | 0 | 161 | 74 | 39 | 5512 | 30764 | 36276 | 328 |
| 8 | एरंडोल | 23 | 0 | 82 | 27 | 23 | 1594 | 1324 | 2918 | 16 |
| 9 | धरणगाव | 22 | 0 | 107 | 27 | 22 | 2159 | 1123 | 3282 | 37 |
| 10 | अमळनेर | 53 | 0 | 174 | 60 | 53 | 4050 | 5424 | 9474 | 114 |
| 11 | पारोळा | 30 | 0 | 86 | 25 | 30 | 1759 | 1674 | 3433 | 41 |
| 12 | भडगाव | 20 | 0 | 93 | 34 | 20 | 4729 | 0 | 4729 | 40 |
| 13 | चाळीसगाव | 60 | 0 | 167 | 97 | 60 | 6421 | 5782 | 12203 | 115 |
| 14 | पाचोरा | 46 | 0 | 124 | 27 | 46 | 3445 | 3108 | 6553 | 52 |
| 15 | जामनेर | 45 | 0 | 159 | 45 | 45 | 7185 | 0 | 7185 | 51 |
| एकूण जिल्हा | | 530 | 0 | 1817 | 594 | 530 | 62646 | 70037 | 132683 | 1251 |

टिप : 1) भारत दूरसंचार निगम लि. जळगाव यांच्या तांत्रिक बदलामुळे जामनेर मधील दूरध्वनीची जोडणी ही सर्व ग्रामीण आहे. त्यामुळे जामनेर शहरी मधील माहिती निरंक आहे.

आधार:- 1) अधीक्षक डाकघर, जळगाव, 2) अधीक्षक डाकघर, भुसावळ विभाग, भुसावळ

3) महाप्रबंधक, भारत संचार निगम लि.जळगाव,

तक्ता क्र. 9.1
कारखान्यातील कामगारांची दैनिक सरासरी संख्या

जिल्हा : जळगाव

संदर्भ वर्ष : 2007

| अ. क्र. | उद्योग गट | संके- तांक | कारखाने संख्या | | | स्तंभ 6 मधील कारखान्यातील कामगार संख्या | | काम केलेल्या श्रम दिनांची एकूण संख्या (हजारात) | प्रपत्र न पाठविणारे चालू कारखाने | |
|---------|--|------------|----------------|-----|------------------------|---|---------------|--|----------------------------------|---------------|
| | | | नोंदणी झालेले | बंद | प्रपत्र पाठविणारे चालू | एकूण | पैकी स्त्रिया | | संख्या | कामगार संख्या |
| (1) | (2) | (3) | (4) | (5) | (6) | (7) | (8) | (9) | (10) | (11) |
| 1 | शंतीसंवेधी सेवा (रोपवॉटका रोपे तयार करणे व फ्लोत्पादन) | 011 | 2 | 0 | 1 | 50 | 18 | 8 | 1 | 25 |
| 2 | गुरे पालन | 014 | 80 | 8 | 6 | 255 | 95 | 38 | 66 | 2459 |
| 3 | कृषी व पशुसंवर्धन सेवा (पशुवैद्यकीय सोडून) | 141 | 1 | 0 | 0 | 0 | 0 | 0 | 1 | 20 |
| 4 | मासे, मटन, फळे व भाजीपाला यांचे उत्पादन व त्यावर प्रक्रिया करणे व साठवण करणे | 151 | 112 | 23 | 27 | 1885 | 151 | 598 | 62 | 1557 |
| 5 | दुधाचे पदार्थ तयार करणे | 152 | 25 | 2 | 9 | 438 | 19 | 159 | 14 | 152 |
| 6 | गिरणीद्वारे पीठ, भात, दाळ इ. धान्यावर प्रक्रिया करून उत्पादन | 153 | 112 | 9 | 22 | 327 | 22 | 92 | 81 | 1303 |
| 7 | पाव, बिस्किटे, केन्ड वगैरे अन्नपदार्थांचे उत्पादन | 154 | 13 | 1 | 4 | 1868 | 10 | 355 | 8 | 249 |
| 8 | मादक पेय पदार्थांचे उत्पादन | 155 | 32 | 6 | 3 | 18 | 5 | 5 | 23 | 182 |
| 9 | तंबाखु जन्य उत्पादने | 160 | 10 | 0 | 8 | 834 | 0 | 258 | 2 | 300 |
| 10 | सुती कापडांचे उत्पादन, सूत कातणे, कापड विणणे व त्यावरील प्रक्रिया | 171 | 10 | 1 | 3 | 1053 | 12 | 365 | 6 | 822 |
| 11 | इतर कापडांची उत्पादने | 172 | 1 | 0 | 0 | 0 | 0 | 0 | 1 | 15 |

तक्ता क्र. 9.1
कारखान्यातील कामगारांची दैनिक सरासरी संख्या

जिल्हा : जळगाव

संदर्भ वर्ष : 2007

| अ. क्र. | उद्योग गट | संके- तांक | कारखाने संख्या | | | स्तंभ 6 मधील कारखान्यातील कामगार संख्या | | काम केलेल्या श्रम दिनांची एकूण संख्या (हजारात) | प्रपत्र न पाठविणारे चालू कारखाने | |
|---------|---|------------|----------------|-----|------------------------|---|---------------|--|----------------------------------|---------------|
| | | | नोंदणी झालेले | बंद | प्रपत्र पाठविणारे चालू | एकूण | पैकी स्त्रिया | | संख्या | कामगार संख्या |
| (1) | (2) | (3) | (4) | (5) | (6) | (7) | (8) | (9) | (10) | (11) |
| 12 | कापडांचे उत्पादन (तयार कपडे धरून) | 181 | 1 | 1 | 0 | 0 | 0 | 0 | 0 | 0 |
| 13 | पादत्राणांचे उत्पादन (दुरुस्ती सोडून) | 192 | 1 | 0 | 0 | 0 | 0 | 0 | 1 | 10 |
| 14 | लाकूड कापणे व फळ्या तयार करणे (प्लायवूड सोडून) | 201 | 138 | 4 | 58 | 194 | 0 | 49 | 76 | 253 |
| 15 | कागद व कागदापासून तयार होणा-या वस्तूंचे उत्पादन | 210 | 21 | 0 | 4 | 162 | 0 | 23 | 17 | 359 |
| 16 | वर्तमान पत्रांची छपाई व प्रकाशन | 221 | 2 | 0 | 1 | 104 | 1 | 38 | 1 | 20 |
| 17 | छपाई आणि त्या संबंधीचे सेवा उद्योग | 222 | 5 | 0 | 2 | 27 | 4 | 8 | 3 | 76 |
| 18 | पेट्रोलियम पदार्थांचे शुद्धीकरण, एल. पी. जी. गॅस, मेणबत्त्या तयार करणे इत्यादी | 232 | 4 | 1 | 0 | 0 | 0 | 0 | 3 | 32 |
| 19 | रासायनिक वस्तूंचे उत्पादन उदा. फिनाइल, टर्पेटाइन, इत्यादी (रासायनिक खते सोडून) | 241 | 14 | 1 | 10 | 348 | 3 | 109 | 3 | 50 |
| 20 | इतर रासायनिक वस्तूंचे उत्पादन. | 242 | 40 | 5 | 14 | 255 | 53 | 78 | 21 | 326 |
| 21 | रबर उत्पादन (टायर, ट्यूब उत्पादने) | 251 | 15 | 1 | 1 | 4 | 0 | 1 | 13 | 118 |
| 22 | प्लॅस्टिक उत्पादने (पाईप, सूटकेस इत्यादी) | 252 | 78 | 7 | 6 | 3484 | 34 | 1069 | 65 | 1492 |

तक्ता क्र. 9.1

कारखान्यातील कामगारांची दैनिक सरासरी संख्या

जिल्हा : जळगाव

संदर्भ वर्ष : 2007

| अ. क्र. | उद्योग गट | संके- तांक | कारखाने संख्या | | | स्तंभ 6 मधील कारखान्यातील कामगार संख्या | | काम केलेल्या श्रम दिनांची एकूण संख्या (हजारात) | प्रपत्र न पाठविणारे चालू कारखाने | |
|---------|--|------------|----------------|-----|------------------------|---|---------------|--|----------------------------------|---------------|
| | | | नोंदणी झालेले | बंद | प्रपत्र पाठविणारे चालू | एकूण | पेकी स्त्रिया | | संख्या | कामगार संख्या |
| (1) | (2) | (3) | (4) | (5) | (6) | (7) | (8) | (9) | (10) | (11) |
| 23 | काच आणि काचच्या वस्तूंचे उत्पादन | 261 | 1 | 0 | 1 | 12 | 0 | 4 | 0 | 0 |
| 24 | अभ्यात् खनिज पदार्थांचे उत्पादन | 269 | 13 | 1 | 4 | 262 | 50 | 78 | 8 | 209 |
| 25 | प्रारंभिक स्वरूपाचे लोखंड तयार करणे | 271 | 7 | 2 | 2 | 26 | 0 | 8 | 3 | 61 |
| 26 | धातूंचे आतकाम (सोने चांदी इतर धातू पासून दागिने वनविणे) | 272 | 3 | 0 | 0 | 0 | 0 | 0 | 3 | 50 |
| 27 | नॉनफरस धातूंचे आतकाम | 273 | 2 | 1 | 1 | 58 | 0 | 18 | 0 | 0 |
| 28 | फॅब्रिकेटेड स्ट्रक्चरल धातू उत्पादन (गोलिंग शटर, दरवाजा, खिडक्या, तिजां-या, इत्यादी) | 281 | 11 | 2 | 1 | 104 | 3 | 32 | 8 | 135 |
| 29 | इतर फॅब्रिकेटेड धातूंचे उत्पादन (शेतीची अवजारे, नट-बोल्ट, कुलुपे, इत्यादी) | 289 | 6 | 0 | 2 | 45 | 1 | 14 | 4 | 59 |
| 30 | सामान्य उपयोगासाठी यंत्र व यांत्रिक सामग्रीचे उत्पादन (वाहतूक मशिनरी वगळून) | 291 | 4 | 0 | 1 | 23 | 0 | 7 | 3 | 40 |
| 31 | विशेष उपयोगासाठी यंत्र व यंत्र सामग्रीचे उत्पादन (शेतीच्या उपयोगासाठी) | 292 | 3 | 0 | 1 | 6 | 0 | 2 | 2 | 24 |

तक्ता क्र. 9.1
कारखान्यातील कामगारांची दैनिक सरासरी संख्या.

जिल्हा : जळगाव

संदर्भ वर्ष : 2007

| अ. क्र. | उद्योग गट | संके- तांक | कारखाने संख्या | | | स्तंभ 6 मधील कारखान्यातील कामगार संख्या | | काम केलेल्या श्रम दिनांची एकूण संख्या (हजारात) | प्रपत्र न पाठविणारे चालू कारखाने | |
|---------|--|---------------|----------------|-----|------------------------|---|---------------|--|----------------------------------|---------------|
| | | | नोंदणी झालेले | बंद | प्रपत्र पाठविणारे चालू | एकूण | पैकी स्त्रिया | | संख्या | कामगार संख्या |
| (1) | (2) | (3) | (4) | (5) | (6) | (7) | (8) | (9) | (10) | (11) |
| 32 | घरगुती उपयोगासाठी लागणा-या वस्तूंचे उत्पादन | 293 | 3 | 0 | 2 | 56 | 0 | 17 | 1 | 25 |
| 33 | इलेक्ट्रिक मोटार, जेनरेटर, ट्रान्स्फॉर्मर इत्यादी वस्तूंचे उत्पादन | 311 | 6 | 0 | 3 | 217 | 0 | 66 | 3 | 56 |
| 34 | विद्युत यंत्र सामग्री व त्याचे सुटे भागांचे उत्पादन | 312 | 6 | 0 | 3 | 36 | 0 | 11 | 3 | 41 |
| 35 | वायरचे उत्पादन | 314 | 1 | 0 | 1 | 65 | 7 | 20 | 0 | 0 |
| 36 | विद्युत दिव्यांचे उत्पादन | 315 | 1 | 0 | 0 | 0 | 0 | 0 | 1 | 11 |
| 37 | इतर विद्युत उपकरणांचे उत्पादन | 319 | 6 | 1 | 3 | 381 | 34 | 116 | 2 | 20 |
| 38 | फोटोग्राफी व चष्मा उद्योगाच्या वस्तू व साहित्याचे उत्पादन | 332 | 1 | 0 | 1 | 24 | 2 | 7 | 0 | 0 |
| 39 | मोटर वाहान उत्पादने | 341 | 2 | 0 | 0 | 0 | 0 | 0 | 2 | 31 |
| 40 | वाहतुकीच्या साधनांच्या सुट्या भागांचे उत्पादन | 343 | 8 | 0 | 1 | 1177 | 0 | 359 | 7 | 190 |
| 41 | जहाजांचा निर्मिती व दुरुस्ती | 352 | 1 | 0 | 1 | 1489 | 28 | 442 | 0 | 0 |
| 42 | फर्निचर तयार करणे | 361 | 5 | 0 | 1 | 4 | 1 | 1 | 4 | 42 |

तक्ता क्र. 9.1
कारखान्यातील कामगारांची दैनिक सरासरी संख्या

जिल्हा : जळगाव

संदर्भ वर्ष : 2007

| अ. क्र. | उद्योग गट | संके- तांक | कारखाने संख्या | | | स्तंभ 6 मधील कारखान्यातील कामगार संख्या | | काम केलेल्या श्रम दिनांची एकूण संख्या (हजारात) | प्रपत्र न पाठविणारे चालू कारखाने | |
|-------------|--|------------|----------------|-----|------------------------|---|---------------|--|----------------------------------|---------------|
| | | | नोंदणी झालेले | बंद | प्रपत्र पाठविणारे चालू | एकूण | पैकी स्त्रिया | | संख्या | कामगार संख्या |
| (1) | (2) | (3) | (4) | (5) | (6) | (7) | (8) | (9) | (10) | (11) |
| 43 | इतर उत्पादन उद्योग (दागदागिने तयार करणे, ज्वेलरी, सोन्या चांदीचे दागिने तयार करणे) | 369 | 2 | 1 | 0 | 0 | 0 | 0 | 1 | 10 |
| 44 | विद्युत शक्तीचे उत्पादन | 401 | 1 | 0 | 1 | 908 | 19 | 331 | 0 | 0 |
| 45 | पाण्याची साठवणूक , शुद्धीकरण व पुरवठा | 410 | 10 | 0 | 0 | 0 | 0 | 0 | 10 | 61 |
| 47 | पेट्रोलियम पदार्थांची किरकोळ विक्री | 502 | 16 | 0 | 12 | 598 | 16 | 195 | 4 | 438 |
| 48 | वैयक्तिक व घरगुती वस्तुंची दुरस्ती | 505 | 1 | 0 | 0 | 0 | 0 | 0 | 1 | 9 |
| 49 | वाहतूक व वाहतूकोला सहायक सुविधा (ट्रॅक्ल एजन्सीज इत्यादि) | 630 | 7 | 2 | 1 | 70 | 0 | 21 | 4 | 35 |
| जिल्हा एकूण | | -- | 844 | 80 | 222 | 16867 | 588 | 5002 | 542 | 11367 |

आधार - औद्योगिक सुरक्षा व आरोग्य संचालनालय, मुंबई

तक्ता क्रमांक - 9.2

रोजगार व स्वयंरोजगार मार्गदर्शन केंद्रांतील आकडेवारी

जिल्हा :- जळगाव.

संदर्भ वर्ष : 2008

| अ. क्र. | बाब | संख्या |
|---------|---|--------|
| (1) | (2) | (3) |
| 1 | जाहीर केलेल्या रिकाम्या जागांची संख्या | 4074 |
| 2 | रोजगार स्वरोजगार मार्गदर्शक केंद्राचा उपयोग करणारे मालक | 240 |
| 3 | मागील वर्ष अखेरीस पटावरील उमेदवार | 109420 |
| 4 | चालू वर्षात नवीन नोंदणी केलेले उमेदवार | 23235 |
| 5 | नोकरी मिळालेले उमेदवार | 65 |
| 6 | वर्ष अखेरीस पटावरील उमेदवार | 105890 |
| 7 | नोकरी मिळालेले उमेदवार | |
| | अ) खाजगी क्षेत्र | 20 |
| | ब) सार्वजनिक क्षेत्र | 45 |
| | क) एकूण | 65 |
| 8 | नोकरी मिळालेले उमेदवार | |
| | अ) अनुसूचित जती/ अनुसूचित जमाती | 10 |
| | ब) इतर | 55 |
| | क) एकूण | 65 |
| 9 | रोजगार स्वयंरोजगार कार्यालयाद्वारे लाभ प्राप्त झालेले उमेदवार | |
| | अ) रोजगार | 65 |
| | ब) स्वयंरोजगार | 1 |
| 10 | रोजगार स्वरोजगार मार्गदर्शक केंद्रातील व्यवसाय मार्गदर्शन केंद्र | |
| | 1) वैयक्तिक मार्गदर्शन/ व्यक्तिशः अगर गटामध्ये सल्ला दिलेले | 289 |
| | 2) रोजगार स्वरोजगार मार्गदर्शक केंद्रामध्ये घेण्यात आलेल्या गटांची चर्चा | 33 |
| | 3) मार्गदर्शन केलेल्या अजंदारांना नोकरी विषयी/ प्रशिक्षणासाठी / उमेदवारासाठी दिलेल्यांची संख्या | 2378 |

आधार - सहाय्यक संचालक, (रोजगार व स्वयंरोजगार)

जिल्हा रोजगार व स्वयंरोजगार मार्गदर्शन केंद्र, जळगाव.

तक्ता क्रमांक - 9.3

शासकीय व स्थानिक स्वराज्य संस्थांतील कर्मचा-यांची संख्या

जिल्हा : जळगाव

संदर्भ वर्ष : 2007

| अ. क्र. | वाव | पदांचा तपशील | शासकीय | जिल्हा परिषद | महानगर पालिका | नगर परिषद |
|---------|----------------------|-----------------|--------|--------------|---------------|-----------|
| (1) | (2) | (3) | (4) | (5) | (6) | (7) |
| 1 | वर्ग - अ | एकूण मंजूर पदे | 721 | 333 | 5 | 11 |
| | | भरलेली पदे | 587 | 307 | 2 | 5 |
| | | पैकी स्त्रिया | 38 | 22 | 0 | 0 |
| 2 | वर्ग - ब | एकूण मंजूर पदे | 1295 | 1782 | 4 | 36 |
| | | भरलेली पदे | 997 | 1675 | 4 | 27 |
| | | पैकी स्त्रिया | 114 | 360 | 0 | 3 |
| 3 | वर्ग - क | एकूण मंजूर पदे | 10438 | 9309 | 1184 | 1261 |
| | | भरलेली पदे | 8289 | 8318 | 1011 | 984 |
| | | पैकी स्त्रिया | 678 | 2571 | 186 | 156 |
| 4 | वर्ग - ड | एकूण मंजूर पदे | 3782 | 1383 | 1743 | 2584 |
| | | भरलेली पदे | 3179 | 1299 | 1598 | 2446 |
| | | पैकी स्त्रिया | 308 | 192 | 400 | 592 |
| 5 | एकूण | मंजूर पदे | 16236 | 12812 | 2936 | 3892 |
| | | भरलेली पदे | 13052 | 11599 | 2615 | 3462 |
| | | पैकी स्त्रिया | 1138 | 3145 | 586 | 751 |
| 6 | *इतर वर्ग-इ कर्मचारी | एकूण मंजूर पदे | 2823 | 7861 | 189 | 48 |
| | | भरलेली पदे | 2006 | 7743 | 189 | 46 |
| | | पैकी स्त्रिया | 401 | 6889 | 42 | 24 |
| 7 | एकूण | मंजूर पदे (5+6) | 19059 | 20673 | 3125 | 3940 |
| | | भरलेली पदे | 15058 | 19342 | 2804 | 3508 |
| | | पैकी स्त्रिया | 1539 | 10034 | 628 | 775 |

टीप (*)- 'इतर' यामध्ये कार्यव्ययी आस्थापनेवरील, आकास्मिक खर्चातील रोजगार दिले जाणारे, रोजंदारीवरील, अंशकालीन, मानसेवी आणि वरील वर्गात समाविष्ट न झालेले कर्मचारी यांचा समावेश आहे.

आधार - अर्थ व सांख्यिकी संचालनालय, मुंबई

तक्ता क्रमांक - 9.4
गिरनिराळया उद्योगांतील रोजगार

जिल्हा - जळगाव

संदर्भ वर्ष :2008-09

| अ. क्र. | उद्योग गट | राष्ट्रीय उद्योग संकेतांक | एकूण आस्थापनांची संख्या | माहिती देणा-या आस्थापनांची संख्या | कर्मचारी संख्या | | | |
|-------------|---|---------------------------|-------------------------|-----------------------------------|-----------------|------------|-------|--------|
| | | | | | शासकीय | निम-शासकीय | खाजगी | एकूण |
| (1) | (2) | (3) | (4) | (5) | (6) | (7) | (8) | (9) |
| 1 | कृषि | 0 | 19 | 16 | 902 | 42 | 122 | 1066 |
| 2 | खाणकाम | 10 | 0 | 0 | 0 | 0 | 0 | 0 |
| 3 | वस्तुनिर्माण | 20 ते 39 | 83 | 68 | 4983 | 0 | 11996 | 16979 |
| 4 | बीज निर्मिती, गॅस, पाणी व सांडपाणी सेवा | 40 ते 49 | 29 | 18 | 5412 | 0 | 0 | 5412 |
| 5 | बांधकाम | 50 | 13 | 10 | 75 | 422 | 270 | 767 |
| 6 | घाऊक व किरकोळ व्यापार व हॉटेलां व्यवसाय | 60 ते 69 | 138 | 107 | 1661 | 330 | 4832 | 6823 |
| 7 | परिवहन, गोदामे आणि दळणवळण | 70 ते 75 | 118 | 85 | 1112 | 242 | 18 | 1372 |
| 8 | वित्त पुरवठा, विमा स्थावर मालमत्ता आणि व्यापार विषयक सेवा | 80 ते 83 | 464 | 360 | 42892 | 13769 | 13831 | 70492 |
| 9 | सामूहिक, सामाजिक व व्यक्तिगत सेवा | 90 ते 99 | 72 | 61 | 759 | 188 | 841 | 1788 |
| जिल्हा एकूण | | | 936 | 725 | 57796 | 14993 | 31910 | 104699 |

आधार -सहाय्यक संचालक, (रोजगाव व स्वयंरोजगार)

जिल्हा रोजगार व स्वयंरोजगार मार्गदर्शन केंद्र, जळगाव.

तक्ता क्रमांक- 9.5
कृषी व बिगर-कृषी उद्योग

जिल्हा : जळगाव

संदर्भ वर्ष : 2005

| अ. क्र. | बाब | * कृषी उद्योग | | | बिगर-कृषी | | | कृषी व बिगर-कृषी एकूण | | |
|---------|--|---------------|-------|-------|-----------|--------|--------|-----------------------|--------|--------|
| | | ग्रामीण | नागरी | एकूण | ग्रामीण | नागरी | एकूण | ग्रामीण | नागरी | एकूण |
| (1) | (2) | (3) | (4) | (5) | (6) | (7) | (8) | (9) | (10) | (11) |
| 1 | उद्योगांची संख्या | | | | | | | | | |
| | 1.1 स्वकार्यरत उद्योग** | 11802 | 308 | 12110 | 50339 | 32421 | 82760 | 62141 | 32729 | 94870 |
| | 1.2 आस्थापना*** | 877 | 58 | 935 | 17881 | 17550 | 35431 | 18758 | 17608 | 36366 |
| | 1.3 एकूण | 12679 | 366 | 13045 | 68220 | 49971 | 118191 | 80899 | 50337 | 131236 |
| 2 | मालकांच्या प्रकारानुसार उद्योग | | | | | | | | | |
| | 2.1 सहकारी | 133 | 2 | 135 | 1041 | 634 | 1675 | 1174 | 636 | 1810 |
| | 2.2 सावर्जनिक | 18 | 1 | 19 | 7962 | 1345 | 9307 | 7980 | 1346 | 9326 |
| | 2.3 खाजगी | 12528 | 363 | 12891 | 59217 | 47992 | 107209 | 71745 | 48355 | 120100 |
| 3 | मालकांचा विशेष सामाजिक गट (एकूण संस्थांची टक्केवारी) | | | | | | | | | |
| | 3.1 अनुसूचित जाती | 7.63 | 17.21 | 7.90 | 5.64 | 4.84 | 5.30 | 5.95 | 4.93 | 5.56 |
| | 3.2 अनुसूचित जमाती | 7.19 | 15.30 | 7.42 | 4.32 | 2.61 | 3.60 | 4.77 | 2.70 | 3.98 |
| 4 | जागविरहित कार्यान्वित असलेल्या उद्योगांची एकूणशी टक्केवारी | 55.11 | 63.66 | 55.35 | 17.24 | 23.44 | 19.86 | 23.18 | 23.74 | 23.39 |
| 5 | शक्तीवर चालणा-या उद्योगांची एकूण उद्योगांशी टक्केवारी | 0.84 | 5.74 | 0.97 | 11.31 | 15.32 | 13.01 | 9.67 | 15.25 | 11.81 |
| 6 | सर्वसाधारणपणे काम करणा-या कामगारांची संख्या | | | | | | | | | |
| | 6.1 एकूण कामगार | 17414 | 519 | 17933 | 115159 | 114406 | 229565 | 132573 | 114925 | 247498 |
| | 6.2 वेतनावर काम करणारे कामगार | 2319 | 79 | 2398 | 48292 | 60669 | 108961 | 50611 | 60748 | 111359 |
| | 6.3 वेतनावरील कामगारांची एकूण कामगारांशी टक्केवारी | 13.32 | 15.22 | 13.37 | 41.94 | 53.03 | 47.46 | 38.18 | 52.86 | 44.99 |
| | 6.4 कामगारांची प्रति उद्योग सरासरी संख्या | 1.37 | 1.42 | 1.37 | 1.69 | 2.29 | 1.94 | 1.64 | 2.28 | 1.89 |

टोप : * कृषी उत्पादन व मळे वगळून कृषी संबंधीत उद्योग, ** पगारावर एकही कर्मचारी नसलेले उद्योग

*** ज्या उद्योगात कमीतकमी एकतरी व्यक्ती पगारावर काम करते असे उद्योग

आधार : अर्थ व सांख्यिक संचालनालय, महाराष्ट्र शासन, मुंबई { आर्थिक गणना 2005 }

तक्ता क्रमांक : 9.6

प्रमुख उद्योग गटानुसार उद्योगांची आणि नियमित काम करणा-या कामगारांची संख्या

जिल्हा - जळगाव

संदर्भ वर्ष : 2005

| अ. क्र. | उद्योग गट | ग्रामीण | | नगरी | | एकूण | |
|---------|--|---------|--------|--------|--------|--------|--------|
| | | उद्योग | कामगार | उद्योग | कामगार | उद्योग | कामगार |
| (1) | (2) | (3) | (4) | (5) | (6) | (7) | (8) |
| 1 | कृषी | 12679 | 17414 | 366 | 519 | 13045 | 17933 |
| 2 | खनिज उत्पादन व खाणकाम | 116 | 257 | 37 | 81 | 153 | 338 |
| 3 | वस्तुनिर्माण | 12317 | 19592 | 6773 | 16523 | 19090 | 36115 |
| 4 | वीज, गॅस आणि पाणी पुरवठा | 21 | 62 | 22 | 1744 | 43 | 1806 |
| 5 | बांधकाम | 628 | 1071 | 466 | 917 | 1094 | 1988 |
| 6 | विक्री, देखभाल व दुरुस्ती | 587 | 97 | 1587 | 3316 | 2174 | 4289 |
| 7 | घाउद व्यापार | 1294 | 1835 | 1392 | 2702 | 2686 | 4537 |
| 8 | किरकोळ व्यापार | 30333 | 40481 | 25091 | 40592 | 55424 | 81073 |
| 9 | उपाहारगृहे आणि हॉटेल्स | 2173 | 4157 | 1806 | 4595 | 3979 | 8752 |
| 10 | वाहतूक साठवण आणि गोदामविषयक | 1962 | 2512 | 1745 | 3534 | 3707 | 6046 |
| 11 | पोस्ट व दळणवळण | 1308 | 1872 | 1050 | 2340 | 2358 | 4212 |
| 12 | वित्तीय, विषयक इंटरमेडीएशन | 1090 | 3511 | 764 | 4468 | 1854 | 7979 |
| 13 | स्थावर मालमत्ता व बँकींग | 1142 | 1720 | 1584 | 2851 | 2726 | 4571 |
| 14 | सार्वजनिक प्रशासन व संरक्षण | 2274 | 8606 | 549 | 11688 | 2823 | 20294 |
| 15 | शिक्षण | 3528 | 15726 | 986 | 8047 | 4514 | 23773 |
| 16 | आरोग्य व सामाजिक सेवा | 1406 | 2740 | 1541 | 3986 | 2947 | 6726 |
| 17 | सामूहिक, सामाजिक व व्यक्तिगत सेवा | 8041 | 10044 | 4578 | 7022 | 12619 | 17066 |
| 18 | इतर सेवा (इतरत्र वर्गीकरण न केलेल्या) | 0 | 0 | 0 | 0 | 0 | 0 |
| 19 | बिगर- कृषी उद्योग गट (एकूण) | 68220 | 115159 | 49971 | 114406 | 118191 | 229565 |
| 20 | सर्व कृषी आणि बिगर कृषि उद्योग | 80899 | 132573 | 50337 | 114925 | 131236 | 247498 |

आधार :- अर्थ व सांख्यिकी संचालनालय, महाराष्ट्र शासन, मुंबई (आर्थिक गणना -2005)

तक्ता क्रमांक - 9.7

महत्त्वाच्या उद्योग गटानुसार कृषी व बिगर - कृषी आस्थापनांची व त्यातील कामगारांची संख्या

जिल्हा - जळगाव.

संदर्भ वर्ष :2005

| अ. क्र. | उद्योग गट संकेतांक | उद्योग गट | आस्थापना | | | आस्थापनेवरील कामगार {हायर इम्प्लॉईज} | | |
|-------------|--------------------|--|--------------|--------------|--------------|---|--------------|---------------|
| | | | ग्रामीण | नागरी | एकूण | ग्रामीण | नागरी | एकूण |
| (1) | (2) | (3) | (4) | (5) | (6) | (7) | (8) | (9) |
| 1 | 0 | कृषी | 877 | 58 | 935 | 2319 | 79 | 2398 |
| 2 | 1 | खाणकाम व दगडकाम | 39 | 12 | 51 | 117 | 40 | 157 |
| 3 | 2 व 3 | वस्तुनिर्माण | 1750 | 2332 | 4082 | 5089 | 8721 | 13810 |
| 4 | 4 | वीज, गॅस व पाणी पुरवठा | 16 | 16 | 32 | 56 | 1732 | 1788 |
| 5 | 5 | बांधकाम | 105 | 161 | 266 | 286 | 404 | 690 |
| 6 | 6 | घाऊक व्यापार | 194 | 548 | 742 | 425 | 1129 | 1554 |
| 7 | 6 | किरकोळ व्यापार | 4655 | 8366 | 13021 | 7251 | 14338 | 21589 |
| 8 | 6 | उपाहारगृहे व हॉटेल्स | 691 | 971 | 1662 | 1441 | 2356 | 3797 |
| 9 | 7 | वाहतूक, साठवण व गोदाम विषयक | 259 | 357 | 616 | 446 | 1759 | 2205 |
| 10 | 7 | दळणवळण | 475 | 276 | 751 | 859 | 1264 | 2123 |
| 11 | 8 | वित्तीय, विमा, स्थावर मालमत्ता आणि व्यावसायिक सेवा | 1171 | 1253 | 2424 | 3593 | 5221 | 8814 |
| 12 | 9 | सामुहिक, सामाजिक व व्यक्तिगत सेवा | 2475 | 1284 | 3759 | 3477 | 2354 | 5831 |
| 13 | 10 | इतर | 6051 | 1974 | 8025 | 25252 | 21351 | 46603 |
| एकूण | | | 18758 | 17608 | 36366 | 50611 | 60748 | 111359 |

आधार :- अर्थ व सांख्यिकी संचालनालय, महाराष्ट्र शासन, मुंबई (आर्थिक गणना-2005)

तक्ता क्रमांक - 10.1
शैक्षणिक संस्थांची (शाळा / महाविद्यालय इ.) संख्या

जिल्हा - जळगाव

संदर्भ वर्ष : 2008-09

| अ. क्र. | तालुका | बाब | प्राथमिक संस्था | | | | | माध्यमिक संस्था | | | | |
|-------------|------------|-----------------|-----------------|----------------|----------|---------------|------|-----------------|----------------|----------|---------------|------|
| | | | शासकीय | स्थानिक संस्था | खाजगी | | एकूण | शासकीय | स्थानिक संस्था | खाजगी | | एकूण |
| | | | | | अनुदानित | विना अनुदानित | | | | अनुदानित | विना अनुदानित | |
| (1) | (2) | (3) | (4) | (5) | (6) | (7) | (8) | (9) | (10) | (11) | (12) | (13) |
| 1 | चोपडा | एकूण | 2 | 116 | 15 | 8 | 141 | 3 | 1 | 43 | 8 | 55 |
| | | पैकी मुलींकरिता | 0 | 5 | 1 | 0 | 6 | 0 | 0 | 2 | 0 | 2 |
| 2 | यावल | एकूण | 2 | 112 | 14 | 5 | 133 | 0 | 0 | 44 | 8 | 52 |
| | | पैकी मुलींकरिता | 0 | 15 | 0 | 0 | 15 | 0 | 0 | 2 | 0 | 2 |
| 3 | रावेर | एकूण | 0 | 149 | 9 | 13 | 171 | 1 | 0 | 45 | 6 | 52 |
| | | पैकी मुलींकरिता | 0 | 15 | 0 | 0 | 15 | 0 | 0 | 3 | 0 | 3 |
| 4 | मुक्ताईनगर | एकूण | 0 | 102 | 4 | 3 | 109 | 1 | 0 | 20 | 1 | 22 |
| | | पैकी मुलींकरिता | 0 | 6 | 0 | 0 | 6 | 0 | 0 | 1 | 0 | 1 |
| 5 | बोदवड | एकूण | 0 | 58 | 6 | 0 | 70 | 1 | 0 | 10 | 0 | 11 |
| | | पैकी मुलींकरिता | 0 | 3 | 0 | 0 | 3 | 0 | 0 | 0 | 0 | 0 |
| 6 | भुसावळ | एकूण | 3 | 90 | 24 | 17 | 134 | 3 | 1 | 32 | 9 | 45 |
| | | पैकी मुलींकरिता | 0 | 12 | 1 | 0 | 13 | 0 | 0 | 5 | 0 | 5 |
| 7 | जळगाव | एकूण | 0 | 149 | 46 | 40 | 235 | 0 | 3 | 57 | 29 | 89 |
| | | पैकी मुलींकरिता | 0 | 14 | 4 | 0 | 18 | 0 | 0 | 2 | 0 | 2 |
| 8 | एरंडोल | एकूण | 0 | 78 | 5 | 4 | 87 | 0 | 0 | 26 | 4 | 30 |
| | | पैकी मुलींकरिता | 0 | 8 | 0 | 0 | 8 | 0 | 0 | 2 | 0 | 2 |
| 9 | धरणगाव | एकूण | 0 | 90 | 4 | 4 | 98 | 1 | 0 | 26 | 3 | 32 |
| | | पैकी मुलींकरिता | 0 | 4 | 0 | 0 | 4 | 0 | 0 | 2 | 0 | 2 |
| 10 | अमळनेर | एकूण | 0 | 139 | 19 | 14 | 172 | 2 | 1 | 52 | 5 | 60 |
| | | पैकी मुलींकरिता | 0 | 6 | 0 | 0 | 6 | 0 | 0 | 3 | 0 | 3 |
| 11 | पारोळा | एकूण | 0 | 113 | 7 | 2 | 122 | 0 | 0 | 31 | 9 | 40 |
| | | पैकी मुलींकरिता | 0 | 7 | 0 | 0 | 7 | 0 | 0 | 1 | 0 | 1 |
| 12 | भडगाव | एकूण | 0 | 84 | 6 | 2 | 92 | 0 | 0 | 34 | 1 | 35 |
| | | पैकी मुलींकरिता | 0 | 5 | 0 | 0 | 5 | 0 | 0 | 2 | 0 | 2 |
| 13 | चाळीसगाव | एकूण | 0 | 180 | 22 | 8 | 210 | 5 | 0 | 54 | 3 | 62 |
| | | पैकी मुलींकरिता | 0 | 8 | 0 | 0 | 8 | 0 | 0 | 3 | 0 | 3 |
| 14 | पाचोरा | एकूण | 1 | 145 | 11 | 7 | 164 | 0 | 0 | 50 | 5 | 55 |
| | | पैकी मुलींकरिता | 0 | 8 | 0 | 0 | 8 | 0 | 0 | 4 | 0 | 4 |
| 15 | जामनेर | एकूण | 0 | 197 | 9 | 8 | 214 | 2 | 0 | 21 | 7 | 30 |
| | | पैकी मुलींकरिता | 0 | 8 | 0 | 0 | 8 | 0 | 0 | 1 | 0 | 1 |
| एकूण जिल्हा | | एकूण | 8 | 1802 | 201 | 141 | 2152 | 19 | 6 | 547 | 98 | 670 |
| | | पैकी मुलींकरिता | 0 | 124 | 6 | 0 | 130 | 0 | 0 | 33 | 0 | 33 |

तक्ता क्रमांक - 10.1 (पुढे चालू)
शैक्षणिक संस्थांची (शाळा / महाविद्यालय इ.) संख्या

जिल्हा - जळगाव.

संदर्भ वर्ष : 2008-09

| अ. क्र. | तालुका | बाब | उच्च माध्यमिक संस्था | | | | | महाविद्यालये (सर्व) | | | | | एकूण शैक्षणिक संस्था |
|-------------|------------|-----------------|----------------------|----------------|----------|---------------|------|---------------------|----------------|----------|---------------|------|----------------------|
| | | | शासकीय | स्थानिक संस्था | खाजगी | | एकूण | शासकीय | स्थानिक संस्था | खाजगी | | एकूण | |
| | | | | | अनुदानित | विना अनुदानित | | | | अनुदानित | विना अनुदानित | | |
| (1) | (-) | (3) | (14) | (15) | (16) | (17) | (18) | (19) | (20) | (21) | (22) | (23) | (24) |
| 1 | चोपडा | एकूण | 1 | 0 | 10 | 0 | 11 | 0 | 0 | 3 | 5 | 8 | 215 |
| | | पैकी मुलींकरिता | 0 | 0 | 0 | 0 | 0 | 0 | 0 | 0 | 0 | 0 | 0 |
| 2 | यावल | एकूण | 0 | 2 | 17 | 0 | 19 | 0 | 0 | 3 | 3 | 6 | 210 |
| | | पैकी मुलींकरिता | 0 | 0 | 1 | 0 | 1 | 0 | 0 | 0 | 1 | 1 | 1 |
| 3 | रावेर | एकूण | 0 | 2 | 14 | 0 | 16 | 0 | 0 | 4 | 2 | 6 | 245 |
| | | पैकी मुलींकरिता | 0 | 0 | 1 | 0 | 1 | 0 | 0 | 1 | 0 | 1 | 0 |
| 4 | मुक्ताईनगर | एकूण | 0 | 0 | 6 | 0 | 6 | 0 | 0 | 2 | 0 | 2 | 139 |
| | | पैकी मुलींकरिता | 0 | 0 | 0 | 0 | 0 | 0 | 0 | 0 | 0 | 0 | 0 |
| 5 | बोदवड | एकूण | 0 | 0 | 2 | 0 | 2 | 0 | 0 | 1 | 0 | 1 | 84 |
| | | पैकी मुलींकरिता | 0 | 0 | 0 | 0 | 0 | 0 | 0 | 0 | 0 | 0 | 0 |
| 6 | भुसावळ | एकूण | 2 | 1 | 11 | 0 | 14 | 0 | 0 | 4 | 5 | 9 | 202 |
| | | पैकी मुलींकरिता | 0 | 0 | 0 | 0 | 0 | 0 | 0 | 1 | 0 | 1 | 0 |
| 7 | जळगाव | एकूण | 0 | 1 | 17 | 1 | 19 | 1 | 0 | 13 | 23 | 37 | 380 |
| | | पैकी मुलींकरिता | 0 | 0 | 1 | 0 | 1 | 0 | 0 | 1 | 0 | 1 | 0 |
| 8 | एरंडोल | एकूण | 0 | 0 | 5 | 0 | 5 | 0 | 0 | 1 | 0 | 1 | 123 |
| | | पैकी मुलींकरिता | 0 | 0 | 0 | 0 | 0 | 0 | 0 | 0 | 0 | 0 | 0 |
| 9 | धरणगाव | एकूण | 0 | 0 | 6 | 0 | 6 | 0 | 0 | 1 | 0 | 1 | 137 |
| | | पैकी मुलींकरिता | 0 | 0 | 0 | 0 | 0 | 0 | 0 | 0 | 0 | 0 | 0 |
| 10 | अमळनेर | एकूण | 0 | 0 | 16 | 0 | 16 | 0 | 0 | 4 | 6 | 10 | 258 |
| | | पैकी मुलींकरिता | 0 | 0 | 0 | 0 | 0 | 0 | 0 | 0 | 0 | 0 | 0 |
| 11 | पारोळा | एकूण | 0 | 0 | 7 | 0 | 7 | 0 | 0 | 2 | 1 | 3 | 172 |
| | | पैकी मुलींकरिता | 0 | 0 | 0 | 0 | 0 | 0 | 0 | 0 | 0 | 0 | 0 |
| 12 | भडगाव | एकूण | 0 | 0 | 8 | 0 | 8 | 0 | 0 | 1 | 0 | 1 | 136 |
| | | पैकी मुलींकरिता | 0 | 0 | 0 | 0 | 0 | 0 | 0 | 0 | 0 | 0 | 0 |
| 13 | चाळीसगाव | एकूण | 1 | 0 | 14 | 0 | 15 | 0 | 0 | 2 | 5 | 7 | 294 |
| | | पैकी मुलींकरिता | 0 | 0 | 0 | 0 | 0 | 0 | 0 | 0 | 0 | 0 | 0 |
| 14 | पाचोरा | एकूण | 0 | 0 | 8 | 0 | 8 | 0 | 0 | 1 | 2 | 3 | 230 |
| | | पैकी मुलींकरिता | 0 | 0 | 1 | 0 | 1 | 0 | 0 | 0 | 0 | 0 | 0 |
| 15 | जामनेर | एकूण | 0 | 0 | 8 | 1 | 9 | 0 | 0 | 2 | 1 | 3 | 256 |
| | | पैकी मुलींकरिता | 0 | 0 | 0 | 0 | 0 | 0 | 0 | 0 | 0 | 0 | 0 |
| एकूण जिल्हा | | एकूण | 4 | 6 | 149 | 2 | 161 | 1 | 0 | 44 | 53 | 98 | 3081 |
| | | पैकी मुलींकरिता | 0 | 0 | 4 | 0 | 4 | 0 | 0 | 3 | 1 | 4 | 0 |

आधार : 1) म.कूलसचिव उत्तर महाराष्ट्र विद्यापिठ, जळगाव
2) म. सहसंचालक, उच्च शिक्षण, जळगाव विभाग, जळगाव
3) म. शिक्षणाधिकारी (प्राथमिक) जिल्हा परिषद, जळगाव

तक्ता क्रमांक - 10.2
शैक्षणिक संस्थांतील शिक्षक

जिल्हा - जळगाव

संदर्भ वर्ष : 2008-09

| अ. क्र. | तालुका | बाब | प्राथमिक शिक्षक | | | | | माध्यमिक शिक्षक | | | | |
|-------------|------------|---------------|-----------------|----------------|----------|---------------|-------|-----------------|----------------|----------|---------------|------|
| | | | शासकीय | स्थानिक संस्था | खाजगी | | एकूण | शासकीय | स्थानिक संस्था | खाजगी | | एकूण |
| | | | | | अनुदानित | विना अनुदानित | | | | अनुदानित | विना अनुदानित | |
| (1) | (2) | (3) | (4) | (5) | (6) | (7) | (8) | (9) | (10) | (11) | (12) | (13) |
| 1 | चोपडा | एकूण | 9 | 586 | 162 | 34 | 790 | 44 | 18 | 451 | 28 | 541 |
| | | पैकी स्त्रिया | 0 | 185 | 53 | 16 | 254 | 6 | 4 | 43 | 6 | 59 |
| 2 | याबल | एकूण | 18 | 549 | 107 | 17 | 691 | 0 | 0 | 340 | 9 | 349 |
| | | पैकी स्त्रिया | 6 | 257 | 51 | 6 | 320 | 0 | 0 | 92 | 4 | 96 |
| 3 | रावेर | एकूण | 0 | 813 | 62 | 54 | 935 | 13 | 0 | 361 | 27 | 401 |
| | | पैकी स्त्रिया | 0 | 241 | 25 | 31 | 297 | 3 | 0 | 66 | 16 | 85 |
| 4 | मुक्ताईनगर | एकूण | 0 | 428 | 65 | 25 | 518 | 12 | 0 | 199 | 0 | 211 |
| | | पैकी स्त्रिया | 0 | 94 | 32 | 10 | 136 | 2 | 0 | 18 | 0 | 20 |
| 5 | बोदवड | एकूण | 0 | 242 | 31 | 8 | 281 | 12 | 0 | 160 | 0 | 172 |
| | | पैकी स्त्रिया | 0 | 65 | 12 | 5 | 82 | 3 | 0 | 13 | 0 | 16 |
| 6 | भुसावळ | एकूण | 17 | 494 | 305 | 162 | 978 | 36 | 61 | 431 | 25 | 553 |
| | | पैकी स्त्रिया | 7 | 273 | 194 | 116 | 590 | 8 | 18 | 165 | 19 | 210 |
| 7 | जळगाव | एकूण | 0 | 1131 | 549 | 291 | 1971 | 0 | 23 | 1011 | 149 | 1183 |
| | | पैकी स्त्रिया | 0 | 407 | 273 | 131 | 811 | 0 | 12 | 365 | 94 | 471 |
| 8 | एरंडोल | एकूण | 0 | 386 | 45 | 20 | 451 | 0 | 0 | 349 | 0 | 349 |
| | | पैकी स्त्रिया | 0 | 107 | 19 | 11 | 137 | 0 | 0 | 68 | 0 | 68 |
| 9 | धरणगाव | एकूण | 0 | 428 | 34 | 17 | 479 | 12 | 0 | 331 | 5 | 348 |
| | | पैकी स्त्रिया | 0 | 151 | 11 | 8 | 170 | 5 | 0 | 38 | 0 | 43 |
| 10 | अमळनेर | एकूण | 0 | 579 | 215 | 58 | 852 | 27 | 15 | 699 | 25 | 766 |
| | | पैकी स्त्रिया | 0 | 181 | 104 | 29 | 314 | 4 | 1 | 109 | 10 | 124 |
| 11 | पारोळा | एकूण | 0 | 532 | 57 | 13 | 602 | 0 | 0 | 332 | 52 | 384 |
| | | पैकी स्त्रिया | 0 | 187 | 22 | 7 | 216 | 0 | 0 | 24 | 13 | 37 |
| 12 | भडगाव | एकूण | 0 | 359 | 43 | 14 | 416 | 0 | 0 | 262 | 5 | 267 |
| | | पैकी स्त्रिया | 0 | 93 | 24 | 8 | 125 | 0 | 0 | 24 | 0 | 24 |
| 13 | चाळीसगाव | एकूण | 0 | 839 | 176 | 61 | 1076 | 50 | 0 | 691 | 4 | 745 |
| | | पैकी स्त्रिया | 0 | 317 | 111 | 19 | 447 | 7 | 0 | 115 | 1 | 123 |
| 14 | पाचोरा | एकूण | 12 | 728 | 172 | 41 | 953 | 0 | 0 | 701 | 37 | 738 |
| | | पैकी स्त्रिया | 0 | 201 | 56 | 22 | 279 | 0 | 0 | 83 | 18 | 101 |
| 15 | जामनेर | एकूण | 0 | 917 | 83 | 37 | 1037 | 20 | 0 | 491 | 35 | 546 |
| | | पैकी स्त्रिया | 0 | 258 | 34 | 21 | 313 | 5 | 0 | 84 | 6 | 95 |
| एकूण जिल्हा | | एकूण | 56 | 9011 | 2111 | 852 | 12030 | 226 | 117 | 6809 | 401 | 7553 |
| | | पैकी स्त्रिया | 13 | 3017 | 1021 | 440 | 4491 | 43 | 35 | 1307 | 187 | 1572 |

तदज्ञा क्रमांक - 10.2 (पुढे चालु)

शुक्षणीक संस्थांतील शलक्षक

जल्लहा - जळगाव.

संदर्भ वर्ष : 2008-09

| अ. क्र. | तालुका | बाब | उच्च माध्यामिक शलक्षक | | | | | महाविद्यालयातील शलक्षक (सर्व) | | | | | एकूण |
|-------------|------------|---------------|-----------------------|----------------|----------|---------------|------|-------------------------------|----------------|----------|---------------|------|-------|
| | | | शासकीय | स्थानिक संस्था | खाजगी | | एकूण | शासकीय | स्थानिक संस्था | खाजगी | | एकूण | |
| | | | | | अनुदानित | विना अनुदानित | | | | अनुदानित | विना अनुदानित | | |
| (1) | (2) | (3) | (14) | (15) | (16) | (17) | (18) | (19) | (20) | (21) | (22) | (23) | (24) |
| 1 | चोपडा | एकूण | 5 | 0 | 347 | 0 | 352 | 0 | 0 | 49 | 30 | 79 | 1762 |
| | | पैकी स्त्रिया | 1 | 0 | 40 | 0 | 41 | 0 | 0 | 4 | 7 | 11 | 365 |
| 2 | यावल | एकूण | 0 | 88 | 416 | 0 | 504 | 0 | 0 | 99 | 97 | 196 | 1740 |
| | | पैकी स्त्रिया | 0 | 16 | 77 | 0 | 93 | 0 | 0 | 14 | 21 | 35 | 544 |
| 3 | रावेर | एकूण | 0 | 4 | 389 | 0 | 432 | 0 | 0 | 61 | 6 | 67 | 1835 |
| | | पैकी स्त्रिया | 0 | 13 | 78 | 0 | 91 | 0 | 0 | 6 | 1 | 7 | 480 |
| 4 | मुक्ताईनगर | एकूण | 0 | 0 | 199 | 0 | 199 | 0 | 0 | 41 | 0 | 41 | 969 |
| | | पैकी स्त्रिया | 0 | 0 | 29 | 0 | 29 | 0 | 0 | 9 | 0 | 9 | 194 |
| 5 | बोदवड | एकूण | 0 | 0 | 19 | 0 | 19 | 0 | 0 | 17 | 0 | 17 | 489 |
| | | पैकी स्त्रिया | 0 | 0 | 2 | 0 | 2 | 0 | 0 | 4 | 0 | 4 | 104 |
| 6 | भुसावळ | एकूण | 9 | 38 | 361 | 0 | 408 | 0 | 0 | 145 | 110 | 255 | 2194 |
| | | पैकी स्त्रिया | 2 | 10 | 106 | 0 | 118 | 0 | 0 | 33 | 38 | 71 | 989 |
| 7 | जळगाव | एकूण | 0 | 34 | 181 | 14 | 229 | 46 | 0 | 389 | 413 | 848 | 4231 |
| | | पैकी स्त्रिया | 0 | 13 | 33 | 8 | 54 | 14 | 0 | 109 | 155 | 278 | 1614 |
| 8 | एरंडोल | एकूण | 0 | 0 | 57 | 0 | 57 | 0 | 0 | 26 | 0 | 26 | 883 |
| | | पैकी स्त्रिया | 0 | 0 | 13 | 0 | 13 | 0 | 0 | 2 | 0 | 2 | 220 |
| 9 | धरणगाव | एकूण | 0 | 0 | 115 | 0 | 115 | 0 | 0 | 18 | 0 | 18 | 960 |
| | | पैकी स्त्रिया | 0 | 0 | 24 | 0 | 24 | 0 | 0 | 1 | 0 | 1 | 238 |
| 10 | अमळनेर | एकूण | 0 | 0 | 59 | 0 | 59 | 0 | 0 | 114 | 34 | 148 | 1825 |
| | | पैकी स्त्रिया | 0 | 0 | 4 | 0 | 4 | 0 | 0 | 15 | 12 | 27 | 469 |
| 11 | पारोळा | एकूण | 0 | 0 | 131 | 0 | 131 | 0 | 0 | 59 | 7 | 66 | 1183 |
| | | पैकी स्त्रिया | 0 | 0 | 14 | 0 | 14 | 0 | 0 | 3 | 3 | 6 | 273 |
| 12 | भडगाव | एकूण | 0 | 0 | 227 | 0 | 227 | 0 | 0 | 23 | 0 | 23 | 933 |
| | | पैकी स्त्रिया | 0 | 0 | 39 | 0 | 39 | 0 | 0 | 2 | 0 | 2 | 190 |
| 13 | चाळीसगाव | एकूण | 23 | 0 | 220 | 0 | 243 | 0 | 0 | 105 | 39 | 144 | 2208 |
| | | पैकी स्त्रिया | 7 | 0 | 49 | 0 | 56 | 0 | 0 | 20 | 7 | 27 | 653 |
| 14 | पाचोरा | एकूण | 0 | 0 | 125 | 0 | 125 | 0 | 0 | 28 | 16 | 44 | 1860 |
| | | पैकी स्त्रिया | 0 | 0 | 18 | 0 | 18 | 0 | 0 | 5 | 1 | 6 | 404 |
| 15 | जामनेर | एकूण | 0 | 0 | 51 | 11 | 62 | 0 | 0 | 42 | 14 | 56 | 1701 |
| | | पैकी स्त्रिया | 0 | 0 | 9 | 3 | 12 | 0 | 0 | 3 | 2 | 5 | 425 |
| एकूण जल्लहा | | एकूण | 37 | 203 | 2897 | 25 | 3162 | 46 | 0 | 1216 | 766 | 2028 | 24773 |
| | | पैकी स्त्रिया | 10 | 52 | 535 | 11 | 608 | 14 | 0 | 230 | 247 | 491 | 7162 |

आधार : 1) म.कूलसचिव उतर महाराष्ट्र विद्यापिठ, जळगाव

2) म. सहसंचालक, उच्च शलक्षण, जळगाव विभाग, जळगाव

3) म. शलक्षणाधिकारी (प्राथमिक) जल्लहा परिषद, जळगाव

तक्ता क्रमांक - 10.3

शैक्षणिक संस्थांतील विद्यार्थी संख्या

जिल्हा - जळगाव.

संदर्भ वर्ष : 2008-09

| अ. क्र. | तालुका | बाब | प्राथमिक विद्यार्थी | | | | | माध्यमिक विद्यार्थी | | | | |
|-------------|------------|-----------|---------------------|----------------|----------|---------------|--------|---------------------|----------------|----------|---------------|--------|
| | | | शासकीय | स्थानिक संस्था | खाजगी | | एकूण | शासकीय | स्थानिक संस्था | खाजगी | | एकूण |
| | | | | | अनुदानित | विना अनुदानित | | | | अनुदानित | विना अनुदानित | |
| (1) | (2) | (3) | (4) | (5) | (6) | (7) | (8) | (9) | (10) | (11) | (12) | (13) |
| 1 | चोपडा | एकूण | 313 | 19949 | 10689 | 1599 | 32550 | 735 | 536 | 13065 | 789 | 15125 |
| | | पैकी मुली | 124 | 9693 | 4201 | 642 | 14660 | 379 | 160 | 6086 | 306 | 6931 |
| 2 | सावल | एकूण | 486 | 17859 | 6549 | 324 | 25218 | 0 | 0 | 13466 | 238 | 13704 |
| | | पैकी मुली | 201 | 8683 | 2612 | 145 | 11641 | 0 | 0 | 5770 | 93 | 5863 |
| 3 | राबेर | एकूण | 0 | 27678 | 6284 | 1826 | 35788 | 362 | 0 | 13177 | 182 | 13721 |
| | | पैकी मुली | 0 | 13134 | 2447 | 802 | 16383 | 92 | 0 | 6698 | 62 | 6852 |
| 4 | मुक्ताईनगर | एकूण | 0 | 13960 | 2987 | 612 | 17559 | 501 | 0 | 6811 | 0 | 7312 |
| | | पैकी मुली | 0 | 6749 | 1241 | 268 | 8258 | 172 | 0 | 3838 | 0 | 4010 |
| 5 | बांदवड | एकूण | 0 | 7126 | 2384 | 78 | 9588 | 335 | 0 | 6378 | 0 | 6713 |
| | | पैकी मुली | 0 | 327 | 1002 | 37 | 4566 | 101 | 0 | 2812 | 0 | 2913 |
| 6 | भुसावळ | एकूण | 315 | 14356 | 15618 | 4299 | 34588 | 2425 | 2456 | 12550 | 1460 | 18891 |
| | | पैकी मुली | 117 | 7138 | 7014 | 1976 | 16245 | 1122 | 1044 | 6198 | 723 | 9087 |
| 7 | नळगाव | एकूण | 0 | 29175 | 23323 | 14539 | 67037 | 0 | 743 | 33596 | 2570 | 36909 |
| | | पैकी मुली | 0 | 14814 | 9185 | 6345 | 30344 | 0 | 455 | 16570 | 1569 | 18594 |
| 8 | एरंडोल | एकूण | 0 | 12786 | 2581 | 575 | 15942 | 0 | 0 | 12530 | 0 | 12530 |
| | | पैकी मुली | 0 | 6094 | 119 | 283 | 7426 | 0 | 0 | 6245 | 0 | 6245 |
| 9 | धरणगाव | एकूण | 0 | 12822 | 2102 | 1012 | 15936 | 423 | 0 | 11608 | 78 | 12109 |
| | | पैकी मुली | 0 | 6261 | 864 | 432 | 7557 | 165 | 0 | 6593 | 61 | 6819 |
| 10 | अमळनेर | एकूण | 0 | 16746 | 9580 | 3215 | 29541 | 821 | 521 | 24812 | 910 | 27064 |
| | | पैकी मुली | 0 | 8134 | 3801 | 1434 | 13369 | 395 | 243 | 12835 | 488 | 13961 |
| 11 | पारोळा | एकूण | 0 | 17321 | 3057 | 786 | 21164 | 0 | 0 | 11743 | 891 | 12634 |
| | | पैकी मुली | 0 | 8198 | 1145 | 359 | 9702 | 0 | 0 | 6995 | 518 | 7513 |
| 12 | भडगाव | एकूण | 0 | 12912 | 2402 | 274 | 15588 | 0 | 0 | 9697 | 87 | 9784 |
| | | पैकी मुली | 0 | 6210 | 975 | 98 | 7283 | 0 | 0 | 4338 | 47 | 4385 |
| 13 | चाळीसगाव | एकूण | 0 | 30429 | 13956 | 1068 | 45453 | 1445 | 0 | 21793 | 377 | 23615 |
| | | पैकी मुली | 0 | 14622 | 5778 | 405 | 20805 | 327 | 0 | 10735 | 172 | 11234 |
| 14 | पाचोरा | एकूण | 302 | 21460 | 7603 | 908 | 30273 | 0 | 0 | 23880 | 961 | 24841 |
| | | पैकी मुली | 115 | 10217 | 2898 | 402 | 13632 | 0 | 0 | 10921 | 432 | 11353 |
| 15 | जामनेर | एकूण | 0 | 34625 | 4951 | 625 | 40201 | 701 | 0 | 23122 | 1141 | 24964 |
| | | पैकी मुली | 0 | 16826 | 2007 | 274 | 19107 | 343 | 0 | 10992 | 636 | 11971 |
| एकूण जिल्हा | | एकूण | 1416 | 289204 | 114066 | 31740 | 436426 | 7748 | 4256 | 238228 | 9684 | 259916 |
| | | पैकी मुली | 557 | 140300 | 46219 | 13902 | 200978 | 3096 | 1902 | 117626 | 5107 | 127731 |

त.ता क्रमांक - 10.3 (पुढे चालू)

शैक्षणिक संस्थांतील विद्यार्थी संख्या

जिल्हा - जळगाव.

संदर्भ वर्ष : 2008-09

| अ. क्र. | तालुका | बाब | उच्च माध्यमिक विद्यार्थी | | | | | महाविद्यालयातील विद्यार्थी (सर्व) | | | | | एकूण |
|-------------|------------|-----------|--------------------------|----------------|----------|---------------|--------|-----------------------------------|----------------|----------|---------------|-------|--------|
| | | | शासकीय | स्थानिक संस्था | खाजगी | | एकूण | शासकीय | स्थानिक संस्था | खाजगी | | एकूण | |
| | | | | | अनुदानित | विना अनुदानित | | | | अनुदानित | विना अनुदानित | | |
| (1) | (2) | (3) | (14) | (15) | (16) | (17) | (18) | (19) | (20) | (21) | (22) | (23) | (24) |
| 1 | चोंपडा | एकूण | 402 | 759 | 12993 | 0 | 14154 | 0 | 0 | 2247 | 451 | 2698 | 64527 |
| | | पैकी मुली | 296 | 422 | 5986 | 0 | 6704 | 0 | 0 | 887 | 138 | 1025 | 29320 |
| 2 | यावल | एकूण | 0 | 3343 | 12190 | 0 | 15533 | 0 | 0 | 3343 | 1424 | 4767 | 59222 |
| | | पैकी मुली | 0 | 1248 | 6348 | 0 | 7596 | 0 | 0 | 1465 | 369 | 1834 | 26934 |
| 3 | रावेर | एकूण | 0 | 2101 | 15948 | 0 | 18049 | 0 | 0 | 1140 | 69 | 1209 | 68767 |
| | | पैकी मुली | 0 | 1248 | 5168 | 0 | 6416 | 0 | 0 | 488 | 48 | 536 | 30187 |
| 4 | मुक्ताईनगर | एकूण | 0 | 0 | 7501 | 0 | 7501 | 0 | 0 | 1507 | 0 | 1507 | 33879 |
| | | पैकी मुली | 0 | 0 | 4573 | 0 | 4573 | 0 | 0 | 558 | 0 | 558 | 17399 |
| 5 | बांदवड | एकूण | 0 | 0 | 1514 | 0 | 1514 | 0 | 0 | 475 | 0 | 475 | 18290 |
| | | पैकी मुली | 0 | 0 | 611 | 0 | 611 | 0 | 0 | 212 | 0 | 212 | 8302 |
| 6 | भुसावळ | एकूण | 1862 | 2196 | 16122 | 0 | 20180 | 0 | 0 | 6059 | 1623 | 7682 | 81341 |
| | | पैकी मुली | 813 | 758 | 6175 | 0 | 7746 | 0 | 0 | 3344 | 385 | 3729 | 36807 |
| 7 | जळगाव | एकूण | 0 | 1743 | 16778 | 776 | 19297 | 1037 | 0 | 15898 | 6567 | 23502 | 146745 |
| | | पैकी मुली | 0 | 671 | 6172 | 351 | 7194 | 341 | 0 | 7028 | 1733 | 9102 | 65234 |
| 8 | एरंडोल | एकूण | 0 | 0 | 1570 | 0 | 1570 | 0 | 0 | 928 | 0 | 928 | 30970 |
| | | पैकी मुली | 0 | 0 | 895 | 0 | 895 | 0 | 0 | 421 | 0 | 421 | 14987 |
| 9 | धरणगाव | एकूण | 0 | 0 | 4471 | 0 | 4471 | 0 | 0 | 661 | 0 | 661 | 33177 |
| | | पैकी मुली | 0 | 0 | 2955 | 0 | 2955 | 0 | 0 | 271 | 0 | 271 | 17602 |
| 10 | अमळनेर | एकूण | 0 | 0 | 3365 | 0 | 3365 | 0 | 0 | 4154 | 547 | 4701 | 64671 |
| | | पैकी मुली | 0 | 0 | 2401 | 0 | 2401 | 0 | 0 | 1440 | 210 | 1650 | 31381 |
| 11 | पारोळा | एकूण | 0 | 0 | 6584 | 0 | 6584 | 0 | 0 | 1116 | 99 | 1215 | 41597 |
| | | पैकी मुली | 0 | 0 | 3633 | 0 | 3633 | 0 | 0 | 441 | 34 | 475 | 21323 |
| 12 | भडगाव | एकूण | 0 | 0 | 12976 | 0 | 12976 | 0 | 0 | 465 | 0 | 465 | 38813 |
| | | पैकी मुली | 0 | 0 | 6686 | 0 | 6686 | 0 | 0 | 206 | 0 | 206 | 18560 |
| 13 | चाळीसगाव | एकूण | 890 | 0 | 12476 | 0 | 13366 | 0 | 0 | 3650 | 351 | 4001 | 86435 |
| | | पैकी मुली | 435 | 0 | 5766 | 0 | 6201 | 0 | 0 | 1583 | 169 | 1752 | 39992 |
| 14 | पाचोरा | एकूण | 0 | 0 | 5393 | 0 | 5393 | 0 | 0 | 1401 | 394 | 1795 | 62302 |
| | | पैकी मुली | 0 | 0 | 4772 | 0 | 4772 | 0 | 0 | 676 | 167 | 843 | 30600 |
| 15 | जामनेर | एकूण | 0 | 0 | 2121 | 735 | 2856 | 0 | 0 | 2025 | 249 | 2274 | 70295 |
| | | पैकी मुली | 0 | 0 | 1002 | 353 | 1355 | 0 | 0 | 798 | 44 | 842 | 33275 |
| एकूण जिल्हा | | एकूण | 3154 | 10142 | 132002 | 1511 | 146809 | 1037 | 0 | 45069 | 11774 | 57880 | 901031 |
| | | पैकी मुली | 1544 | 4347 | 63143 | 704 | 69738 | 341 | 0 | 19818 | 3297 | 23456 | 421903 |

आधार : 1) म.कुलसचिव उत्तर महाराष्ट्र विद्यापिठ, जळगाव

2) म. सहसंचालक, उच्च शिक्षण, जळगाव विभाग, जळगाव

3) म. शिक्षणाधिकारी (प्राथमिक) जिल्हा परिषद, जळगाव

तक्ता क्रमांक - 10.4

शैक्षणिक संस्थांतील अनुसूचित जातीच्या विद्यार्थ्यांची संख्या

जिल्हा - जळगाव.

संदर्भ वर्ष : 2008-09

| अ. क्र. | तालुका | बाब | प्राथमिक विद्यार्थी | | | | | माध्यमिक विद्यार्थी | | | | |
|-------------|------------|-----------|---------------------|----------------|----------|---------------|-------|---------------------|----------------|----------|---------------|-------|
| | | | शासकीय | स्थानिक संस्था | खाजगी | | एकूण | शासकीय | स्थानिक संस्था | खाजगी | | एकूण |
| | | | | | अनुदानित | विना अनुदानित | | | | अनुदानित | विना अनुदानित | |
| (1) | (2) | (3) | (4) | (5) | (6) | (7) | (8) | (9) | (10) | (11) | (12) | (13) |
| 1 | चोपडा | एकूण | 37 | 1600 | 625 | 68 | 2330 | 29 | 56 | 1480 | 60 | 1625 |
| | | पैकी मुली | 16 | 768 | 159 | 26 | 969 | 12 | 28 | 690 | 26 | 756 |
| 2 | यावल | एकूण | 8 | 2192 | 416 | 29 | 2645 | 0 | 0 | 1291 | 21 | 1312 |
| | | पैकी मुली | 3 | 1087 | 201 | 14 | 1305 | 0 | 0 | 662 | 10 | 672 |
| 3 | रावेर | एकूण | 0 | 3590 | 574 | 84 | 4248 | 34 | 0 | 1590 | 21 | 1645 |
| | | पैकी मुली | 0 | 1781 | 280 | 34 | 2095 | 20 | 0 | 751 | 9 | 780 |
| 4 | मुक्ताईनगर | एकूण | 0 | 2455 | 298 | 31 | 2784 | 46 | 0 | 1039 | 0 | 1085 |
| | | पैकी मुली | 0 | 1154 | 137 | 15 | 1306 | 22 | 0 | 547 | 0 | 569 |
| 5 | बोदवड | एकूण | 0 | 1457 | 733 | 16 | 2236 | 30 | 0 | 1090 | 0 | 1120 |
| | | पैकी मुली | 0 | 736 | 342 | 10 | 1088 | 9 | 0 | 471 | 0 | 480 |
| 6 | भुसावळ | एकूण | 34 | 2529 | 2487 | 537 | 5587 | 320 | 345 | 2540 | 54 | 3259 |
| | | पैकी मुली | 10 | 1284 | 1336 | 239 | 2869 | 142 | 163 | 1201 | 25 | 1531 |
| 7 | जळगाव | एकूण | 0 | 5802 | 5073 | 908 | 11783 | 0 | 85 | 2735 | 226 | 3046 |
| | | पैकी मुली | 0 | 2866 | 2142 | 401 | 5409 | 0 | 42 | 1413 | 99 | 1554 |
| 8 | एरंडोल | एकूण | 0 | 796 | 372 | 47 | 1215 | 0 | 0 | 660 | 0 | 660 |
| | | पैकी मुली | 0 | 381 | 165 | 22 | 568 | 0 | 0 | 304 | 0 | 304 |
| 9 | धरणगाव | एकूण | 0 | 1224 | 452 | 51 | 1727 | 32 | 0 | 205 | 9 | 246 |
| | | पैकी मुली | 0 | 601 | 202 | 23 | 826 | 16 | 0 | 601 | 5 | 622 |
| 10 | अमळनेर | एकूण | 0 | 680 | 534 | 126 | 1340 | 81 | 29 | 1930 | 70 | 2110 |
| | | पैकी मुली | 0 | 1397 | 241 | 63 | 1701 | 35 | 14 | 917 | 29 | 995 |
| 11 | पारोळा | एकूण | 0 | 1328 | 185 | 62 | 1575 | 0 | 0 | 845 | 66 | 911 |
| | | पैकी मुली | 0 | 657 | 68 | 29 | 754 | 0 | 0 | 421 | 25 | 446 |
| 12 | भडगाव | एकूण | 0 | 1715 | 439 | 25 | 2179 | 0 | 0 | 909 | 9 | 918 |
| | | पैकी मुली | 0 | 810 | 214 | 8 | 1032 | 0 | 0 | 493 | 5 | 498 |
| 13 | चाळीसगाव | एकूण | 0 | 4202 | 1429 | 91 | 5722 | 140 | 0 | 2170 | 29 | 2339 |
| | | पैकी मुली | 0 | 2187 | 702 | 45 | 2934 | 59 | 0 | 1099 | 13 | 1171 |
| 14 | पाचोरा | एकूण | 31 | 1737 | 416 | 85 | 2269 | 0 | 0 | 1950 | 85 | 2035 |
| | | पैकी मुली | 9 | 826 | 199 | 36 | 1070 | 0 | 0 | 891 | 41 | 932 |
| 15 | जामनेर | एकूण | 0 | 3173 | 425 | 38 | 3636 | 52 | 0 | 2189 | 87 | 2328 |
| | | पैकी मुली | 0 | 1592 | 206 | 17 | 1815 | 25 | 0 | 834 | 33 | 892 |
| एकूण जिल्हा | | एकूण | 110 | 34480 | 14488 | 2198 | 51276 | 764 | 515 | 22623 | 737 | 24639 |
| | | पैकी मुली | 38 | 18127 | 6594 | 982 | 25741 | 340 | 247 | 11295 | 320 | 12202 |

तक्ता क्रमांक - 10.4 (पुढे चालु)

शैक्षणिक संस्थांतील अनुसूचित जातीच्या विद्यार्थ्यांची संख्या

जिल्हा - जळगाव.

संदर्भ वर्ष :2008-09

| अ. क्र. | तालुका | बाब | उच्च माध्यमिक विद्यार्थी | | | | | महाविद्यालयातील विद्यार्थी (सर्व) | | | | | एकूण |
|-------------|------------|-----------|--------------------------|----------------|----------|---------------|-------|-----------------------------------|----------------|----------|---------------|------|-------|
| | | | शासकीय | स्थानिक संस्था | खाजगी | | एकूण | शासकीय | स्थानिक संस्था | खाजगी | | एकूण | |
| | | | | | अनुदानित | विना अनुदानित | | | | अनुदानित | विना अनुदानित | | |
| (1) | (2) | (3) | (14) | (15) | (16) | (17) | (18) | (19) | (20) | (21) | (22) | (23) | (24) |
| 1 | चोपडा | एकूण | 36 | 0 | 798 | 0 | 834 | 0 | 0 | 197 | 39 | 236 | 5025 |
| | | पैकी मुली | 17 | 0 | 315 | 0 | 332 | 0 | 0 | 60 | 17 | 77 | 2134 |
| 2 | यावल | एकूण | 0 | 361 | 1405 | 0 | 1766 | 0 | 0 | 227 | 35 | 262 | 5985 |
| | | पैकी मुली | 0 | 182 | 675 | 0 | 857 | 0 | 0 | 83 | 17 | 100 | 2934 |
| 3 | रावेर | एकूण | 0 | 211 | 1921 | 0 | 2132 | 0 | 0 | 118 | 11 | 129 | 8154 |
| | | पैकी मुली | 0 | 61 | 941 | 0 | 1002 | 0 | 0 | 38 | 4 | 42 | 3919 |
| 4 | मुक्ताईनगर | एकूण | 0 | 0 | 1231 | 0 | 1231 | 0 | 0 | 184 | 0 | 184 | 5284 |
| | | पैकी मुली | 0 | 0 | 515 | 0 | 515 | 0 | 0 | 47 | 0 | 47 | 2437 |
| 5 | बोदवड | एकूण | 0 | 0 | 145 | 0 | 145 | 0 | 0 | 53 | 0 | 53 | 3554 |
| | | पैकी मुली | 0 | 0 | 65 | 0 | 65 | 0 | 0 | 13 | 0 | 13 | 1646 |
| 6 | भुसावळ | एकूण | 177 | 222 | 3140 | 0 | 3539 | 0 | 0 | 985 | 52 | 1037 | 13422 |
| | | पैकी मुली | 81 | 90 | 1298 | 0 | 1469 | 0 | 0 | 443 | 21 | 464 | 6333 |
| 7 | जळगाव | एकूण | 0 | 171 | 901 | 51 | 1123 | 113 | 0 | 1183 | 361 | 1657 | 17609 |
| | | पैकी मुली | 0 | 85 | 460 | 21 | 566 | 39 | 0 | 412 | 102 | 553 | 8082 |
| 8 | एरंडोल | एकूण | 0 | 0 | 141 | 0 | 141 | 0 | 0 | 56 | 0 | 56 | 2072 |
| | | पैकी मुली | 0 | 0 | 75 | 0 | 75 | 0 | 0 | 23 | 0 | 23 | 970 |
| 9 | धरणगाव | एकूण | 0 | 0 | 346 | 0 | 346 | 0 | 0 | 75 | 0 | 75 | 2394 |
| | | पैकी मुली | 0 | 0 | 169 | 0 | 169 | 0 | 0 | 30 | 0 | 30 | 1647 |
| 10 | अमळनेर | एकूण | 0 | 0 | 354 | 0 | 354 | 0 | 0 | 337 | 55 | 392 | 4196 |
| | | पैकी मुली | 0 | 0 | 156 | 0 | 156 | 0 | 0 | 98 | 21 | 119 | 2971 |
| 11 | पारोळा | एकूण | 0 | 0 | 390 | 0 | 390 | 0 | 0 | 95 | 10 | 105 | 2981 |
| | | पैकी मुली | 0 | 0 | 121 | 0 | 121 | 0 | 0 | 33 | 4 | 37 | 1358 |
| 12 | भडगाव | एकूण | 0 | 0 | 801 | 0 | 801 | 0 | 0 | 25 | 0 | 25 | 3923 |
| | | पैकी मुली | 0 | 0 | 496 | 0 | 496 | 0 | 0 | 11 | 0 | 11 | 2037 |
| 13 | चाळीसगाव | एकूण | 75 | 0 | 1115 | 0 | 1190 | 0 | 0 | 284 | 36 | 320 | 9571 |
| | | पैकी मुली | 32 | 0 | 305 | 0 | 337 | 0 | 0 | 93 | 23 | 116 | 4558 |
| 14 | पाचोरा | एकूण | 0 | 0 | 501 | 0 | 501 | 0 | 0 | 173 | 17 | 190 | 4995 |
| | | पैकी मुली | 0 | 0 | 239 | 0 | 239 | 0 | 0 | 72 | 5 | 77 | 2318 |
| 15 | जामनेर | एकूण | 0 | 0 | 185 | 15 | 200 | 0 | 0 | 152 | 17 | 169 | 6333 |
| | | पैकी मुली | 0 | 0 | 71 | 8 | 79 | 0 | 0 | 50 | 4 | 54 | 2840 |
| एकूण जिल्हा | | एकूण | 288 | 965 | 13374 | 66 | 14693 | 113 | 0 | 4144 | 633 | 4890 | 95498 |
| | | पैकी मुली | 130 | 418 | 5901 | 29 | 6478 | 39 | 0 | 1506 | 218 | 1763 | 46184 |

आधार : 1) म.कूलसचिव उत्तर महाराष्ट्र विद्यापिठ, जळगाव

2) म. सहसंचालक, उच्च शिक्षण, जळगाव विभाग, जळगाव

3) म. शिक्षणाधिकारी (प्राथमिक) जिल्हा परिषद, जळगाव

तक्ता क्रमांक - 10.5

शैक्षणिक संस्थातील अनुसुचित जमातांच्या विद्यार्थ्यांची संख्या

जिल्हा - जळगाव.

संदर्भ वर्ष :2008-09

| अ. क्र. | तालुका | बाब | प्राथमिक विद्यार्थी | | | | | माध्यमिक विद्यार्थी | | | | |
|-------------|------------|-----------|---------------------|----------------|----------|---------------|-------|---------------------|----------------|----------|---------------|-------|
| | | | शासकीय | स्थानिक संस्था | खाजगी | | एकूण | शासकीय | स्थानिक संस्था | खाजगी | | एकूण |
| | | | | | अनुदानित | विना अनुदानित | | | | अनुदानित | विना अनुदानित | |
| (1) | (2) | (3) | (4) | (5) | (6) | (7) | (8) | (9) | (10) | (11) | (12) | (13) |
| 1 | चोपडा | एकूण | 29 | 7356 | 1214 | 101 | 8700 | 125 | 81 | 3410 | 131 | 3747 |
| | | पैकी मुली | 15 | 3456 | 604 | 46 | 4121 | 55 | 32 | 1701 | 72 | 1860 |
| 2 | यावल | एकूण | 49 | 6456 | 637 | 20 | 7162 | 0 | 0 | 2432 | 33 | 2465 |
| | | पैकी मुली | 23 | 3077 | 289 | 8 | 3397 | 0 | 0 | 1184 | 18 | 1202 |
| 3 | रावेर | एकूण | 0 | 5534 | 1914 | 112 | 7560 | 48 | 0 | 1528 | 22 | 1598 |
| | | पैकी मुली | 0 | 2687 | 534 | 56 | 3277 | 28 | 0 | 690 | 11 | 729 |
| 4 | मुक्ताईनगर | एकूण | 0 | 2708 | 257 | 143 | 3108 | 65 | 0 | 1561 | 0 | 1626 |
| | | पैकी मुली | 0 | 1281 | 106 | 55 | 1442 | 33 | 0 | 598 | 0 | 631 |
| 5 | बादवड | एकूण | 0 | 688 | 36 | 9 | 733 | 31 | 0 | 399 | 0 | 430 |
| | | पैकी मुली | 0 | 314 | 9 | 4 | 327 | 16 | 0 | 131 | 0 | 147 |
| 6 | भुसावळ | एकूण | 30 | 2293 | 657 | 251 | 3231 | 103 | 225 | 792 | 13 | 1133 |
| | | पैकी मुली | 14 | 1195 | 284 | 102 | 1595 | 51 | 111 | 423 | 6 | 591 |
| 7 | जळगाव | एकूण | 0 | 6402 | 2461 | 1386 | 10249 | 0 | 86 | 3326 | 136 | 3548 |
| | | पैकी मुली | 0 | 3657 | 1248 | 518 | 5423 | 0 | 47 | 1515 | 29 | 1591 |
| 8 | एरंडोल | एकूण | 0 | 2545 | 368 | 54 | 2965 | 0 | 0 | 915 | 0 | 915 |
| | | पैकी मुली | 0 | 1280 | 167 | 23 | 1470 | 0 | 0 | 380 | 0 | 380 |
| 9 | धरणगाव | एकूण | 0 | 3257 | 743 | 34 | 4034 | 33 | 0 | 2001 | 9 | 2043 |
| | | पैकी मुली | 0 | 1604 | 354 | 15 | 1973 | 15 | 0 | 765 | 9 | 789 |
| 10 | अमळनेर | एकूण | 0 | 4483 | 1741 | 467 | 6691 | 90 | 52 | 3022 | 81 | 3245 |
| | | पैकी मुली | 0 | 2176 | 832 | 214 | 3222 | 45 | 24 | 1290 | 32 | 1391 |
| 11 | पारोळा | एकूण | 0 | 2723 | 549 | 84 | 3356 | 0 | 0 | 1302 | 41 | 1343 |
| | | पैकी मुली | 0 | 1257 | 267 | 37 | 1561 | 0 | 0 | 564 | 15 | 579 |
| 12 | भडगाव | एकूण | 0 | 2741 | 436 | 24 | 3201 | 0 | 0 | 622 | 9 | 631 |
| | | पैकी मुली | 0 | 1258 | 201 | 9 | 1468 | 0 | 0 | 345 | 8 | 353 |
| 13 | चाळीसगाव | एकूण | 0 | 4832 | 1821 | 123 | 6776 | 120 | 0 | 1170 | 32 | 1322 |
| | | पैकी मुली | 0 | 2209 | 902 | 52 | 3163 | 61 | 0 | 516 | 15 | 592 |
| 14 | पाचोरा | एकूण | 37 | 1513 | 821 | 87 | 2458 | 0 | 0 | 1198 | 64 | 1262 |
| | | पैकी मुली | 15 | 705 | 374 | 45 | 1139 | 0 | 0 | 445 | 29 | 474 |
| 15 | जामनेर | एकूण | 0 | 4933 | 497 | 38 | 5468 | 65 | 0 | 1285 | 35 | 1385 |
| | | पैकी मुली | 0 | 2396 | 223 | 21 | 2640 | 32 | 0 | 340 | 17 | 389 |
| एकूण जिल्हा | | एकूण | 145 | 58462 | 14152 | 2933 | 75692 | 680 | 444 | 24963 | 606 | 26693 |
| | | पैकी मुली | 67 | 28552 | 6394 | 1205 | 36218 | 336 | 214 | 10887 | 261 | 11698 |

तक्ता क्रमांक - 10.5 (पुढे चालु)

शैक्षणिक संस्थातील अनुसुचित जमातीच्या विद्यार्थ्यांची संख्या

जिल्हा - जळगाव.

संदर्भ वर्ष : 2008-09

| अ. क्र. | तालुका | बाव | उच्च माध्यमिक विद्यार्थी | | | | | महाविद्यालयातील विद्यार्थी (सर्व) | | | | | एकूण |
|-------------|------------|-----------|--------------------------|----------------|----------|---------------|-------|-----------------------------------|----------------|----------|---------------|------|--------|
| | | | शासकीय | स्थानिक संस्था | खाजगी | | एकूण | शासकीय संस्था | स्थानिक संस्था | खाजगी | | एकूण | |
| | | | | | अनुदानित | विना अनुदानित | | | | अनुदानित | विना अनुदानित | | |
| (1) | (2) | (3) | (14) | (15) | (16) | (17) | (18) | (19) | (20) | (21) | (22) | (23) | (24) |
| 1 | चोपडा | एकूण | 45 | 0 | 3662 | 0 | 3707 | 0 | 0 | 174 | 8 | 182 | 16336 |
| | | पैकी मुली | 21 | 0 | 1230 | 0 | 1251 | 0 | 0 | 55 | 2 | 57 | 7289 |
| 2 | यावल | एकूण | 0 | 782 | 3005 | 0 | 3787 | 0 | 0 | 156 | 19 | 175 | 13589 |
| | | पैकी मुली | 0 | 371 | 1281 | 0 | 1652 | 0 | 0 | 43 | 16 | 59 | 6310 |
| 3 | रावंर | एकूण | 0 | 215 | 1862 | 0 | 2077 | 0 | 0 | 55 | 7 | 62 | 11297 |
| | | पैकी मुली | 0 | 117 | 670 | 0 | 787 | 0 | 0 | 5 | 5 | 10 | 4803 |
| 4 | मुक्ताईनगर | एकूण | 0 | 0 | 781 | 0 | 781 | 0 | 0 | 36 | 0 | 36 | 5551 |
| | | पैकी मुली | 0 | 0 | 320 | 0 | 320 | 0 | 0 | 9 | 0 | 9 | 2402 |
| 5 | बोदवड | एकूण | 0 | 0 | 131 | 0 | 131 | 0 | 0 | 7 | 0 | 7 | 1301 |
| | | पैकी मुली | 0 | 0 | 45 | 0 | 45 | 0 | 0 | 0 | 0 | 0 | 519 |
| 6 | भुसावळ | एकूण | 165 | 35 | 1287 | 0 | 1487 | 0 | 0 | 143 | 11 | 154 | 6005 |
| | | पैकी मुली | 57 | 17 | 522 | 0 | 591 | 0 | 0 | 70 | 1 | 71 | 2848 |
| 7 | जळगाव | एकूण | 0 | 184 | 1165 | 52 | 1401 | 18 | 0 | 270 | 47 | 335 | 15533 |
| | | पैकी मुली | 0 | 79 | 369 | 22 | 470 | 2 | 0 | 79 | 16 | 97 | 7581 |
| 8 | एरंडोल | एकूण | 0 | 0 | 114 | 0 | 114 | 0 | 0 | 43 | 0 | 43 | 4037 |
| | | पैकी मुली | 0 | 0 | 51 | 0 | 51 | 0 | 0 | 6 | 0 | 6 | 1907 |
| 9 | धरणगाव | एकूण | 0 | 0 | 563 | 0 | 563 | 0 | 0 | 37 | 0 | 37 | 6677 |
| | | पैकी मुली | 0 | 0 | 261 | 0 | 261 | 0 | 0 | 13 | 0 | 13 | 3036 |
| 10 | अमळनेर | एकूण | 0 | 0 | 722 | 0 | 722 | 0 | 0 | 175 | 19 | 194 | 10852 |
| | | पैकी मुली | 0 | 0 | 135 | 0 | 135 | 0 | 0 | 26 | 2 | 28 | 4776 |
| 11 | पारोळा | एकूण | 0 | 0 | 624 | 0 | 624 | 0 | 0 | 20 | 4 | 24 | 5347 |
| | | पैकी मुली | 0 | 0 | 131 | 0 | 131 | 0 | 0 | 4 | 1 | 5 | 2276 |
| 12 | भडगाव | एकूण | 0 | 0 | 911 | 0 | 911 | 0 | 0 | 6 | 0 | 6 | 4749 |
| | | पैकी मुली | 0 | 0 | 416 | 0 | 416 | 0 | 0 | 1 | 0 | 1 | 2238 |
| 13 | चाळीसगाव | एकूण | 62 | 0 | 678 | 0 | 740 | 0 | 0 | 76 | 15 | 91 | 8929 |
| | | पैकी मुली | 30 | 0 | 312 | 0 | 342 | 0 | 0 | 16 | 2 | 18 | 4115 |
| 14 | पाचोरा | एकूण | 0 | 0 | 601 | 0 | 601 | 0 | 0 | 17 | 13 | 30 | 4351 |
| | | पैकी मुली | 0 | 0 | 278 | 0 | 278 | 0 | 0 | 10 | 4 | 14 | 1905 |
| 15 | जामनेर | एकूण | 0 | 0 | 897 | 22 | 919 | 0 | 0 | 54 | 2 | 56 | 7828 |
| | | पैकी मुली | 0 | 0 | 317 | 15 | 332 | 0 | 0 | 6 | 0 | 6 | 3367 |
| एकूण जिल्हा | | एकूण | 272 | 1216 | 17003 | 74 | 18565 | 18 | 0 | 1269 | 145 | 1432 | 122382 |
| | | पैकी मुली | 103 | 584 | 6338 | 37 | 7062 | 2 | 0 | 343 | 49 | 394 | 55372 |

आधार : 1) म.कूलसचिव उत्तर महाराष्ट्र विद्यापिठ, जळगाव

2) म. सहसंचालक, उच्च शिक्षण, जळगाव विभाग, जळगाव

3) म. शिक्षणाधिकारी (प्राथमिक) जिल्हा परिषद, जळगाव

तक्ता क्रमांक - 10.6

शारीरिक शिक्षण महाविद्यालये,क्रीडांगणे, क्रीडा संस्था आणि क्रीडा शिष्यवृत्तीधारक

जिल्हा - जळगाव.

संदर्भ वर्ष-2008-09

| अ.क्र. | तालुका | शारीरिक शिक्षण महाविद्यालये (संख्या) | अधिकृत क्रीडांगणे, व्यायाम शाळा (संख्या) | | खेळाच्या स्टेडियमची संख्या | अधिकृत जलतरण तलाव (संख्या) | वर्षात घेतलेली क्रीडा प्रशिक्षण शिबिरे (संख्या) | राज्यपातळीवर निवड झालेल्या खेळाडूंची संख्या | | क्रीडा शिष्यवृत्ती धारकांची संख्या | |
|-------------|------------|--------------------------------------|--|--------------|----------------------------|----------------------------|---|---|-----------|------------------------------------|-----------|
| | | | क्रीडांगणे | व्यायाम शाळा | | | | एकूण | पैकी मुली | एकूण | पैकी मुली |
| (1) | (2) | (3) | (4) | (5) | (6) | (7) | (8) | (9) | (10) | (11) | (12) |
| 1 | चोपडा | 0 | 17 | 9 | 1 | 1 | 0 | 6 | 2 | 0 | 0 |
| 2 | यावल | 0 | 14 | 6 | 0 | 0 | 0 | 0 | 0 | 0 | 0 |
| 3 | रावेर | 0 | 16 | 4 | 0 | 0 | 0 | 4 | 2 | 0 | 0 |
| 4 | मुक्ताईनगर | 0 | 11 | 1 | 0 | 0 | 1 | 0 | 0 | 0 | 0 |
| 5 | बोदवड | 0 | 5 | 2 | 0 | 0 | 0 | 4 | 0 | 0 | 0 |
| 6 | भुसावळ | 0 | 20 | 3 | 0 | 1 | 0 | 42 | 12 | 2 | 0 |
| 7 | जळगाव | 2 | 31 | 15 | 1 | 3 | 6 | 62 | 35 | 11 | 4 |
| 8 | एरंडोल | 0 | 10 | 2 | 0 | 0 | 0 | 4 | 0 | 0 | 0 |
| 9 | धरणगाव | 0 | 12 | 4 | 0 | 0 | 0 | 2 | 0 | 0 | 0 |
| 10 | अमळनेर | 1 | 31 | 3 | 1 | 0 | 0 | 0 | 0 | 0 | 0 |
| 11 | पारोळा | 0 | 22 | 2 | 0 | 0 | 0 | 0 | 0 | 0 | 0 |
| 12 | भडगाव | 0 | 9 | 1 | 0 | 0 | 0 | 0 | 0 | 0 | 0 |
| 13 | चाळीसगाव | 0 | 21 | 9 | 0 | 1 | 0 | 36 | 5 | 2 | 0 |
| 14 | पाचोरा | 0 | 24 | 5 | 0 | 0 | 0 | 2 | 1 | 0 | 0 |
| 15 | जामनेर | 0 | 4 | 9 | 0 | 0 | 0 | 0 | 0 | 0 | 0 |
| जिल्हा एकूण | | 3 | 247 | 75 | 3 | 6 | 7 | 162 | 57 | 15 | 4 |

टिप - स्तंभ 4 ते 8 मध्ये जिल्हा क्रीडा अधिकारी यांच्या मार्फत अनुदान वितरित केलेल्या शाळा व नोंदणीकृत क्रीडा संस्था यांचा समावेश आहे.

आधार - जिल्हा क्रीडा अधिकारी, जळगाव.

तक्ता क्रमांक 10.7
इयत्तानिहाय विद्यार्थ्यांची संख्या

जिल्हा : जळगाव

संदर्भ वर्ष : 2008-2009

| अ. क्र. | तालुका | इयत्ता | | | | | | |
|-------------|------------|--------|-------|-------|-------|-------|-------|-------|
| | | 1 ली | 2 री | 3 री | 4 थी | 5 वी | 6 वी | 7 वी |
| | (2) | (3) | (4) | (5) | (6) | (7) | (8) | (9) |
| 1 | चोपडा | 7561 | 7145 | 6787 | 6217 | 6609 | 5951 | 5745 |
| 2 | यावल | 5925 | 5581 | 5204 | 5132 | 5099 | 4914 | 4827 |
| 3 | रावेर | 7634 | 7303 | 7001 | 6716 | 6588 | 6337 | 6014 |
| 4 | मुक्ताईनगर | 3901 | 3742 | 3621 | 3417 | 3274 | 3113 | 2963 |
| 5 | बोदवड | 2276 | 2008 | 1932 | 1884 | 1797 | 1731 | 1574 |
| 6 | भुसावळ | 8384 | 7851 | 7497 | 7071 | 6801 | 6451 | 6316 |
| 7 | जळगाव | 14945 | 14168 | 13581 | 12294 | 12085 | 11917 | 11485 |
| 8 | एरंडोल | 3712 | 3568 | 3421 | 3290 | 3363 | 2805 | 2644 |
| 9 | धरणगाव | 3821 | 3587 | 3371 | 3224 | 3395 | 3258 | 3089 |
| 10 | अमळनेर | 6992 | 6325 | 6083 | 5636 | 6051 | 5627 | 5468 |
| 11 | पारोळा | 4956 | 4714 | 4352 | 4165 | 4253 | 3746 | 3597 |
| 12 | भडगाव | 4112 | 3718 | 3357 | 3245 | 3889 | 3648 | 3437 |
| 13 | चाळीसगाव | 10869 | 9784 | 8757 | 8253 | 7654 | 7045 | 6624 |
| 14 | पाचोरा | 7145 | 6902 | 6418 | 6196 | 5836 | 5923 | 5654 |
| 15 | जामनेर | 8912 | 8621 | 8223 | 7356 | 7045 | 6558 | 5834 |
| एकूण जिल्हा | | 101145 | 95017 | 89605 | 84096 | 83739 | 79024 | 75271 |

तक्ता क्रमांक 10.7
इयत्तानिहाय विद्यार्थ्यांची संख्या

जिल्हा : जळगाव

संदर्भ वर्ष : 2008-2009

| अ. क्र. | तालुका | इयत्ता | | | | | |
|-------------|------------|--------|-------|-------|-------|-------|--------|
| | | 8 वी | 9 वी | 10 वी | 11 वी | 12 वी | एकूण |
| | (2) | (10) | (11) | (12) | (13) | (14) | (15) |
| 1 | चोपडा | 5089 | 4710 | 3841 | 1612 | 562 | 61829 |
| 2 | यावल | 4571 | 4368 | 4221 | 2259 | 2354 | 54455 |
| 3 | रावेर | 5463 | 5012 | 4624 | 2531 | 2335 | 67558 |
| 4 | मुक्ताईनगर | 2534 | 2421 | 1945 | 789 | 652 | 32372 |
| 5 | बोदवड | 1315 | 1238 | 912 | 653 | 495 | 17815 |
| 6 | भुसावळ | 6849 | 6305 | 5719 | 2268 | 2147 | 73659 |
| 7 | जळगाव | 10689 | 10121 | 8621 | 1955 | 1382 | 123243 |
| 8 | एरंडोल | 2315 | 2129 | 1308 | 798 | 689 | 30042 |
| 9 | धरणगाव | 2839 | 2615 | 2356 | 526 | 435 | 32516 |
| 10 | अमळनेर | 4987 | 5012 | 4601 | 1801 | 1387 | 59970 |
| 11 | पारोळा | 3315 | 3267 | 2821 | 654 | 542 | 40382 |
| 12 | भडगाव | 3294 | 3054 | 2815 | 1902 | 1877 | 38348 |
| 13 | चाळीसगाव | 6587 | 6345 | 6002 | 2395 | 2119 | 82434 |
| 14 | पाचोरा | 5179 | 5058 | 4041 | 1129 | 1026 | 60507 |
| 15 | जामनेर | 5521 | 4214 | 3078 | 1457 | 1202 | 68021 |
| एकूण जिल्हा | | 70547 | 65869 | 56905 | 22729 | 19204 | 843151 |

आधार : शिक्षणाधिकारी (प्राथमिक) जिल्हा परिषद, जळगाव

तक्ता क्रमांक - 11.1
सार्वजनिक व शासन सहाय्यीत वैद्यकीय सुविधांची माहिती

जिल्हा - जळगाव.

संदर्भ वर्ष:2008-09

| अ. क्र. | तालुका | संख्या | | | | | | |
|--------------------|------------|-----------|-----------|-------------|-------------------------|------------|----------------|-------------|
| | | रुग्णालये | दवाखाने | प्रसूतिगृहे | प्राथमिक आरोग्य केंद्रे | उपकेंद्रे | डॉक्टर व वैद्य | परिचारिका |
| (1) | (2) | (3) | (4) | (5) | (6) | (7) | (8) | (9) |
| 1 | चोपडा | 1 | 2 | 0 | 7 | 37 | 30 | 94 |
| 2 | यावल | 2 | 2 | 0 | 6 | 34 | 21 | 64 |
| 3 | रावेर | 2 | 3 | 0 | 7 | 44 | 25 | 79 |
| 4 | मुक्ताईनगर | 1 | 3 | 0 | 4 | 22 | 18 | 49 |
| 5 | बोदवड | 1 | 0 | 0 | 2 | 11 | 8 | 23 |
| 6 | भुसावळ | 1 | 1 | 0 | 4 | 19 | 14 | 38 |
| 7 | जळगाव | 3 | 8 | 0 | 5 | 31 | 67 | 232 |
| 8 | एरंडोल | 1 | 1 | 0 | 3 | 17 | 11 | 32 |
| 9 | धरणगाव | 1 | 0 | 0 | 4 | 22 | 12 | 39 |
| 10 | अमळनेर | 2 | 2 | 0 | 5 | 34 | 17 | 61 |
| 11 | पारोळा | 1 | 3 | 0 | 4 | 25 | 15 | 43 |
| 12 | भडगाव | 1 | 0 | 0 | 4 | 23 | 12 | 41 |
| 13 | चाळीसगाव | 2 | 3 | 0 | 10 | 49 | 29 | 90 |
| 14 | पाचोरा | 2 | 2 | 0 | 5 | 33 | 19 | 60 |
| 15 | जामनेर | 2 | 2 | 0 | 7 | 41 | 24 | 74 |
| एकूण जिल्हा | | 23 | 32 | 0 | 77 | 442 | 322 | 1019 |

तक्ता क्रमांक - 11.1

सार्वजनिक व शासन सहाय्यीत वैद्यकीय सुविधांची माहिती

जिल्हा - जळगाव.

संदर्भ वर्ष: 2008-09

| अ. क्र. | तालुका | खाटांची संख्या | | | उपचार केलेले आंतररुग्ण (00) | | | उपचार केलेले बाह्यरुग्ण (00) | | |
|-------------|------------|----------------|--------------------------|----------------------|-----------------------------|----------|------|------------------------------|----------|------|
| | | एकूण | एकूण पैकी स्त्रियां साठी | एकूण पैकी मुलां साठी | पुरुष | स्त्रिया | मुले | पुरुष | स्त्रिया | मुले |
| (1) | (2) | (10) | (11) | (12) | (13) | (14) | (15) | (16) | (17) | (18) |
| 1 | चोपडा | 142 | | | 6 | 9 | 8 | 231 | 304 | 238 |
| 2 | यावल | 114 | | | 5 | 6 | 5 | 256 | 274 | 309 |
| 3 | रावेर | 142 | | | 3 | 4 | 1 | 203 | 262 | 242 |
| 4 | मुक्ताईनगर | 74 | | | 4 | 6 | 2 | 208 | 334 | 266 |
| 5 | बोंदवड | 42 | | | 1 | 1 | 1 | 70 | 103 | 44 |
| 6 | भुसावळ | 80 | | | 12 | 18 | 3 | 185 | 221 | 39 |
| 7 | जळगाव | 680 | | | 18 | 19 | 7 | 284 | 414 | 267 |
| 8 | एरंडोल | 48 | | | 3 | 4 | 2 | 108 | 145 | 120 |
| 9 | धरणगाव | 54 | | | 2 | 4 | 3 | 82 | 114 | 81 |
| 10 | अमळनेर | 100 | | | 8 | 9 | 8 | 221 | 297 | 151 |
| 11 | पारोळा | 54 | | | 3 | 4 | 1 | 156 | 222 | 144 |
| 12 | भडगाव | 54 | | | 3 | 4 | 1 | 140 | 180 | 49 |
| 13 | चाळीसगाव | 130 | | | 6 | 11 | 9 | 257 | 341 | 267 |
| 14 | पाचोरा | 90 | | | 8 | 9 | 4 | 174 | 221 | 218 |
| 15 | जामनेर | 122 | | | 7 | 8 | 2 | 181 | 241 | 217 |
| एकूण जिल्हा | | 1926 | | | 88 | 115 | 58 | 2757 | 3432 | 2651 |

आधार -1) जिल्हा शल्य चिकित्सक, सामान्य रुग्णालय, जळगाव.

2) जिल्हा आरोग्य अधिकारी, जिल्हा परिषद, जळगाव

3) आरोग्य अधिकारी, महानगरपालिका/ नगर परिषद/कटक मंडळ, जळगाव

तक्ता क्रमांक - 11.2
नोंदणी केलेल्या जन्म-मृत्यूंची संख्या

जिल्हा - जळगाव

संदर्भ वर्ष: 2004

| अ. क्र. | तालुका | एकूण/ ग्रामीण/ नागरी | नोंदलेल्या जन्मांची संख्या | | | नोंदलेल्या मृत्यूंची संख्या | | | बाल मृत्यूंची संख्या | | |
|---------|------------|-------------------------|----------------------------|----------|-------|-----------------------------|----------|------|----------------------|----------|------|
| | | | पुरुष | स्त्रिया | एकूण | पुरुष | स्त्रिया | एकूण | पुरुष | स्त्रिया | एकूण |
| (1) | (2) | (3) | (4) | (5) | (6) | (7) | (8) | (9) | (10) | (11) | (12) |
| 1 | चोपडा | एकूण | 3097 | 2358 | 5455 | 852 | 576 | 1428 | * | * | 20 |
| | | ग्रामीण | 1672 | 1256 | 2928 | 690 | 454 | 1144 | * | * | 19 |
| | | नागरी | 1425 | 1102 | 2527 | 162 | 122 | 284 | * | * | 1 |
| 2 | यावल | एकूण | 2318 | 1962 | 4280 | 1018 | 689 | 1707 | * | * | 89 |
| | | ग्रामीण | 1556 | 1282 | 2838 | 820 | 561 | 1381 | * | * | 87 |
| | | नागरी | 762 | 680 | 1442 | 198 | 128 | 326 | * | * | 2 |
| 3 | रावर | एकूण | 3109 | 2615 | 5724 | 1117 | 780 | 1897 | * | * | 64 |
| | | ग्रामीण | 1432 | 1224 | 2656 | 954 | 635 | 1589 | * | * | 64 |
| | | नागरी | 1677 | 1391 | 3068 | 163 | 145 | 308 | * | * | 0 |
| 4 | मुक्ताईनगर | एकूण | 1433 | 1134 | 2567 | 509 | 286 | 795 | * | * | 24 |
| | | ग्रामीण | 1433 | 1134 | 2567 | 509 | 286 | 795 | * | * | 24 |
| | | नागरी | 0 | 0 | 0 | 0 | 0 | 0 | * | * | 0 |
| 5 | बोदवड | एकूण | 722 | 574 | 1296 | 262 | 172 | 434 | * | * | 6 |
| | | ग्रामीण | 722 | 574 | 1296 | 262 | 172 | 434 | * | * | 6 |
| | | नागरी | 0 | 0 | 0 | 0 | 0 | 0 | * | * | 0 |
| 6 | भुसावळ | एकूण | 4356 | 3506 | 7862 | 1191 | 814 | 2005 | * | * | 38 |
| | | ग्रामीण | 529 | 433 | 962 | 379 | 272 | 651 | * | * | 18 |
| | | नागरी | 3827 | 3073 | 6900 | 812 | 542 | 1354 | * | * | 20 |
| 7 | जळगाव | एकूण | 8430 | 6144 | 14574 | 1967 | 1287 | 3254 | * | * | 48 |
| | | ग्रामीण | 1343 | 917 | 2260 | 659 | 425 | 1084 | * | * | 16 |
| | | नागरी | 7087 | 5227 | 12314 | 1308 | 862 | 2170 | * | * | 32 |
| 8 | एरंडोल | एकूण | 1640 | 1079 | 2719 | 511 | 326 | 837 | * | * | 20 |
| | | ग्रामीण | 1098 | 763 | 1861 | 404 | 257 | 661 | * | * | 19 |
| | | नागरी | 542 | 316 | 858 | 107 | 69 | 176 | * | * | 1 |

तक्ता क्रमांक - 11.2
नोंदणी केलेल्या जन्म-मृत्यूंची संख्या

जिल्हा - जळगाव

संदर्भ वर्ष: 2004

| अ. क्र. | तालुका | एकूण/ ग्रामीण/ नागरी | नोंदलेल्या जन्मांची संख्या | | | नोंदलेल्या मृत्यूंची संख्या | | | बाल मृत्यूंची संख्या | | |
|---------|----------|----------------------------|----------------------------|----------|-------|-----------------------------|----------|------|----------------------|----------|------|
| | | | पुरुष | स्त्रिया | एकूण | पुरुष | स्त्रिया | एकूण | पुरुष | स्त्रिया | एकूण |
| (1) | (2) | (3) | (4) | (5) | (6) | (7) | (8) | (9) | (10) | (11) | (12) |
| 9 | धरणगाव | एकूण | 1352 | 1067 | 2419 | 472 | 359 | 831 | * | * | 13 |
| | | ग्रामीण | 836 | 559 | 1395 | 374 | 275 | 649 | * | * | 13 |
| | | नागरी | 516 | 508 | 1024 | 98 | 84 | 182 | * | * | 0 |
| 10 | अमळनेर | एकूण | 2819 | 2312 | 5131 | 962 | 626 | 1588 | * | * | 26 |
| | | ग्रामीण | 1169 | 951 | 2120 | 591 | 447 | 1038 | * | * | 21 |
| | | नागरी | 1650 | 1361 | 3011 | 371 | 179 | 550 | * | * | 5 |
| 11 | पारोळा | एकूण | 1523 | 1224 | 2747 | 526 | 382 | 908 | * | * | 7 |
| | | ग्रामीण | 1054 | 808 | 1862 | 426 | 305 | 731 | * | * | 7 |
| | | नागरी | 469 | 416 | 885 | 100 | 77 | 177 | * | * | 0 |
| 12 | भडगाव | एकूण | 1629 | 1154 | 2783 | 591 | 354 | 945 | * | * | 3 |
| | | ग्रामीण | 1629 | 1154 | 2783 | 591 | 354 | 945 | * | * | 3 |
| | | नागरी | 0 | 0 | 0 | 0 | 0 | 0 | * | * | 0 |
| 13 | चाळीसगाव | एकूण | 4285 | 3410 | 7695 | 1018 | 536 | 1554 | * | * | 8 |
| | | ग्रामीण | 1673 | 1235 | 2908 | 711 | 365 | 1076 | * | * | 7 |
| | | नागरी | 2612 | 2175 | 4787 | 307 | 171 | 478 | * | * | 1 |
| 14 | पाचोरा | एकूण | 2813 | 1907 | 4720 | 703 | 448 | 1151 | * | * | 16 |
| | | ग्रामीण | 1558 | 1160 | 2718 | 550 | 345 | 895 | * | * | 16 |
| | | नागरी | 1255 | 747 | 2002 | 153 | 103 | 256 | * | * | 0 |
| 15 | जामनेर | एकूण | 3027 | 2155 | 5182 | 872 | 541 | 1413 | * | * | 23 |
| | | ग्रामीण | 2199 | 1534 | 3733 | 768 | 473 | 1241 | * | * | 23 |
| | | नागरी | 828 | 621 | 1449 | 104 | 68 | 172 | * | * | 0 |
| जिल्हा | एकूण | 42553 | 32601 | 75154 | 12571 | 8176 | 20747 | * | * | 405 | |
| | ग्रामीण | 19903 | 14984 | 34887 | 8688 | 5626 | 14314 | * | * | 343 | |
| | नागरी | 22650 | 17617 | 40267 | 3883 | 2550 | 6433 | * | * | 62 | |

टिप :- 1. सदरील माहिती ही 2004 ची अंतिम माहिती आहे.

2. * बाल मृत्यूंची पुरुष व स्त्रीया संख्या स्वतंत्र उपलब्ध नाही

आधार : आरोग्य सेवा संचालनालय, महाराष्ट्र राज्य, पुणे

तक्ता क्रमांक - 11.3
विविध कारणांनुसार मृत्यूची संख्या

जिल्हा - जळगाव,

संदर्भ वर्ष - 2004

| अ. क्र. | मृत्यूंचे कारण | मृत्यूंची संख्या |
|-------------|---------------------------------|------------------|
| (1) | (2) | (3) |
| अ | साथीचे विकार | |
| 1 | हिवताप | 25 |
| 2 | विषमज्वर | 23 |
| 3 | क्षयरोग | 428 |
| 4 | न्युमोनिया / श्वसन क्रियेसंबंधी | 868 |
| 5 | अमांश, अतिसार, गॅस्ट्रो | 11 |
| ब | बिगर साथीचे विकार | |
| 1 | एडस | उ. ना. |
| 2 | हृदय विकार | 1391 |
| 3 | कर्करोग | 450 |
| 4 | बाळंतपणात मातेचा मृत्यू | 16 |
| 5 | पक्षाघात | 214 |
| 6 | मूत्रपिंड विषयक | उ. ना. |
| क | अपघात | |
| 1 | आत्महत्या | 97 |
| 2 | रहदारी वाहतूक | 98 |
| 3 | विद्युत धक्का | उ. ना. |
| 4 | भाजणे/ जळणे | 67 |
| ५ | इतर अपघात | 344 |
| ड. | इतर कारणे | 16929 |
| एकूण मृत्यू | | 20747 |

टिप : सदरील माहिती ही 2004 ची अंतिम माहिती आहे.

आधार : आरोग्य संचालनालय, महाराष्ट्र राज्य, पुणे

तक्ता क्रमांक - 11.4

माता व बाल संगोपन कार्यक्रमांतर्गत लस टोचणी

जिल्हा - जळगाव.

संदर्भ वर्ष : 2008-09

| अ. क्र. | तालुका | ग्रामीण / एकूण | त्रिगुणी लस | पोलिओ | बीसीजी | गोवर | व्दिगुणी (डी.टी.) | धनुर्वात लस | | |
|-------------|------------|----------------|-------------|-------|--------|-------|-------------------|-------------|----------|----------------|
| | | | | | | | | 10 वर्षे | 16 वर्षे | गरोदर स्त्रिया |
| (1) | (2) | (3) | (4) | (5) | (6) | (7) | (8) | (9) | (10) | (11) |
| 1 | चोपडा | ग्रामीण | 4944 | 4998 | 4826 | 4629 | 3920 | 3074 | 3084 | 4747 |
| | | एकूण | 5579 | 5644 | 6050 | 5341 | 4052 | 3218 | 3352 | 5360 |
| 2 | यावल | ग्रामीण | 4039 | 4029 | 3895 | 3768 | 4177 | 3753 | 4138 | 4032 |
| | | एकूण | 5087 | 5026 | 5251 | 4829 | 4450 | 4124 | 4427 | 4541 |
| 3 | रावेर | ग्रामीण | 4388 | 4225 | 4629 | 4345 | 4015 | 3548 | 3590 | 4552 |
| | | एकूण | 5565 | 5305 | 5665 | 5400 | 5142 | 4370 | 4690 | 5376 |
| 4 | मुक्ताईनगर | ग्रामीण | 3268 | 3269 | 3126 | 2927 | 2443 | 2711 | 2199 | 3153 |
| | | एकूण | 3268 | 3269 | 3126 | 2927 | 2443 | 2711 | 2199 | 3153 |
| 5 | बोदवड | ग्रामीण | 1777 | 1777 | 1814 | 1632 | 1484 | 1794 | 1645 | 1827 |
| | | एकूण | 1777 | 1777 | 1814 | 1632 | 1484 | 1794 | 1645 | 1827 |
| 6 | भुसावळ | ग्रामीण | 3085 | 3099 | 2981 | 2796 | 2860 | 2531 | 2425 | 2840 |
| | | एकूण | 6165 | 6010 | 6929 | 6485 | 6890 | 4350 | 4854 | 5796 |
| 7 | जळगाव | ग्रामीण | 4373 | 4372 | 4589 | 4084 | 3728 | 4192 | 4130 | 4399 |
| | | एकूण | 13375 | 13375 | 18494 | 10864 | 15788 | 15010 | 12751 | 19725 |
| 8 | एरंडोल | ग्रामीण | 2345 | 2345 | 2276 | 2010 | 2001 | 2293 | 1797 | 2441 |
| | | एकूण | 3541 | 2811 | 2912 | 2468 | 2001 | 2293 | 1797 | 2599 |
| 9 | धरणगाव | ग्रामीण | 2329 | 2320 | 2399 | 2284 | 3058 | 2133 | 1877 | 2246 |
| | | एकूण | 2685 | 2667 | 3567 | 2642 | 3058 | 2133 | 1877 | 2330 |
| 10 | अमळनेर | ग्रामीण | 4116 | 4056 | 3887 | 3769 | 3025 | 3396 | 3512 | 4044 |
| | | एकूण | 5379 | 5395 | 5540 | 5183 | 4568 | 4641 | 4611 | 5136 |
| 11 | पारोळा | ग्रामीण | 3003 | 3007 | 3056 | 2943 | 2605 | 2996 | 2960 | 3052 |
| | | एकूण | 4271 | 4323 | 4283 | 4315 | 2605 | 3310 | 3259 | 3612 |
| 12 | भडगाव | ग्रामीण | 3398 | 3537 | 3418 | 3440 | 1660 | 2088 | 1710 | 3288 |
| | | एकूण | 3398 | 3537 | 3418 | 3440 | 1660 | 2088 | 1710 | 3288 |
| 13 | चाळीसगाव | ग्रामीण | 6593 | 6608 | 6419 | 6088 | 5412 | 4578 | 4334 | 6186 |
| | | एकूण | 8177 | 8012 | 8192 | 7254 | 5907 | 5247 | 4670 | 6891 |
| 14 | पाचोरा | ग्रामीण | 4395 | 4572 | 4234 | 4150 | 4022 | 3586 | 3620 | 4523 |
| | | एकूण | 5351 | 5698 | 5701 | 5709 | 4022 | 3586 | 3620 | 5075 |
| 15 | जामनेर | ग्रामीण | 6209 | 6218 | 6336 | 6000 | 5058 | 5570 | 5602 | 6874 |
| | | एकूण | 6209 | 6218 | 6336 | 6000 | 5058 | 5570 | 5602 | 6874 |
| जिल्हा एकूण | | ग्रामीण | 58262 | 58432 | 57845 | 54865 | 49474 | 48243 | 46623 | 58204 |
| | | एकूण | 79825 | 79067 | 87278 | 74489 | 69128 | 64445 | 61064 | 81583 |

- आधार -1) जिल्हा शल्य चिकित्सक, सामान्य रुग्णालय, जळगाव.
 2) जिल्हा आरोग्य अधिकारी, जिल्हा परिषद, जळगाव.
 3) जळगाव शहर महानगरपालीका जळगाव

तक्ता क्रमांक - 11.5

कुटुंब कल्याण कार्यक्रम

जिल्हा - जळगाव

संदर्भ वर्ष : 2008-09

| अ. क्र. | तालुका | एकूण/ ग्रामीण | कुटुंब कल्याण केंद्रांची संख्या | जननक्षम जोडप्यांची संख्या | 31 मार्च 2009 अखेर संरक्षित जोडप्यांची संख्या | | | |
|-------------|------------|---------------|---------------------------------|---------------------------|---|--------------------|------------|--------------|
| | | | | | पुरुष नसबंदी | स्त्रियांची नसबंदी | लूप पध्दती | इतर पध्दतीने |
| (1) | (2) | (3) | (4) | (5) | (6) | (7) | (8) | (9) |
| 1 | चांपडा | ग्रामीण | 7 | 34781 | 21 | 1457 | 878 | 2121 |
| | | एकूण | 8 | 46037 | 25 | 1916 | 1025 | 2322 |
| 2 | यावल | ग्रामीण | 7 | 29669 | 223 | 1084 | 809 | 2049 |
| | | एकूण | 9 | 39486 | 239 | 1389 | 971 | 2551 |
| 3 | रावंर | ग्रामीण | 8 | 38512 | 155 | 1327 | 1008 | 2657 |
| | | एकूण | 10 | 46161 | 159 | 1653 | 1249 | 3328 |
| 4 | मुक्ताईनगर | ग्रामीण | 4 | 23239 | 24 | 1010 | 675 | 1496 |
| | | एकूण | 4 | 23239 | 24 | 1010 | 675 | 1496 |
| 5 | बोदवड | ग्रामीण | 3 | 12685 | 212 | 362 | 590 | 1448 |
| | | एकूण | 3 | 12685 | 212 | 362 | 590 | 1448 |
| 6 | भुसावळ | ग्रामीण | 4 | 20976 | 210 | 666 | 534 | 1585 |
| | | एकूण | 5 | 53596 | 314 | 1798 | 1707 | 2452 |
| 7 | जळगाव | ग्रामीण | 5 | 32773 | 86 | 1262 | 789 | 2151 |
| | | एकूण | 6 | 88420 | 155 | 3230 | 1989 | 5724 |
| 8 | एरंडोल | ग्रामीण | 3 | 18663 | 12 | 785 | 392 | 976 |
| | | एकूण | 4 | 23943 | 13 | 987 | 474 | 1021 |
| 9 | धरणगाव | ग्रामीण | 4 | 18286 | 11 | 1024 | 547 | 1132 |
| | | एकूण | 5 | 24034 | 11 | 1179 | 593 | 1280 |
| 10 | अमळनेर | ग्रामीण | 6 | 28522 | 62 | 1235 | 770 | 1817 |
| | | एकूण | 7 | 38055 | 65 | 1608 | 1056 | 2092 |
| 11 | पारोळा | ग्रामीण | 4 | 23552 | 42 | 1104 | 624 | 1169 |
| | | एकूण | 5 | 29490 | 43 | 1216 | 659 | 1302 |
| 12 | भडगाव | ग्रामीण | 5 | 24595 | 22 | 1001 | 580 | 1780 |
| | | एकूण | 5 | 24595 | 22 | 1001 | 580 | 1780 |
| 13 | चाळीसगाव | ग्रामीण | 11 | 49082 | 19 | 2339 | 1187 | 2247 |
| | | एकूण | 12 | 64710 | 19 | 2741 | 1330 | 2433 |
| 14 | पाचोरा | ग्रामीण | 6 | 37105 | 42 | 1444 | 849 | 1930 |
| | | एकूण | 7 | 46355 | 42 | 1771 | 893 | 1988 |
| 15 | जामनेर | ग्रामीण | 8 | 50142 | 75 | 1851 | 1140 | 2885 |
| | | एकूण | 9 | 50142 | 75 | 1851 | 1140 | 2885 |
| एकूण जिल्हा | | ग्रामीण | 85 | 442582 | 1216 | 17951 | 11372 | 27443 |
| | | एकूण | 99 | 610948 | 1418 | 23712 | 14431 | 34102 |

आधार :- 1) जिल्हा शल्य चिकित्सक, सामान्य रुग्णालय, जळगाव.

2) जिल्हा आरोग्य अधिकारी, जिल्हा परिषद, जळगाव.

3) जळगाव शहर महानगरपालीका जळगाव

तक्ता क्रमांक - 12.1
विविध विकास शीर्षाखाली झालेला योजनांतर्गत खर्च

जिल्हा - जळगाव

संदर्भ वर्ष : 2008-09
(रुपये लाखात)

| अ. क्र. | विकास शीर्ष व उपशीर्ष | जिल्हा पातळीवरील योजनांवर झालेला खर्च | | | | | | |
|---------|--------------------------------------|---------------------------------------|-----------------|---------------------------------|------------------------|---------------|-------------|----------------|
| | | विगर - आदिवासी योजना | आदिवासी उपयोजना | आदिवासी उपयोजना क्षेत्राबाहेरील | अनुसूचित जाती उप योजना | स्टेटपूल | अनुशेष | एकूण |
| (1) | (2) | (3) | (4) | (5) | (6) | (7) | (8) | (9) |
| 1 | कृषि व संलग्न सेवा | | | | | | | |
| | 1.1 पीक संवर्धन | 814.23 | 15.34 | 67.00 | 179.35 | 0.00 | 0.00 | 1075.92 |
| | 1.2 फलोत्पादन | 25.00 | 0.00 | 0.00 | 0.00 | 0.00 | 0.00 | 25.00 |
| | 1.3 मृदसंधारण | 300.00 | 40.00 | 20.00 | 0.00 | 0.00 | 0.00 | 360.00 |
| | 1.4 पशुसंवर्धन | 238.96 | 1.00 | 3.00 | 37.87 | 0.00 | 2.90 | 283.73 |
| | 1.5 दुग्धव्यवसाय विकास | 0.00 | 0.00 | 0.00 | 0.00 | 0.00 | 0.00 | 0.00 |
| | 1.6 मत्स्यव्यवसाय | 1.08 | 0.10 | 0.20 | 0.15 | 0.00 | 0.00 | 1.53 |
| | 1.7 वने | 269.10 | 12.75 | 0.00 | 0.00 | 0.00 | 0.00 | 281.85 |
| | 1.8 पणन, कोठारे व वखारी | 0.00 | 0.00 | 0.00 | 0.00 | 0.00 | 0.00 | 0.00 |
| | 1.9 सहकार | 27.37 | 9.97 | 1.00 | 4.71 | 550.00 | 0.00 | 593.05 |
| | एकूण शिर्ष- 1 | 1675.74 | 79.16 | 91.20 | 222.08 | 550.00 | 2.90 | 2621.08 |
| 2 | ग्रामीण विकास | | | | | | | |
| | 2.1 एकात्मिक ग्रामीण विकास | 198.44 | 7.06 | 9.67 | 99.45 | 0.00 | 0.00 | 314.62 |
| | 2.2 अवर्षण प्रवण क्षेत्र कार्यक्रम | 341.13 | 0.00 | 0.00 | 0.00 | 0.00 | 0.00 | 341.13 |
| | 2.3 जवाहर रोजगार योजना | 615.50 | 69.01 | 27.51 | 107.29 | 0.00 | 0.00 | 879.31 |
| | 2.4 रोजगार हमी योजना | 0.00 | 0.00 | 0.00 | 0.00 | 0.00 | 0.00 | 0.00 |
| | 2.5 जमीन सुधारणा | 0.00 | 0.00 | 0.00 | 0.00 | 0.00 | 0.00 | 0.00 |
| | 2.6 सामूहिक विकास | 0.00 | 0.00 | 0.00 | 0.00 | 0.00 | 0.00 | 0.00 |
| | 2.7 ग्रामीण स्वच्छता कार्यक्रम | 200.00 | 0.00 | 0.00 | 0.00 | 0.00 | 0.00 | 200.00 |
| | एकूण शिर्ष- 2 | 1355.07 | 76.07 | 37.18 | 266.74 | 0.00 | 0.00 | 1735.06 |
| 3 | पाटबंधारे व पूरनियंत्रण | | | | | | | |
| | 3.1 लघु पाटबंधारे | 1257.34 | 133.32 | 0.00 | 0.00 | 0.00 | 0.00 | 1390.66 |
| | 3.2 जलप्रदाय क्षेत्र विकास कार्यक्रम | 0.00 | 0.00 | 0.00 | 0.00 | 0.00 | 0.00 | 0.00 |
| | 3.3 आयाकट विकास | 0.00 | 0.00 | 0.00 | 0.00 | 0.00 | 0.00 | 0.00 |
| | 3.4 मोठे व मध्यम प्रकल्प | 0.00 | 0.00 | 0.00 | 0.00 | 0.00 | 0.00 | 0.00 |
| | 3.5 पूरनियंत्रण कामे | 0.00 | 0.00 | 0.00 | 0.00 | 0.00 | 0.00 | 0.00 |
| | एकूण शिर्ष- 3 | 1257.34 | 133.32 | 0.00 | 0.00 | 0.00 | 0.00 | 1390.66 |
| 4 | विद्युत विकास | | | | | | | |
| | 4.1 विद्युत विकास | 445.00 | 31.57 | 21.26 | 37.03 | 0.00 | 0.00 | 534.86 |
| | एकूण शिर्ष- 4 | 445.00 | 31.57 | 21.26 | 37.03 | 0.00 | 0.00 | 534.86 |

तक्ता क्रमांक - 12.1
विविध विकास शीर्षाखाली झालेला योजनांतर्गत खर्च

जिल्हा - जळगाव.

संदर्भ वर्ष : 2008-09
(रुपये लाखात)

| अ. क्र. | विकास शीर्ष व उपशीर्ष | जिल्हा पातळीवरील योजनांवर झालेला खर्च | | | | | | |
|---------|------------------------------------|---------------------------------------|-----------------|---------------------------------|------------------------|----------------|----------------|-----------------|
| | | विगर - आदिवासी योजना | आदिवासी उपयोजना | आदिवासी उपयोजना क्षेत्राबाहेरील | अनुसूचित जाती उप योजना | स्टेटपूल | अनुशेष | एकूण |
| (1) | (2) | (3) | (4) | (5) | (6) | (7) | (8) | (9) |
| 5 | उद्योग व खाणकाम | | | | | | | |
| | 5.1 मोठे व मध्यम उद्योग | 0.00 | 0.00 | 0.00 | 0.00 | 0.00 | 0.00 | 0.00 |
| | 5.2 ग्रामीण व लघु उद्योग | 19.25 | 0.00 | 0.50 | 13.88 | 0.00 | 0.00 | 33.63 |
| | एकूण शिर्ष- 5 | 19.25 | 0.00 | 0.50 | 13.88 | 0.00 | 0.00 | 33.63 |
| 6 | वाहतूक व दळणवळण | | | | | | | |
| | 6.1 मोठे व लहान बंदरे | 0.00 | 0.00 | 0.00 | 0.00 | 0.00 | 0.00 | 0.00 |
| | 6.2 अंतर्देशीय जलवाहतूक | 0.00 | 0.00 | 0.00 | 0.00 | 0.00 | 0.00 | 0.00 |
| | 6.3 रस्ते विकास | 939.86 | 102.38 | 0.00 | 0.00 | 536.23 | 0.00 | 1578.47 |
| | एकूण शिर्ष- 6 | 939.86 | 102.38 | 0.00 | 0.00 | 536.23 | 0.00 | 1578.47 |
| 7 | सामान्य आर्थिक सेवा | | | | | | | |
| | 7.1 पर्यटन | 132.39 | 0.00 | 0.00 | 0.00 | 0.00 | 0.00 | 132.39 |
| | 7.2 स्थानिक विकास कार्यक्रम | 0.00 | 0.00 | 0.00 | 0.00 | 0.00 | 0.00 | 0.00 |
| | एकूण शिर्ष- 7 | 132.39 | 0.00 | 0.00 | 0.00 | 0.00 | 0.00 | 132.39 |
| 8 | सामाजिक आणि सामूहिक सेवा | | | | | | | |
| | 8.1 सामान्य शिक्षण | 54.25 | 0.00 | 0.00 | 53.14 | 0.00 | 0.00 | 107.39 |
| | 8.2 क्रिडा व युवक कल्याण | 49.15 | 6.00 | 1.00 | 2.00 | 0.00 | 0.00 | 58.15 |
| | 8.3 कला व संस्कृती | 18.12 | 0.00 | 0.00 | 0.00 | 0.00 | 0.00 | 18.12 |
| | 8.4 तांत्रिक शिक्षण | 32.00 | 0.00 | 0.00 | 0.00 | 221.46 | 0.00 | 253.46 |
| | 8.5 वेद्यकीय शिक्षण व औषधी द्रव्ये | 0.00 | 0.00 | 0.00 | 0.00 | 0.00 | 0.00 | 0.00 |
| | 8.6 आरोग्य सेवा | 241.76 | 29.16 | 0.00 | 0.00 | 0.00 | 1205.50 | 1476.42 |
| | 8.7 ग्रामीण पाणी पुरवठा व स्वच्छता | 582.03 | 44.42 | 0.00 | 0.00 | 0.00 | 0.00 | 626.45 |
| | 8.8 गृहनिर्माण | 73.30 | 0.00 | 0.00 | 0.00 | 0.00 | 0.00 | 73.30 |
| | 8.9 नगर विकास | 341.41 | 0.00 | 0.00 | 523.12 | 0.00 | 0.00 | 864.53 |
| | 8.10 माहिती व प्रसिध्दी | 0.00 | 0.00 | 0.00 | 1.00 | 0.00 | 0.00 | 1.00 |
| | 8.11 मागासवर्गीयांचे कल्याण | 48.79 | 296.69 | 458.92 | 1061.40 | 0.00 | 0.00 | 1865.80 |
| | 8.12 कामगार व कामगार कल्याण | 633.61 | 106.03 | 7.54 | 2.70 | 0.00 | 127.18 | 877.06 |
| | 8.13 समाज कल्याण | 18.15 | 0.96 | 1.99 | 0.08 | 0.00 | 0.00 | 21.18 |
| | 8.14 स्थानिक विकास कार्यक्रम | 0.00 | 0.00 | 0.00 | 0.00 | 0.00 | 0.00 | 0.00 |
| | 8.15 पोषण | 700.01 | 0.00 | 0.00 | 0.00 | 0.00 | 0.00 | 700.01 |
| | एकूण शिर्ष- 8 | 2792.58 | 483.26 | 469.45 | 1643.44 | 221.46 | 1332.68 | 6942.87 |
| | एकूण शिर्ष- 1 ते 8 | 8617.23 | 905.76 | 619.59 | 2183.17 | 1307.69 | 1335.58 | 14969.02 |

आधार - जिल्हा नियोजन अधिकारी, जळगाव.

तक्ता क्रमांक - 12.2

रोजगार हमी योजना

संदर्भ वर्ष : 2008-2009

जिल्हा - जळगाव

| अ. क्र. | वाव | कामाचा प्रकार | | | | | |
|---------|-------------------------------------|---------------|------------------------|---------|--------|--------|----------|
| | | सिंचन | सार्वजनिक कामे (रस्ते) | कृषि | वनीकरण | इतर | एकूण |
| (1) | (2) | (3) | (4) | (5) | (6) | (7) | (8) |
| 1 | नियोजित कामाची संख्या | 32 | 50 | 16 | 103 | 0 | 201 |
| 2 | मंजूर केलेल्या कामांची संख्या | 0 | 0 | 3617 | 513 | 0 | 4130 |
| 3 | सुरु केलेल्या कामांची संख्या | 2 | 19 | 3617 | 513 | 0 | 4151 |
| 4 | पूर्ण केलेल्या कामांची संख्या | 2 | 14 | 3617 | 513 | 0 | 4146 |
| 5 | मध्यच बंद केलेल्या कामांची संख्या | 0 | 0 | 0 | 0 | 0 | 0 |
| 6 | कामांसाठी केलेली तरतूद (रु.लाखात) | 691.40 | 762.07 | 231.80 | 72.556 | 37.75 | 1795.576 |
| 7 | कामांवर झालेला एकूण खर्च (रु.लाखात) | 11.970 | 107.334 | 231.800 | 72.556 | 37.750 | 461.410 |
| 8 | रोजगार निर्मिती (मनुष्य दिवस लाखात) | 0.21 | 0.25 | 4.21 | 1.03 | 0 | 5.70 |

आधार - जिल्हाधिकारी कार्यालय, रोजगार हमी योजना, जळगाव

तक्ता क्रमांक - 12.3

रोजगार हमी योजनेखाली घेतलेली कामे, त्यावरील रोजगार व खर्च

जिल्हा - जळगाव

संदर्भ: 2008-2009

| अ. क्र. | महिना | खर्च (रुपये लाखात) | | मनुष्य दिवस (लाखात) | रोजगार हमी योजनेखालील कामांची संख्या |
|---------|-----------------|------------------------|-----------------------------------|---------------------|--------------------------------------|
| | | प्रत्यक्ष (महिन्यातील) | संचित आर्थिक वर्षाच्या आरंभापासून | | |
| (1) | (2) | (3) | (4) | (5) | (6) |
| 1 | एप्रिल 2008 | 0.000 | 0.000 | 0.000 | 0 |
| 2 | मे 2008 | 23.000 | 23.000 | 0.253 | 22 |
| 3 | जून 2008 | 30.440 | 53.440 | 0.48 | 513 |
| 4 | जुलै 2008 | 0.000 | 53.440 | 0.483 | 0 |
| 5 | ऑगस्ट 2008 | 0.000 | 53.440 | 0.483 | 0 |
| 6 | सप्टेंबर 2008 | 83.300 | 136.740 | 1.993 | 3617 |
| 7 | ऑक्टोबर 2008 | 14.450 | 151.190 | 2.135 | 17 |
| 8 | नोव्हेंबर 2008 | 19.880 | 171.070 | 2.135 | 3 |
| 9 | डिसेंबर 2008 | 0.000 | 171.070 | 2.135 | 0 |
| 10 | जानेवारी 2009 | 8.000 | 179.070 | 2.135 | 1 |
| 11 | फेब्रुवारी 2009 | 165.380 | 344.450 | 4.84 | 3 |
| 12 | मार्च 2009 | 116.960 | 461.410 | 5.70 | 55 |

आधार - जिल्हाधिकारी कार्यालय, (रो.ह.यो.शाखा), जळगाव.

तक्ता क. 12.4

पिण्याच्या पाण्याच्या सोयी व टंचाई संबंधी केलेल्या उपाययोजना

जिल्हा : जळगाव

संदर्भ : 2008-09

| अ. क्र. | वावी | तालुका | | | | | | | |
|---------|---|--------|------|------|------------|-------|--------|-------|--------|
| | | चोपडा | यावल | रावर | मुक्ताईनगर | बोरवड | भुसावळ | जळगाव | एरंडोल |
| (1) | (2) | (3) | (4) | (5) | (6) | (7) | (8) | (9) | (10) |
| 1 | वस्ती असलेल्या गावांची एकूण संख्या (सेन्सस 2001 नुसार) | 112 | 89 | 114 | 79 | 51 | 51 | 86 | 64 |
| 2 | गावातील वाडया/वस्त्यांची संख्या | 0 | 0 | 0 | 0 | 0 | 0 | 0 | 0 |
| 3 | बारा महिने पुरेसे पाणी उपलब्ध असलेल्या | | | | | | | | |
| | 3.1 गावांची संख्या | 110 | 86 | 114 | 57 | 44 | 40 | 77 | 62 |
| | 3.2 त्याखालील वाडया / वस्त्यांची संख्या | 0 | 0 | 0 | 0 | 0 | 0 | 0 | 0 |
| 4 | पिण्याच्या पाण्याची टंचाई झालेली गावे व वाडया/ वस्त्या संदर्भ वर्षातील ऑक्टोबर 08 ते जून 09 पावेतो) | | | | | | | | |
| | अ) एकूण टंचाईग्रस्त गावे (संख्या) | 2 | 3 | 0 | 22 | 7 | 11 | 9 | 2 |
| | ब) एकूण वाडया/वस्त्या (संख्या) | 0 | 0 | 0 | 0 | 0 | 0 | 0 | 0 |
| | बृहत आगाखडयानुसार (टंचाई आराखडयानुसार 2008-09) | | | | | | | | |
| | अ) एकूण टंचाईग्रस्त गावे (संख्या) | 26 | 3 | 14 | 20 | 7 | 14 | 56 | 14 |
| | ब) एकूण टंचाईग्रस्त वाडया/वस्त्या (संख्या) | 0 | 0 | 0 | 0 | 0 | 0 | 0 | 0 |
| 5 | केलेली उपाययोजना | | | | | | | | |
| | अ) टँकरने पुरवठा होणा-या (टंचाई आराखडयानुसार 2008-09) | | | | | | | | |
| | गावांची संख्या | 0 | 0 | 0 | 3 | 1 | 1 | 2 | 0 |
| | गावांतील वाडया/वस्त्यांची संख्या | 0 | 0 | 0 | 0 | 0 | 0 | 0 | 0 |
| | टँकरची संख्या | 0 | 0 | 0 | 3 | 1 | 1 | 2 | 0 |
| | ब) बेलगाडीने पुरवठा होणा-या | | | | | | | | |
| | गावांची संख्या | 0 | 0 | 0 | 0 | 0 | 0 | 0 | 0 |
| | गावांतील वाडया/वस्त्यांची संख्या | 0 | 0 | 0 | 0 | 0 | 0 | 0 | 0 |
| | बेलगाडीची संख्या | 0 | 0 | 0 | 0 | 0 | 0 | 0 | 0 |
| | क) इतर साधनांनी पुरवठा होणा-या | | | | | | | | |
| | गावांची संख्या | 2 | 3 | 0 | 19 | 6 | 10 | 7 | 2 |
| | गावांतील वाडया/वस्त्यांची संख्या | 0 | 0 | 0 | 0 | 0 | 0 | 0 | 0 |
| | साधने संख्या | 2 | 3 | 0 | 19 | 6 | 10 | 7 | 2 |

तक्ता क . 12.4

पिण्याच्या पाण्याच्या सोयी व टंचाई संबंधा केलेल्या उपाययोजना

जिल्हा : जळगाव

संदर्भ : 2008-09

| अ. क्र. | बाबी | तालुका | | | | | | | जिल्हा एकूण |
|---------|--|--------|--------|--------|-------|---------|--------|--------|-------------|
| | | धरणगाव | अमळनेर | पारोळा | भडगाव | चाळीसाव | पाचोरा | जामनेर | |
| (1) | (2) | (11) | (12) | (13) | (14) | (15) | (16) | (17) | (18) |
| 1 | वस्ती असलेल्या गावांची एकूण संख्या (संस्म 2001 नुसार) | 94 | 146 | 114 | 63 | 143 | 127 | 158 | 1491 |
| 2 | गावातील वाड्या/वस्त्यांची संख्या | 0 | 0 | 0 | 0 | 0 | 0 | 0 | 0 |
| 3 | नगरा मधील पुढे पाणी उपलब्ध असलेल्या | | | | | | | | |
| | 3.1 गावांची संख्या | 80 | 131 | 102 | 60 | 140 | 110 | 115 | 1337 |
| | 3.2 त्याखालील वाड्या / वस्त्यांची संख्या | 0 | 0 | 0 | 0 | 0 | 0 | 0 | 0 |
| 4 | पिण्याच्या पाण्याची टंचाई असलेली गावे व वाड्या/ वस्त्या संदर्भ वर्षातील ऑक्टोबर 08 ते जून 09 पावेतो) | | | | | | | | |
| | अ) एकूण टंचाईग्रस्त गावे (संख्या) | 5 | 15 | 12 | 3 | 3 | 17 | 43 | 154 |
| | ब) एकूण वाड्या/वस्त्या (संख्या) | 0 | 0 | 0 | 0 | 0 | 0 | 0 | 0 |
| | बृहत आराखडयानुसार (टंचाई आराखडयानुसार 2008-09 | | | | | | | | |
| | अ) एकूण टंचाईग्रस्त गावे (संख्या) | 13 | 33 | 29 | 37 | 60 | 78 | 91 | 495 |
| | ब) एकूण टंचाईग्रस्त वाड्या/वस्त्या (संख्या) | 0 | 0 | 0 | 0 | 0 | 0 | 0 | 0 |
| 5 | केलेली उपाययोजना | | | | | | | | |
| | अ) टंकरने पुढेठा होणा-या (टंचाई आराखडयानुसार 2008-09) | | | | | | | | |
| | गावांची संख्या | 0 | 4 | 2 | 0 | 1 | 10 | 3 | 27 |
| | गावातील वाड्या/वस्त्यांची संख्या | 0 | 0 | 0 | 0 | 0 | 0 | 0 | 0 |
| | टंकरची संख्या | 0 | 4 | 2 | 0 | 1 | 10 | 3 | 27 |
| | ब) बेलगाडीने पुरवठा होणा-या | | | | | | | | |
| | गावांची संख्या | 0 | 0 | 0 | 0 | 0 | 0 | 0 | 0 |
| | गावातील वाड्या/वस्त्यांची संख्या | 0 | 0 | 0 | 0 | 0 | 0 | 0 | 0 |
| | बेलगाड्यांची संख्या | 0 | 0 | 0 | 0 | 0 | 0 | 0 | 0 |
| | क) इतर साधनांनी पुरवठा होणा-या | | | | | | | | |
| | गावांची संख्या | 5 | 11 | 10 | 3 | 2 | 7 | 40 | 127 |
| | गावातील वाड्या/वस्त्यांची संख्या | 0 | 0 | 0 | 0 | 0 | 0 | 0 | 0 |
| | साधने संख्या | 5 | 11 | 10 | 3 | 2 | 7 | 40 | 127 |

आधार- कार्यकारी अभियंता, ग्रामीण पाणीपुरवठा विभाग,
जिल्हा परिषद, जळगाव.

तक्ता क्रमांक 12.5
रासायनिक खतांचे वाटप

जिल्हा - जळगाव.

संदर्भ : 2008-09

| अ.क्र. | तालुका | रासायनिक खतांचे वाटप (मे.टन) | | |
|-------------|------------|------------------------------|-------------------|--------|
| | | नियंत्रित संस्थांकडून | खाजगी संस्थांकडून | एकूण |
| (1) | (2) | (3) | (4) | (5) |
| 1 | चोपडा | 11389 | 34168 | 45557 |
| 2 | यावल | 12809 | 38428 | 51237 |
| 3 | रावेर | 23690 | 71068 | 94758 |
| 4 | मुक्ताईनगर | 10589 | 31767 | 42356 |
| 5 | बोदवड | 2540 | 7621 | 10161 |
| 6 | भुसावळ | 2959 | 8877 | 11836 |
| 7 | जळगाव | 7410 | 22231 | 29641 |
| 8 | एरंडोल | 5286 | 15859 | 21145 |
| 9 | धरणगाव | 5908 | 17725 | 23633 |
| 10 | अमळनेर | 6067 | 18200 | 24267 |
| 11 | पारोळा | 4823 | 14470 | 19293 |
| 12 | भडगाव | 6838 | 20513 | 27351 |
| 13 | चाळीसगाव | 13892 | 41675 | 55567 |
| 14 | पाचोरा | 7450 | 22349 | 29799 |
| 15 | जामनेर | 5534 | 16601 | 22135 |
| जिल्हा एकूण | | 127184 | 381552 | 508736 |

आधार - कृषि विकास अधिकारी, जिल्हा परिषद, जळगाव

तक्ता क्रमांक - 12.6

साखर कारखाने

जिल्हा :- जळगाव

संदर्भ वर्ष : 2008-09

| अ.क्र. | तालुका | साखर कारखान्याचे नाव | सहकारी / खाजगी | कामगार (संख्या) | | गळीत क्षमता मे.टन | प्रत्यक्ष गाळप मे.टन | साखरेचे उत्पादन मे.टन | इतर उत्पादने | | | |
|--------|--------------|--|----------------|-----------------|--------|-------------------|----------------------|-----------------------|---------------|-------------|-----------------|-------------|
| | | | | नियमित | हंगामी | | | | इथेनॉल मे. टन | पेपर मे. टन | मद्याक हजार लि. | वीज मे. वंट |
| (1) | (2) | (3) | (4) | (5) | (6) | (7) | (8) | (9) | (10) | (11) | (12) | (13) |
| 1 | चोंपडा | चोंपडा शेतकरी सहकारी साखर कारखाना लि.चोंपडा | सहकारी | 263 | 286 | 2500 | 82047 | 7756 | 0 | 0 | 0 | 1.50 |
| 2 | यावल | मधुकर सहकारी साखर कारखाना लि.न्हावी | सहकारी | 393 | 512 | 2500 | 182101 | 19320 | 0 | 0 | 4181 | 0 |
| 3 | मुक्ताईनगर * | संत मुक्ताबाई सहकारी साखर कारखाना लि.मु.नगर | सहकारी | 0 | 0 | 2500 | 0 | 0 | 0 | 0 | 0 | 0 |
| 4 | जामनेर * | जामनेर तालुका सहकारी साखर कारखाना लि.गोंडखेड | सहकारी | 4 | 3 | 2500 | 0 | 0 | 0 | 0 | 0 | 0 |
| 5 | चाळीसगांव * | दि.बेलगंगा सहकारी साखर कारखाना लि.भोरस. | सहकारी | 0 | 0 | 2500 | 0 | 0 | 0 | 0 | 0 | 0 |
| 6 | एंरडोल * | वसंत सहकारी साखर कारखाना लि.कासोदा | सहकारी | 0 | 20 | 1250 | 0 | 0 | 0 | 0 | 0 | 0 |
| 7 | रावेर * | ओंकारेश्वर सहकारी साखर कारखाना लि.ओंकारेश्वर नगर | सहकारी | 0 | 0 | 1250 | 0 | 0 | 0 | 0 | 0 | 0 |

टिप : * अनुक्रमे 3, 4, 5, 6 व 7 साखर कारखाने बंद आहेत.

आधार -जिल्हयातील सर्व सहकारी साखर कारखाने, जळगांव.

तक्ता क्रमांक - 12.7
वीस कलमी कार्यक्रमाची भौतिक प्रगती.

जिल्हा :- जळगाव.

संदर्भ: 2008-09

| कलम क्रमांक | बाब | परिमाण | उद्दिष्ट | साध्य |
|-------------|---|--------------------|---|---------|
| (1) | (2) | (3) | (4) | (5) |
| 1 | अ) स्वर्णजयंती ग्राम स्वरोजगार योजना | लाभधारकांची संख्या | 8384 | 11227 |
| | ब) संपूर्ण ग्रामीण रोजगार योजना | लाख मनुष्य दिवस | योजना बंद | |
| | क) लघुउद्योग स्थापन करणे | उद्योग संख्या | 350 | 521 |
| 5 | अ) अतिरिक्त जमिनीचे वाटप | हेक्टर | 24.00 | 4167.19 |
| | ब) लाभधारक | संख्या-अनु.जाती | 48 | 2500 |
| | | अनु.जमाती | | |
| इतर | | | | |
| 6 | वेळीबिगारांचे पुनर्वसन | भेटी संख्या | 7200 | 1755 |
| 7 | पिण्यासाठी स्वच्छ पाणी | खेडी संख्या | 1 | 17 |
| 8 | अ) प्राथमिक आरोग्य केंद्र- स्थापना | केंद्र संख्या | 0 | 0 |
| | ब) उपकेंद्र - स्थापना | उपकेंद्र संख्या | 0 | 0 |
| 9 | अ) कुटुंब नियोजन शस्त्रक्रिया | संख्या | 23209 | 22731 |
| | ब) सममूल्य शस्त्रक्रिया | संख्या | 30306 | 13827 |
| 10 | अ) एकात्मिक जालविकास सेवा गट- स्थापना | संख्या | 0 | 0 |
| | ब) अंगणवाडी उघडणे | संख्या | 0 | 0 |
| 11 | अ) अनु.जातीच्या कुटुंबांना सहाय्य | कुटुंब संख्या | 5167 | 5638 |
| | ब) अनु.जमातीच्या कुटुंबांना सहाय्य | कुटुंब संख्या | 2974 | 3915 |
| 14 | अ) घरासाठी जागा (इंदिरा आवास योजना) | संख्या | 0 | 0 |
| | ब) घरबांधणीसाठी अर्थसहाय्य (इंदिरा आवास योजना) | संख्या | 7509 | 7248 |
| | क) आर्थिकदृष्ट्या दुर्बल घटकांसाठी घरे {अल्प उत्पन्न} | सदनिका संख्या | 17 | 0 |
| | ड) कमी उत्पन्न गटासाठी घरे {अल्प उत्पन्न} | सदनिका संख्या | 25 | 0 |
| 15 | राष्ट्रीय गलिच्छ वस्ती सुधारणा कार्यक्रम | लोकसंख्या व्याप्ती | केंद्र शासनाने 01-04-2005 पासून योजना बंद केली आहे. | |
| 16 अ | झाडे लावणे | रोपे संख्या लाखात | 21.62 | 21.27 |
| 18 | रास्त भावाची दुकाने उघडणे | संख्या | 0 | 0 |
| 19 | अ) खेड्यांचे विद्युतीकरण | संख्या | सर्व खेड्यांचे विद्युतीकरण झालेले आहे. | |
| | ब) पंप संचासाठी विद्युतीकरण | संख्या | 2740 | 5569 |
| | क) सुधारित चुली | संख्या | योजना बंद | |
| | ड) बायोगॅस | संख्या | 50 | 51 |

आधार - जिल्हा नियोजन अधिकारी, जळगाव.

तक्ता क्रमांक - 12.8

स्थानिक विकास कार्यक्रम (लोकसभा मतदार संघ)

जिल्हा - जळगाव.

संदर्भ : 2008-09

| अ. क्र. | लोकसभा मतदार संघाचे नांव | मतदार संघाला मंजूर तरतूद (रुपये हजारात) | मंजूर कामांची संख्या | | | मंजूर कामांची अंदाजित किंमत | संदर्भ वर्षात झालेला एकूण खर्च (रुपये हजारात) |
|---------|--------------------------|---|----------------------|---------------------------|------|-----------------------------|---|
| | | | जुनी अपूर्ण कामे | संदर्भ वर्षातील नवीन कामे | एकूण | | |
| (1) | (2) | (3) | (4) | (5) | (6) | (7) | (8) |
| 1 | जळगाव | 20000 | 14 | 76 | 90 | 23884 | 35075 |
| 2 | एरंडोल | 20000 | 37 | 108 | 145 | 32792 | 37719 |
| एकूण | | 40000 | 51 | 184 | 235 | 56676 | 72794 |

तक्ता क्रमांक - 12.9

स्थानिक विकास कार्यक्रम (विधानसभा मतदार संघ)

जिल्हा - जळगाव.

संदर्भ : 2008-09

| अ. क्र. | विधानसभा मतदार संघाचे नांव | मतदार संघाला मंजूर तरतूद (रुपये हजारात) | मंजूर कामांची संख्या | | | मंजूर कामांची अंदाजित किंमत (रुपये हजारात) | संदर्भ वर्षात झालेला एकूण खर्च (रुपये हजारात) |
|---------|----------------------------|---|----------------------|---------------------------|-----------|--|---|
| | | | जुनी अपूर्ण कामे | संदर्भ वर्षातील नवीन कामे | एकूण कामे | | |
| (1) | (2) | (3) | (4) | (5) | (6) | (7) | (8) |
| 1 | जळगाव | 10000 | 39 | 41 | 80 | 7007 | 11817 |
| 2 | चोपडा | 10000 | 19 | 32 | 51 | 9487 | 9093 |
| 3 | यावल | 10000 | 23 | 27 | 50 | 10713 | 11229 |
| 4 | रावेर | 10000 | 19 | 27 | 46 | 9542 | 7979 |
| 5 | मुक्ताईनगर | 10000 | 23 | 48 | 71 | 9399 | 10036 |
| 6 | भुसावळ | 10000 | 13 | 25 | 38 | 9501 | 10299 |
| 7 | जामनेर | 10000 | 31 | 34 | 65 | 9440 | 5788 |
| 8 | पाचोरा | 10000 | 32 | 20 | 52 | 9363 | 12605 |
| 9 | चाळीसगाव | 10000 | 8 | 23 | 31 | 8630 | 7371 |
| 10 | पारोळा/भडगाव | 10000 | 19 | 30 | 49 | 8776 | 4758 |
| 11 | एरंडोल | 10000 | 31 | 29 | 60 | 9905 | 7809 |
| 12 | अमळनेर | 10000 | 29 | 28 | 57 | 9803 | 9963 |
| एकूण | | 120000 | 286 | 364 | 650 | 112366 | 108747 |

आधार - जिल्हा नियोजन अधिकारी, जळगाव.

तक्ता क्रमांक - 12.10

स्थानिक विकास कार्यक्रम (राज्यसभा सदस्य)

जिल्हा - जळगाव.

संदर्भ : 2008-09

| अ. क्र. | राज्यसभा सदस्य नाव | मतदार संघाला मंजूर तरतूद (रुपये हजारात) | मंजूर कामांची संख्या | | | मंजूर कामांची अंदाजित किंमत (रुपये हजारात) | संदर्भ वर्षात झालेला एकूण खर्च (रुपये हजारात) |
|---------|--------------------------|---|----------------------|---------------------------|------|--|---|
| | | | जुनी अपूर्ण कामे | संदर्भ वर्षातील नवीन कामे | एकूण | | |
| (1) | (2) | (3) | (4) | (5) | (6) | (7) | (8) |
| 1 | श्री विजय दर्डा | 0.00 | 2 | 1 | 3 | 1875.00 | 950.00 |
| 2 | श्री. पी. सी. अलेक्झांडर | 0.00 | 1 | 0 | 1 | 500.00 | 0.00 |
| 3 | श्री. वसंत चव्हाण | 0.00 | 1 | 0 | 1 | 500.00 | 0.00 |
| 4 | श्री. प्रफुल्ल पटेल | 0.00 | 1 | 0 | 1 | 1000.00 | 0.00 |
| 5 | श्री. संजय राउत | 0.00 | 1 | 0 | 1 | 1000.00 | 950.00 |
| 6 | श्री. तारीक अन्वर | 1495.00 | 0 | 1 | 1 | 1495.00 | 736.00 |
| एकूण | | 1495.00 | 6 | 2 | 8 | 6370.00 | 2636.00 |

तक्ता क्र. 12.11

स्थानिक विकास कार्यक्रम (विधानपरिषद सदस्य)

जिल्हा - जळगाव.

संदर्भ : 2008-09

| अ. क्र. | विधानपरिषद सदस्यांचे नाव | मतदार संघाला मंजूर तरतूद (रुपये हजारात) | मंजूर कामांची संख्या | | | मंजूर कामांची अंदाजित किंमत (रुपये हजारात) | संदर्भ वर्षात झालेला एकूण खर्च (रुपये हजारात) |
|---------|--------------------------|---|----------------------|---------------------------|-----------|--|---|
| | | | जुनी अपूर्ण कामे | संदर्भ वर्षातील नवीन कामे | एकूण कामे | | |
| (1) | (2) | (3) | (4) | (5) | (6) | (7) | (8) |
| 1 | श्रीमती मधु जैन | 4166 | 0 | 26 | 26 | 6245 | 257 |
| 2 | डॉ. गुरुमुख जगवाणी | 10000 | 29 | 47 | 76 | 9331 | 8494 |
| 3 | श्री प्रकाश शेंगडे | 299 | 1 | 0 | 1 | 0 | 299 |
| 4 | श्री उल्हासदादा पवार | 172 | 0 | 1 | 1 | 172 | 172 |
| 5 | श्री. अरुणभाई गुजराथी | 10000 | 111 | 46 | 157 | 10367 | 12514 |
| 6 | श्री. पांडुरंग फुंडकर | 497 | 0 | 1 | 1 | 497 | 497 |
| 7 | श्री दिलीपराव सोनवणे | 10000 | 30 | 44 | 74 | 6180 | 6034 |
| 8 | श्री प्रताप सोनवणे | 1000 | 56 | 29 | 85 | 800 | 1218 |
| 9 | श्री पाशा पटेल | 994 | 0 | 1 | 1 | 994 | 994 |
| 10 | श्रीमती निलिम गो-हे | 497 | 0 | 1 | 1 | 497 | 497 |
| 11 | श्री दिवाकर रावते | 500 | 0 | 1 | 1 | 500 | 500 |
| 12 | श्री सुमनराव गायकवाड | 495 | 0 | 1 | 1 | 495 | 495 |
| 13 | अॅड उषा दराडे | 279 | 0 | 1 | 1 | 279 | 279 |
| 14 | श्री शिवाजीराव देशमुख | 59 | 0 | 1 | 1 | 59 | 59 |
| एकूण | | 38958 | 227 | 200 | 427 | 36416 | 32309 |

टिप : तक्ता क्र. 12.11 यामध्ये स्तंभ क्र. 8 मध्ये एकूण खर्चाच्या रक्कमेत मागील वर्षाचा निधी समाविष्ट आहे. त्यामुळे प्रत्यक्ष खर्चाच्या रक्कमेत स्तंभ क्र. 3 पेक्षा जास्त आहेत.

आधार - जिल्हा नियोजन अधिकारी, जळगाव

तक्ता क्रमांक - 13.1

पोलिस अधिकारी/ कर्मचारी यांची संख्या

जिल्हा - जळगाव.

संदर्भ वर्ष:2008-09

| अ. क्र. | पदनाम | संख्या | |
|---------|---|----------------|----------------------|
| | | एकूण संख्या | पैकी महिलांची संख्या |
| (1) | (2) | (3) | (4) |
| 1 | पोलिस अधिकारी/ कर्मचा-यांची संख्या | | |
| | 1.1 पोलिस उपमहानिरीक्षक | 0 | 0 |
| | 1.2 पोलिस आयुक्त | 0 | 0 |
| | 1.3 पोलिस उप आयुक्त | 0 | 0 |
| | 1.4 पोलिस सहायक आयुक्त | 0 | 0 |
| | 1.5 पोलिस अधीक्षक | 1 | 0 |
| | 1.6 अपर पोलिस अधीक्षक | 2 | 0 |
| | 1.7 पोलिस उप अधीक्षक | 8 | 1 |
| | 1.8 पोलिस निरीक्षक | 28 | 0 |
| | 1.9 पोलिस उप निरीक्षक / सहा. पोलीस निरीक्षक | 93 | 1 |
| | 1.10 पोलिस जमादार/ हवालदार | 1029 | 15 |
| | 1.11 पोलिस शिपाई / पोलिस नाईक | 1977 | 142 |
| | एकूण पोलिस अधिकारी/ कर्मचारी संख्या | 3138 | 159 |
| 2 | पोलिस ठाणे | 33 | 0 |
| 3 | आउट पोस्ट | 30 | 0 |
| 4 | पोलिस चौकी | 33 | 0 |
| 5 | लोकअप्स | 27 | 0 |
| 6 | पोलिस ठाणे, आउट पोस्ट व सब पोस्ट आदींची सांय असलेली गावे व शहरे | 63 | 0 |
| 7 | पोलिस दलाचा एकूण खर्च (रू.लाखात) | 6055.93 | |

आधार - 1) जिल्हा पोलिस अधीक्षक, जळगाव.

तक्ता क्रमांक - 13.2

दिवाणी व फौजदारी न्यायालयांत निकालात काढलेली प्रकरणे

जिल्हा - जळगाव.

संदर्भ वर्ष: 2008-09

| अ. क्र. | न्यायालये | एकूण प्रकरणे | मूळ | | अपील | |
|---------|--|--------------|--------|---------|--------|---------|
| | | | नियमित | संकीर्ण | नियमित | संकीर्ण |
| (1) | (2) | (3) | (4) | (5) | (6) | (7) |
| 1 | दिवाणी न्यायालय | 6697 | 3834 | 2549 | 233 | 81 |
| 2 | फौजदारी न्यायालय | 78174 | 75892 | 1564 | 160 | 558 |
| 3 | लोक न्यायालय | 1638 | 1638 | 0 | 0 | 0 |
| 4 | कामगार न्यायालय | 983 | 889 | 94 | 0 | 0 |
| 5 | औद्योगिक न्यायालय | 167 | 100 | 29 | 38 | 0 |
| 6 | कौटुंबिक न्यायालय * | 0 | 0 | 0 | 0 | 0 |
| 7 | जिल्हा दंडाधिकारी तथा कार्यकारी दंडाधिकारी | 17946 | 17946 | 0 | 0 | 0 |

टिप : * कौटुंबिक न्यायालयातील दिवाणी व फौजदारी प्रकरणे, दिवाणी व फौजदारी न्यायालयांच्या प्रकरणात समाविष्ट असल्याने स्वतंत्र कौटुंबिक न्यायालयांची माहिती उपलब्ध नाही व स्वतंत्र कुटुंब न्यायालय या जिल्ह्यात नाही.

- आधार - 1) जिल्हा व सत्र न्यायालय, जळगाव.
 2) जिल्हा दंडाधिकारी कार्यालय, जळगाव
 3) कामगार न्यायालय, जळगाव.
 4) औद्योगिक न्यायालय, जळगाव.

तक्ता क्रमांक - 14.1

चित्रपट गृहे, व्ही.डी.ओ. केंद्र आणि केबलधारक यांची आकडेवारी

जिल्हा - जळगाव.

संदर्भ वर्ष: 31.3.2009

| अ.क्र. | तालुका | कायम स्वरुपी चित्रपटगृहे | | फिरती चित्रपटगृहे (अस्थायी स्वरुपाच्या चित्रपटगृहांसह) | | व्हीडीओ केंद्रे | | केबल धारक | | वसूल केलेला करमणूक कर (रुपये हजारात) |
|-------------|------------|--------------------------|---|---|---|-----------------|---|------------------------|-----------------------|--|
| | | संख्या | प्रत्येक खेळा साठी असलेली आसन क्षमता | संख्या | प्रत्येक खेळा साठी असलेली आसन क्षमता | संख्या | प्रत्येक खेळा साठी असलेली आसन क्षमता | केबल चालक संख्या | केबल ग्राहक संख्या | |
| (1) | (2) | (3) | (4) | (5) | (6) | (7) | (8) | (9) | (10) | (11) |
| 1 | चोपडा | 1 | 675 | 3 | 1080 | 0 | 0 | 44 | 4935 | 2093.25 |
| 2 | यावल | 2 | 995 | 3 | 876 | 1 | 0 | 46 | 7163 | 1531.61 |
| 3 | रावेर | 2 | 1103 | 1 | 150 | 1 | 30 | 69 | 7706 | 1710.04 |
| 4 | मुक्ताईनगर | 0 | 0 | 0 | 0 | 1 | 30 | 25 | 2176 | 425.63 |
| 5 | बोदबड | 0 | 0 | 1 | 500 | 0 | 0 | 1 | 942 | 248.02 |
| 6 | भुसावळ | 5 | 3361 | 0 | 0 | 3 | 153 | 75 | 13867 | 5939.92 |
| 7 | जळगाव | 6 | 4399 | 0 | 0 | 1 | 30 | 16 | 8660 | 18560.14 |
| 8 | एरंडोल | 1 | 472 | 2 | 520 | 0 | 0 | 8 | 2241 | 572.66 |
| 9 | धरणगाव | 0 | 0 | 0 | 0 | 2 | 60 | 15 | 1560 | 443.03 |
| 10 | अमळनेर | 2 | 1133 | 1 | 512 | 1 | 36 | 15 | 5029 | 2573.24 |
| 11 | पारोळा | 0 | 0 | 3 | 921 | 1 | 45 | 13 | 1887 | 450.32 |
| 12 | भडगाव | 0 | 0 | 0 | 0 | 4 | 120 | 3 | 1005 | 318.21 |
| 13 | चाळीसगाव | 2 | 953 | 0 | 0 | 0 | 0 | 31 | 3121 | 2184.48 |
| 14 | पाचोरा | 0 | 0 | 6 | 1713 | 0 | 0 | 33 | 5541 | 1600.48 |
| 15 | जामनेर | 1 | 608 | 7 | 1501 | 2 | 75 | 31 | 6296 | 1428.04 |
| जिल्हा एकूण | | 22 | 13699 | 27 | 7773 | 17 | 609 | 425 | 72129 | 40079.068 |

आधार- जिल्हाधिकारी कार्यालय (करमणूक शाखा), जळगाव.

तक्ता क्रमांक - 14.2

मुद्रणालये आणि त्यांनी प्रकाशित केलेली वर्तमानपत्रे व नियतकालिके

जिल्हा - जळगाव.

संदर्भ-31.3.2009

| अ.क्र. | तालुका | मुद्रणालयांची संख्या | दैनिक वर्तमान पत्रे आणि नियतकालिके | | | | | |
|-------------|------------|----------------------|------------------------------------|-----------|---------|-------|-----------|---------|
| | | | दैनिक | साप्ताहिक | पाक्षिक | मासिक | त्रैमासिक | वार्षिक |
| (1) | (2) | (3) | (4) | (5) | (6) | (7) | (8) | (9) |
| 1 | चोपडा | 12 | 0 | 2 | 0 | 0 | 0 | 0 |
| 2 | यावल | 18 | 1 | 3 | 0 | 0 | 0 | 0 |
| 3 | रावर | 21 | 0 | 0 | 0 | 0 | 0 | 0 |
| 4 | मुक्ताईनगर | 8 | 1 | 0 | 0 | 0 | 0 | 0 |
| 5 | बोदवड | 7 | 0 | 0 | 0 | 0 | 0 | 0 |
| 6 | भुसावळ | 39 | 1 | 0 | 0 | 0 | 0 | 0 |
| 7 | जळगाव | 120 | 9 | 23 | 2 | 3 | 0 | 0 |
| 8 | एरंडोल | 8 | 1 | 1 | 0 | 0 | 0 | 0 |
| 9 | धरणगाव | 5 | 0 | 1 | 0 | 0 | 0 | 0 |
| 10 | अमळनेर | 17 | 1 | 0 | 0 | 0 | 0 | 0 |
| 11 | पारोळा | 10 | 0 | 1 | 0 | 0 | 0 | 0 |
| 12 | भडगाव | 8 | 0 | 0 | 0 | 0 | 0 | 0 |
| 13 | चाळीसगाव | 49 | 3 | 3 | 0 | 0 | 0 | 0 |
| 14 | पाचोरा | 21 | 0 | 3 | 0 | 0 | 0 | 0 |
| 15 | जामनेर | 19 | 0 | 2 | 0 | 0 | 0 | 0 |
| एकूण जिल्हा | | 362 | 17 | 46 | 2 | 3 | 0 | 0 |

आधार:- जिल्हा माहिती अधिकारी, जळगाव.

तक्ता क्रमांक - 14.3
लोकसभा व विधानसभा निवडणूक, गीबावतची आकडेवारी

जिल्हा - जळगाव

संदर्भ वर्ष : 2009

| अ. क्र. | मतदारसंघाचे नाव | एकूण मतदारांची संख्या | मतदान केलेल्या मतदारांची संख्या | | | मतदानाची टक्केवारी | पक्षनिहाय मिळालेली मते (संख्या) | |
|---------------------------------|------------------|-----------------------|---------------------------------|---------------|----------------|--------------------|---------------------------------|-------------------|
| | | | पुरुष | स्त्रिया | एकूण | | काँग्रेस आय | मोटिव्ह पि.पार्टी |
| (1) | (2) | (3) | (4) | (5) | (6) | (7) | (8) | (9) |
| लोकसभा निवडणूक : एप्रिल-2009 | | | | | | | | |
| 1 | 03-जळगाव | 1545664 | 373670 | 282621 | 656291 | 42.46 | 0 | 0 |
| 2 | 04-रावेर | 1417143 | 400915 | 318738 | 719653 | 50.78 | 0 | 0 |
| लोकसभा एकूण | | 2962807 | 774585 | 601359 | 1375944 | 46.44 | 0 | 0 |
| विधानसभा निवडणूक : ऑक्टोबर-2009 | | | | | | | | |
| 1 | 10-चोपडा | 252893 | 85603 | 74570 | 160173 | 63.34 | 0 | 0 |
| 2 | 11-रावेर | 244786 | 83412 | 69217 | 152629 | 62.35 | 28638 | 0 |
| 3 | 12-भुसावळ | 258346 | 73735 | 57448 | 131183 | 50.78 | 0 | 0 |
| 4 | 13-जळगाव शहर | 308618 | 70105 | 52045 | 122150 | 39.58 | 17612 | 0 |
| 5 | 14-जळगाव ग्रामीण | 257752 | 87464 | 72564 | 160028 | 62.09 | 0 | 0 |
| 6 | 15-अमळनेर | 251820 | 78611 | 67786 | 146397 | 58.14 | 25609 | 0 |
| 7 | 16-एरंडोल | 234630 | 78752 | 67398 | 146150 | 62.29 | 0 | 0 |
| 8 | 17-चाळासगाव | 293414 | 96732 | 79233 | 175965 | 59.97 | 0 | 0 |
| 9 | 18-पाचोरा | 250974 | 86995 | 75086 | 162081 | 64.58 | 0 | 0 |
| 10 | 19-जामनेर | 247629 | 93704 | 83114 | 176818 | 71.40 | 81523 | 0 |
| 11 | 20-मुक्ताईनगर | 233613 | 89774 | 77755 | 167529 | 71.71 | 0 | 0 |
| विधानसभा एकूण | | 2834475 | 924887 | 776216 | 1701103 | 60.01 | 153382 | 0 |

तक्ता क्रमांक - 14.3
लोकसभा व विधानसभा निवडणूकीबाबतची आकडेवारी

जिल्हा - जळगाव.

संदर्भ वर्ष : 2009

| अ. क्र. | मतदारसंघाचे नाव | पक्षनिहाय मिळालेली मते (संख्या) | | | | | | |
|--------------------|-------------------|---------------------------------|----------------------|-------------------|---------|---------|--------|----------|
| | | जनता दल (JDS) | राष्ट्रवादी कॉ (NPC) | जनता पार्टी (JDU) | भा.ज.प. | शिवसेना | अपक्ष | इतर पक्ष |
| (1) | (2) | (10) | (11) | (12) | (13) | (14) | (15) | (16) |
| लोकसभा निवडणूक : | | एप्रिल-2009 | | | | | | |
| 1 | 03-जळगाव | 0 | 247505 | 0 | 343542 | 0 | 37562 | 27682 |
| 2 | 04-रावेर | 0 | 300625 | 0 | 328843 | 0 | 40144 | 50041 |
| लोकसभा एकूण | | 0 | 548130 | 0 | 672385 | 0 | 77706 | 77723 |
| विधानसभा निवडणूक : | | ऑक्टोबर-2009 | | | | | | |
| 1 | 10-चोपडा | 0 | 69636 | 0 | 0 | 54798 | 5289 | 30450 |
| 2 | 11-रावेर | 0 | 0 | 0 | 32579 | 0 | 73311 | 18101 |
| 3 | 12-भुसावळ | 0 | 61875 | 0 | 0 | 57972 | 6636 | 4700 |
| 4 | 13-जळगांव शहर | 0 | 0 | 0 | 0 | 64706 | 36195 | 3637 |
| 5 | 14-जळगांव ग्रामीण | 0 | 71443 | 0 | 0 | 66912 | 2431 | 19242 |
| 6 | 15-अमळनेर | 0 | 0 | 0 | 44621 | 0 | 69929 | 6238 |
| 7 | 16-एरंडोल | 0 | 67410 | 0 | 0 | 70708 | 6101 | 1931 |
| 8 | 17-चाळीसगाव | 0 | 86505 | 0 | 78105 | 0 | 9209 | 2146 |
| 9 | 18-पाचोरा | 0 | 79715 | 0 | 0 | 73501 | 5261 | 3604 |
| 10 | 19-जामनेर | 0 | 0 | 0 | 89040 | 0 | 2766 | 3489 |
| 11 | 20-मुक्ताईनगर | 0 | 66994 | 0 | 85276 | 0 | 6319 | 8940 |
| विधानसभा एकूण | | 0 | 503578 | 0 | 329621 | 388597 | 223447 | 102478 |

आधार - जिल्हा निवडणूक अधिकारी, जिल्हाधिकारी कार्यालय, जळगाव.

**DISTRICT STATISTICAL ABSTRACT, MARCH-2009
DIST. - JALGAON**

@@@L@@@@@@@@@

भाग - 3

आदिवासी सामाजिक व आर्थिक सांख्यिकी

**जिल्हा सामाजिक व आर्थिक समालोचना, मार्च -2009
जिल्हा - जळगांव**

अर्थ व सांख्यिकी संचालनालय
महाराष्ट्र शासन
मुंबई

तक्ता क्रमांक - १

जिल्हा - जळगाव

आदिवासी उपयोजना क्षेत्रातील गावे व लोकसंख्या

(क्षेत्रफळ चौ.कि.मी.) (लोकसंख्या)

| क्र.सं. | तहसील | संपूर्ण तहसील | | | | आदिवासी उपयोजना मुख्य क्षेत्र | | | | अतिरिक्त आदिवासी उपयोजना क्षेत्र | | | |
|--------------|-------------|---------------|----------------|----------------|----------------------------------|-------------------------------|--------------|-----------------|----------------------------------|----------------------------------|-----------|-----------------|-----------------------------------|
| | | गावे | क्षेत्रफळ | एकूण लोकसंख्या | आदिवासी लोकसंख्या (स्तंभ ५ पैकी) | गावे | क्षेत्रफळ | एकूण लोक संख्या | आदिवासी लोकसंख्या (स्तंभ ९ पैकी) | गावे | क्षेत्रफळ | एकूण लोक संख्या | आदिवासी लोकसंख्या (स्तंभ १३ पैकी) |
| ५ | २ | ३ | ४ | ५ | ६ | ७ | ८ | ९ | १० | ११ | १२ | १३ | १४ |
| जळगाव | | | | | | | | | | | | | |
| १ | वांपडा | ११२ | ७८८.९३ | २७१८६३ | ६९८९३ | २० | ५३.९६ | २०७४२ | १७५५७ | ० | ० | ० | ० |
| २ | यावल | ९१ | ६६९.६५ | २४८५९६ | ५१०५९ | १४ | १४.९२ | ९५७० | ८१११ | ० | ० | ० | ० |
| ३ | सावंर | ११६ | ६६९.०६ | २८५२३६ | ४५७०४ | २० | १०६.२ | २७४२० | १७५७३ | ० | ० | ० | ० |
| | एकूण | ३२९ | २११८.८४ | ८०५६९५ | १६५६५६ | ५४ | १७४.२ | ५७७३२ | ४३२४१ | ० | ० | ० | ० |

(पुढे चालू)

तक्ता क्रमांक - १

जिल्हा - जळगाव

आदिवासी उपयोजना क्षेत्रातील गावे व लोकसंख्या

(क्षेत्रफळ चौ.कि.मी.)

| अ. क्र. | तहसील | माडा पॉकेट क्षेत्र | | | | मिनी माडा पॉकेट क्षेत्र | | | | एकूण आदिवासी उपयोजना क्षेत्र | | | | आदिवासी उपयोजना क्षेत्राचे क्षेत्रफळ, एकूण लोकसंख्या व आदिवासी लोकसंख्या यांची तहसीलांच्या एकूण क्षेत्रफळाशी, एकूण लोकसंख्येशी व आदिवासी लोकसंख्येशी टक्केवारी | | |
|--------------|-------|--------------------|-----------|----------------|-----------------------------------|-------------------------|-----------|----------------|-----------------------------------|------------------------------|------------------------------|-----------------------------------|---|--|--------------------------|--------------------------|
| | | गाव | क्षेत्रफळ | एकूण लोकसंख्या | आदिवासी लोकसंख्या (स्तंभ १७ पैकी) | गाव | क्षेत्रफळ | एकूण लोकसंख्या | आदिवासी लोकसंख्या (स्तंभ २१ पैकी) | गावे (स्तंभ ७+११+१५+१९) | क्षेत्रफळ (स्तंभ ८+१२+१६+२०) | एकूण लोकसंख्या (स्तंभ ९+१३+१७+२१) | आदिवासी लोकसंख्या (स्तंभ २५ पैकी) (स्तंभ १०+१४+१८+२२) | क्षेत्रफळ | एकूण लोकसंख्या | आदिवासी लोकसंख्या |
| | | | | | | | | | | | | | | स्तंभ २४ ची स्तंभ ४ शी % | स्तंभ २५ ची स्तंभ ५ शी % | स्तंभ २६ ची स्तंभ ६ शी % |
| १ | २ | १५ | १६ | १७ | १८ | १९ | २० | २१ | २२ | २३ | २४ | २५ | २६ | २७ | २८ | २९ |
| जळगाव | | | | | | | | | | | | | | | | |
| १ | चोपडा | ० | ० | ० | ० | ० | ० | ० | ० | २० | ५३.२ | २०७४२ | १७५५७ | ५.५७ | ७.६३ | २५.१२ |
| २ | यावल | ० | ० | ० | ० | ० | ० | ० | ० | १४ | १४.९ | ९५७० | ८१११ | १.५६ | ३.८५ | १५.८९ |
| ३ | रावेर | ० | ० | ० | ० | ० | ० | ० | ० | २० | १०६ | २७४२० | १७५७३ | ११.३४ | ९.६१ | ३९.३१ |
| एकूण | | | | | | | | | | ५४ | १७४ | ५७७३२ | ४३२४१ | ६.१२ | ७.१७ | २६.१० |

भाष्यार - १. आदिवासी विकास व नियोजन विभागाचे शासन निर्णय

२. वर्ष २००१ ची जनगणना

तक्ता क्रमांक - १

जिल्हा - जळगांव

आदिवासी उपयोजना क्षेत्रातील गावे व लोकसंख्या

(क्षेत्रफळ चौ.कि.मी.)

| अ.क्र. | तहसील | आदिवासी उपयोजना क्षेत्रातील प्रमुख आदिवासी जमातीची नावे लोकसंख्या २००१ | १ ऑक्टोबर २००६ ची प्रक्षेपित लोकसंख्या | आदिवासी उपयोजना क्षेत्रातील गावांपैकी | | | | | | | | |
|-------------------|--------|--|--|---------------------------------------|-----------|-----------|-------------------------------------|-----------|-----------|-----------------------------------|-----------|-----------|
| | | | | अवर्षणप्रवण क्षेत्रांतर्गत | | | डोंगरी विभाग विकास कार्यक्रमांतर्गत | | | पश्चिम घाट विकास कार्यक्रमांतर्गत | | |
| | | | | गावे | क्षेत्रफळ | लोकसंख्या | गावे | क्षेत्रफळ | लोकसंख्या | गावे | क्षेत्रफळ | लोकसंख्या |
| १ | २ | ३० | ३१ | ३२ | ३३ | ३४ | ३५ | ३६ | ३७ | ३८ | ३९ | ४० |
| जळगांव | | | | | | | | | | | | |
| १ | वांपडा | पावरा/तडवी | २८३१४२ | ० | ० | ० | ० | ० | ० | ० | ० | ० |
| २ | यावल | भिल्ल/तडवी | २५०४७२ | ० | ० | ० | ० | ० | ० | ० | ० | ० |
| ३ | रानर | तडवी | २९३०७७ | ० | ० | ० | ० | ० | ० | ० | ० | ० |
| कूण जळगांव जिल्हा | | | ८२६६७१ | ० | ० | ० | ० | ० | ० | ० | ० | ० |

आधार - १. आदिवासी विकास व नियोजन विभागाचे शासन निर्णय २. वर्ष २००१ ची जनगणना

तक्ता क्र. - २

आदिवासी उपयोजना क्षेत्रातील शहरांचे क्षेत्र व लोकसंख्या

जिल्हा -जळगांव

(क्षेत्रफळ चौ.कि.मी.) (लोकसंख्या)

| अ.क्र | तहसील | शहराचे नाव | क्षेत्रफळ | एकूण लोकसंख्या | त्यापैकी आदिवासी लोकसंख्या |
|-------|--------|------------|-----------|----------------|----------------------------|
| १ | २ | ३ | ४ | ५ | ६ |
| ड) | जळगांव | | | | |
| १ | चोपडा | ० | ० | ० | ० |
| २ | यावल | ० | ० | ० | ० |
| ३ | रावेर | ० | ० | ० | ० |
| | एकूण | ० | ० | ० | ० |

आधार - १. आदिवासी विकास व नियोजन विभागाचे शासन निर्णय २. वर्ष २००१ ची जनगणना

टिप:- जळगांव जिल्हयातील आदिवासी क्षेत्रात शहरे नाहीत. म्हणून शहरांची माहिती निरंद दर्शविली आहे.

तक्ता क्र. - ३

आदिवासी उपयोजना क्षेत्रातील व क्षेत्राबाहेरील आदिवासी लोकसंख्या

जिल्हा- जळगांव

| अनु. | तहसील | एकूण आदिवासी लोकसंख्या | आदिवासी उपयोजना क्षेत्रातील (तक्ता १ स्तंभ २६ प्रमाणे) | | आदिवासी उपयोजना क्षेत्राबाहेरील | |
|---------------|--------|------------------------|--|---|---------------------------------|---|
| | | | आदिवासी लोकसंख्या | एकूण आदिवासी लोकसंख्येशी टक्केवारी(स्तंभ ४ : ३) | आदिवासी लोकसंख्या (स्तंभ ३-४) | स्तंभ ३ मधील एकूण आदिवासी लोकसंख्येशी टक्केवारी (स्तंभ ६ : ३) |
| १ | २ | ३ | ४ | ५ | ६ | ७ |
| जळगांव | | | | | | |
| १ | चोंपडा | ६९८९३ | १७५५७ | २५.१२ | ५२३३६ | ७४.८८ |
| २ | यावल | ५१०५९ | ८१११ | १५.८९ | ४२९४८ | ८४.११ |
| ३ | रावंर | ४४७०४ | १७५७३ | ३९.३१ | २७१३१ | ६०.६९ |
| जळगांव जिल्हा | | १६५६५६ | ४३२४१ | २६.१० | १२२४१५ | ७३.९० |

आधार - १. आदिवासी विकास व नियोजन विभागाचे शासन निर्णय

२. वर्ष २००१ ची जनगणना

तक्ता क्र. - ४

आदिवासी उपयोजना क्षेत्रातील व तहसीलामधील लोकसंख्या व साक्षरतेचे प्रमाण

जिल्हा-जळगांव

| क्र. १ | तहसील | आदिवासी उपयोजना क्षेत्रातील लोकसंख्या (तक्ता १ स्तंभ २५ प्रमाणे) | | | आदिवासी उपयोजना क्षेत्रातील आदिवासी लोकसंख्या (तक्ता १ स्तंभ २६ प्रमाणे) | | | आदिवासी उपयोजना क्षेत्रातील आदिवासी लोकसंख्या टक्केवारी | | | आदिवासी उपयोजना क्षेत्रातील स्त्री पुरुष प्रमाण (प्रती हजार पुरुषा मागे) (स्तंभ ७ व स्तंभ ६ जी) | साक्षरतेचे प्रमाण | | | आदिवासीमधील साक्षरतेचे प्रमाण | | | |
|--------|-------|--|----------|-------|--|----------|-------|---|---------------------|--------------------|---|-------------------|----------|-------|-------------------------------|----------|-------|-------|
| | | पुरुष | स्त्रिया | एकूण | पुरुष | स्त्रिया | एकूण | पुरुष (स्तंभ ६ : ३) | स्त्री(स्तंभ ७ : ४) | एकूण (स्तंभ ८ : ५) | | पुरुष | स्त्रिया | एकूण | पुरुष | स्त्रिया | एकूण | |
| १ | २ | ३ | ४ | ५ | ६ | ७ | ८ | ९ | १० | ११ | १२ | १३ | १४ | १५ | १६ | १७ | १८ | १९ |
| जळगांव | | | | | | | | | | | | | | | | | | |
| | | | | | | | | | | | | | | | | | | |
| | | | | | | | | | | | | | | | | | | |
| २ | यावल | ४९११ | ४६५९ | ९५७० | ४१८५ | ३९२६ | ८१११ | ८५.२२ | ८४.२७ | ८४.७५ | ९४९ | ९३८ | ८५.९० | ६६.०० | ७६.२० | ५३.५५ | १८.१० | ३६.०० |
| ३ | गडर | १४३४२ | १३०७८ | २७४२० | ९०१९ | ८४९४ | १७५७३ | ६३.३० | ६४.९५ | ६४.०९ | ९१२ | ९३६ | ८४.९० | ६२.६० | ७४.०० | ५९.९६ | २१.५१ | ३७.०० |
| जळगांव | | ३०१२५ | २७६०७ | ५७७३२ | २२४७३ | २०७६८ | ४३२४१ | ७४.६० | ७५.२३ | ७४.९० | ९१६ | ९२४ | ८५.९० | ६४.३० | ७५.४० | ४९.९७ | १९.९७ | ३४.३३ |

आधार - १.वर्ष २००१ ची जनगणना

तक्ता क्र. - ५

आदिवासी उपयोजना क्षेत्र व आदिवासी उपयोजना क्षेत्राबाहेरील ०-६ वर्षे वयोगटातील मुले व स्त्री-पुरुष प्रमाण

जिल्हा - जळगांव

| क्र. | तहसील | एकूण ० ते ६ वयोगटातील मुले-मुली | | | आदिवासी उपयोजना क्षेत्रातील ० ते ६ वर्षे वयोगटातील मुलांची संख्या | | | | आदिवासी उपयोजना क्षेत्राबाहेरील ० ते ६ वर्षे वयोगटातील मुलांची संख्या | | | |
|--------------------|---------|---------------------------------|--------|--------|---|------|-------|-------------------------|---|--------|--------|----------------------------------|
| | | मुले | मुली | एकूण | मुले | मुली | एकूण | स्त्री-पुरुष प्रमाण (*) | मुले | मुली | एकूण | दर हजारी स्त्री-पुरुष प्रमाण (*) |
| १ | २ | ३ | ४ | ५ | ६ | ७ | ८ | ९ | १० | ११ | १२ | १३ |
| जळगांव | | | | | | | | | | | | |
| १ | गंगापूर | २०११३ | १९००१ | ३९११४ | २१२८ | २०४४ | ४१७२ | ९६.१ | १९०२८ | १६,९६७ | ३५९९५ | ८९२ |
| २ | गंगोल | ११८८११ | १६,३२७ | ३८,११८ | ८८९ | ९४८ | १८३७ | १०६.६ | १६,९६२ | १५,३७९ | ३२,३४१ | ९०७ |
| ३ | गवेर | २२१०३ | १९९९३ | ४२०९६ | २७२४ | २५०७ | ५२३१ | ९२० | १९३७९ | १७४८० | ३६८६५ | ९०२ |
| एकूण जळगांव जिल्हा | | ६१११० | ५५३३१ | ११६४४१ | ५७४१ | ५४९९ | ११२४० | ९५८ | ५५३६९ | ४९८३२ | १०५२०१ | ९०० |

आधार - १. वर्ष १९९१ ची जनगणना

टिप: स्तंभ ९ व १३ मधील * म्हणजेच स्त्रीया प्रती हजार पुरुष संख्या दर्शवितो.

तक्ता क्र.६

आदिवासी उपयोजना क्षेत्रातील लोकसंख्येच्या वर्गीकरणानुसार गावांची संख्या

जिल्हा- जळगांव

(गावांची संख्या)

| अ.क्र. | तहसील | लोकसंख्येनुसार गावांची संख्या | | | | | | | एकूण गावे |
|---------------|-------|-------------------------------|------------|------------|--------------|--------------|--------------|--------------------------|-----------|
| | | २०० पेक्षा कमी | २०० ते ४९९ | ५०० ते ९९९ | १००० ते १९९९ | २००० ते ४९९९ | ५००० ते ९९९९ | १०००० व त्यापेक्षा जास्त | |
| १ | २ | ३ | ४ | ५ | ६ | ७ | ८ | ९ | १० |
| जळगांव | | | | | | | | | |
| १ | चोपडा | ० | ५ | ६ | ७ | २ | ० | ० | २० |
| २ | यावल | ४ | ३ | ३ | ४ | ० | ० | ० | १४ |
| ३ | सावेर | ० | २ | ९ | ७ | १ | १ | ० | २० |
| एकूण | | ४ | १० | १८ | १८ | ३ | १ | ० | ५४ |

आधार:- वर्ष २००१ ची जनगणना

तक्ता क्र.७

आदिवासी उपयोजना क्षेत्रातील पशुधन (२००३च्या पशुगणनेनुसार) व पशुवैद्यकीय सेवा

जिल्हा-जळगांव

| अ. क्र. | तहसील | गाय | वैल | म्हैस | रेडे | मेंढया | बकऱ्या | इतर पशुधन | एकूण पशुधन | कोबडया व बदके | पशुवैद्यकीय चिकित्सालये (संख्या) | पशुवैद्यकीय दवाखाने (संख्या) | पशुउपचार केंद्रे (संख्या) |
|---------|-------|------|------|-------|------|--------|--------|-----------|------------|---------------|------------------------------------|--------------------------------|-----------------------------|
| १ | २ | ३ | ४ | ५ | ६ | ७ | ८ | ९ | १० | ११ | १२ | १३ | १४ |
| जळगांव | | | | | | | | | | | | | |
| १ | गामडा | २४१७ | २४८१ | ११६६ | २४८ | ० | ४३५४ | ० | १०६६६ | ४२०४ | ० | १ | ० |
| २ | यावल | ८८० | ११२४ | २२२१ | ९० | २३५ | २९११ | ० | ७४६१ | ० | ० | १ | ० |
| ३ | रावेर | ५६५४ | ४५६० | ६११ | ४०१ | ४४१ | ८८७१ | १००० | २१५३८ | ८४११ | ० | १ | ० |
| एकूण | | ८९५१ | ८१६५ | ३९९८ | ७३९ | ६७६ | १६१३६ | १००० | ३९६६५ | १२६१५ | ० | ३ | ० |

आधार - पशुगणनेनुसार

तक्ता क्रमांक ८

आदिवासी उपयोजना क्षेत्रातील व तालुक्यातील वनव्याप्त क्षेत्र आणि जमिनीचा वापर

| जिल्हा-जळगांव | | क्षेत्र - हेक्टरमध्ये | | | | | | | | | | | | | | |
|---------------|--------|-----------------------|-------------------|----------|------------|--------------|--|----------------------|-----------------------------|----------------------------|--------------------------------------|---------------------------------------|-----------------|----------------------|-----------------------------|----------------------------|
| क्र.सं. | तालुका | उपयोजना क्षेत्र | वनव्याप्त क्षेत्र | | | | आदिवासी उपयोजना क्षेत्रातील जमिनीचा वापर | | | | तालुक्यातील जमिनीचा वापर | | | | | |
| | | | राश्ट्रीय | राज्यीय | अन्य | एकूण क्षेत्र | भौगोलिक क्षेत्र | लागवडी खालील क्षेत्र | निव्वळ लागवडी खालील क्षेत्र | ओलीता खालील निव्वळ क्षेत्र | जालता खालील निव्वळ क्षेत्राचा प्रमाण | लागवडी खालील निव्वळ क्षेत्राची प्रमाण | भौगोलिक क्षेत्र | लागवडी खालील क्षेत्र | निव्वळ लागवडी खालील क्षेत्र | ओलीता खालील निव्वळ क्षेत्र |
| १ | २ | ३ | ४ | ५ | ६ | ७ | ८ | ९ | १० | ११ | १२ | १३ | १४ | १५ | १६ | १७ |
| जळगांव | | | | | | | | | | | | | | | | |
| १ | चोपडा | ९५४३६ | १८२१३ | ० | ० | १८२१३ | ९५४३६ | ६६९५३ | ६२१७७ | ६८७० | ११.०५ | ९५४३६ | ६६९५३ | ६२१७७ | ६८७० | ११.०५ |
| २ | यावल | ९५४३८ | ३०८१८ | ० | ० | ३०८१८ | ९५४३८ | ५४५१८ | ५२१४४ | १६६९६ | ३२.०२ | ९५४३८ | ५४५१८ | ५२१४४ | १६६९६ | ३२.०२ |
| ३ | रांगेर | २३५७० | ३०८१७ | ० | ११३ | ३१००० | ३१००० | ६०९५९ | ५२४९९ | २९६०८ | ५६.४० | ३१००० | ६०९५९ | ५२४९९ | २९६०८ | ५६.४० |
| एकूण | | २८४४४४ | ८७९१८ | ० | ११३ | ८८०३१ | ८८०३१ | १८२४३० | १६६८२० | ५३१७४ | ३१.८७ | ८८०३१ | १८२४३० | १६६८२० | ५३१७४ | ३१.८७ |

आधार - १. तहसीलदार २. वनसंरक्षक ३. उप वनसंरक्षक

४. जिल्हा सामाजिक व आर्थिक समालोचन २००६-०७ (जळगांव)

तक्ता क्र.९
आदिवासी उपयोजना क्षेत्रातील मुख्य व गौण वन उत्पादने

जिल्हा - जळगाव

| अ.क्र. | वन उत्पादनाचे नाव | परिमाण | जिल्हा जळगाव | एकूण |
|--------|---------------------------|----------|--------------|----------|
| १ | इमारती लाकूड | घन मिटर | ५३५ | ५३५ |
| २ | जळाऊ लाकूड | घन मिटर | ८९ | ८९ |
| ३ | इमारती वासे | संख्या | उ.ना. | उ.ना. |
| ४ | गौण वन उत्पादन | | | |
| | १. बांबू | संख्या | २६८५ | २६८५ |
| | २. गवत | मे.टन | उ.ना. | उ.ना. |
| | ३. विडी पाने [तेंदूपत्ता] | स्टॅ.बॅग | २२१५.६५० | २२१५.६५० |
| | ४. डिक | क्विंटल | - | - |
| | ५. हिरडा | क्विंटल | - | - |
| ५ | इतर | | | |
| | १. आपटा पाने | पेंडी | - | - |
| | २. मोहाची फुले | क्विंटल | - | - |
| | ३. घायपात | मे.टन | - | - |
| | ४. शिकेकाई | क्विंटल | - | - |
| | ५. मध | किलो | - | - |
| | ६. चिंचफळे | क्विंटल | - | - |
| | ७. बांभुळ फळे | क्विंटल | - | - |
| | ८. शिंदी पाने | पेंडी | - | - |

आधार - १. वनसंरक्षक २.उप वनसंरक्षक

तक्ता क्रमांक - १०

आदिवासी उपयोजना क्षेत्रातील सिंचनाच्या व पाणी उपसा करण्याच्या सोयी

जिल्हा : जळगाव

| प्र. क्र. | तहसील | सिंचनाच्या सोयी (संख्या) | | | | | | | | | कृषि पंप | |
|-----------|-------|--------------------------|---------------|-------------------|---------|-----------|------------------|-----------------------|--------------------|--------------|-----------|-------------|
| | | मोठे प्रकल्प | मध्यम प्रकल्प | लघु सिंचन प्रकल्प | | पाझर तलाव | कोल्हापूर बंधारा | भुयारी / साटवण बंधारा | उपसा जलसिंचन योजना | सिंचन विहिरी | डिझेल पंप | विद्युत पंप |
| | | | | राज्य | स्थानिक | | | | | | | |
| १ | २ | ३ | ४ | ५ | ६ | ७ | ८ | ९ | १० | ११ | १२ | १३ |
| जळगाव | | | | | | | | | | | | |
| १ | चोपडा | ० | ० | २ | ० | १६ | १४ | ० | ० | १४४ | ७० | १७५ |
| २ | यावल | ० | ० | ४ | ० | ४ | ० | १० | ० | १२ | ० | १२ |
| ३ | रावेर | ० | ० | ४ | ० | १५ | ४ | १६ | ० | ११ | ० | ११ |
| एकूण | | ० | ० | १० | ० | ३५ | १८ | २६ | ० | १६७ | ७० | १९८ |

आधार-१. गटविकास अधिकारी, पंचायत समिती

२. कार्यकारी अभियंता, लघुपाटबंधारे विभाग [राज्य स्तर व स्थानिक स्तर]
३. कार्यकारी अभियंता, लघुपाटबंधारे विभाग [स्थानिक स्तर] जिल्हापरिषद
४. कार्यकारी अभियंता, महाराष्ट्र राज्य विद्युत मंडळ

तक्ता क्रमांक -११

आदिवासी उपयोजना क्षेत्रातील व तहसिलातील पिण्याच्या पाण्याची उपलब्धता

जिल्हा : जळगाव

| अ. क्र. | तहसील | आदिवासी उपयोजना क्षेत्रातील गावे | बारमाही पिण्याचे पाणी उपलब्ध असलेल्या गावांची संख्या (गावांच्या हद्दीतील सर्व वाड्या/पाडे/ टोले धरून) | स्तंभ ४ मधील बारमाही पिण्याच्या पाण्याची सोय असलेल्या गावांची पिण्याच्या पाण्याच्या प्रमुख साधनानुसार संख्या | | | | | | | पुरेसा पाणी पुरवठा बारमाही नसलेली आदिवासी उपयोजना क्षेत्रातील गावे | | | | | बारमाही पुरेसा पाणी पुरवठा नसलेली तहसिलातील गावे | | | | |
|--------------|-------|----------------------------------|---|--|---------------------------------------|--|---------------|-----------------------|---|---------------|--|------------------|-----------------|--------------------------------------|------------------------------------|--|-----------------|------------------------|----|---|
| | | | | सह योजना | विधण विहीरी | | साध्या विहिरी | इतर साधने, ओढा, कालवे | एकूण (५ ते ९) ही संख्या स्तंभ ४ एवढी असणे आवश्यक आहे. | गावे (संख्या) | गावठाण सोडून वाडे/पाडे/टोले संख्या | टंचाईग्रस्त गावे | टँकरग्रस्त गावे | बैल गाडीने पाणी पुरवठा गावे (संख्या) | गावठाण सोडून वाडे/पाडे/टोले संख्या | टंचाईग्रस्त गावे | टँकरग्रस्त गावे | बैल गाडीने पाणी पुरवठा | | |
| | | | | | हातपंप वगैरे विलंब विहिरी असलेली गावे | विद्युत पंप वगैरे विलंब विहिरी असलेली गावे | | | | | | | | | | | | | | |
| १ | २ | ३ | ४ | ५ | ६ | ७ | ८ | ९ | १० | ११ | १२ | १३ | १४ | १५ | १६ | १७ | १८ | १९ | २० | |
| जळगाव | | | | | | | | | | | | | | | | | | | | |
| १ | चोपडा | २० | २० | १९ | ० | ० | १ | ० | २० | ० | ० | ० | ० | ० | ० | ० | ० | ० | ० | ० |
| २ | यावल | १४ | १४ | ९ | ३ | ० | २ | ० | १४ | ० | ० | ० | ० | ० | ० | ० | ० | ० | ० | ० |
| ३ | शिवेर | २० | २० | १९ | ० | ० | १ | ० | २० | ० | ० | ० | ० | ० | ० | ० | ० | ० | ० | ० |
| एकूण | | ५४ | ५४ | ४७ | ३ | ० | ४ | ० | ५४ | ० | ० | ० | ० | ० | ० | ० | ० | ० | ० | ० |

आधार - १. गटविकास अधिक २. कार्यकारी अभियंता, ग्रामिण पाणिपुरवठा विभाग, जिल्हापरिषद

तक्ता क्रमांक -१२

आदिवासी उपयोजना क्षेत्रात उपलब्ध असलेल्या आरोग्य सेवा

जिल्हा - जळगाव

| अ. क्र. | तहसील | ग्रामीण/ कृ.री.र रुग्णालये | | प्राथमिक आरोग्य केंद्रे | | उपकेंद्रे | | प्राथमिक आरोग्य पथके | फिरती आरोग्य पथके | आयुर्वेदिक दवाखाने | पाडा स्वयं-सेवक | भरारी पथके (रेस्क्यु कॅंप) | फिरती आश्रमशाळा पथके |
|--------------|-------|----------------------------|--------------------------|-------------------------|------------------------|-----------|--------------------------|----------------------|-------------------|--------------------|-----------------|----------------------------|----------------------|
| | | संख्या | प्रति रुग्णालय लोकसंख्या | केंद्रे | प्रति केंद्र लोकसंख्या | केंद्रे | प्रति उपकेंद्र लोकसंख्या | | | | | | |
| १ | २ | ३ | ४ | ५ | ६ | ७ | ८ | ९ | १० | ११ | १२ | १३ | १४ |
| जळगाव | | | | | | | | | | | | | |
| १ | चोपडा | १ | १८०० | १ | ३३७४ | ४ | ४३८९ | ३ | १ | ० | १३ | १ | १ |
| २ | यावल | ० | ० | ० | ० | २ | ४०५६ | ० | १ | ० | ८ | १ | ० |
| ३ | रावेर | १ | २५६६२ | १ | २४०८५ | ७ | ३८०० | ० | ० | ० | १२ | १ | १ |
| एकूण | | २ | २७४६२ | २ | २७४५९ | १३ | १२२४५ | ३ | २ | ० | ३३ | ३ | २ |

आधार-१. गटविकास अधिकारी, पंचायत समिती

२. जिल्हा आरोग्य अधिकारी, जिल्हा परिषद

तक्ता - १३ अ

आदिवासी उपयोजना क्षेत्रातील शैक्षणिक सुविधा

भाग-२ आश्रमशाळा व वसतिगृह सुविधा

जिल्हा : जळग

| अ. क्र. | वहसील | शासकीय आश्रमशाळा | | | | अनुदानित आश्रमशाळा | | | | शासकीय वसतीगृहे | | अनुदानित वसतीगृहे | | | |
|--------------|-------|------------------|--------------------|-------------|----------------------|--------------------|--------------------|-------------|----------------------|-----------------|--------------------|-------------------|----------|--------------------|----------|
| | | संख्या | आदिवासी विद्यार्थी | | शिक्षक (भारलेली पदे) | संख्या | आदिवासी विद्यार्थी | | शिक्षक (भारलेली पदे) | संख्या | आदिवासी विद्यार्थी | | संख्या | आदिवासी विद्यार्थी | |
| | | | मुले | मुली | | | मुले | मुली | | | मुले | मुली | | मुले | मुली |
| १ | २ | ३ | ४ | ५ | ६ | ७ | ८ | ९ | १० | ११ | १२ | १३ | १४ | १५ | १६ |
| जळगाव | | | | | | | | | | | | | | | |
| १ | गापती | ४ | ४३० | ७९३ | ३७ | ३ | १५२४ | ५४४ | ४६ | १ | ० | ५४ | ० | ० | ० |
| २ | गावत | २ | ५५१ | २५८ | २५ | १ | ३२० | १७६ | १३ | १ | ० | ३५ | ० | ० | ० |
| ३ | रावेर | १ | २५५ | ९२ | १३ | ५ | १११५ | ६९१ | ४७ | २ | ४१ | ४० | ० | ० | ० |
| एकूण | | ७ | १२३६ | ११२३ | ७५ | ८ | २८६४ | १३८६ | १०६ | ४ | ४१ | १२९ | ० | ० | ० |

आधार - प्रकल्प अधिकारी एकात्मिक, आदिवासी प्रकल्प

तक्ता - १३ ब

आदिवासी उपयोजना क्षेत्रातील शैक्षणिक सुविधा

आश्रमशाळा व वसतिगृहाव्यतिरिक्त संस्था

जिल्हा : जळगाव

(३० सप्टेंबर, २००६ रोजीची स्थिती)

| अ. क्र. | तहसील | वरतीशाळा | | | | अगणवाड्या | | | | प्राथमिक शाळा | | | |
|--------------|-------|-----------|-----------------|--------------------|---------------------|-----------|-----------------|--------------------|---------------------|---------------|-----------------|--------------------|---------------------|
| | | संख्या | एकूण विद्यार्थी | आदिवासी विद्यार्थी | शिक्षक (भरलेली पदे) | संख्या | एकूण विद्यार्थी | आदिवासी विद्यार्थी | शिक्षक (भरलेली पदे) | संख्या | एकूण विद्यार्थी | आदिवासी विद्यार्थी | शिक्षक (भरलेली पदे) |
| १ | २ | ३ | ४ | ५ | ६ | ७ | ८ | ९ | १० | ११ | १२ | १३ | १४ |
| जळगाव | | | | | | | | | | | | | |
| १ | चोपडा | ११ | ४४८ | ४०८ | १७ | २७ | २९१० | २७२० | २७ | २८ | २८३३ | २५८२ | ५७ |
| २ | गामल | १३ | ३६८ | ३६८ | १३ | ९ | १६९५ | १६९५ | ९ | ५ | ४३४ | ४३४ | १७ |
| ३ | रावेर | ६ | १५८ | १३६ | ६ | ३५ | २१२३ | १७६८ | ३५ | २६ | ३२४८ | २८४० | १०७ |
| एकूण | | ३० | ९७४ | ९१२ | ३६ | ७१ | ६७२८ | ६५३८ | ७१ | ५९ | ६५१५ | ५८५६ | १८१ |

आधार - गटविकास अधिकारी, पंचायत समिती

(पुढे चालू)

तक्ता - १३ ब

आदिवासी उपयोजना क्षेत्रातील शैक्षणिक सुविधा

भाग-१ आश्रमशाळा व वसतिगृहाध्यतिरीक्त संस्था

जिल्हा : जळगाव

(३० सप्टेंबर, २००६ रोजीची स्थिती)

| क्र.सं. | वहशील | माध्यमिक शाळा | | | | उच्च माध्यमिक | | | | महाविद्यालये | | | | औद्योगिक प्रशिक्षण संस्था | | | | इतर व्यवसाय प्रशिक्षण केंद्र | | | |
|---------|-------|---------------|-----------------|--------------------|----------------------|---------------|-----------------|--------------------|----------------------|--------------|-----------------|--------------------|----------------------|---------------------------|-----------------|--------------------|----------------------|------------------------------|-----------------|--------------------|----------------------|
| | | संख्या | एकूण विद्यार्थी | आदिवासी विद्यार्थी | शिक्षक (भारलेली पदे) | संख्या | एकूण विद्यार्थी | आदिवासी विद्यार्थी | शिक्षक (भारलेली पदे) | संख्या | एकूण विद्यार्थी | आदिवासी विद्यार्थी | शिक्षक (भारलेली पदे) | संख्या | एकूण विद्यार्थी | आदिवासी विद्यार्थी | शिक्षक (भारलेली पदे) | संख्या | एकूण विद्यार्थी | आदिवासी विद्यार्थी | शिक्षक (भारलेली पदे) |
| | | ११ | १६ | ६३ | १८ | १९ | २१ | २२ | २३ | २४ | २५ | २६ | २७ | २८ | २९ | ३० | ३१ | ३२ | ३३ | ३४ | |
| जळगाव | | | | | | | | | | | | | | | | | | | | | |
| १ | भाग-१ | २ | ७९६ | ६९६ | १५ | २ | ३०० | ३०० | १० | ० | ० | ० | ० | ० | ० | ० | ० | ० | ० | ० | |
| २ | गावजल | ३ | ७१३ | ७१३ | २५ | १ | ६०५ | ६०५ | ७ | ० | ० | ० | ० | १ | १५० | १५० | ५ | ० | ० | ० | |
| ३ | रावेर | २ | ४४४ | २१० | १५ | ० | ० | ० | ० | ० | ० | ० | ० | ० | ० | ० | ० | ० | ० | ० | |
| | एकूण | ८ | १९५३ | १६१९ | ५५ | ३ | ९०५ | ९०५ | १७ | ० | ० | ० | ० | १ | १५० | १५० | ५ | ० | ० | ० | |

आधार - १. गटविकास अधिकारी, पं

२. प्रकल्प अधिकारी, एकात्मिक आदिवासी विकास प्रकल्प

तक्ता क्रमांक १४

आदिवासी उपयोजना क्षेत्रात/तहसिलात उपलब्ध असलेल्या विविध सुविधा

जिल्हा- जळगांव

(गावांची संख्या)

| अ. क. | तहसील | गांव आदिवासी उपयोजनेतील | सुविधा उपलब्ध असलेली आदिवासी उपयोजना क्षेत्रातील गावे | | | | | | | तहसिलातील एकूण गावे | सुविधा उपलब्ध असलेली तहसीलातील गावे | | | | | | | | |
|---------------|-------|----------------------------|--|-----------------|---------------------|-----------|-------------------------------|------------------|------------------|---------------------|-------------------------------------|---------------|-----------------|---------------------|------------|-------------------------------|------------------|------------------|------------------------------|
| | | | बारमाही रस्ते | एस टी. बस थांबा | रास्त भावाची दुकाने | डाकघर | राष्ट्रीयकृत / सहकारी बँका | दूधसंकलन केंद्रे | दूरध्वनी केंद्रे | | दूरध्वनी जोडण्याची संख्या | बारमाही रस्ते | एस टी. बस थांबा | रास्त भावाची दुकाने | डाकघर | राष्ट्रीयकृत / सहकारी बँका | दूधसंकलन केंद्रे | दूरध्वनी केंद्रे | दूरध्वनी जोडण्याची संख्या |
| १ | २ | ३ | ४ | ५ | ६ | ७ | ८ | ९ | १० | ११ | १२ | १३ | १४ | १५ | १६ | १७ | १८ | १९ | २० |
| जळगांव | | | | | | | | | | | | | | | | | | | |
| १ | चोपडा | २० | १८ | १७ | १८ | ३ | ० | ० | ० | ७९ | ११२ | ११० | ८५ | ८० | ७५ | ३३ | ८१ | १६ | ८०११ |
| २ | यावल | १४ | ६ | ५ | ६ | २ | ० | ० | ० | ३० | ८९ | ८६ | ७१ | ६७ | ६२ | ४३ | ६३ | ११ | ८३५७ |
| ३ | रावेर | २० | २० | ३ | २१ | ५ | २ | ४ | २ | १०६ | ११४ | ११२ | ९२ | ८७ | ८४ | ४५ | ६९ | १६ | १०८२९ |
| एकूण | | ५४ | ४४ | २५ | ४५ | १० | २ | ४ | २ | २१५ | ३१५ | ३०८ | २४८ | २३४ | २२१ | १२१ | २१३ | ४३ | २७१९७ |

आधार - १. गटविकास अधिकारी,पंचायत समिती
४. भारत संचार निगम लिमिटेड

२. तहसीलदार ३.अधीक्षक डाक घर
५. सहाय्यक निबंधक (सहकारी संस्था)

तक्ता क्रमांक १५

आदिवासी उपयोजना क्षेत्रातील सार्वजनिक सोयीची अंतरानुसार उपलब्धता

जिल्हा-जळगांव

| अ. क्र. | तहसील | भांडीवासी उपयोजनेतील गावे | वारमाही रस्ता | | | | एस.टी. बस थांबा | | | | रास्त भावाची दुकाने | | | | डाकघर | | | |
|---------|--------|---------------------------|---------------|----------------|---------------------|----------------------|-----------------|----------------|---------------------|----------------------|---------------------|----------------|---------------------|----------------------|-------|----------------|---------------------|----------------------|
| | | | गावात | ३ कि.मी पर्यंत | ३ ते ५ कि.मी पर्यंत | ५ कि.मी पेक्षा जास्त | गावात | ३ कि.मी पर्यंत | ३ ते ५ कि.मी पर्यंत | ५ कि.मी पेक्षा जास्त | गावात | ३ कि.मी पर्यंत | ३ ते ५ कि.मी पर्यंत | ५ कि.मी पेक्षा जास्त | गावात | ३ कि.मी पर्यंत | ३ ते ५ कि.मी पर्यंत | ५ कि.मी पेक्षा जास्त |
| १ | २ | ३ | ४ | ५ | ६ | ७ | ८ | ९ | १० | ११ | १२ | १३ | १४ | १५ | १६ | १७ | १८ | १९ |
| जळगांव | | | | | | | | | | | | | | | | | | |
| १ | वांपडा | २० | १८ | २ | ० | ० | १७ | १ | २ | ० | १८ | २ | ० | ० | ३ | ११ | ३ | ३ |
| २ | यावल | १४ | ६ | २ | २ | ४ | ५ | ० | ८ | १ | ६ | ७ | ० | १ | २ | २ | ३ | ७ |
| ३ | रावेर | २० | २० | ० | ० | ० | ३ | २ | २ | १३ | २० | ० | ० | ० | ५ | १ | ८ | ६ |
| एकूण | | ५४ | ४४ | ४ | २ | ४ | २५ | ३ | १२ | १४ | ४४ | ९ | ० | १ | १० | १४ | १४ | १६ |

आभार -१. गटविकास अधिकारी,पंचायत समिती २. तहसीलदार ३.अधीक्षक डाक घर ४. भारत संचार निगम लिमिटेड ५.सहाय्यक निबंधक (सहकारी संस्था)

तक्ता क्रमांक १५

आदिवासी उपयोजना क्षेत्रातील सार्वजनिक सोयी-सुविधा उपलब्ध असलेली गावे

जिल्हा-जळगांव

| अ.क्र. | तहसील | आदिवासी उपयोजनेतील गावे | राष्ट्रीयकृत / सहकारी बँक | | | | दूधसंकलन केंद्र | | | | दूरध्वनी केंद्र | | | प्राथमिक आरोग्य केंद्र | | | | |
|--------|-------|-------------------------|---------------------------|----------------|---------------------|----------------------|-----------------|----------------|---------------------|----------------------|-----------------|----------------|---------------------|------------------------|-------|----------------|---------------------|----------------------|
| | | | गावात | ३ कि.मी पर्यंत | ३ ते ५ कि.मी पर्यंत | ५ कि.मी पेक्षा जास्त | गावात | ३ कि.मी पर्यंत | ३ ते ५ कि.मी पर्यंत | ५ कि.मी पेक्षा जास्त | गावात | ३ कि.मी पर्यंत | ३ ते ५ कि.मी पर्यंत | ५ कि.मी पेक्षा जास्त | गावात | ३ कि.मी पर्यंत | ३ ते ५ कि.मी पर्यंत | ५ कि.मी पेक्षा जास्त |
| १ | २ | ३ | २० | २१ | २२ | २३ | २४ | २५ | २६ | २७ | २८ | २९ | ३० | ३१ | ३२ | ३३ | ३४ | ३५ |
| जळगांव | | | | | | | | | | | | | | | | | | |
| १ | चोपडा | २० | ० | ३ | ३ | १४ | ० | १० | ५ | ५ | ० | ६ | ५ | ९ | ६ | १२ | १ | १ |
| २ | यावल | १४ | ० | ३ | ३ | ८ | ० | ६ | ४ | ४ | ० | ४ | ७ | ३ | ० | ० | १ | १३ |
| ३ | रावेर | २० | २ | ० | ७ | ११ | ४ | ० | ७ | ९ | २ | ० | ७ | ११ | १ | ० | २ | १७ |
| एकूण | | ५४ | २ | ६ | १३ | ३३ | ४ | १६ | १६ | १८ | २ | १० | १९ | २३ | ७ | १२ | ४ | ३१ |

तक्ता क्रमांक १५

आदिवासी उपयोजना क्षेत्रातील सार्वजनिक सोयी-सुविधा उपलब्ध असलेली गावे

जिल्हा-जळगांव

| क्र. | तहसील | आदिवासी उपयोजनेतील गावे | ग्रामीण / कुटीर रुग्णालय | | | | पशुवैद्यकीय सेवा | | | | सांस्कृतिक केंद्र/बाल कल्याण केंद्र | | | |
|--------|--------|-------------------------|--------------------------|----------------|--------------|----------------------|------------------|----------------|---------------------|----------------------|-------------------------------------|----------------|---------------------|----------------------|
| | | | गावात | ३ कि.मी पर्यंत | ३ ते ५ कि.मी | ५ कि.मी पेक्षा जास्त | गावात | ३ कि.मी पर्यंत | ३ ते ५ कि.मी पर्यंत | ५ कि.मी पेक्षा जास्त | गावात | ३ कि.मी पर्यंत | ३ ते ५ कि.मी पर्यंत | ५ कि.मी पेक्षा जास्त |
| १ | २ | ३ | ३६ | ३७ | ३८ | ३९ | ४० | ४१ | ४२ | ४३ | ४४ | ४५ | ४६ | ४७ |
| जळगांव | | | | | | | | | | | | | | |
| १ | वांघडा | २० | ० | ४ | ४ | १२ | ५ | ५ | ४ | ६ | ७ | ४ | ० | ९ |
| २ | यावल | १४ | ० | २ | २ | १० | १ | १ | २ | १० | ९ | ५ | ० | ० |
| ३ | रावंर | २० | १ | ० | २ | १७ | २ | १ | ४ | १३ | १८ | ० | २ | ० |
| एकूण | | ५४ | १ | ६ | ८ | ३९ | ८ | ७ | १० | २९ | ३४ | ९ | २ | ९ |

आधार - १. गटविकास अधिकारी, प्रचायत समिती २. तहसीलदार ३. अधीक्षक डाक घर ४. भारत सव्वाय निगम लिमिटेड ५. सहाय्यक निबंधक (सहकारी संस्था)

तक्ता क्र. १६

आदिवासी उपयोजना क्षेत्रातील सहकारी संस्था

जिल्हा-जळगाव

| क्र. सं. | सहकारी संस्था | प्राथमिक कृषि पतसंस्था | | | आदिवासी सहकारी संस्था. | | | बिगर कृषि पतसंस्था | | | दुग्ध संस्था | | | जंगल कामगार संस्था | | | मजूर संस्था | | | इतर संस्था | | |
|----------|---------------|------------------------|-------|--------------|------------------------|-------|--------------|--------------------|-------|--------------|--------------|-------|--------------|--------------------|-------|--------------|-------------|-------|--------------|------------|-------|-----|
| | | संख्या | सभासद | | संख्या | सभासद | | संख्या | सभासद | | संख्या | सभासद | | संख्या | सभासद | | संख्या | सभासद | | संख्या | सभासद | |
| | | | एकूण | पैकी आदिवासी | | एकूण | पैकी आदिवासी | | एकूण | पैकी आदिवासी | | एकूण | पैकी आदिवासी | | एकूण | पैकी आदिवासी | | एकूण | पैकी आदिवासी | | | |
| | | | १ | २ | | ३ | ४ | | ५ | ६ | | ७ | ८ | | ९ | १० | | ११ | १२ | | १३ | १४ |
| जळगाव | | | | | | | | | | | | | | | | | | | | | | |
| १ | बोधरा | ० | ० | ० | २ | ३३८१ | २४६ | ० | ० | ० | ० | ० | ० | १ | ९३ | ४२ | १ | २८ | २ | ७ | ३६५ | ३१४ |
| २ | भावल | १ | ३७० | २६० | १ | १६६० | १६०५ | ० | ० | ० | ० | ० | ० | ० | ० | ० | ० | ० | १ | ११० | ९० | |
| ३ | रावेर | ३ | ७९८ | २०८ | ३ | ३३५७ | २५६८ | ० | ० | ० | ० | ० | ० | ० | ० | ० | ० | ० | १ | ४३९ | १९० | |
| | एकूण | ४ | ११७८ | ४६८ | ६ | ८१९८ | ७०१९ | ० | ० | ० | ० | ० | ० | १ | ९३ | ४२ | १ | २८ | २ | ९ | ९१४ | ५९४ |

१. सहाय्यक निबंधक सहकारी संस्था

२. सहाय्यक निबंधक सहकारी संस्था

तक्ता क्र.१७ अ
आदिवासी उपयोजना क्षेत्रातील रस्ते

जिल्हा : जळगाव

| अ.सं. | तहसील | दर्जानुसार रस्त्यांची लांबी (कि.मी.) | | | | | | पृष्ठभागानुसार रस्त्यांची लांबी (कि.मी.) | | | प्रति शंभर चौ.कि.मी.क्षेत्राफळा मागे रस्त्यांची लांबी | | |
|--------------|-------------|--------------------------------------|----------------|---------------------|--------------------|---------------|----------------|--|--------------|------------------------|---|------------|------|
| | | राष्ट्रीय महामार्ग | राज्य महामार्ग | प्रमुख जिल्हा मार्ग | उत्तर जिल्हा मार्ग | ग्राम मार्ग | एकूण लांबी | अपृष्ठांकित | पृष्ठांकित | | | पृष्ठांकित | एकूण |
| | | | | | | | | | खडीचे | डॉबरी / सिमेंट कॉक्रीट | एकूण | | |
| १ | २ | ३ | ४ | ५ | ६ | ७ | ८ | ९ | १० | ११ | १२ | १३ | १४ |
| जळगाव | | | | | | | | | | | | | |
| १ | चोपडा | ०.०० | २९.०० | ८५.०० | २७.१० | १५.६० | १५६.७० | ५.५० | ११.६० | १३९.६० | १५१.२० | | |
| २ | यावत | ०.०० | ३४०.०० | २४.०० | ७.०० | ४९.०० | ४२०.०० | १३२.२० | ३५.८० | २५२.०० | २८७.८० | | |
| ३ | रावेर | ०.०० | ५८.८० | २५८.४० | ६२.५० | ५५.५० | ४३४.४० | १०.५० | १७.०० | ४०६.९० | ८३३.९० | | |
| | एकूण | ०.०० | ४२७.०० | ३६७.४० | ९६.६० | १२०.१० | १०११.१० | १४८.२० | ६४.४० | ७९८.५० | ८६२.९० | | |

टिप:- जळगाव जिल्ह्यातील तालुक्यांची माहिती उपलब्ध नाही.
त्यामुळे त्या ठिकाणी (०) दर्शविण्यात आला आहे.

तक्ता क्र. १७ ब
तहसीलातील रस्ते

जिल्हा : जळगाव

लांबी (कि.मी.)

| अ. क्र. | तहसील | रस्त्यांची लांबी (कि.मी.) | | | | | | पृष्ठभागानुसार रस्त्यांची लांबी | | | प्रति शंभर चौ.कि. क्षेत्रफळामागे रस्त्याची लांबी | | |
|--------------|-------------|---------------------------|----------------|---------------------|------------------|----------------|----------------|---------------------------------|---------------|-------------------------|--|--------------|--------------|
| | | राष्ट्रीय महामार्ग | राज्य महामार्ग | प्रमुख जिल्हा मार्ग | इतर जिल्हा मार्ग | ग्राम मार्ग | एकूण लांबी | अपृष्ठांकित | पृष्ठांकित | | | पृष्ठांकित | एकूण |
| | | | | | | | | | खडीचे | डांबरी /सिमेंट काँक्रीट | एकूण | | |
| १ | २ | ३ | ४ | ५ | ६ | ७ | ८ | ९ | १० | ११ | १२ | १३ | १४ |
| जळगाव | | | | | | | | | | | | | |
| १ | चोपडा | ०.०० | ११०.१० | १७२.६० | २०१.०० | ३२७.०० | १०.७० | २९२.१० | १०९.०० | ३३९.६० | ५१८.६० | ५४.३ | ८४.९४ |
| २ | गायल | ०.०० | १४८.३५ | १४१.४५ | १०३.०० | ३७५.०० | ७६७.८० | १८०.५ | २९१.७० | २९५.५१ | ५८७.२१ | ६१.५ | ८०.४५ |
| ३ | रावेर | ०.०० | ६८.३० | १७४.४५ | १७१.०० | ३३८.०० | ७५१.७५ | ३१२.४७ | १७३.०० | २६६.२८ | ४३९.२८ | ४६.९ | ८०.३३ |
| | एकूण | ०.०० | ३२६.७५ | ४८८.५० | ४७५.०० | १०४०.०० | २३३०.२५ | ७८५.१६ | ६४३.७० | ९०१.३९ | १५४५.०९ | ५४.३२ | ८१.९२ |

तक्ता क्र.१८

महाराष्ट्र राज्य सहकारी आदिवासी विकास महामंडळाचे कार्य

जिल्हा-जळगांव

| अ.नु. | तहसील | आदिवासी उपयोजना क्षेत्रातील गावे | एकाधिकार खरेदी केंद्र (संख्या) | एकाधिकार खरेदी करणा-या सहकारी आदिवासी सेवा संस्था (संख्या) | सन २००६-०७ मध्ये महामंडळाकडून करण्यात आलेली खरेदी [क्विंटल मध्ये] | | | | | | | २००६-०७ मधील खावटी कर्ज | |
|---------------|-------|----------------------------------|--------------------------------|--|--|-------------|-------------|-------------|-------------|---------------|---------------|-------------------------|--------------|
| | | | | | साळ | वरई | खुरसणी | भुईमूग | हिरडा | इतर | एकूण | लाभार्थी | रुपये लाखात |
| १ | २ | ३ | ४ | ५ | ६ | ७ | ८ | ९ | १० | ११ | १२ | १३ | १४ |
| जळगांव | | | | | | | | | | | | | |
| १ | चोपडा | २० | २ | २ | ०.०० | ०.०० | ०.०० | ०.०० | ०.०० | १३७.९० | १३७.९० | ८७७ | २६.८८ |
| २ | यावल | १४ | २ | १ | ०.०० | ०.०० | ०.०० | ०.०० | ०.०० | २८०.४५ | २८०.४५ | २५० | ७.२७ |
| ३ | रावेर | २० | १ | टी.डी. सी.केंद्र | ०.०० | ०.०० | ०.०० | ०.०० | ०.०० | १०.८५ | १०.८५ | ३९२ | १२.२६ |
| एकूण | | ५४ | ५ | ३ | ०.०० | ०.०० | ०.०० | ०.०० | ०.०० | ४२९.२० | ४२९.२० | १५१९ | ४६.४२ |

आधार : प्रादेशिक व्यवस्थापक, महाराष्ट्र सहकारी आदिवासी विकास महामंडळ, मर्यादित
टिप:- जळगांव जिल्हयातील आदिवासी क्षेत्रात महामंडळाकडून केलेली खरेदी ही मका,उडीद,गहू,हरभरा,दादर या धान्याची आकडेवारी स्तंभ ११ मध्ये दर्शविली आहे.

तक्ता क्र.१९

०६-०७ मधील २० कलमी कार्यक्रमांतर्गत योजनानिहाय आदिवासी उपयोजना क्षेत्रातील आदिवासी लाभार्थी कु

जिल्हा-जळगांव

| अ. क्र | तहसील | २००१ जनगणने प्रमाणे कुटुंबे | | दारद्वय रेवेखालील कुटुंब संख्या २००२च्या पाहणीनुसार | | सन २००६-०७ मधील २० कलमी कार्यक्रमांतर्गत योजना निहाय आदिवासी उपयोजना क्षेत्रातील आदिवासी लाभार्थी कुटुंबे | | | | | | | | | | | | | |
|--------|-------|-----------------------------|---------|---|---------|---|----------------|------------------------|--------------------|-----------------------|----------------|----------|----------|-------------|----------------|-------------------------------|-----|----|--|
| | | एकूण | आदिवासी | एकूण | आदिवासी | नवीन विहारी | विहीर दुरुस्ती | विधेय विहारी [बोअरवेल] | कृषि निर्विषटावाटप | विद्युत पंपाचा पुरवठा | तेल पंप पुरवठा | बैल गाडी | बैल जोडी | हदिरा आवास | | स्वर्ण जयती ग्राम स्वरोजगार य | | | |
| | | | | | | | | | | | | | | नवीन घरकुले | घरकुल दुरुस्ती | | | | |
| १ | २ | ३ | ४ | ५ | ६ | ७ | ८ | ९ | १० | ११ | १२ | १३ | १४ | १५ | १६ | १७ | १८ | १९ | |
| जळगांव | | | | | | | | | | | | | | | | | | | |
| १ | चोपडा | ४२९५ | ३३०४ | ३३०४ | ३३०४ | ० | ० | ० | ४ | ० | ० | ० | ० | १२२ | ० | २० | ९५ | ० | |
| २ | यातल | १९१४ | १६२२ | १६२२ | १६२२ | ० | ० | ० | २२ | ० | ० | ११ | ० | ११५ | ० | २० | ९३ | ० | |
| ३ | रावेर | ५०५१ | ३०३१ | ३०३१ | २८३० | ० | ० | ० | ८० | ० | ० | ० | ० | ११५ | ० | ६ | ३९ | ० | |
| एकूण | | ११२६० | ७९५७ | ७९५७ | ७७५६ | ० | ० | ० | १०६ | ० | ० | ११ | ० | ३५२ | ० | ४६ | २२७ | ० | |

टिप:- ज्या तालुक्यांची माहिती उपलब्ध नाही त्या ठिकाणी (०) दर्शविला आहे.

तक्ता क्र.२०

आमदारांच्या स्थानिक विकास कार्यक्रमांतर्गत आदिवासी उपयोजना क्षेत्रातील कामे

जिल्हा-जळगांव

| | | २००४ - ०५ | | | | | २००५-२००६ | | | | | २००६-२००७ | | | | |
|---------------|------------------------------------|-----------------------|--------------------------------|------------------------|----------------------------|------------------|-----------------------|--------------------------------|------------------------|----------------------------|------------------|-----------------------|--------------------------------|------------------------|----------------------------|------------------|
| क्र. | तहसील/ विधानसभा मतदार संघ | अपूर्ण कामांची संख्या | अपूर्ण कामांसाठी लागणारी रक्कम | नवीन मंजूर कामे संख्या | नवीन कामांसाठी मंजूर रक्कम | एकूण झालेला खर्च | अपूर्ण कामांची संख्या | अपूर्ण कामांसाठी लागणारी रक्कम | नवीन मंजूर कामे संख्या | नवीन कामांसाठी मंजूर रक्कम | एकूण झालेला खर्च | अपूर्ण कामांची संख्या | अपूर्ण कामांसाठी लागणारी रक्कम | नवीन मंजूर कामे संख्या | नवीन कामांसाठी मंजूर रक्कम | एकूण झालेला खर्च |
| | | ३ | ४ | ५ | ६ | ७ | ८ | ९ | १० | ११ | १२ | १३ | १४ | १५ | १६ | १७ |
| जळगांव | | | | | | | | | | | | | | | | |
| १ | चोगडा | १० | २.८८ | ६ | २.६१ | ४.६६ | ५ | १.४७ | ७ | २.२७ | ३.६९ | २ | २.७८ | १ | १.९० | ४.६७ |
| २ | यावल | ० | ० | ४ | ९.६९ | ९.६८ | १ | ०.९१ | ० | ० | ०.९१ | ० | ० | ० | ० | ० |
| ३ | रावेर | २ | ०.६८ | २ | १.६३ | २.२६ | २ | १.२५ | ४ | ७.६ | ८.८५ | ० | ० | ७ | २२.३ | २२.१ |
| एकूण जिल्हा | | १२ | ३.५६ | १२ | १३.९३ | १६.६ | ८ | ३.६३ | ११ | ९.८७ | १३.४५ | २ | २.७८ | ८ | २५.२० | २६.७९ |

आधार :- जिल्हा नियोजन समिती, जिल्हाधिकारी कार्यालय.

टिप:- तहसीलनिहाय माहिती उपलब्ध नसल्याने विधानसभा मतदारसंघनिहाय माहिती देण्यात आली आहे.

तक्ता क्र.२१

खासदारांच्या स्थानिक विकास कार्यक्रमांतर्गत आदिवासी उपयोजना क्षेत्रातील कामे

जिल्हा-जळगांव

| अ.क्र. | तहसील/ विधानसभा मतदार संघ | २००४-०५ | | | २००५-०६ | | | २००६-०७ | | |
|--------|---------------------------------|-------------------|-----------------------|------------------|-------------------|-----------------------|------------------|-------------------|-----------------------|------------------|
| | | मंजुर कामे संख्या | मंजुर कामांसाठी रक्कम | एकूण झालेला खर्च | मंजुर कामे संख्या | मंजुर कामांसाठी रक्कम | एकूण झालेला खर्च | मंजुर कामे संख्या | मंजुर कामांसाठी रक्कम | एकूण झालेला खर्च |
| १ | २ | ३ | ४ | ५ | ६ | ७ | ८ | ९ | १० | ११ |
| जळगांव | | | | | | | | | | |
| १ | जळगांव | ० | ० | ० | ० | ० | ० | ० | ० | ० |
| २ | एरंडोल | ० | ० | ० | ० | ० | ० | ० | ० | ० |
| एकूण | | ० | ० | ० | ० | ० | ० | ० | ० | ० |

आधार :- जिल्हा नियोजना समिती, जिल्हाधिकारी कार्यालय.

टिप:- तहसीलनिहाय माहिती उपलब्ध नसल्याने विधानसभा मतदारसंघनिहाय माहिती देण्यात आली आहे.

तक्ता क्र.२२

डॉंगरी विकास कार्य क्रमांतर्गत आदिवासी उपयोजना क्षेत्रातील कामे

जिल्हा-जळगांव

| अ. क्र. | तहसील/ विधान सभा मतदार संघ | २००४ - ०५ | | | | | २००५-२००६ | | | | | २००६-२००७ | | | | |
|---------------|--|-----------------------|--------------------------------|------------------------|----------------------------|------------------|-----------------------|--------------------------------|------------------------|----------------------------|------------------|-----------------------|--------------------------------|------------------------|----------------------------|------------------|
| | | अपुर्ण कामांची संख्या | अपुर्ण कामांसाठी लागणारी रक्कम | नवीन मंजूर कामे संख्या | नवीन कामांसाठी मंजूर रक्कम | एकूण झालेला खर्च | अपुर्ण कामांची संख्या | अपुर्ण कामांसाठी लागणारी रक्कम | नवीन मंजूर कामे संख्या | नवीन कामांसाठी मंजूर रक्कम | एकूण झालेला खर्च | अपुर्ण कामांची संख्या | अपुर्ण कामांसाठी लागणारी रक्कम | नवीन मंजूर कामे संख्या | नवीन कामांसाठी मंजूर रक्कम | एकूण झालेला खर्च |
| १ | २ | ३ | ४ | ५ | ६ | ७ | ८ | ९ | १० | ११ | १२ | १३ | १४ | १५ | १६ | १७ |
| जळगांव | | | | | | | | | | | | | | | | |
| १ | चोपडा | ६ | २.५७ | ४ | ७.९१ | १०.५ | ८ | १३.१४ | ६ | १२.७१ | २५.८५ | ० | ० | ८ | १४.५३ | १४.५३ |
| २ | यावल | २ | १.६८ | ४ | २.९१ | ४.५९ | २ | १२.५४ | ६ | ८.२४ | २०.७८ | २ | १२.५५ | २ | १०.४९ | २३.०४ |
| ३ | रावेर | ० | ० | १२ | ५.९३ | ५.९३ | ११ | १२.५३ | ४ | ११.३१ | २३.८४ | ५ | २३.९६ | ६ | ४.५९ | २८.५५ |
| एकूण | | ८ | ४.२५ | २८ | १६.७५ | २१.०० | २१ | ३८.२१ | १६ | ३२.२६ | ७०.४७ | ७ | ३६.५१ | १६ | २९.६१ | ६६.१२ |

आधार :- जिल्हा नियोजन समिती, जिल्हाधिकारी कार्यालय.

टिप:- तहसीलनिहाय माहिती उपलब्ध नसल्याने विधानसभा मतदारसंघनिहाय माहिती देण्यात आली आहे.

तक्ता क्र.२३

आदिवासी उपयोजने अंतर्गत (टीएसपी) विकासशीर्ष निहाय वर्ष २००४ - ०५ व २००५ - ०६ व २००६-०७ ची आर्थिक प्रगती

जिल्हा-जळगांव

| अ. क्र. | विकासशीर्ष व उपशीर्ष | २००४ - ०५ | | | २००५ - ०६ | | | २००६ - ०७ | | |
|---------|--|----------------|--------------|--------------|----------------|--------------|--------------|----------------|--------------|--------------|
| | | मंजूर नियतव्यय | प्राप्त निधी | झालेला खर्च | मंजूर नियतव्यय | प्राप्त निधी | झालेला खर्च | मंजूर नियतव्यय | प्राप्त निधी | झालेला खर्च |
| १ | २ | ३ | ४ | ५ | ६ | ७ | ८ | ९ | १० | ११ |
| | जळगांव | | | | | | | | | |
| | एक कृषी व संलग्न सेवा | | | | | | | | | |
| १ | पीक संवर्धन | १.०० | ०.५७ | ०.५७ | २४.०० | १५.०० | १४.९८ | १२.०१ | ३०.०० | ३०.०० |
| २ | फलोत्पादन | ०.०० | ०.०० | ०.०० | ०.०० | ०.०० | ०.०० | ०.०० | ०.०० | ०.०० |
| ३ | मृदा व जल संधारण | ०.२५ | ०.१३ | ०.१३ | २५.०० | ०.०० | ०.०० | २०.०० | २०.०० | २०.०० |
| ४ | पशुसंवर्धन | ३.८७ | २.१४ | २.०८ | २.८५ | २.३५ | २.३५ | ४.२५ | ३.६८ | ३.६८ |
| ५ | दुग्ध व्यवसाय विकास | ०.०० | ०.०० | ०.०० | ०.०० | ०.०० | ०.०० | ०.०० | ०.०० | ०.०० |
| ६ | मत्स्य व्यवसाय | ०.२० | ०.१५ | ०.१३ | ०.२० | ०.१३ | ०.२० | ०.१२ | ०.२० | ०.२० |
| ७ | पणन, कोठारे व वखारी | ०.०० | ०.०० | ०.०० | ०.०० | ०.०० | ०.०० | ०.०० | ०.०० | ०.०० |
| ८ | वने | ०.६६ | ०.११ | ०.११ | ०.६० | ०.५८ | ०.५८ | ०.६० | ०.६० | ०.६० |
| ९ | सहकार | ०.७० | ०.२३ | ०.२३ | ०.६५ | ०.४१ | ०.४१ | १.१४ | ०.५४ | ०.५४ |
| | एकूण एक | ६.६८ | ३.३३ | ३.२५ | २८.५५ | १८.७२ | १८.७७ | ३८.१२ | ५५.०२ | ५५.०२ |
| | दोन ग्रामीण विकास | | | | | | | | | |
| १ | स्वणजयंती ग्रामस्वयंरोजगार विकास कार्यक्रम | ५.८४ | ३.२२ | ३.२२ | ५.८४ | ५.८४ | ५.८४ | ५.८४ | ५.८४ | ५.८४ |
| २ | अवर्षण प्रवण क्षेत्र कार्यक्रम | ०.०० | ०.०० | ०.०० | ०.०० | ०.०० | ०.०० | ०.०० | ०.०० | ०.०० |
| ३ | संपूर्ण ग्रामीण रोजगार योजना | ७.६७ | ४.२२ | ४.२२ | ८.४४ | ८.४४ | ८.४४ | १०.५६ | १०.५६ | १०.५६ |
| ४ | रोजगार हमी योजना | ०.०० | ०.०० | ०.०० | ०.०० | ०.०० | ०.०० | ०.०० | ०.०० | ०.०० |
| ५ | ग्रामीण स्वच्छता कार्यक्रम | ०.०० | ०.०० | ०.०० | ०.०० | ०.०० | ०.०० | ०.०० | ०.०० | ०.०० |
| ६ | इंदिरा आवास योजना | ५०.२२ | १९.५१ | १९.५१ | ६२.९४ | ६२.९४ | ६२.९४ | ५४.४८ | २९.२३ | २९.२३ |
| ७ | एकूण दोन | ६३.७३ | २६.९५ | २६.९५ | ७७.२२ | ७७.२२ | ७७.२२ | ७०.८८ | ४५.६३ | ४५.६३ |

तक्ता क्र.२३

आदिवासी उपयोजने अंतर्गत (टीएसपी) विकासशीर्ष निहाय वर्ष २००४ - ०५ व २००५ - ०६ व २००६-०७ ची आर्थिक प्रगती

जिल्हा-जळगांव

| अ. क्र. | विकासशीर्ष व उपशीर्ष | २००४ - ०५ | | | २००५ - ०६ | | | २००६ - ०७ | | |
|-------------------------------------|----------------------------------|----------------|--------------|--------------|----------------|---------------|---------------|----------------|---------------|---------------|
| | | मंजूर नियतव्यय | प्राप्त निधी | आलेला खर्च | मंजूर नियतव्यय | प्राप्त निधी | आलेला खर्च | मंजूर नियतव्यय | प्राप्त निधी | आलेला खर्च |
| १ | २ | ३ | ४ | ५ | ६ | ७ | ८ | ९ | १० | ११ |
| तीन पाटबंधारे व पूर नियंत्रण | | | | | | | | | | |
| १ | लघु पाटबंधारे (स्थानिक क्षेत्र) | ८.७४ | १.६५ | १.६५ | ५५.५२ | १२०.९९ | १२०.९९ | ७२.०३ | २२५.३१ | २२५.३१ |
| २ | जलप्रदाय क्षेत्र विकास कार्यक्रम | ०.०० | ०.०० | ०.०० | ०.०० | ०.०० | ०.०० | ०.०० | ०.०० | ०.०० |
| ३ | आयाकट विकास | ०.०० | ०.०० | ०.०० | ०.०० | ०.०० | ०.०० | ०.०० | ०.०० | ०.०० |
| ४ | पूर नियंत्रण | ०.०० | ०.०० | ०.०० | ०.०० | ०.०० | ०.०० | ०.०० | ०.०० | ०.०० |
| | एकूण तीन | ८.७४ | १.६५ | १.६५ | ५५.५२ | १२०.९९ | १२०.९९ | ७२.०३ | २२५.३१ | २२५.३१ |
| चार | विद्युत विकास | ८.७४ | ४.८१ | ११.५० | १५.०० | १५.०० | १५.०० | १८.०० | १८.०० | २२.४२ |
| पाच उद्योग व खाणकाम | | | | | | | | | | |
| १ | मोठे व मध्यम उद्योग | ०.०० | ०.०० | ०.०० | ०.०० | ०.०० | ०.०० | ०.०० | ०.०० | ०.०० |
| २ | ग्रामीण व लघु उद्योग | ०.०० | ०.०० | ०.०० | ०.०० | ०.०० | ०.०० | ०.०० | ०.०० | ०.०० |
| | एकूण पाच | ०.०० | ०.०० | ०.०० | ०.०० | ०.०० | ०.०० | ०.०० | ०.०० | ०.०० |
| सहा वाहतूक व दळणवळण | | | | | | | | | | |
| १ | मोठी व लहान बंदरे | ०.०० | ०.०० | ०.०० | ०.०० | ०.०० | ०.०० | ०.०० | ०.०० | ०.०० |
| २ | अंतर्देशीय जल वाहतूक | ०.०० | ०.०० | ०.०० | ०.०० | ०.०० | ०.०० | ०.०० | ०.०० | ०.०० |
| ३ | रस्ते विकास | ८.०० | २१.६० | २१.५९ | २७३.२० | १९४.०५ | २१५.६८ | १०२.९१ | ३२७.९५ | ३२९.४१ |
| | एकूण सहा | ८.०० | २१.६० | २१.५९ | २७३.२० | १९४.०५ | २१५.६८ | १०२.९१ | ३२७.९५ | ३२९.४१ |
| सात सामान्य आर्थिक सेवा | | | | | | | | | | |
| १ | पर्यावरण विकास | ०.०० | ०.०० | ०.०० | ०.०० | ०.०० | ०.०० | ०.०० | ०.०० | ०.०० |
| | एकूण सात | ०.०० | ०.०० | ०.०० | ०.०० | ०.०० | ०.०० | ०.०० | ०.०० | ०.०० |

तक्ता क्र.२३

आदिवासी उपयोजने अंतर्गत (टीएसपी) विकासशीर्ष निहाय वर्ष २००४ - ०५ व २००५ - ०६ व २००६-०७ ची आर्थिक प्रगती

जिल्हा-जळगाव

| अ. क्र. | विकासशीर्ष व उपशीर्ष | २००४ - ०५ | | | २००५ - ०६ | | | २००६ - ०७ | | |
|---------|--------------------------------|----------------|--------------|-------------|----------------|--------------|-------------|----------------|--------------|-------------|
| | | मंजूर नियतव्यय | प्राप्त निधी | झालेला खर्च | मंजूर नियतव्यय | प्राप्त निधी | झालेला खर्च | मंजूर नियतव्यय | प्राप्त निधी | झालेला खर्च |
| १ | २ | ३ | ४ | ५ | ६ | ७ | ८ | ९ | १० | ११ |
| आठ | सामाजिक आणि सामूहिक सेवा | | | | | | | | | |
| १ | सामान्य शिक्षण | ५.०० | २.७५ | २.२० | ०.०० | ०.०० | ०.०० | ०.०० | ०.०० | ०.०० |
| २ | क्रीडा व युवक कल्याण | ०.०० | ०.०० | ०.०० | ०.०० | ०.०० | ०.०० | ०.०० | ०.०० | ०.०० |
| ३ | कला व संस्कृती | ०.०० | ०.०० | ०.०० | ०.०० | ०.०० | ०.०० | ०.०० | ०.०० | ०.०० |
| ४ | तांत्रिक शिक्षण | ०.०० | ०.०० | ०.०० | ०.०० | ०.०० | ०.०० | ०.०० | ०.०० | ०.०० |
| ५ | वैद्यकीय शिक्षण व औषधी द्रव्ये | ०.०० | ०.०० | ०.०० | ०.०० | ०.०० | ०.०० | ०.०० | ०.०० | ०.०० |
| ६ | आरोग्य सेवा | ५०.९७ | ५.०७ | ५.०७ | १२७.१३ | ७६.६३ | ४१.०४ | १०७.१३ | ९१.६३ | ९२.०१ |
| ७ | गाणीण पाणी पुरवठा व स्वच्छता | ४९.०० | २२.९२ | २२.६३ | १७.०६ | १३.७३ | १३.७३ | ३१.०० | २५.३० | २५.३० |
| ८ | गृहनिर्माण | ०.०० | ०.०० | ०.०० | ०.०० | ०.०० | ०.०० | ०.०० | ०.०० | ०.०० |
| ९ | नगरविकास | ०.०० | ०.०० | ०.०० | ०.०० | ०.०० | ०.०० | ०.०० | ०.०० | ०.०० |
| १० | माहिती व प्रसिध्दी | ०.०० | ०.०० | ०.०० | ०.०० | ०.०० | ०.०० | ०.०० | ०.०० | ०.०० |
| ११ | मागासवर्गीयांचे कल्याण | १५४.९० | १२१.६२ | ११७.१६ | २३५.८५ | २३३.२० | २३३.२० | १३५.३३ | १११.६८ | १३०.६१ |
| १२ | कामगार व कामगार कल्याण | १४.५३ | ०.१४ | ०.१४ | १५.१४ | १२.७२ | १२.४० | २३.४० | १९.८६ | १९.२३ |
| १३ | समाजकल्याण | ०.८२ | ०.४५ | ०.४४ | ०.८५ | ०.८५ | ०.८५ | १.०० | १.०० | १.०० |
| १४ | पोषण | ०.०० | ०.०० | ०.०० | २६.०० | ०.०० | ०.०० | ०.०० | ०.०० | ०.०० |
| | एकूण आठ | २७५.२२ | १५२.९५ | १४७.६४ | ४२२.०३ | ३३७.१३ | ३०१.१७ | २९७.८६ | २४९.४७ | २६८.१५ |
| | एकूण एक ते आठ | ३७१.११ | २११.२९ | २१२.५८ | ८७१.५२ | ७६३.११ | ७४८.८३ | ५९९.८० | ९२१.३८ | ९४५.९४ |
| १० | न्युक्लिअरा वजेट | ०.०० | ०.०० | ०.०० | ०.०० | ०.०० | ०.०० | ०.०० | ०.०० | ०.०० |

तक्ता क्र.२४

आदिवासी उपयोजना क्षेत्राबाहेरील (ओटीएसपी) योजनांची विकास निहाय वर्ष २००४-०५ व २००५-०६ व २००६-०७ ची आर्थिक प्रगती
जिल्हा-जळगाव

| अ. क्र. | विकासशीर्ष व उपशीर्ष | २००४ - ०५ | | | २००५ - ०६ | | | २००६ - ०७ | | |
|------------|---|----------------|--------------|------------|----------------|--------------|------------|----------------|--------------|------------|
| | | मंजूर नियतव्यय | प्राप्त निधी | आलेला खर्च | मंजूर नियतव्यय | प्राप्त निधी | आलेला खर्च | मंजूर नियतव्यय | प्राप्त निधी | आलेला खर्च |
| १ | २ | ३ | ४ | ५ | ६ | ७ | ८ | ९ | १० | ११ |
| | जळगाव | | | | | | | | | |
| एक | कृषी व संलग्न सेवा | | | | | | | | | |
| १ | पीक संवर्धन | ३.०० | १.७१ | १.७० | २०.७९ | २०.७९ | २०.८७ | १२.०० | १६.६५ | १६.६५ |
| २ | फलोत्पादन | ०.०० | ०.०० | ०.०० | ०.०० | ०.०० | ०.०० | ०.०० | ०.०० | ०.०० |
| ३ | मृदा व जल संधारण | ०.०० | ०.०० | ०.०० | ०.०० | ०.०० | ०.०० | ०.०० | ०.०० | ०.०० |
| ४ | पशुसंवर्धन | ६.४० | ३.२६ | ३.१७ | ६.५१ | ४.६४ | २.५८ | ७.६० | ५.५२ | ५.४६ |
| ५ | दुग्ध व्यवसाय विकास | ०.०० | ०.०० | ०.०० | ०.०० | ०.०० | ०.०० | ०.०० | ०.०० | ०.०० |
| ६ | मत्स्य व्यवसाय | ०.२५ | ०.१६ | ०.१५ | ०.२० | ०.१० | ०.२० | ०.२० | ०.२० | ०.२० |
| ७ | पणन, कोठारे व दखारी | ०.०० | ०.०० | ०.०० | ०.०० | ०.०० | ०.०० | ०.०० | ०.०० | ०.०० |
| ८ | ग्न | ०.०० | ०.०० | ०.०० | ०.०० | ०.०० | ०.०० | ०.०० | ०.०० | ०.०० |
| ९ | सहकार | १.१० | ०.२८ | ०.२८ | १.६० | २.५० | २.५० | १.६० | १.०० | १.०० |
| | एकूण एक | १०.७५ | ५.४१ | ५.३० | २९.१० | २८.०३ | २६.१५ | २१.४० | २३.३७ | २३.२९ |
| दोन | ग्रामीण विकास | | | | | | | | | |
| १ | स्वर्णजयती ग्रामस्वयंरोजगार विकास कार्यक्रम | ७.९९ | ४.३९ | ४.३९ | ७.९९ | ७.९९ | ७.९९ | ७.९९ | ७.९९ | ७.९९ |
| २ | अवर्मण प्रवण क्षेत्र कार्यक्रम | ०.०० | ०.०० | ०.०० | ०.०० | ०.०० | ०.०० | ०.०० | ०.०० | ०.०० |
| ३ | संपूर्ण ग्रामीण रोजगार योजना | ७.१९ | ३.९५ | ३.९५ | ७.९० | ७.९० | ७.९० | ९.३८ | ९.३८ | ९.३८ |
| ४ | रोजगार हमी योजना | ०.०० | ०.०० | ०.०० | ०.०० | ०.०० | ०.०० | ०.०० | ०.०० | ०.०० |
| ५ | ग्रामीण स्वच्छता कार्यक्रम | ०.०० | ०.०० | ०.०० | ०.०० | ०.०० | ०.०० | ०.०० | ०.०० | ०.०० |
| ६ | इंदिरा आवास योजना | २१.०१ | ८.१६ | ८.१६ | २५.०८ | २५.०८ | २५.०८ | २१.७१ | ११.६५ | ११.६५ |
| ७ | एकूण दोन | ३६.१९ | १६.५० | १६.५० | ४०.९७ | ४०.९७ | ४०.९७ | ३९.०८ | २९.०२ | २९.०२ |

तक्ता क्र.२४

आादेवासी उपयोजना क्षेत्राबाहेरील (ओटीएसपी) योजनांची विकासशीर्ष निहाय वर्ष २००४-०५ व २००५-०६ व २००६-०७ ची आर्थिक प्रगती
जिल्हा-जळगांव

| अ. क्र. | विकासशीर्ष व उपशीर्ष | २००४ - ०५ | | | २००५ - ०६ | | | २००६ - ०७ | | |
|---------|----------------------------------|----------------|--------------|-------------|----------------|--------------|-------------|----------------|--------------|-------------|
| | | मंजुर नियतव्यय | प्राप्त निधी | झालेला खर्च | मंजुर नियतव्यय | प्राप्त निधी | झालेला खर्च | मंजुर नियतव्यय | प्राप्त निधी | झालेला खर्च |
| १ | २ | ३ | ४ | ५ | ६ | ७ | ८ | ९ | १० | ११ |
| तीन | पाटबंधारे व पुर नियंत्रण | | | | | | | | | |
| १ | लघु पाटबंधारे (स्थानिक क्षेत्र) | ०.०० | ०.०० | ०.०० | ०.०० | ०.०० | ०.०० | ०.०० | ०.०० | ०.०० |
| २ | जलप्रदाय क्षेत्र विकास कार्यक्रम | ०.०० | ०.०० | ०.०० | ०.०० | ०.०० | ०.०० | ०.०० | ०.०० | ०.०० |
| ३ | आयाकट विकास | ०.०० | ०.०० | ०.०० | ०.०० | ०.०० | ०.०० | ०.०० | ०.०० | ०.०० |
| ४ | पुर नियंत्रण | ०.०० | ०.०० | ०.०० | ०.०० | ०.०० | ०.०० | ०.०० | ०.०० | ०.०० |
| | एकूण तीन | ०.०० | ०.०० | ०.०० | ०.०० | ०.०० | ०.०० | ०.०० | ०.०० | ०.०० |
| चार | विद्युत विकास | १२.०० | ६.६० | १३.४० | १२.०० | १२.०० | १५.०९ | १५.०० | १५.०० | ३३.६२ |
| पाच | उद्योग व खाणकाम | | | | | | | | | |
| १ | मोटे व म म उद्योग | ०.०० | ०.०० | ०.०० | ०.०० | ०.०० | ०.०० | ०.०० | ०.०० | ०.०० |
| २ | ग्रामीण व लघु उद्योग | ०.३८ | ०.२० | ०.२० | ०.६५ | ०.६५ | ०.६५ | ०.६५ | ०.६५ | ०.६२ |
| | एकूण पाच | ०.३८ | ०.२० | ०.२० | ०.६५ | ०.६५ | ०.६५ | ०.६५ | ०.६५ | ०.६२ |
| सहा | वाहतूक व दळणवळण | | | | | | | | | |
| १ | मोठी व लहान बंदरे | ०.०० | ०.०० | ०.०० | ०.०० | ०.०० | ०.०० | ०.०० | ०.०० | ०.०० |
| २ | अंतर्देशिय जल वाहतूक | ०.०० | ०.०० | ०.०० | ०.०० | ०.०० | ०.०० | ०.०० | ०.०० | ०.०० |
| ३ | रस्ते विकास | ०.०० | ०.०० | ०.०० | ०.०० | ०.०० | ०.०० | ०.०० | ०.०० | ०.०० |
| | एकूण सहा | ०.०० | ०.०० | ०.०० | ०.०० | ०.०० | ०.०० | ०.०० | ०.०० | ०.०० |
| सात | सामान्य आर्थिक सेवा | | | | | | | | | |
| १ | पर्यावरण विकास | ०.०० | ०.०० | ०.०० | ०.०० | ०.०० | ०.०० | ०.०० | ०.०० | ०.०० |
| | एकूण सात | ०.०० | ०.०० | ०.०० | ०.०० | ०.०० | ०.०० | ०.०० | ०.०० | ०.०० |

तक्ता क्र.२४

आदिवासी उपयोजना क्षेत्राबाहेरील (ओटीएसपी) योजनांची विकासशीर्ष निहाय वर्ष २००४-०५ व २००५-०६ व २००६-०७ ची आर्थिक प्रगती
जिल्हा-जळगांव

| क्र. क्र. | विकसनीय व उपशीर्ष | २००४ - ०५ | | | २००५ - ०६ | | | २००६ - ०७ | | |
|-----------|--------------------------------|----------------|--------------|------------|----------------|--------------|------------|----------------|--------------|------------|
| | | मंजूर नियतव्यय | प्राप्त निधी | आलेला खर्च | मंजूर नियतव्यय | प्राप्त निधी | आलेला खर्च | मंजूर नियतव्यय | प्राप्त निधी | आलेला खर्च |
| १ | २ | ३ | ४ | ५ | ६ | ७ | ८ | ९ | १० | ११ |
| आठ | सामाजिक आणि सामुहिक सेवा | | | | | | | | | |
| १ | सामान्य शिक्षण | १७.२५ | ९.४८ | ९.४८ | ०.०० | ०.०० | ०.०० | ०.०० | ०.०० | ०.०० |
| २ | क्रिडा व युवक कल्याण | ०.०० | ०.०० | ०.०० | ०.०० | ०.०० | ०.०० | ०.०० | ०.०० | ०.०० |
| ३ | कला व संस्कृती | ०.०० | ०.०० | ०.०० | ०.०० | ०.०० | ०.०० | ०.०० | ०.०० | ०.०० |
| ४ | तांत्रिक शिक्षण | ०.०० | ०.०० | ०.०० | ०.०० | ०.०० | ०.०० | ०.०० | ०.०० | ०.०० |
| ५ | वैद्यकीय शिक्षण व औषधी द्रव्य | ०.०० | ०.०० | ०.०० | ०.०० | ०.०० | ०.०० | ०.०० | ०.०० | ०.०० |
| ६ | आरोग्य सेवा | ०.०० | ०.०० | ०.०० | ०.०० | ०.०० | ०.०० | ०.०० | ०.०० | ०.०० |
| ७ | ग्रामीण पाणी पुरवठा व स्वच्छता | ०.०० | ०.०० | ०.०० | ०.०० | ०.०० | ०.०० | ०.०० | ०.०० | ०.०० |
| ८ | गृहनिर्माण | ०.०० | ०.०० | ०.०० | ०.०० | ०.०० | ०.०० | ०.०० | ०.०० | ०.०० |
| ९ | नगरविकास | ०.०० | ०.०० | ०.०० | ०.०० | ०.०० | ०.०० | ०.०० | ०.०० | ०.०० |
| १० | माहिती व प्रसिध्दी | ०.०० | ०.०० | ०.०० | ०.०० | ०.०० | ०.०० | ०.०० | ०.०० | ०.०० |
| ११ | सामाजिक कल्याण | २३१.८५ | १३१.३९ | १२६.७३ | ५५१.१८ | ५३०.५८ | ५३१.१३ | ४६०.६९ | २८७.१६ | २९५.६९ |
| १२ | कामगार व कामगार कल्याण | २.०० | ०.०० | ०.०० | ०.०० | ०.०० | ०.०० | ०.०० | ०.०० | ०.०० |
| १३ | सामाजिक कल्याण | २.०० | १.१० | १.१० | २.०० | २.०० | १.९६ | २.०० | २.०० | १.९९ |
| १४ | पोषण | ०.०० | ०.०० | ०.०० | ०.०० | ०.०० | ०.०० | ०.०० | ०.०० | ०.०० |
| | एकूण आठ | २३३.१० | १३७.३९ | १३४.४८ | ५५३.१८ | ५३२.५८ | ५३३.०९ | ४६३.१९ | २८९.१६ | २९७.६० |
| | एकूण एक ते आठ | २९२.४२ | १६६.०२ | १६९.८८ | ६३५.१० | २१४.२३ | २१५.१५ | ५३९.३२ | ३५७.२० | ३८४.१७ |
| १० | न्युक्लीअस वजेट | ०.०० | ०.०० | ०.०० | ०.०० | ०.०० | ०.०० | ०.०० | ०.०० | ०.०० |