

**STATISTICAL ABSTRACT**  
**RAIGAD 2007-08**

**MAHARASHTRA ECONOMICS**  
**AND STATISTICS**

**G.I.P.E.**



जिल्हा  
सामाजिक व आर्थिक  
समालोचन


रायगड जिल्हा

२००७-२००८



अर्थ व सांख्यिकी संचालनालय  
महाराष्ट्र शासन  
मुंबई

जिल्हा  
सामाजिक व आर्थिक  
समालोचन  
२००७-२००८  
रायगड जिल्हा



अर्थ व सांख्यिकी संचालनालय,  
महाराष्ट्र शासन,  
मुंबई.

अनुक्रमणिका

जिल्हा सामाजिक व आर्थिक समालोचन - 2007-08

जिल्हा - रायगड

तक्ता क्र.	विषय	पृष्ठ क्र.
1	2	3
<b>भाग-1 समालोचन</b>		
	जिल्हाचा समग्र आढावा	1 ते 14
	दृष्टिक्षेपात जिल्हा	1 ते 7
	रस्ते आणि तालुका सीमा दर्शविणारा जिल्हाचा नकाशा	1
	निवडक आलेख	1 ते 5
<b>भाग-2 सांख्यिकीय तक्त</b>		
<b>1. निवडक निर्देशक</b>		
1.1	निवडक निर्देशक (1960-2008)	1
<b>2. लोकसंख्याविषयक आकडेवारी</b>		
2.1	लोकसंख्याविषयक निवडक आकडेवारी	6
2.2	लोकसंख्या आणि वृद्धिदर	10
2.3	शहरांची वर्गवारी आणि त्यांची लोकसंख्या	11
2.4	मुख्य व सीमांतिक काम करणा-यांचे उद्योगगटनिहाय वर्गीकरण	12
2.5	धर्म व वयोगटानुसार लोकसंख्या	13
2.6	दारिद्र्य रेषेखालील प्रामाण फुटूंबे	14
<b>3. जिल्हा उत्पन्न अंदाज</b>		
3.1	क्षेत्रवार जिल्हा उत्पन्न व दरडोई जिल्हा उत्पन्न - चालू किमतीनुसार	15
3.2	क्षेत्रवार जिल्हा उत्पन्न व दरडोई जिल्हा उत्पन्न - स्थिर किमतीनुसार	16
<b>4. किमतीविषयक आकडेवारी</b>		
4.1	निवडक कृषिमालाच्या सरासरी घाऊक किमती	17
4.2	जिल्हा मुख्यालयातील महत्वाच्या वस्तूच्या मासिक सरासरी किरकोळ किमती	19
4.3	ग्राहक किमतीचे निर्देशांक	25
4.4	किमतीचे महत्वाचे निर्देशांक	26
<b>5. जमीन महसूल, स्थानिक संस्थांचे उत्पन्न/ खर्च, बँकिंग, विमा आणि अल्पबचतविषयक आकडेवारी</b>		
5.1	गोळा केलेला जमीन महसूल	27
5.2	स्थानिक स्वराज्य संस्थांचे उत्पन्न व खर्च	28
5.3	बँक कार्यालये, वर्गीकृत बँकांची संख्या, ठेवी व कर्ज	29
5.4	अल्पबचत कार्यक्रमाची प्रगती	30
5.5	आयुर्विमाविषयक आकडेवारी	31



अनुक्रमणिका

जिल्हा सामाजिक व आर्थिक समालोचन - 2007-08

जिल्हा - रायगड

तक्ता क्र.	विषय	पृष्ठ क्र.
1	2	3
<b>6. कृषि व पदुम विषयक आकडेवारी</b>		
6.1	जमिनीचा वापर	32
6.2	निरनिराळ्या पिकाखालील क्षेत्र	34
6.3	मुख्य पिकाचे दर हेक्टरी अदाजित उत्पादन	43
6.4	निवडक केंद्रातील पर्जन्य दिवसांची संख्या व एकूण पर्जन्य	44
6.5	विविध साधनाखालील ओलिताचे क्षेत्र	45
6.6	निरनिराळ्या पिकांखालील ओलिताचे क्षेत्र	46
6.7	सिंचन विहिरी	52
6.8	कृ पनलिका, हातपंप व विद्युत् पंप	53
6.9	लघुपाटबंधा-यांची कामे	54
6.10	मोठे व मध्यम पाटबंधारे प्रकल्प	57
6.11	वहिली धारणांचा प्रकार आणि क्षेत्रफळ गटानुसार वर्गीकरण	58
6.12	कृषि अवजारे	59
6.13	पशुधन	60
6.14	पशुवैद्यकीय संस्था	67
6.15	मान्यताप्राप्त पशुवधगृहे आणि त्यात कत्तल केलेल्या पशूंची संख्या	69
6.16	वनक्षेत्र	70
6.17	मुख्य व गौण वन उत्पादन	71
6.18	भूजल मत्स्यव्यवसाय	72
6.18अ	सागरी मत्स्य व्यवसाय	73
6.19	दुग्ध विकास सहकारी संस्था	74
<b>7. सहकार क्षेत्र</b>		
7.1	विविध प्रकारच्या सहकारी संस्था	75
7.2	सहकारी संस्थांची वित्तीय स्थिती	76
7.3	सहकारी संस्थांची लेखा परीक्षण वर्गाप्रमाणे संख्या	77
7.4	राज्य/जिल्हा कार्यक्षेत्र असलेल्या सहकारी बँकांचे कार्य	78
7.5	सहकारी संस्थांचे कार्य	79
7.6	बिगरकृषि सहकारी पत संस्थांचे कार्य	81
7.7	जिल्हा आणि प्राथमिक पणन संस्थांचे कार्य	82
7.8	नियंत्रित बाजारपेठातील कृषि मालाची वार्षिक आवक	85
7.9	परवानाधारक सावकारांची संख्या आणि त्यांनी दिलेली कर्जे	88

**अनुक्रमणिका**  
**जिल्हा सामाजिक व आर्थिक समालोचन - 2007-08**

जिल्हा - रायगड

तक्ता क्र.	विषय	पृष्ठ क्र.
1	2	3
<b>8. खोज आणि परिवहन व दळणवळण</b>		
8.1	विद्युतीकरण झालेल्या शहरांची व गावांची संख्या आणि त्याची लोकसंख्या	89
8.2	विजेचा वापर	89
8.3	प्रकार व पृष्ठभाग यानुसार रस्त्यांची लांबी	90
8.4	मोटर वाहनांची आणि परवानाधारकांची संख्या	91
8.5	महाराष्ट्र राज्य मार्ग परिवहन महामंडळाची प्रवासी वाहतूक	92
8.6	पोस्ट, खाजगी व सार्वजनिक दुरध्वनींची संख्या	93
<b>9. रोजगार व उद्योगविषयक आकडेवारी</b>		
9.1	कारखान्यातील कामगारांची दैनिक सरासरी संख्या	94
9.2	रोजगार व स्वयंरोजगार मार्गदर्शन केंद्रातील आकडेवारी	99
9.3	शासकीय व स्थानिक स्वराज्य संस्थांतील कर्मचा-यांची संख्या	100
9.4	निरनिराळ्या उद्योगांतील रोजगार	101
9.5	कृषि व बिगर -कृषि उद्योग	102
9.6	प्रमुख उद्योग गटानुसार उद्योगांची आणि नियमित काम करणा-या कामगारांची संख्या	103
9.7	महत्त्वाच्या उद्योग गटानुसार कृषि व बिगरकृषि आस्थापनांची व त्यातील कामगारांची संख्या	104
<b>10. शिक्षण</b>		
10.1	शैक्षणिक संस्थांची संख्या	105
10.2	शैक्षणिक संस्थातील शिक्षकांची संख्या	107
10.3	शैक्षणिक संस्थांतील विद्यार्थी संख्या	109
10.4	शैक्षणिक संस्थांतील अनुसूचित जातीची विद्यार्थी संख्या	111
10.5	शैक्षणिक संस्थांतील अनुसूचित जमातीची विद्यार्थी संख्या	113
10.6	शारीरिक शिक्षण महाविद्यालये, क्रीडांगणे, क्रीडा संस्था आणि क्रीडा शिष्यवृत्तीधारक	115
10.7	इयत्तानिहाय विद्यार्थ्यांची संख्या	116
<b>11. सार्वजनिक आरोग्य</b>		
11.1	सार्वजनिक व शासन सहाय्यित वैद्यकीय सुविधांची माहिती	118
11.2	नांदणी केलेल्या जन्म-मृत्यूंची संख्या	120
11.3	विविध कारणानुसार मृत्यूंची संख्या	122
11.4	माता व बाल संगोपन कार्यक्रमांतर्गत लस टोचणी	123
11.5	कुटुंब कल्याण कार्यक्रम	124

अनुक्रमणिका

जिल्हा सामाजिक व आर्थिक समालोचन - 2007-08

जिल्हा - रायगड

तक्ता क्र.	विषय	पृष्ठ क्र.
1	2	3
<b>12. योजना</b>		
12.1	विविध विकास शीर्षांखाली झालेला योजनांतर्गत खर्च	125
12.2	रोजगार हमी योजना	127
12.3	रोजगार हमी योजनेखाली घेतलेली कामे, त्वावरील रोजगार व खर्च	128
12.4	पिण्याच्या पाण्याच्या सोयी व टंचाईसंबंधी केलेल्या उपाययोजना	129
12.5	रासायनिक खतांचे वाटप	131
12.6	साखर कारखाने	132
12.7	वीस कलमी कार्यक्रमाची भौतिक प्रगती	133
12.8	स्थानिक विकास कार्यक्रम (लोकसभा मतदार संघ)	134
12.9	स्थानिक विकास कार्यक्रम (विधानसभा मतदार संघ)	134
12.10	स्थानिक विकास कार्यक्रम (राज्यसभा सदस्य)	135
12.11	स्थानिक विकास कार्यक्रम (विधानपरिषद सदस्य)	135
<b>13. न्याय व प्रशासन</b>		
13.1	पोलीस अधिकारी/ कर्मचारी यांची संख्या	136
13.2	दिवाणी व फौजदारी न्यायालयांत निकाली काढलेली कामे/प्रकरणे	137
<b>14. सर्कीण</b>		
14.1	चित्रपट गृहविषयक आकडेवारी	138
14.2	मुद्रणालय आणि त्यांनी प्रकाशित केलेली वर्तमानपत्रे व नियतकालिके	139
14.3	लोकसभा व विधानसभा निवडणूकाबाबतची आकडेवारी	140

\* \* \*



भाग : 1

रायगड जिल्ह्याचा समग्र आढावा  
पाने 1 ते 15

दृष्टीक्षेपात जिल्हा  
पाने : I ते VII

रायगड जिल्ह्याचा नकाशा  
पान - 1

निवडक आलेख  
पाने 1 ते 5

## जिल्हा सामाजिक व आर्थिक समालोचन २००७ - २००८.

### जिल्हा रायगड

#### प्रास्ताविक :-

महाराष्ट्र राज्याला लाभलेल्या सुमारे 720 कि.मी. लांबीच्या समुद्र किनाऱ्या लगत कोंकण पट्टीत मुंबई शहर, मुंबई उपनगर, ठाणे, रायगड, रत्नागिरी व सिंधुदुर्ग अशा एकूण सहा जिल्ह्यांचा समावेश आहे. या पैकी रायगड जिल्ह्याला 240 कि.मी. समुद्र किनारा लाभला आहे. रायगड जिल्हा 17.51 अंश उत्तर ते 19.80 अंश उत्तर अक्षांश आणि 72.51 अंश पूर्व ते 73.40 अंश पूर्व रेखांश यामध्ये पसरलेला आहे. जिल्ह्याची पूर्वेकडील सीमा सह्याद्री पर्वताच्या लहान मोठ्या रांगांनी वेढलेली असून, त्याला लागून पुणे जिल्ह्याची हद्द सुरु होते. जिल्ह्याच्या पश्चिमेला अरबी समुद्र असून दक्षिणेला असलेल्या सावित्री नदीने रत्नागिरी व रायगड जिल्ह्याची दक्षिण सीमा निश्चित केली आहे. अग्नेय दिशेला सातारा, उत्तरेला ठाणे तर वायव्येला मुंबई शहर हे जिल्हे आहेत.

#### 1) भौगोलिक वैशिष्ट्ये :-

भौगोलिकदृष्ट्या रायगड जिल्हा साधारणपणे तीन चिंचोळ्या पट्ट्यात विभागला गेलेला आहे.

अ) समुद्र किनाऱ्यालगतचा पट्टा, ब) सुपिक व सपाट जमिनीचा मध्य भागातील पट्टा, क) पूर्वेकडील सह्याद्रीचा डोंगराळ भाग.

जिल्ह्याच्या समुद्र किनाऱ्यालगतच्या पट्ट्यात उरण, अलिबाग, मुरुड, श्रीवर्धन या तालुक्यांचा समावेश होतो. अलिबाग शहर हे जिल्ह्याच्या मुख्यालयाचे ठिकाण असून समुद्र किनाऱ्यालगत वसलेले आहे. मध्य भागातील जमिनीचा पट्टा साधारणपणे सपाट व सुपिक आहे. जिल्ह्याच्या एकूण क्षेत्रफळाच्या सुमारे 1/3 भाग या पट्ट्याने व्यापलेला आहे. यामध्ये प्रामुख्याने भाताचे पिक मोठ्या प्रमाणावर घेतले जाते. पूर्वेकडे असलेले कर्जत, खालापूर तालुके व माणगाव व महाड तालुक्यांचा ईशान्येकडील भाग आणि सुधागड, पोलादपूर तालुक्यांचा काही भाग सह्याद्री पर्वताच्या रांगांनी व्यापलेला आहे. जिल्ह्याचा अति पूर्वेकडील भाग डोंगर उतरणीचा असल्यामुळे तेथे शेती करता येत नाही. त्याच प्रमाणे जंगलसुद्धा फारशी नाहीत. त्यामुळे या भागात राहणाऱ्या लोकांचे जीवन अत्यंत कष्टाचे आहे. मैदानी भाग वगळल्यास जिल्ह्याच्या एकूण क्षेत्रफळापैकी बराच भाग डोंगर व उंच सखल पर्वतराजींनी व्यापलेला आहे. त्याच प्रमाणे समुद्र सपाटीपासून उंचीवर असणारी काही महत्त्वाची पर्वत शिखरे पुढीलप्रमाणे आहेत. महाल मि-या (335 मी.) सरसगड (436.8 मी.) कर्नाळा (475 मी.) रतनगड (584 मी.) सागरगड (414 मी.) माणिकगड (572.41 मी.) तर सुधागड (604 मी.) व जिल्ह्यात महाराष्ट्राचे गौरव स्थान इतिहास प्रसिध्द रायगड किल्ला (870 मी.) आहे. किल्ल्याचे डोंगर सह्याद्री पर्वताच्या तुटलेल्या रांगांचे भाग आहेत.

## 2) नद्या :-

जिल्ह्यात उत्तरेकडील भागात उल्हास, पाताळगंगा आणि अंबा, मध्य भागात कुंडलिका आणि दक्षिण भागात सावित्री, घोड आणि काळ या महत्वाच्या नद्या आहेत. या नद्या पश्चिम वाहिनी असून पावसाचे पाणी या नद्यांमधून अरबी समुद्राला जाऊन मिळते. कर्जत तालुक्यातील पेण नदीच्या खोऱ्यात, खालापूर तालुक्यातील पाताळगंगा नदीच्या खोऱ्यात सह्याद्री पर्वताचे उंच कडे आहेत. त्यामुळे अनुक्रमे भिवपूरी, खोपोली व धिरा या तीन जल विद्युत निर्मिती केंद्रांना उत्तम जागा लाभल्या आहेत. उल्हास नदी जिल्ह्याच्या उत्तर भागात सुमारे 24 कि.मी. वाहिल्यावर ठाणे जिल्ह्यात प्रवेश करते. पेण तालुक्यातून पूर्व - पश्चिम वाहणारी भोगेश्वरी नदी अंतोरा खाडीपासून पुढे नौकानयनास उपयोगी पडते. जिल्ह्यात सुमारे 66 कि.मी. लांबीचा प्रवाह असलेली अंबा नदी भरतीच्यावेळी नागोठण्यापासून पुढे सुमारे 38 कि.मी. जल वाहतूकीस उपयोगी पडते. कुंडलिका नदी जिल्ह्याच्या मध्य भागातून वाहणारी एक महत्वाची नदी आहे. कुंडलिका नदीच्या एकूण 80 कि.मी. प्रवाहापैकी शेवटचा 22 कि.मी. चा रोहा त रेवडंडा यामधील प्रवाह जल वाहतूकीस उपयोगी पडतो. पोलादपूर व महाड तालुक्यातून वाहणाऱ्या सावित्री नदीचा प्रवाह 100 कि.मी. लांबीचा आहे. भरतीच्यावेळी या नदीचा दासगावपासून पुढचा सुमारे 50 कि.मी. लांबीचा प्रवाह नौकानयनास उपयोगी पडतो. घोड व काळ या नद्या एकमेकीस माणगाव जवळ मिळतात व नंतर सुमारे 18 कि.मी. वाहिल्यावर सावित्री नदीला मिळतात. जिल्ह्यातील नद्या डोंगर उतारांमुळे पावसाळ्यात जोरात वाहतात. परंतु उन्हाळ्यात कोरड्या पडतात. कोंकण पट्ट्यात चिंचोळ्या भागामुळे सह्याद्रीत उगम पावून लगेच अरबी समुद्रात मिळत असल्याने सर्वच नद्यांच्या प्रवाहांची लांबी जास्त नाही. बहुतेक नद्यांच्या पात्रात समुद्राचे खारे पाणी शिरत असल्याने त्या पाण्याचा शेतीसाठी फारसा उपयोग होत नाही.

## 3) समुद्र किनारा :-

जिल्ह्याच्या सुमारे 240 कि.मी. लांबीच्या समुद्र किनाऱ्यावर बागमांडला, व दिधी (तालुका श्रीबर्धन) रेवडंडा, रेवस (तालुका अलिबाग) मोरा (तालुका उरण) राजपूरी (तालुका मुरुड) इत्यादी स्थानिक महत्वाची बंदरे आहेत. मुंबई बंदरासमोरच या जिल्ह्यातील उरण तालुक्यातील न्हावा-शेवा (जेएन पीटी) हे एक नविन अत्याधुनिक बंदर बांधले आहे. या बंदरामुळे मूळच्या मुंबई बंदरावरील ताण कमी झाला आहे. त्याचप्रमाणे माल वाहतूकीमध्येही नियमितता व सुरळीतपणा आला आहे.

## 4) अर्थव्यवस्था :-

भरपूर पर्जन्यमान, डोंगराळ भाग, हेगामी वाहणाऱ्या नद्या, विपुल जंगले असणाऱ्या या जिल्ह्याची अर्थव्यवस्था शेती, मच्छिमारी व हतर प्राथमिक व्यवसायांवर अवलंबून आहे. तथापि, झपाट्याने औद्योगिकरण झालेल्या व होत असलेल्या या जिल्ह्यात मोठे, मध्यम व लघु उद्योगांबरोबरच कुटीर उद्योगांचीही संख्या वाढत आहे. पनवेल, खोपोली, उरण, रोहा व महाड ही विकसित होत असलेली औद्योगिक केंद्रे व सार्वजनिक क्षेत्रातील मोठ्या उद्योगांमुळे विकास पावलेली रसायनी (तालुका पनवेल) थळ - चायशेत (तालुका अलिबाग) व नागोठणे (तालुका रोहा) येथील औद्योगिक केंद्रे जिल्ह्यातील लोकांना दिवसेंदिवस वाढता

रोजगार पुरवित आहेत.पनवेल शहर हे मुंबई व नवी मुंबई यांना जवळ असल्यामुळे व मुंबई-बंगलोर व मुंबई गोवा हे दोन महामार्ग पनवेल शहरातून जात असल्यामुळे पनवेल शहर व पनवेल शहराच्या आसूबाजूच्या परिसराचा विकास विलक्षण झपाट्याने होत आहे.

4.1 उरण येथील बाँबे हायच्या कच्च्या तेलापासून मिळणा-या इथेन व प्रॉपीन या वायुवर प्रक्रिया करून इथिलीन मिळण्यासाठी नागोठणे येथे इंडियन पेट्रो केमिकल्स या केंद्र शासनाच्या अंगिकृत व्यवसायाने उभारलेल्या महाराष्ट्र वायू विभाजन या प्रकल्पामधून कमी घनतेचे पॉलिथिन व लिनिअर अथिलिन आंक्साईड, ड्राय इथिलिन, ग्लायकॉल, ब्यूटेन ही विविध प्रकारची उत्पादने होत आहेत.या प्रकल्पातून कुशल व अकुशल कामगारांना रोजगार देण्याची क्षमता मोठ्या प्रमाणावर आहे. अलिबाग येथून जवळच असलेल्या थळ - वायशेत येथे जवळपास 300 हेक्टर्स जमीनीवर राष्ट्रीय केमिकल्स व फर्टिलायझर या खत कारखान्यातून उत्पादित होणा-या सुफला व उज्ज्वला खतांनी आपली गुणवत्ता सिध्द केली आहे. सार्वजनिक क्षेत्रातल्या या भव्य व अत्यंत सुसज्ज कारखान्याने या क्षेत्रातला नफा मिळविणारा एकमेव कारखाना असा नावलांकीक मिळविला आहे.

मुंबई बंदरावरील वाहतुकीचा ताण कमी करण्याच्या दृष्टीने केंद्र शासनाने एक महत्वाकांक्षी निर्णय घेऊन कोटयावधी रुपये खर्च करून सर्व सोयीनीयुक्त उरण तालुक्यातील न्हावा-शेवा येथे बंदर उभारले आहे.तसेच मुंबईतील शिवडी ते उरण तालुक्यातील न्हावा शेवा बंदरापर्यंत समुद्रावर 22 कि.मी. चा पुल बांधण्याचे प्रस्तावित आहे. यामुळे रायगड जिल्ह्यातील उत्तरेकडील तालुक्यांचा औद्योगिक व व्यापारी विकास होण्यास चालना मिळेल.

अलिबाग तालुक्यातील उसर येथे गॅस ऑथॉरिटी ऑफ इंडिया ( गेल ) या सार्वजनिक क्षेत्रातील उद्योगाने उभारलेला गॅसवर प्रक्रीया करणारा महत्वाचा प्रकल्प कार्यरत आहे.

4.2 1997-98 मध्ये कोकण रेल्वे मार्ग सुरू झाल्यामुळे मुंबई ते कर्नाटकातील मंगलोर पर्यंतचे प्रवासाचे अंतर कमी झाले . तसेच कोकण रेल्वेमुळे मुंबई ते केरळ - कन्याकुमारी पर्यंत आता सलगपणे कमी अवधीत प्रवास करणे शक्य झाले आहे. रायगड जिल्ह्याकरिता कोकण रेल्वेमुळे औद्योगिक विकास होण्यास चालना मिळाली आहे. कारण उरण येथील जेएनपीटी बंदर ते पनवेल येथे कोकण रेल्वेस जोडल्यामुळे जेएनपीटी बंदरातील मालाची ने - आण करणे सोपे झाले आहे. पनवेल ते कर्जत या नवीन रेल्वे मार्गाचे काम प्रगतीपथावर असून त्याची चांचणी चालू आहे.

#### 5) क्षेत्रफळ आणि प्रशासन :

जिल्ह्याचे क्षेत्रफळ 7,152 चौ.कि.मी. असून, ते महाराष्ट्र राज्याच्या एकूण क्षेत्रफळाच्या 2.27 टक्के इतके आहे. रायगड जिल्हा कोंकण महसूल विभागात येत असून प्रशासकीय कामाच्या दृष्टीने अलिबाग, पनवेल ,महाड व माणगांव असे चार उपविभाग आहेत. जिल्ह्यात एकूण पंधरा तालुके आहेत. सदर पंधरा तालुक्यांची विभागवार वर्गवारी खालीलप्रमाणे आहे.

1. अलिबाग :- अलिबाग, पेण, मुरुड.
2. पनवेल :- पनवेल, उरण, कर्जत, खालापूर.
3. महाड :- महाड, पोलादपूर, म्हसळा, श्रीवर्धन.
4. माणगाव :- माणगाव, रोहा, तळा, सुधागड.

जिल्ह्यात सर्वात जास्त क्षेत्रफळ महाड तालुक्याचे तर सर्वात कमी क्षेत्रफळाचा उरण तालुका आहे. जिल्ह्यात एकूण 1,919 गावे असून त्यापैकी 60 गावे ओसाड आहेत. अलिबाग तालुक्यात सर्वात जास्त म्हणजे 215 गावे आहेत. तर उरण व तळा तालुक्यात सर्वात कमी म्हणजेच प्रत्येकी 62 गावे आहेत. जिल्ह्यात एकूण 26 गणना शहरे असून 11 शहरांचे प्रशासन नगरपालिका चालवितात.

#### 6) लोकसंख्या :-

2001 च्या जनगणनेनुसार जिल्ह्यातील लोकसंख्येची घनता दर चौ.कि.मी. ला 309 आहे. निरनिराळ्या तालुक्यातील घनतेचा विचार केला तर उरण तालुक्यात सर्वात जास्त ( 753 ) तर सुधागड तालुक्यात सर्वात कमी (135) घनता आढळून येते. 2001 च्या जनगणने- नुसार जिल्ह्याची एकूण लोकसंख्या 22,07,929 इतकी आहे. या लोकसंख्येपैकी 50.62 टक्के पुरुष तर 49.38 टक्के स्त्रिया आहेत. एकूण लोकसंख्येचा विचार केल्यास पनवेल तालुक्यात सर्वात जास्त तर तळा तालुक्यात सर्वात कमी लोकसंख्या आहे. 1991 ते 2001 या दहा वर्षात जिल्ह्याची लोकसंख्या 20.99 टक्क्यांनी वाढली आहे. ग्रामीण लोकसंख्येच्या बाबतीत ही वाढ 11.82 टक्के तर नागरी लोकसंख्येच्या बाबतीत ही वाढ 62.74 टक्के दिसून येते.

6.1 2001 च्या जनगणनेनुसार जिल्ह्यातील लोकसंख्येपैकी 41.40 टक्के म्हणजेच 914 हजार लोक काम करणारे असून त्यापैकी 28.55 टक्के शेतकरी, 20.36 टक्के शेतमजूर, 2.66 टक्के घरगुती उद्योग व 48.43 टक्के इतर काम करणारे आहेत.

#### 7) जिल्हा उत्पन्न अंदाज :-

रायगड जिल्ह्याचे चालू किंमतीनुसार वर्ष 2006-07 चे दरडोई निव्वळ उत्पन्न 47,648 रुपये इतके होते. तर राज्याचे दरडोई उत्पन्न 41,331 रुपये होते.

जिल्हा स्तरावरील उत्पन्नाचे अचूक अंदाज करण्यासाठी प्रदेशाला संचयित होणारे उत्पन्न ही संकल्पना वापरणे योग्य दिसले तरी जिल्हा स्तरावरील आर्थिक उलाढालीचा परिणाम जिल्ह्यापुरताच मर्यादित राहत नसल्याने संबंधित जिल्ह्याला बाहेरून प्राप्त होणारे व संबंधित जिल्ह्यातून बाहेर जाणा-या उत्पन्नाचे मोजमाप करणे शक्य नसल्याने, सदर पध्दतीचा वापर करता येत नाही. त्यामुळे उत्पन्न स्रोत पध्दती ( Income originating approach ) या संकल्पनेचा अवलंब करून जिल्हा स्तरावरील उत्पन्नाचे अंदाज तयार करण्यात आलेले आहेत.

जिल्हा उत्पन्नाचे अंदाज तयार करण्याकरिता लागणारी मुलभूत माहिती अजूनही समाधानकारकरीत्या उपलब्ध नाही. प्राथमिक क्षेत्राकरिता बहुतांश आकडेवारी उपलब्ध आहे. तथापि ज्या



क्षेत्राकरीता आकडेवारी अतिशय अल्पशा प्रमाणात उपलब्ध आहे. ज्या क्षेत्राकरीता जिल्हा स्तरावरील आकडेवारी उपलब्ध नाही. त्या क्षेत्राकरीता जिल्हावार अनुरूप भसे निर्दरांक वापरून त्या आधारे राज्य स्तरावरील उत्पन्नाची जिल्ह्यामध्ये विभागणी करण्यात आलेली आहे.

आकडेवारी उपलब्धतेचा अभाव, अनुरूप निर्देशांकांचा वापर तसेच पध्दतीमधील अंगभूत उणीवा या सर्वांमुळे जिल्हा उत्पन्नाचे अंदाज बांधण्यामध्ये मर्यादा येत असल्याने हे अंदाज ढोबळ मानाने जिल्ह्यातील उत्पन्नाची पातळी आजमावण्याकरीता वापरावेत. या प्रकाशनात प्रकाशित केलेले जिल्हा उत्पन्नाचे अंदाज वापरतांना वरील मर्यादा लक्षात घ्याव्यात अशा सूचना आहेत.

#### 8) पर्जन्यमान :-

जिल्ह्यात नैऋत्य मोसमी वा-यांपासून साधारणतः जून ते ऑक्टोबर महिन्यात पाऊस पडतो. 2007 या वर्षी जूनच्या पहिल्या सप्ताहाच्या सुमारास पाऊस सुरु झाला. प्रत्येक तालुक्याच्या ठिकाणी एक त्याशिवाय माथेरान येथे एक अशी एकूण 16 पर्जन्यमापन केंद्रे आहेत. 2007 या वर्षात जिल्ह्यात सरासरी पर्जन्यमान 3656 मि.मी. इतके झाले. साधारणपणे किना-यालगत पावसाचे प्रमाण कमी असल्याचे दिसून येते. 2007 या वर्षात सर्वात जास्त पाऊस (5896 मि.मी.) महाड येथे तर सर्वात कमी पाऊस (2354 मि.मी.) उरण येथे पडला..

#### 9) हवामान :-

जिल्ह्यातील हवामान दमट (आद्र) आहे. जिल्हा समुद्र किनाऱ्यालगत असल्याने दिवसा, रात्री त्याचप्रमाणे विभिन्न ऋतूतील उष्णतामानात विशेष बदल होत नाही. उन्हाळ्यात आर्द्रता जास्त असते.

#### 10) शेती :-

या पुस्तिकेत 2000-2001 या संदर्भ वर्षाची शेतीविषयक आकडेवारी देण्यात आली आहे. त्यानुसार जिल्ह्याचे एकूण भौगोलिक क्षेत्रा पैकी 148694 हेक्टर जंगलव्याप्त, 156177 हेक्टर शेतीला उपलब्ध नसलेले क्षेत्र, 56377 हेक्टर पडीक जमीनीव्यतिरिक्त लागवड न केलेले इतर क्षेत्र, 53966 हेक्टर पडीक क्षेत्र व 202841 हेक्टर निव्वळ कसलेले क्षेत्र आहे. लागवडीखालील एकूण क्षेत्र 233243 हेक्टर असून दुबार पिकाखाली आणले गेलेले क्षेत्र 30402 हेक्टर आहे.

#### 11) निरनिराळ्या पिकांखालील क्षेत्र :-

जिल्ह्यात मुख्य खरीप पिक भात (तांदुळ) आहे. त्याबरोबरच नाचणी व वरी ही पिके खरीप हंगामात घेतली जातात. उन्हाळ्यात सिंचनक्षेत्रात भात आणि काही ठिकाणी कडधान्ये व भाजीपाल्याची पिके घेतली जातात. नारळ व सुपारी यासारख्या कठीण कवचाच्या फळांचे उत्पादन थोड्या फार प्रमाणात घेतले जाते. जिल्ह्याची विशिष्ट भौगोलिक परिस्थिती व त्यामुळे अल्प प्रमाणात उपलब्ध होणा-या सिंचनाच्या सोयी, तसेच विशिष्ट हवामान यामुळे रब्बीचा हंगाम जाणवण्याइतका महत्त्वाचा नसतो. जिल्ह्यात 2000-01 वर्षात भात (तांदुळ) या पिकाखाली 135094 हेक्टर क्षेत्र होते. तर वरी या पिकाखालील क्षेत्र 7843 हेक्टर होते.

12101 हेक्टर क्षेत्रात नाचणीचे पिक घेतले होते. याशिवाय हरभरा, तूर इत्यादी कडधान्य पिकाखालील एकूण क्षेत्र 13383 हेक्टर इतके होते.

12) प्रमुख पिकांचे दर हेक्टरी व एकूण उत्पादन -

2005-06 वर्षात तांदळाचे उत्पादन 272900 टन झाले आहे. नाचणीचे उत्पादन 7700 टन झाले आहे. तांदळाचे दर हेक्टरी व एकूण उत्पादन अनुक्रमे 2255 किलो व 272900 टन होते कडधान्ये व नाचणीचे दर हेक्टरी उत्पादन अनुक्रमे 2823 किलो व 769 किलो होते व एकूण उत्पादन अनुक्रमे 2700 व 7700 टन इतके होते.

13) ओलिताखालील क्षेत्र :-

2000-01 वर्षी ओलिताखालील एकूण क्षेत्र लागवडीखालील एकूण क्षेत्राशी 7.44 टक्के इतके होते. निव्वळ सिंचन क्षेत्र 17357 हेक्टर आहे.

2000-01 मध्ये ओलिताखालील एकूण 17357 हेक्टर क्षेत्रापैकी 8302 हेक्टर क्षेत्र भाताच्या पिकाखाली होते. कडधान्य पिकाखाली 885 हेक्टर क्षेत्र होते. फळे व भाजीपाला या पिकाखाली 3868 हेक्टर क्षेत्र होते, तर नारळ 3084 हेक्टर व भुईमूग या पिकाखाली 188 हेक्टर क्षेत्र होते.

14) सिंचन विहिरी आणि इतर विहिरी :-

1999-2000 वर्षात जिल्ह्यात एकूण 5222 विहिरी होत्या. त्यापैकी 455 विहिरींवर डिझेल पंप, तर 1787 विहिरींवर विजेचे पंप बसविण्यात आले होते व 371 विहिरी चापरात नसलेल्या होत्या.

15) लघुपाटबंधा-यांची कामे :-

31 मार्च 2007 पर्यंत जिल्ह्यात, जिल्हा परिषद आणि राज्य शासन क्षेत्रात एकूण 115 लघुपाटबंधा-यांची कामे पूर्ण करण्यात आली. एकूण 11432 हेक्टर्स लाभक्षेत्र असणा-या लघुपाटबंधारे योजनांमुळे 4767 हेक्टर्स निव्वळ क्षेत्र पाण्याखाली आणले गेले. त्यापैकी सर्वात जास्त निव्वळ क्षेत्र 2291 हेक्टर्स कर्जत तालुक्यात तर त्याखालोखाल 572 हेक्टर्स क्षेत्र सुधांगड तालुक्यात सिंचनाखाली आणले गेले.

16) मोठे व मध्यम पाटबंधारे प्रकल्प :-

या जिल्ह्यात काळ हा मोठा तर अंबा व हेटवणे हे दोन मध्यम प्रकल्प हाती घेण्यात आले आहेत. 12,414 हेक्टर्स लाभक्षेत्र असलेला काळ प्रकल्प हा कोकणातील सर्वात मोठा प्रकल्प असून, सुमारे 8.30 कोटी रुपये खर्चाचा हा प्रकल्प 1978 या वर्षी पूर्ण करण्यात आला. अंबा प्रकल्पाचे लाभक्षेत्र 433 हेक्टर असून त्याचा अंदाजित खर्च रू. 30 कोटी आहे. हेटवणे या मध्यम प्रकल्पाचे काम प्रगतीपथावर आहे. सध्या ओलिताखाली असलेले क्षेत्र काळ प्रकल्पाखाली 4100 हेक्टर्स व अंबा प्रकल्पाखाली 68.00 हेक्टर्स व हेटवणे प्रकल्पाखाली 500 हेक्टर्स आहे.

17) वहिती खाते :-

1997 च्या कृषि गणनेनुसार जिल्ह्यातील वहिती खातेदारांची संख्या 2,57,226 होती. त्यांनी धारण केलेले क्षेत्र 3,48,147 हेक्टर्स होते. धारण वहिती क्षेत्र गटानुसार खातेदारांची एकूण खात्याच्या

संख्येशी टक्केवारी तसेच धारण केलेले क्षेत्र खालील तक्त्यात दाखविणेत आलेले आहे.

धारण क्षेत्र गट	खातेदारांची संख्या (जिल्ह्यातील एकूण खातेदारांच्या संख्येशी टक्केवारी)	धारण केलेले क्षेत्र (जिल्ह्यातील एकूण वहिती क्षेत्राशी टक्केवारी)
1	2	3
1) हेक्टर पेक्षा कमी	63.77	19.03
2) 1 ते 2 हेक्टर	18.46	19.33
3) 2 ते 5 हेक्टर	13.02	29.14
4) 5 ते 10 हेक्टर	3.62	18.19
5) 10 हेक्टर पेक्षा जास्त	1.13	14.31
एकूण	100.00	100.00

वरील तक्त्यावरून असे दिसते की, दोन हेक्टर किंवा त्याहून जास्त क्षेत्र धारण करणाऱ्या 17.77 टक्के खातेदारांकडे जिल्ह्यातील एकूण वहिती क्षेत्राच्या 61.64 टक्के वहिती क्षेत्र आहे. त्याउलट दोन हेक्टर पर्यंत क्षेत्र धारण केलेल्या खातेदारांची टक्केवारी 82.23 असून त्यांचेकडे वहिती क्षेत्राची टक्केवारी मात्र 38.36 आहे.

18) :- 2007-2008 या वर्षात कोणतेही गाव दुष्काळी म्हणून जाहीर करण्यात आलेले नाही.

19) पशुधन :-

2003 च्या पशु गणनेनुसार जिल्ह्यातील एकूण पशुंची संख्या 638107 आहे. त्यापैकी गाई बेल 389629, म्हशी-रेडे 119419, मेंढ्या-शेळ्या 123687, घोडे शिंगरे 704 असून इतर पशुधन 4668 आहे. गाई-बैलांपैकी फक्त 10128 गाई-बैल विदेशी संकरीत जातीची आहेत. 2003 च्या पशुगणनेप्रमाणे जिल्ह्यातील पशुधनाची घनता दर चौरस कि.मी.ला जवळपास 89 आहे. याशिवाय या पशुगणनेत 1650030 कॉबड्या आढळून आल्या होत्या.

20) पशु वैद्यकीय सेवा :-

2007-2008 वर्षात जिल्ह्यात एकूण 1 पशुवैद्यकीय सर्व चिकित्सालय, 40 पशुवैद्यकीय दवाखाने, 78 पशुवैद्यकीय प्रथमोपचार केंद्रे, 1 कृत्रिम रेतन केंद्र, 111 कृत्रिम रेतन उपकेंद्रे याशिवाय 1 फिरता पशुवैद्यकीय दवाखाना आहे व सधन कुक्कुट विकास गट एक आहे.

21) वनक्षेत्र :-

जिल्ह्यातील एकूण जंगल क्षेत्र 1747 चौ.कि.मी. असून, त्यापैकी 1411 चौ.कि.मी. जंगल क्षेत्र राखीव, 172 चौ.कि.मी.जंगल क्षेत्र संरक्षित व 164 चौ.कि.मी.जंगल क्षेत्र अवर्गीकृत आहे. एकूण जंगल क्षेत्रापैकी 1691 जंगल क्षेत्र वन खात्याच्या अखत्यारीत आहे, तर 56 चौ.कि.मी. महसूल खात्याकडे आहे.

22) भुजल मत्स्यव्यवसाय :-

सध्या जिल्ह्यात भुजल मत्स्यव्यवसायाला महत्त्व येत असून, हा व्यवसाय लोकप्रिय होत आहे. जिल्ह्यात भुजल मत्स्यव्यवसायासाठी अनुकूल क्षेत्र 1771 हेक्टर आहे. गोड्या पाण्यातील मच्छीमारीपासून

2007-2008 वर्षात 445 मॅ.टन उत्पादन मिळाले. या उत्पादनापासून एकूण 223 लाख रुपये उत्पन्न मिळाले. गोडया पाण्यातील मत्स्यव्यवसाय करण्यासाठी खोपोली येथे एक मत्स्यबीज संवर्धन केंद्र कार्यरत आहे.

**23) सागरी मत्स्यव्यवसाय :-**

जिल्ह्यात सुमारे 240 कि.मी. लांबीच्या समुद्रकिन्यालागत असलेल्या 140 गावांत सागरी मत्स्यव्यवसाय चालतो. समुद्रात पकडलेले मासे उतरवून घेण्यासाठी 39 केंद्रे विकसित करण्यात आली आहेत. 2007-2008 या वर्षात समुद्रात पकडण्यात आलेल्या 32488 मॅ. टन माशांची उत्पादकास 8593 लाख रुपये किंमत मिळाली आहे.

**24) कारखाने व त्यातील रोजगार :-**

2006 वर्षात जिल्ह्यातील एकूण 1253 नोंदणीकृत कारखान्यापैकी 222 कारखाने बंद असून 1031 चालू कारखान्यांमध्ये 66892 कामगार आहेत. प्रत्येक पाठविणाऱ्या 299 कारखान्यांमध्ये 41549 कामगारांपैकी 1761 स्त्रिया आहेत.

**25) रोजगार मार्गदर्शन केंद्र :-**

जिल्ह्यात अलिबाग व पनवेल येथे दोन रोजगार मार्गदर्शन केंद्रे असून, सदर दोन्ही केंद्रे मिळून सन 2008 अखेर 89042 उमेदवार पटावर होते. त्यापैकी 16 उमेदवारांना नोकरी मिळाली आहे. ते सर्व इतर संवर्गातील आहेत.

**26) रोजगार हमी योजना :-**

2007-2008 या संदर्भ वर्षात रोजगार हमी योजनेखाली 9 कामे सुरु करण्यात आली. त्यापैकी 2 कामे पूर्ण करणेत आली. या कामांवर 33.13 लाख रुपये खर्च करण्यात आला असून त्याद्वारे 0.30 लाख मनुष्यदिवस इतका रोजगार गरजूंना पुरविण्यात आला.

**27) विद्युत उपलब्धता व वापर :-**

31 मार्च 2005 अखेर जिल्ह्यातील 1859 गावे व 26 गणना शहरांचे विद्युतीकरण पूर्ण झाले आहे. 2007-2008 पर्यंत जिल्ह्यात एकूण 3.62 लाख कनेक्शन दिली गेली आहेत. तसेच विजेचा वापर 44,98,769 हजार किलो वॅट तास झाला आहे.

**28) आर्थिक गणना :-**

2005 साली घेण्यात आलेल्या आर्थिक गणनेनुसार जिल्ह्यात एकूण 80,402 कृषि आस्थापना व बिगर कृषि आस्थापना समूह होते. या एकूण उद्योग समूहांपैकी 1.09 टक्के सहकारी क्षेत्रात, 12.23 टक्के सार्वजनिक क्षेत्रात तर उरलेले 86.68 टक्के उद्योग खाजगी क्षेत्रात होते. एकूण आस्थापना व स्वकार्यरत उद्योग समूहांपैकी 38.14 टक्के नागरी भागात तर उरलेले 61.86 टक्के ग्रामीण भागात होते. एकूण सर्व आस्थापनांमध्ये मिळून 2,51,859 कामगार काम करीत होते. त्यापैकी 69.19 टक्के पगारी कामगार होते. प्रमुख उद्योग गटानुसार बिगर कृषि आस्थापनेतील 2005 च्या आर्थिक गणनेतील 2,51,859 कामगारांपैकी

वस्तुनिर्माण क्षेत्रात 24.66 टक्के कामगार होते. याशिवाय घाऊक व किरकोळ व्यापारात 28.65 टक्के कामगार होते.

### 29) सहकार :-

31 मार्च 2008 अखेर संपलेल्या सहकार वर्षात गत वर्षाच्या तुलनेत 166 संस्थांची वाढ होऊन त्या 3622 झाल्या आहेत.

मार्च 2008 अखेर बिगर कृषि पत संस्था 521 असून सभासद 4,09,445 हतके आहेत त्यांचे भागभांडवल 12,882 लाख, राखीव व हतर निधी 14049 लाख, खेळते भांडवल 1,74,167 लाख व ठेवी 1,21,740 लाख हतके झाले आहे.

जिल्ह्यातील कार्वान्वित असलेल्या प्राथमिक कृषि सहकारी संस्थांची संख्या 155 हतकी आहे.सभासद संख्येत वाढ होऊन ती 130762 हतकी झाली आहे. भाग भांडवल 2.34 कोटी रूपये असून खेळते भांडवल 9.32 कोटी रूपये आहे.तर कर्ज घेणा-या ऋणकोंच्या संख्या 14555 झाली आहे. सर्व मुदतीची मिळून येणे कर्ज असलेल्या कर्जाची रक्कम 7.78 कोटी रूपये आहे. रक्कम येणे असलेल्या सभासदांची संख्या 16819 आहे. तीन वर्षांपेक्षा अधिक कालावधीची थकबाकी असणा-या थकबाकीदारांची संख्या 3449 आहे. तर तीन वर्षांपेक्षा कमी वर्ष थकबाकी असणा-या थकबाकीदारांची संख्या 9589 झालेली आहे.

### 30) सार्वजनिक आरोग्य :-

2007-08 साली जिल्ह्यात सार्वजनिक व शासन सहाय्यीत संस्थांमार्फत चालविलेली 22 रुग्णालये , 21 दवाखाने, 18 प्रसूतीगृहे होती. प्राथमिक आरोग्य केंद्रे 54 व उपकेंद्रे 288 हतकी होती. या सर्व वैद्यकीय सुविधांमध्ये 462 डॉक्टर्स व 972 परिचारीका कार्यरत होत्या आणि 1997 खाटांची सोय उपलब्ध होती.यावर्षी 120900 आंतररूग्ण व 1605200 बाह्य रूग्णांवर उपचार करण्यात आले.

जिल्ह्यात 2003 मध्ये नोंदविण्यात आलेल्या 42879 जन्मांपैकी 492 बालमृत्यू झाल्याची नोंद करण्यात आली असून त्याची टक्केवारी 1.15 हतकी आहे. मागील वर्षी बालमृत्यूंची हीच टक्केवारी 1.74 टक्के होती.

2004 साली जिल्ह्यात एकूण 9703 मृत्यूंची नोंद झाली. त्यापैकी 1.90 टक्के मृत्यू क्षय रोगामुळे, 5.78 टक्के मृत्यू हृदय रोगामुळे, 1.15 टक्के मृत्यू कर्करोगामुळे व 2.35 टक्के मृत्यू अपघातामुळे झाल्याची नोंद करण्यात आली. 1.36 टक्के मृत्यू श्वसनक्राीये संबंधीचे रोगांमुळे झाले. मागील वर्षाशी तुलना करता हृदय विकार, कर्करोग यामुळे झालेल्या मृत्यूंच्या प्रमाणात घट झाल्याचे दिसून येते. एकूण हतर कारणांमुळे झालेल्या मृत्यूंपैकी (ज्यात मृत्यूचे कारण निश्चित माहित नसलेल्या मृत्यूंचा समावेश असलेल्या) 84.07 टक्के मृत्यू झाल्याची नोंद करण्यात आली आहे. मार्च 2008 अखेर ग्रामीण भागात जननक्षम जोडप्यांची संख्या 1,24,767 तर नागरी भागात 61,189 हतकी होती. लुप पध्दतीचा वापर करणा-यांची संख्या ग्रामीण भागात 7,034 तर नागरी भागात 1,934 हतकी होती.

### 31) शिक्षण :-

2001 च्या जनगणनेच्या आकडेवारीनुसार जिल्ह्याची साक्षरतेची टक्केवारी 77.03 टक्के असून पुरुषांपैकी 86.15 टक्के पुरुष साक्षर तर एकूण स्त्रीयांपैकी 67.75 टक्के स्त्रीया साक्षर आहेत. ग्रामीण व नागरी भागात साक्षरतेचे प्रमाण अनुक्रमे 73.78 टक्के व 87.06 टक्के दिसून येते. निरनिराळ्या तालुक्यातील साक्षरतेच्या टक्केवारीचा आढावा घेतल्यास उरण तालुक्यात ती सर्वात जास्त (82.69 %) तर सुधागड तालुक्यात ती सर्वात कमी (65.59 %) आढळून येते.

2007-08 साली जिल्ह्यात एकूण 3373 शैक्षणिक संस्था शिक्षणाचे कार्य करीत आहेत. यामध्ये तांत्रिक व व्यवसाय शिक्षण देणा-या व सामान्य शिक्षणाची महाविद्यालये या संस्थांचा समावेश नाही. एकूण शैक्षणिक संस्थांपैकी प्राथमिक शाळा, 82.72 टक्के माध्यमिक शाळा 13.22 टक्के होत्या. उच्च माध्यमिक शाळा 2.94 टक्के होत्या व महाविद्यालये 1.13 टक्के होती. या सर्व संस्थांमध्ये शिक्षकांची एकूण संख्या 17493 होती. त्यापैकी 8532 शिक्षिका होत्या.

जिल्ह्यातील प्राथमिक व माध्यमिक संस्थेत शिक्षण घेणा-या विद्यार्थ्यांची एकूण संख्या 461852 होती. त्यापैकी 46.58 टक्के म्हणजेच 215111 मुली होत्या. तसेच त्यापैकी 29.69 टक्के विद्यार्थी अनुसूचित जाती व जमातीचे होते. त्यापैकी 9.04 टक्के मुली होत्या.

### 32) क्रिडा :-

31 मार्च 2008 अखेर पनवेल येथे एकमेव शारिरीक शिक्षणाचे महाविद्यालय आहे. क्रिडांगणं 54 व व्यायामशाळांची संख्या 64 आहेत. 5 खेळाची स्टेडीयम आहेत. अधिकृत जलतरण तलाव संख्या 5 हतकी आहे. जिल्ह्यातून एकूण 120 खेळाडूंची राज्य पातळीवर निवड झाली असून क्रिडा शिष्यवृत्ती धारक 24 आहेत.

### 33) वाहतुक व दळणवळण :-

31 मार्च 2003 अखेर जिल्ह्यात एकूण 298.53 कि.मी. लांबीचे रेल्वेमार्ग होते. जिल्ह्यातील सात तालुक्यांतून होणा-या प्रवासी रेल्वे वाहतुकीसाठी 24 स्थानकांचा वापर केला जात आहे.

31 मार्च 2008 अखेर जिल्ह्यातील रस्त्यांची एकूण लांबी 5431 कि.मी. आहे. त्यापैकी नगरपालिका हद्दीतील रस्त्यांची लांबी 370 कि.मी. आहे. सार्वजनिक बांधकाम विभागाचे 1963 कि.मी. व जिल्हा परिषदेचे 3098 कि.मी. लांबीचे रस्ते आहेत.

जिल्ह्यामध्ये मार्च 2008 अखेर नोंदविलेली एकूण मोटार वाहने 3,56,417 हतकी होती. यात प्रामुख्याने 2,05,514 मोटार सायकली व स्कुटर्स, 82654 मोटारी जिप्स, स्वयंचलित रिक्शा 20136, खाजगी मालमोटार वाहने 48113 होती.

महाराष्ट्र राज्य मार्ग परिवहन महामंडळामार्फत 2007-2008 या वर्षी जिल्ह्यात 806 मार्गांवर एस.टी. महामंडळाला 136.26 कोटी रू. उत्पन्न मिळाले. दर दिवशी दर प्रवाश्यामागे मिळालेल्या सरासरी उत्पन्नाचे प्रमाण 9.88 रुपये हतके आहे. गत वर्षाच्या तुलनेत ते 0.07 रुपयांनी जास्त आहे.

2007-2008 वर्षात जिल्ह्यात एकूण 430 पोष्ट कार्यालये कार्यरत होती. एकूण 1,620 जत्रपेट्या होत्या. नियमित आस्थापनेवर काम करणारे 204 पोष्टमन होते. जिल्ह्यातील वैयक्तीक दुरध्वनींची संख्या 1,05,023 इतकी असून सार्वजनीक दुरध्वनी केंद्रे 13,157 आहेत.

**34) स्थानिक स्वराज्य संस्था :-**

2007-2008 वर्षात जिल्ह्यातील स्थानिक स्वराज्य संस्थांपैकी ग्रामपंचायतीचे उत्पन्न (सुरूवातीची शिल्लक मिळून) 100.72 कोटी रुपये तर खर्च 78.94 कोटी रुपये होता. जिल्ह्यातील 11 नगरपालिकांचे एकत्रित उत्पन्न (सुरूवातीची शिल्लक मिळून) 154.63 कोटी रुपये तर खर्च 121.02 कोटी रुपये होता. जिल्हा परिषदेचे उत्पन्न (सुरूवातीची शिल्लक मिळून) व खर्च अनुक्रमे 613.75 कोटी व 562.91 कोटी रुपये होता.

**35) योजना :-**

जिल्ह्यातील जिल्हास्तरीय वार्षिक योजनेअंतर्गत (सर्वसाधारण योजना, आदिवासी उपयोजना, आदिवासी उपयोजना क्षेत्राबाहेरील योजना, विशेष घटक योजना, स्टेटपूल व अनुशेष योजना) सन 2007-08 या वर्षात झालेला एकूण खर्च 6967 लाख रुपये इतका आहे. वरील योजनांचा विकासशीर्ष निहाय तपशील खालील प्रमाणे आहे.

**36) पिण्याच्या पाण्याच्या सोयी व टंचाई संबंधी केलेल्या उपाय योजना :-**

2001च्या गणनेनुसार या जिल्ह्यात एकूण वस्ती असलेली 1859 गावे आहेत. तसेच वाड्या व वस्त्यांची संख्या 2,390 इतकी आहे. 2007-2008 या वर्षी त्यापैकी 917 गावांना व 1213 वाड्या / वस्त्यांना बाराही महिने पुरेसे पाणी उपलब्ध होते. पिण्याच्या पाण्याची टंचाई असलेल्या 942 गावांतील 106 गावांना 53 टँकर्सने पाणी पुरवठा करण्यात आला. 19 बैलगाड्यांनी 4 वाड्यावस्त्यांना तसेच इतर साधनाने 836 गावांना व 955 वाड्या / वस्त्यांना पाणी पुरवठा करण्यात आला.

**37) दुग्ध सहकारी संस्था:-**

रायगड जिल्ह्यात 2007-2008 या वर्षात एकूण 124 दुग्ध सहकारी संस्था आहेत. सभासद संख्या 10396 इतकी आहे. 2007-2008 वर्षात 800 हजार लिटर दूध गोळा करण्यात आले. दररोज सरासरी 1,972 लिटर दूध गोळा होत होते. जिल्ह्यात एकूण 2 ( खोपोली व महाड ) शासकीय दूध योजना असून त्यांची क्षमता 40,000 लिटर इतकी आहे.

**38) किंमती व निर्देशांक :-**

2007-2008 साली चांगल्या प्रतीच्या ( कोलम उत्तम ) भाताची प्रती किंवदंल सरासरी किंमत 611 रुपये होती. वरीलचा प्रती किंवदंल सरासरी दर 897 रुपये तर, नाचणीचा सरासरी दर प्रती किंवदंल रुपये 913 इतका होता.

**39) प्रशासन व न्याय व्यवस्था :-**

2007-2008 साली रायगड जिल्ह्याची व नवी मुंबईतील रायगड जिल्ह्याकरिता धरून एकूण पोलीस दलांची संख्या 4944 होती त्यापैकी 3073 पोलिस शिपाई , 1426 हवालदार /जमादार व 445 त्यावरील हुद्याचे अधिकारी होते. 2007-2008 वर्षात जिल्ह्यातील पोलिस दलावर एकूण 4,637 लाख रुपये इतका खर्च झाला. जिल्ह्यात 39 पोलिस ठाणी, 23 आऊट पोस्ट ठाणी, 26 पोलीस चौक्या तर 38 लॉकअप्स होते.

2007-2008 या वर्षात जिल्ह्यात नोंदविण्यात आलेल्या दिवाणी व फौजदारी न्यायालयीन एकूण 34,384 प्रकरणांपैकी 22,527 मुळ नियमित व 2,983 मूळ संकीर्ण तसेच 6,339 अपिलातील नियमित व 2,535 संकीर्ण प्रकरणे आहेत.

**40) बँका आणि विमा :-**

जिल्ह्यात मार्च 2008 अखेर 25 वर्गीकृत बँकांची 224 शाखा कार्यालये कार्यरत होती. जिल्ह्यातील एकूण 109 गावे व शहरे यांना बँकांची सोय उपलब्ध आहे. मार्च 2008 अखेर वर्गीकृत बँकांच्या ठेवींची रक्कम 6662.12 कोटी रुपये होती.

2007-2008 या वर्षात जिल्ह्यातील आयुर्विमा महामंडळाच्या 5 शाखांनी मिळून उतरवलेल्या विमा पत्रांची संख्या 88334 इतकी आहे.

**41) संकीर्ण :-**

2007-2008 या वर्षात कायम स्वरूपाची 13 चित्रपटगृहे होती. कायम स्वरूपाच्या चित्रपट गृहांची आसन क्षमता 4919 आहे. शासन मान्य व्हीडीओ केंद्रांची संख्या 21 व त्यांची आसन क्षमता 931 आहे. रायगड जिल्ह्यात केबल चालकांची संख्या 512 असून केबल जोडण्यांची संख्या 84035 इतकी आहे. शासनाने केबलवर करमणूक कर आकारला असल्याने त्यापासून शासनाच्या उत्पन्नात वाढ झाली आहे. या सर्व चित्रपट गृहे, व्हीडीओ केंद्रे व केबल चालकांकडून वसूल केलेल्या करमणूक कराच्या रकमेवर एकूण 2.27 कोटी रुपये करमणूक कर वसूल करण्यात आला होता.

**42) अल्प बचत :-**

2007-2008 या वर्षामध्ये 54325.66 लाख रुपये ढांबळ गुंतवणूक करण्यात आली व रूपये 5367.33 लाख निव्वळ गुंतवणूक करण्यात आली.

**43) जमीन महसूल:-**

2007-2008 या वर्षात जिल्ह्यातील एकूण 2,70,532 जमीन महसूल भरण्यास पात्र असलेल्या खातेदारांकडून 3808 हजार रुपये जमीन महसूल वसूल करण्यात आला. यात जिल्हा परिषद, पंचायत समिती उपकर रुपाने गोळा करण्यात आलेल्या रकमेचा समावेश नाही.

**44) इतर संकीर्ण :-**

31 मार्च 2008 अखेर जिल्ह्यात एकूण 17 मुद्रणालये आहेत. जिल्ह्यात 6 दैनिके, 20 साप्ताहिके, 2 पाक्षिके व 3 मासिके मराठी भाषेत छापून प्रकाशित होतात.



2004 मधील लोकसभा निवडणुकीत महाड व पोलादपूर हे तालुके वगळून इतर सर्व तालुक्यांचा समावेश असलेल्या कुलाबा लोकसभा मतदार संघातील 1249737 मतदारांपैकी 63.39 टक्के मतदारांनी मतदानाचा हक्क बजावला. त्यापैकी 24.98 टक्के मते मिळवून भारतीय राष्ट्रीय काँग्रेस पक्षाने ही जागा जिंकली आहे. सन 2004 मध्ये झालेल्या विधान सभा निवडणुकीत मतदार संघ निहाय खालीलप्रमाणे उमेदवार निवडून आले आहेत.

अ. क्र.	मतदार संघ	एकूण मतदार	मतदान केलेले मतदार	निवडून आलेल्या उमेदवाराचा पक्ष	मिळालेली मते (टक्के)
1	2	3	4	5	6
1	महाड	154859	118401	राष्ट्रवादी काँग्रेस	48.12
2	श्रीवर्धन	174926	123262	शिवसेना	43.00
3	माणगाव	180438	124826	राष्ट्रवादी काँग्रेस	55.97
4	पेण	202522	146650	भारतीय राष्ट्रीय काँग्रेस	38.76
5	अलिबाग	211926	151551	भारतीय राष्ट्रीय काँग्रेस	43.44
6	पनवेल	301880	196400	शेतकरी कामगार पक्ष	47.64
7	खालापूर	232663	161367	शिवसेना	32.00


तथापि फेब्रुवारी 2006 मध्ये श्रीवर्धन मतदार संघात पोटनिवडणूक झाली व त्यामध्ये एकूण 174479 मतदारांपैकी 118310 मतदारांनी मतदान केले त्यापैकी शिवसेनेचा उमेदवार 61995 म्हणजेच 52.40% मते मिळवून निवडून आला आहे.

#### 46) धार्मिक व ऐतिहासिक प्रेक्षणीय स्थळे :-

या जिल्ह्यातील उज्वल ऐतिहासिक स्फुर्तीस्थानाप्रमाणे सांस्कृतिक चळवळीची केंद्रे व पर्यटन स्थळे आजही लक्ष वेधून घेतात. पुर्वकडे सह्याद्री डोंगरांची अभेद्य व अजिंक्य अशी तटबंदी, तर पश्चिमेला अथांग सागर आहे. तसंच मराठी आरमार प्रमुख सरखेल कान्हाजी आंग्रे यांची व्री कर्मभूमी आहे. शिलाहार राजाची प्राचिन राजधानी चंपावती नगरी ही याच जिल्ह्यातील चौल तालुका अलिबाग या नावाने प्रसिध्द आहे. जिल्ह्यातील खांदेरी, उंदेरी व घारापुरी बेटे पुरातन आहेत. रायगड, अवचितगड, सरसगड, कर्नाळा हे इतिहास प्रसिध्द किल्ले व मुरुड-जंजीरा आणि कुलाबा हे जलदुर्ग महाराष्ट्राच्या शौर्याची साक्ष देत आहेत. अष्ट विनायकांपैकी पालीचा श्री बल्लाळेश्वर, महडचा वरद विनायक आणि दक्षिण काशी म्हणून प्रसिध्द पावलेले श्री क्षेत्र हरी हरेश्वर, हजारो भाविकांचे श्रद्धा स्थान असलेले कनकेश्वर व नागेश्वर ही या जिल्ह्यातील तिर्थक्षेत्रे आहेत. श्री समर्थानी दासबोध ग्रंथ सांगितला तो याच जिल्ह्यातील शिवथर घळीच्या डोंगर कपारीत बसून. प्राचिन भारतीय शिल्प कलेच्या या जिल्ह्यातील कलाकृती, कलावंतांना आजही आकर्षून घेत आहेत. घारापुरी लेणी, महाड तालुक्यातील पाले येथील बौध्दलेणी, सुधागड तालुक्यातील ठाणळे लेणी, शिल्प कलेची महती सांगतात. पेणच्या सुबक व सुंदर गणेश मुर्तींनी जिल्ह्याच्या नावलौकीकात भर घातली आहे. महाड तालुक्यातील सब आणि सुधागड तालुक्यातील उहरे येथील गरम पाण्याचे झरे भाविकांची श्रद्धास्थाने आहेत.

थंड हवेचे ठिकाण माथेरान तर जग प्रसिध्द आहे. किहिमचा निर्गारम्य समुद्र किनारा पर्यटकांना आकर्षित करीत आहे.


1904 साली स्थापन झालेली चुंबकीय वेधशाळा अलिबाग येथे आहे. ही वेधशाळा म्हणजे जिल्ह्याचे वैभव आहे.




## रायगड जिल्ह्यातील प्रेक्षणीय स्थळे



महाड येथील रायगड किल्ल्यावरील श्री. छत्रपती शिवाजी महाराज




पाली येथील श्री. बल्लाळेश्वर गणपती




श्रीवर्धन येथील श्रीमंत बाळाजी पेशवे यांचे रेखीव पुतळ्याचे छायाचित्र



महाड- चवदारतळे येथील डॉ. बाबासाहेब आंबेडकर यांचा पुतळा




महाड येथील क्रांतिस्तंभ




अलिबाग येथील कुलाबा किल्ला



मुरुड येथील जंजिरा किल्ला



अलिबाग येथील आंग्रे यांची समाधी



मुरुड येथील बादशहा सिद्दी अहमद खान यांचा नवाब पॅलेस

जिल्हा सामाजिक व आर्थिक समालोचन सन 2007-08

दृष्टिक्षेपात जिल्हा

जिल्हा-रायगड

अ.क्र.	नाव	परिमाण	जिल्हा	महाराष्ट्र
1	2	3	4	5
एक	प्राकृतिक रचना			
1	भौगोलिक स्थान			
	1.1 उत्तर अक्षांश	अंश	17.51-19.80	16.4-22.1
	1.2 पूर्व रेखांश	अंश	72.51-73.40	72.6-80.9
	1.3 क्षेत्रफळ	000 चौ.कि.मी.	7	308
2	प्रशासकीय रचना			
	2.1 तालुके	संख्या	15	353
	2.2 शहरे	संख्या	26 #	378 #
	2.3 एकूण गावे	संख्या	1919	43711
	2.4 पैकी निर्जन गावे	संख्या	60	2616
दोन	स्थानिक स्वराज्य संस्था			
1	महानगरपालिका	संख्या	0	22
2	नगरपरिषदा	संख्या	11	225
3	कटकमंडळे	संख्या	0	7
4	पंचायत समित्या	संख्या	15	351
5	ग्रामपंचायती	संख्या	818	27916
तीन	लोकसंख्या (2001)			
1	ग्रामीण	हजार	1673	55778
2	नागरी	हजार	535	41101
3	एकूण	हजार	2208	96879
4	पुरुष	हजार	1118	50401
5	स्त्रिया	हजार	1090	46478
6	स्त्रिया प्रति हजार पुरुष	संख्या	980	922
7	अनुसूचित जातीची लोकसंख्या	हजार	54	9832
	7.1 एकूण लोकसंख्येशी प्रमाण	टक्के	2.43	10.2
8	अनुसूचित जमातीची लोकसंख्या	हजार	269	8577
	8.1 एकूण लोकसंख्येशी प्रमाण	टक्के	12.19	8.9
9	घनता (लोकसंख्या प्रति चौ.कि.मी.)	संख्या	309	315

# गणना शहरांसह

जिल्हा सामाजिक व आर्थिक समालोचन सन 2007-08

दृष्टिक्षेपात जिल्हा

जिल्हा-रायगड

अ.क्र.	बाब	परिमाण	जिल्हा	महाराष्ट्र
1	2	3	4	5
10	साक्षरतेचे प्रमाण			
	10.1 ग्रामीण	टक्के	73.78	70.4
	10.2 नागरी	टक्के	87.06	85.5
	10.3 एकूण	टक्के	77.03	76.9
	10.4 पुरुष	टक्के	86.15	86.0
	10.5 स्त्रिया	टक्के	67.75	67.0
	10.6 साक्षरतेमध्ये देशात क्रमांक	क्रम संख्या	उ. ना.	दुसरा
11	दारिद्र्य रेषेखालील ग्रामीण कुटुंबे (2002)	लाख	1.15	45.03
चार	जिल्हा उत्पन्न अंदाज			
1	चालू किंमतीनुसार (1999-00 च्या मालिकेप्रमाणे)			
	1.1 एकूण उत्पन्न (स्थूल) (2006-07)	कोटी रु.	13848	509356
	1.2 दरडोई उत्पन्न (स्थूल) (2006-07)	रुपये	58391	48171
	1.3 एकूण उत्पन्न (निव्वळ) (2006-07)	कोटी रु.	11300	437035
	1.4 दरडोई उत्पन्न (निव्वळ) (2006-07)	रुपये	47648	41331
2	स्थिर किंमतीनुसार (1999-00 च्या मालिकेप्रमाणे)			
	2.1 एकूण उत्पन्न (स्थूल) (2006-07)	कोटी रु.	10000	376783
	2.2 दरडोई उत्पन्न (स्थूल) (2006-07)	रुपये	42164	35633
	2.3 एकूण उत्पन्न (निव्वळ) (2006-07)	कोटी रु.	8185	325148
	2.4 दरडोई उत्पन्न (निव्वळ) (2006-07)	रुपये	34512	30750
पाच	कृषि		2000-01	
1	भौगोलिक क्षेत्र	हजार हेक्टर	687	30758
2	जंगलव्याप्त क्षेत्र	हजार हेक्टर	149	5212
3	जंगलव्याप्त क्षेत्राचे भौगोलिक क्षेत्राशी प्रमाण	टक्के	21.65	16.94
4	शेतीला उपलब्ध नसलेली जमीन			
	4.1 बिगर- शेती वापराखालील	हजार हेक्टर	52	1407
	4.2 पडीत आणि लागवडीलायक नसलेली	हजार हेक्टर	104	1720
	4.3 एकूण (4.1 + 4.2)	हजार हेक्टर	156	3127
5	पडीत जमिनीव्यतिरिक्त लागवड न केलेली इतर जमीन			
	5.1 कायम गुरेचरण व इतर	हजार हेक्टर	37	1252
	5.2 झाडे-झुडपाखालील	हजार हेक्टर	31	249
	5.3 लागवडीलायक परंतु पडीत	हजार हेक्टर	56	914

जिल्हा सामाजिक व आर्थिक समालोचन सन 2007-08

दृष्टिक्षेपात जिल्हा

जिल्हा-रायगड

अ.क्र.	बाब	परिमाण	जिल्हा	महाराष्ट्र
1	2	3	4	5
6	पडीत जमीन			
	6.1 चालू पड	हजार हेक्टर	31	1327
	6.2 हतर पड	हजार हेक्टर	23	1204
7	पिकाखालील क्षेत्र			
	7.1 पिकाखालील निव्वळ क्षेत्र	हजार हेक्टर	203	17473
	7.2 दुसोटा क्षेत्र	हजार हेक्टर	30	5083
	7.3 एकूण पिकाखालील क्षेत्र	हजार हेक्टर	233	22556
8	ओलिता खालील क्षेत्र			
	8.1 निव्वळ ओलित क्षेत्र	हजार हेक्टर	15	3147
	8.2 एकूण ओलित क्षेत्र	हजार हेक्टर	17	3810
9	महत्वाच्या पिकाखालील क्षेत्र			
	9.1 तृणधान्ये	हजार हेक्टर	155	9621
	9.2 कडधान्ये	हजार हेक्टर	13	3828
	9.3 तेलबिया	हजार हेक्टर	4	3863*
	9.4 ऊस	हजार हेक्टर	-	उ. ना.
	9.5 कापूस	हजार हेक्टर	-	3107
10	पर्जन्य (सरासरी)	मि.मी.	3656	उ. ना.
11	जमीन वहिती धारण संख्या		1997	1995-96
	11.1 क्षेत्र 2 हेक्टरपेक्षा कमी	हजार	212	6693
	11.2 क्षेत्र 2 ते 10 हेक्टर	हजार	43	11308
	11.3 क्षेत्र 10 हेक्टरपेक्षा जास्त	हजार	3	1879
सहा	जलसिंचन पूर्ण झालेले पाटबंधारे प्रकल्प व त्यांखालील लाभक्षेत्र			
1	मांढे पाटबंधारे प्रकल्प	संख्या	1	66
	1.1 लाभक्षेत्र (निर्मित सिंचन क्षमता 30/6/2007 पर्यंत)	हजार हेक्टर	12	2456
2	मध्यम पाटबंधारे प्रकल्प	संख्या	2	233
	2.1 लाभक्षेत्र (निर्मित सिंचन क्षमता)	हजार हेक्टर	10	739
3	लघु पाटबंधारे प्रकल्प (राज्यक्षेत्र)	संख्या	39	2777
	3.1 लाभक्षेत्र (राज्यक्षेत्र)	हजार हेक्टर	8	1134
4	सिंचन विहिरीखाली भिजणारे क्षेत्र**	हजार हेक्टर	9	867

\* अदाजित, \*\* सिंचन स्थितोदशक अहवाल 2007-08

जिल्हा सामाजिक व आर्थिक समालोचन सन 2007-08

दृष्टिक्षेपात जिल्हा

जिल्हा-रायगड

अ.क्र.	बाब	परिमाण	जिल्हा	महाराष्ट्र
		3	4	5
राज्य	पशुसंवर्धन (पशुगणना -2003)			
1	सदृश पशुधन	हजार	638	37058
2	नो जातीय	हजार	390	16738
3	माहेश्वर्गीय	हजार	119	6084
4	मढ्या व शेळ्या	हजार	124	13624
5	गोंबड्या व बदके	हजार	1650	34596
अंश	सहकार क्षेत्र	2007-08		
	<del>2006-07</del>			
1	सहकारी संस्था	संख्या	3622	200740
2	प्राथमिक कृषि सहकारी पतसंस्था	संख्या	155	21238
	2.1 सभासद संख्या	हजार	131	12271
	2.2 दिलेली कर्जे	लाख रु.	741	549802
	2.2 वेणे कर्जे	लाख रु.	778	1053686
3	सहकारी दुग्धसंस्था	संख्या	124	30913
मऊ	बीज			
1	विद्युतीकरण झालेली गावे	संख्या	1859	40,351***
2	बीज पुरवठा केलेले कृषी पंप संच	हजार	2	2777
3	विजेचा वापर (2007-08)			
	3.1 घरगुती	दशलक्ष कि.वॅ.तास	206	14284
	3.2 वाणिज्यिक	दशलक्ष कि.वॅ.तास	43	6940
	3.3 औद्योगिक	दशलक्ष कि.वॅ.तास	4030	26535
	3.4 कृषि	दशलक्ष कि.वॅ.तास	15	9749
	3.5 हतर	दशलक्ष कि.वॅ.तास	205	318
	3.6 एकूण (3.1 ते 3.5)	दशलक्ष कि.वॅ.तास	4499	37826

\*\*\* महावितरण, महाराष्ट्र राज्य विद्युत वितरण कंपनी मर्यादित, मुंबई

जिल्हा सामाजिक व आर्थिक समालोचन सन 2007-08

दृष्टिक्षेपात जिल्हा

जिल्हा-रायगड

अ.क्र.	बाब	परिमाण	जिल्हा	महाराष्ट्र
1	2	3	4	5
दहा	परिवहन व दळणवळण			
1	रेल्वे मार्गाची एकूण लांबी	कि.मी.	299	5,902
2	रस्त्यांनी जोडलेली गावे			
	2.1 बारमाही	संख्या	1402	38483
	2.2 हंगामी	संख्या	449	1397
3	रस्त्यांची लांबी (पृष्ठांकित) (2008)			2006 अखेर
	3.1 राष्ट्रीय महामार्ग	कि.मी.	154	4367
	3.2 प्रमुख राज्य महामार्ग व राज्य महामार्ग	कि.मी.	1246	33675
	3.3 प्रमुख जिल्हामार्ग	कि.मी.	643	49147
	3.4 इतर जिल्हामार्ग	कि.मी.	705	45674
	3.5 ग्रामीण रस्ते	कि.मी.	2683	100801
	3.6 एकूण (3.1 ते 3.5)	कि.मी.	5431	233664
अकरा	नोंदणीकृत कारखाने व रोजगार (2006-07)			
1	नोंदणीकृत कारखाने	संख्या	1253	36180*
2	नोंदणीकृत चालू कारखाने (त्यांतील कामगार)	संख्या	1031	30,684
		संख्या	66892	1281000
3	साखर कारखाने	संख्या	0	202
	(साखरेचे उत्पादन)	हजार मे. टन	0	9.100
4	सहकारी सूत गिरण्या	संख्या	0	177
बारा	कर्मचारी गणना (1 जुलै 2007 रोजी भरलेली पदे)			
1	शासकीय	हजार	11	581
2	जिल्हा परिषदा	हजार	15	457
3	नगर परिषदा	हजार	3	52
4	महानगरपालिका	हजार	0	112

\* महाराष्ट्राची आर्थिक आकडेवारी 2007



जिल्हा सामाजिक व आर्थिक समालोचन सन 2007-08

दृष्टिक्षेपात जिल्हा

जिल्हा-रायगड

अ.क्र.	बाब	परिमाण	जिल्हा	महाराष्ट्र
1	2	3	4	5
तेरा	शिक्षण क्षेत्र (2007 - 08 अंदाजित)			
1	प्राथमिक शिक्षण			
	1.1 एकूण शाळा	संख्या	2790	69330
	1.2 विद्यार्थी	हजार	265	11571
	1.3 शिक्षक	हजार	10	34
	1.4 प्रति शिक्षक विद्यार्थी	संख्या	28	34
2	माध्यमिक शिक्षण (उच्च्य माध्यमिक सह)			
	2.1 एकूण शाळा	संख्या	545	20339
	2.2 विद्यार्थी	हजार	235	11236
	2.3 शिक्षक	हजार	7	298
	2.4 प्रति शिक्षक विद्यार्थी	संख्या	32	38
3	उच्च शिक्षण			
	3.1 संस्था	संख्या	38	2316
	3.2 एकूण विद्यार्थी	हजार	25	1170
4	तांत्रिक व व्यवसाय शिक्षण			
	4.1 व्यवसाय पदवी शिक्षण संस्था (प्रवेश क्षमता)	संख्या	1	312
		संख्या	390	58179
	4.2 व्यवसाय पदविका शिक्षण संस्था (प्रवेश क्षमता)	संख्या	1	648
		संख्या	370	73767
	4.3 शासकीय औद्योगिक प्रशिक्षण संस्था (प्रवेश क्षमता)	संख्या	16	369
		संख्या	2196	67240
	4.4 अशासकीय औद्योगिक प्रशिक्षण संस्था (प्रवेश क्षमता)	संख्या	4	191
		संख्या	104	23496
चौदा	सार्वजनिक आरोग्य			
1	रुग्णालये (2006)	संख्या	22	1054
2	दवाखाने	संख्या	21	2072
3	प्राथमिक आरोग्य केंद्रे	संख्या	54	1812
4	प्राथमिक आरोग्य उपकेंद्रे	संख्या	288	उ. ना.
5	प्राथमिक आरोग्य पथके	संख्या	उ. ना.	177

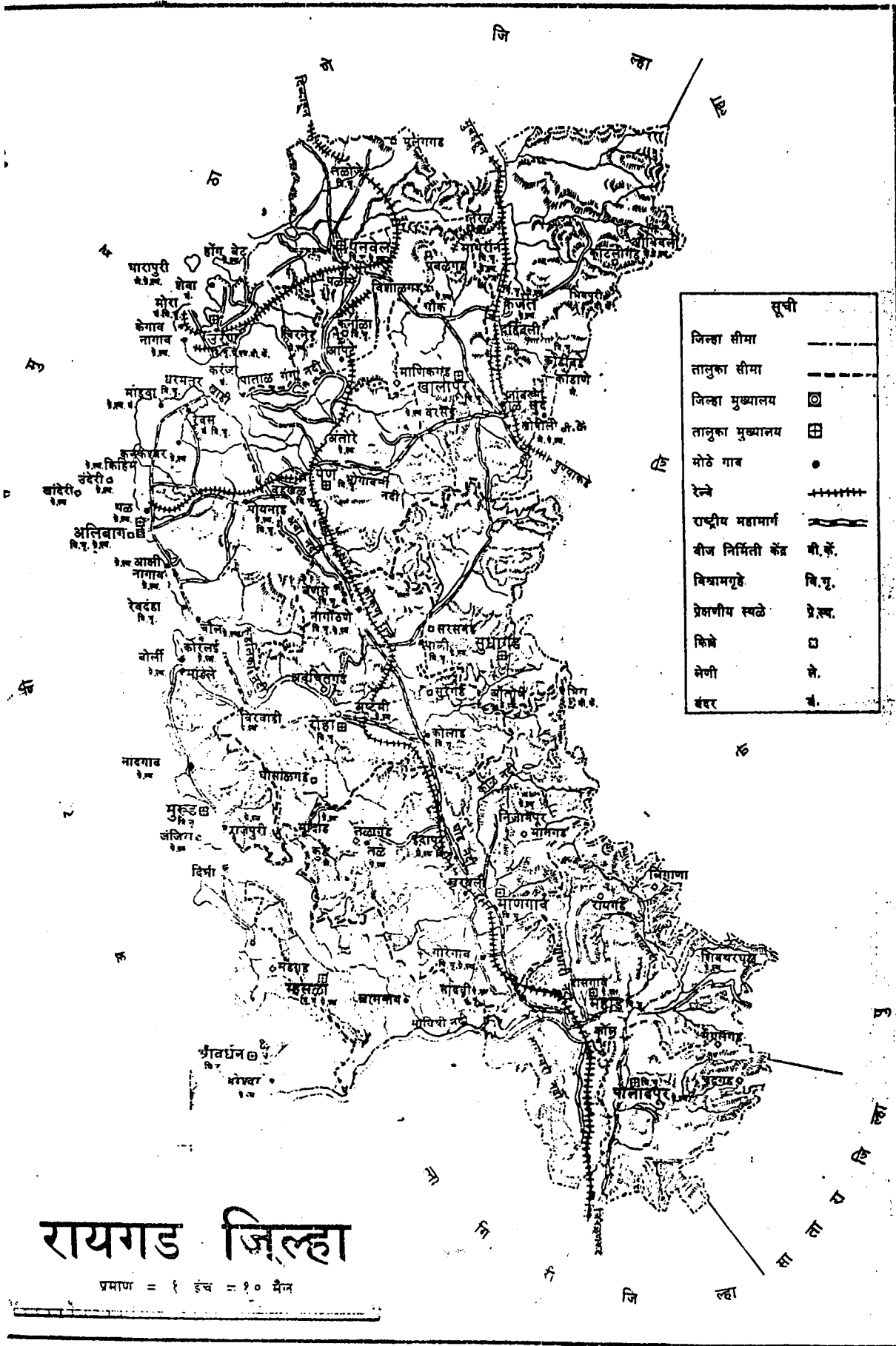
जिल्हा सामाजिक व आर्थिक समालोचन सन 2007-08

दृष्टिक्षेपात जिल्हा

जिल्हा-रायगड

अ.क्र.	बाब	परिमाण	जिल्हा	महाराष्ट्र
1	2	3	4	5
पंधरा	आदिवासी कल्याणकारी योजना (2007-08)			
1	आदिवासी आश्रमशाळा	संख्या	28	1105
	(त्यांतील विद्यार्थी)	संख्या	9306	418815
सोळा	मागासवर्गीयांसाठी कल्याणकारी योजना (2007-08)			
1	मागासवर्गीयांसाठी वसतिगृहे	संख्या	18	271
	(त्यांतील विद्यार्थी)	संख्या	904	22668
सतरा	सार्वजनिक वितरण व्यवस्था (2007-08)			
1	रास्त भावाची दुकाने	संख्या	1108	49533
2	पुरविलेला एकूण साठ			
	2.1 गहू	हजार टन	24	1218.74
	2.2 तांदूळ	हजार टन	50	1078.33
3	शासकीय गोदामे	संख्या	61	1012
	(साठवण क्षमता)	हजार टन	0.26	572.98

\*\*\*



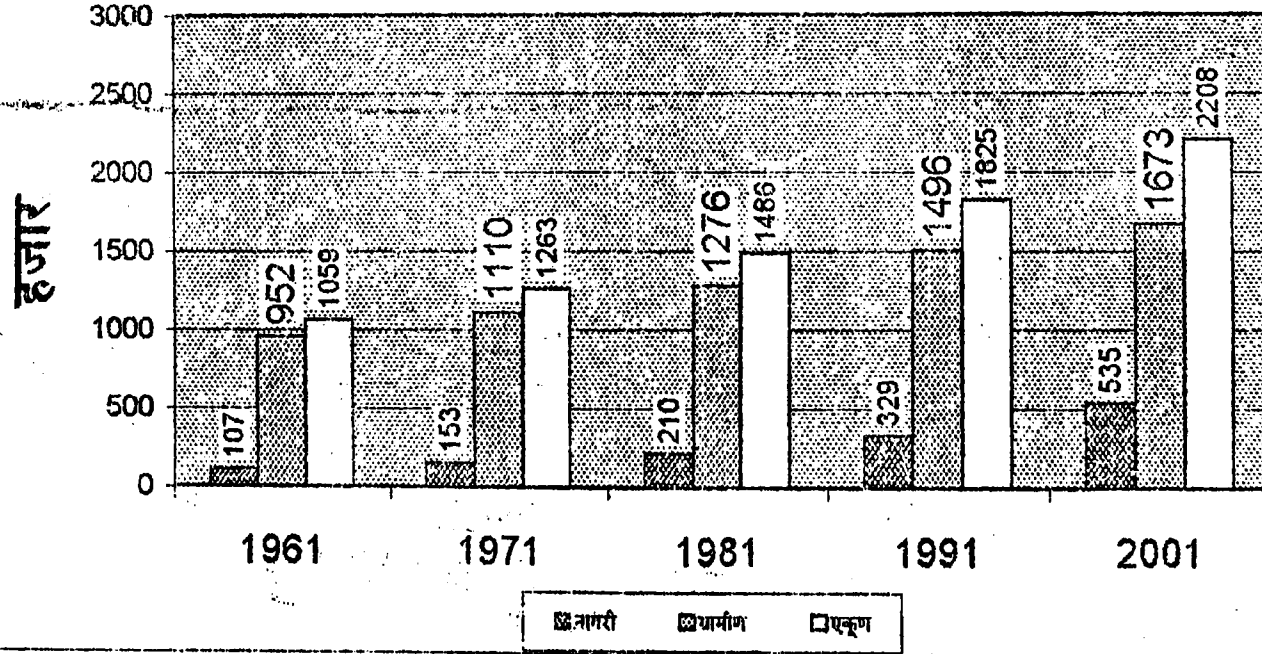
**सूची**

जिल्हा सीमा	---
तालुका सीमा	---
जिल्हा मुख्यालय	⊠
तालुका मुख्यालय	⊞
मोठे गाव	•
रेल्वे	+++++
राष्ट्रीय महामार्ग	==
बीज निर्मिती केंद्र	⊙
विश्रामगृहे	⊠
प्रेमणीय स्थळे	⊞
किल्ले	⊠
लेणी	⊞
बंदर	⊞

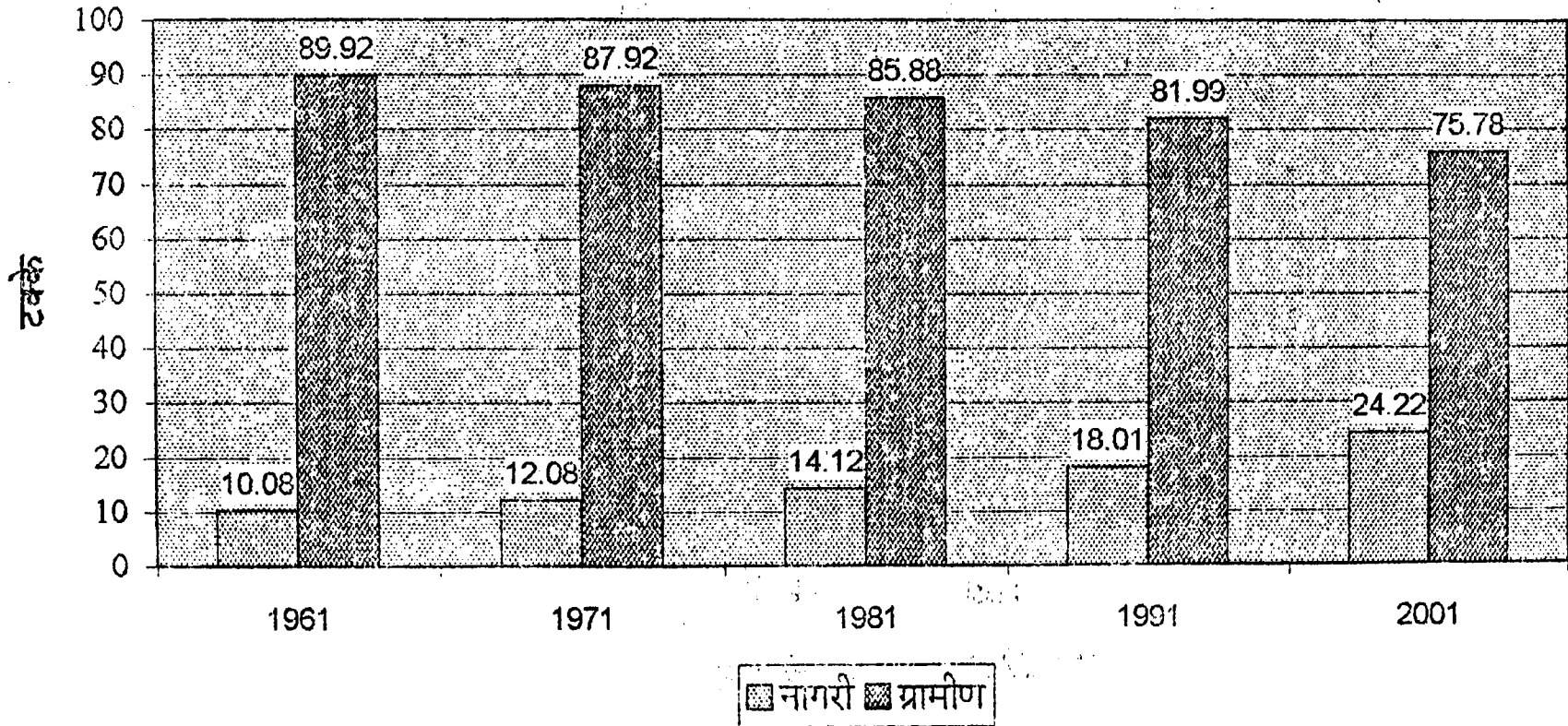
# रायगड जिल्हा

प्रमाण = १ इंच = १० मैल

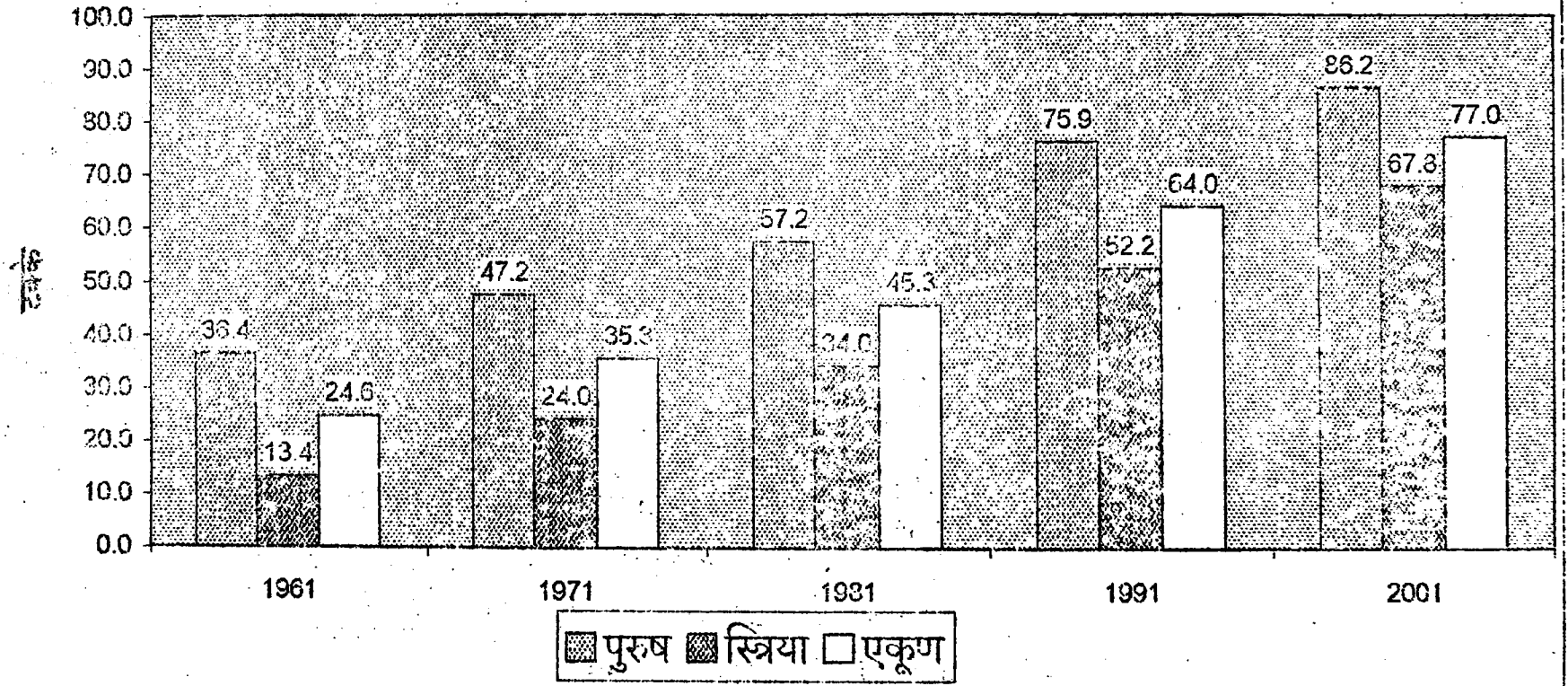
आलेख क्र.१  
जिल्ह्याची लोकसंख्या  
(जनगणनेनुसार)



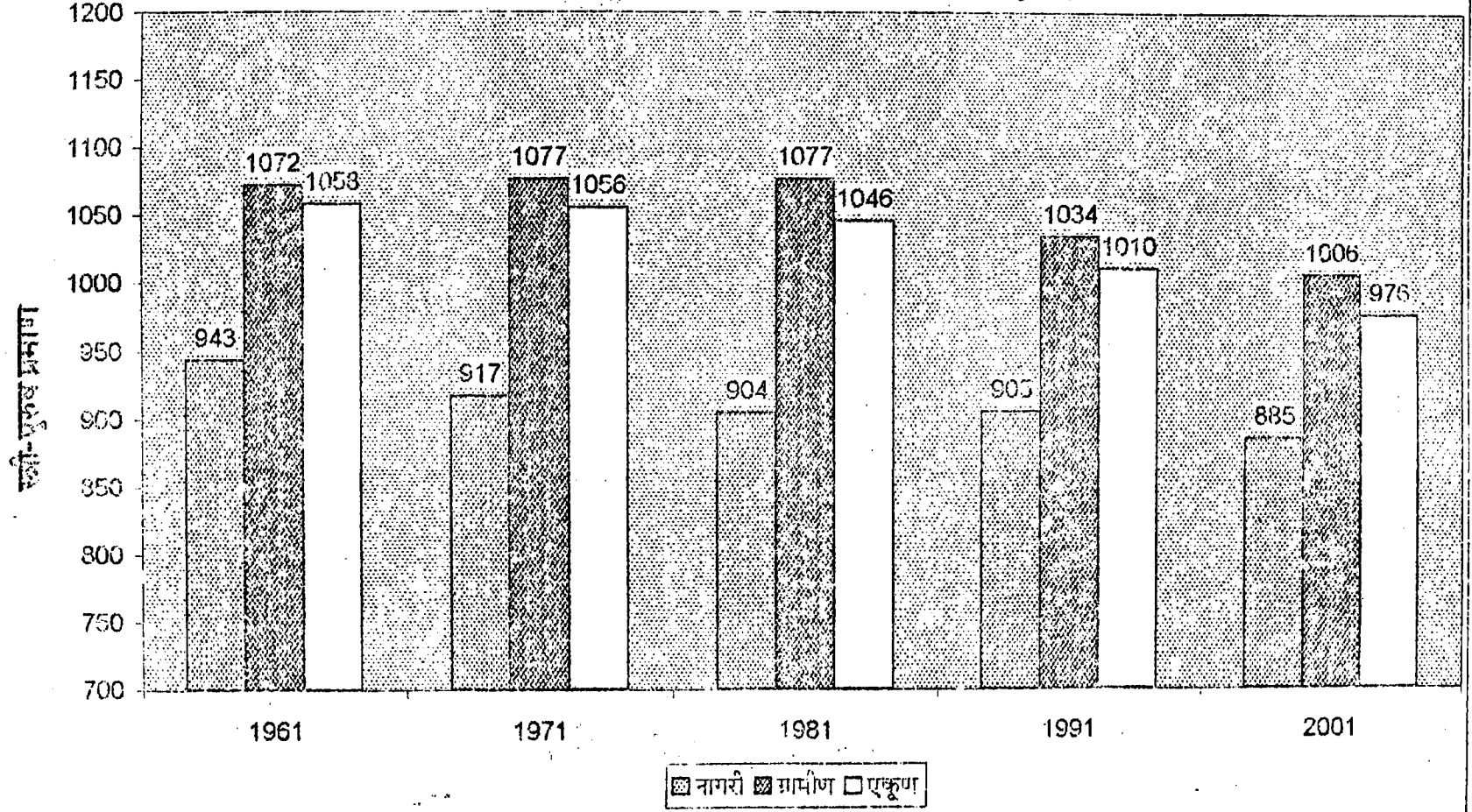
आलेख क्र. २  
जिल्हातील ग्रामीण व नागरी लोकसंख्येचे प्रमाण  
(जनगणनेनुसार)



आलेख क्र. ३  
जिल्ह्यातील साक्षरतेचे प्रमाण  
(जनगणनेनुसार)

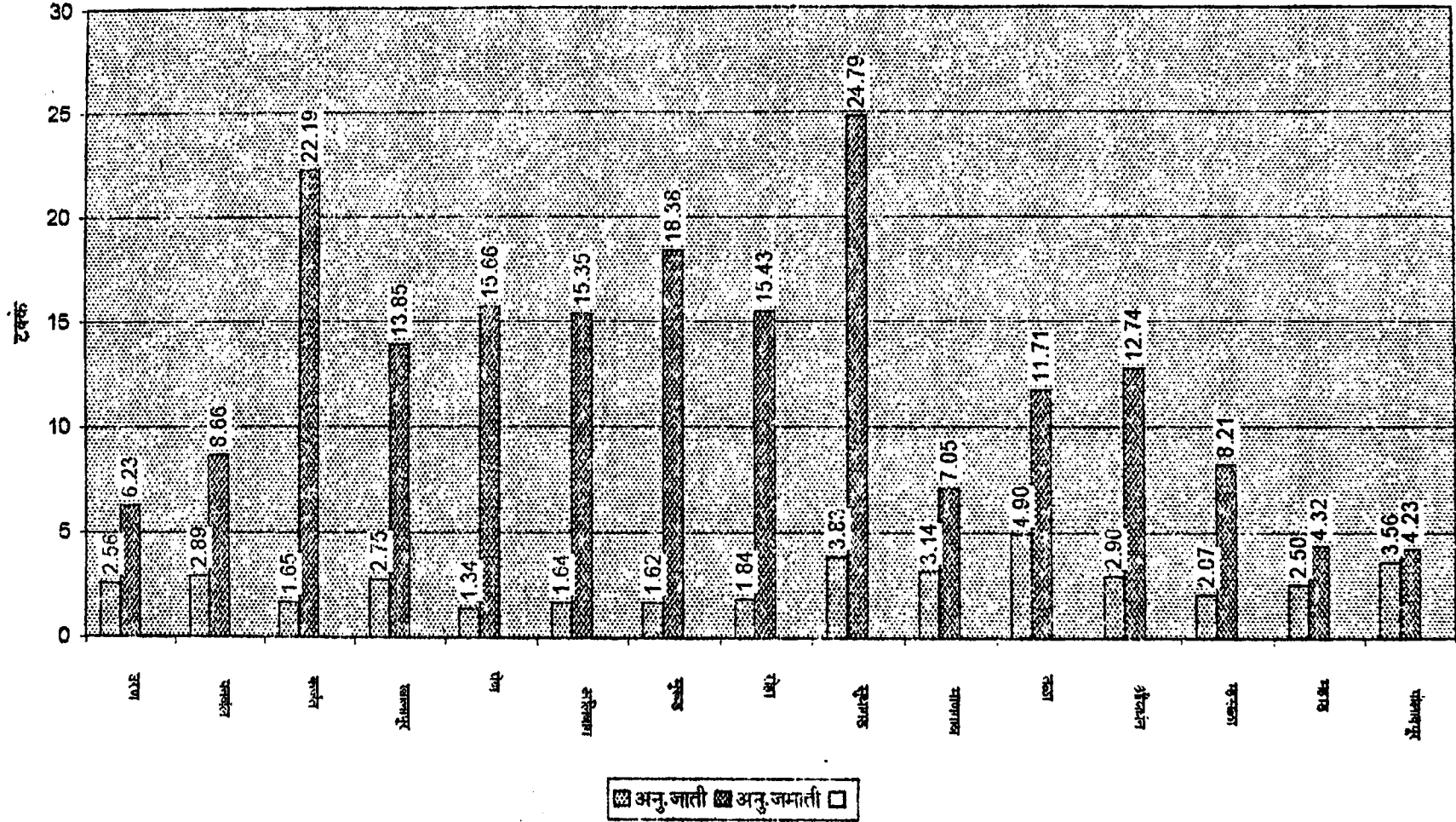


आलेख क्र.4  
 दर हजारी पुरुषामागे जिल्ह्यातील स्त्रियांचे प्रमाण (जनगणनेनुसार)



आलेख क्र. ५

शिवमोगील अनुसुचित जाती/अध्यासींच्या लांबकांय्येची ताहसिलनिहाय टक्केवारी (अनगणना २००९ जुलार)





भाग : 2

सांख्यिकी  
तकते

पाने 1 ते 141

तपता क्रमांक - 1.1  
निवडक निर्देशांक

जिल्हा - रायगड

संदर्भ कालावधी- 1960 ते 2008

अनु.	बाब	परिमाण	संदर्भ वर्ष						
			1960-61	1970-71	1980-81	1990-91	2000-01	2006-07	2007-08
(1)	(2)	(3)	(4)	(5)	(6)	(7)	(8)	(9)	(10)
<b>एक क्षेत्रफळ व लोकसंख्या</b>									
1	क्षेत्रफळ	चौ.कि.मी.	7148	7148	7148	7148	7148	7152	7152
2	गावे	संख्या	1059	1263	1486	1825	2005	1919	1919
3	शहरे	संख्या	5	12	14	16	26	26	26
4	एकूण लोकसंख्या	हजार	1059	1263	1486	1825	2208	2208	2208
5	शहरी लोकसंख्येचे प्रमाण	टक्के	10.08	12.08	14.12	18.01	24.22	24.22	24.22
6	घनता (लोकसंख्या प्रति चौ.कि.मी.)	संख्या	151	175	208	255	309	309	309
7	स्त्रिया प्रतिएक हजार पुरुष	संख्या	1058	1056	1046	1010	975	976	976
<b>दोन साक्षरतेचे प्रमाण</b>									
1	पुरुष	टक्के	36.37	47.25	57.20	75.94	86.40	86.15	86.15
2	स्त्रिया	टक्के	13.40	24.03	34.00	52.20	68.06	67.75	67.75
3	एकूण	टक्के	24.56	35.32	45.30	64.00	77.32	77.03	77.03
4	ग्रामीण	टक्के	79.04	79.89	42.33	60.48	72.13	73.78	73.78
5	नागरी	टक्के	20.95	20.10	66.01	79.38	87.14	87.06	87.06
<b>तीन स्थानिक स्वराज्य संस्था</b>									
1	महानगरपालिका	संख्या	0	0	0	0	0	0	0
2	नगरपरिषदा	संख्या	9	9	10	10	10	11	11
3	कटक मंडळे	संख्या	0	0	0	0	0	0	0
4	पंचायत समित्या	संख्या	0	0	14	14	14	15	15
5	ग्राम पंचायती	संख्या	142	515	562	629	681	818	818
<b>चार क्षेत्रवार जिल्हा व दरडोई उत्पन्न (चालू किंमतीनुसार)</b>									
1	निव्वळ जिल्हा उत्पन्न	कोटी रु	-	-	-	-	5980	10203	11301
2	निव्वळ दरडोई उत्पन्न	रुपये	-	-	-	-	27289	43547	47648
3	राज्याच्या उत्पन्नात जिल्हाचा हिस्सा	टक्के	-	-	-	-	2.81	2.64	2.58
<b>पाच कृषि व सिंचन</b>									
1	जंगलव्याप्त क्षेत्र	शंभर हेक्टर	1650	1640	1620	1520	1487	1487	1487
2	लागवडीलायक क्षेत्र	---"	3860	3920	3120	3920	3449	3132	3132

तक्ता क्रमांक - 1.1  
निवडक निर्देशांक

जिल्हा - रायगड

संदर्भ कालावधी- 1960 ते 2008

अनु.	बाब	परिमाण	संदर्भ वर्ष						
			1960-61	1970-71	1980-81	1990-91	2000-01	2006-07	2007-08
(1)	(2)	(3)	(4)	(5)	(6)	(7)	(8)	(9)	(10)
3	पिकांखालील एकूण क्षेत्र								
3.1	तृणधान्ये	शंभर हेक्टर	1631	174	1661	-	-	1552	1552
3.2	कडधान्ये	---"	11221	-	7221	-	-	134	134
3.3	तेलबिया	---"	2330	-	1805	-	-	40	40
3.4	ऊस	---"	*20	15	7	-	-	-	-
3.5	कापूस	---"	-	-	-	-	-	-	-
4	पिकांखालील निव्वळ क्षेत्र	---"	1353	2200	1848	1982	1571	2028	2028
5	दुसोटा क्षेत्राचे निव्वळ पेरलेल्या क्षेत्राशी प्रमाण	टक्के	5.26	5.11	7.48	7.61	10.04	14.99	14.99
6	सिंचनाखालील स्थूल क्षेत्र	शंभर हेक्टर	30	50	110	120	144	174	174
7	सिंचनाखालील स्थूल क्षेत्राचे एकूण पिकांखालील स्थूल क्षेत्राशी प्रमाण	टक्के	1.44	2.08	5.11	5.79	7.71	7.44	7.44
8	निव्वळ सिंचन क्षेत्र	शंभर हेक्टर	30	50	20	100	120	174	149
9	कालव्यांद्वारे सिंचित क्षेत्र	---"	10	20	10	80	73	उ.ना.	उ.ना.
10	विहिरीद्वारे सिंचित क्षेत्र	---"	20	20	10	80	52	93	93
11	इतर साधनांनी सिंचित क्षेत्र	---"	0	0	0	0	0	56	56
सह्य	कृषि अवजारे (कृषि गणना)								
1	लाकडी नांगर	हजार	84	90	91	89	86	64	64
2	लोखंडी नांगर	संख्या	-	216	216	216	1429	2538	2538
3	बैलगाड्या	हजार	17	66	0	1	19	24	24
4	ट्रॅक्टर	संख्या	-	-	-	-	187	271	271
5	सिंचनाकरिता तेलावर चालणारे पंप	संख्या	477	435	649	297	520	2052	2052
6	सिंचनाकरिता विद्युतपंप	संख्या	7	604	1843	2729	884	9961	9961
7	उसाचे चरक								
7.1	शक्तीवर चालणारे	संख्या	8	33	0	2	28	-	-
7.2	बैलाच्या मदतीने	संख्या	17	66	0	1	0	5	6

तक्ता क्रमांक - 1.1  
निबडक निर्देशांक

संदर्भ कालावधी- 1960 ते 2008

जिल्हा - रायगड

अनु.	बाब	परिमाण	संदर्भ वर्ष						
			1960-61	1970-71	1980-81	1990-91	2000-01	2006-07	2007-08
(1)	(2)	(3)	(4)	(5)	(6)	(7)	(8)	(9)	(10)
<b>सात पशुधन (पशुगणना)2003</b>									
1	एकूण पशुधन	हजार	568	601	609	713	763	638	638
2	दुभत्या गायी	—"	46	45	52	60	67	61	61
3	दुभत्या म्हशी	—"	19	19	22	27	36	37	37
4	शेळ्या व मेंढ्या	—"	62	74	85	108	160	124	124
5	कांबड्या व तत्सम पक्षी	—"	681	833	1221	1230	1648	1650	1650
<b>आठ मत्स्य व्यवसाय(सागरी)</b>									
1	एकूण मत्स्य उत्पादन	मे. टन	0	38136	44976	41275	47834	40044	32488
2	मच्छीमार सहकारी संस्था	संख्या	27	44	68	80	94	101	101
3	संस्थातील सभासद	संख्या	उ.ना.	5595	11865	16782	24661	27615	27615
<b>नऊ सहकार क्षेत्र</b>									
1	<b>संस्था</b>								
1.1	कृषि पतसंस्था	संख्या	460	528	570	496	270	173	173
1.2	बिगर कृषि पतसंस्था(एकूण)	संख्या	58	121	191	424	422	530	521
1.3	उत्पादक संस्था	संख्या	180	282	292	738	1861	476	486
1.4	पणन संस्था	संख्या	-	-	-	-	-	34	34
1.5	सामाजिक सेवा संस्था	संख्या	-	-	-	-	-	2243	2408
2	<b>संस्थातद</b>								
2.1	कृषि पतसंस्था	संख्या000	49	86	139	138	155	142	143
2.2	बिगर कृषि पतसंस्था	संख्या000	58	31	38	76	333	408	409
2.3	उत्पादक संस्था	संख्या000	20	39	74	195	136	-	-
2.4	पणन संस्था	संख्या000	-	-	-	-	-	11	14
2.5	सामाजिक सेवा संस्था	संख्या000	-	-	-	-	-	उ.ना.	उ.ना.
3	<b>खेळते मांडवल</b>								
3.1	कृषि पतसंस्था	लाख रुपये	59	256	1456	582	969	1058	1058
3.2	बिगर कृषि पतसंस्था	लाख रुपये	8	336	454	17008	70922	159787	174167
3.3	उत्पादक संस्था	लाख रुपये	59	277	819	10584	31385	-	-
3.4	पणन संस्था	लाख रुपये	-	-	-	-	-	290	290
3.5	सामाजिक सेवा संस्था	लाख रुपये	-	-	-	-	-	-	-

तक्ता क्रमांक - 1.1  
निवडक निर्देशांक

जिल्हा - रायगाड

संदर्भ कालावधी- 1960 ते 2008

अनु.	बाब	परिमाण	संदर्भ वर्ष						
			1960-61	1970-71	1980-81	1990-91	2000-01	2006-07	2007-08
(1)	(2)	(3)	(4)	(5)	(6)	(7)	(8)	(9)	(10)
4	दिलेली कर्जे								
4.1	शेती पतसंस्था	लाख रुपये	46	98	459	192	295	316	747
4.2	बिगर शेती पतसंस्था	लाख रुपये	0	577	65	0	46459	5342	59729
4.3	उत्पादक संस्था	लाख रुपये	50	133	353	5876	35049	उ.ना.	उ.ना.
4.4	पणन संस्था	लाख रुपये	-	-	-	-	-	-	-
4.5	सामाजिक सेवा संस्था	लाख रुपये	-	-	-	-	-	-	-
दहा	विजेचा वापर								
1	घरगुती	हजार कि.से. मी	4.76	6433	23512	93763	197010	36858	205660
2	वाणिज्यिक	हजार कि.से. मी	4.80	2719	12212	22148	33210	5552	42860
3	औद्योगिक	हजार कि.से. मी	87.94	101086	321219	1631943	2550696	107391	4030165
4	कृषि	हजार कि.से. मी	उ.ना.	उ.ना.	1715	2627	2962	2520	14850
5	इतर	हजार कि.से. मी	2.17	12073	7951	33739	34460	1609	205234
6	एकूण	हजार कि.से. मी	99.67	122311	366609	1784	2818	153930	4498769
7	बिद्युतीकरण झालेली गावे	संख्या	1	680	1191	1822	1862	1859	1859
अकरा	बाह्यतूक व दळणवळण								
1	रस्त्यांची एकूण लांबी	कि.मी.	1273	1710	3788	4375	4784	5233	5431
2	पर 100 चौ.कि.मी: क्षेत्रामागे रस्त्यांची लांबी	कि.मी.	18	24	52	61	68	73	76
3	*परलाख लोकसंख्ये मागेरस्त्याची लांबी,	कि.मी.	140	161	343	346	231	222	228
4	एकूण मालवाहतूक वाहने	संख्या	159	-	-	377	17028	38851	48113
5	एकूण प्रवासी वाहने	संख्या	118	-	-	32664	123865	276964	308304
6	रेल्वे मार्गांची एकूण लांबी	कि.मी.	69	131	131	131	299	299	299
7	डॉक कार्यालये	संख्या	91	144	213	364	433	430	430
8	इतर कार्यालये	संख्या	17	25	30	62	101	50	-
9	दूरध्वनी (दैनिकितक व सार्वजनिक)	संख्या	उ.ना.	उ.ना.	-	-	116502	128696	111754
बार	नोंदणीकृत कारखाने व रोजगार								
1	चालू कारखाने	संख्या	76	86	305	709	874	1133	1031
2	कामगारांची दैनिक उपस्थिती	संख्या	2943	6014	30054	53110	54817	71169	66892

\* 1 मार्च 2008 च्या प्रसिधित लोकसंख्येनुसार

तक्ता क्रमांक - 1.1  
निषडक निर्देशांक

जिल्हा - रायगड

संदर्भ कालावधी- 1960 ते 2008

अनु.	बाब	परिमाण	संदर्भ वर्ष						
			1960-61	1970-71	1980-81	1990-91	2000-01	2006-07	2007-08
(1)	(2)	(3)	(4)	(5)	(6)	(7)	(8)	(9)	(10)
<b>तेरा शिक्षण</b>									
1	<b>प्राथमिक</b>								
1.1	संस्था	संख्या	1350	1848	2226	2386	2753	2691	2790
1.2	विद्यार्थी	हजारात	132	190	245	270	289	343	265
1.3	शिक्षक	संख्या	3301	5533	6530	7891	8727	8882	9501
1.4	प्रति शिक्षक विद्यार्थी	संख्या	39	34	37	34	33	39	28
2	<b>माध्यमिक व उच्च माध्यमिक</b>								
2.1	संस्था	संख्या	37	110	140	224	321	520	545
2.2	विद्यार्थी	हजारात	10	27	62	127	194	198	235
2.3	शिक्षक	संख्या	444	1154	2209	4558	5683	6906	7334
2.4	प्रति शिक्षक विद्यार्थी	संख्या	22	23	28	27	34	29	32
3	<b>महाविद्यालये</b>								
3.1	संस्था	संख्या	2	4	5	12	25	34	38
3.2	विद्यार्थी	हजारात	0.5	1	4	9	16	25	25
3.3	शिक्षक	संख्या	26	25	156	335	482	516	658
3.4	प्रति शिक्षक विद्यार्थी	संख्या	19	40	25	26	34	48	37
<b>चौदा सार्वजनिक आरोग्य</b>									
1	दवाखाने	संख्या	20	22	21	20	12	18	21
2	रुग्णालये	संख्या	5	5	8	13	16	16	22
3	प्राथमिक आरोग्य केंद्रे	संख्या	16	16	32	50	53	52	54
4	प्राथमिक आरोग्य उपकेंद्रे	संख्या	-	-	-	-	-	288	288
5	खाटा	संख्या	502	371	718	761	1005	927	1997
6	*दर लाख लोकसंख्येमागे खाटा	संख्या	75	30	56	51	46	39	84
<b>पंधरा संकीर्ण</b>									
1	बँक शाखा	संख्या	16	54	131	135	149	222	224
2	दूरदर्शन केबल चालक	संख्या	-	-	-	-	-	511	512
3	दूरदर्शन केबल धारक	संख्या	-	-	-	-	-	73360	84035
4	गोबर गॅस संयंत्रे	संख्या	-	-	-	-	-	200	150

\* १ मार्च २००८ च्या प्रसिध्द लोकसंख्येनुसार

आधार :- जिल्हा सांख्यिकी कार्यालय,

तक्ता क्रमांक -2.1  
लोकसंख्या विषयक निवडक आकडेवारी

जिल्हा - रायगड

संदर्भ वर्ष : 2001

अ. क्र.	बाब/ तहसील	ग्रामीण/ नागरी	क्षेत्र चौ.कि.मी.	लोकसंख्या			कुटुंबांची संख्या (हजारात)	लोकसंख्येची घनता	स्त्री-पुरुष प्रमाण
				एकूण	पुरुष	स्त्रिया			
(1)	2	(3)	(4)	(5)	(6)	(7)	(8)	(9)	(10)
1	उरण	एकूण	186.42	140351	73028	67323	31	753	922
		ग्रामीण	181.20	109177	56442	52735	24	603	934
		नागरी	5.42	31174	16586	14588	7	5752	880
2	पनवेल	एकूण	642.85	422522	224560	197962	90	657	882
		ग्रामीण	581.00	218186	113545	104641	44	376	922
		नागरी	81.85	204336	111015	93321	46	2496	841
3	कर्जत	एकूण	679.60	184420	94724	89696	36	271	947
		ग्रामीण	652.00	139011	70988	68023	27	213	958
		नागरी	27.60	45409	23736	21673	10	1645	913
4	खालापूर	एकूण	213.56	183604	98220	85384	39	860	869
		ग्रामीण	179.00	109407	58423	50984	23	611	873
		नागरी	34.56	74197	39797	34400	16	2147	864
5	पेण	एकूण	508.82	176681	90853	85828	39	347	945
		ग्रामीण	499.00	146480	75009	71471	32	294	953
		नागरी	9.82	30201	15844	14357	7	3075	906
6	अलिबाग	एकूण	501.81	221661	112327	109334	50	442	973
		ग्रामीण	500.00	202165	102190	99975	46	404	978
		नागरी	1.81	19496	10137	9359	4	10771	923
7	मुळड	एकूण	234.51	72046	34958	37088	15	307	1061
		ग्रामीण	231.00	59494	28895	30599	13	258	1059
		नागरी	3.51	12552	6063	6489	3	3576	1070
8	रोहा	एकूण	644.69	161750	82535	79215	36	251	960
		ग्रामीण	629.00	127405	64466	62939	28	203	976
		नागरी	15.69	34345	18069	16276	6	2189	901

तक्ता क्रमांक -2.1  
लोकसंख्या विषयक निवडक आकडेवारी

जिल्हा - रायगड

संदर्भ वर्ष :2001

अ. क्र.	बाब/ तहसील	ग्रामीण/ नागरी	क्षेत्र चौ.कि.मी.	लोकसंख्या			कुटुंबांची संख्या (हजारात)	लोकसंख्येची घनता	स्त्री-पुरुष प्रमाण
				एकूण	पुरुष	स्त्रियां			
(1)	2	(3)	(4)	(5)	(6)	(7)	(8)	(9)	(10)
9	सुधागड	एकूण	467.00	62852	31634	31218	14	135	987
		ग्रामीण	463.00	54680	27459	27221	12	118	991
		नागरी	4.00	8172	4175	3997	2	2043	957
10	साणगांव	एकूण	683.42	152270	73563	78707	33	223	1070
		ग्रामीण	676.00	138111	66362	71749	30	204	1081
		नागरी	7.42	14159	7201	6958	3	1908	966
11	तळा	एकूण	250.00	42869	18851	24018	10	171	1274
		ग्रामीण	250.00	42869	18851	24018	10	171	1274
		नागरी	0.00	0	0	0	0	0	0
12	श्रीवर्धन	एकूण	124.04	85071	38924	46147	19	686	1186
		ग्रामीण	120.00	69885	31524	38361	15	582	1217
		नागरी	4.04	15186	7400	7786	3	3759	1052
13	म्हसळा	एकूण	235.89	61010	26585	34425	14	259	1295
		ग्रामीण	230.00	52247	22320	29927	12	227	1341
		नागरी	5.89	8763	4265	4498	2	1488	1055
14	महाड	एकूण	1261.32	186521	91642	94879	41	148	1035
		ग्रामीण	1253.00	154973	74924	80049	33	124	1068
		नागरी	8.32	31548	16718	14830	7	3792	887
15	पोलादपूर	एकूण	372.89	54301	25224	29077	12	146	1153
		ग्रामीण	368.00	49004	22567	26437	11	133	1171
		नागरी	4.89	5297	2657	2640	1	1083	994
एकूण जिल्हा	एकूण		7152.00	2207929	1117628	1090301	479	309	976
	ग्रामीण		6957.18	1673094	833965	839129	360	240	1006
	नागरी		194.82	534835	283663	251172	119	2745	885



तक्ता क्रमांक -2.1  
लोकसंख्या विषयक निवडक आकडेवारी

जिल्हा - रायगड

संदर्भ वर्ष : 2001

अ.क्र.	बाब/ तहसील	ग्रामीण/ नागरी	गावांची संख्या	शहरांची संख्या	साक्षरता (%)			मागासवर्गीय लोकसंख्या (%)		प्रक्षेपित लोकसंख्या (1 मार्च 2008)
					एकूण	पुरुष	स्त्रिया	अनुसूचित जाती	अनुसूचित जमाती	
(1)	(2)	(3)	(11)	(12)	(13)	(14)	(15)	(16)	(17)	(18)
1	उरण	एकूण	62	2	82.69	91.38	73.25	2.56	6.23	151130
		ग्रामीण	62	0	80.63	90.50	70.04	1.90	7.62	
		नागरी	0	2	89.75	94.29	84.58	4.90	1.36	
2	पनवेल	एकूण	162	4	80.50	88.12	71.77	2.89	8.66	469429
		ग्रामीण	162	0	74.74	84.76	63.78	1.88	14.15	
		नागरी	0	4	86.56	91.49	80.61	3.97	2.79	
3	कर्जत	एकूण	176	3	71.97	81.64	61.76	1.65	22.19	199166
		ग्रामीण	176	0	68.19	79.22	56.70	0.70	26.97	
		नागरी	0	3	83.13	88.64	77.10	4.54	7.52	
4	खालापूर	एकूण	120	3	77.99	85.40	69.38	2.75	13.85	202078
		ग्रामीण	120	0	72.84	81.57	62.75	1.85	20.17	
		नागरी	0	3	85.50	90.97	79.13	4.08	4.54	
5	पेण	एकूण	170	1	72.79	83.05	61.94	1.34	15.66	189068
		ग्रामीण	170	0	69.14	80.58	57.16	0.85	17.88	
		नागरी	0	1	90.06	94.50	85.17	3.74	4.91	
6	अलिबाग	एकूण	215	1	81.52	90.19	72.69	1.64	15.35	234794
		ग्रामीण	215	0	80.91	89.97	71.73	1.37	15.50	
		नागरी	0	1	87.80	92.39	82.87	4.51	13.73	
7	मुरुड	एकूण	73	1	78.36	87.41	69.93	1.62	18.38	77128
		ग्रामीण	73	0	76.06	85.61	67.18	1.65	19.64	
		नागरी	0	1	88.95	95.68	62.66	1.47	12.43	
8	रोहा	एकूण	168	3	77.26	85.99	68.23	1.84	15.43	173966
		ग्रामीण	168	0	73.80	83.77	63.68	1.74	17.83	
		नागरी	0	3	89.88	93.78	85.57	2.17	6.55	

तक्ता क्रमांक -2.1

लोकसंख्या विषयक निवडक आकडेवारी

जिल्हा - रायगड

संदर्भ वर्ष :2001

अ.क्र.	बाब/ तहसील	ग्रामीण/ नागरी	गावांची संख्या	शहरांची संख्या	साक्षरता (%)			मागासवर्गीय लोकसंख्या (%)		प्रक्षेपित लोकसंख्या (1 मार्च 2001)
					एकूण	पुरुष	स्त्रिया	अनुसूचित जाती	अनुसूचित जमाती	
(1)	(2)	(3)	(11)	(12)	(13)	(14)	(15)	(16)	(17)	(18)
9	सुधागड	एकूण	98	1	65.59	75.35	55.78	3.83	24.79	66922
		ग्रामीण	98	0	62.09	72.53	51.66	3.85	28.16	
		नागरी	0	1	88.37	93.41	83.14	3.71	2.28	
10	माणगांव	एकूण	184	2	74.29	83.92	65.46	3.14	7.05	161392
		ग्रामीण	184	0	72.87	82.88	63.79	2.75	7.25	
		नागरी	0	2	88.01	93.33	82.54	6.98	5.13	
11	तळा	एकूण	62	0	67.89	79.27	59.50	4.90	11.71	44916
		ग्रामीण	62	0	67.89	79.27	59.50	4.90	11.71	
		नागरी	0	0	0.00	0.00	0.00	0.00	0.00	
12	श्रीवर्धन	एकूण	79	1	76.81	87.52	68.07	2.90	12.74	91119
		ग्रामीण	79	0	75.35	86.65	66.42	2.87	12.21	
		नागरी	0	1	83.34	91.01	76.09	3.02	15.16	
13	म्हसळा	एकूण	82	1	74.99	86.61	65.55	2.07	8.21	65069
		ग्रामीण	82	0	73.22	86.00	64.33	2.10	8.96	
		नागरी	0	1	85.44	89.63	81.51	1.92	3.72	
14	महाड	एकूण	182	2	78.13	87.65	69.06	2.50	4.32	199554
		ग्रामीण	182	0	75.40	85.94	65.69	2.13	4.98	
		नागरी	0	2	91.31	95.11	87.04	4.34	1.11	
15	पोलादपूर	एकूण	86	1	68.51	81.11	58.04	3.56	4.23	57586
		ग्रामीण	86	0	66.62	79.77	55.91	3.32	4.52	
		नागरी	0	1	85.69	91.92	79.41	5.78	1.53	
एकूण जिल्हा		एकूण	1919	26	77.03	86.15	67.75	2.43	12.19	2383317
		ग्रामीण	1919	0	73.78	84.10	63.64	1.94	14.60	
		नागरी	0	26	87.06	92.04	81.41	3.97	4.65	

टीप - साक्षरतेच्या लोकसंख्येमध्ये 0 ते 6 वयोगटातील लोकसंख्येचा समावेश नाही.

आधार - भारताची जनगणना 2001

तक्ता क्रमांक - 2.2  
लोकसंख्या आणि वृद्धीदर

जिल्हा-रायगड

संदर्भ वर्ष : 1951 -2011

जनगणना वर्ष	ग्रामीण/ नागरी	लोकसंख्या			दशवार्षिक वृद्धीदर	वार्षिक चक्रवाढ वृद्धीदर
		एकूण	पुरुष	स्त्रिया		
(1)	(2)	(3)	(4)	(5)	(6)	(7)
1951	एकूण	909083	445580	463503	0.00	0.00
	ग्रामीण	813055	396206	416849	0.00	0.00
	नागरी	96028	49374	46654	0.00	0.00
1961	एकूण	1058855	514534	544321	16.48	1.53
	ग्रामीण	952174	459618	492556	17.11	1.58
	नागरी	106681	54916	51765	11.09	1.05
1971	एकूण	1263003	614278	648725	19.28	1.64
	ग्रामीण	1110413	534661	575752	16.62	1.56
	नागरी	152590	79617	72973	43.03	2.32
1981	एकूण	1486452	726512	759940	17.69	1.64
	ग्रामीण	1276576	616281	660295	14.96	1.50
	नागरी	209876	110231	99645	37.54	2.61
1991	एकूण	1824816	907907	916909	22.76	1.74
	ग्रामीण	1496176	735388	760788	17.20	1.52
	नागरी	328640	172519	156121	56.59	3.08
2001	एकूण	2207929	1117628	1090301	20.99	1.77
	ग्रामीण	1673094	833965	839129	11.82	1.44
	नागरी	534835	283663	251172	62.74	3.43
2011 प्रक्षेपित	एकूण	2519088	0	0	14.09	1.70
	ग्रामीण	उ.ना.	उ.ना.	उ.ना.	0.00	0.00
	नागरी	उ.ना.	उ.ना.	उ.ना.	0.00	0.00

आधार - भारताची जनगणना 2001.

तक्ता क्रमांक - 2.3  
शहरांची वर्गवारी आणि त्यांची लोकसंख्या

जिल्हा : रायगड

संदर्भ वर्ष : 2001

अ. क्र.	शहराचे नाव	शहराचे वर्गीकरण	लोकसंख्या			लोकसंख्या वाढीचा दशवार्षिक वृद्धीदर
			एकूण	पुरुष	स्त्रिया	
(1)	(2)	(3)	(4)	(5)	(6)	(7)
1	उरण	क	23251	12250	11001	30.81
2	पनवेल	ब	104058	54963	49095	76.41
3	कर्जत	क	25531	13206	12325	232.87
4	खोपोली	ब	58664	31294	27370	30.25
5	पेण	क	30201	15844	14357	39.90
6	अलिबाग	क	19496	10137	9359	19.69
7	मुरुड	क	12552	6063	6489	3.64
8	सूधागड	क	8172	4175	3997	32.28
9	रोहा	क	19071	9871	9200	28.62
10	महाड	क	24276	12764	11512	30.08
11	श्रीवर्धन	क	15186	7400	7786	2.79
12	म्हसळा	क	8763	4265	4498	19.75
13	पोलादपूर	क	5297	2657	2640	19.87
14	माथेरान	क	5139	2979	2160	9.15
15	के गांव	गणना शहर	7923	4336	3587	23.74
16	काळुंद्रे	गणना शहर	7584	3928	3656	20.78
17	नवी मुंबई	गणना शहर	81855	46219	35636	91.55
18	तळोजापाचनंद	गणना शहर	10839	5905	4934	45.26
19	नेरळ	गणना शहर	14739	7551	7188	27.30
20	आंबिवली त वानखळ	गणना शहर	6798	3768	3030	3.85
21	मोहपाडा Alias वासांबे	गणना शहर	8735	4735	4000	44.74
22	नागोठणे	गणना शहर	10239	5331	4858	36.03
23	धाटाव	गणना शहर	5035	2817	2218	6.40
24	उत्तेखोल	गणना शहर	7291	3792	3499	67.57
25	गोरेगांव	गणना शहर	6868	3409	3459	4.25
26	बीरवाडी	गणना शहर	7272	3954	3318	62.25
			534835	283663	251172	46.50

आधार - भारताची जनगणना

तक्ता क्रमांक - 2.4

मुख्य व सीमांतिक काम करणा-यांचे उद्योग गटनिहाय वर्गीकरण

जिल्हा - रायगड

संदर्भ वर्ष : 2001

अ. क्र.	काम करणा-यांचे क्षेत्र	एकूण	ग्रामीण	नागरी
1	2	3	4	5
<b>मुख्य काम करणारे</b>				
1	शेतकरी	193279	191062	2217
2	शेतमजूर	76067	74684	1383
3	वस्तुनिर्माण प्रक्रिया, सेवा व दुरुस्त्या इ. घरगुती उद्योगात काम करणारे	15290	12098	3192
4	इतर काम करणारे	380053	224136	155917
5	एकूण मुख्य काम करणारे (1 ते 4)	664689	501980	162709
<b>सीमांतिक काम करणारे</b>				
6	शेतकरी	67701	66896	805
7	शेतमजूर	110028	108016	2012
8	वस्तुनिर्माण प्रक्रिया, सेवा व दुरुस्त्या इ. घरगुती उद्योगात काम करणारे	9008	7463	1545
9	इतर काम करणारे	62569	46979	15590
10	एकूण सीमांतिक काम करणारे (6 ते 9)	249306	229354	19952
<b>काम करणा-यांचे वर्गीकरण</b>				
11	एकूण काम करणारे	913995	731334	182661
12	काम करणा-यांची एकूण लोकसंख्येशी टक्केवारी	41.40	43.71	34.15
13	एकूण काम न करणारे	1293934	941760	352174
14	काम न करणा-यांची एकूण लोकसंख्येशी टक्केवारी	58.60	56.29	65.85
15	जिल्ह्याची एकूण लोकसंख्या	2207929	1673094	534835

आधार - भारताची जनगणना

तक्ता क्रमांक - 2.5  
धर्म व वयोगटानुसार लोकसंख्या

जिल्हा - रायगड

संदर्भ वर्ष : 2001

अ.क्र.	बाब	एकूण	ग्रामीण	नागरी
(1)	(2)	(3)	(4)	(5)
<b>धर्मानुसार</b>				
1	बौद्ध	93251	68841	24410
2	ख्रिश्चन	10163	4260	5903
3	हिंदू	1916707	1495192	421515
4	जैन	10680	2893	7787
5	मुस्लिम	170003	98921	71082
6	शीख	4332	1021	3311
7	इतर	2793	1966	827
	सर्व धर्म (एकूण)	2207929	1673094	534835
<b>वयोगटानुसार (वर्ष)</b>				
1	0-6	314767	243084	71683
2	7-14	392210	303289	88921
3	15-19	216112	164324	51788
4	20-24	200386	146302	54084
5	25-29	194115	139093	55022
6	30-34	173297	124018	49279
7	35-39	159929	116332	43597
8	40-49	230568	171717	58851
9	50-59	146713	115566	31147
10	60+	177849	147729	30120
11	वय अनिर्देशित	1983	1640	343
	सर्व वयोगट (एकूण)	2207929	1673094	534835

आधार - भारताची जनगणना.

तक्ता क्रमांक - 2.6

दारिद्र्य रेषेखालील ग्रामीण कुटुंबे

जिल्हा :- रायगड

संदर्भ - 2002

अ. क्र	तालुका	एकूण ग्रामीण कुटुंबांची संख्या	दारिद्र्य रेषेखालील ग्रामीण कुटुंबे			दारिद्र्य रेषे-खालील एकूण कुटुंबांची संख्या	दारिद्र्य रेषे-खालील कुटुंबांची टक्केवारी
			अनुसूचित जाती एकूण (शेतकरी, शेतमजूर व इतर)	अनुसूचित जमाती एकूण (शेतकरी, शेतमजूर व इतर)	इतर एकूण (शेतकरी, शेतमजूर व इतर)		
(1)	(2)	(3)	(4)	(5)	(6)	(7)	(8)
1	डरण	19867	30	732	1637	2399	12.08
2	पनवेल	46402	414	4135	4199	8748	18.85
3	कर्जात	29136	663	6379	4351	11403	39.14
4	खालापूर	22849	436	4112	1619	6157	26.99
5	पेण	34353	517	5401	4177	10095	29.39
6	अलिबाग	45492	127	2870	4898	7895	17.35
7	मुरुड	13161	203	1101	1710	3014	22.90
8	रोहा	32009	617	4400	6732	11749	36.71
9	सुधागड	16516	703	4251	3053	8007	48.48
10	माणगांव	31951	1272	2964	9642	13878	43.44
11	तळा	10281	444	679	3135	4258	41.42
12	श्रीवर्धन	16207	547	665	5182	6394	39.45
13	म्हसळा	14108	465	878	3692	5035	35.69
14	महाड	34501	1233	1342	9476	12051	34.93
15	पोलादपूर	12681	344	547	2672	3563	28.10
एकूण		379514	8015	40456	65185	114656	30.21

टिप :- अनु.जाती, अनु.जमाती व इतर मागासवर्गीय यामध्ये शेतकरी, शेतमजूर व इतर अशी वर्गवारी उपलब्ध नसल्यामुळे त्यांची आकडेवारी एकत्रित देण्यात आली आहे.

आधार - प्रकल्प संचालक, जिल्हा ग्रामीण विकास यंत्रणा, रायगड.

तक्ता क्रमांक - 3.1

क्षेत्रवार जिल्हा उत्पन्न व दरडोई जिल्हा उत्पन्न - चालू किंमतीनुसार

जिल्हा - रायगड

संदर्भ वर्ष : 2005-06 व 2006-07

(रु.लाखांत)

अ. क्र.	क्षेत्र	वर्ष 2005-06 *		वर्ष 2006-07@	
		स्थूल जिल्हा उत्पन्न	निव्वळ जिल्हा उत्पन्न	स्थूल जिल्हा उत्पन्न	निव्वळ जिल्हा उत्पन्न
(1)	(2)	(3)	(4)	(5)	(6)
1.1	कृषी	79636	75111	84446	79648
1.2	वन संवर्धन	6535	6276	6968	6692
1.3	मासेमारी	6748	5533	5821	4773
1.4	खाण व दगड खाणकाम	3636	3085	1604	1361
प्राथमिक क्षेत्र एकूण		96555	90005	98839	92474
2.1	नोंदणीकृत उद्योग	460175	348599	548656	415626
2.2	अनोंदणीकृत उद्योग	38203	29872	44845	35065
2.3	बांधकाम	67063	64887	81626	78978
2.4	बीज, गॅस व पाणीपुरवठा	25896	12886	28445	14154
द्वितीय क्षेत्र एकूण		591338	456245	703571	543823
3.1	रेल्वे	5299	3760	5660	3984
3.2	परिवहन, साठवणूक	66466	32841	78928	38999
3.3	दळणवळण	27542	22534	33123	27101
3.4	व्यापार व उपाहारगृहे	139609	132048	164341	155440
3.5	बँका व विमा उद्योग	74145	71972	82753	80363
3.6	व्यवसाय सेवा	91365	79535	100100	87138
3.7	सांज्जिक प्रशासन	42379	34731	47054	38562
3.8	इतर सेवा	62405	55046	70500	62186
तृतीय क्षेत्र एकूण		509210	432468	582458	493774
एकूण जिल्हा उत्पन्न		1197102	978718	1384868	1130071
जिल्हाची लोकसंख्या (000)		2343	2343	2372	2372
दरडोई जिल्हा उत्पन्न (रु)		51092	41771	58391	47648
एकूण राज्य उत्पन्न		43805795	37591451	50935604	43703514
राज्याची लोकसंख्या (000)		104160	104160	105740	105740
दरडोई राज्य उत्पन्न (रु)		42056	36090	48171	41331
एकूण जिल्हा उत्पन्नाची राज्य उत्पन्नाशी टक्केवारी		2.73	2.60	2.72	2.58

टिप : 1) \* अस्थायी @ प्रारंभिक 2) आकडे पूर्णांकात दिल्याने बेरजा जुळतीलच असे नाही.

आधार - अर्थ व सांख्यिकी संचालनालय, मुंबई



तक्ता क्रमांक - 3.2

क्षेत्रवार जिल्हा उत्पन्न व दरडोई जिल्हा उत्पन्न - स्थिर किंमतीनुसार (1999-00)

जिल्हा - रायगड

संदर्भ वर्ष : 2005-06 व 2006-07

(रु.लाखांत)

अ. क्र.	क्षेत्र	वर्ष 2005-06 *		वर्ष 2006-07 @	
		स्थूल जिल्हा उत्पन्न	निव्वळ जिल्हा उत्पन्न	स्थूल जिल्हा उत्पन्न	निव्वळ जिल्हा उत्पन्न
(1)	(2)	(3)	(4)	(5)	(6)
1.1	कृषी	66218	62738	67567	64016
1.2	वन संवर्धन	3447	3250	3471	3273
1.3	मासेमारी	4495	3514	3957	3094
1.4	खाण व दगड खाणकाम	2475	2088	1029	867
प्राथमिक क्षेत्र एकूण		76635	71590	76024	71250
2.1	नोंदणीकृत उद्योग	327588	242503	367700	272196
2.2	अनोंदणीकृत उद्योग	30380	24497	33712	27185
2.3	बांधकाम	46749	45037	56571	54499
2.4	बीज, गॅस व पाणीपुरवठा	28307	18419	29327	19083
द्वितीय क्षेत्र एकूण		433024	3300456	487310	372963
3.1	रेल्वे	4831	3880	5039	4095
3.2	परिवहन, साठवणूक	50796	23966	53803	25384
3.3	दळणवळण	32763	28936	38811	34278
3.4	व्यापार व उपाहारगृहे	108097	102313	120699	114241
3.5	बँका व विमा उद्योग	58496	56844	62308	60563
3.6	व्यवसाय सेवा	67165	58967	70990	62325
3.7	सार्वजनिक प्रशासन	33305	27456	34111	28120
3.8	इतर सेवा	49331	43912	50908	45315
तृतीय क्षेत्र एकूण		404783	346274	436668	374322
एकूण जिल्हा उत्पन्न		914442	748320	1000002	818536
जिल्हयाची लोकसंख्या (000)		2343	2343	2372	2372
दरडोई जिल्हा उत्पन्न (रु)		39028	31938	42164	34512
एकूण राज्य उत्पन्न		34350107	29615521	37678283	32514823
राज्याची लोकसंख्या (000)		104160	104160	105740	105740
दरडोई राज्य उत्पन्न (रु)		32978	28433	35633	30750
एकूण जिल्हा उत्पन्नाची एकूण राज्य उत्पन्नाशी टक्केवारी		2.66	2.53	2.65	2.52

टिप : 1) \* अस्थायी @ प्रारंभिक 2) आकडे पूर्णांकात दिल्याने बेरजा जुळतीलच असे नाही.

आधार - अर्थ व सांख्यिकी संचालनालय, मुंबई

तक्ता क्रमांक - 4.1

निवडक कृषि मालाच्या सरासरी घाऊक किंमती.

जिल्हा - रायगड

संदर्भ वर्ष :2007-08

ज. क्र.	कृषि मालाचे नांव	कृषि मालाचा वाण	मासिक सरासरी घाऊक किंमती ( प्रति क्विंटल मूल्य रुपये )							
			एप्रिल 07	मे 07	जून 07	जुलै 07	ऑगस्ट 07	सप्टेंबर 07	ऑक्टोबर 07	नोव्हेंबर 07
(1)	(2)	(3)	(4)	(5)	(6)	(7)	(8)	(9)	(10)	(11)
1	भात	कोलम	572	585	593	604	605	608	542	620
2	वरी	स्थानिक	766	775	850	1000	863	865	875	876
3	नाचणी	स्थानिक	825	825	900	938	900	975	900	875
4	तूर	गावरान	-	-	-	-	-	-	-	-
5	उडीद	संकरित	2800	2800	2850	2900	2900	2950	2950	2950
6	गूळ	संकरित	3600	3600	3550	3600	3700	3750	3750	3850
7	ज्यारी	संकरित	1200	1107	1069	1063	1138	1227	1183	1183
8	मूग	चिनई	2825	2850	2900	2925	2950	3050	3075	3075
9	भुईमूग	एचबी	3400	3400	3500	3600	3600	3650	3700	3650
10	कांदे	संकरित	911	1009	926	910	948	1124	1140	1011
11	खुरसणी	गावरान	4000	4050	4050	4100	4150	4150	4200	4200
12	कापूस	लक्ष्मी 510	उ.ना.	उ.ना.	उ.ना.	उ.ना.	उ.ना.	उ.ना.	उ.ना.	उ.ना.

तक्ता क्रमांक - 4.1  
निवडक कृषि मालाच्या सरासरी घाऊक किमती.

जिल्हा - रायगड

संदर्भ वर्ष :2007-08

अ. क्र.	कृषि मालाचे नांव	कृषि मालाचा वाण	मासिक सरासरी घाऊक किमती ( प्रति क्विंटल मूल्य रुपये )					
			डिसेंबर 07	जानेवारी 08	फेब्रुवारी 08	मार्च 08	वर्षाची सरासरी	मागील वर्षाची सरासरी
(1)	(2)	(3)	(12)	(13)	(14)	(15)	(16)	(17)
1	भात	कोलम	620	658	664	662	611	608
2	वरी	स्थानिक	900	932	1031	1026	897	786
3	नाचणी	स्थानिक	863	988	975	988	913	591
4	तूर	गावरान	-	-	-	-	-	2599
5	उडीद	संकरित	2900	2950	2950	3000	2908	3538
6	गूळ	संकरित	3900	3850	3900	3850	3742	2046
7	ज्वारी	संकरित	1300	1199	1333	1183	1182	995
8	मूग	चिनई	2125	2150	2200	2275	2700	2864
9	भुईमूग	एचबी	3700	3750	3800	3800	3629	2861
10	कांदे	संकरित	902	863	810	317	948	730
11	खुरसणी	गावरान	4250	4300	4300	4300	4171	4154
12	कापूस	लक्ष्मी 510	उ.ना.	उ.ना.	उ.ना.	उ.ना.	उ.ना.	उ.ना.

आधार- कृषि उत्पन्न बाजार समित्या, जिल्हा रायगड.

तक्ता क्रमांक - 4.2

जिल्हा मुख्यालयातील महत्त्वाच्या वस्तूंच्या मासिक सरासरी किरकोळ किंमती  
(किंमत-"0.00" रुपयांत)

जिल्हा- रायगड

वर्ष- 2007

अ. क्र.	वस्तूचे नाव व प्रत	परिमाण	जानेवारी 2007	फेब्रुवारी 2007	मार्च 2007	एप्रिल 2007	मे 2007
(1)	(2)	(3)	(4)	(5)	(6)	(7)	(8)
1	तांदूळ (उत्तम)	किलो	28.00	28.00	26.40	27.00	27.20
2	गहू (उत्तम)	किलो	25.25	25.00	22.60	23.50	24.40
3	गव्हाचे पीठ	किलो	उ.ना.	उ.ना.	उ.ना.	उ.ना.	उ.ना.
4	ज्वारी (संकरित)	किलो	7.00	7.00	7.00	7.00	7.00
5	ज्वारी (देशी)	किलो	16.00	16.00	16.00	16.00	16.60
6	(बाजरी) मध्यम	किलो	14.00	14.00	14.00	14.00	15.20
7	काबुली चणा (अख्खा)	किलो	50.00	48.00	48.00	48.00	48.00
8	हरभरा डाळ	किलो	48.00	48.00	48.00	48.00	45.60
9	तूरडाळ	किलो	36.00	36.00	36.00	36.00	40.00
10	मूगडाळ	किलो	54.00	54.00	54.00	54.00	54.00
11	उडीदडाळ	किलो	60.00	60.00	60.00	60.00	56.80
12	मसूरडाळ	किलो	34.00	34.00	34.00	34.00	38.80
13	मटकी	किलो	उ.ना.	उ.ना.	उ.ना.	उ.ना.	उ.ना.
14	पांढरा वाटाणा	किलो	32.00	32.00	32.00	32.00	32.80
15	साबुदाणा	किलो	36.00	36.00	36.00	36.00	32.80
16	शेंगदाणे	किलो	46.50	46.00	48.00	48.00	50.40
17	रवा	किलो	18.00	18.00	18.00	19.00	18.40
18	मैदा	किलो	उ.ना.	उ.ना.	उ.ना.	उ.ना.	उ.ना.
19	पोहे	किलो	उ.ना.	उ.ना.	उ.ना.	उ.ना.	उ.ना.
20	साखर	किलो	17.50	17.00	17.00	17.00	15.20
21	गूळ पिवळा	किलो	28.50	28.00	28.00	28.00	26.40
22	गोडेतेल भुईमुगाचे(सुटे)	किलो	68.00	68.00	68.00	68.00	68.40
23	वनस्पती तूप ( सुटे)	किलो	60.00	60.00	60.00	60.00	63.00
24	खोबरेल तेल (सुटे)	100ग्रॅम	9.00	9.00	9.00	9.00	9.00
25	म्हशीचे दूध (सुटे)	लीटर	18.00	16.00	16.00	18.00	20.00

तक्ता क्रमांक - 4.2

जिल्हा मुख्यालयातील महत्वाच्या वस्तूंच्या मासिक सरासरी निरकोळ किंमती  
(किंमत-"0.00" रुपयांत)

जिल्हा- रायगड

वर्ष- 2007

अ. क्र.	वस्तूचे नाव व प्रत	परिमाण	जून 2007	जुलै 2007	ऑगस्ट 2007	सप्टेंबर 2007
(1)	(2)	(3)	(9)	(10)	(11)	(12)
1	तांदूळ (उत्तम)	किलो	28.00	28.00	28.00	28.00
2	गहू (उत्तम)	किलो	23.20	21.00	22.00	22.00
3	गव्हाचे पीठ	किलो	उ.ना.	उ.ना.	उ.ना.	उ.ना.
4	ज्वारी (संकरित)	किलो	7.00	7.00	7.00	7.00
5	ज्वारी (देशी)	किलो	17.20	18.00	19.60	20.00
6	(बाजरी) मध्यम	किलो	15.60	14.00	14.00	14.00
7	काबुली चणा (अख्खा)	किलो	48.00	48.00	48.00	48.00
8	हरभरा डाळ	किलो	43.20	41.00	44.00	44.00
9	तूरडाळ	किलो	44.00	44.00	44.00	44.00
10	मूगडाळ	किलो	53.60	52.00	48.80	44.00
11	उडीदडाळ	किलो	53.20	48.00	48.00	48.00
12	मसूरडाळ	किलो	38.40	39.00	40.00	40.00
13	मटकी	किलो	उ.ना.	उ.ना.	उ.ना.	उ.ना.
14	पांढरा वाटाणा	किलो	31.20	32.00	36.00	36.00
15	साबुदाणा	किलो	32.00	34.00	36.00	36.00
16	शेंगदाणे	किलो	52.00	54.00	56.00	56.00
17	रवा	किलो	18.00	18.00	18.00	20.00
18	मैदा	किलो	उ.ना.	उ.ना.	उ.ना.	उ.ना.
19	पोहे	किलो	उ.ना.	उ.ना.	उ.ना.	उ.ना.
20	साखर	किलो	15.00	15.00	16.20	16.00
21	गूळ पिचळा	किलो	26.00	26.00	26.00	26.00
22	गोडेतेल भुईमुगाचे(सुटे)	किलो	72.00	80.00	87.00	90.00
23	वनस्पती तूप ( सुटे)	किलो	65.00	65.00	65.00	65.00
24	खोबरेल तेल (सुटे)	100ग्रॅम	9.00	9.00	9.00	9.00
25	म्हशीचे दूध (सुटे)	लीटर	20.00	20.00	20.00	20.00

तक्ता क्रमांक - 4.2

जिल्हा मुख्यालयातील महत्वाच्या वस्तूंच्या मासिक सरासरी किरकोळ किंमती  
(किंमत-"0.00" रुपयांत)

जिल्हा- रायगड

वर्ष- 2007

अ. क्र.	वस्तूचे नाव व प्रत	परिमाण	ऑक्टोबर 2007	नोव्हेंबर 2007	डिसेंबर 2007	वर्षाची सरासरी	मागील वर्षाची सरासरी
(1)	(2)	(3)	(13)	(14)	(15)	(16)	(17)
1	तांदूळ (उत्तम)	किलो	28.00	28.00	28.00	27.72	22.99
2	गहू (उत्तम)	किलो	22.00	23.20	24.00	23.18	18.57
3	गव्हाचे पीठ	किलो	उ.ना.	उ.ना.	उ.ना.	उ.ना.	उ.ना.
4	ज्वारी (संकरित)	किलो	7.00	7.00	7.00	7.00	8.75
5	ज्वारी (देशी)	किलो	20.00	20.00	24.00	18.28	14.82
6	(बाजरी) मध्यम	किलो	14.00	15.20	16.00	14.50	11.85
7	काबुली चणा (अख्खा)	किलो	48.00	48.00	48.00	48.17	50.52
8	हरभरा डाळ	किलो	44.00	44.80	40.00	44.88	39.44
9	तूरडाळ	किलो	46.00	48.00	50.00	42.00	38.85
10	मूगडाळ	किलो	44.00	43.20	44.00	49.97	47.02
11	उडीदडाळ	किलो	48.00	48.00	47.00	53.08	51.05
12	मसूरडाळ	किलो	42.00	44.00	43.00	38.43	33.83
13	मटकी	किलो	उ.ना.	उ.ना.	उ.ना.	उ.ना.	उ.ना.
14	पांढरा वाटाणा	किलो	36.00	36.00	36.00	33.67	30.83
15	साबुदाणा	किलो	36.00	36.00	36.00	35.23	35.56
16	शेंगदाणे	किलो	56.00	56.00	56.00	52.08	47.03
17	रवा	किलो	20.00	20.00	20.00	18.78	17.92
18	मैदा	किलो	उ.ना.	उ.ना.	उ.ना.	उ.ना.	उ.ना.
19	पोहे	किलो	उ.ना.	उ.ना.	उ.ना.	उ.ना.	उ.ना.
20	साखर	किलो	16.00	16.00	16.00	16.16	16.49
21	गूळ पिवळा	किलो	26.00	26.00	26.00	26.74	23.50
22	गोडेतेल भुईमुगाचे(सुटे)	किलो	90.00	90.00	90.00	78.28	69.43
23	वनस्पती तूप ( सुटे)	किलो	65.00	65.00	65.00	63.17	61.72
24	खांबरेल तेल (सुटे)	100ग्रॅम	9.00	9.00	9.00	9.00	10.30
25	म्हशीचे दूध (सुटे)	लीटर	20.00	20.80	22.00	19.23	20.59

तक्ला क्रमांक - 4.2

जिल्हा मुख्यालयातील महत्वाच्या वस्तूंच्या मासिक सरासरी किंमती  
(किंमत-"0.00" रुपयंत)

जिल्हा- रायगड

वर्ष- 2007

अ. क्र.	वस्तूचे नाव व प्रत	परिमाण	जानेवारी 2007	फेब्रुवारी 2007	मार्च 2007	एप्रिल 2007	मे 2007
(1)	(2)	(3)	(4)	(5)	(6)	(7)	(8)
26	म्हशीचे शुध्द तूप	किलो	160.00	160.00	160.00	160.00	160.00
27	बोकडाचे मांस	किलो	160.00	160.00	160.00	160.00	160.00
28	कोंबडी (ब्रायलर) न सोललेली	किलो	67.00	67.00	70.00	70.00	70.00
29	ताजे मासे (स्थानिक)	किलो	30.00	30.00	30.00	30.00	30.00
30	अंडी कोंबडीची (सुधारित)	डझन	26.00	24.50	25.00	26.50	27.80
31	आयोडीनयुक्त मीठ	किलो	9.00	9.00	9.00	9.00	9.00
32	हळद पावडर (सुटी)	100 ग्रॅम	8.00	8.00	8.00	8.00	8.00
33	गरम मसाला पावडर (स्थानिक)	100 ग्रॅम	19.00	19.00	19.00	19.00	20.80
34	पटाटे	किलो	15.00	15.00	16.00	15.00	12.00
35	कांदे	किलो	13.50	15.00	16.00	14.00	10.40
36	कसुण	100 ग्रॅम	10.00	10.00	10.00	10.00	8.20
37	केळी (जळगाव)	डझन	10.00	10.00	10.00	15.00	15.80
38	सफरचंद	किलो	40.00	40.00	40.00	50.00	58.00
39	चहापत्ती	किलो	170.00	170.00	170.00	170.00	180.80
40	रॉकेल (खु.बा.)	लीटर	25.00	25.00	25.00	25.00	25.00
41	रॉकेल (स्व.धा.दु.)	लीटर	उ.ना.	उ.ना.	उ.ना.	उ.ना.	उ.ना.
42	पेट्रोल	लीटर	50.00	50.00	50.00	49.50	49.60
43	काडेपेटी	1 नग	0.50	0.50	0.50	0.50	0.48
44	धुण्याचा सावण	250ग्रॅम	8.00	8.00	8.00	8.00	8.00
45	प्रसाधन सावण	1 बडी	13.00	13.00	13.00	13.00	13.20
46	ब्रेड (स्थानिक)	400 ग्रॅम	11.00	11.00	11.00	11.00	11.00
47	गॅस सिलिंडर (स्वयंपाकाचा)	प्रत्येकी	299.00	299.00	299.00	299.00	299.00
48	टात्वम पावडर (पॅन्डस/तत्सम)	100 ग्रॅम	29.00	29.00	29.00	29.00	29.80
49	टूथ पेस्ट (फ्लोरिड साठी/ तत्सम)	100 ग्रॅम	27.00	27.00	27.00	27.00	27.00
50	सोने (स्टॅण्डर्ड)	10 ग्रॅम	उ.ना.	उ.ना.	उ.ना.	उ.ना.	उ.ना.
51	चांदी	10 ग्रॅम	उ.ना.	उ.ना.	उ.ना.	उ.ना.	उ.ना.

तक्ता क्रमांक - 4.2

जिल्हा मुख्यालयातील महत्वाच्या वस्तूंच्या मासिक सरासरी किरकोळ किंमती  
(किंमत-"0.00" रुपयांत)

जिल्हा- रायगड

वर्ष- 2007

अ. क्र.	वस्तूचे नाव व प्रत	परिमाण	जून 2007	जुलै 2007	ऑगस्ट 2007	सप्टेंबर 2007
(1)	(2)	(3)	(9)	(10)	(11)	(12)
26	म्हशीचे शुध्द तूप	किलो	178.00	170.00	170.00	170.00
27	बोकडाचे मांस	किलो	160.00	160.00	160.00	160.00
28	कोंबडी (ब्रायलर) न सोललेली	किलो	70.00	75.50	67.80	65.00
29	ताजे मासे (स्थानिक)	किलो	40.20	60.00	60.00	60.00
30	अंडी कोंबडीची (सुधारित)	डझन	27.60	30.00	25.20	24.00
31	आयोडीनयुक्त मीठ	किलो	9.00	9.00	9.00	9.00
32	हळद पावडर (सुटी)	100 ग्रॅम	8.00	8.00	8.00	8.00
33	गरम मसाला पावडर (स्थानिक)	100 ग्रॅम	21.60	20.00	20.00	20.00
34	बटाटे	किलो	12.60	14.00	14.00	13.50
35	फांदे	किलो	11.40	14.00	16.80	20.75
36	लसूण	100 ग्रॅम	7.60	7.00	8.00	8.00
37	फेळी (जळगाव)	डझन	15.00	15.00	10.40	12.00
38	सफरचंद	किलो	78.00	80.00	68.00	50.00
39	चहापत्ता	किलो	188.00	188.00	188.00	188.00
40	रॉकेल (खु.बा.)	लीटर	25.00	25.00	25.00	25.00
41	रॉकेल (स्व.धा.दु.)	लीटर	उ.ना.	उ.ना.	उ.ना.	उ.ना.
42	पेट्रोल	लीटर	50.00	50.00	48.80	49.25
43	काडेपेटी	1 नग	0.75	0.75	0.75	1.00
44	धुण्याचा साबण	250ग्रॅम	8.00	8.00	8.00	8.00
45	प्रसाधन साबण	1 वडी	13.00	13.00	13.00	13.00
46	ब्रेड (स्थानिक)	400 ग्रॅम	11.00	11.00	11.00	11.00
47	गॅस सिलिंडर (स्वयंपाकाचा)	प्रत्येकी	299.00	299.00	299.00	299.00
48	टाल्कम पावडर (पॉन्डस/तत्सम)	100 ग्रॅम	30.00	30.00	30.00	30.00
49	दुध पॅस्ट (कोल्गेट साथी/ तत्सम)	100 ग्रॅम	27.00	27.00	27.80	28.00
50	सोने (स्टॅण्डर्ड)	10 ग्रॅम	उ.ना.	उ.ना.	उ.ना.	उ.ना.
51	चांदी	10 ग्रॅम	उ.ना.	उ.ना.	उ.ना.	उ.ना.



तक्ता क्रमांक - 4.2

जिल्हा मुख्यालयातील महत्वाच्या वस्तूंच्या मासिक सरासरी किरकोळ किमती  
(किंमत-"0.00" रुपयांत)

जिल्हा- रायगड

वर्ष- 2007

अ. क्र.	वस्तूचे नाव व प्रत	परिमाण	ऑक्टोबर 2007	नोव्हेंबर 2007	डिसेंबर 2007	वर्षाची सरासरी	मागील वर्षाची सरासरी
(1)	(2)	(3)	(13)	(14)	(15)	(16)	(17)
26	म्हशीचे शुद्ध तूप	किलो	175.00	180.00	180.00	168.58	192.33
27	बोकडाचे मांस	किलो	160.00	160.00	160.00	160.00	159.25
28	कोंबडी (बायलर) न सोललेली	किलो	65.00	65.00	65.00	68.11	62.84
29	ताजे मासे (स्थानिक)	किलो	60.00	60.00	63.75	46.16	78.52
30	अंडी कोंबडीची (सुधारित)	डझन	24.00	24.00	26.00	25.88	24.07
31	आयोडीनयुक्त मीट	किलो	9.00	9.00	10.00	9.08	9.04
32	हळद पावडर (सुटी)	100 ग्रॅम	8.00	8.00	8.00	8.00	7.90
33	गरम मसाला पावडर (स्थानिक)	100 ग्रॅम	20.00	20.00	20.00	19.87	19.71
34	बटाटे	किलो	14.00	14.80	14.50	14.20	12.69
35	कांदे	किलो	24.00	20.80	14.00	15.89	14.31
36	लसूण	100 ग्रॅम	8.00	8.00	10.00	8.73	7.39
37	केळी (जळगाव)	डझन	12.25	14.40	15.00	12.90	13.96
38	सफरचंद	किलो	50.00	50.00	50.00	54.50	66.60
39	चहापत्ती	किलो	188.00	188.00	188.00	181.40	185.39
40	रॉकेल (खु.बा.)	लीटर	25.00	25.00	25.00	25.00	17.89
41	रॉकेल (स्व.धा.दु.)	लीटर	उ.ना.	उ.ना.	उ.ना.	उ.ना.	उ.ना.
42	पेट्रोल	लीटर	49.25	50.00	48.30	49.56	49.26
43	काडेपेटी	1 नग	1.00	1.00	1.00	0.73	0.67
44	धुण्याचा साबण	250ग्रॅम	6.80	8.50	7.00	7.86	7.99
45	प्रसाधन साबण	1 बडी	13.00	13.00	13.00	13.02	13.40
46	ब्रेड (स्थानिक)	400 ग्रॅम	11.00	11.00	11.00	11.00	11.32
47	गॅस सिलिंडर (स्वयंपाकाचा)	प्रत्येकी	299.00	299.00	299.00	299.00	296.50
48	टाल्कम पावडर (पॉन्डस/तत्सम)	100 ग्रॅम	30.00	30.00	30.00	29.65	29.41
49	टय पेस्ट (कोलगेट साधी/ तत्सम)	100 ग्रॅम	28.00	28.00	28.00	27.40	26.18
50	सोने (स्टॅण्डर्ड)	10 ग्रॅम	उ.ना.	उ.ना.	उ.ना.	उ.ना.	उ.ना.
51	चांदी	10 ग्रॅम	उ.ना.	उ.ना.	उ.ना.	उ.ना.	उ.ना.

आधार - जिल्हा सांख्यिकी कार्यालय, रायगड-अतिबाग.

तक्ता क्रमांक - 4.3

औद्योगिक कामगारांकरिता ग्राहक किंमतीचे निर्देशांक ( पायाभूत वर्ष : 2001=100 )

जिल्हा :- रायगड

केंद्र - मुंबई

संदर्भ - 2007-08

अ. क्र.	महिना/ वर्ष	अन्नगट	पान, सुपारी तंबाखू इ.	इंधन व दिवाबती	घरबांधणी	कापड, बिछाने व पादत्राणे	संकीर्ण	सर्वसाधारण निर्देशांक
1	2	3	4	5	6	7	8	9
1	एप्रिल -07	130	126	136	126	130	137	132
2	मे -07	131	126	137	126	130	137	132
3	जून-07	133	127	141	126	130	138	134
4	जुलै-07	137	128	136	127	131	139	136
5	ऑगस्ट-07	135	127	139	127	131	140	135
6	सप्टेंबर-07	137	128	141	127	130	140	136
7	ऑक्टोबर-07	139	128	143	127	130	141	138
8	नोव्हेंबर-07	138	129	143	127	130	141	137
9	डिसेंबर-07	139	129	142	127	130	142	138
10	जानेवारी-08	138	129	143	128	130	142	137
11	फेब्रुवारी-08	139	130	143	128	130	141	138
12	मार्च-08	141	130	153	128	130	142	140
वार्षिक सरासरी		134	125	140	127	130	139	134

आधार:- श्रम केंद्र, भारत सरकार, सिमला.

तक्ता क्रमांक - 4.4  
किंमतीचे महत्वाचे निर्देशांक

जिल्हा :- रायगड

संदर्भ - 2007-08

अ. क्र.	महिना / वर्ष	अखिल भारतीय घाऊक किंमत निर्देशांक (पायाभूत वर्ष 1993-94)	ग्राहक किंमत निर्देशांक							
			औद्योगिक कामगारांसाठी (पायाभूत वर्ष 2001)		महाराष्ट्र (पायाभूत वर्ष 2003)		शेतमजुरांसाठी (पायाभूत वर्ष 1986-87)		शहरी अश्रमिक कर्मचा-यांसाठी (पायाभूत वर्ष 1984-85)	
			मुंबई	अखिल भारत	ग्रामीण	नागरी	महाराष्ट्र	अखिल भारत	मुंबई	अखिल भारत
(1)	(2)	(3)	(4)	(5)	(6)	(7)	(8)	(9)	(10)	(11)
1	एप्रिल-07	211.5	132	128	119	116	407	394	491	501
2	मे-07	212.3	132	129	123	121	411	395	493	503
3	जून-07	212.3	134	130	124	122	415	399	496	506
4	जुलै-07	213.6	136	132	126	124	420	404	502	514
5	ऑगस्ट-07	213.8	135	133	127	124	424	408	502	515
6	सप्टेंबर-07	215.1	136	133	127	123	423	410	502	516
7	ऑक्टो.-07	215.2	138	134	128	124	425	413	506	520
8	नोव्हेंबर-07	215.9	137	134	128	124	427	414	508	519
9	डिसेंबर-07	216.4	138	134	129	125	428	413	510	518
10	जाने.-08	218.1	137	134	135	131	431	413	509	520
11	फेब्रुवारी-08	219.9	138	135	136	132	431	417	510	523
12	मार्च-08	225.5	140	137	136	133	437	423	513	525

आधार - 1) केंद्रीय सांख्यिकीय संघटना 2) श्रम केंद्र, भारत सरकार, सिमला.3) अर्थ व सांख्यिकी संचालनालय, मुंबई. 4) आर्थिक सल्लागार, उद्योग मंत्रालय, भारत सरकार, नवी दिल्ली.

तक्ता क्रमांक - 5.1  
गोळा केलेला जमीन महसूल

जिल्हा-रायगड

संदर्भ वर्ष-2007-08  
(रुपये हजार)

अ. क्र.	तालुका	जमीन महसुलाची एकूण चालू मागणी	जमीन महसुलाची थकबाकी	एकूण मागणी	सूट	निलंबित वसुलांची रक्कम	वसुली पात्र रक्कम {5-(6+7)}	प्रत्यक्ष वसुली	खातेदारांची संख्या
(1)	(2)	(3)	(4)	(5)	(6)	(7)	(8)	(9)	(10)
1	उरण	82	0	82	77	0	5	5	12712
2	पनवेल	273	0	273	231	0	42	158	1464
3	कर्जत	149	0	149	84	0	65	750	28578
4	खालापूर	113	0	113	82	0	31	123	21298
5	पेण	151	0	151	128	0	23	115	23522
6	अलिबाग	336	0	336	261	0	75	852	51074
7	मुरुड	77	0	77	53	0	24	97	2280
8	रोहा	213	0	213	145	0	68	948	26076
9	सुधागड	74	2	76	49	0	27	81	4943
10	माणगांव	185	5	190	68	0	122	490	38398
11	तळा	33	0	33	25	0	8	24	548
12	श्रीवर्धन	73	0	73	55	0	18	85	6029
13	म्हसळा	45	0	45	37	0	8	14	1103
14	महाड	364	0	364	346	0	18	18	34865
15	पोलादपूर	31	0	31	27	0	4	48	17642
जिल्हा एकूण		2199	7	2206	1668	0	538	3808	270532

आधार -जिल्हाधिकारी कार्यालय, रायगड.

तक्ता क्रमांक - 5.2

स्थानिक स्वराज्य संस्थांचे उत्पन्न व खर्च

जिल्हा :- रायगड

संदर्भ वर्ष-2007-08

(रूपये लाखात)

अ. क्र.	बाब	ग्राम- पंचायत	जिल्हा परिषद	महानगर पालिका	नगर परिषदा	कटक मंडळ
(1)	(2)	(2)	(4)	(5)	(6)	(7)
	स्थानिक स्वराज्य संस्थांची संख्या	818	1	-	11	-
अ)	जमा					
1	सुरूवातीची शिल्लक	1525.53	*4381.36	-	3268.68	-
	चालू वर्षातील जमा					
	2.1 शासकीय अनुदाने व वर्गणी	4113.47	30761.94	-	6563.12	-
	2.2 सर्व प्रकारचे कर	4408.70	1130.51	-	1954.66	-
	2.3 इतर जमा	23.89	25100.90	-	3676.87	-
	2.4 एकूण (बाब 2.1 ते 2.3)	8546.06	56993.35	-	12194.65	-
	एकूण प्राप्ती (सुरूवातीची शिल्लक मिळून)	10071.59	61374.71	-	15463.33	-
ब)	खर्च					
3	चालू वर्षातील खर्च					
	3.1 सामान्य प्रशासन	922.08	1408.86	-	939.40	-
	3.2 शिक्षण	93.70	12107.68	-	1553.57	-
	3.3 सार्वजनिक आरोग्य	1649.82	3311.96	-	3422.44	-
	3.4 इतर	5227.96	39462.59	-	6186.66	-
	एकूण (3.1 ते 3.4)	7893.56	56291.09	-	12102.07	-
4	अखेरची शिल्लक	2178.03	5083.62	-	3361.26	-
	एकूण खर्च (अखेरची शिल्लक मिळून)	10071.59	61374.71	-	15463.33	-

\*टिप: 12 व्या वित्त आयोगाची रक्कम समाविष्ट केल्याने सुरूवातीची शिल्लक मध्ये बदल झाला आहे.

सन 07-08 मध्ये अंतर्गत बदल होणेचे असून एकूण रक्कमेत बदल होत नाही.

आधार :- 1) जिल्हा परिषद, 2) ग्रामपंचायत विभाग, जिल्हा परिषद, रायगड.

3) नगरपरिषदा, रायगड.

तक्ता क्रमांक - 5.3

बँक कार्यालये, वर्गीकृत बँकांची संख्या, ठेवी व कर्ज

जिल्हा: - रायगड

संदर्भ वर्ष-2007-08

अ. क्र.	तालुका	बँकांची कार्यालये असलेली गावे व शहरे	वर्गीकृत बँका (संख्या)	वर्गीकृत बँकांची शाखा कार्यालये	वर्गीकृत बँकांच्या ठेवी (लाख रुपये)
(1)	(2)	(3)	(4)	(5)	(6)
1	उरण	7	7	16	47584
2	पनवेल	13	18	57	303469
3	कर्जत	7	6	11	21432
4	खालापूर	7	8	17	42176
5	पेण	7	7	14	41636
6	अलिबाग	13	6	25	66422
7	मुरुड	7	4	12	19397
8	रोहा	10	6	14	27190
9	सुधागड	4	3	5	9327
10	माणगांव	9	7	13	17236
11	तळा	1	2	2	3612
12	श्रीवर्धन	6	6	10	17090
13	म्हसळा	6	3	7	10543
14	महाड	8	6	16	32114
15	पोलादपूर	4	3	5	6984
जिल्हा एकूण		109	*25	224	666212

टीप - \* जिल्ह्यात वर्गीकृत बँका 25 आहेत.

आधार :- जिल्हा अग्रणी बँक, (बँक ऑफ इंडिया)

तक्ता क्रमांक-5.4  
अल्पबचत कार्यक्रमाची प्रगती

जिल्हा - रायगड

संदर्भ वर्ष-2006-07 व 2007-08

(रुपये लाखात)

अ.क्र.	योजनेचे नाव	2007-08 अखेर अल्पबचत खातेदारांची संख्या	2006-07 मधील अल्पबचत खात्यांतील गुंतवणूक		सन 2007-08 मधील अल्पबचत खात्यांतील गुंतवणूक	
			ढोबळ	निव्वळ	ढोबळ	निव्वळ
(1)	(2)	(3)	(4)	(5)	(6)	(7)
1	टपाल बचत खाते	145120	8904.92	755.48	10469.35	494.80
2	पुनरावर्ती ठेवी	547728	10994.37	4653.45	13967.90	3049.85
3	समयबद्ध ठेवी	16948	3560.42	521.96	3141.27	1714.76
4	सार्वजनिक भविष्य निर्वाह निधी					
	4.1 स्टेट बँक	5593	6793.07	4981.28	1425.46	1024.40
	4.2 बँक ऑफ महाराष्ट्र	--	--	--	--	--
	4.3 टपाल खाते	4178	540.21	422.00	708.96	507.88
	4.4 इतर बँका	--	--	--	--	--
5	राष्ट्रीय बचत प्रमाणपत्रे	133440	5901.08	1832.30	4472.81	480.89
6	इंदिरा विकास पत्रे	--	0.00	-5.46	0.00	-14.17
7	किसान विकास पत्रे	144822	7885.18	4484.58	7452.87	3931.89
8	मासिक प्राप्ती योजना	102924	12054.60	1685.11	11024.85	-7274.54
9	राष्ट्रीय बचत योजना-87	941	0.00	-91.06	0.00	-121.59
10	राष्ट्रीय बचत योजना-92	92	0.00	-14.56	0.00	-3.89
11	इतर सर्व योजना	--	0.00	0.00	0.00	0.00
12	वरीष्ठ ना. योजना (2004)	2690	2938.41	2870.66	1662.19	1577.05
जिल्हा एकूण		1104476	59572.26	22095.74	54325.66	5367.33

आधार :- सहायक संचालक (अल्पबचत), जिल्हाधिकारी कार्यालय

तक्ता क्रमांक - 5.5  
आयुर्विमा विषयक आकडेवारी

जिल्हा :- रायगड

संदर्भ वर्ष-2007-08

अ. क्र.	बाब	परिमाण	तपशील
(1)	(2)	(3)	(4)
1	आयुर्विमा महामंडळाच्या जिल्ह्यातील शाखा	संख्या	5
2	चालू विमा पॉलिसीज (मार्च 2008 अखेर)	संख्या	517302
3	मार्च अखेर न्युपगत विमा पॉलिसीज	संख्या	198067
4	नवीन व्यवसाय (2007-08)		
	4.1 उतरविलेली विमापत्रे	संख्या	88334
		(रु लाख)	88982
	4.3 विम्याचा प्रथम हप्ता रक्कम	(रु लाख)	11421.31
5	जिल्ह्यातील विमा प्रतिनिधीची संख्या		
	5.1 एकूण विमा प्रतिनिधी	संख्या	2256
	5.2 एकूण पैकी ग्रामीण विमा प्रतिनिधी	संख्या	1577
	5.3 एकूण पैकी महिला विमा प्रतिनिधी	संख्या	783
	5.4 एकूण महिला प्रतिनिधीपैकी ग्रामीण महिला प्रतिनिधी	संख्या	514

आधार :- भारतीय जीवन विमा निगम, ठाणे, मंडळ कार्यालय, ठाणे.



तक्षता क्रमांक - 6.1

जमिनीचा वापर

जिल्हा - रायगड

संदर्भ वर्ष: 2000-2001

(क्षेत्र हेक्टर)

अ. क्र.	तालुका	एकूण भौगोलिक क्षेत्र	जंगल व्याप्त क्षेत्र	शेतीला उपलब्ध नसलेले क्षेत्र			पडीत जमिनीव्यतिरिक्त लागवड न झालेली एकूण जमीन
				बिगर शेती वापराखालील जमीन	पडीत/ लागवडी लायक नसलेली जमीन	एकूण (5+6)	
(1)	(2)	(3)	(4)	(5)	(6)	(7)	(8)
1	उरण	18642	2597	5559	3538	9097	226
2	पनवेल	57952	17159	11704	5257	16961	1499
3	कर्जत	65117	8150	3192	2622	5814	25983
4	खालापूर	40616	14363	1335	6828	8163	287
5	पेण	49998	14059	7528	3875	11403	989
6	अलिबाग	49901	13935	1743	4768	6511	1812
7	मुरुड	26525	6227	1282	6397	7679	1755
8	रोहा	63239	22639	3394	7049	10443	5530
9	सुधागड	45801	16900	570	8184	8754	1981
10	माणगांव	68650	11553	7352	8459	15811	4350
11	तळा	25009	1740	1158	1418	2576	1006
12	श्रीवर्धन	26021	2772	2013	7030	9043	561
13	म्हसळा	31170	3032	1773	13548	15321	869
14	महाड	81047	9059	3030	16535	19565	4889
15	पोलादपूर	37204	4509	256	8780	9036	4640
जिल्हा एकूण		686892	148694	51889	104288	156177	56377

तक्ता क्रमांक - 6.1

जमिनीचा वापर

जिल्हा - रायगड

संदर्भ वर्ष: 2000-2001  
(क्षेत्र हेक्टर)

अ. क्र.	तालुका	पडीत जमीन			निव्वळ क्षेत्र	एकापेक्षा अधिक (दुसोटा क्षेत्र)	लागवडी खालील एकूण क्षेत्र (12+13)	लागवडी- लायक क्षेत्र 8+11+12
		चालू पड	इतर पड	एकूण पड (9+10)				
(1)	(2)	(9)	(10)	(11)	(12)	(13)	(14)	(15)
1	उरण	1093	678	1771	4780	895	5675	6777
2	पनवेल	1766	1518	3284	16904	492	17396	21687
3	कर्जत	115	121	236	14667	4410	19077	40886
4	खालापूर	143	61	204	7661	1856	9517	8152
5	पेण	159	118	277	15910	2606	18516	17116
6	अलिबाग	101	123	224	25244	3908	29152	27280
7	नुरुड	138	110	248	10148	2263	12411	12151
8	रोहा	685	1120	1805	17690	2702	20392	25025
9	सुभागाड	3126	1754	4880	10842	541	11383	17703
10	नाणगांव	10640	6870	17510	18920	1459	20379	40780
11	तळा	4326	3579	7905	4158	465	4623	13069
12	श्रीवर्धन	875	803	1678	7785	2279	10064	10024
13	म्हसळा	296	287	583	6131	3341	9472	7583
14	महाड	7243	5770	13013	30012	1528	31540	47914
15	पोलादपूर	120	228	348	11989	1657	13646	16977
जिल्हा एकूण		30826	23140	53966	202841	30402	233243	313184

आधार- कृषि आयुक्तालय, पुणे

तक्ता क्रमांक - 6.2  
निरनिराळ्या पिकाखालील क्षेत्र

जिल्हा- रायगड

संदर्भ वर्ष : 2000-2001  
(क्षेत्र हेक्टर)

अ. क्र.	तालुका	तांदूळ	गहू	खरीप ज्वारी	रब्बी ज्वारी	एकूण ज्वारी	बाजरी	मका
(1)	(2)	(3)	(4)	(5)	(6)	(7)	(8)	(9)
1	उरण	2867	0	0	0	0	0	0
2	पनवेल	11994	0	0	0	0	0	0
3	कर्जत	14186	0	0	0	0	0	0
4	खालापूर	7091	0	0	0	0	0	0
5	पेण	14822	0	0	0	0	0	0
6	अलिबाग	21383	0	0	0	0	0	0
7	मुरुड	4259	0	0	0	0	0	0
8	रोहा	13335	0	0	0	0	0	0
9	सुधागड	5873	0	0	0	0	0	0
10	माणगांव	14288	0	0	0	0	0	0
11	तळा	2721	0	0	0	0	0	0
12	श्रीवर्धन	3667	0	0	0	0	0	0
13	म्हसळा	2915	0	0	0	0	0	0
14	महाड	12779	0	0	0	0	0	0
15	पोलादपूर	2914	0	0	0	0	0	0
जिल्हा एकूण		135094	0	0	0	0	0	0

तक्ता क्रमांक - 6.2  
निरनिराळ्या पिकाखालील क्षेत्र

जिल्हा- रायगड

संदर्भ वर्ष : 2000-2001  
(क्षेत्र हेक्टर)

अ. क्र.	तालुका	बरी	नाचणी	कोदा	सावा	भादली	इतर तुण बाण्ये	एकूण तुण बाण्ये
(1)	(2)	(10)	(11)	(12)	(13)	(14)	(15)	(16)
1	उरण	2	4	0	0	0	0	2873
2	पयबेल	276	46	0	0	0	0	12316
3	कर्जत	384	422	35	0	0	0	15027
4	खालापूर	338	391	0	0	0	0	7820
5	पेण	75	426	30	0	0	0	15353
6	अलिबाग	8	12	0	0	0	0	21403
7	मुरुड	0	0	0	0	0	0	4259
8	रोहा	1095	1348	18	0	0	0	15796
9	सुधागड	480	458	0	0	0	0	6811
10	माणगांव	1045	2587	35	0	0	0	17955
11	तळा	230	329	18	0	0	0	3298
12	श्रीवर्धन	155	229	0	0	0	0	4051
13	यहसळा	938	832	30	0	0	0	4715
14	महाड	2244	2380	20	0	0	0	17423
15	पोलादपूर	573	2637	15	0	0	0	6139
जिल्हा एकूण		7843	12101	201	0	0	0	155239

तक्ता क्रमांक - 6.2

निरनिराळ्या पिकाखालील क्षेत्र.

जिल्हा- रायगड

संदर्भ वर्ष : 2000-2001

(क्षेत्र हेक्टर)

अ. क्र.	तालुका	हरभरा	तूर	मूग	उडीद	कुळीथ	मठ	वाल
(1)	(2)	(17)	(18)	(19)	(20)	(21)	(22)	(23)
1	उरण	110	0	0	0	0	0	8
2	पनवेल	108	20	64	5	92	1	286
3	कर्जत	179	22	35	54	56	0	1245
4	खालापूर	115	40	0	0	41	0	43
5	पेण	200	50	0	35	68	0	75
6	अलिबाग	313	104	15	0	130	0	384
7	मुरुड	120	33	3	20	118	0	228
8	रोहा	473	51	155	113	33	90	530
9	सुधागड	262	90	185	16	165	5	190
10	माणगांव	134	132	69	113	77	87	764
11	तळा	50	0	0	0	90	0	81
12	श्रीवर्धन	335	17	0	45	143	0	468
13	म्हसळा	150	119	8	33	78	0	709
14	महाड	423	265	53	167	164	0	537
15	पोलादपूर	120	26	23	44	94	0	40
जिल्हा एकूण		3092	969	610	645	1349	183	5588

तक्ता क्रमांक - 6.2  
निरनिराळ्या पिकाखालील क्षेत्र

जिल्हा- रायगड

संदर्भ वर्ष : 2000-2001  
(क्षेत्र हेक्टर)

अ. क्र.	तालुका	चवळी	इतर कडधान्ये	एकूण कडधान्ये	एकूण अन्नधान्ये (16+26)	ऊस	मिरची	इतर मसाल्याचे पदार्थ
(1)	(2)	(24)	(25)	(26)	(27)	(28)	(29)	(30)
1	उरण	7	0	125	2998	0	0	5
2	पनवेल	22	5	603	12919	0	135	5
3	कर्जत	34	5	1630	16657	0	70	8
4	खालापूर	50	140	429	8249	0	0	2
5	पेण	7	20	455	15808	0	10	6
6	अलिबाग	47	20	1013	22416	0	12	49
7	मुरुड	27	5	554	4813	0	1	11
8	रोहा	35	80	1560	17356	0	4	2
9	सुधागड	35	5	953	7764	0	13	0
10	माणगांव	42	31	1449	19404	0	0	0
11	तळा	62	10	293	3591	0	12	2
12	श्रीवर्धन	19	5	1032	5083	0	19	7
13	म्हसळा	40	5	1142	5857	0	10	0
14	महाड	63	80	1752	19175	0	14	2
15	पोलादपूर	16	30	393	6532	0	18	0
जिल्हा एकूण		506	441	13383	168622	0	318	99

तक्ता क्रमांक - 6.2  
निरनिराळ्या पिकाखालील क्षेत्र

जिल्हा- रायगड

संदर्भ वर्ष : 2000-2001  
(क्षेत्र हेक्टर)

अ. क्र.	तालुका	एकूण मसाल्याचे पदार्थ	आंबा	काजू (सुका मेवा)	एकूण फळे (इतर धरून)	भाजीपाला	कांदे	टोमॅटो
(1)	(2)	(31)	(32)	(33)	(34)	(35)	(36)	(37)
1	उरण	5	1050	0	1065	50	0	18
2	पनवेल	140	934	0	1034	434	0	256
3	कर्जत	78	550	0	650	253	0	0
4	खालापूर	2	31	0	49	18	0	0
5	पेण	16	918	1044	1962	0	0	0
6	अलिबाग	61	868	312	1345	139	34	18
7	मुरुड	12	1218	245	1529	86	22	19
8	रोहा	6	1205	300	1548	29	0	0
9	सुधागड	13	1340	947	2435	70	0	4
10	माणगांव	0	0	0	11	63	6	6
11	तळा	14	0	0	15	10	0	0
12	श्रीवर्धन	26	1994	751	3406	85	0	26
13	म्हसळा	10	1557	487	2161	36	0	4
14	महाड	16	0	0	23	26	0	0
15	पोलादपूर	18	1425	0	2122	90	0	0
जिल्हा एकूण		417	13090	4086	19355	1389	62	351

तक्ता क्रमांक - 6.2  
निरनिराळ्या पिकाखालील क्षेत्र

जिल्हा- रायगड

संदर्भ वर्ष : 2000-2001  
(क्षेत्र हेक्टर)

अ. क्र.	तालुका	एकूण भाजी-पाला व फळे (34+35+36+37)	संकीर्ण खाद्य पिके (सुपारी)	एकूण खाद्य पिके (27+31+38+39)	कापूस	अंबाडी	इतर तंतू पिके
(1)	(2)	(38)	(39)	(40)	(41)	(42)	(43)
1	उरण	1133	2	4138	0	0	0
2	पनवेल	1724	0	14783	0	0	0
3	कर्जत	903	18	17656	0	0	0
4	खालापूर	67	22	8340	0	0	0
5	पेण	1962	0	17786	0	0	0
6	अलिबाग	1536	312	24325	0	0	0
7	मुरुड	1656	97	6578	0	0	0
8	रोहा	1577	42	18981	0	0	0
9	सुधागड	2509	15	10301	0	0	0
10	माणगांव	86	56	19546	0	0	0
11	तळा	25	20	3650	0	0	0
12	श्रीवर्धन	3517	37	8663	0	0	0
13	म्हसळा	2201	18	8086	0	0	0
14	महाड	49	10	19250	0	0	0
15	पोलादपूर	2212	12	8774	0	0	0
जिल्हा एकूण		21157	661	190857	0	0	0



तक्ता क्रमांक - 6.2  
निरनिराळ्या पिकाखालील क्षेत्र

जिल्हा-सासगड

संदर्भ वर्ष : 2000-2001

(क्षेत्र हेक्टर)

अ. क्र.	तालुका	एकूण तंतू पिके	भुईमूग	तीळ	नारळ	सूर्यफूल	जवस
(1)	(2)	(44)	(45)	(46)	(47)	(48)	(49)
1	उरण	0	0	0	86	0	0
2	पनवेल	0	0	10	0	0	0
3	कर्जत	0	45	75	131	0	0
4	खालापूर	0	0	20	32	0	0
5	पेण	0	0	10	95	0	0
6	अलिबाग	0	0	0	1595	0	0
7	मुरुड	0	30	10	733	0	0
8	रोहा	0	40	40	0	0	0
9	सुधागड	0	13	11	0	0	0
10	माणगांव	0	38	25	0	0	0
11	तळा	0	2	4	25	0	0
12	श्रीवर्धन	0	25	0	301	0	0
13	म्हसळा	0	0	5	86	0	0
14	महाड	0	28	42	0	0	0
15	पोलादपूर	0	31	44	0	0	0
जिल्हा एकूण		0	252	296	3084	0	0

तक्ता क्रमांक - 6.2  
निरनिराळ्या पिकाखालील क्षेत्र

जिल्हा- रायगड

संदर्भ वर्ष : 2000-2001

(क्षेत्र हेक्टर)

अ. क्र.	तालुका	कारळे	इतर गळीत धान्ये	एकूण गळीत धान्ये (45 ते 51)	इतर औषधी व मादक पदार्थ	आयुर्वेदिक व मादक पदार्थाची पिके	एकूण औषधी व मादक पदार्थ
(1)	(2)	(50)	(51)	(52)	(53)	(54)	(55)
1	उरण	0	0	86	0	0	0
2	पनवेल	0	0	10	0	0	0
3	कर्जत	20	0	271	0	0	0
4	खालापूर	10	0	62	0	0	0
5	पेण	0	0	105	0	0	0
6	अलिबाग	0	0	1595	0	0	0
7	मुरुड	50	0	823	0	0	0
8	रोहा	10	0	90	0	0	0
9	सुधागड	20	0	44	0	0	0
10	माणगांव	40	0	103	0	0	0
11	तळा	12	0	43	0	0	0
12	श्रीवर्धन	75	0	401	0	0	0
13	म्हसळा	5	0	96	0	0	0
14	महाड	20	0	90	0	0	0
15	पोलादपूर	77	0	152	0	0	0
जिल्हा एकूण		339	0	3971	0	0	0

तक्ता क्रमांक - 6.2  
निरनिराळ्या पिकाखालील क्षेत्र

जिल्हा- रायगड

संदर्भ वर्ष : 2000-2001  
(क्षेत्र हेक्टर)

क्र.	तालुका	एकूण चारा पिके	संकीर्ण अखाद्य पिके	एकूण अखाद्य पिके (56+57)	लागवडी खालील एकूण क्षेत्र (40+58)	दुसोटा क्षेत्र	लागवडी खालील निव्वळ क्षेत्र
(1)	(2)	(56)	(57)	(58)	(59)	(60)	(61)
1	उरण	1451	86	1537	5675	895	4780
2	पनवेल	2603	10	2613	17396	492	16904
3	कर्जत	1150	271	1421	19077	4410	14667
4	खालापूर	1115	62	1177	9517	1856	7661
5	पेण	625	105	730	18516	2606	15910
6	अलिबाग	3232	1595	4827	29152	3908	25244
7	मुरुड	5010	823	5833	12411	2263	10148
8	रोहा	1321	90	1411	20392	2702	17690
9	सुधागड	1038	44	1082	11383	541	10842
10	माणगांव	730	103	833	20379	1459	18920
11	तळा	930	43	973	4623	465	4158
12	श्रीवर्धन	1000	401	1401	10064	2279	7785
13	म्हसळा	1290	96	1386	9472	3341	6131
14	महाड	12200	90	12290	31540	1528	30012
15	पोलादपूर	4720	152	4872	13646	1657	11989
जिल्हा एकूण		38415	3971	42386	233243	30402	202841

आधार- कृषी आयुक्तालय, पुणे

तक्ता क्रमांक - 6.3

मुख्य पिकांचे दर हेक्टरी अंदाजित उत्पादन

जिल्हा - रायगड

संदर्भ वर्ष : 2005-06

1] प्रति हेक्टरी उत्पादन - किलो मध्ये

2] एकूण उत्पादन -- "00" टन मध्ये

अ. क्र.	पिकाचे नाव	प्रति हेक्टरी उत्पादन किलो	एकूण उत्पादन (00 टन)	अ. क्र.	पिकाचे नाव	प्रति हेक्टर उत्पादन (किलो)	एकूण उत्पादन (00टन)
(1)	(2)	(3)	(4)	(1)	(2)	(3)	(4)
1	तांदूळ	2255	2729	17	जवस	0	0
2	गहू	0	0	18	भुईमूग	750	1
3	ज्वारी	0	0	19	मोहरी*	570	1
4	बाजरी	0	0	20	तीळ	313	1
5	बाली	0	0	21	एरंडी	0	0
6	मका	0	0	22	ऊस	0	0
7	नाचणी	769	77	23	नारळ * (नग)	15246	46439.3
8	इतर धान्ये	432	19	24	कापूस	0	0
9	एकूण धान्ये	2085	2825	25	ताग	0	0
10	हरभरा	654	12	26	मेस्टा[अंबाडी]	0	0
11	तूर	597	7	27	तंबाखू	0	0
12	उडीद	848	6	28	औषधी पदार्थ	0	0
13	मूग	477	1	29	सुंठ [आले]	0	0
14	मसूर	0	0	30	मिरची [लाल]	801	2
15	इतर कडधान्ये	247	1	31	हळद	825	1
16	एकूण कडधान्ये	2823	27	32	बटाटे	0	0

टीप- \*मोहरी व नारळ यांचे उत्पादन सन 2004-05 चे आहे.

आधार - कृषि आयुक्तालय, पुणे.

तक्ता क्रमांक - 6.4

निवडक केंद्रातील पर्जन्य दिवसांची संख्या व एकूण पर्जन्य

जिल्हा - रायगड

संदर्भ वर्ष : 2007

(पर्जन्य - मि.मी.)

अ. क्र.	तालुका/ केंद्र	सरासरी		वर्ष २००७ मधील		सरासरीच्या तुलनेत वर्षातील पर्जन्याची टक्केवारी
		पर्जन्य दिवस (संख्या)	पर्जन्य	पर्जन्य दिवसांची संख्या	पर्जन्य	
(1)	(2)	(3)	(4)	(5)	(6)	(7)
1	उरण	80	2949	110	2354	79.82
2	पनवेल	101	4043	103	2833	70.07
3	कर्जत	105	5197	107	2845	54.74
4	खालापूर	105	4725	106	3128	66.20
5	पेण	92	3902	105	3181	81.52
6	अलिबाग	96	3624	106	3213	88.66
7	मुरुड	101	4115	91	3503	85.13
8	रोहा	109	5100	106	3772	73.96
9	सुधागड	108	5728	104	3838	67.00
10	भाणगांव	99	4676	110	3772	80.67
11	तळा	88	3981	106	3971	99.74
12	श्रीवर्धन	103	4380	98	3417	78.00
13	म्हसळा	107	5308	102	4220	79.50
14	महाड	96	4514	109	5896	130.61
15	पोलादपूर	111	5956	110	4185	70.26
16	माथेरान	109	5889	105	4360	74.03

आधार - जिल्हाधिकारी कार्यालय, रायगड-अलिबाग.

तक्ता क्रमांक - 6.5

विविध साधनांखालील ओलिताचे क्षेत्र

जिल्हा - रायगड

संदर्भ वर्ष : (2000-2001)

(क्षेत्र - हेक्टर)

अ. क्र.	तालुका	ओलिताखालील क्षेत्र		ओलिता खालील निव्वळ क्षेत्र(3+4)	ओलिता खालील स्थूल क्षेत्र	एकूण लागवडी खालील स्थूल क्षेत्र	ओलिता खालील स्थूल क्षेत्राची लागवडीखालील स्थूल क्षेत्राशी टक्केवारी
		पृष्ठभागीय	विहिरी				
(1)	(2)	(3)	(4)	(5)	(6)	(7)	(8)
1	उरण	39	135	174	174	5675	3.00
2	पनवेल	326	512	838	1117	17396	6.42
3	कर्जत	1528	2014	3542	3542	19077	18.56
4	खालापूर	204	482	686	686	9517	7.20
5	पेण	90	154	244	244	18516	1.31
6	अलिबाग	998	1185	2183	2468	29152	8.46
7	मुरुड	443	895	1338	1384	12411	11.15
8	रोहा	702	822	1524	2370	20392	11.62
9	सुधागड	150	565	715	715	11383	6.28
10	माणगांव	480	644	1124	2060	20379	10.10
11	तळा	10	34	44	44	4623	0.95
12	श्रीवर्धन	348	714	1062	1110	10064	11.02
13	म्हसळा	36	229	265	310	9472	3.27
14	महाड	21	166	187	198	31540	0.62
15	पोलादपूर	200	735	935	935	13646	6.85
एकूण		5575	9286	14861	17357	233243	7.44

आधार - कृषी आयुक्तालय, पुणे.

तक्ता क्रमांक - 6.6

निरनिराळ्या पिकाखालील ओलिताचे क्षेत्र

जिल्हा- रायगड

संदर्भ वर्ष : 2000-01

(क्षेत्र - हेक्टर)

अ. क्र.	तालुका	तांदूळ	गहू	खरीप ज्वारी	रब्बी ज्वारी	एकूण ज्वारी	बाजरी
(1)	(2)	(3)	(4)	(5)	(6)	(7)	(8)
1	उरण	0	0	0	0	0	0
2	पनवेल	96	0	0	0	0	0
3	कर्जत	2968	0	0	0	0	0
4	खालापूर	559	0	0	0	0	0
5	पेण	97	0	0	0	0	0
6	अलिबाग	52	0	0	0	0	0
7	मुरुड	94	0	0	0	0	0
8	रोहा	2035	0	0	0	0	0
9	सुधागड	439	0	0	0	0	0
10	माणगांव	1877	0	0	0	0	0
11	तळा	0	0	0	0	0	0
12	श्रीवर्धन	53	0	0	0	0	0
13	म्हसळा	0	0	0	0	0	0
14	महाड	0	0	0	0	0	0
15	पोलादपूर	32	0	0	0	0	0
जिल्हा एकूण		8302	0	0	0	0	0

तक्ता क्रमांक - 6.6  
निरनिराळ्या पिकाखालील ओलिताचे क्षेत्र

जिल्हा- रायगड

संदर्भ वर्ष : 2000-01  
(क्षेत्र - हेक्टर)

अ. क्र.	तालुका	मका	नाचणी	इतर तृण धान्ये	एकूण तृण धान्ये	हरभरा	तूर
(1)	(2)	(9)	(10)	(11)	(12)	(13)	(14)
1	उरण	0	0	0	0	0	0
2	पनवेल	0	0	0	96	12	10
3	कर्जत	0	0	0	2968	0	8
4	खालापूर	0	0	0	559	15	19
5	पेण	0	0	0	97	24	12
6	अलिबाग	0	0	0	52	13	34
7	मुरुड	0	0	0	94	0	11
8	रोहा	0	0	0	2035	73	11
9	सुधागड	0	0	0	439	3	38
10	माणगांव	0	0	0	1877	34	42
11	तळा	0	0	0	0	0	0
12	श्रीवर्धन	0	0	0	53	30	22
13	म्हसळा	0	0	0	0	22	39
14	महाड	0	0	0	0	42	75
15	पोलादपूर	0	0	0	32	10	16
जिल्हा एकूण		0	0	0	8302	278	337



तक्ता क्रमांक - 6.6

निरनिराळ्या पिकाखालील ओलिताचे क्षेत्र

जिल्हा- रायगड

संदर्भ वर्ष : 2000

(क्षेत्र - हेक्टर)

अ. क्र.	तालुका	वाटाणा	इतर कडधान्ये	एकूण कडधान्ये	एकूण अन्नधान्ये	ऊस	एकूण मसाल्याचे पदार्थ
(1)	(2)	(15)	(16)	(17)	(18)	(19)	(20)
1	उरण	0	0	0	0	0	7
2	पनवेल	0	26	48	144	0	140
3	कर्जत	0	15	23	2991	0	76
4	खालापूर	0	0	34	593	0	2
5	पेण	0	0	36	133	0	16
6	अलिबाग	0	84	131	183	0	336
7	मुरुड	0	28	39	133	0	109
8	रोहा	0	40	124	2159	0	7
9	सुधागड	0	10	51	490	0	3
10	माणगांव	0	14	90	1967	0	0
11	तळा	0	0	0	0	0	2
12	श्रीवर्धन	0	26	78	131	0	261
13	म्हसळा	0	10	71	71	0	9
14	महाड	0	17	134	134	0	2
15	पोलादपूर	0	0	26	58	0	60
जिल्हा एकूण		0	270	885	9187	0	1030

तक्ता क्रमांक - 6.6

निरनिराळ्या पिकाखालील ओलिताचे क्षेत्र

जिल्हा- रायगड

संदर्भ वर्ष : 2000-01

(क्षेत्र - हेक्टर)

अ. क्र.	तालुका	एकूण फळे	एकूण भाजीपाला	संकीर्ण खाद्यपिके	एकूण खाद्यपिके	कापूस	इतर तंतू पिके
(1)	(2)	(21)	(22)	(23)	(24)	(25)	(26)
1	उरण	15	66	0	88	0	0
2	पनवेल	134	699	0	1117	0	0
3	कर्जत	100	209	0	3376	0	0
4	खालापूर	49	10	0	654	0	0
5	पेण	0	0	0	149	0	0
6	अलिबाग	163	191	0	873	0	0
7	मुरुड	257	127	0	626	0	0
8	रोहा	148	26	0	2340	0	0
9	सुधागड	148	66	0	707	0	0
10	माणगांव	11	62	0	2040	0	0
11	तळा	15	0	0	17	0	0
12	श्रीवर्धन	281	111	0	784	0	0
13	म्हसळा	117	27	0	224	0	0
14	महाड	23	16	0	175	0	0
15	पोलादपूर	709	88	0	915	0	0
जिल्हा एकूण		2170	1698	0	14085	0	0

तक्ता क्रमांक - 6.6

निरनिराळ्या पिकाखालील ओलिताचे क्षेत्र

जिल्हा- रायगड

संदर्भ वर्ष : 2000-01

(क्षेत्र - हेक्टर)

अ. क्र.	तालुका	एकूण तंतू पिके	भुईमूग	जवस/सूर्यफूल	नारळ	इतर गळिताची पिके	एकूण गळिताची पिके
(1)	(2)	(27)	(28)	(29)	(30)	(31)	(32)
1	उरण	0	0	0	86	0	86
2	पनवेल	0	0	0	0	0	0
3	कर्जत	0	35	0	131	0	166
4	खालापूर	0	0	0	32	0	32
5	पेण	0	0	0	95	0	95
6	अलिबाग	0	0	0	1595	0	1595
7	मुरुड	0	25	0	733	0	758
8	रोहा	0	30	0	0	0	30
9	सुधागड	0	8	0	0	0	8
10	माणगांव	0	20	0	0	0	20
11	तळा	0	2	0	25	0	27
12	श्रीवर्धन	0	25	0	301	0	326
13	म्हसळा	0	0	0	86	0	86
14	महाड	0	23	0	0	0	23
15	पोलादपूर	0	20	0	0	0	20
जिल्हा एकूण		0	188	0	3084	0	3272

तक्ता क्रमांक - 6.6

निरनिराळ्या पिकाखालील ओलिताचे क्षेत्र

जिल्हा- रायगड

संदर्भ वर्ष : 2000-01

(क्षेत्र - हेक्टर)

अ. क्र.	तालुका	तंबाखू	इतर औषधी व मादक पदार्थ	एकूण औषधी व मादक पदार्थ	चा-याची पिके	संकीर्ण अखाद्य पिके	एकूण अखाद्य पिके	ओलिता-खालील एकूण क्षेत्र
(1)	(2)	(33)	(34)	(35)	(36)	(37)	(38)	(39)
1	उरण	0	0	0	0	0	86	174
2	पनवेल	0	0	0	0	0	0	1117
3	कर्जत	0	0	0	0	0	166	3542
4	खालापूर	0	0	0	0	0	32	686
5	पेण	0	0	0	0	0	95	244
6	अलिबाग	0	0	0	0	0	1595	2468
7	मुरुड	0	0	0	0	0	758	1384
8	रोहा	0	0	0	0	0	30	2370
9	सुधागड	0	0	0	0	0	8	715
10	माणगांव	0	0	0	0	0	20	2060
11	तळा	0	0	0	0	0	27	44
12	श्रीवर्धन	0	0	0	0	0	326	1110
13	म्हसळा	0	0	0	0	0	86	310
14	महाड	0	0	0	0	0	23	198
15	पोलादपूर	0	0	0	0	0	20	935
जिल्हा एकूण		0	0	0	0	0	3272	17357

आधार- कृषि आयुक्तालय, पुणे

तक्ता क्रमांक - 6.7

सिंचन विहिरी

जिल्हा - रायगड

संदर्भ वर्ष : 1999-2000

अ. क्र.	तालुका	सिंचन विहिरीची एकूण संख्या	वापरात असलेल्या विहिरींवर बसविलेले		वापरात नसलेल्या सिंचन विहिरींची संख्या
			डिझेल पंप (संख्या)	विद्युत पंप (संख्या)	
(1)	(2)	(3)	(4)	(5)	(6)
1	उरण	18	20	9	12
2	पनवेल	1117	256	65	32
3	कर्जत	129	0	0	49
4	खालापूर	60	6	5	35
5	पेण	31	9	8	0
6	अलिबाग	2092	30	665	35
7	मुरूड	532	30	437	40
8	रोहा	30	0	0	20
9	सुधागड	61	0	3	35
10	माणगांव	76	0	8	15
11	तळा	30	0	0	17
12	श्रीवर्धन	998	101	535	59
13	म्हसळा	17	3	2	10
14	महाड	24	0	50	0
15	पोलादपूर	7	0	0	12
जिल्हा एकूण		5222	455	1787	371

आधार - कृषि आयुक्तालय, पुणे

तक्ता क्रमांक - 6.8  
कूपनलिका, हातपंप व विद्युत पंप

जिल्हा - रायगड

संदर्भ वर्ष : 2007-08

अ. क्र.	तालुका	2007-08 वर्षातील			मार्च 2008 अखेर	
		यशस्वी कूपनलिकांची संख्या	बसविलेल्या हातपंपांची संख्या	बसविलेल्या विद्युतपंपांची संख्या	चालू असलेल्या हातपंपांची संख्या	चालू असलेल्या विद्युतपंपांची संख्या
(1)	(2)	(3)	(4)	(5)	(6)	(7)
1	उरण	0	0	0	11	1
2	पनवेल	0	0	0	270	32
3	कर्जत	3	3	0	393	15
4	खालापूर	5	5	0	237	9
5	पेण	0	0	0	69	1
6	अलिबाग	4	3	1	177	7
7	मुरुड	0	0	0	31	1
8	रोहा	3	3	0	177	2
9	सुधागड	0	0	0	174	4
10	माणगांव	0	0	0	220	12
11	तळा	0	0	0	63	5
12	श्रीवर्धन	0	0	0	79	2
13	म्हसळा	0	0	0	51	2
14	महाड	3	3	0	266	9
15	पोलादपूर	1	1	0	97	1
जिल्हा एकूण		19	18	1	2315	103

आधार - उप अभियंता (यांत्रिकी) ग्रामीण पाणी पुरवठा, उप विभाग, रा.जि.प.अलिबाग.

तक्ता क्रमांक - 6.9  
लघुपाटबंधा-यांची कामे

जिल्हा - रायगड

संदर्भ वर्ष 2007-08

अ.क्र.	बाब/ तालुका	उरण	पनवेल	कर्जत	खालापूर	पेण	अलिबाग	
(1)	(2)	(3)	(4)	(5)	(6)	(7)	(8)	
1	संदर्भ वर्षात पूर्ण झालेल्या कामांची संख्या	जिल्हा परिषद	--	--	4	--	--	
		राज्य	--	--	--	--	--	
		सहकारी	--	--	--	--	--	
		एकूण	--	--	--	--	--	
2	मार्च 2007 अखेर पूर्ण कामांची संख्या	जिल्हा परिषद	--	6	20	13	3	10
		राज्य	1	4	5	4	2	1
		सहकारी	--	--	--	--	--	--
		एकूण	1	10	25	17	5	11
3	मार्च 2007 अखेर वापरात असलेल्या कामांची संख्या	जिल्हा परिषद	--	6	20	13	3	10
		राज्य	1	3	5	4	2	1
		सहकारी	--	--	--	--	--	--
		एकूण	1	9	25	17	5	11
4	वापरात असलेल्या कामांचे लाभक्षेत्र (हेक्टर)	जिल्हा परिषद	--	233	729	580	101	333
		राज्य	140	468	2835	1020	226	194
		सहकारी	--	--	--	--	--	--
		एकूण	140	701	3564	1600	327	527
5	वापरात असलेल्या कामांखालील निव्वळ ओलित क्षेत्र (हेक्टर)	जिल्हा परिषद	--	--	19	--	--	--
		राज्य	--	244	2272	429	62	125
		सहकारी	--	--	--	--	--	--
		एकूण	--	244	2291	429	62	125

तक्ता क्रमांक - 6.9  
लघुपाटबंधा-यांची कामे

जिल्हा - रायगड

संदर्भ वर्ष 2007-08

अ.क्र	बाब/ तालुका	पुरुड	रोहा	सुधागड	माणगांव	तळा	श्रीवर्धन	
(1)	(2)	(9)	(10)	(11)	(12)	(13)	(14)	
1	संदर्भ वर्षात पूर्ण झालेल्या कामांची संख्या	जिल्हा परिषद	--	--	--	--	--	
		राज्य	--	--	--	--	--	
		सहकारी	--	--	--	--	--	
		एकूण	--	--	--	--	--	
2	मार्च 2007 अखेर पूर्ण कामांची संख्या	जिल्हा परिषद	1	7	6	8	--	
		राज्य	1	2	6	1	1	3
		सहकारी	--	--	--	--	--	--
		एकूण	2	9	12	9	1	3
3	मार्च 2007 अखेर वापरात असलेल्या कामांची संख्या	जिल्हा परिषद	1	7	6	8	--	
		राज्य	1	1	6	1	1	3
		सहकारी	--	--	--	--	--	--
		एकूण	2	8	12	9	1	3
4	वापरात असलेल्या कामांचे लाभक्षेत्र (हेक्टर)	जिल्हा परिषद	100	308	275	444	--	
		राज्य	128	225	1047	128	222	473
		सहकारी	--	--	--	--	--	--
		एकूण	228	533	1322	572	222	4
5	वापरात असलेल्या कामांखालील निव्वळ ओलित क्षेत्र (हेक्टर)	जिल्हा परिषद	--	20	--	24	--	
		राज्य	127	128	572	58	186	108
		सहकारी	--	--	--	--	--	--
		एकूण	127	148	572	82	186	108



तक्ता क्रमांक - 6.9  
लघुपाटबंधा-यांची कामे

जिल्हा - रायगड

संदर्भ वर्ष 2007-08

अ.क्र	बाब/ तालुका	म्हसळा	महाड	पोलादपूर	एकूण जिल्हा	
(1)	(2)	(15)	(16)	(17)	(18)	
1	संदर्भ वर्षात पूर्ण झालेल्या कामांची संख्या	जिल्हा परिषद	--	--	--	4
		राज्य	--	--	--	--
		सहकारी	--	--	--	--
		एकूण	--	--	--	--
2	मार्च 2007 अखेर पूर्ण कामांची संख्या	जिल्हा परिषद	2	--	--	76
		राज्य	2	5	1	39
		सहकारी	--	--	--	--
		एकूण	4	5	1	115
3	मार्च 2007 अखेर वापरात असलेल्या कामांची संख्या	जिल्हा परिषद	2	--	--	76
		राज्य	2	5	--	36
		सहकारी	--	--	--	--
		एकूण	4	5	--	112
4	वापरात असलेल्या कामांचे लाभक्षेत्र (हेक्टर)	जिल्हा परिषद	56	--	--	3159
		राज्य	334	833	--	8273
		सहकारी	--	--	--	--
		एकूण	390	833	--	11432
5	वापरात असलेल्या कामांखालील निव्वळ ओलित क्षेत्र (हेक्टर)	जिल्हा परिषद	--	--	--	63
		राज्य	90	303	--	4704
		सहकारी	--	--	--	--
		एकूण	90	303	--	4767

- आधार - 1) उप कार्यकारी अभियंता, रायगड पाटबंधारे विभाग, कोलाड, जिल्हा - रायगड.  
2) कार्यकारी अभियंता, ग्रामिण पाणी पुरवठा व बांधाकाम विभाग, रायगड जिल्हा परिषद अलिबाग.

तक्ता क्रमांक - 6.10  
मोठे व मध्यम पाटबंधारे प्रकल्प

जिल्हा - रायगड

संदर्भ वर्ष : 2007-08

अ. क्र.	बाब	मोठे प्रकल्प	मध्यम प्रकल्प	
		काळ प्रकल्प	आंबा खोरे	हेटवणे
(1)	(2)	(3)	(4)	(5)
1	प्रकल्प ज्या तालुक्यात आहे त्या तालुक्याचे नाव	माणगाव व रोहा	रोहा	पेण
2	अ) काम पूर्ण झाल्याचे वर्ष	1978	काम चालू आहे	--
	ब) अपूर्ण असल्यास काम पूर्ण होण्याचे अपेक्षित वर्ष	--	--	जून 2009
	क) प्रकल्पाचा अंदाजे खर्च रु. लाखात	830.25	3000.00	32989.93
	धरण			
3	धरणाची उंची (मी)			
	अ) मंजूर झालेली	12.50	14.20	52.20
	ब) पूर्ण झालेली	12.50	12.50	52.20
4	कालवा			
	अ) मंजूर झालेली लांबी (किमी)	149.00	14.20	*50.00
	ब) पूर्ण झालेली लांबी (किमी)	149.00	14.20	**12.00
5	कमाल क्षमता (द.ल.घ.मी.)	1.84	1.84	147.49
6	30.06.2007 रोजी प्रत्यक्ष साठा (द.ल.घ.मी.)	1.84	1.84	82.91
7	एकूण लाभक्षेत्र (हेक्टर)	12414	433	9627
8	लाभक्षेत्राखालील लागवडी लायक क्षेत्र (हेक्टर)	9962	343	6773
9	प्रकल्प पूर्ण झाल्यावर ओलिताखाली येणारे क्षेत्र (हेक्टर)	7965	277	6056
10	2007-08 मधील ओलिताखाली असलेले क्षेत्र (हेक्टर)			
	(अ) बारमाही			
	(ब) हुंगामी	4100.00	68.00	500.00

टिप- \*मंजूर झालेली लांबी उजवा कालवा 20 (किमी) + डावा कालवा 30 (किमी) आहे.

\*\*पूर्ण झालेली लांबी उजव्या कालव्याची आहे.

आधार - 1) कार्यकारी अभियंता, रायगड पाटबंधारे विभाग, कोलाड, ता. रोहा

2) कार्यकारी अभियंता, हेटवणे मध्यम प्रकल्प, कामाली, ता. पेण.

तक्ता क्रमांक - 6.11

वहिती धारणेचा प्रकार आणि क्षेत्रफळ गटानुसार वर्गीकरण

जिल्हा - रायगड

संदर्भ वर्ष - 1997

अ. क्र.	बाब	क्षेत्रफळ गट हेक्टर (आकार वर्ग)								
		0.0 ते 0.5	0.5 ते 1.0	1.0 ते 2.0	2.0 ते 5.0	5.0 ते 10.0	10.0 ते 20.0	20.0 व अधिक	एकूण	
?	(2)	(3)	(4)	(5)	(6)	(7)	(8)	(9)	(10)	
1	वैयक्तिक धारण	संख्या	98688	52587	43570	29914	8094	1918	361	235132
	क्षेत्रफळ	23871	37495	61679	90324	54870	25108	12129	305476	
2	संयुक्त धारण	संख्या	8262	4049	3839	3487	1197	451	137	21422
	क्षेत्रफळ	1801	2940	5517	10895	8278	6073	5005	40509	
3	संस्था धारण	संख्या	349	108	83	63	26	25	18	672
	क्षेत्रफळ	72	75	117	198	191	340	1169	216	
4	एकूण धारण	संख्या	107299	56744	47492	33464	9317	2394	516	257225
	क्षेत्रफळ	25744	40510	67313	101417	63339	31521	18303	348147	
5	पूर्णपणे ओलिताखालील	संख्या	4600	1361	670	226	16	0	5	6878
	क्षेत्रफळ	914	860	726	430	85	0	118	3133	
6	पूर्णपणे जिराईत धारण	संख्या	99319	54034	45583	32515	9160	2337	505	243453
	क्षेत्रफळ	20521	29595	41035	48574	24604	11975	8508	184812	
7	अंशतः ओलिताखालील धारण क्षेत्र	संख्या	575	719	695	480	58	3	2	2532
	क्षेत्रफळ	157	456	725	935	122	3	33	2431	
	ओलिताखालील	76	226	311	415	48	2	2	1080	
8	एकूण पिकाखालील क्षेत्र	ओलिताखालील	5175	2080	1365	706	76	3	7	9412
	जिराईत	990	1086	1037	845	133	2	120	4213	
	एकूण	6165	3166	2402	1551	209	5	127	13625	

आधार - कृषि गणना - 1997

तक्ता क्रमांक - 6.12  
कृषि अवजारे

जिल्हा - रायगड

संदर्भ वर्ष : 2003  
(परिमाण - संख्या)

अ. क्र.	तालुका	नांगरांची संख्या		बैल गाडयांची संख्या	उसाचे चरक		ओलितासाठी		ट्रॅक्टर संख्या
		लाकडी	लोखंडी		शक्तीवर चालणारे	बैल मदतीने चालणारे	तेलावर चालणारे पंप	विद्युत पंप	
(1)	(2)	(3)	(4)	(5)	(6)	(7)	(8)	(9)	(10)
1	उरण	192	46	207	0	0	386	168	4
2	पनवेल	4979	852	2542	0	4	630	286	49
3	कर्जत	9758	434	5420	0	0	94	45	98
4	खालापूर	1955	47	164	0	0	117	78	54
5	पेण	1939	4	504	0	0	0	0	2
6	अलिबाग	3336	843	3547	0	0	157	1885	39
7	मुरुड	1830	23	1347	0	1	88	467	
8	रोहा	723	0	355	0	0	0	0	0
9	सुधागड	2350	206	1584	0	1	181	25	13
10	माणगांव	5245	15	1531	0	0	77	147	0
11	तळा	282	0	102	0	0	0	0	0
12	श्रीवर्धन	1551	45	341	0	0	9	6751	1
13	म्हसळा	2718	21	160	0	0	22	82	4
14	महाड	22590	0	5629	0	0	262	0	0
15	पोलादपूर	4972	2	223	0	0	29	27	3
जिल्हा एकुण		64420	2538	23656	0	6	2052	9961	271

आधार - कृषी गणना 2003

तक्ता क्रमांक - 6.13

पशुधन

जिल्हा - रायगड

संदर्भ वर्ष : 2003

अ. क्र.	तहसील	विदेशी /संकरित गाई व बैल				
		अडीच वर्षांवरील बैल				
		केवळ पैदाशी- करिता ठेवलेले वळू	पैदाशी व कामा- करिता उपयोगात आणलेले	केवळ कामा- करिता उपयोगात आणलेले	पैदाशीसाठी अथवा कामासाठी उपयोगात न आणलेले	एकूण 3 ते 6
(1)	(2)	(3)	(4)	(5)	(6)	(7)
1	डरण	14	6	54	0	74
2	पनवेल	7	32	101	8	148
3	कर्जत	4	35	31	0	70
4	खालापूर	4	7	2	1	14
5	पेण	4	2	16	0	22
6	अलिबाग	15	6	84	0	105
7	मुहुड	4	0	316	3	323
8	रोहा	3	10	89	0	102
9	सुदागड	0	8	198	0	206
10	माणगांव	8	8	181	5	202
11	तळा	0	0	2	0	2
12	श्रीवर्धन	58	72	206	12	348
13	म्हसळा	5	7	31	2	45
14	महाड	0	154	642	2	798
15	पोलादपूर	6	0	61	0	67
जिल्हा एकूण		132	347	2014	33	2526

अ. क्र.	तहसील	विदेशी /संकरित गाई व बैल					
		अडीच वर्षावरील गाई				विदेशी संकरित अडीच वर्षा पर्यंतची वासरे	एकूण विदेशी संकरित गाई व बैल (7 +11+12)
		दुभत्या	एकदाही न व्यायलेल्या व आटलेल्या	इतर	एकूण (8+9+10)		
(1)	(2)	(8)	(9)	(10)	(11)	(12)	(13)
1	उरण	40	37	0	77	204	355
2	पनवेल	213	56	8	277	226	651
3	कर्जत	429	107	8	544	226	840
4	खालापूर	58	33	0	91	85	190
5	पेण	57	28	3	88	90	200
6	अलिबाग	135	66	0	201	223	529
7	मुरुड	66	108	13	187	125	635
8	रोहा	141	72	0	213	209	524
9	सुधागड	137	96	4	237	319	762
10	माणगांव	166	143	4	313	475	990
11	तळा	3	2	0	5	7	14
12	श्रीवर्धन	182	164	0	346	285	979
13	म्हसळा	43	39	1	83	76	204
14	महाड	449	402	0	851	942	2591
15	पोलादपूर	143	110	3	256	341	664
जिल्हा एकूण		2262	1463	44	3769	3833	10128

अ. क्र.	तहसील	देशी गाई व बैल						
		तीन वर्षावरील बैल					तीन वर्षावरील गाई	
		केवळ पैदाशी करिता ठेवलेले वळू	पैदाशी व कामा करिता उपयोगात आणलेले	केवळ कामा करिता उपयोगात आणलेले	इतर	एकूण	दुभत्या	आटलेल्या व एकदाही न व्यायलेल्या
(1)	(2)	(14)	(15)	(16)	(17)	(18)	(19)	(20)
1	उरण	63	168	1211	17	1459	479	585
2	पनवेल	609	2089	10125	310	13133	3441	1498
3	कर्जत	614	4670	11768	291	17343	5681	6178
4	खालापूर	402	903	5624	177	7106	2843	2269
5	पेण	226	301	4417	237	5181	2261	2359
6	अलिबाग	204	1015	7236	76	8531	1384	725
7	मुरुड	104	210	3631	52	3997	1081	532
8	रोहा	139	634	14235	57	15065	6623	3650
9	सुधागड	64	3738	6449	446	10697	6847	6374
10	माणगांव	830	824	17172	220	19046	8434	6806
11	तळा	105	9	581	0	695	214	278
12	श्रीवर्धन	545	1181	3298	202	5226	2674	1809
13	म्हसळा	78	755	6599	367	7799	3489	3094
14	महाड	0	3309	24716	51	28076	12558	11832
15	पोलादपूर	19	755	9301	139	10214	3487	3388
जिल्हा एकूण		4002	20561	126363	2642	153568	61496	51377

तक्ता क्रमांक - 6.13

पशुधन

जिल्हा - रायगड

संदर्भ वर्ष : 2003

अ. क्र.	तहसील	देशी गाई व बैल				विदेशी/ संकरित व देशी एकूण गाई व बैल (13+24)
		तीन वर्षावरील गाई		तीन वर्ष व त्या खालील देशी वासरे	एकूण देशी गाई व बैल (18+22+23)	
		इतर	एकूण गाई			
(1)	(2)	(21)	(22)	(23)	(24)	(25)
1	उरण	127	1191	1805	4455	4810
2	पनवेल	178	5117	4533	22783	23434
3	कर्जत	189	12048	10628	40019	40859
4	खालापूर	16	5128	4565	16799	16989
5	पेण	15	4635	3620	13436	13636
6	अलिबाग	7	2116	2232	12879	13408
7	मुरुड	70	1683	1452	7132	7767
8	रोहा	83	10356	10452	35873	36397
9	सुधागड	0	13221	14998	38916	39678
10	माणगांव	78	15318	13273	47637	48627
11	तळा	0	492	580	1767	1781
12	श्रीवर्धन	192	4675	5639	15540	16519
13	म्हसळा	150	6733	6281	20813	21017
14	महाड	5	24395	23438	75909	78500
15	पोलादपूर	46	6921	8408	25543	26207
जिल्हा एकूण		1156	114029	111904	379501	389629



तक्ता क्रमांक - 6.13

पशुधन

जिल्हा - रायगड

संदर्भ वर्ष : 2003

अ. क्र.	तहसील	म्हशी व रेडे						
		तीन वर्षावरील रेडे					तीन वर्षावरील म्हशी	
		केवळ पैदाशी साठी ठेवलेले	पैदाशीसाठी व कामासाठी ठेवलेले	फक्त कामा साठी ठेवलेले	इतर	एकूण	दुभत्या	आटलेल्या व एकदाही न व्यायलेल्या
(1)	(2)	(26)	27	(28)	(29)	(30)	(31)	(32)
1	उरण	49	30	374	3	456	686	499
2	पनवेल	261	465	650	61	1437	4176	1061
3	कर्जत	343	436	891	81	1751	4766	3370
4	खालापूर	179	208	491	8	886	2088	1358
5	पेण	111	71	913	22	1117	1648	1479
6	अलिबाग	42	51	417	1	511	3842	1487
7	मुरुड	58	25	246	6	335	867	398
8	रोहा	750	2497	148	12	3407	3308	4288
9	सुघागड	20	385	905	160	1470	1876	2036
10	माणगांव	114	158	2221	54	2547	4378	3028
11	तळा	2	5	115	0	122	99	82
12	श्रीवर्धन	141	55	142	28	366	1663	823
13	म्हसळा	17	141	566	67	791	970	1075
14	महाड	2	1407	5118	60	6587	5890	5934
15	पोलादपूर	4	51	1047	7	1109	878	822
जिल्हा एकूण		2093	5985	14244	570	22892	37135	27740

तक्ता क्रमांक - 6.13

जिल्हा - रायगड

संदर्भ वर्ष : 2003

अ. क्र.	तहसील	म्हशी व रेडे				एकूण गोजातीय (गाई बैल म्हंशी व रेडे)(25+36)	मेंढया
		तीन वर्षावरील म्हशी ( )		रेडके तीन वर्षे व त्या खालील	एकूण म्हशी व रेडे (30+34+35)		
		इतर	एकूण				
(1)	(2)	(33)	(34)	(35)	(36)	(37)	(38)
1	उरण	73	1258	1012	2726	7536	0
2	पनवेल	93	5330	2315	9082	32516	21
3	कर्जत	151	8287	4341	14379	55238	647
4	खालापूर	1	3447	2136	6469	23458	0
5	पेण	16	3143	929	5189	18825	1
6	अलिबाम	10	5339	2883	8733	22141	382
7	मुरुड	15	1280	121	1736	9503	65
8	रोहा	49	7645	1403	12455	48852	68
9	सुधागड	0	3912	1628	7010	46688	0
10	माणगाव	172	7578	5491	15616	64243	0
11	तळा	0	181	165	468	2249	0
12	श्रीवर्धन	52	2538	453	3357	19876	15
13	म्हसळा	68	2113	1710	4604	25621	0
14	महाड	4	11828	4957	23372	101872	48
15	पोलादपूर	31	1731	1383	4223	30430	2
जिल्हा एकूण		735	65610	30927	119419	509048	1249

तक्ता क्रमांक - 6.13

पशुधन

जिल्हा - रायगड

संदर्भ वर्ष : 2003

अ. क्र.	तहसील	बक-या	घोडे व शिंगरे	इतर पशुधन	एकूण पशुधन	एकूण कोबडया	एकूण कुक्कुट पक्षी
(1)	(2)	(39)	(40)	(41)	(42)	(43)	(44)
1	उरण	3551	16	110	11213	26317	26585
2	पनवेल	12396	11	1433	46377	172555	174638
3	कर्जत	10906	416	712	67919	216683	216810
4	खालापूर	5110	0	743	29311	236802	238293
5	पेण	7886	0	192	26904	175949	175982
6	अलिबाग	7445	145	443	30556	24238	24238
7	मुरुड	2628	57	194	12447	40250	40269
8	रोहा	10881	26	597	60424	21074	21074
9	सुधागड	16109	1	0	62798	203511	203622
10	माणगांव	11325	3	64	75635	119626	119660
11	तळा	656	0	0	2905	7228	7228
12	श्रीवर्धन	6321	4	43	26259	33632	33643
13	म्हसळा	5375	16	9	31021	59392	59392
14	महाड	17098	9	117	119144	221412	221414
15	पोलादपूर	4751	0	11	35194	87120	87182
जिल्हा एकूण		122438	704	4668	638107	1645789	1650030

आधार - पशुगणना 2003

तक्ता क्र. 6.14  
पशुवैद्यकीय संस्था

जिल्हा- रायगड

संदर्भ वर्ष- 2007-08

अ. क्र.	तालुका	पशुवैद्यकीय सर्व-चिकित्सालय	पशुवैद्यकीय दवाखाने (राज्य तथा स्थानिक स्तर)	पशुवैद्यकीय प्रथमोपचार केंद्र	पशुरोग अन्वेषण केंद्रे/ प्रयोगशाळा (राज्य तथा स्थानिक स्तर)	फिरती पशुरोग नियंत्रण पथके	फिरते पशु वैद्यकीय दवाखाने
(1)	(2)	(3)	(4)	(5)	(6)	(7)	(8)
1	उरण	0	1	3	0	0	0
2	पनवेल	0	2	9	0	0	0
3	कर्जत	0	10	6	0	0	1
4	खालापूर	0	2	3	0	0	0
5	पेण	0	3	4	0	0	0
6	अलिबाग	1	3	2	0	0	0
7	मुरुड	0	2	3	0	0	0
8	रोहा	0	3	6	0	0	0
9	सुधागड	0	3	3	0	0	0
10	माणगांव	0	2	12	0	0	0
11	तळा	0	2	1	0	0	0
12	श्रीवर्धन	0	3	3	0	0	0
13	म्हसळा	0	1	3	0	0	0
14	महाड	0	2	15	0	0	0
15	पोलादपूर	0	1	5	0	0	0
जिल्हा एकूण		1	40	78	0	0	1

तक्ता क्र. 6.14  
पशुवैद्यकीय संस्था

जिल्हा- रायगड

संदर्भ वर्ष- 2007-08

अ. क्र.	तालुका	दक्षता पथके / तपासणी नाका	जिल्हा परिषद/विभागीय तथा आधारभूत ग्राम केंद्राखालील		पशु पैदास क्षेत्र	सघन कुक्कुट घरे	मेष पैदास क्षेत्र	शेळी पैदास क्षेत्र
			कृत्रिम रेतन केंद्रे	कृत्रिम रेतन उपकेंद्रे				
(1)	(2)	(9)	(10)	(11)	(12)	(13)	(14)	(15)
1	उरण	0	0	4	0	0	0	0
2	पनवेल	0	0	10	0	0	0	0
3	कर्जत	0	0	14	0	0	0	0
4	खालापूर	0	0	4	0	0	0	0
5	पेण	0	1	6	0	1	0	0
6	अलिबाग	0	0	5	0	0	0	0
7	मुरुड	0	0	5	0	0	0	0
8	रोहा	0	0	9	0	0	0	0
9	सुधागड	0	0	6	0	0	0	0
10	माणगांव	0	0	13	0	0	0	0
11	तळा	0	0	3	0	0	0	0
12	श्रीवर्धन	0	0	6	0	0	0	0
13	म्हसळा	0	0	4	0	0	0	0
14	महाड	0	0	16	0	0	0	0
15	पोलादपूर	0	0	6	0	0	0	0
जिल्हा एकूण		0	1	111	0	1	0	0

आधार -जिल्हा पशुसंवर्धन अधिकारी रायगड जिल्हा परिषद-अलिबाग.

तक्ता क्रमांक - 6.15

मान्यताप्राप्त पशुवध गृहे आणि त्यात कत्तल केलेल्या पशूंची संख्या

जिल्हा - रायगड

संदर्भ वर्ष 2007-08

अ.क्र.	तालुका	पशुवध गृहांची संख्या	कत्तल केलेले पशू (संख्या)						
			बैल	भहिष वर्गीय	मेंढ्या/ मेंढे	शेळ्या / बोकड	डुकरे	इतर	एकूण
(1)	(2)	(3)	(4)	(5)	(6)	(7)	(8)	(9)	(10)
1	उरण	0	0	0	0	0	0	0	0
2	पनवेल	1	0	0	11562	4805	0	0	16367
3	कर्जत	1	0	0	7430	2815	0	41335	51580
4	खालापूर	0	0	0	0	0	0	0	0
5	पेण	1	0	0	762	3398	0	0	4160
6	अलिबाग	0	0	0	0	0	0	0	0
7	मुरुड	1	0	0	370	2980	0	0	3350
8	रोहा	1	0	0	2180	2350	0	4500	9030
9	श्रीवर्धन	0	0	0	0	0	0	0	0
10	महाड	1	0	0	195	247	0	0	442
11	माधेरान	1	0	0	362	249	0	0	611
जिल्हा एकूण		7	0	0	22861	16844	0	45835	85540

आधार : नगरपालिका(सर्व)

तक्ता क्रमांक - 6.16

वनक्षेत्र (अस्थायी)

जिल्हा - रायगड

संदर्भ वर्ष 2007-08

(क्षेत्र चौ. कि. मी.)

अ.क्र.	विभाग	राखीव	संरक्षित	अवर्गीकृत	एकूण
(1)	(2)	(3)	(4)	(5)	(6)
1	महसूल विभाग	15	41	0	56
2	वन विभाग	1396	131	164	1691
जिल्हा एकूण		1411	172	164	1747

मुख्य वनसंरक्षक, महाराष्ट्र राज्य, नागपूर.

तक्ता क्रमांक - 6.17  
मुख्य व गौण वन उत्पादने

जिल्हा - रायगड

संदर्भ वर्ष - 2007-08

अ. क्र.	वन उत्पादने	एकूण उत्पादन	विक्री केलेले एकूण उत्पादन	एकूण विक्रीचे मूल्य (मागील शिलकी उत्पादन धरून) (हजार रुपयांत)
(1)	(2)	(3)	(4)	(5)
1	इमारती लाकूड ( हजार घमी )	145.648	145.648	1389
2	जळाऊ लाकूड ( हजार घमी )	409.674	409.674	296
3	चंदन लाकूड (किलो)	--	--	--
4	गौण वन उत्पादने			
	अ) बांबू (संख्या)	206	206	2
	ब) गवत इत्यादी ( किंवल )	--	--	--
	क) विडी पाने ( स्टॅ बॅग )	--	--	--
	ड) डिक ( किंवल )	--	--	--
5	इतर			
	1) आपटा पाने(परिमाण किलो)	--	--	57
	2) मोहाची फुले ( किंवल )	--	--	--
	3) काजू / फळे (परिमाण) किलो	--	--	10
	4) हिरडा /बेहडा ( किंवल )	75	75	14
	5) खाणी व खनिजे	--	--	--
	6) कारवी	--	--	--
	7) लाख ( किंवल )	--	--	--
	8) इतर ( परमिट फी, महसूल, पास फी, इतर जमा, सायवानी, बेलपाने, कडीपत्ता, जायफळ, घायपात, काटे, गुलतुरा व इतर ) (वन उत्पादन किलो)	--	--	608
6	एकूण गौण उत्पादने (4+5)	281	281	691
	जिल्हा एकूण (1+2+3+6)	836.322	836.322	2376

आधार - उपवनसंरक्षक, अलिबाग व रोहा.



तक्ता क्रमांक - 6.18

भूजल मत्स्यव्यवसाय

जिल्हा - रायगड

संदर्भ वर्ष - 2007-08

अ. क्र.	तालुका	नदीची लांबी (किमी)	मत्स्य व्यवसायासाठी अनुकूल क्षेत्र (तळी, सरोवरे व जलाशये)		मत्स्य व्यवसाया-खाली आणलेले एकूण क्षेत्र (हेक्टर)	भूजल मत्स्य उत्पादन (मे.टन.)	पकडलेल्या माशांची उत्पादकास मिळालेली किंमत (लाख रुपयांत)	मत्स्य व्यवसाय क्षेत्रासाठी वापरलेले मत्स्यबीज (लाखांत)	मत्स्य व्यवसाय सहकारी संस्था	
			संख्या	एकूण क्षेत्र (हेक्टर)					संख्या	सभासदांची संख्या
(1)	(2)	(3)	(4)	(5)	(6)	(7)	(8)	(9)	(10)	(11)
1	उरण	0	62	149	149	37.43	18.72	3.74	10	6979
2	पनवेल	0	64	116	116	29.24	14.62	2.92	9	1029
3	कर्जत	24	36	102	102	25.72	12.86	2.57	1	51
4	खालापूर	0	32	156	156	39.19	19.60	3.92	7	433
5	पेण	45	44	429	429	107.82	53.91	10.78	14	2488
6	अलिबाग	0	71	70	70	17.67	8.84	1.77	24	9534
7	मुरुड	0	20	40	40	9.98	4.99	1.00	12	3219
8	रोहा	118	51	76	76	19.08	9.54	1.91	6	318
9	सुधागड	28	45	159	159	39.92	19.96	3.99	2	85
10	माणगांव	18	85	112	112	28.05	14.03	2.81	0	0
11	तळा	10	2	39	39	9.80	4.90	0.98	1	117
12	श्रीवर्धन	0	10	43	43	10.73	5.37	1.07	10	2838
13	म्हसळा	0	7	39	39	9.73	4.86	0.97	2	331
14	महाड	68	9	91	91	22.98	11.49	2.30	2	126
15	पोलादपूर	32	16	150	150	37.73	18.87	3.77	1	67
जिल्हा एकूण		343	554	1771	1771	445.07	222.56	44.50	101	27615

आधार - सहाय्यक मत्स्यव्यवसाय संचालक, रायगड-अलिबाग.

तक्ता क्रमांक.- 6.18(अ)

सागरी मत्स्य व्यवसाय

जिल्हा - रायगड

संदर्भ वर्ष - 2007-08

अ. क्र.	तालुका	किनाऱ्याची लांबी (कि.मी.)	सागरी मच्छीमारी व्यवसाय करणाऱ्या गावांची/ वाड्यांची संख्या (मत्स्यगणना 2003 नुसार)	मासे उतरविण्यासाठी केंद्र (संख्या)	सागरी मत्स्य उत्पादन (मे. टन)	पकडलेल्या माशांची उत्पादकास मिळालेली किंमत (लाख रुपयांत)	माशांचा वापर (मे.टन)	
							उन्हात वाळवलेले	खारवलेले
(1)	(2)	(3)	(4)	(5)	(6)	(7)	(8)	(9)
1	उरण	उ.ना.	15	7	820	216.90	308	सागरी मत्स्य व्यवसाय मध्ये मासे खारविणे हा प्रकार नसल्यामुळे खारविलेले मासे निरंक समजावे.
2	पनवेल	उ.ना.	11	2	172	45.50	65	
3	कर्जत	उ.ना.	-	-	-	-	-	
4	खालापूर	उ.ना.	-	-	-	-	-	
5	पेण	उ.ना.	29	1	95	25.12	36	
6	अलिबाग	उ.ना.	32	10	18406	4868.59	6920	
7	मुरुड	उ.ना.	11	10	5967	1578.34	2243	
8	रोहा	उ.ना.	18	1	141	37.30	53	
9	सुधागड	उ.ना.	-	-	-	-	-	
10	माणगांव	उ.ना.	-	-	-	-	-	
11	तळा	उ.ना.	3	-	-	-	-	
12	श्रीवर्धन	उ.ना.	11	7	6788	1795.50	2552	
13	म्हसळा	उ.ना.	6	1	99	26.19	37	
14	महाड	उ.ना.	4	-	-	-	-	
15	पोलादपूर	उ.ना.	-	-	-	-	-	
जिल्हा एकूण		240	140	39	32488	8593.44	12214	

टिप- रायगड जिल्हयाची मत्स्यव्यवसायासाठी उपलब्ध असलेली किनाऱ्याची लांबी तालुकानिहाय उपलब्ध नाही तालुका क्र. 3,4,9,10,11,14,15 येथे मासळी उतरविणारे केंद्र नसल्याने मत्स्योत्पादन देण्यात आलेले नाही.

आधार - आयुक्त मत्स्यव्यवसाय विभाग, मुंबई.

तक्ता क्रमांक - 6.19  
दुग्ध विकास सहकारी संस्था

जिल्हा - रायगड

संदर्भ वर्ष -2007-08

अ. क्र.	तालुका	दुग्ध विकास सहकारी संस्थांची संख्या	त्यांची एकूण सभासद संख्या	वर्षभरात संकलित केलेले दूध		शीत गृहांची संख्या	शीत गृहांची क्षमता (000 लिटर)
				एकूण (000 लिटर)	प्रतिदिन (सरासरी 000लिटर)		
(1)	(2)	(3)	(4)	(5)	(6)	(7)	(8)
1	उरण	4	241	42	0.110	-	-
2	पनवेल	18	763	-	-	-	-
3	कर्जत	13	823	-	-	-	-
4	खालापूर	6	689	130	0.360	1	20
5	पेण	8	638	1	0.002	-	-
6	अलिबाग	6	1321	181	0.496	-	-
7	मुरुड	-	-	-	-	-	-
8	रोहा	6	360	99	0.052	-	-
9	सुधागड	26	1342	181	0.497	-	-
10	माणगांव	8	602	-	-	-	-
11	तळा	-	-	-	-	-	-
12	श्रीवर्धन	-	-	-	-	-	-
13	म्हसळा	1	31	10	0.027	-	-
14	महाड	21	3163	148	0.405	1	20
15	पोलादपूर	7	423	8	0.023	-	-
जिल्हा एकूण		124	10396	800	1.972	2	40

आधार - जिल्हा दुग्धव्यवसाय विकास अधिकारी, रायगड-अलिबाग.

तक्ता क्रमांक - 7.1  
विविध प्रकारच्या सहकारी संस्था

जिल्हा - रायगड

संदर्भ : 31 मार्च 2008

अ.क्र.	सहकारी संस्थेचा प्रकार	संस्था
1	कृषि पतसंस्था (एकूण)	173
	1.1 जिल्हा मध्यवर्ती सहकारी बँका	1
	1.2 प्राथमिक कृषी सहकारी संस्था	155
	1.3 शेतकरी सेवा संस्था	1
	1.4 लॅम्प्स सहकारी संस्था (आदिवासी सहकारी संस्था)	15
	1.5 धान्य बँका	0
	1.6 इतर	1
2	बिगर - कृषी पतसंस्था (एकूण)	521
	2.1 नागरी बँका	10
	2.2 नागरी पतसंस्था	338
	2.3 कर्मचारी पतसंस्था	173
	2.4 इतर बिगर-कृषी पतसंस्था	0
3	पणन संस्था (एकूण)	34
	3.1 जिल्हा पणन संस्था	0
	3.11 सर्वसाधारण उद्देशीय	0
	3.12 विशेष उद्देशीय	0
	3.2 प्राथमिक पणन संस्था	10
	3.21 सर्वसामान्य तालुका खरेदी विक्री संघ	10
	3.22 विशेष पणन संस्था	1
	3.3 इतर पणन संस्था	23
4	एकूण उत्पादक सहकारी संस्था	486
	4.1 साखर कारखाने	0
	4.2 इतर शेती प्रक्रिया संस्था	25
	4.3 विणकर संस्था	0
	4.4 विणकर संस्था (हातमाग)	3
	4.5 औद्योगिक वसाहती (संस्था)	6
	4.6 इतर औद्योगिक संस्था	175
	4.7 दुग्ध व्यवसाय संस्था	126
	4.8 मत्स्यव्यवसाय संस्था	114
	4.9 सहकारी सूत गिरण्या	0
	4.10 उपसा जलसिंचन संस्था	2
	4.11 इतर उत्पादक संस्था	35
5	सामाजिक सेवा सहकारी संस्था	2408
	5.1 ग्राहक भांडारे	111
	5.2 गृहनिर्माण संस्था	1543
	5.3 कामगार कंत्राटदार संस्था	285
	5.4 इतर सहकारी संस्था	469
एकूण संस्था (1 ते 5)		3622

आधार :- जिल्हा उपनिबंधक, सहकारी संस्था, रायगड.

तक्ता क्रमांक - 7.2

सहकारी संस्थांची वित्तीय स्थिती

जिल्हा - रायगड

(रु.हजारात)

संदर्भ : 31 मार्च 2008

अ. क्र.	बाब	परिमाण	संख्या
(1)	(2)	(3)	(4)
1	सहकारी संस्थाची संख्या	संख्या	3622
2	एकूण सभासद	संख्या	793411
3			
	3.1 शासकीय भाग भांडवल	रुपये हजारात	15537
	3.2 स्वनिधी	रुपये हजारात	1581701
	3.3 एकूण	रुपये हजारात	1597238
4	ठेवी	रुपये हजारात	11589888
5	खेळते भांडवल	रुपये हजारात	18060063
6	31 मार्च रोजी येणे कर्ज	रुपये हजारात	5705675
7	वर्षभरात केलेले कर्जवाटप	रुपये हजारात	322962
8	खरेदीची किंमत	रुपये हजारात	594187
9	विक्रीची किंमत	रुपये हजारात	775998
10	नफा /तोटा		
	10.1 नफ्यातील संस्था	संख्या	1852
	10.2 नफ्याची रक्कम	रुपये हजारात	335335
	10.3 तोट्यातील संस्था	संख्या	1048
	10.4 तोट्याची रक्कम	रुपये हजारात	285256
	10.5 ना-नफा, ना-तोटा झालेल्या संस्था	संख्या	742

आधार :- जिल्हा उपनिबंधक, सहकारी संस्था, रायगड-अलिबाग.

तक्ता क्रमांक - 7.3

सहकारी संस्थांची लेखापरीक्षण वर्गाप्रमाणे संख्या

जिल्हा - रायगड

संदर्भ : 31 मार्च 2008

अ. क्र.	तालुका	लेखापरीक्षण वर्गाप्रमाणे सहकारी संस्था				वर्गीकरण न केलेल्या	लेखापरीक्षण न झालेल्या	एकूण सहकारी संस्था
		अ	ब	क	ड			
(1)	(2)	(3)	(4)	(5)	(6)	(7)	(8)	(9)
1	उरण	--	3	17	1	--	1	22
2	पनवेल	--	4	15	4	1	--	24
3	कर्जत	1	9	17	1	2	--	30
4	खालापूर	1	3	4	--	--	--	8
5	पेण	2	8	23	15	2	3	53
6	अलिबाग	2	6	21	1	3	1	34
7	मुरुड	--	--	2	1	--	--	3
8	रोहा	--	4	21	7	1	2	35
9	सुधागड	--	2	12	2	1	--	17
10	माणगांव	2	2	18	4	1	2	29
11	तळा	--	--	7	--	--	--	7
12	श्रीवर्धन	--	2	7	2	--	--	11
13	म्हसळा	1	3	5	--	--	--	9
14	महाड	--	2	18	2	1	--	23
15	पोलादपूर	--	3	6	2	1	--	12
जिल्हा एकूण		9	51	193	42	13	9	317

टीप - सदर तक्त्यात दर्शविलेली आकडेवारी सहकार कायदा कलम 81-1-A खालील प्राधान्य असलेल्या सहकारी संस्थांची, शासकीय लेखा परिक्षकांकडून लेखा परिक्षण केलेल्या संस्थांची आहे. उर्वरित संस्थांचे लेखा परिक्षण खाजगी लेखा परिक्षकांकडून करून घेतल्यामुळे ती तक्ता क्र. 7.1 शी जुळणार नाही.

आधार :- जिल्हा विशेष लेखापरीक्षक, सहकारी संस्था वर्ग-1, रायगड

तक्ता क्रमांक - 7.4

राज्य/ जिल्हा कार्यक्षेत्र असलेल्या सहकारी बँकाचे कार्य

जिल्हा - रायगड

संदर्भ : 31 मार्च 2008

अ. क्र.	बाब		बँक शाखा			
			महाराष्ट्र राज्य सहकारी बँक, मुंबई	जिल्हा मध्यवर्ती सहकारी बँक लि.	जिल्हा औद्योगिक सहकारी बँक	राज्य कृषी व ग्रामीण विकास बँक
1	(2)		(3)	(4)	(5)	(6)
1	बँक शाखा (संख्या)		0	51	0	7
2	सभासद	2.1 संस्था सभासद	0	995	0	0
		2.2 वैयक्तिक सभासद	0	968	0	793
3	भाग भांडवल(रू.'000)		0	108327	0	3780
4	राखीव व इतर निधी(रू.'000)		0	879961	0	30160
5	ठेवी(रू.'000)		0	8543343	0	1264
6	खेळते भांडवल(रू.'000)		0	9922089	0	32714
7	अल्प मुदतीची कर्जे वाटप(रू.'000)	7.1 रोख पत	0	1848306	0	0
		7.2 वटविलेली बिले	0	1819592	0	0
		7.3 एकूण (7.1+7.2)	0	3667898	0	0
		7.4 पैकी कृषि कर्जे	0	65212	0	0
8	मध्यम मुदतीची कर्जे वाटप(रू.'000)		0	4631	0	0
9	दीर्घ मुदतीची कर्जे(रू.'000)		0	0	0	0
10	येणे कर्जे(रू.'000)	10.1 अल्प मुदतीची कर्जे	0	1556131	0	0
		10.2 मध्यम मुदतीची कर्जे	0	935160	0	0
		10.3 दीर्घ मुदतीची कर्जे	0	2043608	0	15428
11	थकलेले कर्जे(रू.'000)	11.1 अल्प मुदतीची कर्जे	0	297985	0	0
		11.2 मध्यम मुदतीची कर्जे	0	302448	0	0
		11.3 दीर्घ मुदतीची कर्जे	0	32055	0	14255

आधार :- 1) रायगड जिल्हा मध्यवर्ती सहकारी बँक, पेण.

2) रायगड जिल्हा सहकारी कृषि व ग्रामीण बहुउद्देशिय विकास बँक मर्या. पेण.

तक्ता क्रमांक - 7.5  
सहकारी संस्थांचे कार्य

जिल्हा - रायगड

संदर्भ : 31.3.2008 रूपये हजारत

अ. क्र.	तालुका	संस्थांची संख्या	सभासद संख्या					भाग भांडवल	सर्तम-9 पैकी शासकीय भागभांडवल	राखांब आणि इतर निधी	संस्थेने घेतलेली एकूण कर्जे
			अत्यल्प खातेदार	अल्प खातेदार	मोठे खातेदार	इतर सभासद	एकूण				
(1)	(2)	(3)	(4)	(5)	(6)	(7)	(8)	(9)	(10)	(11)	(12)
संस्था प्रकार - प्राथमिक कृषि सहकारी संस्था											
1	उरण	4	524	380	96	1243	2243	165	-	83	485
2	फनवेल	7	3222	940	334	28	4524	390	-	145	2571
3	कर्जत	4	4091	819	176	1146	6232	1341	-	83	4426
4	खालापूर	10	7133	475	199	-	7807	1330	-	147	950
5	पेण	24	12806	302	-	34	13142	3395	-	409	17075
6	अलिबाग	15	8206	5432	905	1490	16033	2586	-	850	12317
7	मुरुड	5	3959	940	230	36	5165	805	-	56	1297
8	रोहा	18	3053	2399	271	6341	12064	2318	-	169	7383
9	सुधागड	8	6122	1979	1	10	8112	1924	-	123	2919
10	माणगांव	20	4068	8477	2145	12	14702	3044	-	277	4831
11	तळा	-	-	-	-	-	-	-	-	-	-
12	श्रीवर्धन	7	4103	2855	34	13	7005	2177	-	542	7593
13	म्हसळा	7	3686	1025	26	1944	6681	1341	-	270	3802
14	महाड	19	10598	2100	-	6285	18983	1873	-	297	1342
15	पोलादपूर	7	7560	-	-	509	8069	754	-	115	999
एकूण		155	79131	28123	4417	19091	130762	23443	-	3566	67990
संस्था प्रकार - शेतकरी सेवा संस्था											
1	अलिबाग	1	662	1400	45	633	2740	360	-	700	-
एकूण		1	662	1400	45	633	2740	360	-	700	-
संस्था प्रकार - आदिवासी सहकारी संस्था											
1	कर्जत	6	449	620	-	2869	3938	484	-	5	4028
2	पेण	9	1335	1705	-	2654	5694	641	-	9	3040
एकूण		15	1784	2325	-	5523	9632	1125	-	14	7068



तक्ता क्रमांक - 7.5  
सहकारी संस्थांचे कार्य

जिल्हा - रायगड

संदर्भ : 31.3.2008 रूपये हजारात

अ. क्र.	तालुका	खेळते भोंडवल	एकूण दिलेली कर्जे		येणे कर्ज		एकूण कर्जांची थकबाकी		3 वर्षांपेक्षा कमी वर्षे कर्जांची थकबाकी		3 वर्षांपेक्षा अधिक वर्षे कर्जांची थकबाकी	
			कर्जदार सभासद संख्या	कर्जाची रक्कम	थकबाकी दार संख्या	रक्कम	थकबाकी दार संख्या	रक्कम	थकबाकी दार संख्या	रक्कम	थकबाकी दार संख्या	रक्कम
(1)	(2)	(13)	(14)	(15)	(16)	(17)	(18)	(19)	(20)	(21)	(22)	(23)
संस्था प्रकार - प्राथमिक कृषि सहकारी संस्था												
1	उरण	608	192	1200	176	796	50	227	-	-	50	227
2	पनवेल	3239	1424	18634	923	3872	95	1381	182	1291	52	290
3	कर्जत	5673	1094	5942	4421	3280	3352	3354	2882	3072	416	382
4	खालापूर	4295	1071	4421	1065	4611	200	403	400	803	-	-
5	पेण	19565	1401	5410	2257	15754	2112	15663	1446	10557	574	4206
6	अलिबाग	15424	1985	10169	2080	11677	2018	5272	1754	4714	292	658
7	मुळद	2193	413	662	583	1755	594	1031	558	1064	22	33
8	रोहा	9206	984	1548	1526	8629	1392	4740	-	-	1169	4640
9	सुधागड	3949	869	1431	263	3677	165	813	-	-	152	813
10	माणगाव	6037	969	1562	1022	4422	747	1870	387	917	364	1051
11	तळः	-	-	-	-	-	-	-	-	-	-	-
12	श्रीवर्धन	11002	486	9809	571	9869	392	2973	-	-	358	2956
13	म्हसळा	5932	1015	9889	402	5702	138	767	238	867	-	-
14	म्हाड	4322	2096	2595	1078	2830	1378	1688	1350	1775	-	-
15	पोलादपूर	1755	556	849	452	913	405	833	392	821	-	-
एकूण		93200	14555	74121	16819	77787	13038	41017	9589	25881	3449	15256
संस्था प्रकार - शेतकरी सेवा संस्था												
1	अलिबाग	1347	19	53	13	27	6	14	6	14	-	-
एकूण		1347	19	53	13	27	6	14	6	14	-	-
संस्था प्रकार - आदिवासी सहकारी संस्था												
1	कर्जत	4810	3081	370	4208	4339	3076	3641	2707	3204	369	437
2	पेण	6475	99	127	3851	6145	3832	6145	2801	5589	1031	556
एकूण		11285	3180	497	8059	10484	6908	9786	5503	8793	1400	993

आधार :- जिल्हा उपनिबंधक, सहकारी संस्था, रायगड.

तक्ता क्रमांक - 7.6

बिगर-कृषी सहकारी पत संस्थांचे कार्य

जिल्हा - रायगड

संदर्भ : 31.3.2008 अखेर

( रूपय - हजारात )

अ. क्र.	बाब	संस्था प्रकार				
		प्राथमिक सहकारी बँका		इतर बिगर - कृषी पतसंस्था		
		नागरी बँका	कर्मचारी पतपेढी आणि इतर	नागरी बँका	कर्मचारी पतपेढी	इतर (नागरी पतपेढी)
(1)	(2)	(3)	(4)	(5)	(6)	(7)
1	संस्था संख्या	10	-	-	173	338
2	सभासद संख्या	166148	-	-	60329	182968
3	भाग भांडवल (रूपये हजारात)	355009	-	-	762511	170710
4	राखीव व इतर निधी (रूपये हजारात)	1109871	-	-	194916	100114
5	ढेवी (रूपये हजारात)	10411769	-	-	494908	1267338
6	खेळते भांडवल (रूपये हजारात)	13228385	-	-	2305887	1882475
7	कर्जे (रूपये हजारात)					
	7.1 दिलेली कर्जे	5056008	-	-	532174	384729
	7.2 वसूल कर्जे	5313069	-	-	473952	429286
	7.3 येणे कर्जे	8273207	-	-	1946687	1069329
	7.4 थकित कर्जे	1654641	-	-	233602	203172

आधार :- जिल्हा उपनिबंधक, सहकारी संस्था, रायगड.

तक्ता क्रमांक - 7.7  
जिल्हा आणि प्राथमिक पणन संस्थांचे कार्ये.

जिल्हा - रायगड

संदर्भ : 31.3.2007

(रुपये-हजारात)

अ. क्र.	जिल्हा/तालुका प्राथमिक पणन संस्था	संस्था संख्या	सभासद संख्या	खेळते भांडवल (रुपये)	खरेदीची किंमत (रुपये)			विक्रीची किंमत (रुपये)		
					कृषी उत्पादन	शेतीच्या गरजेच्या वस्तू	उपभोगाच्या वस्तू	मालक म्हणून	अडत्या म्हणून	एकूण
(1)	(2)	(3)	(4)	(5)	(6)	(7)	(8)	(9)	(10)	(11)
अ) जिल्हास्तर		-	-	-	-	-	-	-	-	-
ब) तालुकास्तर										
1	उरण	-	-	-	-	-	-	-	-	-
2	पनवेल	1	454	472	-	-	-	-	-	-
3	कर्जत	1	1462	2495	-	8735	13840	-	22371	22371
4	खालापूर	-	-	-	-	-	-	-	-	-
5	पेण	1	4832	-	-	5327	6348	-	13599	13599
6	अलिबाग	1	2289	1203	-	-	875	-	1547	1547
7	मुरुड	1	1479	8984	-	-	-	-	-	-
8	रोहा	1	369	2904	-	1065	-	-	1131	1131
9	सुधागड	1	378	277	-	404	1289	-	1809	1809
10	माणगांव	1	241	8952	-	2412	2291	-	4296	4296
11	तळा	-	-	-	-	-	-	-	-	-
12	श्रीवर्धन	-	-	-	-	-	-	-	-	-
13	म्हसळा	1	143	531	-	755	-	-	1004	1004
14	महाड	1	1541	2821	-	648	3015	-	3846	3846
15	पोलादपूर	1	641	352	-	-	158	171	-	171
जिल्हा एकूण		11	13829	28991	-	19346	27816	171	49603	49774

तक्ता क्रमांक - 7.7  
जिल्हा आणि प्राथमिक पणन संस्थांचे कार्ये.

जिल्हा - रायगड

संदर्भ : 31.3.2007

(रुपये-हजारत)

अ. क्र.	जिल्हा/तालुका प्राथमिक पणन संस्था	कृषी उत्पादनाची विक्री (अडते व मालक म्हणून) (रुपये)							
		भात व तांदूळ	गहू	इतर अन्नधान्ये	कापूस	गळिताची धान्ये	डाळी	इतर	एकूण
(1)	(2)	(12)	(13)	(14)	(15)	(16)	(17)	(18)	(19)
अ) जिल्हास्तर		-	-	-	-	-	-	-	-
ब) तालुकास्तर									
1 उरण		-	-	-	-	-	-	-	-
2 पनवेल		-	-	-	-	-	-	-	-
3 कर्जत		1580	-	-	-	-	-	-	1580
4 खालापूर		-	-	-	-	-	-	-	-
5 पेण		-	-	-	-	-	-	-	-
6 अलिबाग		-	-	-	-	-	-	-	-
7 मुरुड		-	-	-	-	-	-	-	-
8 रोहा		-	-	-	-	-	-	-	-
9 सुधागड		-	-	-	-	-	-	-	-
10 माणगांव		-	-	-	-	-	-	-	-
11 तळा		-	-	-	-	-	-	-	-
12 श्रीवर्धन		-	-	-	-	-	-	-	-
13 म्हसळा		-	-	-	-	-	-	-	-
14 महाड		-	-	-	-	-	-	-	-
15 पोलादपूर		-	-	-	-	-	-	-	-
जिल्हा एकूण		1580	-	-	-	-	-	-	1580

तक्ता क्रमांक - 7.7  
जिल्हा आणि प्राथमिक पणन संस्थांचे कार्ये.

जिल्हा - रायगड

संदर्भ : 31.3.2007

(रुपये-हजारात)

अ. क्र.	जिल्हा/तालुका प्राथमिक पणन संस्था	शेतीला आवश्यक वस्तूंची विक्री (अडते व मालक म्हणून) (रुपये)					उपभोग्य वस्तूंची एकूण विक्री (रुपये)
		खत	बियाणे	कृषी औजारे	इतर	एकूण	
(1)	(2)	(20)	(21)	(22)	(23)	(24)	(25)
अ) जिल्हास्तर		-	-	-	-	-	-
ब) तालुकास्तर							
1	उरण	-	-	-	-	-	-
2	पनवेल	-	-	-	-	-	-
3	कर्जत	6513	232	-	1410	8155	14165
4	खालापूर	-	-	-	-	-	-
5	पेण	3230	305	-	3864	7399	6231
6	अलिबाग	-	-	-	826	826	1152
7	मुरुड	-	-	-	-	-	-
8	रोहा	734	52	-	615	1401	-
9	सुधागड	107	160	-	159	426	1374
10	माणगांव	1767	533	-	156	2456	3165
11	तळा	-	-	-	-	-	-
12	श्रीवर्धन	-	-	-	-	-	-
13	म्हसळा	585	-	-	185	770	-
14	महाड	1617	218	-	-	1835	1926
15	पोलादपूर	-	-	-	85	85	177
	जिल्हा एकूण	14553	1500	-	7300	23353	28190

आधार :- जिल्हा उपनिबंधक, सहकारी संस्था, रायगड.

तक्ता क्रमांक - 7.8

नियंत्रित बाजारपेठातील कृषि मालाची वार्षिक आवक.

जिल्हा- रायगड

संदर्भ: 31/3/2008

(रुपये हजारात)

अ. क्र.	तालुका	कृषी उत्पन्न बाजार समित्यांची संख्या	उपबाजार पेठांची संख्या	भात		तांदूळ		नागली	
				आवक (टन)	मूल्य (रुपये '000)	आवक (टन)	मूल्य (रुपये '000)	आवक (टन)	मूल्य (रुपये '000)
(1)	(2)	(3)	(4)	(5)	(6)	(7)	(8)	(9)	(10)
1	पनवेल	1	0	1257	7508	3027	36479	0	0
2	कर्जत	1	2	3864	26276	2731	38240	0	0
3	खालापूर	1	2	1285	10794	3502	49028	0	0
4	पेण	1	1	3857	25146	5048	30057	0	0
5	अलिबाग	1	5	3573	20722	5343	64113	0	0
6	मुरड	1	3	0	0	0	0	0	0
7	रोहा	1	4	35647	276103	20122	251271	0	0
8	माणगांव	1	2	4160	28416	3999	39670	33	300
9	महाड	1	2	1792	9066	6884	40307	12	58
जिल्हा एकूण		9	21	55435	404031	50656	549165	45	358

तयता क्रमांक - 7.8

नियंत्रित बाजारपेठातील कृषि मालाची वार्षिक आवक.

जिल्हा- रायगड

संदर्भ: 31/3/2008

(रुपये हजारत)

अ. क्र.	तालुका	वरी		बाजरी		ज्वारी		तूर	
		आवक (टन)	मूल्य (रुपये '000)	आवक (टन)	मूल्य (रुपये '000)	आवक (टन)	मूल्य (रुपये '000)	आवक (टन)	मूल्य (रुपये '000)
(1)	(2)	(11)	(12)	(13)	(14)	(15)	(16)	(17)	(18)
1	पनवेल	0	0	0	0	0	0	0	0
2	कर्जत	0	0	158	1260	2480	24800	0	0
3	खालापूर	0	0	0	0	0	0	0	0
4	पेण	160	1164	165	828	16	164	0	0
5	अलिबाग	0	0	0	0	0	0	0	0
6	मुरड	0	0	0	0	0	0	0	0
7	रोहा	0	0	0	0	0	0	0	0
8	माणगांव	23	300	0	0	0	0	0	0
9	महाड	34	300	0	0	0	0	0	0
जिल्हा एकूण		217	1764	323	2088	2496	24964	0	0

तक्ता क्रमांक - 7.8

नियंत्रित बाजारपेठेतील कृषि मालाची वार्षिक आवक.

जिल्हा- रायगड

संदर्भ: 31/3/2008

(रुपये हजारात)

अ. क्र.	तालुका	मूग		कुळीय		कांदा		उडीद	
		आवक (टन)	मूल्य (रुपये '000)	आवक (टन)	मूल्य (रुपये '000)	आवक (टन)	मूल्य (रुपये '000)	आवक (टन)	मूल्य (रुपये '000)
(1)	(2)	(19)	(20)	(21)	(22)	(23)	(24)	(25)	(26)
1	पनवेल	0	0	0	0	0	0	298	5837
2	कर्जत	890	18200	0	0	333	2329	0	0
3	खालापूर	0	0	0	0	0	0	0	0
4	पेण	0	0	0	0	153	1994	0	0
5	अलिबाग	0	0	0	0	0	0	0	0
6	मुरड	0	0	0	0	0	0	0	0
7	रोहा	0	0	0	0	0	0	0	0
8	भाणगांव	0	0	0	0	0	0	0	0
9	महाड	0	0	0	0	0	0	0	0
जिल्हा एकूण		890	18200	0	0	486	4323	298	5837

आधार - जिल्हातील सर्व कृषी उत्पन्न बाजार समित्या.



तक्ता क्रमांक - 7.9

परवानाधारक सावकारांची संख्या आणि त्यांनी दिलेली कर्जे

जिल्हा - रायगड

संदर्भ : 31.3.2008

(रुपये हजारात)

अ. क्र.	तालुका	परवानाधारक सावकारांची संख्या	व्यापा-यांना दिलेली कर्जे (रुपये)	सावकारांनी इतरांना दिलेली कर्जे (रुपये)	एकूण (4+5) (रुपये)
(1)	(2)	(3)	(4)	(5)	(6)
1	उरण	13	0	797	797
2	पनवेल	46	0	5824	5824
3	कर्जत	4	0	150	150
4	खालापूर	9	0	450	450
5	पेण	3	0	54	54
6	अलिबाग	15	0	2454	2454
7	मुरुड	2	0	262	262
8	रोहा	7	0	520	520
9	सुधागड	5	0	120	120
10	माणगांव	8	0	1061	1061
11	तळा	2	0	109	109
12	श्रीवर्धन	9	0	551	551
13	म्हसळा	2	0	226	226
14	महाड	6	0	832	832
15	पोलादपूर	4	0	5920	5920
जिल्हा एकूण		135	0	19330	19330

आधार :- जिल्हा उपनिबंधक, सहकारी संस्था, रायगड.

तक्ता क्रमांक - 8.1

विद्युतीकरण झालेल्या शहरांची व गावांची संख्या आणि त्यांची लोकसंख्या

जिल्हा - रायगड

संदर्भ : 31 मार्च 2005

अ. क्र.	संज्ञा	जिल्ह्यातील एकूण		विद्युतीकरण झालेली गावे		विद्युतीकरण झालेली शहरे		एकूण विद्युतीकरण झालेली गावे व शहरे	
		गावे	शहरे	संख्या	लोकसंख्या लाखात	संख्या	लोकसंख्या लाखात	संख्या	लोकसंख्या लाखात
(1)	(2)	(3)	(4)	(5)	(6)	(7)	(8)	(9)	(10)
1	महाराष्ट्र राज्य विद्युत मंडळ	1859	26	1859	16.73	26	5.35	1885	22.08
2	खाजगी विद्युत कंपनी	0	0	0	0	0	0	0	0
जिल्हा- एकूण		1859	26	1859	16.73	26	5.35	1885	22.08

आधार- अधीक्षक अभियंता, महाराष्ट्र राज्य विद्युत मंडळ, पेण.

टिप - 2001 च्या जनगणनेनुसार जिल्ह्यातील लोकवस्ती असलेली गावे/ शहरे देण्यात आलेली आहेत.

तक्ता क्रमांक - 8.2

विजेचा वापर

जिल्हा - रायगड

संदर्भ : 2007- 2008

अ. क्र.	विजेचा वापराचा प्रकार	बीज निर्मितीच्या प्रकारांनुसार विजेचा वापर (1000 किलो वॉट तास)			
		घर्मल	हायड्रो	इतर	एकूण
(1)	(2)	(3)	(4)	(5)	(6)
1	घरगुती	0	205660	0	205660
2	व्यापारी कामासाठी लघुशक्तीसाठी	0	42860	0	42860
3	औद्योगिक	761387	3268778	0	4030165
4	सार्वजनिक दिवाबती	0	9180	0	9180
5	कृषि	0	14850	0	14850
6	इतर	0	196054	0	196054
7	एकूण	761387	3737382	0	4498769
8	कनेक्शन्सची संख्या (लाखात)	2*	3.62	1*	3.62

टिप- औष्णिक जल व इतर विद्युत निर्मिती, तार वाहिन्यांचे संक्रमण एकमेकांत जोडले असल्याने त्यानुसार विजेचा वापराची आंकडेवारी देता येत नाही. 2\* फक्त दोनच कारखाने 1\* फक्त एकच कारखाना.

आधार- 1) अधीक्षक अभियंता, महाराष्ट्र राज्य विद्युत मंडळ पेण. 2) महाप्रबंधक, राष्ट्रीय केमिकल्स अँड फर्टिलायझर्स, लि. थळ. 3) महा प्रबंधक रिलायन्स इंडस्ट्रीज वि. रसायनी. 4) व्यवस्थापक, टाटा इलेक्ट्रिक पॉवर सप्लाय कं. लि. ट्राम्बे.

तक्ता क्रमांक - 8.3

प्रकार व पृष्ठभाग यानुसार रस्त्यांची लांबी

जिल्हा:-रायगड.

(लांबी :- कि.मी.मध्ये)

संदर्भ - 31 मार्च 2008

अ. क्र.	बाब	रस्त्याचा प्रकार							
		राष्ट्रीय महामार्ग	प्रमुख राज्य महामार्ग	राज्य महामार्ग	प्रमुख जिल्हा रस्ते	इतर जिल्हा रस्ते	ग्रामीण रस्ते	इतर	एकूण रस्त्याची लांबी
(1)	(2)	(3)	(4)	(5)	(6)	(7)	(8)	(9)	(10)
1)	सिमेंट कॉक्रीट								
	अ) सा.बां.वि.	0.00	1.26	0.00	3.50	0.00	0.00	0.00	4.76
	ब) जिल्हा परिषद	0.00	0.00	0.00	0.90	0.20	23.15	12.23	36.48
	क) न.पा./म.न.पा	0.00	0.00	0.00	0.00	0.00	0.00	72.92	72.92
2)	डांबरी								
	अ) सा.बां.वि.	154.30	147.75	1065.18	514.65	0.00	0.00	0.00	1881.88
	ब) जिल्हा परिषद	0.00	1.50	0.00	61.46	606.23	1313.06	59.55	2041.80
	क) न.पा./म.न.पा	0.00	0.00	0.00	0.00	0.00	0.00	174.72	174.72
3)	खडीचे								
	अ) सा.बां.वि.	0.00	0.00	9.05	26.40	0.00	0.00	0.00	35.45
	ब) जिल्हा परिषद	0.00	0.00	0.00	5.00	86.30	525.73	72.87	689.90
	क) न.पा./म.न.पा	0.00	0.00	0.00	0.00	0.00	0.00	74.61	74.61
4)	इतर माल वापरून केलेले								
	अ) सा.बां.वि.	0.00	0.00	20.95	19.60	0.00	0.00	0.00	40.55
	ब) जिल्हा परिषद	0.00	0.00	0.00	11.00	12.60	293.80	12.62	330.02
	क) न.पा./म.न.पा	0.00	0.00	0.00	0.00	0.00	0.00	48.22	48.22
5)	एकूण लांबी								
	अ) सा.बां.वि.	154.30	149.01	1095.18	564.15	0.00	0.00	0.00	1962.64
	ब) जिल्हा परिषद	0.00	1.50	0.00	78.36	705.33	2155.74	157.27	3098.20
	क) न.पा./म.न.पा	0.00	0.00	0.00	0.00	0.00	0.00	370.47	370.47
	जिल्हा एकूण	154.30	150.51	1095.18	642.51	705.33	2155.74	527.74	5431.87

आधार :- 1) अधीक्षक अभियंता, विशेष प्रकल्प मंडळ, नवी मुंबई.

2) सर्व नगरपरिषदा.

तक्ता क्रमांक - 8.4

मोटार वाहनांची आणि परवानाधारकांची संख्या

जिल्हा - रायगड

संदर्भ -31 मार्च 2008

अ. क्र.	बाब	एकूण वाहने	इंधनाच्या प्रकारानुसार वाहने		
			डिझेल	पेट्रोल	सी.एन.जी
(1)	(2)		(4)	(5)	(6)
<b>प्रवासी वाहने</b>					
1	बसेस	543	543	--	--
2	मोटारी आणि स्टेशन वॅगन्स	55881	743	55087	51
3	जीप	13971	13971	--	--
4	टॅक्सी	11574	5643	5931	--
5	<b>तीन चाकी वाहने (रिक्षा)</b>				
	3-सीटर	15505	970	14535	--
	6-सीटर	4631	4631	--	--
6	दुचाकी वाहने	205514	--	205514	--
7	रुग्णवाहिका	388	387	--	1
8	शाळेच्या बसेस	297	297	--	--
<b>एकूण प्रवासी वाहने</b>		<b>308304</b>	<b>27185</b>	<b>281067</b>	<b>52</b>
<b>माल वाहतूक-वाहने</b>					
1	चार चाकी	33386	33386	--	--
2	तीन चाकी	5986	5770	216	--
3	ट्रॅक्टर्स	943	943	--	--
4	जोड वाहने	5101	5101	--	--
5	इतर	2697	2697	--	--
<b>एकूण माल वाहतूक-वाहने</b>		<b>48113</b>	<b>47897</b>	<b>216</b>	<b>--</b>
<b>जिल्हातील एकूण वाहने</b>		<b>356417</b>	<b>75082</b>	<b>281283</b>	<b>52</b>
<b>परवानाधारकांची संख्या</b>					
1	दुचाकी वाहने	143389	XXX		
2	हलकी वाहने	79660			
3	जड वाहने	8478			
4	रिक्षा परवान्यांची संख्या	95594			

आधार -उप प्रादेशिक परिवहन अधिकारी,पेण

तक्ता क्रमांक - 8.5

महाराष्ट्र राज्य मार्ग परिवहन महामंडळाचो प्रवासी वाहतूक

जिल्हा - रायगड

संदर्भ वर्ष-2007-08

अ.क्र.	बाब	आकडेवारी
(1)	(2)	(3)
1	वर्ष अखेरीस मार्गांची संख्या	806
2	मार्गांची एकूण लांबी (कि.मी.)	42703
3	मार्गांची सरासरी लांबी (कि.मी.)	52.98
4	वर्षातील अस्तित्वात असलेल्या बसगाड्यांची संख्या	673
5	रस्त्यावर धावणा-या बस गाड्यांची दैनिक सरासरी संख्या	584
6	प्रवाशांची दैनिक सरासरी (संख्या हजारात)	378
7	वाहतुकीमुळे वर्षात मिळालेले उत्पन्न (रुपये हजारात)	1362588
8	दर प्रवाशामागे मिळालेले सरासरी उत्पन्न (रुपये दर दिवशी)	9.88

आधार -1) द्विभागीय नियंत्रक, महाराष्ट्र राज्य मार्ग परिवहन महामंडळ, विभाग पेण.

2) मुख्याधिकारी, खोपोली नगरपरिषद, खोपोली.

3)परिवहन महाव्यवस्थापक नवी मुंबई, म.न.पा.परिवहन उपक्रम, तुर्भ.

तक्ता क्रमांक - 8.6

पोस्ट आणि दूरध्वनी सेवा यांची आकडेवारी

जिल्हा - रायगड.

संदर्भ - 31 मार्च 2008

अ. क्र.	तालुका	पोस्टांची संख्या	तार-घरांची संख्या	पत्र-पेट्यांची संख्या	पोस्टमनांची संख्या	पोस्टाची सुविधा असलेल्या गावांची संख्या	वैयक्तिक दूरध्वनी संख्या			सार्वजनिक दूरध्वनी केंद्रांची संख्या (PCO)
							ग्रामीण	नागरी	एकूण	
(1)	(2)	(3)	(4)	(5)	(6)	(7)	(8)	(9)	(10)	(11)
1	उरण	17	-	30	21	17	# 2842	# 947	3789	1224
2	पनवेल	25	-	60	53	25	# 11928	# 3976	15904	4460
3	कर्जत	38	-	99	41	38	2621	7512	10133	*1306
4	खालापूर	19	-	49	20	19	1239	5927	7166	
5	पेण	26	-	128	7	170	7834	4251	12085	10-
6	अलिबाग	41	-	142	16	215	8152	7184	15336	*1505
7	मुरुड	10	-	120	2	73	1990	1345	3335	
8	रोहा	43	-	132	7	168	3654	5534	9188	*1018
9	सुधागड	22	-	92	10	98	793	1025	1818	
10	माणगांव	43	-	105	7	184	5774	1399	7173	@ 1348
11	तळा	8	-	30	2	62	-	-	0	
12	श्रीवर्धन	26	-	108	6	79	3536	1563	5099	
13	म्हसळा	17	-	147	3	82	1839	1403	3242	
14	महाड	74	-	195	8	182	3343	6105	9448	*1159
15	पोलादपूर	21	-	183	1	86	675	652	1307	
एकूण जिल्हा		430	-	1620	204	1498	56220	48803	105023	13157

टीप -1) \*सार्वजनिक दूरध्वनी केंद्रांची संख्या (PCO), यांची विगतवारी उपलब्ध नसल्याने वरीलप्रमाणे एकत्रीत आकडेवारी देण्यात आलेली आहे.

2) @सार्वजनिक दूरध्वनी केंद्रांची संख्या ही माणगांव, श्रीवर्धन, म्हसळा या तिन तालुक्यांची एकत्रीत देण्यात आलेली आहे.

3) #वैयक्तिक दूरध्वनी संख्यांची ग्रामीण व नागरी विगतवारी उपलब्ध नसल्यामुळे सदर आकडेवारी मागील प्रकाशनामधील ग्रामीण व नागरी दूरध्वनीच्या संख्येच्या विगतवारीच्या प्रमाणात देण्यात आलेली आहे.

आधार:- 1) अधीक्षक, डाकघर, मुख्य डाकघर कार्यालय अलिबाग.

2) अधीक्षक, डाकघर, नवी मुंबई विभाग, पनवेल.

3) मुख्य महाव्यवस्थापक, रायगड टेलीकॉम, बी.एस.एन.एल, मुंबई.

4) मा व्यवस्थापक, महानगर टेलीफोन निगम, नवी मुंबई.

तक्ता क्रमांक - 9.1  
कारखान्यातील कामगारांची दैनिक सरासरी संख्या

जिल्हा- रायगड

संदर्भ वर्ष :2006

अ. क्र.	उद्योग गट	संकेतांक	कारखाने संख्या			स्तांभ 6 मधील कारखान्यातील कामगार संख्या		काम केलेल्या श्रम दिनांची एकूण संख्या (हजारत)	प्रपत्र न पाठविणारे चालू कारखाने	
			नोंदणी झालेले	बंद	प्रपत्र पाठविणारे चालू	एकूण	पैकी स्त्रिया		संख्या	कामगार संख्या
(1)	(2)	(3)	(4)	(5)	(6)	(7)	(8)	(9)	(10)	(11)
1	शेतीसंबंधी सेवा (रोपवाटीका रोपे तयार करणे व फलोत्पादन)	11	0	0	0	0	0	0	0	0
2	गुरे पालन	14	0	0	0	0	0	0	0	0
3	युरेनियम व थोरियम वगळून इतर अलौह धातूचे खाणकाम(कच्चे मॅंगनिज, क्रोमियम इ.)	132	1	0	1	31	0	11	0	0
4	मासे, मटन, फळे व भाजीपाला यांचे उत्पादन व त्यावर प्रक्रिया करणे व साठवण करणे	151	46	6	16	1765	574	548	24	703
5	दुधाचे पदार्थ तयार करणे	152	4	0	0	0	0	0	4	16
6	गिरणीद्वारे पीठ, भात, दाळ इ. धान्यावर प्रक्रिया करून उत्पादन	153	47	10	7	207	4	59	30	5
7	पाव, बिरिकटे, केक वगैरे अन्नपदार्थांचे उत्पादन	154	12	1	3	165	11	50	8	515
8	मादक पेय पदार्थांचे उत्पादन	155	29	6	6	644	72	195	17	238
9	तंबाखु, तंबाखुची उत्पादने	160	2	2	0	0	0	0	0	0
10	सुती कापडांचे उत्पादन, सूत कातणे, कापड विणणे व त्यावरील प्रक्रिया	171	21	9	6	1000	28	328	6	283
11	इतर कापडाचे उत्पादन	172	12	2	1	92	7	28	9	224
12	विणकाम इत्यादीचे उत्पादन	173	1	0	0	0	0	0	1	4
13	कापडांची उत्पादने (तयार कपडे धरून)	181	4	0	3	36	37	25	1	60
14	तयार रेडीमेड कापडांचे उत्पादन (बुलनचे कापड सोडून)	182	1	1	0	0	0	0	0	0
15	लाकूड कापणे व फळ्या तयार करणे (प्लायवूड सोडून)	201	39	1	5	14	0	4	33	229
16	लाकडाच्या फळ्या, प्लायवूड व त्यापासून वस्तू बनविणे	202	9	3	1	65	2	19	5	139

नक्ता क्रमांक - 9.1  
कारखान्यातील कामगारांची दैनिक सरासरी संख्या

जिल्हा- रायगड

संदर्भ वर्ष :2006

अ. क्र.	उद्योग गट	संकेतांक	कारखाने संख्या			स्तंभ 6 मधील कारखान्यातील कामगार संख्या		काम केलेल्या श्रम दिनांची एकूण संख्या (हजारत)	प्रपत्र न पाठविणार चालू कारखाने	
			नोंदणी झालेले	बंद	प्रपत्र पाठविणार चालू	एकूण	पैकी स्त्रिया		संख्या	काम संख.
(1)	(2)	(3)	(4)	(5)	(6)	(7)	(8)	(9)	(10)	(11)
17	कागद व कागदापासून तयार होणा-या वस्तूंचे उत्पादन	210	31	1	2	235	2	24	28	674
18	वर्तमान पत्रांची छपाई व प्रकाशन	221	2	1	0	0	0	0	1	25
19	छपाई आणि त्या संबंधीचे सेवा उद्योग	222	13	4	1	10	0	3	8	80
20	दगडी कोळशाचे उत्पादन	231	4	0	0	0	0	0	4	67
21	पेट्रोलियम पदार्थांचे शुद्धीकरण, एल. पी. जी. गॅस, मेणवत्या तयार करणे इत्यादी	232	20	4	7	1014	37	349	9	723
22	रासायनिक वस्तूंचे उत्पादन उदा. फिनाइल, टरफेन्टाइन, इत्यादी (रासायनिक खते सोडून)	241	229	51	62	13219	316	4690	116	3610
23	इतर रासायनिक वस्तूंचे उत्पादन	242	220	39	67	7115	347	2271	114	5...
24	मनुष्य निर्मित तंतूंचे उत्पादन	243	4	0	1	160	0	59	3	48
25	खबर उत्पादन (टावर, ट्यूब उत्पादने)	251	22	6	6	433	7	131	10	25
26	प्लॅस्टिक उत्पादने (पाईप, सूटकेस इत्यादी)	252	34	3	9	590	29	194	22	1143
27	काच आणि काचेच्या वस्तूंचे उत्पादन	261	16	2	3	1301	12	385	11	342
28	अधातू खनिज पदार्थांचे उत्पादन	269	34	11	8	1410	22	475	15	742
29	प्राथमिक स्वरूपाचे लोखंड तयार करणे	271	88	13	17	6926	91	2334	58	3171
30	धातूंचे ओतकाम (सोने चांदी इतर धातू पासून दागिने बनविणे)	272	18	11	2	549	16	195	5	156
31	नॉनफेरस धातूंचे ओतकाम	273	2	0	0	0	0	0	2	35



तक्ता क्रमांक - 9.1  
कारखान्यातील कामगारांची दैनिक सरासरी संख्या

जिल्हा- रायगड

संदर्भ वर्ष : 2006

अ. क्र.	उद्योग गट	संकेतांक	कारखाने संख्या			स्तंभ 6 मधील कारखान्यातील कामगार संख्या		काम केलेल्या श्रम दिनांची एकूण संख्या (हजारात)	प्रपत्र न पार्षावणारे चालू कारखाने	
			नोंदणी झालेले	बंद	प्रपत्र पार्षावणारे चालू	एकूण	पैकी स्त्रिया		संख्या	कामगार संख्या
(1)	(2)	(3)	(4)	(5)	(6)	(7)	(8)	(9)	(10)	(11)
32	फॅब्रिकेटेड स्ट्रक्चरल धातू उत्पादन (रोलिंग शटर, दरवाजा, खिडक्या, तिजो-या, इत्यादी)	281	51	5	13	1242	27	378	33	1666
33	इतर फॅब्रिकेटेड धातूचे उत्पादन (शेतीची अवजारे, नट-बोल्ट, कुलुपे, इत्यादी)	289	46	5	6	184	1	60	35	1094
34	सामान्य उपयोगासाठी यंत्र व यांत्रिक सामग्रीचे उत्पादन (वाहतूक मशिनरी वगळून)	291	7	1	3	45	1	14	3	70
35	विशेष उपयोगासाठी यंत्र व यंत्र सामग्रीचे उत्पादन ( शेतीच्या उपयोगासाठी)	292	17	6	4	151	6	46	7	185
36	घरगुती उपयोगासाठी लागणा-या वस्तूचे उत्पादन	293	2	1	0	0	0	0	1	25
37	कार्यालयीन उपयोगी वस्तूचे उत्पादन, जसे टंकलेखन यंत्र, गणकयंत्र, इत्यादी	300	2	2	0	0	0	0	0	0
38	इलेक्ट्रिक मोटार, जनरेटर, ट्रान्स्फॉर्मर इत्यादी वस्तूचे उत्पादन	311	7	0	1	90	1	27	6	153
39	विद्युत यंत्र सामग्री व त्याचे सुटे भागांचे उत्पादन	312	1	0	1	11	0	3	0	0
40	बायरचे उत्पादन	313	4	4	0	0	0	0	0	0
41	विद्युत घट, प्राथमरी सेल्स आणि बॅटरीज यांची निर्मिती	314	2	0	1	306	6	93	1	4
42	विद्युत दिव्यांचे उत्पादन	315	1	0	1	435	7	132	0	0

तक्ता क्रमांक - 9.1  
कारखान्यातील कामगारांची दैनिक सरासरी संख्या

जिल्हा- रायगड

संदर्भ वर्ष :2006

अ. क्र.	उद्योग गट	संकेतांक	कारखाने संख्या			स्तंभ 6 मधील कारखान्यातील कामगार संख्या		काम केलेल्या श्रम दिनांची एकूण संख्या (हजारता)	प्रपत्र न पार्लो चालू कारखाने	
			नोंदणी झालेले	बंद	प्रपत्र पार्लो चालू	एकूण	पैकी स्त्रिया		संख्या	कामगार संख्या
(1)	(2)	(3)	(4)	(5)	(6)	(7)	(8)	(9)	(10)	(11)
43	इतर विद्युत उपकरणांचे उत्पादन	319	4	0	1	24	0	7	3	41
44	इलेक्ट्रॉनिक वस्तूंचे उत्पादन जसे बॉल्ब, टुब व इतर इलेक्ट्रॉनिक सुट्टेभाग	321	2	1	1	104	5	32	0	0
45	दूरचित्रवाणी संच, रेडिओ यांचे रिसिक्लर, रेकॉर्डिंग व आवश्यक वस्तूंचे उत्पादन	323	1	0	1	95	43	29	0	0
46	वैद्यकीय उपकरणांचे उत्पादन	331	7	2	1	41	1	12	4	118
47	मनगटी व इतर घडयाळांची व त्यांच्या उपसाधनांची निर्मिती	333	1	0	0	0	0	0	1	13
48	मोटर वाहान उत्पादने	341	1	0	1	135	5	41	0	0
49	मोटर वाहनाच्या बाहेरील भागांचे उत्पादन	342	3	0	2	194	2	59	1	20
50	वाहतुकीच्या साधनांच्या सुट्ट्या भागांचे उत्पादन	343	5	1	1	45	5	14	3	80
51	जहाजांची निर्मिती व दुरुस्ती	351	3	0	0	0	0	0	3	88
52	फर्निचर तयार करणे	361	1	0	0	0	0	0	1	8
53	इतर उत्पादन उद्योग (दागदागिने तयार करणे, ज्वेलरी, सोन्या चांदीचे दागिने तयार करणे)	369	5	4	0	0	0	0	1	9
54	विद्युत शक्तीचे उत्पादन	401	12	1	6	370	0	135	5	478
55	गॅसचे उत्पादन व वाटप	402	4	0	2	82	1	22	2	44
56	पाण्याची साठवणूक, शुद्धीकरण व पुरवठा	410	4	1	0	0	0	0	3	235
57	खाणकामासाठी किंवा इतर कामासाठी जागा तयार करणे	451	2	0	0	0	0	0	2	74

तक्ता क्रमांक - १.१  
कारखान्यातील कामगारांचा दैनिक सरासरी संख्या

जिल्हा- रायगड

संदर्भ वर्ष : 2006

अ. क्र.	उद्योग गट	संकेतांक	कारखाने संख्या			स्तंभ 6 मधील कारखान्यातील कामगार संख्या		काम केलेल्या श्रम दिनांची एकूण संख्या (हजारात)	प्रपत्र न पाठविल्या चालू कारखान्या	
			नोंदणी झालेले	बंद	प्रपत्र पाठविणारे चालू	एकूण	पैकी स्त्रिया		संख्या	कामगार संख्या
(1)	(2)	(3)	(4)	(5)	(6)	(7)	(8)	(9)	(10)	(11)
58	निवासी व बिगर निवासी इमारतीचे बांधकाम व स्थापत्य अभियांत्रिकी (रस्ते, रेल्वे, धावपट्टी, बंदरांची निर्मिती वदुरुस्ती) दूरसंचारण व पारेषण व प्रतिष्ठापना व दुरुस्ती)	452	1	0	0	0	0	0	1	50
59	मोटर वाहने दुरुस्ती व देखभाल	502	16	0	2	110	1	34	14	670
60	मोटर सायकल, स्कूटर, थ्री व्हीलर, संबंधित आणि जोडवस्तूंची विक्री, देखभाल व दुरुस्ती	504	1	0	1	13	5	5	0	0
61	पेट्रोलियम पदार्थांची किरकोळ विक्री	505	63	0	12	102	0	34	51	340
62	शुल्क आकारन किंवा ठेकेदारी तत्वावर घाऊक करणारे दलाल	511	1	0	0	0	0	0	1	4
63	बिगर शेतकी पुनर्निमाण उत्पादने, टाकावु भंगार सामान यांची घावुक विक्री	514	2	0	2	676	30	202	0	0
64	दुकानामधील अविशिष्ट (सामान्य) किरकोळ विक्री	521	1	1	0	0	0	0	0	0
65	भूपृष्ठावरील इतर वाहतूक	602	1	0	0	0	0	0	1	20
66	सागरी व सागरी किनाऱ्यांवरील वाहतूक	611	1	0	0	0	0	0	1	20
67	वाहतूक व वाहतूकीला सहाय्यक सुविधा (ट्रॅक्ल एजन्सीज इत्यादी)	630	5	0	2	58	0	20	3	126
68	राज्यप्रशासन आणि राज्याचे आर्थिक आणि सामाजिक धोरण	751	1	0	0	0	0	0	1	12
जिल्हा एकूण		-	1253	222	299	41549	1761	13776	732	25343

आधार - औद्योगिक सुरक्षा व आरोग्य संचालनालय, मुंबई

तक्ता क्रमांक - 9.2

रोजगार व स्वयंरोजगार मार्गदर्शन केंद्रांतील आकडेवारी

जिल्हा रायगड

संदर्भ वर्ष : 2008

अ. क्र.	बाब	संख्या
(1)	(2)	(3)
1	जाहीर केलेल्या रिकाम्या जागांची संख्या	4890
2	रोजगार स्वरोजगार मार्गदर्शक केंद्राचा उपयोग करणारे मालक	441
3	मागील वर्ष अखेरीस पटावरील उमेदवार	100339
4	चालू वर्षात नवीन नोंदणी केलेले उमेदवार	3542
5	नोकरी मिळालेले उमेदवार	16
6	वर्ष अखेरीस पटावरील उमेदवार	89042
7	नोकरी मिळालेले उमेदवार	16
	अ) खाजगी क्षेत्र	7
	ब) सार्वजनिक क्षेत्र	9
	क) एकूण	16
8	नोकरी मिळालेले उमेदवार	
	अ) अनुसूचित जाती/ अनुसूचित जमाती	0
	ब) इतर	16
	क) एकूण	16
9	रोजगार स्वयंरोजगार योजनेअंतर्गत लाभ प्राप्त झालेले उमेदवार	
	अ) रोजगार	132
	ब) स्वयंरोजगार	0
10	रोजगार स्वरोजगार मार्गदर्शक केंद्रातील व्यवसाय मार्गदर्शन केंद्र	
	1) वैयक्तिक मार्गदर्शन/ व्यक्तिशः अगर गटामध्ये सल्ला दिलेले	1580
	2) रोजगार स्वरोजगार मार्गदर्शक केंद्रामध्ये घेण्यात आलेल्या गटांची चर्चा	12
	3) मार्गदर्शन केलेल्या अर्जदारांना नोकरी त्रिषयी/ प्रशिक्षणासाठी/ उमेदवारासाठी दिलेल्यांची संख्या	423

आधार - जिल्हा रोजगार व स्वयंरोजगार मार्गदर्शन केंद्र अलिबाग व पनवेल

टीप - ओळखपत्र नुतनीकरण न केल्यामुळे कमी झालेले उमेदवार (14823) वजा करून वर्ष अखेरीस पटावरील उमेदवाराची संख्या देण्यात आली आहे.

तक्ता क्रमांक - 9.3 (अस्थायी)

शासकीय व स्थानिक स्वराज्य संस्थांतील कर्मचा-यांची संख्या

जिल्हा - रायगड

संदर्भ वर्ष : 2007

अ. क्र.	बाब	पदांचा तपशील	शासकीय	जिल्हा परिषद	महानगर पालिका	नगर परिषद
(1)	(2)	(3)	(4)	(5)	(6)	(7)
1	वर्ग - अ	एकूण मंजूर पदे भरलेली पदे पैकी स्त्रिया	397 282 34	182 119 22	- - -	1 0 0
2	वर्ग - ब	एकूण मंजूर पदे भरलेली पदे पैकी स्त्रिया	762 548 99	570 428 89	- - -	86 82 54
3	वर्ग - क	एकूण मंजूर पदे भरलेली पदे पैकी स्त्रिया	7637 6008 883	10105 9411 3851	- - -	1280 1155 399
4	वर्ग - ड	एकूण मंजूर पदे भरलेली पदे पैकी स्त्रिया	2868 2459 238	968 823 139	- - -	1466 1349 344
5	एकूण	मंजूर पदे भरलेली पदे पैकी स्त्रिया	11664 9297 1254	11825 10781 4101	- - -	2833 2586 797
6	*इतर वर्ग-इ कर्मचारी	एकूण मंजूर पदे भरलेली पदे पैकी स्त्रिया	2370 1450 55	4685 4516 4136	- - -	26 26 13
7	एकूण	मंजूर पदे (5+6) भरलेली पदे पैकी स्त्रिया	14034 10747 1309	16510 15297 8237	- - -	2859 2612 810

टीप (\*)- 'इतर' यामध्ये कार्यव्ययी आस्थापनेवरील, आकस्मिक खर्चातील रोजगार दिले जाणारे, रोजंदारीवरील, अंशकालीन, मानसेवी आणि वरील वर्गात समाविष्ट न झालेले कर्मचारी यांचा समावेश आहे.

आधार - अर्थ व सांख्यिकी संचालनालय, मुंबई

तक्ता क्रमांक - 9.4  
निरनिराळ्या उद्योगांतील रोजगार

जिल्हा - रायगड

संदर्भ वर्ष : 2007-08

अ. क्र.	उद्योग गट	राष्ट्रीय उद्योग संकेतांक	एकूण आस्थापनांची संख्या	माहिती देणा-या आस्थापनांची संख्या	कर्मचारी संख्या			
					शासकीय	निम-शासकीय	खाजगी	एकूण
(1)	(2)	(3)	(4)	(5)	(6)	(7)	(8)	(9)
1	कृषी	01 ते 05	12	12	1429	33	0	1462
2	खाणकाम	10 ते 14	0	0	0	0	0	0
3	वस्तुनिर्माण	15 ते 37	174	174	0	4069	31643	35712
4	वीज निर्मिती, गॅस, पाणी व सांडपाणी सेवा	40 ते 41	9	9	0	941	12	953
5	बांधकाम	45	12	12	771	1255	0	2026
6	घाऊक व किरकोळ व्यापार व हॉटेल व्यवसाय	50 ते 55	7	7	0	0	655	655
7	परिवहन, गोदामे आणि दळणवळण	60 ते 63	11	11	0	5452	77	5529
8	वित्त पुरवठा, विमा स्थावर मालमत्ता आणि व्यापार विषयक सेवा	64 ते 74	88	88	1316	1601	1471	4388
9	सामूहिक, सामाजिक व व्यक्तिगत सेवा	75 ते 95	175	175	8222	11518	5559	25299
10	इतर (दुरुस्ती सेवा)	96 ते 99	0	0	0	0	0	0
जिल्हा एकूण			488	488	11738	24869	39417	76024

आधार - जिल्हा रोजगार व स्वयंरोजगार मार्गदर्शन केंद्र, रायगड

तक्ता क्रमांक - 9.5

कृषी व बिगर-कृषी उद्योग

जिल्हा - रायगड

संदर्भ वर्ष : 2005

अ. क्र.	बाब	कृषी उद्योग			बिगर-कृषी			कृषी व बिगर-कृषी एकूण		
		ग्रामीण	नागरी	एकूण	ग्रामीण	नागरी	एकूण	ग्रामीण	नागरी	एकूण
(1)	(2)	(3)	(4)	(5)	(6)	(7)	(8)	(9)	(10)	(11)
1	उद्योगांची संख्या									
	1.1 स्वकार्यरत उद्योग	1817	142	1959	22661	12612	35273	24478	12754	37232
	1.2 आस्थापना	1760	271	2031	23495	17644	41139	25255	17915	43170
	1.3 एकूण	3577	413	3990	46156	30256	76412	49733	30669	80402
2	मालकीच्या प्रकारानुसार उद्योग									
	2.1 सहकारी	18	2	20	471	388	859	489	390	879
	2.2 सार्वजनिक	128	20	148	7921	1761	9682	8049	1781	9830
	2.3 खाजगी	3431	391	3822	37764	28107	65871	41195	28498	69693
3	मालकाचा विशेष सामाजिक गट (एकूण संस्थांची टक्केवारी)									
	3.1 अनुसूचित जाती	7.52	19.37	8.75	2.56	4.26	3.23	2.92	4.47	3.51
	3.2 अनुसूचित जमाती	17.25	9.20	16.42	2.16	2.26	2.20	3.25	2.36	2.91
4	जागेविरहित कार्यान्वित असलेल्या उद्योगांची एकूणशी टक्केवारी	60.05	50.85	59.10	21.97	14.08	18.84	24.71	14.57	20.84
5	शक्तीवर चालणा-या उद्योगाची एकूण उद्योगांशी टक्केवारी	8.39	9.69	8.52	13.39	22.72	17.08	13.03	22.54	16.66
6	सर्वसाधारणपणे काम करणा-या कामगारांची संख्या									
	6.1 एकूण कामगार	10357	1367	11724	132621	107514	240135	142978	108881	251859
	6.2 वेतनावर काम करणारे कामगार	5999	776	6775	93681	73810	167491	99680	74586	174266
	6.3 वेतनावरील कामगारांची एकूण कामगारांशी टक्केवारी	57.92	56.77	57.79	70.64	68.65	69.75	69.72	68.50	69.19
	6.4 कामगारांची प्रति उद्योग सरासरी संख्या	3	3	3	3	4	3	3	4	3

आधार :- अर्थ व सांख्यिकी संचालनालय, महाराष्ट्र शासन, मुंबई (आर्थिक गणना-2005)

तक्ता क्रमांक: 9.6

प्रमुख उद्योग गटानुसार उद्योगांची आणि नियमित काम करणा-या कामगारांची संख्या

जिल्हा - रायगड

संदर्भ वर्ष: 2005

अ. क्र.	उद्योग गट	उद्योग			कामगार		
		ग्रामीण	नागरी	एकूण	ग्रामीण	नागरी	एकूण
(1)	(2)	(3)	(4)	(5)	(6)	(7)	(8)
1	कृषी	3577	413	3990	10357	1367	11724
2	खनिज उत्पादन व खाणकाम	157	49	206	1456	120	1576
3	वस्तुनिर्माण	6472	4081	10553	41839	20257	62096
4	बीज, गॅस आणि पाणी पुरवठा	65	45	110	784	420	1204
5	ज्वेलरीकाम	695	484	1179	1782	1723	3505
6	साठवण व व्यापार	677	798	1475	2421	2183	4604
7	धिरकोळ व्यापार	18120	14645	32765	34283	33265	67548
8	उपकारणगृहे आणि हॉटेल्स	1537	1282	2819	4842	5773	10615
9	वाहतूक आणि साठवण	3607	1987	5594	7023	7755	14778
10	व्यवसाय	999	698	1697	1705	1878	3583
11	वित्तीय, विमा, स्थावर मालमत्ता	1143	1382	2525	4034	5262	9296
12	सामूहिक, सामाजिक व व्यक्तिगत सेवा	6031	2357	8388	9049	5351	14400
13	इतर सेवा ( इतरत्र वर्गीकरण न केलेल्या)	6653	2448	9101	23403	23527	46930
14	शहर- कृषी उद्योग गट (एकूण 2 ते 13)	46156	30256	76412	132621	107514	240135
सर्व प्रमुख उद्योग गट (एकूण)		49733	30669	80402	142978	108881	251859

आधार :- अर्थ व सांख्यिकी संचालनालय, महाराष्ट्र शासन, मुंबई (आर्थिक गणना - 2005)



तक्ता क्रमांक - 9.7

महत्त्वाच्या उद्योग गटानुसार कृषी व बिगर - कृषी आस्थापनांची व त्यातील कामगारांची संख्या

जिल्हा - रायगड

संदर्भ वर्ष :2005

अ. क्र.	उद्योग गट संकेतांक	उद्योग गट	आस्थापना			आस्थापनेवरील कामगार		
			ग्रामीण	नागरी	एकूण	ग्रामीण	नागरी	एकूण
(1)	(2)	(3)	(4)	(5)	(6)	(7)	(8)	(9)
1	0	कृषी	1760	271	2031	5999	776	6775
2	1	खाणकाम व दगडकाम	120	33	153	1341	60	1401
3	2 व 3	वस्तुनिर्माण	3062	2526	5588	35244	15444	50688
4	4	बीज, गॅस व पाणी पुरवठा	51	38	89	761	394	1155
5	5	बांधकाम	373	287	660	1233	1237	2470
6	6	घाऊक व्यापार	463	465	928	1734	1220	2954
7	6	किरकोळ व्यापार	7167	7708	14875	15591	15476	31067
8	6	उपाहारगृहे व हॉटेल्स	1080	999	2079	3333	4169	7502
9	7	वाहतूक आणि साठवण	1291	935	2226	3825	5792	9617
10	7	दळणवळण	547	393	940	987	1199	2186
11	8	वित्तीय, विमा, स्थावर मालमत्ता	562	903	1465	3071	3991	7062
12	9	सामुहिक, सामाजिक व व्यक्तिगत सेवा	2747	1373	4120	4452	2994	7446
13	10	इतर	6032	1984	8016	22109	21834	43943
एकूण			25255	17915	43170	99680	74586	174266

आधार :- अर्थ व सांख्यिकी संचालनालय, महाराष्ट्र शासन, मुंबई (आर्थिक गणना- 2005)

तक्ता क्रमांक - 10.1

शैक्षणिक संस्थांची (शाळा / महाविद्यालय इ.) संख्या

जिल्हा - रायगड

संदर्भ वर्ष 2007-08

अ. क्र.	तालुका	बाब	प्राथमिक संस्था					माध्यमिक संस्था				
			शासकीय	स्थानिक संस्था	खाजगी		एकूण	शासकीय	स्थानिक संस्था	खाजगी		एकूण
					अनुदानित	विना अनुदानित				अनुदानित	विना अनुदानित	
(1)	(2)	(3)	(4)	(5)	(6)	(7)	(8)	(9)	(10)	(11)	(12)	(13)
1	उरण	एकूण	0	62	5	9	76	0	0	4	11	15
		पैकी सुशोभीकृत	0	1	0	0	1	0	0	0	0	0
2	पनवेल	एकूण	1	246	6	51	304	1	0	44	34	79
		पैकी सुशोभीकृत	0	2	0	0	2	0	0	2	0	2
3	कर्जत	एकूण	0	239	2	1	242	4	0	21	3	28
		पैकी सुशोभीकृत	0	2	0	0	2	1	0	0	0	1
4	खालापूर	एकूण	2	169	4	11	186	0	0	20	12	32
		पैकी सुशोभीकृत	0	1	0	0	1	0	0	0	0	0
5	पेण	एकूण	3	186	26	6	221	3	0	24	13	40
		पैकी सुशोभीकृत	0	0	2	0	2	0	0	2	0	2
6	अलिबाग	एकूण	1	178	17	19	215	1	0	27	12	40
		पैकी सुशोभीकृत	0	0	0	0	0	0	0	1	0	1
7	मुरुड	एकूण	0	90	1	4	95	0	0	10	5	15
		पैकी सुशोभीकृत	0	0	0	0	0	0	0	0	0	0
8	रोहा	एकूण	2	232	2	2	238	0	0	18	14	32
		पैकी सुशोभीकृत	0	2	0	0	2	0	0	0	0	0
9	सुधागड	एकूण	1	140	4	1	146	0	0	13	2	15
		पैकी सुशोभीकृत	0	1	0	0	1	0	0	0	0	0
10	माणगांव	एकूण	1	284	0	5	290	3	0	33	5	41
		पैकी सुशोभीकृत	0	2	0	0	2	0	0	0	0	0
11	तळा	एकूण	0	83	0	1	84	0	0	10	1	11
		पैकी सुशोभीकृत	0	0	0	0	0	0	0	0	0	0
12	श्रीवर्धन	एकूण	1	103	0	4	108	0	0	14	5	19
		पैकी सुशोभीकृत	0	1	0	0	1	0	0	0	1	1
13	म्हसळा	एकूण	0	111	1	1	113	0	6	12	1	19
		पैकी सुशोभीकृत	0	1	0	0	1	0	0	0	0	0
14	महाड	एकूण	0	313	3	11	327	0	0	34	8	42
		पैकी सुशोभीकृत	0	1	0	1	2	0	0	1	0	1
15	पोलादपूर	एकूण	0	144	0	1	145	0	0	14	4	18
		पैकी सुशोभीकृत	0	1	0	0	1	0	0	0	0	0
एकूण जिल्हा		एकूण	12	2580	71	127	2790	12	6	298	130	446
		पैकी सुशोभीकृत	0	15	2	1	18	1	0	6	1	8

तक्ता क्रमांक - 10.1 (पुढे चालू)

जिल्हा - रायगड

संदर्भ वर्ष: 2007-08

अ. क्र.	तालुका	बाब	उच्च माध्यमिक संस्था					महर्षि विद्यालये (सर्वे)					एकूण शैक्षणिक संस्था
			शासकीय	स्थानिक संस्था	खाजगी		एकूण	शासकीय	स्थानिक संस्था	खाजगी		एकूण	
					अनुदानित	विना अनुदानित				अनुदानित	विना अनुदानित		
(1)	(2)	(3)	(14)	(15)	(16)	(17)	(18)	(19)	(20)	(21)	(22)	(23)	(24)
1	उरण	एकूण	0	0	5	5	10	0	0	2	0	2	103
		पैकी सुशोभीकरिता	0	0	0	0	0	0	0	0	0	0	1
2	एनवेल	एकूण	0	0	11	12	23	1	0	3	3	7	413
		पैकी सुशोभीकरिता	0	0	1	0	1	0	0	0	0	0	5
3	करंजत	एकूण	0	0	2	2	4	0	0	1	4	5	279
		पैकी सुशोभीकरिता	0	0	0	0	0	0	0	0	1	1	4
4	खालापूर	एकूण	0	0	5	4	9	0	0	1	0	1	228
		पैकी सुशोभीकरिता	0	0	0	0	0	0	0	0	0	0	1
5	विण	एकूण	0	0	4	0	4	0	0	1	2	3	268
		पैकी सुशोभीकरिता	0	0	0	0	0	0	0	0	0	0	4
6	अलिबाग	एकूण	0	0	9	3	12	0	0	2	2	4	271
		पैकी सुशोभीकरिता	0	0	1	0	1	0	0	0	1	1	3
7	मुल्ड	एकूण	0	0	2	0	2	0	0	1	0	1	113
		पैकी सुशोभीकरिता	0	0	0	0	0	0	0	0	0	0	0
8	रोहा	एकूण	0	0	3	3	6	0	0	2	0	2	278
		पैकी सुशोभीकरिता	0	0	0	0	0	0	0	0	0	0	2
9	सुप्रागड	एकूण	0	0	1	1	2	0	0	1	0	1	164
		पैकी सुशोभीकरिता	0	0	0	0	0	0	0	0	0	0	1
10	माणगांव	एकूण	0	0	6	2	8	0	0	2	1	3	342
		पैकी सुशोभीकरिता	0	0	0	0	0	0	0	0	0	0	2
11	गजगा	एकूण	0	0	0	1	1	0	0	0	1	1	97
		पैकी सुशोभीकरिता	0	0	0	0	0	0	0	0	0	0	0
12	श्रीवर्धन	एकूण	0	0	3	2	5	0	0	2	0	2	134
		पैकी सुशोभीकरिता	0	0	0	0	0	0	0	0	1	1	3
13	कसदवा	एकूण	0	0	2	1	3	0	0	1	0	1	136
		पैकी सुशोभीकरिता	0	0	0	0	0	0	0	0	0	0	1
14	महाड	एकूण	0	0	5	3	8	0	0	1	3	4	381
		पैकी सुशोभीकरिता	0	0	0	0	0	0	0	0	0	0	3
15	पोलादपूर	एकूण	0	0	1	1	2	0	0	1	0	1	166
		पैकी सुशोभीकरिता	0	0	0	0	0	0	0	0	0	0	1
एकूण जिल्हा		एकूण	0	0	59	40	99	1	0	21	16	38	3373
		पैकी सुशोभीकरिता	0	0	2	0	2	0	0	0	3	3	31

आधार -1) कुल सचिव, मुंबई विद्यापीठ, 2) शिक्षणाधिकारी, (माध्यमिक) (प्राथमिक) राजपि. अलिबाग.

अ. क्र.	तालुका	बाब	प्राथमिक शिक्षक					माध्यमिक शिक्षक				
			शासकीय	स्थानिक संस्था	खाजगी		एकूण	शासकीय	स्थानिक संस्था	खाजगी		एकूण
					अनुदानित	विना अनुदानित				अनुदानित	विना अनुदानित	
(1)	(2)	(3)	(4)	(5)	(6)	(7)	(8)	(9)	(10)	(11)	(12)	(13)
1	उरण	एकूण	0	333	26	70	429	0	0	42	99	141
		पैकी स्त्रिया	0	188	21	60	269	0	0	15	64	79
2	पनवेल	एकूण	40	1107	104	542	1793	27	0	956	907	1890
		पैकी स्त्रिया	32	644	49	455	1180	18	0	379	708	1105
3	फर्जत	एकूण	0	845	9	15	869	41	0	324	15	380
		पैकी स्त्रिया	0	320	4	15	339	10	0	112	6	128
4	खालापूर	एकूण	12	489	28	115	644	0	0	406	227	633
		पैकी स्त्रिया	6	631	21	75	733	0	0	154	169	323
5	पेण	एकूण	8	600	25	37	670	22	0	187	33	242
		पैकी स्त्रिया	6	353	3	30	392	9	0	62	17	88
6	अलिबाग	एकूण	6	595	73	97	771	7	0	537	81	625
		पैकी स्त्रिया	2	393	49	89	533	2	0	205	40	247
7	मुरूड	एकूण	0	326	4	17	347	0	0	171	25	196
		पैकी स्त्रिया	0	170	2	17	189	0	0	62	7	69
8	रोहा	एकूण	17	619	13	10	659	0	0	306	129	435
		पैकी स्त्रिया	0	323	8	5	336	0	0	152	84	236
9	सुधागड	एकूण	6	252	28	6	292	0	0	147	11	158
		पैकी स्त्रिया	2	84	15	3	104	0	0	38	5	43
10	भाणगांव	एकूण	4	743	0	48	795	39	0	690	11	740
		पैकी स्त्रिया	2	361	0	26	389	21	0	389	5	415
11	तळा	एकूण	0	256	0	4	260	0	0	112	5	117
		पैकी स्त्रिया	0	48	0	3	51	0	0	24	2	26
12	श्रीवर्धन	एकूण	2	265	0	36	303	0	0	146	49	195
		पैकी स्त्रिया	0	2	0	12	14	0	0	41	29	70
13	म्हसळ	एकूण	0	320	7	10	337	0	35	110	18	163
		पैकी स्त्रिया	0	51	4	8	63	0	12	18	7	37
14	महाड	एकूण	0	961	27	63	1051	0	0	396	61	457
		पैकी स्त्रिया	0	380	14	41	435	0	0	91	39	130
15	पोलादपूर	एकूण	0	276	0	5	281	0	0	163	16	179
		पैकी स्त्रिया	0	71	0	3	74	0	0	25	3	28
एकूण जिल्हा		एकूण	95	7987	344	1075	9501	136	35	4693	1687	6551
		पैकी स्त्रिया	50	4019	190	842	5101	60	12	1767	1185	3024

तक्ता क्रमांक - 10.2 (पुढे चालू)

जिल्हा - रायगड

संदर्भ वर्ष: 2007-08

अ. क्र.	तालुका	बाब	उच्च माध्यमिक शिक्षक					महाविद्यालयातील शिक्षक (सर्व)					एकूण
			शासकीय	स्थानिक संस्था	खाजगी		एकूण	शासकीय	स्थानिक संस्था	खाजगी		एकूण	
					अनुदानित	विना अनुदानित				अनुदानित	विना अनुदानित		
(1)	(2)	(3)	(14)	(15)	(16)	(17)	(18)	(19)	(20)	(21)	(22)	(23)	(24)
1	उरण	एकूण	0	0	49	14	63	0	0	0	0	29	662
		पैकी स्त्रिया	0	0	10	8	18	0	0	0	0	2	368
2	पनवेल	एकूण	0	0	126	54	180	0	0	0	0	174	4037
		पैकी स्त्रिया	0	0	41	10	51	0	0	0	0	63	2399
3	कर्जत	एकूण	0	0	27	12	39	0	0	0	0	161	1449
		पैकी स्त्रिया	0	0	10	1	11	0	0	0	0	56	534
4	खालापूर	एकूण	0	0	39	21	60	0	0	0	0	39	1376
		पैकी स्त्रिया	0	0	9	8	17	0	0	0	0	3	1076
5	पेण	एकूण	0	0	39	0	39	0	0	0	0	56	1007
		पैकी स्त्रिया	0	0	12	0	12	0	0	0	0	18	510
6	अलिबाग	एकूण	0	0	153	21	174	0	0	0	0	59	1629
		पैकी स्त्रिया	0	0	47	5	52	0	0	0	0	19	851
7	मुरूड	एकूण	0	0	15	0	15	0	0	0	0	9	567
		पैकी स्त्रिया	0	0	4	0	4	0	0	0	0	0	262
8	राहा	एकूण	0	0	30	15	45	0	0	0	0	27	1166
		पैकी स्त्रिया	0	0	10	4	14	0	0	0	0	4	590
9	सुधागड	एकूण	0	0	12	3	15	0	0	0	0	18	483
		पैकी स्त्रिया	0	0	4	1	5	0	0	0	0	2	154
10	माणगांव	एकूण	0	0	31	14	45	0	0	0	0	27	1607
		पैकी स्त्रिया	0	0	9	5	14	0	0	0	0	9	827
11	तळा	एकूण	0	0	0	6	6	0	0	0	0	8	391
		पैकी स्त्रिया	0	0	0	2	2	0	0	0	0	1	80
12	श्रीवर्धन	एकूण	0	0	18	9	27	0	0	0	0	17	542
		पैकी स्त्रिया	0	0	6	3	9	0	0	0	0	5	98
13	म्हसळा	एकूण	0	0	13	2	15	0	0	0	0	8	523
		पैकी स्त्रिया	0	0	4	0	4	0	0	0	0	0	104
14	महाड	एकूण	0	0	36	9	45	0	0	0	0	18	1571
		पैकी स्त्रिया	0	0	12	2	14	0	0	0	0	3	582
15	पोलादपूर	एकूण	0	0	12	3	15	0	0	0	0	8	483
		पैकी स्त्रिया	0	0	3	1	4	0	0	0	0	0	106
एकूण जिल्हा		एकूण	0	0	600	183	783	0	0	0	0	658	17493
		पैकी स्त्रिया	0	0	181	50	231	0	0	0	0	185	8541

टिप: महाविद्यालयातील शिक्षक संख्येची अनुदानित, विना अनुदानित अशी आकडेवारी न दिल्याने त्याची एकत्रित आकडेवारी एकूण मध्ये दर्शविली आहे.

आधार -1) कुल सचिव, मुंबई विद्यापीठ, 2) शिक्षणाधिकारी, (माध्यमिक) (प्राथमिक) राजिप. अलिबाग.

तक्ता क्रमांक - 10.3  
शैक्षणिक संस्थातील विद्यार्थी संख्या

जिल्हा - रायगड

संदर्भ वर्ष: 2007-08

अ. क्र.	तालुका	वाव	प्राथमिक विद्यार्थी					माध्यमिक विद्यार्थी				
			शासकीय	स्थानिक संस्था	खाजगी		एकूण	शासकीय	स्थानिक संस्था	खाजगी		एकूण
					अनुदानित	विना अनुदानित				अनुदानित	विना अनुदानित	
(1)	(2)	(3)	(4)	(5)	(6)	(7)	(8)	(9)	(10)	(11)	(12)	(13)
1	उरण	एकूण	0	9909	1244	2754	13907	0	0	1144	2156	3300
		पैकी मुली	0	5042	612	1106	6760	0	0	548	1008	1556
2	पनवेल	एकूण	681	32002	5695	31742	70120	1473	0	35822	17461	54756
		पैकी मुली	336	15046	2709	13448	31539	664	0	16997	7623	25284
3	कर्जत	एकूण	0	20933	406	531	21870	1893	0	14165	211	16269
		पैकी मुली	0	10920	181	231	11332	890	0	6586	99	7575
4	खालापूर	एकूण	319	12312	1965	2746	17342	0	0	16559	4157	20716
		पैकी मुली	141	5151	902	1103	7297	0	0	7762	1806	9568
5	पेण	एकूण	706	13425	1504	1746	17381	402	0	8649	1181	10232
		पैकी मुली	264	5300	742	726	7032	89	0	3803	554	4446
6	अलिबाग	एकूण	332	12849	10525	4134	27840	232	0	19550	2567	22349
		पैकी मुली	117	6383	4874	126	11500	68	0	9356	1149	10573
7	मुरुड	एकूण	0	7599	209	488	8296	0	0	4934	974	5908
		पैकी मुली	0	3875	95	243	4213	0	0	2824	658	3482
8	रोहा	एकूण	378	12574	302	256	13510	0	0	11581	6896	18477
		पैकी मुली	165	6082	138	124	6509	0	0	5463	3272	8735
9	सुधागड	एकूण	126	6267	3175	248	9816	0	0	3380	131	3511
		पैकी मुली	52	2980	1438	99	4569	0	0	1569	49	1618
10	माणगांव	एकूण	39	16780	44	1600	18463	896	0	9354	406	10656
		पैकी मुली	23	8126	21	725	8895	402	0	4702	214	5318
11	तळा	एकूण	0	5201	0	177	5378	0	0	3779	108	3887
		पैकी मुली	0	2553	0	80	2633	0	0	1449	33	1482
12	श्रीवर्धन	एकूण	496	6740	1116	385	8737	0	0	4662	1203	5865
		पैकी मुली	260	3366	511	191	4328	0	0	2260	491	2751
13	भ्रसवळ	एकूण	0	7001	357	400	7758	0	730	4377	242	5349
		पैकी मुली	0	3684	207	146	4037	0	328	1962	76	2366
14	महाड	एकूण	0	16866	996	1308	19170	0	0	9978	804	10782
		पैकी मुली	0	8513	443	692	9648	0	0	4870	393	5263
15	पोलादपूर	एकूण	0	5248	0	161	5409	0	0	4544	254	4798
		पैकी मुली	0	2576	0	67	2643	0	0	2015	144	2159
एकूण जिल्हा		एकूण	3077	185706	27538	48676	264997	4896	730	152478	38751	196855
		पैकी मुली	1358	89597	12873	19107	122935	2113	328	72166	17569	92176

तक्ता क्रमांक - 10.3 (पुढे चालू)

जिल्हा - रायगड

संदर्भ वर्ष: 2007-08

अ. क्र.	तालुका	बाव	उच्च माध्यमिक विद्यार्थी					महाविद्यालयातील विद्यार्थी (सर्व)					एकूण
			शासकीय	स्थानिक संस्था	खाजगी		एकूण	शासकीय	स्थानिक संस्था	खाजगी		एकूण	
					अनुदानित	विना अनुदानित				अनुदानित	विना अनुदानित		
(1)	(2)	(3)	(14)	(15)	(16)	(17)	(18)	(19)	(20)	(21)	(22)	(23)	(24)
1	उरण	एकूण	0	0	2648	560	3208	0	0	0	0	1783	22198
		पैकी मुली	0	0	994	450	1444	0	0	0	0	1083	10843
2	पनवेल	एकूण	0	0	7339	2377	9716	0	0	0	0	5534	140126
		पैकी मुली	0	0	3159	1448	4607	0	0	0	0	2679	64109
3	कर्जत	एकूण	0	0	1775	327	2102	0	0	0	0	2509	43750
		पैकी मुली	0	0	990	71	1061	0	0	0	0	1032	21000
4	खालापूर	एकूण	0	0	2795	974	3769	0	0	0	0	2285	44112
		पैकी मुली	0	0	927	689	1616	0	0	0	0	1047	19528
5	पेण	एकूण	0	0	2486	0	2486	0	0	0	0	2139	32238
		पैकी मुली	0	0	1221	0	1221	0	0	0	0	1044	13743
6	अलिबाग	एकूण	0	0	4031	369	4400	0	0	0	0	3075	57664
		पैकी मुली	0	0	1989	172	2161	0	0	0	0	1685	25919
7	मुरूड	एकूण	0	0	805	0	805	0	0	0	0	444	15453
		पैकी मुली	0	0	248	0	248	0	0	0	0	241	8184
8	रोहा	एकूण	0	0	2304	384	2688	0	0	0	0	1235	3591
		पैकी मुली	0	0	1167	270	1437	0	0	0	0	607	17288
9	सुधागड	एकूण	0	0	705	148	853	0	0	0	0	766	14946
		पैकी मुली	0	0	263	85	348	0	0	0	0	333	6868
10	माणगांव	एकूण	0	0	2485	169	2654	0	0	0	0	1341	33114
		पैकी मुली	0	0	1063	82	1145	0	0	0	0	563	15921
11	तळा	एकूण	0	0	0	357	357	0	0	0	0	241	9863
		पैकी मुली	0	0	0	142	142	0	0	0	0	116	4373
12	श्रीवर्धन	एकूण	0	0	490	409	899	0	0	0	0	434	15935
		पैकी मुली	0	0	402	211	613	0	0	0	0	262	7954
13	म्हसवळ	एकूण	0	0	674	65	739	0	0	0	0	438	14284
		पैकी मुली	0	0	259	44	303	0	0	0	0	182	6888
14	महाड	एकूण	0	0	2214	280	2494	0	0	0	0	1008	33454
		पैकी मुली	0	0	1048	109	1157	0	0	0	0	488	16556
15	पोलादपूर	एकूण	0	0	458	159	617	0	0	0	0	405	11229
		पैकी मुली	0	0	195	65	260	0	0	0	0	171	5233
एकूण जिल्हा		एकूण	0	0	31209	6578	37787	0	0	0	0	24637	524276
		पैकी मुली	0	0	13925	3838	17763	0	0	0	0	11533	244407

टिप: महाविद्यालयातील विद्यार्थी संख्येची अनुदानित, विना अनुदानित अशा आकडेवारी न दिल्याने त्यांची एकत्रित आकडेवारी एकूण मध्ये दर्शविली आहे.

आधार -1) कुल सचिव, मुंबई विद्यापीठ, 2) शिक्षणाधिकारी, (माध्यमिक) (प्राथमिक) राजिप. अलिबाग.

शैक्षणिक संस्थातील अनुसूचित जातीच्या विद्यार्थ्यांची संख्या

जिल्हा - रायगड

संदर्भ वर्ष: 2007-08

अ. क्र.	तालुका	बाध	प्राथमिक विद्यार्थी (अ. जा.)					माध्यमिक विद्यार्थी (अ. जा.)				
			शासकीय	स्थानिक संस्था	खाजगी		एकूण	शासकीय	स्थानिक संस्था	खाजगी		एकूण
					अनुदानित	विना अनुदानित				अनुदानित	विना अनुदानित	
(1)	(2)	(3)	(4)	(5)	(6)	(7)	(8)	(9)	(10)	(11)	(12)	(13)
1	उरण	एकूण	0	835	99	72	1006	0	0	75	94	169
		पैकी मुली	0	378	38	29	445	0	0	35	46	81
2	पनवेल	एकूण	110	3093	388	1302	4893	0	0	2859	1175	4034
		पैकी मुली	51	1570	194	897	2712	0	0	1382	548	1930
3	कर्जत	एकूण	0	1540	48	35	1623	4	0	1202	10	1216
		पैकी मुली	0	763	17	15	795	2	0	571	3	576
4	खालापूर	एकूण	0	1622	213	173	2008	0	0	1792	170	1962
		पैकी मुली	0	846	110	63	1019	0	0	875	270	1145
5	पेण	एकूण	706	13425	1504	1746	17381	316	0	8649	1181	10146
		पैकी मुली	386	126	186	86	784	8	0	356	28	392
6	अलिबाग	एकूण	1	504	458	293	1256	0	0	779	139	918
		पैकी मुली	0	259	203	126	588	0	0	341	81	422
7	मुरुड	एकूण	0	254	7	4	265	0	0	229	6	235
		पैकी मुली	0	111	2	3	116	0	0	93	3	96
8	रोहा	एकूण	111	684	40	52	887	0	0	959	581	1540
		पैकी मुली	54	341	19	32	446	0	0	476	246	722
9	सुधागड	एकूण	0	482	557	0	1039	0	0	262	24	286
		पैकी मुली	0	237	221	0	458	0	0	111	13	124
10	माणगांव	एकूण	52	1902	7	367	2328	272	0	2328	683	3283
		पैकी मुली	18	982	5	176	1181	77	0	739	247	1063
11	तळा	एकूण	0	630	0	19	649	0	0	468	12	480
		पैकी मुली	0	319	0	10	329	0	0	215	4	219
12	श्रीवर्धन	एकूण	3	183	85	1	272	0	0	322	6	328
		पैकी मुली	1	101	33	0	135	0	0	152	3	155
13	वसवळ	एकूण	0	514	0	19	533	0	112	266	0	378
		पैकी मुली	0	257	0	7	264	0	50	136	0	186
14	महाड	एकूण	0	1700	157	347	2204	0	0	1102	512	1614
		पैकी मुली	0	855	48	64	967	0	0	558	165	723
15	पोलादपूर	एकूण	0	442	0	12	454	0	0	417	31	448
		पैकी मुली	0	228	0	5	233	0	0	190	18	208
एकूण जिल्हा		एकूण	983	27810	3563	4442	36798	592	112	21709	4624	27037
		पैकी मुली	510	7373	1076	1513	10472	87	50	6230	1675	8042



तक्ता क्रमांक - 10.4 (पुढे चालू)

जिल्हा - रायगड

संदर्भ वर्ष: 2007-08

अ. क्र.	तालुका	बाब	उच्च माध्य.विद्यार्थी (अ.जा.)					महाविद्यालयातील विद्यार्थी (सर्व)अ.जा.					एकूण
			शासकीय	स्थानिक संस्था	खाजगी		एकूण	शासकीय	स्थानिक संस्था	खाजगी		एकूण	
					अनुदानित	विना अनुदानित				अनुदानित	विना अनुदानित		
(1)	(2)	(3)	(14)	(15)	(16)	(17)	(18)	(19)	(20)	(21)	(22)	(23)	(24)
1	उरण	एकूण	0	0	108	39	147	0	0	0	0	57	1379
		पेकी मुली	0	0	25	12	37	0	0	0	0	37	600
2	पनवेल	एकूण	0	0	465	290	755	0	0	0	0	607	10289
		पेकी मुली	0	0	213	91	304	0	0	0	0	303	5249
3	कर्जत	एकूण	0	0	142	57	199	0	0	0	0	310	3348
		पेकी मुली	0	0	72	26	98	0	0	0	0	93	1562
4	खालापूर	एकूण	0	0	168	115	283	0	0	0	0	274	4527
		पेकी मुली	0	0	85	40	125	0	0	0	0	119	2408
5	पेण	एकूण	0	0	92	0	92	0	0	0	0	84	27703
		पेकी मुली	0	0	49	0	49	0	0	0	0	40	1265
6	अलिबाग	एकूण	0	0	114	48	162	0	0	0	0	148	2484
		पेकी मुली	0	0	59	12	71	0	0	0	0	87	1168
7	मुरूड	एकूण	0	0	36	0	36	0	0	0	0	9	545
		पेकी मुली	0	0	17	0	17	0	0	0	0	6	235
8	रोहा	एकूण	0	0	123	42	165	0	0	0	0	38	2630
		पेकी मुली	0	0	60	22	82	0	0	0	0	11	1261
9	सुधागड	एकूण	0	0	49	23	72	0	0	0	0	53	1450
		पेकी मुली	0	0	19	12	31	0	0	0	0	23	636
10	माणगांव	एकूण	0	0	182	137	319	0	0	0	0	171	6191
		पेकी मुली	0	0	102	51	153	0	0	0	0	85	2482
11	तळा	एकूण	0	0	0	61	61	0	0	0	0	42	1232
		पेकी मुली	0	0	0	29	29	0	0	0	0	29	606
12	श्रीवर्धन	एकूण	0	0	33	19	52	0	0	0	0	38	690
		पेकी मुली	0	0	19	6	25	0	0	0	0	19	334
13	भरसळा	एकूण	0	0	48	0	48	0	0	0	0	31	990
		पेकी मुली	0	0	27	0	27	0	0	0	0	18	495
14	महाड	एकूण	0	0	38	27	65	0	0	0	0	117	4000
		पेकी मुली	0	0	16	17	33	0	0	0	0	61	1784
15	पोलादपूर	एकूण	0	0	26	17	43	0	0	0	0	40	985
		पेकी मुली	0	0	15	12	27	0	0	0	0	19	487
एकूण जिल्हा		एकूण	0	0	1624	875	2499	0	0	0	0	2019	68353
		पेकी मुली	0	0	778	330	1108	0	0	0	0	950	20572

टिप: महाविद्यालयातील विद्यार्थी (अनु.जाती) संख्येची अनुदानित, विना अनुदानित अशी आकडेवारी न दिल्याने त्यांची एकत्रित आकडेवारी एकूण मध्ये दर्शविली आहे.

आधार - 1) कुळ सचिव, मुंबई विद्यापीठ, 2) शिक्षणाधिकारी, (माध्यमिक) (प्राथमिक) राजिव. अलिबाग.

क्र.	तालुका	बाब	प्राथमिक विद्यार्थी (अनु.जमाती)					माध्यमिक विद्यार्थी (अनु.जमाती)				
			शासकीय	स्थानिक संस्था	खाजगी		एकूण	शासकीय	स्थानिक संस्था	खाजगी		एकूण
					अनुदानित	विना अनुदानित				अनुदानित	विना अनुदानित	
(1)	(2)	(3)	(4)	(5)	(6)	(7)	(8)	(9)	(10)	(11)	(12)	(13)
1	अरुण	एकूण	0	601	319	0	920	0	0	50	75	125
		पैकी मुली	0	331	109	0	440	0	0	25	40	65
2	पनवेल	एकूण	37	4400	456	581	5474	0	0	1808	242	2050
		पैकी मुली	17	2191	217	251	2676	0	0	693	102	795
3	कर्जत	एकूण	0	6025	172	52	6249	1765	0	1152	12	2929
		पैकी मुली	0	2841	69	20	2930	825	0	461	4	1290
4	खालापूर	एकूण	319	2872	79	82	3352	0	0	926	41	967
		पैकी मुली	141	1313	38	29	1521	0	0	363	21	384
5	पग	एकूण	706	13425	1504	1746	17381	316	0	8649	1181	10146
		पैकी मुली	246	403	836	141	1626	111	0	217	18	346
6	अलिबाग	एकूण	311	3512	1139	337	5299	221	0	1479	448	2148
		पैकी मुली	110	1749	524	165	2548	68	0	573	414	1055
7	मुरुड	एकूण	0	1558	63	5	1626	0	0	294	12	306
		पैकी मुली	0	745	27	3	775	0	0	252	7	259
8	रोहा	एकूण	232	1698	84	78	2092	0	0	1387	757	2144
		पैकी मुली	125	762	59	35	981	0	0	450	263	713
9	सुधागड	एकूण	126	2294	506	0	2926	0	0	415	38	453
		पैकी मुली	52	1262	183	0	1497	0	0	122	15	137
10	माणगांव	एकूण	119	1556	5	19	1699	39	0	508	79	626
		पैकी मुली	47	747	1	9	804	15	0	265	32	312
11	तळा	एकूण	0	499	0	3	502	0	0	157	0	157
		पैकी मुली	0	236	0	0	236	0	0	42	0	42
12	श्रीवर्धन	एकूण	0	567	3	1	571	0	0	455	9	464
		पैकी मुली	0	271	2	1	274	0	0	202	4	206
13	महसळ	एकूण	0	658	0	2	660	0	53	105	0	158
		पैकी मुली	0	333	0	0	333	0	24	34	0	58
14	म्हाड	एकूण	0	976	97	121	1194	0	0	224	44	268
		पैकी मुली	0	529	62	72	663	0	0	78	23	101
15	पोलादपूर	एकूण	0	313	0	7	320	0	0	79	12	91
		पैकी मुली	0	151	0	1	152	0	0	31	7	38
एकूण जिल्हा		एकूण	1850	40954	4427	3034	50265	2341	53	17688	2950	23032
		पैकी मुली	738	13864	2127	727	17456	1019	24	3808	950	5801

तक्ता क्रमांक - 10:5 (पुढे चालु)

जिल्हा - रायगड

संदर्भ वर्ष: 2007-08

अ. क्र.	तालुका	बाब	उच्च माध्यमिक विद्यार्थी (अनु.जमाती)					महाविद्यालयातील विद्यार्थी (अनु.जमाती)					एकूण
			शासकीय	स्थानिक संस्था	खानगी		एकूण	शासकीय	स्थानिक संस्था	खानगी		एकूण	
(1)	(2)	(3)	(14)	(15)	(16)	(17)	(18)	(19)	(20)	(21)	(22)	(23)	(24)
1	उरण	एकूण	0	0	62	29	91	0	0	0	0	7	1143
		पैकी मुली	0	0	30	9	39	0	0	0	0	4	548
2	पनवेल	एकूण	0	0	173	95	268	0	0	0	0	76	7868
		पैकी मुली	0	0	60	37	97	0	0	0	0	25	3593
3	कर्जत	एकूण	0	0	154	28	182	0	0	0	0	104	9464
		पैकी मुली	0	0	44	29	73	0	0	0	0	17	4310
4	खालापूर	एकूण	0	0	150	35	185	0	0	0	0	50	4554
		पैकी मुली	0	0	67	13	80	0	0	0	0	12	1997
5	पेण	एकूण	0	0	150	0	150	0	0	0	0	55	27732
		पैकी मुली	0	0	61	0	61	0	0	0	0	13	2046
6	अलिबाग	एकूण	0	0	176	47	223	0	0	0	0	58	7728
		पैकी मुली	0	0	77	27	104	0	0	0	0	23	3730
7	मुरूड	एकूण	0	0	57	0	57	0	0	0	0	3	1992
		पैकी मुली	0	0	22	0	22	0	0	0	0	0	1056
8	रोहा	एकूण	0	0	131	37	168	0	0	0	0	5	4409
		पैकी मुली	0	0	41	14	55	0	0	0	0	1	1750
9	सुधागड	एकूण	0	0	91	23	114	0	0	0	0	22	3515
		पैकी मुली	0	0	30	9	39	0	0	0	0	4	1677
10	माणगांव	एकूण	0	0	131	132	263	0	0	0	0	15	2603
		पैकी मुली	0	0	44	30	74	0	0	0	0	3	1193
11	तळा	एकूण	0	0	0	36	36	0	0	0	0	4	699
		पैकी मुली	0	0	0	15	15	0	0	0	0	0	293
12	श्रीवर्धन	एकूण	0	0	35	9	44	0	0	0	0	0	1079
		पैकी मुली	0	0	16	2	18	0	0	0	0	0	498
13	मूसळा	एकूण	0	0	95	0	95	0	0	0	0	3	916
		पैकी मुली	0	0	39	0	39	0	0	0	0	0	430
14	महाड	एकूण	0	0	38	19	57	0	0	0	0	11	1530
		पैकी मुली	0	0	19	6	25	0	0	0	0	0	789
15	पोलादपूर	एकूण	0	0	23	11	34	0	0	0	0	4	449
		पैकी मुली	0	0	11	4	15	0	0	0	0	0	205
एकूण जिल्हा		एकूण	0	0	1466	501	1967	0	0	0	0	417	75681
		पैकी मुली	0	0	561	195	756	0	0	0	0	102	24115

टिप: महाविद्यालयातील विद्यार्थी (अनु.जमाती) संख्येची अनुदानित, विना अनुदानित अशी आकडेवारी न दिल्याने त्यांची एकत्रित आकडेवारी एकूण मध्ये दर्शविली आहे.

आधार -1) कुल सचिव, मुंबई विद्यापीठ, 2) शिक्षणाधिकारी, (माध्यमिक) (प्राथमिक) राजिप. अलिबाग.

तक्ता क्रमांक - 10.6

शारीरिक शिक्षण महाविद्यालये, क्रीडांगणे, क्रीडा संस्था आणि क्रीडा शिष्यवृत्तीधारक

जिल्हा- रायगड

संदर्भ वर्ष-2007-08

अ.क्र.	तालुका	शारीरिक शिक्षण महाविद्यालये (संख्या)	अधिकृत क्रीडांगणे, व्यायाम शाळा (संख्या)		खेळाच्या स्टेडियमची संख्या	अधिकृत जलतरण तलाव (संख्या)	वर्षांत घेतलेली क्रीडा प्रशिक्षण शिबिरे (संख्या)	राज्यपातळीवर निवड झालेल्या खेळाडूंची संख्या		क्रीडा शिष्यवृत्ती धारकांची संख्या	
			क्रीडांगणे	व्यायाम शाळा				एकूण	पैकी मुली	एकूण	पैकी मुली
(1)	(2)	(3)	(4)	(5)	(6)	(7)	(8)	(9)	(10)	(11)	(12)
1	उरण	0	4	1	0	0	1	11	3	1	1
2	पनवेल	1	11	3	1	1	2	18	7	9	0
3	कर्जत	0	2	1	0	0	1	0	0	0	0
4	खालापूर	0	6	5	2	0	1	42	20	1	0
5	रण	0	3	5	0	0	1	2	0	0	0
6	अलिबाग	0	5	6	1	1	1	31	10	7	0
7	मुरुड	0	1	2	0	0	1	0	0	0	0
8	रोडा	0	5	7	1	2	1	14	0	6	2
9	पुढागड	0	3	1	0	0	1	0	0	0	0
10	भाणगाव	0	3	11	0	0	1	1	0	0	0
11	तळा	0	0	5	0	0	1	1	0	0	0
12	श्रीवर्धन	0	1	4	0	0	1	0	0	0	0
13	म्हसळा	0	4	3	0	0	1	0	0	0	0
14	महाड	0	4	7	0	1	1	0	0	0	0
15	पोलादपूर	0	2	3	0	0	1	0	0	0	0
जिल्हा एकूण		1	54	64	5	5	16	120	40	24	3

आधार - जिल्हा क्रीडा अधिकारी, रायगड.

तक्ता क्रमांक - 10.7

इयत्तानिहाय विद्यार्थ्यांची संख्या

जिल्हा - रायगड

संदर्भ वर्ष - 30 सप्टेंबर, 2007

अ. क्र.	तालुका	इयत्ता						
		1 ली	2 री	3 री	4 थी	5 वी	6 वी	7 वी
	(2)	(3)	(4)	(5)	(6)	(7)	(8)	(9)
1	उरण	2995	2747	2704	2487	1132	1002	913
2	पनवेल	12640	14038	13708	10938	11322	10787	10039
3	कर्जत	3925	3656	3679	3333	2785	2479	2055
4	खालापूर	3554	3387	3198	3094	1392	1365	1352
5	पेण	3254	3376	2969	2522	1260	1535	1284
6	अलिबाग	4110	3861	4196	3673	4139	4021	3835
7	मुरुड	1414	1295	1282	1137	1304	1029	835
8	रोहा	2652	2472	2555	2352	1237	1147	1095
9	सुधागड	1002	410	303	299	941	922	892
10	माणगांव	4307	3618	3687	3528	1304	1034	985
11	तळा	1093	1106	1093	1002	1033	928	887
12	श्रीवर्धन	1486	1383	1537	1416	811	721	719
13	म्हसळा	1259	1346	1361	1257	928	814	793
14	महाड	3078	3104	3130	3095	1790	1825	1969
15	पोलादपूर	1140	1033	1048	863	1077	1017	967
एकूण जिल्हा		47909	46832	46450	41001	32455	30626	28620

तक्ता क्रमांक - 10.7 (पुढे चालू)

इयत्तानिहाय विद्यार्थ्यांची संख्या

जिल्हा - रायगड

संदर्भ वर्ष - 30 सप्टेंबर, 2007

अ. क्र.	तालुका	इयत्ता					
		8 वी	9 वी	10 वी	11 वी	12 वी	एकूण
	(2)	(10)	(11)	(12)	(13)	(14)	(15)
1	उरण	2440	2410	1823	1877	1331	23861
2	पनवेल	9660	7515	6580	5360	4326	116913
3	कर्जत	3173	2834	2146	1141	955	32161
4	खालापूर	3084	3305	2704	2078	1691	30204
5	पेण	2234	2198	2345	1424	1062	25463
6	अलिबाग	3598	3770	2361	2493	1980	42042
7	मुरुड	1369	1275	807	454	361	12562
8	रोहा	2163	2268	2228	1519	1169	22857
9	सुधागड	1200	1371	1024	496	357	9217
10	माणगांव	1654	1437	1351	1421	2654	26980
11	तळा	794	700	502	243	114	9495
12	श्रीवर्धन	1023	1029	648	787	512	12072
13	म्हसळा	1168	1052	842	382	357	11559
14	महाड	3124	3148	2856	1391	1103	29613
15	पोलादपूर	903	956	718	353	253	10328
एकूण जिल्हा		37587	35268	28935	21419	18225	415327

आधार - शिक्षणाधिकारी (माध्यमिक)(प्राथमिक) राजिप, अलिबाग.

तक्ता क्रमांक - 11.1  
सार्वजनिक व शासन सहाय्यीत वैद्यकीय सुविधांची माहिती

जिल्हा - रायगड

वर्ष: 2007-08

अ. क्र.	तालुका	संख्या						
		रुग्णालये	दवाखाने	प्रसूतिगृहे	प्राथमिक आरोग्य केंद्रे	उपकेंद्रे	डॉक्टर व वैद्य	परिचारिका
(1)	(2)	(3)	(4)	(5)	(6)	(7)	(8)	(9)
1	उरण	1	6	5	1	8	12	34
2	पनवेल	2	1	2	5	32	21	66
3	कर्जत	4	1	3	7	38	45	100
4	खालापूर	3	1	2	5	18	25	54
5	पेण	1	0	1	4	29	26	71
6	अलिबाग	2	3	1	5	32	82	295
7	मुरुड	1	2	3	2	12	13	36
8	रोहा	2	0	0	3	21	50	44
9	सुधागड	0	1	0	2	14	5	21
10	पाणगांव	1	0	0	6	28	41	107
11	तळा	0	0	0	1	5	2	0
12	श्रीवर्धन	2	4	1	2	7	24	49
13	म्हसळा	0	2	0	3	9	7	14
14	महाड	2	0	0	6	27	98	57
15	पोलादपूर	1	0	0	2	8	11	24
एकूण जिल्हा		22	21	18	54	288	462	972

तक्ता क्रमांक - 11.1  
सार्वजनिक व शासन सहाय्यीत वैद्यकीय सुविधांची माहिती

जिल्हा - रायगड

वर्ष: 2007-08

अ. क्र.	तालुका	खाटांची संख्या			उपचार केलेले आंतररुग्ण (00)			उपचार केलेले बाह्यरुग्ण (00)		
		एकूण	एकूण पैकी स्त्रियां साठी	एकूण पैकी मुलां साठी	पुरुष	स्त्रिया	मुले	पुरुष	स्त्रिया	मुले
(1)	(2)	(10)	(11)	(12)	(13)	(14)	(15)	(16)	(17)	(18)
1	उरण	96	46	20	43	44	13	737	604	222
2	पनवेल	104	46	26	41	25	15	467	490	193
3	कर्जत	188	77	36	65	83	26	917	882	452
4	खालापूर	98	50	28	14	21	13	363	366	127
5	पेण	118	48	20	86	79	22	843	716	340
6	अलिबाग	538	294	57	108	89	30	1073	972	313
7	मुरुड	80	43	27	5	9	4	251	247	92
8	रोहा	152	50	34	17	23	5	504	578	310
9	सुधागड	10	4	6	0	0	0	120	138	21
10	माणगांव	234	102	42	86	75	64	636	609	341
11	तळा	4	1	3	0	0	0	12	8	7
12	श्रीवर्धन	100	48	32	15	17	5	221	240	108
13	म्हसळा	14	4	10	0	0	0	8	14	9
14	महाड	191	47	50	16	15	7	429	189	364
15	पोलादपूर	70	33	17	14	11	4	216	231	72
एकूण जिल्हा		1997	893	408	510	491	208	6797	6284	2971

आधार -1) जिल्हा शल्य चिकित्सक, सामान्य रुग्णालय, रायगड

2) जिल्हा आरोग्य अधिकारी, जिल्हा परिषद, रायगड

3) आरोग्य अधिकारी, सर्व नगर परिषदा, रायगड.



तक्ता क्रमांक - 11.2

नांदणी केलेल्या जन्म-मृत्यूंची संख्या

जिल्हा - रायगड

संदर्भ वर्ष: 2003

अ. क्र.	तालुका	एकूण/ ग्रामीण/ नागरी	नोंदलेल्या जन्मांची संख्या			नोंदलेल्या मृत्यूंची संख्या			बाल मृत्यूंची संख्या		
			पुरुष	स्त्रिया	एकूण	पुरुष	स्त्रिया	एकूण	पुरुष	स्त्रिया	एकूण
(1)	(2)	(3)	(4)	(5)	(6)	(7)	(8)	(9)	(10)	(11)	(12)
	उरण	एकूण	1261	987	2248	431	261	692	7	5	12
		ग्रामीण	695	582	1277	336	213	549	6	5	11
		नागरी	566	405	971	95	48	143	1	0	1
	पनवेल	एकूण	4723	4008	8731	1629	954	2583	52	37	89
		ग्रामीण	1802	1445	3247	986	624	1610	17	9	26
		नागरी	2921	2563	5484	643	330	973	35	28	63
3	कर्जत	एकूण	1963	1730	3693	632	464	1096	37	39	76
		ग्रामीण	967	875	1842	449	359	808	27	25	52
		नागरी	996	855	1851	183	105	288	10	14	24
4	खालापूर	एकूण	1852	1641	3493	762	389	1151	30	34	64
		ग्रामीण	649	515	1164	478	292	770	18	12	30
		नागरी	1203	1126	2329	284	97	381	12	22	34
5	पेण	एकूण	1781	1501	3282	695	390	1085	20	13	33
		ग्रामीण	1081	873	1954	529	339	868	14	11	25
		नागरी	700	628	1328	166	51	217	6	2	8
6	अलिबाग	एकूण	2345	2028	4373	933	575	1508	65	44	109
		ग्रामीण	884	743	1627	573	378	951	4	4	8
		नागरी	1461	1285	2746	360	197	557	61	40	101
7	मुरुड	एकूण	582	577	1159	312	227	539	8	3	11
		ग्रामीण	324	335	659	248	173	421	4	2	6
		नागरी	258	242	500	64	54	118	4	1	5
8	रोहा	एकूण	1804	1554	3358	639	386	1025	5	4	9
		ग्रामीण	711	600	1311	515	300	815	5	3	8
		नागरी	1093	954	2047	124	86	210	0	1	1

तक्ता क्रमांक - 11.2

नोंदणी केलेल्या जन्म-मृत्यूंची संख्या

तळा - रायगड

संदर्भ वर्ष: 2003

(1)	तालुका	एकूण/ ग्रामीण/ नागरी	नोंदलेल्या जन्मांची संख्या			नोंदलेल्या मृत्यूंची संख्या			बाल मृत्यूंची संख्या		
			पुरुष	स्त्रिया	एकूण	पुरुष	स्त्रिया	एकूण	पुरुष	स्त्रिया	एकूण
(2)	(3)	(4)	(5)	(6)	(7)	(8)	(9)	(10)	(11)	(12)	
9	सुधागड	एकूण	498	426	924	310	209	519	6	4	10
		ग्रामीण	410	370	780	275	189	464	6	3	9
		नागरी	88	56	144	35	20	55	0	1	1
10	माणगांव	एकूण	1835	1551	3386	840	485	1325	13	11	24
		ग्रामीण	1497	1246	2743	781	457	1238	11	11	22
		नागरी	338	305	643	59	28	87	2	0	2
11	तळा	एकूण	324	250	574	162	127	289	3	1	4
		ग्रामीण	324	250	574	162	127	289	3	1	4
		नागरी	0	0	0	0	0	0	0	0	0
12	श्रीवर्धन	एकूण	945	874	1819	374	230	604	9	4	13
		ग्रामीण	740	653	1393	302	196	498	7	4	11
		नागरी	205	221	426	72	34	106	2	0	2
13	म्हसळा	एकूण	696	582	1278	324	172	496	8	4	12
		ग्रामीण	482	380	862	289	156	445	7	3	10
		नागरी	214	202	416	35	16	51	1	1	2
14	महाड	एकूण	1993	1703	3696	611	367	978	10	11	21
		ग्रामीण	1041	875	1916	486	305	791	7	6	13
		नागरी	952	828	1780	125	62	187	3	5	8
15	पोलादपूर	एकूण	473	392	865	190	126	316	2	3	5
		ग्रामीण	307	237	544	185	117	302	2	2	4
		नागरी	166	155	321	5	9	14	0	1	1
जिल्हा	एकूण	23075	19804	42879	8844	5362	14206	275	217	492	
	ग्रामीण	11914	9979	21893	6594	4225	10819	138	101	239	
	नागरी	11161	9825	20986	2250	1137	3387	137	116	253	

आधार - आरोग्य सेवा संचालनालय, महाराष्ट्र राज्य, पुणे

तक्ता क्रमांक - 11.3

विविध कारणानुसार मृत्यूची संख्या

जिल्हा - रायगड

संदर्भ वर्ष - 2004

अ. क्र.	मृत्यूंचे कारण	मृत्यूंची संख्या
(1)	(2)	(3)
<b>अ</b>	<b>साथीचे विकार</b>	
1	हिवताप	5
2	विषमज्वर	2
3	क्षयरोग	184
4	न्युमोनिया/श्वसन क्रियेसंबंधी	180
5	अमांश, अतिसार, गॅस्ट्रो	7
<b>ब</b>	<b>बिगर साथीचे विकार</b>	
1	एडस	0
2	हृदय विकार	561
3	कर्करोग	112
4	बाळंतपणात मातेचा मृत्यू	3
5	पक्षाघात	128
6	मूत्रपिंड विषयक	0
<b>क</b>	<b>अपघात</b>	
1	आत्महत्या	37
2	रहदारी वाहतूक	65
3	विद्युत धक्का	0
4	भाजणे/ जळणे	34
5	इतर अपघात	228
<b>ड</b>	<b>इतर कारणे</b>	<b>8157</b>
<b>एकूण मृत्यू</b>		<b>9703</b>

आधार - आरोग्य सेवा संचालनालय, महाराष्ट्र राज्य, पुणे

जिल्हा - रायगड

अ.क्र.	तालुका	ग्रामीण/ एकूण	त्रिगुणी लस	पालिओ	बीसीजी	गोबर	द्विगुणी (जि.टी.)	धनुयांत लस		
								10 वर्षे	16 वर्षे	गरोदर स्त्रिया
(1)	(2)	(3)	(4)	(5)	(6)	(7)	(8)	(9)	(10)	(11)
1	उरण	ग्रामीण	2154	2154	1918	2038	2661	1845	1911	2252
		एकूण	2726	2726	2699	2666	3410	2636	2520	2734
2	पनवेल	ग्रामीण	5987	5987	6311	6193	6332	4787	4068	5845
		एकूण	9443	9443	10438	8903	8592	7259	6282	7957
3	कर्जत	ग्रामीण	2808	2808	2640	2794	2911	3025	2855	5845
		एकूण	3343	3343	3433	3675	3587	3896	3501	7086
4	खालापूर	ग्रामीण	2226	2226	2094	2384	3255	3224	2803	3165
		एकूण	2226	2226	2094	2384	3255	3224	2803	3165
5	पेण	ग्रामीण	2620	2620	2548	2643	3220	3490	3274	2358
		एकूण	3603	3603	3606	3225	3466	3987	3624	3067
6	अलिबाग	ग्रामीण	2758	2758	2503	2974	3174	2776	2438	3111
		एकूण	3606	3606	4648	3674	3903	3542	2979	3658
7	मुरुड	ग्रामीण	1784	1784	1755	1762	1110	1801	1405	2780
		एकूण	1989	1989	2066	1893	1321	1914	1677	2862
8	रोहा	ग्रामीण	2317	2317	2191	2224	2759	1610	1477	2308
		एकूण	2628	2628	2736	2667	2855	1986	1828	2540
9	सुधागड	ग्रामीण	1380	1380	1313	1383	1480	1295	1602	1359
		एकूण	1380	1380	1313	1383	1480	1295	1602	1359
10	माणगाव	ग्रामीण	2746	2746	2614	2665	3351	2632	2664	2605
		एकूण	2746	2746	2614	2665	3351	2632	2664	2605
11	तेळा	ग्रामीण	1456	1456	1484	1444	1066	1306	1247	1421
		एकूण	1456	1456	1484	1444	1066	1306	1247	1421
12	श्रीवर्धन	ग्रामीण	1046	1046	1085	1038	1471	1296	1760	1964
		एकूण	1527	1527	1621	1433	1871	1346	1876	2302
13	म्हसळा	ग्रामीण	1970	1970	1938	1011	1978	1949	1833	1869
		एकूण	1970	1970	1938	1011	1978	1949	1833	1869
14	महाड	ग्रामीण	2673	2673	2638	2638	3141	2461	2390	2633
		एकूण	3245	3245	3213	3108	3722	3067	2961	2997
15	पोलादपूर	ग्रामीण	1296	1296	2360	1210	1519	1070	1468	1965
		एकूण	1296	1296	2360	1210	1519	1070	1468	1965
जिल्हा एकूण		ग्रामीण	35221	35221	35392	34401	39428	34567	33195	41480
		एकूण	43184	43184	46263	41341	45376	41109	38865	47587

आधार - 1) जिल्हा शल्य चिकित्सक, सामान्य रुग्णालय, रायगड

2) जिल्हा आरोग्य अधिकारी, जिल्हा परिषद, रायगड

क्र. सं.	तालुका	एकूण/ ग्रामीण	कुटुंब कल्याण केंद्रांची संख्या	जननक्षम जोडप्यांची संख्या	31 मार्च अखेर संरक्षित जोडप्यांची संख्या			
					पुरुष नसबंदी	स्त्रियांची नसबंदी	लूपपध्दती	इतर पध्दतीने
(1)	(2)	(3)	(4)	(5)	(6)	(7)	(8)	(9)
1	उरण	एकूण	3	10824	2	567	598	1133
		ग्रामीण	1	6478	0	283	398	484
2	पनवेल	एकूण	8	45651	166	2098	1554	7313
		ग्रामीण	5	18276	1	1521	1107	1848
3	कर्जत	एकूण	10	21640	7	1212	675	4828
		ग्रामीण	7	9835	1	1100	527	840
4	खालापूर	एकूण	6	7301	27	1242	695	2905
		ग्रामीण	4	7301	12	806	521	787
5	पेण	एकूण	6	14626	66	1041	853	2699
		ग्रामीण	4	9385	8	896	687	962
6	अलिबाग	एकूण	7	15222	32	1229	935	2605
		ग्रामीण	5	11920	7	938	809	2249
7	मुरुड	एकूण	4	5210	2	434	293	589
		ग्रामीण	1	3556	0	350	213	384
8	रोहा	एकूण	5	10820	10	1049	572	2070
		ग्रामीण	3	7974	6	966	414	1044
9	सुधागड	एकूण	3	3799	0	400	255	318
		ग्रामीण	2	3799	0	400	255	318
10	माणगाव	एकूण	8	22528	40	751	681	1117
		ग्रामीण	7	22528	40	751	681	1117
11	तळा	एकूण	2	2379	0	131	109	168
		ग्रामीण	1	2379	0	131	109	168
12	श्रावर्धन	एकूण	5	7517	0	418	464	671
		ग्रामीण	3	5557	0	204	296	423
13	म्हसळा	एकूण	4	5331	16	166	204	465
		ग्रामीण	3	5331	16	166	204	465
14	महाड	एकूण	8	10437	7	1326	899	2245
		ग्रामीण	6	7777	5	931	632	984
15	पोलादपूर	एकूण	3	2671	0	141	181	265
		ग्रामीण	2	2671	0	141	181	265
एकूण जिल्हा	एकूण	82	185956	375	12205	8968	29391	
	ग्रामीण	54	124767	96	9584	7034	12338	

आधार :- 1) जिल्हा शल्य चिकित्सक, सामान्य रुग्णालय, रायगड 2) जिल्हा आरोग्य अधिकारी, जिल्हा परिषद, रायगड.

विविध विकास शीर्षाखाली झालेला योजनांतर्गत खर्च

जिल्हा - रायगड

संदर्भ वर्ष : 2007-08

(रुपये लाखात)

अ. क्र.	विकास शीर्ष व उपशीर्ष	जिल्हा पातळीवरील योजनांवर झालेला खर्च						
		बिगर - आदिवासी योजना	आदिवासी उपयोजना	आदिवासी उपयोजना क्षेत्राबाहेरील	विशेष घटक योजना	स्टेटपूल	अनुशेष	एकूण
(1)	(2)	(3)	(4)	(5)	(6)	(7)	(8)	(9)
1	कृषि व संलग्न सेवा							
	1.1 पीक संवर्धन	10.50	5.10	6.80	40.00	0.00	0.00	62.40
	1.2 फलोत्पादन	20.00	0.00	0.00	0.00	51.45	0.00	71.45
	1.3 मृदसंधारण	100.00	8.00	81.60	0.00	16.67	0.00	206.27
	1.4 पशुसंवर्धन	25.10	7.00	12.08	20.00	10.50	0.37	75.05
	1.5 दुग्धव्यवसाय विकास	92.84	0.00	0.00	0.00	0.00	0.00	92.84
	1.6 मत्स्यव्यवसाय	91.00	0.60	0.75	0.30	0.00	0.00	92.65
	1.7 वने	8.31	0.99	25.76	0.00	0.00	0.00	35.06
	1.8 पणन, कोठारे व वखारी	0.00	0.00	0.00	0.00	0.00	0.00	0.00
	1.9 सहकार	0.00	0.30	1.11	0.00	0.00	0.00	1.41
	एकूण ( एक )	347.75	21.99	128.10	60.30	78.62	0.37	637.13
2	ग्रामीण विकास							
	2.1 एकात्मिक ग्रामीण विकास	50.04	1.65	14.44	72.00	0.00	0.00	138.13
	2.2 अवर्षण प्रवण क्षेत्र कार्यक्रम	0.00	0.00	0.00	0.00	0.00	0.00	0.00
	2.3 जवाहर रोजगार योजना	515.83	3.99	92.70	0.00	0.00	0.00	612.52
	2.4 रोजगार हमी योजना	95.00	0.00	0.00	0.00	0.00	0.00	95.00
	2.5 जमीन सुधारणा	0.00	0.00	0.00	0.00	0.00	0.00	0.00
	2.6 सामूहिक विकास	0.00	0.00	0.00	0.00	0.00	0.00	0.00
	2.7 ग्रामीण स्वच्छता कार्यक्रम	57.40	0.00	0.00	0.00	0.00	0.00	57.40
	एकूण ( दोन )	718.27	5.64	107.14	72.00	0.00	0.00	903.05
3	पाटबंधारे व पूरनियंत्रण							
	3.1 लघु पाटबंधारे	37.00	20.50	0.00	0.00	0.00	0.00	57.50
	3.2 जलप्रदाय क्षेत्र विकास कार्यक्रम	0.00	0.00	0.00	0.00	0.00	0.00	0.00
	3.3 आयाकट विकास	0.00	0.00	0.00	0.00	0.00	0.00	0.00
	3.4 मध्यम प्रकल्प	0.00	0.00	0.00	0.00	0.00	0.00	0.00
	3.5 पूरनियंत्रण कामे	0.00	0.00	0.00	0.00	0.00	0.00	0.00
	एकूण ( तीन )	37.00	20.50	0.00	0.00	0.00	0.00	57.50
4	विद्युत विकास	86.14	0.00	31.45	2.42	0.00	69.67	189.68
	एकूण ( चार )	86.14	0.00	31.45	2.42	0.00	69.67	189.68

विविध विकास शीर्षाखाली झालेला योजनांतर्गत खर्च

जिल्हा - रायगड

संदर्भ वर्ष : 2007-08

(रुपये लाखात)

अ. क्र.	विकास शीर्ष व उपशीर्ष	जिल्हा पातळीवरील योजनांवर झालेला खर्च						
		बिगर - आदिवासी योजना	आदिवासी उपयोजना	आदिवासी उपयोजना क्षेत्राबाहेरील	विशेष घटक योजना	स्टेटपूल	अनुशेष	एकूण
(1)	(2)	(3)	(4)	(5)	(6)	(7)	(8)	(9)
5	उद्योग व खाणकाम							
	5.1 मोठे व मध्यम उद्योग	0.00	0.00	0.00	0.00	0.00	0.00	0.00
	5.2 ग्रामीण व लघु उद्योग	21.45	0.00	0.00	3.00	1.15	0.00	25.60
	एकूण (पाच)	21.45	0.00	0.00	3.00	1.15	0.00	25.60
6	वाहतूक व दळणवळण							
	6.1 मोठे व लहान बंदरे	86.00	0.00	0.00	0.00	0.00	0.00	86.00
	6.2 अंतर्देशीय जलवाहतूक	0.00	0.00	0.00	0.00	0.00	0.00	0.00
	6.3 रस्ते विकास	628.42	43.53	72.57	260.87	872.11	1688.35	3565.85
	एकूण (सहा)	714.42	43.53	72.57	260.87	872.11	1688.35	3651.85
7	सामान्य आर्थिक सेवा							
	7.1 पर्यटन	25.76	0.00	0.00	0.00	0.00	0.00	25.76
	7.2 स्थानिक विकास कार्यक्रम	0.00	0.00	0.00	0.00	0.00	0.00	0.00
	एकूण (सात)	25.76	0.00	0.00	0.00	0.00	0.00	25.76
8	सामाजिक आणि सामूहिक सेवा							
	8.1 सामान्य शिक्षण	23.30	0.00	0.00	10.60	0.00	0.00	33.90
	8.2 क्रिडा व युवक कल्याण	18.04	2.95	1.50	18.43	0.00	0.00	40.92
	8.3 कला व संस्कृती	5.99	0.00	0.00	0.00	0.00	0.00	5.99
	8.4 तांत्रिक शिक्षण	14.00	0.00	0.00	0.10	0.00	100.00	114.10
	8.5 वैद्यकीय शिक्षण व औषधी द्रव्ये	0.00	0.00	0.00	0.00	0.00	0.00	0.00
	8.6 आरोग्य सेवा	87.22	103.68	41.34	0.00	0.00	7.47	239.71
	8.7 ग्रामीण पाणी पुरवठा व स्वच्छता	134.03	5.69	5.72	28.63	12.31	0.00	186.38
	8.8 गृहनिर्माण	0.00	0.00	0.00	0.00	0.00	0.00	0.00
	8.9 नगर विकास	85.00	0.00	0.00	0.00	0.00	0.00	85.00
	8.10 माहिती व प्रसिध्दी	0.00	0.00	0.00	1.00	0.00	0.00	1.00
	8.11 मागासवर्गीयांचे कल्याण	11.26	12.46	219.40	235.72	0.00	0.00	478.84
	8.12 कामगार व कामगार कल्याण	95.07	19.50	0.00	4.27	0.00	114.00	232.84
	8.13 समाज कल्याण	7.64	0.00	0.00	1.68	0.00	0.00	9.32
	8.14 स्थानिक विकास कार्यक्रम	0.00	0.00	0.00	0.00	0.00	0.00	0.00
	8.15 पोषण	0.00	19.63	28.92	0.00	0.00	0.00	48.55
	एकूण (आठ)	481.55	163.91	296.88	300.43	12.31	221.47	1476.55
	एकूण (एक ते आठ)	2432.34	255.57	636.14	699.02	964.19	1979.86	6967.12

आधार - जिल्हा नियोजन अधिकारी, रायगड-अलिबाग.

तक्ता क्रमांक - 12.2

रोजगार हमी योजना

संदर्भ वर्ष : 2007-08

जिल्हा - रायगड

अ. क्र.	बाब	कामाचा प्रकार					
		सिंचन	सार्वजनिक कामे (रस्ते)	कृषि	वनीकरण	इतर	एकूण
(1)	(2)	(3)	(4)	(5)	(6)	(7)	(8)
1	नियोजित कामांची संख्या	0	0	0	4	13	17
2	मंजूर केलेल्या कामांची संख्या	0	0	0	4	11	15
3	सुरु केलेल्या कामांची संख्या	0	0	0	4	5	9
4	पूर्ण केलेल्या कामांची संख्या	0	0	0	0	2	2
5	मध्येच बंद केलेल्या कामांची संख्या	0	0	0	0	3	3
6	कामांसाठी केलेली तरतूद (रु.लाखांत)	0.00	0.00	0.00	12.82	20.31	33.13
7	कामांवर झालेला एकूण खर्च (रु.लाखात)	0.00	0.00	0.00	12.82	20.31	33.13
8	रोजगार निर्मिती (मनुष्य दिवस लाखात)	0.00	0.00	0.000	0.12	0.18	0.30

आधार - जिल्हाधिकारी कार्यालय, रोजगार हमी योजना, रायगड.



तक्ता क्रमांक - 12.3

रोजगार हमी योजनेखाली घेतलेली कामे, त्यावरील रोजगार व खर्च

जिल्हा - रायगड

संदर्भ: 2007-08

अ. क्र.	महिना	खर्च (रुपये लाखात)		मनुष्य दिवस (लाखात)	रोजगार हमी योजनेखालील कामांची संख्या
		प्रत्यक्ष (महिन्यातील)	संचित आर्थिक वर्षाच्या आरंभापासून)		
(1)	(2)	(3)	(4)	(5)	(6)
1	एप्रिल 2007	1.99	1.99	0.00	1
2	मे 2007	5.01	7.00	0.10	6
3	जून 2007	5.61	12.61	0.01	1
4	जुलै 2007	0.00	12.61	0.00	0
5	ऑगस्ट 2007	3.74	16.35	0.05	4
6	सप्टेंबर 2007	0.57	16.92	0.01	4
7	ऑक्टोबर 2007	1.21	18.13	0.02	0
8	नोव्हेंबर 2007	0.81	18.94	0.01	4
9	डिसेंबर 2007	0.87	19.81	0.01	4
10	जानेवारी 2008	0.00	19.81	0.00	0
11	फेब्रुवारी 2008	4.99	24.80	0.03	6
12	मार्च 2008	8.34	33.14	0.07	5

आधार - जिल्हाधिकारी कार्यालय, (रो.ह.यो.शाखा), रायगड.

तक्ता क्रमांक - 12.4

पिण्याच्या पाण्याच्या सोयी व टंचाई संबंधी केलेल्या उपाययोजना

जिल्हा- रायगड

संदर्भ : 2007-08

अ. क्र.	बाबी	तालुका							
		उरण	पनवेल	ककत	खालापूर	पैण	अलिबाग	मुरुड	रोहा
(1)	(2)	(3)	(4)	(5)	(6)	(7)	(8)	(9)	(10)
1	वस्ती असलेल्या गावांची एकूण संख्या	53	160	175	119	153	189	72	168
2	गावातील वाड्या/वस्त्यांची संख्या	61	96	154	135	166	165	33	217
3	बारा महिने पुरेसे पाणी उपलब्ध असलेल्या								
	3.1 गावांची संख्या	42	128	79	61	78	17	61	119
	3.2 त्याखातील वाड्या / वस्त्यांची संख्या	41	79	63	61	30	3	30	185
4	पिण्याच्या पाण्याची टंचाई असलेली गावे व वाड्या/वस्त्या								
	संदर्भ वर्षातील								
	अ) एकूण टंचाईग्रस्त गावे (संख्या)	11	32	96	58	75	172	11	49
	ब) एकूण वाड्या/वस्त्या (संख्या)	20	17	91	74	136	162	3	32
	बृहत आराखडयानुसार								
	अ) एकूण टंचाईग्रस्त गावे (संख्या)	11	32	96	58	75	172	11	49
	ब) एकूण टंचाईग्रस्त वाड्या/वस्त्या (संख्या)	20	17	91	74	136	162	3	32
5	केलेली उपाययोजना								
	अ) टंकरने पुरवठा होणा-या								
	गावांची संख्या	-	9	1	13	25	4	-	4
	गावांतील वाड्या/वस्त्यांची संख्या	-	7	6	23	52	1	-	3
	टंकरची संख्या	-	3	1	7	20	1	-	2
	ब) बैलगाडीने पुरवठा होणा-या								
	गावांची संख्या	-	-	-	-	-	-	-	-
	गावांतील वाड्या/वस्त्यांची संख्या	-	-	1	1	-	-	-	1
	बैलगाड्यांची संख्या	-	-	5	10	-	-	-	3
	क) इतर साधनांनी पुरवठा होणा-या								
	गावांची संख्या (नळ पाणीपुरवठाद्वारे)	11	23	95	45	50	168	11	45
	गावांतील वाड्या/वस्त्यांची संख्या	20	10	85	51	84	161	3	28
	साधने संख्या	-	-	-	-	-	-	-	-

बाबी	तालुका							जिल्हा एकूण
	सुधागड	माणगांव	तळा	श्रीवर्धन	म्हराळा	महाड	पोलादपूर	
(2)	(11)	(12)	(13)	(14)	(15)	(16)	(17)	(18)
गावांतील असलेल्या गावांची एकूण संख्या	97	184	62	79	80	182	86	1859
2 गावांतील वाड्या/वस्त्यांची संख्या	144	314	95	64	77	462	207	2390
3 बारा महिने पुरेसे पाणी उपलब्ध असलेल्या								
3.1 गावांची संख्या	56	54	36	35	53	76	12	917
3.2 त्याखालील वाड्या / वस्त्यांची संख्या	93	187	86	22	59	213	61	1213
4 पिण्याच्या पाण्याची टंचाई असलेली गावे व वाड्या/वस्त्या								
संदर्भ वर्षातील								
अ) एकूण टंचाईग्रस्त गावे (संख्या)	41	130	26	44	17	106	74	942
ब) एकूण वाड्या/वस्त्या (संख्या)	51	127	9	42	18	249	146	1177
बृहत आराखड्यानुसार								
अ) एकूण टंचाईग्रस्त गावे (संख्या)	41	130	26	44	17	106	74	942
ब) एकूण टंचाईग्रस्त वाड्या/वस्त्या (संख्या)	51	127	9	42	18	249	146	1177
केलेली उपाययोजना								
अ) टंकरने पुरवठा होणा-या								
गावांची संख्या	4	7	3	7	7	7	15	106
गावांतील वाड्या/वस्त्यांची संख्या	13	19	5	6	4	58	25	222
टंकरची संख्या	1	2	1	2	2	5	6	53
ब) बैलगाडीने पुरवठा होणा-या								
गावांची संख्या	-	-	-	-	-	-	-	0
गावांतील वाड्या/वस्त्यांची संख्या	1	-	-	-	-	-	-	4
बैलगाड्यांची संख्या	1	-	-	-	-	-	-	19
क) इतर साधनांनी पुरवठा होणा-या								
गावांची संख्या (नळ पाणीपुरवठाद्वारे)	37	123	23	37	10	99	59	836
गावांतील वाड्या/वस्त्यांची संख्या	38	108	4	36	14	191	121	954
साधने संख्या	-	-	-	-	-	-	-	-

आधार - कार्यकारी अभियंता, ग्रामीण पाणीपुरवठा, जिल्हा परिषद, रायगड.

तक्ता क्रमांक 12.5  
रासायनिक खतांचे वाटप

जिल्हा - रायगड

संदर्भ : 2007-08

अ.क्र.	तालुका	रासायनिक खतांचे वाटप (मै.टन)		
		नियंत्रित संस्थांकडून	खाजगी संस्थांकडून	एकूण
(1)	(2)	(3)	(4)	(5)
1	उरण	89	50	139
2	पनवेल	-	3600	3600
3	कर्जत	916	695	1611
4	खालापूर	-	2000	2000
5	पेण	302	2668	2970
6	अलिबाग	3313	-	3313
7	मुरुड	100	100	200
8	रोहा	-	1291	1291
9	सुधागड	80	714	794
10	माणगांव	5871	-	5871
11	तळा	60	150	210
12	श्रीवर्धन	-	550	550
13	म्हसळा	50	160	210
14	महाड	1031	-	1031
15	पोलादपूर	-	690	690
जिल्हा एकूण		11813	12668	24481

आधार - कृषि विकास अधिकारी, जिल्हा परिषद, रायगड.

तक्ता क्रमांक - 12.6

साखर कारखाने

जिल्हा: - रायगड

संदर्भ वर्ष : 2003-04

शुक्रा	साखर कारखान्याचे नाव	सहकारी/खाजगी	कामगार (संख्या)		गळीत क्षमता मे.टन	प्रत्यक्ष गाळप मे.टन	साखरेचे उत्पादन मे.टन	इतर उत्पादने			
			नियमित	हंगामी				इथेनाॅल मे. टन	पंपर मे. टन	मद्यार्क हजार लि.	बीज मे. वॅट
(2)	(3)	(4)	(5)	(6)	(7)	(8)	(9)	(10)	(11)	(12)	(13)
1											
2											
3	नि रं क										
4											
5											
6											
7											
8											
9											
10											

आधार - साखर आयुक्तालय, पुणे

तक्ता क्रमांक - 12.7

वीस कलमी कार्यक्रमाची भौतिक प्रगती.

जिल्हा - रायगड

संदर्भ: 2007-08

अ.क्र.	बाब	परिमाण	उद्दिष्ट	साध्य
(1)	(2)	(3)	(4)	(5)
1	अ) स्वर्णजयंती ग्राम स्वरोजगार योजना	लाभधारकांची संख्या	1364	983
	ब) जवाहर ग्राम समृद्धी योजना	लाख मनुष्य दिवस	29.90	18:37
	क) लघुउद्योग स्थापन करणे	उद्योग संख्या	206	152
2	अ) अतिरिक्त जमिनीचे वाटप	हेक्टर	0	0
	ब) लाभधारक	संख्या-अनु जाती	0	0
		अनु. जमाती	0	0
		इतर	0	0
3	वेठबिगरांचे पुनर्वसन	खेडी संख्या	0	0
4	पिण्यासाठी स्वच्छ पाणी	खेडी संख्या	47	0
5	अ) प्राथमिक आरोग्य केंद्र	केंद्र संख्या	0	0
	ब) उपकेंद्र	उपकेंद्र संख्या	0	0
6	अ) कुटुंब नियोजन शस्त्रक्रिया	संख्या	12500	9989
	ब) सममूल्य शस्त्रक्रिया	संख्या	135560	517864
7	अ) एकात्मिक बालविकास सेवा गट	संख्या	-	-
	ब) अंगणवाडी	संख्या	501	247
8	अ) अनु. जातींच्या कुटुंबांना सहाय्य	संख्या	438	279
	ब) अनु. जमातींच्या कुटुंबांना सहाय्य	संख्या	1605	108
9	अ) घरांसाठी जागा (इंदिरा आवास योजना)	संख्या (लाभार्थी)	3499	2687
	ब) घरबांधणीसाठी अर्थसहाय्य (इंदिरा आवास योजना)	हजारात	105048	65650
	क) आर्थिकदृष्ट्या दुर्बल घटकांसाठी घरे (राजीव गांधी योजना)	संख्या	1673	1096
	ड) कमी-उत्पन्न गटासाठी घरे	संख्या	0	0
10	गलिच्छ वस्ती सुधारणा	लोकसंख्या	0	0
11	झाडे लावणे	रोपे संख्या लाखात	15.12	12.00
12	रास्त भावाची दुकाने उघडणे	संख्या	0	0
13	अ) खेड्यांचे विदयुतीकरण	संख्या	0	0
	ब) पंप संचांसाठी विदयुतीकरण	संख्या	111	351
	क) सुधारित चुली	संख्या	0	0
	ड) बायोगॅस	संख्या	150	150

आधार - जिल्हा नियोजन अधिकारी, रायगड.

तक्ता क्रमांक - 12.8

स्थानिक विकास कार्यक्रम (लोकसभा मतदार संघ)

जिल्हा - रायगड

संदर्भ : 2007-08

अ. क्र.	लोकसभा मतदार संघाचे नांव	मतदार संघाला मंजूर तरतूद (रुपये हजारात)	मंजूर कामांची संख्या			मंजूर कामांची अंदाजित किंमत (रु.हजारात)	संदर्भ वर्षात झालेला एकूण खर्च (रुपये हजारात)
			जुनी अपूर्ण कामे	संदर्भ वर्षातील नवीन कामे	एकूण		
(1)	(2)	(3)	(4)	(5)	(6)	(7)	(8)
1	3-कुलाबा	20000	138	40	178	13278	16177
2	2- रत्नागिरी	2500	9	0	9	0	1004
	एकूण	22500	147	40	187	13278	17181

आधार - जिल्हा नियोजन अधिकारी, रायगड

तक्ता क्रमांक - 12.9

स्थानिक विकास कार्यक्रम (विधानसभा मतदार संघ)

जिल्हा - रायगड

संदर्भ : 2007-08

अ. क्र.	विधानसभा मतदार संघाचे नांव	मतदार संघाला मंजूर तरतूद (रुपये हजारात)	मंजूर कामांची संख्या			मंजूर कामांची अंदाजित किंमत (रुपये हजारात)	संदर्भ वर्षात झालेला एकूण खर्च (रुपये हजारात)
			जुनी अपूर्ण कामे	संदर्भ वर्षातील नवीन कामे	एकूण		
(1)	(2)	(3)	(4)	(5)	(6)	(7)	(8)
1	12 - महाड	10000	23	34	57	11257	9445
2	13-श्रीवर्धन	11948	27	26	53	10468	9469
3	14-माणगाव	10000	17	28	45	9831	7067
4	15 -पेण	13196	57	53	110	12400	10547
5	16-अलिबाग	10000	41	33	74	9723	8551
6	17-पनवेल	10374	31	14	45	6766	6133
7	18-खालापूर	12648	33	13	46	10099	12512
	एकूण	78166	229	201	430	70544	63724

टिप: सन 2006-07 या वर्षातील अखर्चित रक्कमेचा स्तंभ क्र.3 मध्ये समावेश झाल्याने श्रीवर्धन, पेण, पनवेल, खालापूर मतदार संघांच्या मंजूर तरतूदीत वाढ दिसून येते.

आधार - जिल्हा नियोजन अधिकारी, रायगड

तक्ता क्रमांक - 12.10

स्थानिक विकास कार्यक्रम (राज्यसभा सदस्य)

जिल्हा - रायगड

2007-08

अ. क्र.	राज्यसभा सदस्यांचे नाव	जिल्हाकरिता उपलब्ध करून दिलेली तरतूद (रुपये हजारात)	मंजूर कामांची संख्या			मंजूर कामांची अंदाजित किंमत (रुपये हजारात)	संदर्भ वर्षात झालेला एकूण खर्च (रुपये हजारात)
			जुनी अपूर्ण कामे	संदर्भ वर्षातील नवीन कामे	एकूण		
(1)	(2)	(3)	(4)	(5)	(6)	(7)	(8)
1	श्री. अधिक शिरोडकर	0	1	0	1	0	0
2	श्री. संजय राउत	782	7	3	10	991	2453
3	श्री. प्रफुल पटेल	1500	0	5	5	1525	151
4	श्री. दिलीप कुमार	0	1	0	1	0	0
5	कै. वसंत चव्हाण	800	3	0	3	0	142
6	श्री. एकनाथ ठाकूर	472	4	5	9	4911	913
7	श्री. मनोहर जोशी	0	0	16	16	5920	1203
8	श्री. प्रितीश नंदी	0	8	0	8	0	0
एकूण		3554	24	29	53	13347	4862

आधार - जिल्हा नियोजन अधिकारी, रायगड.

तक्ता क्रमांक - 12.11

स्थानिक विकास कार्यक्रम (विधानपरिषद सदस्य)

जिल्हा - रायगड

संदर्भ - 2007-08

अ. क्र.	विधानपरिषद सदस्यांचे नाव	जिल्हाकरिता उपलब्ध करून दिलेली तरतूद (रुपये हजारात)	मंजूर कामांची संख्या			मंजूर कामांची अंदाजित किंमत (रुपये हजारात)	संदर्भ वर्षात झालेला एकूण खर्च (रुपये हजारात)
			जुनी अपूर्ण कामे	संदर्भ वर्षातील नवीन कामे	एकूण		
(1)	(2)	(3)	(4)	(5)	(6)	(7)	(8)
1	श्री. जयंत पाटील	10000	26	28	54	9646	9057
एकूण		10000	26	28	54	9646	9057

आधार - जिल्हा नियोजन अधिकारी, रायगड.



तक्ता क्रमांक - 13.1

पोलिस अधिकारी/ कर्मचारी यांची संख्या

जिल्हा - रायगड

संदर्भ वर्ष:2007-08

अ. क्र.	पदनाम	संख्या	
		एकूण संख्या	पैकी महिलांची संख्या
(1)	(2)	(3)	(4)
1	पोलिस अधिकारी/ कर्मचा-यांची संख्या		
	1.1 पोलिस उपमहानिरीक्षक	-	-
	1.2 पोलिस आयुक्त	1	-
	1.3 पोलिस उप आयुक्त	4	-
	1.4 पोलिस सहायक आयुक्त	9	-
	1.5 पोलिस अधीक्षक	1	-
	1.6 अपर पोलिस अधीक्षक	1	-
	1.7 पोलिस उप अधीक्षक	11	-
	1.8 पोलिस निरीक्षक	78	1
	1.9 पोलिस उप निरीक्षक	340	16
	1.10 पोलिस जमादार/ हवालदार	1426	15
	1.11 पोलिस शिपाई / पोलिस नाईक	3073	654
	एकूण पोलिस अधिकारी/ कर्मचारी संख्या	4944	686
2	पोलिस ठाणे	39	XX
3	आउट पोस्ट	23	XX
4	पोलिस चौकी	26	XX
5	लॉकअप्स	33	XX
6	पोलिस ठाणे, आउट पोस्ट व सब पोस्ट आदींची सोय असलेली गावे व शहरे	14	XX
7	पोलिस दलांचा एकूण खर्च (रू.लाखात)	4637	XX

आधार - 1) जिल्हा पोलिस अधीक्षक, रायगड-अलिबाग.

2) नवी मुंबई पोलिस आयुक्तालय,

दिवानी व फौजदारी न्यायालयांत निकालानत काढलेली प्रकरणे

जिल्हा- रायगड

संदर्भ वर्ष: 2007-08

अ. क्र.	न्यायालये	एकूण प्रकरणे	मूळ		अपील	
			नियमित	संकीर्ण	नियमित	संकीर्ण
(1)	(2)	(3)	(4)	(5)	(6)	(7)
1	दिवानी न्यायालय	5856	1902	1685	1110	1159
2	फौजदारी न्यायालय	16474	13538	1241	319	1376
3	लोक न्यायालय	5047	1241	उ.ना.	3806	उ.ना.
4	कामगार न्यायालय	548	488	57	3	उ.ना.
5	औद्योगिक न्यायालय	135	43	उ.ना.	92	उ.ना.
6	कौटुंबिक न्यायालय	उ.ना.	उ.ना.	उ.ना.	उ.ना.	उ.ना.
7	जिल्हा दंडाधिकारी तथा कार्यकारी दंडाधिकारी	6324	5315	उ.ना.	1009	उ.ना.

टिप:- रायगड जिल्ह्यामध्ये कौटुंबिक न्यायालय नाही.

आधार -1 )जिल्हा व सत्र न्यायाधीश, रायगड.

2)आयुक्त, कामगार न्यायालय, महाड.

3) जिल्हा दंडाधिकारी व कार्यकारी दंडाधिकारी ,रायगड.

4) जिल्हा विधी सेवा प्राधिकारण तथा दिवाणी न्यायाधीश वरिष्ठ स्तर, ठाणे:

तक्ता क्रमांक - 14.1

चित्रपट गृहे, व्ही.डी.ओ. केंद्र आणि केबलधारक यांची आकडेवारी

जिल्हा-रायगड

संदर्भ वर्ष: 31.3.2008

अ. क्र.	तालुका	कायम स्वरूपी चित्रपटगृहे		फिरती चित्रपटगृहे		व्हीडीओ केंद्रे		केबल धारक		वसूल केलेला करमणूक कर (रुपये हजारात)
		संख्या	प्रत्येक खेळासाठी असलेली आसन क्षमता	संख्या	प्रत्येक खेळासाठी असलेली आसन क्षमता	संख्या	प्रत्येक खेळासाठी असलेली आसन क्षमता	केबल चालक संख्या	केबल ग्राहक संख्या	
(1)	(2)	(3)	(4)	(5)	(6)	(7)	(8)	(9)	(10)	(11)
1	उरण	---	--	--	--	--	--	34	7538	1237
2	पनवेल	3	994	--	--	10	332	160	26571	10452
3	कर्जत	1	310	--	--	1	45	38	6072	1088
4	खालापूर	--	--	--	--	3	120	56	12082	2692
5	पेण	2	511	--	--	--	30	35	3712	1289
6	अलिबाग	2	1006	--	--	--	--	44	6388	1354
7	मुरुड	--	--	--	--	1	50	17	3516	503
8	रोहा	1	385	1	400	2	60	43	5017	1163
9	सुधागड	1	497	--	--	--	--	10	954	263
10	माणगांव	1	500	--	--	2	91	23	4177	868
11	तळा	--	--	--	--	--	--	--	--	--
12	श्रीवधन	--	--	--	--	1	32	19	2656	469
13	म्हसळा	--	--	--	--	1	70	7	897	185
14	महाड	2	716	--	--	--	101	26	4455	1142
15	पोलादपूर	--	--	--	--	--	--	--	--	--
जिल्हा एकूण		13	4919	1	400	21	931	512	84035	22705

आधार- जिल्हाधिकारी कार्यालय (करमणूक शाखा), रायगड.

तक्ता क्रमांक - 14.2

मुद्रणालये आणि त्यांनी प्रकाशित केलेली वर्तमानपत्रे व नियतकालिके

जिल्हा-रायगड

संदर्भ- 31.3.2008

अ. क्र.	तालुका	मुद्रणालयांची संख्या	दैनिक वर्तमान पत्रे आणि नियतकालिके					
			दैनिक	साप्ताहिक	पाक्षिक	मासिक	त्रैमासिक	वार्षिक
(1)	(2)	(3)	(4)	(5)	(6)	(7)	(8)	(9)
1	उरण	1	1	2	-	-	-	-
2	पनवेल	1	1	3	1	2	-	-
3	कर्जत	-	-	-	-	-	-	-
4	खालापूर	-	-	-	-	-	-	-
5	पेण	1	1	4	-	-	-	-
6	अलिबाग	8	2	5	1	1	-	-
7	मुरुड	-	-	-	-	-	-	-
8	रोहा	1	-	1	-	-	-	-
9	सुधारगड	1	-	-	-	-	-	-
10	माणगांव	1	-	1	-	-	-	-
11	तळा	-	-	-	-	-	-	-
12	श्रीवर्धन	-	-	-	-	-	-	-
13	म्हसळा	-	-	-	-	-	-	-
14	महाड	1	1	2	-	-	-	-
15	पोलादपूर	2	-	2	-	-	-	-
एकूण जिल्हा		17	6	20	2	3	-	-

आधार :- 1)अधिक्षक, पुस्तके व प्रकाशने, महाराष्ट्र राज्य, मुंबई.

तक्ता क्रमांक - 14.3

लोकसभा व विधानसभा निवडणुकीबाबतची आकडेवारी

जिल्हा- रायगड

संदर्भ-वर्ष 2004

अ. क्र.	मतदारसंघाचे नांव	एकूण मतदारांची संख्या	मतदान केलेल्या मतदारांची संख्या			मतदानाची टक्के वारी	पक्षनिहाय मिळालेली मते- (संख्या)	
			पुरुष	स्त्रिया	एकूण		भारतीय राष्ट्रीय काँग्रेस	भारतीय जनता पार्टी
1	2	3	4	5	6	7	8	9
लोकसभा निवडणूक : एप्रिल 2004								
1	3- कुलाबा (रायगड जिल्ह्यातील महाड-पोलादपूर वगळता)	1249737	408520	383724	792244	63.39	312225	0
2	रत्नागिरी लोकसभा मतदार संघातील 12-महाड विधानसभा मतदार संघ	151064	45252	49760	95012	62.90	0	0
लोकसभा एकूण		1400801	453772	433484	887256	63.34	312225	0
विधानसभा निवडणूक : ऑक्टोबर 2004								
1	12-महाड	154859	56421	61980	118401	76.46	-	-
2	13-श्रीवर्धन	174926	54446	68816	123262	70.47	45873	-
3	14-माणगांव	180438	60461	64365	124826	69.18	0	0
4	15-पेण	202522	75607	71043	146650	72.41	56841	0
5	16-अलिबाग	211926	78090	73461	151551	71.51	65828	0
6	17-पनवेल	301880	105597	90803	196400	65.06	73836	17963
7	18-खालापूर	232663	87697	73670	161367	69.36	48662	0
विधानसभा एकूण		1459214	518319	504138	1022457	70.07	291040	17963

तक्ता क्रमांक - 14.3  
लोकसभा व विधानसभा निवडणुकीबाबतची आकडेवारी

जिल्हा- रायगड

अ. क्र.	मतदारसंघाचे नाव	पक्षनिहाय मिळालेली मते (संख्या)										
		शेतकरी कामगार पक्ष	शिवसेना	अखिल भारतीय सेना	आर. पी. आय	लोक राज्य पार्टी	समाजवादी पार्टी	भारतीय बहुजन महारासंघ	अपक्ष	राष्ट्रवादी काँग्रेस पार्टी	बहुजन समाज पार्टी	राष्ट्रीय समाज पक्ष
1	2	10	11	12	13	14	15	16	17	18	19	20
लोकसभा निवडणूक :		एप्रिल 2004										
1	3- कुलाबा (रायगड जिल्ह्यातील महाड-पोलादपूर वगळता)	280355	164242	0	0	0	0	0	22570	0	12852	-
2	रत्नागिरी लोकसभा मतदार संघातील 12-महाड विधानसभा मतदार संघ	5029	51835	0	0	0	0	0	2205	35943	-	-
लोकसभा एकूण		285384	216077	0	0	0	0	0	24775	35943	12852	0
विधानसभा निवडणूक :		ऑक्टोबर 2004										
1	12-महाड	2478	53193	0	1555	0	0	0	2559	56972	1644	0
2	13-श्रीवर्धन	18856	52998	0	0	0	0	0	3954	0	1581	0
3	14-माणगांव	10131	37591	0	0	0	0	0	5427	69865	1312	0
4	15-पेण	41905	28175	0	0	0	0	0	17186	0	2543	0
5	16-अलिबाग	59961	12972	2803	0	0	0	0	9160	0	827	0
6	17-पनवेल	93559	0	0	2126	0	0	0	3098	0	2944	2874
7	18-खालापूर	41093	51632	0	0	1884	878	1411	11751	0	4056	0
विधानसभा एकूण		267983	236561	2803	3681	1884	878	1411	53135	126837	15407	2874

आधार - 1) जिल्हा निवडणूक अधिकारी, जिल्हाधिकारी कार्यालय, रायगड-अलिबाग.  
2) उप विभागीय अधिकारी, महाड (रत्नागिरी मतदारसंघाच्या आकडेवारीसाठी)