

**STATISTICAL ABSTRACT
JALGAON 2007-08**

**MAHARASHTRA ECONOMICS
AND STATISTICS**

G.P.E.



जिल्हा सामाजिक व आर्थिक समालोचन

जळगांव जिल्हा

२००७-२००८



अर्थ व सांख्यिकी संचालनालय
महाराष्ट्र शासन
मुंबई

कृषक कार्यान्वयन उपयोगासाठी

DISTRICT STATISTICAL ABSTRACT, DIST. JALGAON

जिल्हा सामाजिक व आर्थिक समालोचन,

जिल्हा जळगाव

2007-2008

जिल्हा - जळगाव

अर्थ व सांख्यिकी संशोधनालय

महाराष्ट्र शासन

मुंबई

जिल्हा सामाजिक व आर्थिक समालोचन 2007-2008 - जिल्हा जळगाव

DISTRICT STATISTICAL ABSTRACT 2007-2008 - DIST. JALGAON

प्रस्तावना

जिल्हा सामाजिक व आर्थिक समालोचन हे प्रकाशन अर्थ व सांख्यिकी संचालनालय मार्फत दरवर्षी प्रकाशित करण्यात येते. जिल्हा सामाजिक व आर्थिक समालोचन 2007-08 जिल्हा जळगाव हे प्रकाशन जिल्हा सांख्यिकी कार्यालय, अर्थ व सांख्यिकी संचालनालय, जळगाव या कार्यालयामार्फत प्रकाशित केले आहे. या प्रकाशनात 2007-08 या वर्षातील आर्थिक व भौतिक प्रगतोची माहिती देण्याचा प्रयत्न करण्यात आलेला आहे.

जिल्ह्याची ठळक वैशिष्ट्ये प्रकाशनाच्या पहिल्या भागात दिली असून दुसऱ्या भागात निरनिराळ्या विषयांवरील सांख्यिकी तक्ते दिले आहेत.

दिनांक 26 जून 1999 पासून जळगाव जिल्ह्यात एरंडोल व अमळनेर या तालुक्याची पुनर्रचना करून धरणगाव हा नविन तालूका आणि भुसावळ तालुक्याची पुनर्रचना करून बोदवड हा नविन तालूका असे दोन नविन अतिरिक्त तालुके निर्माण झाले आहेत. या प्रकाशनात काही ठिकाणी धरणगाव व बोदवड या नविन तालुक्याची स्वतंत्र माहिती उपलब्ध न झाल्यामुळे देण्यात आली नाही. त्या ठिकाणी सदरहू तालुक्याची माहिती विभाजनापूर्वीच्या तालुक्यात समाविष्ट आहे याची कृपया वाचकांनी नोंद घ्यावी.

2001 च्या जनगणनेनुसार लोकसंख्येची माहिती आणि क्षेत्रवार जिल्हा उत्पन्न व दरडोई उत्पन्न दर्शाविणारे तक्ते या प्रकाशनात समाविष्ट करण्यात आले आहेत. या प्रकाशनात अद्ययावत व अचूक माहिती देण्याचा जास्तीत जास्त प्रयत्न करण्यात आला आहे.

सदरहू प्रकाशनासाठी सर्व संबंधित कार्यान्वयन अधिकाऱ्यांनी वेळेवर सांख्यिकी माहिती उपलब्ध करून दिली आणि कार्यालयातील कर्मचारी वृंदाने सदरहू प्रकाशनाच्या छपाईसाठी मोलाचे सहकार्य केलेले आहे. त्यामुळे मी त्यांचा आभारी आहे.

ठिकाण : जळगाव
दिनांक : जुलै 2009

(जे. पी. पाटील)
जिल्हा सांख्यिकी अधिकारी,
जळगाव

अनुक्रमणिका

जिल्हा सामाजिक व आर्थिक समालोचन - 2007-08

जिल्हा - जळगाव

तक्ता क्र.	विषय	पृष्ठ क्र.
1	2	3
भाग-1 समालोचन		
	जिल्ह्याचा समग्र आढावा	1
	दृष्टिक्षेपात जिल्हा	23
	रस्ते आणि तालुका सीमा दर्शविणारा जिल्ह्याचा नकाशा	31
	निवडक आलेख	33
भाग-2 सांख्यिकीय तक्ते		
1. निवडक निर्देशक		
1.1	निवडक निर्देशक (1960-2008)	1
2. लोकसंख्याविषयक आकडेवारी		
2.1	लोकसंख्याविषयक निवडक आकडेवारी	6
2.2	लोकसंख्या आणि वृद्धिदर	10
2.3	शहरांची वर्गवारी आणि त्यांची लोकसंख्या	11
2.4	मुख्य व सीमांतिक काम करणा-यांचे उद्योगगटनिहाय वर्गीकरण	12
2.5	धर्म व वयोगटानुसार लोकसंख्या	13
2.6	वारिद्रय रेषेखालील ग्रामीण कुटुंबे	14
3.1	क्षेत्रवार जिल्हा उत्पन्न व दरडोई जिल्हा उत्पन्न चालू किंमतीनुसार	15
3.2	क्षेत्रवार जिल्हा उत्पन्न व दरडोई जिल्हा उत्पन्न स्थिर किंमतीनुसार (1999-2000)	16
4.1	निवडक कृषी मालाच्या सरासरी घाऊक किंमती	17
4.2	जिल्हा मुख्यालयातील महत्वाच्या वस्तूंच्या मासिक सरासरी किरकोळ किंमती	19
4.3	ग्राहक किंमतीचे निर्देशांक	25
4.4	किंमतीचे महत्वाचे निर्देशांक	26
5.1	तालुकानिहाय गोळा केलेला जमीन महसूल	27
5.2	स्थानिक स्वराज्य संस्थांचे उत्पन्न व खर्च	28
5.3	जिल्ह्यातील बँक कार्यालये वर्गीकृत बँकांची संख्या, ठेवी व कर्जे	29
5.4	गोळा केलेली अल्प वचत गुप्तवणूक व खातेदारांची संख्या	30
5.5	आयुर्विमाविषयक आकडेवारी	31

तक्ता क्र.	विषय	पृष्ठ क्र.
1	2	3
6. कृषि व पदुम विषयक आकडेवारी		
6.1	जमिनीचा वापर	32
6.2	निरनिराळ्या पिकाखालील क्षेत्र	34
6.3	मुख्य पिकाचे दर हेक्टरी अदाजित उत्पादन	43
6.4	निवडक केंद्रातील पर्जन्य दिवसांची संख्या व एकूण पर्जन्य	44
6.5	विविध साधनाखालील ओलिताचे क्षेत्र	45
6.6	निरनिराळ्या पिकांखालील ओलिताचे क्षेत्र	46
6.7	सिंचन विहिरी	52
6.8	कू पनलिका, हातपंप व विद्युत् पंप	53
6.9	लघुपाटबंधा-यांची कामे	54
6.10	मांठे व मध्यम पाटबंधारे प्रकल्प	57
6.11	वहिती धारणेचा प्रकार आणि क्षेत्रफळ गटानुसार वर्गीकरण	62
6.12	कृषि अवजारे	63
6.13	पशुधन	64
6.14	पशुवैद्यकीय संस्था	71
6.15	मान्यताप्राप्त पशुवधगृहे आणि त्यात कत्तल केलेल्या पशूंची संख्या	73
6.16	वनक्षेत्र	74
6.17	मुख्य व गौण वन उत्पादने	75
6.18	भूजल मत्स्यध्वंससाय	76
6.19	दुग्ध विकास सहकारी संस्था	77
7. सहकार क्षेत्र		
7.1	विविध प्रकारच्या सहकारी संस्था	78
7.2	सहकारी संस्थांची वित्तीय स्थिती	79
7.3	सहकारी संस्थांची लेखा परीक्षण वर्गाप्रमाणे संख्या	80
7.4	राज्य/जिल्हा कार्यक्षेत्र असलेल्या सहकारी बँकांचे कार्य	81
7.5	सहकारी संस्थांचे कार्य	82
7.6	विगरकृषि सहकारी पत संस्थांचे कार्य	84
7.7	जिल्हा आणि प्राथमिक पणन संस्थांचे कार्य	85
7.8	नियंत्रित बाजारपेठांतील कृषि मालाची वार्षिक आवक	88
7.9	परवानाधारक सावकारांची संख्या आणि त्यांनी दिलेली कर्जे	91

तक्ता क्र.	विषय	पृष्ठ क्र.
1	2	3
8. वीज आणि परिवहन व दळणवळण		
8.1	विद्युतीकरण झालेल्या शहरांची व गावांची संख्या आणि त्यांची लोकसंख्या	92
8.2	विजेचा वापर	92
8.3	प्रकार व पृष्ठभाग यानुसार रस्त्यांची लांबी	93
8.4	मोटर वाहनांची आणि परवानाधारकांची संख्या	94
8.5	महाराष्ट्र राज्य मार्ग परिवहन महामंडळाची प्रवासी वाहतूक	95
8.6	पोस्ट, खाजगी व सार्वजनिक दूरध्वनींची संख्या	96
9. रोजगार व उद्योगविषयक आकडेवारी		
9.1	कारखान्यातील कामगारांची दैनिक सरासरी संख्या	97
9.2	रोजगार व स्वयंरोजगार मार्गदर्शन केंद्रातील आकडेवारी	102
9.3	शासकीय व स्थानिक स्वराज्य संस्थांतील कर्मचा-यांची संख्या	103
9.4	निरनिराळ्या उद्योगांतील रोजगार	104
9.5	कृषि व बिगर -कृषि उद्योग	105
9.6	प्रमुख उद्योग गटानुसार उद्योगांची आणि नियमित काम करणा-या कामगारांची संख्या	106
9.7	महत्त्वाच्या उद्योग गटानुसार कृषि व बिगरकृषि आस्थापनांची व त्यातील कामगारांची संख्या	107
10. शिक्षण		
10.1	शैक्षणिक संस्थांची संख्या	108
10.2	शैक्षणिक संस्थांतील शिक्षकांची संख्या	110
10.3	शैक्षणिक संस्थांतील विद्यार्थी संख्या	112
10.4	शैक्षणिक संस्थांतील अनुसूचित जातीची विद्यार्थी संख्या	114
10.5	शैक्षणिक संस्थांतील अनुसूचित जमातीची विद्यार्थी संख्या	116
10.6	शारीरिक शिक्षण महाविद्यालये, क्रीडांगणे, क्रीडा संस्था आणि क्रीडा शिष्यवृत्तीधारक	118
10.7	इयत्तानिहाय विद्यार्थ्यांची संख्या	119
11. सार्वजनिक आरोग्य		
11.1	सार्वजनिक व शासन सहाय्यित वैद्यकीय सुविधांची माहिती	121
11.2	नोंदणी केलेल्या जन्म-मृत्यूंची संख्या	123
11.3	विविध कारणांनुसार मृत्यूंची संख्या	125
11.4	माता व बाल संगोपन कार्यक्रमांतर्गत लस टोचणी	126
11.5	कुटुंब कल्याण कार्यक्रम	127

तक्ता क्र.	विषय	पृष्ठ क्र.
1	2	3
12. योजना		
12.1	विविध विकास शीर्षाखाली झालेला योजनांतर्गत खर्च	128
12.2	रोजगार हमी योजना	130
12.3	रोजगार हमी योजनेखाली घेतलेली कामे, त्यावरील रोजगार व खर्च	131
12.4	पिण्याच्या पाण्याच्या सोयी व टंचाईसंबंधी केलेल्या उपाययोजना	132
12.5	रासायनिक खतांचे वाटप	134
12.6	साखर कारखाने	135
12.7	वीस कलमी कार्यक्रमाची भौतिक प्रगती	136
12.8	स्थानिक विकास कार्यक्रम (लोकसभा मतदार संघ)	137
12.9	स्थानिक विकास कार्यक्रम (विधानसभा मतदार संघ)	137
12.10	स्थानिक विकास कार्यक्रम (राज्यसभा सदस्य)	138
12.11	स्थानिक विकास कार्यक्रम (विधानपरिषद सदस्य)	138
13. न्याय व प्रशासन		
13.1	पोलीस अधिकारी/ कर्मचारी यांची संख्या	139
13.2	दिवाणी व फौजदारी न्यायालयांत निकाली काढलेली कामे/प्रकरणे	140
14. संकीर्ण		
14.1	चित्रपट गृहविषयक आकडेवारी	141
14.2	मुद्रणालये आणि त्यांनी प्रकाशित केलेली वर्तमानपत्रे व नियतकालिके	142
14.3	लोकसभा व विधानसभा निवडणूकाबाबतची आकडेवारी	143

* * * * *

DISTRICT STATISTICAL ABSTRACT, DIST. - JALGAON.

00000000000000000000

भाग - 1
समालोचन

जिल्हा सामाजिक व आर्थिक समालोचन, जिल्हा - जळगाव
2007-2008

अर्थ व सांख्यिकी संचालनालय
महाराष्ट्र शासन
मुंबई

समालोचन

प्रस्तावना

2001 च्या जनगणनेनुसार जळगाव जिल्ह्याचे भौगोलिक क्षेत्र 11765 चौ.कि.मी. आहे. राज्याच्या एकूण क्षेत्रापैकी 3.82 प्रतिशत क्षेत्र व्यापलेल्या या जिल्ह्याचा, राज्याच्या एकूण क्षेत्रफळाचा विचार करता 9 वा क्रमांक आहे. जिल्ह्यातील एकूण 1519 गावे 15 तालुक्यातील सामुहिक विकास गटात सामावलेली आहेत. अहवाल वर्षात जिल्ह्यात 16 शहरांपैकी 13 शहरात नगरपालिका असून एका शहरात महानगरपालिका आहे आणि 2 जनगणना शहरे आहेत. नागरी क्षेत्रातील लोकसंख्या 10.53 लाख आहे. नागरी लोकसंख्या एकूण लोकसंख्येच्या 28.60 टक्के आहे. जिल्ह्यातील एकूण लोकसंख्येपैकी 71.40 टक्के लोक ग्रामीण भागात राहतात. 2001 च्या जनगणनेनुसार जिल्ह्यातील एकूण लोकसंख्येची अनु.जाती व अनु.जमातीचे प्रमाण अनुक्रमे 7.79 व 11.84 टक्के आहे.

2001 च्या जनगणनेच्या आकडेवारीनुसार जळगाव जिल्ह्यात महाराष्ट्राच्या लोकसंख्येच्या 3.80 टक्के म्हणजे 36.83 लाख लोक राहतात. लोकसंख्येच्या दृष्टीने जिल्ह्याचा क्रमांक आठवा आहे. राज्याच्या दर चौ.कि.मी. ला 314 लोकसंख्या घनतेच्या तुलनेत जिल्ह्याची दर चौ.कि.मी ला लोकसंख्येची घनता 313 आहे. जिल्ह्यातील एकूण लोकसंख्येपैकी 71.40 टक्के लोक ग्रामीण भागात राहत असून जिल्ह्याचे साक्षरतेचे प्रमाण 75.40 टक्के आहे.

जळगाव जिल्ह्याचे हवामान सर्वसाधारणपणे पावसाळा वगळता कोरडे आहे. जिल्ह्यात साधारणतः डिसेंबर महिन्यात तापमान कमी असते तर मे महिन्यात सर्वाधिक तापमान असते. जिल्ह्यात सरासरी 638.13 मि.मी. पाऊस पडतो. जिल्ह्यातील जमिनीचे वर्गीकरण सुपिक, काळीभोर, मध्यम काळी, जंगलक्षेत्र व मुरुम आणि रेटाड असे ढोबळ मानाने करता येईल.

2004-05 वर्षात 7.85 लाख हेक्टर जमीन म्हणजे एकूण भौगोलिक क्षेत्राच्या 67.48 टक्के जमीन निव्वळ लागवडीखाली होती. लागवडीखालील क्षेत्रापैकी 93.37 टक्के निव्वळ कसलेले क्षेत्र होते, तर दुबारा लागवड केलेल्या व निव्वळ लागवडीखालील क्षेत्राशी प्रमाण 7.10 टक्के होते तसेच एकूण पिकाखालील क्षेत्रापैकी खाद्यपिके 54.46 टक्के क्षेत्रात घेण्यात आली असून एकूण पिकाखालील क्षेत्रापैकी कडधान्ये 12.16 टक्के असे होते, तर नगदी पिकांचा वाटा (कापूस, ऊस व तेलबिया) 47.14 टक्के होता.

2003-04 व 2004-05 या वर्षातील ओलिताखालील एकूण क्षेत्राची एकूण लागवडीखालील क्षेत्राशी टक्केवारी अनुक्रमे 18.57, 35.07 अशी होती. जिल्ह्यात विहिरीपासून जलसिंचन हा ओलिताचा मुख्य आधार आहे. 2004-05 वर्षात ओलिताखालील निव्वळ क्षेत्रापैकी अनुक्रमे 97.67 टक्के क्षेत्र विहिरीपासून व उर्वरीत 2.33 टक्के क्षेत्र विविध पृष्ठभागीय साधनांनी ओलिताखाली आणले गेले.

महाराष्ट्र राज्य विद्युत मंडळामार्फत जळगाव जिल्ह्याचे 100 टक्के विद्युतीकरण झालेले आहे. गाव रस्ते, जिल्हा रस्ते, राज्य व राष्ट्रीय महामार्ग अशा सर्व प्रकारच्या मिळून जिल्ह्यात 10988 कि.मी. लांबीचे रस्ते आहेत. जळगाव जिल्ह्यातून जाणा-या मध्य व पश्चिम रेल्वेच्या एकूण 350 कि. मी. लांबीच्या रेल्वे मार्गावर एकूण 42 स्थानके आहेत.

जळगाव जिल्ह्यात 2006 अखेर 813 नोंदणीकृत चालू कारखाने कार्यरत होते. त्या कारखान्यांमध्ये 29480 व्यक्तींना रोजगार उपलब्ध झाला.

जळगाव जिल्ह्यात 2006-07 वर्षात सर्व प्रकारच्या सहकारी संस्थांची संख्या 5546 होती. त्यातील सभासदांची संख्या 20.73 लाख होती. 2006-2007 वर्षात प्राथमिक कृषि सहकारी संस्थांनी 316 कोटी रुपये कर्ज वाटप केले, आदिवासी सहकारी संस्थांनी आदिवासी शेतकऱ्यांना रुपये 66.15 लाख कर्ज वाटप केले.

जिल्ह्यामध्ये राज्य सरकार, स्थानिक संस्था व सेवाभावी संघटना अशा विविध संस्थांकडून वैद्यकीय सेवा पुरविल्या जातात. 2007-2008 वर्षात जिल्ह्यात एकूण 23 रुग्णालये, 32 दवाखाने, 77 प्राथमिक आरोग्य केंद्रे कार्यरत होती. त्यांचेनाफत 15.06 लाख बाह्यरुग्णांवर व 1.12 लाख आंतर रुग्णांवर उपचार केले गेले. या शिवाय खाजगी डॉक्टरांच्या सेवाही रुग्णांना उपलब्ध आहेत.

जळगाव जिल्ह्यात 2006-2007 यावर्षी 2130 प्राथमिक, 530 माध्यमिक व 142 उच्च माध्यमिक शाळा होत्या. या सर्व प्रकारच्या शाळांतून 817941 विद्यार्थी शिक्षण घेत होते. या मध्ये जिल्ह्यातील 91 विविध प्रकारच्या महाविद्यालयातून 50154 विद्यार्थी शिक्षण घेत होते. त्याचाही समावेश आहे. सर्व प्रकारच्या शिक्षकांची एकूण संख्या 23530 इतकी आहे.

जिल्ह्याचा इतिहास

महाभारताच्या भीष्मपर्वाने त्रिविध प्रदेशांचा गोमती, मंदका, खंडा, विदर्भा व रुपवाहिका असा उल्लेख आढळतो. त्यातील खंडा म्हणजे खांदेश असाही अर्थ पाश्चात्य इतिहासकारांनी लावला आहे. गुजरात सुलतान पहिला अहमद याने या प्रदेशातील दुसरा फारुकी राजा मलीक याला खान ही पदवी बहाल केली होती व त्यावरून खांदेश नाव पडले होते. थोडक्यात हल्लीच्या धुळे व जळगाव या दोन्ही जिल्ह्यांचा प्रदेश मध्ययुगीन काळापासून खांदेश या नावाने ओळखला जात असे व एकच जिल्हा म्हणून धुळे मुख्यालयातून याचा कारभार चालत असे, तथापि प्रशासनाच्या दृष्टीने 1906 मध्ये खांदेशाची पूर्व खांदेश व पश्चिम खांदेश असे दोन जिल्ह्यात विभाजन करण्यात आले. जळगाव मुख्यालय असलेला 10 तालुके व 3 पेठ्यांचा मिळून पूर्व खांदेश जिल्हा होता. 1917 मध्ये पारोळा पेठा व त्यानंतर भडगाव व एरलाबाद (मुक्ताईनगर) या पेठ्यांना तालुक्याचा दर्जा देण्यात आला.

1950 मध्ये चाळीसगाव तालुक्यातील 13 गाव औरंगाबाद जिल्ह्यात वर्ग करण्यात आली, 1956 मधील राज्य पुनर्रचनेत मुंबई राज्यात समाविष्ट असलेला पूर्व खांदेश हा जिल्हा 1960 मध्ये स्थापन झालेल्या महाराष्ट्र राज्याचा एक जिल्हा म्हणून राहिला. दिनांक 10.10.1960 पासून महाराष्ट्र शासनाने नावात बदल केल्याने पूर्व खांदेश ऐवजी जळगाव जिल्हा या नावाने हा जिल्हा ओळखला जावू लागला.

महाराष्ट्र शासनाच्या महसूल व वन विभागाच्या 23 जून, 1999 च्या अधिसूचनेनुसार भुसावळ आणि एरंडोल तालुक्याचे विभाजन करून अनुक्रमे बोदवड आणि धरणगाव हे दोन नवीन तालुके निर्माण करण्यात आले आहेत. त्यामुळे जळगाव जिल्ह्यात 23 जून 1999 पासून 13 ऐवजी 15 तालुके आहेत. महाराष्ट्र शासनाच्या नगर विकास विभागाच्या 28.10.2002 च्या अधिसूचनेनुसार जामनेर ग्राम पंचायतीला नगरपालिकेचा दर्जा दिलेला असून दिनांक 30.3.2003 च्या अधिसूचनेनुसार जळगाव नगरपालिकेला महानगरपालिकेचा दर्जा दिलेला आहे.

जिल्ह्याची खास वैशिष्टे

धार्मिक स्थळे

चाळीसगाव जवळ पाटणादेवीचे मंदीर आहे. मुक्ताईनगर तालुक्यात चांगदेव येथे तापी व पूर्णा नदींचा संगम असून तेथे चांगदेव देवस्थान आहे. मुक्ताबाईचे देवस्थान कांथळी येथे आहे. एरंडोल जवळ पद्मालय येथे गणपतीचे पुरातन मंदीर आहे. तसेच फरकांडे येथे ऐतिहासिक झुलते मनारे आहेत. चोपडा तालुक्यातील उनपदेव येथे गरम पाण्याचे झरे आहेत.

अमळनेर तालुक्यात तापी, गिरणा व अंजनी नद्यांच्या संगमावर रामेश्वर येथे महादेवाचे पुरातन मंदीर आहे. तसेच वैशाख महिन्यात अमळनेर येथे श्री.संत सखाराम महाराज यांची भव्य यात्रा भरते. अमळनेर येथे गांधी तत्वज्ञान केंद्र आहे.

गवनेर तालुक्यात पाल हे प्रासिद्ध थंड हवेचे ठिकाण सातपुडा पर्वताच्या एका पठारावर वसलेले निसर्गरम्य पर्यटन स्थळ आहे. तेथे वन क्षेत्र कर्मचा-यांसाठी प्रशिक्षण केंद्र आहे.

दुरचित्रवाणी

जिल्ह्यात 23.9.1984 पासून जळगाव व 20.10.1984 पासून भुसावळ येथे दुरदर्शनचा लघुशक्ती प्रक्षेपण केंद्रे कार्यान्वीत झाली आहेत. दान्ही दुरदर्शन केंद्रांची क्षमता प्रत्येकी 100 वॅट आहे. त्यामुळे केंद्रा पासूनच्या 25 कि.मी. परिसरातील लोकांना दुरचित्रवाणीचा लाभ मिळतो. जळगाव येथे 1990 साली दुरदर्शन-अनुरक्षण केंद्र स्थापन झाले असून त्याच्या कार्यक्षेत्र 10 लघुशक्ती महसुल केंद्रे कार्यान्वीत आहेत. 10 पैकी 2 लघुशक्ती केंद्रे जळगाव जिल्ह्यात आहेत.

आकाशवाणी

जळगाव आकाशवाणी केंद्राची स्थापना 16 ऑक्टोबर, 1976 रोजी झाली. या आकाशवाणी केंद्राचे कार्यक्रम 963 किलो हर्ट्झ म्हणजेच 311.55 मिटरवर प्रक्षेपित केले जातात. ते कार्यक्रम 200 कि.मी. परिक्षेत्रात एकले जातात. या केंद्राची प्रसारण भाषा मराठी असून आठवड्यातून दोनदा हिंदी व एकदा उर्दू कार्यक्रमही प्रसारीत केले जातात. कायमस्वरुपी स्टुडीओंचे बांधकाम झाले असून 8 ऑक्टोबर, 1978 पासून तो कार्यरत आहे. या केंद्राचे प्रक्षेपण केंद्र (लो पॉवर ट्रान्समिशन सेंटर) जळगाव पासून 11 कि.मी. अंतरावर शिरमोली या गावात आहे. या केंद्रावर इन्पुट 1-बी व्दारे कार्यक्रम सहक्षेपित करण्याचीही सोय उपलब्ध आहे. या केंद्राच्या कार्यक्षेत्रात जळगाव, धुळे, नाशिक व बुलढाणा या चार जिल्ह्यांचा समावेश होतो. त्यामुळे या चारही जिल्ह्यातील सांस्कृतिक व विविध प्रकारच्या विकास कामांना आवश्यक ती प्रमिथ्दी दिली जाते.

स्थान व प्राकृतिक रचना

1.1 पूर्वी पूर्व खान्देश या नावाने ओळखला जाणारा जळगाव जिल्हा तापी नदीच्या मध्य खो-यात महाराष्ट्र राज्याच्या वायव्य पूर्वेस, 20 अंश ते 21 अंश उत्तर अक्षांश व 74.55 अंश ते 76.28 अंश पूर्व रेखांश या दरम्यान हा जिल्हा पसलेला आहे. जळगाव जिल्ह्याच्या उत्तरेस व ईशान्येस मध्य प्रदेश या राज्याच्या सीमा भिडतात. आग्नेय दिशेस बुलढाणा, दक्षिणेस औरंगाबाद, नैऋत्येस नाशिक तर पश्चिम व वायव्येस धुळे या जिल्ह्यांच्या सीमा आहेत.

1.2 भौगोलिक रचना

जळगाव जिल्हा दख्खनच्या पठाराचा एक भाग असून विविधतेने नटलेला आहे. डांगराळ व वनक्षेत्राचा समावेश असलेला, तापी खो-याचा सधन व सपाट पट्टा जलसिंचनास वाव असलेला आहे. मध्यनागी सधन तापी खो-याचा पट्टा, उत्तरेस जंगलव्याप्त असा उंच सातपुड्याचा भाग आणि दक्षिणेस व नैऋत्येस टेकड्यांचा व जलसिंचन सोयी असलेला अजिंठा पर्वतराजीच्या भूभागात विभागला आहे.

1.3 जळगाव जिल्ह्याच्या उत्तरेस सातपुडा, नैऋत्येस हट्टी व दक्षिणेस अजिंठा (सातमाळा) अशा तीन पर्वतराजी पसरलेल्या आहेत. सातपुडा पर्वताच्या मध्यभागात 650 ते 700 मिटर व काही शिखरांची 900 मिटर पर्यंत उंची आहे. तर हट्टी पर्वतराजी 1250 मिटर पर्यंत व सातमाळा पर्वतराजीत उतरत्या श्रेणीत 180 मिटरपर्यंत उंची आहे.

1.4 जिल्ह्याची मुख्य नदी तापी ही पूर्वेकडून पश्चिमेकडे वाहते. जिल्ह्याचा मध्यभाग हा तापी खो-याचा सुपिक प्रदेश असून त्याच्या उत्तरेस उंच व विस्तीर्ण सातपुडा पर्वतराजी व नैऋत्य दिशेस अजिंठा पर्वताच्या रांगा आहेत. जिल्ह्यातील विविध ठिकाणची समुद्रसपाटीपासूनची उंची 175 ते 325 मिटर दरम्यान आहे.

1.5 खनिजे

जळगाव जिल्ह्यात मौल्यवान प्रमुख खनिजे उपलब्ध नाहीत, मात्र वांधकामासाठी उपयुक्त असलेले दगड, मुरुम व वाळू इत्यादि गौण खनिजे उपलब्ध आहेत.

1.6 नद्या

जळगाव जिल्ह्याची तापी ही प्रमुख नदी असून तिची लांबी 160 कि.मी. आहे. ही नदी पूर्वेकडून पश्चिमेकडे मुक्ताईनगर, रावेर भुसावळ यावल, चोपडा, व अमळनेर या तालुक्यातून वाहते 130 कि.मी. लांबीची गिरणा नदी चाळीसगाव भडगाव, पाचोरा, एरंडोल व जळगांव या तालुक्यातून वाहते व पुढे ती तापी नदीस मिळते. जामनेर व भुसावळ तालुक्यातून वाहत जाणा-या वाघुर नदीची लांबी 88 कि.मी. असून पाचोरा तालुक्यातील अग्नावती नदीची लांबी 107 कि.मी. आहे. जिल्ह्यातून अंजनी 72 कि.मी., बोरी 56 कि.मी., मोर 48 कि.मी. या नद्या अनुक्रमे एरंडोल, पारोळा, अमळनेर आणि यावल या तालुक्यातून वाहतात. या शिवाय अनेर, सुकी, हिवरा, बहुळा व मन्याड या छोट्या नद्या जिल्ह्यात आहेत.

1.7 हवामान व पाऊस

जळगाव जिल्ह्याचे हवामान पावसाळा ऋतू वगळता उष्ण व कोरडे असते. जिल्ह्यात डिसेंबर महिन्यात तपमान कमी असते, तर मे महिन्यात ते सर्वात जास्त असते. सर्वसाधारणपणे नोव्हेंबर ते फेब्रुवारी हिवाळा, मार्च ते मे उन्हाळा व जून ते सप्टेंबर पावसाळा याप्रमाणे जिल्ह्यातील ऋतूंचा कालावधी आहे. जळगाव जिल्ह्याचे तपमान मे 2008 महिन्यात सर्वाधिक 45.2 सेल्सिअस तर डिसेंबर, 2001 मध्ये सर्वात कमी 10.8 सेल्सिअस होते. जिल्ह्याचे सरासरी वार्षिक पर्जन्यमान 638.13 मि.मी. असून नैऋत्य मोसमी वा-यापासून जून ते सप्टेंबर या काळात पाऊस पडतो असे असले तरी 2005 वर्षात सरासरी पेक्षा कमी म्हणजे 503.7 मि.मी. पाऊस पडला. पर्जन्यमान जिल्ह्यात सर्वत्र सारखे नाही. जळगाव, भुसावळ, पाचोरा, जामनेर या जिल्ह्याच्या मध्यवर्ती तालुक्यांचे पर्जन्यमान इतर तालुक्यांच्या तुलनेने जास्त असते.

हवामान व पर्जन्य

जळगाव जिल्ह्याचे तपमान व पर्जन्य द्वि-वर्षिक माहिती पुढील तक्त्यात दिली आहे.

तपमान व पर्जन्य

अ. क्र.	वर्ष	तपमान (सेल्सिअस)		सरासरी पर्जन्य (मि.मी.)
		कमाल	किमान	
1	2	3	4	5
1	1990	41.4	11.7	613.9
2	1995	41.6	10.0	590.0
3	1996	42.5	10.9	677.39
4	1997	41.5	10.6	699.06
5	1998	44.1	8.3	1035.83
6	1999	42.3	10.4	579.09
7	2000	42.3	10.2	669.86
8	2001	42.2	10.8	654.70
9	2002	उ.ना.	उ.ना.	793.8
10	2003	उ.ना.	उ.ना.	690.2
11	2004	उ.ना.	उ.ना.	598.5
12	2005	उ.ना.	उ.ना.	503.7
13	2006	उ.ना.	उ.ना.	1215.11
14	2007	उ.ना.	उ.ना.	638.13

1.8 जमीन

जळगाव जिल्ह्यातील जमीन मुख्यतः 1. काळी कसदार 2. मध्यम काळी 3. जंगल व्याप्त तसेच 4. मुरुन युक्त व रेंताड याप्रकारची आहे. सुपीक काळीभोर जमीन ही अमळनेर, एरंडोल, जळगाव, भुसावळ व मुक्ताईनगर या उत्तरेकडील तालुक्यात आढळते. मध्यम काळ्या प्रकारची जमीन यावल, रावेर व चोपडा या तालुक्याच्या दक्षिणेकडील भागात दिसून येते थोड्याफार प्रमाणात अशाच प्रकारची जमीन चाळीसगाव व भडगाव या भागातही आढळून येते चोपडा, यावल व रावेर या तालुक्याच्या उत्तरेकडील भागात जंगलक्षेत्रयुक्त जमीन आहे. रेंताड जमीन ही सातपुडा पर्वतराजीच्या पायथ्याशी आणि चाळीसगाव, पांचोरा, जामनेर व भडगाव तालुक्याच्या दक्षिणेकडील भागात आहे.

1.9 क्षेत्रफळ व प्रशासकीय विभाग

जळगाव जिल्ह्याचे क्षेत्रफळ 11765 चौ.कि.मी. आहे. राज्याच्या एकूण क्षेत्रफळाच्या 3.82 टक्के क्षेत्र या जिल्ह्याने व्यापलेले आहे. क्षेत्रफळाच्या बाबतीत जिल्हा महाराष्ट्र राज्यात 9 व्या क्रमांकावर आहे.

जळगाव जिल्हा पूर्वी मुंबई महसुल विभागातील एक जिल्हा होता. फेब्रुवारी, 1981 पासून नव्याने स्थापन झालेल्या नाशिक महसुल विभागात हा जिल्हा समाविष्ट करण्यात आला. जिल्ह्याचे महसुली व प्रशासकीय कामासाठी चार उपविभाग केले असून जिल्ह्यातील 15 तालुक्यांची जळगाव, भुसावळ, अमळनेर व पाचोरा या चार उपविभागात विभागणी केली आहे. जळगाव उपविभागात जळगाव, जामनेर, धरणगाव व एरंडोल, भुसावळ उपविभागात भुसावळ, बोदवड यावल, रावेर व मुक्ताईनगर, अमळनेर उपविभागात अमळनेर, पारंगळा, चोपडा तर पाचोरा उपविभागात पाचोरा, भडगाव, चाळीसगाव या तालुक्यांचा समावेश आहे.

1.10 प्रशासन

सर्वोर्गाण व एकात्मिक विकासाच्या दृष्टीने जिल्ह्यातील सर्व गावे 15 पंचायत समित्यांमध्ये समाविष्ट केलेली आहेत. जिल्ह्यात 1152 ग्रामपंचायती असून त्यांची सभासद संख्या 10047 आहे. यापैकी सर्वसाधारण सभासदांसाठी 5150, स्त्रियांसाठी 2920, अ.जा.साठी 810 तर अ.ज. साठी 1167 अशा सभासदांच्या प्रवर्गांनुसार जागा राखीव आहेत.

जळगाव जिल्ह्यातील एकूण 15 तालुक्यांपैकी जळगाव येथे महानगरपालिका असून उर्वरीत 14 तालुक्यात 13 नगरपरिषदा आहेत. यावल, रावेर तालुक्यात प्रत्येकी 2 नगरपरिषदा आहेत. मुक्ताईनगर, भडगाव व बोदवड या 3 तालुक्यांच्या मुख्यालयी ग्रामपंचायती आहेत.

लोकसंख्या

2.1 जनगणना

2001 च्या जनगणनेनुसार जळगाव जिल्ह्याची लोकसंख्या 36.83 लाख एवढी आहे. त्यापैकी 19.06 लाख पुरुष व 17.77 लाख स्त्रिया आहेत. 1991 च्या लोकसंख्यांशी तुलना करता 2001 च्या जनगणनेत जिल्ह्याच्या लोकसंख्येत 15.53 टक्क्यांनी वाढ झालेली आहे.

जिल्ह्याची एकूण लोकसंख्या, दशवर्षिय बदल, स्त्री-पुरुष प्रमाण, साक्षरता, ग्रामीण व नागरी लोकसंख्येची एकूण लोकसंख्येशी टक्केवारी पुढीलप्रमाणे आहे.

वर्ष	एकूण लोकसंख्या	लोकसंख्येतील दशवर्षिय बदल टक्के	दरहजार पुरुषांमागे स्त्रियांचे प्रमाण	साक्षरता प्रमाण टक्केवारी	लोकसंख्येचे प्रमाण	
					ग्रामीण	नागरी
1	2	3	4	5	6	7
1901	954077	उ.ना.	975	5.01	77.3	22.7
1911	1028126	(+) 7.76	983	4.86	79.3	20.7
1921	1069656	(+) 4.04	971	6.91	77.3	22.7
1931	1198260	(+) 12.02	968	9.16	75.7	24.3
1941	1320074	(+) 10.17	970	20.11	73.1	26.9
1951	1471351	(+) 11.46	971	28.15	68.2	31.8
1961	1765047	(+) 19.96	957	34.01	77.5	22.5
1971	2123121	(+) 20.29	948	45.24	76.4	23.6
1981	2618274	(+) 23.32	950	48.14	74.9	25.1
1991	3187634	(+) 21.75	940	64.30	72.6	27.4
2001	3682690	(+) 15.53	933	75.40	71.4	28.6

लोकसंख्येचा दशवर्षिय वाढीचा दर लक्षात घेता 1981-91 या दहा वर्षांत असणा-या वाढीच्या दराच्या तुलनेत 1991-2001 या दहा वर्षांत वट झालेली दिसते. 1991 च्या जनगणनेप्रमाणे लोकसंख्येच्या बाबतीत जळगाव जिल्ह्याचे स्थान राज्यात 8 वे होते ते 1991-2001 या दशकामध्ये 8 व्या क्रमांकावर कायम आहे.

2.2 स्त्री - पुरुष प्रमाण

1991 च्या जनगणनेनुसार जळगाव जिल्ह्यात दर हजार पुरुषांमागे स्त्रियांचे प्रमाण 940 इतके असून ग्रामीण व नागरी भागात हे प्रमाण अनुक्रमे 948 व 921 इतके होते. तसेच सन 2001 च्या जनगणनेनुसार मात्र जळगाव जिल्ह्यात दर हजार पुरुषांमागे स्त्रियांचे प्रमाण 933 इतके असून ग्रामीण व नागरी भागात हेच प्रमाण अनुक्रमे 938 व 920 इतके आहे.

2.3 लोकसंख्येची घनता

1991 च्या जनगणनेनुसार जळगाव जिल्ह्यातील लोकसंख्येची घनता प्रति चौ.कि.मी.ला 271 इतकी होती. भुसावळ तालुक्याची लोकसंख्येची घनता 638 प्रति चौ.कि.मी. सर्वाधिक असून मुक्ताईनगर तालुक्याच्या लोकसंख्येची घनता 183 प्रति चौ.कि.मी. सर्वात कमी होती.

2001 च्या जनगणनेनुसार देशाच्या 324 व राज्याच्या 314 प्रति चौ.कि.मी. लोकसंख्या घनतेच्या तुलनेत जळगाव जिल्ह्याची लोकसंख्येची घनता प्रति चौ.कि.मी. 313 आहे. भुसावळ तालुक्याची लोकसंख्येची घनता सर्वाधिक 730 तर सर्वात कमी 208 अशी बोदवड तालुक्याची आहे.

2.4 नागरी व ग्रामीण विभाग

1991 च्या जनगणनेनुसार जिल्ह्याच्या एकूण लोकसंख्येपैकी 72.56 टक्के लोक ग्रामीण भागात व 27.44 टक्के लोक नागरी भागात राहत होते. नागरी विभागातील एकूण 8.75 लाख लोकसंख्येपैकी जळगाव व भुसावळ या दोन महत्वाच्या शहरात 51 टक्के लोक राहत होते व 49 टक्के लोक उर्वरीत नागरी भागात राहत होते.

2001 च्या जनगणनेप्रमाणे जिल्ह्यात 15 शहरे आहेत. यापैकी 13 शहरात नगरपरिषदा आहेत. जळगाव येथे महानगरपालिका व भुसावळ येथे अ वर्ग नगरपरिषद असून चोपडा, चाळीसगाव, अमळनेर व पाचोरा या ब वर्गात आहेत. यावल, फैजपूर, रावेर, सावदा, एरंडोल, धरणगाव, पारोळा व जामनेर या नगरपरिषदांचा क वर्गात समावेश होतो. 2001 च्या जनगणनेनुसार एकूण लोकसंख्येपैकी 71.40 टक्के लोक ग्रामीण भागात तर 28.60 टक्के लोक नागरी भागात राहतात.

2.5 अनुसूचित जाती व जमाती

2001 च्या जनगणनेनुसार जळगाव जिल्ह्याच्या एकूण 36.83 लाख लोकसंख्येपैकी अनुसूचित जातीचे प्रमाण 7.79 टक्के व अनुसूचित जमातीचे प्रमाण 11.84 टक्के आहे. जिल्ह्यातील आदिवासी उपयोजना क्षेत्रातील खेडी व त्यांची लोकसंख्या यांची माहिती खालील तक्त्यात दिली आहे.

2001 च्या जनगणनेनुसार जिल्ह्यातील आदिवासी उपयोजना क्षेत्राची माहिती.

अ. क्र.	तहसिल	खेडी	आदिवासी उपयोजना क्षेत्रातील			जिल्ह्यातील लोकसंख्येशी टक्केवारी
			क्षेत्र चौ. कि. मी	एकूण लोकसंख्या	आदिवासी लोकसंख्या	
1	2	3	4	5	6	7
1	चोपडा	25	53.16	20742	17557	0.56
2	यावल	16	14.92	9570	8111	0.26
3	रावेर	22	106.15	27420	17573	0.74
	एकूण	63	174.23	57732	43241	1.57

2.6 काम करणा-यांची संख्या

2001 च्या जनगणनेनुसार जिल्ह्याच्या एकूण 36.83 लाख लोकसंख्येपैकी 15.64 लाख (42.47 टक्के) लोक पूर्णवेळ काम करणारे आहेत व 21.19 लाख लोक (57.53 टक्के) काम न करणारे आहेत.

पूर्णवेळ काम करणा-यांपैकी 21.74 टक्के शेतकरी, 34.96 टक्के शेतमजूर, 16.87 टक्के सिंमातिक काम करणारे आणि उर्वरीत 26.43 टक्के इतर व्यवसायात गुंतलेले आहेत.

2.7 वयोगटानुसार लोकसंख्या

2001 जनगणनेनुसार जिल्ह्यातील एकूण 36.83 लाख लोकसंख्येपैकी 0 ते 14 वयोगटातील 12.17 लाख (33.06 टक्के), 15 ते 34 या वयोगटात 12.50 लाख (33.94 टक्के), 35 ते 59 या वयोगटातील 8.53 लाख (23.17 टक्के) तर 60 व त्याहून अधिक वयोगटात 3.62 लाख (9.83 टक्के) लोक आहेत.

2.8 साक्षरता प्रमाण

1991 च्या जनगणनेनुसार जळगाव जिल्ह्यातील साक्षरतेचे प्रमाण 64.30 टक्के होते. ग्रामीण भागात 59.73 टक्के व नागरी भागात 76.18 टक्के एकूण लोकसंख्येशी साक्षरतेचे प्रमाण होते. जिल्ह्यातील पुरुषांच्या साक्षरतेचे प्रमाण 77.46 टक्के व स्त्रियांच्या साक्षरतेचे प्रमाण 50.34 टक्के होते. तसेच 2001 च्या जनगणनेनुसार जिल्ह्यातील साक्षरतेचे प्रमाण एकूण 75.40 टक्के आहे. जिल्ह्यातील पुरुष व स्त्रीया यांचे साक्षरतेचे प्रमाण अनुक्रमे 85.90 टक्के व 64.30 टक्के असे आहे. ग्रामीण भागातील साक्षरतेचे प्रमाण 72.10 टक्के तर नागरी भागातील साक्षरतेचे प्रमाण 83.60 टक्के आहे.

2.9 निवासी घरे व कुटुंबे

1991 च्या जनगणनेनुसार जिल्ह्यात एकूण 7.91 लाख निवासी घरांपैकी 5.84 लाख घरे ग्रामीण भागात तर 2.07 लाख घरे शहरी भागात आहेत. 2001 च्या जनगणनेनुसार जिल्ह्यातील 7.33 लाख कुटुंबांपैकी नागरी भागात 2.01 लाख व ग्रामीण भागात 5.32 लाख कुटुंबे आहेत.

2.10 जिल्हा उत्पन्न अंदाज

जिल्हास्तरावरील उत्पन्नाचे अचूक अंदाज करण्यासाठी विभागाला संचयित होणारे उत्पन्न ही संकल्पना वापरणे योग्य असले तरी, जिल्हास्तरावरील आर्थिक उलाढालीचा परिणाम जिल्ह्यापुरताच मर्यादित राहत नसल्याने संबंधित जिल्ह्याला बाहेरून प्राप्त होणारे व संबंधित जिल्ह्यातून बाहेर जाणा-या उत्पन्नाचे मोजमाप करणे शक्य नसल्याने, सदर पध्दतीचा वापर करता येत नाही. त्यामुळे उत्पन्न स्रोत पध्दती (Income originating approach) या संकल्पनेचा अवलंब करून जिल्हास्तरावरील उत्पन्नाचे अंदाज तयार करण्यात आलेले आहेत.

जिल्हा उत्पन्नाचे अंदाज तयार करण्याकरीता लागणारी मुलभूत माहिती अजूनही समाधानकारकरीत्या उपलब्ध नाही. प्राथमिक क्षेत्राकरीता बहुतांश आकडेवारी उपलब्ध आहे. मात्र इतर क्षेत्रांकरीता आकडेवारी अतिशय अल्पशा प्रमाणात उपलब्ध आहे. ज्या क्षेत्राकरीता जिल्हास्तरावरील आकडेवारी उपलब्ध नाही, त्या क्षेत्राकरीता जिल्हावार अनुरूप असे निर्देशांक वापरून त्या आधारे राज्यस्तरावरील उत्पन्नाची जिल्ह्यांमध्ये विभागणी करण्यात आलेली आहे.

आकडेवारीच्या उपलब्धतेचा अभाव, अनुरूप निर्देशांकाचा वापर तसेच पध्दतीमधील अंगभूत उणीवा या सर्वामुळे जिल्हा उत्पन्नाचे अचूक अंदाज बांधण्यामध्ये मर्यादा येत असल्याने, हे अंदाज ढोबळ मानाने जिल्ह्यातील उत्पन्नाची पातळी आजमाविण्याकरीता वापरावेत. या प्रकाशनात प्रकाशित केलेले जिल्हा उत्पन्नाचे अंदाज वापरतांना वरील मर्यादा लक्षात घ्याव्यात.

3. वने

3.1 वन क्षेत्र

महसुल अभिलेखानुसार 2006-07 वर्षात जळगाव जिल्ह्याच्या 1164 हजार हेक्टर भौगोलिक क्षेत्रापैकी 20.05 टक्के म्हणजे 200 हजार हेक्टर जमीन वनाखाली आहे. जिल्ह्यात रावेर, यावल व चोपडा तालुक्यात वनक्षेत्र जास्त आहे.

3.2 वन उत्पादने

2007-08 यावर्षात इमारती लाकूड, जळाऊ लाकूड, गवत, बांबू व संकीर्ण वन उत्पादने यांच्या विक्रीपासून 131.48 लाख रुपये उत्पन्न मिळाले. त्यापैकी 54.70 लाख रुपये इमारती लाकूड व 0.81 लाख रुपये जळाऊ लाकूड यापासून उत्पन्न मिळाले. गौण वन उत्पादनापासून 75.97 लाख रुपये उत्पन्न मिळाले.

3.3 सामाजिक वनिकरण

जळगाव येथे मार्च, 1982 पासून अमेरिकेच्या आंतरराष्ट्रीय विकास यंत्रणेमधून मिळणा-या निधीतुन सामाजिक वनिकरणाचा प्रकल्प सुरु झाला. जिल्ह्यात 10 परिक्षेत्रे आहेत. वीस कलमी कार्यक्रमांतर्गत सामाजिक वनिकरण योजनेद्वारा 2007-08 यावर्षी 41.54 लाख रोपांची लागवड करण्यात आली.

4. कृषि

4.1 जमिनीचा वापर

2004-05 यावर्षात अभिलेखानुसार जिल्ह्याचे एकूण भौगोलिक क्षेत्र 1164 हजार हेक्टर होते. त्यापैकी 17.26 टक्के वनक्षेत्र 2.15 टक्के पडीत जमिन, 6.10 टक्के शेतीस उपलब्ध नसलेले क्षेत्र होते 7.05 टक्के पडीत जमिनी व्यतिरीक्त लागवड न केलेली जमिन होती आणि 67.44 टक्के निव्वळ पिकाखालील क्षेत्र होते.

4.2 पिकाखालील क्षेत्र

2003-04 व 2004-05 या वर्षातील जिल्ह्याचे तालुकावार एकूण पिकाखालील क्षेत्र (दुसोटासह) निव्वळ पिकाखालील क्षेत्र, एकूण पिकाखालील क्षेत्राशी दुसोटा/तिसोटा क्षेत्राची टक्केवारी पुढील तक्त्यात दिली आहे

अ. क्र.	तहसील	एकूण लागवडी खालील- क्षेत्र (दुसोटासह) (हेक्टर 00)		निव्वळ पिकाखालील क्षेत्र (हेक्टर 00)		दुसोटा/तिसोटा क्षेत्राची एकूण पिकाखालील क्षेत्राशी टक्केवारी	
		2003-04	2004-05	2003-04	2004-05	2003-04	2004-05
1	चोपडा	669	670	622	622	7.16	7.16
2	यावल	551	545	522	521	5.26	4.40
3	रावेर	605	609	548	525	9.42	13.96
4	मुक्ताईनगर	378	449	353	391	6.88	12.92
5	बोदवड	257	255	251	245	2.33	3.92
6	भुसावळ	311	296	286	270	8.36	8.78
7	जळगाव	565	565	532	505	5.84	10.62
8	एरंडोल	398	443	394	372	1.00	16.03
9	धरणगाव	419	451	399	427	4.77	5.10
10	अमळनेर	694	694	661	661	4.76	4.75
11	पारोळा	615	537	532	530	13.52	1.30
12	भडगाव	333	356	321	297	3.60	16.57
13	चाळीसगाव	927	882	899	861	3.02	2.38
14	पाचोरा	645	644	634	623	1.55	3.26
15	जामनेर	1033	1015	1021	1003	1.16	1.18
	एकूण	8400	8411	7975	7853	5.06	6.62

2003-04 या वर्षात लागवडीखाली आणण्यात आलेल्या 8.40 लाख हेक्टर क्षेत्रापैकी निव्वळ पिकाखालील क्षेत्र 7.98 लाख हेक्टर होते. लागवडीखालील क्षेत्राशी त्याचे प्रमाण 95.00 तर दुसोटा/तिसोटा क्षेत्राचे प्रमाण 5 टक्के असे होते.

2004-05 या वर्षी लागवडीखाली आणण्यात आलेल्या 8.41 लाख हेक्टर क्षेत्रापैकी निव्वळ पिकाखालील क्षेत्र 7.85 लाख हेक्टर होते. लागवडीखालील क्षेत्राशी त्याचे प्रमाण 93.34 तर दुसोटा/तिसोटा क्षेत्राचे प्रमाण 6.66 असे होते.

4.3 जमीनधारण

कृषिगणना 1997 नुसार जिल्ह्यात वैयक्तिक व संस्था खातेदारांची संख्या 317418 असून त्यांनी धारण केलेले क्षेत्र 721213 हेक्टर होते. एका खात्याची सरासरी वहीत जमीन 2.27 हेक्टर होती. तसेच 58344 संयुक्त खातेदारांनी धारण केलेले क्षेत्र 133949 हेक्टर होते. क्षेत्रफळ श्रेणी नुसार 1.00 हेक्टर पेक्षा कमी क्षेत्र असलेले 98561 अल्पभूधारक असून त्यांनी 58496 हेक्टर जमीन धारण केली होती. 1.0 ते 2.0 क्षेत्रफळ श्रेणीचे 131089 खातेदार असून त्यांनी 189444 हेक्टर जमीन धारण केली होती. 2.0 ते 4.00 हेक्टर श्रेणीचे 93295 निम्नमध्यम भूधारक असून त्यांनी 257867 हेक्टर जमीन धारण केली होती. 4.0 ते 10.0 हेक्टर श्रेणीत 48139 मध्यम भूधारक खातेदार असून त्यांनी 277863 हेक्टर जमीन धारण केली होती. तसेच 10.0 हेक्टर व त्यापेक्षा जास्त श्रेणीचे 4678 मोठे भूधारक खातेदार असून त्यांनी 71492 हेक्टर जमीन धारण केली होती.

4.4 पीके

वार्षिक ऋतू व पिके अहवालाच्या 2003-04 वर्षाच्या अस्थायी आकडेवारीनुसार तसेच 2004-2005 वर्षाच्या अस्थायी आकडेवारीनुसार विविध पिकाखालील क्षेत्र कसे बदलत गेले याचा आढावा पुढे घेतला आहे.

जिल्ह्यात प्रामुख्याने ज्वारी, बाजरी, गहू, तांदुळ, हरभरा, तूर, उडिद व मूग ही प्रमुख पिके घेतली जातात. 2003-04 मध्ये एकूण 8.24 लाख हेक्टर पिकाखालील एकूण क्षेत्रापैकी ज्वारी 1.86 लाख हेक्टर, गहू 2.19 लाख हेक्टर, तांदुळ 0.01 लाख हेक्टर व बाजरी 0.66 लाख हेक्टर या प्रमाणे पिकावार क्षेत्र होते. भुईमूग या पिकाखाली 2003-04 मध्ये 0.08 लाख हेक्टर क्षेत्र व करडई या पिकाखाली 0.01 लाख हेक्टर क्षेत्र होते. ज्वारी, गहू, तांदुळ, बाजरी, भुईमूग व करडई या पिकाखालील क्षेत्राची एकूण पिकाखालील क्षेत्राशी टक्केवारी 22.14, 26.07, 0.11, 7.98, 0.95 व 0.11 याप्रमाणे होती.

2004-05 मध्ये 8.41 लाख एकूण पिकाखालील क्षेत्रापैकी ज्वारी 1.95 लाख हेक्टर, गहू 0.25 लाख हेक्टर, बाजरी 0.50 लाख हेक्टर व तांदुळ 0.02 लाख हेक्टर याप्रमाणे पिकावार क्षेत्र होते. भुईमूग या पिकाखाली 2004-05 मध्ये 0.10 लाख हेक्टर क्षेत्र तर तीळ या पिकाखाली 0.14 लाख हेक्टर क्षेत्र होते. ज्वारी, गहू, तांदुळ, बाजरी, भुईमूग व तीळ या पिकाखालील क्षेत्राची एकूण पिकाखालील क्षेत्राशी टक्केवारी अनुक्रमे 23.19, 2.97, 0.25, 5.95, 1.19 व 1.66 याप्रमाणे होती.

2003-04 च्या तुलनेत 2004-05 मध्ये बाजरी, मका, भुईमूग, मूग, उडिद आणि तिळ या पिकाच्या क्षेत्रात घट झाली आहे. 2003-04 वर्षात गळीताच्या पिकाखाली 36648 हेक्टर क्षेत्र होते. मात्र या पिकाखाली 2004-05 वर्षात 28272 हेक्टर क्षेत्र होते. यानुसार गळीताच्या पिकाखालील क्षेत्रात घट झाल्याचे निदर्शनास येते. तसेच 2004-05 मध्ये ऊस व कापूस या पिकाखालील क्षेत्र अनुक्रमे 12036 हेक्टर व 356171 हेक्टर होते.

2004-05 च्या एकूण 8.41 लाख हेक्टर लागवडीखालील क्षेत्रापैकी ऊस व कापूस या नगदी पिकांचे क्षेत्र अनुक्रमे 1.43 टक्के व 43.19 टक्के होते. जिल्ह्यात जास्त कापसाचे क्षेत्र जामनेर, चोपडा, धरणगाव, अमळनेर व जळगाव या तालुक्यात असून सर्वात कमी क्षेत्र एरंडोल तालुक्यात होते. 2004-05 मध्ये कापसाच्या क्षेत्राखाली जामनेर, चाळीसगाव पाचोरा पारोळा व धरणगाव तालुक्यात अनुक्रमे 60946, 35078, 31439, 25498, 26222 हेक्टर क्षेत्र होते. 2004-05 मध्ये चाळीसगाव व यावल तालुक्यात ऊसाखाली सर्वात जास्त अनुक्रमे 3347, 2169 हेक्टर क्षेत्र होते. जामनेर व बोदवड तालुक्यात अनुक्रमे 86 व 2 हेक्टर क्षेत्र होते.

4.5 कृषि उत्पादन

2005-06 च्या तुलनेत 2006-2007 मध्ये ज्वारीचे प्रती हेक्टरी उत्पादन 1722 किलोवरून 1809 किलो पर्यंत वाढले. तांदूळ 1382 किलोवरून 1000 किलो पर्यंत घटले व बाजरी 737 किलो वरून 1061 किलो पर्यंत वाढले. दर हेक्टरी गहू उत्पादन 1846 किलोवरून 2202 किलो पर्यंत वाढले तसेच, कडधान्ये पिकापैकी तूर पिकाचे हेक्टरी उत्पन्न 697 किलोवरून 764 किलोपर्यंत वाढले. तर हरभरा या पिकाचे प्रती हेक्टरी उत्पादन 866 किलोवरून 967 किलो पर्यंत वाढले.

4.6 फलोत्पादन व भाजीपाला

जळगाव जिल्ह्यात 2004-05 या वर्षी फळे व भाजीपाला पिकाखाली 59346 हेक्टर होते. या क्षेत्रात 2003-04 च्या तुलनेत किरकोळ घट झालेली आहे.

4.7 रासायनिक खतांचा वापर

2007-08 वर्षात 455078 मे.टन विविध प्रकारच्या रासायनिक खतांचा वापर करण्यात आला. यात 187607 टन युरिया, 3335 टन अमोनियम सल्फेट, 40636 टन डायअमोनियम फॉस्फेट हे रासायनिक खतांचा समावेश होते.

4.8 पीक संरक्षक उपाय

जिल्ह्यात जिल्हा परिषदेमार्फत उन्हाळी व खरीप भुईमूग यावरील पाने गुंडाळणारी अळी व ठिपका, तीळावरील पाने गुंडाळणारी अळी, सूर्यफूल, उडिद व मूग यावरील मावा, मीजमाशी उंदीर संहार मोहीम, रब्बी ज्वारीवरील चिकटा निर्मूलन इत्यादि पीक संरक्षणाकरिता शेतक-यांना वेळोवेळी मार्गदर्शन करून कौड नियंत्रण करण्यात आले.

4.9 कृषि उत्पादन साठवण

जिल्ह्यात एकूण 12 कृषि उत्पादन बाजार समित्या व 31 उप बाजार समित्या आहेत. पणन समित्यांमार्फत कृषि उत्पादनाच्या खरेदी विक्रीचे व्यवहार होतात. कृषिमालाच्या साठवणूकीसाठी पुरेशा गोदामांची व शेतक-यांच्या निवासाची सोय सर्व पणन समित्यांनी केली आहे. जिल्ह्यात शेतीमाल साठवणूकीसाठी महाराष्ट्र राज्य वखार महामंडळाची 58 गोदामे असून त्यांची साठवणूक क्षमता 96 हजार टन आहे. राज्य शासनाच्या 32 गोदामांची साठवणूक क्षमता 14 हजार टन आहे.

4.10 पणन

संदर्भ वर्षात जिल्हयातील सर्व कृषि उत्पन्न बाजार समित्या व उपबाजार समित्यांतून एकूण 172413 टन प्रमुख कृषि उत्पादनाची खरेदी विक्री करण्यात आली असून त्याची किंमत 16018.35 लाख रुपये होती. प्रमुख कृषि उत्पादनांपैकी 42027 टन गहू, 61301 टन ज्वारी, 27537 टन बाजरी 8912 टन उडिद, 9564 टन मूग, 3096 टन तुर, 127 टन तांदुळ, 19849 टन कांदा या कृषि उत्पादनांची प्रामुख्याने उलाढाल झाली.

5. जलसिंचन

5.1 जलसिंचन

ऋतू व पिके अहवालाच्या अस्थायी आकडेवारी नुसार 2004-05 मध्ये 219352 हेक्टर जमीन निव्वळ सिंचनाखाली होती. त्यापैकी पृष्ठभागीय सिंचन व विहीरीखालील सिंचन क्षेत्र अनुक्रमे 5114 व 214238 हेक्टर होते. याच वर्षात तालुकानिहाय एकूण ओलिताखालील क्षेत्राचे लागवडीखालील एकूण क्षेत्राशी टक्केवारी जळगांव 27.59 चोपडा 19.46, यावल 40.70 रावेर 63.91, मुक्ताईनगर 55.85, बोदवड 32.23, भुसावळ 30.50, जामनेर 38.22, पाचोरा 34.43, चाळीसगाव 30.07, भडगाव 32.79, पारोळा 26.67, एरंडोल 44.76, धरणगांव 42.67, अमळनेर 14.90 टक्के अशी होती. तसेच जिल्हयातील ओलिताखालील एकूण क्षेत्राचे लागवडीखालील क्षेत्राशी प्रमाण 35.07 टक्के होते.

2003-04 मध्ये 95907 हेक्टर आणि 2004-05 मध्ये 219352 हेक्टर जमीन निव्वळ सिंचनाखाली होती.

2004-05 या वर्षात जिल्हयातील सिंचनाखालील 219352 निव्वळ क्षेत्रापैकी पृष्ठ भागीय सिंचनाखाली 5114 हेक्टर (2.33 टक्के) तर विहीरीखाली 214238 हेक्टर (97.67 टक्के) क्षेत्र होते.

5.2 मध्यम व मोठे सिंचन प्रकल्प

लाभक्षेत्र विकास प्राधिकरणाच्या लाभक्षेत्रात जिल्हयातील एरंडोल, धरणगांव, भडगाव, पारोळा, अमळनेर व चाळीसगाव या तालुक्यांचा समावेश आहे.

गिरणा प्रकल्प

पांझण, तालुका नांदगाव, जिल्हा नाशिक येथे असलेल्या या प्रकल्पाच्या जामदा डावा कालवा व दहिगाव उजवा कालवा यापासून चाळीसगाव, भडगाव, एरंडोल व पारोळा या तालुक्यातील एकूण 79283 हेक्टर (लागवडीलायक लाभक्षेत्र) आहे. या धरणाद्वारे 2007-08 वर्षांत 2604 हेक्टर क्षेत्र बारमाही व 30289 हेक्टर क्षेत्र हंगामी सिंचन झाले.

हतनूर प्रकल्प

भुसावळ तालुक्यातील हतनूर या प्रकल्पांतर्गत 2007-08 मध्ये 8949 हेक्टर क्षेत्र हंगामी सिंचन झाले.

वाघूर प्रकल्पाचे काम प्रगती पथावर आहे. या प्रकल्पाचे लाभक्षेत्र 38694 हेक्टर एवढे असून प्रकल्प पूर्ण झाल्यावर 16984 हेक्टर क्षेत्र सिंचनाखाली येईल.

जिल्ह्यातील एकूण 14 मध्यम प्रकल्पांपैकी अनंर, मन्द्याड, सुकी, बोरी, अग्नावती, अभोरा, भोकरबारी, तोंडापूर व हिवरा या नऊ प्रकल्पाची कामे पूर्ण झाली असून उर्वरित मंगरुळ प्रकल्पाच्या कालव्याचे बांधकाम अदयाप बाकी आहे. उर्वरित चार कामे प्रगतीपथावर आहेत.

6. पशुसंवर्धन

6.1 पशुसंवर्धन, पशुवैद्यकीय सेवा व दुग्ध व्यवसाय

1997 च्या पशुधन गणनेप्रमाणे जिल्ह्यात एकूण पशुधनाची संख्या 17.29 लाख होती. तर 2003 च्या पशुधन गणनेप्रमाणे 15.17 लाख होती. पशुधन गणना 2003 नुसार एकूण पशुधनापैकी गायी व बैल यांची संख्या 41.85 टक्के तर म्हशी व रेडे यांची संख्या 22.34 टक्के होती. तसेच मेंढ्या व शेळ्या यांची संख्या अनुक्रमे 1.83 टक्के व 31.99 टक्के होती. जिल्ह्यातील प्रति 100 हेक्टर जमीनीस कृषि उपयोगी बैलांचे प्रमाण 16 होते.

1997 च्या पशुधन गणनेच्या तुलनेत 2003 च्या गणनेत पशुधनाची संख्या 12.26 टक्क्यांनी घटली आहे. गोजातीय पशुधनात 10.16 टक्क्यांनी घट झाली तर मेंढ्यांच्या संख्येत 34.59 टक्के घट झाली.

1997 च्या पशुधन गणनेनुसार कुक्कुटसंख्या 6.86 लाख होती. तर 2003 च्या गणनेनुसार 9.08 लाख म्हणजे 32.36 टक्क्यांनी वाढली आहे.

6.2 पशुधन उत्पादन

2007-08 मध्ये जिल्ह्यातील मान्यता प्राप्त 22 कत्तलखान्यातून कत्तल केलेल्या जनावरांची संख्या 54966 होती. त्यात 18597 बैल, 1914 म्हशी / रेडे, 6333 मेंढ्या 28122 शेळ्या / बक-यां यांचा समावेश होता.

6.3 पशु वैद्यकीय सेवा

2007-08 मध्ये जिल्ह्यात जनावरांची एक पशु वैद्यकीय सर्व चिकीत्सालय, 7 दवाखाने, 170 या व्यतिरिक्त जिल्ह्यात एक शेळी पैदास केंद्र असून 1 फिरते पशुरोग नियंत्रण पथक कार्यरत आहे.

6.4 दुग्ध विकास महासंघ

हा जिल्हा दुग्ध व्यवसायाच्या बाबतीत एक पुढारलेला जिल्हा असून जिल्ह्यात सहकारी तत्वावर गुजरात राज्यातील आणंद येथील दुग्ध प्रकल्पांच्या धर्तीवर जळगांव येथे एक दुग्ध उत्पादक महासंघ असून त्याची दैनिक तीन लाख लिटर दुग्ध हाताळण्याच्या क्षमतेची फिडर बॅलन्सिंग डेअरी आहे. जिल्ह्यात महासंघाचे पारोळा, फैजपूर, पाचोरा व चोपडा येथे दुग्ध शितकरण केंद्रे असून त्यांची सध्याची दैनिक क्षमता 5 लाख 10 हजार लिटर आहे. या महासंघामार्फत ग्राहीण भागातून दुग्ध संकलन केले जाते. तसेच मुंबई व कलकत्ता येथे दुग्ध पाठविले जाते. मुख्य डेअरी जळगांव येथे 15 मे.टन क्षमतेचा दुग्ध भुकटी व 5 मे.टन क्षमतेचा ज्योणी उत्पादन प्रकल्प आहे. महासंघा मार्फत जळगाव तालुक्यातील नशिराबाद येथे सहकारी तत्वावर पशु खाद्य प्रकल्प उभारण्यात आला असून त्याची दैनिक उत्पादन क्षमता प्रति दिन 100 मे.टन आहे. ना नफा ना तोटा तत्वावर त्याचे काम सुरु आहे. हा प्रकल्प 1976-77 पासून कार्यान्वित झाला आहे. या महासंघामार्फत जनावरांच्या आरोग्याची काळजी व जनावरांसाठी चारा उत्पादन व कार्यक्रम हाती घेण्यात आले आहेत. गायींची निपज चांगली होण्यासाठी चांगल्या जातीच्या वळूंची जोपासना केली जाते.

कृत्रिम गर्भधारणेसाठी निर्दिष्टाळ्या पशुवैद्यकीय मदत केंद्रामार्फत चांगली रेतन पुरविण्यात येते. जा-यासाठी चांगल्या गवताच्या निवडक क्षेत्रांची प्रात्यक्षिके घेण्यात येतात चाळीसगाव तालुक्याचा अंतर्भाव महासंघाच्या कार्यक्षेत्रात येत नाही, तेथे शासकीय दुग्ध योजना कार्यरत आहे 15.1.1995 पासून संघाचे व्यवस्थापन राष्ट्रीय डेअरी विकास बोर्ड, आणंद करीत आहे.

7. मत्स्य व्यवसाय

7.1 जळगांव जिल्ह्यात फक्त भूजल मत्स्य व्यवसाय केला जातो. स्थानिक होड्या, डुंग्या यांच्या सहाय्याने 750 कि.मी. लांबीच्या 11 महत्वाच्या नद्या व तलाव क्षेत्रात मासेमारी केली जाते. 2007-2008 वर्षात 20526 हेक्टर क्षेत्र मत्स्य व्यवसायासाठी अनुकूल होते. जिल्ह्यात स्थानिक कटला, रोहू, मार्गल इत्यादि जातीची मासळी पकडली जाते.

7.2 2007-08 या वर्षात 1125 लक्ष रुपये किंमतीचे 4500 मे.टन मत्स्य उत्पादन झाले मत्स्य व्यवसाय क्षेत्रासाठी 120.00 लाख मत्स्यबीज वापरण्यात आले.

8. वीज

8.1 विद्युत

जिल्ह्यात भुसावळ येथे औष्णिक विद्युत केंद्र असून येथील उत्पादित विजेचा उपयोग ग्रीड पध्दतीने जिल्ह्यात व इतरत्र केला जातो.

1988-89 ते 2007-08 या वर्षातील जिल्ह्यातील विद्युतीकरण व वीज वापर यांची माहिती खालील तक्त्यात दिली आहे.

वीज पुरवठा झालेली खेडी, विद्युत पंप संच, दरडोई वीज वापर

अ. क्र.	वर्ष	वीज पुरवठा झालेली खेडी व शहरे	विद्युत पंप संच एकूण	एकूण वापरलेली वीज (हजार कि. वॅ. तासात)	दरडोई वीज वापर (कि. वॅ.)
1	1988-89	1490	7119	508852	194
2	1989-90	1490	6980	542474	207
3	1990-91	1497 *	5125	572173	218
4	1991-92	1497 *	4216	620976	195
5	1992-93	1497 *	2014	606776	191
6	1993-94	1497 *	2612	605242	204
7	1994-95	1497 *	4627	607712	191
8	1995-96	1497 *	5293	639985	201
9	1996-97	1497 *	3688	703353	221
10	1997-98	1497 *	3031	831959	261
11	1998-99	1497 *	3225	718410	225
12	1999-00	1497 *	4980	1326983	416
13	2000-01	1506 *	2467	1862700	506
14	2001-02	1506 *	3632	1855115	504
15	2002-03	1506 *	3828	1903229	517
16	2003-04	1506 *	3281	1974972	536
17	2004-05	1506 *	3281	2362945	642
18	2005-06	1506 *	3281	2232294	606
19	2006-07	1506 *	3281	1227913	333
20	2007-08	1506 *	3281	2145859	582

(*) 1491 वस्ती असलेली खेडी व 15 शहरे (2001 च्या जनगणनेनुसार)

8.2 जिल्ह्यात 2007-08 वर्षात 2145859 हजार कि. वॅ. युनिट वीजेचा वापर करण्यात आला. त्यापैकी 26.82 टक्के उद्योगासाठी, 52.46 टक्के कृषिसाठी, 13.67 टक्के घरगुती वापरासाठी, 2.35 टक्के वाणिज्य उपक्रमासाठी, 1.34 टक्के सार्वजनिक दिवाबत्तीसाठी वापरण्यात आली, तर 3.36 टक्के वीज इतर उपयोगासाठी वापरली गेली आहे.

१ उद्योग

१.१ उद्योग

कारखाने नियम १९४८ अन्वये जळगांव जिल्ह्यात डिसेंबर, २००५ अखेर ८९२ कारखान्यांची नोंद करण्यात आली असून त्यापैकी ८१३ कारखाने कार्यरत होते. कार्यरत कारखान्यात २९४८० कामगार काम करीत होते. ३४२ प्रपत्र पाठविण्या-या कारखान्यात २००५ वर्षी ४९.५७ लाख मनुष्यदिन रोजगार उपलब्ध झाला. या वर्षात अहवाल सादर करणा-या चालू कारखान्यांची संख्या ३४२ होती. त्यामध्ये १६६७४ कामगार होते. जिल्ह्यात प्रामुख्याने साखर उत्पादन, रासायनिक औषधे, प्लॉस्टिकच्या वस्तू, सिमेंटचे व पी. व्ही. सी. पाईप तयार करणे इत्यादि प्रकारचे कारखाने आहेत.

१.२ जिल्ह्यात लोकसंख्येचे जाळे, दळणवळणाच्या सोयी व पाणीपुरवठा सोयी यामुळे औद्योगिक प्रगतीत मोठा वाव आहे. जिल्ह्यात जळगांव व भुसावळ येथे औद्योगिक वसाहती कार्यान्वित आहेत. चालू दशकात जळगांव येथील औद्योगिक वसाहत झपाट्याने वाढत आहे.

जळगांव येथे महाराष्ट्र औद्योगिक विकास महामंडळाचे क्षेत्र पुर्णत विकसित झाले असून मुंबई - पुणे महानगरातील उद्योजकांनी कारखाने सुरु करून सहभाग वाढविला आहे.

१.३ इतर उद्योगधंदे

जिल्ह्यात नगरदेवळा, ता. पाचोरा, खडक, ता. भुसावळ व यावल येथे सुत गिरण्या आहेत. चाळीसगाव येथे कापड गिरणी आहे तसेच अमळनेर येथे तंत्रज्ञान प्रक्रीमा करून पॅकींग करण्याचा मोठा उद्योग आहे. चाळीसगाव, एरंडोल, यावल, रावेर व चोपडा या तालुक्यात सहकारी साखर कारखाने कार्यरत आहेत. अमळनेर येथे वनस्पती तूपाचा कारखाना असून पाचोरा येथे खत कारखाना आहे. भारत सरकारचा दारुगोळा कारखाना भुसावळ येथे तर आयुध निर्मातीचा कारखाना वरणगाव येथे आहे. जिल्ह्यात चोपडा, फैजपूर, मुक्ताईनगर, गोंडखेड (जामनेर), बेलगंगा (चाळीसगाव) व कासोदा (एरंडोल) व आंकारेश्वरनगर रावेर येथे सहकारी तत्वावर चालविले जाणारे साखर कारखाने आहेत. जामनेर, एरंडोल, मुक्ताईनगर, रावेर व कासोद व चाळीसगाव येथील कारखान्यात अहवाल वर्षात साखरेचे उत्पादन झाले नाही.

१०. वाहतूक व दळणवळण

१०.१ रस्ते महामार्ग

जिल्ह्यात मार्च २००८ अखेर सर्व प्रकारचे एकूण १०९८८ कि.मी. लांबीचे रस्ते होते. त्यापैकी जिल्हा परिषदेच्या देखरेखीखाली ६९१८ कि.मी., सार्वजनिक बांधकाम खात्याच्या अखत्यारित २८६-९ कि.मी. आणि नगरपालिकेच्या व महानगरपालिका क्षेत्रात १२०१ कि.मी. लांबीचे रस्ते होते. संदर्भ वर्षात जिल्ह्यातून जाणा-या राष्ट्रीय महामार्गाची लांबी १८४ कि.मी., प्रमुख राज्य महामार्गाची लांबी ९६ कि.मी. व अन्य राज्य महामार्गाची लांबी ११७७ कि.मी. होती.

जिल्ह्यातील एकूण १०९८८ कि.मी. लांबीच्या रस्त्याच्या पृष्ठभागानुसार केलेल्या वर्गीकरण प्रमाणे ५३२२ कि.मी. डांबरी, ३१०८ कि.मी. खडीचे व उर्वरित रस्ते कॉक्रीटचे व इतर माल वापरून केले होते. ३१.३.२००८ अखेर जिल्ह्यातील १५१९ गावांपैकी १४८१ गावे वारमाही रस्त्याने व ३८ गावे हंगाम रस्त्याने जोडली गेली आहेत.

10.2 लोहमार्ग

जळगांव जिल्ह्यातून जाणा-या मध्य व पश्चिम रेल्वेच्या लोहमार्गाची एकूण लांबी 350 कि.मी आहे. ब्रॉडगेज लोहमार्गापैकी दुहेरी मार्ग 201 कि.मी. व एकेरी मार्ग 95 कि.मी. लांबीचे आहेत. धुळे, चाळीसगाव लोहमार्गापैकी 24 कि.मी. मार्ग या जिल्ह्यात येतो. तसेच जळगांव, सुरत या पश्चिम रेल्वे मार्गापैकी 71 कि.मी. मार्ग या जिल्ह्यात येतो. तसेच जिल्ह्यात पाचोरा - जामनेर 54 कि.मी. लांबीचा एकेरी लोहमार्ग नॅरोगेज प्रकारचा आहे. या जिल्ह्यात मध्य रेल्वे मार्गावर 34 व पश्चिम रेल्वे मार्गावर 8 स्थानके आहेत.

10.3 नोंदणीकृत वाहने

जिल्ह्यात 31 मार्च 2007 अखेर वेगवेगळ्या प्रकारच्या वापरात असलेल्या वाहनांची संख्या 362558 होती त्यात 7.29 टक्के वाढ होऊन मार्च 2008 अखेर जिल्ह्यात 388989 इतकी सर्व प्रकारची वाहने वापरात आहेत.

10.4 मालाची वाहतूक/परिवहन संस्था

जिल्ह्यातील मालवाहू लॉरींची संख्या मार्च 2008 अखेर 14415 आहे. जळगांव शहरातील उद्योग धंद्याच्या वाढीमुळे येथून सर्व प्रकारच्या मालाची मोठ्या प्रमाणावर वाहतूक केली जाते. तसेच येथील बाजारपेठातून इतर राज्यात मालाची मोठ्या प्रमाणावर उलाढाल होत असल्यामुळे वाहतूकीच्या साधनातही वाढ होत आहे. जिल्ह्यातील अंतर्गत मालाची वाहतूक रेल्वे, मालमोटारी व राज्य परिवहन महामंडळाच्या मार्फत मोठ्या प्रमाणावर केली जाते. महाराष्ट्र राज्य मार्ग परिवहन महामंडळाच्या 682 बसगाड्यांद्वारे केलेल्या प्रवासी वाहतूकीची एकूण दैनिक सरासरी 3.02 लाख असून महामंडळास 2007-08 या वर्षात प्रवासी वाहतूकीपासून 13412 लाख रुपये उत्पन्न मिळाले आहे.

10.5 पोष्ट व तार कार्यालय

2007-2008 मध्ये जिल्ह्यात 529 टपाल कार्यालये कार्यरत होती. 529 गावात पोष्टाची सोय उपलब्ध आहे.

10.6 दूरध्वनी केंद्रे

2007-2008 मध्ये जिल्ह्यात 207 दूरध्वनी विनिमय केंद्रे आहेत. व एकूण दूरध्वनींची संख्या 166138 आहे.

11. मजूर / रोजगार

11.1 रोजगार विनिमय

जिल्ह्यात उप प्रादेशिक सेवायोजन कार्यालय, जळगांव, एकात्मिक आदिवासी विकास प्रकल्प कार्यालय यावल, आणि आदिवासी सेवायोजन कार्यालय, रावेर येथील केंद्रामध्ये वेरोजगार आदिवासी उमेदवारांची नावे नोंदविली जातात. या व्यतिरिक्त जिल्हा सैनिक बोर्ड, जळगांव येथे माजी सैनिकांसाठी नोक-या उपलब्ध करून देण्याकरिता नावे नोंदविण्याची सोय उपलब्ध आहे. 2007-2008 वर्षाअखेर सहाय्यक संचालक जिल्हा रोजगार व स्वयंरोजगार मार्गदर्शन केंद्र कार्यालयात एकूण 132269 उमेदवारांनी रोजगारासाठी नावे नोंदणी केली आहे. त्यात गतवर्षापेक्षा 7.17 टक्के घट झालेली आहे. 2007-2008 वर्षात खाजगी व सार्वजनिक क्षेत्रात सेवायोजन कार्यालयातर्फे नोक-या देण्यात आलेल्या 58 उमेदवारांपैकी अनुसूचित जाती/जमातीच्या उमेदवारांची संख्या 40 आहे.

11.2 औद्योगिक प्रशिक्षण संस्था

जिल्ह्यात 2007-2008 मध्ये शासकीय व खाजगी मिळून 12 अभियांत्रिकी महाविद्यालये, 16 तंत्रनिकेतने, 38 औद्योगिक प्रशिक्षण संस्था आहेत. जिल्ह्यातील सर्व अभियांत्रिकी महाविद्यालयांची 1990, तंत्रनिकेतनांची 1900 तर औद्योगिक प्रशिक्षण संस्थांची 3680 प्रवेश क्षमता आहे.

12. सहकार

12.1 सहकारी संस्था

दिनांक 31.3.2007 अखेर एकूण सहकारी संस्थांची संख्या 5546 होती. त्यातील सभासद संख्या 20.73 लाख होती. एकूण संस्थांपैकी कृषि पतसंस्था 878, एकूण बिगर शेती संस्था 1134, एकूण पणन संस्था 141, एकूण उत्पादक संस्था 1441 आणि सामाजिक सेवा संस्था 2002 आहेत. जिल्ह्यातील पतसंस्थांनी 31.3.2007 अखेर 3162 लाख रुपये निव्वळ कर्ज वाटप केले.

13. बँका

13.1 जिल्ह्यातील 2007-2008 वर्षात एकूण 210 राष्ट्रीयकृत, 350 सहकारी बँक शाखा कार्यरत आहेत. जिल्ह्यातील बँकामार्फत शासनाच्या विविध योजना राबविण्याच्या कामी सुलभता व समन्वय साधण्याच्या दृष्टीने सेंट्रल बँक ऑफ इंडिया ही अग्रणी बँक म्हणून काम करीत आहे. सुमारे 6582 व्यक्तींकरिता एक बँक शाखा असे प्रमाण आहे.

13.2 पतठेवी प्रमाण

2007-2008 वर्षात वर्गीकृत बँकातील एकूण ठेवीची रक्कम 343469 लाख रुपये आहे.

14. किंमती

14.1 ग्राहक किंमतीचे निर्देशांक

पायाभुत वर्ष 1982 - 100 हे प्रमाण मानून काढलेला जळगांव केंद्राचे मार्च 2008 चे कामगार ग्राहक निर्देशांक अन्न गटासाठी 655, इंधन दिवाबत्ती गटासाठी 612, घर बांधणी गटासाठी 402, कापड बिछाना व पादत्राने गटासाठी 316, संकीर्ण गटासाठी 720 या प्रमाणे आहे तर सर्वसाधारण निर्देशांक 610 आहे.

14.2 घाऊक किंमती

2007-2008 या वर्षात जिल्ह्यात अन्नधान्ये व इतर महत्वाच्या नगदी पिकांच्या प्रती विवटल सरासरी किंमती गहू रु 924, ज्वारी संकरीत रु 711, बाजरी रु. 763, उडीद रु. 1920, मूग रु 2043, हरभरा रु. 2342, भुईमूग रु. 2395, याप्रमाणे आहेत.

2006-07 च्या तुलनेत गहू, ज्वारी, या शेतमालाच्या किंमतीत वाढ झाल्याचे दिसते उर्वरित बहुतेक शेतमालाच्या सरासरी घाऊक किंमती जवळपास स्थिर राहिल्या आहेत.

14.3 किरकोळ किंमती

जिल्हा मुख्यालयास 2007-या वर्षातील महत्वाच्या खाद्य वस्तूंच्या प्रती किलोच्या वार्षिक सरासरी किंमती पुढील प्रमाणे आहेत. गहू रु 13.69, तांदुळ रु 16.00, बाजरी रु 10.41, ज्वारी संकरित रु 5.96, हरमन डाळ रु 34.28, मूगडाळ रु 43.35, तूरडाळ रु 38.94, उडीद डाळ रु 42.75, साखर रु 14.98, गुळ रु 15.46, तुप (बनस्पती) रु 59.75 याप्रमाणे आहेत.

शिक्षण

15.1 शैक्षणिक संस्था

जळगांव जिल्ह्यात 2006-07 या शैक्षणिक वर्षात 2130 प्राथमिक, 530 माध्यमिक व 142 उच्च माध्यमिक शाळा होत्या. जिल्ह्यात दरलाख लोकसंख्येमागे 58 प्राथमिक शाळा तर 14 माध्यमिक व 4 उच्च माध्यमिक शाळा होत्या.

जिल्ह्यातील प्राथमिक शाळेतील प्रति शिक्षकामागे विद्यार्थ्यांची संख्या 36 आहे. तर माध्यमिक शाळांच्या बाबतीत हेच प्रमाण 33 आहे.

15.2 2006-07 वर्षात जिल्ह्यात प्राथमिक संस्थांत 431368, माध्यमिक शाळेत 248986 व उच्च माध्यमिक शिक्षण घेणा-या विद्यार्थ्यांची संख्या 137587 आहे. तसेच उच्च माध्यमिक नंतर शिक्षण घेणा-या विद्यार्थ्यांची संख्या 50154 आहे.

16. वैद्यकीय, सार्वजनिक स्वास्थ्य आणि कुटूंब कल्याण

16.1 सार्वजनिक व अर्थ सहाय्यित वैद्यकीय सुविधा

जिल्ह्यात वैद्यकीय सेवा राज्य सरकारी व स्थानिक स्वराज्य संस्था तसेच सेवाभावी संघटना व खाजगी व्यक्ती मार्फत पुरविल्या जातात. 2007-2008 वर्षात जिल्ह्यात एकूण 23 रुग्णालये, 32 दवाखाने, 77 प्राथमिक आरोग्य केंद्रे व 99 कुटूंब कल्याण केंद्रे कार्यरत आहेत. जिल्हा स्तरावरील शासकीय रुग्णालय अत्याधुनिक सांघीनी युक्त व प्रशस्त आहे. पारोळा व चोपडा येथे प्रत्येकी एक कुटीर रुग्णालय आहे. पहूर, जामनेर, पिंपळगाव (हर्षेश्वर), मुक्ताईनगर, पाल, यावल, रावेर, भडगाव, मेहूणबारे, न्हावी, बोदवड, अमळगाव व धरणगाव येथे प्रत्येकी एक अशी 13 ग्रामीण रुग्णालये आहेत. जिल्ह्यात वैद्यकीय सेवेसाठी एकूण 322 डॉक्टर व वैद्य आणि 9 परिचारिका आहेत. सर्व रुग्णालयात एकूण 1926 खाटांची सोय आहे. संदर्भ वर्षात 1.12 लाख आंतर रुग्णांवर आणि 15.07 लाख बाह्य रुग्णांवर औषधोपचार करण्यात आले आहे.

16.2 जन्म-मृत्यु प्रमाण

2005 अखेर जिल्ह्यातील ग्रामीण व नागरी भागातील नोंदलेल्या जन्मांची संख्या अनुक्रमे 36731 व 42477 तर नोंदलेल्या मृत्यूंची संख्या अनुक्रमे 16610 व 7621 होती. ग्रामीण भागात 582 व नागरी भागात 277 बालमृत्यू संदर्भ वर्षात नोंदले गेले. जिल्ह्यात नोंदल्या गेलेल्या जन्माचे दर हजारी प्रमाण 21.51 व नोंदल्या गेलेल्या मृत्यूचे दर हजारी प्रमाण 6.58 होते. संदर्भ वर्षात 859 बालमृत्यू नोंदले गेले. एकूण जन्माशी बालमृत्यूचे प्रमाण 1.08 टक्के होते.

16.3 कुटूंब कल्याण कार्यक्रम

2007-2008 मध्ये जिल्ह्यात एकूण 99 कुटूंब कल्याण केंद्रांपैकी ग्रामीण स्तरावर 77 व नागरी स्तरावर 14 केंद्रे कार्यरत आहेत. या वर्षात निर्बिजीकरण केलेल्या व्यक्तींची संख्या 23360 आहेत. तर लूप पध्दतीचा अवलंब केलेल्या स्त्रियांची संख्या 13151 आहे. 2007-2008 अखेर जननक्षम जोडप्यांची संख्या 600917 आहे. नवीन वीस कलमी कार्यक्रमांतर्गत आदर्श कुटूंबासाठी दोन मुले हे परिमाण ठरवून संदर्भ वर्षात प्रत्यक्ष 23265 शस्त्रक्रिया करण्यात आल्या आहेत.

16.4 पाणी पुरवठा

जिल्ह्यात 2007-2008 वर्षात 1296 गावांना वारमाही पाणी पुरवठा उपलब्ध आहे. नद्या, तलाव, साध्या विहिरी व कुप नलिका याद्वारे पिण्याच्या पाण्याची सुविधा उपलब्ध आहे. पिण्याच्या पाण्याची टंचाई असलेल्या 195 गावांना इतर साधनांनी पाणी पुरवठा करण्यात आला.

17. दुर्बल घटक

17.1 योजना व प्रगती

नवीन वीस कलमी कार्यक्रमांतर्गत मार्च 2008 अखेर वेगवेगळे कार्यक्रम घेण्यात आले असून त्याच्यावर पुढीलप्रमाणे भौतिक साध्य झाले. एकात्मिक ग्रामीण विकास कार्यक्रमांतर्गत 7154 लाभार्थ्यांना लाभ देण्यात आला आहे. 14 गावांना स्वच्छ पाणी पुरवठा केला. 109 बाँयोगॅस संयंत्रे बसविण्यात आली. आमदार स्थानिक विकास कार्यक्रमातूनही विशेष घटक योजनेत 1090 लाख रु. खर्च झाला आहे.

17.2 एकात्मिक ग्रामीण विकास कार्यक्रम/ स्वर्ण जयंती स्वरोजगार योजना

1997 वर्षी दारिद्र्य रेषेखालील कुटूंबाचे सर्वेक्षण करण्यात आले होते. त्यानंतर 1998 वर्षात या सर्वेक्षणाची पुनर्तपासणी करण्यात आली होती. 2000 या वर्षी पुनर्तपासणी केल्यानुसार एकात्मिक ग्रामीण विकास योजनेच्या व्याख्येनुसार दारिद्र्य रेषेखालील ग्रामीण कुटूंबांची संख्या 278139 होती. 2002-07 दारिद्र्य रेषा पाहणीनुसार दारिद्र्य रेषेखालील ग्रामीण कुटूंबांची संख्या 268068 होती.

18. संकीर्ण

18.1 स्थानिक संस्थांचे उत्पन्न व खर्च

2007-2008 आर्थिक वर्षात जिल्ह्यातील 13 नगरपालिकांचे एकूण उत्पन्न 12074 लाख रुपये व एकूण खर्च 10448 लाख रुपये आहे व जळगांव महानगरपालिकेचे एकूण उत्पन्न 12410 लाख रुपये व खर्च 11477 लाख रुपये आहे. जळगाव जिल्हा परिषदेचे संदर्भ वर्षातील उत्पन्न 2557 लाख रुपये व खर्च 1217 लाख रुपये आहे. जिल्ह्यातील 1152 ग्रामपंचायतींचा संदर्भ वर्षात 6473 लाख रुपये उत्पन्नापैकी 5255 लाख रुपये खर्च झाला. उत्पन्नात सुरुवातीची शिल्लक, अनुदाने व वर्गणी तसेच चालू वर्षातील उत्पन्नाचा समावेश आहे. वर्षाअखेरच्या शिल्लकेचा खर्चात समावेश नाही.

18.2 जिल्हा महसूल

जिल्ह्यात 2007-2008 आर्थिक वर्षात जमीन महसूलाची 52.96 लाख रुपये वसुली झाली आहे.

जिल्ह्यात करमणूक कर 271.71 रु. जमा झाला. तसेच 3022 लाख रु मोटार वाहन प्रवासी कर, दारुबंदी व उत्पादन शुल्क 871.24 लाख रु. जमा झाले. घरे, प्लॉट, विवाह नोंदणी व मुद्रांक शुल्क इ. पासून 5336.51 लाख रु. तर लाभक्षेत्र विकास प्राधिकरणाकरवी 2857.73 लाख रु. (सिंचन व बिगर सिंचनाची पाणीपट्टी) गौण खनिजांचे स्वामित्व धन 1700 लाख रुपये, आयकराचा वसुली 61516 लाख रुपये या प्रमाणे जिल्ह्याचे महसूली उत्पन्न आहे.

18.3 जिल्ह्यात जिल्हा नियोजन व विकास मंडळावर 12 निर्वाचित आमदार, 2 खासदार, 2 विधान परिषद सदस्य, 25 नियुक्त प्रतिनिधी व 12 पदसिध्द सदस्य आहेत. जिल्हाधिकारी या मंडळाचे पदसिध्द सदस्य-सचिव असतात. जिल्ह्यातील विविध प्रकारच्या योजना कार्यान्वित अधिकाऱ्यांमार्फत राबविल्या जातात. 2007-2008 वर्षात आदिवासी उपयोजनेकरिता 1544.70 लाख रु. व बिगर आदिवासी योजनेकरिता 4443.51 लाख रु., विशेष घटक योजनेसाठी 2120.75 लाख रु. व आदिवासी उपयोजना क्षेत्राबाहेरील आदिवासींच्या योजनेसाठी 403.26 लाख रुपये अर्थसंकल्पीय तरतूद आहे.

विशेष घटक योजनेवर 2120.75 लाख व आदिवासी क्षेत्राबाहेरील आदिवासी योजनेवर 403.26 लाख रुपये खर्च केले. यात रोजगार हमी योजनेवरील खर्चाचा समावेश होतो. या शिवाय स्थानिक निधीतील विधानसभा मतदार संघासाठी 1200.00 लाख रुपये तरतूद प्राप्त झाली होती. उपलब्ध संचित निधीतून 1090.00 लाख रुपये विविध कामांवर खर्च झाला आहे. विधान परिषद मतदार संघाच्या 400.00 लाख रुपये तरतूदीपैकी 174.73 लाख रुपये खर्च झाला आहे.

जिल्हा सामाजिक व आर्थिक समालोचन सन 2007-08

दृष्टिक्षेपात जिल्हा

अ. क्र.	बाव	परिमाण	जिल्हा	महाराष्ट्र
1	2	3	4	5
एक	प्राकृतिक रचना			
1	भौगोलिक स्थान			
	1.1 उत्तर अक्षांश	अंश	20 ते 21	16.4-22.1
	1.2 पूर्व रेखांश	अंश	74.55 ते 76.28	72.6-80.9
	1.3 क्षेत्रफळ	000 चौ.कि.मी.	12	308
2	प्रशासकीय रचना			
	2.1 तालुके	संख्या	15	353
	2.2 शहरे	संख्या	16	378 #
	2.3 एकूण गावे	संख्या	1,519	43,711
	2.4 पैकी निर्जन गावे	संख्या	28	2,616
दोन	स्थानिक स्वराज्य संस्था			
1	महानगरपालिका	संख्या	1	22
2	नगरपरिषदा	संख्या	13	225
3	नगर पंचायती	संख्या	0	0
4	कटकमंडळे	संख्या	0	7
5	पंचायत समित्या	संख्या	15	351
6	ग्रामपंचायती	संख्या	1,152	27,916
तीन	लोकसंख्या (2001)			
1	ग्रामीण	हजार	2,630	55,778
2	नागरी	हजार	1,053	41,101
3	एकूण	हजार	3,683	96,879
4	पुरुष	हजार	1,906	50,401
5	स्त्रिया	हजार	1,777	46,478
6	स्त्रिया प्रति हजार पुरुष	संख्या	932	922
7	अनुसूचित जातींची लोकसंख्या	हजार	287	9,882
	7.1 एकूण लोकसंख्येशी प्रमाण	टक्के	7.79	10.2
8	अनुसूचित जमातींची लोकसंख्या	हजार	436	8,577
	8.1 एकूण लोकसंख्येशी प्रमाण	टक्के	11.84	8.9
9	घनता (लोकसंख्या प्रति चौ.कि.मी.)	संख्या	313	315

गणना शहरांसह

जिल्हा सामाजिक व आर्थिक समालोचन सन 2007-08

दृष्टिक्षेपात जिल्हा

अ. क्र.	वाच	परिमाण	जिल्हा	महाराष्ट्र
1	2	3	4	5
10	साक्षरतेचे प्रमाण			
	10.1 ग्रामीण	टक्के	72.1	70.4
	10.2 नागरी	टक्के	83.7	85.5
	10.3 एकूण	टक्के	75.4	76.9
	10.4 पुरुष	टक्के	85.9	86.0
	10.5 स्त्रिया	टक्के	64.3	67.0
	10.6 साक्षरतेमध्ये जिल्हयाचा राज्यात क्रमांक	क्रम संख्या	17	दुसरा
11	दारिद्र्य रेषेखालील ग्रामीण कुटुंबे (2002-2007)	लाख	2.68	45.03
चार	जिल्हा उत्पन्न अंदाज			
1	चालू किमतीनुसार (1999-2000)			
	1.1 एकूण उत्पन्न (स्थूल)	कोटी रु.	14,587	509356
	1.2 दरडोई उत्पन्न (स्थूल)	रुपये	36,733	48,171
	1.3 एकूण उत्पन्न (निव्वळ)	कोटी रु.	12,736	437035
	1.4 दरडोई उत्पन्न (निव्वळ)	रुपये	32,072	41,331
2	स्थिर किमतीनुसार (1999-2000)			(2005-06)
	2.1 एकूण उत्पन्न (स्थूल)	कोटी रु.	11,385	376783
	2.2 दरडोई उत्पन्न (स्थूल)	रुपये	28,670	35,633
	2.3 एकूण उत्पन्न (निव्वळ)	कोटी रु.	10,091	325148
	2.4 दरडोई उत्पन्न (निव्वळ)	रुपये	25,411	30,750
पाच	कृषि		(2005-06)	(2006-07)
1	भौगोलिक क्षेत्र	हजार हेक्टर	1,164	30,758
2	जंगलव्याप्त क्षेत्र	हजार हेक्टर	200	5,212
3	जंगलव्याप्त क्षेत्राचे भौगोलिक क्षेत्राशी प्रमाण	टक्के	17.23	16.94
4	शेतीला उपलब्ध नसलेली जमीन			
	4.1 विगर- शेती वापराखालील	हजार हेक्टर	23	1,407
	4.2 पडीत आणि लागवाडीलायक नसलेली	हजार हेक्टर	48	1,720
	4.3 एकूण (4.1 + 4.2)	हजार हेक्टर	71	3,127

जिल्हा सामाजिक व आर्थिक समालोचन सन 2007-08

दृष्टिक्षेपात जिल्हा

अ. क्र.	नाम	परिमाण	जिल्हा	महाराष्ट्र
1	2	3	4	5
5	पडीत जमिनीव्यतिरिक्त लागवड न केलेली इतर जमीन			
	5.1 कायम गुरेचरण व इतर	हजार हेक्टर	61	1,252
	5.2 झाडे-झुडपांखालील	हजार हेक्टर	4	249
	5.3 लागवडीलायक परंतु पडीत	हजार हेक्टर	17	914
6	पडीत जमीन			
	6.1 चालू पड	हजार हेक्टर	13	1,327
	6.2 इतर पड	हजार हेक्टर	12	1,204
7	पिकाखालील क्षेत्र			
	7.1 पिकाखालील निव्वळ क्षेत्र	हजार हेक्टर	785	17,473
	7.2 दुसोटा क्षेत्र	हजार हेक्टर	56	5,083
	7.3 एकूण पिकाखालील क्षेत्र	हजार हेक्टर	841	22,556
8	ओलिता खालील क्षेत्र		(2004-05)	(2005-06)
	8.1 निव्वळ ओलित क्षेत्र	हजार हेक्टर	219	3,147
	8.2 एकूण ओलित क्षेत्र	हजार हेक्टर	295	3,810
9	महत्वाच्या पिकाखालील क्षेत्र		(2004-05)	(2006-07)
	9.1 तृणधान्ये	हजार हेक्टर	276	9,621
	9.2 कडधान्ये	हजार हेक्टर	102	3,828
	9.3 तेलबिया	हजार हेक्टर	28	3,863
	9.4 ऊस	हजार हेक्टर	12	N.A.
	9.5 कापूस	हजार हेक्टर	356	3,107
10	पर्जन्य (सरासरी)		638.13	N.A.
11	जमीन वहिती धारण क्षेत्र		(1995-96)	
	11.1 क्षेत्र 2 हेक्टरपेक्षा कमी	हजार हेक्टर	248	6,693
	11.2 क्षेत्र 2 ते 10 हेक्टर	हजार हेक्टर	536	11,308
	11.3 क्षेत्र 10 हेक्टरपेक्षा जास्त	हजार हेक्टर	71	1,879
सह	जलसिंचन पूर्ण झालेले पाटबंधारे प्रकल्प व त्याखालील लाभक्षेत्र			
1	मोठे पाटबंधारे प्रकल्प		संख्या	2
	1.1 लाभक्षेत्र	हजार हेक्टर	126	2,456
2	मध्यम पाटबंधारे प्रकल्प		संख्या	9
	2.1 लाभक्षेत्र	हजार हेक्टर	66	739

* अंदाजे

जिल्हा सामाजिक व आर्थिक समालोचन सन 2007-08

दृष्टिक्षेपात जिल्हा

अ. क्र.	वाच	परिमाण	जिल्हा	महाराष्ट्र
1	2	3	4	5
3	लघु पाटबंधारे प्रकल्प (राज्यक्षेत्र)	संख्या	127	2,777
	3.1 लाभक्षेत्र	हजार हेक्टर	46	1,134
4	सिंचन विहिरीखाली भिजणारे क्षेत्र **	हजार हेक्टर	94	867
सात	पशुसंवर्धन (पशुगणना -2003)			
1	एकूण पशुधन (2003)	हजार	1,517	37,058
2	गो जानीय	हजार	974	16,738
3	महिषवर्गीय	हजार	339	6,084
4	मेंढया व शेळ्या	हजार	513	13,624
5	कोबडया व वदके	हजार	908	34,596
आठ	सहकार क्षेत्र		(2006-07)	(2006-07)
1	सहकारी संस्था	संख्या	5,546	200740
2	प्राथमिक कृषि सहकारी पतसंस्था	संख्या	878	21,238
	2.1 सभासद संख्या	हजार	446	12,271
	2.2 निरोटी कर्जे	कोटी रु.	31,621	549802
	2.2 येणे कर्जे	कोटी रु.	35,857	1053656
3	सहकारी दुग्धसंस्था	संख्या	793	30,913
नऊ	जीव		(2007-08)	
1	विद्युतीकरण झालेली गावे	संख्या	1,491	40351***
2	वीज पुरवठा केलेले कृषी पंप संच	हजार	50	2,777
3	जिजेया जापर	दश लक्ष कि.वॅ.तास	-	62,084
	3.1 घरगुती (2006-07)	दश लक्ष कि.वॅ.तास	293	14,284
	3.2 वाणिज्यिक	दश लक्ष कि.वॅ.तास	50	6,940
	3.3 औद्योगिक	दश लक्ष कि.वॅ.तास	576	26,535
	3.4 कृषि	दश लक्ष कि.वॅ.तास	1126	9,749
	3.5 इतर	दश लक्ष कि.वॅ.तास	72	318
	3.6 एकूण (3.1 ते 3.5)	दश लक्ष कि.वॅ.तास	2,117	57,826

* अदाजित.

** सिंचनस्थितीदर्शक अहवाल 2006-07 जलसंपदा विभाग.

*** महाराष्ट्र राज्य विद्युत मंडळ मुंबई

जिल्हा सामाजिक व आर्थिक समालोचन सन 2007-08

दृष्टिक्षेपात जिल्हा

अ. क्र.	वाच	परिमाण	जिल्हा	महाराष्ट्र
1	2	3	4	5
दहा	परिवहन व दळणवळण			
1	रेल्वे मार्गाची एकूण लांबी	कि.मी.	350	5,902
2	रस्त्यांनी जोडलेली गावे			
	2.1 बारमाही	संख्या	1,481	38,483
	2.2 हंगामी	संख्या	38	1,397
3	रस्त्यांची लांबी (पृष्ठांकित)		(2007)	
	3.1 राष्ट्रीय महामार्ग (2006 अखेर)	कि.मी.	184	4,367
	3.2 राज्य महामार्ग	कि.मी.	1,273	33,675
	3.3 प्रमुख जिल्हामार्ग	कि.मी.	1,736	49,147
	3.4 इतर जिल्हामार्ग	कि.मी.	3,036	45,674
	3.5 ग्रामीण रस्ते	कि.मी.	4,759	100,801
	3.6 एकूण (3.1 ते 3.5)	कि.मी.	10,988	233,664
अकरा	नोंदणीकृत कारखाने व रोजगार			
1	नोंदणीकृत कारखाने (2006-07)	संख्या	892	36180*
2	नोंदणीकृत चालू कारखाने (त्यातील कामगार)	संख्या	813	30,684
		संख्या	29,480	12,81,000
3	साखर कारखाने (साखरेचे उत्पादन)	संख्या	7	202
		हजार मे. टन	141	9,100
4	सहकारी सूत गिरण्या	संख्या	5	177
बाग	कर्मचारी गणना (1 जुलै 2007 रोजी भरलेली पदे)			
1	शासकीय	हजार	15	581
2	जिल्हा परिषदा	हजार	19	457
3	नगर परिषदा	हजार	4	52
4	महानगरपालिका	हजार	3	112

* महाराष्ट्राची आर्थिक आकडेवारी 2007.

जिल्हा सामाजिक व आर्थिक समालोचन सन 2007-08

दृष्टिक्षेपात जिल्हा

अ. क्र.	बाब	परिमाण	जिल्हा	महाराष्ट्र
1	2	3	4	5
तेरा	शिक्षण क्षेत्र		(2006-07)	(2007-08)
1	प्राथमिक शिक्षण			
	1.1 एकूण शाळा	संख्या	2,130	69,330
	1.2 विद्यार्थी	हजार	431	11,571
	1.3 शिक्षक	हजार	12	341
	1.4 प्रति शिक्षक विद्यार्थी	संख्या	36	34
2	माध्यमिक व उच्चमाध्यमिक शिक्षण			
	2.1 एकूण शाळा	संख्या	672	20,339
	2.2 विद्यार्थी	हजार	387	11,236
	2.3 शिक्षक	हजार	10	298
	2.4 प्रति शिक्षक विद्यार्थी	संख्या	39	38
3	उच्च शिक्षण			
	3.1 संस्था	संख्या	91	2,316
	3.2 एकूण विद्यार्थी	हजार	50	1,170
4	तांत्रिक व व्यवसाय शिक्षण			
	4.1 व्यवसाय पदवी एकूण शिक्षण संस्था (प्रवेश क्षमता)	संख्या	12	312
		संख्या	1,990	58,179
	4.2 व्यवसाय पदविका एकूण शिक्षण संस्था (प्रवेश क्षमता)	संख्या	16	648
		संख्या	1,900	73,767
	4.3 शासकीय औद्योगिक प्रशिक्षण संस्था (प्रवेश क्षमता)	संख्या	15	369
		संख्या	2,386	67,240
	4.4 अशासकीय औद्योगिक प्रशिक्षण संस्था (विना अनुदान) (प्रवेश क्षमता)	संख्या	23	191
		संख्या	1,294	23,496
चौदा	सार्वजनिक आरोग्य		(2007-08)	
1	रुग्णालये (2006)	संख्या	23	1,054
2	दवाखाने	संख्या	32	2,072
3	प्राथमिक आरोग्य केंद्रे	संख्या	77	1,812
4	प्राथमिक आरोग्य उपकेंद्रे	संख्या	442	N.A.
5	प्राथमिक आरोग्य पथके	संख्या	0	177

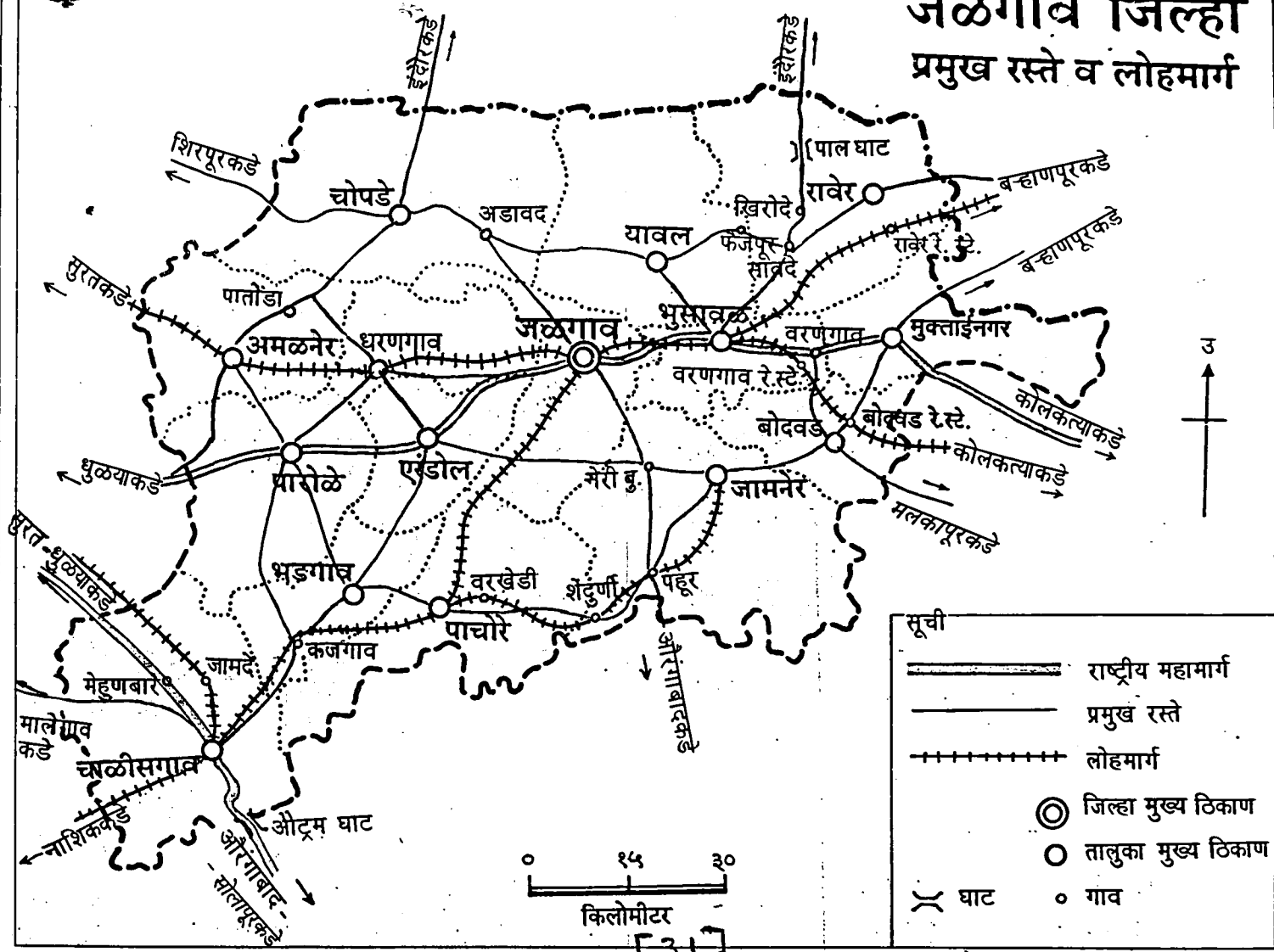
जिल्हा सामाजिक व आर्थिक समालोचन सन 2007-08

दृष्टिक्षेपात जिल्हा

अ. क्र.	वाव	परिमाण	जिल्हा	महाराष्ट्र
1	2	3	4	5
पंधरा	आदिवासी कल्याणकारी योजना			
1	आदिवासी आश्रमशाळा (त्यांतील विद्यार्थी)	संख्या संख्या	48 18,532	1,105 418315
सोळा	मागासवर्गीयांसाठी कल्याणकारी योजना			
1	मागासवर्गीयांसाठी वसतिगृहे (त्यांतील विद्यार्थी)	संख्या संख्या	92 3,677	271 22,668
सतरा	सार्वजनिक वितरण व्यवस्था			
1	रास्त भावाची दुकाने	संख्या	1838	49533
2	पुरविलेला एकूण साठ			
	2.1 गहू	हजार टन	8.13	1218.74
	2.2 तांदूळ	हजार टन	13.31	1078.33
3	शासकीय गोदामे (साठ्यण क्षमता)	संख्या हजार टन	32 14	1012 572.98

जळगाव जिल्हा प्रमुख रस्ते व लोहमार्ग

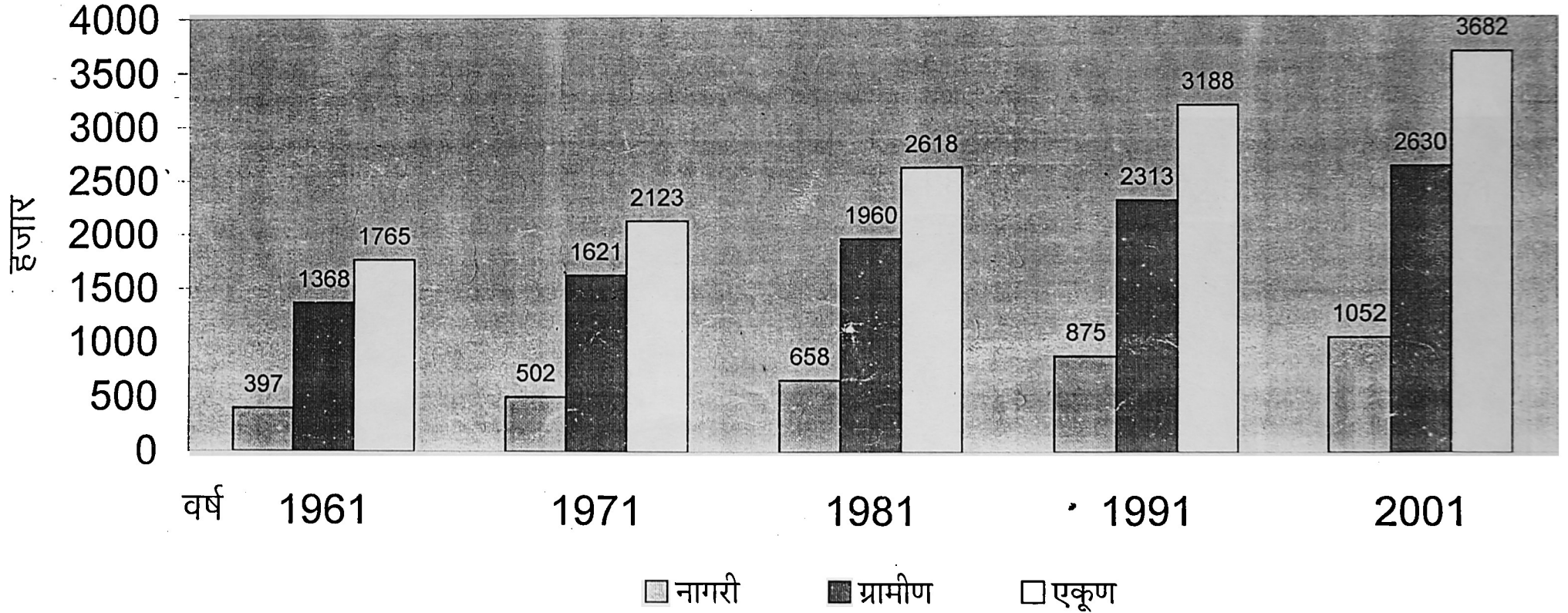
091



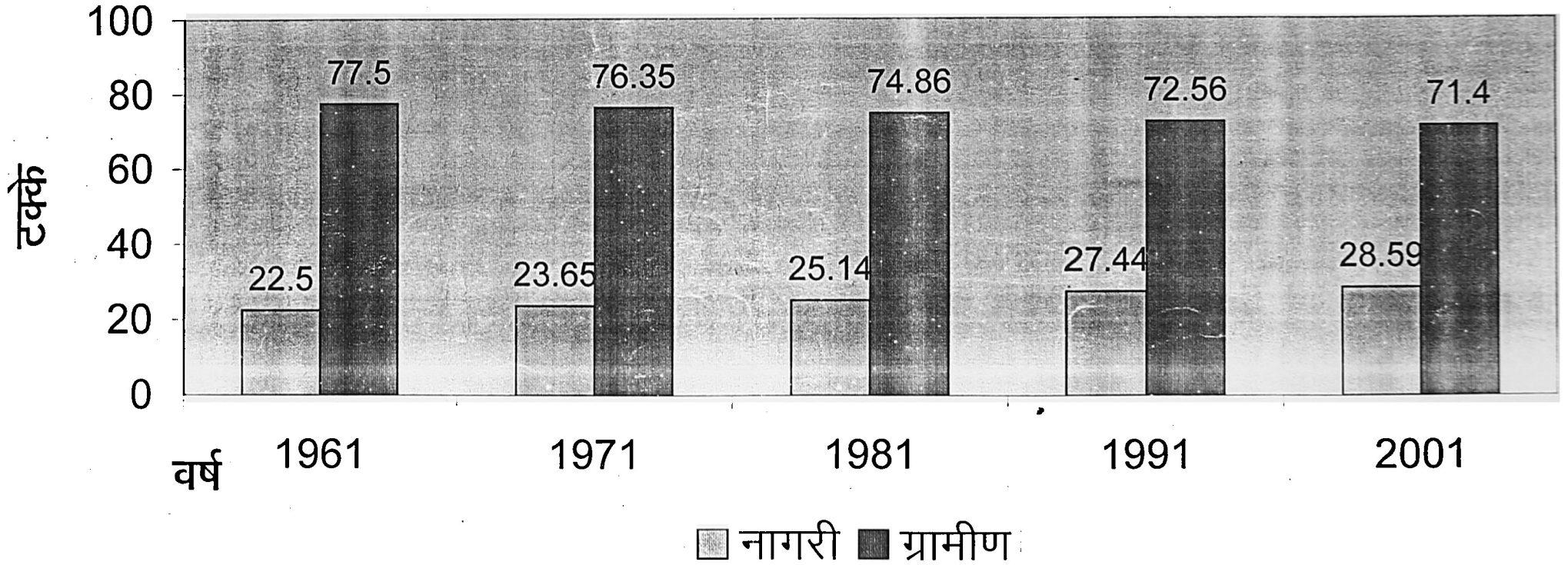
- सूची
- ==== राष्ट्रीय महामार्ग
 - प्रमुख रस्ते
 - ++++ लोहमार्ग
 - ⊙ जिल्हा मुख्य ठिकाण
 - तालुका मुख्य ठिकाण
 - गाव
 - ⎵ घाट

0 १५ ३०
किलोमीटर
[31]

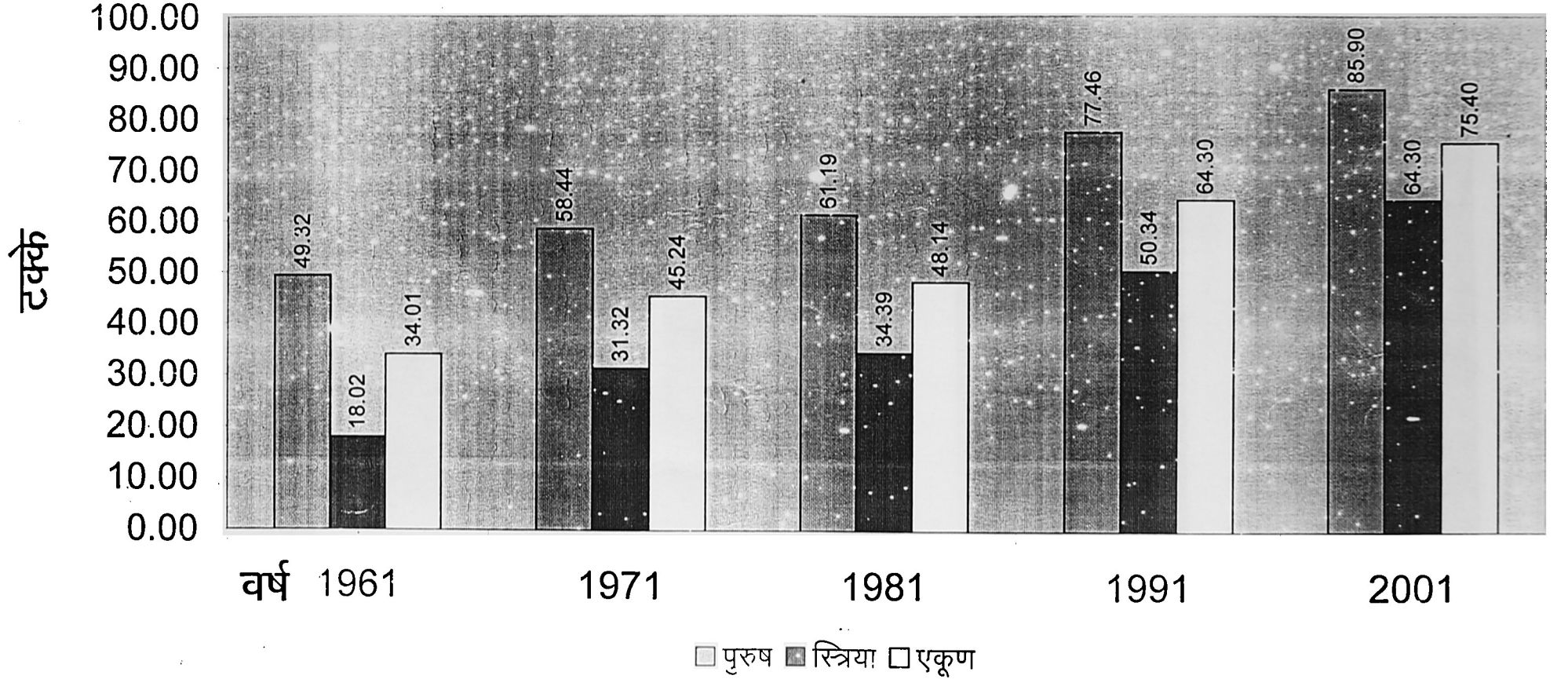
आलेख क्र.1
जळगांव जिल्हयाची लोकसंख्या (जनगणनेनुसार)



आलेख क्र.२
जळगांव जिल्हयातील ग्रामीण व नागरी लोकसंख्येचे प्रमाण
(जनगणनांनुसार)

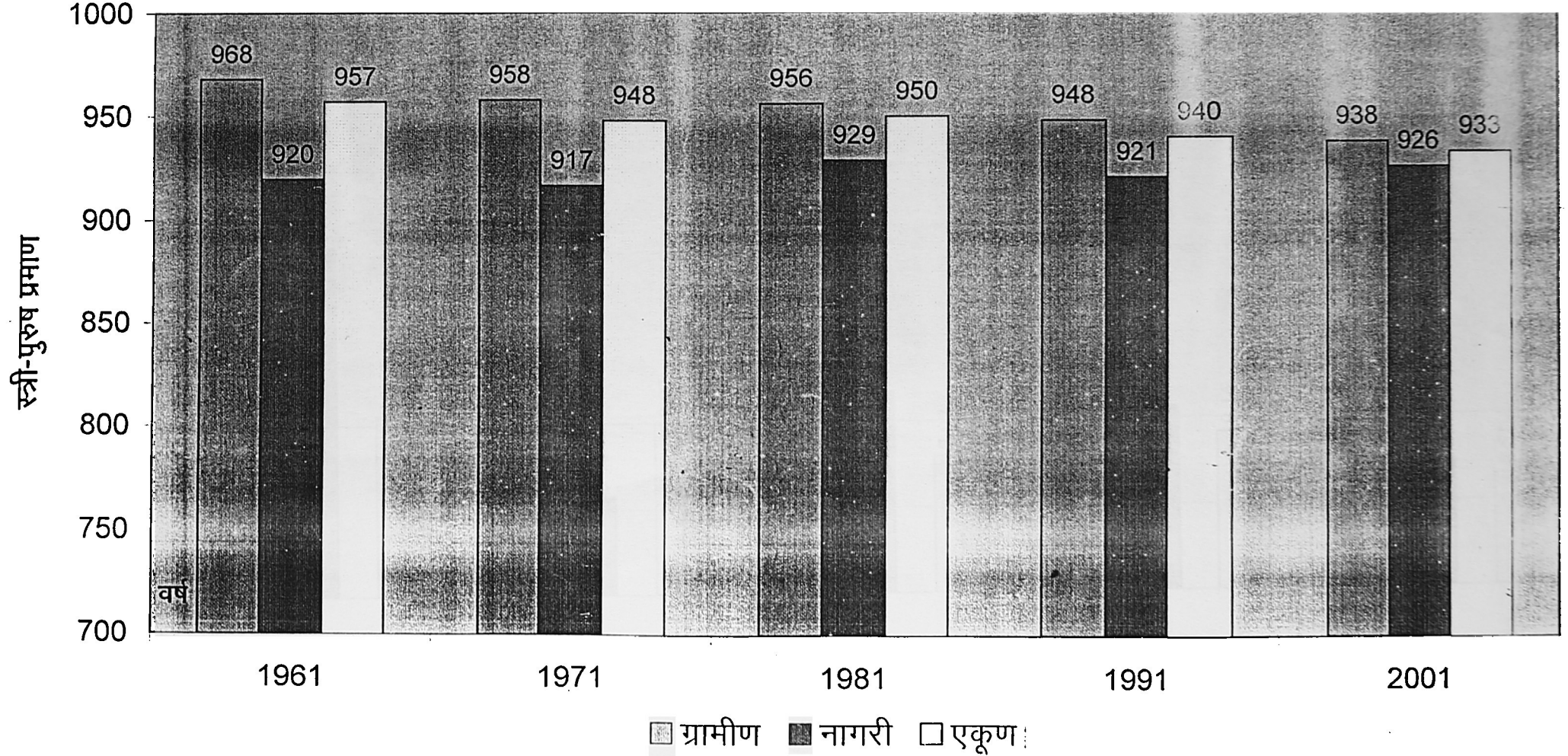


आलेख क्र.३ जळगांव जिल्हयातील साक्षरतेचे प्रमाण (जनगणनांनुसार)



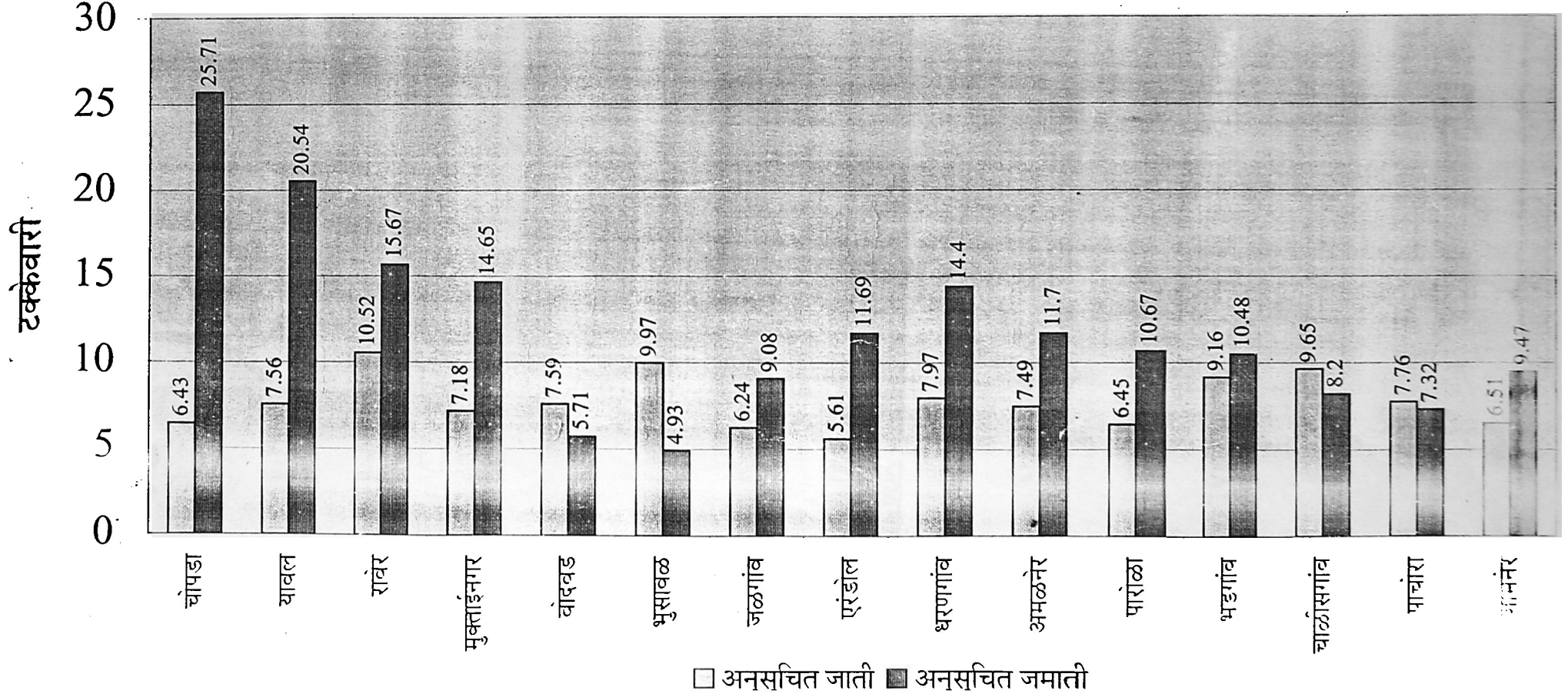
आलेख क्र.४

जळगांव जिल्हयातील स्त्री-पुरुष प्रमाण (जनगणनांनुसार)



आलेख क्र. 5

जळगांव जिल्ह्याची अनुसूचित जाती / जमातीच्या लोकसंख्येची तहसीलनिहाय टक्केवारी
(जनगणना 2001 नुसार)



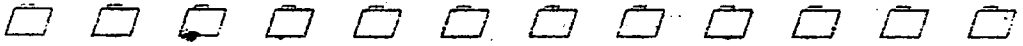
DISTRICT STATISTICAL ABSTRACT, DIST. - JALGAON

@@@@@@@@@@@@@@@@

भाग - 2
सांख्यिकी तक्ते

जिल्हा सामाजिक व आर्थिक समालोचन, जिल्हा - जळगांव
2007-2008

अर्थ व सांख्यिकी संचालनालय
महाराष्ट्र शासन
मुंबई



तक्ता क्रमांक - 1.1

निवडक निर्देशक

जिल्हा - जळगाव.

संदर्भ कालावधी - 1960-2008

अ. क्र.	बाब	परिमाण	संदर्भ वर्ष						
			1960-61	1970-71	1980-81	1990-91	2000-01	2006-07	2007-08
(1)	(2)	(3)	(4)	(5)	(6)	(7)	(8)	(9)	(10)
एक	क्षेत्रफळ व लोकसंख्या :							2001	2001
1	क्षेत्रफळ	चौ.कि.मी.	11375	11771	11765	11765	11765	11765	11765
2	गावे	संख्या	1435	1452	1502	1510	1519	1519	1519
3	शहरे	संख्या	14	15	15	17	15	15	15
4	एकूण लोकसंख्या	हजार	1765	2123	2618	3188	3683	3683	3683
5	शहरी लोकसंख्येचे प्रमाण	टक्के	22.49	23.65	25.13	27.53	28.59	28.59	28.59
6	घनता (लोकसंख्या प्रति चौ.कि.मी.)	संख्या	155	180	223	271	313	313	313
7	स्त्रिया प्रति एक हजार पुरुष	संख्या	957	948	949	940	933	933	933
दोन	साक्षरतेचे प्रमाण							2001	2001
1	पुरुष	टक्के	49.32	49.82	61.19	77.46	85.90	85.90	85.90
2	स्त्रिया	टक्के	18.02	18.26	34.39	50.34	64.30	64.30	64.30
3	एकूण	टक्के	34.01	45.24	48.14	64.30	75.40	75.40	75.40
4	ग्रामीण	टक्के	30.46	32.21	44.37	59.73	72.10	72.10	72.10
5	नागरी	टक्के	46.26	48.30	59.37	76.18	83.60	83.60	83.60
तीन	स्थानिक स्वराज्य संस्था								
1	महानगरपालिका	संख्या	0	0	0	0	0	1	1
2	नगरपरिषदा	संख्या	13	13	13	13	13	13	13
3	कटक मंडळे	संख्या	0	0	0	0	0	0	0
4	पंचायत समित्या	संख्या	0	13	13	13	15	15	15
5	ग्राम पंचायती	संख्या	716	930	1032	1089	1152	1152	1152
चार	क्षेत्रवार जिल्हा व दरडोई उत्पन्न (चालू किमतीनुसार)								
1	निव्वळ जिल्हा उत्पन्न	कोटी रु	उना	उना	0	0	0	10374	12736
2	निव्वळ दरडोई उत्पन्न	रुपये	उना	उना	0	0	0	26463	32072
3	रुप्याच्या उत्पन्नात जिल्हाचा हिस्सा	टक्के	उना	उना	0	0	0	2.69	2.91

तक्ता क्रमांक - 1.1

निवडक निर्देशक

जिल्हा - जळगाव

संदर्भ कालावधी - 1960-2008

अ. क्र.	बाब	परिमाण	संदर्भ वर्ष						
			1960-61	1970-71	1980-81	1990-91	2000-01	2006-07	2007-08
(1)	(2)	(3)	(4)	(5)	(6)	(7)	(8)	(9)	(10)
पाच कृषि व सिंचन									
1	जंगलव्याप्त क्षेत्र	शंभर हेक्टर	1810	1730	1650	1310	1765	2006	2006
2	लागवडीलायक क्षेत्र	शंभर हेक्टर	8240	8300	8470	9230	8536	8927	8927
3 पिकांखालील एकूण क्षेत्र									
3.1	तृणधान्ये	शंभर हेक्टर	उना	उना	0	0	0	2756	2756
3.2	कडधान्ये	शंभर हेक्टर	उना	उना	0	0	0	1022	1022
3.3	तेलबिया	शंभर हेक्टर	1730	360	640	360	497	282	282
3.4	ऊस	शंभर हेक्टर	36	10	70	120	117	120	120
3.5	कापूस	शंभर हेक्टर	2050	2430	2130	2250	3207	3561	3561
4	पिकांखालील निव्वळ क्षेत्र	शंभर हेक्टर	8059	8024	8224	8081	8007	7853	7853
5	दुसांटा क्षेत्राचे निव्वळ परलेल्या क्षेत्राशी प्रमाण	टक्के	7.18	6.61	9.32	5.17	9.95	6.62	6.62
6	सिंचनाखालील स्थूल क्षेत्र	शंभर हेक्टर	430	1060	1350	910	1467	2949	2949
7	सिंचनाखालील स्थूल क्षेत्राचे एकूण पिकांखालील स्थूल क्षेत्राशी प्रमाण	टक्के	0.50	12.38	6.71	10.68	16.66	35.07	35.07
8	निव्वळ सिंचन क्षेत्र	शंभर हेक्टर	360	660	1000	770	865	2193	2193
9	कालव्याद्वारे सिंचित क्षेत्र	शंभर हेक्टर	10	100	126	51	277	51	51
10	विहिरीद्वारे सिंचित क्षेत्र	शंभर हेक्टर	340	530	890	723	863	2142	2142
11	इतर साधनांनी सिंचित क्षेत्र	शंभर हेक्टर	उना	उना	0	0	0	0	0
सहा कृषि अवजारे (कृषि गणना)									
1	लाकडी नांगर	हजार	47	46	50	63	37	36	42
2	लोखंडी नांगर	हजार	20	21	28	49	22	25	25
3	बैलगाड्या	हजार	उना	उना	0	0	0	55	49
4	ट्रॅक्टर	हजार	उना	उना	0	0	0	7	6
5	सिंचनाकरिता तलावर चालणारे पंप	हजार	6416	10829	5619	7556	3751	2	2
6	सिंचनाकरिता विद्युतपंप	हजार	292	2577	17274	31712	40454	35	32
7 उसाचे चरक									
7.1	शक्तीवर चालणारे	संख्या	258	214	44	102	156	213	216
7.2	बैलाच्या मदतीने	संख्या	132	816	21	236	179	336	2933

तक्ता क्रमांक - 1.1

निवडक निर्देशक

जिल्हा - जळगाव.

संदर्भ कालावधी - 1960-2008

अ. क्र.	बाब	परिमाण	संदर्भ वर्ष						
			1960-61	1970-71	1980-81	1990-91	2000-01	2006-07	2007-08
(1)	(2)	(3)	(4)	(5)	(6)	(7)	(8)	(9)	(10)
सात	पशुधन (पशुगणना)		1957	1967	1977	1987	1997	2003	2003
1	एकूण पशुधन	हजार	1023	938	1085	1512	1729	1533	1517
2	दुभत्या गायी	हजार	उना	51	64	104	94	97	89
3	दुभत्या म्हशी	हजार	उना	34	42	99	122	125	109
4	शेळ्या व मेंढ्या	हजार	284	248	343	470	601	570	513
5	कोंबड्या व तत्सम पक्षी	हजार	237	159	184	483	686	693	907
आठ	मत्स्य व्यवसाय								
1	एकूण मत्स्य उत्पादन	मे. टन	उना	उना	405	2300	6000	4500	4500
2	मच्छोमार सहकारी संस्था	संख्या	उना	उना	14	40	75	87	88
3	संस्थातील सभासद	संख्या	उना	उना	0	0	0	8004	8067
नऊ	सहकार क्षेत्र								
1	संस्था								
1.1	कृषि पतसंस्था	संख्या	831	878	862	870	870	878	878
1.2	बिगर कृषि पतसंस्था	संख्या	उना	711	1116	1889	920	1134	1134
1.3	उत्पादक संस्था	संख्या	उना	350	560	1152	3145	1465	1465
1.4	पणन संस्था	संख्या	उना	उना	0	0	0	141	141
1.5	सामाजिक सेवा संस्था	संख्या	उना	उना	0	0	0	1928	1928
2	सभासद								
2.1	कृषि पतसंस्था	संख्या"000"	113	149	230	340	430	453	453
2.2	बिगर कृषि पतसंस्था	संख्या"000"	उना	62	117	154	649	1009	1009
2.3	उत्पादक संस्था	संख्या"000"	उना	89	1087	452	2545	253	253
2.4	पणन संस्था	संख्या"000"	उना	उना	0	0	0	107	107
2.5	सामाजिक सेवा संस्था	संख्या"000"	उना	उना	0	0	0	248	248
3	खेळते भांडवल								
3.1	कृषि पतसंस्था	लाख रुपये	452	1148	3703	51465	48928	257864	257864
3.2	बिगर कृषि पतसंस्था	लाख रुपये	उना	345	2250	3015	136273	436065	436065
3.3	उत्पादक संस्था	लाख रुपये	उना	41	4385	20761	172561	32630	32630
3.4	पणन संस्था	लाख रुपये	उना	उना	0	0	0	6958	6958
3.5	सामाजिक सेवा संस्था	लाख रुपये	उना	उना	0	0	0	14566	14566

तक्ता क्रमांक - 1.1

निवडक निर्देशक

जिल्हा - जळगाव

संदर्भ कालावधी - 1960-2008

अ. क्र.	बाब	परिमाण	संदर्भ वर्ष						
			1960-61	1970-71	1980-81	1990-91	2000-01	2006-07	2007-08
(1)	(2)	(3)	(4)	(5)	(6)	(7)	(8)	(9)	(10)
4	दिलेली कर्जे								
4.1	शेती पतसंस्था	लाख रुपये	320	11	2555	22956	27232	139358	139358
4.2	बिगर शेती पतसंस्था	लाख रुपये	उना	उना	0	1047	119001	220873	220873
4.3	उत्पादक संस्था	लाख रुपये	उना	उना	0	29980	0	790	790
4.4	पणन संस्था	लाख रुपये	उना	उना	0	0	0	1087	1087
4.5	सामाजिक सेवा संस्था	लाख रुपये	उना	उना	0	0	0	732	732
दहा	विजेचा वापर								
1	घरगुती	हजार कि.वॅ.तास	266	11605	16999	57317	209512	230492	293278
2	वाणिज्यिक	हजार कि.वॅ.तास	उना	उना	0	0	45749	41715	50387
3	औद्योगिक	हजार कि.वॅ.तास	उना	उना	0	0	294714	94326	575646
4	कृषि	हजार कि.वॅ.तास	उना	उना	0	0	1156219	834952	425670
5	इतर	हजार कि.वॅ.तास	उना	उना	0	0	132654	921	71961
6	एकूण	हजार कि.वॅ.तास	उना	उना	0	0	0	1227913	2145589
7	विद्युतीकरण झालेली गावे	संख्या	23	751	1423	1480	1491	1491	1491
अकरा	वाहतूक व दळणवळण								
1	रस्त्यांची एकूण लांबी	कि.मी.	2663	3357	5945	8176	9803	10908	10988
2	दर 100 चौ.कि.मी. क्षेत्रामागे रस्त्यांची लांबी	कि.मी.	23.40	29.50	50.5	69.5	83.32	92.71	94.41
3	रस्त्यांचे लोकसंख्ये मागे रस्त्यांची लांबी	कि.मी.	151	158	280	330	266	296	298
4	एकूण मालवाहतूक वाहने	संख्या	उना	उना	0	0	0	43175	46121
5	एकूण प्रवासी वाहने	संख्या	उना	उना	0	0	0	319383	342868
6	रेल्वे मार्गांची एकूण लांबी	कि.मी.	350	350	350	350	350	350	350
7	डाक कार्यालये	संख्या	315	407	477	503	528	529	529
8	तार कार्यालये	संख्या	25	44	135	220	200	0	0
9	दूरध्वनी	संख्या"00"	उना	उना	0	0	0	1768	1661

तक्ता क्रमांक - 1.1

निवडक निदर्शक

जिल्हा - जळगाव

संदर्भ कालावधी - 1960-2008

अ. क्र.	बाब	परिमाण	संदर्भ वर्ष						
			1960-61	1970-71	1980-81	1990-91	2000-01	2006-07	2007-08
(1)	(2)	(3)	(4)	(5)	(6)	(7)	(8)	(9)	(10)
वारा	नोंदणीकृत कारखाने व रोजगार								
1	चालू कारखाने	संख्या	214	198	179	653	753	813	813
2	कारखानांची दैनिक उपस्थिती	संख्या	18	13	18	37	22	0.46	0.46
तेरा	शिक्षण								
1	प्राथमिक								
1.1	संस्था	संख्या	1439	1657	1774	1906	2118	2127	2130
1.2	विद्यार्थी	हजारात	241	325	384	422	440	456	431
1.3	शिक्षक	हजारात	5.48	9.51	10.66	10.95	11.24	11.76	11.83
1.4	प्रति शिक्षक विद्यार्थी	संख्या	44	34	36	39	39	39	36
2	माध्यमिक व उच्च माध्यमिक								
2.1	संस्था	संख्या	87	204	246	346	614	648	672
2.2	विद्यार्थी	हजारात	31	74	133	234	398	402	386
2.3	शिक्षक	हजारात	1.10	2.73	4.76	7.09	10.07	10.42	10.58
2.4	प्रति शिक्षक विद्यार्थी	संख्या	28	27	28	33	39	39	36
3	महाविद्यालये								
3.1	संस्था	संख्या	2	9	18	24	58	91	91
3.2	विद्यार्थी	हजारात	2	7	20	32	48	50	50
3.3	शिक्षक	हजारात	0.09	0.26	0.79	1.272	1215	1.11	1.11
3.4	प्रति शिक्षक विद्यार्थी	संख्या	21	26	25	25	39	45	45
चौदा	सार्वजनिक आरोग्य								
1	दवाखाने	संख्या	51	75	82	47	41	34	32
2	रुग्णालये	संख्या	2	3	7	27	30	24	23
3	प्राथमिक आरोग्य केंद्रे	संख्या	6	19	25	73	77	77	77
4	प्राथमिक आरोग्य उपकेंद्रे	संख्या	उना	उना	0	0	0	443	442
5	खाटा	संख्या	388	935	744	2150	1920	1940	1926
6	दर लाख लोकसंख्येमागे खाटा	संख्या	23	44	35	82	52	53	52
पंधरा	संकीर्ण								
1	बँक शाखा	संख्या	32	98	244	487	548	442	459
2	दूरदर्शन केबल चालक	संख्या	उना	उना	0	0	0	465	409
3	दूरदर्शन केबल धारक	संख्या	उना	उना	0	0	0	88210	73298
4	गोबर गॅस संयंत्रे	संख्या	उना	उना	0	0	0	100	109

आधार :- जिल्हा सांख्यिकी कार्यालय, जळगाव

तक्ता क्रमांक - 2.1
लोकसंख्या विषयक निवडक आकडेवारी

जिल्हा - जळगाव

संदर्भ वर्ष : जनगणना 2001

अ. क्र.	वाव/ तहसील	ग्रामीण/ नागरी	क्षेत्र चौ.कि.मी.	लोकसंख्या			कुटुंबांची संख्या	लोकसंख्येची घनता	स्त्री-पुरुष प्रमाण
				एकूण	पुरुष	स्त्रिया			
(1)	(2)	(3)	(4)	(5)	(6)	(7)	(8)	(9)	(10)
1	चोपडा	एकूण	788.13	271863	139587	132276	53478	345	948
		ग्रामीण	781.65	210998	107978	103020	42607	270	954
		नागरी	6.48	60865	31609	29256	10871	9393	926
2	यावल	एकूण	661.65	248596	128272	120324	51627	376	938
		ग्रामीण	654.27	193099	99548	93551	41575	295	940
		नागरी	7.38	55497	28724	26773	10052	7520	932
3	रावेर	एकूण	669.06	285236	146853	138383	57249	426	942
		ग्रामीण	664.76	239911	123430	116481	49351	361	944
		नागरी	4.30	45325	23423	21902	7898	10541	935
4	मुक्ताईनगर	एकूण	629.78	137753	71124	66629	28377	219	937
		ग्रामीण	629.78	137753	71124	66629	28377	219	937
		नागरी	0.00	0	0	0	0		
5	बोदवड	एकूण	379.74	79126	40853	38273	16179	208	937
		ग्रामीण	379.74	79126	40853	38273	16179	208	937
		नागरी	0.00	0	0	0	0		
6	भुसावळ	एकूण	446.05	325527	169385	156142	65930	730	922
		ग्रामीण	390.76	129515	67657	61858	27725	331	914
		नागरी	55.29	196012	101728	94284	38205	3545	927
7	जळगाव	एकूण	795.88	553725	289803	263922	111594	696	911
		ग्रामीण	733.59	185107	96307	88800	37611	252	922
		नागरी	62.29	368618	193496	175122	73983	5918	905
8	एरंडोल	एकूण	480.34	148114	76075	72039	29168	308	947
		ग्रामीण	477.06	117994	60513	57481	23406	247	950
		नागरी	3.28	30120	15562	14558	5762	9183	935

तक्ता क्रमांक - 2.1
लोकसंख्या विषयक निवडक आकडेवारी.

जिल्हा - जळगाव

संदर्भ वर्ष : जनगणना 2001

अ. क्र.	बाब/ तहसील	ग्रामीण/ नागरी	क्षेत्र चौ.कि.मी.	लोकसंख्या			कुटुंबांची संख्या	लोकसंख्येची घनता	स्त्री-पुरुष प्रमाण
				एकूण	पुरुष	स्त्रिया			
(1)	(2)	(3)	(4)	(5)	(6)	(7)	(8)	(9)	(10)
9	धरणगाव	एकूण	574.91	160622	82628	77994	32298	279	944
		ग्रामीण	569.03	126997	65353	61644	26320	223	943
		नागरी	5.88	33625	17275	16350	5978	5719	946
10	अमळनेर	एकूण	777.95	262522	135215	127307	52167	337	942
		ग्रामीण	768.24	171032	87724	83308	35013	223	950
		नागरी	9.71	91490	47491	43999	17154	9422	926
11	पारोळा	एकूण	788.92	169919	87508	82411	32912	215	942
		ग्रामीण	784.70	135120	69494	65626	26668	172	944
		नागरी	4.22	34799	18014	16785	6244	8246	932
12	भडगाव	एकूण	484.21	142168	73021	69147	28441	294	947
		ग्रामीण	484.21	142168	73021	69147	28441	294	947
		नागरी	0.00	0	0	0	0		
13	चाळीसगाव	एकूण	1256.56	356808	186476	170332	68892	284	913
		ग्रामीण	1237.97	265698	138847	126851	52104	215	914
		नागरी	18.59	91110	47629	43481	16788	4901	913
14	पाचोरा	एकूण	796.34	251907	129996	121911	49492	316	938
		ग्रामीण	791.30	206574	106485	100089	41240	261	940
		नागरी	5.04	45333	23511	21822	8252	8995	928
15	जामनेर	एकूण	1328.60	288804	148697	140107	54963	217	942
		ग्रामीण	1328.60	288804	148697	140107	54963	217	942
		नागरी	0.00	0	0	0	0		
एकूण जिल्हा	एकूण	11765.00	3682690	1905493	1777197	732767	313	933	
	ग्रामीण	11582.54	2629896	1357031	1272865	531580	227	938	
	नागरी	182.46	1052794	548462	504332	201187	5770	920	

तक्ता क्रमांक - 2.1

लोकसंख्या विषयक निवडक आकडेवारी

जिल्हा - जळगाव

संदर्भ वर्ष : जनगणना 2001

अ. क्र.	वाव/ तहसील	ग्रामीण/ नागरी	गावांची संख्या	शहरांची संख्या	साक्षरता (%)			मागासवर्गीय लोकसंख्या (%)		प्रक्षेपित लोकसंख्या (1 मार्च 2008)
					एकूण	पुरुष	स्त्रिया	अनुसूचित जाती	अनुसूचित जमाती	
(1)	(2)	(3)	(11)	(12)	(13)	(14)	(15)	(16)	(17)	(18)
1	चोपडा	एकूण	119	1	68.60	80.20	56.40	6.40	25.70	285166
		ग्रामीण	119		66.30	78.60	53.40	6.60	31.20	
		नागरी	0	1	76.50	85.30	66.90	5.90	6.50	
2	यावल	एकूण	91	2	76.20	85.90	66.00	7.60	20.50	250152
		ग्रामीण	91		75.10	85.40	64.20	8.10	25.10	
		नागरी	0	2	80.30	87.80	72.40	5.80	4.60	
3	रावेर	एकूण	116	2	74.00	84.90	78.70	10.50	15.70	294165
		ग्रामीण	116		73.10	84.50	61.10	11.40	18.00	
		नागरी	0	2	78.70	86.70	70.20	5.90	3.40	
4	मुक्ताईनगर	एकूण	84	0	71.40	83.50	58.70	7.20	14.70	147208
		ग्रामीण	84		71.40	83.50	58.70	7.20	14.70	
		नागरी			0.00	0.00	0.00	0.00	0.00	
5	बोदवड	एकूण	53	0	73.30	85.60	60.20	7.60	5.70	94710
		ग्रामीण	53		73.30	85.60	60.20	7.60	5.70	
		नागरी	0		0.00	0.00	0.00	0.00	0.00	
6	भुसावळ	एकूण	51	3	85.50	92.70	77.90	10.00	4.90	330689
		ग्रामीण	51		82.70	91.60	73.10	10.50	6.70	
		नागरी		3	87.40	93.40	81.00	9.60	3.70	
7	जळगाव	एकूण	87	1	82.40	90.00	74.20	6.20	9.10	652866
		ग्रामीण	87		73.40	84.50	61.40	6.70	18.30	
		नागरी		1	86.90	92.60	80.60	6.00	4.50	
8	एरंडोल	एकूण	65	1	70.10	81.30	58.40	5.60	11.70	153694
		ग्रामीण	65		68.90	80.70	56.70	5.50	13.30	
		नागरी		1	74.70	83.90	65.10	5.90	5.40	

तक्ता क्रमांक - 2.1
लोकसंख्या विषयक निवडक आकडेवारी

जिल्हा - जळगाव

संदर्भ वर्ष : जनगणना 2001

अ. क्र.	वाब/ तहसील	ग्रामीण/ नागरी	गावांची संख्या	शहरांची संख्या	साक्षरता (%)			मागासवर्गीय लोकसंख्या (%)		प्रक्षेपित लोकसंख्या (1 मार्च 2008)
					एकूण	पुरुष	स्त्रिया	अनुसूचित जाती	अनुसूचित जमाती	
(1)	(2)	(3)	(11)	(12)	(13)	(14)	(15)	(16)	(17)	(18)
9	धरणगाव	एकूण	96	1	72.90	84.30	61.00	8.00	14.40	166582
		ग्रामीण	96		72.20	84.10	59.70	8.70	17.10	
		नागरी		1	75.60	85.20	65.60	5.30	4.20	
10	अमळनेर	एकूण	147	1	74.60	85.80	62.80	7.50	11.70	254714
		ग्रामीण	147		70.50	83.00	57.50	7.30	15.10	
		नागरी		1	82.20	90.80	72.90	7.90	5.30	
11	पारोळा	एकूण	116	1	71.40	82.80	59.50	6.40	10.70	171090
		ग्रामीण	116		69.50	81.70	56.80	6.70	12.90	
		नागरी		1	78.80	87.10	70.00	5.50	2.20	
12	भडगाव	एकूण	63	0	74.30	85.20	63.00	9.20	10.50	144602
		ग्रामीण	63		74.30	85.20	63.00	9.20	10.50	
		नागरी		0				0.00	0.00	
13	चाळीसगाव	एकूण	143	1	74.70	85.60	62.70	9.60	8.20	355265
		ग्रामीण	143		71.70	83.90	58.50	9.50	10.00	
		नागरी		1	83.00	90.60	74.80	10.20	3.00	
14	पाचोरा	एकूण	128	1	73.60	85.70	60.80	7.80	7.30	254677
		ग्रामीण	128		72.50	85.40	58.90	7.50	8.40	
		नागरी		1	78.60	87.30	69.40	9.00	2.60	
15	जामनेर	एकूण	160	0	70.20	83.70	56.00	6.50	9.50	305959
		ग्रामीण	160		70.20	83.70	56.00	6.50	9.50	
		नागरी		0	0.00	0.00	0.00	0.00	0.00	
एकूण जिल्हा		एकूण	1519	15	75.40	85.90	64.30	7.80	11.80	3861540
		ग्रामीण	1519	0	72.10	84.00	59.60	8.00	14.90	
		नागरी	0	15	83.60	90.60	76.10	7.30	4.20	

आधार - भारताची जनगणना.

तक्ता क्रमांक - 2.2
लोकसंख्या आणि वृद्धीदर

जिल्हा - जळगाव

संदर्भ वर्ष : 1951-2011

जन्मगणना वर्ष	ग्रामीण / नागरी	लोकसंख्या			दशवार्षिक वाढ वृद्धीदर	वार्षिक चक्रवाढ वृद्धीदर
		एकूण	पुरुष	स्त्रिया		
(१)	(२)	(३)	(४)	(५)	(६)	(७)
1951	एकूण	1471351	746452	724899	-	-
	ग्रामीण	1003918	505946	497972	-	-
	नागरी	467433	240506	226927	-	-
1961	एकूण	1765047	902001	863046	19.96	1.82
	ग्रामीण	1367826	695124	672702	36.25	3.09
	नागरी	397221	206877	190344	-15.02	-1.63
1971	एकूण	2123121	1089849	1033281	20.29	1.83
	ग्रामीण	1620975	827895	793080	18.51	2.40
	नागरी	502146	261945	240201	26.41	0.36
1981	एकूण	2618274	1342963	1275311	23.32	1.92
	ग्रामीण	1960017	1001694	958323	20.92	2.23
	नागरी	658257	341269	316988	31.09	1.14
1991	एकूण	3187634	1642873	1544761	21.75	1.93
	ग्रामीण	2312965	1187625	1125340	18.01	2.09
	नागरी	874669	455248	419421	32.88	1.57
2001	एकूण	3682690	1905493	1777197	15.53	1.83
	ग्रामीण	2629896	1357031	1272865	13.70	1.93
	नागरी	1052794	548462	504332	20.36	1.62
2011 प्रक्षेपित	एकूण	3912204	2024248	1887956	6.23	1.63
	ग्रामीण	2793797	1441604	1352193	6.23	1.71
	नागरी	1118407	582643	535763	6.23	1.45

आधार - भारताची जनगणना.

तक्ता क्रमांक - 2.3

शहरांची वर्गवारी आणि त्यांची लोकसंख्या

जिल्हा : जळगाव

संदर्भ वर्ष : 2001

अ. क्र.	शहराचे नाव	शहराचे वर्गीकरण	लोकसंख्या			लोकसंख्या वाढीचा दशवार्षिक वृद्धीदर
			एकूण	पुरुष	स्त्रिया	
(1)	(2)	(3)	(4)	(5)	(6)	(7)
1	जळगाव	क वर्ग म.न.पा.	368618	193496	175122	52.20
2	भुसावळ	अ वर्ग न.पा.	172372	89208	83164	18.76
3	चोपडा	ब वर्ग न.पा.	60865	31609	29256	23.62
4	पाचोरा	ब वर्ग न.पा.	45333	23511	21822	10.19
5	चाळीसगाव	ब वर्ग न.पा.	91110	47629	43481	17.68
6	अमळनेर	ब वर्ग न.पा.	91490	47491	43999	19.69
7	यावल	क वर्ग न.पा.	31803	16414	15389	10.65
8	फैजपूर	क वर्ग न.पा.	23694	12310	11384	11.12
9	रावेर	क वर्ग न.पा.	25993	13427	12566	8.67
10	सावदा	क वर्ग न.पा.	19332	9996	9336	9.38
11	पारोळा	क वर्ग न.पा.	34799	18014	16785	19.21
12	एरंडोल	क वर्ग न.पा.	30120	15562	14558	8.62
13	धरणगाव	क वर्ग न.पा.	33625	17275	16350	1.98
14	जामनेर	क वर्ग न.पा.	36386	18826	17560	41.45
15	कंडारी	गणना शहर	15192	8035	7157	3.66
16	निभोरा	गणना शहर	8448	4485	3963	-3.05
एकूण नागरी			1089180	567288	521892	26.32

आधार - भारताची जनगणना.

तक्ता क्रमांक - 2.4

मुख्य व सीमांतिक काम करणा-यांचे उद्योग गटनिहाय वर्गीकरण

जिल्हा - जळगाव

संदर्भ वर्ष : 2001

अ. क्र.	काम करणा-यांचे क्षेत्र	एकूण	ग्रामीण	नागरी
1	2	3	4	5
मुख्य काम करणारे				
1	शेतकरी	340002	329748	10254
2	शेतमजूर	546762	518647	28115
3	वस्तुनिर्माण प्रक्रिया, सेवा व दुरुस्त्या इ. घरगुती उद्योगात काम करणारे	27460	19448	8012
4	इतर काम करणारे	385862	153622	232240
5	एकूण मुख्य काम करणारे	1300086	1021465	278621
सीमांतिक काम करणारे				
6	शेतकरी	36997	36161	836
7	शेतमजूर	184266	170536	13730
8	वस्तुनिर्माण प्रक्रिया, सेवा व दुरुस्त्या इ. घरगुती उद्योगात काम करणारे	9552	6818	2734
9	इतर काम करणारे	33082	15262	17820
10	एकूण सीमांतिक काम करणारे	263897	228777	35120
काम करणा-यांचे वर्गीकरण				
11	एकूण काम करणारे	1563983	1250242	313741
12	काम करणा-यांची एकूण लोकसंख्येशी टक्केवारी	42.47	47.54	29.80
13	एकूण काम न करणारे	2118707	1379654	739053
14	काम न करणा-यांची एकूण लोकसंख्येशी टक्केवारी	57.53	52.46	70.20
15	जिल्ह्याची एकूण लोकसंख्या	3682690	2629896	1052794

आधार - भारताची जनगणना

तक्ता क्रमांक - 2.5

धर्म व वयोगटानुसार लोकसंख्या

जिल्हा - जळगाव.

संदर्भ वर्ष : 2001

अ.क्र.	बाब	एकूण	ग्रामीण	नागरी
(1)	(2)	(3)	(4)	(5)
धर्मानुसार				
1	बौद्ध	126136	84210	41926
2	ख्रिश्चन	5424	1550	3874
3	हिंदू	3049368	2277802	771566
4	जैन	27369	10590	16779
5	मुस्लिम	455288	240778	214510
6	शीख	2758	891	1867
7	इतर	16347	14075	2272
सर्व धर्म (एकूण)		3682690	2629896	1052794
वयोगटानुसार (वर्ष)				
1	0 - 6	525668	386078	139590
2	7 - 14	691923	499630	192293
2	15 - 19	383557	269722	113835
3	20 - 24	328583	227246	101337
4	25 - 29	278899	191845	87054
5	30 - 34	258985	179633	79352
6	35 - 39	257647	181072	76575
7	40 - 49	377254	265170	112084
8	50 - 59	218494	154111	64383
9	60 वर्षावरील	357971	272524	85447
10	वय अनिर्देशित	3709	2865	844
सर्व वयोगट (एकूण)		3682690	2629896	1052794

आधार - भारताची जनगणना 2001

तबता क्रमांक - 2.6
दारिद्र्य रेषेखालील ग्रामीण कुटुंबे

जिल्हा :- जळगाव.

संदर्भ - दा. रे. स. 2002-2007

अ क्र	तालुका	ग्रामीण कुटुंबांची एकूण संख्या	दारिद्र्य रेषेखालील ग्रामीण कुटुंबे												दारिद्र्य रेषेखालील एकूण कुटुंबांची संख्या	दारिद्र्य रेषेखालील कुटुंबांची टक्केवारी
			अनुसूचित जाती			अनुसूचित जमाती			इतर			एकूण				
			शेतकरी	शेतमजूर	इतर	शेतकरी	शेतमजूर	इतर	शेतकरी	शेतमजूर	इतर	शेतकरी	शेतमजूर	इतर		
(1)	(2)	(3)	(4)	(5)	(6)	(7)	(8)	(9)	(10)	(11)	(12)	(13)	(14)	(15)	(16)	(17)
1	चोपडा	46197	686	8256	207	201	3023	80	161	1020	9195	1048	12299	9482	22829	49.42
2	यावल	47175	298	6482	118	108	3220	85	27	849	8290	433	10551	8493	19477	41.29
3	गव्हर	56104	419	5686	103	126	4849	105	89	1314	10859	634	11849	11067	23550	41.98
4	मुक्ताईनगर	34105	330	2288	100	251	3137	81	197	1821	7773	778	7246	7954	15978	46.85
5	बोदवड	19127	92	542	71	252	1895	204	112	604	5722	456	3041	5997	9494	49.64
6	भुसावल	32731	36	1457	66	37	2536	142	40	811	5044	113	4804	5252	10169	31.07
7	जळगाव	42765	269	3236	80	180	2552	91	199	1530	8333	648	7318	8504	16470	38.51
8	एरंडोल	27213	112	2430	131	86	1087	96	108	1087	6639	306	4604	6866	11776	43.27
9	धरणगाव	32093	394	2972	322	248	1706	168	65	356	7288	707	5034	7778	13519	42.12
10	अमळनेर	40309	272	4349	141	210	2132	85	132	837	10056	614	7318	10282	18214	45.19
11	पारोळा	32233	199	3157	117	203	1364	74	215	933	6621	617	5454	6812	12883	39.97
12	भडगाव	31931	69	2627	98	70	1570	61	31	502	4682	170	4699	4841	9710	30.41
13	चाळीसगाव	67390	984	5468	356	1028	4849	349	1292	3759	23753	3304	14076	24458	41838	62.08
14	पाचोरा	46419	79	2722	43	102	1829	65	139	995	8820	320	5546	8928	14794	31.87
15	जामनेर	58778	494	3451	194	576	3832	183	335	2232	16070	1405	9515	16447	27367	46.56
	एकूण जिल्हा	614570	4733	55123	2147	3678	39581	1869	3142	18650	139145	11553	113354	143161	268068	43.62

आधार:- प्रकल्प संचालक, जिल्हा ग्रामीण विकास यंत्रणा, जळगाव

तक्ता क्रमांक - 3.1

क्षेत्रवार जिल्हा उत्पन्न व दरडोई जिल्हा उत्पन्न - चालू किंमतीनुसार

जिल्हा - जळगाव.

संदर्भ वर्ष : 2005-06 व 2006-07

(रु लाखात)

अ. क्र.	क्षेत्र	वर्ष 2005-06 *		वर्ष 2006-07 @	
		स्थूल जिल्हा उत्पन्न	निव्वळ जिल्हा उत्पन्न	स्थूल जिल्हा उत्पन्न	निव्वळ जिल्हा उत्पन्न
(1)	(2)	(3)	(4)	(5)	(6)
1.1	कृषी	292519	275898	338532	319297
1.2	वन संवर्धन	8846	8495	9735	9349
1.3	मासेमारी	1751	1436	2270	1861
1.4	खाण व रंगड खाणकाम	796	675	796	676
प्राथमिक क्षेत्र एकूण		303912	286505	351332	331182
2.1	नोंदणीकृत उद्योग	151795	114990	181061	137160
2.2	अनोंदणीकृत उद्योग	38064	29764	44217	34575
2.3	बांधकाम	64157	62075	78089	75555
2.4	बीज, गॅस व पाणीपुरवठा	22677	11284	27058	13464
द्वितीय क्षेत्र एकूण		276693	218113	330425	260754
3.1	रेल्वे	24858	17638	26549	18688
3.2	परिवहन, साठवणूक	43698	21592	52775	26077
3.3	दळणवळण	27319	22353	32796	26834
3.4	व्यापार व उपाहारगृहे	227748	215413	268044	253527
3.5	बँका व विमा उद्योग	111337	108074	124262	120674
3.6	व्यवसाय सेवा	113031	98394	120145	104588
3.7	सार्वजनिक प्रशासन	44532	36495	49443	40521
3.8	इतर सेवा	91118	80373	102940	90801
तृतीय क्षेत्र एकूण		683639	600332	776954	681707
एकूण जिल्हा उत्पन्न		1264245	1104950	1458711	1273644
दरडोई जिल्हा उत्पन्न (रुपये)		32248	28185	36733	32072
एकूण राज्य उत्पन्न		43805796	37591451	50935604	43703514
दरडोई राज्य उत्पन्न (रुपये)		42056	36090	48171	41331
एकूण जिल्हा उत्पन्नाची राज्य उत्पन्नाशी टक्केवारी		2.89	2.94	2.86	2.91

टिप : 1) * अस्थायी @ प्रारंभिक 2) आकडे पूर्णांकात दिल्याने बेरजा जुळतीलच असे नाही.

आधार - अर्थ व सांख्यिकी संचालनालय, मुंबई

तक्ता क्रमांक - 3.2

क्षेत्रवार जिल्हा उत्पन्न व दरडोई जिल्हा उत्पन्न - स्थिर किंमतीनुसार (1999-2000)

जिल्हा - जळगाव.

संदर्भ वर्ष : 2005-06 व 2006-07

(रु लाखात)

अ. क्र.	क्षेत्र	वर्ष 2005-06 *		वर्ष 2006-07 @	
		स्थूल जिल्हा उत्पन्न	निव्वळ जिल्हा उत्पन्न	स्थूल जिल्हा उत्पन्न	निव्वळ जिल्हा उत्पन्न
(1)	(2)	(3)	(4)	(5)	(6)
1.1	कृषी	284067	269138	313775	297285
1.2	वन संवर्धन	4258	4014	4445	4191
1.3	मासेमारी	1090	852	1407	1100
1.4	खाण व दगड खाणकाम	601	507	592	499
प्राथमिक क्षेत्र एकूण		290015	274511	320220	303075
2.1	नोंदणीकृत उद्योग	93795	69434	104842	77611
2.2	अनोंदणीकृत उद्योग	30269	24408	33241	26804
2.3	बांधकाम	44723	43086	54119	52138
2.4	वीज, गॅस व पाणीपुरवठा	24732	16093	27995	18216
द्वितीय क्षेत्र एकूण		193519	153020	220197	174769
3.1	रेल्वे	22664	18202	23638	19208
3.2	परिवहन, साटवणूक	33498	15804	36236	17096
3.3	दळणवळण	32733	28910	38771	34243
3.4	व्यापार व उपाहारगृहे	188861	178757	210689	199417
3.5	बँका व विमा उद्योग	87837	85357	93561	90942
3.6	व्यवसाय सेवा	81760	71780	84976	74604
3.7	सार्वजनिक प्रशासन	34997	28851	35843	29548
3.8	इतर सेवा	72088	64168	74379	66208
तृतीय क्षेत्र एकूण		554438	491830	598093	531265
एकूण जिल्हा उत्पन्न		1037973	919361	1138509	1009110
दरडोई जिल्हा उत्पन्न (रुपये)		26476	23451	28670	25411
एकूण राज्य उत्पन्न		34350107	29615521	37678283	32514828
दरडोई राज्य उत्पन्न (रुपये)		32978	28433	35633	30750
एकूण जिल्हा उत्पन्नाची राज्य उत्पन्नाशी टक्केवारी		3.02	3.10	3.02	3.10

टिप: 1) * अस्थायी @ प्रारंभिक 2) आकडे पूर्णांकात दिल्याने बेरजा जुळतीलच असे नाही.

आधार - अर्थ व सांख्यिकी संचालनालय, मुंबई

तक्ता क्र. 4.1

निवडक कृषि मालाच्या सरासरी घाऊक किंमती

जिल्हा : जळगाव

संदर्भ वर्ष : 2007-0

अ. क्र.	कृषि मालाचे नांव	कृषि मालाचा वाण	मासिक सरासरी घाऊक किंमती (प्रति क्विंटल मूल्य रुपये)							
			एप्रिल 2007	मे 2007	जून 2007	जुलै 2007	ऑगस्ट 2007	सप्टेंबर 2007	ऑक्टोबर 2007	नोव्हेंबर 2007
(1)	(2)	(3)	(4)	(5)	(6)	(7)	(8)	(9)	(10)	(11)
1	गहू	संकरित	1027	1029	986	1054	1052	946	1062	1059
2	बाजरी	संकरित	713	675	754	707	682	646	705	770
3	हरभरा	संकरित	2287	2253	2233	2362	2135	2283	2224	2188
4	तूर	गावरान	2169	2103	2096	2135	2157	1947	2148	1939
5	उडीद	संकरित	2969	2391	2413	2396	2091	2024	2019	1941
6	गूळ	संकरित	961	928	947	1028	1101	1082	1245	1097
7	ज्वारी	संकरित	706	688	704	693	717	662	636	690
8	मूग	चिनई	2927	2470	2510	2497	2187	2064	2197	2205
9	भुईमूग	एचबी	2012	2043	2173	2423	2452	2114	2323	2487
10	कांदे	संकरित	425	312	593	793	1100	962	800	502
11	खुरसर्णी	गावरान	0	0	0	0	0	0	0	0
12	कापूस	लक्ष्मी 510	2101	2076	2048	0	1921	2111	2208	2176

तक्ता क्र. 4.1

निवडक कृषि मालाच्या सरासरी घाऊक किंमती

जिल्हा : जळगाव

संदर्भ वर्ष : 2007-08

अ. क्र.	कृषि मालाचे नांव	कृषि मालाचा वाण	मासिक सरासरी घाऊक किंमती (प्रति क्विंटल मूल्य रुपये)				वर्षाची सरासरी	मागील वर्षाची सरासरी
			डिसेंबर 2007	जानेवारी 2008	फेब्रुवारी 2008	मार्च 2008		
(1)	(2)	(3)	(12)	(13)	(14)	(15)	(16)	(17)
1	गहू	संकरित	1061	1105	1104	1066	1046	1060
2	बाजरी	संकरित	767	726	705	801	721	708
3	हरभरा	संकरित	1982	2050	2384	2475	2238	2436
4	तूर	गावरान	2172	2150	2322	2306	2137	1819
5	उडीद	संकरित	1958	1881	1885	2129	2175	3009
6	गूळ	संकरित	984	921	965	1004	1022	1400
7	ज्वारी	संकरित	676	660	702	746	690	654
8	मूग	चिनई	2153	2125	2325	2369	2336	2992
9	भुईमूग	एचबी	2503	2459	2351	2412	2313	1896
10	कांदे	संकरित	0	372	353	364	598	418
11	खुरसणी	गावरान	0	0	0	0	0	0
12	कापूस	लक्ष्मी 510	2306	2281	2269	2318	2165	1974

आधार- कृषि उत्पन्न बाजार समित्या, जिल्हा जळगाव.

तक्ता क्रमांक - 4.2

जिल्हा मुख्यालयातील महत्वाच्या वस्तूंच्या मासिक सरासरी किरकोळ किंमती

जिल्हा:- जळगाव

(रुपये)

अ.क्र	वस्तूचे नाव व प्रत	परिमाण	जानेवारी 2007	फेब्रुवारी 2007	मार्च 2007	एप्रिल 2007	मे 2007
(1)	(2)	(3)	(4)	(5)	(6)	(7)	(8)
1	तांदूळ	किलो	16.00	16.00	16.00	16.00	16.00
2	गहू	किलो	14.00	13.75	13.00	13.50	13.25
3	गव्हाचे पोंठ	किलो	‘ ’	‘ ’	‘ ’	‘ ’	‘ ’
4	ज्वारी (संकरित)	किलो	5.00	5.00	5.00	5.50	6.00
5	ज्वारी (देशी)	किलो	12.00	12.00	10.80	12.00	14.00
6	बाजरी	किलो	11.00	11.00	10.80	10.00	10.00
7	काबुली चणा (अख्खा)	किलो	52.00	49.00	40.00	41.00	42.00
8	हरभगा डाळ	किलो	38.75	34.75	32.80	33.00	34.00
9	तूरडाळ	किलो	35.00	35.50	34.00	36.00	38.00
10	मूगडाळ	किलो	45.00	45.75	48.00	48.00	48.00
11	उडीदडाळ	किलो	50.00	49.50	48.00	47.00	46.00
12	मसूरडाळ	किलो	26.00	26.00	26.00	26.00	26.00
13	मटकी	किलो	‘ ’	‘ ’	‘ ’	‘ ’	‘ ’
14	पांढरा वाटाणा	किलो	20.00	20.00	20.00	21.00	22.00
15	साबुदाणा	किलो	34.00	31.50	29.60	28.00	28.00
16	शंगदाणे	किलो	44.00	46.00	44.00	44.00	42.50
17	रवा	किलो	12.00	12.75	13.00	13.00	13.00
18	मैदा	किलो	‘ ’	‘ ’	‘ ’	‘ ’	‘ ’
19	पोह	किलो	‘ ’	‘ ’	‘ ’	‘ ’	‘ ’
20	साखर	किलो	16.75	16.50	15.80	15.50	14.25
21	गूळ पिबळा	किलो	16.50	15.75	15.00	14.50	13.25
22	गोडतेल भुईमुगाचे(सुटे)	किलो	60.00	67.50	71.20	72.00	72.50
23	वनस्पती तूप (सुटे)	किलो	58.00	59.00	56.00	56.00	56.00
24	खाबरल तेल (सुटे)	100ग्रॅम	8.60	8.90	8.80	8.80	8.80
25	म्हशीचे दूध (सुटे)	लीटर	18.00	18.00	18.00	18.00	18.00

तक्ता क्रमांक - 4.2

जिल्हा मुख्यालयातील महत्वाच्या वस्तूंच्या मासिक सरासरी किरकोळ किंमती

जिल्हा:- जळगाव

(रुपये)

अ.क्र.	वस्तूचे नाव व प्रत	परिमाण	जून 2007	जुलै 2007	ऑगस्ट 2007	सप्टेंबर 2007
(1)	(2)	(3)	(9)	(10)	(11)	(12)
1	तांदूळ	किलो	16.00	16.00	16.00	16.00
2	गहू	किलो	13.00	13.75	14.00	14.00
3	गव्हाचे पीठ	किलो	‘ ’	‘ ’	‘ ’	‘ ’
4	ज्वारी (संकरित)	किलो	6.00	6.00	6.00	6.00
5	ज्वारी (देशी)	किलो	14.00	14.00	14.00	15.00
6	बाजरी	किलो	10.40	10.75	10.00	10.00
7	कावली चणा (अखवा)	किलो	44.40	48.75	50.00	44.00
8	हरभरा डाळ	किलो	34.00	34.00	34.00	34.00
9	तूरडाळ	किलो	38.80	42.00	44.00	40.00
10	मूगडाळ	किलो	48.00	45.50	44.00	40.00
11	उडीदडाळ	किलो	46.00	42.50	40.00	36.00
12	मसूरडाळ	किलो	26.00	26.00	30.00	28.00
13	मटकी	किलो	‘ ’	‘ ’	‘ ’	‘ ’
14	पांढरा वाटाणा	किलो	20.40	20.00	20.00	20.00
15	साबुदाणा	किलो	28.00	29.50	30.00	30.00
16	शेंगदाणे	किलो	40.80	46.75	49.00	50.00
17	रवा	किलो	13.00	15.75	18.00	18.00
18	मैदा	किलो	‘ ’	‘ ’	‘ ’	‘ ’
19	पाह	किलो	‘ ’	‘ ’	‘ ’	‘ ’
20	साखर	किलो	14.00	14.75	14.70	14.00
21	गूळ पिवळा	किलो	13.00	15.50	17.00	17.00
22	गोडेतेल भुईमुगाचे(सुटे)	किलो	69.00	73.75	75.00	76.00
23	वनस्पती तूप (सुटे)	किलो	56.00	62.00	64.00	58.00
24	खांबरेल तेल (सुटे)	100ग्रम	8.80	8.85	9.00	8.80
25	म्हशीचे दूध (सुटे)	लीटर	18.00	18.00	19.00	19.00

तक्ता क्रमांक - 4.2

जिल्हा मुख्यालयातील महत्वाच्या वस्तूंच्या मासिक सरासरी किरकोळ किंमती

जिल्हा:- जळगाव

(रुपये)

अ.क्र.	वस्तूचे नाव व प्रत	परिमाण	ऑक्टोबर 2007	नोव्हेंबर 2007	डिसेंबर 2007	वर्षाची सरासरी	मागील वर्षाची सरासरी
(1)	(2)	(3)	(13)	(14)	(15)	(16)	(17)
1	तांदूळ	किलो	16.00	16.00	16.00	16.00	15.60
2	गहू	किलो	14.00	14.00	14.00	13.69	12.52
3	गव्हाचे पीठ	किलो	६ ,	६ ,	६ ,	६ ,	६ ,
4	ज्वारी (संकरित)	किलो	7.00	7.00	7.00	5.96	5.00
5	ज्वारी (देशी)	किलो	16.00	16.00	22.00	14.32	10.29
6	बाजरी	किलो	10.00	9.00	12.00	10.41	9.73
7	काबुली चणा (अख्खा)	किलो	44.00	48.00	40.00	45.26	47.02
8	हरभरा डाळ	किलो	34.00	34.00	34.00	34.28	34.17
9	तूरडाळ	किलो	42.00	42.00	40.00	38.94	31.88
10	भूगडाळ	किलो	36.00	36.00	36.00	43.35	48.13
11	उडीदडाळ	किलो	36.00	36.00	36.00	42.75	47.10
12	मसूरडाळ	किलो	28.00	28.00	28.00	27.00	25.50
13	मटकी	किलो	६ ,	६ ,	६ ,	६ ,	६ ,
14	पांढरा बाटाणा	किलो	20.00	20.00	26.00	20.78	20.27
15	साबुदाणा	किलो	30.00	30.00	28.00	29.72	30.98
16	शेंगदाणे	किलो	54.00	54.00	42.00	46.42	34.99
17	रवा	किलो	18.00	18.00	18.00	15.21	12.00
18	मैदा	किलो	६ ,	६ ,	६ ,	६ ,	६ ,
19	पोहे	किलो	६ ,	६ ,	६ ,	६ ,	६ ,
20	साखर	किलो	14.50	14.50	14.50	14.98	19.83
21	गूळ पिवळा	किलो	17.00	17.00	14.00	15.46	20.68
22	गोडतेल भुईमुगाचे(सुटे)	किलो	78.00	80.00	72.00	72.25	53.31
23	वनस्पती तूप (सुटे)	किलो	64.00	64.00	64.00	59.75	50.16
24	खोबरेल तेल (सुटे)	100ग्रॅम	8.80	8.80	8.80	8.81	8.03
25	म्हशीचे दूध (सुटे)	लीटर	19.00	20.00	20.00	18.58	16.56

तक्ता क्रमांक - 4.2

जिल्हा मुख्यालयातील महत्वाच्या वस्तूंच्या मासिक सरासरी किरकोळ किंमती

जिल्हा:- जळगाव

(रुपये)

अ.क्र	वस्तूचे नाव व प्रत	परिमाण	जानेवारी 2007	फेब्रुवारी 2007	मार्च 2007	एप्रिल 2007	मे 2007
(1)	(2)	(3)	(4)	(5)	(6)	(7)	(8)
26	म्हशीचे शुध्द तूप	किलो	178.00	180.00	180.00	180.00	180.00
27	बोकडाचे मांस	किलो	150.00	150.00	150.00	150.00	150.00
28	कांबडी (ब्राँगलर) न सोयललेली	किलो	90.00	90.00	90.00	90.00	90.00
29	ताजे मासे (स्थानिक)	किलो	80.00	80.00	80.00	80.00	80.00
30	अडी कांबडीची (सुधारित)	डझन	30.00	30.00	30.00	30.00	30.00
31	आयोडीनयुक्त मीठ	किलो	9.00	9.00	9.00	9.00	9.00
32	हळद पावडर (सुटी)	100 ग्रॅम	8.00	8.00	8.00	8.00	8.00
33	गरम मसाला पावडर (स्थानिक)	100 ग्रॅम	20.00	20.00	20.00	20.00	20.00
34	बटाटे	किलो	12.00	9.00	8.00	8.00	9.50
35	कांदे	किलो	10.00	15.00	10.40	8.00	8.00
36	लसूण	100 ग्रॅम	9.00	10.00	9.00	5.00	5.00
37	केळी (जळगाव)	डझन	10.00	10.00	9.60	8.00	9.50
38	साफरचंद	किलो	50.00	57.50	60.00	80.00	80.00
39	चहापत्ती	किलो	140.00	140.00	140.00	140.00	140.00
40	सॅकेल (खु.बा.)	लीटर	15.00	15.00	15.00	15.00	15.00
41	सॅकेल (स्व.धा.दु.)	लीटर	‘ ’	‘ ’	‘ ’	‘ ’	‘ ’
42	पेट्रोल	लीटर	50.44	49.36	48.27	48.27	48.27
43	काडेपेटी	1 नग	0.50	0.50	0.50	0.50	0.50
44	धुण्याचा सावण	250ग्रॅम	‘ ’	‘ ’	‘ ’	‘ ’	‘ ’
45	प्रसाधन सावण	1 बडी	13.00	13.25	14.00	14.00	14.00
46	ब्रेड (स्थानिक)	400 ग्रॅम	10.00	10.00	10.00	10.00	10.00
47	गॅस सिलिंडर (स्वयंपाकाचा)	प्रत्येकी	303.00	303.00	303.00	303.00	303.00
48	टाल्कम पावडर (पांढस/तत्सम)	100 ग्रॅम	29.00	29.00	29.00	29.50	30.00
49	टूथ पेस्ट (कोलगेट साध/ तत्सम)	100 ग्रॅम	26.00	26.00	26.00	26.00	26.00
50	सोने (स्टॅण्डर्ड)	10 ग्रॅम	‘ ’	‘ ’	‘ ’	‘ ’	‘ ’
51	चांदी	10 ग्रॅम	‘ ’	‘ ’	‘ ’	‘ ’	‘ ’

तक्ता क्रमांक - 4.2

जिल्हा मुख्यालयातील महत्वाच्या वस्तूंच्या मासिक सरासरी किरकोळ किंमती

जिल्हा- जळगाव

(रुपये)

अ.क्र.	वस्तूचे नाव व प्रत	परिमाण	जून 2007	जुलै 2007	ऑगस्ट 2007	सप्टेंबर 2007
(1)	(2)	(3)	(9)	(10)	(11)	(12)
26	म्हशीचे शुध्द तूप	किलो	180.00	180.00	190.00	190.00
27	बोकडाचे मांस	किलो	150.00	150.00	150.00	150.00
28	कांबडो (बायलर) न साललेला	किलो	90.00	90.00	90.00	90.00
29	ताजे मासे (स्थानिक)	किलो	80.00	80.00	80.00	80.00
30	अंडी कांबडोची (सुधारित)	डझन	30.00	30.00	24.00	24.00
31	आयोडीनयुक्त मीठ	किलो	9.00	9.00	9.00	9.00
32	हळद पावडर (सुटी)	100 ग्रॅम	8.00	8.00	8.00	8.00
33	गरम मसाला पावडर (स्थानिक)	100 ग्रॅम	20.00	20.00	20.00	20.00
34	वटाटे	किलो	10.00	11.50	12.00	10.00
35	कांदे	किलो	8.80	12.00	12.00	18.00
36	लसूण	100 ग्रॅम	7.40	8.00	8.00	8.00
37	केळी (जळगाव)	डझन	10.00	10.00	10.00	10.00
38	सफरचंद	किलो	80.00	80.00	58.00	40.00
39	चहापत्ती	किलो	140.00	140.00	140.00	140.00
40	गॅकेल (खु.बा.)	लीटर	15.00	15.00	15.00	15.00
41	गॅकेल (स्व.धा.दु.)	लीटर	‘ ’	‘ ’	‘ ’	‘ ’
42	पेट्रोल	लीटर	48.27	48.27	48.27	48.27
43	काडेपेटी	1 नग	0.50	0.50	0.50	0.50
44	धुण्याचा सावण	250ग्रॅम	‘ ’	‘ ’	‘ ’	‘ ’
45	प्रसाधन सावण	1 बडी	14.00	14.00	14.00	14.00
46	ब्रेड (स्थानिक)	400 ग्रॅम	10.80	12.00	12.00	12.00
47	गॅस सिलिंडर (स्वयंपाकाचा)	प्रत्येकी	303.00	303.00	303.00	303.00
48	टाल्कम पावडर (पांढर/तत्सम)	100 ग्रॅम	30.00	30.00	30.00	30.00
49	टुय पेस्ट (कालगट साधी/ तत्सम)	100 ग्रॅम	26.00	26.00	26.00	26.00
50	सोने (स्टॅण्डर्ड)	10 ग्रॅम	‘ ’	‘ ’	‘ ’	‘ ’
51	चांदी	10 ग्रॅम	‘ ’	‘ ’	‘ ’	‘ ’

तक्ता क्रमांक - 4.2

जिल्हा मुख्यालयातील महत्वाच्या वस्तूंच्या मासिक सरासरी किरकोळ किमती

जिल्हा:- जळगाव

(रुपये)

अ.क्र.	वस्तूचे नाव व प्रत	परिमाण	ऑक्टोबर 2007	नोव्हेंबर 2007	डिसेंबर 2007	वर्षाची सरासरी	मागील वर्षाची सरासरी
(1)	(2)	(3)	(13)	(14)	(15)	(16)	(17)
26	म्हशीचे शुध्द तूप	किलो	190.00	196.00	196.00	185.00	166.25
27	बोकडाचे मांस	किलो	150.00	150.00	150.00	150.00	122.08
28	काबडो (ब्रायलर) न सोललेली	किलो	90.00	90.00	90.00	108.00	76.25
29	ताजे मासे (स्थानिक)	किलो	80.00	80.00	80.00	80.00	71.04
30	अंडी कोंबडीची (सुधारित)	डझन	24.00	30.00	30.00	34.20	24.10
31	आयोडीनयुक्त मीठ	किलो	10.00	10.00	10.00	9.25	8.95
32	हळद पावडर (सुटी)	100 ग्रॅम	8.00	8.00	8.00	8.00	7.83
33	गम मसाला पावडर (स्थानिक)	100 ग्रॅम	20.00	20.00	20.00	20.00	20.00
34	बटाटे	किलो	12.00	12.00	10.00	10.33	11.19
35	कांदे	किलो	18.00	12.00	6.00	11.52	5.25
36	लसूण	100 ग्रॅम	8.00	8.00	8.00	7.78	4.46
37	केळी (जळगाव)	डझन	10.00	10.00	10.00	9.76	8.53
38	सफरचंद	किलो	40.00	40.00	40.00	58.79	45.42
39	चहापत्ती	किलो	140.00	140.00	140.00	140.00	140.00
40	राकेल (ख.बा.)	लीटर	15.00	15.00	15.00	15.00	15.00
41	राकेल (स्व.धा.दु.)	लीटर	६ ,	६ ,	६ ,	६ ,	६ ,
42	पेट्रोल	लीटर	48.27	48.27	48.27	48.54	51.37
43	काडेपेटी	1 चा	0.50	0.50	0.50	0.50	0.50
44	धुण्याचा सावण	250ग्रॅम	६ ,	६ ,	६ ,	६ ,	६ ,
45	प्रसाधन सावण	1 बडी	14.00	14.00	15.00	13.94	13.00
46	ब्रेड (स्थानिक)	400 ग्रॅम	12.00	12.00	12.00	11.07	10.00
47	गॅस सिलिंडर (स्वयंपाकाचा)	प्रत्येकी	303.00	303.00	303.00	303.00	303.00
48	टाल्कम पावडर (पॉन्डस/तत्सम)	100 ग्रॅम	30.00	30.00	30.00	29.71	28.92
49	दुध पॅस्ट (कालगट साधी/ तत्सम)	100 ग्रॅम	26.00	26.00	27.00	26.08	25.96
50	सांने (स्टॅण्डर्ड)	10 ग्रॅम	६ ,	६ ,	६ ,	६ ,	६ ,
51	चांदी	10 ग्रॅम	६ ,	६ ,	६ ,	६ ,	६ ,

टिप : 1) क्र. 3, 13, 18, 19, 41, 44, 50, 51 या वस्तूंच्या किमतीचा अर्थ व सांख्यिकी संचालनालय म.शा. मुंबई या कार्यालयाच्या सुधारीत नागरी भावसंकलन प्रणत्रामध्ये समावेश करण्यात आलेला नाही. त्यामुळे सदर वस्तूंच्या किमती गोळा केल्या जात नाहीत.

आधार - जिल्हा सांख्यिकी कार्यालय, जळगाव

तक्ता क्रमांक - 4.3

औद्योगिक कामगाराकरिता ग्राहक किंमतीचे निर्देशांक (पायाभूत वर्ष : 1982=100)

जिल्हा :- जळगाव

केंद्र :- जळगाव

संदर्भ - 2007-08

अ. क्र.	महिना/ वर्ष	अन्नगट	पान, सुपारी तंबाखू इ.	इंधन व दिवाबत्ती	घरबांधणी	कापड, बिछाने व पादत्राणे	संकीर्ण	सर्वसाधारण निर्देशांक
1	2	4	5	6	7	8	9	10
1	एप्रिल -07	640	887	619	396	316	713	600
2	मे -07	650	888	617	396	316	713	606
3	जून-07	645	888	617	396	316	713	603
4	जुलै-07	657	888	617	408	316	727	613
5	ऑगस्ट-07	668	900	608	408	316	727	619
6	सप्टेंबर-07	671	900	596	408	316	727	620
7	ऑक्टोबर-07	673	900	605	408	316	727	621
8	नोव्हेंबर-07	677	900	605	408	316	727	624
9	डिसेंबर-07	678	901	603	408	316	727	624
10	जानेवारी-08	674	988	602	421	316	719	624
11	फेब्रुवारी-08	678	988	606	421	316	719	626
12	मार्च-08	681	988	606	421	310	719	627
	वार्षिक सरासरी	655	893	612	402	316	720	610

आधार:- कामगार आयुक्त यांचे कार्यालय, मुंबई

तक्ता क्रमांक - 4.4
किंमतांचे महत्त्वाचे निर्देशांक

जिल्हा :- जळगाव.

सदभं - 2007-08

अ. क्र.	महिना / वर्ष	अखिल भारतीय घाऊक किंमत निर्देशांक (पायाभूत वर्ष 1993-94)	ग्राहक किंमत निर्देशांक							
			औद्योगिक कामगारांसाठी (पायाभूत वर्ष 2001)		महाराष्ट्र (पायाभूत वर्ष 2003)		शेतमजुरांसाठी (पायाभूत वर्ष 1986-87)		शहरी अश्रमिक कर्मचा-यांसाठी (पायाभूत वर्ष 1984-85)	
			मुंबई	अखिल भारत	ग्रामीण	नागरी	महाराष्ट्र	अखिल भारत	मुंबई	अखिल भारत
(1)	(2)	(3)	(4)	(5)	(6)	(7)	(8)	(9)	(10)	(11)
1	एप्रिल -07	211.5	132	128	119	116	407	394	491	501
2	मे -07	212.3	132	129	123	121	411	395	493	503
3	जून-07	212.3	134	130	124	122	415	399	496	506
4	जुलै-07	213.6	136	132	126	124	420	404	502	514
5	ऑगस्ट-07	213.8	135	133	127	124	424	408	502	515
6	सप्टेंबर-07	215.1	136	133	127	123	423	410	502	516
7	ऑक्टोबर-07	215.2	138	134	128	124	425	413	506	520
8	नोव्हेंबर-07	215.9	137	134	128	124	427	414	508	519
9	डिसेंबर-07	216.4	138	134	129	125	428	413	510	518
10	जानेवारी-08	218.1	137	134	135	131	431	413	509	520
11	फेब्रुवारी-08	219.9	138	135	136	132	431	417	510	523
12	मार्च-08	225.5	140	137	136	133	437	423	513	528

आधार:- 1) केंद्रीय सांख्यिकीय संघटना, नवी दिल्ली.

2) आर्थिक सल्लागार, उद्योग मंत्रालय, भारत सरकार, नवी दिल्ली.

3) श्रम केंद्र, भारत सरकार, सिमला

4) कामगार आयुक्त यांचे कार्यालय, मुंबई

5) अर्थ व सांख्यिकी संचालनालय, मुंबई

तक्ता क्रमांक - 5.1
गोळा केलेला जमीन महसूल

जिल्हा - जळगाव.

संदर्भ वर्ष-2007-08

(रुपये हजार)

अ. क्र.	तालुका	जमीन महसुलाची एकूण चालू मागणी	जमीन महसुलाची थकबाकी	एकूण मागणी	सूट	निलंबित वसुलीची रक्कम	वसुली पात्र रक्कम {5-(6+7)}	प्रत्यक्ष वसुली	खातेदारांची संख्या
(1)	(2)	(3)	(4)	(5)	(6)	(7)	(8)	(9)	(10)
1	चोपडा	257	0	257	0	0	257	257	40672
2	यावल	185	0	185	0	0	185	185	30021
3	रावेर	251	0	251	0	0	251	251	35683
4	मुक्ताईनगर	100	0	100	0	0	100	100	19014
5	बोदवड	226	0	226	0	0	226	226	14139
6	भुसावळ	71	0	71	0	0	71	71	54414
7	जळगाव	1097	0	1097	0	0	1097	1097	136330
8	एरंडोल	405	0	405	0	0	405	405	26399
9	धरणगाव	319	0	319	0	0	319	319	34979
10	अमळनेर	752	0	752	0	0	752	752	46472
11	पारोळा	212	0	212	0	0	212	212	34652
12	भडगाव	321	0	321	0	0	321	321	34062
13	चाळीसगाव	213	0	213	0	0	213	213	68234
14	पाचोरा	327	0	327	0	0	327	327	40467
15	जामनेर	560	0	560	0	0	560	560	60518
जिल्हा एकूण		5296	0	5296	0	0	5296	5296	676056

आधार - जिल्हाधिकारी कार्यालय, जळगाव

तक्रर क्रमांक - 5.2
स्थानिक स्वराज्य संस्थांचे उत्पन्ने व खर्च

जिल्हा :- जळगाव.

संदर्भ वर्ष-2007-08

(रूपये लाखात)

अ. क्र.	बाब	ग्राम- पंचायत	जिल्हा परिषद	महानगर पालिका	नगर परिषदा	कटक मंडळ
(1)	(2)	(2)	(4)	(5)	(6)	(7)
	स्थानिक स्वराज्य संस्थांची संख्या	1152	1	1	13	0
अ) जमा						
1	सुरूवातीची शिल्लक	997.21	1340.37	703.53	1624.06	0.00
2	चालू वर्षातील जमा					
	2.1 शासकीय अनुदाने व वर्गणी	1984.49	340.23	1160.00	5973.93	0.00
	2.2 सव प्रकारचे कर	3439.85	410.50	7843.00	2203.68	0.00
	2.3 इतर जमा	1.26	466.25	2703.47	2272.44	0.00
	2.4 एकूण (बाब 2.1 ते 2.3)	5475.60	1216.98	11706.47	10450.05	0.00
	एकूण प्राप्ती (सुरूवातीची शिल्लक मिळून)	6473.51	2557.35	12410.00	12074.11	0.00
ब) खर्च						
3	चालू वर्षातील खर्च					
	3.1 सामान्य प्रशासन	1001.09	288.25	1053.00	1491.04	0.00
	3.2 शिक्षण	18.16	1.80	980.00	555.75	0.00
	3.3 सार्वजनिक आरोग्य	1956.78	25.00	1088.00	2891.94	0.00
	3.4 इतर	2279.07	901.85	8356.00	5509.37	0.00
	एकूण (3.1 ते 3.4)	5255.10	1216.90	11477.00	10448.10	0.00
4	अखेरची शिल्लक	1218.41	1340.45	933.00	1626.01	0.00
		6473.51	2557.35	12410.00	12074.11	0.00

आधार :- 1) जिल्हा परिषद, जळगाव 2) ग्रामपंचायत विभाग, जिल्हा परिषद, जळगाव
3) महानगरपालिका / नगरपरिषदा, जळगाव.

तक्ता क्रमांक - 5.3

बैंक कार्यालये, वर्गीकृत बँकांची संख्या, ठेवी व कर्जे

जिल्हा: - जळगाव

संदर्भ वर्ष-2007-08

अ. क्र.	तालुका	बँकांची कार्यालये असलेली गावे व शहरे	वर्गीकृत बँका (संख्या)	वर्गीकृत बँकांची शाखा कार्यालये	वर्गीकृत बँकांच्या ठेवी (लाख रुपये)
(1)	(2)	(2)	(4)	(5)	(6)
1	चोपडा	7	5	10	7561
2	यावल	8	5	9	10854
3	रावेर	9	5	12	13148
4	मुक्ताईनगर	6	4	8	3916
5	बोदवड	3	3	3	925
6	भुसावळ	7	11	18	57110
7	जळगाव	9	25	64	143556
8	एरंडोल	6	4	7	3825
9	धरणगाव	8	4	8	4815
10	अमळनेर	7	7	13	20862
11	पारोळा	4	2	5	3432
12	भडगाव	6	3	7	4765
13	चालीसगाव	12	6	20	38128
14	पाचोरा	9	5	12	9412
15	जामनेर	11	5	14	21160
जिल्हा एकूण		112	28	210	343469

टिप : रकाना क्रं 4 मध्ये वर्गीकृत बँका (संख्या) 28 आहे.

आधार :- जिल्हा अग्रणी बँक, (सेंट्रल बँक ऑफ इंडीया, क्षेत्रिय कार्यालय जळगाव)

तक्ता क्रमांक - 5.4

अल्पबचत कार्यक्रमाची प्रगती

जिल्हा - जळगाव

संदर्भ वर्ष-2006-07 व 2007-08

(रुपये लाखात)

अ.क्र.	योजनेचे नाव	2007-08 अखेर अल्पबचत खातेदारांची संख्या	2006-07 मधील अल्पबचत खात्यांतील गुंतवणूक		सन 2007-08 मधील अल्पबचत खात्यांतील गुंतवणूक	
			ढोबळ	निव्वळ	ढोबळ	निव्वळ
(1)	(2)	(2)	(4)	(5)	(6)	(7)
1	टपाल बचत खाते	9820	4891.81	262.10	6329.89	428.87
2	पुनरावर्ती ठेवी	58269	8891.56	2969.99	9244.71	2009.86
3	समयबद्ध ठेवी	5400	1598.60	139.26	1670.38	157.50
4	सार्वजनिक भविष्य निर्वाह निधी					
	4.1 स्टेट बँक	722	6816.90	5461.20	7993.40	6473.02
	4.2 बँक ऑफ महाराष्ट्र		0.00	0.00	0.00	0.00
	4.3 टपाल खाते		751.25	650.33	761.28	608.63
	4.4 इतर बँका		0.00	0.00	0.00	0.00
5	राष्ट्रीय बचत प्रमाणपत्रे	0	2319.10	-365.56	1672.86	-375.07
6	श्रिता विकास पत्रे	0	0.00	-11.94	0.00	-43.76
7	किसान विकास पत्रे	0	3846.39	1196.31	3300.24	951.43
8	मासिक प्राप्ती योजना	7463	6352.05	3721.94	4965.47	1971.10
9	राष्ट्रीय बचत योजना-87	0	0.00	-72.86	0.00	-67.43
10	राष्ट्रीय बचत योजना-92	0	0.00	-6.49	0.00	-9.04
11	इतर सर्व योजना	194	1073.75	969.92	295.93	12.78
	जिल्हा एकूण	81868	36541.41	14914.20	36234.16	12117.89

आधार :- सहायक संचालक (अल्पबचत), जिल्हाधिकारी कार्यालय, जळगाव

तक्ता क्रमांक 5.5
आयुर्विमा विषयक आकडेवारी

जिल्हा: जळगाव

संदर्भ वर्ष-2007-08

अ. क्र.	बाब	परिमाण	तपशील
(1)	(2)	(2)	(4)
1	आयुर्विमा महामंडळाच्या जिल्हयातील शाखा	संख्या	7
2	चालू विमा पॉलिसीज (मार्च 2008 अखेर)	संख्या	617283
3	मार्च 2008 अखेर व्यपगत विमा पॉलिसीज	संख्या	279821
4	नवीन व्यवसाय (2007-08)		
	4.1 उतरविलेली विमापत्रे	संख्या	163989
	4.2 विमा रक्कम	(रु लाख)	149219
	4.3 विम्याचा प्रथम हप्ता रक्कम	(रु लाख)	13982.48
5	जिल्हयातील विमा प्रतिनिधीची संख्या		
	5.1 एकूण विमा प्रतिनिधी	संख्या	4167
	5.2 एकूण पैकी ग्रामीण विमा प्रतिनिधी	संख्या	1540
	5.3 एकूण पैकी महिला विमा प्रतिनिधी	संख्या	857
	5.4 एकूण महिला प्रतिनिधीपैकी ग्रामीण महिला प्रतिनिधी	संख्या	528

आधार : विभागीय व्यवस्थापक , भारतीय जिवन विमा निमग लि. मंडल कार्यालय. नाशिक, जि नाशिक

तक्ता क्रमांक - 6.1

जमिनीचा वापर

जिल्हा - जळगाव

संदर्भ वर्ष : 2004-2005

(क्षेत्र : हेक्टर)

अ. क्र.	तालुका	एकूण भौगोलिक क्षेत्र	जंगल व्याप्त क्षेत्र	शंतीला उपलब्ध नसलेले क्षेत्र			पडोत जमिनीव्यतिरिक्त लागवड न झालेली एकूण जमीन
				बिगर शंती वापराखालील जमीन	पडोत/लागवडी लायक नसलेली जमीन	एकूण (5+6)	
(1)	(2)	(3)	(4)	(5)	(6)	(7)	(8)
1	चोपडा	95436	18213	2810	2210	5020	9092
2	यावल	95433	30818	595	2707	3302	8418
3	रावेर	93570	39000	430	433	863	401
4	मुक्ताईनगर	64611	12150	895	8995	9890	3323
5	बोदवड	35545	4046	0	2110	2110	2590
6	भुसावळ	47470	2960	2975	4643	7618	6858
7	जळगाव	82507	14264	5464	2954	8418	4139
8	एरंडोल	49442	6426	2920	1580	4500	585
9	धरणगाव	48014	2327	1285	525	1810	1080
10	अमळनेर	84415	1905	2170	7841	10011	3805
11	पारोळा	79121	9859	22	5446	5468	9685
12	भडगाव	48453	7850	1725	2152	3877	6570
13	चाळीसगाव	121763	12418	871	703	1574	18008
14	पाचोरा	82041	7246	636	4097	4733	5394
15	जामनेर	136072	31083	385	1054	1439	2116
जिल्हा एकूण		1163898	200565	23183	47450	70633	82064

तक्ता क्रमांक - 6.1

जमिनीचा वापर

जिल्हा - जळगाव

संदर्भ वर्ष : 2004-2005

(क्षेत्र : हेक्टर)

अ. क्र.	तालुका	पडोत जमोन			निव्वळ क्षेत्र (पिका खालील क्षेत्र)	एकापेक्षा अधिक (दुसोटा क्षेत्र) लागवड	लागवडी खालील एकूण क्षेत्र (12+13)	लागवडी- लायक क्षेत्र
		चालू पड	इतर पड	एकूण पड (9+10)				
(1)	(2)	(9)	(10)	(11)	(12)	(13)	(14)	(15)
1	चोपडा	660	274	934	62177	4776	66953	72203
2	यावल	375	381	756	52144	2374	54518	61318
3	रावेर	177	630	807	52499	8460	60959	53707
4	मुक्ताईनगर	116	40	156	39092	5780	44872	42571
5	बोदवड	1733	589	2322	24477	1032	25509	29389
6	भुसावळ	412	2640	3052	26982	2601	29583	36892
7	जळगाव	4167	1040	5207	50479	6029	56508	59825
8	एरंडोल	230	511	741	37190	7100	44290	38516
9	धरणगाव	20	20	40	42757	2341	45098	43877
10	अमळनेर	1995	556	2551	66143	3263	69406	72499
11	पारोळा	320	785	1105	53004	677	53681	63794
12	भडगाव	333	155	488	29668	5945	35613	36726
13	चाळीसगाव	541	3091	3632	86131	2060	88191	107771
14	पाचोरा	1372	1020	2392	62276	2133	64409	70062
15	जामनेर	489	617	1106	100328	1173	101501	103550
जिल्हा एकूण		12940	12349	25289	785347	55744	841091	892700

आधार - अधीक्षक, भूमी अभिलेख, जळगाव.

टिप : ऋतू पिके अहवाल 2004-2005 ची आकडेवारी अस्थायी स्वरूपाची आहे.

तक्ता क्रं. 6.2
निरनिराळ्या पिकाखालील क्षेत्र

जिल्हा : जळगाव

संदर्भ वर्ष : 2004-2005

(क्षेत्र : हेक्टर)

अ. क्र.	तालुका	तांदूळ	गहू	खरीप ज्वारी	रब्बी ज्वारी	एकूण ज्वारी	बाजरी	मका
1	2	3	4	5	6	7	8	9
1	चोपडा	34	676	8889	2730	11619	2282	467
2	यावल	8	1998	12268	231	12499	244	341
3	रावेर	6	7002	11276	0	11276	40	326
4	मुक्ताईनगर	0	5050	8540	0	8540	0	810
5	बोदवड	0	591	6797	0	6797	0	50
6	भुसावळ	0	575	7079	0	7079	381	9
7	जळगाव	6	423	9171	5568	14739	354	310
8	एरंडोल	0	2820	8526	3000	11526	0	780
9	धरणगाव	0	840	5941	10350	16291	0	100
10	अमळनेर	3	672	17512	3580	21092	9120	64
11	पारोळा	24	476	13340	0	13340	8040	294
12	भडगाव	66	438	8170	430	8600	5217	102
13	चाळीसगाव	73	1376	21039	0	21039	15766	209
14	पाचोरा	0	1540	12488	780	13268	6280	1080
15	जामनेर	217	588	17470	0	17470	2183	0
	जिल्हा एकूण	437	25065	168506	26669	195175	49907	4942

तक्ता क्र. 6.2
निरनिराळ्या पिकाखालील क्षेत्र

जिल्हा : जळगाव

संदर्भ वर्ष : 2004-2005

(क्षेत्र : हेक्टर)

अ. क्र.	तालुका	वरी	नाचणी	राळा	सावा	भादली	इतर तृण धान्ये	एकूण तृण धान्ये
1	2	10	11	12	13	14	15	16
1	चोंपडा	0	0	0	0	0	22	15100
2	यावल	0	0	0	0	0	0	15090
3	रावेंर	0	0	0	0	0	0	18650
4	मुक्ताईनगर	0	0	0	0	0	0	14400
5	बोदवड	0	0	0	0	0	0	7438
6	भुसावळ	0	0	0	0	0	0	8044
7	जळगाव	0	0	0	0	0	3	15835
8	एरंडोल	0	0	0	0	0	0	15126
9	धरणगाव	0	0	0	0	0	0	17231
10	अमळनेर	0	0	0	0	0	0	30951
11	पारोळा	0	0	0	0	0	5	22179
12	भडगाव	0	0	0	0	0	0	14423
13	चाळीसगाव	0	0	0	0	0	45	38508
14	पाचोरा	0	0	0	0	0	0	22168
15	जामनेर	0	0	0	0	0	0	20458
जिल्हा एकूण		0	0	0	0	0	75	275601

तक्ता क्र. 6.2
निरनिराळ्या पिकाखालील क्षेत्र

जिल्हा : जळगाव

संदर्भ वर्ष : 2004-2005

(क्षेत्र : हेक्टर)

अ. क्र.	तालुका	हरभरा	तूर	मूग	उडीद	कुळीथ	मठ	वाल	इतर कडधान्ये
1	2	17	18	19	20	21	22	23	24
1	चोपडा	363	609	8808	3476	15	11	0	0
2	यावल	596	514	1902	3517	25	106	0	291
3	रावेर	1189	741	993	1776	0	8	0	85
4	मुक्ताईनगर	5840	2500	836	2653	0	0	0	0
5	बोदवड	426	544	711	1108	0	145	0	171
6	भुसावळ	235	580	780	4780	25	31	0	0
7	जळगाव	849	453	1914	9085	0	30	0	309
8	एरंडोल	1140	0	0	0	0	0	0	0
9	धरणगाव	380	0	0	0	0	0	0	0
10	अमळनेर	961	624	4698	2351	40	78	0	0
11	पारोळा	350	594	946	1868	5	136	0	177
12	भडगाव	211	482	507	600	3	25	0	0
13	चाळीसगाव	603	1337	1302	1716	290	1410	0	353
14	पाचोरा	241	1020	2010	2210	0	210	6	220
15	जामनेर	3460	2842	1425	3395	0	284	0	2836
	जिल्हा एकूण	16844	12840	26832	38535	403	2474	0	4352

तक्ता क्र. 6.2
निरनिराळ्या पिकाखालील क्षेत्र

जिल्हा : जळगाव

संदर्भ वर्ष : 2004-2005

(क्षेत्र : हेक्टर)

अ. क्र.	तालुका	एकूण कडधान्ये	एकूण अन्नधान्ये	ऊस	मिरची	इतर मसाल्याचे पदार्थ	एकूण मसाल्याचे पदार्थ
1	2	25	26	27	28	29	30
1	चोपडा	13282	28382	3347	253	3	256
2	यावल	6861	21951	2133	55	7	62
3	रावेर	4792	23442	648	49	377	426
4	मुक्ताईनगर	11829	26229	750	340	120	460
5	बोदवड	3105	10543	2	330	0	330
6	भुसावळ	6431	14475	270	129	28	157
7	जळगाव	12640	28475	478	48	81	129
8	एरंडोल	1140	16266	540	250	220	470
9	धरणगाव	380	17611	145	90	41	131
10	अमळनेर	8752	39703	101	743	103	846
11	पारोळा	4076	26255	87	354	0	354
12	भडगाव	1828	16251	650	118	1	119
13	चाळीसगाव	7011	45519	2169	254	15	269
14	पाचोरा	5911	28079	630	100	7	107
15	जामनेर	14242	34700	86	317	91	408
	जिल्हा एकूण	102280	377881	12036	3430	1094	4524

तक्ता क्र. 6.2
निरनिराळ्या पिकाखालील क्षेत्र

जिल्हा : जळगाव

संदर्भ वर्ष : 2004-2005
(क्षेत्र : हेक्टर)

अ. क्र.	तालुका	आंबा	काजू	इतर फळे	भाजी पाला	कांदे	टोमॅटो	एकूण भाजी पाला
1	2	31	32	33	34	35	36	37
1	चोपडा	0	0	5499	148	652	1	801
2	यावल	0	0	9856	0	298	0	298
3	रावेर	0	0	23349	75	6	0	81
4	मुक्ताईनगर	0	0	2578	10	240	0	250
5	बोदवड	0	0	277	9	49	0	58
6	भुसावळ	0	0	1045	120	52	0	172
7	जळगाव	0	0	3385	36	0	0	36
8	एरंडोल	0	0	865	270	130	0	400
9	धरणगाव	0	0	439	0	40	130	170
10	अमळनेर	4	0	250	62	115	2	179
11	पारोळा	0	0	162	0	0	394	394
12	भडगाव	0	0	1959	10	40	0	50
13	चाळीसगाव	0	0	945	293	335	0	628
14	पाचोरा	5	0	1254	263	55	5	323
15	जामनेर	13	0	3200	290	81	50	421
	जिल्हा एकूण	22	0	55063	1586	2093	582	4261

तक्का क्र. 6:2

निरनिराळ्या पिकाखालील क्षेत्र

जिल्हा : जळगाव

संदर्भ वर्ष : 2004-2005

(क्षेत्र : हक्टा)

अ. क्र.	तालुका	संकीर्ण खाद्य पिके	एकूण खाद्य पिके	कापूस	अंबाडी	इतर तंतू पिके	एकूण तंतू पिके
1	2	38	39	40	41	42	43
1	चोपडा	6300	38285	25468	0	0	25468
2	यावल	10154	34300	17628	11	31	17670
3	रावेर	23430	47946	10980	0	1	10981
4	मुक्ताईनगर	2828	30267	13445	0	0	13445
5	बोदवड	335	11210	13525	0	0	13525
6	भुसावळ	1217	16119	13446	0	0	13446
7	जळगाव	3421	32503	20136	0	40	20176
8	एरंडोल	1265	18541	24729	0	0	24729
9	धरणगाव	609	18496	26222	40	0	26262
10	अमळनेर	433	41083	23180	8	56	23244
11	पारोळा	556	27252	25498	0	0	25498
12	भडगाव	2009	19029	14451	0	0	14451
13	चाळीसगाव	1573	49530	35078	0	0	35078
14	पाचोरा	1582	30398	31439	0	0	31439
15	जामनेर	3634	38828	60946	0	0	60946
	जिल्हा एकूण	59346	458048	356171	59	128	356358

तक्ता क्र. 6.2
निरनिराळ्या पिकाखालील क्षेत्र

जिल्हा : जळगाव

संदर्भ वर्ष : 2004-2005

(क्षेत्र : हेक्टर)

अ. क्र.	तालुका	भुईमूग	तीळ	नारळ	सूर्यफूल	जवस	कारळे	इतर गळीत धान्ये	एकूण गळीत धान्ये
1	2	44	45	46	47	48	49	50	51
1	चोपडा	658	1926	0	461	0	0	120	3165
2	यावल	851	655	0	6	0	0	240	1752
3	रावेर	654	191	0	0	0	0	324	1169
4	मुक्ताईनगर	960	0	0	60	0	0	40	1060
5	बोदवड	0	394	0	0	0	0	380	774
6	भुसावळ	0	0	0	3	0	0	15	18
7	जळगाव	188	2856	0	0	2	0	609	3655
8	एरंडोल	710	0	0	40	15	0	175	940
9	धरणगाव	190	0	0	90	0	0	45	325
10	अमळनेर	574	4100	0	320	0	7	1	5002
11	पारोळा	124	768	0	0	0	0	35	927
12	भडगाव	1241	847	0	0	0	0	5	2093
13	चाळीसगाव	2762	553	0	0	0	0	0	3315
14	पाचोरा	1110	1180	0	60	0	0	20	2370
15	जामनेर	586	500	0	155	0	0	466	1707
	जिल्हा एकूण	10608	13970	0	1195	17	7	2475	28272

तक्ता क्र. 6.2
निरनिराळ्या पिकाखालील क्षेत्र

जिल्हा : जळगाव

संदर्भ वर्ष : 2004-2005

(क्षेत्र : हेक्टर)

अ. क्र.	तालुका	इतर औषधी व मादक पदार्थ	आयुर्वेदिक व मादक पदार्थाची पिके	एकूण औषधी व मादक पदार्थ	एकूण चारा पिके
1	2	52	53	54	55
1	चोपडा	0	0	0	35
2	यावल	0	0	0	796
3	रावेर	0	0	0	863
4	मुक्ताईनगर	40	0	40	60
5	बोदवड	0	0	0	0
6	भुसावळ	0	0	0	0
7	जळगाव	1	0	1	173
8	एरंडोल	0	0	0	80
9	धरणगाव	0	0	0	15
10	अमळनेर	0	0	0	77
11	पारोळा	0	0	0	4
12	भडगाव	0	0	0	40
13	चाळीसगाव	4	0	4	264
14	पाचोरा	0	0	0	202
15	जामनेर	0	0	0	20
जिल्हा एकूण		45	0	45	2629

तक्ता क्रमांक - ०.७

मुख्य पिकांचे दर हेक्टरी अंदाजित उत्पादन

जिल्हा - जळगाव.

संदर्भ वर्ष : 2006-07

1] प्रति हेक्टरी उत्पादन - किलो मध्ये

2] एकूण उत्पादन -- "00" मे. टन मध्ये

अ. क्र.	पिकाचे नाव	प्रति हेक्टरी उत्पादन	एकूण उत्पादन	अ. क्र.	पिकाचे नाव	प्रति हेक्टर उत्पादन	एकूण उत्पादन
(1)	(2)	(3)	(4)	(1)	(2)	(3)	(4)
1	तांदूळ	1000	1	17	जवस	0	0
2	गहू	2202	1119	18	भुईमूग	1112	62
3	ज्वारी	1809	2959	19	मोहरी	0	0
4	वाजरी	1061	559	20	तीळ	371	98
5	बाली	0	0	21	एरंडी	0	0
6	मका	2906	1340	22	ऊस	12384	66
7	नाचणी	0	0	23	नारळ	0	0
8	इतर तृण धान्ये	425	1	24	कापूस	8042	325
9	एकूण तृण धान्ये	1907	5978	25	ताग	0	0
10	हरभरा	967	570	26	मेस्टा [अंबाडी]	0	0
11	तूर	764	238	27	तंबाखू	0	0
12	उडीद	529	299	28	औषधी पदार्थ	0	0
13	मूग	490	193	29	सुंठ [आले]	0	0
14	मसूर	0	0	30	मिरची [लाल]	0	0
15	इतर कडधान्ये	350	9	31	हळद	0	0
16	एकूण कडधान्ये	695	1309	32	बटाटे	0	0
16 अ	एकूण धान्ये (9+16)	X	7287				

टीप - 1) ऊसाचे उत्पादन ड्रेस्ड केनच्या स्वरूपात आहे. 2) बाब 26 मेस्टा: 1 गोंसडी = 180 कि.ग्रॅ

3) कापसाचे उत्पादन "00" गाठीच्या स्वरूपात आहे. 1 गासडी = 170 कि.ग्रॅ.

4) उत्पादन अत्यल्प असल्यासे निरंक द्यावे.

आधार - कृषि आयुक्तालय, पुणे

तक्ता क्रमांक - 6.4

निवडक केंद्रातील पर्जन्य दिवसांची संख्या व एकूण पर्जन्य

जिल्हा - जळगाव

संदर्भ वर्ष : 2007

(पर्जन्य - मि.मी.)

अ.क्र.	तालुका / केंद्र	सरासरी		वर्ष 2007 मधील		सरासरीच्या तुलनेत वर्षातील पर्जन्याची टक्केवारी
		पर्जन्य दिवस (संख्या)	पर्जन्य	पर्जन्य दिवसांची संख्या	पर्जन्य	
(1)	(2)	(3)	(4)	(5)	(6)	(8)
1	चोपडा	45	718.70	50	740.70	103.06
2	यावल	58	731.70	37	725.90	99.21
3	रावेर	44	708.20	39	717.50	101.31
4	मुक्ताईनगर	46	664.10	29	568.80	85.65
5	बोदवड	43	708.50	37	538.70	76.03
6	भुसावळ	64	708.50	42	647.00	91.32
7	जळगाव	48	725.10	50	630.99	87.02
8	एरंडोल	55	660.40	49	654.60	99.12
9	धरणगाव	48	660.40	44	688.50	104.25
10	अमळनेर	46	621.80	33	680.00	109.36
11	पारोळा	44	654.20	33	608.30	92.98
12	भडगाव	55	710.30	36	439.40	61.86
13	चाळीसगाव	55	707.30	43	548.00	77.48
14	पाचोरा	47	793.20	43	557.70	70.31
15	जामनेर	44	763.40	38	825.80	108.17

आधार : कृषि विकास अधिकारी, जिल्हा परिषद, जळगाव.

तक्ता क्रमांक - 6.5

त्रिविध साधनांखालील ओलिताचे क्षेत्र

जिल्हा - जळगाव.

संदर्भ वर्ष : (2004-2005)

(क्षेत्र - हेक्टर)

अ. क्र.	तालुका	ओलिताखालील-क्षेत्र		ओलिता खालील निव्वळ क्षेत्र(3+4)	ओलिता खालील स्थूल क्षेत्र	एकूण लागवडी खालील स्थूल क्षेत्र	ओलिता खालील स्थूल क्षेत्राची लागवडीखालील स्थूल क्षेत्राशी टक्केवारी
(1)	(2)	(3)	(4)	(5)	(6)	(7)	(8)
1	चोपडा	0	6870	6870	13030	66953	19.46
2	यावल	0	16696	16696	22189	54518	40.70
3	रावेर	0	29608	29608	38958	60959	63.91
4	मुक्ताईनगर	3760	15287	19047	25061	44872	55.85
5	बोदवड	0	6249	6249	8222	25509	32.23
6	भुसावळ	1354	5503	6857	9022	29583	30.50
7	जळगाव	0	11848	11848	15590	56508	27.59
8	एरंडोल	0	15067	15067	19825	44290	44.76
9	धरणगाव	0	14624	14624	19242	45098	42.67
10	अमळनेर	0	6235	6235	10343	69406	14.90
11	पारोळा	0	10880	10880	14315	53681	26.67
12	भडगाव	0	8876	8876	11679	35613	32.79
13	चाळीसगाव	0	20157	20157	26522	88191	30.07
14	पाचोरा	0	16854	16854	22176	64409	34.43
15	जामनेर	0	29484	29484	38794	101501	38.22
	एकूण	5114	214238	219352	294968	841091	35.07

आधार - अधिकांक, भूमी अभिलेख, जळगाव.

टिप : ऋतू पिके अहवाल 2004-2005-ची आकडेवारी अस्थायी स्वरूपाची आहे.

तक्ता क्रमांक - 6.6

निरनिराळ्या पिकाखालील ओलिताचे क्षेत्र

जिल्हा - जळगाव

संदर्भ वर्ष : 2004-05

(क्षेत्र - हेक्टर)

अ. क्र.	तालुका	तांदूळ	गहू	खरीप ज्वारी	रब्बी ज्वारी	एकूण ज्वारी	बाजरी
(1)	(2)	(4)	(5)	(6)	(7)	(8)	(9)
1	चोपडा	34	676	0	273	273	0
2	यावल	0	1998	0	0	0	0
3	रावें	0	7002	0	0	0	0
4	मुक्ताईनगर	0	5050	0	0	0	0
5	बोदवड	0	591	0	0	0	0
6	भुसावळ	0	598	0	0	0	0
7	जळगाव	0	422	0	0	0	0
8	एरंडोल	0	2820	0	0	0	0
9	धरणगाव	0	840	0	0	0	0
10	अमळनेर	3	671	0	3580	3580	0
11	पारोळा	0	476	0	0	0	0
12	भडगाव	0	360	0	0	0	0
13	चाळीसगाव	0	1376	0	0	0	0
14	पाचोरा	0	1560	0	0	0	0
15	जामनेर	0	588	0	0	0	0
जिल्हा एकूण		37	25028	0	3853	3853	0

तक्ता क्रमांक - 6.6

निरनिराळ्या पिकाखालील ओलिताचे क्षेत्र

जिल्हा - जळगाव

संदर्भ वर्ष :2004-05

(क्षेत्र - हेक्टर)

अ. क्र.	तालुका	मका	नाचणी	इतर तृण धान्ये	एकूण तृण धान्ये	हरभरा	तूर
(1)	(2)	(10)	(11)	(12)	(13)	(14)	(15)
1	चोपडा	466	0	0	1449	362	0
2	यावल	0	0	0	1998	596	0
3	रावेर	0	0	0	7002	1189	0
4	मुक्ताईनगर	0	0	0	5050	5840	0
5	बोदवड	0	0	0	591	426	0
6	भुसावळ	0	0	0	598	234	0
7	जळगाव	0	0	0	422	849	0
8	एरंडोल	0	0	0	2820	1140	0
9	धरणगाव	0	0	0	840	380	0
10	अमळनेर	64	0	0	4318	961	0
11	पारोळा	0	0	0	476	350	0
12	भडगाव	0	0	0	360	354	0
13	चाळीसगाव	0	0	0	1376	603	0
14	पाचोरा	0	0	0	1560	1540	0
15	जामनेर	0	0	0	588	3460	0
जिल्हा एकूण		530	0	0	29448	18284	0

तक्ता क्रमांक - 6.6

निरनिराळ्या पिकाखालील ओलिताचे क्षेत्र

जिल्हा - जळगाव

संदर्भ वर्ष : 2004-05

(क्षेत्र - हेक्टर)

अ. क्र.	तालुका	वाटाणा	इतर कडधान्ये	एकूण कडधान्ये	एकूण अन्नधान्ये	ऊस	एकूण मसाल्याचे पदार्थ
(1)	(2)	(16)	(17)	(18)	(19)	(20)	(21)
1	चोपडा	0	0	362	1811	3347	252
2	यावल	0	5552	6148	8146	2133	61
3	रावरे	0	0	1189	8191	648	426
4	मुक्ताईनगर	0	0	5840	10890	750	460
5	बोदवड	0	0	426	1017	2	330
6	भुसावळ	0	0	234	832	274	157
7	जळगाव	0	0	849	1271	478	129
8	एरंडोल	0	0	1140	3960	540	470
9	धरभगाव	0	0	380	1220	145	131
10	अमळनेर	0	0	961	5279	101	748
11	पारोळा	0	0	350	826	87	354
12	भडगाव	0	0	354	714	650	119
13	चाळीसगाव	0	0	603	1979	2169	269
14	पाचोरा	0	0	1540	3100	630	107
15	जामनेर	0	0	3460	4048	86	408
जिल्हा एकूण		0	5552	23836	53284	12040	4421

तक्ता क्रमांक - 6.6

निरनिराळ्या पिकाखालील-ओलिताचे क्षेत्र

जिल्हा - जळगाव.

संदर्भ वर्ष : 2004-05

(क्षेत्र - हेक्टर)

अ. क्र.	तालुका	एकूण फळे	एकूण भाजीपाला	संकीर्ण खाद्यपिके	एकूण खाद्यपिके	कापूस	इतर तंतू पिके
(1)	(2)	(22)	(23)	(24)	(25)	(26)	(27)
1	चोपडा	5499	149	0	11058	1454	0
2	यावल	9857	308	0	20505	0	18
3	रावेर	23349	81	0	32695	5400	0
4	मुक्तईनगर	4315	250	0	16665	7236	0
5	बोदवड	277	58	0	1634	6520	0
6	भुसावळ	1047	172	0	2482	6535	0
7	जळगाव	3385	36	0	5299	10118	0
8	एरंडोल	865	320	0	6155	12840	0
9	धरणगाव	439	170	0	2105	13111	2961
10	अमळनेर	257	296	0	6681	3523	0
11	पारोळा	162	394	0	1823	12488	0
12	भडगाव	1959	52	0	3494	7582	0
13	चाळीसगाव	945	634	0	5996	17500	0
14	पाचोरा	1254	323	0	5414	16500	0
15	जामनेर	3200	421	0	8163	30456	0
जिल्हा एकूण		56810	3664	0	130219	151263	2979

तक्ता क्रमांक - 6.6

निरनिराळ्या पिकाखालील ओलिताचे क्षेत्र

जिल्हा - जळगाव.

संदर्भ वर्ष : 2004-05

(क्षेत्र - हेक्टर)

अ. क्र.	तालुका	एकूण तंतू पिके	भुईमूग	जवस/ सूर्यफूल	करडई	इतर गळिताची पिके	एकूण गळिताची पिके
(1)	(2)	(28)	(29)	(30)	(31)	(32)	(33)
1	चोपडा	1454	41	460	0	0	501
2	यादल	18	851	6	13	0	870
3	रावर	5400	0	0	0	0	0
4	मुक्ताईनगर	7236	960	60	0	0	1020
5	बोदवड	6520	18	0	0	0	18
6	भुसावळ	6535	0	3	0	0	3
7	जळगाव	10118	0	0	0	0	0
8	एरंडोल	12840	710	40	0	0	750
9	धरणगाव	16072	960	90	0	0	1050
10	अमळनेर	3523	0	120	7	0	127
11	पारोळा	12488	0	0	0	0	0
12	भडगाव	7582	563	0	0	0	563
13	चाळीसगाव	17500	2762	0	0	0	2762
14	जाचोरा	16500	0	60	0	0	60
15	जामनेर	30456	0	155	0	0	155
	जिल्हा एकूण	154242	6865	994	20	0	7879

तक्ता क्रमांक - 6.6

निरनिराळ्या पिकाखालील ओलिताचे क्षेत्र

जिल्हा - जळगाव

संदर्भ वर्ष : 2004-05

(क्षेत्र - हेक्टर)

अ. क्र.	तालुका	तंबाखू	द्वतर औषधी व मादक पदार्थ	एकूण औषधी व मादक पदार्थ	चा-याची पिके	संकीर्ण अखाद्य पिके	एकूण अखाद्य पिके	ओलिता-खालील एकूण क्षेत्र
(1)	(2)	(34)	(35)	(36)	(37)	(38)	(39)	(40)
1	चोपडा	0	0	0	17	0	1972	13030
2	यावल	0	0	0	796	0	1684	22189
3	रावेर	0	0	0	863	0	6263	38958
4	मुक्ताईनगर	0	40	40	60	40	8396	25061
5	वोदवड	0	0	0	0	0	6538	8222
6	भुसावळ	0	2	2	0	0	6540	9022
7	जळगाव	0	0	0	173	0	10291	15590
8	एरंडोल	0	0	0	80	0	13670	19825
9	धरणगाव	0	0	0	15	0	17137	19242
10	अमळनेर	0	0	0	12	0	3662	10343
11	पारोळा	0	0	0	4	0	12492	14315
12	भडगाव	0	0	0	40	0	8185	11679
13	चाळीसगाव	0	0	0	264	0	20526	26522
14	पाचोरा	0	0	0	202	0	16762	22176
15	जामनेर	0	0	0	20	0	30631	38794
जिल्हा एकूण		0	42	42	2546	40	164749	294968

आधार - अधीक्षक, भूमी अभिलेख, जळगाव.

टिप : ऋतू पिके अहवाल 2004-2005 ची आकडेवारी अस्थायी स्वरूपाची आहे.

तक्ता क्रमांक - 6.7

सिंचन विहिरी

जिल्हा - जळगाव

संदर्भ वर्ष : 2004-2005

अ. क्र.	तालुक्या	सिंचन विहिरींची एकूण संख्या	वापरात असलेल्या विहिरींवर बसविलेले		वापरात नसलेल्या सिंचन विहिरींची संख्या
			डिझेल पंप (संख्या)	विद्युत पंप (संख्या)	
(1)	(2)	(3)	(4)	(5)	(6)
1	चोपडा	734	0	468	68
2	यावल	6547	22	5499	1112
3	रावेर	5368	0	5408	845
4	मुक्ताईनगर	2493	1220	1270	3
5	बोदवड	2863	0	1522	755
6	भुसावळ	4110	12	3155	780
7	जळगाव	4262	0	2675	1325
8	एरंडोल	6800	74	6999	947
9	धरणगाव	1150	20	980	50
10	अमळनेर	4433	1	5414	802
11	पारोळा	3720	115	2310	140
12	भडगाव	6475	10	3410	600
13	चाळीसगाव	3020	51	2940	105
14	पाचोरा	5130	0	5010	1157
15	जामनेर	4344	35	3181	1119
जिल्हा एकूण		61449	1560	50241	9808

आधार - अधिकांक, भूमी अभिलेख, जळगाव.

टिप : 1. ऋतू पिके अहवाल 2004-2005 ची आकडेवारी अस्थायी स्वरूपाची आहे.

2. यावल, एरंडोल, पारोळा, चाळीसगाव या तालुक्याचे विहिरींची माहिती 1999-2000 ची माहिती आहे.

तक्ता क्रमांक - 6.8

कूपनालका, हातपंप व विद्युत् पंप

जिल्हा - जळगाव

संदर्भ वर्ष : 2007-08

अ. क्र.	तालुका	2007-08 वर्षातील			मार्च 2008 अखेर	
		यशस्वी कूपनलिकांची / विंधन प्रिदीरांची संख्या	वसत्रिलेत्या हातपंपांची संख्या	वसत्रिलेत्या विद्युत्पंपांची संख्या	चालू असलेल्या हातपंपांची संख्या	चालू असलेल्या विद्युत्पंपांची संख्या
(1)	(2)	(3)	(4)	(5)	(6)	(7)
1	चोपडा	4	3	1	161	1
2	यावल	0	0	0	16	2
3	रावेर	0	0	0	22	25
4	मुक्ताईनगर	0	0	0	197	0
5	बोदवड	0	0	0	20	0
6	भुसावळ	3	3	0	114	0
7	जळगाव	1	1	0	110	0
8	एरंडोल	0	0	0	106	0
9	धरणगाव	1	1	0	194	7
10	अमळनेर	1	1	0	149	7
11	पाराळा	0	0	0	218	1
12	भडगाव	0	0	0	185	0
13	चाळीसगाव	0	0	0	160	6
14	पाचोरा	0	0	0	140	4
15	जामनेर	3	3	0	309	5
जिल्हा एकूण		13	12	1	2101	58

आधार -1) वरिष्ठ भूवैज्ञानिक, भूजल सर्वेक्षण यंत्रणा, जळगाव

2) उप अभियंता (यांत्रिकी) भूजल सर्वेक्षण व विकास यंत्रणा, जिल्हा परिषद, जळगाव

अ.क्र.	बाब/ तालुका	चोपडा	यावल	रावेर	मुक्ताईनगर	बोदवड	भुसावळ	
(1)	(2)	(3)	(4)	(5)	(6)	(7)	(8)	
1	संदर्भ वर्षात पूर्ण झालेल्या कामांची संख्या	जिल्हा परिषद	3	3	5	4	0	4
		राज्य	0	0	0	0	0	0
		सहकारी	0	0	0	0	0	0
		एकूण	3	3	5	4	0	4
2	मार्च 2008 अखेर पूर्ण कामांची संख्या	जिल्हा परिषद	94	56	76	139	73	67
		राज्य	5	5	4	5	4	4
		सहकारी	6	5	3	1	0	0
		एकूण	105	66	83	145	77	71
3	मार्च 2008 अखेर वापरात असलेल्या कामांची संख्या	जिल्हा परिषद	94	56	76	139	73	67
		राज्य	5	5	4	5	4	4
		सहकारी	0	3	0	0	0	0
		एकूण	99	64	80	144	77	71
4	वापरात असलेल्या कामांचे लाभक्षेत्र (हेक्टर)	जिल्हा परिषद	3282	1149	1720	3120	2442	1968
		राज्य	1260	1649	1268	1304	1228	1672
		सहकारी	400	3996	3069	0	0	0
		एकूण	4942	6794	6057	4424	3670	3640
5	वापरात असलेल्या कामांखालील निव्वळ ओलित क्षेत्र (हेक्टर)	जिल्हा परिषद	0	0	0	0	0	0
		राज्य	513	0	181	817	983	1150
		सहकारी	0	384	0	0	0	0
		एकूण	513	384	181	817	983	1150

टिप : जिल्हा उपनिबंधक सहकारी संस्था यांचकडून माहिती प्राप्त न झाल्यामुळे सहकार्याची ची सन 2006-07 ची देण्यात आली आहे.

अ.क्र.	बाब/ तालुका	जळगाव	एरंडोल	धरणगाव	अमळनेर	पारोळा	
(1)	(2)	(9)	(10)	(11)	(12)	(13)	
1	संदर्भ वर्षात पूर्ण झालेल्या कामांची संख्या	जिल्हा	1	1	1	4	3
		परिषद					
		राज्य	0	0	0	0	0
		सहकारी	0	0	0	0	0
	एकूण	1	1	1	4	3	
2	मार्च 2008 अखेर पूर्ण कामांची संख्या	जिल्हा	101	39	33	109	80
		परिषद					
		राज्य	8	3	1	4	10
		सहकारी	0	0	0	6	3
	एकूण	109	42	34	119	93	
3	मार्च 2008 अखेर वापरात असलेल्या कामांची संख्या	जिल्हा	101	39	33	109	80
		परिषद					
		राज्य	8	3	1	4	10
		सहकारी	0	0	0	0	1
	एकूण	109	42	34	113	91	
4	वापरात असलेल्या कामांचे लाभक्षेत्र (हेक्टर)	जिल्हा	2599	947	779	1348	2837
		परिषद					
		राज्य	3043	747	262	1157	4437
		सहकारी	0	0	0	3722	267
	एकूण	5642	1694	1041	6227	7541	
5	वापरात असलेल्या कामांखालील निव्वळ ओलित क्षेत्र (हेक्टर)	जिल्हा	0	0	0	0	0
		परिषद					
		राज्य	299	76	210	135	1120
		सहकारी	0	0	0	0	110
	एकूण	299	76	210	135	1230	

टिप : 1) वरील माहितीमध्ये विहिरीखालील सिंचनक्षेत्राचा समावेश नाही.

2) * जिल्हा परिषद क्षेत्रातील वापरात असलेल्या कामांखालील निव्वळ ओलित क्षेत्र शून्य क्षेत्र दिसते कारण पाझर तलाव, कोपव, साठवण बंधारे, गावतळी यामुळे अप्रत्यक्ष सिंचनाचा लाभ होतो.

अ.क्र.	बाब/ तालुका	भडगाव	चाळीसगाव	पाचोरा	जामनेर	एकूण जिल्हा	
(1)	(2)	(14)	(15)	(16)	(17)	(18)	
1	संदर्भ वर्षात पूर्ण झालेल्या कामांची संख्या	जिल्हा परिषद राज्य सहकारी एकूण	4 0 0 4	10 0 0 10	7 0 0 7	3 0 0 3	53 0 0 53
2	मार्च 2008 अखेर पूर्ण कामांची संख्या	जिल्हा परिषद राज्य सहकारी एकूण	70 3 0 73	172 22 0 194	118 22 0 140	144 27 0 171	1371 127 24 1522
3	मार्च 2008 अखेर वापरात असलेल्या कामांची संख्या	जिल्हा परिषद राज्य सहकारी एकूण	70 3 0 73	172 22 0 194	118 22 0 140	144 27 0 171	1371 127 4 1502
4	वापरात असलेल्या कामांचे लाभक्षेत्र (हेक्टर)	जिल्हा परिषद राज्य सहकारी एकूण	1514 871 0 2385	5258 10120 0 15378	3432 7735 0 11167	4985 9502 0 14487	37380 46255 11454 95089
5	वापरात असलेल्या कामांखालील निव्वळ ओलित क्षेत्र (हेक्टर)	जिल्हा परिषद राज्य सहकारी एकूण	0 0 0 0	0 1292 0 1292	0 5053 0 5053	0 5168 0 5168	0* 16997 494 11660

आधार : 1) कार्यकारी अभियंता, लपा (स्था.तर) विभाग, जळगाव.

2) कार्यकारी अभियंता, सिंचन व पाणी पुरवठा विभाग क्र.1,
जि.प.जळगाव

3) कार्यकारी अभियंता, लपा विभाग, जळगाव.

4) कार्यकारी अभियंता, गिपावी, जळगाव.

5) कार्यकारी अभियंता, जपावी, जळगाव.

अ. क्र.	वाव	मोठे प्रकल्प			
		गिरणा	हतनूर	वाघूर	
(1)	(2)	(3)	(4)	(5)	
1	प्रकल्पाचे स्थान व गाव ज्या तालुक्यात आहे त्या तालुक्याचे नाव	पांझण ता. नांदगाव जि. नाशिक	टहाकळी ता. भुसावल जि. जळगाव	गयपूर ता. जि. जळगाव	
2	अ) काम पूर्ण झाल्याचे वर्ष	1969	1982	काम अपूर्ण आहे	
	ब) अपूर्ण असल्यास काम पूर्ण होण्याचे अपेक्षित वर्ष	-	-	2010	
	क) प्रकल्पाचा अंदाजे खर्च (रु. लाखात)	1275.00	23076.12	57873.83	
3	धरण				
	धरणाची उंची (मीटर)				
	अ) मंजूर झालेली	54.56	25.50	39.50	
	ब) पूर्ण झालेली	54.56	25.50	39.50	
4	कालवा				
	अ) मंजूर झालेली लांबी (किमी)	133.59	94.00	39.85	
	ब) पूर्ण झालेली लांबी (किमी)	133.59	92.00	31.00	
5	कमाल क्षमता (द.ल.घ.मी.)	608.45	388.00	325.00	
6	31.03.2008 रोजी प्रत्यक्ष साठा (द.ल.घ.मी.)	229.06	161.75	59.76	
7	एकूण लाभक्षेत्र (हेक्टर)	106588	59150	38694	
8	लाभक्षेत्राखालील लागवडी लायक क्षेत्र (हेक्टर)	79283	47350	33252	
9	प्रकल्प पूर्ण झाल्यावर ओलिताखाली येणारे क्षेत्र (हेक्टर)	57209	37838	16984	
10	2007-08 मधील ओलिताखाली असलेले क्षेत्र (हेक्टर)	वारमाही	2604	0	-
		हंगामी	30289	8949	-

टिप : 1] वाघूर प्रकल्पाचा अंदाजे खर्च किंमत सुधारीत प्रकल्प अहवालानुसार प्रकल्पाचा अंदाजे किंमत रुपये 57873.83 लक्ष आहे.

मोठे व मध्यम पाटबधारे प्रकल्पामुळे भिजणारे क्षेत्र व मिळणारे फायदे

जि. जळगाव

संदर्भ वर्ष : 2007-08

अ. क्र.	वाव	मध्यम प्रकल्प				
		अनेर	मन्याड	सुका	बोरी	
(1)	(2)	(6)	(7)	(8)	(9)	
1	प्रकल्पाचे स्थान व गाव ज्या तालुक्यात आहे त्या तालुक्याचे नाव	गणपूर ता.चोपडा जि.जळगाव	नांदेगावाजवळ ता.चाळीसगाव जि.जळगाव	गारबडी ता.रावेर जि.जळगाव	तामसवाडा ता.पारंगळा जि.जळगाव	
2	अ) काम पूर्ण झाल्याचे वर्ष	1979	1972	1977	1984	
	ब) अपूर्ण असल्यास काम पूर्ण होण्याचे अपेक्षित वर्ष	-	-	-	-	
	क) प्रकल्पाचा अंदाजे खर्च (रु. लाखात)	1399.00	263.00	673.70	476.00	
3	धरण					
	धरणाची उंची (मीटर)					
	अ) मंजूर झालेली	47.00	32.50	41.10	14.70	
	ब) पूर्ण झालेली	47.00	32.50	41.10	14.70	
4	कालवा					
	अ) मंजूर झालेली लांबी (किमी)	20.00 *[5.80]	20.00	16.00	30.00	
	ब) पूर्ण झालेली लांबी (किमी)	20.00 *[5.80]	20.00	16.00	30.00	
5	कमाल क्षमता (द.ल.घ.मी.)	103.56	53.95	50.16	40.31	
6	31.03.2008 रोजी प्रत्यक्ष साठा (द.ल.घ.मी.)	24.01	18.50	25.41	16.39	
7	एकूण लाभक्षेत्र (हेक्टर)	8813 *[1000]	8135	9191	9007	
8	लाभक्षेत्राखालील लागवडी लायक क्षेत्र (हेक्टर)	7045 *[810]	6508	8647	6504	
9	प्रकल्प पूर्ण झाल्यावर ऑलिताखाली येणारे क्षेत्र (हेक्टर)	5747 *[810]	4864	5128	4553	
10	2007-08 मधील ऑलिताखाली असलेले क्षेत्र (हेक्टर)	बारमाही	0	275	0	24
		हंगामी	544	3222	945	2549

2] अनेर हा प्रकल्प जळगाव व धुळे जिल्हा मिळून आहे व * कसार्तील आकडेवारी जळगाव जिल्हयाशी निगडित आहे.

भोटे व मध्यम पाटवधारे प्रकल्पामूळे भिजणारे क्षेत्र व मिळणारे फायदे

जि. जळगाव

संदर्भ वर्ष : 2007-08

अ. क्र.	वाव	मध्यम प्रकल्प				
		आनावती	अभारा	भांकरवारी	तांडापूर	
(1)	(2)	(10)	(11)	(12)	(13)	
1	प्रकल्पाचे स्थान व गाव ज्या तालुक्यात आहे त्या तालुक्याचे नाव	नगरदेवळा ता. पाचारा जि.जळगाव	अभारा ता. रावर जि.जळगाव	भांकरवारी ता.पागळा जि. जळगाव	तांडापूर ता.जामनेर जि. जळगाव	
2	अ) काम पूर्ण झाल्याचे वर्ष	1989	1989	1993	1989	
	ब) अपूर्ण असल्यास काम पूर्ण होण्याचे अपेक्षित वर्ष	-	-	-	-	
	क) प्रकल्पाचा अंदाजे खर्च (रु. लाखात)	154.73	375.76	250.00	664.22	
3	घरणा					
	घरणाची उंची (मीटर)					
	अ) मंजूर झालेली	14.83	27.33	23.35	15.30	
	ब) पूर्ण झालेली	14.83	27.33	23.35	15.30	
4	कालवा					
	अ) मंजूर झालेली लांबी (किमी)	1.10	4.20	4.20	4.97	
	ब) पूर्ण झालेली लांबी (किमी)	1.10	4.20	4.20	4.97	
5	कमाल क्षमता (द.ल.घ.मी.)	3.74	7.44	7.09	6.30	
6	31.03.2008 गेली प्रत्यक्ष साठा (द.ल.घ.मी.)	0	3.1	3.09	1.34	
7	रकूण लाभक्षेत्र (हेक्टर)	1080	1754	2388	2075	
8	लाभक्षेत्राखालील लागवडी लायक क्षेत्र (हेक्टर)	950	1403	1720	1597	
9	प्रकल्प पूर्ण झाल्यावर ऑलिताखाली येणारे क्षेत्र (हेक्टर)	605	1115	1205	1060	
10	2007-08 मधील ऑलिताखाली असलेले क्षेत्र (हेक्टर)	बाग्माही	0	0	3	0
		हंगमाही	0	406	467	96

अ. क्र.	वाव	मध्यम प्रकल्प			
		मोर	हिवरा	बहुळा	
(1)	(2)	(14)	(15)	(16)	
1	प्रकल्पाचे स्थान व गाव ज्या तालुक्यात आहे त्या तालुक्याचे नाव	घोंडवद ता. यावल जि. जळगाव	खडकदेवळा ता. पाचारा जि. जळगाव	खेडगाव (ने) ता. पाचारा जि. जळगाव	
2	अ) काम पूर्ण झाल्याचे वर्ष	काम अपूर्ण आहे	1994	काम अपूर्ण आहे	
	ब) अपूर्ण असल्यास काम पूर्ण होण्याचे अपेक्षित वर्ष	2009	-	2009	
	क) प्रकल्पाचा अंदाजे खर्च (रु. लाखात)	4892.80	1628.98	5497.15	
3	धरण				
	धरणाची उंची (मीटर)				
	अ) मंजूर झालेली	44.30	15.21	16.64	
	ब) पूर्ण झालेली	44.30	15.21	16.64	
4	कालवा				
	अ) मंजूर झालेली लांबी (किमी)	7.37	11.93	13.34	
	ब) पूर्ण झालेली लांबी (किमी)	7.37	11.93	10.00	
5	कमाल क्षमता (द.ल.घ.मी.)	9.56	12.77	20.30	
6	31.03.2008 रोजी प्रत्यक्ष साठा (द.ल.घ.मी.)	1.17	0	3.96	
7	एकूण लाभक्षेत्र (हेक्टर)	3113	3323	6359	
8	लाभक्षेत्राखालील लागवडी लायक क्षेत्र (हेक्टर)	2055	2123	5487	
9	प्रकल्प पूर्ण झाल्यावर ओलिताखाली येणारे क्षेत्र (हेक्टर)	2055	2231	4047	
10	2007-08 मधील ओलिताखाली असलेले क्षेत्र (हेक्टर)	वारमाही	0	0	0
		हंगामी	74.60	264	415

3] पांझण हा प्रकल्प, मध्यम प्रकल्प व स्वतंत्र

प्रकल्प म्हणून मंजूर झालेला आहे. तथापि

पांझण प्रकल्पाठी वेगळा जलसाठा नसून

(60) गिरणा प्रकल्पाच्या जलसाठ्यावरच त्याचे नियोजन आहे. गिरणा धरणाच्या कालव्याची लांबी 53.20 न कमी दर्शाविली आहे. सदर लांबी पांझण प्रकल्पाची दर्शाविली आहे.

तक्ता क्र. 6..10

मोठे व मध्यम पाटबंधारे प्रकल्पामूळे भिजणारे क्षेत्र व मिळणारे फायदे

जि. जळगाव

संदर्भ वर्ष : 2007-08

अ. क्र.	वाब	मध्यम प्रकल्प				
		मंगरुळ	अंजनी	गुळ प्रकल्प	पांझण	
(1)	(2)	(17)	(18)	(19)	(20)	
1	प्रकल्पाचे स्थान व गाव ज्या तालुक्यात आहे त्या तालुक्याचे नाव	मंगरुळ ता.चोंपडा जि.जळगाव	पळासदरी ता. एरंडोल जि.जळगाव	मालापूर ता.चोंपडा जि.जळगाव	पांझण ता. नांदगाव जि. नाशिक	
2	अ) काम पूर्ण झाल्याचे वर्ष	काम अपूर्ण आहे	काम अपूर्ण आहे	काम अपूर्ण आहे	1989	
	ब) अपूर्ण असल्यास काम पूर्ण होण्याचे अपेक्षित वर्ष	2009	2011	2011	-	
	क) प्रकल्पाचा अंदाज खर्च (रु. लाखात)	1583.48	11636.18	6573.60	233.35	
3	धरण					
	धरणाची उंची (मीटर)					
	अ) मंजूर झालेली	33.07	15.60	31.33	गिरणा धरण	
	ब) पूर्ण झालेली	33.07	15.60	31.33	गिरणा धरण	
4	कालवा					
	अ) मंजूर झालेली लांबी (किमी)	4.62	22.75	8.29	53.20	
	ब) पूर्ण झालेली लांबी (किमी)	4.62	-	4.50	53.20	
5	कमाल क्षमता (द.ल.घ.मी.)	8.98	36.18	23.25	गिरणा धरण	
6	31.03.2008 रोजी प्रत्यक्ष साठा (द.ल.घ.मी.)	5.65	0.00	0.00	गिरणा धरण	
7	एकूण लाभक्षेत्र (हेक्टर)	2829	10144	4167	28702	
8	लाभक्षेत्राखालील लागवडी लायक क्षेत्र (हेक्टर)	2404	9393	3708	22351	
9	प्रकल्प पूर्ण झाल्यावर ओलिताखाली येणारे क्षेत्र (हेक्टर)	1683	7455	2966	12141	
10	2007-08 मधील ओलिताखाली असलेले क्षेत्र (हेक्टर)	बारमाही	0	0	0	63
		हंगामी	0	0	0	6510

आधार : 1] कार्यकारी अभियंता, जळगाव पाटबंधारे विभाग, जळगाव

2] कार्यकारी अभियंता, गिरणा पाटबंधारे विभाग, जळगाव

3] कार्यकारी अभियंता, मध्यम प्रकल्प विभाग, जळगाव

4] कार्यकारी अभियंता, वाघूर धरण विभाग, जळगाव

(6) 5] कार्यकारी अभियंता, धुळे पाटबंधारे विभाग, धुळे

6] आंध्रक अभियंता व प्रशासक, लार्सेनवॅग्रा, जळगाव

7] अधिक्षक अभियंता जळगाव पाटबंधारे प्रकल्प मंडळ, जळगाव

तक्ता क्रमांक - 6.11

वहिली धारणेचा प्रकार आणि क्षेत्रफळ गटानुसार वर्गीकरण

जिल्हा - जळगाव

संदर्भ वर्ष - 1997

अ. क्र.	वाव	क्षेत्रफळ गट हेक्टर (आकार वर्ग)							एकूण	
		0.0 ते 0.5	0.5 ते 1.0	1.0 ते 2.0	2.0 ते 5.0	5.0 ते 10.0	10.0 ते 20.0	20.0 व अधिक		
2	(2)	(3)	(4)	(5)	(6)	(7)	(8)	(9)	(10)	
1	वैयक्तिक धारण	संख्या	24622	55192	114131	94867	23797	3367	139	316115
	क्षेत्रफळ	7488.0	42171.0	165058.0	288830.0	157967.0	41958.0	12215.0	715687.0	
2	संयुक्त धारण	संख्या	9532	8964	16593	17135	5061	987	72	58344
	क्षेत्रफळ	1988.0	6735.0	23874.0	52779.0	33745.0	12785.0	2043.0	133949.0	
3	संस्था धारण	संख्या	124	127	365	404	170	77	36	1303
	क्षेत्रफळ	20.0	94.0	512.0	1231.0	1178.0	1110.0	1381.0	5525.0	
4	एकूण धारण	संख्या	34278	64283	131089	112406	29028	4431	247	375762
	क्षेत्रफळ	9496.0	49000.0	189444.0	342840.0	192890.0	55853.0	15639.0	855162.0	
5	पूर्णपणे ओलिता-खालील	संख्या	2930	4749	5521	3078	220	0	1	16499
	क्षेत्रफळ	938.0	3449.0	7403.0	8169.0	1196.0	0.0	0.0	21155.0	
6	पूर्णपणे जिर्झित धारण	संख्या	26713	54322	108870	85016	19125	2706	137	296889
	क्षेत्रफळ	7625.0	40123.0	150179.0	236870.0	113060.0	29150.0	2595.0	579602.0	
7	अंशतः ओलिता-खालील धारण क्षेत्र	संख्या	997	4665	15773	23811	9638	1709	113	56706
		क्षेत्रफळ	341.0	3476	22716.0	72838.0	59575.0	18580.0	8514.0	186040.0
		ओलिताखालिल	182.0	1794.0	10050.0	25709.0	17479.0	4068.0	2727.0	62009.0
8	एकूण पिका-खालील क्षेत्र	ओलिताखालिल	3927.0	9414.0	21294.0	26889.0	9858.0	1709.0	114.0	73205.0
		जिर्झित	26713	54322	108870	85016	19125	2706	137	296889.0
		एकूण	30640.0	63736.0	130164.0	111905.0	28983.0	4415.0	251.0	370094.0

आधार - कृषि गणना - 1997

तक्ता क्रमांक - 6.12
कृषि अद्यारे

जिल्हा - जळगाव

संदर्भ वर्ष : 2003
(परिमाण - संख्या)

अ. क्र.	तालुका	नांगरांची संख्या		बैल गाडयांची संख्या	उसाचे चरक		ओलितासाठी		ट्रॅक्टर संख्या
		लाकडी	लोखंडी		शक्तीवर चालणारे	बैल मदतीने चालणारे	तेलावर चालणारे पंप	विद्युत् पंप	
(1)	(2)	(3)	(4)	(5)	(6)	(7)	(8)	(9)	(10)
1	चोपडा	1589	1391	1821	137	246	269	1009	580
2	यावल	2259	1509	3144	0	68	146	3452	464
3	रावेर	2141	2649	5157	0	254	0	3825	1039
4	मुक्ताईनगर	3180	2236	3890	0	8	152	2990	295
5	बोदवड	1446	1257	1707	0	0	6	895	145
6	भुसावळ	1951	1652	3186	0	26	17	1632	244
7	जळगाव	5812	1111	5997	0	0	16	2024	1619
8	एरंडोल	585	858	2162	0	267	256	953	117
9	धरणगाव	1707	1736	2041	0	1021	149	563	66
10	अमळनेर	7482	2223	5018	0	222	307	2061	165
11	पारोळा	31	567	1352	0	3	159	1319	148
12	भडगाव	1568	1297	1629	0	0	17	2178	136
13	चाळीसगाव	4606	3079	6377	0	343	745	5297	534
14	पाचांग	7818	2492	2925	79	475	45	3453	236
15	जामनेर	101	1266	3056	0	0	239	1196	635
जिल्हा एकूण		42276	25323	49462	216	2933	2523	32847	6423

आधार - पशुगणना 2003

तक्ता क्रमांक 6.13

पशुधन

जिल्हा : जळगाव

संवर्ष : 2003

		विदेशी (संकरित) गाई व बल				
		अडीच वर्षांचे वरील बल				
क्र.	तालुका	केवळ पंदाशां- करिता ठेवलेले बळ	पंदाशां व कामा करिता उपयोगात आणलेले	केवळ कामा-करिता उपयोगात आणलेले	पंदाशांसाठी अथवा कामासाठी उपयोगात न आणलेले	एकूण (3 ते 6)
(1)	(2)	(3)	(4)	(5)	(6)	(7)
1	जोपडा	46	8	312	48	414
2	यावल	35	27	199	25	286
3	सावर	152	373	129	31	635
4	मुक्ताईनगर	20	15	236	9	280
5	बोदबड	4	8	49	0	61
6	भुसावळ	27	8	191	13	239
7	जळगाव	42	224	456	113	835
8	परंडोल	43	202	425	13	684
9	धरणगाव	33	9	144	6	192
10	अन्नळनेर	20	39	490	6	555
11	पारोळा	245	285	1432	94	2106
12	भडगाव	41	38	309	11	399
13	याळीसगाव	154	145	3725	128	4152
14	पाचोरा	180	941	2375	249	3745
15	जामनेर	127	49	713	25	914
जिल्हा एकूण		1169	2371	11236	771	15547

तक्ता क्रमांक 6.13

पशुधन

जिल्हा : जळगाव

संदर्भ वर्ष : 2003

अ. क्र.	तालुका	विदेशी / संकरित गाई व बैल						
		अडीच वर्षावरील गाई				एकूण (8+9+10)	विदेशी संकरित अडीच वर्षा पर्यंतची वासरे	एकूण विदेशी संकरित गाई व बैल (7+11+12)
		दुभत्या	एकदाही न व्यायलेल्या व आटलेल्या	इतर				
(1)	(2)	(3)	(4)	(5)	(6)	(7)	(8)	
1	चोपडा	1788	1919	31	3738	3209	7361	
2	यावल	1687	1149	123	2959	2210	5455	
3	रावरे	1377	945	813	3135	11987	15807	
4	मुक्ताईनगर	458	472	204	1134	869	2283	
5	बोदवड	194	192	0	386	296	743	
6	भुसावळ	859	350	93	1302	788	2329	
7	जळगाव	510	570	254	1334	4644	6813	
8	एरंडोल	761	475	13	1249	1153	3086	
9	धरणगाव	662	482	112	1256	2153	3601	
10	अमळनेर	1353	622	32	2007	1895	4457	
11	पारोळा	2136	1229	120	3485	2928	8519	
12	भडगाव	1716	1092	55	2863	2178	5440	
13	चाळीसगाव	5182	4279	1159	10620	8937	23709	
14	पाचोरा	2968	1548	284	4800	3997	12542	
15	जामनेर	859	471	49	1379	1449	3742	
जिल्हा एकूण		22510	15795	3342	41647	48693	105887	

तक्ता क्रमांक 6.13

पशुधन

जिल्हा : जळगाव

संदर्भ वर्ष : 2003

अ. क्र.	तालुका	देशी गार्ड व बैल तीन वर्षावरील बैल				
		केवळ पैदाशी करिता ठेवलेले वळू	पैदाशी व कामा करिता उपयोगात आणलेले	केवळ कामा करिता उपयोगात आणलेले	इतर	एकूण (14 ते 18)
(1)	(2)	(14)	(15)	(16)	(17)	(18)
1	चोपडा	815	671	20503	53	22042
2	यावल	647	143	16169	199	17158
3	रावेर	930	779	3761	572	6042
4	मुक्ताईनगर	65	45	14180	46	14336
5	बोदवड	13	59	10427	0	10499
6	भुसावळ	618	344	11396	119	12477
7	जळगाव	1513	338	12176	76	14103
8	एरंडोल	224	831	11909	147	13111
9	धरणगाव	910	385	5022	312	6629
10	अमळनेर	333	110	18670	857	19970
11	पारोळा	207	489	16259	174	17129
12	भडगाव	383	145	29763	8	30299
13	वाळीलगाव	1266	969	21171	1238	24644
14	पाचोरा	291	3061	14774	310	18436
15	जामनेर	1259	2170	23138	389	26956
जिल्हा एकूण		9474	10539	229318	4500	253831

तक्ता क्रमांक 6.13

पशुधन

जिल्हा : जळगाव

संदर्भ वर्ष : 2003

अ. क्र.	तालुका	देशी गाई व बैल						विदेशी/ संकरित व देशी एकूण गाई व बैल (13+24)
		तीन वर्षावरील गाई				तीन वर्ष व त्या खालील देशी वासरे	एकूण देशी गाई व बैल (18+22+23)	
		दुभत्या	आटलेल्या व एकदाही न व्यायलेल्या	इतर	एकूण गाई (19 ते 21)			
(1)	(2)	(19)	(20)	(21)	(22)	(23)	(24)	(25)
1	चोपडा	5898	5244	43	11185	11220	44447	51808
2	यावल	3856	4264	71	8191	5933	31282	36737
3	रावरे	2510	2904	2133	7547	7658	21247	37054
4	मुक्ताईनगर	5766	5834	232	11832	10707	36875	39158
5	बोदवड	2146	2271	13	4430	3850	18779	19522
6	भुसावळ	6449	2852	191	9492	8723	30692	33021
7	जळगाव	3785	3374	339	7498	8773	30374	37187
8	एरंडोल	2854	2325	26	5205	4428	22744	25830
9	धरणगाव	1648	1068	155	2871	36096	45596	49197
10	अमळनेर	5382	3065	160	8607	8792	37369	41826
11	पारोळा	5512	3442	386	9340	7187	33656	42175
12	भडगाव	2785	1874	173	4832	4024	39155	44595
13	चाळीसगाव	5686	5209	232	11127	11134	46905	70614
14	पाचोरा	4533	3010	261	7804	5365	31605	44147
15	जामनेर	8338	7369	366	16073	15575	58604	62346
जिल्हा एकूण		67148	54105	4781	126034	149465	529330	635217

तक्ता क्रमांक 6.13

पशुधन

जिल्हा : जळगाव

संदर्भ वर्ष : 2003

अ. क्र.	तालुका	म्हशी व रेडे				
		तीन वर्षांवरील रेडे				
		केवळ पैदाशी साठी ठेवलेले	पैदाशीसाठी व कामासाठी ठेवलेले	फक्त कामा साठी ठेवलेले	इतर	एकूण (26 ते 29)
(1)	(2)	(26)	(27)	(28)	(29)	(30)
1	चोपडा	279	7	3	52	341
2	यावल	133	8	8	4	153
3	रावर	424	532	174	366	1496
4	नुपगाईनगर	141	1	0	8	150
5	बोदवड	66	14	0	0	80
6	भुसावळ	683	269	225	148	1325
7	जळगाव	157	592	288	99	1136
8	एरंडोल	132	3	0	1	136
9	धरणगाव	305	223	317	124	969
10	अनळनेर	169	26	17	12	224
11	पारोळा	193	22	40	61	316
12	भडगाव	113	5	5	6	129
13	चाळीसगाव	411	300	296	188	1195
14	पाचारा	454	94	89	171	808
15	जामनर	430	78	73	54	635
जिल्हा एकूण		4090	2174	1535	1294	9093

तक्ता क्रमांक 6.13

पशुधन

जिल्हा : जळगाव

संदर्भ वर्ष : 20

अ. क्र.	तालुका	म्हशी व रेडे						एकूण गोजातीय (25+36)
		तीन वर्षांवरील म्हशी				रेडके तीन वर्षे व त्या खालील	एकूण म्हशी व रेडे (30+34+35)	
		दुभत्या	आटलेल्या व एकदाहो न व्यायलेल्या	इतर	एकूण			
(1)	(2)	(31)	(32)	(33)	(34)	(35)	(36)	(37)
1	चोपडा	8517	7065	74	15656	13807	29804	81612
2	यावल	9411	7846	92	17349	7238	24740	61477
3	रावर	3914	3528	104	7546	4398	13440	50494
4	मुक्ताईनगर	6735	5328	303	12366	7402	19918	59076
5	बोदवड	3465	3143	50	6658	4171	10909	30431
6	भुसावळ	11333	4314	567	16214	7721	25260	58281
7	जळगाव	3872	3125	34	7031	4572	12739	49926
8	एरंडोल	5603	4034	40	9677	5449	15262	41092
9	धरणगाव	7080	1847	302	9229	3019	13217	62414
10	अमळनेर	9083	4595	174	13852	9572	23648	65474
11	पारोळा	8065	4710	435	13210	8115	21641	63816
12	भडगाव	5125	2773	184	8082	5185	13396	57991
13	चाळीसगाव	7554	5572	326	13452	44165	58812	129426
14	पाचोरा	9708	6523	536	16767	8664	26239	70386
15	जामनेर	9502	7570	523	17595	11741	29971	92317
जिल्हा एकूण		108967	71973	3744	184684	145219	338996	974213

तक्ता क्रमांक 6.13

पशुधन

जिल्हा : जळगाव

संदर्भ वर्ष : 2003

अ. क्र.	तालुका	मेंढया	बक-या	बोडे व शिगरे	इतर पशुधन	एकूण पशुधन (37 ते 41)	एकूण कोंबडया	एकूण कुक्कुट पक्षी
(1)	(2)	(38)	(39)	(40)	(41)	(42)	(43)	(44)
1	चोपडा	209	35353	42	530	117746	34670	34740
2	यावल	2511	28992	136	1636	94752	47479	47479
3	रावेर	905	16560	1110	716	69785	56171	56239
4	मुक्ताईनगर	9283	35610	329	767	105065	38048	38048
5	बोदवड	454	13952	141	838	45816	17728	17728
6	भुसावळ	1495	24435	79	1537	85627	28222	28273
7	जळगाव	256	17859	64	355	68460	31567	31585
8	एरंडोल	352	31408	9	570	73431	36880	36880
9	धरणगाव	381	13109	2234	462	78600	97531	97531
10	अनळनेर	253	42708	109	4204	112748	34585	34585
11	पारोळा	514	50488	111	2011	116940	41962	41962
12	भडगाव	1132	19030	148	159	78460	30215	30215
13	चाळीसगाव	5945	58779	2333	2524	199007	252786	252786
14	पाचोरा	2373	37135	135	4582	114611	62510	62510
15	जामनेर	1733	59991	49	1994	156084	96950	97119
	जिल्हा एकूण	27796	485409	7029	22685	1517132	907304	907680

आधार - पशुगणना -2003

तक्ता क्रमांक - 6.14
पशुवैद्यकीय संस्था

जिल्हा - जळगाव

संदर्भ वर्ष-2007-08

अ. क्र.	तालुका	पशुवैद्यकीय सर्व-चिकित्सालय	पशुवैद्यकीय दवाखाने (राज्य तथा स्थानिक स्तर)	पशुवैद्यकीय प्रथमोपचार केंद्र	पशुरोग अन्वेषण प्रयोगशाळा (राज्य तथा स्थानिक स्तर)	फिरती पशुरोग नियंत्रण पथके	फिरते पशु वैद्यकीय दवाखाने
(1)	(2)	(3)	(4)	(5)	(6)	(7)	(8)
1	चोपडा	1	12	0	0	0	0
2	यावल	0	13	0	0	0	0
3	रावेर	1	14	0	0	0	0
4	मुक्ताईनगर	1	10	0	0	0	0
5	बोदवड	0	6	0	0	0	0
6	भुसावळ	0	10	0	0	0	0
7	जळगाव	1	14	0	0	1	0
8	एरंडोल	0	6	0	0	0	0
9	धरणगाव	1	7	0	0	0	0
10	अमळनेर	0	10	0	0	0	0
11	पारोळा	0	17	0	0	0	0
12	भडगाव	0	7	0	0	0	0
13	चाळीसगाव	1	18	0	0	0	0
14	जाचोरा	0	12	0	0	0	0
15	जामनेर	1	14	0	0	0	0
जिल्हा एकूण		7	170	0	0	1	0

तक्ता क्रमांक - 6.14

पशुवैद्यकीय संस्था

जिल्हा - जळगाव

संदर्भ वर्ष-2007-08

अ. क्र.	तालुका	दक्षता पथके / तपासणी नाका	अ. क्र.		पशु पैदास क्षेत्र	सघन कुक्कुट घरटे	मेष पैदास क्षेत्र	शेळी पैदास क्षेत्र
			कृत्रिम रेतन केंद्रे	कृत्रिम रेतन उपकेंद्रे				
(1)	(2)	(9)	(10)	(11)	(12)	(13)	(14)	(15)
1	चोपडा	0	0	0	0	0	0	0
2	यावल	0	0	0	0	0	0	0
3	रावेर	0	0	0	0	0	0	0
4	मुक्ताईनगर	0	0	0	0	0	0	0
5	बांदवड	0	0	0	0	0	0	0
6	भुसावळ	0	0	0	0	0	0	0
7	जळगाव	0	0	0	0	0	0	0
8	एरंडोल	0	0	0	0	0	0	0
9	धरणगाव	0	0	0	0	0	0	0
10	अमळनेर	0	0	0	0	0	0	0
11	पारोळा	0	0	0	0	0	0	0
12	भडगाव	0	0	0	0	0	0	0
13	चाळीसगाव	0	0	0	0	0	0	1
14	पाचोरा	0	0	0	0	0	0	0
15	जामनेर	0	0	0	0	0	0	0
	जिल्हा एकूण	0	0	0	0	0	0	1

आधार - जिल्हा पशुसंवर्धन उप आयुक्त, जळगाव.

तयता क्रमाक - 6.15

मावता प्राप्ता पशुवध गृह आगि त्यान कतला केलेल्या पशुची संख्या

जिल्हा : जळगाव

संदर्भ वर्ष 2007-08

अ. क्र.	तालुका	पशुवध गृहांची संख्या	कतल केलेले पशू (संख्या)						
			बैल	महिष वर्गीय	मेंढया / मेंढे	शेळया / वोकाड	डुकरे	इतर	एकूण
(1)	(2)	(3)	(4)	(5)	(6)	(7)	(8)	(9)	(10)
1	चोपडा	2	1800	515	0	3222	0	0	5537
2	यावल	2	714	0	0	3570	0	0	4284
3	रावेर	3	564	115	300	5000	0	0	5979
4	मुक्ताईनगर	0	0	0	0	0	0	0	0
5	बोदवड	0	0	0	0	0	0	0	0
6	भुसावळ	2	2550	361	2078	750	0	0	5739
7	जळगाव	2	2045	131	3493	1497	0	0	7166
8	एरंडोल	1	331	0	0	1232	0	0	1563
9	धरणगाव	2	1067	0	0	2230	0	0	3297
10	अमळनेर	2	947	8	433	7425	0	0	8813
11	पारोळा	2	280	0	0	1659	0	0	1939
12	भडगाव	1	1565	450	0	0	0	0	2015
13	घाळीसगाव	2	6149	0	29	1285	0	0	7463
14	पाचोरा	1	485	334	0	252	0	0	1071
15	जामनेर	0	0	0	0	0	0	0	0
जिल्हा एकूण		22	18497	1914	6333	28122	0	0	54866

आधार : महानगरपालिका व नगरपालिका सर्व

तुक्ता क्रमांक - 6.16

वनक्षेत्र

जिल्हा - जळगाव

संदर्भ वर्ष 2007-08

(क्षेत्र चौ. कि. मी.)

अ.क्र. (1)	विभाग (2)	राखीव (3)	संरक्षित (4)	अवगीकृत (5)	एकूण (6)
1	महसूल विभाग	0	0	0	0
2	वन विभाग	1746	19	0	1765
जिल्हा एकूण		1746	19	0	1765

आधार :- म. मुख्य वन संरक्षक, प्रादेशिक कार्यालय, नागपूर

टिप : उपरोक्त माहिती अस्थायी स्वरूपाची आहे.

तक्ता क्रमांक - 6.17

मुख्य व गौण वन उत्पादने

जिल्हा - जळगाव.

संदर्भ वर्ष - 2007-08

अ. क्र.	वन उत्पादने	एकूण उत्पादन	विक्री केलेले एकूण उत्पादन	एकूण विक्रीचे मूल्य (मागील शिलकी उत्पादन धरून) (हजार रुपयांत)
(1)	(2)	(3)	(4)	(5)
1	इमारती लाकूड (हजार घमी)	0.6757	0.6757	5469.76
2	जळाऊ लाकूड (हजार घमी)	0.261	0.261	81.08
3	चंदन लाकूड (हजार घमी)	0	0	0
4	गौण वन उत्पादने			
	अ) बांबू (संख्या)	22889	22889	167.88
	ब) गवल इत्यादी (किंवल)	30000.00	30000.00	1189.89
	क) विडी पाने (स्टॅ बॅग)	8741	7941	4360.35
	ड) डिक (किंवल)	2437.27	2437.27	972.00
	इ) इतर			
	1) आपटा पाने	0	0	0
	2) मोहाची फुले (किंवल)	0.00	0.00	0
	3) काजू / फळे	0	0	0
	4) हिरडा / बेहडा (किंवल)	0.00	0.00	0
	5) खाणी व खनिजे	0	0	0
	6) कारवी	0	0	0
	7) लाख (किंवल)	0	0	0
	8) इतर (परमिट फी, महसूल, पास फी, इतर जमा, सायवानी, बेलपाने, कडीपत्ता, जायफळ, घायपात, काटे, गुलतुरा व इतर)	0	0	907.16
	एकूण इ (1 ते 8)	0	0	907.16
5	एकूण गौण उत्पादने (अ ते इ)	-	-	7597.27
	जिल्हा एकूण (1+2+3+5)	-	-	13148.11

आधार - उपवनसंरक्षक, जळगाव वनविभाग जळगाव, यावल वनविभाग जळगाव

तक्ता क्रमांक - 6.18

भूजल मत्स्यव्यवसाय

जिल्हा - जळगाव

संदर्भ वर्ष - 2007-08

अ. क्र.	तालुका	नदीची लांबी (किमी)	मत्स्य व्यवसायासाठी अनुकूल क्षेत्र (तळी, सरोवरे व जलाशये)		मत्स्य व्यवसाया-खाली आणलेले एकूण क्षेत्र (हेक्टर)	भूजल मत्स्य उत्पादन (मं.टन.)	पकडलेल्या माशांची उत्पादकास मिळालेली किंमत (लाख रुपयांत)	मत्स्य व्यवसाय क्षेत्रासाठी वापरलेले मत्स्यबाज (लाखांत)	मत्स्य व्यवसाय सहकारी संस्था	
			संख्या	एकूण क्षेत्र (हेक्टर)					संख्या	सभासदांची संख्या
(1)	(2)	(3)	(4)	(5)	(6)	(7)	(8)	(9)	(10)	(11)
1	चोपडा	100	30	330	240	2	0.50	0.50	5	462
2	यावल	20	17	524	96	6	1.50	1.50	2	126
3	गव्हेर	75	17	2334	11	6	1.50	1.00	2	275
4	मुक्ताईनगर	110	28	6132	6120	500	125.00	3.00	4	591
5	वोढवड	0	25	200	160	56	14.00	4.00	2	102
6	भुसावळ	30	22	674	160	280	70.00	3.50	4	324
7	जळगाव	75	36	681	329	450	112.50	6.00	9	843
8	परंडोल	20	21	260	114	90	22.50	2.00	2	278
9	धरणगाव	0	6	104	40	30	7.50	1.00	2	148
10	अमळनेर	50	24	428	210	180	45.00	3.00	3	383
11	पारोळा	25	48	2377	800	750	187.50	22.00	7	785
12	भडगाव	40	23	368	368	50	12.50	2.00	3	283
13	चाळीसगाव	90	74	1450	720	350	87.50	16.50	11	854
14	पाचोरा	75	54	3395	1400	800	200.00	26.00	14	1311
15	जामनेर	40	85	1269	1200	950	237.50	28.00	18	1302
जिल्हा एकूण		750	510	20526	11968	4500	1125.00	120.00	88	8067

आधार :- जिल्हा मत्स्यव्यवसाय विकास अधिकारी, जळगाव.

तक्ता क्रमांक - 6.19
दुग्ध विकास सहकारी संस्था

जिल्हा - जळगाव

संदर्भ वर्ष -2007-08

अ. क्र.	तालुका	दुग्ध विकास सहकारी संस्थांची संख्या	त्यांची एकूण सभासद संख्या	वर्षभरात संकलित केलेले दूध		शीत गृहांची संख्या	शीत गृहांची क्षमता (000 लिटर)
				एकूण (000 लिटर)	प्रतिदिन (सरासरी 000 लिटर)		
(1)	(2)	(3)	(4)	(5)	(6)	(7)	(8)
1	चोपडा	84	13500	8216	22.51	1	20.00
2	यावल	65	8268	4752	13.02	1	75.00
3	रावेर	60	13554	4018	11.01	0	0.00
4	मुक्ताईनगर	35	6995	1624	4.45	0	0.00
5	बोदवड	30	4250	1754	4.80	0	0.00
6	मुसावळ	55	4763	1962	5.37	0	0.00
7	जळगाव	36	4991	4949	13.56	1	300.00
8	एरंडोल	33	3765	2127	5.83	0	0.00
9	धरणगाव	21	2717	1556	4.26	0	0.00
10	अमळनेर	72	12054	3012	8.25	0	0.00
11	पारोळा	56	7904	3357	9.20	1	75.00
12	भडगाव	41	8083	4790	13.12	0	0.00
13	चाळीसगाव	85	10530	7522	20.61	1	20.00
14	पाचोरा	83	13250	4360	11.94	1	20.00
15	जामनेर	48	8731	1984	5.44	0	0.00
जिल्हा एकूण		804	123355	55983	153.37	6	510.00

आधार -- जिल्हा दुग्धव्यवसाय विकास अधिकारी, जळगाव.

तक्ता क्र. 7.1

विविध प्रकारच्या सहकारी संस्था

जिल्हा - जळगाव

संदर्भ : 31 मार्च 2007

अ.क्र.	सहकारी संस्थेचा प्रकार	संस्था
1	कृषि पतसंस्था (एकूण)	878
	1.1 जिल्हा मध्यवर्ती सहकारी बँका	1
	1.2 प्राथमिक कृषी सहकारी संस्था	871
	1.3 शेतकरी सेवा संस्था	0
	1.4 लॅम्प्य सहकारी संस्था (आदिवासी सहकारी संस्था)	6
	1.5 धान्य बँका	0
	1.6 इतर	0
2	बिगर - कृषी पतसंस्था (एकूण)	1134
	2.1 नागरी बँका	24
	2.2 नागरी पतसंस्था	929
	2.3 कर्मचारी पतसंस्था	181
	2.4 इतर बिगर-कृषी पतसंस्था	0
3	पणन संस्था (एकूण)	141
	3.1 जिल्हा	3.11 सर्वसाधारण उद्देशाय
	पणन संस्था	3.12 विशेष उद्देशाय
	3.2 प्राथमिक	3.21 सर्वसामान्य तालुका खरेदी विक्री संघ
	पणन संस्था	3.22 विशेष पणन संस्था
	3.3 इतर पणन संस्था	
		1
		0
		16
		0
		124
4	एकूण उत्पादक सहकारी संस्था	1465
	4.1 साखर कारखाने	7
	4.2 इतर शेती प्रक्रिया संस्था	7
	4.3 विणकर संस्था	5
	4.4 विणकर संस्था (हातमाग)	2
	4.5 औद्योगिक वसाहती (संस्था)	12
	4.6 इतर औद्योगिक संस्था	206
	4.7 दूध व्यवसाय संस्था	1113
	4.8 मत्स्यव्यवसाय संस्था	84
	4.9 सहकारी मूत गिरण्या	5
	4.10 उपसा जलसिंचन संस्था	24
	4.11 इतर उत्पादक संस्था	0
5	सामाजिक सेवा सहकारी संस्था	1928
	5.1 ग्राहक भांडारे	75
	5.2 गृहनिर्माण संस्था	727
	5.3 कामगार कंत्राटदार संस्था	255
	5.4 इतर सहकारी संस्था	871
	एकूण संस्था (1 ते 5)	5546

आधार :- जिल्हा उपनिबंधक, सहकारी संस्था, जळगाव.

तक्ता क्रमांक - 7.2
सहकारी संस्थांची वित्तीय स्थिती

जिल्हा - जळगाव

संदर्भ : 31 मार्च 2007

अ. क्र.	वाव	परिमाण	संख्या
(1)	(2)	(3)	(4)
1	सहकारी संस्थांची संख्या	संख्या	5546
2	एकूण सभानक्षत्र संख्या	हजार	2073
3	भरणा झालेल्या भागभांडवल		
	3.1 शासकीय भाग भांडवल	रुपये हजारात	373986
	3.2 स्वनिधी	रुपये हजारात	5234765
	3.3 एकूण	रुपये हजारात	5608751
4	ठेवी	रुपये हजारात	45363677
5	खळते भांडवल	रुपये हजारात	74808499
6	31 मार्च रोजी येणे कर्ज	रुपये हजारात	36045293
7	चरभरात वलले कर्जवाटप	रुपये हजारात	34284370
8	खर्चाची किंमत	रुपये हजारात	2205436
9	विक्रीची किंमत	रुपये हजारात	2810271
10	नफा/तोटा		
	10.1 नफ्यातील संस्था	संख्या	2614
	10.2 नफ्याची रक्कम	रुपये हजारात	1120751
	10.3 तोट्यातील संस्था	संख्या	2805
	10.4 तोट्याची रक्कम	रुपये हजारात	916028
	10.5 ना-नफा, ना-तोटा झालेल्या संस्था	संख्या	127

आधार :- जिल्हा उपनिबंधक, सहकारी संस्था, जळगाव

तक्ता क्रमांक - 7.3

सहकारी संस्थांची लेखापरीक्षण वर्गाप्रमाणे संख्या

जिल्हा - जळगाव

संदर्भ : 31 मार्च 2008

अ. क्र.	तालुका	लेखापरीक्षण वर्गाप्रमाणे सहकारी संस्था				वर्गीकरण न केलेल्या संस्था	लेखापरीक्षण न झालेल्या	एकूण सहकारी संस्था
		अ	ब	क	ड			
(1)	(2)	(3)	(4)	(5)	(6)	(7)	(8)	(9)
1	चोंपडा	44	105	28	6	2	209	394
2	यावल	55	98	18	5	1	133	310
3	रावेर	40	115	54	4	0	135	348
4	मुक्ताईनगर	13	40	26	0	3	89	171
5	बोदवड	7	12	38	0	0	63	120
6	भुसावळ	39	76	26	6	1	198	346
7	जळगाव	99	118	99	13	1	584	914
8	एरंडोल	22	56	34	0	0	121	233
9	धरणगाव	13	59	35	2	0	145	254
10	अमळनेर	13	84	79	2	5	314	497
11	पारोळा	10	56	86	3	2	276	433
12	भडगाव	21	45	29	2	2	157	256
13	घाळीसगाव	26	94	54	4	15	202	395
14	पाचोरा	31	100	54	1	1	158	345
15	जामनेर	29	80	90	1	2	148	350
जिल्हा एकूण		462	1138	750	49	35	2932	5366

आधार :- जिल्हा उपनिबंधक, सहकारी संस्था, जळगाव.

तक्ता क्रमांक - 7.4

राज्य/ जिल्हा कार्यक्षेत्र असलेल्या सहकारी बँकांचे कार्य

संदर्भ : 31 मार्च 2008

जिल्हा - जळगाव

(रूपये लाखात)

अ. क्र.	बाब	बँक शाखा				
		महाराष्ट्र राज्य सहकारी बँक, मुंबई	जिल्हा मध्यवर्ती सहकारी बँक लि.	जिल्हा औद्योगिक सहकारी बँक.	राज्य कृषी व ग्रामीण विकास बँक	
1	(2)	(3)	(4)	(5)	(6)	
1	बँक शाखा (संख्या)	0	249	0	0	
2	सभासद	0	4500	0	0	
	2.1 संस्था सभासद (संख्या)					
	2.2 वैयक्तिक सभासद (संख्या)	0	2624	0	0	
3	भाग भांडवल (रूपये लाखात)	0	7888.21	0	0	
4	राखीव व इतर निधी	0	1726.88	0	0	
5	ढेवी	0	149402.26	0	0	
6	खळते भांडवल	0	232771.46	0	0	
7	अल्प मुदतीची कर्जे वाटप	7.1 रोख पत	0	44573.02	0	0
		7.2 बटविलेली विले	0	0.00	0	0
		7.3 एकूण (7.1+7.2)	0	44573.02	0	0
		7.4 पैकी कृषि कर्जे	0	30923.45	0	0
8	मध्यम मुदतीची कर्जे वाटप	0	527.90	0	0	
9	दीर्घ मुदतीची कर्जे	0	790.75	0	0	
10	येणे कर्जे	10.1 अल्प मुदतीची कर्जे	0	93323.64	0	0
		10.2 मध्यम मुदतीची कर्जे	0	7547.96	0	0
		10.3 दीर्घ मुदतीची कर्जे	0	12539.17	0	0
11	थकलिल कर्जे	11.1 अल्प मुदतीची कर्जे	0	70455.22	0	0
		11.2 मध्यम मुदतीची कर्जे	0	3468.51	0	0
		11.3 दीर्घ मुदतीची कर्जे	0	5553.42	0	0

आधार :- म. कार्यकारी संचालक, दि जळगाव जिल्हा मध्यवर्ती सहकारी बँक लि., जळगाव.

तक्ता क्रमांक - 7.5
महकारी संस्थांचे कार्य

जिल्हा - जळगाव

संदर्भ : 31.3.2007
(रुपये - हजारात)

अ. क्र.	तालुका	संस्थांची संख्या	सभासद संख्या					भाग भांडवल (रुपये हजारात)	संभ-9 पेकी शासकीय भाग भांडवल (रुपये हजारात)	राखीव आणि इतर निधी (रुपये हजारात)	संस्थेने घेतलेली एकूण कर्जे (रुपये हजारात)	खंडित भांडवल (रुपये हजारात)
			अत्यल्प खातेदार	अल्प खातेदार	मोठे खातेदार	इतर सभासद	एकूण					
(1)	(2)	(3)	(4)	(5)	(6)	(7)	(8)	(9)	(10)	(11)	(12)	(13)
संस्था प्रकार - प्राथमिक कृषि सहकारी संस्था												
1	चोपडा	63	6949	14116	3735	7729	32529	73786	195	66053	158484	330672
2	यावल	48	8445	11948	6357	7455	34205	55862	10	49836	305805	437924
3	गवरे	58	7590	10402	1612	7596	27200	72080	0	74667	384367	577577
4	मु.नगर	30	4310	9515	2815	4332	20972	43550	39	33951	185669	257653
5	भुसावल	65	7638	11905	3754	6643	29940	42203	0	12876	187364	306191
6	जळगाव	61	6947	12363	4153	4181	27644	50765	1091	130030	204567	365678
7	एरंडोल	94	13975	19045	4371	2458	39809	79626	116	27227	346297	397623
8	अमळनेर	92	12024	19484	5380	3100	39988	54953	154	12199	225203	206576
9	पारोळा	65	9010	12621	4439	4024	30094	59731	0	5325	281038	335663
10	भडगाव	41	6274	8261	1721	5798	22054	45469	64	36087	208060	302050
11	चाळीसगाव	81	12860	29055	4935	4110	50960	109540	525	84635	190140	406500
12	पाचोरा	79	11762	14563	4205	6888	37418	70518	176	34709	369827	442640
13	जामनेर	94	7852	22620	9837	5393	45702	99950	106	21140	782040	600762
एकूण		871	115636	195898	57314	69707	438555	858033	2476	593735	3828861	4967509
संस्था प्रकार - शेतकरी सेवा संस्था												
1												
2								निरंक				
3												
एकूण												
संस्था प्रकार - आदिवासी सहकारी संस्था												
1	चोपडा	2	194	384	122	2432	3132	1330	28	4	9523	10080
2	यावल	1	90	318	0	952	1360	276	25	2	3228	3556
3	गवरे	3	332	403	53	2520	3308	1966	91	13	22943	19022
4	एकूण	6	616	1105	175	5904	7800	3572	144	19	35694	32658

तपता क्रमांक - 7.5
सहकारी संस्थांचे जाव

जिल्हा - जळगाव

संदर्भ : 31.3.2007

(रुपये - हजारात)

अ. क्र.	तालुका	एकूण दिलेली कर्जे (अल्प, मध्यम, दिर्घ मुदतीची)		येणे कर्जे (अल्प, मध्यम, दिर्घ मुदतीची)		एकूण कर्जांची थकबाकी (अल्प, मध्यम, दिर्घ मुदतीची)		3 वर्षांपेक्षा कमी वर्षे कर्जांची थकबाकी		3 वर्षांपेक्षा अधिक वर्षे कर्जांची थकबाकी	
		कर्जदार समासद संख्या	कर्जांची रक्कम (रुपये हजारात)	थक बाकी दार संख्या	रक्कम (रुपये हजारात)	थक बाकी दार संख्या	रक्कम (रुपये हजारात)	थक बाकी दार संख्या	रक्कम (रुपये हजारात)	थक बाकी दार संख्या	रक्कम (रुपये हजारात)
(1)	(2)	(14)	(15)	(16)	(17)	(18)	(19)	(20)	(21)	(22)	(23)
संस्था प्रकार - प्राथमिक कृषि सहकारी संस्था											
1	चोपडा	15616	301114	14916	220773	8474	125353	6408	96461	2066	28892
2	वावल	17932	210048	26812	256154	4407	114728	3497	67167	910	47561
3	गवेर	7361	355152	11451	452124	4942	156976	4298	135876	644	21100
4	मु.नगर	8500	147320	11000	205202	4815	51264	3365	33924	1450	17340
5	भुसावल	7402	168641	19614	143213	5543	99581	3537	63633	2006	35948
6	जळगाव	9877	294095	14982	307798	5502	98138	4510	81408	992	16730
7	परडाल	17521	399225	17275	299450	12346	200333	9512	144152	2834	56181
8	अमळनेर	12367	184590	14228	142316	8435	93505	6212	71770	2223	21735
9	पाराळा	14215	146362	25330	280973	12848	159522	10959	144305	1889	15217
10	भडगांव	13788	246477	14988	230971	4915	121434	3490	88594	1425	32840
11	चाळीसगांव	16970	165100	29140	222875	8240	80140	5440	61650	2800	18490
12	पाचोरा	18368	254645	21967	296186	16054	198880	11815	148853	4239	50027
13	जामनेर	12783	275625	29235	507923	16392	290986	13077	151447	3315	139539
	एकूण	172700	3148394	251438	3565958	112913	1790840	86120	1289240	26793	501600
संस्था प्रकार - शेतकरी सेवा संस्था											
1											
2							निरंक				
3											
	एकूण										
संस्था प्रकार - आदिवासी सहकारी संस्था											
1	चोपडा	355	2477	529	3944	278	2691	200	2297	78	394
2	वावल	72	1385	72	1048	10	238	8	77	2	61
3	गवेर	286	9931	602	14748	435	8139	399	7091	36	1148
4	एकूण	713	13793	1203	19740	723	11068	607	9465	116	1603

आधार :- जिल्हा उपनिबंधक, सहकारी संस्था, जळगाव

तक्ता क्रमांक - 7.6

विगर-कृषी सहकारी पत संस्थांचे कार्य

जिल्हा - जळगाव

संदर्भ : 31.3.2007

(रुपये - हजारात)

अ. क्र.	बाब	संस्था प्रकार					
		प्राथमिक सहकारी वँका		इतर विगर - कृषी पतसंस्था			
		नागरी वँका	कर्मचारी पतपेढी आणि इतर	नागरी वँका	कर्मचारी पतपेढी	इतर (नागरी पतपेढी)	
(1)	(2)	(3)	(4)	(5)	(6)	(7)	
1	संस्था संख्या	24	0	0	181	929	
2	सभासद संख्या	224249	0	0	118095	667275	
3	भाग भांडवल (रुपये हजारात)	437246	0	0	671848	1069255	
4	राखीव व इतर निधी (रुपये हजारात)	1909969	0	0	843079	1710959	
5	ठेवो (रुपये हजारात)	13235543	0	0	1841949	16862827	
6	खेळत भांडवल (रुपये हजारात)	16749057	0	0	5450877	21406631	
7	कर्ज (रुपये हजारात)	7.1 दिलेली कर्ज	8897343	0	0	2479698	10710350
		7.2 वसूल कर्ज	8633924	0	0	2233077	9044175
		7.3 येणे कर्ज	9492768	0	0	3353912	13699099
		7.4 थकित कर्ज	1568250	0	0	133947	2304726

आधार :- जिल्हा उपनिबंधक, सहकारी संस्था, जळगाव.

तक्ता क्रमांक - 7.7
जिल्हा आणि प्राथमिक पणन संस्थांचे कार्ये.

जिल्हा - जळगाव.

संदर्भ : 31.3.2007

(रुपये-हजारात)

अ. क्र.	जिल्हा आणि प्राथमिक पणन संस्था	संस्था संख्या	सभासद संख्या	खेळते भांडवल (रुपये हजारात)	खरेदीची किंमत (रुपये हजारात)			विक्रीची किंमत (रुपये हजारात)		
					कृषी उत्पादन	शेतीच्या गरजेच्या वस्तू	उपभोगाच्या वस्तू	मालक म्हणून	अडत्या म्हणून	एकूण
(1)	(2)	(3)	(4)	(5)	(6)	(7)	(8)	(9)	(10)	(11)
1	जिल्हा पणन	1	3124	7610	0	0	13897	0	22170	22170
1	चोपडा	12	4828	13162	99674	216	1337	211427	21576	233003
2	यावल	14	7498	39106	10098	13795	6488	17115	46124	63239
3	रावेर	16	10495	70284	50899	26180	54894	27563	69248	96811
4	मुक्ताईनगर	3	2395	8673	1512	24292	15307	0	25361	25361
5	बोदवड									0
6	भुसावळ	7	8918	113982	4036	14476	5048	87351	57490	144841
7	जळगाव	8	8196	267556	34210	51520	14820	3434	10673	14107
8	एरंडोल	7	6182	29736	2757	22108	3344	10636	24856	35492
9	धरणगाव									0
10	अमळनेर	13	17265	10071	3601	12619	0	0	14320	14320
11	पारोळा	14	8065	3036	1315	0	0	39	0	39
12	भडगाव	12	8287	47875	30254	19453	607	19805	45114	64919
13	चाळीसगाव	11	2144	7339	0	960	607	0	930	930
14	पाचोरा	11	5850	23147	0	0	0	0	0	0
15	जामनेर	12	12214	54268	31730	0	7783	646	52041	52687
	जिल्हा एकूण	141	105461	695845	270086	185619	124132	378016	389903	767919

तक्ता क्रमांक - 7.7

जिल्हा आणि प्राथमिक पणन संस्थांचे कार्ये.

जिल्हा - जळगाव.

संदर्भ : 31.3.2007

(रुपये-हजारात)

अ. क्र.	जिल्हा आणि प्राथमिक पणन संस्था	कृषी उत्पादनाची विक्री (अडते व मालक म्हणून) (रुपये हजारात)							
		भात व तांदूळ	गहू	इतर अन्नधान्ये	कापूस	गळिताची धान्ये	डाळी	इतर	एकूण
(1)	(2)	(12)	(13)	(14)	(15)	(16)	(17)	(18)	(19)
1	जिल्हा पणन	0	0	0	0	0	0	0	0
1	चोपडा	0	0	3541	220785	0	0	8247	232573
2	यावल	0	6265	2254	10753	0	0	0	19272
3	रावेंर	0	3604	20489	5470	0	0	1050	30613
4	मुक्ताईनगर	0	0	0	0	0	0	0	0
5	बोदवड	0	0	0	0	0	0	0	0
6	भुसावळ	420	918	0	0	0	0	107460	108798
7	जळगाव	3434	0	0	0	0	0	0	3434
8	एरंडोल	0	0	0	0	0	0	0	0
9	धरणगाव	0	0	0	0	0	0	0	0
10	अमळनेर	0	0	0	0	0	0	1196	1196
11	पारोळा	22	17	0	0	0	0	0	39
12	भडगाव	0	0	0	0	0	0	30214	30214
13	चाळीसगाव	0	0	0	0	0	0	0	0
14	पाचोरा	0	0	0	0	0	0	0	0
15	जामनेर	0	0	0	640	0	0	0	640
	जिल्हा एकूण	3876	10804	26284	237648	0	0	148167	426779

तक्ता क्रमांक - 7.7
जिल्हा आणि प्राथमिक पणन संस्थांचे कार्य.

जिल्हा - जळगाव.

संदर्भ : 31.3.2007
(रुपये-हजारात)

अ. क्र.	जिल्हा आणि प्राथमिक पणन संस्था	शेतीला आवश्यक वस्तूची विक्री (अडते व मालक म्हणून) (रुपये हजारात)					उपभोग्य वस्तूची एकूण विक्री (रुपये हजारात)
		खते	बियाणे	कृषी औजारे	इतर	एकूण	
(1)	(2)	(20)	(21)	(22)	(23)	(24)	(25)
1	जिल्हा पणन	0	0	0	0	0	22170
1	चोपडा	318	112	0	0	430	1569
2	यावल	35782	5061	0	3124	43967	3572
3	रावेर	63202	2976	0	20	66198	2839
4	मुक्ताईनगर	23655	196	0	1510	25361	5238
5	बोदवड			0		0	
6	भुसावळ	33168	2875	0	0	36043	9984
7	जळगाव	9875	798	0	0	10673	1895
8	एरंडोल	21029	1567	0	12896	35492	885
9	धरणगाव			0		0	
10	अमळनेर	7466	5658	0	0	13124	3671
11	पारोळा	0	0	0	0	0	198
12	भडगाव	43536	6091	0	1078	50705	2912
13	चाळीसगाव	790	140	0	0	930	365
14	पाचोरा	0	0	0	0	0	636
15	जामनेर	25378	2589	0	24080	52047	5760
	जिल्हा एकूण	264199	28063	0	42708	334970	61694

टिप : बोदवड तालुक्याची माहिती भूसावलमध्ये व धरणगाव तालुक्याची माहिती एरंडोल मध्ये समाविष्ट आहे.

आधार :- जिल्हा उपनिबंधक, सहकारी संस्था, जळगाव.

तक्ता क्रमाक - 7.8

नियंत्रित बाजारपेठातील कृषि मालाची वार्षिक आवक.

जिल्हा :- जळगाव.

संदर्भ: 31 मार्च 2008

(रुपये हजारात)

अ. क्र.	तालुका	कृषी उत्पन्न बाजार समित्यांची संख्या	उपबाजार पेठांची संख्या	भात		तांदूळ		नागली	
				आवक (टन)	मूल्य (रुपये हजारात)	आवक (टन)	मूल्य (रुपये हजारात)	आवक (टन)	मूल्य (रुपये हजारात)
(1)	(2)	(3)	(4)	(5)	(6)	(7)	(8)	(9)	(10)
1	चोपडा	1	2	0	0	0	0	0	0
2	यावल	1	2	0	0	0	0	0	0
3	रात्रेर	1	1	0	0	125	1534	0	0
4	मुक्ताईनगर	0	0	0	0	0	0	0	0
5	बोदवड	1	5	0	0	0	0	0	0
6	भुसावळ	1	0	0	0	0	0	0	0
7	जळगाव	1	4	0	0	0	0	0	0
8	एरंडोल	0	0	0	0	0	0	0	0
9	धरणगाव	1	2	0	0	0	0	0	0
10	अमळनेर	1	3	0	0	0	0	0	0
11	पारोळा	1	2	0	0	0	0	0	0
12	भडगाव	0	0	0	0	0	0	0	0
13	चाळीसगाव	1	1	0	0	2	25	0	0
14	पाचोरा	1	4	0	0	0	0	0	0
15	जामनेर	1	5	0	0	0	0	0	0
जिल्हा एकूण		12	31	0	0	127	1559	0	0

तक्ता क्रमांक - 7.8

नियंत्रित बाजारपेठातील कृषि मालाचा वार्षिक आवक.

जिल्हा :- जळगाव.

संदर्भ: 31 मार्च 2008

(रुपये हजारात)

अ. क्र.	तालुका	गहू		दाखरी		ज्वारी		तूर	
		आवक (टन)	मूल्य (रुपये हजारात)	आवक (टन)	मूल्य (रुपये हजारात)	आवक (टन)	मूल्य (रुपये हजारात)	आवक (टन)	मूल्य (रुपये हजारात)
(1)	(2)	(11)	(12)	(13)	(14)	(15)	(16)	(17)	(18)
1	चोपडा	1049	11350	2876	23138	4932	34830	128	2895
2	यावल	4	44	0	0	2571	15865	0	0
3	रावर	6011	60309	20	155	7637	49300	264	5593
4	मुक्ताईनगर	0	0	0	0	0	0	0	0
5	बोदवड	1118	10686	3	17	1449	8941	680	15640
6	भुसावळ	1370	14281	40	339	1995	13291	105	2130
7	जळगाव	3665	41551	693	5109	5903	42385	260	5792
8	एरंडोल	0	0	0	0	0	0	0	0
9	धरणगाव	3689	38383	1158	8055	2252	14591	32	623
10	अमळनेर	3324	36225	1155	8174	4975	37568	74	1646
11	पारोळा	4528	45224	3990	26414	5600	34527	120	2526
12	भडगाव	0	0	0	0	0	0	0	0
13	चाळीसगाव	4373	48972	7241	54044	8182	54909	276	6218
14	पाचोरा	8823	91791	10361	68228	14409	99528	836	18956
15	जामनर	4073	37450	0	0	1396	8402	321	6349
जिल्हा एकूण		42027	436266	27537	193673	61301	414137	3096	68368

तक्ता क्रमांक - 7.8

नियंत्रित बाजारपेठातील कृषि मालाची वार्षिक आवक.

जिल्हा :- जळगाव.

सदम: 31 मार्च 2008

(रुपये हजारत)

अ. क्र.	तासुजा	मूग		कुळाय		कांबा		उडांद	
		आवक (टन)	मूल्य (रुपये हजारत)	आवक (टन)	मूल्य (रुपये हजारत)	आवक (टन)	मूल्य (रुपये हजारत)	आवक (टन)	मूल्य (रुपये हजारत)
(1)	(2)	(19)	(20)	(21)	(22)	(23)	(24)	(25)	(26)
1	चोपडा	527	11921	0	0	0	0	242	5147
2	यावल	65	1306	0	0	459	2715	172	3339
3	रावेर	41	924	0	0	0	0	145	3160
4	मुक्ताईनगर	0	0	0	0	0	0	0	0
5	बोदवड	89	1707	0	0	1070	4436	79	1588
6	भुसावळ	90	1740	0	0	18	41	640	12372
7	जळगाव	4794	104957	0	0	18302	87781	6553	131458
8	एरंडोल	0	0	0	0	0	0	0	0
9	धरणगाव	235	4745	0	0	0	0	112	2160
10	अमळनेर	1699	35537	0	0	0	0	415	8511
11	पारोळा	162	3176	0	0	0	0	45	871
12	भडगाव	0	0	0	0	0	0	0	0
13	चाळीसगाव	182	3954	0	0	0	0	34	749
14	पाचोरा	1565	35078	0	0	0	0	308	6127
15	जामनेर	115	2300	0	0	0	0	167	3300
जिल्हा एकूण		9564	207345	0	0	19849	94973	8912	178782

आधार - जिल्हातील सर्व कृषी उत्पन्न बाजार समित्या, जिल्हा जळगाव.

तक्ता क्रमांक - 7.9

परवानाधारक सावकारांची संख्या आणि त्यांनी दिलेली कर्जे

जिल्हा - जळगाव.

संदर्भ : 31.3.2007

(रुपये हजारात)

अ. क्र.	तालुका	परवानाधारक सावकारांची संख्या	व्यापा-यांना दिलेली कर्जे (रुपये हजारात)	सावकारांनी इतरांना दिलेली कर्जे (रुपये हजारात)	एकूण (4+5) (रुपये हजारात)
(1)	(2)	(3)	(4)	(5)	(6)
1	चोपडा	1	0	60	60
2	यावल	2	0	0	0
3	रावेर	3	11	37	48
4	मुक्ताईनगर	10	0	2215	2215
5	बोदवड	0	0	0	0
6	भुसावळ	9	0	1500	1500
7	जळगाव	41	0	1065	1065
8	एरंडोल	1	308	74	382
9	धरणगाव	0	0	0	0
10	अमळनेर	1	0	0	0
11	पारोळा	1	34	110	144
12	भडगाव	0	0	0	0
13	चाळीसगाव	9	0	1980	1980
14	पाचोरा	2	0	20	20
15	जामनेर	17	0	3036	3036
जिल्हा एकूण		97	353	10097	10450

आधार :- जिल्हा उपनिबंधक, सहकारी संस्था, जळगाव.

तक्ता क्रमांक - 8.1

विद्युतीकरण झालेल्या शहरांचे व गावांची संख्या आणि त्यांची लोकसंख्या

जिल्हा - जळगाव

संदर्भ : 31 मार्च 2008

अ. क्र.	यंत्रणा	जिल्ह्यातील एकूण		विद्युतीकरण झालेली गावे		विद्युतीकरण झालेली शहरे		एकूण विद्युतीकरण झालेली गावे व शहरे	
		गावे	शहरे	संख्या	लोकसंख्या लाखात	संख्या	लोकसंख्या लाखात	संख्या	लोकसंख्या लाखात
(1)	(2)	(3)	(4)	(5)	(6)	(7)	(8)	(9)	(10)
1	महाराष्ट्र राज्य विद्युत मंडळ	1491	15	1491	26.29	15	10.53	1506	36.82
2	खाजगी विद्युत कंपनी	0	0	0	0	0	0	0	0
	जिल्हा- एकूण	1491	15	1491	26.29	15	10.53	1506	36.82

आधार- अधीक्षक अभियंता, महाराष्ट्र राज्य विद्युत वितरण कंपनी मर्यादित, मंडल कार्यालय जळगाव

टिप - जिल्ह्यातील गावे/ शहरे (वस्ती असलेली शहरे / गावे) आणि लोकसंख्या 2001च्या जनगणनेनुसार देण्यात आलेली आहेत.

तक्ता क्रमांक - 8.2

विजेचा वापर

जिल्हा - जळगाव

संदर्भ : 2007- 2008

अ. क्र.	विजेच्या वापराचा प्रकार	बीज निर्मितीच्या प्रकारानिहाय विजेचा वापर (1000 किलो वॅट तास)			
		थर्मल	हायड्रो	इतर	एकूण
(1)	(2)	(3)	(4)	(5)	(6)
1	घरगुती	293278	0	0	293278
2	व्यापारी कामासाठी लघुशक्तीसाठी	50387	0	0	50387
3	औद्योगिक	575646	0	0	575646
4	सार्वजनिक दिवाबत्ती	28917	0	0	28917
5	कृषि	1125670	0	0	1125670
6	इतर	71961	0	0	71961
7	एकूण	2145859	0	0	2145859
8	कनेक्शन्सची संख्या	754571	0	0	754571

टिप- 1) औष्णिक जल व इतर विद्युत निर्मिती, तार वाहिन्यांचे संक्रमण एकमेकांत जाडले असल्याने त्यानुसार विजेच्या वापराची आकडेवारी देता येत नाही.

आधार- अधीक्षक अभियंता, महाराष्ट्र राज्य विद्युत वितरण कंपनी मर्यादित, मंडल कार्यालय जळगाव

तक्ता क्रमांक - 8.3

प्रकार व पृष्ठभाग यानुसार रस्त्यांची लांबी

जिल्हा :- जळगाव

(लांबी :- कि.मी.मध्ये)

संदर्भ - 31 मार्च 2008

अ. क्र.	बाब	रस्त्यांचा प्रकार							
		राष्ट्रीय महामार्ग	प्रमुख राज्य महामार्ग	राज्य महामार्ग	प्रमुख जिल्हा रस्ते	इतर जिल्हा रस्ते	ग्रामीण रस्ते	इतर	एकूण रस्त्याची लांबी
(1)	(2)	(3)	(4)	(5)	(6)	(7)	(8)	(9)	(10)
1	सिमेंट कॉक्रीट								
	अ) सा.बां.वि.	0	0	0	0	0	0	0	0
	ब) जिल्हा परिषद	0	0	0	0	0	0	0	0
	क) न.पा./म.न.पा.	0	0	0	0	0	0	306	306
2	डांबरी								
	अ) सा.बां.वि.	184	96	1104	1283	0	0	0	2667
	ब) जिल्हा परिषद	0	0	0	156	1079	908	0	2143
	क) न.पा./म.न.पा.	0	0	0	0	0	0	512	512
3	खडीचे								
	अ) सा.बां.वि.	0	0	12	81	0	0	0	93
	ब) जिल्हा परिषद	0	0	0	86	538	2167	0	2791
	क) न.पा./म.न.पा.	0	0	0	0	0	0	224	224
4	इतर मात्त वापरून केलेले								
	अ) सा.बां.वि.	0	0	61	48	0	0	0	109
	ब) जिल्हा परिषद	0	0	0	82	218	1684	0	1984
	क) न.पा./म.न.पा.	0	0	0	0	0	0	159	159
5	एकूण लांबी								
	अ) सा.बां.वि.	184	96	1177	1412	0	0	0	2869
	ब) जिल्हा परिषद	0	0	0	324	1835	4759	0	6918
	क) न.पा./म.न.पा.	0	0	0	0	0	0	1201	1201
	जिल्हा एकूण	184	96	1177	1736	1835	4759	1201	10988

आधार :-

- 1) अधीक्षक अभियंता, सार्वजनिक बांधकाम मंडळ, जळगाव.
- 2) कार्यकारी अभियंता, राष्ट्रीय महामार्ग, जळगाव.
- 3) कार्यकारी अभियंता, बांधकाम विभाग, जिल्हा परिषद, जळगाव
- 4) आयुक्त जळगाव महानगरपालीका, जळगाव / मुख्याधिकारी नगरपरीषदा सर्व

तक्ता क्रमांक - 8.4

मोटार वाहनांची आणि परवानाधारकांची संख्या

जिल्हा - जळगाव

संदर्भ - 31 मार्च 2008

अ. क्र.	बाब	एकूण वाहने	इंधनाच्या प्रकारानुसार वाहने		
			डिझेल	पेट्रोल	सी.एन.जी / एल. पी. जी.
(1)	(2)	(3)	(4)	(5)	(6)
प्रवासी वाहने					
1	बसेस	3195	3195	0	0
2	मोटारी आणि स्टेशन वॅगन्स	15811	4997	6115	4699
3	जीप	6882	6882	0	0
4	टॅक्सी	2137	1248	542	347
5	तीन चाकी वाहने (रिक्षा)				
	3-चीटर	13142	0	12214	928
	6-सीटर	3544	3544	0	0
6	दुचाकी वाहने	297976	0	297976	0
7	रुग्णवाहिका	112	112	0	0
8	शाळेच्या बसेस	69	69	0	0
	एकूण प्रवासी वाहने	342868	20047	316847	5974
माल वाहतूक-वाहने					
1	चार चाकी	10050	10050	0	0
2	तीन चाकी	4365	4365	0	0
3	ट्रॅक्टर्स	16211	16211	0	0
4	जोड वाहने (ट्रेलर)	15306	15306	0	0
5	इतर	189	189	0	0
	एकूण माल वाहतूक-वाहने	46121	46121	0	0
	जिल्ह्यातील एकूण वाहने	388989	66168	316847	5974
परवानाधारकांची संख्या					
1	दुचाकी वाहने	297976			
2	हलकी वाहने	2137		X X X	
3	जड वाहने	14415			
4	रिक्षा परवान्यांची संख्या	16686			

आधार - उपप्रादेशिक परिवहन अधिकारी, जळगाव

तक्ता क्रमांक - 8.5

महाराष्ट्र राज्य मार्ग परिवहन महामंडळाची प्रवासी वाहतूक

जिल्हा - जळगाव,

संदर्भ वर्ष-2007-08

अ.क्र.	वाच	आकडेवारी
(1)	(2)	(3)
1	वर्ष अखेरीस मार्गांची संख्या	870
2	मार्गांची एकूण लांबी (कि.मी.)	57988
3	मार्गांची सरासरी लांबी (कि.मी.)	66.65
4	वर्षातील अस्तित्वात असलेल्या बसगाड्यांची संख्या	682
5	रस्त्यावर धावणा-या बस गाड्यांची दैनिक सरासरी संख्या	662
6	प्रवाशांची दैनिक सरासरी (संख्या हजारात)	302
7	वाहतुकीमुळे वर्षात मिळालेले उत्पन्न (रुपये हजारात)	1341195
8	दर प्रवाशामार्गे मिळालेले सरासरी उत्पन्न (रुपये दर दिवशी)	12.13

आधार - विभागीय नियंत्रक, महाराष्ट्र राज्य मार्ग परिवहन महामंडळ, जळगाव.

तक्ता क्रमांक - 8.6

पास्ट आणि दूरध्वनी सेवा यांची आकडेवारी

जिल्हा - जळगाव

संदर्भ - 31 मार्च 2008

अ. क्र.	तालुका	पोस्टांची संख्या	ताग-घरांची संख्या	पत्र-पेट्यांची संख्या	पोस्ट-मनांची संख्या	पोस्टाची सुविधा असलेल्या गावांची संख्या	व्यक्तिगत दूरध्वनी संख्या			सार्वजनिक दूरध्वनी केंद्रांची संख्या (PCO)
							ग्रामीण	नागरी	एकूण	
(1)	(2)	(3)	(4)	(5)	(6)	(7)	(8)	(9)	(10)	(11)
1	चोपडा	40	0	118	31	40	4658	3205	7863	956
2	यावल	36	0	114	34	36	4931	3272	8203	699
3	रावेर	37	0	152	32	37	6565	4125	10690	714
4	मुक्ताईनगर	21	0	111	17	21	4372	0	4372	399
5	बोदवड	12	0	49	11	12	1300	0	1300	233
6	भूसावळ	46	0	120	53	46	5544	14663	20207	1061
7	जळगाव	39	0	161	74	39	6331	32057	38388	3010
8	एरंडोल	23	0	82	27	23	2262	1573	3835	572
9	धरणगाव	22	0	107	27	22	2827	1457	4284	487
10	अमळनेर	53	0	174	60	53	4930	6213	11143	1303
11	पारोळा	30	0	86	25	30	2130	1952	4082	536
12	भडगाव	20	0	93	34	20	5622	0	5622	621
13	चाळीसगाव	60	0	167	97	60	8219	6842	15061	1592
14	पाचोरा	45	0	123	27	45	4324	3996	8320	812
15	जामनेर	45	0	159	39	45	8941	0	8941	832
एकूण जिल्हा		529	0	1816	588	529	72956	79355	152311	13827

टिप : 1) भारत दूरसंचार निगम लि. जळगाव यांच्या तांत्रिक बदलामुळे जामनेर मधाल दूरध्वनीची जाडणी ही सर्व ग्रामीण आहे. त्यामुळे जामनेर शहरी मधाल माहिती निरंक आहे.

आधार:- 1) अधीक्षक डाकघर, जळगाव, 2) अधीक्षक डाकघर, भूसावल विभाग, भूसावल

3) महाप्रबंधक, भारत संचार निगम लि.जळगाव.

अ. क्र.	उद्योग गट	संके- तांक	कारखाने संख्या			स्तंभ ६ मधील कारखान्यातील कामगार संख्या		कान केलेल्या श्रम दिनांची एकूण संख्या (हजारात)	प्रपत्र न पाठविणारे चालू कारखाने	
			नोंदणी झालेले	बंद	प्रपत्र पाठविणारे चालू	एकूण	पैकी स्त्रिया		संख्या	कामगार संख्या
(१)	(२)	(३)	(४)	(५)	(६)	(७)	(८)	(९)	(१०)	(११)
१	शेतीसंबंधी सेवा (रोपवाटिका रोपे तयार करणे व फलोत्पादन)	०११	२	०	१	३७	१२	७	१	३०
२	गुरे पालन	०१४	८४	९	१६	५८४	२२९	७९	५९	२४१९
३	कृषी व पशुसंवर्धन सेवा (पशुवैद्यकीय सोडून)	१४१	१	०	०	०	०	०	१	१०
४	मास, मटन, फळे व भाजापाला यांचे उत्पादन व त्यावर प्रक्रिया करणे व साठवण करणे	१५१	११५	११	४०	१९४८	३९९	५९१	६४	१३७९
५	दुधाचे पदार्थ तयार करणे	१५२	३२	२	१०	४०८	१२	१४६	२०	३०३
६	गिरणीद्वारे पीठ, भात, दाळ इ. धान्यावर प्रक्रिया करून उत्पादन	१५३	१०७	४	५७	८४८	११०	२२२	४६	५९८
७	पाव, बिस्किटे, केक वगैरे अन्नपदार्थांचे उत्पादन	१५४	१७	२	७	११७६	८	२४५	८	२८७९
८	मादक पेय पदार्थांचे उत्पादन	१५५	३४	६	५	२३	३	७	२३	८४
९	तंबाखु जन्य उत्पादने	१६०	११	०	९	७६९	०	२३३	२	१७८
१०	सुती कापडांचे उत्पादन, सूत कातणे, कापड विणणे व त्यावरील प्रक्रिया	१७१	१०	०	५	८९७	२८	३२०	५	८५०
११	इतर कापडांची उत्पादने	१७२	१	०	०	०	०	०	१	१०

तक्ता क्र. १.१

कारखान्यातील कामगारांची दैनिक सरासरी संख्या

जिल्हा : जळगाव

संदर्भ वर्ष : २००६

अ. क्र.	उद्योग गट	संके- तांक	कारखाने संख्या			स्तंभ ६ मधील कारखान्यातील कामगार संख्या		काम केलेल्या श्रम दिनांची एकूण संख्या (हजारात)	प्रपत्र न पाठविणारे चालू कारखाने	
			नोंदणी झालेले	बंद	प्रपत्र पाठविणारे चालू	एकूण	पैकी स्त्रिया		संख्या	कामगार संख्या
(१)	(२)	(३)	(४)	(५)	(६)	(७)	(८)	(९)	(१०)	(११)
१२	कापडाचे उत्पादन (तयार कपडे धरून)	१८१	१	०	०	०	०	०	१	१०
१३	पादत्राणांचे उत्पादन (दुरुस्ती सोडून)	१९२	२	०	२	१५	०	४	०	०
१४	लाकूड कापणे व फळ्या तयार करणे (प्लायवूड सोडून)	२०१	१४२	१२	४१	१३९	०	४२	८९	२६७
१५	कागद व कागदापासून तयार होणा-या वस्तूंचे उत्पादन	२१०	१९	३	६	२८१	३	९९	१०	२४५
१६	वर्तमान पत्रांची छपाई व प्रकाशन	२२१	२	०	१	८१	०	२९	१	१०
१७	छपाई आणि त्या संबंधीचे सेवा उद्योग	२२२	५	०	२	४५	४	१४	३	३७
१८	पेट्रोलियम पदार्थांचे शुद्धीकरण, एल. पी. जी. गॅस, मॅगनेशियम तयार करणे इत्यादी	२३२	४	०	०	०	०	०	४	४०
१९	रासायनिक वस्तूंचे उत्पादन उदा. फिनाइल, टरपेंटाइन, इत्यादी (रासायनिक खते सोडून)	२४१	२०	१	१२	४१९	९	१२५	७	७०
२०	इतर रासायनिक वस्तूंचे उत्पादन.	२४२	४५	६	१८	२६४	४९	७८	२१	२५७
२१	स्वर उत्पादन (टायर, ट्यूब उत्पादने)	२५१	१४	०	४	३०	०	९	१०	६२
२२	प्लॅस्टिक उत्पादन (पाईप, सूटकेस इत्यादी)	२५२	८९	१२	४०	३०१९	१७	९१७	३७	१५५४

तक्ता क्र. ५.१

कारखान्यातील कामगारांची दैनिक सरासरी संख्या

जिल्हा : जळगाव

संदर्भ वर्ष : २००६

अ. क्र.	उद्योग गट	संके- तांक	कारखाने संख्या			स्तंभ ६ मधील कारखान्यातील कामगार संख्या		काम केलेल्या श्रम दिनांची एकूण संख्या (हजारात)	प्रपत्र न पाठविणारे चालू कारखाने	
			नोंदणी झालेले	बंद	प्रपत्र पाठविणारे चालू	एकूण	पैकी स्त्रिया		संख्या	कामगार संख्या
(१)	(२)	(३)	(४)	(५)	(६)	(७)	(८)	(९)	(१०)	(११)
२३	काच आणि काचेच्या वस्तूंचे उत्पादन	२६१	१	०	१	११	०	४	०	०
२४	अधातू खनिज पदार्थांचे उत्पादन	२६९	१३	२	५	२३१	५०	७०	६	८९
२५	प्राथमिक स्वरूपाचे लोखंड तयार करणे	२७१	६	१	२	३४	०	१०	३	४६
२६	धातूचे ओतकाम (सोने चांदी इतर धातू पामून दागिने बनविणे)	२७२	३	१	१	८	०	१	१	११
२७	नॉनफेरस धातूचे ओतकाम	२७३	२	०	२	८३	०	२५	०	०
२८	फॅब्रिकेटेड स्ट्रक्चरल धातू उत्पादन (रोलिंग शटर, दरवाजा, खिडक्या, तिजो-या, इत्यादी)	२८१	१४	२	३	६२	०	१८	९	२०९
२९	इतर फॅब्रिकेटेड धातूचे उत्पादन (शंतीची अक्षेजारे, नट-बोल्ट, कुलुपे, इत्यादी)	२८९	७	१	३	४६	०	१४	३	२६
३०	सामान्य उपयोगासाठी यंत्र व यांत्रिक सामग्रीचे उत्पादन (वाहतूक मशिनरी वगळून)	२९१	४	०	३	४२	१	१३	१	१२
३१	विशेष उपयोगासाठी यंत्र व यंत्र सामग्रीचे उत्पादन (शेताच्या उपयोगासाठी)	२९२	५	१	१	७	०	२	३	३०

तक्ता क्र. 9.1

कारखान्यातील कामगारांची दैनिक सरासरी संख्या

जिल्हा : जळगाव

संदर्भ वर्ष : 2006

अ. क्र.	उद्योग गट	संके- तांक	कारखाने संख्या			स्तंभ 6 मधील कारखान्यातील कामगार संख्या		काम केलेल्या श्रम दिनांची एकूण संख्या (हजारात)	प्रपत्र नं पाठविणारे चालू कारखाने	
			नोंदणी झालेले	बंद	प्रपत्र पाठविणारे चालू	एकूण	पैकी स्त्रिया		संख्या	कामगार संख्या
(1)	(2)	(3)	(4)	(5)	(6)	(7)	(8)	(9)	(10)	(11)
32	घरगुती उपयागासाठी लागणा-या वस्तूंचे उत्पादन	293	3	0	2	39	1	11	1	11
33	इलेक्ट्रिक मोटार, जनरेटर, ट्रान्स्फॉर्मर इत्यादी वस्तूंचे उत्पादन	311	6	0	3	120	0	37	3	78
34	विद्युत यंत्र सामग्री व त्याचे सुटे भागांचे उत्पादन	312	5	0	3	34	0	10	2	24
35	वायरचे उत्पादन	314	1	0	1	38	5	11	0	0
36	विद्युत दिव्यांचे उत्पादन	315	1	0	0	0	0	0	1	10
37	इतर विद्युत उपकरणांचे उत्पादन	319	6	0	3	373	36	114	3	267
38	फोटोग्राफी व चष्मा उद्योगाच्या वस्तू व माहित्याचे उत्पादन	332	1	0	1	20	0	6	0	0
39	मोटार वाहन उत्पादन	341	2	1	0	0	0	0	1	10
40	वाहतुकीच्या साधनांच्या सुट्या भागांचे उत्पादन	343	9	0	7	1336	0	408	2	348
41	जहाजांची निर्मिती व दुरुस्ती	352	1	0	1	1431	29	426	0	0
42	फर्निचर तयार करणे	361	5	0	2	13	0	3	3	36

तक्ता क्र. ५.१

कारखान्यातील कामगारांची दैनिक सरासरी संख्या

जिल्हा : जळगाव

संदर्भ वर्ष : २००६

अ. क्र.	उद्योग गट	संके- तांक	कारखाने संख्या			स्तंभ ६ मधील कारखान्यातील कामगार संख्या		काम केलेल्या श्रम दिनांची एकूण संख्या (हजारात)	प्रपत्र न पाठविणारे चालू कारखाने	
			नोंदणी झालेले	बंद	प्रपत्र पाठविणारे चालू	एकूण	पैकी स्त्रिया		संख्या	कामगार संख्या
(१)	(२)	(३)	(४)	(५)	(६)	(७)	(८)	(९)	(१०)	(११)
४३	इतर उत्पादन उद्योग (दागदागिने तयार करणे, ज्वेलरी, सोन्या चांदीचे दागिने तयार करणे)	३६९	२	१	०	०	०	०	१	१५
४४	विद्युत शक्तीचे उत्पादन	४०१	१	०	१	८६०	१७	३१४	०	०
४५	पाण्याची साठवणूक, शुद्धीकरण व पुरवठा	४१०	११	१	२	६	०	२	८	४२
४६	मोटर वाहने दुरुस्ती व देखभाल	४५२	१	०	१	७	०	२	०	०
४७	पेट्रोलियम पदार्थांची किरकोळ विक्री	५०२	१७	०	१४	७९६	२२	२५८	३	१४४
४८	वैयक्तिक व घरगुती वस्तूंची दुरुस्ती	५०५	१	०	०	०	०	०	१	१०
४९	वाहतूक व वाहतुकीला सहायक सुविधा (ट्रॅक्ल एजन्सीज इत्यादि)	६३०	७	०	४	९४	२	२९	३	९६
जिल्हा एकूण		--	८९२	७९	३४२	१६६७४	१०४६	४९५५	४७१	१२८०६

आधार - औद्योगिक सुरक्षा व आरोग्य संचालनालय, मुंबई

तक्ता क्रमांक - 9.2

रोजगार व स्वयंरोजगार मार्गदर्शन केंद्रांतील आकडेवारी

जिल्हा :- जळगाव.

संदर्भ वर्ष : 2007

अ. क्र.	बाब	संख्या
(1)	(2)	(3)
1	जाहीर केलेल्या रिकाम्या जागांची संख्या	2502
2	रोजगार स्वयंरोजगार मार्गदर्शक केंद्राचा उपयोग करणारे मालक	244
3	मार्गील वर्ष अखेरीस पटावरील उमेदवार	115435
4	चालू वर्षात नवीन नोंदणी केलेले उमेदवार	22971
5	नोकरी मिळालेले उमेदवार	58
6	वर्ष अखेरीस पटावरील उमेदवार	109420
7	नोकरी मिळालेले उमेदवार	58
	अ) खाजगी क्षेत्र	18
	ब) सार्वजनिक क्षेत्र	40
	क) एकूण	58
8	नोकरी मिळालेले उमेदवार	
	अ) अनुसूचित जाती/ अनुसूचित जमाती	40
	ब) इतर	18
	क) एकूण	58
9	रोजगार स्वयंरोजगार कार्यालयाद्वारे लाभ प्राप्त झालेले उमेदवार	
	अ) रोजगार	58
	ब) स्वयंरोजगार	2
10	रोजगार स्वयंरोजगार मार्गदर्शक केंद्रातील व्यवसाय मार्गदर्शन केंद्र	
	1) वैयक्तिक मार्गदर्शन/ व्यक्तिशः अगर गटामध्ये सल्ला दिलेले	302
	2) रोजगार स्वयंरोजगार मार्गदर्शक केंद्रामध्ये घेण्यात आलेल्या गटांची चर्चा	39
	3) मार्गदर्शन केलेल्या अर्जदारांना नोकरी विषयी/ प्रशिक्षणासाठी / उमेदवारासाठी दिलेल्यांची संख्या	1250

आधार - सहाय्यक संचालक, (रोजगार व स्वयंरोजगार)

जिल्हा रोजगार व स्वयंरोजगार मार्गदर्शन केंद्र, जळगाव.

तक्ता क्रमांक - 9.3

शासकीय व स्थानिक स्वराज्य संस्थांतील कर्मचाऱ्यांची संख्या

जिल्हा - जळगाव

संदर्भ वर्ष : 2007

अ. क्र.	बाब	पदांचा तपशील	शासकीय	जिल्हा परिषद	महानगर पालिका	नगर परिषद
(1)	(2)	(3)	(4)	(5)	(6)	(7)
1	वर्ग - अ	एकूण मंजूर पदे	490	129	5	11
		भरलेली पदे	354	103	2	5
		पैकी स्त्रिया	22	2	0	0
2	वर्ग - ब	एकूण मंजूर पदे	1305	389	4	36
		भरलेली पदे	1008	282	4	27
		पैकी स्त्रिया	67	19	0	3
3	वर्ग - क	एकूण मंजूर पदे	10498	10911	1184	1261
		भरलेली पदे	8349	9920	1011	984
		पैकी स्त्रिया	720	2928	186	156
4	वर्ग - ड	एकूण मंजूर पदे	3944	1374	1743	2584
		भरलेली पदे	3342	1285	1598	2446
		पैकी स्त्रिया	329	193	400	592
5	एकूण	मंजूर पदे	16237	12803	2936	3892
		भरलेली पदे	13053	11590	2615	3462
		पैकी स्त्रिया	1138	3142	586	751
6	*इतर वर्ग-इ कर्मचारी	एकूण मंजूर पदे	2822	7870	189	48
		भरलेली पदे	2005	7752	189	46
		पैकी स्त्रिया	401	6892	42	24
7	एकूण	मंजूर पदे (5+6)	19059	20673	3125	3940
		भरलेली पदे	15058	19342	2804	3508
		पैकी स्त्रिया	1539	10034	628	775

टीप (*)- 'इतर' यामध्ये कार्यव्ययी आस्थापनेवरील, आकस्मिक खर्चातील रोजगार दिले जाणारे, रोजंदारीवरील, अंशकालीन, मानसेवी आणि वरील वर्गात समाविष्ट न झालेले कर्मचारी यांचा समावेश आहे.

आधार - अर्थ व सांख्यिकी संचालनालय, मुंबई

तक्ता क्रमांक - ९.४
निरनिराळ्या उद्योगांतील रोजगार

जिल्हा - जळगाव

संदर्भ वर्ष : 2007-08

अ. क्र.	उद्योग गट	राष्ट्रीय उद्योग संकेतांक	एकूण आस्थापनांची संख्या	माहिती देणा-या आस्थापनांची संख्या	कर्मचारी संख्या			
					शासकीय	निम-शासकीय	खाजगी	एकूण
(1)	(2)	(3)	(4)	(5)	(6)	(7)	(8)	(9)
1	कृषी	0	17	17	918	49	136	1103
2	खाणकाम	10	0	0	0	0	0	0
3	वस्तुनिर्माण	20 ते 39	78	78	5123	0	11832	16955
4	दीर्घ निमित्ती, गॅस, पाणी व सांडपाणी सेवा	40 ते 49	23	23	4773	0	188	4961
5	वांधकाम	50	53	53	1511	24	0	1535
6	घाऊक व किरकोळ व्यापार व हॉटेल व्यवसाय	60 ते 69	2	2	41	522	0	563
7	परिवहन, गोदामे आणि दळणवळण	70 ते 75	8	8	10108	12599	0	22707
8	वित्त पुरवठा, विमा स्थावर मालमत्ता आणि व्यापार विषयक सेवा	80 ते 83	142	142	1338	0	4943	6281
9	सामूहिक, सामाजिक व व्यक्तिगत सेवा	90 ते 99	609	609	35299	0	14491	49790
जिल्हा एकूण			932	932	59111	13194	31590	103895

आधार - सहाय्यक संचालक, (रोजगार व स्वयंरोजगार)

जिल्हा रोजगार व स्वयंरोजगार मार्गदर्शन केंद्र, जळगाव.

तक्ता क्रमांक- 9.5
कृषी व बिगर-कृषी उद्योग

जिल्हा : जळगाव

संदर्भ वर्ष : 2005

अ. क्र.	बाब	* कृषी उद्योग			बिगर-कृषी			कृषी व बिगर-कृषी एकूण		
		ग्रामांण	नागरी	एकूण	ग्रामांण	नागरी	एकूण	ग्रामांण	नागरी	एकूण
(1)	(2)	(3)	(4)	(5)	(6)	(7)	(8)	(9)	(10)	(11)
1	उद्योगांची संख्या									
	1.1 स्वकार्यरत उद्योग**	11802	308	12110	50339	32421	82760	62141	32729	94870
	1.2 आस्थापना***	877	58	935	17881	17550	35431	18758	17608	36366
	1.3 एकूण	12679	366	13045	68220	49971	118191	80899	50337	131236
2	मालकांच्या प्रकारानुसार उद्योग									
	2.1 सहकारी	133	2	135	1041	634	1675	1174	636	1810
	2.2 सार्वजनिक	18	1	19	7962	1345	9307	7980	1346	9326
	2.3 खाजगी	12528	363	12891	59217	47992	107209	71745	48355	120100
3	मालकाचा विशेष सामाजिक गट (एकूण संस्थांची टक्केवारी)									
	3.1 अनुसूचित जाती	7.63	17.21	7.90	5.64	4.84	5.30	5.95	4.93	5.56
	3.2 अनुसूचित जमाती	7.19	15.30	7.42	4.32	2.61	3.60	4.77	2.70	3.98
4	जागेविरहित कार्यान्वित असलेल्या उद्योगांची एकूणशी टक्केवारी	55.11	63.66	55.35	17.24	23.44	19.86	23.18	23.74	23.39
5	शक्तीवर चालणा-या उद्योगांची एकूण उद्योगांशी टक्केवारी	0.84	5.74	0.97	11.31	15.32	13.01	9.67	15.25	11.81
6	सर्वसाधारणपणे काम करणा-या कामगारांची संख्या									
	6.1 एकूण कामगार	17414	519	17933	115159	114406	229565	132573	114925	247498
	6.2 वेतनावर काम करणारे कामगार	2319	79	2398	48292	60669	108961	50611	60748	111359
	6.3 वेतनावरील कामगारांची एकूण कामगारांशी टक्केवारी	13.32	15.22	13.37	41.94	53.03	47.46	38.18	52.86	44.99
	6.4 कामगारांची प्रति उद्योग सरासरी संख्या	1.37	1.42	1.37	1.69	2.29	1.94	1.64	2.28	1.89

टीप : * कृषी उत्पादन व मळ वगळून कृषी संबंधीत उद्योग, ** पगारावर एकही कर्मचारी नसलेले उद्योग

*** ज्या उद्योगात कमीतकमी एकतरी व्यक्ती पगारावर काम करते असे उद्योग.

आधार : अर्थ व सांख्यिक संचालनालय, महाराष्ट्र शासन, मुंबई {आर्थिक गणना 2005}

तक्ता क्रमांक : 9.6

प्रमुख उद्योग गटानुसार उद्योगांची आणि नियमित काम करणा-या कामगारांची संख्या

जिल्हा - जळगाव

संदर्भ वर्ष : 2005

अ. क्र.	उद्योग गट	ग्रामीण		नागरी		एकूण	
		उद्योग	कामगार	उद्योग	कामगार	उद्योग	कामगार
(1)	(2)	(3)	(4)	(5)	(6)	(7)	(8)
1	कृषी	12679	17414	366	519	13045	17933
2	खनिज उत्पादन व खाणकाम	116	257	37	81	153	338
3	वस्तुनिर्माण	12317	19592	6773	16523	19090	36115
4	बीज, गॅस आणि पाणी पुरवठा	21	62	22	1744	43	1806
5	वांधकाम	628	1071	466	917	1094	1988
6	त्रिद्री, देखभाल व दुरुस्ती	587	973	1587	3316	2174	4289
7	घाटक व्यापार	1294	1835	1392	2702	2686	4537
8	किरकोळ व्यापार	30333	40481	25091	40592	55424	81073
9	उपाहारगृहे आणि हॉटेल्स	2173	4157	1806	4595	3979	8752
10	वाहतूक साठवण आणि गोदामविषयक	1962	2512	1745	3534	3707	6046
11	पोस्ट व दळणवळण	1308	1872	1050	2340	2358	4212
12	वित्तीय, विषयक इंटरमॅडीएशन	1090	3511	764	4468	1854	7979
13	स्थायर मालमत्ता व बँकींग	1142	1720	1584	2851	2726	4571
14	सांज्जनिक प्रशासन व संरक्षण	2274	8606	549	11688	2823	20294
15	शिक्षण	3528	15726	986	8047	4514	23773
16	आरोग्य व सामाजिक सेवा	1406	2740	1541	3986	2947	6726
17	सामूहिक, सामाजिक व व्यक्तिगत सेवा	8041	10044	4578	7022	12619	17066
18	इतर सेवा (इतरत्र वर्गीकरण न केलेल्या)	0	0	0	0	0	0
19	बिगर- कृषी उद्योग गट (एकूण)	68220	115159	49971	114406	118191	229565
20	सर्व कृषी आणि बिगर कृषि उद्योग	80899	132573	50337	114925	131236	247498

आधार :- अर्थ व सांख्यिकी संचालनालय, महाराष्ट्र शासन, मुंबई (आर्थिक गणना -2005)

तक्ता क्रमांक - 9.7

महत्त्वाच्या उद्योग गटानुसार कृषी व बिगर - कृषी आस्थापनांची व त्यातील कामगारांची संख्या

जिल्हा - जळगाव

संदर्भ वर्ष :2005

अ. क्र.	उद्योग गट संकेतांक	उद्योग गट	आस्थापना			आस्थापनेवरील कामगार {ह्यावर इम्प्लॉईज}		
			ग्रामीण	नागरी	एकूण	ग्रामीण	नागरी	एकूण
(1)	(2)	(3)	(4)	(5)	(6)	(7)	(8)	(9)
1	0	कृषी	877	58	935	2319	79	2398
2	1	खाणकाम व दगडकाम	39	12	51	117	40	157
3	2 व 3	वस्तुनिर्माण	1750	2332	4082	5089	8721	13810
4	4	वोज,गॅस व पाणी पुरवठा	16	16	32	56	1732	1788
5	5	बांधकाम	105	161	266	286	404	690
6	6	घाऊक व्यापार	194	548	742	425	1129	1554
7	6	किरकोळ व्यापार	4655	8366	13021	7251	14338	21589
8	6	उपाहारगृहे व हॉटेल्स	691	971	1662	1441	2356	3797
9	7	वाहतूक, साठवण व गोदाम विषयक	259	357	616	446	1759	2205
10	7	दळणवळण	475	276	751	859	1264	2123
11	8	वित्तीय, विमा, स्थावर मालमत्ता आणि व्यावसायिक सेवा	1171	1253	2424	3593	5221	8814
12	9	सामुहिक, सामाजिक व व्यक्तिगत सेवा	2475	1284	3759	3477	2354	5831
13	10	इतर	6051	1974	8025	25252	21351	46603
एकूण			18758	17608	36366	50611	60748	111359

आधार :- अर्थ व सांख्यिकी संचालनालय, महाराष्ट्र शासन, मुंबई (आर्थिक गणना-2005)

तक्ता क्रमाक - 10.1

शैक्षणिक संस्थांची (शाळा / महाविद्यालय इ.) संख्या

जिल्हा - जळगाव

संदर्भ वर्ष : 2006-07

अ. क्र.	तालुका	वाव	प्राथमिक संस्था					माध्यमिक संस्था				
			शान-काव	स्थानिक संस्था	खाजगी		एकूण	शासकीय	स्थानिक संस्था	खाजगी		एकूण
					अनुदानित	विना अनुदानित				अनुदानित	विना अनुदानित	
(1)	(2)	(3)	(4)	(5)	(6)	(7)	(8)	(9)	(10)	(11)	(12)	(13)
1	चोपडा	एकूण	2	116	16	9	143	3	1	37	4	45
		पैकी मुलीकरिता	0	5	0	0	5	0	0	2	0	2
2	यावल	एकूण	2	112	14	5	133	0	0	34	2	36
		पैकी मुलीकरिता	0	15	0	0	15	0	0	2	0	2
3	रावेंर	एकूण	0	149	9	13	171	1	0	32	2	35
		पैकी मुलीकरिता	0	15	0	0	15	0	0	3	0	3
4	मुक्ताईनगर	एकूण	0	102	3	3	108	1	0	16	0	17
		पैकी मुलीकरिता	0	6	0	0	6	0	0	1	0	1
5	बोदवड	एकूण	0	53	1	1	58	1	0	8	0	9
		पैकी मुलीकरिता	0	3	0	0	3	0	0	0	0	0
6	भुसावळ	एकूण	3	90	24	19	136	3	1	22	9	35
		पैकी मुलीकरिता	0	12	1	0	13	0	0	4	0	4
7	जळगाव	एकूण	0	152	46	39	237	0	3	47	23	73
		पैकी मुलीकरिता	0	14	4	0	18	0	0	2	0	2
8	एरंडोल	एकूण	0	78	4	4	86	0	0	23	0	23
		पैकी मुलीकरिता	0	8	0	0	8	0	0	2	0	2
9	धरणगाव	एकूण	0	89	2	3	94	1	0	25	1	27
		पैकी मुलीकरिता	0	4	0	0	4	0	0	2	0	2
10	अमळनेर	एकूण	0	139	19	11	169	2	1	42	3	48
		पैकी मुलीकरिता	0	6	0	0	6	0	0	3	0	3
11	पारांळा	एकूण	0	113	7	2	122	0	0	28	9	37
		पैकी मुलीकरिता	0	7	0	0	7	0	0	1	0	1
12	भडगाव	एकूण	0	84	5	2	91	0	0	24	1	25
		पैकी मुलीकरिता	0	5	0	0	5	0	0	2	0	2
13	चाळीसगाव	एकूण	0	180	20	9	209	5	0	46	1	52
		पैकी मुलीकरिता	0	8	0	0	8	0	0	2	0	2
14	पाचोरा	एकूण	1	145	11	8	165	0	0	39	2	41
		पैकी मुलीकरिता	0	8	0	0	8	0	0	3	0	3
15	जामनेर	एकूण	0	192	9	7	208	2	0	18	7	27
		पैकी मुलीकरिता	0	8	0	0	8	0	0	1	0	1
एकूण जिल्हा		एकूण	8	1794	193	135	2130	19	6	441	64	530
		पैकी मुलीकरिता	0	124	5	0	129	0	0	30	0	30

तक्ता क्रमांक - 10.1 (पुढे चालू)
शैक्षणिक संस्थांची (शाळा / महाविद्यालय इ.) संख्या

जिल्हा - जळगाव

संदर्भ वर्ष : 2006-07

अ. क्र.	तालुका	दाय	उच्च माध्यमिक संस्था					महाविद्यालये (सर्व)					एकूण शैक्षणिक संस्था
			शासकीय	स्थानिक संस्था	अनुदानित	विना अनुदानित	एकूण	शासकीय	स्थानिक संस्था	अनुदानित	विना अनुदानित	एकूण	
(1)	(2)	(3)	(14)	(15)	(16)	(17)	(18)	(19)	(20)	(21)	(22)	(23)	(24)
1	चोपडा	एकूण	1	0	11	0	12	0	0	3	7	10	210
		पैकी मुलीकरिता	0	0	0	0	0	0	0	0	0	0	7
2	यावल	एकूण	0	2	15	0	17	0	0	3	3	6	192
		पैकी मुलीकरिता	0	0	1	0	1	0	0	0	1	1	19
3	रावेर	एकूण	0	2	16	0	18	0	0	4	3	7	231
		पैकी मुलीकरिता	0	0	1	0	1	0	0	0	0	0	19
4	मुक्ताईनगर	एकूण	0	0	5	0	5	0	0	2	0	2	132
		पैकी मुलीकरिता	0	0	0	0	0	0	0	0	0	0	7
5	बोदवड	एकूण	0	0	2	0	2	0	0	1	0	1	70
		पैकी मुलीकरिता	0	0	0	0	0	0	0	0	0	0	3
6	भुसावळ	एकूण	2	1	10	0	13	0	0	4	3	7	191
		पैकी मुलीकरिता	0	0	0	0	0	0	0	1	0	1	18
7	जळगाव	एकूण	0	1	12	1	14	1	0	11	20	32	356
		पैकी मुलीकरिता	0	0	1	0	1	0	0	1	0	1	22
8	एरंडोल	एकूण	0	0	3	0	3	0	0	1	0	1	113
		पैकी मुलीकरिता	0	0	0	0	0	0	0	0	0	0	10
9	धरणगाव	एकूण	0	0	5	0	5	0	0	1	0	1	127
		पैकी मुलीकरिता	0	0	0	0	0	0	0	0	0	0	6
10	अमळनेर	एकूण	0	0	13	0	13	0	0	3	6	9	239
		पैकी मुलीकरिता	0	0	0	0	0	0	0	0	0	0	9
11	पारोळा	एकूण	0	0	5	0	5	0	0	2	0	2	166
		पैकी मुलीकरिता	0	0	0	0	0	0	0	0	0	0	8
12	भडगाव	एकूण	0	0	8	0	8	0	0	1	0	1	125
		पैकी मुलीकरिता	0	0	0	0	0	0	0	0	0	0	7
13	चाळीसगाव	एकूण	1	0	10	0	11	0	0	2	5	7	279
		पैकी मुलीकरिता	0	0	0	0	0	0	0	0	0	0	10
14	पाचोरा	एकूण	0	0	7	0	7	0	0	1	2	3	216
		पैकी मुलीकरिता	0	0	1	0	1	0	0	0	0	0	12
15	जामनेर	एकूण	0	0	8	1	9	0	0	2	0	2	246
		पैकी मुलीकरिता	0	0	0	0	0	0	0	0	0	0	9
	एकूण जिल्हा	एकूण	4	6	130	2	142	1	0	41	49	91	2893
		पैकी मुलीकरिता	0	0	4	0	4	0	0	2	1	3	166

- आधार : 1) म. कूलसचिव उत्तर महाराष्ट्र विद्यापिठ, जळगाव
2) म. सहसंचालक, उच्च शिक्षण, जळगाव विभाग, जळगाव
3) म. शिक्षणाधिकारी (प्राथमिक) जिल्हा परिषद, जळगाव

तक्ता क्रमांक - 10.2
शैक्षणिक संस्थांतील शिक्षक

जिल्हा - जळगाव

संदर्भ वर्ष : 2006-07

अ. क्र.	तालुका	वाव	प्राथमिक शिक्षक					माध्यमिक शिक्षक				
			शाम-काय	स्थानिक सस्था	खाजगी		एकूण	शाम-काय	स्थानिक सस्था	खाजगी		एकूण
					अनुदानित	विना अनुदानित				अनुदानित	विना अनुदानित	
(1)	(2)	(3)	(4)	(5)	(6)	(7)	(8)	(9)	(10)	(11)	(12)	(13)
1	चोपडा	एकूण	8	580	159	32	779	44	18	449	26	537
		पैकी स्त्रिया	0	176	49	15	240	6	4	42	4	56
2	यावल	एकूण	15	558	106	18	697	0	0	337	6	343
		पैकी स्त्रिया	6	266	47	8	327	0	0	91	4	95
3	रावर	एकूण	0	812	70	52	934	13	0	357	25	395
		पैकी स्त्रिया	0	238	25	29	292	3	0	64	16	83
4	मुक्ताईनगर	एकूण	0	403	52	17	472	12	0	197	0	209
		पैकी स्त्रिया	0	89	20	9	118	2	0	18	0	20
5	बोदवड	एकूण	0	241	30	8	279	12	0	159	0	171
		पैकी स्त्रिया	0	63	10	5	78	3	0	13	0	16
6	भुसावळ	एकूण	16	478	301	156	951	36	61	425	25	547
		पैकी स्त्रिया	7	269	196	115	587	8	18	162	15	203
7	जळगाव	एकूण	0	1149	560	280	1989	0	23	998	147	1168
		पैकी स्त्रिया	0	364	275	118	757	0	12	362	93	467
8	एरंडोल	एकूण	0	370	40	16	426	0	0	348	0	348
		पैकी स्त्रिया	0	105	18	8	131	0	0	68	0	68
9	धरणावाव	एकूण	0	418	31	12	461	12	0	327	5	344
		पैकी स्त्रिया	0	147	10	7	164	5	0	36	0	41
10	अमळनेर	एकूण	0	594	202	69	865	27	15	694	23	759
		पैकी स्त्रिया	0	187	105	31	323	4	1	106	10	121
11	पारोळा	एकूण	0	524	55	11	590	0	0	332	52	384
		पैकी स्त्रिया	0	179	20	7	206	0	0	24	13	37
12	भडगाव	एकूण	0	347	40	10	397	0	0	257	5	262
		पैकी स्त्रिया	0	89	25	6	120	0	0	24	0	24
13	चालीसगाव	एकूण	0	827	163	50	1040	50	0	683	4	737
		पैकी स्त्रिया	0	284	97	17	398	7	0	112	1	120
14	पाचोरा	एकूण	10	734	159	44	947	0	0	698	35	733
		पैकी स्त्रिया	0	198	58	23	279	0	0	83	18	101
15	जामनेर	एकूण	0	890	86	29	1005	20	0	486	32	538
		पैकी स्त्रिया	0	231	32	23	286	5	0	81	4	90
एकूण जिल्हा		एकूण	49	8925	2054	804	11832	226	117	6747	385	7475
		पैकी स्त्रिया	13	2885	987	421	4306	43	35	1286	178	1542

तक्ता क्रमांक - 10.2 (पुढे चालु)

शैक्षणिक संस्थांतील शिक्षक

जिल्हा - जळगाव

संदर्भ वर्ष : 2006-07

अ. क्र.	तालुका	बाब	उच्च माध्यमिक शिक्षक					महाविद्यालयातील शिक्षक (सर्व)					एकूण
			शासकीय	स्थानिक संस्था	खाजगी		एकूण	शासकीय	स्थानिक संस्था	खाजगी		एकूण	
					अनुदानित	विना अनुदानित				अनुदानित	विना अनुदानित		
(1)	(2)	(3)	(14)	(15)	(16)	(17)	(18)	(19)	(20)	(21)	(22)	(23)	(24)
1	चोपडा	एकूण	5	0	344	0	349	0	0	49	3	52	1717
		पैकी स्त्रिया	1	0	40	0	41	0	0	3	0	3	340
2	यावल	एकूण	0	88	411	0	499	0	0	43	67	110	1649
		पैकी स्त्रिया	0	16	77	0	93	0	0	3	11	14	529
3	रावेर	एकूण	0	43	387	0	430	0	0	52	1	53	1812
		पैकी स्त्रिया	0	13	78	0	91	0	0	5	0	5	471
4	मुक्ताईनगर	एकूण	0	0	195	0	195	0	0	46	0	46	922
		पैकी स्त्रिया	0	0	29	0	29	0	0	9	0	9	176
5	बोदचड	एकूण	0	0	19	0	19	0	0	16	0	16	485
		पैकी स्त्रिया	0	0	2	0	2	0	0	4	0	4	100
6	भुसावळ	एकूण	9	38	352	0	399	0	0	143	61	204	2101
		पैकी स्त्रिया	2	10	106	0	118	0	0	33	20	53	961
7	जळगाव	एकूण	0	34	178	14	226	41	0	95	62	198	3581
		पैकी स्त्रिया	0	13	32	8	53	9	0	18	26	53	1330
8	एरंडोल	एकूण	0	0	56	0	56	0	0	30	0	30	860
		पैकी स्त्रिया	0	0	12	0	12	0	0	2	0	2	213
9	धरणगाव	एकूण	0	0	113	0	113	0	0	19	0	19	937
		पैकी स्त्रिया	0	0	23	0	23	0	0	1	0	1	229
10	अमळनेर	एकूण	0	0	54	0	54	0	0	104	10	114	1792
		पैकी स्त्रिया	0	0	4	0	4	0	0	12	3	15	463
11	पारोळा	एकूण	0	0	129	0	129	0	0	61	0	61	1164
		पैकी स्त्रिया	0	0	14	0	14	0	0	3	0	3	260
12	भडगाव	एकूण	0	0	224	0	224	0	0	22	0	22	905
		पैकी स्त्रिया	0	0	39	0	39	0	0	1	0	1	184
13	चाळीसगाव	एकूण	23	0	210	0	233	0	0	135	9	144	2154
		पैकी स्त्रिया	7	0	47	0	54	0	0	35	1	36	608
14	पाचोरा	एकूण	0	0	122	0	122	0	0	27	9	36	1838
		पैकी स्त्रिया	0	0	18	0	18	0	0	5	0	5	403
15	जामनेर	एकूण	0	0	49	11	60	0	0	10	0	10	1613
		पैकी स्त्रिया	0	0	9	3	12	0	0	1	0	1	389
एकूण जिल्हा		एकूण	37	203	2843	25	3108	41	0	852	222	1115	23530
		पैकी स्त्रिया	10	52	530	11	603	9	0	135	61	205	6656

आधार : 1) म.कूलसचिव उत्तर महाराष्ट्र विद्यापिठ, जळगाव

2) म. सहसंचालक, उच्च शिक्षण, जळगाव विभाग, जळगाव

3) म. शिक्षणाधिकारी (प्राथमिक) जिल्हा परिषद, जळगाव

तक्ता क्रमांक - 10.3

शैक्षणिक संस्थातील विद्यार्थी संख्या

जिल्हा - जळगाव

संदर्भ वर्ष : 2006-07

अ. क्र.	तालुका	बाव	प्राथमिक विद्यार्थी					माध्यमिक विद्यार्थी				
			शासकीय	स्थानिक संस्था	खाजगी		एकूण	शासकीय	स्थानिक संस्था	खाजगी		एकूण
					अनुदानित	विना अनुदानित				अनुदानित	विना अनुदानित	
(1)	(2)	(3)	(4)	(5)	(6)	(7)	(8)	(9)	(10)	(11)	(12)	(13)
1	चोपडा	एकूण	294	19876	10454	1632	32256	729	532	12959	675	14895
		पैकी मुली	110	9817	4188	674	14789	377	158	5982	275	6792
2	यावल	एकूण	462	17384	6403	294	24543	0	0	13259	228	13487
		पैकी मुली	185	8841	2594	127	11747	0	0	5725	92	5817
3	रावेर	एकूण	0	25124	6140	1775	33039	362	0	13069	181	13612
		पैकी मुली	0	12472	2463	733	15668	92	0	6701	60	6853
4	मुक्ताईनगर	एकूण	0	13170	3041	499	16710	502	0	6759	0	7261
		पैकी मुली	0	6947	1259	218	8424	178	0	3645	0	3823
5	नांदेवड	एकूण	0	7524	2273	68	9865	331	0	6353	0	6684
		पैकी मुली	0	3617	973	29	4619	94	0	2775	0	2869
6	भुसावळ	एकूण	289	12771	15463	4493	33016	2398	2300	12047	1301	18046
		पैकी मुली	99	5693	6084	1842	13718	1125	1178	6029	553	8885
7	जळगाव	एकूण	0	30149	23177	14464	67790	0	756	32235	2361	35352
		पैकी मुली	0	12943	9056	5940	27939	0	396	15917	1468	17781
8	एरंडोल	एकूण	0	13427	2625	584	16636	0	0	11034	0	11034
		पैकी मुली	0	6277	1053	246	7576	0	0	5159	0	5159
9	क्षरणगाव	एकूण	0	14146	2089	905	17140	336	0	10609	58	11003
		पैकी मुली	0	6849	874	395	8118	95	0	4693	27	4815
10	अमळनेर	एकूण	0	19190	9631	3157	31978	844	400	23705	872	25821
		पैकी मुली	0	9789	3866	1308	14963	207	107	11835	288	12437
11	पारंगळा	एकूण	0	17560	2934	698	21192	0	0	10644	895	11539
		पैकी मुली	0	8209	1181	283	9673	0	0	5331	518	5849
12	भडगाव	एकूण	0	11775	2364	222	14361	0	0	9586	78	9664
		पैकी मुली	0	5468	946	103	6517	0	0	3338	37	3375
13	चाळीसगाव	एकूण	0	29076	13571	1152	43799	1401	0	21475	282	23158
		पैकी मुली	0	12598	5507	466	18571	227	0	9231	129	9587
14	पाचोरा	एकूण	287	22646	7421	941	31295	0	0	22879	860	23739
		पैकी मुली	109	10574	2991	391	14065	0	0	8929	323	9252
15	जामनेर	एकूण	0	32180	4917	651	37748	649	0	22002	1040	23691
		पैकी मुली	0	19057	1971	287	21315	147	0	8992	393	9532
एकूण जिल्हा		एकूण	1332	285998	112503	31535	431368	7552	3988	228615	8831	248986
		पैकी मुली	503	139151	45006	13042	197702	2542	1839	104282	4163	112826

तबता क्रमांक - 10.3 (पुढे चालु)

शिक्षणिक संस्थांतील विद्यार्थी संख्या

जिल्हा - जळगाव

संदर्भ वर्ष : 2006-07

अ. क्र.	तालुका	बाब	उच्च माध्यमिक विद्यार्थी					महानिद्यालयातील विद्यार्थी (सर्व)					एकूण
			शासकीय	स्थानिक संस्था	खाजगी		एकूण	शासकीय	स्थानिक संस्था	खाजगी		एकूण	
					अनुदानित	विना अनुदानित				अनुदानित	विना अनुदानित		
(1)	(2)	(3)	(14)	(15)	(16)	(17)	(18)	(19)	(20)	(21)	(22)	(23)	(24)
1	चोपडा	एकूण	402	0	12693	0	13095	0	0	2025	385	2410	62656
		पेकी मुली	296	0	5886	0	6182	0	0	797	77	874	28637
2	यावल	एकूण	0	3232	12090	0	15322	0	0	2806	1095	3901	57253
		पेकी मुली	0	1258	6299	0	7557	0	0	1174	280	1454	26575
3	रावेर	एकूण	0	2028	15967	0	17995	0	0	1048	71	1119	65765
		पेकी मुली	0	1028	5041	0	6069	0	0	379	33	412	29002
4	मुक्ताईनगर	एकूण	0	0	7291	0	7291	0	0	1112	0	1112	32374
		पेकी मुली	0	0	4359	0	4359	0	0	408	0	408	17014
5	बांदवड	एकूण	0	0	1408	0	1408	0	0	483	0	483	18440
		पेकी मुली	0	0	573	0	573	0	0	188	0	188	8249
6	भुसावळ	एकूण	1735	1679	15023	0	18437	0	0	5825	1183	7008	76507
		पेकी मुली	771	681	6067	0	7519	0	0	3327	250	3577	33699
7	जळगाव	एकूण	0	1543	15364	598	17505	619	0	14402	3720	18741	139388
		पेकी मुली	0	586	5740	302	6628	178	0	6281	820	7279	59627
8	एरंडोल	एकूण	0	0	1463	0	1463	0	0	913	0	913	30046
		पेकी मुली	0	0	690	0	690	0	0	366	0	366	13791
9	धरणगाव	एकूण	0	0	4385	0	4385	0	0	557	0	557	33085
		पेकी मुली	0	0	2255	0	2255	0	0	219	0	219	15407
10	अमळनेर	एकूण	0	0	3239	0	3239	0	0	4226	701	4927	65965
		पेकी मुली	0	0	1433	0	1433	0	0	1354	264	1618	30451
11	पारोळा	एकूण	0	0	5684	0	5684	0	0	1072	0	1072	39487
		पेकी मुली	0	0	2033	0	2033	0	0	375	0	375	17930
12	भडगाव	एकूण	0	0	11967	0	11967	0	0	545	0	545	36537
		पेकी मुली	0	0	5386	0	5386	0	0	246	0	246	15524
13	चाळीसगाव	एकूण	706	0	11396	0	12102	0	0	3325	299	3624	82683
		पेकी मुली	293	0	4765	0	5058	0	0	1427	133	1560	34776
14	पाचोरा	एकूण	0	0	5270	0	5270	0	0	1328	247	1575	61879
		पेकी मुली	0	0	2788	0	2788	0	0	586	99	685	26790
15	जामनेर	एकूण	0	0	1809	615	2424	0	0	2167	0	2167	66030
		पेकी मुली	0	0	723	221	944	0	0	1186	0	1186	32977
एकूण जिल्हा		एकूण	2843	8482	125049	1213	137587	619	0	41834	7701	50154	868095
		पेकी मुली	1360	3553	54038	523	59474	178	0	18313	1956	20447	390449

आधार : 1) म.कूलसचिव उत्तर महाराष्ट्र विद्यापिठ, जळगाव

2) म. सहसंचालक, उच्च शिक्षण, जळगाव विभाग, जळगाव

3) म. शिक्षणाधिकारी (प्राथमिक) जिल्हा परिषद, जळगाव

तक्ता क्रमांक - 10.4

शैक्षणिक संस्थांतील अनुसूचित जातीच्या विद्यार्थ्यांची संख्या

जिल्हा - जळगाव

संदर्भ वर्ष : 2006-07

अ. क्र.	तालुका	नाव	प्राथमिक विद्यार्थी					माध्यमिक विद्यार्थी				
			शासकीय	स्थानिक संस्था	खाजगी		एकूण	शासकीय	स्थानिक संस्था	खाजगी		एकूण
					अनुदानित	बिना अनुदानित				अनुदानित	बिना अनुदानित	
(1)	(2)	(3)	(4)	(5)	(6)	(7)	(8)	(9)	(10)	(11)	(12)	(13)
1	चापडा	एकूण	34	1382	603	60	2079	28	54	1465	58	1605
		पैकी मुली	13	667	299	28	1007	11	27	688	25	751
2	यावत	एकूण	6	1936	379	31	2352	0	0	1287	19	1306
		पैकी मुली	3	931	181	17	1132	0	0	661	8	669
3	रावेर	एकूण	0	3466	540	73	4079	37	0	1589	19	1645
		पैकी मुली	0	1803	263	33	2099	18	0	748	7	773
4	मुक्ताईनगर	एकूण	0	2374	261	27	2662	44	0	1036	0	1080
		पैकी मुली	0	1099	113	11	1223	21	0	545	0	566
5	बोदवड	एकूण	0	876	789	10	1675	29	0	1088	0	1117
		पैकी मुली	0	412	350	6	768	7	0	465	0	472
6	भुसावळ	एकूण	25	1987	2396	493	4901	316	341	2533	53	3243
		पैकी मुली	7	1102	1287	224	2620	141	162	1199	23	1525
7	जळगाव	एकूण	0	5896	4982	893	11771	0	80	2732	222	3034
		पैकी मुली	0	2913	2043	388	5344	0	41	1411	97	1549
8	एरंडोल	एकूण	0	516	342	41	899	0	0	657	0	657
		पैकी मुली	0	254	172	19	445	0	0	303	0	303
9	धरणगाव	एकूण	0	987	389	43	1419	31	0	1202	7	1240
		पैकी मुली	0	502	176	19	697	15	0	599	3	617
10	अमळनेर	एकूण	0	1901	496	132	2529	78	27	1928	68	2101
		पैकी मुली	0	926	215	57	1198	33	13	915	26	987
11	पारोळा	एकूण	0	1301	176	54	1531	0	0	840	61	901
		पैकी मुली	0	632	59	23	714	0	0	418	24	442
12	भडगाव	एकूण	0	1511	489	16	2016	0	0	906	8	914
		पैकी मुली	0	751	226	7	984	0	0	492	4	496
13	चाळीसगाव	एकूण	0	3483	1377	87	4947	139	0	2168	28	2335
		पैकी मुली	0	1578	674	39	2291	58	0	1073	12	1143
14	पाचोरा	एकूण	36	2287	377	79	2779	0	0	1942	80	2022
		पैकी मुली	13	1036	175	33	1257	0	0	889	39	928
15	जामनेर	एकूण	0	3495	394	47	3936	51	0	2185	85	2321
		पैकी मुली	0	1727	183	19	1929	24	0	824	31	879
एकूण जिल्हा		एकूण	101	33398	13990	2086	49575	753	502	23558	708	25521
		पैकी मुली	36	16333	6416	923	23708	328	243	11230	299	12100

तक्ता क्रमांक - 10.4 (पुढे चालू)

शैक्षणिक संस्थांतील अनुसूचित जातीच्या विद्यार्थ्यांची संख्या

जिल्हा - जळगाव

संदर्भ वर्ष : 2006-07

अ. क्र.	तालुका	बाब	उच्च माध्यमिक विद्यार्थी					महाविद्यालयातील विद्यार्थी (सर्व)					एकूण
			शासकीय	स्थानिक संस्था	खाजगी		एकूण	शासकीय	स्थानिक संस्था	खाजगी		एकूण	
					अनुदानित	विना अनुदानित				अनुदानित	विना अनुदानित		
(1)	(2)	(3)	(14)	(15)	(16)	(17)	(18)	(19)	(20)	(21)	(22)	(23)	(24)
1	चोंपडा	एकूण	35	0	787	0	822	0	0	145	25	170	4676
		पैकी मुली	16	0	298	0	314	0	0	49	11	60	2132
2	यावल	एकूण	0	357	1398	0	1755	0	0	293	34	327	5740
		पैकी मुली	0	181	673	0	854	0	0	99	13	112	2767
3	रावेर	एकूण	0	210	1917	0	2127	0	0	106	9	115	7966
		पैकी मुली	0	57	932	0	989	0	0	33	1	34	3895
4	मुक्ताईनगर	एकूण	0	0	1121	0	1121	0	0	172	0	172	5035
		पैकी मुली	0	0	404	0	404	0	0	53	0	53	2246
5	बोदवड	एकूण	0	0	139	0	139	0	0	37	0	37	2968
		पैकी मुली	0	0	53	0	53	0	0	10	0	10	1303
6	भुसावळ	एकूण	168	189	3040	0	3397	0	0	895	58	953	12494
		पैकी मुली	79	86	1250	0	1415	0	0	432	13	445	6005
7	जळगाव	एकूण	0	161	874	47	1082	72	0	800	152	1024	16911
		पैकी मुली	0	85	460	21	566	16	0	345	34	395	7854
8	एरंडोल	एकूण	0	0	139	0	139	0	0	73	0	73	1768
		पैकी मुली	0	0	62	0	62	0	0	29	0	29	839
9	धरणगाव	एकूण	0	0	331	0	331	0	0	73	0	73	3063
		पैकी मुली	0	0	169	0	169	0	0	29	0	29	1512
10	अमळनेर	एकूण	0	0	297	0	297	0	0	333	76	409	5336
		पैकी मुली	0	0	104	0	104	0	0	73	31	104	2393
11	पारोळा	एकूण	0	0	345	0	345	0	0	69	7	76	2853
		पैकी मुली	0	0	109	0	109	0	0	23	2	25	1290
12	भडगाव	एकूण	0	0	789	0	789	0	0	37	0	37	3756
		पैकी मुली	0	0	464	0	464	0	0	10	0	10	1954
13	चाळीसगाव	एकूण	69	0	1030	0	1099	0	0	272	19	291	8672
		पैकी मुली	35	0	297	0	332	0	0	107	9	116	3882
14	पाचोरा	एकूण	0	0	495	0	495	0	0	120	16	136	5432
		पैकी मुली	0	0	234	0	234	0	0	59	3	62	2481
15	जामनेर	एकूण	0	0	179	12	191	0	0	212	8	220	6668
		पैकी मुली	0	0	70	5	75	0	0	131	2	133	3016
एकूण जिल्हा		एकूण	272	917	12881	59	14129	72	0	3637	404	4113	93338
		पैकी मुली	130	409	5579	26	6144	16	0	1482	119	1617	43569

आधार : 1) म.कूलसचिव उत्तर महाराष्ट्र विद्यापिठ, जळगाव

2) म. सहसंचालक, उच्च शिक्षण, जळगाव विभाग, जळगाव

3) म. शिक्षणाधिकारी (प्राथमिक) जिल्हा परिषद, जळगाव

तक्ता क्रमांक - 10.5

शैक्षणिक संस्थांतील अनुसूचित जमातीच्या विद्यार्थ्यांची संख्या

जिल्हा - जळगाव

संदर्भ वर्ष :2006-07

अ. क्र.	तालुका	बाव	प्राथमिक विद्यार्थी					माध्यमिक विद्यार्थी				
			शासकीय	स्थानिक संस्था	खाजगी		एकूण	शासकीय	स्थानिक संस्था	खाजगी		एकूण
					अनुदानित	विना अनुदानित				अनुदानित	विना अनुदानित	
(1)	(2)	(3)	(4)	(5)	(6)	(7)	(8)	(9)	(10)	(11)	(12)	(13)
1	चोपडा	एकूण	26	8688	1203	92	10009	123	75	3405	129	3732
		पैकी मुली	12	3527	576	43	4158	54	31	1687	71	1843
2	चावल	एकूण	43	6766	617	14	7440	0	0	2402	31	2433
		पैकी मुली	21	2994	268	6	3289	0	0	1183	16	1199
3	रावेर	एकूण	0	5384	1846	102	7332	47	0	1517	21	1585
		पैकी मुली	0	2896	497	49	3442	26	0	697	10	733
4	मुक्ताईनगर	एकूण	0	2555	238	153	2946	63	0	1557	0	1620
		पैकी मुली	0	1202	97	54	1353	32	0	591	0	623
5	बांदवड	एकूण	0	688	27	5	720	29	0	394	0	423
		पैकी मुली	0	271	8	2	281	14	0	128	0	142
6	भुसावळ	एकूण	25	2038	671	234	2968	102	221	782	11	1116
		पैकी मुली	11	1079	274	93	1457	49	104	402	5	560
7	जळगाव	एकूण	0	7654	2419	1312	11385	0	84	3291	134	3509
		पैकी मुली	0	3489	1194	512	5195	0	45	1498	27	1570
8	एरंडोल	एकूण	0	2001	341	49	2391	0	0	904	0	904
		पैकी मुली	0	937	146	17	1100	0	0	370	0	370
9	धरणगाव	एकूण	0	2671	706	33	3410	32	0	1963	7	2002
		पैकी मुली	0	1246	327	14	1587	14	0	748	4	766
10	अमळनेर	एकूण	0	3375	1627	454	5456	86	45	2988	78	3197
		पैकी मुली	0	1554	799	203	2556	41	23	1235	27	1326
11	पारोळा	एकूण	0	2746	523	81	3350	0	0	1217	37	1254
		पैकी मुली	0	1292	239	36	1567	0	0	554	13	567
12	भडगाव	एकूण	0	1734	397	19	2150	0	0	614	7	621
		पैकी मुली	0	779	188	7	974	0	0	339	4	343
13	चाळीसगाव	एकूण	0	2884	1793	96	4773	112	0	1069	25	1206
		पैकी मुली	0	1272	847	41	2160	57	0	415	11	483
14	पाचोरा	एकूण	30	3088	787	79	3984	0	0	1178	63	1241
		पैकी मुली	13	1379	350	31	1773	0	0	437	27	464
15	जामनेर	एकूण	0	4203	468	32	4703	62	0	1173	30	1265
		पैकी मुली	0	2059	201	17	2277	31	0	306	12	349
एकूण जिल्हा			124	56475	13663	2755	73017	656	425	24454	573	26108
			57	25976	6011	1125	33169	318	203	10590	227	11338

तक्ता क्रमांक - 10.5 (पुढे चालु)

शैक्षणिक संस्थांतील अनुसूचित जमातीच्या विद्यार्थ्यांची संख्या

जिल्हा - जळगाव

संदर्भ वर्ष : 2006-07

अ. क्र.	तालुका	बाब	उच्च माध्यमिक विद्यार्थी					महाविद्यालयातील विद्यार्थी (सर्व)					एकूण
			शासकीय	स्थानिक संस्था	खाजगी अनुदानित	विना अनुदानित	एकूण	शासकीय	स्थानिक संस्था	खाजगी अनुदानित	विना अनुदानित	एकूण	
(1)	(2)	(3)	(14)	(15)	(16)	(17)	(18)	(19)	(20)	(21)	(22)	(23)	(24)
1	चोपडा	एकूण	43	0	3554	0	3597	0	0	126	10	136	17474
		पैकी मुली	20	0	1189	0	1209	0	0	31	3	34	7244
2	यावल	एकूण	0	775	2844	0	3619	0	0	172	7	179	13671
		पैकी मुली	0	369	1260	0	1629	0	0	66	4	70	6187
3	रावेर	एकूण	0	211	1792	0	2003	0	0	46	5	51	10971
		पैकी मुली	0	107	556	0	663	0	0	3	1	4	4842
4	मुक्ताईनगर	एकूण	0	0	762	0	762	0	0	51	0	51	5379
		पैकी मुली	0	0	316	0	316	0	0	7	0	7	2299
5	बोदवड	एकूण	0	0	129	0	129	0	0	12	0	12	1284
		पैकी मुली	0	0	39	0	39	0	0	1	0	1	463
6	भुसावळ	एकूण	159	25	1176	0	1360	0	0	154	6	160	5604
		पैकी मुली	51	15	499	0	565	0	0	69	3	72	2654
7	जळगाव	एकूण	0	161	1056	42	1259	13	0	272	17	302	16455
		पैकी मुली	0	74	330	20	424	4	0	92	2	98	7287
8	एरंडोल	एकूण	0	0	97	0	97	0	0	40	0	40	3432
		पैकी मुली	0	0	41	0	41	0	0	9	0	9	1520
9	धरणगाव	एकूण	0	0	542	0	542	0	0	19	0	19	5973
		पैकी मुली	0	0	258	0	258	0	0	6	0	6	2617
10	अमळनेर	एकूण	0	0	699	0	699	0	0	166	31	197	9549
		पैकी मुली	0	0	124	0	124	0	0	33	7	40	4046
11	पारोळा	एकूण	0	0	592	0	592	0	0	22	3	25	5221
		पैकी मुली	0	0	121	0	121	0	0	7	1	8	2263
12	भडगाव	एकूण	0	0	837	0	837	0	0	6	0	6	3614
		पैकी मुली	0	0	403	0	403	0	0	4	0	4	1724
13	चाळीसगाव	एकूण	58	0	466	0	524	0	0	91	5	96	6599
		पैकी मुली	25	0	217	0	242	0	0	17	1	18	2903
14	पाचोरा	एकूण	0	0	514	0	514	0	0	8	7	15	5754
		पैकी मुली	0	0	232	0	232	0	0	1	4	5	2474
15	जामनेर	एकूण	0	0	807	21	828	0	0	28	1	29	6825
		पैकी मुली	0	0	292	10	302	0	0	17	1	18	2946
एकूण जिल्हा		एकूण	260	1172	15867	63	17362	13	0	1213	92	1318	117805
		पैकी मुली	96	565	5877	30	6568	4	0	363	27	394	51469

आधार : 1) म.कूलसचिव उत्तर महाराष्ट्र विद्यापिठ, जळगाव

2) म. सहसंचालक, उच्च शिक्षण, जळगाव विभाग, जळगाव

3) म. शिक्षणाधिकारी (प्राथमिक) जिल्हा परिषद, जळगाव

तक्ता क्रमांक - 10.6

शासकीय शिक्षण महाविद्यालये, क्रीडांगणे, क्रीडा संस्था आणि क्रीडा शिष्यवृत्तीधारक

जिल्हा- जळगाव

संदर्भ वर्ष-2007-08

अ. क्र.	तालुका	शारीरिक शिक्षण महाविद्यालये (संख्या)	अधिकृत क्रीडांगणे, व्यायाम शाळा (संख्या)		खेळाच्या स्टेडियमची संख्या	अधिकृत जलतरण तलाव (संख्या)	वर्षात घेतलेली क्रीडा प्रशिक्षण शिबिरे (संख्या)	राज्यपातळीवर निवड झालेल्या खेळाडूंची संख्या		क्रीडा शिष्यवृत्ती धारकांची संख्या	
			क्रीडांगणे	व्यायाम शाळा				एकूण	पैकी मुली	एकूण	पैकी मुली
(1)	(2)	(3)	(4)	(5)	(6)	(7)	(8)	(9)	(10)	(11)	(12)
1	चोपडा	0	17	9	1	1	0	5	1	0	0
2	यात्रल	0	14	6	0	0	0	0	0	0	0
3	गवंर	0	16	4	0	0	0	5	2	0	0
4	मुक्ताईनगर	0	10	1	0	0	0	0	0	0	0
5	बोदवड	0	5	2	0	0	0	0	0	0	0
6	भुमावळ	0	20	3	0	1	0	34	8	1	0
7	जळगाव	2	31	15	1	3	3	52	22	5	1
8	एरंडोल	0	10	2	0	0	0	2	0	0	0
9	धरणगाव	0	12	4	0	0	0	1	0	0	0
10	अमळनेर	1	31	3	1	0	1	8	2	0	0
11	पारोळा	0	22	2	0	0	0	0	0	0	0
12	भडगाव	0	9	1	0	0	0	1	0	0	0
13	चाळीसगाव	0	21	9	0	1	2	38	12	1	0
14	पाचोरा	0	24	3	0	0	0	3	1	1	0
15	जामनेर	0	4	0	0	0	0	2	0	0	0
जिल्हा एकूण		3	246	64	3	6	6	151	48	8	1

टिप - स्तंभ 4 ते 8 मध्ये जिल्हा क्रीडा अधिकारी यांच्या मार्फत अनुदान वितरित केलेल्या शाळा व नोंदणीकृत क्रीडा संस्था यांचा समावेश आहे.

आधार - जिल्हा क्रीडा अधिकारी, जळगाव.

तक्ता क्रमांक 10.7
इयत्तानिहाय विद्यार्थ्यांची संख्या

जिल्हा : जळगाव

संदर्भ वर्ष : 2006-2007

अ. क्र.	तालुका	इयत्ता						
		1 ली	2 री	3 री	4 थी	5 वी	6 वी	7 वी
	(2)	(3)	(4)	(5)	(6)	(7)	(8)	(9)
1	चोपडा	7426	7037	6602	6064	6476	5769	5673
2	यावल	5849	5454	5101	5042	5012	4793	4721
3	रावेर	7303	6933	6550	6501	6243	6018	5778
4	मुक्ताईनगर	3891	3523	3348	3279	3270	2974	2881
5	बोदवड	2183	1975	1946	1927	1900	1876	1658
6	भुसावळ	8075	7409	6899	6597	5778	6259	5975
7	जळगाव	14516	13927	12889	12721	12015	11715	11510
8	एरंडोल	3685	3621	3263	3247	3004	2758	2623
9	धरणगाव	3685	3632	3349	3298	3306	3244	3006
10	अमळनेर	6918	6545	6022	5768	5996	5911	5768
11	पारोळा	4768	4448	4084	3920	3918	3668	3546
12	भडगाव	3892	3182	3059	3000	3680	3481	3286
13	चाळीसगाव	10506	9405	8587	8133	7491	6859	6013
14	पाचोरा	7079	6870	6365	6132	6046	5885	5760
15	जामनेर	8580	8258	7864	7085	6973	5811	5109
	एकूण जिल्हा	98356	92219	85928	82714	81108	77021	73307

तक्ता क्रमांक 10.7
इयत्तानिहाय विद्यार्थ्यांची संख्या

जिल्हा : जळगाव

संदर्भ वर्ष : 2006-2007

अ. क्र.	तालुका	इयत्ता					एकूण
		8 वी	9 वी	10 वी	11 वी	12 वी	
	(2)	(10)	(11)	(12)	(13)	(14)	(15)
1	चोपडा	4918	4526	3661	1563	531	60246
2	यावल	4476	4249	4114	2231	2310	53352
3	रावंर	5281	4826	4503	2419	2291	64646
4	मुक्ताईनगर	2482	2417	1909	696	592	31262
5	बोदवड	1315	1182	866	651	478	17957
6	भुसावळ	6615	6187	5529	2145	2031	69499
7	जळगाव	10271	9787	8071	1883	1342	120647
8	एरंडोल	2217	1944	1308	821	642	29133
9	धरणगाव	2830	2814	2410	534	420	32528
10	अमळनेर	5077	5065	4567	1792	1451	60880
11	पारोळा	3205	3004	2701	631	522	38415
12	भडगाव	3159	2971	2622	1879	1781	35992
13	चाळीसगाव	6460	6130	5119	2304	2052	79059
14	पाचोरा	5053	5023	4007	1093	991	60304
15	जामनेर	4801	4164	2726	1351	1141	63863
एकूण जिल्हा		68160	64289	54113	21993	18575	817783

आधार : शिक्षणाधिकारी (प्राथमिक) जिल्हा परिषद, जळगाव

तक्ता क्रमांक - 11.1

सार्वजनिक व शासन सहाय्यीत वैद्यकीय सुविधांची माहिती

जिल्हा - जळगाव

संदर्भ वर्ष: 2007-08

अ. क्र.	तालुका	संख्या						
		रुग्णालये	दवाखाने	प्रसूतिगृहे	प्राथमिक आरोग्य केंद्रे	उपकेंद्रे	डॉक्टर व वैद्य	परिचारिका
(1)	(2)	(3)	(4)	(5)	(6)	(7)	(8)	(9)
1	चोपडा	1	2	0	7	37	30	94
2	यावल	2	2	0	6	34	21	64
3	रावेर	2	3	0	7	44	25	79
4	मुक्ताईनगर	1	3	0	4	22	18	49
5	बोदवड	1	0	0	2	11	8	23
6	भुसावळ	1	1	0	4	19	14	38
7	जळगाव	3	8	0	5	31	67	232
8	एरंडोल	1	1	0	3	17	11	32
9	धरणगाव	1	0	0	4	22	12	39
10	अमळनेर	2	2	0	5	34	17	61
11	पारोळा	1	3	0	4	25	15	43
12	भडगाव	1	0	0	4	23	12	41
13	चाळीसगाव	2	3	0	10	49	29	90
14	पाचोरा	2	2	0	5	33	19	60
15	जामनेर	2	2	0	7	41	24	74
एकूण जिल्हा		23	32	0	77	442	322	1019

तक्ता क्रमांक - 11.1

सार्वजनिक व शासन सहाय्यीत वैद्यकीय सुविधांचो माहिती

जिल्हा - जळगाव

संदर्भ वर्ष:2007-08

अ. क्र.	तालुका	खाटांची संख्या		उपचार केलेले आंतररुग्ण (00)			उपचार केलेले बाह्यरुग्ण (00)			
		एकूण	एकूण पैकी स्त्रियां साठी	एकूण पैकी मुलां साठी	पुरुष	स्त्रिया	मुले	पुरुष	स्त्रिया	मुले
(1)	(2)	(10)	(11)	(12)	(13)	(14)	(15)	(16)	(17)	(18)
1	चोपडा	142			12	22	7	407	497	264
2	यावल	114			14	16	4	387	502	369
3	रावेर	142			15	23	5	328	405	207
4	मुक्ताईनगर	74			15	21	3	262	417	247
5	बोदवड	42			8	10	1	130	215	94
6	भुसावळ	80			91	99	9	534	500	319
7	जळगाव	680	खाटांची संख्या वेगवेगळी माहिती उपलब्ध नसल्यामुळे एकूण मध्ये स्त्रिया, मुले यांची खाटांची संख्या समाविष्ट आहे.		159	150	26	887	1323	595
8	एरंडोल	48			7	9	3	166	230	154
9	धरणगाव	54			9	16	1	204	240	152
10	अमळनेर	100			26	30	6	349	409	238
11	पारोळा	54			14	19	3	245	306	251
12	भडगाव	54			7	10	1	131	183	136
13	चाळीसगाव	130			18	24	7	372	456	198
14	पाचोरा	90			45	56	6	328	385	291
15	जामनेर	122			43	47	3	393	435	362
एकूण जिल्हा		1926			483	552	86	5124	6067	3875

आधार - 1) जिल्हा शल्य चिकित्सक, सामान्य रुग्णालय, जळगाव.

2) जिल्हा आरोग्य अधिकारी, जिल्हा परिषद, जळगाव

3) आरोग्य अधिकारी, महानगरपालिका/ नगर परिषद/कटक मंडळ, जळगाव

नोंदणी केलेल्या जन्म-मृत्यूची संख्या

जिल्हा - जळगाव

संदर्भ वर्ष: 2003

अ. क्र.	तालुका	एकूण/ ग्रामीण/ नागरी	नोंदलेल्या जन्मांची संख्या			नोंदलेल्या मृत्यूंची संख्या			बाल मृत्यूंची संख्या		
			पुरुष	स्त्रिया	एकूण	पुरुष	स्त्रिया	एकूण	पुरुष	स्त्रिया	एकूण
(1)	(2)	(3)	(4)	(5)	(6)	(7)	(8)	(9)	(10)	(11)	(12)
1	चोपडा	एकूण	3396	2417	5813	1073	715	1788	29	19	48
		ग्रामीण	1755	1271	3026	843	561	1404	28	15	43
		नागरी	1641	1146	2787	230	154	384	1	4	5
2	दावल	एकूण	2553	1986	4539	1149	751	1900	53	60	113
		ग्रामीण	1708	1358	3066	910	618	1528	52	58	110
		नागरी	845	628	1473	239	133	372	1	2	3
3	रावेर	एकूण	4023	3228	7251	1181	797	1978	58	52	110
		ग्रामीण	1748	1381	3129	960	638	1598	55	48	103
		नागरी	2275	1847	4122	221	159	380	3	4	7
4	मुक्ताईनगर	एकूण	1567	1115	2682	523	272	795	9	13	22
		ग्रामीण	1567	1115	2682	523	272	795	9	13	22
		नागरी	0	0	0	0	0	0	0	0	0
5	वोदवड	एकूण	662	502	1164	307	177	484	2	5	7
		ग्रामीण	662	502	1164	307	177	484	2	5	7
		नागरी	0	0	0	0	0	0	0	0	0
6	भुसावळ	एकूण	4502	3570	8072	1211	824	2035	26	19	45
		ग्रामीण	545	405	950	376	239	615	14	8	22
		नागरी	3957	3165	7122	835	585	1420	12	11	23
7	जळगाव	एकूण	9280	6492	15772	2503	1494	3997	124	104	228
		ग्रामीण	1597	1003	2600	740	426	1166	9	4	13
		नागरी	7683	5489	13172	1763	1068	2831	115	100	215
8	एरंडोल	एकूण	1653	1108	2761	555	368	923	19	14	33
		ग्रामीण	1034	704	1738	459	285	744	14	7	21
		नागरी	619	404	1023	96	83	179	5	7	12

तक्ता क्रमांक - 11.2

नोंदणी केलेल्या जन्म-मृत्यूची संख्या

जिल्हा - जळगाव

संदर्भ वर्ष: 2003

अ. क्र.	तालुका	एकूण/ ग्रामीण/ नागरी	नोंदलेल्या जन्मांची संख्या			नोंदलेल्या मृत्यूंची संख्या			बाल मृत्यूंची संख्या		
			पुरुष	स्त्रिया	एकूण	पुरुष	स्त्रिया	एकूण	पुरुष	स्त्रिया	एकूण
(1)	(2)	(3)	(4)	(5)	(6)	(7)	(8)	(9)	(10)	(11)	(12)
9	धरणगाव	एकूण	1453	1004	2457	574	369	943	9	10	19
		ग्रामीण	888	574	1462	451	298	749	8	9	17
		नागरी	565	430	995	123	71	194	1	1	2
10	अमळनेर	एकूण	3152	2368	5520	1297	832	2129	22	34	56
		ग्रामीण	1454	1099	2553	832	594	1426	20	32	52
		नागरी	1698	1269	2967	465	238	703	2	2	4
11	पारोळा	एकूण	1586	1075	2661	665	449	1114	31	33	64
		ग्रामीण	1075	697	1772	561	371	932	30	32	62
		नागरी	511	378	889	104	78	182	1	1	2
12	भडगाव	एकूण	1627	1078	2705	692	356	1048	19	10	29
		ग्रामीण	1627	1078	2705	692	356	1048	19	10	29
		नागरी	0	0	0	0	0	0	0	0	0
13	चाळीसगाव	एकूण	4570	3163	7733	1262	727	1989	15	23	38
		ग्रामीण	1932	1109	3041	960	560	1520	14	22	36
		नागरी	2638	2054	4692	302	167	469	1	1	2
14	पाचोरा	एकूण	2683	1759	4442	1002	580	1582	11	12	23
		ग्रामीण	1591	1027	2618	776	475	1251	10	11	21
		नागरी	1092	732	1824	226	105	331	1	1	2
15	जामनेर	एकूण	3377	2259	5636	952	574	1526	15	9	24
		ग्रामीण	2590	1635	4225	842	508	1350	15	9	24
		नागरी	787	624	1411	110	66	176	0	0	0
जिल्हा	एकूण	46084	33124	79208	14946	9285	24231	442	417	859	
	ग्रामीण	21773	14958	36731	10232	6378	16610	299	283	582	
	नागरी	24311	18166	42477	4714	2907	7621	143	134	277	

टिप :- सदरील माहिती ही 2003 ची अंतिम माहिती आहे.

आधार - आरोग्य सेवा संचालनालय, महाराष्ट्र राज्य, पुणे

तक्ता क्रमांक - 11.3
विविध कारणानुसार मृत्यूची संख्या

जिल्हा - जळगाव

संदर्भ वर्ष - 2004

अ. क्र.	मृत्यूंचे कारण	मृत्यूंची संख्या
(1)	(2)	(3)
अ	साथीचे विकार	
1	हिवताप	25
2	विषमज्वर	23
3	क्षयरोग	428
4	न्युमोनिया / श्वसन क्रियेसंबंधी	868
5	अमांश, अतिसार, गॅस्ट्रो	11
ब	बिगर साथीचे विकार	
1	एडस	उ. ना.
2	हृदय विकार	1391
3	कर्करोग	450
4	बाळंतपणात मातेचा मृत्यू	16
5	पक्षाघाल	214
6	मूत्रपिंड विषयक	उ. ना.
क	अपघात	
1	आत्महत्या	97
2	रहदारी वाहतूक	98
3	विद्युत धक्का	उ. ना.
4	भाजणे/ जळणे	67
5	इतर अपघात	344
ड	इतर कारणे	16929
एकूण मृत्यू		20747

टिप : संदरील माहिती ही 2004 ची अंतिम माहिती आहे.

आधार : आरोग्य संचालनालय, महाराष्ट्र राज्य, पुणे

तक्ता क्रमांक - 11.4

माना व बाल संगोपन कार्यक्रमान्तर्गत लस टोचणी

जिल्हा - जळगाव

संदर्भ वर्ष : 2007-08

अ. क्र.	तालुका	ग्रामीण/ एकूण	त्रिगुणी लस	पॉलिओ	बांसीजी	गोवर	द्विगुणी (डी.टी.)	धनुवांत लस		
								10 वर्षे	16 वर्षे	गरोदर स्त्रिया
(1)	(2)	(3)	(4)	(5)	(6)	(7)	(8)	(9)	(10)	(11)
1	चोपडा	ग्रामीण	4944	4998	4826	4629	3603	3586	3575	4747
		एकूण	5579	5644	6050	5341	4051	4512	4021	5360
2	यावल	ग्रामीण	4039	4029	3895	3768	4069	3651	3893	4032
		एकूण	5087	5026	5251	4829	4636	4359	4589	4541
3	रावेर	ग्रामीण	4388	4225	4629	4345	4724	3984	3312	4552
		एकूण	5501	5305	5589	5276	5429	4510	3664	5376
4	मुक्ताईनगर	ग्रामीण	3268	3269	3126	2927	3448	2463	1856	3153
		एकूण	3268	3269	3126	2927	3448	2463	1856	3153
5	बोदवड	ग्रामीण	1777	1777	1814	1632	1438	1535	1072	1827
		एकूण	1777	1777	1814	1632	1438	1535	1072	1827
6	भुसावळ	ग्रामीण	3085	3099	2981	2796	2887	2503	2040	2840
		एकूण	6163	6010	6929	6485	6870	5599	3263	5796
7	जळगाव	ग्रामीण	4373	4372	4589	4084	3699	3447	2353	4399
		एकूण	11199	11198	15033	10630	11580	5486	3716	14529
8	एरंडोल	ग्रामीण	2345	2345	2276	2010	2127	2593	1518	2441
		एकूण	3541	2811	2912	2468	2127	2614	1805	2599
9	धरणगाव	ग्रामीण	2329	2320	2359	2284	1549	1534	1854	2246
		एकूण	2685	2667	3567	2642	1549	1534	1933	2330
10	अमळनेर	ग्रामीण	4116	4056	3887	3769	4243	3573	3652	4044
		एकूण	5379	5395	5540	5183	5328	3749	3701	4964
11	पारोळा	ग्रामीण	3003	3007	3056	2943	3016	2287	1900	3052
		एकूण	4271	4323	4283	4315	3016	2791	2406	3612
12	भडगाव	ग्रामीण	3398	3537	3418	3440	1651	1746	914	3288
		एकूण	3398	3537	3418	3440	1651	1746	914	3288
13	चाळीसगाव	ग्रामीण	6593	6608	6419	6088	4501	3859	3072	6186
		एकूण	8082	8012	8101	7165	5012	5138	3687	6891
14	पाचोरा	ग्रामीण	4395	4572	4234	4150	2988	2138	1552	4523
		एकूण	5351	5698	5701	5709	3381	2741	2005	5075
15	जामनेर	ग्रामीण	6209	6218	6336	6000	4975	4482	3957	6874
		एकूण	6209	6218	6336	6000	4975	4482	3957	6874
जिल्हा एकूण	जिल्हा एकूण	ग्रामीण	58262	58432	57845	54865	48918	43381	36520	58204
		एकूण	77490	76890	83705	74042	64491	53259	42589	76215

आधार - 1) जिल्हा शल्य चिकित्सक, सामान्य रुग्णालय, जळगाव.

2) जिल्हा आरोग्य अधिकारी, जिल्हा परिषद, जळगाव.

3) जळगाव शहर महानगरपालिका जळगाव

तक्ता क्रमांक - 11.5

कुटुंब कल्याण कार्यक्रम

जिल्हा - जळगाव

संदर्भ वर्ष : 2007-08

अ. क्र.	तालुका	एकूण/ ग्रामीण	कुटुंब कल्याण केंद्रांची संख्या	जननक्षम जोडप्यांची संख्या	31 मार्च 2008 आखेर सरक्षित जोडप्यांची संख्या			
					पुरुष नसबंदी	स्त्रियांची नसबंदी	लूप पध्दती	इतर पध्दतीने
(1)	(2)	(3)	(4)	(5)	(6)	(7)	(8)	(9)
1	चोपडा	ग्रामीण	7	34445	13	1470	855	20153
		एकूण	8	47659	13	1882	995	21492
2	यावल	ग्रामीण	7	29279	208	1119	866	20924
		एकूण	9	41494	224	1405	1011	26195
3	रावेर	ग्रामीण	8	38657	146	1268	1063	28315
		एकूण	10	44918	147	1682	1320	34049
4	मुक्ताईनगर	ग्रामीण	4	16913	4	918	685	15525
		एकूण	4	16913	7	918	685	15525
5	बोदवड	ग्रामीण	3	12357	2	474	369	6972
		एकूण	3	12357	4	474	369	6972
6	भुसावळ	ग्रामीण	4	21346	56	785	566	15955
		एकूण	5	51461	138	1866	1186	21464
7	जळगाव	ग्रामीण	5	32584	7	1307	900	22333
		एकूण	6	84973	78	2614	907	26362
8	एरंडोल	ग्रामीण	3	18602	5	908	397	8148
		एकूण	4	25831	5	1142	492	8347
9	धरणगाव	ग्रामीण	4	19369	2	975	426	9825
		एकूण	5	25934	2	1167	469	11005
10	अमळनेर	ग्रामीण	6	27438	35	1054	916	18217
		एकूण	7	37283	43	1504	1117	22707
11	पारोळा	ग्रामीण	4	23399	24	1019	607	13245
		एकूण	5	36921	25	1109	635	14476
12	भडगाव	ग्रामीण	5	23646	6	831	589	13598
		एकूण	5	23646	6	831	589	13598
13	चाळीसगाव	ग्रामीण	11	49473	8	1989	1080	23544
		एकूण	12	56335	9	2484	1243	25258
14	पाचोरा	ग्रामीण	6	36080	12	1417	792	21024
		एकूण	7	45865	12	1765	838	21837
15	जामनेर	ग्रामीण	8	49327	9	1795	1295	31949
		एकूण	9	49327	9	1795	1295	31949
एकूण जिल्हा		ग्रामीण	85	432915	537	17329	11406	269727
		एकूण	99	600917	722	22638	13151	301236

आधार :- 1) जिल्हा शल्य चिकित्सक, सामान्य रुग्णालय, जळगाव.

2) जिल्हा आरोग्य अधिकारी, जिल्हा परिषद, जळगाव.

3) जळगाव शहर महानगरपालीका जळगाव

तक्ता क्रमांक - 12.1 {सुधारीत}

विविध विकास शीपारखाला झालला योजनावगत खच {सुधारीत}

जिल्हा - जळगाव.

संदर्भ वर्ष : 2006-07

(रुपये लाखात)

अ. क्र.	विकाम शीप व उपशीप	जिल्हा पातकादरील योजनावर झालला खच						
		विगर - आदिवासी योजना	आदिवासी उपयोजना सुधारीत	आदिवासी उपयोजना क्षेत्रावाहरील सुधारीत	अनुसुचित जाती उप योजना सुधारीत	स्टेटपूल	अनुशेष	एकूण
(1)	(2)	(3)	(4)	(5)	(6)	(7)	(8)	(9)
1	कृषि व सलग्न सेवा							
	1.1 पीक संवर्धन	35.93	30.00	16.68	259.70	0.00	0.00	342.28
	1.2 फलात्पादन	1.00	0.00	0.00	0.00	0.00	0.00	1.00
	1.3 मृदसंधारण	42.00	20.00	0.00	0.00	0.00	0.00	62.00
	1.4 पशुसंवर्धन	32.47	3.68	5.46	15.00	0.00	1.86	58.47
	1.5 दुग्धव्यवसाय विकास	0.00	0.00	0.00	0.00	0.00	0.00	0.00
	1.6 मत्स्यव्यवसाय	1.00	0.20	0.20	0.15	0.00	0.00	1.55
	1.7 वने	47.44	0.60	0.00	0.00	84.87	0.00	132.91
	1.8 पणन, कोठारे व बखारी	0.00	0.00	0.00	0.00	0.00	0.00	0.00
	1.9 सहकार	66.00	0.54	1.00	2.75	36.83	0.00	107.12
	एकूण शीप- 1	225.84	55.02	23.31	277.69	121.70	1.86	705.33
2	ग्रामीण विकास							
	2.1 एकात्मिक ग्रामीण विकास कार्यक्रम	110.47	5.84	7.99	42.45	0.00	0.00	166.75
	2.2 अवर्षण प्रचण क्षेत्र कार्यक्रम	11.38	0.00	0.00	0.00	0.00	0.00	11.38
	2.3 जवाहर रोजगार योजना	689.78	39.79	21.03	158.57	0.00	0.00	909.17
	2.4 रोजगार हमी योजना	10.00	0.00	0.00	0.00	0.00	0.00	10.00
	2.5 जमीन सुधारणा	0.00	0.00	0.00	0.00	0.00	0.00	0.00
	2.6 सामूहिक विकास	0.00	0.00	0.00	0.00	0.00	0.00	0.00
	2.7 ग्रामीण स्वच्छता कार्यक्रम	100.00	0.00	0.00	0.00	0.00	0.00	100.00
	एकूण शीप- 2	1021.63	45.63	29.02	201.02	0.00	0.00	1297.30
3	पाटबंधारे व पूरनियंत्रण							
	3.1 लघु पाटबंधारे	814.37	225.31	0.00	0.00	27.67	0.00	1067.35
	3.2 जलप्रदाय क्षेत्र विकास कार्यक्रम	0.00	0.00	0.00	0.00	0.00	0.00	0.00
	3.3 आयाकट विकास	0.00	0.00	0.00	0.00	0.00	0.00	0.00
	3.4 मोठे व मध्यम प्रकल्प	0.00	0.00	0.00	0.00	0.00	0.00	0.00
	3.5 पूरनियंत्रण कामे	0.00	0.00	0.00	0.00	0.00	0.00	0.00
	एकूण शीप- 3	814.37	225.31	0.00	0.00	27.67	0.00	1067.35
4	विद्युत विकास							
	4.1 विद्युत विकास	230.76	22.42	33.62	43.00	0.00	0.00	329.80
	एकूण शीप- 4	230.76	22.42	33.62	43.00	0.00	0.00	329.80

तक्ता क्रमांक - 12.1 {सुधारीत}

विविध विकास शीषाखाली झालेला योजनांतर्गत खर्च {सुधारीत}

जिल्हा - जळगाव.

संदर्भ वर्ष : 2006-07

(रुपये लाखात)

अ. क्र.	विकास शीष व उपशीष	जिल्हा पातळीवरील योजनांवर झालेला खर्च						
		बिगर - आदिवासी योजना	आदिवासी उपयोजना सुधारीत	आदिवासी उपयोजना क्षेत्राबाहेरील सुधारीत	अनुसुचित जाती उप योजना सुधारीत	स्टॅटपूल	अनुशंष	एकूण
(1)	(2)	(3)	(4)	(5)	(6)	(7)	(8)	(9)
5	उद्योग व खाणकाम							
	5.1 माठ व मध्यम उद्योग	0.00	0.00	0.00	0.00	0.00	0.00	0.00
	5.2 ग्रामीण व लघु उद्योग	16.60	0.00	0.62	4.20	0.00	0.00	21.42
	एकूण शीष- 5	16.60	0.00	0.62	4.20	0.00	0.00	21.42
6	वाहतूक व दळणवळण							
	6.1 माठे व लहान बंदरे	0.00	0.00	0.00	0.00	0.00	0.00	0.00
	6.2 अंतर्देशीय जलवाहतूक	0.00	0.00	0.00	0.00	0.00	0.00	0.00
	6.3 रस्ते विकास	434.06	329.41	0.00	0.00	0.00	434.85	1198.32
	एकूण शीष- 6	434.06	329.41	0.00	0.00	0.00	434.85	1198.32
7	सामान्य आर्थिक सेवा							
	7.1 पर्यटन	37.52	0.00	0.00	0.00	0.00	0.00	37.52
	7.2 स्थानिक विकास कार्यक्रम	0.00	0.00	0.00	0.00	0.00	0.00	0.00
	एकूण शीष- 7	37.52	0.00	0.00	0.00	0.00	0.00	37.52
8	सामाजिक आणि सामूहिक सेवा							
	8.1 सामान्य शिक्षण	105.10	0.00	0.00	39.00	0.00	0.00	144.10
	8.2 छिडा व युवक कल्याण	36.70	0.00	0.00	3.00	0.00	0.00	39.70
	8.3 कला व संस्कृती	7.45	0.00	0.00	0.00	0.00	0.00	7.45
	8.4 तंत्रिक शिक्षण	13.77	0.00	0.00	0.00	0.00	0.00	13.77
	8.5 व्यावसायिक शिक्षण व औषधी द्रव्ये	0.00	0.00	0.00	0.00	0.00	0.00	0.00
	8.6 शारीरिक सेवा	454.36	92.01	0.00	0.00	0.00	43.83	590.20
	8.7 ग्रामीण पाणी पुरवठा व स्वच्छता	236.99	25.30	0.00	0.00	0.00	0.00	262.29
	8.8 रहनिर्माण	0.00	0.00	0.00	0.00	0.00	0.00	0.00
	8.9 नगर विकास	159.00	0.00	0.00	500.00	443.62	0.00	1102.62
	8.10 माहिती व प्रसिध्दी	0.00	0.00	0.00	1.00	0.00	0.00	1.00
	8.11 मागासवर्गीयांचे कल्याण	14.34	130.61	295.61	684.24	0.00	0.00	1124.80
	8.12 कामगार व कामगार कल्याण	170.88	19.23	0.00	1.99	0.00	49.02	241.12
	8.13 समाज कल्याण	11.98	1.00	1.99	2.21	0.00	0.00	17.18
	8.14 स्थानिक विकास कार्यक्रम	0.00	0.00	0.00	0.00	0.00	0.00	0.00
	8.15 पोषण	0.00	0.00	0.00	0.00	0.00	0.00	0.00
	एकूण शीष- 8	1210.57	268.15	297.60	1231.44	443.62	92.85	3544.23
	एकूण शीष- 1 ते 8	3991.35	945.94	384.17	1757.26	592.99	529.56	8201.27

आधार - जिल्हा नियोजन अधिकारी, जळगाव.

तक्ता क्रमांक - 12.2

रोजगार हमी योजना

संदर्भ वर्ष : 2007-2008

जिल्हा - जळगाव

अ. क्र.	बाब	कामाचा प्रकार					
		सिंचन	सार्वजनिक कामे (रस्ते)	कृषि	वनाकरण	इतर	एकूण
(1)	(2)	(3)	(4)	(5)	(6)	(7)	(8)
1	नियोजित कामांची संख्या	1888	195	3265	154	0	5502
2	मंजूर केलेल्या कामांची संख्या	9	117	3265	29	0	3420
3	सुरु केलेल्या कामांची संख्या	81	34	0	62	0	177
4	पूर्ण केलेल्या कामांची संख्या	155	116	23	27	0	321
5	मध्येच बद केलेल्या कामांची संख्या	18	23	4	7	0	52
6	कामासाठी केलेली तरतूद (रु.लाखात)	2254.53	1025.58	338.54	249.02	0	3867.67
7	कामावर झालेला एकूण खर्च (रु.लाखात)	242.145	238.772	358.806	118.741	119.383	1077.847
8	रोजगार निर्मिती (मनुष्य दिवस लाखात)	3.45	3.41	5.13	1.696	1.705	15.391

आधार - जिल्हाधिकारी कार्यालय, रोजगार हमी योजना, जळगाव

तक्ता क्रमांक - 12.3

रोजगार हमी योजनेखाली घेतलेली कामे, त्यावरील रोजगार व खर्च

जिल्हा - जळगाव

संदर्भ: 2007-2008

अ. क्र.	महिना	खर्च (रुपये लाखात)		मनुष्य दिवस (लाखात)	रोजगार हमी योजनेखालील कामांची संख्या
		प्रत्यक्ष (महिन्यातील)	संचित आर्थिक वर्षाच्या आरंभापासून		
(1)	(2)	(3)	(4)	(5)	(6)
1	एप्रिल 2007	45.813	45.813	0.654	114
2	मे 2007	35.102	80.915	0.501	52
3	जून 2007	101.501	182.416	1.450	62
4	जुलै 2007	0.000	182.416	0.000	62
5	ऑगस्ट 2007	115.581	297.997	1.650	67
6	सप्टेंबर 2007	19.816	317.813	0.283	26
7	ऑक्टोबर 2007	19.977	337.790	0.285	26
8	नोव्हेंबर 2007	44.546	382.336	0.636	29
9	डिसेंबर 2007	331.704	714.040	4.739	38
10	जानेवारी 2008	12.747	726.787	0.182	38
11	फेब्रुवारी 2008	23.596	750.383	0.333	38
12	मार्च 2008	327.464	1077.847	4.678	55

आधार - जिल्हाधिकारी कार्यालय, (रो.ह.यो.शाखा), जळगाव.

अ. क्र.	बाबी	तालुका							
		चोपडा	यावल	रावर	मुक्ताईनगर	बोदवड	मुन्गावळ	जळगाव	एंडोल
(1)	(2)	(3)	(4)	(5)	(6)	(7)	(8)	(9)	(10)
1	वस्ती असलेल्या गावांची एकूण संख्या (सेन्सस 2001 नुसार)	112	89	114	79	51	51	86	64
2	गावातील वाडया/वस्त्यांची संख्या	0	0	0	0	0	0	0	0
3	बारा महिने पुरस पाणो उपलब्ध असलेल्या								
	3.1 गावांची संख्या	107	83	107	75	46	44	84	57
	3.2 त्याखालील वाडया / वस्त्यांची संख्या	0	0	0	0	0	0	0	0
4	पिण्याच्या पाण्याची टंचाई असलेली गावे व वाडया/वस्त्या सदम वर्षातील (ऑक्टोबर 07 ते जून 08 पावेतो)								
	अ) एकूण टंचाईग्रस्त गावे (संख्या)	5	6	7	4	5	7	2	7
	ब) एकूण वाडया/वस्त्या (संख्या)	0	0	0	0	0	0	0	0
	बृहत आराखडयानुसार (टंचाई आराखडयानुसार 2007-08)								
	अ) एकूण टंचाईग्रस्त गावे (संख्या)	20	8	26	17	13	10	5	22
	ब) एकूण टंचाईग्रस्त वाडया/वस्त्या (संख्या)	0	0	0	0	0	0	0	0
5	केलेली उपाययोजना								
	अ) टंकरने पुरवठा होणा-या (टंचाई आराखडयानुसार 2007-08)								
	गावांची संख्या	0	0	0	0	2	1	1	0
	गावातील वाडया/वस्त्यांची संख्या	0	0	0	0	0	0	0	0
	टंकरची संख्या	0	0	0	0	1	1	1	0
	ब) बैलगाडीने पुरवठा होणा-या								
	गावांची संख्या	0	0	0	0	0	0	0	0
	गावातील वाडया/वस्त्यांची संख्या	0	0	0	0	0	0	0	0
	बैलगाडयांची संख्या	0	0	0	0	0	0	0	0
	क) इतर साधनांनी पुरवठा होणा-या								
	गावांची संख्या	5	6	7	4	3	6	1	7
	गावातील वाडया/वस्त्यांची संख्या	0	0	0	0	0	0	0	0
	साधने संख्या	5	6	7	4	3	6	1	7

तक्ता क्रमांक - 12.4

पिण्याच्या पाण्याच्या सोयी व टंचाई संबंधी केलेल्या उपाययोजना

जिल्हा - जळगाव.

संदर्भ : 2007-08

अ. क्र.	बाबी	तालुका						जिल्हा एकूण	
		धरणगाव	अमळनेर	पारोळा	भडगाव	चाळीसगाव	पाचोरा		जामनेर
(1)	(2)	(11)	(12)	(13)	(14)	(15)	(16)	(17)	(18)
1	जस्ता असलेल्या गावांची एकूण संख्या (सन्सस 2001 नुसार)	94	146	114	63	143	127	158	1491
2	गावातील वाडया/वस्त्यांची संख्या	0	0	0	0	0	0	0	0
3	बारा महिने पुरेसे पाणी उपलब्ध असलेल्या								
	3.1 गावांची संख्या	92	132	105	52	125	95	92	1296
	3.2 त्याखालील वाडया / वस्त्यांची संख्या	0	0	0	0	0	0	0	0
4	पिण्याच्या पाण्याची टंचाई असलेली गावे व वाडया/ वस्त्या संदर्भ वर्षातील ऑक्टोबर 07 ते जून 08 पावेतो)								
	अ) एकूण टंचाईग्रस्त गावे (संख्या)	2	14	9	11	18	32	66	195
	ब) एकूण वाडया/वस्त्या (संख्या)	0	0	0	0	0	0	0	0
	वृहत आराखडयानुसार (टंचाई आराखडयानुसार 2007-08								
	अ) एकूण टंचाईग्रस्त गावे (संख्या)	30	12	8	18	58	31	75	353
	ब) एकूण टंचाईग्रस्त वाडया/वस्त्या (संख्या)	0	0	0	0	0	0	0	0
5	केलेली उपाययोजना								
	अ) टंकरने पुरवठा होणा-या (टंचाई आराखडयानुसार 2007-08)								
	गावांची संख्या	0	3	2	5	12	10	12	48
	गावांतील वाडया/वस्त्यांची संख्या	0	0	0	0	0	0	0	0
	टंकरचा संख्या	0	2	1	3	11	5	11	36
	ब) वेलगाडीने पुरवठा होणा-या								
	गावांची संख्या	0	0	0	0	0	0	0	0
	गावांतील वाडया/वस्त्यांची संख्या	0	0	0	0	0	0	0	0
	वेलगाडयांची संख्या	0	0	0	0	0	0	0	0
	क) इतर साधनांनी पुरवठा होणा-या								
	गावांची संख्या	2	11	7	6	6	22	54	147
	गावांतील वाडया/वस्त्यांची संख्या	0	0	0	0	0	0	0	0
	साधने संख्या	2	11	7	6	6	22	54	147

टिप : 4 अ मधील वृहत आराखडयानुसार 353 टंचाई गावे आहेत. प्रत्यक्षात मात्र टंचाईग्रस्त गावे 195 आहेत.

आधार- कार्यकारी अभियंता, ग्रामीण पाणीपुरवठा विभाग, जिल्हा परिषद, जळगाव.

तक्ता क्रमांक 12.5
रासायनिक खतांचे वाटप

जिल्हा - जळगाव.

संदर्भ : 2007-08

अ.क्र.	तालुका	रासायनिक खतांचे वाटप (मे.टन)		
		निर्यात्रित संस्थांकडून	खाजगी संस्थांकडून	एकूण
(1)	(2)	(3)	(4)	(5)
1	चोपडा	13539	25143	38682
2	यावल	15530	28840	44370
3	रावेर	28670	53244	81914
4	मुक्ताईनगर	12742	23664	36406
5	बोदवड	3584	6655	10239
6	भुसावळ	4380	8135	12515
7	जळगाव	9158	17009	26167
8	एरंडोल	5973	11092	17065
9	धरणगाव	6769	12572	19341
10	अमळनेर	8760	16269	25029
11	पारोळा	7167	13312	20479
12	भडगाव	7964	14790	22754
13	चाळीसगाव	16724	31059	47783
14	पाचोरा	9955	18487	28442
15	जामनेर	8362	15530	23892
जिल्हा एकूण		159277	295801	455078

आधार - कृषि विकास अधिकारी, जिल्हा परिषद, जळगाव

तक्ला क्रमाक - 12.6

साखर कारखाने

जिल्हा :- जळगाव

संदर्भ वर्ष : 2007-08

अ. क्र.	तालुका	साखर कारखान्याचे नाव	सहकारी/खाजगी	कामगार (संख्या)		गळीत क्षमता मे.टन	प्रत्यक्ष गाळप मे.टन	साखरेचे उत्पादन मे.टन	इतर उत्पादने			
				नियमित	हंगामी				इथेनॉल मे. टन	पंपर मे. टन	मद्याक हजार लि.	वीज मे. वॉट
(1)	(2)	(3)	(4)	(5)	(6)	(7)	(8)	(9)	(10)	(11)	(12)	(13)
1	चोपडा	चोपडा शेतकरी सहकारी साखर कारखाना लि.चोपडा	सहकारी	269	492	2500	548325	57430	0	0	0	1.50
2	पावल	मधुकर सहकारी साखर कारखाना लि.न्हावा	सहकारी	410	377	2500	505295	50529	0	0	6415	0
3	मुक्ताईनगर *	संत मुक्ताबाई सहकारी साखर कारखाना लि.मु.नगर	सहकारी	0	0	2500	0	0	0	0	0	0
4	जामनर *	जामनर तालुका सहकारी साखर कारखाना लि.गांझखेड	सहकारी	3	3	2500	0	0	0	0	0	0
5	चाळीसगांव	दि.बेलगंगा सहकारी साखर कारखाना लि.धोरस.	सहकारी	237	277	2500	238000	21000	0	0	0	0
6	एरंडोल	वसंत सहकारी साखर कारखाना लि.कासोदा	सहकारी	133	253	1250	129105	11670	0	0	0	0
7	रावेर *	ओकारेश्वर सहकारी साखर कारखाना लि.ओकारेश्वर नगर	सहकारी	0	0	1250	0	0	0	0	0	0

टिप : * अनुक्रमे 3, 4 व 7 साखर कारखाने बंद आहेत.

आधार -जिल्हयातील सर्व सहकारी साखर कारखाने, जळगांव.

तक्ता क्रमांक - 12.7

वीस कलमी कार्यक्रमाची भौतिक प्रगती.

जिल्हा :- जळगाव

संदर्भ: 2007-08

कलम क्रमांक	बाब	परिमाण	उद्दिष्ट	साध्य
(1)	(2)	(3)	(4)	(5)
1	अ) स्वर्णजयंती ग्राम स्वरोज्जार योजना	लाभधारकांची संख्या	6394	7154
	ब) संपूर्ण ग्रामीण रोज्जार योजना	लाख मनुष्य दिवस	18.10	23.94
	क) लघुउद्योग स्थापन करणे	उद्योग संख्या	330	337
5	अ) अतिरिक्त जमिनीचे वाटप	हेक्टर	0.00	203.88
	ब) लाभधारक	संख्या-अनु.जाती अनु.जमाती इतर	0	120
6	वेठबिगरांचे पुनर्वसन	भेटी संख्या	7200	2791
7	पिण्यासाठी स्वच्छ पाणी	खेडी संख्या	16	14
8	अ) प्राथमिक आरोग्य केंद्र- स्थापना	केंद्र संख्या	0	0
	ब) उपकेंद्र - स्थापना	उपकेंद्र संख्या	0	0
9	अ) कुटुंब नियोजन शस्त्रक्रिया	संख्या	26432	23265
	ब) सममूल्य शस्त्रक्रिया	संख्या	33462	30618
10	अ) एकात्मिक बालविकास सेवा गट- स्थापना	संख्या	0	0
	ब) अंगणवाडी उघडणे	संख्या	0	0
11	अ) अनु.जातीच्या कुटुंबांना सहाय्य	कुटुंब संख्या	6863	8417
	ब) अनु.जमातीच्या कुटुंबांना सहाय्य	कुटुंब संख्या	2378	2754
14	अ) घरांसाठी जागा (इंदिरा आवास योजना)	संख्या	0	0
	ब) घरबांधणीसाठी अर्थसहाय्य (इंदिरा आवास योजना)	संख्या	7509	6863
	क) आर्थिकदृष्ट्या दुर्बल घटकांसाठी घरे {अल्प उत्पन्न}	सदनिका संख्या	22	5
	ड) कमी उत्पन्न गटासाठी घरे {अत्यल्प उत्पन्न}	सदनिका संख्या	25	0
15	राष्ट्रीय गलिच्छ वस्ती सुधारणा कार्यक्रम	लोकसंख्या व्याप्ती	केंद्र शासनाने 01-04-2005 पासून योजना बंद केली आहे.	
16 अ	झाडे लावणे	रोपे संख्या लाखात	44.85	41.54
18	रास्त भावाची दुकाने उघडणे	संख्या	95	0
19	अ) खेड्यांचे विद्युतीकरण	संख्या	सर्व खेड्यांचे विद्युतीकरण झालेले आहे.	
	ब) पंप संचांसाठी विद्युतीकरण	संख्या	3500	3500
	क) सुधारित चुली	संख्या	योजना बंद	
	ड) बायोगॅस	संख्या	100	109

आधार - जिल्हा नियोजन अधिकारी, जळगाव.

तक्ता क्रमांक - 12.8

स्थानिक विकास कार्यक्रम (लोकसभा मतदार संघ)

जिल्हा - जळगाव

संदर्भ : 2007-08

अ. क्र.	लोकसभा मतदार संघाचे नांव	मतदार संघाला मंजूर तरतूद (रुपये हजारात)	मंजूर कामांची संख्या			मंजूर कामांची अंदाजित किंमत	संदर्भ वर्षात झालेला एकूण खर्च (रुपये हजारात)
			जुनी अपूर्ण कामे	संदर्भ वर्षातील नवीन कामे	एकूण		
(1)	(2)	(3)	(4)	(5)	(6)	(7)	(8)
1	जळगाव	20000	6	90	96	41793.57	11821.39
2	एरंडोल	20000	24	144	168	47875.14	9007.02
	एकूण	40000	30	234	264	89668.71	20828.41

तक्ता क्रमांक - 12.9

स्थानिक विकास कार्यक्रम (विधानसभा मतदार संघ)

जिल्हा - जळगाव

संदर्भ : 2007-08

अ. क्र.	विधानसभा मतदार संघाचे नांव	मतदार संघाला मंजूर तरतूद (रुपये हजारात)	मंजूर कामांची संख्या			मंजूर कामांची अंदाजित किंमत (रुपये हजारात)	संदर्भ वर्षात झालेला एकूण खर्च (रुपये हजारात)
			जुनी अपूर्ण कामे	संदर्भ वर्षातील नवीन कामे	एकूण कामे		
(1)	(2)	(3)	(4)	(5)	(6)	(7)	(8)
1	जळगाव	10000	47	43	90	12591	10461
2	चोपडा	10000	31	43	74	11515	8975
3	यावल	10000	18	40	58	13934	6230
4	रावेर	10000	11	39	50	14108	2675
5	मुक्ताईनगर	10000	13	30	43	15349	10108
6	भुसावळ	10000	17	23	40	12700	11048
7	जामनेर	10000	29	48	77	12721	8459
8	पाचोरा	10000	39	26	65	11610	9903
9	चाळीसगाव	10000	13	26	39	11934	10232
10	पारंगोळा/भडगाव	10000	29	36	65	11820	9875
11	एरंडोल	10000	31	40	71	10146	10278
12	अमळनेर	10000	32	27	59	10390	10758
	एकूण	120000	310	421	731	148818	109002

आधार - जिल्हा नियोजन अधिकारी, जळगाव.

तक्ता क्रमांक - 12.10

स्थानिक विकास कार्यक्रम (राज्यसभा सदस्य)

जिल्हा - जळगाव

संदर्भ : 2007-08

अ. क्र.	राज्यसभा सदस्य नाव	मतदार संघाला मंजूर तरतूद (रुपये हजारात)	मंजूर कामांची संख्या			मंजूर कामांची अंदाजित किंमत (रुपये हजारात)	संदर्भ वर्षात झालेला एकूण खर्च (रुपये हजारात)
			जुनी अपूर्ण कामे	संदर्भ वर्षातील नवीन कामे	एकूण		
(1)	(2)	(3)	(4)	(5)	(6)	(7)	(8)
1	श्री विजय दर्डा	1431.40	2	2	4	2626.16	662.00
2	श्री. बळवंत आपटे	500.00	0	1	1	500.00	0.00
3	श्री. पी. सी. अलेक्झांडर	0.00	1	0	1	500.00	0.00
4	श्री. वसंत चव्हाण	0.00	1	0	1	500.00	205.49
5	श्री. प्रफुल्ल पटेल	0.00	1	0	1	1000.00	523.98
6	श्री. संजय राउत	1000.00	0	1	1	1000.00	0.00
एकूण		2931.40	5	4	9	6126.16	1391.47

टिप : 1.) तक्ता क्र. 12.8, 12.9 व 12.10 साठी 1. स्तंभ क्र. 3 मध्ये संदर्भ वर्षात मंजूर असलेल्या निधीची माहिती दिली आहे.

2.) स्तंभ क्र. 7 मध्ये अपूर्ण कामे व संदर्भ वर्षात मंजूर कामांची एकूण किंमत दिली आहे.

3.) स्तंभ क्र. 8 मध्ये मागील वर्षातील अखर्चात निधी व संदर्भ वर्षात प्राप्त निधीमधून झालेल्या खर्चाची माहिती दिली आहे.

तक्ता क्र. 12.11

स्थानिक विकास कार्यक्रम (विधानपरिषद सदस्य)

जिल्हा - जळगाव

संदर्भ : 2007-08

अ. क्र.	विधानपरिषद सदस्यांचे नाव	मतदार संघाला मंजूर तरतूद (रुपये हजारात)	मंजूर कामांची संख्या			मंजूर कामांची अंदाजित किंमत (रुपये हजारात)	संदर्भ वर्षात झालेला एकूण खर्च (रुपये हजारात)
			जुनी अपूर्ण कामे	संदर्भ वर्षातील नवीन कामे	एकूण कामे		
(1)	(2)	(3)	(4)	(5)	(6)	(7)	(8)
1	डॉ. गुरुमुख जगवाणी	10000	32	48	80	17209	6884
2	श्री. अरुणभाई गुजरायी	10000	120	150	270	14999	8696
3	श्री. दिलीपराव सोनवणे	10000	24	39	63	7095	1206
4	श्री. प्रताप सोनवणे	10000	57	38	95	3324	687
एकूण		40000	233	275	508	42627	17473

आधार - जिल्हा नियोजन अधिकारी, जळगाव

तक्ता क्रमांक - 13.1
पोलिस अधिकारी/ कर्मचारी यांची संख्या

जिल्हा - जळगाव

संदर्भ वर्ष:2007-08

अ. क्र.	पदनाम	संख्या	
		एकूण संख्या	पैकी महिलांची संख्या
(1)	(2)	(3)	(4)
1	पोलिस अधिकारी/ कर्मचा-यांची संख्या		
	1.1 पोलिस उपमहानिरीक्षक	0	0
	1.2 पोलिस आयुक्त	0	0
	1.3 पोलिस उप आयुक्त	0	0
	1.4 पोलिस सहायक आयुक्त	0	0
	1.5 पोलिस अधीक्षक	1	0
	1.6 अपर पोलिस अधीक्षक	2	0
	1.7 पोलिस उप अधीक्षक	8	1
	1.8 पोलिस निरीक्षक	30	0
	1.9 पोलिस उप निरीक्षक / सहा. पोलीस निरीक्षक	114	1
	1.10 पोलिस जमादार/ हवालदार	966	15
	1.11 पोलिस शिपाई / पोलिस नाईक	1924	90
	एकूण पोलिस अधिकारी/ कर्मचारी संख्या	3045	107
2	पोलिस ठाणे	33	0
3	आउट पोस्ट	30	0
4	पोलिस चौकी	33	0
5	लाकअप्स	27	0
6	पोलिस ठाणे, आउट पोस्ट व सब पोस्ट आदींची साय असलेली गावे व शहरे	63	0
7	पोलिस दलाचा एकूण खर्च (रू.लाखात)		4943

आधार - 1) जिल्हा पोलिस अधीक्षक, जळगाव.

तक्ता क्रमांक - 13.2

दिवाणी व फौजदारी न्यायालयांत निकालात काढलेली प्रकरणे

जिल्हा - जळगाव

संदर्भ वर्ष: 2007-08

अ. क्र.	न्यायालये	एकूण प्रकरणे	मूळ		अपील	
			नियमित	संकीर्ण	नियमित	संकीर्ण
(1)	(2)	(3)	(4)	(5)	(6)	(7)
1	दिवाणी न्यायालय	9174	4610	4070	358	136
2	फौजदारी न्यायालय	40776	37644	2642	96	394
3	लोक न्यायालय	3902	3411	491	0	0
4	कामगार न्यायालय	271	219	52	0	0
5	औद्योगिक न्यायालय	166	86	28	52	0
6	कौटुंबिक न्यायालय *	0	0	0	0	0
7	जिल्हा दंडाधिकारी तथा कार्यकारी दंडाधिकारी	13707	13707	0	0	0

टिप : * कौटुंबिक न्यायालयातील दिवाणी व फौजदारी प्रकरणे, दिवाणी व फौजदारी न्यायालयांच्या प्रकरणात समाविष्ट असल्याने स्वतंत्र कौटुंबिक न्यायालयांची माहिती उपलब्ध नाही व स्वतंत्र कुटुंब न्यायालय या जिल्ह्यात नाही.

- आधार - 1) जिल्हा व सत्र न्यायालय, जळगाव.
 2) जिल्हा दंडाधिकारी कार्यालय, जळगाव
 3) कामगार न्यायालय, जळगाव.
 4) औद्योगिक न्यायालय, जळगाव.

तक्ता क्रमांक - 14.1

चित्रपट गृह, व्हा. डी.ओ. केंद्र आणि केबलधारक यांची आकडेवारी

जिल्हा - जळगाव

संदर्भ वर्ष: 31.3.2008

अ. क्र.	तालुका	कायम स्वरुपी चित्रपटगृह		फिरती चित्रपटगृहे (अस्थायी स्वरुपाच्या चित्रपटगृहांसह)		व्हीडीओ केंद्रे		केबल धारक		वसूल केलला करमणूक कर (रुपये हजारात)
		संख्या	प्रत्येक खेळा साठी असलेली आसन क्षमता	संख्या	प्रत्येक खेळा साठी असलेली आसन क्षमता	संख्या	प्रत्येक खेळा साठी असलेली आसन क्षमता	केबल चालक संख्या	केबल ग्राहक संख्या	
(1)	(2)	(3)	(4)	(5)	(6)	(7)	(8)	(9)	(10)	(11)
1	चोपडा	1	675	3	1080	0	0	45	5638	1746.64
2	सावल	2	995	4	1151	1	30	50	7297	1420.72
3	रावेर	2	1103	1	150	1	30	72	7663	1593.92
4	मुक्ताईनगर	0	0	0	0	1	30	25	2176	400.19
5	बोदवड	0	0	1	500	0	0	2	931	216.94
6	भुसावळ	5	3361	0	0	3	153	75	13820	4651.62
7	जळगाव	6	4399	1	225	1	30	13	6346	8686.98
8	एरंडोल	1	472	2	520	0	0	8	2791	490.90
9	धरणगाव	0	0	1	308	2	60	18	1931	334.00
10	अमळनेर	2	1133	1	512	1	36	16	5029	2382.39
11	पारोळा	0	0	3	921	3	138	14	1906	392.22
12	भडगाव	0	0	0	0	4	120	4	990	243.80
13	चाळीसगाव	2	953	0	0	0	0	3	4983	1828.91
14	पाचोरा	0	0	7	1863	0	0	33	5501	1564.16
15	जामनेर	1	608	7	1501	2	75	31	6296	1217.73
	जिल्हा एकूण	22	13699	31	8731	19	702	409	73298	27171.12

आधार- जिल्हाधिकारी कार्यालय (करमणूक शाखा), जळगाव.

तक्ता क्रमांक - 14.2

मुद्रणालये आणि त्यांनी प्रकाशित केलेली वर्तमानपत्रे व नियतकालिके

जिल्हा - जळगाव

संदर्भ-31.3.2008

अ. क्र.	तालुका	मुद्रणालयाची संख्या	दैनिक वर्तमान पत्रे आणि नियतकालिके					
			दैनिक	साप्ताहिक	पाक्षिक	मासिक	त्रैमासिक	वार्षिक
(1)	(2)	(3)	(4)	(5)	(6)	(7)	(8)	(9)
1	त्रोणडा	12	0	2	0	0	0	0
2	यावळ	18	1	3	0	0	0	0
3	रावेर	21	0	0	0	0	0	0
4	मुक्ताईनगर	8	1	1	0	0	0	0
5	बोदघड	7	0	0	0	0	0	0
6	भुसावळ	39	1	7	0	0	0	0
7	जळगाव	120	9	23	2	3	0	0
8	एरंडोल	8	1	1	0	0	0	0
9	धरणगाव	5	0	1	0	0	0	0
10	अमळनेर	17	1	0	0	0	0	0
11	पारोळा	10	0	1	0	0	0	0
12	भडगाव	8	0	0	0	0	0	0
13	चाळीसगाव	49	3	3	0	0	0	0
14	पाचोरा	21	0	3	0	0	0	0
15	जामनेर	19	0	2	0	0	0	0
एकूण जिल्हा		362	17	47	2	3	0	0

आधार:- जिल्हा माहिती अधिकारी, जळगाव.

तक्ता क्रमाक - 14.3

लोकसभा व विधानसभा निवडणुकीबाबतची आकडेवारी

जिल्हा - जळगाव

संदर्भ वर्ष : 2007-08

अ. क्र.	मतदारसंघाचे नाव	एकूण मतदारांची संख्या	मतदान केलेल्या मतदारांची संख्या			मतदानाची टक्केवारी	पक्षनिहाय मिळालेला मत (संख्या)	
			पुरुष	स्त्रिया	एकूण		काँग्रेस आय	मोटिव्ह पि.पार्टी
(1)	(2)	(3)	(4)	(5)	(6)	(7)	(8)	(9)
लोकसभा पोट निवडणूक :		एप्रिल-2007						
1	16-एरंडोल	1257960	250364	190530	440894	35.05	0	0
2	17-जळगाव	1294751	254822	191768	446590	34.49	201902	0
लोकसभा एकूण		2552711	505186	382298	887484	34.77	201902	0
विधानसभा निवडणूक :		ऑक्टोबर-2004						
1	90-चाळीसगाव	233378	75616	57572	133188	57.07	0	0
2	91-पारोळा	225602	82637	73471	156108	69.20	0	0
3	92-अमळनेर	194543	66327	57628	123955	63.72	50371	0
4	93-चोपडा	179540	72273	66481	138754	77.28	0	0
5	94-एरंडोल	201082	74975	66841	141816	70.53	57429	0
6	95-जळगाव	280778	86366	68086	154452	55.01	0	0
7	96-पाचोरा	209013	77440	67488	144928	69.34	0	0
8	97-जामनेर	199652	76478	68603	145081	72.67	0	0
9	98-भुसावळ	256362	90961	77502	168463	65.71	0	0
10	99-शावळ	167900	60995	51948	111543	66.43	51148	0
11	100-रावेर	181532	69355	59014	128369	70.71	50180	0
12	101-मुक्ताईनगर	191398	76375	68182	144557	75.53	0	0
विधानसभा एकूण		2520780	909098	782116	1691214	67.09	209128	0

तक्ता क्रमांक - 14.3

लोकसभा व विधानसभा निवडणुकीबाबतची आकडेवारी

जिल्हा - जळगाव

संदर्भ वर्ष : 2007-08

अ. क्र.	मतदारसंघाचे नाव	पक्षांनिहाय मिळालेले मते (संख्या)						
		जनता दल (JDS)	राष्ट्रवादी काँग्रेस (NPC)	जनता पार्टी (JDU)	भा.ज.प.	शिवसेना	अपक्ष	इतर पक्ष
(1)	(2)	(10)	(11)	(12)	(13)	(14)	(15)	(16)
लोकसभा पोट निवडणूक :		एप्रिल-2007						
1	16-एरंडोल	0	241707	0	189498	0	6309	4272
2	17-जळगाव	0	0	0	227619	0	11529	6592
लोकसभा एकूण		0	241707	0	417117	0	17838	10864
विधानसभा निवडणूक :		ऑक्टोबर-2004						
1	90-चाळीसगाव	0	35362	585	44915	0	7780	44477
2	91-पारोळा	0	65346	1746	0	65199	22046	1713
3	92-अमळनेर	0	0	0	51103	0	18838	3456
4	93-चोपडा	0	57209	2158	0	72715	2063	4565
5	94-एरंडोल	0	0	0	0	68767	4012	11600
6	95-जळगाव	0	73987	321	0	68099	8845	3198
7	96-पाचोरा	0	59674	0	0	75862	3273	6110
8	97-जामनेर	0	24189	0	71813	0	45580	3499
9	98-भुसावळ	0	92430	424	0	64664	4797	6093
10	99-यावल	0	0	0	46726	0	9148	4285
11	100-गवंर	185	0	380	61111	0	7983	8504
12	101-मुक्ताईनगर	0	67157	697	69006	0	0	7695
विधानसभा एकूण		185	475354	6311	344674	415306	134365	105195

आधार - जिल्हा निवडणूक अधिकारी, जिल्हाधिकारी कार्यालय, जळगाव,