

STATISTICAL ABSTRACT
BID 2006-07

MAHARASHTRA ECONOMICS
AND STATISTICS

G.P.E.

फक्त कार्यालयीन उपयोगाकरिता



सत्यमेव जयते
महाराष्ट्र शासन

जिल्हा सामाजिक व आर्थिक समालोचन

जिल्हा : बीड
2006 - 2007

अर्थ व सांख्यिकी संचालनालय
महाराष्ट्र शासन
मुंबई

Σ-22554SN
P7
271171

(फक्त कार्यालयीन उपयोगाकरिता)



जिल्हा

सामाजिक व आर्थिक समालोचन

बीड जिल्हा

2006 - 2007

अर्थ व सांख्यिकी संचालनालय

महाराष्ट्र शासन

मुंबई

अनुक्रमिका		
जिल्हा सामाजिक व आर्थिक समालोचन - 2006-07		
जिल्हा - बीड		
तक्ता क्र.	विषय	पृष्ठ क्र.
1	2	3
भाग-1 समालोचन		
1)	बीड जिल्ह्याचा समग्र आढावा	1 ते 14
2)	वृक्षरोपण बीड जिल्हा	1 ते 7
3)	रस्ते आणि लागू का सीमा दर्शविणारा बीड जिल्ह्याचा नकाशा	1
4)	निवडक आलेख	1 ते 5
भाग-2 सांख्यिकीय तथ्ये		
1. निवडक निदेशांक		
1.1	निवडक निदेशांक (1960-2007)	1
2. लोकसंख्याविषयक आकडेवारी		
2.1	लोकसंख्याविषयक निवडक आकडेवारी	6
2.2	लोकसंख्या आणि वृद्धिदर	10
2.3	शहरांची बर्गवारी आणि त्यांची लोकसंख्या	11
2.4	मुख्य व सीमांतिक काम करणा-यांचे उद्योगगटानिहाय वर्गीकरण	12
2.5	धर्म व बयानानुसार लोकसंख्या	13
2.6	वारंवार्य रेषेखालील ग्रामीण कुटुंबे	14
3. जिल्हा उत्पन्न अंदाज		
3.1	क्षेत्रवार जिल्हा उत्पन्न व दरडोई जिल्हा उत्पन्न - चालू किंमतीनुसार	15
3.2	क्षेत्रवार जिल्हा उत्पन्न व दरडोई जिल्हा उत्पन्न - स्थिर किंमतीनुसार	16
4. किंमतीविषयक आकडेवारी		
4.1	निवडक कृषिमालाच्या सरासरी घाऊक किंमती	17
4.2	जिल्हा मुख्यालयातील महत्त्वाच्या वस्तूच्या मासिक सरासरी किरकोळ किंमती	19
4.3	ग्राहक किंमतीचे निदेशांक	25
4.4	किंमतीचे महत्त्वाचे निदेशांक	26
5. जमीन महसूल, स्थानिक संस्थांचे उत्पन्न/ खर्च, बँकिंग, विमा आणि अल्पव्ययविषयक आकडेवारी		
5.1	गोळा केलेला जमीन महसूल	27
5.2	स्थानिक स्वराज्य संस्थांचे उत्पन्न व खर्च	28
5.3	बँक कार्यालय, वर्गीकृत बँकांची संख्या, ठेवी व कर्ज	29
5.4	अल्पवयसत कार्यक्रमाची प्रगती	30
5.5	आयुर्विमाविषयक आकडेवारी	31

अनुक्रमणिका

जिल्हा सामाजिक व आर्थिक समालोचन - 2006-07

जिल्हा - बीड

तक्ता क्र.	विषय	पृष्ठ क्र.
1	2	3
6. कृषि व पशुधन विषयक आकडेवारी		
6.1	जमिनीचा वापर	32
6.2	निरनिराळ्या पिकाखालील क्षेत्र	34
6.3	मुख्य पिकाचे दर हेक्टरी अदावित उत्पादन	43
6.4	निवडक केंद्रीय पजन्य दिवसांची संख्या व एकूण पजन्य	44
6.5	विविध साधनाखालील अतिताचे क्षेत्र	45
6.6	निरनिराळ्या पिकाखालील अतिताचे क्षेत्र	46
6.7	सिंचन विहिरी	52
6.8	कृषनलिका, हातपंप व विद्युत् पंप	53
6.9	लघुपाटवेधांची फाळे	54
6.10	मोठे व मध्यम पाटवेधार प्रकल्प	56
6.11	वहिरी धारणचा प्रकार आणि क्षेत्रफळ गटानुसार वर्गीकरण	60
6.12	कृषि अजयारे	61
6.13	पशुधन	62
6.14	पशुवैद्यकीय संस्था	69
6.15	मान्यताप्राप्त पशुवधगृहे आणि त्यात कत्तल केलेल्या पशूंची संख्या	71
6.16	वनक्षेत्र	72
6.17	मुख्य व गौण वन उत्पादन	73
6.18	भूजल मत्स्यव्यवसाय	74
6.19	दुध विकास सहकारी संस्था	75
7. सहकार क्षेत्र		
7.1	विविध प्रकारच्या सहकारी संस्था	76
7.2	सहकारी संस्थांची वित्तीय स्थिती	77
7.3	सहकारी संस्थांचा लेखा परीक्षण वर्गाप्रमाणे संख्या	78
7.4	राज्य/जिल्हा कार्यक्षेत्र असलेल्या सहकारी बँकांचे कार्य	79
7.5	सहकारी मंस्थांचे कार्य	80
7.6	विविध कृषि सहकारी पत्र संस्थांचे कार्य	82
7.7	जिल्हा आणि प्राथमिक पजन संस्थांचे कार्य	83
7.8	नियंत्रित बाजारपेठेतील कृषि मालाची वार्षिक आवक	86
7.9	परवानाधारक सावकारींची संख्या आणि त्यांनी दिलेली कर्जे	89

अनुक्रमिका		
जिल्हा सामाजिक व आर्थिक समालोचन - 2006-07		
जिल्हा - बीड		
तक्का क्र.	विषय	पृष्ठ क्र.
1	2	3
8. रोज आणि परिवहन व इळवडळ		
8.1	विद्युतीकरण झालेल्या सहरांची व गावांची संख्या आणि त्यांची लोकसंख्या	90
8.2	बिजेचा वापर	90
8.3	प्रकार व पृष्ठभाग यानुसार रस्त्यांची लांबी	91
8.4	मॉटर वाहनांची आणि परवानाधारकांची संख्या	92
8.5	महाराष्ट्र राज्य मार्ग परिवहन महामंडळाची प्रवासी वाहतूक	93
8.6	पोस्ट, खाजगी व सार्वजनिक दूरध्वनीची संख्या	94
9. रोजगार व उद्योगविकासक भाकडेवारी		
9.1	कारखान्यातील कामगारांची दैनिक सरासरी संख्या	95
9.2	रोजगार व स्वयंरोजगार मार्गदर्शन केंद्रातील जाकडेवारी	97
9.3	शासकीय व स्थानिक स्वराज्य संस्थांतील कर्मचाऱ्यांची संख्या	98
9.4	निरनिराळ्या उद्योगांतील रोजगार	99
9.5	कृषि व विंगर-कृषि उद्योग	100
9.6	प्रमुख उद्योग गटानुसार उद्योगाची आणि नियमित काम करणा-या कामगारांची संख्या	101
9.7	महत्त्वाच्या उद्योग गटानुसार कृषि व विंगरकृषि आस्थापनांची व त्यातील कामगारांची संख्या	102
10. शिक्षण		
10.1	शैक्षणिक संस्थांची संख्या	103
10.2	शैक्षणिक संस्थांतील शिक्षकांची संख्या	105
10.3	शैक्षणिक संस्थांतील विद्यार्थी संख्या	107
10.4	शैक्षणिक संस्थांतील अनुसूचित जातीची विद्यार्थी संख्या	109
10.5	शैक्षणिक संस्थांतील अनुसूचित जमातीची विद्यार्थी संख्या	111
10.6	शारारिक शिक्षण महाविद्यालय, क्रांडांगण, क्रांडा संस्था आणि क्रांडा शिष्यवृत्ताधारक	113
10.7	व्यस्तानिनाय विद्यार्थ्यांची संख्या	114
11. सार्वजनिक आरोग्य		
11.1	सार्वजनिक व शासन सहाय्यित वैद्यकीय सुविधांची माहिती	116
11.2	पोषणी केलेल्या जन्म-मृत्यूंची संख्या	118
11.3	विविध कारणानुसार मृत्यूंची संख्या	120
11.4	माता व बाल संगोपन कार्यक्रमांतर्गत लस टांचणी	121
11.5	कुटुंब कल्याण कार्यक्रम	122

अनुक्रमिका

जिल्हा सामाजिक व आर्थिक समालोचन • 2006-07

जिल्हा - बीड

संज्ञा क्र.	विषय	पृष्ठ क्र.
1	2	3
12. योजना		
12.1	विविध विकास साधनांसाठी झालेला योजनांतर्गत खर्च	123
12.2	रोजगार हमी योजना	125
12.3	रोजगार हमी योजनेखाली घेतलेली कामे, त्यावरील रोजगार व खर्च	126
12.4	पिण्याच्या पाण्याच्या सोयी व टंचाईसंबंधी केलेल्या उपाययोजना	127
12.5	सामायिक खतांचे वाटप	130
12.6	साखर कारखाने	131
12.7	बीस कृती कार्यक्रमाची भौतिक प्रगती	132
12.8	स्थानिक विकास कार्यक्रम (लोकसभा मतदार संघ)	133
12.9	स्थानिक विकास कार्यक्रम (विधानसभा मतदार संघ)	133
12.10	स्थानिक विकास कार्यक्रम (राज्यसभा सदस्य)	134
12.11	स्थानिक विकास कार्यक्रम (विधानपरिषद सदस्य)	134
13. न्याय व प्रशासन		
13.1	पोलीस अधिकारी/ कर्मचारी यांचा संख्या	135
13.2	दिवाणी व फौजदारी न्यायालयात निकाली काढलेली कार्ये/प्रकरणे	136
14. संदीर्ष		
14.1	त्रिभूत गृहविषयक आकडेवारी	137
14.2	मुद्रणालये आणि त्यांनी प्रकाशित केलेली वर्तमानपत्रे व नियतकालिके	138
14.3	लोकसभा व विधानसभा नियुक्तीकायदाची आकडेवारी	139
* * *		

भाग - ७

जिल्हा

सामाजिक व आर्थिक समालोचन

वीह जिल्हा

2006 - 2007



अर्थ व सांख्यिकी संचालनालय

महाराष्ट्र शासन

मुंबई

जिल्हा सांख्यिक व आर्थिक सर्वेक्षण

सन 2006-2007

जिल्हा : बीड

1. बीड जिल्ह्याच्या मधोमध भागात मराठी भाषकांपैकी एक जिल्हा आहे. सन 1956 साली विभाषक राज्याच्या स्थापनेपूर्वी ही जिल्हा विनायक राज्याच्या मध्यभागात होती. सन 1950 रत महाराष्ट्र राज्याच्या स्थापनेनंतर ही जिल्हा मराठी भाषिक राज्यात म्हणजे महाराष्ट्रात समाविष्ट करण्यात आली. त्यानंतर ऑगस्ट 1952 रत प्रादेशिक विभागाचे ७ जिल्ह्यांचे विभाजन करण्यात आले. त्यावेळी त्या जिल्ह्यातील अंबाजोगाई तालुक्यामधील रोणापूर मंडळातील 43 गावे व त्या वाड्यांदाखील जिल्ह्यात समावेश करण्यात आला.

(1) स्थान व भौगोलिक परिस्थिती

2. बीड जिल्हा औरंगाबाद विभागाच्या पश्चिमेस मध्यमार्गी वसलेला आहे. हा जिल्हा 18.28 ते 19.28 या उत्तर अक्षांशावर आणि 74.54 ते 75.57 या पूर्व रेखांशावर आहे. जिल्ह्याच्या उत्तरेस औरंगाबाद व जालना, पूर्वेस परभणी व तातूर हे जिल्हे आहेत. दक्षिणेस उस्मानाबाद व अहमदनगर तर पश्चिमेस अहमदनगर जिल्हा आहे. गोदावरी ही या जिल्ह्याची महत्वाची नदी असून ती मध्यभागी जिल्ह्याच्या उत्तरेसिमेच्या गवराई व माजलगाव या तालुक्यांच्या सरहद्दीयेंत वाहते.

3. बीड जिल्हा दख्खनच्या काळ्या थरांच्या दगडांच्या प्रदेशात वसलेला आहे. बालाघाटांनी घेवत रांग ही जिल्ह्यातील प्रमुख रांग असून ती पश्चिमेकडे अहमदनगर जिल्ह्याच्या सिमेपासून पूर्वेला जिल्ह्याच्या सिमेपर्यंत पसरली आहे. या पर्वत रांगामुळे जिल्ह्याचे दोन भाग पडले आहेत. उत्तरेकडील सखल प्रदेश सांगळडी खणून आळखला जातो आणि दुसरा उचापरील प्रदेश घाट किंवा बालाघाट म्हणून आळखला जातो, येथे 2500 फुटापेक्षा उंच अशी अनेक शिखरे आहेत. बालाघाट विभागाची समुद्रसपाटी पासूनची उंची 2000 ते 2200 फुटा पर्यंत आहे व सांगळडी प्रदेशाची उंची 1200 ते 1500 फुटापर्यंत आहे. आष्टी तालुक्याची उंची 1750 ते 2000 फुट आहे. उत्तरेकडील उंच प्रदेशाचा उत्तार दक्षिणेस व आग्नेय दिशेला आहे. आष्टी तालुक्याचा उत्तार सर्वसाधारणपणे दक्षिणेकडे आहे. उत्तरेकडील भाग गोदावरीच्या खोऱ्यात आहे व दक्षिणेकडील भाग साजर या गोदावरीच्या उपनदीच्या खोऱ्यात आहे.

क्षेत्रफळ व प्रशासकीय विभाग

4. जिल्ह्याचे एकूण क्षेत्रफळ 10499.17 चौ. कि. मी. असून ते महासागराच्या 3.14 टक्के एवढे आहे. या क्षेत्रफळापैकी 40.08 (21.21 %) चौ.कि.मी. क्षेत्रफळ नागरी भागात असून 10399.11 (97.79 %) चौ.कि.मी. क्षेत्रफळ ग्रामीण भागात आहे. प्रशासकीय सोयीच्या दृष्टीने जिल्ह्याचे दोन महसुली विभाग घडवण्यात आले असून एक उपविभाग बीड येथे असून या अंतर्गत 1) बीड 2) गवराई 3) पाटोदा 4) आष्टी 5) शिरूर (कांसार) हे तालुके येतात. दुसरा उपविभाग अंबाजोगाई येथे असून त्याखाली 1) अंबाजोगाई 2) केज 3) माजलगाव 4) सांकर 5) परली 6) वडवणी हे तालुके येतात. या उपविभागाकरिता स्वतंत्र उपजिल्हाधिकारी कार्यालये आहेत. जिल्ह्यात 11 तालुके असून नागरी विभाग वगळता 11 पंचायत समित्या आहेत. सर्व पंचायत समित्यांसाठी बीड येथे जिल्हा परिषद कार्यरत आहे.

5. जनगणना 2001 नुसार जिल्ह्यात एकूण 1365 गावे आहेत. एकूण 1010 ग्रामपंचायती पैकी 835 स्वतंत्र व 184 गट ग्रामपंचायती आहेत. जिल्ह्यात 8 नागरी क्षेत्रांपैकी बीड अ वग नगर परिषद आहे. परली-वेजनाथ व अंबाजोगाई येथे व वग नगर परिषदा असून गवराई, माजलगाव व सांकर या वग नगर परिषदा आहेत. जिल्ह्यात एकूण 8 कृषि उत्पन्न बाजार समित्या असून बीड, गवराई, माजलगाव, अंबाजोगाई, केज, पाटोदा, आष्टी व परली या तालुक्यात प्रत्येकी एक या प्रमाणे आहेत.

कृ. विज्ञान

6. जिल्ह्यातील बहुतांश जमिनी पातळ थराच्या व खडकाळ आहेत. गवराई आणि माजलगाव तालुक्यातील जमिनी सुपीक काळ्या प्रतीच्या आहेत. नदयाच्या व नाल्याच्या काठावर काळ्या जमिनीचे पटटे आहेत. आष्टी तालुक्याच्या दक्षिण भागात चांगल्या प्रकारची जमिन असून उत्तर व पूर्व भागातील जमिनी उंच, सखल व पातळ थराची आहे. पाटोदा तालुका हा डोंगराळ आहे. उत्तरेस सिंदूरणा नदीच्या काठावर चांगल्या प्रकारची जमिन आहे. तसेच बीड, केज व अंबाजोगाई तालुक्यात अधून-मधून काळ्या जमिनीचे पटटे असून उर्वरीत बहुतांश जमिन निकृष्ट आहे.

नदी-नाले

7. गोदावरी ही जिल्ह्याची जवळची नदी असून जिल्ह्याच्या उत्तरेकडील गंगराई व मांजलगांव तालुक्याच्या सिमेवरून वाहत जाते. मांजरा, सिंदफणा, बंडसूरा व वाण या जिल्ह्यातील इतर महत्त्वाच्या नद्या आहेत. मांजरा व सिंदफणा या पाटोदा तालुक्यातील टेकड्यांवर उगम पावतात. मांजरा नदी जिल्ह्याच्या दक्षिण सिमेवरून वाहते तर सिंदफणा नदी जिल्ह्याच्या उत्तर भागातून वाहते व मांजलगांव तालुक्यात मंजरथ येथे गोदावरी नदीला मिळते. त्याचप्रमाणे बंडसूरा नदी बोंड तालुक्यातील टेकड्यात व वाण नदी बालाघाट रांगांच्या दक्षिणेकडून धारूर या गावाजवळ उगम पावते. तसेच तलवार, कांबळी, रुटी व गेडकरी या जिल्ह्यातील इतर नद्या आहेत. या सर्व नद्या सर्वसाधारणपणे उन्हाळ्यात कोरड्या असतात. या नद्यांना मार्च महिन्यापर्यंत पाणी असते. चांगली पाऊस झाल्यास काही नद्यांना वर्षभर पाणी असते.

हवामान व पर्जन्य

8. हवामानाच्या दृष्टीने वर्षाचे तीन भाग पडतात. जून ते सप्टेंबर या महिन्यात ह्या उष्ण असली तरी पावसाळी वातावरणामुळे त्यात थोडासा गारवा असतो. ऑक्टोबर ते फेब्रुवारी या महिन्यात ह्या कोरडी व थंड असते. नोव्हेंबर ते जानेवारी या महिन्यात अंधून-अंधून काही दिवस थंडीची लाट येते. मार्च ते मे महिन्यात हवामान उष्ण व कोरडे असते. सर्वसाधारणपणे वर्षभरात या जिल्ह्याचे हवामान आल्हाददायक व उत्साहवर्धक असते.

9. बोंड येथे बोंड या केंद्रात तापमान व पर्जन्य मापक यंत्र बसविलेले असून 1997 या वर्षी किमान 12.0 सेन्सियस व कमाल 39.3 सेन्सियस तापमानाची नोंद करण्यात आली.

10. जिल्ह्यातील जोफाच्या शेती हा प्रमुख व्यवसाय असून बहुतांश शेती पावसावर अवलंबून आहे. जते अजजे तरी पावसाचे प्रमाण बरेच कमी असून तो वेळोवेळ पडत नाही आणि त्यामुळे जिल्ह्यात अंधून-मधून दुष्काळी परिस्थिती निर्माण होते. जिल्ह्यात 2006 मध्ये पावसाने सरासरी प्रमाण 95.97 मि.मी. होते. नडनणी, परळी, मांजलगांव, बीड, या तालुक्यात पावसाचे प्रमाण बरेच कमी असते. जिल्ह्यात 2008 या वर्षात आष्टी, पाटोदा, केज, शिरूर, अंबाजोगाई, गंगराई, तालुक्यात पावसाचे प्रमाण जास्त असून तेथे 675 मि.मी. तर धारूर तालुक्यामध्ये सर्वांत कमी म्हणजे 78 मि.मी. पाऊस पडला. जिल्ह्यात सर्वसाधारणपणे जून च्या पंधरावाड्यापासून पावसाला सुरुवात होते व तो सप्टेंबर अखेर राहता. कधी कधी ऑक्टोबर महिन्यात सुद्धा पाऊस पडतो.

जमिनीचा प्रकार

11. ह्या सर्व जिल्हा काळ्या-थराच्या दगडांच्या प्रदेशात पसरले आहे. जिल्ह्यातील गंगराई आणि मांजलगांव तालुक्यातील गोदावरी काळ्या जमिनी खोल काळी असून शेतीस लागली आहे. ह्याची ह्या तालुक्यातील जमिनी घातळ थराच्या व खडकाळ आहेत. जिल्ह्यात खरोप आणि रबी ही दोन पिके घेतली जात असली तरी मांजलगांव व गंगराई तालुक्यात रबीचे प्रमाण जास्त आहे.

12. 10 दिवसेंदिवस पर्जन्यमान कमी होत असल्याने मुगसातील पाण्याची खोली खाली जात आहे. बीड, पाटोदा, केज, आष्टी व अंबाजोगाई तालुक्यात पाण्याची पातळी खूपच खोल असून 300 फुटापर्यंत पाणी लागत नाही. या सर्व तालुक्यात विहिरीचे पाणी शेतीस मोठ्या प्रमाणावर वापरतात.

(2) लोकसंख्या

जनगणना व वार्षिक अंदाज

13. जनगणना 2001 प्रमाणे बीड जिल्ह्याची एकूण लोकसंख्या 21.61 लक्ष इतकी आहे. 1991 च्या जनगणनेच्या तुलनेत दशवार्षिक वाढीचा दर हजाराला 185 येतो. 2001 च्या जनगणनेप्रमाणे तालुकावार लोकसंख्येचा विचार करता जिल्ह्याच्या लोकसंख्येची तालुक्याच्या लोकसंख्येशी टक्केवारी बीड 18.13%, गंगराई 12.13%, मांजलगांव 9.93%, अंबाजोगाई 10.89%, केज 10.47%, पाटोदा 4.42%, आष्टी 9.55%, धारूर 2.87%, परळी 10.96%, नडनणी 5.77% व शिरूर (कासार) 4.79% अशी गेते.

घनता

14. बीड जिल्ह्याचे क्षेत्रफळ 1991 च्या जनगणनेप्रमाणे महाराष्ट्राच्या क्षेत्रफळाच्या 3.45% आहे. तसेच लोकसंख्येची टक्केवारी 2.23 येते. 2001 च्या जनगणनेप्रमाणे जिल्ह्यात दर चौ. कि.मी.मागे 203 लोकसंख्या येते, तर महाराष्ट्रात हे प्रमाण 048 आहे. ग्रामीण विभागात दर चौ. कि.मी. मागे 171 तर नागरी विभागात दर चौ. कि.मी. मागे 1650 लोकसंख्या येते. नागरी विभागात सर्वांत जास्त घनता बीड (16650) शहरात आहे, तर सर्वांत कमी अत्तोजी, नागरी घनता मागे (544) गंगराई आहे, तर ग्रामीण भागात सर्वांत जास्त घनता (170) बीड तहसील मध्ये आहे, तर सर्वांत कमी घनता असलेला (72) पाटोदा तहसील आहे.

ग्रामीण व नागरी लोकसंख्या

15. 2001 च्या जनगणनेप्रमाणे जिल्हयातील एकूण लोकसंख्येपैकी 17.74 लक्ष लोकसंख्या म्हणजेच 81.06 टक्के ग्रामीण भागात तर उर्वरित 3.87 लक्ष लोकसंख्या म्हणजेच 17.88 टक्के नागरी भागात आहे. एकूण नागरी लोकसंख्येपैकी 1.38 लक्ष म्हणजेच 35.60 टक्के बीड नगर पालिकेची आहे, तर उर्वरित 2.49 लक्ष म्हणजेच 64.28 टक्के लोकसंख्या 5 नागरी क्षेत्रातील येते. बीड नगर पंचायत, माजलगाव, अंबाजोगाई, धारूर व परळी नागरी क्षेत्रात अनुक्रमे 1.31, 2.03, 3.20, 0.84 व 4.09 लक्ष लोकसंख्या येते.

चित्र - पुरुष प्रमाण

16. 2001 च्या जनगणनेप्रमाणे महाराष्ट्रात दर हजार पुरुषांमध्ये 922 स्त्रियांचे प्रमाण येते तर बीड जिल्हयात ते प्रमाण हजार पुरुषांमध्ये 936 स्त्रिया असते आहे. नागरी व ग्रामीण भागाचा विचार करता नागरी भागातील हे प्रमाण 922 स्त्रिया असते आहे, तर ग्रामीण भागात हेच प्रमाण 928 स्त्रिया असते आहे.

अनुसूचित जाती व अनुसूचित जमाती

17. जनगणना 2001 प्रमाणे जिल्हयात अनुसूचित जातींची एकूण लोकसंख्या 281 हजार इतकी आहे. एकूण लोकसंख्येची टक्केवारी 12.99 येते. महाराष्ट्रात अनुसूचित जातींच्या लोकसंख्येची टक्केवारी 11.09 आहे. महाराष्ट्राशी तुलना करता जिल्हयातील अनुसूचित जातींचे प्रमाण उल्लेखनीय आहे. अनुसूचित जमातींची 2001 च्या जनगणनेप्रमाणे जिल्हयात 24 हजार लोकसंख्या आहे. तिची टक्केवारी 1.11 येते. महाराष्ट्रात हीच टक्केवारी 9.27 आहे. यावरून महाराष्ट्रातील लोकसंख्येपेक्षा जिल्हयातील अनुसूचित जमातींचे प्रमाण अत्यल्प आहे.

कामक-याची संख्या

18. कामक-यांच्या व्याख्येत 1981 जनगणनेत पुन्हा बदल करून सिमांत कामकरी ही संज्ञा नव्याने निर्माण केली आहे. पेशांच्या पोटी ज्याला वर्षभर किंवा अधिक काळ काम मिळाले त्यांना कामकरी ही संज्ञा वापरण्यात आली. अर्थात स्वयंपरोजगार करणारे शेतकरी, कुटीर उद्योगात काम करणारे व्यापारी इत्यादींची गणना कामगारात झाली. सा उलट वर्षातील एक दिवस अथवा काही दिवस किंवा रोजी काही वेळेत पेशाचे बदल्यात ज्याने काम केले त्याला सिमांत कामकरी म्हणून गणण्यात आले.

19. जनगणना 2001 प्रमाणे जिल्हयात एकूण 9.57 लक्ष कामकरी आहेत म्हणजेच एकूण लोकसंख्येची कामक-यांची टक्केवारी 44.24 येते. सिमांत कामकरी जनगणनेप्रमाणे 1.28 लक्ष म्हणजेच 5.86 टक्के आहेत. महाराष्ट्रात कामक-यांची व सिमांत कामक-यांची टक्केवारी 1981 चे जनगणने प्रमाणे अनुक्रमे 33.71 व 3.85 आहे.

20. जनगणना 1991 मध्ये कामक-यांचे 9 वर्गांत वर्गीकरण करण्यात आले आहे. 1) शेतकरी 2) शेतमजूर 3) पशुसंस्कार, जंगलकाम, मच्छीमारी, शिकारी, फलबागा, मळे वगैरे क्षेत्रात काम करणारे 4) खाणकाम आणि दगड खणकामात काम करणारे 5) वस्तू निर्माण प्रक्रिया, सेवा व दुरुस्त्या इत्यादी वस्तु उद्योगात काम करणारे 6) वस्तु उद्योगा नगतिरिक्त इतर उद्योग क्षेत्रात काम करणारे 7) मंत्रिकाम करणारे 8) व्यापार आणि वाणिज्य क्षेत्रात काम करणारे 9) वाहतूक, साठवण आणि दळणवळण क्षेत्रात काम करणारे.

21. जिल्हयात शेतकरी व शेतमजूरांचे प्रमाण जास्त आहे. जिल्हयातील एकूण ग्रामीण काम करणा-यांची टक्केवारी वरील तक्त्या वर्गात येणेप्रमाणे आहे. 1) 24.47 2) 14.67 3) 0.67 4) 0.03 5) 0.50 6) 0.92 7) 0.33 8) 0.92 9) 0.31 नागरी भागातील हीच कामक-यांची टक्केवारी अनुक्रमे 2.04, 3.69, 0.84, 0.11, 0.43, 2.85, 2.05, 5.77 आणि 2.15 टक्के येते.

वयोगटानुसार लोकसंख्या

22. लोकसंख्येची वयोगटानुसार 1981 च्या जनगणनेप्रमाणे 9 गटांत विभागणी करण्यात आलेली असून त्यानुसार 1) 0 ते 14 वयोगटाकडे 40.73 टक्के 2) 15 ते 19 वयोगटाकडे 8.20 टक्के 3) 20 ते 40 वयोगटाकडे 7.48 टक्के 4) 25 ते 29 वयोगटात 8.88 टक्के 5) 30 ते 34 वयोगटात 8.37 टक्के 6) 35 ते 39 वयोगटात 6.18 टक्के 7) 40 ते 49 वयोगटाकडे 10.12 टक्के 8) 50 ते 59 वयोगटाकडे 6.74 टक्के आणि 9) 60 चे वर वयोगटात 7.17 टक्के, वरील विवरणावरून असे दिसून येते की, 15 ते 50 या वयोगटातील 51.97 टक्के लोकसंख्या काम करणाऱ्यांपैकी असून 48.03 टक्के लोकसंख्या काम करणाऱ्यांशिवाय असते आहे.

साक्षरता प्रमाण

23. जिल्ह्यातील 2001 च्या जनगणनेप्रमाणे साक्षरतेची टक्केवारी 84.69 असून तीच महाराष्ट्राची 77.30 टक्के आहे. साक्षरतेच्या दृष्ट्या गावोगाव व नागरी भागात फारच लफळत असून नागरी भागाची टक्केवारी 84.69 असून ग्रामीण भागासाठी ती 84.28 टक्के अशी आहे. नागरी भागामध्ये साक्षरतेची सर्वात जास्त टक्केवारी अंबाजोगाई शहराची तर सर्वात कमी गेवराई येथील असून अनुक्रमे 86.82 % व 77.70 % अशी आहे. ग्रामीण भागात सर्वात जास्त टक्केवारी आस्टी या तालुक्यात असून सर्वात कमी वडवणी या तालुक्यामध्ये असून ती अनुक्रमे 85.52 व 83.18 टक्के अशी आहे. ग्रामीण भागात पुरुषांची सर्वात जास्त टक्केवारी आस्टी या तालुक्यात आहे व सर्वात कमी वडवणी तालुक्याची असून ती अनुक्रमे 85.52 व 83.18 टक्के अशी आहे. तर स्त्रियांच्या बाबतीत ग्रामीण भागातील साक्षरतेची टक्केवारी सर्वात जास्त शिरूर तालुक्यात असून सर्वात कमी वडवणी तालुक्यात आहे. ती अनुक्रमे 88.69 व 83.80 टक्के अशी आहे. थोडक्यात म्हणजे ग्रामीण भागातील साक्षरतेची टक्केवारी वडवणी तालुक्यात सर्वात कमी आहे.

घरात असलेली निवासोपयोगी घरे व कुटुंबे

24. जनगणना 1991 प्रमाणे जिल्ह्यात निवासोपयोगी एकूण 4.51 लक्ष घरे असून या घरांमध्ये 3.41 लक्ष कुटुंबे राहात होती. 1991 च्या जनगणनेप्रमाणे 88.29 टक्के कुटुंबे माजलीच्या घरात व 9.10 टक्के कुटुंबे माज्याच्या घरात राहात होती.

जिल्हा उत्पन्न अंदाज

25. जिल्हा स्तरावरील उत्पन्नाचे अचूक अंदाज करण्यासाठी प्रवेशाला संघटित होणारे उत्पन्न ही संकल्पना वापरणे योग्य असले तरी जिल्हास्तरावरील आर्थिक चलाढालीचा परिणाम जिल्हापुरताच मर्यादीत राहात नसल्याने संबंधित जिल्ह्यात बाहेरून प्राप्त होणारे व संबंधित जिल्ह्यातून बाहेर जाणा-या उत्पन्नाचे मोजमाप करणे शक्य नसल्याने, सरर पध्दतीचा वापर करता येत नाही. त्यामुळे उत्पन्न स्त्रोत पध्दती (Income originating approach) या संकल्पनेचा अवलंब करून जिल्हास्तरावरील उत्पन्नाचे अंदाज तयार करण्यात आले आहेत.

जिल्हा चलाढाले अंदाज तयार करण्याकरिता लागणारी पुस्तकूत माहिती अजूनही समाधान कारकरित्या उपलब्ध नाही. प्राथमिक क्षेत्राकरिता बहुतांश आकडेवारी उपलब्ध आहे. मात्र इतर क्षेत्राकरिता अतिशय अल्पशा प्रमाणात उपलब्ध आहे. ज्या क्षेत्राकरिता जिल्हास्तरावरील आकडेवारी उपलब्ध नाही. त्या क्षेत्राकरिता जिल्हावार अनुक्रमे असे निर्देशांक वापरून त्या आधारे राज्य स्तरावरील उत्पन्नाची जिल्ह्यामध्ये विभागणी करण्यात आलेली आहे.

आकडेवारीच्या उपलब्धतेचा अभाव, अनुक्रमे निर्देशांकांचा वापर तसेच पध्दतीमधील अंमलबुंदी या सर्वांमुळे जिल्हा उत्पन्नाचे अचूक अंदाज बांधण्यामध्ये मर्यादा येत असल्याने हे अंदाज दोबळ मानाने जिल्ह्यातील उत्पन्नाची पातळी आजमाविण्याकरिता वापरोवेल. या प्रकारानात प्रकाशित केलेले जिल्हा उत्पन्नाचे अंदाज वापरताना घरील मर्यादा लक्षात घ्याव्यात.

(3) घने

26. सन 1998-99 या वर्षाचे ऋतू व पिके अहवालानुसार जिल्ह्यात एकूण 25538 हेक्टर जंगल व्याप्त क्षेत्र असले तरी या मधील ब-याच क्षेत्रातील जंगल हलक्या प्रतीचे आहे. एकूण मौसमी क्षेत्राचा विचार केल्यास जंगल व्याप्त क्षेत्र फक्त 2.39 टक्के एवढे असून महाराष्ट्रातील जंगल व्याप्त क्षेत्राचेही खूपच कमी आहे. वर्षावरणाचा समतोल राखण्याच्या दृष्टीने जंगल व्याप्त क्षेत्र जवळ जवळ 3:3 टक्के एवढे क्षेत्र असावयाला हवे. म्हणून जंगला खालील क्षेत्र वाढविणे आवश्यक आहे. हे जंगल व्याप्त क्षेत्र वाढविण्याच्या दृष्टीने घने आणि सामाजिक वनिकरण खाते हे प्रयत्न करीत असले तरी अद्याप मर्यादीत तशी वाढ झालेली नाही. सन 1998-99 च्या ऋतू व पिके या अहवालानुसार केज तालुक्यात जंगल व्याप्त प्रदेशाची टक्केवारी जिल्ह्यात सर्वात जास्त असून 3.18 टक्के व त्या खालोखाल बीड 3.18 टक्के, पाटोदा 2.97 टक्के, गेवराई 1.75 टक्के, माजलगाव 1.58 टक्के, अंबाजोगाई 1.29 टक्के त्याखालोखाल आहे. घरील आकडेवारी घरून असे दिसून येते की, अंबाजोगाई, माजलगाव, गेवराई व पाटोदा या तालुक्यात जंगल वाढीचे विशेष प्रयत्न होणे आवश्यक आहे.

27. जिल्ह्यातील जंगल अतिशय कमी प्रतीचे असून जिल्ह्यात पूर्व पश्चिम बालाघाटाच्या रांगा पाटोदा, बीड, केज व अंबाजोगाई तालुक्यात पसरल्या आहेत. त्यातील जंगल उत्पादन नगण्य आहे. जंगलापासून 2006-2007 या वर्षात 2.11 लक्ष रुपये उत्पन्न मिळाले त्यामध्ये टिक व इतर या वस्तू पासून अनुक्रमे 1.16, 2.00 व 84.00 लक्ष एवढे होते.

(4) शेती

जमिनीचा प्रकार

28. जमिनीच्या वापराबाबतची माहिती स्थायी स्वरूपाची असून आकडेवारी 1998-99 या वर्षाकरिता उपलब्ध आहे. म्हणूनच वर्न्साची याच माहितीचा अन्वय घेतला आहे.

29. जिल्ह्याच्या एकूण 10.44 लक्ष हेक्टर नैसर्गिक क्षेत्रावैधी 0.26 लक्ष हेक्टर चत क्षेत्र असून त्याची एकूण क्षेत्रफळाशी टक्केवारी 2.47 आहे. शेती योग्य नसलेले एकूण क्षेत्र 0.43 लक्ष हेक्टर असून पडीत जमिनी व्यतिरिक्त लागवडी लागू करतु पडीत जमिन 0.09 लक्ष हेक्टर आहे. चालू षड व इतर षड 0.25 हेक्टर आणि निष्पन्न कसलेले क्षेत्र 8.81 लक्ष हेक्टर असे आहे. लागवडी लागू पडीत जमिनीवैधी जवळ जवळ 0.46 लक्ष हेक्टर क्षेत्र हे कायम तुरे चरण असून जिल्ह्यात असलेल्या एकूण नैसर्गिक क्षेत्राची त्यांचे प्रमाण 0.13 लक्ष हेक्टर इतके असून ते फारच कमी आहे. असे असले तरी या जगावशाच्या चा-याला घेऊन इतर पडीत जमिनीमुळे थोड्याफार प्रमाणात सुटप्यात मदत होते. एकूण 8.81 लक्ष हेक्टर निष्पन्न लागवडी खालील प्रत्येक माणशी प्रमाण 0.41 हेक्टर इतके पडते आणि सर्वसाधारण पिक परिस्थितीप्रमाणे व अवलंबिण्यात येणा-या सुधारित शेती पध्दतीमुळे हे तुरेसे आहे असे वाटते. जिल्ह्यात पावसाचे प्रमाण जरी ठीक असले तरी ब-यावधी पाऊस वेळेवर तसेच तुरेसा कमी असल्याने दुबार पिकाखालील क्षेत्र कमी आहे. पाऊस वेळेवर व सम प्रमाणात पडल्यास जिराईत शेतीत घण दुबार पिके घेतली जातूत.

बाहित धारण केलेली जमीन व बाहित खोतेदार.

30. सन 1990-91 च्या काषे गणनेनुसार जिल्ह्यात 4,05,539 खातेदार असून त्यांनी धारण केलेली जमीन 893872 हेक्टर इतकी आहे. या खातेदारावैधी एक हेक्टरचे आत जमीन धारण करणारे एकूण 1,23,498 खातेदार असून त्यांनी धारण केलेली जमीन फक्त 69,613 हेक्टर आहे. त्याचप्रमाणे 1 ते 2 हेक्टर पर्यंत जमीन धारण करणारे एकूण 1,23,870 खातेदार असून त्यांच्याकडे 188790 हेक्टर इतकी जमीन आहे. 2 ते 4 हेक्टर पर्यंत जमीन धारण करणारे एकूण 98176 खातेदार असून त्यांच्याकडे 271975 हेक्टर इतकी जमीन आहे. 4 ते 10 हेक्टर पर्यंत जमीन धारण करणारे एकूण 49533 खातेदार असून त्यांच्याकडे 286998 हेक्टर इतकी जमीन आहे. 10 ते 20 हेक्टर पर्यंत जमीन धारण करणारे 5374 खातेदार असून त्यांच्याकडे 76196 हेक्टर जमीन आहे. याबाबत अर्थ असा की या जिल्ह्यात एकूण 2,52,156 अत्यल्प व अल्प सुधारक असून त्यांनी धारण केलेली जमीन 258703 हेक्टर आहे. अल्प व अत्यल्प सुधारकाचे एकूण खातेदारांशी प्रमाण 62.18 टक्के व त्यांच्याकडे असलेल्या जमिनीचे प्रमाण 28.94 टक्के आहे.

तक्ता क्रमांक 1

अ. क्र	जमिन धारण हेक्टर	एकूण खातेदार	एकूण धारण केलेली जमिन	एकूण खातेदारांशी प्रमाण	एकूण जमिनीशी प्रमाण
1	2	3	4	5	6
1	0.02 ते 1.0	123486	69913	30.45	7.92
2	1.0 ते 2.0	128670	188790	31.73	21.12
3	2.0 ते 4.0	98176	271975	24.21	30.43
4	4.0 ते 10.0	49533	286998	12.89	32.11
5	10.0 ते 20.0	4891	61144	1.21	6.94
6	20.0 व त्यापेक्षा जास्त	483	15052	0.11	1.681
एकूण		405539	893872	100.00	100.00

32. या जिल्ह्यात खरीप आणि रब्बी ही दोन्ही पिके घेतली जात असून खरीप हंगामांमध्ये संकरित ज्वारी, बाजरी, तूर, उडीद आणि कापूस तसेच भूईमूग ही पिके प्रामुख्याने घेतली जातात. तर रब्बी हंगामांमध्ये ज्वारी, गहू, हरभरा व करडई ही पिके प्रामुख्याने घेतली जातात. बारमाही पिकांमध्ये ऊस हे पिक मुख्य असून जेथे औलीताची सोय आहे अशा क्षेत्रात उन्हाळी भूईमूग व सूर्यफूल ही पिके घेतली जातात. भाजीपाला आणि फळे ही पिके जेथे पाण्याची सोय आहे अशा ठिकाणी सर्वसाधारणपणे वर्षभर घेतली जातात.

33. जिल्ह्यात बोंड, पाटोदा, केज व अंबाजोगाई तसेच आष्टी या तालुक्यात खरीप पिके प्रामुख्याने घेतली जातात व कांही भागात रब्बी पिके पण घेण्यात येतात. मात्र जिल्ह्यात गेवराई व माजलगांव तालुक्यात दोन्ही हंगामांमध्ये पिके घेतली जातात. एकूण लागवडी खालील क्षेत्रापैकी 1999 वर्षात सरासरी ज्वारी 25.20 टक्के, बाजरी 18.66 टक्के, एकूण तूपधान्य 56.64 टक्के, एकूण कडधान्य 10.75 टक्के, ऊस जवळ जवळ 3.65 टक्के असे असून एकूण खाद्य पिकांचे प्रमाण 76.36 टक्के असून कापूस 0.11 टक्के, गळीताची पिके 11.53 टक्के घेतली जात असून राहिलेली इतर पिके घेतली जातात.

34. व्यापारी पिकांमध्ये प्रामुख्याने कापूस आणि ऊस ही पिके घेतली जात असून गेल्या कांही वर्षात साखर कारखान्यांची संख्या वाढत असल्याने ऊसाखालील क्षेत्रात दिवसांदिवस वाढ होत आहे.

पिक उत्पादन व मुख्य पिकांचे उत्पादनाचे प्रमाण

35. जिल्ह्यातील जमीन सर्वसाधारणपणे चांगली असून पुरेसा व वेळेवर पाऊस आल्यास सत्यत्राचे पमाण चांगले राहते. गेल्या कांही वर्षात निर्माण झालेल्या दुष्काळी परिस्थितीमुळे उत्पनाच्या प्रमाणात घट दिसून येते. सन 2005-2006 या वर्षी एकूण तूपधान्याचे उत्पादन 3807 लक्ष मे. टन एवढे तर कडधान्याचे उत्पादन 0.035 लक्ष मे. टन एवढे झाले. कपाशीचे उत्पादन 1614 गासड्या (107 किलोच्या) तर ऊसाचे उत्पादन केनच्या स्वरूपात 274.38 टन एवढे झाले आहे. उत्पन्नाचे मुख्य पिकांचे दर हेक्टरी प्रमाणे पुढील प्रमाणे आहे. गहू 1054 किलो, ज्वारी 1401 किलो, बाजरी 676 किलो, हरभरा 533 किलो, तूर 991 किलो, भूईमूग (संग) 6581 किलो, कापूस (लि.ट.) 109 किलो असे असून ते महाराष्ट्राच्या सरासरी उत्पादनाच्या तुलनेत कमी आहे. यात वाढ होण्यासाठी संकरित बियाणांचा व रासायनिक खतांचा वापर जास्त प्रमाणात होणे तसेच खतांची मात्रा योग्य प्रमाणात देणे आवश्यक आहे.

संदीय व रासायनिक खतांचा वापर

36. जिल्ह्यात सन 2006-2007 या वर्षात तालुक्यांवर खत वाटप नियंत्रित व खाजगी संस्था कडून एकूण 97277 मे. टन खताचे वाटप करण्यात आले. तहसिल निहाय वाटप पुढील प्रमाणे आहे. आष्टी 4000 मे. टन, पाटोदा 3377 मे. टन, शिरूर 3500 मे. टन, गेवराई 8000 मे. टन, माजलगांव 15000 मे. टन, वडवणी 3400 मे. टन, बीड 20000 मे. टन, केज 9000 मे. टन, धारूर 3000 मे. टन, परळी 18000 मे. टन आणि अंबाजोगाई तालुक्यात 10000 मे. टन वाटप करण्यात आले सन 2005-2006 मध्ये जिल्ह्यात 139267 मे. टनाने वाटप करण्यात आले होते. त्या मानाने 2006-2007 मध्ये 41990 टनाने घट झालेली आहे.

पिक संरक्षण

37. पिक संरक्षणासाठी कृषि खात्यामार्फत ही योजना राबविण्यात येत असून संतकरी रवतःहून आजकरी पुढाकार घेऊन आधुनिक पिकांचे संरक्षण किटकनाशके वापरून करतात. या किटकनाशक फायरणांमध्ये कपाशीवरील फायरणीचे प्रमाण जवळपास 80 % एवढे असते.

कृषि उत्पन्न बाजार समिती

38. जिल्ह्यात एकूण 8 कृषि उत्पन्न बाजार समित्या असून त्या अनुक्रमे (1) बीड (2) गोंयगाई(3) माजलगांव (4) अंबाजोगाई (5) परळी-वेजनाथ (6) धारूर (7) घाटोदा (8) कडा ता. आष्टी येथे आहेत. या कृषि उत्पन्न बाजार समित्या मार्केट सन 2000-2007 या वर्षात 876340 टन मालाची उलाढाल करण्यात आली व त्यांची एकूण किंमत रुपये 6290.72 लक्ष एवढी होती. शासनातर्फे आधारस्मृत किंमती नुसार ज्वारी इत्यादी कृषि उत्पन्नाची खरेदी करण्यात येत असून त्या मालाच्या किंमतीचा परील उलाढाली मध्ये समावेश आहे. कापूस खरेदीसाठी एकधिकार खरेदी तत्वावर कापसाची खरेदी कापूस महामंडळामार्फत राबविण्यात येत असून 2006-2007 या वर्षी 12132 क्विंटल कापसाची खरेदी करण्यात आली. त्याची एकूण किंमत रुपये 41890 लक्ष होती.

39. धान्याची साठवण करण्यासाठी धारूर महामंडळाची बीड येथे 5 गोदामे असून त्यांची क्षमता 9750 मे.टन एवढी आहे. या शिवाय जिल्ह्यात परळी-वेजनाथ येथे 21800 मे.टन क्षमतेची 9 गोदामे असून गोंयगाई येथे 5400 मे.टन क्षमतेची 3 गोदामे आहेत. या सर्व गोदामाची क्षमता 36950 मे.टन आहे. या गोदामाचा उपयोग मुख्यत्वे अन्नधान्य, तेलबिया, खत, सिमेंट इत्यादी वस्तूंच्या साठवणुकीसाठी केला जातो.

(5) सिंचन

ओलिताखेडी साधने

40. बीड जिल्ह्यात माजलगांव जवळील माजलगांव प्रकल्प हा मोठा सिंचन प्रकल्प असला तरी लाम क्षेत्र माजलगांव व अंबाजोगाई सहस्रील मध्ये आहे. या प्रकल्पातील एकूण लागू क्षेत्र 84850 हेक्टर आहे. त्यापैकी जिल्ह्यात फक्त 93885 हेक्टर क्षेत्र पूर्ण आल्यावर ओलिताखेडी (महाज्वेव71.38 टक्के) वेईल. माजलगांव प्रकल्पांतर जिल्ह्यात मान्यता प्रकल्प सिंचना करितो मोठ्या प्रमाणावर उपयोगी आहे. या शिवाय 16 मध्यम प्रकल्पांचे काम पूर्ण झालेले असून 2 मध्यम प्रकल्पांची कामे प्रगती पश्चांवर आहेत. या शिवाय 820 लघू प्रकल्पांची कामे उपयोगात अंभून त्याखालील लाम क्षेत्र 88808 हेक्टर एवढे येते. एकूण 253586 हेक्टर क्षेत्र निव्वळ ओलिताखेडी 1998-99 मध्ये आलेले आहे.सन1998-99 या वर्षी सिंचनाखालील एकूण 304988 हेक्टर एवढे क्षेत्र होते.एकूण लागवडीखालील क्षेत्राची हे प्रमाण 27.00 एवढे पडते. यरील 25360 हेक्टर ओलिता क्षेत्रापैकी 71100 हेक्टर हे कालव्याखदारे या143571 हेक्टर क्षेत्र विडीरी करून ओलिता करण्यात आले. एकूण 253586 ओलिताखेडी क्षेत्रपैकी 54.93 टक्के क्षेत्र जत्रघांचे पिकाखालील असून उसाखालील 5.04 टक्के, कपाशी खाली 3.5 टक्के व राहिलेले क्षेत्र भाजोपाला व इतर पिकाखाली होते.

पूर व पूर नियंत्रन

41. गेल्या काही वर्षात पुरेशा मानसाअभावी जिल्ह्यात अशी पूर परिस्थिती निर्माण झाली नाही.परंतू ज्या ठिकाणी पूराचा धोका उदभवू शकतो अशा ठिकाणी पूर नियंत्रन कामे घेण्यात येतात. 2005-06 मध्ये माजलगांव परळी व गोंयगाई तालुक्यात जापसकाडी धरणाने पाणी सोडल्यामुळे पूर आला होता त्यावर उपाय योजना करण्यात आल्या.

(6) पशुसंवर्धन, पशुवैद्यकीय सेवा व दुग्ध व्यवसाय

पशुसंजन

42. सन 1997 चे पशु गणनेप्रमाणे जिल्ह्यात एकूण 3 वर्षावरील 1.05 लक्ष गायी दुध देणा-या होत्या.संकरित गायी 1997 चे गणनेप्रमाण 121 हजार होत्या. जिल्ह्यात दुग्ध व्यवसाय हा पुरक व्यवसाय म्हणून शेतकरी व शेतमजूराना मिलावा म्हणून प्राचीन विकास यंत्रणेमार्फत 1981 पासून दुग्धगा गायींचे वाटप होत आहे.यामुळे सध्या मिरवा नुसतान स्वयंपूर्ण झालेला नाही तर जास्तीचे दुग्ध जिल्ह्याबाहेर जात आहे. याच गणने प्रमाणे 3 वर्षावरील 247 हजार बैल होते.दर बैलजोडीमागे 1990-91 ला तहिली खाली एकूण क्षेत्राचे प्रमाण 3.62 हेक्टर येते. याच गणनेप्रमाणे एकूण म्हशी व रेंड्याची संख्या 169 हजार होती. पैकी 3 वर्षावरील रेंडे 2 हजार व म्हशी 106 हजार होत्या. पैकी दुग्ध देणा-या 60 हजार होत्या. जिल्ह्यात रेंड शेतकामाला अगर वाहतूक कामाला वापरायायची फटत नसल्यामुळे रेंडयांचे प्रमाण कमी आहे. या क्रियांच्या गणनेची तुलना करता जिल्ह्यात एकूण गायी- म्हशीची संख्या 1.04 टक्क्यांनी वाढ झाल्याची दिसून येत.

43. याच गणनेप्रमाणे जिल्ह्यात एकूण 5.32 लक्ष शेंक्या, 1.63 लक्ष मेंढया होत्या. मेंढयांचीचा व्यवसाय जिल्ह्यात मोठ्या प्रमाणावर नाही. मात्र कारतकार शेंक्या दुधाकरिता तसे मांस मिळविण्याकरिता पाळतात. सर्वसाधारण बोकड एक वर्षाचे वर झाल्यावर विक्री केली जाते. व तेथून पुढे तो कसाबी खान्याकडे रवाना होतो. जिल्ह्यात मेंढया मध्यम प्रतीच्या असून त्यांचेपासून मिळणा-या लोकरीचे प्रमाण कमी आहे. लोकरीचा दर्जा फारसा चांगला नसतो. गणनेप्रमाणे जिल्ह्यात कोंबड्या व बंदके 7.55 लक्ष होत्या. कृषूटपालनांना पुरक व्यवसाय जिल्ह्यात फारसा लोकप्रिय नाही. शेतकरी धरी अडी मिळविण्यापुरत्या कोंबड्या पाळतात. सुधारित जातीच्या कोंबड्या पाळण्याचे प्रमाण जिल्ह्यात फार कमी दिसते. उन्हाळ्यात रोग आल्यास कोंबड्यांचा मृत्यूने प्रमाण पण जास्तच असते. मागील गणनेच्या तुलनेत 125 टक्के वाढ दिसून येते.

पशु उत्पादन

44. वर उल्लेखित्याप्रमाणे दुग्ध व्यवसाय हा पुरक व्यवसाय म्हणून जिल्ह्यात वाढत आहे. जिल्ह्यात एकूण 1739 दुग्ध सहकारी संस्था आहेत. बीड येथील शासकीय दुग्ध डेअरीत गा संस्थामार्फत दुग्ध जमा होते. गा खेरीज घरगुती वापरास शेतकरी दुग्ध ठेवतात. तसेच मोठ्या शहरातून विरोधतः बीड शहरात व्याजगोरित्या दुग्ध विकणारे असून खाजगी दुग्ध डेअरी पण ब-याच आहेत.

45. जिल्ह्यात 11 नोंदणीकृत कत्तलखाने असून 2006-2007 वर्षात 52497 मोठी जनावरे कत्तल केली गेली.

46. जिल्ह्यात कुकटपालन व्यवसाय मोठ्या प्रमाणावर चालत नाही. बीड व इतर शहरांना अडयाना पुरवठा जिल्ह्यातच होतो. आयात निर्यात होत नाही.

पशु उपचार सोयी.

47. जिल्ह्यात पशु उपचार सोयी जिल्हा परिषद तर्फे पुरविण्यात येतात. बीड येथे एक शासकीय दवाखाना आहे. जिल्हा परिषदेचे प्रत्येक पंचायत समितीच्या मुख्यालयास दवाखाना आहे. जिल्ह्यात एकूण 54 दवाखाने व 87 पशु वैद्यकीय प्रथमोपचार केंद्रे सन 2006-07 चा वर्षात होती. व त्यांनी एकूण 364 हजार जनावरांना औषधोपचार केले. गा खेरीज जनावरांमध्ये सध्याच्या रोगांचा प्रादुर्भाव झाल्यास लस टांचणी कार्यक्रम घेण्यास येतो. बेलाचे कच्चीकरण पण केले जाते. गा खेरीज राज्य शासनातर्फे ग्रामीण उपचार केंद्रे ही नावनिती जातात. व केंद्रांतून संकलीत गायी निर्माण करण्याकरिता कृत्रिम गर्भ धारणाचे काम केले जाते. तसेच वैद्यकीय सेवा उपलब्ध केली जाते. सन 2004-05 या वर्षात कृत्रिम रतन केंद्र कार्यरत होते. जिल्हा परिषद व ही केंद्रे एकूण 69 हजार गायींना कृत्रिमरित्या गर्भधाना करण्यात आली. व त्यापासून 16459 जनावरांची पैदास झाली एकूण पशु चािकित्सालय दवाखाने व मदत केंद्रे विचारात घेतल्यास 2986 जनावरांसाठी एक संख्या असो प्रमाणात पडते. व ती केंद्रे स्थापत्यारा ती संख्या कमी होऊ शकते. परंतु आधारभूत ग्रामकेंद्रे विचारात घेतल्यास ते प्रमाण पुरेसे आहे.

विकास कार्यक्रम

48. जिल्ह्यात विकास कार्यक्रमा अंतर्गत वैद्यकीय सेवा उपलब्ध करून देण्याकरिता पशु दवाखाने व उपचार केंद्रे यांच्या संख्येत वाढ केली जात आहे. तसेच जास्त दूध उपलब्ध होण्याकरिता संकरीत गायी पैदाशीचा कार्यक्रम मोठ्या प्रमाणात घेतला जात आहे. गोठयिलेल्या विर्याचा पुरवठा पूर्ण येथून होतो. खेरीज मोकुळ ग्राम योजना, ग्रामीण विकास यंत्रणे यांचे मार्फत गायी व म्हशींचा पुरवठा होतो. त्याचप्रमाणे वैरण विकास कार्यक्रम ही जिल्ह्यात राबविली जातो. दूध संकलनाकरिता जिल्ह्यात दूध संकलन मार्ग वाढविले जात आहेत. खेरीज शासकीय दुग्ध डेअरी मार्फत बीड, अंबाजोगाई, केज पाटोदा व आष्टी येथे दूध नासू नये म्हणून शीत केंद्रे पण आहेत. बीड जिल्ह्यात मेंदपातीचा धंदा ब-याच मोठ्या प्रमाणावर चालतो त्या पासून मिळणा-या लोकराचा उपयोग धनगर धोंगड्या विणण्याकरिता करतात व त्याची बाजारात विक्री केली जाते.

(7) मत्स्य व्यवसाय

49. जिल्ह्यात वाढत्या व संक्षिप्त मोड पाण्यात मत्स्य व्यवसाय केला जातो. माजलागाय व मांजरा प्रकल्प तसेच इतर मध्यम प्रकल्पात मत्स्य संवर्धन करून मत्स्य उत्पादन केले जाते. वाढत्या पाण्यात मत्स्य पकडण्याचा व्यवसाय खोड्या दिवस चालतो. कारण बारा महिने पाणी वाहणा-या नद्या जिल्ह्यात नाहीत. जिल्ह्यात रोडा व फोटणा जातीच्या मत्स्यांचे संवर्धन करून विक्री केली जाते. वर्ष 2006-2007 मध्ये 4000 मॅ. टन मत्स्य पकडले गेले त्याची किंमत 880.00 लक्ष रुपये होती. जिल्ह्यात 124 मत्स्य व्यवसाय सहकारी संस्था 2006-2007 मध्ये होत्या.

विकास कार्यक्रम

50. जिल्ह्यात रोडा व फोटणा जातीची मत्स्य बीज संकलना करिता वाटले जाते. त्या खेरीज मच्छी पकडण्याकरिता सुधारित बोटी व नावलॉन जाळी यांचे वाटप होते. बीड जवळ पाली येथे एक मत्स्य व्यवसाय संस्था आहे. त्या संस्थेस विनोदरा जलाशयात मासेमारी करण्यांना श्रध्दिकार देण्यात आलेला आहे.

(8) विद्युत निर्मिती व विद्युत पुरवठा

राहणे व खेड्यांचे विद्युतीकरण

51. जिल्ह्यात परळी-विजनाथ येथे औष्णिक विद्युत प्रकल्प कार्यान्वित आहे. जिल्ह्यात महाराष्ट्र राज्य विज महामंडळामार्फत विज पुरविली जाते. मार्च 2007 अखेर जिल्ह्यात सर्व नागरी केंद्रे व ग्रामीण भागाने विद्युतीकरण झाले असून त्यांची टक्केवारी 100 येते.

शेती करिता वंचक्ये विद्युतीकरण

52. जिल्ह्यात शेती करिता विजेची मागणी वाढत्या प्रमाणात आहे. मार्च 2006 अखेर 635 विद्युत पंप बसविण्यात आलेले आहेत. पैकी चावडीने पंप विहिरीवर आहेत. सर्वप्रकारच्यापणे विस्तार कार्यक्रमातून उपलब्ध प्लाननुसार निवृत्त पुरवठा यंत्रणे मागणी प्रमाणात करण्यात येतो.

विद्युत वापर

53. वर्ष 2006-2007 मध्ये एकूण 751181 हजार किंवा वॉट तास विज जिल्ह्यात वापरत आली. वापरानुसार टक्केपारी येथे प्रमाणे वरगुती 12.50 टक्के, शेती 72.31 टक्के, सार्वजनिक विभागांनी 2.63 टक्के, औद्योगिक 3.4 टक्के, व्यापारी कामगारी 2.41 टक्के व इतर 2.57 टक्के

(9) खाणी व कारखाने

खाणी

54. जिल्ह्यात नव शोण्यायोगे खनिज उत्पादन नाही. मिट पट्ट्याकरिता माती बंधाकारणकरिता लवू व खडी करिता दगड हिच महत्वाची खनिज उत्पादने आहेत. महसूल खात्यामार्फत दाखला घेऊन विटा करिता माती, वाळू, दगड इत्यादी घेतले जातात.

कारखाने

55. बीड जिल्ह्यात 2005 मध्ये एकूण 134 नोंदणीकृत कारखान्यांमध्ये 33 कारखाने बंद होती. या कारखान्यात 3033 कामगार होते. जिल्ह्यामध्ये 2001 च्या जनगणनेप्रमाणे दर लाख लोकसंख्येची औद्योगिक कामगारांचे प्रमाण 193 होते.

56. 2006-07 मध्ये एकूण 59 नालू कारखान्यांपैकी 42 कारखाने लापटू कायणे व फळ्या तयार करण्याचे होते. मात्र त्यात फक्त 15 कामगार होते. त्या खालोखाल शेती उद्योग व पशुपालन सेवा कार्ये करणारे व त्यात 0 कामगार होते. तसेच इतर खारा पदार्थांचे उत्पादन करणारे 0 व त्यात 0 कामगार होते.

विकास कार्यक्रम

57. बीड जिल्ह्यात महाराष्ट्र उद्योग मंडळानी बीड येथे एक व परळी-वैजनाथ येथे एक विकारास्य संज्ञा संतली असून या दोन्ही क्षेत्रात कारखाने झालेले आहेत. बीड येथे चामड्यावर प्रक्रिया करण्याचा कारखाना व परळी - वैजनाथ येथे शिजेचे उत्पादन व उपयोगी साहित्य निर्मितीचे कारखाने आहेत तसेच सहकारी क्षेत्रात 7 साखर कारखाने जास्त आहेत.

58. मोठ्या कारखान्याबरोबरच लघू व कुटीर उद्योगांची वाढ व्हावी म्हणून जिल्हा उद्योग केंद्र चालवत आहेत. स्वयंरोजगार करिता तसेच लघू व कुटीर उद्योग स्थापन करण्याकरिता जिल्हा उद्योग केंद्रातर्फे सर्व प्रकारचे प्रत्येकीय मिळते शिवाय राष्ट्रीयकृत बँकामार्फत उद्योजकांना कर्ज पण दिले जाते.

(10) रस्ते, साडूतूक व हळापट्टण

रेल्वे

59. जिल्ह्यात बॉड गेज लाईन आहे, परळी-वैजनाथ ते हंशाबाद ही एकरी लाईन बॉड गेज जिल्ह्यातून जात असून त्याची लांबी 40.38 कि.मी. आहे. परळी-वैजनाथ ते परमणी ही बॉड गेज रेल्वे मार्ग जात असून त्याची लांबी 7.40 कि.मी. आहे.

रस्ते

60. जिल्ह्यात मार्च 2006 अखेर दर्जाकृत रस्त्यांची लांबी नगर परिवहन रस्ते सोडून 55115.97 कि.मी. आहे. त्यापैकी 2097.35 कि.मी. राज्य महामार्ग आहे. 41859.75 कि.मी.चे इतर जिल्हा रस्ते असून 2770.42 कि.मी. इतर जिल्हा रस्ते आहेत. श्रद्धयातील रस्त्यांची लांबी 3617.75 कि.मी. आहेत. यशस्वी सर्व रस्त्यांपैकी 8578.84 कि.मी. रस्त्याचे डांबरीकरण झालेले असून 43761.09 कि.मी. रस्ते खडीचे आहेत. 2771.05 कि.मी. रस्ते इतर माल वापरून तयार केलेले आहेत. एकूण सर्व रस्ते विचारात घेता जिल्ह्यात 100 चौ.कि.मी. मध्ये 55.11 कि.मी. रस्ते येतात. महाराष्ट्र राज्यात हीच आकडेवारी 71.13 कि.मी. येते तसेच जिल्ह्यात 2001 च्या जनगणनेप्रमाणे दर लाख लोकसंख्येप्रमाणे 478.16 कि.मी. रस्त्यांची लांबी येते.

पुष्कांकित रस्त्यांनी जोडलेली खेडी

61. जिल्हयातील एकूण खेडवापैकी मार्च 2007 अखेर 1209 खेडी बारवाही व 12 खेडी हंगामी करिता पुष्कांकित रस्त्यांशी जोडलेली आहेत.

नोंदणीकृत वाहतूक

62. मार्च 2005 अखेर जिल्हयात एकूण 102258 रजिस्ट्रारतील वाहनांची नोंदणी करण्यात आली. वर्ष 2005 शी तुलना करता ही वाढ 12.87 टक्के येते. एकूण वाहनांपैकी 68.12 टक्के वाहने टूचाकी, 15.02 टक्के मालवाहू मोटारी, 11.66 टक्के जीप व मोटारी, उर्वरीत 5.20 इतर वाहने होती.

मालवाहतूक

63. जिल्हयात रेल्वे मार्ग नसल्यासारखाच असल्याने वाहतूक मालमोटारी मार्फतच चालते. बीड शहराच्या उद्योग धंद्यात वाढ होत असल्याने वाहतूकीच्या साधनात वाढ होताना दिसते. तसेच वाहतूक करणा-या संस्थांच्या प्रमाणात पण वाढ होत आहे.

महाराष्ट्र राज्य मार्ग परिवहन

64. महाराष्ट्र राज्या परिवहन मंडळाच्या 2006-2007 वर्षात बीड जिल्हयात एकूण 442 बस 401 मार्गावर धावत होत्या. दरत्यावर वायफा-या गाड्यांची दैनिक सरासरी 400 होती व प्रवाशांची दैनिक सरासरी 1.41 लाख होती.

टपाल व तार कार्यालये

65. जिल्हयात 2006-2007 या वर्षात एकूण 330 टपाल कार्यालये व 20 तार कार्यालये होती. जिल्हयातील सर्व खेड्यांना टपाल सेवा उपलब्ध केली गेली आहे. या करिता कांही किरली टपाल कार्यालये आहेत तर कांही ठिकाणी अर्धवेळ टपाल कार्यालये आहेत.

दूरध्वनी व दूरध्वनी संयोजन केंद्रे

66. बीड जिल्हयात 2007 अखेर एकूण 79428 दूरध्वनी बसविलेले असले तरी त्यापैकी 19220 दूरध्वनी बीड तालुक्यात आहेत. त्यानंतर अंबाजोगाई तालुक्यात 10771, परळी 8838 गैवराई 8734, आष्टी 7804 माजलगांव 6440, केज 6580 पाटोदा 5292, धारूर 2094, धारूर (कासार) 3099 व वडवणी तालुक्यामध्ये 1057 दूरध्वनी आहेत.

कामगार व रोजगार

रोजगार

67. सेवायोजन कार्यालयाचे आकडेवारी नुसार 2006-2007 वर्षात 47721 व्यक्ती कामावर होत्या. पैकी 14766 व्यक्ती शासकीय कार्यालयात, स्थानिक संस्था मधून अथवा निम शासकीय कार्यालयात 22144 व्यक्ती कामावर होत्या. राहिलेल्या 11081 व्यक्ती खाजगी संस्थेमध्ये कामावर होत्या.

सेवायोजन कार्यालय

68. बीड येथे सेवायोजन कार्यालय असून 2006-2007 वर्षाअखेर सेवा पदावर नोकरी मागणा-यांची नोंदलेली संख्या 82159 होती. तर या वर्षात 172 लोकांना सेवायोजन कार्यालयामार्फत नोक-या मिळाल्या.

तांत्रिक शिक्षणाया स्तरी

69. बीड येथे 1 शासकीय, 2 खाजगी असे 3 तंत्रनिकेतने आहेत. 10 शासकीय औद्योगिक प्रशिक्षण संस्था व 5 खाजगी औद्योगिक प्रशिक्षण संस्था व +2 स्तरावरील व्यवसाय अभ्यास क्रमाच्या 43 प्रशिक्षण संस्था 2005-2006 वर्षात होत्या. शासकीय तंत्र निकेतनात सिव्हील इंजिनिअर व मेकॅनिकल इंजिनिअर तर खाजगी तंत्र निकेतनात 1) कस्ट्रक्शन टेक्नॉलॉजी 2) कम्प्युनिकेशन इंजिनिअर याशाखा आहेत. प्रत्येक शाखेत 00 विद्यार्थ्यांना प्रवेश दिला जातो.

रोजगार हमी योजना,

70. ग्रामीण भागात मागणी नुसार काम देण्याची हमी महाराष्ट्र शासनाने घेतली आहे. त्या नुसार ग्रामीण भागात तळे, लहान व मध्यम घाटके-गाने धार दावण्याने कामे, धू-सुधार, वृक्षारोपन कामे अशी उत्पादक कामे तसेच ज्या भागात अशी कामे उपलब्ध नसतील तेथे रस्त्यांची कामे काढली गेली. या योजनेवर 2006-2007 या वर्षात 1824.22 लक्ष रुपये खर्च झाले असून 27.45 लक्ष मनुष्य दिवस रोजगार निर्मिती झाली.

जवाहर रोजगार हमी योजना

71. ग्रामीण भागात रोजगार निर्मिती करिता केंद्र शासन पुरस्कृत जवाहर रोजगार योजना जिल्ह्यात राबविली जात आहे. ह्या करिता ग्रामीण भागातील छोटी मोठी बांधकामे काढली गेली. या योजनेवर 2006-2007 वर्षात 1824.22 लक्ष रुपये खर्च करण्यात आले व त्याद्वारे 7.81 लक्ष मनुष्य दिवस रोजगार निर्मिती केली गेली.

(12) सहकार

संस्था व समासद

72. जिल्ह्यात 2006-2007 वर्षाअखेर एकूण 5367 सहकारी संस्था होत्या व त्यात समासद 748 हजार होते. या संस्थांपैकी 755 संस्था कृषि पत संस्था होत्या व 4612 संस्था इतर कार्य करणा-या होत्या. पत संस्थांची व इतर संस्थांची एकूण संस्थाशी अनुक्रमे टक्केवारी 17.34 व 94.80 येते. पत संस्था मध्ये मुख्यत्वे शेती पत संस्था ग्रामीण भागात तर शहरी भागात बिगर शेती पत संस्था जास्त आहेत. सालू वर्षात 4612 शेती पत संस्था होत्या, तर 545 बिगर शेती पत संस्था होत्या. शेती पत संस्था व बिगर शेती पत संस्थात अनुक्रमे 391 व 104 हजार समासद आहेत. त्यांना 7031.72 लाख व 44883.85 लाख रुपये कर्ज वाटप करण्यात आले.

73. जिल्ह्यात एकूण 117 पणन संस्था असून या संस्थेचे समासद 3 हजार आहेत. जिल्ह्यात 2359 उत्पादक संस्था असून या संस्थांचे समासद 39 हजार आहेत. काही महत्त्वाच्या उत्पादन संस्थांचे समासद संस्था येणे प्रमाणे, विणकर संस्था (हातमाग, यंत्रमाग) 14 असून समासद 715 आहेत. औद्योगिक वसाहती संस्था 9 असून समासद 1432 आहेत. इतर औद्योगिक संस्था 224 असून समासद 58 आहेत. जिल्ह्यात एकूण 1651 सामाजिक सेवा संस्था असून या संस्थेचे 73 हजार समासद आहेत. काही महत्त्वाच्या सामाजिक संस्था व समासद संस्था येणे प्रमाणे ग्राहक मंडळ संस्था 86 असून समासद 22431 आहेत. गृहनिर्माण संस्था 455 असून समासद 10837 आहेत. कामगार कंत्राट संस्था 429 असून समासद 16804 आहेत.

74. घरबांधणी संस्थांनी 3529 गाळे बांधले तर मच्छिमार संस्थांनी 880 लक्ष रकमांची मच्छी पकडली. 7 लाख कारखाच्यातून 26.39 लक्ष ये. टन ऊसाचे गाळप करण्यात आले.

75. जिल्ह्यात शेतक-यांची पत मागणी पुरविण्याकरिता जिल्हा मध्यवर्ती सहकारी बँक असून तिच्या 71 शाखा 2006-2007 वर्षात कार्यरत होत्या. जिल्हा मध्यवर्ती सहकारी बँकेमार्फत 23382.45 लाख रुपये कर्ज वाटप करण्यात आले. जिल्हा मध्यवर्ती सहकारी बँक मुख्यत्वे फक्त शेतक-यांना सहकारी संस्था मार्फत लघू व मध्यम मूदतीकरिता कर्ज पुरवठा करते. शेतक-यांना जमिनी सुधारण्याकरिता दीर्घ कालीन कर्ज पुरवठा सु-विकास बँकेमार्फत होता. जिल्हा सु-विकास बँकेच्या प्रत्येक तहसील मुख्यालयात शाखा आहेत.

13) बँक

76. जिल्ह्यात एकूण 40 वर्गीकृत बँका 2006 या वर्षात कार्यरत होत्या. त्या बँकेच्या एकूण 98 शाखा होत्या या वर्गीकृत बँकेच्या हेवी रूपसे 1031.81 लक्ष असून त्यांनी दिलेली कर्जे रु. 34242 लक्ष आहेत. सन 2005-06 च्या तुलनेत शाखा कार्यालयामध्ये काहीच वाढ झालेली नाही. जिल्ह्यात सहकारी बँकेच्या 71 शाखा आहेत. जिल्ह्यात दर लाख लोकसंख्येप्रमाणे व्यापारी बँकांची संख्या 5 असून सहकारी बँकांची संख्या 4 येते.

अग्रक्रम विभागात कर्ज पुरवठा

77. जिल्ह्यातील अग्रणी बँकेमार्फत तसेच अन्य व्यापारी व सहकारी बँका मार्फत प्राथमिकता विभागात कर्ज वाटपासाठी अग्रक्रम दिला जातो.

(14) कामगारांचे ग्राहक किंमतीचे निर्देशांक

78. या जिल्ह्यात ग्राहक निर्देशांक प्रकाशित होत नाही. प्रादेशिक विभाग औरंगाबाद केंद्राचा निर्देशांक या जिल्ह्याला लागू होतो. प्रादेशिक विभाग औरंगाबाद केंद्राचा 1982 पायाभूत वर्ष घरल्यास मार्च 2004 मध्ये सर्वसाधारण निर्देशांक 828.75 येतो.

(15) शिक्षणाच्या सोयी

प्राथमिक व माध्यमिक

79. जिल्ह्यात एकूण 2093 प्राथमिक शाळा व 552 माध्यमिक शाळा वर्ष 2006-2007 मध्ये होत्या. प्राथमिक शाळात 2006 अखेर 316 हजार विद्यार्थी हात. पैकी 154 हजार मुली हात्या. एकूण विद्यार्थ्यांशी मुलींची टक्केवारी 49.77 येते. प्राथमिक शाळात चालू वर्षी 3490 शिक्षक म्हणजे दर शाळेकी 33 विद्यार्थी होते. प्राथमिक शाळेच्या मानाने माध्यमिक शाळांची संख्या कमी आहे. दर माध्यमिक शाळामागे 5 प्राथमिक शाळा येतात. तसेच माध्यमिक शाळा मधील विद्यार्थी एक कमी आहेत. प्राथमिक शाळा मधील विद्यार्थ्यांशी तुलना करता दर 100 प्राथमिक शाळेतील विद्यार्थ्यांमागे माध्यमिक शाळेतील विद्यार्थी 70 येतात.

शिक्षण

80. डॉ. बाबासाहेब आंबेडकर मराठवाडा विद्यापिठाने मुख्यालय औरंगाबाद येथे आहे. बीड येथे विज्ञान, वाणिज्य व कला शाखेची महाविद्यालये आहेत. शिवाय वैद्यकीय महाविद्यालय व अध्यापक महाविद्यालय अंबाजोगाई येथे आहे. जिल्ह्यात सर्व शासकीय टिकाणी एक-एक महाविद्यालये आहेत. जिल्ह्यात सन 2006-2007 मध्ये एकूण 80 उच्चमाध्यमिक व 65 महाविद्यालयातून 46500 विद्यार्थी शिक्षण घेत होते. तंत्र निकेतन व औद्योगिक प्रशिक्षण यांची सोय पण येथे आहे.

इतर शिक्षण कार्यक्रम

81. शासकीय धोरणानुसार साक्षर नसलेल्या 15 ते 35 वयोगटातील व प्रौढांना साक्षर करण्यासाठी बीड जिल्ह्यात निरंतर शिक्षण योजना या कार्यक्रमातर्गत सुरु केलेल्या निरंतर शिक्षण केंद्रांची संख्या 2006-2006 या वर्षात 582 होती.

(16) वैद्यकीय व आरोग्य सेवा

वैद्यकीय सेवा

82. जिल्ह्यात वैद्यकीय सेवा शासकीय संस्था, उ्पानिक संस्था (जिल्हा परिषद, सेवागामी संस्था व खाजगी संस्थामार्फत पुरविण्यात येतात. अंबाजोगाई येथे वैद्यकीय महाविद्यालयाचे रुग्णालय आहे. जिल्ह्यात एकूण 1294 खाटांची सोय असून त्यापैकी अंबाजोगाईच्या वैद्यकीय रुग्णालयात 72 खाटांनी सोय असून त्याचा क्षम 11000 हजार रुग्णांनी 2006-2007 या वर्षात घेतला. शिवाय शासनाचे जिल्हा सामान्य रुग्णालय व क्षयरोग चिकित्सालय बीड येथे आहे. जिल्हा परिषदेची 50 प्राथमिक आरोग्य केंद्रे आहेत. 2001 जनगणनेप्रमाणे दर लाख लोकरांमध्ये खाटांची संख्या 57 येते.

कुटुंब कल्याण कार्यक्रम

83. जिल्ह्यात कुटुंब कल्याण केंद्रे सविन्याकरिता 2006-2007 मध्ये 63 केंद्रे होती. पैकी 7 केंद्रे नागरी भागात तर 56 केंद्रे ग्रामीण भागात आहेत. कुटुंब कल्याण शास्त्रक्रिया 2005-2007 मध्ये 13822 करण्यात आल्या. पैकी 13748 शास्त्रक्रिया स्त्रियांवर करण्यात आल्या. वर्षप्रतिबंधक जगाय म्हणून 2006-2007 मध्ये 36876 स्त्रियांना तांबी बसविण्यात आली.

(17) इतर कार्यक्रम

माता बाल संगोपन कार्यक्रम

84. बीड जिल्ह्यात माता बाल संगोपन कार्यक्रमातर्गत 2006-2007 या वर्षात लस टोचाणी कार्यक्रमाद्वारे त्रिगुणी लस, पोलिओ, बी.सी.जी., गोबर, त्रिगुणी (डि.टी.), अनुक्रमे 50328, 49790, 51432, 46246, 46730, 180698 लस टोचाण्यात आली होती.

दुर्घट घटक

85. जिल्हा नियोजनात दुर्घट घटकाकरिता स्वतंत्ररित्या कार्यक्रम राबविण्यात येता. अनुसूचित जाती व जमाती करिता जिल्हा ग्रामीण विकास यंत्रणेमार्फत तसेच इतर गौतनामार्फत स्वतंत्र रित्या कार्यक्रम राबविले जाते. दुर्घट घटकांना विहिर खोदून देणे, विद्यार्थ्यांना वस्तीगृहे, फी मार्फी, शिब्यश्रुती, गणवेश वाटप व पुस्तक पंढ्या पुरविणे, वर बांधणी, कुर्ज व अनुदान, मू-सुधार करिता अनुदान, शासकीय तसेच स्थानिक व निम शासकीय कार्यालयानुन नोक-या पुरविणे इत्यादी बाबी उपलब्ध करून दिल्या जातात. विशेष घटक योजनेअंतर्गत 2006-2007 वर्षाकरिता 1388.88 लाख रुपये खर्ची पडले.

घाणी पुरवठा

86. बीड जिल्ह्यात पावसाचे प्रमाण दिवसेंदिवस कमी होत असल्याने सन 2006-2007 मध्ये शासनाने 1140 गावांना व 898 वाड्यांना काणम व तातपुरत्या स्वरूपाची तळ योजना करून मिण्याच्या पाण्याची सोय केलेली आहे. सन 2006-2007 मध्ये 114 गावांना व 85 वाड्यांना रिकरद्वारे घाणी पुरवठा करण्यात आला.

दारिद्र्य निर्मुलन कार्यक्रम

87. ग्राम विकास खात्याने केलेल्या 1997-98 पाहणी नुसार जिल्ह्यात 111987 कुटुंबे दारिद्र्य रेषेच्याखाली असून त्यांच्यासाठी विविध योजना राबविल्या जातात. याकडे कुंधि विभागाकडून जिल्हा परिषदे मार्फत मागासवर्गीयत्व, अन्न मू-धारकाना 5 वर्षांच्या कालावधीमध्ये प्रत्येक तालुक्यामध्ये 70 लाभधारकासाठी जमिन सुधारणे, शेतीची औषधे, बैलगाडी, दुमती जनावरे, विहिर खोदणे, विद्युतसंध वस्तुधने इत्यादीसाठी 9850 रु. पर्यंत अनुदान दिले जाते. त्याचप्रमाणे 20 कलमी कार्यक्रमांतर्गत जिल्हा ग्रामीण विकास यंत्रणेकडून अन्न मू-धारक आणि मूपीडीने मत्स्य आणि दारिद्र्य रेषेखालील कुटुंबांना उद्योग व्यवसाय, शेती सुधारणे, सिंचनाच्या सोयी उपलब्ध करण्यासाठी तसेच दुमती जनावरे इत्यादी खरेदी करण्यासाठी अर्थ सहाय्य दिले जाते. या कार्यक्रमांतर्गत 2006-2007 म. वर्षात 2334 लाभार्थींना अन्न अर्थ सहाय्य व अनुदान विविध योजनेखाली देण्यात आले.

मागासवर्गीयांसाठी वस्तीगृहे व आश्रमशाळा

88. बीड जिल्हा आदिवासी जिल्हा म्हणून जरी घोषित करण्यात आला नसला तरी बीड जिल्ह्यात आदिवासी क्षेत्राबाहेरील आदिवासीकरिता उपयोजना (ओ.टी.एस.पी.) राबविल्या जातात. बीड जिल्ह्यात आदिवासी विद्यार्थ्यांकरिता सुरडी व शंकाळा ता. आष्टी व थंतेगव्हाण ता.आठर येथे प्रत्येकी एक आश्रमशाळा आहे. त्यात अनुक्रमे 145, 261 व 118 विद्यार्थी होते. तसेच विमुक्त व मटक्या जमातीच्या विद्यार्थ्यांकरिता बीड जिल्ह्यात 22 प्राथमिक व 5 माध्यमिक आश्रमशाळा होत्या. तसेच उमताड कामगारांच्या मुला मुनींसाठी विनामी शाळा 3 असून जिल्ह्यात मागासवर्गीयत्व कल्याणकारी योजनेतर्गत धर्तीगृहाची संख्या 74 असून त्यात 3650 विद्यार्थी राहतात.

(18) संक्षेप

स्थानिक संस्था

89. जिल्ह्यात मार्च 2006 अखेर 1019 ग्रामपंचायती होत्या. पैकी 835 स्वतंत्र होत्या. तर 184 मूय ग्रामपंचायती आहेत. वर्ष 2006-2007 मधील ग्रामपंचायतीने एकूण उत्पन्न व खर्च अनुक्रमे 1249.98 लाख रुपये व 917 लाख रुपये आहे.

90. जिल्ह्यात मार्च 2006 अखेर 6 नगर परिषदा आहेत. या 6 नगर परिषदांने उत्पन्न व खर्च अनुक्रमे 27250 लाख व 9700 लाख रुपये आहे. जिल्हा परिषद बीडची वर्ष 2006-2007 ची निवडणूक व अर्थ अंशे प्रमाणे रुपये 61875 लाख रुपये, 55367 लाख रुपये आहे.

पोलीस व मुद्रे

91. जिल्ह्यात 24 पोलीस स्थानके व 7 पोलीस आऊट पोस्ट मार्च 2007 अखेर होते. एकूण पोलीस दलाची संख्या 2007-2007 मध्ये 1918 होती. रजमर 1800 लाख रुपये खर्च करण्यात आले. वर्ष 2006-2007 मध्ये 4147 न्यायालयात प्रविष्ट केलेले प्रकरणे नोंदविण्यात आले.

करमधूक

92. जिल्हयात मार्च 2006 अखेर कायम स्वरूपाची 9 सिनेसामूहे आहेत. फिरत्या सिनेसा गृहाची सरख्या चालू वर्षात 2 होती 34 व्हिडीओ गृहे होती. चित्रपटाप्यारे करमधूक कराची एकूण पसूली चालू वर्षात 7.10 लाख रुपये झाली. या खेरीज बीड येथे एक खुले नाट्यगृह असून त्यात नाटके व मागनाचे कार्यक्रम होतात.

अल्पवचन

93. सन 2006-2007 या वित्त वर्षात बीड जिल्हयात अल्प वचन साठी गोल्या केलेली एकूण रुपये 9881.74 लाख होती. त्यात प्रामुख्याने पुनरावृत्ती खाती, इंदीरा विकास पत्र, किसान विकास पत्र, राष्ट्रीय बचत प्रमाणपत्रे, 8 वी नालिका इत्यादींचा समावेश आहे. मागील वर्षी 3642.23 लाख रुपये अल्पवचन गुंतवणूक करण्यात आली होती.

पर्यटन/तीर्थक्षेत्रे

94. बीड येथे कंकालेश्वराने फार सुरेख मंदिर आहे. या मंदिराचे बांधकाम मादस कालीन असून शिल्पांनी वैशीष्ट्ये व पात हे आज ही या शिल्पावर स्पष्टपणे दिसतात. याशिवाय जटाशंकराचे देऊळ असून बोंडच्या परिसरात पुर्वेला खंडेश्वरी कोल्हापूर निवासिनीचे देवालय आणि उत्तरेला खंडोबाचे देऊळ व दिपनाला जुन्या काळातील शिल्प व वास्तूकलेचे नमुने आहेत.

95. बीड पासून 19 किलो मिटर अंतरावर कविलधार हे तिर्थक्षेत्र असून त्या स्थानी कविलमुनीनी उग्र तपश्चर्या केली असे पुराणात दर्शविले आहे.

96. बीड पासून 30 किलो मिटर अंतरावर काकरवाडी हे तिर्थक्षेत्र असून त्या स्थानी श्री ज्ञानेश्वरमाफली महाराज यांची समाधी आहे. त्या ठिकाणी दर आमावास्येला लाखो पाविक दर्शनाला जातात.

97. परळी हे बारा ज्योतिर्लिंगांपैकी एक स्वयंभू ज्योतिर्लिंग आणि गणेश महात्म्यात ज्या प्रमुख गणपती मंदिराचा उल्लेख केला आहे. त्या पैकी चार गणेश मंदिरे अनुक्रमे दिव्यांगणेश, नवगण रावूरी, मंगमराळा व नामलगांव हे या जिल्हयात आहेत. तसेच यांच्या जोडीला अंबाजोगार्द येथे जोगोईचे मंदिर आहे.

98. मराठी आद्य कवी मुकुंदराज यांनी मराठी सरस्वतीची प्रथमच रचना या जिल्हयात केली. त्यांचे समाधी-स्थान अंबाजोगार्द पासून 3 कि.मी. अंतरावर आहे.

99. तसेच या जिल्हयात सौताडा तालुक्या पाटोरा येथे रामेश्वराचे मंदिर खोल दरीत असून प्रकाशित आहे. त्याचप्रमाणे जुलै ते सप्टेंबर या कालावधीत येथे निसर्गरम्य धबधबा पाहण्यासाठी मिळतो. या शिवाय बीड पासून पाच कि.मी. अंतरावर खजाना विहीर आहे. या विहीरीने वैशिष्ट्ये असे की, सतत ठरावीक पातळीवर 6 ते 8 फूट इतकेच पाणी या विहीरीत असते. ही विहीर हिजरी 991 मध्ये सलाबत खानाने बांधलेली असून या विहीरीत पाणी कोठून येते याचा शोध अद्याप पर्यंत लागलेला नाही.

विद्युत्सुरा युवा शांती वन प्रकल्प

100. आंतरराष्ट्रीय युवक वर्षाच्या निमित्ताने बीड तालुक्यातील मझरी या गावाजवळ असलेल्या आसाड व माळरान जागेवर युवा शांती वन प्रकल्प उभारण्याचा संकल्प करण्यात आला. या प्रकल्पासाठी एकूण 25 एकर जागा संपादित करण्यात आलेली असून हे स्थळ बीड असून 11 कि.मि.असलेल्या मझरी गावाजवळ आहे. या प्रकल्पाचा मुख्य उद्देश म्हणजे युवकांच्या श्रमातून निसर्गरम्य युवाशांती वन प्रकल्प तयार करणे असा आहे. त्या मध्ये या ठिकाणी वेगवेगळ्या प्रकारची झाडे लावणे, राहण्यालायक झोपड्या बांधणे, वन विहार व एक अद्यापत विनामगूड तयार करून स्पोर्ट तयार करण्याची कल्पना आहे.

जिल्हा सामाजिक व आर्थिक समालोचन सन 2006-07

दृष्टिक्षेपात बॉड जिल्हा

अ.क्र.	नाव	परिमाण	जिल्हा	महाराष्ट्र
1	2	3	4	5
एक	प्राकृतिक रचना			
1	भौगोलिक स्थान			
	1.1 उत्तर अक्षांश	अंश	18.3.19.3	16.4.22.1
	1.2 पूर्व रेखांश	अंश	74.5.76.6	72.6.80.9
	1.3 क्षेत्रफळ	000 चौकिमी	10.4	308000
2				
	2.1 तालुके	संख्या	11	353
	2.2 शहरे	संख्या	6	378
	2.3 एकूण गावे	संख्या	1354	43711
	2.4 पैकी निचमन गावे	संख्या	19	2616
दोन	स्थानिक स्वराज्य संस्था			
1	महानगरपालिका	संख्या	0	22
2	नगरपरिषदा	संख्या	6	225
3	कटकमंडळे	संख्या	0	7
4	पंचायत समित्या	संख्या	11	351
5	ग्रामपंचायती	संख्या	1019	27968
तीन	लोकसंख्या (2001)			
1	ग्रामीण	हजार	1774	55778
2	नागरी	हजार	387	41101
3	एकूण	हजार	2161	96879
4	पुरुष	हजार	1116	50401
5	स्त्रिया	हजार	1045	46478
6	स्त्रिया प्रति हजार पुरुष	संख्या	936	922
7	अनुसूचित जातीची लोकसंख्या	हजार	281	9882
	7.1 एकूण लोकसंख्येची प्रमाण	टक्के	13.01	10.2
8	अनुसूचित जमातीची लोकसंख्या	हजार	24	8577
	8.1 एकूण लोकसंख्येची प्रमाण	टक्के	1.12	8.9
9	घनता (लोकसंख्या प्रति चौ.कि.मी.)	संख्या	207	315

गणना शहरासह

जिल्हा सामाजिक व आर्थिक समालोचन सन 2006-07

दृष्टिक्षेपात बीड जिल्हा

अ.क्र.	बाब	परिमाण	जिल्हा	महाराष्ट्र
1	2	3	4	5
10	साक्षरतेचे प्रमाण			
	10.1 ग्रामीण	टक्के	55.08	70.4
	10.2 नागरी	टक्के	68.24	85.5
	10.3 एकूण	टक्के	57.44	76.9
	10.4 पुरुष	टक्के	60.89	86.0
	10.5 स्त्रिया	टक्के	39.11	67.0
	10.6 साक्षरतेमध्ये जिल्ह्याचा राष्ट्रात क्रमांक	क्रम संख्या	21	2
11	वार्षिक रेषेखालील ग्रामीण कुटुंबे (2002-03)	लाख	1.11	3.8
चार	जिल्हा उत्पन्न अंदाज			
1	चालू किमतीनुसार (1993-94 च्या मालकप्रमाण)			
	1.1 एकूण उत्पन्न (स्थूल)	कोटी रु.	5445.17	432413
	1.2 दरडोई उत्पन्न (स्थूल)	रुपये	23861	41514
	1.3 एकूण उत्पन्न (निव्वळ)	कोटी रु.	5006.04	386241
	1.4 दरडोई उत्पन्न (निव्वळ)	रुपये	21927	37081
2	स्थिर किमतीनुसार (1993-94)			
	2.1 एकूण उत्पन्न (स्थूल)	कोटी रु.	4328.19	339425
	2.2 दरडोई उत्पन्न (स्थूल)	रुपये	18958	32587
	2.3 एकूण उत्पन्न (निव्वळ)	कोटी रु.	3973.61	3022952
	2.4 दरडोई उत्पन्न (निव्वळ)	रुपये	17405	29085
पाच	कृषि (2006-07)			
1	भौगोलिक क्षेत्र	हजार हेक्टर	1069	30758
2	जंगलव्याप्त क्षेत्र	हजार हेक्टर	26	5213
3	जंगलव्याप्त क्षेत्राचे भौगोलिक क्षेत्राशी प्रमाण	टक्के	2.43	16.95
4	सोतीला उपलब्ध नसलेली जमीन			
	4.1 विंगर- सोती जापरखालील	हजार हेक्टर	18	1393
	4.2 पडीत आणि लागवाडीलायक नसलेली	हजार हेक्टर	39	1726
	4.3 एकूण (4.1 + 4.2)	हजार हेक्टर	57	3119

जिल्हा सामाजिक व आर्थिक समालोचन सन 2006-07

दृष्टिक्षेपात बीड जिल्हा

अ.क्र.	बाब	परिमाण	जिल्हा	महाराष्ट्र
1	2	3	4	5
5	पडीत जमिनीव्यतिरिक्त लागवड न करलेली इतर जमीन			
	5.1 कायम गुरेघरणा व इतर	हजार हेक्टर	36	1251
	5.2 झाडे-झुडपांखालील	हजार हेक्टर	5	249
	5.3 लागवडीलायक परंतु पडीत	हजार हेक्टर	62	918
6				
	6.1 चालू पड	हजार हेक्टर	17	1316
	6.2 इतर पड	हजार हेक्टर	45	1204
7	पिकाखालील क्षेत्र			
	7.1 पिकाखालील निव्वळ क्षेत्र	हजार हेक्टर	862	17490
	7.2 वसोटा क्षेत्र	हजार हेक्टर	110	4878
	7.3 एकूण पिकाखालील क्षेत्र	हजार हेक्टर	972	22368
8	आंशिकता खालील क्षेत्र			
	8.1 निव्वळ आंशिक क्षेत्र	हजार हेक्टर	195	2943
	8.2 एकूण आंशिक क्षेत्र	हजार हेक्टर	236	3665
9	सहत्याच्या पिकाखालील क्षेत्र			
	9.1 तृणधान्ये	हजार हेक्टर	107	9309
	9.2 कडधान्ये	हजार हेक्टर	19	3432
	9.3 तेलाबिया	हजार हेक्टर	40	3058
	9.4 ऊस	हजार हेक्टर	35	उ.ना.
	9.5 कापूस	हजार हेक्टर	9	2875
10	पर्वत्य (सरासरी)	मि.मी.	674.67	उ.ना.
11	जमीन वहिती भारण संख्या (1995-96)			
	11.1 क्षेत्र 2 हेक्टरपेक्षा कमी	संभार हेक्टर	2411	6693
	11.2 क्षेत्र 2 ते 10 हेक्टर	संभार हेक्टर	5272	11308
	11.3 क्षेत्र 10 हेक्टरपेक्षा जास्त	हजार	64	1979
सहा	जलसिंचन पूर्ण झालेले पाटबंधारे प्रकल्प व त्याखालील लाभक्षेत्र			
1	मोठे पाटबंधारे प्रकल्प	संख्या	3	32
	1.1 लाभक्षेत्र	हजार हेक्टर	197	2331
2	मध्यम पाटबंधारे प्रकल्प	संख्या	10	183
	2.1 लाभक्षेत्र	हजार हेक्टर	19	709

जिल्हा सामाजिक व आर्थिक समालोचन सन 2006-07

दृष्टिक्षेपात बीड जिल्हा

अ.क्र.	नाव	परिमाण	जिल्हा	महाराष्ट्र
1	2	3	4	5
3	लघु पाटबंधारे प्रकल्प (राज्यक्षेत्र)	संख्या	107	2394
	3.1 लाभक्षेत्र	हजार हेक्टर	104	1056
4	रिचन विहिरीखाली पिंपणारे क्षेत्र	हजार हेक्टर	उ.ना.	846.61
सात				
1	एकूण पशुधन	हजार	1374	36504
2	गो जातीय	हजार	708	16036
3	मोहोषवर्गीय	हजार	152	6145
4	मेंढया व शेळ्या	हजार	576	13778
5	कांबडया व बदके	हजार	814	34534
आठ				
सहकारी क्षेत्र				
1	सहकारी संस्था	संख्या	5367	192797
2	प्राथमिक कृषि सहकारी पतसंस्था	संख्या	753	21162
	2.1 सभासद संख्या	हजार	518	11987
	2.2 दिलेली कर्ज	कोटी रु.	571	493267
	2.2 येणे कर्ज	कोटी रु.	371	900032
3	सहकारी दुग्धसंस्था	संख्या	1749	26881
नऊ				
बीज				
1	विद्युतीकरण झालेली गावे	संख्या	1360	40351
2	बीज पुरवठा केलेले कृषी पंप संघ	हजार	उ.ना.	2653
3	बिजेचा वापर			
	3.1 घरगुती (2006-07)	हजार कि.वॅ.तास	94	13572
	3.2 वाणिज्यिक	हजार कि.वॅ.तास	18	4841
	3.3 औद्योगिक	हजार कि.वॅ.तास	55	25692
	3.4 कृषि	हजार कि.वॅ.तास	543	11094
	3.5 इतर	हजार कि.वॅ.तास	41	79
	3.6 एकूण (3.1 ते 3.5)	हजार कि.वॅ.तास	751	55278

जिल्हा सामाजिक व आर्थिक समालोचन सन 2006-07

दृष्टिक्षेपात बीड जिल्हा

सं.क्र.	बाब	परिमाण	जिल्हा	महाराष्ट्र
1	2	3	4	5
दरा				
परिवहन व वळणवळण				
1	गेल्वे मार्गांची एकूण लांबी	कि.मी.	47.87	5910
2	रस्त्यांनी जोडलेली गावे			
2.1	बारमाहा	संख्या	1209	38483
2.2	हंगामी	संख्या	12	1397
3	रस्त्यांची लांबी (पृष्ठांकित)			
3.1	राष्ट्रीय महामार्ग	कि.मी.	193	4367
3.2	राज्य महामार्ग	कि.मी.	1874	33571
3.3	प्रमुख जिल्हामार्ग	कि.मी.	41660	48987
3.4	इतर जिल्हामार्ग	कि.मी.	3217	45226
3.5	ग्रामीण रस्ते	कि.मी.	8618	99279
3.6	एकूण (3.1 ते 3.5)	कि.मी.	55562	231430
अकरा				
नोंदणीकृत कारखाने व राजगार				
1	नोंदणीकृत कारखाने	संख्या	134	35699
2	नोंदणीकृत चालू कारखाने	संख्या	101	30385
	(त्यांतील कामगार)	संख्या	3033	1258000
3	साखर कारखाने	संख्या	7	142
	(साखरेचे उत्पादन)	हजार ने. टन	1623	5158
4	सहकारी मूल गिरण्या	संख्या	6	190
बारा				
कर्मचारी गणना (1 जुलै 2005 रोजी भरलेली पदे)				
1	शासकीय	हजार	12	603
2	जिल्हा परिषदा	हजार	16	444
3	नगर परिषदा	हजार	2	569
4	महानगरपालिका	हजार	0	126

जिल्हा सामाजिक व आर्थिक समालोचन सन 2006-07

दृष्टिक्षेपात बीड जिल्हा

अ.क्र.	बाब	परिमाण	जिल्हा	महाराष्ट्र
1	2	3	4	5
सरा शिक्षण क्षेत्र				
1	प्राथमिक शिक्षण			
	1.1 एकूण शाळा	संख्या	2093	69330
	1.2 विद्यार्थी	हजार	316	11688
	1.3 शिक्षक	हजार	40	340
	1.4 प्रति शिक्षक विद्यार्थी	संख्या	31	34
2	माध्यमिक शिक्षण			
	2.1 एकूण शाळा	संख्या	552	20339
	2.2 विद्यार्थी	हजार	189	11063
	2.3 शिक्षक	हजार	7	291
	2.4 प्रति शिक्षक विद्यार्थी	संख्या	27	38
3	उच्च शिक्षण			
	3.1 संस्था	संख्या	62	1677
	3.2 एकूण विद्यार्थी	हजार	46	1149
4	तंत्रिक व व्यवसाय शिक्षण			
	4.1 व्यवसाय पदवी एकूण शिक्षण संस्था (प्रवेश क्षमता)	संख्या	-	312
		संख्या	-	58179
	4.2 व्यवसाय पदविका एकूण शिक्षण संस्था (प्रवेश क्षमता)	संख्या	-	648
		संख्या	-	73767
	4.3 शासकीय औद्योगिक प्रशिक्षण संस्था (प्रवेश क्षमता)	संख्या	10	369
		संख्या	1567	67240
	4.4 अशासकीय औद्योगिक प्रशिक्षण संस्था (प्रवेश क्षमता)	संख्या	4	191
		संख्या	73	23496
बौद्धिक आरोग्य				
1	स्पृणालय	संख्या	15	1047
2	दवाखाने	संख्या	15	2072
3	प्राथमिक आरोग्य केंद्रे	संख्या	50	1809
4	प्राथमिक आरोग्य उपकेंद्रे	संख्या	278	उ.ना.
5	प्राथमिक आरोग्य पत्रके	संख्या	0	177

जिल्हा सामाजिक व आर्थिक समालोचन सन 2006-07

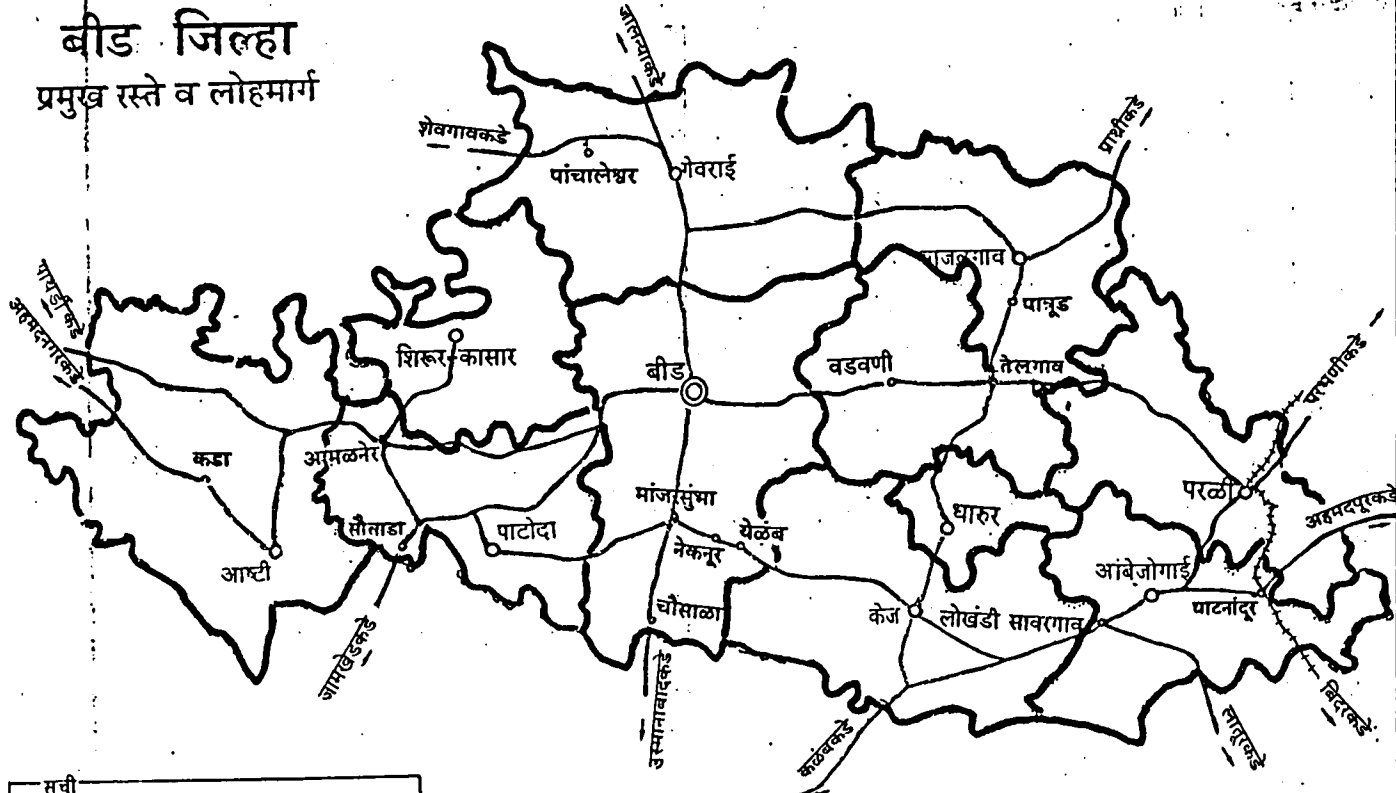
दृष्टिक्षेपात बीड जिल्हा

अ.क्र.	बाब	परिमाण	जिल्हा	महाराष्ट्र
1	2	3	4	5
पंधरा: आदिवासी कल्याणकारी योजना				
1	आदिवासी आश्रमशाळा (त्यांतील विद्यार्थी)	संख्या संख्या	3 524	1103 398090
सोळा: मागासप्रगाण्यांसाठी कल्याणकारी योजना				
1	मागासप्रगाण्यांसाठी वसतीगृहे (त्यांतील विद्यार्थी)	संख्या संख्या	8 665	271 22668
सतरा: सामाजिक वितरण व्यवस्था				
1	रास्त भावार्थी दुकाने	संख्या	1975	50083
2	दुरविलेसाठी एकूण साठ			
	2.1 राहू	हजार टन	665	131.66
	2.2 तांदूळ	हजार टन	268	119.49
3	सासकौष भांडार (साठवण क्षमता)	संख्या हजार टन	30 23	1025 588

* * *

बीड जिल्हा

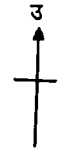

प्रमुख रस्ते व लोहमार्ग



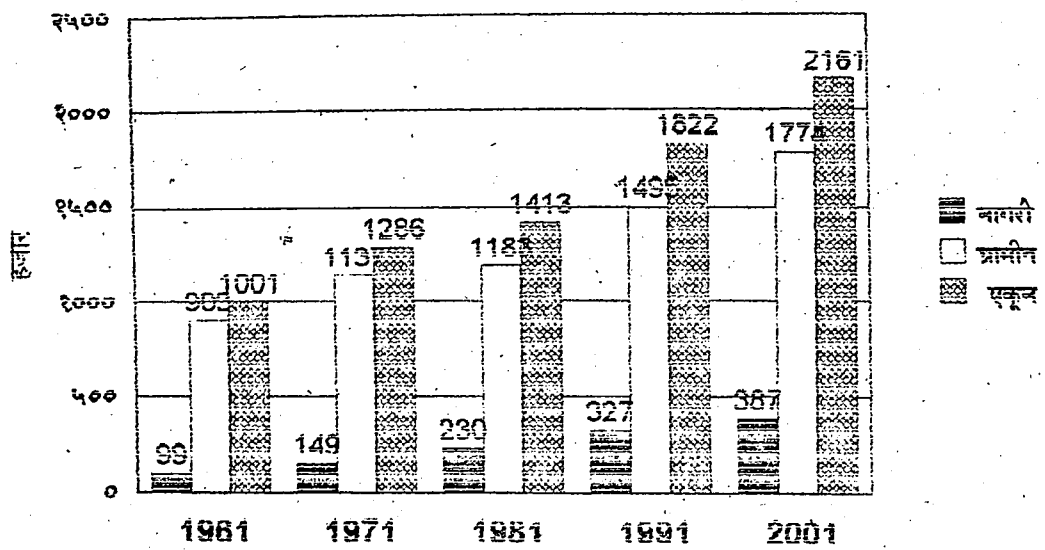
(22)

सूची

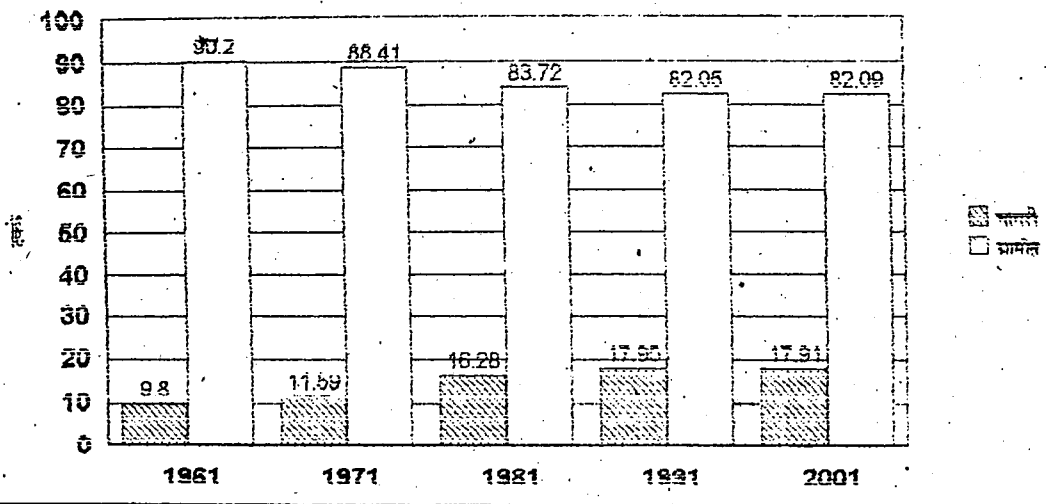
- प्रमुख रस्ते
- - - लोहमार्ग
- ⊙ जिल्हा मुख्यठिकाण
- तालुका मुख्य ठिकाण
- गांव



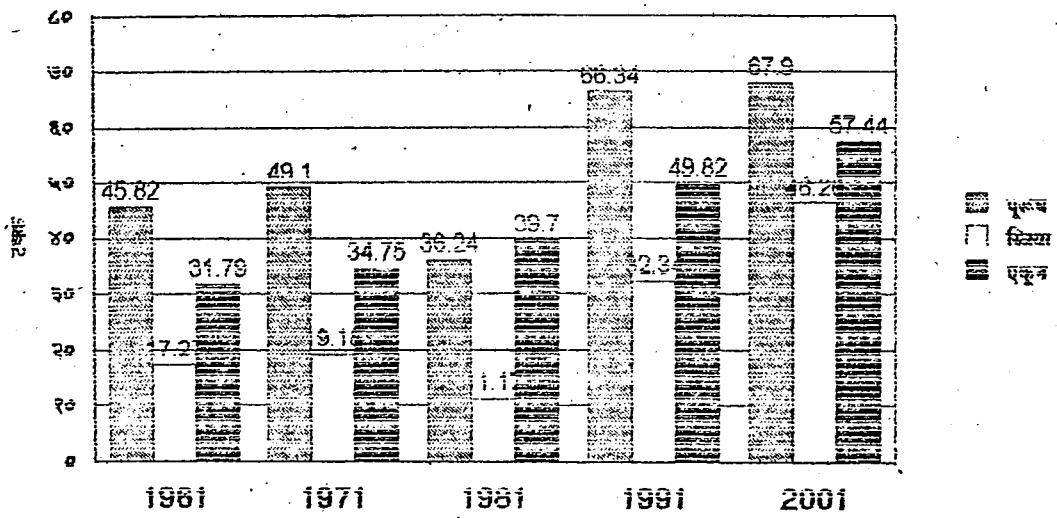
आलेख क्र. १
 जिल्ह्याची लोकसंख्या
 (जनगणना नुसार)



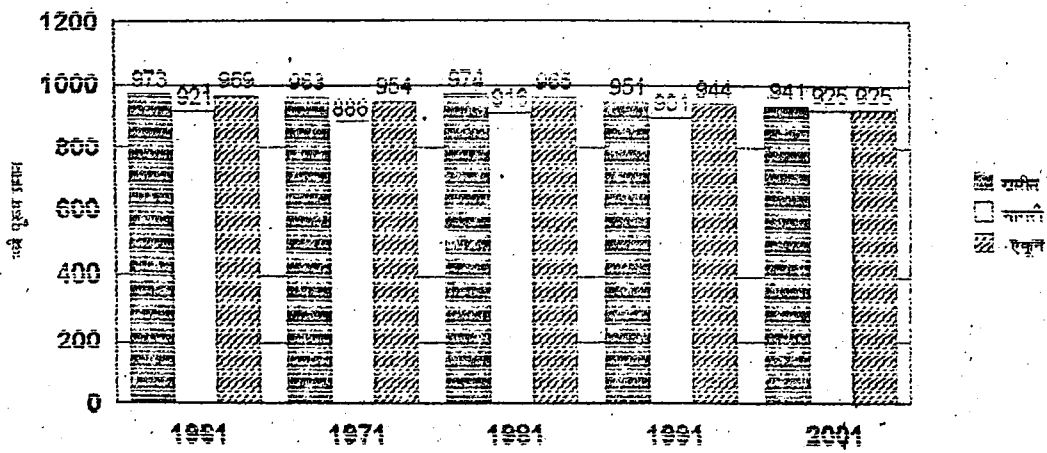
आलेख क्र. १
 विस्तृतार्थीय ग्रामीण व नगरीय लोकसंख्येचे प्रमाण
 (सहस्रवर्षीय प्रमाण)



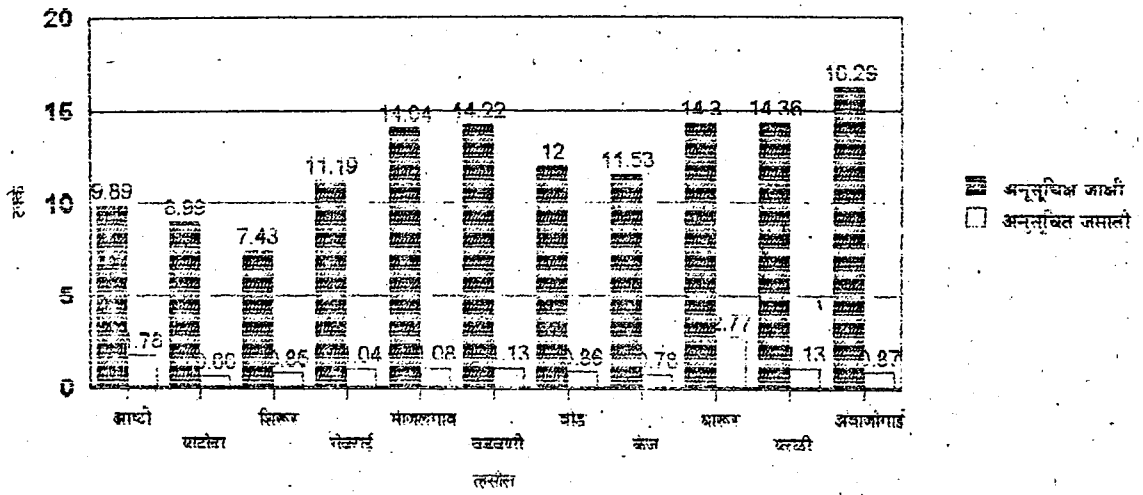
आलेख क्र. ३
जिल्ह्यातील साक्षरतेचे प्रमाण
(जनगणना नुसार)



जिल्हा क्र. ८
 शिकण्यातला स्त्री पुरुष प्रमाण आलेख मागरी
 (जनगणना नुसार)



आलेख क्र. ५
 जिल्ह्यातील अनुसूचित जाती/जमातीच्या लोकसंख्येची तहसीलनिहाय टक्केवारी
 (जनगणना २००१ नुसार)



भाग - 2

जिल्हा

सामाजिक व आर्थिक समालोचन

बीड जिल्हा

2006 - 2007

अर्थ व सांख्यिकी संचालनालय

महाराष्ट्र शासन

मुंबई

तक्ता क्रमांक - 1.1

नियुक्त निर्देशक

जिल्हा - बीड

क्र.सं.	नाव	परिमाण	संदर्भ वर्ष						
			1960-61	1970-71	1980-81	1990-91	2000-01	2005-06	2006-07
(1)	(2)	(3)	(4)	(5)	(6)	(7)	(8)	(9)	(10)
इक	क्षेत्रफळ व लोकसंख्या :							2001	2001
1	क्षेत्रफळ	चौ.कि.मी.	10922	11227	10615	10615	10615	10615	10439
2	गावे	संख्या	1031	उ.ना.	1256	1269	1354	1354	1354
3	शहरे	संख्या	7	7	7	7	6	6	6
4	एकूण लोकसंख्या	हजार	1001	1286	1413	1822	2161	2161	2161
5	शहरी लोकसंख्येचे प्रमाण	टक्के	9.89	उ.ना.	15.46	17.94	17.9	17.9	17.90
6	घनता (लोकसंख्या प्रति चौ.कि.मी.)	संख्या	92	115	133	172	207	207	207
7	स्त्रिया प्रतिएक हजार पुरुष	संख्या	969	954	965	944	904	936	936
दोन	लिंगानुपातचे प्रमाण							2001	
1	पुरुष	टक्के	24.6	36.3	46.0	66.3	67.9	67.9	61.06
2	स्त्रिया	टक्के	5.3	11.2	17.3	32.3	46.3	46.3	38.94
3	एकूण	टक्के	15.1	24.0	31.9	49.8	57.4	57.4	57.44
4	ग्रामीण	टक्के	12.9	उ.ना.	27.4	54.1	55.1	55.1	55.08
5	नागरी	टक्के	34.8	उ.ना.	57.0	45.9	68.2	68.2	68.24
तीन									
1	महानगरपालिका	संख्या	0	0	0	0	0	0	0
2	नगरपरिषदा	संख्या	7	7	7	6	6	6	6
3	कटक मंडळे	संख्या	0	0	0	0	0	0	0
4	पंचायत समित्या	संख्या	0	7	7	7	11	11	11
5	ग्राम पंचायती	संख्या	700	890	938	948	1018	1019	1019
चार	क्षेत्रवार जिल्हा व दरडोई उत्पन्न (घातू किमतीनुसार)								
1	निव्वळ जिल्हा उत्पन्न	कोटी रु	उ.ना.	उ.ना.	उ.ना.	उ.ना.	318468	38010	500604
2	निव्वळ दरडोई उत्पन्न	रुपये	उ.ना.	उ.ना.	उ.ना.	उ.ना.	148	171	219
3	राज्याच्या उत्पन्नात जिल्ह्याचा हिस्सा	टक्के	उ.ना.	उ.ना.	उ.ना.	उ.ना.	1.4	1.31	1.30
पाच	झरि व सिंचन								
1	जंगलव्याप्त क्षेत्र	शंभर हेक्टर	13	22	21	22	26	26	26
2	लागवडीलायक क्षेत्र	--"	1023	1009	985	966	उ.ना.	986	986

सक्ता क्रमांक - 1.1

निवडक निवेदन

जिल्हा - बीड

अनु.	बाब	परिमाण	संदर्भ वर्ष						
			1960-61	1970-71	1980-81	1990-91	2000-01	2005-06	2006-07
(1)	(2)	(3)	(4)	(5)	(6)	(7)	(8)	(9)	(10)
3	पिकांखालील एकूण क्षेत्र	हेक्टर हेक्टर	7890	8530	8240	10440	उ.ना.	9726	9726
3.1	तुणधान्ये	--"--	8330	6720	6610	7380	उ.ना.	1073	1073
3.2	कडधान्ये	--"--	उ.ना.	उ.ना.	उ.ना.	उ.ना.	उ.ना.	195	195
3.3	तेलविविधा	--"--	640	450	180	330	उ.ना.	400	400
3.4	ऊस	--"--	20	20	30	220	उ.ना.	354	354
3.5	कापूस	--"--	580	490	310	24	उ.ना.	92	92
4	पिकांखालील निव्वळ क्षेत्र	--"--	0	0	0	8800	उ.ना.	8626	8626
5	दुसोटा क्षेत्राचे निव्वळ परतल्या क्षेत्राशी प्रमाण	टक्के	5.72	6.91	6.18	18.64	उ.ना.	12.74	12.74
6	सिंचनाखालील स्थूल क्षेत्र	शंभर हेक्टर	420	700	1210	2300	उ.ना.	2362	2362
7	सिंचनाखालील स्थूल क्षेत्राचे एकूण पिकांखालील स्थूल क्षेत्राशी प्रमाण	टक्के	5.28	9.19	14.65	22.02	उ.ना.	24.78	24.78
8	निव्वळ सिंचन क्षेत्र	शंभर हेक्टर	380	580	930	1920	उ.ना.	1977	1977
9	कालव्याहारे सिंचित क्षेत्र	--"--	0	0	उ.ना.	830	उ.ना.	504	504
10	बिहिरीद्वारे सिंचित क्षेत्र	--"--	340	400	720	1090	उ.ना.	1473	1473
11	इतर साधनांनी सिंचित क्षेत्र	--"--	-	10	200	उ.ना.	उ.ना.	उ.ना.	उ.ना.
सहा	कृषि अन्नजारे (कृषि यंत्रणा)								
1	साफळी नांगर	हजार	2	1	4	4	7	-	8000
2	लोखंडी नांगर	हजार	20	25	32	32	25	-	31000
3	बैलगाड्या	हजार	उ.ना.	उ.ना.	उ.ना.	उ.ना.	47	-	42000
4	ट्रॅक्टर	हजार	उ.ना.	उ.ना.	उ.ना.	उ.ना.	1	-	1000
5	सिंचनाकरिता तेलवापर चालणारे पंप	हजार	1	3	4	3	2	-	2000
6	सिंचनाकरिता विद्युत्पंप	हजार	0.31	0.53	12.6	29.8	42.28	-	42000
7	उसाचे चरक	हजार	उ.ना.	उ.ना.	उ.ना.	उ.ना.	0.26	-	-
7.1	शक्तीवर चालणारे	हजार	-	0.11	0.14	0.94	0.2	43	43
7.2	बैलाच्या मदतीने	हजार	उ.ना.	उ.ना.	उ.ना.	उ.ना.	0.06	153	153

तक्ता क्रमांक - 1.1

नियन्त्रक निर्देशक

जिल्हा - बीड

अनु.	बाब	परिमाण	संदर्भ वर्ष						
			1960-61	1970-71	1980-81	1990-91	2000-01	2005-06	2006-07
(1)	(2)	(3)	(4)	(5)	(6)	(7)	(8)	(9)	(10)
	पशुधन (पशुगणना)		1967	1977	1982	1987	1997	1997	1997
1	एकूण पशुधन	हजार	1066	1071	1271	1410	1650	1650	1650
2	बुभत्या गायी	--"--	64	58	81	91	105	105	105
3	बुभत्या म्हशी	--"--	20	21	35	45	60	60	60
4	शेळ्या व मेंढ्या	--"--	303	532	500	558	694	694	694
5	कावड्या व तत्सम पक्षी	--"--	239	157	397	456	755	755	755
	मत्स्य व्यवसाय								
1	एकूण मत्स्य उत्पादन	मै. टन	0	80	100	127	3000	3468	4000
2	मच्छीमार सहकारी संस्था	संख्या	0	12	55	164	118	96	96
3	संस्थातील समासद	संख्या	उ.ना.	उ.ना.	उ.ना.	उ.ना.	उ.ना.	3457	4197
	सहकार क्षेत्र								
1	संस्था								
1.1	कृषि पतसंस्था	संख्या	705	764	757	712	714	729	755
1.2	बिगर कृषि पतसंस्था	संख्या	5	69	370	1147	355	527	1399
1.3	उत्पादक संस्था	संख्या	652	178	463	696	3360	1943	2389
1.4	पणन संस्था	संख्या	-	-	-	-	-	-	117
1.5	सामाजिक सेवा संस्था	संख्या	-	-	-	-	-	1473	1561
2	समासद								
2.1	कृषि पतसंस्था	हजार	410951	37670	उ.ना.	276838	373560	उ.ना.	568
2.2	बिगर कृषि पतसंस्था	हजार	2610	11465	उ.ना.	114157	144928	उ.ना.	168
2.3	उत्पादक संस्था	हजार	41690	41911	उ.ना.	92526	323171	उ.ना.	2000
2.4	पणन संस्था	हजार	-	-	-	-	-	-	55
2.5	सामाजिक सेवा संस्था	हजार	-	-	-	-	-	-	1561
3	संस्था								
3.1	कृषि पतसंस्था	लाख रुपये	97	1843	उ.ना.	19068	13198	1337270	2036806
3.2	बिगर कृषि पतसंस्था	लाख रुपये	10	91	उ.ना.	2859	64372	982672	37.96
3.3	उत्पादक संस्था	लाख रुपये	96	86	उ.ना.	5609	867913	66946	-
3.4	पणन संस्था	लाख रुपये	-	-	-	-	-	उ.ना.	-
3.5	सामाजिक सेवा संस्था	लाख रुपये	-	-	-	-	-	उ.ना.	-

तक्ता क्रमांक - 1.1

निवडक निर्देशक

जिल्हा - बीड

अनु.	बाब	परिमाण	संदर्भ वर्ष						
			1960-61	1970-71	1980-81	1990-91	2000-01	2005-06	2006-07
(1)	(2)	(3)	(4)	(5)	(6)	(7)	(8)	(9)	(10)
4	गिऱेली कर्जे								
4.1	शेती पतसंस्था	लाख रुपये	72	775	उ.ना.	11985	4728	532850	-
4.2	किंगर शेती पतसंस्था	लाख रुपये	उ.ना.	उ.ना.	उ.ना.	143	2657	3133925	-
4.3	उत्पादक संस्था	लाख रुपये	5	74	उ.ना.	1886	40616	14946	-
4.4	पान संस्था	लाख रुपये	-	-	-	-	-	-	-
4.5	सामाजिक सेवा संस्था	लाख रुपये	-	-	-	-	-	-	-
दहा	विजेद्या खापर								
1	घरगुती	एकर कि.मी. कार	उ.ना.	उ.ना.	उ.ना.	उ.ना.	उ.ना.	73760	94127
2	शासकीय	एकर कि.मी. कार	उ.ना.	उ.ना.	उ.ना.	उ.ना.	उ.ना.	14580	18139
3	औद्योगिक	एकर कि.मी. कार	उ.ना.	उ.ना.	उ.ना.	उ.ना.	उ.ना.	10120	55181
4	कृषि	एकर कि.मी. कार	उ.ना.	उ.ना.	उ.ना.	उ.ना.	उ.ना.	443300	543170
5	इतर	एकर कि.मी. कार	उ.ना.	उ.ना.	उ.ना.	उ.ना.	उ.ना.	374900	19339
6	एकूण	एकर कि.मी. कार	328	151495	32406	66200	258617	916710	729956
7	विद्युतीकरण झालेली गावे	संख्या	306	1029	1135	1202	1269	1347	1360
अकरा	जाहतूक व दळणवळण								
1	रस्त्यांची एकूण लांबी	कि.मी.	उ.ना.	उ.ना.	उ.ना.	उ.ना.	उ.ना.	103322	55562
2	दर 100 चौ.कि.मी. क्षेत्रामागे रस्त्यांची लांबी	कि.मी.	उ.ना.	उ.ना.	उ.ना.	उ.ना.	उ.ना.	97.33	55.11
3	एकूण लोकसंख्ये मागे रस्त्यांची लांबी	कि.मी.	उ.ना.	उ.ना.	उ.ना.	उ.ना.	उ.ना.	478	478
4	एकूण मानवजाहतूक वाहने	संख्या	उ.ना.	उ.ना.	उ.ना.	उ.ना.	उ.ना.	5743	15367
5	एकूण प्रवासी वाहने	संख्या	उ.ना.	उ.ना.	उ.ना.	उ.ना.	उ.ना.	436	406
6	रेल्वे मार्गांची एकूण लांबी	कि.मी.	47.8	47.8	47.8	47.8	47.8	47.8	47.8
7	पत्रक कार्यालये	संख्या	233	248	305	316	326	330	330
8	तार कार्यालये	संख्या	5	12	25	21	20	20	20
9	दूरध्वनी	संख्या	-	-	-	-	-	64141	79426
बारा	शैक्षणिक कारखाने व राजगार								
1	चालू कारखाने	संख्या	27	24	35	110	110	74	101
2	कामगारांची दैनिक उपस्थिती	संख्या	1040	738	2417	4619	7842	-	3033

जिल्हा - बीड

अनु.	वाच	परिमाण	संख्या						
			1950-51	1977-78	1980-81	1987-88	2000-01	2003-06	2006-07
(1)	(2)	(3)	(4)	(5)	(6)	(7)	(8)	(9)	
शिक्षण									
1 प्राथमिक									
1.1	संख्या	संख्या	793	1447	1619	1730	2003	2080	2093
1.2	विद्यार्थी	हजारात	57	107	178	262	367	318	316
1.3	शिक्षक	हजारात	0	0	4116	6246	8604	9000	10
1.4	प्रति शिक्षक विद्यार्थी	संख्या	उ.ना.	उ.ना.	उ.ना.	42	43	35	31
2 प्राथमिक व उच्च माध्यमिक									
2.1	संख्या	संख्या	35	139	151	318	435	552	632
2.2	विद्यार्थी	हजारात	11	41	60	119	207	189	254
2.3	शिक्षक	हजारात	538	1822	2326	3962	5723	7000	8000
2.4	प्रति शिक्षक विद्यार्थी	संख्या	उ.ना.	उ.ना.	उ.ना.	30	36	24	32
3 महाविद्यालय									
3.1	संख्या	संख्या	2	5	12	19	45	63	62
3.2	विद्यार्थी	हजारात	-	4	9	27	35	46	46
3.3	शिक्षक	हजारात	23	104	406	731	923	1000	1000
3.4	प्रति शिक्षक विद्यार्थी	संख्या	उ.ना.	उ.ना.	उ.ना.	37	41	46	46
4 सामाजिक आरोग्य									
1	स्वास्थाने	संख्या	9	22	21	18	29	14	15
2	कमालये	संख्या	2	3	3	6	15	14	15
3	प्राथमिक आरोग्य केंद्रे	संख्या	7	13	29	45	47	50	50
4	गर्भाशय शल्य उपकेंद्रे	संख्या	-	-	-	-	-	278	278
5	खाटा	संख्या	342	592	854	1098	2483	1224	1294
6	दर लाल लोव पॅथेमार्गे खाटा	संख्या	34	46	66	78	115	57	76
5 वैद्यकीय									
1	बँक शाखा	संख्या	9	42	97	169	180	138	85
2	दुग्धसंग्रह केंद्रात	संख्या	उ.ना.	उ.ना.	उ.ना.	उ.ना.	उ.ना.	69	68
3	दुग्धसंग्रह केंद्रात	संख्या	उ.ना.	उ.ना.	उ.ना.	उ.ना.	उ.ना.	16354	22490
4	गोदर गैस यंत्रणे	संख्या	उ.ना.	उ.ना.	उ.ना.	उ.ना.	उ.ना.	12236	12236

आधार :- जिल्हा सांख्यिकी कार्यालय.

तक्ता क्रमांक - 2.1

लोकसंख्या विषयक निवडक आकडेवारी

संदर्भ वर्ष : जनगणना 2001

जिल्हा - बीड

अ. क्र.	बाव/ तहसिल	गाव/ नागरी	क्षेत्र चौ.कि.मी.	लोकसंख्या			कुटुंबाधी संख्या	लोकसंख्येची घनता	स्त्री-पुरुष प्रमाण
				एकूण	पुरुष	स्त्रिया			
(1)	(2)	(3)	(4)	(5)	(6)	(7)	(8)	(9)	
1	साप्ती	एकूण	1486.28	206666	106011	100655	42004	139	949
		ग्रामीण	1486.28	206666	106011	100655	42004	139	949
		नागरी	0.00	0	0	0	0	0	0
2	पाटोदा	एकूण	366.17	95738	49377	46361	19399	261	939
		ग्रामीण	366.17	95738	49377	46361	19399	261	939
		नागरी	0	0	0	0	0	0	0
3	शिरूर	एकूण	392.65	103698	53396	50302	19896	264	942
		ग्रामीण	392.65	103698	53396	50302	19896	264	942
		नागरी	0	0	0	0	0	0	0
4	केजसई	एकूण	1455.64	262540	134170	128370	51535	180	957
		ग्रामीण	1451.34	234048	119410	114638	46328	161	960
		नागरी	4.30	28492	14760	13732	5207	19	930
5	माजलगाव	एकूण	89723.23	214997	110519	104478	39935	239	945
		ग्रामीण	89719.00	170968	87867	83101	32384	190	946
		नागरी	4.23	44029	22652	21377	7541	उ.ना.	944
6	वडवणी	एकूण	14031.00	124829	64345	60484	24062	889	940
		ग्रामीण	14031.00	124829	64345	60484	24062	889	940
		नागरी	0.00	0	0	0	0	0	0
7	बीड	एकूण	150810.6	399282	204178	189104	73803	261	926
		ग्रामीण	150802.00	255086	132351	122735	49098	169	927
		नागरी	8.6	138196	71827	66369	24705	1669	924
8	केज	एकूण	118904.00	226612	117831	108781	43652	190	923
		ग्रामीण	118904.00	226612	117831	108781	43652	190	923
		नागरी	0.00	0	0	0	0	0	0

तक्ता क्रमांक - 2.1

लोकसंख्या विषयक निवडक आकडेवारी

संदर्भ वर्ष : जनगणना 2001

जिल्हा - बीड

अ. क्र.	वाव/ तहसील	ग्रामीण/ नागरी	गावांची संख्या	शहरांची संख्या	साक्षरता (%)			लोकसंख्या (%)		प्रक्षेपित लोकसंख्या (1 मार्च 2005)
					एकूण	पुरुष	स्त्रिया	अनुसूचित जाती	अनुसूचित जमाती	
(1)	(2)	(3)	(4)	(5)	(6)	(7)	(8)	(9)	(10)	(11)
1	साडी	एकूण	177	0.00	56.86	61.08	38.92	9.89	1.78	उ.ना.
		ग्रामीण	177	0	9.56	61.08	38.92	9.89	1.78	उ.ना.
		नागरी	0	0	0.00	0.00	0.00	0.00	0.00	उ.ना.
2	पाटोदा	एकूण	105	0.00	55.44	62.34	37.66	8.99	0.69	उ.ना.
		ग्रामीण	105	0	55.44	62.34	37.66	8.99	0.66	उ.ना.
		नागरी	0	0	0.00	0.00	0.00	0.00	0.00	उ.ना.
3	शिरूर	एकूण	94	0.00	53.31	62.81	37.19	7.43	0.85	उ.ना.
		ग्रामीण	94	0	53.31	62.81	37.19	7.43	0.85	उ.ना.
		नागरी	0	0	0.00	0.00	0.00	0.00	0.00	उ.ना.
4	गेजराई	एकूण	195	1.00	53.18	62.53	37.47	11.19	1.04	उ.ना.
		ग्रामीण	194	0	45.97	63.20	36.80	9.96	0.90	उ.ना.
		नागरी	1	1	7.21	58.26	41.74	1.22	0.13	उ.ना.
5	साजलगाव	एकूण	122	1.00	55.02	61.44	38.56	14.04	1.08	उ.ना.
		ग्रामीण	121	0	42.11	62.57	37.43	11.96	0.86	उ.ना.
		नागरी	1	1	12.91	57.78	42.22	2.08	0.22	उ.ना.
6	वडवणी	एकूण	92	0.00	50.64	63.83	36.17	14.22	1.13	उ.ना.
		ग्रामीण	92	0	50.64	63.83	36.17	14.22	1.13	उ.ना.
		नागरी	0	0	0.00	0.00	0.00	0.00	0.00	उ.ना.
7	पीठ	एकूण	206	1.00	62.41	53.31	40.69	12.00	0.86	उ.ना.
		ग्रामीण	205	0	37.47	61.21	38.79	8.70	0.48	उ.ना.
		नागरी	1	1	24.94	56.48	43.52	3.30	0.37	उ.ना.
8	कंठ	एकूण	128	0.00	57.62	61.40	38.60	17.13	1.17	उ.ना.
		ग्रामीण	128	0	57.62	61.40	38.60	17.13	1.17	उ.ना.
		नागरी	0	0	0.00	0.00	0.00	0.00	0.00	उ.ना.

सकल क्रमांक - 2.1

लोकसंख्या विधायक निवडक आकडेवारी

संदर्भ वर्ष : जनगणना 2001

जिल्हा - बीड

अ. क्र.	ब. तहसील	गामीण/नागरी	क्षेत्र चौ.कि.मी.	लोकसंख्या			कुटुंबांची संख्या	लोकसंख्येची घनता	सौ-पुरुष प्रमाण
				एकूण	पुरुष	स्त्रिया			
(1)	(2)	(3)	(4)	(5)	(6)	(7)	(8)	(9)	
9	भाकर	एकूण	585.90	62231	32176	30055	11833	106	934
		ग्रामीण	580.96	45893	22633	21260	8593	75	939
		नागरी	4.94	18338	9543	8795	3240	31	921
10	रतल	एकूण	736.99	234987	121531	113456	44106	318	934
		ग्रामीण	729.18	146450	75453	70997	28186	201	941
		नागरी	7.81	88537	46078	42459	15920	13	921
11	अकानगाव	एकूण	1668.08	235670	122822	112848	44758	141	919
		ग्रामीण	1657.90	166192	86397	79795	32258	100	924
		नागरी	10.18	69478	36425	33053	12500	7	907
	रतल	एकूण	10439.17	2161250	1116356	1044894	414973	207	936
		ग्रामीण	10399.11	1774180	915071	859109	345852	170	939
		नागरी	40.06	387070	201285	185785	69121	10	923

तक्का क्रमांक- 2.1

लोकसंख्या विषयक निवडक आकडेवारी

संदर्भ वर्ष : जनगणना 2001

जिल्हा - बीड

अ. क्र.	वा.व./ तहसूल	ग्रामीण/ नागरी	गावांची संख्या	शहरांची संख्या	साक्षरता (%)			लोकसंख्या (%)		प्रक्षेपित लोकसंख्या (1 मार्च 2005)
					एकूण	पुरुष	स्त्रिया	अनुसूचित जाती	अनुसूचित जमाती	
(1)	(2)	(3)	(4)	(5)	(6)	(7)	(8)	(9)	(10)	(11)
9	भारत	एकूण	39	1.00	54.00	62.54	37.46	14.30	2.77	उ.ना.
		ग्रामीण	38	0	35.25	64.08	35.92	10.24	2.38	उ.ना.
		नागरी	1	1	18.73	59.63	40.37	4.05	0.38	उ.ना.
10	परळी	एकूण	105	1.00	58.74	60.54	39.54	14.36	1.13	उ.ना.
		ग्रामीण	104	0	33.60	62.29	37.71	8.81	0.44	उ.ना.
		नागरी	1	1	25.14	58.21	41.79	5.54	0.69	उ.ना.
11	अंबाजोगाई	एकूण	97	1.00	62.21	59.78	40.22	16.29	0.87	उ.ना.
		ग्रामीण	96	0	41.58	60.74	39.26	11.57	0.48	उ.ना.
		नागरी	1	1	20.62	57.86	42.14	4.72	0.38	उ.ना.
	एकूण जिल्हा	एकूण	1360	6.00	57.44	61.06	38.94	13.01	1.11	उ.ना.
		ग्रामीण	1354	0.00	55.08	62.02	37.98	13.18	1.07	उ.ना.
		नागरी	60	6.00	68.24	57.53	42.47	12.23	1.32	उ.ना.

आधार - भारताची जनगणना.

तक्ता क्रमांक - 2.2
लोकसंख्या आणि वृद्धीदर

जिल्हा - बीड

संदर्भ वर्ष : 1951 - 2001

जनगणना वर्ष	ग्रामीण/ नागरी	लोकसंख्या			दशवार्षिक वृद्धीदर	वार्षिक चक्रवाट वृद्धीदर
		एकूण	पुरुष	स्त्रिया		
(1)	(2)	(3)	(4)	(5)	(6)	(7)
1951	एकूण	784920	401074	383846	उ.ना.	उ.ना.
	ग्रामीण	698414	356487	341927	उ.ना.	उ.ना.
	नागरी	86506	44587	41919	उ.ना.	उ.ना.
1961	एकूण	949673	482428	467245	20.99	1.91
	ग्रामीण	851024	431084	419940	21.85	1.98
	नागरी	98649	51344	47305	14.04	1.31
1971	एकूण	1223694	626223	597471	28.85	2.22
	ग्रामीण	1074393	547019	727374	26.25	2.15
	नागरी	149301	79204	70097	51.35	2.73
1981	एकूण	1412990	718958	694032	15.47	1.96
	ग्रामीण	1183219	599062	584157	10.13	1.76
	नागरी	229771	119896	109875	53.90	3.26
1991	एकूण	1822072	937410	884662	28.95	2.11
	ग्रामीण	1495104	765849	729255	26.36	1.90
	नागरी	326968	171561	155407	42.30	3.32
2001	एकूण	2161250	1116356	1044894	18.61	2.03
	ग्रामीण	1774180	915071	859109	18.67	1.86
	नागरी	387070	201285	185785	18.38	3.00
2011 प्रक्षेपित	एकूण	2563868	1324163	1239406	उ.ना.	उ.ना.
	ग्रामीण	2105348	1085878	1019470	उ.ना.	उ.ना.
	नागरी	458220	238284	219935	उ.ना.	उ.ना.

आधार - भारताची जनगणना.

तक्ता क्रमांक - 2.3

शहरांची वर्गवारी आणि त्यांची लोकसंख्या

जिल्हा : बीड.

संदर्भ वर्ष : 2001

अ. क्र.	शहराचे नाव	शहराचे वर्गीकरण	लोकसंख्या			लोकसंख्या बाडीचा दशवार्षिक वृद्धीदर
			एकूण	पुरुष	स्त्रिया	
(अ)	(ब)	(क)	(घ)	(ङ)	(च)	(छ)
1	मेढराई	क वर्ग न.पा.	28492	14760	13732	20.39
2	माजलगाव	ब वर्ग न.पा.	44029	22652	21377	27.01
3	बीड	अ वर्ग न.पा.	138196	71827	66369	22.91
4	धारुर	क वर्ग न.पा.	18338	9543	8795	11.91
5	परळी	ब वर्ग न.पा.	88537	46078	42459	21.83
6	अंबाजोगाई	ब वर्ग न.पा.	69478	36425	33053	21.55
एकूण नागरी			387070	201285	1857885	18.38

स्रोत - भारताची जनगणना.

तक्ता क्रमांक - 2.4

मुख्य व सीमांतिक काम करणा-यांचे उद्योग गटनिहाय वर्गीकरण

जिल्हा - बीड

संदर्भ वर्ष 2001

अ. क्र.	काम करणा-यांचे क्षेत्र	एकूण	ग्रामीण	नागरी
1	2	3	4	5
मुख्य काम करणारे				
1	शेतकरी	424195	420858	3337
2	शेतमजूर	213170	206251	6919
3	वस्तुनिर्माण प्रक्रिया, सेवा व दुरुस्त्या इ. घरगुती उद्योगात काम करणारे	11851	9768	2083
4	इतर काम करणारे	181442	98071	83371
5	एकूण मुख्य काम करणारे	830658	734948	95710
सीमांतिक काम करणारे				
6	शेतकरी	38781	38618	163
7	शेतमजूर	66913	64272	2641
8	वस्तुनिर्माण प्रक्रिया, सेवा व दुरुस्त्या इ. घरगुती उद्योगात काम करणारे	3999	3319	680
9	इतर काम करणारे	17233	11014	6219
10	एकूण सीमांतिक काम करणारे	126926	117223	9703
काम करणा-यांचे वर्गीकरण				
11	एकूण काम करणारे	957584	852171	105413
12	काम करणा-यांची एकूण लोकसंख्येशी टक्केवारी	44.31	48.03	27.23
13	एकूण काम न करणारे	1203666	922009	281657
14	काम न करणा-यांची एकूण लोकसंख्येशी टक्केवारी	55.69	51.97	72.77
15	जिल्ह्याची एकूण लोकसंख्या	2161250	1774180	387070

आधार - भारताची जनगणना-2001

तक्ता क्रमांक - 2.5

धर्म व वयोगटानुसार लोकसंख्या

जिल्हा - बीड.

संदर्भ वर्ष : 2001

अ.क्र.	जात	एकूण	ग्रामीण	नागरी
(१)	(२)	(३)	(४)	(५)
धर्मानुसार				
1	बौद्ध	65122	41810	23312
2	ख्रिश्चन	1380	647	733
3	हिंदू	1827298	1587110	240188
4	जैन	8628	4256	4372
5	मुस्लिम	256582	138832	117750
6	शीख	746	484	262
7	इतर	1494	1041	453
	सर्व धर्म (एकूण)	2161250	1774180	387070
वयोगटानुसार (वर्षे)				
1	0 - 6	335283	278294	56989
2	7 - 14	ऊ. ना.	ऊ. ना.	ऊ. ना.
2	15 - 19	ऊ. ना.	ऊ. ना.	ऊ. ना.
3	20 - 24	ऊ. ना.	ऊ. ना.	ऊ. ना.
4	25 - 29	ऊ. ना.	ऊ. ना.	ऊ. ना.
5	30 - 34	ऊ. ना.	ऊ. ना.	ऊ. ना.
6	35 - 39	ऊ. ना.	ऊ. ना.	ऊ. ना.
7	40 - 49	ऊ. ना.	ऊ. ना.	ऊ. ना.
8	50 - 59	ऊ. ना.	ऊ. ना.	ऊ. ना.
9	60 वर्षांवरील	ऊ. ना.	ऊ. ना.	ऊ. ना.
10	वय अनिर्देशित	ऊ. ना.	ऊ. ना.	ऊ. ना.
	सर्व वयोगट (एकूण)	2161250	1774180	387070

तक्ता क्रमांक - 2.6

वारिद्रय रेषेखालील ग्रामीण कुटुंबे

जिल्हा :- बीड.

संदर्भ - 2002-2007.

अ. क्र.	तालुका	ग्रामीण कुटुंबांची एकूण संख्या	वारिद्रय रेषेखालील ग्रामीण कुटुंबे												वारिद्रय रेषेखालील एकूण कुटुंबांची संख्या	वारिद्रय रेषेखालील कुटुंबांची टक्के वारी
			अनुसूचित जाती			अनुसूचित जमाती			इतर			एकूण				
			शेतकरी	शेतमजूर	इतर	शेतकरी	शेतमजूर	इतर	शेतकरी	शेतमजूर	इतर	शेतकरी	शेतमजूर	इतर		
(1)	(2)	(3)	(4)	(5)	(6)	(7)	(8)	(9)	(10)	(11)	(12)	(13)	(14)	(15)	(16)	(17)
1	जायटी	50704	192	0	0	44	0	0	1550	0	0	1786	0	0	13264	26.16
2	पाटोदा	24550	102	0	0	49	0	0	2193	0	0	2344	0	0	6485	26.42
3	शिरूर	25133	99	0	0	14	0	0	223	0	0	336	0	0	6639	26.42
4	गेवराई	56863	644	0	0	126	0	0	6286	0	0	7050	0	0	17958	31.58
5	माजलगांव	40255	174	0	0	24	0	0	1347	0	0	1545	0	0	10484	26.04
6	वडवणी	17166	84	0	0	58	0	0	875	0	0	1017	0	0	4484	26.12
7	बोड	62683	361	0	0	47	0	0	3892	0	0	4300	0	0	17421	27.79
8	केज	46671	145	0	0	122	0	0	2317	0	0	2584	0	0	11627	24.90
9	धारूर	20242	116	0	0	84	0	0	1239	0	0	1439	0	0	5335	26.35
10	परळी	33148	124	0	0	27	0	0	1260	0	0	1411	0	0	8704	26.25
11	अंबाजोगाई	36705	119	0	0	14	0	0	1092	0	0	1225	0	0	9365	26.23
	एकूण	415120	2160	0	0	609	0	0	22274	0	0	25037	0	0	111967	26.97

आधार:- प्रकल्प अधिकारी, जिल्हा ग्रामीण विकास येथे, बीड.

तक्ता क्रमांक - 3.1

क्षेत्रवार जिल्हा उत्पन्न व दरडोई जिल्हा उत्पन्न - चालू किमतीनुसार

जिल्हा - बीड

संदर्भ वर्ष : 2004-05 व 2005-06

(लाख रु)

अ. क्र.	क्षेत्र	वर्ष 2004-05 *		वर्ष 2005-06 @	
		स्थूल जिल्हा उत्पन्न	निव्वळ जिल्हा उत्पन्न	स्थूल जिल्हा उत्पन्न	निव्वळ जिल्हा उत्पन्न
(1)	(2)	(3)	(4)	(5)	(6)
1.1	कृषी	153420	146095	163923	156097
1.2	वन संवर्धन	5542	5428	5874	5754
1.3	भासेमारी	1827	1622	1669	1482
1.4	खाण व दगड खाणकाम	3186	2702	6909	5860
	प्राथमिक क्षेत्र एकूण	163978	155848	178375	169192
2.1	नोंदणीकृत उद्योग	3690	2891	5018	3932
2.2	अनोंदणीकृत उद्योग	16764	12113	18286	13212
2.3	गोशकाम	30610	29890	37513	36631
2.4	नीज, गॅस व पाणीपुरवठा	11113	6881	11578	7169
	द्वितीय क्षेत्र एकूण	62177	51776	72394	60943
3.1	रुळे	446	333	503	377
3.2	पॉलिव्हन, साठवणूक	18928	15109	22349	17840
3.3	इच्छणबळण	9705	7850	11163	9029
3.4	ध्यापार व उपाहारगृहे	80329	78184	92737	90262
3.5	बँका व विमा उद्योग	30414	29116	34323	32858
3.6	व्यवसाय सेवा	56837	51694	58917	53586
3.7	सार्वजनिक प्रशासन	19371	16765	22324	19320
3.8	इतर सेवा	47374	43473	51432	47197
	चतुर्थ क्षेत्र एकूण	263404	242525	293749	270469
	एकूण जिल्हा उत्पन्न	489556	450148	544517	500604
	दरडोई जिल्हा उत्पन्न(रु)	21652	19946	23851	21927
	एकूण जिल्हा उत्पन्न	37883889	33825401	43241313	38624067
	दरडोई जिल्हा उत्पन्न(रु)	36936	32979	41514	37031
	एकूण जिल्हा उत्पन्न (रु)	1.20	1.33	1.26	1.30

टिप : 1) * अस्थायी @ प्रारंभिक 2) आकडे पूर्णोत्कृत दिल्याने वेरजा जुळतीलच असे नाही.

आधार - अर्थ व सांख्यिकी संचालनालय, मुंबई

तक्ता क्रमांक - 3.2

क्षेत्रवार जिल्हा उत्पन्न व दरडोई जिल्हा उत्पन्न - स्थिर किमतीनुसार (1993-94)

जिल्हा - बीड

संदर्भ वर्ष : 2004-05 व 2005-06

(लाख रु)

अ. क्र.	क्षेत्र	वर्ष 2004-05 *		वर्ष 2005-06 @	
		स्थूल जिल्हा उत्पन्न	निव्वळ जिल्हा उत्पन्न	स्थूल जिल्हा उत्पन्न	निव्वळ जिल्हा उत्पन्न
(1)	(2)	(3)	(4)	(5)	(6)
1.1	कृषी	129759	123803	135306	12905
1.2	वन संवर्धन	2829	2754	2597	2528
1.3	मासेमारी	1187	1035	1038	906
1.4	खाण व दगड खाणकाम	2648	2538	5273	4456
प्राथमिक क्षेत्र एकूण		136423	129830	144214	136985
2.1	नोंदणीकृत उद्योग	3410	2632	4217	3255
2.2	अनोंदणीकृत उद्योग	13819	10166	14600	10741
2.3	चांभकाम	22318	21691	25227	24518
2.4	बीज, गॅस व पाणीपुरवठा	13085	8649	12839	8486
द्वितीय क्षेत्र एकूण		52631	43139	56882	47000
3.1	रेल्वे	388	310	421	337
3.2	परिवहन, साडवणूक	15631	12503	16864	13490
3.3	दळणवळण	13035	11226	14326	12337
3.4	व्यापार व उपाहारगृहे	64557	62819	71386	69465
3.5	बँका व विमा उद्योग	25960	24915	28147	27014
3.6	व्यवसाय सेवा	40913	37069	42340	38363
3.7	सार्वजनिक प्रशासन	15323	13128	17392	14901
3.8	इतर सेवा	38556	35367	40848	37469
तृतीय क्षेत्र एकूण		214362	197338	231724	213376
एकूण जिल्हा उत्पन्न		403417	370307	432819	397361
दरडोई जिल्हा उत्पन्न (रु)		17875	16408	18958	17405
एकूण राज्य उत्पन्न		31083689	27733929	33942498	30295239
दरडोई राज्य उत्पन्न (रु)		30306	27040	32587	29085
एकूण जिल्हा उत्पन्नाची एकूण राज्य उत्पन्नाशी टक्केवारी		1.30	1.34	1.28	1.31

टिप : 1) * आरंभिक @ प्रारंभिक 2) आकडे पूर्णांकाल दिल्याने बेरजा चुळतीलच असे नाही.

आधार - अर्थ व सांख्यिकी संचालनालय, मुंबई

तक्ता क्रमांक - 4.1

निवडक कृषि मालाच्या सरासरी घाऊक किंमती.

जिल्हा - बीड

संदर्भ वर्ष : 2006-07

अ. क्र.	कृषि मालाचे नांव	कृषि मालाचा बाण	मासिक सरासरी घाऊक किंमती (प्रति क्विंटल मूल्य रुपये)							
			एप्रिल	मे	जून	जुलै	ऑगस्ट	सप्टेंबर	ऑक्टोबर	नोव्हेंबर
(1)	(2)	(3)	(4)	(5)	(6)	(7)	(8)	(9)	(10)	(11)
1	गहू	संकरित	785	950	760	963	1096	1113	1120	1192
2	बाजरी	संकरित	628	625	637	671	707	681	912	126
3	हरभरा	संकरित	188	213	2120	2126	6132	2894	2772	2337
4	तूर	गावरान	3295	1808	1385	1662	1788	1824	1637	1629
5	उडीद	संकरित	2500	2241	2601	0	2751	3434	3144	2727
6	गूळ	संकरित	0	0	0	0	0	0	0	0
7	ज्वारी	संकरित	512	534	555	583	599	623	576	615
8	मूग	चिन्हई	3085	2748	273	229	2628	2992	3040	2883
9	भुईमूग	एचबी	171	154	151	158	167	167	169	167
10	कांदे	संकरित	0	0	0	0	0	0	0	0
11	खूरसणी	गावरान	0	0	0	0	0	0	0	0
12	कापूस	लक्ष्मी 510	2000	1650	0	0	0	0	200	200

तक्ता क्रमांक - 4.1

निवडक कृषि मालाच्या सरासरी घाऊक किमती.

जिल्हा - बीड

संदर्भ वर्ष : 2006-07

अ. क्र.	कृषि मालांचे नांव	कृषि मालाचा वाण	मासिक सरासरी घाऊक किमती (प्रति क्विंटल मूल्य रुपये)					
			डिसेंबर	जानेवारी	फेब्रुवारी	मार्च	वर्षाची सरासरी	मागील वर्षाची सरासरी
(1)	(2)	(3)	(12)	(13)	(14)	(15)	(16)	(17)
1	गहू	संकरित	1220	1177	1059	1093	1044	816
2	बाजरी	संकरित	658	638	641	580	581	518
3	हरभरा	संकरित	2135	2159	2066	2103	2270	1365
4	तूर	गावरान	1719	2057	2050	2081	1911	1658
5	उडीद	संकरित	2112	1975	120	0	2360	1349
6	गूळ	संकरित	0	0	0	0	0	0
7	ज्वारी	संकरित	657	696	674	712	611	518
8	मूग	चिन्ह	2718	256	260	290	1784	1600
9	भुईमूग	एचबी	209	267	210	253	1870	1784
10	कांदे	संकरित	0	0	0	0	0	479
11	खूरसणी	गावरान	0	0	0	0	0	0
12	कापूस	लक्ष्मी 510	1987	1981	2018	2096	1517	2102

आधार- कृषि उत्पन्न बाजार समिती, जिल्हा बीड.

तक्ता क्रमांक - 4.2

जिल्हा:- बीड

जिल्हा मुख्यालयातील महत्वाच्या वस्तूंच्या मासिक सरासरी किरकोळ किंमती

(रुपये)

अ. क्र.	वस्तूचे नाव व प्रत	प्रमाण	जानेवारी 2006	फेब्रुवारी 2006	मार्च 2006	एप्रिल 2006	मे 2006
(१)	(२)	(३)	(४)	(५)	(६)	(७)	(८)
1	तांदूळ	किलो	16.00	16.00	16.00	16.00	16.00
2	गहू	किलो	10.00	10.00	10.00	10.00	10.00
3	गव्हाचे पीठ	किलो	-	-	-	-	-
4	ज्वारी (संकरित)	किलो	8.00	8.00	8.00	8.00	8.00
5	ज्वारी (देशी)	किलो	9.00	9.00	7.50	7.50	10.00
6	बाजरी	किलो	6.00	6.00	6.50	6.50	7.00
7	कावुली चणा (अख्खा)	किलो	40.00	44.00	44.00	44.00	44.00
8	हरभरा डाळ	किलो	25.00	24.00	26.00	28.00	32.00
9	तूरडाळ	किलो	30.00	28.00	30.00	32.00	32.00
10	मूगडाळ	किलो	40.00	40.00	44.00	55.00	55.00
11	उडीदडाळ	किलो	44.00	44.00	44.00	55.00	55.00
12	मसूरडाळ	किलो	28.00	24.00	14.00	28.00	28.00
13	मटकी	किलो	-	-	-	-	-
14	पांढरा आटाणा	किलो	18.00	18.00	18.00	18.00	18.00
15	सावुदाणा	किलो	30.00	28.00	28.00	28.00	28.00
16	शेंगदाणे	किलो	30.00	30.00	30.00	30.00	30.00
17	रवा	किलो	14.00	13.00	14.00	14.00	16.00
18	मैदा	किलो	-	-	-	-	-
19	पोहे	किलो	-	-	-	-	-
20	साखर	किलो	20.00	20.00	20.00	20.00	20.00
21	गूळ पिचळा	किलो	18.00	18.00	18.00	18.00	18.00
22	गोडतेल भुईमुगाचे (सुटे)	किलो	55.00	55.00	55.00	55.00	55.00
23	बनस्पती तूप (सुटे)	किलो	48.00	45.00	48.00	48.00	52.00
24	खोबरेल तेल (सुटे)	100ग्रॅम	8.00	8.00	8.00	8.00	8.00
25	म्हशीचे दूध (सुटे)	लीटर	12.00	12.00	12.00	12.00	12.00

तक्ता क्रमांक = 4.2

जिल्हा:- बीड जिल्हा मुख्यालयातील महत्वाच्या वस्तूंच्या मासिक सरासरी किरकोळ किमती.

(रुपये)

अ. क्र.	वस्तूचे नाव व प्रत	परिमाण	जून 2006	जुलै 2006	ऑगस्ट 2006	सप्टेंबर 2006
(1)	(2)	(3)	(4)	(5)	(6)	(7)
1	तांदूळ	किलो	16.00	16.00	16.00	16.00
2	गहू	किलो	10.00	12.00	12.00	12.00
3	गव्हाचे पीठ	किलो	-	-	-	-
4	ज्वारी (संकरित)	किलो	8.00	8.00	8.00	8.00
5	ज्वारी (देशी)	किलो	10.00	10.00	10.00	10.00
6	बाजरी	किलो	7.00	8.00	8.00	8.00
7	काजूली चणा (अखडा)	किलो	44.00	44.00	45.00	45.00
8	हरभरा डाळ	किलो	32.00	32.00	34.00	44.00
9	तूरडाळ	किलो	32.00	32.00	32.00	32.00
10	मूंगडाळ	किलो	50.00	50.00	50.00	50.00
11	उडीदडाळ	किलो	52.00	54.00	54.00	60.00
12	मसूरडाळ	किलो	28.00	28.00	28.00	28.00
13	मटकी	किलो	-	-	-	-
14	पांढरा वाटाणा	किलो	18.00	18.00	18.00	18.00
15	साबुदाणा	किलो	28.00	28.00	30.00	30.00
16	शेंगदाणे	किलो	32.00	35.00	35.00	40.00
17	गव्हा	किलो	16.00	15.00	15.00	16.00
18	मेदा	किलो	-	-	-	-
19	पोहे	किलो	-	-	-	-
20	साखर	किलो	20.00	20.00	20.00	20.00
21	गूळ पिचळा	किलो	18.00	18.00	18.00	18.00
22	गोडेतेल भुईमुगाचे(सुटे)	किलो	55.00	55.00	55.00	55.00
23	वनस्पती तूप (सुटे)	किलो	52.00	50.00	52.00	52.00
24	खोबरेल तेल (सुटे)	100ग्रॅम	8.00	8.00	8.00	8.00
25	म्हशीचे दूध (सुटे)	लीटर	12.00	12.00	12.00	12.00

तक्ता क्रमांक - 412

जिल्हा-बीड जिल्हा मुख्यालयातील महत्वाच्या वस्तूंच्या मासिक सरासरी किंमती (रुपये)

अ. क्र.	वस्तूचे नाव व मूल	परिमाण	ऑक्टोबर 2006	नोव्हेंबर 2006	डिसेंबर 2006	वर्षाची सरासरी	मासिक वर्षाची सरासरी
(1)	(2)	(3)	(4)	(5)	(6)	(7)	(8)
1	तांदूळ	किलो	16.00	16.00	16.00	16.00	16.00
2	गहू	किलो	12.00	12.00	12.00	11.00	10.00
3	गव्हाचे पीठ	किलो	-	-	-	-	-
4	ज्वारी (संकरित)	किलो	8.00	8.00	8.00	8.00	6.75
5	ज्वारी (देशी)	किलो	10.00	10.00	10.00	9.41	9.00
6	बजरी	किलो	8.00	8.00	8.00	7.25	5.58
7	काजू	किलो	46.00	49.00	43.00	44.08	30.83
8	हरभरा डाळ	किलो	44.00	44.00	40.00	33.83	24.00
9	तूरडाळ	किलो	32.00	32.00	32.00	31.33	30.16
10	मूगडाळ	किलो	50.00	50.00	50.00	48.66	31.00
11	उडीदडाळ	किलो	60.00	60.00	60.00	53.05	27.08
12	मसूरडाळ	किलो	28.00	28.00	28.00	26.05	27.58
13	मटकी	किलो	-	-	-	-	19.75
14	पांढरा वाटाणा	किलो	18.00	18.00	18.00	18.00	18.16
15	साबुदाणा	किलो	30.00	30.00	32.00	29.16	20.50
16	शेंगदाणे	किलो	40.00	40.00	32.00	33.83	32.91
17	रवा	किलो	16.00	16.00	16.00	15.08	12.00
18	मैदा	किलो	-	-	-	-	12.00
19	पोहे	किलो	-	-	-	-	16.00
20	साखर	किलो	20.00	20.00	18.00	19.83	19.08
21	गूळ पिचळा	किलो	18.00	18.00	18.00	18.00	14.08
22	गोडतेल, भुईमूगाचा (सुटे)	किलो	55.00	55.00	55.00	55.00	57.16
23	जनस्यती तूप (सुटे)	किलो	52.00	52.00	52.00	50.25	49.08
24	खोबरेल तेल (सुटे)	100ग्रॅम	8.00	8.00	8.00	8.00	72.00
25	म्हशीचे दूध (सुटे)	लीटर	12.00	12.00	16.00	12.33	13.08

तक्ता क्रमांक - 4.2

जिल्हा:- बीड जिल्हा मुख्यालयातील महत्वाच्या वस्तूच्या मासिक सरासरी किरकोळ किंमती

(रुपये)

अ. क्र.	वस्तूचे नाव व प्रत	परिमाण	जानेवारी 2006	फेब्रुवारी 2006	मार्च 2006	एप्रिल 2006	मे 2006
(1)	(2)	(3)	(4)	(5)	(6)	(7)	(8)
26	म्हशीचे शुध्द तूप	किलो	200.00	200.00	220.00	220.00	220.00
27	बोकडाचे मांस	किलो	120.00	120.00	120.00	120.00	120.00
28	कोंबडी (क्रॉव्हर) व सोललेली	किलो	70.00	70.00	30.00	30.00	40.00
29	ताजे मासे (स्थानिक)	किलो	60.00	60.00	80.00	80.00	80.00
30	अंडी क्रॉव्डीची (सुधारित)	डझन	24.00	18.00	8.00	12.00	18.00
31	आयोडीनयुक्त मीठ	किलो	6.00	6.00	6.00	6.00	6.00
32	इच्छद पावडर (सुटी)	100 ग्रॅम	4.00	4.00	8.00	8.00	8.00
33	गरम मसाला पावडर (स्थानिक)	100 ग्रॅम	32.00	32.00	32.00	32.00	32.00
34	बटाटे	किलो	10.00	18.00	8.00	10.00	18.00
35	कांदे	किलो	5.00	5.00	3.00	10.00	4.00
36	लसूण	100 ग्रॅम	3.00	3.00	3.00	3.00	3.00
37	केळी (जळगाव)	डझन	10.00	10.00	10.00	10.00	12.00
38	सफरचंद	किलो	50.00	40.00	50.00	50.00	55.00
39	चहापत्ती	किलो	140.00	140.00	140.00	140.00	140.00
40	रॉकेल (खु.वा.)	लीटर	14.00	14.00	25.00	25.00	25.00
41	रॉकेल (स्व.धा.दु.)	लीटर	-	-	-	-	-
42	पेट्रोल	लीटर	47.55	47.55	47.55	47.55	47.55
43	काडेपेटी	1 नग	0.50	0.50	0.50	0.50	0.50
44	धुण्याचा सावण	250ग्रॅम	-	-	-	-	-
45	प्रसाधन सावण	1 चडी	13.00	13.00	13.00	13.00	13.00
46	ब्रेड (स्थानिक)	400 ग्रॅम	-	-	-	-	-
47	गॅस सिलिंडर (स्वयंपाकाचा)	प्रत्येकी	300.00	300.00	302.10	302.10	302.10
48	टाल्कम पावडर (पॉन्डस/तत्सम)	100 ग्रॅम	28.50	28.50	28.50	28.50	28.50
49	डुन पेस्ट (फ्लोरोट साधी/ तासन)	100 ग्रॅम	25.00	25.00	25.00	25.00	25.00
50	सोन (स्टण्डर्ड)	10 ग्रॅम	-	-	-	-	-
51	चांदी	10 ग्रॅम	-	-	-	-	-

तक्ता क्रमांक - 4.2

जिल्हा:- बीड जिल्हा मुख्यालयातील महत्वाच्या वस्तूंच्या मासिक सरासरी किरकोळ किंमती (रुपये)

अ. क्र.	वस्तूचे नाव व मूल	परिमाण	ऑक्टोबर 2006	नोव्हेंबर 2006	डिसेंबर 2006	वर्षाची सरासरी	मागील वर्षाची सरासरी
(1)	(2)	(3)	(4)	(5)	(6)	(7)	(8)
1	तांदूळ	किलो	16.00	16.00	16.00	16.00	16.00
2	गहू	किलो	12.00	12.00	12.00	11.00	10.00
3	गव्हाचे पीठ	किलो	-	-	-	-	-
4	ज्वारी (संकरित)	किलो	8.00	8.00	8.00	8.00	6.75
5	ज्वारी (देशी)	किलो	10.00	10.00	10.00	9.41	9.00
6	बाजरी	किलो	8.00	8.00	8.00	7.25	5.58
7	काजूली चणा (अखडा)	किलो	45.00	45.00	45.00	44.08	32.83
8	हरभरा डाळ	किलो	44.00	44.00	40.00	33.83	24.00
9	तूरडाळ	किलो	32.00	32.00	32.00	31.33	30.16
10	मूगडाळ	किलो	50.00	50.00	50.00	48.66	31.00
11	उडीरडाळ	किलो	60.00	60.00	60.00	53.05	27.08
12	मसूरडाळ	किलो	28.00	28.00	28.00	26.05	27.58
13	मटकी	किलो	-	-	-	-	19.75
14	पांढरा वाटाणा	किलो	18.00	18.00	18.00	18.00	18.16
15	साबुदाणा	किलो	30.00	30.00	32.00	29.16	20.50
16	शेंगदाणे	किलो	40.00	40.00	32.00	33.83	32.91
17	रवा	किलो	16.00	16.00	16.00	15.08	12.00
18	मैदा	किलो	-	-	-	-	12.00
19	पोहे	किलो	-	-	-	-	16.00
20	साखर	किलो	20.00	20.00	18.00	19.83	19.08
21	गूळ पिवळा	किलो	18.00	18.00	18.00	18.00	14.08
22	गोडतेल भुईमुगाचे (सुटे)	किलो	55.00	55.00	55.00	55.00	57.16
23	ब्रह्मसती तूप (सुटे)	किलो	52.00	52.00	52.00	50.25	49.08
24	खोबरेल तेल (सुटे)	100ग्रॅम	8.00	8.00	8.00	8.00	72.00
25	म्हणीचे दूध (सुटे)	लीटर	12.00	12.00	16.00	12.33	13.08

तक्ता क्रमांक - 4.2

जिल्हा:- बीड जिल्हा मुख्यालयातील महत्वाच्या वस्तूंच्या मासिक सरासरी किरकोळ किंमती

(रुपये)

अ. क्र.	वस्तूचे नाव व प्रत	परिमाण	जानेवारी 2006	फेब्रुवारी 2006	मार्च 2006	एप्रिल 2006	मे 2006
(1)	(2)	(3)	(4)	(5)	(6)	(7)	(8)
26	पडशीचे शुध्द तूप	किलो	200.00	200.00	220.00	220.00	220.00
27	बोकडाचे मांस	किलो	120.00	120.00	120.00	120.00	120.00
28	कोंबडी (बॉयलर) न सोललेली	किलो	70.00	70.00	30.00	30.00	40.00
29	ताजे मासे (स्थानिक)	किलो	60.00	60.00	80.00	80.00	80.00
30	जंडी कोंबडीची (सुधारित)	डझन	24.00	18.00	8.00	12.00	18.00
31	आयोडीनयुक्त मीठ	किलो	6.00	6.00	6.00	6.00	6.00
32	इळब पावडर (सुटी)	100 ग्रॅम	4.00	4.00	8.00	8.00	8.00
33	गरम मसाला पावडर (स्थानिक)	100 ग्रॅम	32.00	32.00	32.00	32.00	32.00
34	बटाटे	किलो	10.00	18.00	8.00	10.00	18.00
35	कांदे	किलो	5.00	5.00	3.00	10.00	4.00
36	लसूण	100 ग्रॅम	3.00	3.00	3.00	3.00	3.00
37	केळी (जळगाव)	डझन	10.00	10.00	10.00	10.00	12.00
38	सफरचंद	किलो	50.00	40.00	50.00	50.00	55.00
39	चहापत्ती	किलो	140.00	140.00	140.00	140.00	140.00
40	रॉकेल (खु.जा.)	लीटर	14.00	14.00	25.00	25.00	25.00
41	रॉकेल (स्व.धा.दु.)	लीटर	-	-	-	-	-
42	पेट्रोल	लीटर	47.55	47.55	47.55	47.55	47.55
43	काडेपेटी	1 नग	0.50	0.50	0.50	0.50	0.50
44	धुण्याचा सावण	250ग्रॅम	-	-	-	-	-
45	प्रसाधन सावण	1 बडी	13.00	13.00	13.00	13.00	13.00
46	ब्रेड (स्थानिक)	400 ग्रॅम	-	-	-	-	-
47	गॅस सिलिंडर (स्वयंपाकाचा)	प्रत्येकी	300.00	300.00	302.10	302.10	302.10
48	टाल्कम पावडर (पॉन्डस/तत्सम)	100 ग्रॅम	28.50	28.50	28.50	28.50	28.50
49	दुज पेस्ट (फोर्माट काही तत्सम)	100 ग्रॅम	25.00	25.00	25.00	25.00	25.00
50	सोन (स्टॅण्डर्ड)	10 ग्रॅम	-	-	-	-	-
51	चांदी	10 ग्रॅम	-	-	-	-	-

तक्ता क्रमांक - 4.2

जिल्हा:- बीड जिल्हा मुख्यालयातील महत्वाच्या वस्तूंच्या मासिक सरासरी किरकोळ किंमती

(रुपये)

अ. क्र.	वस्तूचे नाव व प्रत	परिमाण	जून 2006	जुलै 2006	ऑगस्ट 2006	सप्टेंबर 2006
(1)	(2)	(3)	(4)	(5)	(6)	(7)
26	हश्यांचे शुध्द तूप	किलो	220.00	220.00	220.00	220.00
27	बोकडाचे मांस	किलो	120.00	120.00	120.00	120.00
28	कॉबडी (ब्रॉयलर) न सोललेली	किलो	40.00	40.00	40.00	40.00
29	ताजे मासे (स्थानिक)	किलो	80.00	80.00	80.00	80.00
30	अंडी कॉबडीची (सुधारित)	डझन	12.00	24.00	24.00	24.00
31	आयोडीनयुक्त मीठ	किलो	6.00	6.00	6.00	6.00
32	हळद पावडर (सुटी)	100 ग्रॅम	8.00	8.00	8.00	8.00
33	गरम मसाला पावडर (स्थानिक)	100 ग्रॅम	32.00	32.00	32.00	32.00
34	बटाटे	किलो	10.00	10.00	16.00	10.00
35	कांदे	किलो	5.00	4.00	8.00	5.00
36	लसूण	100 ग्रॅम	5.00	5.00	5.00	5.00
37	केळी (जळगुल)	डझन	12.00	12.00	12.00	14.00
38	सफरचंद	किलो	60.00	60.00	60.00	60.00
39	चहापत्ती	किलो	140.00	140.00	140.00	140.00
40	रॉकेल (खु.बा.)	लीटर	25.00	25.00	25.00	25.00
41	रॉकेल (स्त्र.धा.दु.)	लीटर	-	-	-	-
42	पेट्रोल	लीटर	51.31	51.31	51.31	51.31
43	काडेपेटी	1 नग	0.50	0.50	0.50	0.50
44	धुण्याचा साबण	250ग्रॅम	-	-	-	-
45	प्रसाधन साबण	1 बडी	13.00	13.00	13.00	13.00
46	ब्रेड (स्थानिक)	400 ग्रॅम	-	-	-	-
47	गॅस सिलिंडर (स्वयंपाकाचा)	प्रत्येकी	302.10	302.10	302.10	302.10
48	टाल्कम पावडर (पॉन्डस/तत्सम)	100 ग्रॅम	28.50	28.50	28.50	28.50
49	डुम पेस्ट (फोफोटे कार्बो तत्सम)	100 ग्रॅम	26.00	26.00	26.00	26.00
50	सोने (स्टॅण्डर्ड)	10 ग्रॅम	-	-	-	-
51	चांदी	10 ग्रॅम	-	-	-	-

तक्ता क्रमांक - 4.2

जिल्हा:- बीड

जिल्हा मुख्यालयातील महत्वाच्या वस्तूंच्या मासिक सरासरी किरकोळ किंमती

(रुपये)

अ. क्र.	वस्तूचे नाव व प्रत	परिमाण	ऑक्टोबर 2006	नोव्हेंबर 2006	डिसेंबर 2006	बर्षाची सरासरी	मागील बर्षाची सरासरी
(1)	(2)	(3)	(13)	(14)	(15)	(16)	(17)
26	म्हशीचे शुध्द तूप	किलो	220.00	220.00	220.00	216.66	191.66
27	बोकडाचे मांस	किलो	120.00	120.00	150.00	122.05	115.83
28	कोवडी (ब्रायलर) न सोललेली	किलो	40.00	50.00	55.00	45.41	68.33
29	ताजे मासे (स्थानिक)	किलो	80.00	80.00	80.00	76.66	55.83
30	अंडी कॉलडीची (सुधारित)	डझन	24.00	30.00	30.00	20.66	19.50
31	आयोडीनयुक्त मीठ	किलो	6.00	6.00	6.00	6.00	7.00
32	हळद पावडर (मुटी)	100 ग्रॅम	8.00	8.00	8.00	7.33	5.00
33	गरम मसाला पावडर (स्थानिक)	100 ग्रॅम	32.00	32.00	32.00	32.00	27.50
34	बटाटे	किलो	12.00	16.00	12.00	12.05	8.50
35	कांटे	किलो	5.00	16.00	10.00	6.66	6.33
36	लसूण	100 ग्रॅम	5.00	5.00	7.00	4.33	4.00
37	केळी (जळगाव)	डझन	14.00	12.00	12.00	11.66	10.00
38	सफरचंद	किलो	60.00	60.00	60.00	55.41	51.66
39	चहापत्ती	किलो	140.00	140.00	140.00	140.00	142.91
40	रॉकेल (खु.बा.)	लीटर	25.00	25.00	25.00	23.16	14.00
41	रॉकेल (स्व.धा.दु.)	लीटर	-	-	-	-	-
42	पेट्रोल	लीटर	51.31	51.31	49.20	49.56	43.50
43	काडेपेटी	1 नग	0.50	0.50	0.50	0.50	0.50
44	धुण्याचा साबण	250ग्रॅम	-	-	-	-	13.58
45	प्रसाधन साबण	1 ब्रडो.	13.00	13.00	13.00	13.00	12.33
46	ब्रेड (स्थानिक)	400 ग्रॅम	-	-	-	-	10.00
47	गॅस सिलिंडर (स्वयंपाकाचा)	प्रत्येकी	302.10	302.10	302.10	301.75	300.00
48	टाल्कम पावडर (पॉन्डस/ताल्कम)	100 ग्रॅम	28.50	28.50	28.50	28.50	28.50
49	दुध पॅम (कोलगेट मार्बल/ लल्पम)	100 ग्रॅम	26.00	26.00	26.00	25.58	28.00
50	सोने (स्टॅण्डर्ड)	10 ग्रॅम	-	-	-	-	-
51	चांदी	10 ग्रॅम	-	-	-	-	-

आधार - अर्थ व सांख्यिकी संचालनालय, मुंबई

तक्का क्रमांक - 4.3

औद्योगिक कामगाराकरिता ग्राहक किमतीचे निर्देशांक (पायाभूत वर्ष : 1982=100)

जिल्हा : बीड. केंद्र प्रा.वि. औरंगाबाद. संदर्भ - 2006-07

अ. क्र.	माहिना वर्ष	अन्नगट	पान, सुपारा तेजाखू इ.	इंधन व दिव्यावती	घरबांधणी	कामड, बिछाने व पादत्राणे	संकीर्ण	सर्वसाधारण निर्देशांक
1	2	3	4	5	6	7	8	9
1	एप्रिल -06	592	757	577	464	634	720	606
2	मे -06	593	760	583	464	634	720	607
3	जून -06	593	747	583	464	632	771	615
4	जुलै -06	610	747	580	467	634	743	620
5	ऑगस्ट -06	617	744	585	467	634	742	624
6	सप्टेंबर -06	624	744	560	467	634	743	626
7	ऑक्टोबर -06	627	741	586	467	647	743	630
8	नोव्हेंबर -06	631	739	634	467	647	743	635
9	डिसेंबर -06	640	739	634	467	647	743	640
10	जानेवारी -07	651	778	672	467	647	743	649
11	फेब्रुवारी -07	649	774	680	467	646	748	649
12	मार्च -07	639	774	678	467	649	748	644
वार्षिक सरासरी		622	753	612	466	640	742	628

आधार :- कामगार आयुक्त यांचे कार्यालय मुंबई

तक्ता क्रमांक - 4.4

किंमतीचे महत्त्वाचे निर्देशांक

जिल्हा :- बीड

संदर्भ - 2006-07

अ. क्र.	महिना / वर्ष	अखिल भारतीय घाऊक किंमत निर्देशांक (पायाभूत वर्ष 1993-	ग्राहक किंमत निर्देशांक							
			औद्योगिक कामगारसाठी (पायाभूत वर्ष 2001)		महाराष्ट्र (पायाभूत वर्ष 2003)		शेतमजुरांसाठी (पायाभूत वर्ष 1986-87)		शहरी अर्थमिक कर्मचा-यांसाठी (पायाभूत वर्ष 1984-85)	
			मुंबई	अखिल भारत	ग्रामीण	नागरी	महाराष्ट्र	अखिल भारत	ग्रामीण	अखिल भारत
(1)	(2)	(3)	(4)	(5)	(6)	(7)	(8)	(9)	(10)	(11)
1	एप्रिल-06	199.0	123	120	108.13	108.52	370	360	508	465
2	मे-06	201.3	124	121	110.42	110.31	378	365	513	471
3	जून-06	203.1	126	123	110.86	112.07	382	370	527	477
4	जुलै-06	204.0	127	124	111.51	112.79	385	372	540	481
5	ऑगस्ट-06	205.3	129	124	113.09	113.73	390	375	547	484
6	सप्टेंबर-06	207.8	129	125	114.08	115.10	395	380	550	488
7	ऑक्टोबर-06	208.7	131	127	115.72	114.97	400	386	560	493
8	नोव्हेंबर-06	209.1	130	127	116.71	115.10	401	390	561	494
9	दिसंबर-06	208.4	130	127	117.63	115.34	403	390	565	493
10	जानेवारी-07	208.8	131	127	119.26	116.23	406	391	563	496
11	फेब्रुवारी-07	208.9	131	128	119.05	116.28	407	392	563	497
12	मार्च-07	209.8	130	127	118.26	115.82	405	392	569	498

आधाराः-1) केंद्रीय सांख्यिकीय संघटना, नवी दिल्ली. 2) अर्थिक सल्लागार, उद्योग मंत्रालय, भारत सरकार, नवी दिल्ली.

3) श्रम केंद्र, भारत सरकार, सिमला. 4) कामगार आयुक्त यांचे कार्यालय, मुंबई

5) अर्थ व सांख्यिकी संचालनालय, मुंबई

तक्ता क्रमांक - 5.1
गोळा केलेला जमीन महसूल

जिल्हा बीड.

संदर्भ वर्ष-2006-07
(रुपये हजारात)

अ. क्र.	तालुका	जमीन महसुलाची एकूण चालू माराणी	जमीन महसुलाची थकबाकी	एकूण माराणी	सूट	निलंबित वसुलीची रक्कम	वसुली पात्र रक्कम {5 (6+7)}	प्रत्यक्ष वसुली	खातेदारांची संख्या
(1)	(2)	(3)	(4)	(5)	(6)	(7)	(8)	(9)	(10)
1	भाष्टी	66	2	68	-	-	68	2	8625
2	जाटोवा	19	1	20	-	-	20	34	4653
3	शिरूर	28	0	28	-	-	28	28	17845
4	गेवराई	81	8	89	-	-	89	154	19315
5	माजलगाव	60	0	60	-	-	60	100	23212
6	वडवणी	15	0	15	-	-	15	20	19907
7	बीड	147	54	201	-	-	201	168	17424
8	के ज	43	0	43	-	-	43	58	12295
9	धाकर	22	0	22	-	-	22	22	16677
10	परळी	21	0	21	-	-	21	44	47217
11	अंबाजोगाई	32	0	32	-	-	32	664	2509
जिल्हा एकूण		534	65	599	-	-	599	1294	189679

आधार -जिल्हाधिकारी कार्यालय (महसूल विभाग.) बीड.

तक्ता क्रमांक - 5.2

स्थानिक स्वराज्य संस्थांचे उत्पन्न व खर्च

जिल्हा :- बीड

संदर्भ वर्ष-2006-07

(रुपये लाखात)

अ. क्र.	जाच	ग्राम-पंचायत	जिल्हा परिषद	महानगर पालिका	नगर परिषदा	कटक मंडळ
(1)	(2)	(3)	(4)	(5)	(6)	(7)
	स्थानिक स्वराज्य संस्थांची संख्या	1019	1	0	6	0
अ)	जमा					
1	सुरुवातीची शिल्लक	183.31	5905	0	6942.96	0
2						0
	2.1 शासकीय अनुदाने व वर्गणी	427.81	32017	0	4516.62	0
	2.2 सव प्रकारचे कर	615.08		0	6090.01	0
	2.3 इतर जमा	23.78	23953	0	9700.78	0
	2.4 एकूण (बाब 2.1 ते 2.3)	1066.67	55970	0	20307.41	0
	एकूण प्राप्ती (सुरुवातीची शिल्लक निवून)	1249.98	61875	0	27250.37	0.0
ब)	खर्च					0
3	चालू वर्षातील खर्च					0
	3.1 सामान्य प्रशासन	225.76	2724		1115.66	0
	3.2 शिक्षण	13.8	14513		2210.47	0
	3.3 सार्वजनिक आरोग्य	326.34	3903		2217.59	0
	3.4 इतर	351.10	34227		3156.57	0
	एकूण (3.1 ते 3.4)	917	55367		8700.29	0
4	अखेरची शिल्लक	332.98	6508		18550.08	0
	एकूण खर्च	1249.98	61875		27250.37	0.0

आधार :- 1) जिल्हा परिषद (ग्रामपंचायत विभाग) बीड.

2) सर्व नगरपरिषदा, जि. बीड.

3) मुख्य लेखा व विन अधिकारी, जि. प. बीड.

तक्ता क्रमांक - 5.3

बँक कार्यालये वर्गीकृत बँकांची संख्या, ठेकी व देणे

जिल्हा - बीड

संदर्भ वर्ष 2006-07

अ. क्र.	व्हाणुका	बँकांची कार्यालये असलेली गावे व शहरे	वर्गीकृत बँका (संख्या)	वर्गीकृत बँकांची शाखा कार्यालये	वर्गीकृत बँकांच्या ठेकी (लाख रुपये)
(1)	(2)	(2)	(4)	(5)	(6)
1	आष्टी	14	4	14	0
2	पाटोदा	5	2	5	0
3	दिसर	3	2	3	0
4	गेवराई	16	5	16	0
5	माजलगाव	7	3	7	0
6	चडवणी	4	2	4	0
7	बीड	14	5	14	0
8	जेज	12	4	12	0
9	धारुर	3	3	3	0
10	परळी	10	5	10	0
11	अंबाजोगाई	10	5	10	0
जिल्हा एकूण		98	40	98	103181

आधार :- जिल्हा अग्रणी बँक, (स्टेट बँक ऑफ इंडिया.) बीड.

तक्ता क्रमांक - 5.4

अल्पबचत कार्यक्रमाची प्रगती (सप्टेंबर 2005-06 व 2006-07)

अ.क्र.	योजनेचे नाव	2006-07 अखेर अल्पबचत खातेदारांची संख्या	सन 2005-06 मधील अल्पबचत खात्यातील गुंतवणूक		सन 2006-07 मधील अल्पबचत खात्यातील गुंतवणूक	
			दोबळ	निलंब	दोबळ	निलंब
(1)	(2)	(3)	(4)	(5)	(6)	(7)
1	टपाल बचत खाते	19582	1596.31	75.08	1732.95	68.39
2	पुरालक्षी ठेकी	187542	3473.84	1106.92	3568.88	1387.87
3	समयबद्ध ठेकी	374	220.85	44.19	251.56	44.42
4	सार्वजनिक भाविध्य निर्वाह निधी					
	4.1 स्टेट बँक	4424	572.65	634.39	650.14	402.84
	4.2 डीक ऑफ महाराष्ट्र	-	-	-	-	-
	4.3 टपाल खाते	640	56.93	49.86	6532.00	51.09
	4.4 इतर बँका	-	-	-	-	-
	राष्ट्रीय बचत	-	-	-	-	-
5	प्रमाणपत्रे 8 वी मालिका	8265	326.94	58.12	319.34	27.65
6	हिरा विकास पत्रे	-	-	-	-	-
7	किसान विकास पत्रे	16593	889.91	452.17	1002.82	623.38
8	मासिकप्राप्ती योजना	3172	3211.27	2848.86	2110.81	1439.28
9	राष्ट्रीय बचत योजना 87	-	-	-	-	-
10	राष्ट्रीय बचत योजना 92	-	-	-	-	-
11	इतर योजना	784	237.62	315.92	179.92	235.21
	जिल्हा एकूण	241376	10586.32	5585.51	9881.74	4280.13

आधार :- सहायक संचालक (अल्पबचत), जिल्हाधिकारी कार्यालय, बीड.

टिप: सन 2005-06 ची माहिती (कॉलम 4 व 5 खाली करून दिलेली आहे.)

तक्ता क्रमांक - 5.5

आयुर्विमा विषयक आकडेवारी

जिल्हा : बीड.

संदर्भ वर्ष - 2006-07

अ. क्र.	नाव	परिमाण	तपशील
(1)	(2)	(2)	(4)
1	आयुर्विमा महामंडळाच्या जिल्हयातील शाखा	संख्या	3
2	चालू विमा पॉलिसीज (मार्च 2007 अखेर)	संख्या	87521
3	मार्च अखेर व्यपगत विमा पॉलिसीज	संख्या	87521
4	जिवन व्यवसाय (2006-07)		
4.1	इतरविलेली विमापत्रे	संख्या	31000
4.2	विमा रक्कम	(रु लाख)	273.31
4.3	विम्याचा प्रथम हप्ता रक्कम	(रु लाख)	209.5
5	जिल्हयातील विमा प्रतिनिधीची संख्या	संख्या	
5.1	एकूण विमा प्रतिनिधी	संख्या	942
5.2	एकूण पैकी ग्रामीण विमा प्रतिनिधी	संख्या	660
5.3	एकूण पैकी महिला विमा प्रतिनिधी	संख्या	92
5.4	एकूण महिला प्रतिनिधीपैकी ग्रामीण महिला प्रतिनिधी	संख्या	65

आधार:- भारतीय जिवन विमा निगम शा.बीड.

टीप - वरील माहिती केवळ भारतीय जीवन विमा निगम यांच्याकडून असून यात खाजगी विमा कंपन्यांचा समावेश केलेला नाही.

तक्ता क्रमांक - 6.1

जमिनीचा वापर

संदर्भ वर्ष 1998-99

जिल्हा - बीड.

अ. क्र.	तालुका	एकूण भौगोलिक क्षेत्र	जंगल व्याप्त क्षेत्र	शेतीला उपलब्ध नसलेले क्षेत्र			पडीत जमिनीव्यतिरिक्त लागवड न झालेली एकूण जमीन
				चिगर शेती वापराखालील जमीन	पडोसा/लागवडी लायक नसलेली जमीन	एकूण (5+6)	
(1)	(2)	(3)	(4)	(5)	(6)	(7)	(8)
1	आष्टी	0	0	0	0	0	0
2	माटोडा	130761	3889	2690	6422	9112	7762
3	शिरूर	0	0	0	0	0	0
4	गेवराई	147055	2700	2950	6160	9110	5888
5	मानसगाव	154449	1720	1510	4085	5595	3218
6	वडवर्णा	64899	3335	3415	1267	4682	7624
7	बीड	155316	5412	1178	3530	4708	7758
8	केज	306387	7922	3969	12960	16929	23217
9	आरुम	0	0	0	0	0	0
10	परळी	0	0	0	0	0	0
11	अंबाजोगाई	109738	560	1920	5019	6939	6559
जिल्हा एकूण		1068605	25538	17632	39443	57075	62026

तक्ता क्रमांक - 6.1

जमिनीचा वापर

संदर्भ वर्ष 1998-99

जिल्हा -बोंड.

अ. क्र.	तालुका	पडता जमीन			निव्वट क्षेत्र	एकापेक्षा अधिक (दुसऱ्या क्षेत्र)	लागवडी झालेली एकूण क्षेत्र (12+13)	लागवडी लागू क्षेत्र
		वाळू पड	इतर पड	एकूण पड (4+10)				
(1)	(2)	(3)	(4)	(5)	(6)	(7)	(8)	(9)
1	आष्टी	0	0	0	0	0	0	0
2	नांदेड	1429	7568	8997	101001	10517	111518	117760
3	शिरूर	0	0	0	0	0	0	0
4	गजगाई	2146	6699	8845	120512	4935	125447	135245
5	साकलगाव	2378	10742	13120	130796	6528	137324	147134
6	वडवणी	234	353	587	48671	25874	74545	56882
7	बोंड	982	6313	7295	130143	12819	142962	145196
8	केज	9201	4951	14152	244167	36150	280317	281536
9	फारर	0	0	0	0	0	0	0
10	परळी	0	0	0	0	0	0	0
11	अखाजोगाई	134	8217	8351	87329	13088	100417	102239
जिल्हा एकूण		16504	44843	61347	862619	109911	972530	985992

जाचार- कृषि आयुक्तालय, पुणे

तक्ता क्रमांक - 6.2
निरनिराळ्या पिकांखालील क्षेत्र

जिल्हा - बीड.

संदर्भ वर्ष : 1999-2000
(क्षेत्र हेक्टर)

अ. क्र.	तालुका	तांबूळ	गहू	खरीप ज्वारी	रब्बी ज्वारी	एकूण ज्वारी	बाजरी	मका
(1)	(2)	(3)	(4)	(5)	(6)	(7)	(8)	(9)
1	आष्टी	650	5420	4940	0	19540	18100	1040
2	पाटोदा	220	3240	7750	0	21050	13230	950
	शिरूर	290	2015	6240	0	25290	10520	380
4	गेवराई	270	6270	8520	0	18210	17020	670
5	मानलगाव	340	5440	7980	0	22250	21200	540
6	वडवणी	70	1510	5410	0	20120	12270	480
7	बीड	150	2250	7320	0	16690	18220	410
8	केज	530	2070	6040	0	23060	13590	570
9	धारूर	110	2240	7960	0	27590	20410	290
10	परळी	670	3150	6170	0	24770	17880	290
11	अंबाजोगाई	520	4220	6910	0	26520	19180	440
	जिल्हा एकूण	3820	38725	75240	0	245090	181520	6030

तक्का क्रमांक - 6.2
निरनिराळ्या पिकाखालील क्षेत्र

जिल्हा - बीड.

संदर्भ वर्ष : 1999-2000
(क्षेत्र हेक्टर)

अ. क्र.	तालुका	वरी	नाचणी	राळा	सावा	भादली	तृण धान्ये	एकूण तृण धान्ये
(1)	(2)	(10)	(11)	(12)	(13)	(14)	(15)	(16)
1	आष्टी	0	0	-	-	-	164	49854
2	पाटोदा	0	0	-	-	-	344	46784
	शिरूर	-	-	-	-	-	145	44780
4	गेवराई	0	0	-	-	-	190	51150
5	भाजलगांव	0	0	-	-	-	225	57925
6	वडवणी	-	-	-	-	-	160	40020
7	बीड	0	0	-	-	-	308	45348
8	के ज	0	0	-	-	-	248	47008
9	धारुर	0	0	-	-	-	280	58880
10	परळी	0	0	-	-	-	130	53060
11	अंबाजोगाई	0	0	-	-	-	211	58001
	जिल्हा एकूण	0	0	-	-	-	2305	552830

तक्ता क्रमांक - 6.2
निरनिराळ्या पिकांखालील क्षेत्र

जिल्हा - बीड.

संदर्भ वर्ष : 1999-2000
(क्षेत्र हेक्टर)

अ. क्र.	तालुका	हरभरा	तूर	सूग	उडीद	कुळीथ	मठ	बाल
(1)	(2)	(17)	(18)	(19)	(20)	(21)	(22)	(23)
1	आष्टी	4780	3020	1750	1230	10	0	0
2	पाटोदा	2870	4310	1720	680	60	0	0
	शिरूर	540	2630	970	1170	10	0	0
4	गेवराई	5430	6250	1680	785	80	0	0
5	माजलगांव	1210	4310	1050	570	70	0	0
6	वडवणी	1240	3710	1180	1040	10	0	0
7	बीड	2320	4870	1910	1020	50	0	0
8	केज	2030	6340	2620	790	60	0	0
9	धारूर	1110	2620	970	890	30	0	0
10	परळी	1720	3710	1980	1150	20	0	0
11	अंबाजोगाई	1910	3980	1340	1505	50	0	0
	जिल्हा एकूण	25160	47750	17170	10830	450	0	0

तक्ता क्रमांक - 6.2
निरनिराळ्या पिकाखालील क्षेत्र

जिल्हा - बीड.

संदर्भ वर्ष : 1999-2000

(क्षेत्र हेक्टर)

अ. क्र.	तालुका	वाटाणा	इतर कडधान्ये	एकूण कडधान्ये	एकूण अन्नधान्ये	ऊस	मिरची	इतर मसाल्याचे पदार्थ
(1)	(2)	(24)	(25)	(26)	(27)	(28)	(29)	(30)
1	आष्टी	15	125	10930	60784	2220	140	400
2	पाटोदा	15	150	9615	56599	1680	230	530
	शिरूर	30	70	5420	50700	0	340	231
4	गेवराई	20	490	14735	65885	3935	460	335
5	माजलगांव	40	313	7563	65508	6245	680	255
6	चडवणी	40	265	7485	47505	0	450	203
7	बीड	10	240	10420	55768	4790	340	725
8	के.ज.	5	270	12115	59133	5780	220	385
9	धारुर	12	246	7878	66158	1910	320	260
10	परली	30	415	9025	62085	3675	430	200
11	अंजाजोगाई	25	391	9201	67202	5290	510	235
	जिल्हा एकूण	242	2985	104387	657417	35525	4120	3759

तक्ता क्रमांक - 6.2

निरनिराळ्या पिकाखालील क्षेत्र

जिल्हा - बीड.

संदर्भ वर्ष : 1999-2000

(क्षेत्र हेक्टर)

अ. क्र.	तालुका	एकूण मसाल्याचे पदार्थ	आंबा	काजू	इतर फळे	भाजीपाला	कांदे	टोमॅटो
(1)	(2)	(3)	(32)	(33)	(34)	(35)	(36)	(37)
1	आष्टी	540	140	0	1652	0	95	135
2	पाटोदा	760	90	0	1482	0	110	90
	शिरूर	571	80	0	1220	0	135	50
4	गेवराई	795	140	0	1532	0	105	224
5	मानलगांव	935	165	0	1681	0	138	260
6	वडवणी	653	20	0	1144	0	140	110
7	बीड	1065	180	0	1900	0	180	115
8	केज	605	40	0	1012	0	80	60
9	धारुर	580	70	0	922	0	110	108
10	परळी	630	30	0	1354	0	60	55
11	अंबाजोगाई	745	60	0	972	0	135	95
	जिल्हा एकूण	7879	1015	0	15171	0	1288	1302

तक्ता क्रमांक - 6.2
निरनिराळ्या पिकांखालील क्षेत्र

जिल्हा - बीड

संदर्भ वर्ष : 1999-2000
(क्षेत्र हेक्टर)

अ. क्र.	तालुका	एकूण भाजीपाला	संकीर्ण खाद्य पिके	एकूण खाद्य पिके	कापूस	अंबाडी	इतर तंतू पिके
(1)	(2)	(38)	(39)	(40)	(41)	(42)	(43)
1	आष्टी	2472	0	68276	6475	340	40
2	पाटोदा	1938	0	63007	9980	10	10
	शिरूर	1693	0	54154	9950	10	35
4	गेवराई	1743	0	74942	4250	275	60
5	माजलगाव	1724	0	76870	7520	80	50
6	वडवणी	2150	0	51983	14170	10	30
7	बीड	1795	0	66043	13360	220	20
8	के ज	1764	0	68667	9655	430	10
9	धारूर	1801	0	72402	8930	40	5
10	परळी	2028	0	70218	11140	20	15
11	अंबाजोगाई	1638	0	76305	17780	170	10
	जिल्हा एकूण	20746	0	742367	111210	1605	285

तक्ता क्रमांक - 6.2
निरनिराळ्या पिकाखालील क्षेत्र

जिल्हा - बीड.

संदर्भ वर्ष : 1999-2000

(क्षेत्र हेक्टर)

अ. क्र.	तालुका	एकूण तंतू पिके	भुईमूग	तीळ	नारळ	सूर्यफूल	जवस
(1)	(2)	(44)	(45)	(46)	(47)	(48)	(49)
1	आष्टी	6855	1310	750	0	1660	0
2	पाटोदा	10000	2540	410	0	2370	0
	शिरूर	9995	1010	230	0	540	0
4	गेवराई	4585	840	650	0	1200	0
5	माजलगांव	7650	1700	1120	0	4890	0
6	वडवणी	14210	310	980	0	3320	0
7	बीड	11600	1990	360	0	1385	0
8	के ज	10095	1650	1350	0	7550	0
9	धारुर	8975	2700	180	0	1190	0
10	परळी	11175	1990	920	0	10900	0
11	अंबाजोगाई	17960	910	1260	0	6420	0
	जिल्हा एकूण	113100	17030	8220	0	46435	0

तक्ता क्रमांक - 6.2
निरनिराळ्या पिकाखालील क्षेत्र

जिल्हा - बीड.

संदर्भ वर्ष : 1999-2000

(क्षेत्र हेक्टर)

अ. क्र.	तालुका	कारळे	इतर गळीत घान्ये	एकूण गळीत घान्ये	इतर औषधी व मादक पदार्थ	आयुर्वेदिक व मादक पदार्थाची पिके	एकूण औषधी व मादक पदार्थ
(1)	(2)	(50)	(51)	(52)	(53)	(54)	(55)
1	आष्टी	0	3910	7630	20	0	20
2	पाटोदा	0	3628	8948	15	0	15
	शिरूर	0	4980	8300	0	0	0
4	गेवराई	0	2727	5417	10	0	10
5	माजलगांव	0	3430	11040	10	0	10
6	वडवणी	0	3560	8180	0	0	0
7	बीड	0	4250	8795	5	0	5
8	के ज	0	2440	12970	8	0	8
9	धारुर	0	4855	11625	0	0	0
10	परळी	0	2475	16285	18	0	18
11	अंजाजोगाई	0	5027	12947	30	0	30
	जिल्हा एकूण	0	40462	112137	116	0	116

तक्का क्रमांक - 6.2
निरनिराळ्या पिकाखालील क्षेत्र

जिल्हा - बीड.

संदर्भ वर्ष : 1999-2000

(क्षेत्र हेक्टर)

अ. क्र.	तालुका	एकूण चारा पिके	संकीर्ण अखाद्य पिके	एकूण अखाद्य पिके	लागवडी खालील एकूण क्षेत्र	दुसोटा क्षेत्र	लागवडी खालील निव्वळ क्षेत्र
(1)	(2)	(56)	(57)	(58)	(59)	(60)	(61)
1	आष्टी	1600	0	16113	82777	0	0
2	पाटोदा	2012	0	20995	82500	0	0
	शिरूर	935	0	19238	72204	0	0
4	गेवसाई	1248	0	11275	84385	0	0
5	भाजलगाव	3563	0	22293	87547	0	0
6	वडवणी	1435	0	23735	74645	0	0
7	बीड	1120	0	21530	85758	0	0
8	केज	1503	0	24598	92218	0	0
9	धारूर	2065	0	22675	94192	0	0
10	परळी	1590	0	29088	97907	0	0
11	अंबाजोगाई	2177	0	33154	108482	0	0
	जिल्हा एकूण	19248	0	244794	972615	0	0

आधार- कृषी आयुक्तालय, पुणे.

तक्ता क्रमांक - 6.3

मुख्य पिकांचे वर हेक्टरी अंदाजित उत्पादन

जिल्हा - बीड.

संदर्भ वर्ष : 2005-06

1] प्रति हेक्टरी उत्पादन - किलो मध्ये

2] एकूण उत्पादन -- "00" मे. टन मध्ये

अ. क्र.	पिकाचे नाव	प्रति हेक्टरी उत्पादन	एकूण उत्पादन	अ. क्र.	पिकाचे नाव	प्रति हेक्टर उत्पादन	एकूण उत्पादन
(1)	(2)	(3)	(4)	(1)	(2)	(3)	(4)
1	तांदूळ	414	9	17	जवस	330	14
2	राहू	1054	450	18	भुईमूग	581	46
3	ज्वारी	1401	1939	19	मोहरी	0	0
4	बाजरी	676	1293	20	सुर्यफूल	1059	152
5	बाली	0	0	21	करडी	617	144
6	मका	4175	110	22	तीळ	247	13
7	नाचणी	0	0	23	गरडी	212	4
8	इतर धान्ये	600	6	24	ऊस	69	16130
9	एकूण धान्ये	1383	3807	25	नारळ	0	0
10	हरभरा	533	188	26	कापूस	198	1614
11	तूर	991	516	27	खसून	8519	6708
12	उडीद	812	56	28	मेस्ता [अंजाडी]	28	263
13	मूग	562	33	29	सुठ [आले]	188	919
14	मसूर	0	0	30	मिरची [लाल]	11	275
15	इतर कडधान्ये	910	35	31	हळद	514	999
16	एकूण कडधान्ये	1599	771	32	बटाटे	987	5971

टीप - 1) ऊसाचे उत्पादन ड्रेड केनच्या स्वरूपात आहे.

2) बाब 26 मेस्ता: 1 गासडी = 180 कि.ग्रॅ.

3) कापसाचे उत्पादन "00" गाठीच्या स्वरूपात आहे. 1 गासडी = 170 कि.ग्रॅ.

4) उत्पादन अत्यल्प असल्यास निरंक द्यावे.

आधार - कृषि आयुक्तालय, पुणे

तक्ता क्रमांक : 6.4

निवडक केंद्रातील पर्जन्य दिवसांची संख्या व एकूण पर्जन्य

जिल्हा - बीड.

संदर्भ वर्ष : 2006

(पर्जन्य - मि.मी.)

अ. क्र.	तालुका / केंद्र	सरासरी		वर्ष 2006 मधील		सरासरीच्या तुलनेत वर्षातील पर्जन्याची टक्केवारी
		पर्जन्य दिवसांची संख्या	पर्जन्य	पर्जन्य दिवसांची संख्या	पर्जन्य	
(1)	(2)	(3)	(4)	(5)	(6)	(8)
1	आष्टी	30	589.70	41	786.00	133.00
2	पाटोदा	30	599.40	52	758.00	126.00
3	शिरूर	30	599.40	32	609.00	101.00
4	गेवसाई	30	689.40	38	689.00	100.00
5	माजलगाव	30	800.90	36	640.90	80.00
6	वडवणी	30	800.90	36	534.00	67.00
7	बीड	30	626.90	46	615.80	97.00
8	के.ज.	30	629.80	37	721.50	114.00
9	धारुर	30	629.80	42	496.00	78.00
10	परली	30	727.60	44	535.00	73.00
11	अंबाजोगाई	30	727.60	38	739.00	101.00

आधार : 1. कृषि विकास अधिकारी, जिल्हा परिषद, बीड.

2. जिल्हाधिकारी कार्यालय, बीड.

तक्ता क्रमांक - 6.5

विविध साधनांखालील ओलिताचे क्षेत्र

जिल्हा - बीड

संदर्भ वर्ष : (1999-2000)

(क्षेत्र - हेक्टर)

अ. क्र.	तालुका	ओलिताखालील क्षेत्र		ओलिता खालील निव्वळ क्षेत्र (3+4)	ओलिता खालील स्थूल क्षेत्र	एकूण लागवडी खालील स्थूल क्षेत्र	ओलिता खालील स्थूल क्षेत्राची लागवडीखालील स्थूल क्षेत्राशी टक्केवारी
		पृष्ठभागीय	विहिरी				
(1)	(2)	(3)	(4)	(5)	(6)	(7)	(8)
1	आष्टी	4423	11373	15796	18060	82777	29.61
2	पाटोवा	4017	18946	22963	27375	82500	33.18
3	शिरूर	5073	11515	16588	17695	72204	24.51
4	गेवराई	5130	14504	19634	23180	84385	27.47
5	माजलगांव	4059	10447	14506	20920	97547	21.45
6	वडवणी	5002	13986	18988	19900	74645	26.66
7	बीड	4930	16182	21112	25390	85758	29.61
8	कंज	3490	8449	11939	18595	92218	20.16
9	धारूर	4262	10944	15206	19190	94192	20.37
10	परळी	4897	16768	21665	23135	97907	23.63
11	अंबाजोगाई	5077	14208	19285	22750	108482	20.97
एकूण		50360	147322	197682	236190	972615	24.28

आधार - कृषी आयुक्तालय, मु.

तक्ता क्रमांक - 6.6

निरनिराळ्या पिकाखालील-अन्निताचे क्षेत्र

जिल्हा -बीड.

संदर्भ वर्ष :1999-2000

(क्षेत्र - हेक्टर)

अ. क्र.	तालुका	तांदूळ	गहू	खरीप ज्वारी	रब्बी ज्वारी	एकूण ज्वारी	बाजरी
(1)	(2)	(4)	(5)	(6)	(7)	(8)	(9)
1	आष्टी	80	2250	2240	3280	5520	340
2	पाटोदा	20	4150	920	6450	7370	470
3	शिरूर	90	2230	1360	3210	4570	220
4	गेवराई	450	3260	1200	3190	4390	280
5	भाजलागाव	110	2890	2130	4750	6480	440
6	वडवणी	60	3250	2230	5450	7380	330
7	बीड	220	2230	860	6450	7310	860
8	केज	70	3290	740	4280	5020	540
9	धारूर	110	1810	480	4230	4710	240
10	परळी	240	2140	1890	5420	7310	890
11	अंबाजोगाई	40	6780	970	6210	7110	590
जिल्हा एकूण		1490	31280	15020	52520	67540	5200

तक्ता क्रमांक - 6.6

निरनिराळ्या पिकाखालील ओलिताचे क्षेत्र

जिल्हा - बीड.

संदर्भ वर्ष : 1999-2000

(क्षेत्र - हेक्टर)

अ. क्र.	तालुका	मका	नाचणी	इतर तुण धान्ये	एकूण तुण धान्ये	हरभरा	तूर
(1)	(2)	(10)	(11)	(12)	(13)	(14)	(15)
1	आष्टी	110	0	0	8300	1260	150
2	भाजेबा	150	0	0	12160	870	240
3	शिळर	320	0	0	7430	890	220
4	गेदराई	90	0	0	8470	2430	740
5	राजसंग	250	0	0	10170	1230	750
6	बडवणी	210	-	-	11530	830	1280
7	बीड	250	0	0	10870	680	450
8	केज	70	0	0	8990	750	820
9	धारूर	70	0	0	6940	640	230
10	परळी	70	0	0	10650	450	790
11	अंबाजोगाई	220	0	0	11810	1470	1450
जिल्हा एकूण		1810	0	0	107320	11500	7120

तक्ता क्रमांक - 6.6

निरनिराळ्या पिकांखालील ओलिताचे क्षेत्र

जिल्हा - बीड.

संदर्भ वर्ष : 1999-2000

(क्षेत्र - हेक्टर)

अ. क्र.	तालुका	वाटाणा	इतर कडधान्ये	एकूण कडधान्ये	एकूण अन्नधान्ये	ऊस	एकूण. मसाल्याचे पदार्थ
(1)	(2)	(16)	(17)	(18)	(19)	(20)	(21)
1	आष्टी	0	80	1490	9790	2250	940
2	घाटोद	0	20	1130	13290	4630	470
3	गिरी	-	220	1330	8760	3800	1130
4	गेवराई	0	10	3180	11650	3880	960
5	माणीगाव	0	50	2030	12200	2680	1340
6	वडवणी	0	70	12080	13710	2240	420
7	बीड	0	90	1220	12090	3750	690
8	केज	0	70	1640	10630	2470	485
9	धारुर	0	110	980	7920	2750	450
10	फरळी	0	60	1300	11950	3220	790
11	अंबाजोगाई	0	120	3040	14850	3760	200
जिल्हा एकूण		0	900	19520	126840	35430	7875

तक्ता क्रमांक - 6.6

निरनिराळ्या पिकाखालील ऑलिवाचे क्षेत्र

जिल्हा - बीड.

संवर्ष वर्ष : 1999-2000

(क्षेत्र - हेक्टर)

अ. क्र.	तालुका	एकूण फळे	एकूण भाजीपाला	संकीर्ण खाद्यपिके	एकूण खाद्यपिके	कापूस	इतर तंतू पिके
(1)	(2)	(22)	(23)	(24)	(25)	(26)	(27)
1	आष्टी	270	180	0	13430	980	0
2	पाटीना	325	200	0	18915	1220	50
3	शिस्तर	105	190	0	13985	220	0
4	मेवगई	380	330	0	17200	1430	40
5	माजलगांव	360	200	0	16780	960	0
6	वडवणी	65	110	0	16545	110	0
7	बीड	590	460	0	17580	920	0
8	केज	225	175	0	13985	820	0
9	धारूर	450	2210	0	11780	1750	0
10	परळी	375	310	0	16645	680	0
11	अंबाजोगई	100	220	0	19130	100	0
जिल्हा एकूण		3245	2585	0	175975	9230	90

तक्ता क्रमांक - 6.6

निरनिराळ्या पिकाखालील ओलिताचे क्षेत्र

जिल्हा - बीड.

संदर्भ वर्ष : 1999-2000

(क्षेत्र - हेक्टर)

अ. क्र.	तालुका	एकूण तंतू पिके	भुईमूग	जवस/सूर्यफूल	करडई	इतर गळिताची पिके	एकूण गळिताची पिके
(1)	(2)	(28)	(29)	(30)	(31)	(32)	(33)
1	आष्टी	1030	1280	980	-	240	2500
2	पाटोबा	1350	270	4110	0	180	6360
3	शिरूर	440	760	2220	0	130	3110
4	गेवराई	1630	1810	1750	0	110	3670
5	माजलगांव	1040	515	1110	0	380	2005
6	वडवणी	560	720	1550	0	100	2370
7	बीड	1140	2300	2810	0	340	5450
8	केज	860	1810	750	0	250	2810
9	धारूर	1800	1280	3220	0	210	4710
10	परळी	850	1640	2420	0	100	4160
11	अंबाजोगाई	180	810	1890	0	140	2840
जिल्हा एकूण		10880	14995	22810	0	2180	39985

तक्ता क्रमांक - 6.6

निरनिराळ्या पिकाखालील ओलिताचे क्षेत्र

जिल्हा - बीड.

संदर्भ वर्ष : 1999-2000

(क्षेत्र - हेक्टर)

अ. क्र.	तालुका	तंबाखू	इतर औषधी व मादक पदार्थ	एकूण औषधी व मादक पदार्थ	चा-दाची पिके	सर्करिंग अन्नाच पिके	एकूण अन्नाच पिके	ओलिता-खालील एकूण क्षेत्र
(1)	(2)	(34)	(35)	(36)	(37)	(38)	(39)	(40)
1	भाष्टी	0	0	0	1110	0	4640	18070
2	पाटोदा	0	0	0	750	0	8460	27375
3	शिरूर	-	-	-	21	-	3670	17655
4	गेवराई	0	0	0	680	0	6980	23180
5	माजलगाव	0	0	0	1100	0	4145	20925
6	वडवणी	-	-	-	480	-	3410	19955
7	बीड	0	0	0	1220	0	7810	25390
8	केज	0	-	-	950	0	4620	18605
9	धारूर	0	0	0	900	0	7410	19190
10	परळी	0	0	0	1470	0	6480	23125
11	अंजाजोगाई	0	0	0	620	0	3640	22790
जिल्हा एकूण		0	0	0	9400	0	60265	236240

आधार- 1) कृषि आयुक्तालय, पुणे

तक्ता क्रमांक - 6.7

सिंचन विहिरी

जिल्हा - बीड.

संदर्भ वर्ष : 1998-99

अ. क्र.	तालुका	सिंचन विहिरीची एकूण संख्या	वापरात असलेल्या विहिरींवर बसविलेले		वापरात नसलेल्या सिंचन विहिरीची संख्या
			द्विजल पंप (संख्या)	विद्युत पंप (संख्या)	
(1)	(2)	(3)	(4)	(5)	(6)
1	आष्टी	9656	595	1780	1050
2	पाटोदा	6650	320	5677	601
3	शिरूर	-	-	-	-
4	गेवराई	6249	80	5325	395
5	माजलगाव	4490	183	1800	179
6	वंडवणी	-	-	-	-
7	बीड	6148	100	7055	1125
8	केज	5654	315	9777	389
9	भाऊर	480	20	245	102
10	परळी	1930	0	15369	394
11	अंबाजोगाई	6295	240	50313	685
जिल्हा एकूण		47552	1853	97341	4920

आधार - कृषि आयुक्तालय, पुणे.

तक्ता क्रमांक - 6.8

कृषनललका, हातपंप व विद्युत् पंप

जिल्हा बौड

संदभ वष 2006.07

अ. क्र.	तालुका	2006-07 वर्जातील			मार्च 2007 अखेर	
		वशास्वी कृषनललकांची संख्या	बसविलेल्या हातपंपांची संख्या	बसविलेल्या विद्युत्पंपांची संख्या	चालू असलेल्या हातपंपांची संख्या	चालू असलेल्या विद्युत्पंपांची संख्या
(1)	(2)	(3)	(4)	(5)	(6)	(7)
1	आष्टी	1454	1408	46	1302	28
2	फाटोदा	568	540	28	512	24
3	शिरूर	682	643	39	557	13
4	गेवराई	941	881	60	830	47
5	माजलगांव	725	670	55	618	46
6	वडवणी	428	407	21	357	18
7	बीड	1618	1540	78	1471	39
8	कोज	946	855	91	732	76
9	धारूर	498	455	43	387	35
10	परळी	736	681	55	590	51
11	अंबाजोगाई	626	551	75	537	75
जिल्हा एकूण		9222	8631	591	7893	452

आधार - उपअभियंता (यांत्रिकी) भूजल सर्वेक्षण विकास यंत्रणा, जि.प. बौड.

तक्ता क्रमांक - 6.7

सिंचन विहिरी

जिल्हा - बीड.

संदर्भ वर्ष : 1998-99

अ. क्र.	तालुका	सिंचन विहिरीची एकूण संख्या	वापरात असलेल्या विहिरींवर बसविलेले		वापरात नसलेल्या सिंचन विहिरींची संख्या
			डिझेल पंप (संख्या)	विद्युत पंप (संख्या)	
(1)	(2)	(3)	(4)	(5)	(6)
1	आष्टी	9656	595	1780	1050
2	पाटोदा	6650	320	5677	601
3	शिरूर	-	-	-	-
4	गेवराई	6249	80	5325	395
5	माजलगाव	4490	183	1800	179
6	वंदवणी	-	-	-	-
7	बीड	6148	100	7055	1125
8	केज	5654	315	9777	389
9	भारूर	480	20	245	102
10	परळी	1930	0	15369	394
11	अंबाजोगाई	6295	240	50313	685
	जिल्हा एकूण	47552	1853	97341	4920

आधार - कृषि आयुक्तालय, पुणे.

तक्ता क्रमांक - 6.8

कृषनललका, हातपंप व वलधुत पंप

जल्ला बाड

संदभ वष 2006.07

अ. क्र.	तालुका	2006-07 वर्षातील			मार्च 2007 अखेर	
		यशास्वी कृषनललकांची संख्या	बसवललेल्या हातपंपांची संख्या	बसवललेल्या वलधुतपंपांची संख्या	चालू असलेल्या हातपंपांची संख्या	चालू असलेल्या वलधुतपंपांची संख्या
(1)	(2)	(3)	(4)	(5)	(6)	(7)
1	आष्टी	1454	1408	46	1302	28
2	चाटोरा	568	540	28	512	24
3	शलरुग	682	643	39	557	13
4	गोवराई	941	881	60	830	47
5	माजलगाव	725	670	55	618	46
6	वडवणी	428	407	21	357	18
7	बीड	1618	1540	78	1471	39
8	को ज	946	855	91	732	76
9	भारूर	498	455	43	387	35
10	परली	736	681	55	590	51
11	अंबाजोगाई	626	551	75	537	75
	जल्ला एकूण	9222	8631	591	7893	452

आधार - उपअभलयता (यात्रलकी) भूजल सर्वेक्षण वलकास यंत्रणा, जल.प. बीड.

अ. क्र.	बाब/ तालुका	आप्टी	पाटोदा	शिरूर	गेवराई	माजलागांव	वडवणी	
(1)	(2)	(3)	(4)	(5)	(6)	(7)	(8)	
1	संदर्भ वर्जात पूर्ण झालेल्या कामांची संख्या	जिल्हा परिषद	16	0	1	0	3	1
		राज्य	32	15	10	9	4	10
		सहकारी	0	0	0	0	0	0
		एकूण	48	15	11	9	7	11
2	मार्च 2007 अखेर पूर्ण कामांची संख्या	जिल्हा परिषद	224	120	38	81	42	6
		राज्य	32	15	10	9	4	10
		सहकारी	0	0	0	0	0	0
		एकूण	256	135	48	90	46	16
3	मार्च 2007 अखेर वापरात असलेल्या कामांची संख्या	जिल्हा परिषद	224	120	38	81	42	6
		राज्य	32	15	10	9	4	10
		सहकारी	0	0	0	0	0	0
		एकूण	256	135	48	90	46	16
4	वापरात असलेल्या कामांचे लाभक्षेत्र (हेक्टर)	जिल्हा परिषद	5157	3560	825	3018	1144	79
		राज्य	12646	6066	6993	2729	10397	4926
		सहकारी	0	0	0	0	0	0
		एकूण	17803	9626	7818	5747	11541	5005
5	वापरात असलेल्या कामांखालील निव्वळ श्रांलित क्षेत्र (हेक्टर)	जिल्हा परिषद	0	0	0	0	0	0
		राज्य	630	290	1400	160	160	2135
		सहकारी	0	0	0	0	0	0
		एकूण	630	290	1400	160	160	2135

अ. क्र.	बांध/ तालुका	बीड	के. ज.	धारुर	परळी	अंबाजोगाई	एकूण जिल्हा	
(1)	(2)	(9)	(10)	(11)	(12)	(13)	(14)	
1	संदर्भ वर्षात पूर्ण झालेल्या कामांची संख्या	जिल्हा परिषद	1	0	2	0	0	24
		राज्य	17	8	2	8	9	124
		सहकारी	0	0	0	0	0	0
		एकूण	18	8	4	8	9	148
2	मार्च 2007 अखेर पूर्ण कामांची संख्या	जिल्हा परिषद	127	90	37	34	53	852
		राज्य	17	8	2	0	0	107
		सहकारी	0	0	0	0	0	0
		एकूण	144	98	39	34	53	959
3	मार्च 2007 अखेर वापरात असलेल्या कामांची संख्या	जिल्हा परिषद	127	90	37	34	53	852
		राज्य	17	8	2	8	9	124
		सहकारी	0	0	0	0	0	0
		एकूण	144	98	39	42	62	976
4	वापरात असलेल्या कामांचे लागवडीचे क्षेत्र (हेक्टर)	जिल्हा परिषद	2979	2277	982	937	1598	22556
		राज्य	6607	3140	919	18152	8407	80982
		सहकारी	0	0	0	0	0	0
		एकूण	9586	5417	1901	19089	10005	103538
5	वापरात असलेल्या कामांखालील निव्वळ भोलित क्षेत्र (हेक्टर)	जिल्हा परिषद	0	0	0	0	0	0
		राज्य	240	190	230	1088	410	6933
		सहकारी	0	0	0	0	0	0
		एकूण	240	190	230	1088	410	6933

टिप : वरील माहितीमध्ये विहिरीखालील सिंचनक्षेत्राचा समावेश नाही.

आधार : 1) लया (राज्यस्तर), लया (जिल्हा परिषद) बीड.

2) कार्यकारी अधिका जायकवाडी प्र.जलनिःसारण बांधकाम वि.क्र.3 बीड

3) जिल्हा उपनिबंधक सहकारी संस्था, बीड.

अ. क्र.	बाब	मोटे प्रकल्प			
		जायकवाडी	माजलगांव	मांजरा	
(1)	(2)	(3)	4	5	
1	प्रकल्प ज्या तालुक्यात आहे त्या तालुक्याचे नाव	माजलगांव	माजलगांव	मांजरा	
2	अ) काम पूर्ण झाल्याचे वर्ष	1988	1985	1984	
	ब) अपूर्ण असल्यास काम पूर्ण होण्याचे अपेक्षित वर्ष	-	-	-	
	क) प्रकल्पाचा अंदाजे खर्च रु. लाखात	7959.00	7825.00	5746.00	
	धरण				
3	धरणाची रूंदी (मी.)				
	अ) मंजूर झालेली	0.00	31.00	26.00	
	ब) पूर्ण झालेली		31.00	26.00	
4	कालवा				
	अ) मंजूर झालेली लांबी (किमी)	132	148	78	
	ब) पूर्ण झालेली लांबी (किमी)	132	101	78	
5	कमाल क्षमता (द.ल.घ.मी.)	2909	454	250.70	
6	15.10.2007 रोजी प्रत्यक्ष साठ (द.ल.घ.मी.)	2909.041	454.0	250.700	
		100%	100%	100%	
7	पक्कण लाभक्षेत्र (हेक्टर)	59892	84850	26526	
8	लाभक्षेत्राखालील लागवडी लायक क्षेत्र (हेक्टर)	53910	119400	23690	
9	प्रकल्प पूर्ण झाल्यावर ओलिताखाली येणारे क्षेत्र (हेक्टर)	41682	93885	18223	
10	2006-07 मधील ओलिताखाली असलेले क्षेत्र (हेक्टर)	दारमाली	11000	8947	निरंक
		हंगामी	6245	3684	निरंक

अ. क्र.	बाब	मध्यम प्रकल्प			
		बिहुमरा	बोधगाव	बाण	महासांगली
(1)	(2)	6	7	8	9
1	प्रकल्प ज्या तालुक्यात आहे त्या तालुक्याचे नाव	बीड	परळी	परळी	पाटोदा
2	अ) काम पूर्ण झाल्याचे वर्ष	1955	1972	1968	1966
	ब) अपूर्ण असल्यास काम पूर्ण होण्याचे अपेक्षित वर्ष	-	-	-	-
	क) प्रकल्पाचा अंदाजे खर्च रु. लाखात	3226.00	4774.00	154.49	67.84
	धरण				
3	धरणाची उंची (मी)	20.42	17.10	19.81	16.98
	अ) मंजूर झालेली	20.42	17.25	21.64	15.24
	ब) पूर्ण झालेली	20.42	17.25	21.64	15.24
4	कालवा				
	अ) मंजूर झालेली लांबी (किमी)	19.69	6.10	20.92	27.35
	ब) पूर्ण झालेली लांबी (किमी)	19.69	6.10	20.92	24.35
5	कमाल क्षमता (द.ल.घ.मी.)	7.90	4.19	25.18	6.74
6	15.10.2007 रोजी प्रत्यक्ष साठ (द.ल.घ.मी.)	7.902	4.199	25.182	6.748
		100%	100%	100%	100%
7	एकूण लाभक्षेत्र (हेक्टर)	1285	990	5262	1943
8	लाभक्षेत्राखालील लागवडी लायक क्षेत्र (हेक्टर)	1388	990	5262	1943
9	प्रकल्प पूर्ण झाल्यावर ऑलिताखाली येणारे क्षेत्र (हेक्टर)	1288	990	5262	1943
10	2006-07 मधील ऑलिताखाली असलेले क्षेत्र (हेक्टर)	बाश्मती	निरंक	0	241
		हंगामी	197	45	450
					304

जिल्हा - बीड.

तक्ता क्रमांक - 6.10
नोटे व मध्यम पाटवधारे प्रकल्प

संदर्भ वर्ष : 06.07

अ. क्र.	नाम	मध्यम प्रकल्प				
		सिंचना	सरस्यती	दोरणा	कुडलीका	
(1)	(2)	10	11	12	13	
1	प्रकल्प ज्या तालुक्यात आहे त्या तालुक्याचे नाव	पाटीदा	धारुर	घरवी	धारुर	
2	ज) काम पूर्ण झाल्याचे वर्ष	1966	1982	1986	1986	
	ब) अपूर्ण असल्यास काम पूर्ण होण्याचे अपेक्षित वर्ष	-	-	-	-	
	क) प्रकल्पाचा अंदाजे खर्च रु. लाखात	51.22	210.00	270.00	1237.00	
	धरण					
3	धरणाची उंची (मी.)	19.05	18.30	22.30		
	अ) मंजूर झालेली	25.14	18.84	21.87		
	ब) पूर्ण झालेली	25.14	18.84	21.87	29.10	
4	बनालया					
	अ) मंजूर झालेली लांबी (किमी)	22.53	6	24.18	32	
	ब) पूर्ण झालेली लांबी (किमी)	22.53	6	24.18	32	
5	कमाल क्षमता (इ.स.घ.मी.)	12.59	7.23	10.89	46.34	
6	15.10.2007 रोजी प्रत्यक्ष साठ (इ.स.घ.मी.)	7.358	5.057	10.814	0	
		100%	100%	100%		
7	एकूण लाभक्षेत्र (हेक्टर)	4782	1878	2406	52.70	
8	लाभक्षेत्राखालील लागवडी लायक क्षेत्र (हेक्टर)	1782	0	1805	3952	
9	प्रकल्प पूर्ण झाल्यावर अंतिमतःबाली घणारे क्षेत्र (हेक्टर)	1782				
10	2006-07 मधील जमिनीखाली असलेले क्षेत्र (हेक्टर)	बागमती	4	110	80	835
		हंगामी	598	252	150	836

तक्ता क्रमांक - 6.10

जिल्हा - बीड.

सोटे व मध्यम पाटबंधारे प्रकल्प

संदर्भ वर्ष - ०७ - ०७

अ. क्र.	बाब	मध्यम प्रकल्प	
		बांधणी/भूभाग	वेळपारा
(1)	(2)	14	15
1	प्रकल्प ज्या तालुक्यात आहे त्या तालुक्याचे नाव	कोज	सायडी
2	ज) काम पूर्ण झाल्याचे वर्ष	90-91	1993
	ब) अपूर्ण असल्यास काम पूर्ण होण्याचे अपेक्षित वर्ष	-	-
	क) प्रकल्पाचा अंदाजे खर्च रु. लाखात	288.27	508.00
	धरण		
3	धरणाची उंची (मी)	13.215	
	अ) मंजूर झालेली	उ.ना.	17.40
	ब) पूर्ण झालेली	उ.ना.	17.40
4	कालवा		
	अ) मंजूर झालेली लांबी (किमी)	10.30	11.60
		6.70	
	ब) पूर्ण झालेली लांबी (किमी)	5.50	11.60
5	कमाल क्षमता (द.ल.घ.मी.)	6.70	7.14
		4.8537	
6	15.10.2007 रोजी प्रत्यक्ष साठ (द.ल.घ.मी.)	4.85	0
7	एकूण लाभक्षेत्र (हेक्टर)	690	1043
8	लाभक्षेत्राखालील लागवडी लायक क्षेत्र (हेक्टर)	360	0
9	प्रकल्प पूर्ण झाल्यावर ऑलिताखाली येणारे क्षेत्र (हेक्टर)	356	0
10	2006-07 मधील ऑलिताखाली असलेले क्षेत्र (हेक्टर)	बारमाही	0
		हंगामी	941

जाणकारी - १] कार्यकारी अभियंता/प्र. जलनिःसारण विभाग.
क्र. बीड.

२] कार्यकारी अभियंता/भाजगांव पाटबंधारे विमरळी

तक्ता क्रमांक - 6.11

बहिरी धारणेचा प्रकार आणि क्षेत्रफळ मेटानुसार वर्गीकरण

जिल्हा - बीड

सुद्धी वर्ष - 1991

क्र. क्र.	विवरण	क्षेत्रफळ मेट हेक्टर (आकार वर्ग)								
		0.0 ते 0.5	0.5 ते 1.0	1.0 ते 2.0	2.0 ते 5.0	5.0 ते 10.0	10.0 ते 20.0	20.0 व अधिक	एकूण	
2	(2)	(3)	(4)	(5)	(6)	(7)	(8)	(9)	(10)	
1	वैयक्तिक धारण	संख्या	49970	73361	128578	117751	30093	4851	453	405063
	क्षेत्रफळ	14162.0	55680.0	188659.0	359049.0	199117.0	60615.0	14338.0	891620.0	
2	संयुक्त धारण	संख्या	87	68	92	105	60	40	20	472
	क्षेत्रफळ	18.0	53.0	131.0	338.0	469.0	529.0	714.0	2252.0	
3	संस्था धारण	संख्या	0	0	0	0	0	0	0	0
	क्षेत्रफळ	0.0	0.0	0.0	0.0	0.0	0.0	0.0	0.0	
4	सकून धारण	संख्या	50057	73429	128670	117856	30153	4891	483	405539
	क्षेत्रफळ	14480.0	55733.0	188790.0	359387.0	199586.0	61144.0	15052.0	893872.0	
5	पूर्णपणे ऑलिगाखालील	संख्या	3634	4145	5077	3545	543	89	21	17054
	क्षेत्रफळ	1031.0	2979.0	7012.0	9844.0	3215.0	943.0	543.0	25567.0	
6	पूर्णपणे निराश्रित धारण	संख्या	43472	64607	109160	93628	22319	3585	205	366996
	क्षेत्रफळ	12208.0	42270.0	151779.0	272690.0	135554.0	39959.0	7035.0	655095.0	
7	अंशतः ऑलिगाखालील धारण क्षेत्र	संख्या	969	4372	13981	20491	7234	1172	128	48347
	क्षेत्रफळ	317.0	3276.0	20245.0	61340.0	44628.0	13026.0	2951.0	145783.0	
	ऑलिगाखालील	154.0	1407.0	7793.0	19809.0	12629.0	3359.0	770.0	45921.0	
8	सकून पिकाखालील क्षेत्र	ऑलिगाखालील	1348.0	6255.0	27257.0	71184.0	47843.0	13969.0	3494.0	171350.0
	निराश्रित	12208.0	42270.0	151779.0	272690.0	135554.0	39959.0	7035.0	655095.0	
	एकूण	13556.0	48525.0	179036.0	343874.0	183397.0	53928.0	10529.0	826445.0	

आधार - कृषि सभना - 1991

(60)

तक्ता क्रमांक - 6.12
कृषि अवजारें

जिल्हा - बीड.

संदर्भ वर्ष : 1997
(परिमाण - संख्या)

अ. क्र.	तालुका	नांगरांची संख्या		ब्रेल गाड्यांची संख्या	उसाचे चरक		ऑलिनासाठी		ट्रॅक्टर संख्या
		लाकडी	लोखंडी		शक्तीवर चालणारे	बैल मदतीने चालणारे	तेलावर चालणारे पंप	विद्युत् पंप	
(1)	(2)	(3)	(4)	(5)	(6)	(7)	(8)	(9)	(10)
1	आष्टी	0	3187	3898	2	0	0	4954	313
2	पाटोदा	455	2817	2795	0	22	802	2361	94
3	शिरूर	1052	2094	2472	0	0	347	2660	95
4	गेवराई	1066	2183	3545	0	89	279	3124	169
5	माजलगांव	507	3072	3779	0	9	247	3752	92
6	बडवणी	1009	2929	2329	24	7	76	2546	89
7	बीड	0	7128	10569	3	0	0	7754	131
8	के ज	0	2597	6423	0	0	3	9027	199
9	धारूर	1424	1921	2433	0	3	325	2500	78
10	परळी	609	1160	1516	4	23	23	997	224
11	अंबाजोगाई	2408	2650	3102	10	0	18	3255	213
जिल्हा एकूण		8530	31738	42861	43	153	2120	42930	1697

आधार - कृषी गणना 1997

तक्ता क्रमांक - 6.13

पशुधन

जिल्हा - बीड

संदर्भ वर्ष : 199

अ. क्र.	तालुका	विदेशी / संकरित गाई व बैल				
		अडीच वर्षांवरील बैल				
		केवळ पैदाशी- करिता ठेवलेले बळ	पैदाशी व कामा- करिता उपयोगात आणलेले	केवळ कामा- करिता उपयोगात आणलेले	पैदाशीसाठी अथवा कामासाठी उपयोगात न आणलेले	एकूण 3 ते 6
(1)	(2)	(3)	(4)	(5)	(6)	(7)
1	आष्टी	131	177	1151	101	1560
2	पाटोवा	34	24	374	19	451
3	गिरूर	15	94	366	2	477
4	गेवराई	144	31	495	3	673
5	माजलगांव	0	14	143	0	157
6	वडवणी	2	10	173	2	187
7	बीड	135	102	1941	17	2195
8	कोज	61	103	658	8	830
9	धारूर	1	9	108	0	118
10	परळी	12	33	134	1	180
11	अंबाजोगाई	25	50	676	1	752
जिल्हा एकूण		560	647	6219	154	7580

तक्ता क्रमांक - 6.13

एणुधन

जिल्हा - बीड

संदर्भ वर्ष : 1997

अ. क्र.	तालुका	विदेशी/संक्रित माई व बैल					
		अडीच वर्षावरील माई				विदेशी संक्रित अडीच वर्षा पर्यंतची बासरे	एकूण विदेशी संक्रित माई व बैल
		दुभत्या	एकदाही न व्याचलेल्या व आटलेल्या	इतर	एकूण (8+9+10)		
(1)	(2)	(8)	(9)	(10)	(11)	(12)	(13)
1	आष्टी	14414	9091	57	23562	5765	30887
2	पाटोवा	3817	2964	4	6785	1144	8380
3	शिरूर	2534	1558	78	4170	818	5465
4	गेवराई	2258	1722	22	4002	1068	5743
5	माजलगांव	299	187	0	486	133	776
6	चडवणी	499	168	15	682	205	1074
7	बीड	7949	6368	36	14353	2984	19532
8	कोज	4380	2556	9	6945	1446	9221
9	धारूर	135	89	0	224	40	382
10	परळी	433	237	16	686	164	1030
11	अंबाजीगाई	1915	1067	24	3006	578	4336
जिल्हा एकूण		38633	26007	261	64901	14345	86826

तक्ता क्रमांक - 6.13

पशुधन

जिल्हा - बीड

संदर्भ वर्ष : 1997

अ. क्र.	तालुका	देशी गाई व बैल						
		तीन वर्षांवरील बैल					तीन वर्षांवरील गाई	
		केवळ पैदाशी करिता ठेवलेले बळू	पैदाशी व कामा करिता उपयोगात आणलेले	केवळ कामा करिता उपयोगात आणलेले	इतर	एकूण	दुभत्या	आटलेल्या व एकदाही न व्याय-लेल्या
(1)	(2)	(14)	(15)	(16)	(17)	(18)	(19)	(20)
1	आष्टी	226	469	29498	18	30211	7045	5988
2	पाटोदा	180	1003	16165	100	17448	4803	4193
3	शिरूर	123	794	14671	157	15745	4345	3818
4	गेवराई	262	526	33979	55	34822	7248	7139
5	माजलगांव	65	275	19820	82	20242	5516	4243
6	वडवणी	88	569	18426	33	19116	5974	4405
7	बीड	110	429	29953	31	30523	8008	7221
8	केज	102	857	27055	11	28025	4873	3423
9	झारूर	295	769	8575	32	9671	3014	2999
10	परळी	458	1011	15911	107	17487	6688	4599
11	अंबाजोगाई	401	826	18908	48	20183	6782	5269
जिल्हा एकूण		2310	7528	232961	674	243473	64296	53297

तक्ता क्रमांक - 6.13

पशुधन

जिल्हा - बीड

संदर्भ वर्ष : 1997

अ. क्र.	तालुका	देशी गाई व बैल				विदेशी/ संकरित व देशी एकूण गाई व बैल (13+24)
		तीन वर्षावरील गाई		तीन वर्ष व त्या खालील देशी वासरे	एकूण देशी गाई व बैल (18+22+23)	
		इतर	एकूण गाई			
(1)	(2)	(21)	(22)	(23)	(24)	(25)
1	आष्टी	51	13084	10629	53924	84811
2	पाटावा	7	9003	5917	32368	40748
3	शिरूर	144	8307	7216	31268	36733
4	गेवराई	171	14558	15607	64987	70730
5	माजलगांव	8	9767	8586	38595	39371
6	चडवणी	54	10433	7998	37547	38621
7	बीड	27	15256	15286	61065	80597
8	कोज	5	8301	9095	45421	54642
9	धारूर	3	6016	3675	19362	19744
10	परळी	80	11367	11835	40689	41715
11	अंबाजोगाई	117	12168	10890	43241	42577
जिल्हा एकूण		667	118260	106734	468467	550289

तक्का क्रमांक - 6.13

पशुधन

जिल्हा - बीड

संदर्भ वर्ष : 1997

अ. क्र.	तालुका	म्हणी व रडे						
		तीन वर्षांवरील रेडे					तीन वर्षांवरील म्हणी	
		केवळ पैदाशी साठी ठेवलेले	पैदाशीसाठी व कामासाठी ठेवलेले	फक्त कामासाठी ठेवलेले	इतर	एकूण	दुभत्या	आटलेल्या व एकदाही न व्यायलेल्या
(1)	(2)	(26)	(27)	(28)	(29)	(30)	(31)	(32)
1	आष्टी	52	9	39	1	101	5646	4817
2	पाटोवा	127	22	21	17	187	4943	3315
3	शिरूर	45	3	1	0	49	4603	3532
4	गेवराई	265	19	0	22	306	5207	3353
5	माजलगांव	69	2	1	0	72	5115	3176
6	चडवणी	139	21	1	16	177	5005	2750
7	बीड	221	5	325	12	563	11112	8502
8	केज	140	22	29	27	218	8041	5250
9	धारूर	145	1	4	0	150	2429	2128
10	परळी	198	6	7	7	218	9356	5360
11	अंबाजीगाई	220	69	34	24	347	14522	6385
	जिल्हा एकूण	1621	179	462	126	2388	75979	48568

तक्ता क्रमांक - 6.13

पशुधन

जिल्हा - बीड

संदर्भ वर्ष : 1997

अ. क्र.	तालुका	पशु व रेडे			एकूण पशु व रेडे (30+34+35)	एकूण गोनतीय	गोदया
		तीन वर्षावरील म्दशी		रेडके तीन वर्षे			
		इतर	एकूण	य त्या खालील			
(1)	(2)	(33)	(34)	(35)	(36)	(37)	(38)
1	आष्टी	49	10512	1318	11931	96741	12817
2	पाटादा	51	8309	1181	9677	50425	5622
3	शिरूर	67	8202	1489	9740	46473	7260
4	गोवराई	179	8739	2266	11311	82041	7491
5	माजलगांव	3	8294	2052	10418	49789	5038
6	वडवर्णी	212	7967	1027	9171	47792	17893
7	बीड	27	19641	3566	23770	104367	23623
8	के.म	5	13296	3846	17360	72002	12584
9	धारूर	2	4559	507	5216	24960	12322
10	परळी	98	14814	4058	19090	60809	7268
11	अंबाजोगाई	81	20988	3790	25125	72702	18127
जिल्हा एकूण		774	125321	25100	152809	708101	130045

तक्ता क्रमांक - 6.13

पशुधन

जिल्हा - बीड

संदर्भ वर्ष : 1997

अ. क्र.	तालुका	बक-या	घोडे व शिगरे	इतर पशुधन	एकूण पशुधन	एकूण कांबडया	एकूण कुक्कुट पक्षी
(1)	(2)	(39)	(40)	(41)	(42)	(43)	(44)
1	आष्टी	82814	49	13898	206319	214900	214900
2	पाटोदा	29035	8	6245	85090	38347	38347
3	शिरूर	34459	5	9073	97270	35957	35957
4	येवराई	50505	104	14814	140141	19497	19497
5	साजलगाव	31854	22	10182	96885	62910	62910
6	वडवणी	29536	1	7485	102707	62448	62448
7	बीड	67307	23	13593	208913	47787	47787
8	केज	30672	42	12457	127757	70645	70645
9	धारूर	17434	10	4191	58917	181358	181358
10	परळी	30025	34	8300	106436	34572	34572
11	अंताजोगाई	42475	64	9861	143229	45767	45767
जिल्हा एकूण		446116	362	110099	1373664	814188	814188

आधार - पशुगणना -1997

जिल्हा - बीड

अ. क्र.	तालुका	पशुवैद्यकीय सर्व-धिकारालय	पशुवैद्यकीय दवाखाने (राज्य तथा स्थानिक स्तर)	पशुवैद्यकीय प्रथमोपचार केंद्र	पशुरोग अन्वेषण प्रयोगशाळा (राज्य तथा स्थानिक स्तर)	फिरती पशुरोग नियंत्रण पथके	फिरते पशु वैद्यकीय दवाखाने
1	2	3	4	5	6	7	8
1	आष्टी	0	14	7	0	0	0
2	पाटीदा	0	4	8	0	0	0
3	शिरूर	0	3	5	0	0	0
4	गेवसाई	0	7	5	0	0	0
5	माजलगाव	0	4	6	0	0	0
6	मडवणी	0	1	6	0	0	0
7	बीड	0	4	15	0	0	0
8	केज	0	8	9	0	0	0
9	धारूर	0	1	2	0	0	1
10	परळी	0	6	6	0	0	0
11	अंबाजंजेराई	0	2	18	0	0	0
जिल्हा एकूण		0	54	87	0	0	1

जिल्हा - बीड.

अ. क्र.	तालुका	वक्षता पधके / तपासणी नाका	रेतन केंद्रे		पशु पैदास क्षेत्र	सधन कुक्कुट वरटे	मेघ पैदास क्षेत्र	शेळी पैदास क्षेत्र
			कृत्रिम रेतन केंद्रे	कृत्रिम रेतन उपकेंद्रे				
1	2	9	10	11	12	13	14	15
1	आष्टी	0	14	7	0	0	0	0
2	पाटोदा	0	4	8	0	0	0	0
3	शिरूर	0	3	5	0	0	0	0
4	गेवराई	0	7	5	0	0	0	0
5	माजलगाव	0	4	6	0	0	0	0
6	बडवणी	0	1	6	0	0	0	0
7	बीड	0	4	15	0	1	0	0
8	केज	0	8	9	0	0	0	0
9	धारूर	0	1	2	0	0	0	0
10	परळी	0	6	6	0	0	0	0
11	अंबाजोगाई	0	2	18	0	0	0	0
जिल्हा एकूण		0	54	87	0	1	0	0

आधार - जिल्हा पशुसंवर्धन अधिकारी, जि. प. बीड.

तक्ता क्रमांक - 6.15

मान्यताप्राप्त पशुवध गृहे आणि त्यात कनल केलेल्या पशूंची संख्या

जिल्हा - बीड.

संदर्भ वर्ष 2006-07

अ. क्र.	तासुका	पशुवध गृहांची संख्या	कत्तल केलेले पशू (संख्या)						
			गायी व बैल	म्हैशी व रेंडे	मढ्या/ मंढे	शेळ्या / बोकड	डुकरे	इतर	एकूण
1	2	3	4	5	6	7	8	9	10
1	आष्टी	1	0	0	840	1012	0	0	1852
2	पाटोदा	1	27	16	1632	3270	0	0	4945
3	शिहूर	0	0	0	587	2912	0	0	3499
4	गेवराई	2	0	0	197	4257	0	0	4454
5	माजलगाव	1	109	7	148	3973	0	0	4237
6	वडवणी	0	0	0	472	2263	0	0	2735
7	बीड	2	2513	3838	1013	5977	0	0	13341
8	केज	1	0	0	1387	3914	0	0	5301
9	धारूर	1	8	5	519	2287	0	0	2819
10	परळी	1	0	21	409	4809	0	0	5239
11	अंबेजोगाई	1	15	0	318	3242	0	0	4075
एकूण जि.			2229	3887	8022	37916	0	0	52497

आधार :- जिल्हा पशुसंवर्धन अधिकारी जि.प.बीड.

तक्ता क्रमांक - 6.16

वनक्षेत्र

जिल्हा - बीड

संदर्भ वर्ष 2006-07

(क्षेत्र चौ. कि. मी.)

अ.क्र.	विभाग	राखीव	संरक्षित	अवगीकृत	एकूण
(1)	(2)	(3)	(4)	(5)	(6)
1	नहरसूल विभाग	0	0	0	0
2	वन विभाग	179.37 (चौ.कि.मी.)	23.47 (चौ.कि.मी.)	18.40 (चौ.कि.मी.)	221.24 (चौ.कि.मी.)
जिल्हा एकूण		179.37	23.47	18.40	221.24

आधार :- उपविभागीय वनअधिकारी, बीड.

72

संख्या क्रमांक - 6.17

मुख्य व गौण वन उत्पादने

जिल्हा - बीड

संदर्भ वर्ष - 2006-07

अ. क्र.	वन उत्पादने	एकूण उत्पादन	विक्री केलेले एकूण उत्पादन	एकूण विक्रीचे मूल्य (सागील शिल्लकी उत्पादन धरून) (हजार रुपयांत)
(1)	(2)	(3)	(4)	(5)
1	इमारती लाकूड (हजार घमी)	0	0	0
2	जळाक लाकूड (हजार घमी)	0	0	0
3	चंपन लाकूड (हजार घमी)	0	0	0
4				
	अ) जांबू (संख्या)	0	0	0
	ब) रावत इत्यादी (क्विंटल)	15 मेट्रन	15 मेट्रन	9
	क) विडी पाने (स्टॅबॅग)	2100	2100	116
	ड) डिक (क्विंटल)	100 कि.	100 कि.	2
5	सिताफल			
	1) आमटा पाने	0	0	0
	2) मोहाची फुले (क्विंटल)	0	0	0
	3) काजू / फळे	0	0	0
	4) हिरडा / बेहडा (क्विंटल)	0	0	0
	5) खाणू व खनिजे	0	0	0
	6) कागची	0	0	0
	7) लाख (क्विंटल)	0	0	0
	8) इतर (परमिट फी, महामूल, पास फी, उत्तर जमा, सायबानी, बेलपाने, कडीयता, जायफळ, घायपान, कगटे, गुलामुरा व इतर)	3000	3000	84
6	एकूण वन उत्पादने (4+5)	0	0	211
	जिल्हा एकूण (1+2+3+6)	5100	5100	211

अभार: उपनिभागीय वनअधिकारी बीड

जिल्हा - बीड.

संदर्भ वर्ष 2006.07

अ.क्र.	तालुका	नदीची लांबी (किमी)	मत्स्य व्यवसायासाठी अनुकूल क्षेत्र (तळी, सरोवरे व जलाशये)		मत्स्य व्यवसाय- खाली आणलेले एकूण क्षेत्र (हेक्टर)	भूजल मत्स्य उत्पादन (मेटन.)	एक डोनेरपा माशाची उत्पादकता मिळालेली किंमत (लाख रुपयांत)	मत्स्य व्यवसाय क्षेत्रासाठी वापरलेले मत्स्यबीज (लाखांत)	मत्स्य व्यवसाय संस्था	
			संख्या	एकूण क्षेत्र (हेक्टर)					संख्या	सभासदांची संख्या
(1)	(2)	(3)	(4)	(5)	(6)	(7)	(8)	(9)	(10)	(11)
1	आष्टी	72	20	1772	322	171	38	4	6	272
2	पाटोरा	32	13	938	731	144	32	7	8	289
3	शिखर	18	10	916	719	140	31	7	6	217
4	गोधराई	154	8	615	563	112	25	6	6	202
5	मांजलगांव	156	6	7086	6995	1670	367	34	10	992
6	अडवणी	18	9	525	502	93	20	6	3	175
7	बीड	88	21	1232	927	262	58	8	17	578
8	केज	76	12	4287	4110	792	174	29	13	462
9	भाहर	14	7	987	831	168	37	8	6	152
10	परळी	10	12	1341	1139	261	57	10	14	469
11	अंधावोणाई	10	10	570	476	187	41	5	7	389
जिल्हा एकूण		648	128	20269	17315	4000	880	124	96	4197

आधार :- जिल्हा मत्स्यव्यवसाय विकास अधिकारी, बीड.

तक्ता क्रमांक - 6.19
दुग्ध विकास सहकारी संस्था

जिल्हा - बीड

संदर्भ वर्ष - 2006-07

अ. क्र.	तालुका	दुग्ध विकास सहकारी संस्थांची संख्या	त्यांची एकूण सभासद संख्या	वर्षभरात संकलित केलेले दुध		शीत गृहांची संख्या	शीत गृहांची क्षमता (000 लिटर)
				एकूण (000 लिटर)	प्रतिदिन (सरासरी 000लिटर)		
(1)	(2)	(3)	(4)	(5)	(6)	(7)	(8)
1	आष्टी	685	34935	23506.00	64.40	3	50
2	पाटोदा	77	3927	26597.00	72.87	1	30
3	शिरूर	89	4539	3599.00	9.86	1	2
4	गेवराई	139	7089	4000.00	10.96	1	10
5	माजलगांव	13	663	0.00	0.00	0	0
6	वडवणी	6	306	0.00	0.00	0	0
7	बीड	356	18156	20038.00	54.90	2	130
8	केज	165	8415	2708.00	7.42	1	10
9	धारूर	19	969	0.00	0.00	0	0
10	परळी	37	1887	339.00	0.93	0	0
11	अंबाजोगाई	153	7803	3255.00	8.92	1	10
जिल्हा एकूण		1739	88689	84042	230.26	10	242

आधार -- जिल्हा दुग्धशाळा विकास अधिकारी, बीड

तफता क्रमांक - 7/1
विनिबंध प्रकारच्या सहकारी संस्था

मिहडा - बीड

तारीख : 31 मार्च 2007

अ.क्र.	सहकारी संस्थांचा प्रकार	संख्या
1	कृषि पतसंस्था (एकूण)	755
	1.1 जिल्हा मध्यवर्ती सहकारी बँका	1
	1.2 प्राथमिक कृषी सहकारी संस्था	1
	1.3 शेतकरी सेवा संस्था	752
	1.4 लॉम्स सहकारी संस्था (जापिवासी सहकारी संस्था)	0
	1.5 ग्राम्य बँका	0
	1.6 इतर	1
2	विगर - कृषी पतसंस्था (एकूण)	545
	2.1 नागरी बँका	17
	2.2 नागरी पतसंस्था	335
	2.3 कामचारी पतसंस्था	193
	2.4 इतर विगर-कृषी पतसंस्था	0
3	पशुपत संस्था (एकूण)	117
	3.1 मिहडा पणन संस्था	
	3.1.1 सर्वसाधारण उद्देशीय	1
	3.1.2 विशेष उद्देशीय	0
	3.2 प्राथमिक पणन संस्था	
	3.2.1 सर्वसाधारण तासुका खरेदी विक्री सँव	10
	3.2.2 विशेष पशुपत संस्था	106
	3.3 इतर पणन संस्था	-
4	एकूण उत्पादक सहकारी संस्था	2399
	4.1 साक्षात् कारखाने	10
	4.2 इतर शेतती प्रक्रिया संस्था	56
	4.3 विणकर संस्था	3
	4.4 विणकर संस्था (उत्तमान)	14
	4.5 औद्योगिक व्याहती (संस्था)	9
	4.6 इतर औद्योगिक संस्था	223
	4.7 दुग्ध व्यवसाय संस्था	1749
	4.8 मुत्सयपतसाय संस्था	105
	4.9 सहकारी स्तन गिरण्या	6
	4.10 उपसा जलसिंचन संस्था	214
	4.11 इतर उत्पादक संस्था	-
5	आर्थिक सेवा सहकारी संस्था	1561
	5.1 बचत भांडारे	86
	5.2 गृहनिर्माण संस्था	485
	5.3 कामगार कॅन्डाटवार संस्था	425
	5.4 इतर सहकारी संस्था	565
	एकूण संस्था (1 ते 5)	5367

आधार : - मिहडा उपनिबंधक, सहकारी संस्था, बीड

तयता क्रमांक = 7.2
सहकारी संस्थांची वित्तीय स्थिती

जिल्हा - बीड

अ. क्र.	बाब	परिमाण	संख्या
(१)	(२)	(३)	(४)
1	सहकारी संस्थांची संख्या	संख्या	5367
2	एकूण सभासद संख्या	हजार	748
3	भरणा झालेले भागभांडवल		
	3.1 आसकीय भाग भांडवल	रुपये	11201
	3.2 स्थानधौ	रुपये	621141
	3.3 एकूण	रुपये	632342
4	टॅर्वा	रुपये	7737944
5	खेळते भांडवल	रुपये	11904462
6	31 मार्च रोजी येणे कर्ज	रुपये	7031272
7	वर्षभरात केलेले कर्जवाटप	रुपये	4486385
8	खरेदीची किंमत	रुपये	104220
9	विक्रीची किंमत	रुपये	115424
10	नफा/तोटा		
	10.1 नफ्यातील संस्था	संख्या	1780
	10.2 नफ्याची रक्कम	रुपये	1146628
	10.3 तोट्यातील संस्था	संख्या	1469
	10.4 तोट्याची रक्कम	रुपये	31940
	10.5 ना-नफा, ना-तोटा झालेल्या संस्था	संख्या	2118

आधार :- जिल्हा उपनिबंधक, सहकारी संस्था, बीड.

तक्ता क्रमांक = 7.3

सहकारी संस्थांची लेखापरीक्षण वर्गाप्रमाणे संख्या

जिल्हा - बीड

संदर्भ : 31 मार्च 2007

अ. क्र.	तालुका	लेखापरीक्षण वर्गाप्रमाणे सहकारी संस्था				वर्गीकरण न केलेल्या	लेखापरीक्षण न झालेल्या	एकूण सहकारी संस्था
		अ	ब	क	ड			
(1)	(2)	(3)	(4)	(5)	(6)	(7)	(8)	(9)
1	आष्टी	0	23	40	0	14	613	690
2	पाटोदा	0	2	8	0	0	75	85
3	शिरूर	0	2	11	0	0	85	98
4	गेवराई	0	12	35	0	8	84	139
5	माजलगाव	0	1	1	0	0	15	17
6	वडवणी	0	0	0	0	2	15	17
7	बीड	0	17	94	0	21	229	361
8	केज	0	6	31	0	4	132	173
9	धावर	0	2	1	0	1	15	19
10	परळी	0	2	5	0	2	39	48
11	अंबाजोगाई	0	9	24	0	7	115	155
जिल्हा एकूण		0	76	250	0	59	1417	1802

आधार :- जिल्हा विशेष लेखापरीक्षक, सहकारी संस्था (पदुम) वर्ग-2, बीड

तक्ता क्रमांक = 7.4

राज्य जिल्हा कार्यक्षेत्र असलेल्या सहकारी बँकांचे कार्य

जिल्हा - बीड

संदर्भ वर्ष - 2006-07

अ. क्र.	बाब	बँक शाखा			
		महाराष्ट्र राज्य सहकारी बँक,	जिल्हा मध्यवर्ती सहकारी बँक लि.	जिल्हा औद्योगिक सहकारी बँक.	राज्य कृषी व ग्रामीण विकास बँक
1	(2)	(3)	(4)	(5)	(6)
1	बँक शाखा (संख्या)	-	71	-	14
2	सभासद				
	2.1 संस्था सभासद	-	2363	-	43
	2.2 वैयक्तिक सभासद	-	175	-	76544
3	भाग भांडवल	-	3639.45	-	380.62
4	राखीव व इतर निधी	-	15496.48	-	1083.03
5	ठेवी	-	48887.68	-	0
6	खेळते भांडयल	-	90239.46	-	9781.21
7	अल्प मुदतीची कर्जे वाटप				
	7.1 रोख पत	-	16750.53	-	0
	7.2 वटविलेली बिले	-	6631.92	-	0
	7.3 एकूण (7.1+7.2)	-	23382.45	-	0
	7.4 पैकी कृषि कर्जे	-	16750.53	-	0
8	मध्यम मुदतीची कर्जे वाटप	-	-	-	0
9	दीर्घ मुदतीची कर्जे	-	2950	-	8065.07
10	जेणे कर्जे				
	10.1 अल्प मुदतीची कर्जे	-	43233.93	-	0
	10.2 मध्यम मुदतीची कर्जे	-	19010.57	-	0
	10.3 दीर्घ मुदतीची कर्जे	-	477.55	-	8065.07
11	घकलेले कर्जे				
	11.1 अल्प मुदतीची कर्जे	-	12600.59	-	0
	11.2 मध्यम मुदतीची कर्जे	-	4340.03	-	0
	11.3 दीर्घ मुदतीची कर्जे	-	174.04	-	745.95

आधार :- जिल्हा उपनिबंधक, सहकारी संस्था, बीड.

तक्ता क्रमांक - 75
सहकारी संस्थांचे कार्य ...

संदर्भ: 31.03.06(क.सं.सं.सं.)

निष्ठा = मीठ

क्र. सं.	तालुका	संस्थांचे संख्या	संस्थांचे सलग					साल मांडणी (रुपये)	संपन्न पैकी गासकाल भौतपांडव ल (रुपये)	संस्था आणि इतर निधी (रुपये)	संस्थेचे वेतलेली एकूण कर्ज (रुपये)
			अल्पकालीन कालेदार	अल्प कालेदार	मिठी कालेदार	इतर साधने	एकूण				
(1)	(2)	(3)	(4)	(5)	(6)	(7)	(8)	(9)	(10)	(11)	(12)
संस्था प्रकार		प्राथमिक कृषि सहकारी संस्था									
1	आष्टी	99	7680	15827	9973	12980	46460	17580	340	470	210510
3	भाटीस	47	5990	16900	7380	6710	36980	14280	176	491	164850
5	शिखर	43	5420	14280	6670	5437	31807	11592	170	485	25993
6	पंचसई	110	7950	21020	8763	8180	45913	26055	165	471	12147
7	मानलगाव	48	9645	28660	12595	8040	58940	29262	180	585	169550
8	वडवणी	25	6786	19660	8843	7370	42659	26683	195	481	192768
9	वीड	146	19190	24890	12210	10160	66450	39593	767	1035	57182
10	जे.क	85	8100	22820	10940	9081	50941	36983	210	487	252841
11	धाल	32	5782	16460	8949	6894	38085	25632	270	493	28752
12	पारळी	53	9900	26510	12720	9190	58320	35794	360	675	230492
13	अबाजोगाव	65	6610	18610	9421	6974	41615	37411	217	376	200770
एकूण		753	93053	225637	108464	91016	515170	300855	3050	6051	1545855
संस्था प्रकार		सहकारी सेवा संस्था									
1											
2				नि		र		क			
3											
एकूण											
संस्था प्रकार		आविजाही सहकारी संस्था									
1											
2				नि		र		क			
3											
4											
5											
6											
एकूण											

तक्ता क्रमांक - 7.5
सहकारी संस्थांचे कार्य

जिल्हा - बीड.

संदर्भ: 31.03.06(स.इ.जागत)

अ. क्र.	संस्था प्रकार	एकूण भांडवल (रुपये)	एकूण दिलेली कर्जे		रुपये काढे		एकूण कर्जांची प्रकवाकी		3 वर्षांपेक्षा कमी वर्षे कार्याची प्रकवाकी	
			कर्जांचा संभाव्य मंड्या	कर्जांची रक्कम (रुपये)	प्रकवाकी वार संख्या	रक्कम (रुपये)	प्रकवाकी वार संख्या	रक्कम (रुपये)	प्रकवाकी वार संख्या	रक्कम (रुपये)
(1)	(2)	(3)	(4)	(5)	(6)	(7)	(8)	(9)	(10)	(11)
संस्था प्रकार - प्राथमिक कृषि सहकारी संस्था										
1	आष्टी	320950	46460	349543	46460	349543	17280	103856	9200	23480
3	घाटोबा	128593	33980	259121	33980	259121	16420	53546	9820	30023
5	शिरूर	142711	31837	290925	31837	290925	15751	42740	9531	25925
6	मेखराई	187298	45913	716034	45913	716034	17940	180277	9840	167732
7	साजलगाव	143759	59740	709195	59740	709195	16975	82024	8775	49484
8	बडवणी	153267	44659	277288	44659	277288	16648	45321	9245	20770
9	बीड	164269	56450	884414	56450	884414	17341	204341	9700	129794
10	को.ज.	218987	50941	805099	50941	805099	18120	225282	10120	193159
11	धार	158948	38085	146942	38085	146942	16340	64415	9300	44210
12	परळी	188726	58320	826204	58320	826204	17100	197088	10100	122338
13	अंबाजोगाई	229278	41615	442846	41615	442846	16920	198960	9220	110401
एकूण		2036806	508000	5707611	508000	5707611	186835	1397850	104851	917316
संस्था प्रकार - शेतकरी सेवा संस्था										
1										
2				नि	र	क				
3										
एकूण										
संस्था प्रकार - आदिवासी सहकारी संस्था										
1										
2				नि	र	क				
3										
4										
5										
6										
एकूण										

आधार :- जिल्हा उपनिबंधक, सहकारी संस्था, बीड.

तक्ता क्रमांक - 7.6

बिगर-कृषी सहकारी पत संस्थांचे कार्य

जिल्हा - बीड

संदर्भ : 31.3.2007

(रुपये - हजारत)

अ. क्र.	वाच	संस्था प्रकार					
		प्राथमिक सहकारी बँका		इतर बिगर - कृषी पतसंस्था			
		नागरी बँका	कर्मचारी पतपेढी आणि इतर	नागरी बँका	कर्मचारी पतपेढी	इतर (नागरी पतपेढी)	
(1)	(2)	(3)	(4)	(5)	(6)	(7)	
1	संस्था संख्या	16	-	1	193	335	
2	सभासद संख्या	78100	-	3804	33825	72135	
3	भाग भांडवल (रुपये)	278325	-	3223	172335	13420	
4	राखीव व इतर निधी (रुपये)	1159270	-	8657	293331	321	
5	डेवी (रुपये)	10149911	-	131848	14225	19195	
6	खेळते भांडवल (रुपये)	2999279	-	116598	508968	70310	
7	कर्ज (रुपये)	7.1 दिलेली कर्ज	5818160	-	109095	60985	29037
		7.2 वसूल कर्ज	3571013	-	52795	50578	22340
		7.3 यणे कर्ज	7548017	-	109095	432050	35640
		7.4 चकित कर्ज	485060	-	5040	42583	18225

आधार :- जिल्हा उपनिबंधक, सहकारी संस्था, बीड

तक्ता क्रमांक - 7.7

जिल्हा आणि प्राथमिक पणत संस्थांचे कार्ये.

जिल्हा - बीड.

संदर्भ : 31.3.2005

(रुपये-हजारात)

अ. क्र.	जिल्हा आणि प्राथमिक पणत संस्था	संस्था संख्या	सभासद संख्या	खेळते भांडवल (रुपये)	खरेदीची किंमत (रुपये)			विक्रीची किंमत (रुपये)		
					कृषी उत्पादन	शेतीच्या गरजेच्या वस्तू	उपभोगाच्या वस्तू	मालक म्हणून	गडल्या म्हणून	एकूण
(1)	(2)	(3)	(4)	(5)	(6)	(7)	(8)	(9)	(10)	(11)
1	आष्टी	-	-	-	-	-	-	-	-	-
2	पाटोडा	2	286	1192	732	200	1120	410	1490	5430
3	शिरूर	8	720	1060	650	140	1070	760	1230	5630
4	गोव्याई	24	390	1060	778	235	1160	960	1360	5943
5	साजलगांव	1	287	1287	845	260	1170	1060	1490	6399
6	बडवणी	1	180	1075	560	150	970	810	1315	5060
7	बीड	20	490	2584	1635	470	2240	1875	3010	12304
8	केज	36	243	1143	910	210	1225	1035	1495	6261
9	धारूर	14	283	971	886	330	1020	1040	1480	6010
10	परली	2	252	1263	840	240	1195	945	1415	6150
11	अंबाजोगाई	5	248	1262	910	330	1210	955	1425	6340
जिल्हा एकूण		113	3379	12897	8746	2565	12380	9850	15710	65527

तक्ता क्रमांक - 7.7

जिल्हा आणि प्राथमिक पणन संस्थांचे कार्य.

जिल्हा - बीड.

संदर्भ : 31.3.2005

(रुपये-हजाराने)

अ. क्र.	जिल्हा आणि प्राथमिक पणन संस्था	कृषी उत्पादनाची विक्री (अडत व मालक म्हणून) (रुपये)							
		पातळ तांदूळ	गहू	इतर अन्नधान्ये	कापूस	गळिताची धान्ये	डाळी	इतर	एकूण
(1)	(2)	(12)	(13)	(14)	(15)	(16)	(17)	(18)	(19)
1	आष्टी	-	-	-	-	-	-	-	-
2	पाटोदा	65	383	90	102	100	47	110	897
3	शिरूर	55	378	82	101	101	42	20	779
4	गेंवराई	65	445	93	88	95	48	20	854
5	माजरागाव	74	472	95	92	110	35	120	998
6	वडवणी	48	367	82	105	50	45	50	747
7	बीड	134	840	195	230	235	130	460	2224
8	केज	64	409	88	110	85	68	80	904
9	धारूर	62	399	92	102	102	55	112	924
10	परळी	73	430	94	115	115	58	120	1005
11	अंबाजोगाई	78	435	102	120	130	80	140	1085
	जिल्हा एकूण	718	4558	1013	1165	1123	608	1232	

तक्ता क्रमांक - 77
जिल्हा आणि प्राथमिक पणन संस्थांचे कार्ये.

जिल्हा - बीड.

संदर्भ : 31.3.2005

(रुपये-हजाराल)

अ. क्र.	जिल्हा आणि प्राथमिक पणन संस्था						उपभोग्य
		खते	बियाणे	कृषी औजार	इतर	एकूण	वस्तूची एकूण विक्री (रुपय)
(1)	(2)	(20)	(21)	(22)	(23)	(24)	(25)
1	आष्टी	-	-	-	-	-	-
2	पाटोरा	26	95	68	35	224	1535
3	शिरूर	60	18	40	25	143	955
4	गेवराई	90	45	80	28	243	1260
5	माजलगांव	92	61	85	32	270	1350
6	वडवणी	62	56	38	32	188	1000
7	बीड	152	120	130	62	464	2450
8	के.ज.	71	62	71	45	249	1416
9	धारूर	72	66	75	45	258	1422
10	परळी	85	66	84	40	275	1335
11	अंत्राजोगाई	90	70	85	36	281	1450
	जिल्हा एकूण	300	659	756	380	2595	14173

आधार :- जिल्हा उपनिबंधक, सहकारी संस्था, बीड.

तक्ता क्रमांक - 7.8

नियंत्रित बाजारपेठातील कृषि मालाची वार्षिक आवक.

संदर्भ: 31/3/07

जिल्हा बीड.

(रुपये हजारत)

अ. क्र.	तालुका	कृषी उत्पन्न बाजार समितीची संख्या	उपबाजार पेठांची संख्या	भात		तांदूळ		नागली	
				आवक (टन)	मूल्य (रुपये)	आवक (टन)	मूल्य (रुपये)	आवक (टन)	मूल्य (रुपये)
(1)	(2)	(3)	(4)	(5)	(6)	(7)	(8)	(9)	(10)
1	आष्टी	1	2	-	-	-	-	-	-
2	पाटीना	1	1	उ.ना.	उ.ना.	उ.ना.	उ.ना.	उ.ना.	उ.ना.
3	शिरूर	-	-	-	-	-	-	-	-
4	हेलवई	1	2	2	11	-	-	-	-
5	मानलगांव	1	3	8	51	-	-	-	-
6	वडवणी	-	-	-	-	-	-	-	-
7	ढोड	1	3	-	-	-	-	-	-
8	केज	-	-	-	-	-	-	-	-
9	धार	1	1	52	256	-	-	-	-
10	परळी	1	-	-	-	-	-	-	-
11	अंबाजोगाई	1	-	-	-	-	-	-	-
जिल्हा एकूण		8	12	62	318	-	-	-	-

तक्ता क्रमांक - 7.8

नियंत्रित बाजारपेठातील कृषि मालाची वार्षिक आवक.

संदर्भ: 31/3/07

(रुपये हजारत)

जिल्हा बीड.

अ. क्र.	तालुका	गहू		बाजरी		ज्वारी		तूर	
		आवक (टन)	मूल्य (रुपये)	आवक (टन)	मूल्य (रुपये)	आवक (टन)	मूल्य (रुपये)	आवक (टन)	मूल्य (रुपये)
(1)	(2)	(11)	(12)	(13)	(14)	(15)	(16)	(17)	(18)
1	आष्टी	1296	1299	1038	7270	1578	13269	286	5175
2	पाटीदा	उ.ना.	उ.ना.	उ.ना.	उ.ना.	उ.ना.	उ.ना.	उ.ना.	उ.ना.
3	शिरूर	-	-	-	-	-	-	-	-
4	गवसई	2900	34630	2048	12030	2171	15067	3480	66155
5	साजलगाव	950	8669	2082	11450	2156	18345	5259	86826
6	वडवणी	-	-	-	-	-	-	-	-
7	बीड	4685	42995	3494	22158	3785	51614	2120	36930
8	कंज	-	-	-	-	-	-	-	-
9	धानर	1268	126	817	4973	2544	142	767	153
10	परळी	722	760	255	159	96	948	2875	6134
11	अंजाजोगाई	2166	21219	3028	17612	874	28995	2610	49844
जिल्हा एकूण		13987	109698	12762	75652	13204	128380	17397	251217

तक्ता क्रमांक - 7.8.

नियंत्रित बाजारपेठातील कृषि मालाची वार्षिक आवक.

संदर्भ: 31/3/07

(रुपये हजारत)

जिल्हा बौड.

अ. क्र.	तासुका	सुग		कुटुंब		काढा		उड्ड	
		आवक (टन)	मूल्य (रुपये)	आवक (टन)	मूल्य (रुपये)	आवक (टन)	मूल्य (रुपये)	आवक (टन)	मूल्य (रुपये)
(1)	(2)	(19)	(20)	(21)	(22)	(23)	(24)	(25)	(26)
1	आष्टी	11	2800	3	271	0	0	21	497
2	पाटोपा	उ.ना.	उ.ना.	उ.ना.	उ.ना.	उ.ना.	उ.ना.	उ.ना.	उ.ना.
3	शिरूर	-	-	-	-	-	-	-	-
4	गेवराई	355	10556	2	1500	-	-	8	244
5	मानलगांव	8	10971	-	-	-	-	25	352
6	वडवणी	-	-	-	-	-	-	-	-
7	बौड	17	4416	-	-	-	-	1472	43231
8	केज	-	-	-	-	-	-	-	-
9	धार	6	176	-	-	-	-	29	907
10	परळी	0	0	0	0	0	0	0	0
11	अंबानोगाई	0	0	0	0	0	0	0	0
जिल्हा एकूण		397	28919	5	1771	0	0	1555	45231

आधार - जिल्ह्यातील सर्व कृषी उत्पन्न बाजार समित्या.

तपता क्रमांक - 7.9

परवानाधारक सावकारांची संख्या आणि त्यांनी दिलेली कर्जे

जिल्हा - बीड.

संदर्भ : 31.3.2007

					(रुपये हजारत)
अ. क्र.	तालुका	परवानाधारक सावकारांची संख्या	व्यापा-यांना दिलेली कर्जे (रुपये)	सावकारांनी इतरांना दिलेली कर्जे (रुपये)	एकूण (4+5) (रुपये)
(1)	(2)	(3)	(4)	(5)	
1	आष्टी	1	540	220	760
2	पाटोदा	-	-	-	-
3	शिरूर	-	-	-	-
4	गेवराई	7	1423	162	1585
5	मानलगाव	3	350	240	590
6	बडवणी	-	-	-	-
7	बीड	10	8300	1200	9500
8	बोज	3	255	135	390
9	धारुर	-	-	-	-
10	परळी	20	5125	250	5375
11	अंबाजोगाई	36	6930	713	7543
जिल्हा एकूण		80	22823	2920	25743

आधार :- जिल्हा उपनिबंधक, सहकारी संस्था, बीड.

तक्ता क्रमांक - ३.१

विद्युतीकरण झालेल्या शहरांची व गावांची संख्या आणि त्यांची लोकसंख्या

जिल्हा - बीड

संदर्भ : ३१ मार्च २००७

अ. क्र.	संस्था	जिल्ह्यातील एकूण		विद्युतीकरण झालेली गावे		विद्युतीकरण झालेली शहरे		एकूण विद्युतीकरण झालेली गावे व शहरे	
		गावे	शहरे	संख्या	लोकसंख्या लाखात	संख्या	लोकसंख्या लाखात	संख्या	लोकसंख्या लाखात
(१)	(२)	(३)	(४)	(५)	(६)	(७)	(८)	(९)	(१०)
१	महाराष्ट्र राज्य विद्युत मंडळ	१३५४	६	१३५४	१७.७४	६	३.८७	१३६६	२१.६१
२	खाजगी विद्युत कंपन्या	निरंक	निरंक	निरंक	निरंक	निरंक	निरंक	निरंक	निरंक
जिल्हा- एकूण		१३५४	६	१३५४	१७.७४	६	३.८७	१३६६	२१.६१

आधार- अधीक्षक अभियंता, महाराष्ट्र राज्य विद्युत मंडळ, बीड.

टिप - जिल्ह्यातील गावे शहरे आणि लोकसंख्या २००१ च्या जनगणनेनुसार देण्यात आलेली आहे.

तक्ता क्रमांक - ३.२

विजेच्या वापर

जिल्हा - बीड

संदर्भ : २००६-२००७

अ. क्र.	विजेच्या वापराचा प्रकार	वीज निर्मितीच्या प्रकारानिहाय विजेचा वापर (१००० किलो वॅट तास)			
		थर्मल	हायड्रो	इतर	एकूण
(१)	(२)	(३)	(४)	(५)	(६)
१	घरगुती	९४१२७	-	-	९४१२७
२	व्यापारी कामासाठी लघुसंस्थांसाठी	१८१३९	-	-	१८१३९
३	औद्योगिक	५५१८१	-	-	५५१८१
४	सार्वजनिक दिवाबत्ती	२१२०५	-	-	२१२०५
५	कृषि	५४३१७०	-	-	५४३१७०
६	इतर	१९३३९	-	-	१९३३९
७	एकूण	७५११६१	-	-	७५११६१
८	कनेक्शन्सची संख्या (लाखात)	३	-	-	३

टिप- औद्योगिक जल व इतर विद्युत निर्मिती, तार वाहिन्यांचे संक्रमण एकमेकांत जोडले असल्याने त्यानुसार विजेच्या वापराची आकडेवारी देता येत नाही.

आधार- अधीक्षक अभियंता, महाराष्ट्र राज्य विद्युत मंडळ, बीड.

अ. क्र.	वर्ग	रस्त्यांची प्रकार							
		राष्ट्रीय महामार्ग	प्रमुख राज्य महामार्ग	राज्य महामार्ग	प्रमुख जिल्हा रस्ते	इतर जिल्हा रस्ते	ग्रामीण रस्ते	इतर	एकूण रस्त्यांची लांबी
(१)	(२)	(३)	(४)	(५)	(६)	(७)	(८)	(९)	
१	सिमेंट कोव्हीट								
	अ) सा.बा.वि.	०	०	०	०	०	०	०	०
	ब) जिल्हा परिषद	०	०	०	०	०.२५	४.१५	०	४.४
	क) न.पा./म.न.पा.	०	०	०	०	०	०	१५१.१६	१५१.१६
२	दाबरी								
	अ) सा.बा.वि.	१९३.३५	३८०	१४८२	६५४	०	०	०	२७०९.३५
	ब) जिल्हा परिषद	०	०	०	१७२७.८७	१७०२.१२	२४३९.५	०	५८६९.४९
	क) न.पा./म.न.पा.	०	०	०	०	०	०	१२५.५३	१२५.५३
३	खड्डांचे								
	अ) सा.बा.वि.	०	०	१२	१२२	०	०	०	१३४
	ब) जिल्हा परिषद	०	०	०	३९१०१	९८१.५५	३५४४.५३	०	४३६२७.०८
	क) न.पा./म.न.पा.	०	०	०	०	०	०	१०६.९७	१०६.९७
४	इतर माल वापरून केलेले								
	अ) सा.बा.वि.	०	०	०	०	०	०	०	०
	ब) जिल्हा परिषद	०	०	०	५४.८८	३६.५	२६२९.६७	०	२७७१.०५
	क) न.पा./म.न.पा.	०	०	०	०	०	०	६३.५३	६३.५३
५	एकूण लांबी								
	अ) सा.बा.वि.	१९३.३५	३८०	१४९४	७७६	०	०	०	२८४३.३५
	ब) जिल्हा परिषद	०	०	०	४०८८३.७५	२७७०.४२	६६१७.८५	०	५२२७२.०२
	क) न.पा./म.न.पा.	०	०	०	०	०	०	४४७.१९	४४७.१९
	जिल्हा एकूण	१९३.३५	३८०	१४९४	४१६५९.७५	२७७०.४२	६६१७.८५	४४७.१९	५५५६२.५६

आधार :- १) कार्यकारी अभियंता, सार्वजनिक बांधकाम विभाग बीड.

२) कार्यकारी अभियंता, राष्ट्रीय महामार्ग विभाग, बीड.

३) सर्वे मण परिषदा जिल्हा.

४) कार्यकारी अभियंता बांधकाम विभाग क्र.१/२ जि.प. बीड.

५) अधीक्षक अभियंता, सा.बा.मंडळ, उस्मानाबाद.

तक्ता क्रमांक - ३.४

मोटर वाहनांची आणि परवानाधारकांची संख्या

जिल्हा - बीड.

संदर्भ - ३१ मार्च २००५

अ. क्र.	वाच	एकूण वाहने	इंधनाच्या प्रकारानुसार वाहने		
			डिझेल	पेट्रोल	सी.एन.जी
(१)	(२)	(३)	(४)	(५)	(६)
प्रवासी वाहने					
१	बसेस	४६३	४६३	-	-
२	मोटारी आणि स्टेशन वॅगन्स	४२३७	२२५६	१९८१	-
३	जीप	७६८७	७६८७	-	-
४	टॅक्सी	८७	५०	३७	-
५	तीन चाकी वाहने (रिक्शा)				
	३-सीटर	४४५९	२३६	४२२३	-
	६-सीटर	२५८	२५८	-	-
६	दुचाकी वाहने	६९६६२	०	६९६६२	-
७	कृष्यवाहिका	७	७	-	-
८	शाळेच्या बसेस	३१	३१	-	-
एकूण प्रवासी वाहने		८६८९१	१०९८८	७५९०३	-
माल वाहतूक वाहने					
१	चार चाकी	२०२२	२०२२	-	-
२	तीन चाकी	९३७	९३७	-	-
३	ट्रॅक्टर्स	४६७०	४६७०	-	-
४	जॉड वाहने	७७१९	७७१९	-	-
५	इतर	१९	१९	-	-
एकूण माल वाहतूक वाहने		१५३६७	१५३६७	०	-
जिल्हातील एकूण वाहने		१०२२५८	२६३५५	७५९०३	-
परवानाधारकांची संख्या					
१	दुचाकी वाहने	४५२८८			
२	हलकी वाहने	५५			
३	जड वाहने	६१८४			
४	रिक्शा परवान्यांची संख्या	४७१७			
आधार - प्रादेशिक परिवहन अधिकारी औरंगाबाद.					

संकेत क्रमांक - 8.5

महाराष्ट्र राज्य मार्ग परिवहन महामंडळाची प्रवासी वाहतूक

जिल्हा-बीड.

संदर्भ वर्ष=2006-07

अ.क्र.	वाक्य	आफडेवारी
(1)	(2)	(3)
1	वर्ष अखेरीस मार्गांची संख्या	401
2	मार्गांचे एकूण लांबी (कि.मी.)	47107
3	मार्गांची सरासरी लांबी (कि.मी.)	117
4	वर्षातील अस्तित्वात असलेल्या बसगाड्यांची संख्या	442
5	रस्त्यावर धावणा-या बस गाड्यांची दैनिक सरासरी संख्या	406
6	प्रवाशांची दैनिक सरासरी (संख्या हजारत)	141
7	वाहतूकीमुळे वर्षात मिळालेले उत्पन्न (रुपये हजारत)	370232
8	वर प्रवाशांमागे मिळालेले सरासरी उत्पन्न (रुपये दर दिवशी)	16.91

आधार - विभागीय नियंत्रक, महाराष्ट्र राज्य मार्ग परिवहन महामंडळ, विभाग बीड.

तपसू क्रमांक - 8.6

पोस्ट आणि दूरध्वनी सेवा यांची आकडेवारी

जिल्हा - बीड

संस्था - 31 मार्च 2007

अ. क्र.	तालुका	पोस्टांची संख्या	तारघरांची संख्या	पत्रपत्र्यांची संख्या	पोस्टमनांची संख्या	पोस्टांचा सुव्यवस्था असलेल्या गावांची संख्या	व्यक्तिगत दूरध्वनी संख्या			सार्वजनिक दूरध्वनी केंद्रांची संख्या (PCO)
							ग्रामात	नागरी	एकूण	
(1)	(2)	(3)	(4)	(5)	(6)	(7)	(8)	(9)	(10)	(11)
1	भाष्टी	48	2	181	3	47	7804	-	7804	821
2	पाटोवा	26	3	152	1	25	5292	-	5292	270
3	शिंकर	20	1	21	0	20	3098	-	3098	150
4	गेवराई	40	1	180	2	38	6494	2240	8734	313
5	माजलगाव	30	4	176	3	29	3801	2639	6440	839
6	वडवणी	22	0	22	0	22	1057	-	1057	125
7	बाई	45	3	217	19	39	7508	11712	19220	1627
8	केज	40	1	182	3	33	6280	-	6280	536
9	धाकर	9	1	13	1	8	1120	968	2094	205
10	परळी	23	2	32	11	20	2755	5883	8638	1132
11	अंबाजोगाई	27	2	185	13	25	5073	5698	10771	1270
एकूण जिल्हा		330	20	1356	56	312	50288	29140	79428	7793

आधार : 1) मुख्य डाकघर बीड

2) उपविभागीय अभियंता टेलिफोन कार्यालय, बीड.

कारखान्यातील कामगारांची दैनिक सरासरी संख्या

अ. क्र.	उद्योग गट	संके- तांक	कारखाने संख्या			स्तंभ 6 मधील कारखान्यातील कामगार संख्या		काम केलेल्या श्रमदिनांच ची एकूण संख्या (हजाराने)	प्रयत्न न घातविणारे चालू कारखाने	
			नॉदणी झालेले	बंद	प्रयत्न पाठविणा- रे चालू	एकूण	पैकी स्त्रिया		संख्या	कामगार संख्या
(1)	(2)	(3)	(4)	(5)	(6)	(7)	(8)	(9)	(10)	(11)
1	गुरे पालन	14	25	8	2	359	129	122	15	502
2	भासे, भटन, फळे व भाज्यापाला यांचे उत्पादन व त्यावर प्रक्रिया करणे व साठवणे करणे	151	19	11	1	35	0	8	7	76
3	दुधाचे पदार्थ तयार करणे	152	2	0	2	225	6	82	0	0
4	गिरणीद्वारे पीठ, भात, दाळ इ. धान्यावर प्रक्रिया करून उत्पादन	153	1	1	0	0	0	0	0	0
5	पाव, बिकिटे, केक वगैरे अन्नपदार्थांचे उत्पादन	154	9	3	2	975	1	196	4	733
6	मादक पेय पदार्थांचे उत्पादन	155	1	0	0	0	0	0	1	2
7	सुती कापडांचे उत्पादन, सुत कानणे, कापड विणणे व त्यावरील प्रक्रिया	171	2	2	0	0	0	0	0	0
8	लाकूठ कापणे व फळ्या तयार करणे (अन्नापचूड सोडून)	201	42	2	3	15	0	4	37	141
9	कागड व कागदापासून तयार झालेले वस्तूंचे उत्पादन	210	2	0	0	0	0	0	2	20
10	उपास आणि त्या संबधीचे लोहा उद्योग	222	1	0	0	0	0	0	1	10
11	रासायनिक वस्तूंचे उत्पादन उदा. फिनाइल, टारपेन्टिन, इत्यादी (रासायनिक खनि सोडून)	241	3	0	1	29	0	9	2	202
12	इतर रासायनिक वस्तूंचे उत्पादन.	242	4	1	0	0	0	0	3	21
13	पॉलिथिक उत्पादन (पाहोय, गुटकेत इत्यादी)	252	1	0	0	0	0	0	1	10
14	अधातू व मिश्र पदार्थांचे उत्पादन	269	8	4	4	58	6	12	0	0

कारखान्यातील कामगारांची दैनिक सरासरी संख्या

अ. क्र.	उद्योग गट	सके-तांक	कारखाने संख्या			एथेथ ० बंधील कारखान्यातील कामगार संख्या		कार्य केलेल्या श्रमिकांची एकूण संख्या (दिनांश)	प्रथम व धातुविगारे चालू कारखाने	
			नोंदणी झालेले	बंद	प्रथम पाहिलेगारे चालू	एकूण	येकी स्त्रिया		संख्या	कामगार संख्या
(1)	(2)	(3)	(4)	(5)	(6)	(7)	(8)	(9)	(10)	(11)
15	प्राथमिक स्वरूपाचे लोखंड तयार करणे	271	1	0	0	0	0	0	1	20
16	विद्युत मशिनचे उत्पादन	315	2	0	0	0	0	0	2	20
17	विद्युत शक्तीचे उत्पादन	401	1	0	1	1041	0	380	0	0
18	सोडार वाहने बुडवती व देखभाल	502	10	1	4	296	6	97	5	370
जिल्हा एकूण			134	33	20	3033	148	910	81	2127

आधार - औद्योगिक सुरक्षा व आरोग्य मंत्रालय, मुंबई

तक्ता क्रमांक - ५.१

रोजगार व स्वयंरोजगार मार्गदर्शन केंद्रांतील आकडेवारी

जिल्हा - बीड.

संदर्भ वर्ष : 2006-07.

अ. क्र.	बाब	संख्या
(1)	(2)	(3)
1	जाहीर केलेल्या रिकाम्या जागांची संख्या	612
2	रोजगार स्वयंरोजगार मार्गदर्शक केंद्राचा उपयोग करणारे मालक	110
3	भागील वर्ष अखेरीस पदाचरील उमेदवार	82159
4	चालू वर्षात नवीन नोंदणी केलेले उमेदवार	15522
5	नोकरी मिळालेले उमेदवार	172
6	वर्ष अखेरीस पदाचरील उमेदवार	81047
7	नोकरी मिळालेले उमेदवार	
	अ) खासगी क्षेत्र	21
	ब) सार्वजनिक क्षेत्र	151
	क) एकूण	172
8	नोकरी मिळालेले उमेदवार	
	अ) अनुसूचित जाती/ अनुसूचित जमाती	5
	ब) इतर	167
	क) एकूण	172
9	रोजगार स्वयंरोजगार योजनेअंतर्गत लाभ प्राप्त झालेले उमेदवार	0
	अ) रोजगार	172
	ब) स्वयंरोजगार	15
10	रोजगार स्वयंरोजगार मार्गदर्शक केंद्रातील व्यवसाय मार्गदर्शन केंद्र	0
	1) वैयक्तिक मार्गदर्शन/ व्यक्तिशा: अगर पटासचे सल्ला दिलेले	176
	2) रोजगार स्वयंरोजगार मार्गदर्शक केंद्रांमध्ये घेण्यात आलेल्या पटांची चर्चा	33
	3) मार्गदर्शन केलेल्या अर्जदारांना नोकरी विषयी/ परिशोधनासाठी/ उमेदवारांसाठी दिलेल्यांची संख्या	964

आधार:-जिल्हा रोजगार व स्वयंरोजगार मार्गदर्शन केंद्र, बीड.

तकत कक्षांक - १.३

शासकीय व स्थानिक स्वराज्य संस्थांतील कर्मचा-यांची संख्या

जिल्हा - बीड

संदर्भ वर्ष : २००६-०७.

अ. क्र.	वर्ग	पदांचा तपशील	शासकीय	जिल्हा पारषद	महानगर पालिका	नगर पारषद
(१)	(२)	(३)	(४)	(५)	(६)	(७)
१	वर्ग - अ	एकूण मंजूर पदे	४०१	२७९	--	-
		भरलेली पदे	४०४	२४५	--	-
		पैकी स्त्रिया	४१	१६	--	-
२	वर्ग - ब	एकूण मंजूर पदे	१३१७	१८५८	--	२३
		भरलेली पदे	११०९	१५३०	--	१७
		पैकी स्त्रिया	२०९	२४१	-	१
३	वर्ग - क	एकूण मंजूर पदे	६६५४	८०९४	--	५०७
		भरलेली पदे	५८२०	८२१६	--	३८३
		पैकी स्त्रिया	५४५	२२७०	--	१२
४	वर्ग - ड	एकूण मंजूर पदे	३४३८	४४८०	--	११७६
		भरलेली पदे	३०११	४१४८	--	१११५
		पैकी स्त्रिया	३१०	२००	--	३०३
५	एकूण	मंजूर पदे	११८६०	१२६११	-	१७०६
		भरलेली पदे	१०३८३	१११३९	-	१५१५
		पैकी स्त्रिया	११०३	२७२७	-	३१५
६	इतर वर्ग-ड कर्मचारी	एकूण मंजूर पदे	२४४८	५२१२	-	९८
		भरलेली पदे	१८८१	५३३८	-	९०
		पैकी स्त्रिया	३२५	४२८०	-	५८
७	एकूण	मंजूर पदे (५+६)	१४३०८	१८१२३	-	१८०४
		भरलेली पदे	१२२६४	१६४७७	-	१६०५
		पैकी स्त्रिया	१४२८	७००७	-	३७४

टीप (*) - इतर कामधे करवण्याची अत्यापमेवरील, आकस्मिक खर्चातील रोगनार दिले जाणारे, रोजगारीवरील, अंशकारीत, मासरोमी आणि वरील वर्गात समाविष्ट न झालेले कर्मचारी यांचा समावेश आहे.

टीप - बीड मध्ये महानगर पालिका नाही

आधार - अर्थ व आंखणीची मंचाल मालम, मुंबई.

तक्ता क्रमांक - 9.4

निगमिनालय व इद्योगिकीय मोजगार

जिल्हा - बीड

संदर्भ वर्ष : 2006-07.

अ. क्र.	उद्योग पट	राष्ट्रीय उद्योग संकेतांक	एकूण आस्थापनांची संख्या	मालिती वेगळ्या आस्थापनांची संख्या	कर्मचारी संख्या			
					राजकीय	निम-शासकीय	खाजगी	एकूण
(1)	(2)	(3)	(4)	(5)	(6)	(7)	(8)	(9)
1	कृषी	0 ते 19	38	38	1119	7	3721	4847
2	खाणकाम	20 ते 29	1	1	0	0	10	10
3	चरुनिर्मोष	30 ते 39	0	0	0	0	0	0
4	वीज नियिती, गॅस, पाणी व सांडपाणी सेवा	40 ते 49	30	30	3147	4055	0	7202
5	बांधकाम	50 ते 59	1	1	0	0	11	11
6	धाऊक व किरकोळ व्यापार व हॉटेज व्यवसाय	60 ते 69	76	76	745	4475	1250	6470
7	परिवहन, गोपाने आणि दळणवळण	70 ते 79	68	68	4459	12530	19	17008
8	वित्त पुनवडा, विमा स्यावर मालमत्ता आणि व्यापार वित्तयक सेवा	80 ते 89	270	270	5243	1044	5783	12070
9	सामाजिक, समाजाजक व व्यक्तिगत सेवा	90 ते 99	5	5	53	33	17	103
जिल्हा एकूण			489	489	14766	22144	10811	47721

संचालक, जिल्हा मोजगार व स्वयम मोजगार मागदर्शन केंद्र बाँड

तफता क्रमांक - 9.5
कृषी व विंगर-कृषी उद्योग

मिस्त्रल - जीड

संदर्भ वर्ष : 1998

क्र.	नाम	* कृषी उद्योग			विंगर-कृषी			कृषी व विंगर-कृषी एकूण		
		ग्रामांग	नागरी	एकूण	ग्रामांग	नागरी	एकूण	ग्रामांग	नागरी	एकूण
(1)	(2)	(3)	(4)	(5)	(6)	(7)	(8)	(9)	(10)	(11)
1	उद्योगांची संख्या									
	1.1 स्वकार्यरत उद्योग**	4101	248	4349	22822	8097	30919	26922	8345	35268
	1.2 आस्थापना***	180	13	193	5883	4652	10535	6063	4665	10728
	1.3 एकूण	4281	261	4542	28705	12749	41454	32986	13010	45996
2	मालकीच्या प्रकारानुसार उद्योग									
	2.1 सहकारी	1	0	1	401	145	545	401	145	546
	2.2 सांख्यिक	5	0	5	3334	703	4037	3339	703	4042
	2.3 खाजगी	4275	261	4536	24971	11901	36872	29246	12162	41408
3	मालकाचा विशेष सामाजिक गट (एकूण संस्थांची टक्केवारी)									
	3.1 अनुसूचित जाती	10.44	5.36	10.14	11.31	4.61	9.25	11.19	4.63	9.34
	3.2 अनुसूचित जमाती	7.17	0.00	6.75	1.83	0.65	1.46	2.52	0.63	1.99
4	जागेविरहित कार्याक्षित असलेल्या उद्योगांची एकूणाशी टक्केवारी	43.35	62.83	44.47	15.23	11.98	14.23	18.88	13	17.22
5	शफतीवर चालणाऱ्या उद्योगांची एकूण उद्योगांशी टक्केवारी	8.47	0.76	8.03	22.21	23.93	22.74	20.43	23.47	21.22
6	सर्वसाधारणपणे काम करणाऱ्या कामगारांची संख्या									
	6.1 एकूण कामगार	6747	458	7204	51424	40792	92216	58170	41250	99420
	6.2 वेतनावर काम करणारे कामगार	307	27	334	20535	25775	46310	20842	25802	46644
	6.3 वेतनावरील कामगारांची एकूण कामगारांशी टक्केवारी	4.55	5.89	4.63	39.93	63.18	50.21	35.82	62.55	46.91
	6.4 कामगारांची प्रील उद्योग सरासरी संख्या	2	2	2	2	3	2	2	3	2

टीप :- * कृषी उत्पादन व नवे जगवून कृषी संज्वित उद्योग, ** पगारावर पध्दती कर्मचारी नसलेले उद्योग

*** ज्या उद्योगाला फर्मितीकमी एफतारी पध्दती पगारावर काम करते असे उद्योग

आधार :- अर्थ व सांख्यिकी संघालालय, महाराष्ट्र शासन, मुंबई (ऑक्टोबर 1998)

सूचकांक क्रमांक 9.6

प्रमुख उद्योग गटनुसार उद्योगांनी आर्थिक विषयित काम करणा-या कामगारांनी संख्या

जिल्हा - बीड.

संवत्सर्ष : 1998

क्र.	उद्योग गट	प्रांतीय		राज्य		एकूण	
		उद्योग	कामगार	उद्योग	कामगार	उद्योग	कामगार
(1)	(2)	(3)	(4)	(5)	(6)	(7)	(8)
1	कृषी	7005	14684	171	342	8167	15026
2	खनिज उत्पादन व खाणकाम	40	95	43	110	89	205
3	वस्तुनिर्माण	7586	17357	1457	4303	9043	21660
4	वीज, गॅस आणि पाणी पुरवठा	2	3	1	4	3	7
5	बांधकाम	1936	3521	158	402	2094	3923
6	घाऊक व्यापार	279	546	337	1115	616	1661
7	किरकाळ व्यापार	13214	22213	7939	17456	21153	39669
8	उपाहारगृहे आणि हॉटेल्स	1631	3705	1041	3754	2672	7459
9	वाहतूक	772	1286	453	1089	1226	2375
10	साखळण आणि गोठ्यानिवाराक	12	23	44	119	56	142
11	दळणवळण	69	187	131	365	200	552
12	वित्तीय, विमा, स्थावर मालमत्ता आणि व्यावसायिक सेवा	924	1897	927	2599	1851	4496
13	सांस्कृतिक, सांताणिक व व्यक्तिगत सेवा	4476	19067	3399	23424	11875	42491
14	इतर सेवा (इतर सर्वगीकरण व केलकाम)	0	0	0	0	0	0
15	बिगर- कृषी उद्योग गट (एकूण)	30948	69900	15930	54740	50878	124640
सर्व प्रमुख उद्योग गट (एकूण)		38944	84584	16101	55082	590745	139666

आधार :- अर्थ व सांख्यिकी संचालनालय, महाराष्ट्र शासन, मुंबई (आर्थिक गणना - 1998)

तक्ता क्रमांक - 9.7

महत्वाच्या उद्योग गटानुसार कृषी व विंगर - कृषी आस्थापनांची व त्यातील कामगारांची संख्या

जिल्हा - बीड.

संदर्भ वर्ष : 1998

अ. क्र.	उद्योग गट संकेतांक	उद्योग गट	आस्थापना			आस्थापनेवरील कामगार		
			ग्रामीण	नगरी	एकूण	ग्रामीण	नगरी	एकूण
(1)	(2)	(3)	(4)	(5)	(6)	(7)	(8)	(9)
1	0	कृषी	180	13	193	511	50	561
2	1	खाणकाम व वाडकाम	5	0	5	79	0	79
3	2 व 3	वस्तुनिर्माण	772	702	1474	4362	3188	7550
4	4	बीजे, गॅस व पाणी पुरवठा	37	15	52	117	84	201
5	5	वैद्यकीय	43	21	64	251	287	538
6	6	वाडूक व्यापार	104	328	432	358	1225	1583
7	6	किरकोळ व्यापार	632	1417	2049	1420	4088	5508
8	6	उपाहारगृहे व हॉटेल्स	390	578	968	1226	2453	3679
9	7	वाहतूक	51	61	112	124	517	641
10	7	माट्याग व माट्याग विषयक	36	68	104	83	136	219
11	7	वस्त्रनिर्मिती	189	27	216	396	330	726
12	8	विजेची, निमा, म्हातार मालमत्ता आणि व्यावसायिक सेवा	184	195	379	723	1484	2207
13	9	सामूहिक, सामाजिक व व्यक्तिगत सेवा	3440	1239	4679	15753	16371	30124
14	10	इतर	0	1	1	0	1	1
		एकूण	6063	4665	10728	23403	30214	53617

साधार :- अर्थ व सांख्यिकी संचालनालय, महाराष्ट्र शासन, मुंबई (आर्थिक मणना-1998)

तक्का क्रमांक - 10.1

शैक्षणिक संस्थांची (शाळा / महाविद्यालय इ.) संख्या

संवर्ष वर्ष: 2006-07

जिल्हा - बीड

अ. क्र.	तालुका	बाज	प्राथमिक संस्था					माध्यमिक संस्था				
			शासकीय	स्थानिक संस्था	खाजगी		एकूण	शासकीय	स्थानिक संस्था	खाजगी		एकूण
					अनुदानित	विना अनुदानित				अनुदानित	विना अनुदानित	
(1)	(2)	(3)	(4)	(5)	(6)	(7)	(8)	(9)	(10)	(11)	(12)	(13)
1	आष्टी	एकूण	2	235	2	5	244	1	8	47	21	77
		पेकी मृतकरीत	-	3	-	-	3	-	1	1	-	2
2	पादावा	एकूण	-	145	4	2	151	-	4	21	9	34
		पेकी मृतकरीत	-	4	-	-	4	-	-	1	-	1
3	जिल्हा	एकूण	-	132	2	1	135	-	4	23	8	35
		पेकी मृतकरीत	-	-	-	-	-	-	-	-	-	-
4	गेवराई	एकूण	-	259	7	7	273	1	6	32	7	46
		पेकी मृतकरीत	-	4	-	-	4	-	1	-	-	1
5	नाजलगाव	एकूण	-	171	6	2	179	-	3	24	8	35
		पेकी मृतकरीत	-	6	-	-	6	-	1	2	-	3
6	बडबणी	एकूण	-	79	-	1	80	-	1	9	4	14
		पेकी मृतकरीत	-	1	-	-	1	-	-	-	-	-
7	बीड	एकूण	-	319	50	12	381	-	8	71	34	113
		पेकी मृतकरीत	-	9	6	1	16	-	1	3	-	4
8	कोण	एकूण	-	183	13	3	199	-	8	44	17	69
		पेकी मृतकरीत	-	4	-	-	4	-	-	2	-	2
9	धान्य	एकूण	-	93	4	3	100	-	2	11	5	18
		पेकी मृतकरीत	-	2	-	-	2	-	-	1	-	1
10	परळी	एकूण	-	140	30	12	182	-	5	37	13	55
		पेकी मृतकरीत	-	3	4	4	11	-	1	2	-	3
11	अंकाजोग	एकूण	-	139	24	6	169	-	7	37	12	56
		पेकी मृतकरीत	-	5	4	-	9	-	1	3	-	4
एकूण जिल्हा		एकूण	2	1895	142	54	2093	2	56	356	138	552
		पेकी मृतकरीत	-	41	14	5	60	-	6	15	-	21

तकता क्रमांक - 10.1 (एडे साल)

जिल्हा - बीड

संदर्भ क्रमांक: 2004-05

अ. क्र.	तालुका	बाब	उच्च माध्यमिक संस्था					महाविद्यालये (सर्वा)					एकूण शैक्षणिक संस्था
			शासकीय	स्थानिक संस्था	खाजगी		एकूण	शासकीय	स्थानिक संस्था	खाजगी		एकूण	
					अनुदानित	विना अनुदानित				अनुदानित	विना अनुदानित		
(1)	(2)	(3)	(14)	(15)	(16)	(17)	(18)	(19)	(20)	(21)	(22)	(23)	(24)
1	आष्टी	एकूण	-	-	10	-	10	-	-	7	-	7	338
		शिकी सुशिक्षित	-	-	1	-	1	-	-	-	-	-	6
2	साटागा	एकूण	-	-	6	-	6	-	-	2	-	2	193
		शिकी सुशिक्षित	-	-	-	-	-	-	-	-	-	-	5
3	शिर्गा	एकूण	-	-	6	-	6	-	-	2	-	2	178
		शिकी सुशिक्षित	-	-	-	-	-	-	-	-	-	-	-
4	रोडगाई	एकूण	-	1	5	-	6	-	-	3	-	3	328
		शिकी सुशिक्षित	-	1	-	-	1	-	-	-	-	-	6
5	साजगा	एकूण	-	-	4	1	4	-	-	2	-	2	220
		शिकी सुशिक्षित	-	-	1	-	1	-	-	-	-	-	10
6	बहुसणी	एकूण	-	-	1	-	1	-	-	2	-	2	97
		शिकी सुशिक्षित	-	-	-	-	-	-	-	-	-	-	1
7	बीड	एकूण	-	-	19	2	21	-	-	15	1	16	531
		शिकी सुशिक्षित	-	-	3	-	3	-	-	2	-	2	25
8	केज	एकूण	-	-	10	1	11	-	-	5	-	5	284
		शिकी सुशिक्षित	-	-	1	-	1	-	-	-	-	-	7
9	बालर	एकूण	-	-	1	-	1	-	-	1	-	1	120
		शिकी सुशिक्षित	-	-	-	-	-	-	-	-	-	-	3
10	परळी	एकूण	-	-	7	-	7	-	-	7	2	9	253
		शिकी सुशिक्षित	-	-	-	-	-	-	-	-	1	1	15
11	सवाजोगा	एकूण	-	-	7	-	7	-	-	13	-	13	245
		शिकी सुशिक्षित	-	-	-	-	-	-	-	2	-	2	15
एकूण जिल्हा		एकूण	-	1	76	3	80	-	-	59	3	62	2787
		शिकी सुशिक्षित	-	1	6	-	7	-	-	4	1	5	93

आधार - 1) शिक्षण संचालक, महाराष्ट्र राज्य, पुणे 2) शिक्षणाधिकारी जि.प.बीड.

सकता क्रमांक - 10.2
शैक्षणिक संख्यातील शिक्षक

जिल्हा - बीड

संदर्भ वर्ष: 2006-07

अ. क्र.	तालुका	जात	प्राथमिक शिक्षक					माध्यमिक शिक्षक				
			शासकीय	स्थानिक		एकूण	शासकीय	स्थानिक		एकूण		
				संख्या	अनुदानित विना अनुदानित			संख्या	अनुदानित विना अनुदानित			
(1)	(2)	(3)	(4)	(5)	(6)	(7)	(8)	(9)	(10)	(11)	(12)	(13)
1	आष्टी	एकूण	14	921	4	25	964	16	139	581	78	814
		पैकी स्त्रिया	2	237	1	13	253	3	46	38	5	92
2	जाटोदा	एकूण	-	492	21	11	524	-	105	455	29	589
		पैकी स्त्रिया	-	134	10	4	148	-	32	39	4	75
3	शिरूर	एकूण	-	510	8	20	538	-	32	179	21	332
		पैकी स्त्रिया	-	123	-	2	125	-	4	26	3	33
4	गेवराई	एकूण	-	1097	37	37	1171	28	152	448	117	745
		पैकी स्त्रिया	-	268	10	23	301	25	42	47	11	125
5	भाजलगाव	एकूण	-	695	72	41	808	-	89	375	42	506
		पैकी स्त्रिया	-	116	38	16	170	-	35	23	7	65
6	वडवणी	एकूण	-	288	-	6	294	-	16	172	21	209
		पैकी स्त्रिया	-	55	-	4	59	-	2	21	3	26
7	बीड	एकूण	-	1321	590	45	1956	-	168	1017	174	1364
		पैकी स्त्रिया	-	607	344	39	990	-	63	129	22	214
8	केज	एकूण	-	768	71	11	850	-	112	409	69	590
		पैकी स्त्रिया	-	220	21	10	251	-	36	33	6	75
9	धारूर	एकूण	-	368	34	11	413	-	22	376	29	427
		पैकी स्त्रिया	-	73	11	2	86	-	4	54	6	64
10	सरळी	एकूण	-	624	361	61	1046	-	91	589	118	798
		पैकी स्त्रिया	-	155	133	18	306	-	16	106	23	145
11	अंबाजागाव	एकूण	-	685	226	15	926	-	110	388	145	643
		पैकी स्त्रिया	-	235	125	12	372	-	21	90	29	140
एकूण जिल्हा		एकूण	14	7769	1424	283	9490	44	1036	4989	848	6917
		पैकी स्त्रिया	2	2223	693	143	3061	28	301	606	119	1054

तबला क्रमांक - 10.2 (पुढे चालू)

जिल्हा - बीड

संवत्सर्ष 06-07

अ. क्र.	तालुका	बाळ	उच्च माध्यमिक शिक्षक					महाविद्यालयातील शिक्षक (सर्ष)				
			शासकीय	स्थानिक संस्था	खाजगी		एकूण	शासकीय	स्थानिक संस्था	खाजगी		एकूण
					अनुदानित	विना अनुदानित				अनुदानित	विना अनुदानित	
(1)	(2)	(3)	(14)	(15)	(16)	(17)	(18)	(19)	(20)	(21)	(22)	(23)
1	आष्टी	एकूण	-	-	101	91	192	-	-	121	-	121
		पैकी स्त्रिया	-	-	26	13	39	-	-	10	-	10
2	फाटोदा	एकूण	-	-	30	41	71	-	-	36	-	36
		पैकी स्त्रिया	-	-	9	3	12	-	-	5	-	5
3	शिरूर	एकूण	-	-	52	64	116	-	-	23	-	23
		पैकी स्त्रिया	-	-	13	5	18	-	-	7	-	7
4	गोवराई	एकूण	-	5	51	43	99	-	-	58	-	58
		पैकी स्त्रिया	-	1	19	4	24	-	-	5	-	5
5	साजलगाव	एकूण	-	-	41	19	60	-	-	52	-	52
		पैकी स्त्रिया	-	-	13	3	16	-	-	5	-	5
6	वडवणी	एकूण	-	-	8	19	27	-	-	22	-	22
		पैकी स्त्रिया	-	-	2	5	7	-	-	2	-	2
7	बीड	एकूण	-	-	174	123	297	-	-	273	-	273
		पैकी स्त्रिया	-	-	56	39	95	-	-	61	-	61
8	केज	एकूण	-	-	81	36	117	-	-	127	-	127
		पैकी स्त्रिया	-	-	21	6	27	-	-	25	-	25
9	धातूर	एकूण	-	-	18	22	40	-	-	25	-	25
		पैकी स्त्रिया	-	-	4	7	11	-	-	8	-	8
10	धरळी	एकूण	-	-	52	56	108	-	-	185	-	185
		पैकी स्त्रिया	-	-	11	18	29	-	-	37	-	37
11	अंबाजोगाई	एकूण	-	-	56	52	108	-	-	250	-	250
		पैकी स्त्रिया	-	-	19	17	36	-	-	55	-	55
एकूण जिल्हा		एकूण	-	5	664	566	1235	-	-	1173	-	1173
		पैकी स्त्रिया	-	1	193	120	314	-	-	220	-	220

तबला क्रमांक - 10.3

शैक्षणिक संख्यातील विद्यार्थी संख्या

जिल्हा - कोड

सदर वर्ष: 2006-07

क्र.	तालुका	काय	प्राथमिक विद्यार्थी					माध्यमिक विद्यार्थी				
			प्राप्तकार	स्थानिक संख्या	छात्रांचा		एकूण	प्राप्तकार	स्थानिक संख्या	छात्रांचा		एकूण
					अनुदानित	विना अनुदानित				अनुदानित	विना अनुदानित	
(1)	(2)	(3)	(4)	(5)	(6)	(7)	(8)	(9)	(10)	(11)	(12)	(13)
1	साष्टी	एकूण	519	27151	365	265	28291	175	4635	14035	1365	20710
		पेकी मुली	318	13401	168	42	13929	160	2130	6648	842	9950
2	सादीत	एकूण	-	14242	172	401	14815	-	2142	9784	1088	13014
		पेकी मुली	-	6352	110	174	6636	-	980	4585	455	6020
3	शिरूर	एकूण	-	13165	155	318	13639	-	1369	7431	665	9465
		पेकी मुली	-	6250	55	140	6445	-	655	3418	277	4350
4	सेवणई	एकूण	-	34995	2020	600	37615	450	5968	14458	1575	22451
		पेकी मुली	-	16795	910	270	17975	145	2865	6991	773	10774
5	भाजलगाव	एकूण	-	22190	622	850	23662	-	3520	11095	705	15320
		पेकी मुली	-	11200	2382	380	13962	-	1722	5094	382	7196
6	सडवणी	एकूण	-	9555	95	347	9997	-	598	7235	315	8138
		पेकी मुली	-	4500	35	152	4687	-	272	3427	153	3852
7	पीड	एकूण	-	36100	25223	4819	66142	-	4351	30914	1810	37075
		पेकी मुली	-	17289	11856	2322	31467	-	2010	14838	892	17740
8	काज	एकूण	-	22104	2571	255	24930	-	3022	17130	2738	22990
		पेकी मुली	-	10672	1209	105	11990	-	1450	8105	1259	10944
9	पाल	एकूण	-	12782	1930	228	14940	-	827	6240	682	8349
		पेकी मुली	-	6182	885	103	7170	-	399	3214	333	3946
10	परली	एकूण	-	19180	18370	3580	41130	-	2188	14855	1735	18778
		पेकी मुली	-	9380	8456	1754	19590	-	1044	7130	785	8959
11	अंबाजोगाव	एकूण	-	19030	18993	2827	40850	-	2395	9180	1165	12740
		पेकी मुली	-	9400	9426	1324	20150	-	1156	4235	501	5892
एकूण जिल्हा		एकूण	510	230494	70516	14490	316010	625	31005	142977	14343	188950
		पेकी मुली	318	111421	35492	6770	154001	305	14683	67883	6682	89555

संख्या क्रमांक - 10.3 (पूठे घालु)

जिल्हा - बीड

संदर्भ क्र. 2006-07

क्र. क्र.	तालुका	गाव	उच्च माध्यमिक विद्यार्थी					महाविद्यालयीन विद्यार्थी (सर्ब)					एकूण
			ग्रास-कीय	स्था-निक संस्था	खाजगी		एकूण	ग्रास-कीय	स्था-निक संस्था	खाजगी		एकूण	
					अनुवा-नित	बिना अनुदानित				अनुवा-नित	बिना अनुदानित		
(1)	(2)	(3)	(14)	(15)	16	(17)	(18)	(19)	(20)	(21)	(22)	(23)	(24)
1	आष्टी	एकूण	-	-	4510	4115	9100	-	-	3190	-	3190	59403
		पेकी मुली	-	-	1601	1410	3005	-	-	928	-	928	26883
2	पाटीदा	एकूण	-	-	2916	1560	4318	-	-	2966	-	2966	33767
		पेकी मुली	-	-	1160	690	1703	-	-	594	-	594	15169
3	शिरूर	एकूण	-	-	2410	1590	4005	-	-	412	-	412	27429
		पेकी मुली	-	-	990	705	1605	-	-	125	-	125	12475
4	गवराड	एकूण	-	75	3603	1006	6700	-	-	2438	-	2438	66950
		पेकी मुली	-	50	1405	402	1890	-	-	466	-	466	30995
5	भाजलागा	एकूण	-	-	2590	709	3349	-	-	1926	-	1926	48385
		पेकी मुली	-	-	1000	305	1210	-	-	563	-	563	22903
6	बहळणी	एकूण	-	-	700	1041	1402	-	-	891	-	891	19825
		पेकी मुली	-	-	250	400	650	-	-	193	-	193	9027
7	बीड	एकूण	-	-	9405	5009	14414	-	-	7058	-	7058	123513
		पेकी मुली	-	-	3515	1903	5418	-	-	2315	-	2315	56811
8	केज	एकूण	-	-	3501	3306	6807	-	-	3050	-	3050	57503
		पेकी मुली	-	-	1305	1419	2724	-	-	804	-	804	26218
9	घासर	एकूण	-	-	899	1309	2708	-	-	586	-	586	25975
		पेकी मुली	-	-	307	550	857	-	-	205	-	205	12045
10	पारळी	एकूण	-	-	2908	2708	5616	-	-	8911	-	8911	74161
		पेकी मुली	-	-	1002	1015	2017	-	-	1847	-	1847	33412
11	अंजाजागा	एकूण	-	-	5070	13519	6469	-	-	5109	-	5109	66148
		पेकी मुली	-	-	2179	587	2766	-	-	1823	-	1823	30588
एकूण जिल्हा		एकूण	-	75	39133	23757	64815	-	-	46400	-	46400	612978
		पेकी मुली	-	50	14777	9889	24484	-	-	9863	-	9863	275226

आधार - शिक्षण संचालक, पृष्ठ 2) शिक्षणाधिकारी जि.प.बीड.

जिल्हा - बीड.

संदर्भ वर्ष 2003-04

अ. क्र.	नामुका	वाव	उच्च माध्यमिक विद्यार्थी					महाविद्यालयीन विद्यार्थी (सर्व)					एकूण
			शासक रीय	स्थानिक संस्था	खाजगी		एकूण	शासक रीय	स्थानिक संस्था	खाजगी		एकूण	
					अनुदानित	मिना अनुदानित				अनुदानित	मिना अनुदानित		
(1)	(2)	(3)	(14)	(15)	(16)	(17)	(18)	(19)	(20)	(21)	(22)	(23)	(24)
1	आष्टी	एकूण पेकी मुली	उ.ना.	उ.ना.	उ.ना.	उ.ना.	951	-	-	455	-	455	7670
			-	-	-	-	-	-	-	52	-	52	52
2	पाटोप्रा	एकूण पेकी मुली	उ.ना.	उ.ना.	उ.ना.	उ.ना.	526	-	-	310	-	310	4529
			-	-	-	-	-	-	-	75	-	75	75
3	शिजूर	एकूण पेकी मुली	उ.ना.	उ.ना.	उ.ना.	उ.ना.	410	-	-	110	-	110	3553
			-	-	-	-	-	-	-	32	-	32	32
4	गंजराई	एकूण पेकी मुली	उ.ना.	उ.ना.	उ.ना.	उ.ना.	554	-	-	380	-	380	9283
			-	-	-	-	-	-	-	72	-	72	72
5	भाजलगाव	एकूण पेकी मुली	उ.ना.	उ.ना.	उ.ना.	उ.ना.	301	-	-	392	-	392	6213
			-	-	-	-	-	-	-	109	-	109	109
6	जटवणी	एकूण पेकी मुली	उ.ना.	उ.ना.	उ.ना.	उ.ना.	141	-	-	195	-	195	2947
			-	-	-	-	-	-	-	55	-	55	55
7	वीठ	एकूण पेकी मुली	उ.ना.	उ.ना.	उ.ना.	उ.ना.	1742	-	-	1120	-	1120	8043
			-	-	-	-	-	-	-	890	-	890	890
8	खेज	एकूण पेकी मुली	उ.ना.	उ.ना.	उ.ना.	उ.ना.	846	-	-	428	-	428	7842
			-	-	-	-	-	-	-	120	-	120	120
9	धाकर	एकूण पेकी मुली	उ.ना.	उ.ना.	उ.ना.	उ.ना.	297	-	-	210	-	210	4090
			-	-	-	-	-	-	-	55	-	55	55
10	परळी	एकूण पेकी मुली	उ.ना.	उ.ना.	उ.ना.	उ.ना.	727	-	-	2230	-	2230	11783
			-	-	-	-	-	-	-	490	-	490	490
11	अंबाजोगाई	एकूण पेकी मुली	उ.ना.	उ.ना.	उ.ना.	उ.ना.	758	-	-	1210	-	1210	9824
			-	-	-	-	-	-	-	252	-	252	252
एकूण जिल्हा		एकूण पेकी मुली	उ.ना.	उ.ना.	उ.ना.	उ.ना.	7253	-	-	7040	-	7040	85897
			-	-	-	-	-	-	-	2202	-	2202	2202

आधार शिक्षण

2) शिक्षणाधिकारी जि.प.बीड

तक्ता क्रमांक - 10.5

शैक्षणिक संस्थांतील अनुसूचित जमातीच्या विद्यार्थ्यांची संख्या

जिल्हा - बीड.

संदर्भ वर्ष: 2006-07

अ. क्र.	तालुका	बाब	प्राथमिक विद्यापी					माध्यमिक विद्यापी				
			शासकीय	स्थापिक संस्था	खाजगी		एकूण	शासकीय	स्थापिक संस्था	खाजगी		एकूण
					अनुदानित	शिवा अनुदानित				अनुदानित	शिवा अनुदानित	
(1)	(2)	(3)	(4)	(5)	(6)	(7)	(8)	(9)	(10)	(11)	(12)	(13)
1	आष्टी	एकूण	उ.ना.	उ.ना.	उ.ना.	उ.ना.	406	उ.ना.	उ.ना.	उ.ना.	उ.ना.	361
		पैकी मुली	उ.ना.	उ.ना.	उ.ना.	उ.ना.		उ.ना.	उ.ना.	उ.ना.	उ.ना.	
2	घाटोवा	एकूण	उ.ना.	उ.ना.	उ.ना.	उ.ना.	257	उ.ना.	उ.ना.	उ.ना.	उ.ना.	266
		पैकी मुली	उ.ना.	उ.ना.	उ.ना.	उ.ना.		उ.ना.	उ.ना.	उ.ना.	उ.ना.	
3	शिंदूर	एकूण	उ.ना.	उ.ना.	उ.ना.	उ.ना.	278	उ.ना.	उ.ना.	उ.ना.	उ.ना.	137
		पैकी मुली	उ.ना.	उ.ना.	उ.ना.	उ.ना.		उ.ना.	उ.ना.	उ.ना.	उ.ना.	
4	गेवराई	एकूण	उ.ना.	उ.ना.	उ.ना.	उ.ना.	748	उ.ना.	उ.ना.	उ.ना.	उ.ना.	445
		पैकी मुली	उ.ना.	उ.ना.	उ.ना.	उ.ना.		उ.ना.	उ.ना.	उ.ना.	उ.ना.	
5	माजलगाव	एकूण	उ.ना.	उ.ना.	उ.ना.	उ.ना.	488	उ.ना.	उ.ना.	उ.ना.	उ.ना.	272
		पैकी मुली	उ.ना.	उ.ना.	उ.ना.	उ.ना.		उ.ना.	उ.ना.	उ.ना.	उ.ना.	
6	मडवणी	एकूण	उ.ना.	उ.ना.	उ.ना.	उ.ना.	203	उ.ना.	उ.ना.	उ.ना.	उ.ना.	161
		पैकी मुली	उ.ना.	उ.ना.	उ.ना.	उ.ना.		उ.ना.	उ.ना.	उ.ना.	उ.ना.	
7	वीड	एकूण	उ.ना.	उ.ना.	उ.ना.	उ.ना.	1455	उ.ना.	उ.ना.	उ.ना.	उ.ना.	719
		पैकी मुली	उ.ना.	उ.ना.	उ.ना.	उ.ना.		उ.ना.	उ.ना.	उ.ना.	उ.ना.	
8	केज	एकूण	उ.ना.	उ.ना.	उ.ना.	उ.ना.	491	उ.ना.	उ.ना.	उ.ना.	उ.ना.	407
		पैकी मुली	उ.ना.	उ.ना.	उ.ना.	उ.ना.		उ.ना.	उ.ना.	उ.ना.	उ.ना.	
9	घाटूर	एकूण	उ.ना.	उ.ना.	उ.ना.	उ.ना.	304	उ.ना.	उ.ना.	उ.ना.	उ.ना.	147
		पैकी मुली	उ.ना.	उ.ना.	उ.ना.	उ.ना.		उ.ना.	उ.ना.	उ.ना.	उ.ना.	
10	घरडी	एकूण	उ.ना.	उ.ना.	उ.ना.	उ.ना.	949	उ.ना.	उ.ना.	उ.ना.	उ.ना.	370
		पैकी मुली	उ.ना.	उ.ना.	उ.ना.	उ.ना.		उ.ना.	उ.ना.	उ.ना.	उ.ना.	
11	अंबाजागाई	एकूण	उ.ना.	उ.ना.	उ.ना.	उ.ना.	878	उ.ना.	उ.ना.	उ.ना.	उ.ना.	248
		पैकी मुली	उ.ना.	उ.ना.	उ.ना.	उ.ना.		उ.ना.	उ.ना.	उ.ना.	उ.ना.	
एकूण जिल्हा		एकूण	उ.ना.	उ.ना.	उ.ना.	उ.ना.	6457	उ.ना.	उ.ना.	उ.ना.	उ.ना.	3533
		पैकी मुली	उ.ना.	उ.ना.	उ.ना.	उ.ना.		उ.ना.	उ.ना.	उ.ना.	उ.ना.	0

जिल्हा - बीड.

संदर्भ वर्ष: 2006-07

अ. क्र.	तासुका	बाळ	उच्च माध्यमिक विद्यार्थी					महाविद्यालयातील विद्यार्थी (सर्व)					एकूण
			शास-कीय	स्था-निक संस्था	खाजगी		एकूण	शास-कीय	स्थानि-क संस्था	खाजगी		एकूण	
					अनुदा-नित	दिना-अनुदानित				अनुदा-नित	दिना-अनुदानित		
(1)	(2)	(3)	(14)	(15)	(16)	(17)	(18)	(19)	(20)	(21)	(22)	(23)	(24)
1	आष्टी	एकूण	उ.ना.	उ.ना.	उ.ना.	उ.ना.	168	-	-	45	-	45	980
		पैकी मुली	उ.ना.	उ.ना.	उ.ना.	उ.ना.	-	-	-	16	-	16	16
2	पाटोदा	एकूण	उ.ना.	उ.ना.	उ.ना.	उ.ना.	94	-	-	35	-	35	652
		पैकी मुली	उ.ना.	उ.ना.	उ.ना.	उ.ना.	-	-	-	10	-	10	10
3	शिरूर	एकूण	उ.ना.	उ.ना.	उ.ना.	उ.ना.	69	-	-	25	-	25	500
		पैकी मुली	उ.ना.	उ.ना.	उ.ना.	उ.ना.	-	-	-	12	-	12	12
4	नेवरी	एकूण	उ.ना.	उ.ना.	उ.ना.	उ.ना.	84	-	-	27	-	27	1304
		पैकी मुली	उ.ना.	उ.ना.	उ.ना.	उ.ना.	-	-	-	7	-	7	7
5	साजलगाव	एकूण	उ.ना.	उ.ना.	उ.ना.	उ.ना.	73	-	-	50	-	50	883
		पैकी मुली	उ.ना.	उ.ना.	उ.ना.	उ.ना.	-	-	-	8	-	8	8
6	सडवणी	एकूण	उ.ना.	उ.ना.	उ.ना.	उ.ना.	26	-	-	15	-	15	401
		पैकी मुली	उ.ना.	उ.ना.	उ.ना.	उ.ना.	-	-	-	2	-	2	2
7	बीड	एकूण	उ.ना.	उ.ना.	उ.ना.	उ.ना.	362	-	-	162	-	162	2698
		पैकी मुली	उ.ना.	उ.ना.	उ.ना.	उ.ना.	-	-	-	35	-	35	35
8	केज	एकूण	उ.ना.	उ.ना.	उ.ना.	उ.ना.	139	-	-	22	-	22	1059
		पैकी मुली	उ.ना.	उ.ना.	उ.ना.	उ.ना.	-	-	-	5	-	5	5
9	धारूर	एकूण	उ.ना.	उ.ना.	उ.ना.	उ.ना.	41	-	-	32	-	32	524
		पैकी मुली	उ.ना.	उ.ना.	उ.ना.	उ.ना.	-	-	-	4	-	4	4
10	जदली	एकूण	उ.ना.	उ.ना.	उ.ना.	उ.ना.	65	-	-	262	-	262	1646
		पैकी मुली	उ.ना.	उ.ना.	उ.ना.	उ.ना.	-	-	-	80	-	80	80
11	अंबाजोगाई	एकूण	उ.ना.	उ.ना.	उ.ना.	उ.ना.	148	-	-	127	-	127	1401
		पैकी मुली	उ.ना.	उ.ना.	उ.ना.	उ.ना.	0	-	-	74	-	74	74
एकूण जिल्हा		एकूण	उ.ना.	उ.ना.	उ.ना.	उ.ना.	1269	-	-	802	-	802	12061
		पैकी मुली	उ.ना.	उ.ना.	उ.ना.	उ.ना.	0	-	-	253	-	253	253

आधार - शिक्षण संचालनालय, महाराष्ट्र राज शिक्षणाधिकारी जि.प.बीड.

तक्ता क्रमांक - 10.6

शारीरिक शिक्षण महाविद्यालये, क्रीडांगणे, क्रीडा संस्था आणि क्रीडा शिक्षवृत्तीधारक

जिल्हा- बीड

संदर्भ वर्ष-2006-07

अ.क्र.	तालुका	शारीरिक शिक्षण महाविद्यालये (संख्या)	अधिकृत क्रीडांगणे व्यायाम शाळा (संख्या)		खेळाच्या स्टीड-यमची संख्या	अधिकृत जलतरण तलाव (संख्या)	वर्षात घेतलेली क्रीडा प्रतियोगी शिबिरे (संख्या)	राज्यपातळीवर निवड आलेल्या खेळाडूंची संख्या		क्रीडा शिक्षवृत्ती धारकांची संख्या	
			क्रीडांगणे	व्यायाम शाळा				एकूण	पैकी मुला	एकूण	पैकी मुला
(1)	(2)	(3)	(4)	(5)	(6)	(7)	(8)	(9)	(10)	(11)	(12)
1	अहमदनगर	1	1	0	0	0	1	0	0	0	5
2	पाटोदा	0	2	0	0	0	0	0	0	0	0
3	शिरूर	0	2	2	0	0	0	0	0	0	0
4	गवराई	0	2	4	0	0	0	0	0	0	1
5	भाजलगाव	0	0	0	0	0	0	0	0	0	3
6	वडवणी	0	0	2	0	0	0	0	0	0	0
7	बीड	1	7	8	1	0	1	0	0	0	1
8	कान्हा	0	0	1	0	0	0	0	0	0	0
9	धारुर	0	1	0	0	0	1	0	0	0	0
10	परळी	0	0	0	0	0	0	0	0	0	0
11	अंजनागोसाई	1	0	0	1	0	0	0	0	0	0
जिल्हा एकूण		3	15	17	2	0	3	0	0	0	10

आधार - जिल्हा क्रीडा अधिकारी, बीड.

तक्ता क्रमांक - 10.7

इयत्तानिहाय विद्यार्थ्यांची संख्या

जिल्हा - बी.ड.		संदर्भ वर्ष - 30 सप्टेंबर, 2006						
अ. क्र.	तालुका	इयत्ता						
		1 ली	2 री	3 री	4 थी	5 वी	6 वी	7 वी
	(2)	(3)	(4)	(5)	(6)	(7)	(8)	(9)
1	जांष्टी	5487	4565	5865	4735	4886	4766	4700
2	चांदेरा	3066	2431	2392	2481	2558	2504	2468
3	शिरूर	3130	2358	2355	2359	2497	2430	2326
4	गेवराई	8507	6874	6488	6041	5985	5990	5513
5	माजलगाव	6379	5204	4800	4695	4614	4505	4207
6	बडवणी	2394	1832	1752	1605	1556	1742	1459
7	बाँड	14127	12027	11284	10885	11383	11084	10988
8	केज	5757	4491	4418	4312	5158	5312	5066
9	धाकर	3696	2956	2709	2549	2285	2007	1811
10	परळी	8096	7064	6756	6208	6115	5889	5623
11	अंबाजोगाई	6896	6111	4506	5608	5788	5722	5396
एकूण जिल्हा		67535	55913	53325	51478	52825	51951	49557

तक्ता क्रमांक - 10.7 (पुढे चालू)

जिल्हा - बीड		इयत्ता					
अ. क्र.	तालुका	8 वी	9 वी	10 वी	11 वी	12 वी	एकूण
	(2)	(10)	(11)	(12)	(13)	(14)	(15)
1	आष्टी	4628	4149	3392	5053	5549	57775
2	पाटोदा	2379	3515	2976	2466	2452	31688
3	राहुर	2243	1914	1645	2553	3013	28823
4	गेवराई	4582	4316	3685	2485	2458	62924
5	माजलगाव	3760	2298	1925	1645	1473	45505
6	वडथणी	1249	1278	2047	757	898	19569
7	बीड	9564	6054	5426	7373	7439	117634
8	कंज	4940	3947	3457	3948	4503	55309
9	धारुर	1449	2310	2026	1185	1319	26302
10	परळी	5066	3669	3167	2602	2975	63235
11	अंबाजोगाई	4739	4231	3698	3300	2967	58962
एकूण जिल्हा		44599	37681	33444	33367	35046	567726

आधार: 1) शिक्षण संचालक, पुणे. 2) शिक्षणाधिकारी जि.प.बीड.

तक्ता क्रमांक - 11.1

सार्वजनिक व शासन सहाय्यीत शैक्षणिक सुविधांची माहिती

जिल्हा - बीड

संदर्भ वर्ष: 06-07.

अ. क्र.	तालुका	संख्या						
		रुग्णा-लये	दवा-खाने	प्रसूति-गृहे	प्राथ-मिक आरोग्य केंद्रे	उपकेंद्रे	डॉक्टर व वैद्य	परिचारिका
(1)	(2)	(3)	(4)	(5)	(6)	(7)	(8)	(9)
1	आष्टी	1	1	1	5	37	14	49
2	पाटोदा	1	1	1	4	24	12	34
3	शिरूर	1	1	1	2	10	8	21
4	गेवराई	1	1	1	6	43	25	79
5	माजलगाव	2	2	2	5	18	18	37
6	बडवणी	1	1	1	2	10	8	21
7	बीड	3	3	3	8	41	85	242
8	केज	2	2	2	6	36	26	62
9	धारूर	1	1	1	2	11	8	21
10	परळी	1	1	1	5	25	24	63
11	अंबाजोगाई	1	1	1	5	23	14	35
एकूण जिल्हा		15	15	15	50	278	242	664

तक्ता क्रमांक - 11.1

सार्वजनिक व शासन सहाय्यांचे वैद्यकीय सुविधांची माहिती

जिल्हा - बीड.

संदर्भ वर्ष: 06-07.

अ. क्र.	तालुका	खाटांची संख्या			उपचार केलेले आंतररुग्ण			उपचार केलेले बाह्यरुग्ण (00)		
		एकूण	एकूण पेकी स्त्रियां साठी	एकूण पेकी मुलां साठी	पुरुष	स्त्रिया	मुले	पुरुष	स्त्रिया	मुले
(1)	(2)	(10)	(11)	(12)	(13)	(14)	(15)	(16)	(17)	(18)
1	आष्टी	72	36	36	1324	772	579	19254	15815	10738
2	घाटोदा	70	35	35	1610	1285	943	22673	20814	11469
3	शिंदूर	50	25	25	1745	1810	1249	23478	35043	14627
4	गेवराई	110	55	55	4093	2341	2254	62944	66062	30495
5	माजलगाव	86	43	43	2489	2004	1143	69873	54497	38288
6	वडवणी	42	21	21	1793	1098	860	22176	17144	11441
7	बीड	472	236	236	22347	10834	7771	134545	112077	67652
8	के.ज.	120	60	60	4698	4493	3490	57934	64209	33836
9	धारुर	50	25	25	406	396	280	27235	24008	7377
10	परळी	150	75	75	7073	6310	3229	90120	60528	43549
11	अंबाजोगाई	72	36	36	923	1223	705	49206	40382	20169
एकूण जिल्हा		1294	647	647	48500	32566	22503	579438	510579	289641

आधार - 1) जिल्हा शल्य चिकित्सक, सामान्य रुग्णालय, बीड.

2) जिल्हा आरोग्य अधिकारी, जिल्हा परिषद, बीड.

3) आरोग्य अधिकारी, महानगरपालिका/ नगर परिषद/ कटक मंडळ

सक्ता क्रमांक - 11.2

नोंदणी केलेल्या जन्म-मृत्यूंची संख्या

जिल्हा - बीड.

संदर्भ वर्ष: 2005-06.

अ. क्र.	तालुका	एकूण/ ग्रामीण/ नागरी	नोंदलेल्या जन्मांची संख्या			नोंदलेल्या मृत्यूंची संख्या			वात मृत्यूंची संख्या		
			पुरुष	स्त्रिया	एकूण	पुरुष	स्त्रिया	एकूण	पुरुष	स्त्रिया	एकूण
(1)	(2)	(3)	(4)	(5)	(6)	(7)	(8)	(9)	(10)	(11)	(12)
1	आष्टी	एकूण	2145	1471	3616	643	411	1554	1	6	7
		ग्रामीण	2145	1471	3616	643	411	1554	1	6	7
		नागरी	-	-	-	-	-	-	-	-	-
2	घाटांदा	एकूण	682	562	1244	225	174	429	3	1	4
		ग्रामीण	671	552	1223	225	174	429	3	1	4
		नागरी	11	10	21	-	-	-	-	-	-
3	शिरूर	एकूण	807	483	1290	304	180	484	1	0	1
		ग्रामीण	807	483	1290	304	180	484	1	0	1
		नागरी	-	-	-	-	-	-	-	-	-
4	गेंवराई	एकूण	2026	1548	3574	593	302	895	3	3	6
		ग्रामीण	1803	1117	2920	507	278	785	3	3	6
		नागरी	523	431	954	86	24	110	-	-	-
5	भाजलगाव	एकूण	2163	1607	3770	528	247	575	4	7	11
		ग्रामीण	1014	686	1700	399	209	608	4	7	11
		नागरी	1149	921	2070	129	38	167	-	-	-
6	वडवणी	एकूण	806	570	1376	210	129	329	3	0	3
		ग्रामीण	737	513	1250	210	129	329	3	0	3
		नागरी	69	57	126	-	-	-	-	-	-
7	बीड	एकूण	10273	7469	17742	1155	576	1731	7	6	13
		ग्रामीण	1532	1002	2534	572	358	930	6	6	12
		नागरी	8741	6467	15278	583	218	801	1	0	1
8	कज	एकूण	1301	974	2275	662	323	985	5	8	13
		ग्रामीण	1301	974	2275	662	323	985	5	8	13

तक्ता क्रमांक - 11.2

नांदेणी केल्ल्या जात मृत्यूंची संख्या

जिल्हा - बीड.

संदर्भ वर्ष: 2005-06.

अ. क्र.	तालुका	एकूण/ ग्रामीण/ नागरी	नांदेलेल्या जन्मांची संख्या			नांदेलेल्या मृत्यूंची संख्या			बाल मृत्यूंची संख्या		
			पुरुष	स्त्रिया	एकूण	पुरुष	स्त्रिया	एकूण	पुरुष	स्त्रिया	एकूण
(1)	(2)	(3)	(4)	(5)	(6)	(7)	(8)	(9)	(10)	(11)	(12)
		नागरी	-	-	-	-	-	-	-	-	-
9	धारूर	एकूण	449	429	978	206	117	323	1	3	4
		ग्रामीण	362	298	660	149	92	241	1	3	4
		नागरी	187	131	318	57	25	82	-	-	-
10	सरळी	एकूण	2224	1806	4030	561	284	845	7	2	9
		ग्रामीण	568	382	950	253	190	443	7	2	9
		नागरी	1656	1424	3080	308	94	402	-	-	-
11	अंबाजोगाई	एकूण	4909	4650	8959	1052	563	1615	24	13	37
		ग्रामीण	867	623	1490	377	243	620	4	5	9
		नागरी	4042	3427	7469	675	320	995	20	8	28
	जिल्हा	एकूण	27885	20969	48854	6169	3306	9475	59	49	108
		ग्रामीण	11307	8101	19409	4331	2587	6918	38	41	79
		नागरी	16378	12868	29246	1838	719	2557	21	8	29

आधार - आरोग्य सेवा संचालनालय, महाराष्ट्र राज्य, पुणे

तरता क्रमांक - 11.3

विविध कारणांनुसार मृत्यूची संख्या

जिल्हा - बीड.		संदर्भ वर्ष - 2006-07.
अ. क्र.	मृत्यूचे कारण	मृत्यूची संख्या
(1)	(2)	(3)
अ	साथीचे विकार	
1	हिक्ताप	6
2	विषमज्वर	9
3	क्षयरोग	87
4	न्युमोनिया/ श्वसन क्रियेसंबंधी	5
5	अमांश, अतिसार, गॅस्ट्रो	2
ब	ज्विर साथीचे विकार	
1	एड्स	0
2	हृदय विकार	526
3	कर्करोग	164
4	बाळंतपणात मातंया मृत्यू	6
5	श्वस क्रियेसंबंधी	161
6	सूत्रपिंड विषयक	0
क	अपघात	
1	आत्महत्या	71
2	रहदारी वाहतूक	11
3	विद्युत धक्का	0
4	भाजणे/ जळणे	44
5	इतर अपघात	176
ड	इतर कारणे	8207
	एकूण मृत्यू	9475

आधार - आरोग्य सेवा संचालनालय, महाराष्ट्र राज्य, पुणे

तक्ता क्रमांक - 11.4

माता व्र. बालु संगोपन कार्यक्रमांतर्गत लस टोचणी

जिल्हा - बीड.

संदर्भ वर्ष : 2006-07

अ.क्र.	तालुका	ग्रामीण/एकूण	त्रिगुणी लस	पॉलिओ	बीसाजा	गांवर	द्विगुणी (डी.टी.)	धनुवात लस			
								10 वष	16 वष	गरावर स्त्रिया	
(1)	(2)	(3)	(4)	(5)	(6)	(7)	(8)	(9)	(10)	(11)	
1	आष्टी	ग्रामीण	4690	4690	4473	4104	4869	5030	5150	4487	
		नागरी	-	-	-	-	-	-	-	-	-
		एकूण	4690	4690	4473	4104	4869	5030	5150	4487	
2	पाटोदा	ग्रामीण	3164	3164	3398	3027	3630	3545	3505	2613	
		नागरी	-	-	-	-	-	-	-	-	-
		एकूण	3164	3164	3398	3027	3630	3545	3505	2613	
3	गिरार	ग्रामीण	1620	1620	1615	1517	1606	1530	1603	1648	
		नागरी	-	-	-	-	-	-	-	-	-
		एकूण	1620	1620	1615	1517	1606	1530	1603	1648	
4	गेधराई	ग्रामीण	6342	6342	6346	5470	5470	5749	6059	6438	
		नागरी	897	897	1065	907	914	1209	940	997	
		एकूण	7239	7239	7411	6377	6384	6958	6999	7435	
5	मानलगाव	ग्रामीण	3154	3154	3162	3014	3167	3487	3123	3080	
		नागरी	825	825	1125	678	815	8216	35	494	
		एकूण	3979	3979	4287	3692	3982	11703	3158	3574	
6	वडवणी	ग्रामीण	1624	1624	1864	1621	1793	1778	1663	1010	
		नागरी	-	-	-	-	-	-	-	-	-
		एकूण	1624	1624	1864	1621	1793	1778	1663	1010	
7	बीड	ग्रामीण	5802	5802	5820	5361	6287	6463	6227	5720	
		नागरी	4447	3909	4477	4030	3119	3719	3881	3492	
		एकूण	10249	9711	10297	9391	9406	10182	10108	9212	
8	के.ज.	ग्रामीण	5277	5277	5225	4684	5146	5731	5387	5214	
		नागरी	-	-	-	-	-	-	-	-	-
		एकूण	5277	5277	5225	4684	5146	5731	5387	5214	
9	धाकर	ग्रामीण	1234	1234	1189	1170	1310	1528	1344	1548	
		नागरी	465	465	468	460	480	519	466	468	
		एकूण	1699	1699	1657	1630	1790	2047	1810	2016	
10	परळी	ग्रामीण	4121	4121	3980	3886	4031	4473	4442	4035	
		नागरी	2115	2115	2736	2110	1096	2774	2242	2851	
		एकूण	6236	6236	6716	5996	5127	7247	6686	6886	
11	अंबाजोगाई	ग्रामीण	3708	3708	3699	3423	3529	4210	3928	3996	
		नागरी	843	843	790	781	468	954	945	752	
		एकूण	4551	4551	4489	4204	3997	5164	4873	4748	
एकूण जिल्हा	ग्रामीण	40736	40736	40771	37277	40838	43524	42431	39789		
	नागरी	9592	9054	10661	8966	6892	17391	8509	9054		
	एकूण	50328	49790	51432	46243	47730	60915	50940	48843		

आधार - 1) जिल्हा सल्य अधिकारक, सामान्य रुग्णालय, बीड.

2) जिल्हा आरोग्य अधिकारी, जिल्हा परिषद, बीड.

संख्या क्रमांक - 11.5

कुटुंब कल्याण कार्यक्रम

जिल्हा - बीड.

2006,2007

अ. क्र.	तालुका	एकूण ग्रामीण नागरी	कुटुंब कल्याण केंद्रांची संख्या	जनसंख्या जोडण्यांची संख्या	31 मार्च अखेर संरक्षित जोडण्यांची संख्या			
					पुरुष नसबंदी	स्त्रियांची नसबंदी	मूळपध्दती	द्वि-पध्दतीने
(1)	(2)	(3)	(4)	(5)	(6)	(7)	(8)	(9)
1	आष्टी	ग्रामीण	6	37927	1	1100	1206	2416
		नागरी	0	0	0	0	0	0
		एकूण	6	37927	1	1100	1206	2416
2	पाटोदा	ग्रामीण	5	22955	1	1174	906	1533
		नागरी	0	0	0	0	0	0
		एकूण	5	22955	1	1174	906	1533
3	दिवळ	ग्रामीण	2	11417	2	571	565	928
		नागरी	0	0	0	0	0	0
		एकूण	2	11417	2	571	565	928
4	भोवराई	ग्रामीण	6	39409	0	1771	594	3728
		नागरी	1	0	1	413	248	320
		एकूण	7	39409	1	2184	842	4048
5	साजलगाव	ग्रामीण	5	23395	2	373	941	1295
		नागरी	1	0	2	508	40	146
		एकूण	6	23395	4	883	981	1441
6	बडवणी	ग्रामीण	3	13870	1	522	522	845
		नागरी	0	0	0	0	0	0
		एकूण	3	13870	1	522	522	845
7	बीड	ग्रामीण	9	43198	5	1835	1696	2807
		नागरी	1	0	1	894	625	1094
		एकूण	10	43198	6	2729	2321	3901
8	के.ज.	ग्रामीण	8	39253	55	1162	1457	2936
		नागरी	0	0	0	0	0	0
		एकूण	8	39253	55	1162	1457	2936
9	धाकर	ग्रामीण	2	11648	0	363	530	686
		नागरी	1	0	0	40	135	162
		एकूण	3	11648	0	403	665	848
10	परळी	ग्रामीण	5	27049	2	929	1064	1958
		नागरी	1	0	0	500	454	762
		एकूण	6	27049	2	1429	1518	2720
11	अंधाजोगाई	ग्रामीण	5	22799	1	751	1021	1558
		नागरी	2	0	0	340	293	405
		एकूण	7	22799	1	1591	1314	1963
एकूण जिल्हा	ग्रामीण	56	292920	70	10553	11502	20690	
	नागरी	7	0	4	3195	1795	2889	
	एकूण	63	292920	74	13748	13297	23579	

आधार :- 1) जिल्हा शल्य चिकित्सक, सामान्य रुग्णालय, बीड. 2) जिल्हा आरोग्य अधिकारी, जिल्हा परिषद, बीड.

तकता क्रमांक - 12.1

शिक्षण विकास और आवासीय इलाके योजनागत खर्च

जिला - बीकानेर

संदर्भ वर्ष : 2006-07

(अथवा लाखों में)

क्र. सं.	विकास शीर्षक व उपशीर्षक	जिला पालिका वरील योजनावर झालेला खर्च						
		नगर - आदिवासी योजना	आदिवासी उपयोजना	आदिवासी उपयोजना अंतर्वाहरील	विशेष घटक योजना	स्टेडपूल	अनुसूचित	एकूण
(1)	(2)	(3)	(4)	(5)	(6)	(7)	(8)	(9)
1	कृषि व जलसंधारण सेवा							
	1.1 शीक संशोधन	43.46	0.00	0.00	138.0	0.00	0.00	181.46
	1.2 कलोट्यादन	54.80	0.00	0.00	0.00	0.00	0.00	54.80
	1.3 मृदुलधारण	51.50	0.00	0.00	0.66	0.00	0.00	51.50
	1.4 पशुसंरक्षण	20.03	0.00	0.00	36.50	0.00	0.90	57.43
	1.5 दुग्धजन्यताय विकास	13.85	0.00	0.00	0.00	0.00	0.00	13.85
	1.6 मज्यव्यवसाय	2.30	0.00	0.00	0.65	0.00	0.00	2.95
	1.7 दाने	23.00	0.00	0.00	0.00	0.00	0.00	23.00
	1.8 पणन, कोठारे व जखारी	0.00	0.00	0.00	0.00	0.00	0.00	0.00
	1.9 सहकार	15.00	0.00	0.00	1.49	0.00	0.00	16.49
	एकूण (एक)	223.94	0.00	0.00	176.64	0.00	0.90	401.48
2	ग्रामीण विकास							
	2.1 एकात्मिक ग्रामीण विकास कार्यक्रम	61.77	0.00	1.68	229.57	0.00	0.00	293.02
	2.2 अवशेष प्रयोग क्षेत्र कार्यक्रम	210.39	0.00	0.00	0.00	0.00	0.00	210.39
	2.3 जवाहर राजगार योजना	284.50	0.00	0.00	0.00	0.00	0.00	284.50
	2.4 राजगार हमी योजना	0.00	0.00	0.00	0.00	0.00	0.00	0.00
	2.5 जमीन सुधारणा	0.00	0.00	0.00	0.00	0.00	0.00	0.00
	2.6 सांस्कृतिक विकास	1.70	0.00	0.00	0.00	0.00	0.00	1.70
	2.7 ग्रामीण स्वच्छता कार्यक्रम	72.87	0.00	0.00	0.00	0.00	0.00	72.87
	एकूण (ग्राम)	631.23	0.00	1.68	229.57	0.00	0.00	862.48
3	पाटबंधारे व पूरनियंत्रण							
	3.1 लघु पाटबंधारे	352.27	0.00	0.00	0.00	0.00	0.00	352.27
	3.2 जलप्रदाय क्षेत्र विकास कार्यक्रम	0.00	0.00	0.00	0.00	0.00	0.00	0.00
	3.3 आवाकट विकास	0.00	0.00	0.00	0.00	0.00	0.00	0.00
	3.4 मध्यम प्रकल्प	0.00	0.00	0.00	0.00	0.00	0.00	0.00
	3.5 पूरनियंत्रण कामे	5.00	0.00	0.00	0.00	0.00	0.00	5.00
	एकूण (सीम)	357.27	0.00	0.00	0.00	0.00	0.00	357.27
4	विद्युत विकास	250.21	0.00	9.45	75.66	0.00	4249.99	4585.31
	एकूण (जात)	250.21	0.00	9.45	75.66	0.00	4249.99	4585.31

तबता क्रमांक - 12.1

वित्तीय विकास शीर्षांशाली झालेला योजनांतर्गत खर्च

जिल्हा - बीड

संदर्भ वर्ष : 2006-07

(रुपये लाखात)

अ. क्र.	विकास शीर्षांश उपशीर्षांश	जिल्हा पातळीवरील योजनांवर झालेला खर्च						
		बिगर - आदिवासी योजना	आदिवासी उपयोजना	आदिवासी उपयोजना अंतर्वाहरीत	विशेष बटक योजना	स्टेटपूल	अनुषंग	एकूण
(1)	(2)	(3)	(4)	(5)	(6)	(7)	(8)	(9)
5	उद्योग व व्यापारकार							
	5.1 मोठे व मध्यम उद्योग	0.00	0.00	0.00	0.00	0.00	0.00	0.00
	5.2 ग्रामीण व लघु उद्योग	33.78	0	0	5.60	0.00	0.00	39.38
	एकूण (साल)	33.78	0.00	0.00	5.60	0.00	0.00	39.38
6	बाह्यत्क व वस्त्रावळण							
	6.1 मोठे व लघु वस्त्रे	0	0.00	0.00	0.00	0.00	0.00	0.00
	6.2 अंतर्देशीय जलवाहतूक	0.00	0.00	0.00	0.00	0.00	0.00	0.00
	6.3 वस्त्र विकसन	341.52	0.00	0.00	0.00	0.00	0.00	341.52
	एकूण (साल)	341.52	0.00	0.00	0.00	0.00	0.00	341.52
7	सामान्य आर्थिक सेवा							
	7.1 घरेटन	15.00	0.00	0.00	0.00	0.00	0.00	15.00
	7.2 स्थानिक विकास कार्यक्रम	0.00	0.00	0.00	0.00	0.00	0.00	0.00
	एकूण (साल)	15.00	0.00	0.00	0.00	0.00	0.00	15.00
8	सामाजिक आणि सामूहिकसेवा							
	8.1 सामान्य शिक्षण	142.26	0.00	0.00	198.5	0.00	0.00	333.06
	8.2 शिक्षा व युवक कल्याण	21.79	0	0.00	0.00	0.00	0.00	21.79
	8.3 कला व संस्कृती	27	0.00	0.00	0.00	0.00	0.00	27.00
	8.4 सांख्यिक शिक्षण	19.77	0.00	0.00	0.00	0.00	13.62	150.39
	8.5 वेद्यकीय शिक्षण व जोखवी वृद्ध	7.00	0.00	0.00	0.00	0.00	0.00	7.00
	8.6 व्यासंग्य सेवा	281.11	0.00	0.00	0.00	0.00	165.00	446.11
	8.7 ग्रामीण पाणी पुरवठा व स्वच्छता	128.29	0.00	0.00	89.00	0.00	0.00	217.29
	8.8 गृहनिर्माण	3.24	0.00	0.00	0.00	0.00	0.00	3.24
	8.9 नगर विकास	150.75	0.00	0.00	175.00	0.00	0.00	325.75
	8.10 माहिती व प्रसिध्दी	0.00	0.00	0.00	0.00	0.00	0.00	0.00
	8.11 मागासवर्गीयांचे कल्याण	65.25	0.00	11.03	397.05	0.00	0.00	473.33
	8.12 कारागार व कारागार कल्याण	90.39	0.00	0.00	0.00	0.00	115.01	205.40
	8.13 मनाज कल्याण	104.48	0.00	0.00	47.36	0.00	0.00	151.84
	8.14 स्थानिक विकास कार्यक्रम	0.00	0.00	0.00	0.00	0.00	0.00	0.00
	8.15 पोषण	0.00	0.00	0.00	0.00	0.00	0.00	0.00
	एकूण (साल)	1041.33	0.00	11.03	899.21	0.00	410.63	2362.02
		3060.28	0.00	22.16	1386.68	0.00	4661.52	9130.64

साधार - जिल्हा नियोजन अधिकारी, बीड.

तक्ता क्रमांक - 12.2

रोजगार हमी योजना

संदर्भ वर्ष : 2006-07

जिल्हा बी.ड.

अ. क्र.	विवरण	कामांचा प्रकार					
		सिचन	सार्वजनिक कामे (रस्त)	कृषि	यतीकरण	इतर	एकूण
(1)	(2)	(3)	(4)	(5)	(6)	(7)	(8)
1	नियोजित कामांची संख्या	4911	10195	1209	405	-	16720
2	मंजूर केलेल्या कामांची संख्या	22	13	390	176	-	601
3	सुरु केलेल्या कामांची संख्या	22	19	390	176	-	607
4	पूर्ण केलेल्या कामांची संख्या	27	0	0	109	-	136
5	मध्येच बंद केलेल्या कामांची संख्या	159	145	0	0	-	304
6	कामासाठी केलेली तरतूद	5147.80	2807.7	467.60	935.90	-	9359.00
7	कामावर झालेला एकूण खर्च (रु. लाखात)	1208.83	118.49	280.95	215.93	-	1824.22
8	रोजगार समिती (मानुष्य दिवस लाखात)	19.37	1.73	4.21	3.32	-	27.46

आधार - जिल्हाधिकारी कार्यालय, रोजगार हमी योजना, बी.ड.

तक्ता क्रमांक - 12.3

रोजगार हमी योजनेखाली घेतलेले कामे, त्यावरील रोजगार व खर्च

जिल्हा बीड.

संस्था: 2006-07

अ. क्र.	महिना	खर्च (रुपये लाखात)		मनुष्य दिवस (लाखात)	रोजगार हमी योजनेखालील कामांची संख्या
		प्रत्यक्ष (महिन्यातील)	संचित आर्थिक वर्षाच्या आरंभापासून)		
(1)	(2)	(3)	(4)	(5)	(6)
1	एप्रिल 2006	0.00	0	0.00	165
2	मे 2006	103.19	103.19	1.49	196
3	जून 2006	369.80	471.99	6.02	225
4	जुलै 2006	83.51	555.51	1.47	167
5	ऑगस्ट 2006	150.12	705.63	2.37	103
6	सप्टेंबर 2006	96.24	801.87	1.39	149
7	ऑक्टोबर 2006	116.82	918.69	1.72	90
8	नोव्हेंबर 2006	77.36	996.06	1.15	177
9	दिसंबर 2006	61.07	1057.13	0.89	307
10	जानेवारी 2007	0	1057.13	0	399
11	फेब्रुवारी 2007	225.55	1282.68	3.31	348
12	मार्च 2007	541.53	1824.22	7.81	377

आधार - जिल्हाधिकारी कार्यालय, (रो.ह.यो.शाखा), बीड.

तक्ता क्रमांक - 12.4

पिण्याच्या पाण्याच्या सोयी व टंचाई संबंधी केलेल्या उपाययोजना

जिल्हा : बीड

संदर्भ वर्ष 2006-07

अ. क्र.	बाबी	तालुका				
		आष्टी	पाटील	शिरूर	गोवर्ग	मांजराखिंड
(1)	(2)	(3)	(4)	(5)	(6)	(7)
1	वस्ती असलेल्या गावांची एकूणसंख्या	177	105	94	192	121
2	गावातील वाड्या/वस्त्यांची संख्या	271	33	50	105	128
3	पारग वहीने पुरेसे पाणी उपलब्ध असलेल्या	1				
	3.1 गावांची संख्या	174	102	91	175	120
	3.2 त्याखालील वाड्या / वस्त्यांची संख्या	267	27	50	100	127
4	पिण्याच्या पाण्याची टंचाई असलेली गावे व वाड्या/वस्त्या					
	संदर्भ वर्षातील					
	अ) एकूण टंचाईग्रस्त गावे (संख्या)	3	3	3	17	1
	ब) एकूण वाड्या/वस्त्या (संख्या)	4	6	0	5	1
	वृहत् आराखड्यानुसार					
	अ) एकूण टंचाईग्रस्त गावे (संख्या)	5	6	10	12	47
	ब) एकूण टंचाईग्रस्त वाड्या/वस्त्या (संख्या)	16	11	10	24	13
5	केलेली उपाययोजना					
	अ) टँकरने पुरवठा होणा-या					
	गावांची संख्या	3	3	3	17	10
	गावातील वाड्या/वस्त्यांची संख्या	4	6	0	5	1
	टँकरची संख्या	3	3	3	17	1
	ब) बेलगाडीने पुरवठा होणा-या	0				
	गावांची संख्या	0	0	0	0	0
	गावातील वाड्या/वस्त्यांची संख्या	0	0	0	0	0
	बेलगाड्यांची संख्या	0	0	0	0	0
	क) इतर साधनांनी पुरवठा होणा-या					
	गावांची संख्या	0	4	0	0	2
	गावातील वाड्या/वस्त्यांची संख्या	0	0	0	0	0
	साधने संख्या	0	4	0	0	2

तक्ता क्रमांक - 12.4

पिण्याच्या पाण्याच्या सोयी व टंचाई संबंधी केलेल्या उपाययोजना

जिल्हा : बीड

संदर्भ वर्ष 2006-07

अ. क्र.	बाबी			
		एकूण गावांची संख्या	बाई	वस्ती
(1)	(2)	(3)	(4)	(5)
1	वस्ती असलेल्या गावांची एकूणसंख्या	43	128	122
2	गावातील बाह्या/वस्त्यांची संख्या	25	141	70
3	पारगटविलेले गावेसह एकूण असलेल्या			
	3.1 गावांची संख्या	34	78	120
	3.2 त्याखालील बाह्या / वस्त्यांची संख्या	15	120	66
4	पिण्याच्या पाण्याची टंचाई असलेली गावे व बाह्या/वस्त्या			
	संदर्भ नव्यातील			
	अ) एकूण टंचाईग्रस्त गावे (संख्या)	9	50	2
	ब) एकूण बाह्या/वस्त्या (संख्या)	10	21	4
	वृद्धत आराखड्यानुसार			
	अ) एकूण टंचाईग्रस्त गावे (संख्या)	5	33	33
	ब) एकूण टंचाईग्रस्त बाह्या/वस्त्या (संख्या)	25	3	25
5	केलेली उपाययोजना			
	अ) टँकरने पुरवठा होणाऱ्या			
	गावांची संख्या	9	50	2
	गावातील बाह्या/वस्त्यांची संख्या	10	21	4
	टँकरची संख्या	11	53	3
	ब) बेलगाडीने पुरवठा होणाऱ्या			
	गावांची संख्या	0	0	0
	गावातील बाह्या/वस्त्यांची संख्या	0	0	0
	बेलगाडीची संख्या	0	0	0
	क) इतर साधनांनी पुरवठा होणाऱ्या			
	गावांची संख्या	0	40	3
	गावातील बाह्या/वस्त्यांची संख्या	0	0	0
	साधने संख्या	0	40	3

तक्ता क्रमांक - 12.4

शिण्याच्या पाण्याच्या सोयी व टी.ई.संबंधी केलेल्या उपाययोजना

जिल्हा : बीड

संदर्भ वर्ष 2006-07

अ. क्र	बाबी	तालुका			जिल्हा एकूण
		शहोर	परुळी	शेगाव/जंजिरे	
(1)	(2)	(11)	(12)	(13)	14
1	दस्ती असलेल्या गावांची एकूणसंख्या	67	105	100	1254
2	गावातील बाड्या/बस्त्यांची संख्या	60	45	73	1001
3	घाटा महिने पुरेसे पाणी उपलब्ध असलेल्या				
	3.1 गावांची संख्या	54	96	96	1140
	3.2 त्याखालील बाड्या / बस्त्यांची संख्या	45	27	44	888
4	शिण्याच्या पाण्याची टंचाई असलेली गावे व बाड्या/बस्त्या				
	संदर्भ वर्षातील				
	अ) एकूण टंचाईग्रस्त गावे (संख्या)	13	9	4	114
	ब) एकूण बाड्या/बस्त्या (संख्या)	15	18	29	113
	सुद्धत आराखडयानुसार				
	अ) एकूण टंचाईग्रस्त गावे (संख्या)	13	26	46	236
	ब) एकूण टंचाईग्रस्त बाड्या/बस्त्या (संख्या)	53	34	14	228
5	केलेली उपाययोजना				
	अ) टँकरने पुरवठा होणा-या				
	गावांची संख्या	13	9	4	114
	गावातील बाड्या/बस्त्यांची संख्या	15	13	6	85
	टँकरची संख्या	13	17	5	129
	ब) बेलगाडीने पुरवठा होणा-या				
	गावांची संख्या	0	0	0	0
	गावातील बाड्या/बस्त्यांची संख्या	0	0	0	0
	बेलगाड्यांची संख्या	0	0	0	0
	क) इतर साधनांनी पुरवठा होणा-या			0	
	गावांची संख्या	13	10	4	76
	गावातील बाड्या/बस्त्यांची संख्या	11	18	29	58
	साधने संख्या	24	28	43	144

आधार - कार्यकारी अभियंता, शासना

(129) शाहीपुरवठा विभाग जि. बीड

सूचकांक क्रमांक 12.5

रासायनिक खतांचे वाटप

जिल्हा बीड.

संदर्भ वर्ष 2006-07

अ.क्र.	तालुका	रासायनिक खतांचे वाटप (मेटन)		
		नियंत्रित संस्थांकडून	खाजगी संस्थांकडून	एकूण
(1)	(2)	(3)	(4)	(5)
1	आष्टी	3800	200	4000
2	पाटोदा	3200	177	3377
3	शिरूर	3200	300	3500
4	गेबराई	7600	400	8000
5	माजलगांव	14200	800	15000
6	बडवणी	3200	200	3400
7	बीड	18000	2000	20000
8	के ज	8300	700	9000
9	भारूर	2800	200	3000
10	परळी	16500	1500	18000
11	अंबाजोगाई	9000	1000	10000
जिल्हा एकूण		89800	7477	97277

आधार - कृषि विकास अधिकारी, जिल्हा परिषद, बीड.

तक्ता क्रमांक - 12.6

साखर कारखाने

जिल्हा:- बीड

संवत्सरे वर्ष : 2006-07

अ.क्र.	तालुका	साखर कारखान्याचे नाव	सरकारी खाजगी	कामगार(संख्या)		एकूण भ्रमता से.टन	प्रत्यक्ष वाजप से.टन	साखरचे उत्पादन से.टन	इतर उत्पादन			
				नियमित	सामान्य				हव्हेनास से. टन	वेचन से. टन	मद्यार्क हजार लि.	व्रीज से. टन
(1)	(2)	(3)	(4)	(5)	(6)	(7)	(8)	(9)	(10)	(11)	(12)	(13)
1	आष्टी	कडा	सरकारी	255	26	1250	110825	105850	0	0	0	0
2	भाटीदा	-	-	-	-	-	-	-	-	-	-	-
3	शिल्लर	-	-	-	-	-	-	-	-	-	-	-
4	गोवराई	जय भवानी	सरकारी	411	209	2500	555938	60400	0	0	3592589	0
5	भाजलगांव	भाजलगांव	सरकारी	348	357	2500	830119	628440	0	0	0	0
6	वडवणी	-	-	-	-	-	-	-	-	-	-	-
7	बीड	गजानन	सरकारी	909	191	1250	251968	243340	0	0	0	0
8	के.ज	दिखे घाटील	सरकारी	117	274	2500	16336	15065	0	0	0	0
9	साकर	-	-	-	-	-	-	-	-	-	-	-
10	परली	वेळनाथ	सरकारी	167	566	2500	387857	40203	0	0	7278000	0
11	अंबाजोगाई	अंबा	सरकारी	387	206	2500	486532	530238	3687	0	0	0

साधार - साखर आयुक्तालय, पुण

पत्रांक क्रमांक - 12.7

बोस कार्याची कार्यक्रमाची भौतिक प्रगती.

जिल्हा बीड.

संदर्भ: 2006-07

अ.क्र.	बाब	परिमाण	जिरेट	साध्य
(1)	(2)	(3)	(4)	(5)
1	अ) स्वर्णजयंती ग्राम स्वरोजगार योजना	लाभधारकांची संख्या	1800	1822
	ब) जवाहर ग्राम समृद्धी योजना	लाख मनुष्य दिवस	17.16	16.92
	क) लघुउद्योग स्थापन करणे	उद्योग संख्या	1159	326
2	अ) अतिरिक्त जमिनीचे वाटप	इंक्टर	0	0.00
	ब) लाभधारक	संख्या-अनु जाती	0	0
		अनु जमाती	0	0
		इतर	0	0
3	वेढविगारांचे पुनर्वसन	खेडी संख्या	0	0
4	पिण्यासाठी स्वच्छ पाणी	खेडी संख्या	42	0
5	अ) प्राथमिक आरोग्य केंद्र	केंद्र संख्या	0	0
	ब) उपकेंद्र	उपकेंद्र संख्या	0	0
6	अ) कुटुंब नियोजन शास्त्रक्रिया	संख्या	18429	11715
	ब) सामुल्य शास्त्रक्रिया	संख्या	26810	34836
7	अ) एकात्मिक बालविकास सेवा गट	संख्या	0	0
	ब) अंगणवाडी	संख्या	0	0
8	अ) अनु जातीच्या कुटुंबांना सहाय्य	संख्या	2147	1847
	ब) अनु जमातीच्या कुटुंबांना सहाय्य	संख्या	243	47
9	अ) घरांसाठी जागा (इंदिरा आवास योजना)	संख्या	2137	1497
	ब) घरबांधणीसाठी अर्थसहाय्य (इंदिरा आवास योजना)	संख्या	0	0
	क) आर्थिकदृष्ट्या दुर्बल घटकांसाठी घरे	संख्या	0	0
	ड) कमी उत्पन्न गटासाठी घरे	संख्या	0	0
10	गलिच्छ वस्ती सुधारणा	लोकसंख्या	0	0
11	झाडे लावणे	रोपे संख्या लाखाल	11.13	1.23
12	रास्त भावाची दुकाने उघडणे	संख्या	0	0
13	अ) खेड्यांचे विद्युतीकरण	संख्या	0	0
	ब) ग्राम संचांसाठी विद्युतीकरण	संख्या	5679	6673
	क) सुधारित वृत्ती	संख्या	0	0
	ड) बायोगॅस	संख्या	150	135

आधार - जिल्हा नियंत्रण अधिकारी, बीड.

तक्ता क्रमांक - 12.8

स्थानिक विकास कार्यक्रम (लोकसभा मतदार संघ)

जिल्हा बीड.

संदर्भ : 2006-07

अ. क्र.	लोकसभा मतदार संघाचे नांव	मतदार संघाला मंजूर तरतूद (रुपये हजारात)	मंजूर कामाची संख्या			मंजूर कामाची अंदाजित किंमत	संदर्भ वर्षात झालेला एकूण खर्च (रुपये)
			जुनी अपूर्ण कामे	संदर्भ वर्षातील नवीन कामे	एकूण		
(1)	(2)	(3)	(4)	(5)	(6)	(7)	(8)
1	बीड	20000	75	12	87	42715	23735
2	जालना(गोवराई)	0	0	0	0	0	0
एकूण		20000	75	12	87	42715	23735

तक्ता क्रमांक - 12.9

स्थानिक विकास कार्यक्रम (विधानसभा मतदार संघ)

अ. क्र.	विधानसभा मतदार संघाचे नांव	मतदार संघाला मंजूर तरतूद (रुपये हजारात)	मंजूर कामाची संख्या			मंजूर कामाची अंदाजित किंमत (रुपये)	संदर्भ वर्षात झालेला एकूण खर्च (रुपये)
			जुनी अपूर्ण कामे	संदर्भ वर्षातील नवीन कामे	एकूण		
(1)	(2)	(3)	(4)	(5)	(6)	(7)	(8)
1	आष्टी	8000	26	69	95	6844	7521
2	गोवराई	8000	84	34	118	4351	7950
3	माजलगाव	8000	55	40	95	7799	6010
4	चौसाळा	8000	35	25	60	7400	5680
5	बीड	8000	49	21	70	6810	3016
6	कोज	8000	34	34	68	7335	8000
7	रेणापूर	5200	20	11	31	4519	6224
एकूण		53200	303	234	537	45058	44401

आधार - जिल्हा नियोजन अधिकारी, बीड.

तक्ता क्रमांक - 12.10

स्थानिक विकास कार्यक्रम (राज्यसभा सदस्य)

जिल्हा बीड.

संदर्भ : 2006-07

अ. क्र.	राज्यसभा सदस्य नाव	जिल्हाकारिता उपलब्ध करून दिलेली तरतूद (रुपये हजाराला)	संजूर कामांची संख्या			संजूर कामांची अंदाजित किंमत (रुपये हजाराला)	संदर्भ वर्षांत झालेला एकूण खर्च (रुपये हजाराला)
			जुनी अपूर्ण कामे	संदर्भ वर्षातील नवीन कामे	एकूण		
(1)	(2)	(3)	(4)	(5)	(6)	(7)	(8)
1	श्री प्रमोद महाजन	6500	0	2	2	6500	0
	एकूण	6500	0	2	2	6500	0

आधार - जिल्हा नियोजन अधिकारी, बीड.

तक्ता क्रमांक - 12.11

स्थानिक विकास कार्यक्रम (विधान परिषद सदस्य)

जिल्हा बीड.

संदर्भ वर्ष 2006-07

अ. क्र.	विधानपरिषद सदस्यांचे नाव	जिल्हाकारिता उपलब्ध करून दिलेली तरतूद (रुपये हजाराला)	संजूर कामांची संख्या			संजूर कामांची अंदाजित किंमत (रुपये हजाराला)	संदर्भ वर्षांत झालेला एकूण खर्च (रुपये हजाराला)
			जुनी अपूर्ण कामे	संदर्भ वर्षातील नवीन कामे	एकूण		
(1)	(2)	(3)	(4)	(5)	(6)	(7)	(8)
1	मा.आ. विनायक घटे.	2666	55	13	68	1634	2262
2	मा.आ. उषा दराडे	5332	-	17	17	5024	3570
3	श्रीकांत जोशी	500	1	4	5	500	500
4	दिलीपराव देशमुख	2500	11	5	16	2500	2468
5	सुभाकरराव गणगणो	200	1	1	2	200	331
6	मा.आ. श्रीमती फौजिया खान	200	0	1	1	200	260
7	मा.आ. अजिज खान	200	0	1	1	300	300
8	मा.आ. सुरेश जेठलीया	1250	0	3	3	1250	513
9	मा.आ. नवनाथ अक्काड	1550	0	4	4	1850	1252
10	मा.आ. दिनकर रावते	50	0	1	1	50	837
	एकूण	14448	68	50	118	13408	11296

आधार - जिल्हा नियोजन अधिकारी, बीड.

संख्या क्रमांक - 13.1
पोलिस अधिकारी/ कर्मचारी यांची संख्या

जिल्हा - बीड.

संदर्भ वर्ष: 2006-07

अ. क्र.	पदनाम	संख्या	
		एकूण संख्या	पैकी महिलांची संख्या
(1)	(2)	(3)	(4)
1	पोलिस अधिकारी/ कर्मचारी यांची संख्या		
1.1	पोलिस उपसहनिरीक्षक	0	0
1.2	पोलिस आयुक्त	0	0
1.3	पोलिस उप आयुक्त	0	0
1.4	पोलिस महायुक्त आयुक्त	0	0
1.5	पोलिस अधीक्षक	1	0
1.6	अपर पोलिस अधीक्षक	2	0
1.7	पोलिस उप अधीक्षक	7	0
1.8	पोलिस निरीक्षक	21	0
1.9	राष्ट्रीयक पोलिस निरीक्षक	35	0
1.10	पोलिस उप निरीक्षक	77	1
1.11	सहाय्यक पोलिस उपनिरीक्षक	165	4
1.12	पोलिस जमादार/ हवालदार	419	13
1.13	पोलिस शिपाई / पोलिस नाईक	1191	73
	एकूण पोलिस अधिकारी/ कर्मचारी संख्या	1918	91
2	पोलिस ठाणे	24	0
3	आउट पोस्ट	13	0
4	पोलिस चौकी	6	0
5	लॉफअप	19	0
6	पोलिस ठाणे, आउट पोस्ट व सब पोस्ट आदींची सोय असलेली गावे व शहरे	36 पो. ठाणे	0
7	पोलिस दलाचा एकूण खर्च (रु.लाखात)	1800	0

आधार - जिल्हा पोलिस अधीक्षक, बीड.

तक्ता क्रमांक - 13.2

दिवानी व फौजदारी न्यायालयांत निकालात काढलेली प्रकरणे

जिल्हा बीड.

संदर्भ वर्ष: 2006-07

अ. क्र.	न्यायालये	एकूण प्रकरणे	मूळ		अपील	
			नियमित	संकीर्ण	नियमित	संकीर्ण
(1)	(2)	(3)	(4)	(5)	(6)	(7)
1	दिवानी न्यायालय	9163	3988	1365	2019	1791
2	फौजदारी न्यायालय	18219	14183	1825	828	1383
3	लोक न्यायालय	846	846	0	0	0
4	कामगार न्यायालय	551	551	-	-	-
5	औद्योगिक न्यायालय	65	-	-	-	-
6	कोर्टाधिकार न्यायालय	739	606	83	-	-
7	जिल्हा वंडाधिकारी तथा कार्यकारी वंडाधिकारी	4147	4147	-	-	-

आधार - 1) जिल्हा व सत्र न्यायाधीश, बीड.

2) आयुक्त, कामगार न्यायालय, बीड.

3) आयुक्त, औद्योगिक न्यायालय, बीड.

4) जिल्हा वंडाधिकारी व कार्यकारी वंडाधिकारी, बीड.

5) समुपदेशक, कोर्टाधिकार न्यायालय, बीड.

सकल क्रमांक - 14.1

चित्रपट गृहे, वी.डी.ओ. केंद्र आणि केवलधारक यांची आकडेवारी

जिल्हा-बीड.

संदर्भ वर्ष: 31.3.2007.

अ. क्र.	तालुका	कायम स्वरुपी चित्रपटगृहे		फिरती चित्रपटगृहे		वीडीओ केंद्रे		केवल धारक		जमूद केलेला कर (रुपये हजारत)
		संख्या	प्रत्येक खेळा साठी असलेली आसन क्षमता	संख्या	प्रत्येक खेळा साठी असलेली आसन क्षमता	संख्या	प्रत्येक खेळा साठी असलेली आसन क्षमता	केवल चालक संख्या	केवल साहक संख्या	
(1)	(2)	(3)	(4)	(5)	(6)	(7)	(8)	(9)	(10)	(11)
1	आष्टी	0	0	0	0	0	0	8	1584	67
2	पाटोदा	0	0	0	0	2	150	7	911	34
3	गिरूर	0	0	0	0	3	225	1	6249	10
4	गेवराई	1	640	1	700	3	225	6	1340	72
5	भाजलागांव	0	0	1	650	6	450	3	1152	15
6	वडवणी	0	0	0	0	1	75	2	197	10
7	बीड	4	1958	0	0	4	300	32	5575	329
8	के.ज	0	0	0	0	3	225	2	632	19
9	घातर	0	0	0	300	2	150	1	341	24
10	चरळी	3	2510	0	0	1	75	4	2916	44
11	अंबाजोगाई	1	592	0	0	9	675	2	1593	92
जिल्हा एकूण		9	5700	2	1650	34	2550	68	22490	716

आधार- जिल्हाधिकारी कार्यालय (करमगूद शाखा), बीड.

तब्बता क्रमांक - 14.2

मुद्रणालय आणि त्याची प्रकाशित केलेली वतमानपत्रे व नियतकालिके

जिल्हा-बीड

सं. 31.3.2007

अ. क्र.	तालुका	मुद्रणालयाची संख्या	दैनिक वतमान पत्रे आणि नियतकालिके					
			दैनिक	साप्ताहिक	मासिक	त्रैमासिक	वार्षिक	
(1)	(2)	(3)	(4)	(5)	(6)	(7)	(8)	(9)
1	आष्टी	3	0	6	0	0	0	0
2	पाटोदा	4	1	6	0	0	0	0
3	शिरूर	1	0	0	0	0	0	0
4	गेवराई	8	0	4	0	0	0	0
5	माजलगाव	15	2	11	0	0	0	0
6	वडवणी	1	0	0	0	0	0	0
7	बीड	46	23	32	2	3	4	1
8	केज	5	1	4	0	0	0	0
9	धारुर	2	1	2	0	0	0	0
10	परळी	13	1	15	0	0	0	0
11	अंबाजोगाई	12	2	2	0	0	0	0
एकूण जिल्हा		110	31	82	2	3	4	1

आधार- 1) जिल्हा माहिती अधिकारी, बीड.

2) जिल्हाधिकारी कार्यालय (गृह शाखा), बीड.

तक्ता क्र. 14.3

लोकसभा व विधानसभा निवडणुकी बाबतची आकडेवारी

जिल्हा बीड

संदर्भ वर्ष 2006

अ. क्र.	मतदारसंघाचे नाव	एकूण मतदारांची संख्या	मतदान केलेल्या मतदारांची संख्या			मतदानाची टक्केवारी	पक्रानिहाय निकालातील मते (संख्या)	
			पुरुष	स्त्रिया	एकूण		काँग्रेस आय	राष्ट्रवादी काँग्रेस
(1)	(2)	(3)	(4)	(5)	(6)	(7)	(8)	(9)
जिल्हासंख्या		2004						
1	बीड	1316640	482935	401299	884234	67.11	0	425051
2	जालना (गेवराई)	-	-	-	-	-	-	-
जिल्हासंख्या		1316640	482935	401299	884234	33.56	0	425051
विधानसंख्या		2004						
1	आष्टी	229068	93810	84274	178084	77.73	0	18940
2	गेवराई	197157	82501	75739	158240	80.25	0	63814
3	भाजलगाव	238205	91415	80178	171593	72.03	0	36907
4	चौसाळा	212102	86584	77482	164066	77.34	0	75062
5	बोड	244627	95292	79545	174837	71.45	0	81308
6	कंज	222332	85182	73258	158440	71.25	0	86720
7	रेणापूर	222250	87589	76403	163992	73.78	0	54312
जिल्हासंख्या		885752	353165	311417	664582	42.87	0	235034

तक्ता क्र. 14.3

लोकसभा व विधानसभा निवडणुकी बाबतची आकडेवारी

जिल्हा- बीड

अ. क्र.	मतदारसंघाचे नाव	एकनिहाय सिध्दांतली मते (संख्या)						
		जनता दल	भा.ज.प. एन.सी.	जनता पार्टी	भा.ज.प.	जि.व.स.प.	अपक्ष	इतर पक्ष
(1)	(2)	(10)	(11)	(12)	(13)	(14)	(15)	(16)
लोकसभा निवडणूक		2004						
1	बीड	0	0	0	377639	0	51892	30109
2	जालना (मिठराई)							
लोकसभा एकूण		0	0	0	377639	0	51892	30109
विधानसभा निवडणूक		2004						
1	आष्टी	0	0	0	92706	0	61379	4443
2	गेवराई	0	0	0	89414	0	11142	2870
3	साजलगांव	0	0	0	71937	0	12614	49545
4	चौसाळा	0	0	0	78439	0	3729	3836
5	बाड	0	0	0	0	86581	6682	10266
6	कोळ	0	0	0	59380	0	1628	10712
7	रेणापूर	0	0	0	92445	0	2536	14399
विधानसभा एकूण		0	0	0	475621	86581	102710	96071

अक्षर - जिल्हा निवडणूक अधिकारी, जिल्हाधिकारी कार्यालय, बीड.