

STATISTICAL ABSTRACT
NO. 2003-04

**MAHARASHTRA ECONOMICS
AND STATISTICS**

G.P.E.



जिल्हा सामाजिक व आर्थिक समालोचन

जिल्हा : बीड
2005 - 2006

अर्थ व सांख्यिकी संचालनालय,
महाराष्ट्र शासन,
मुंबई

(फक्त कार्यालयीन उपयोगकरिता)



जिल्हा

सामाजिक व आर्थिक समालोचन

बीड जिल्हा

2005 - 2006

अर्थ व सांख्यिकी संचालनालय

महाराष्ट्र शासन

मुंबई

अनुक्रमणिका

जिल्हा सामाजिक व आर्थिक समालोचन - 2005-06

जिल्हा - बीड

तक्ता क्र.	विषय	पृष्ठ क्र.
1	2	3
भाग-1 स्थानिकता		
	बीड जिल्ह्याचा संपूर्ण आढावा	1
	दृष्टिक्षेपात बीड जिल्हा	15
	रस्ते आणि वाहतूक सांगा इराविकासा बीड जिल्ह्याचा नकाशा	22
	निवडक आलेख	23
भाग-2 प्रादेशिक व तक्ते		
1. निवडक निर्देशक		
1.1	निवडक निर्देशक (1960-2004)	1
2. लोकसंख्याविषयक आकडेवारी		
2.1	लोकसंख्याविषयक निवडक आकडेवारी	6
2.2	लोकसंख्या आणि वाढदर	10
2.3	शहरांचा वसावरा आणि त्यांचा लोकसंख्या	11
2.4	मुख्य व ग्रामीण कामे करणा-यांचे उद्योगात्मिक व तंत्रिकीकरण	12
2.5	शहरी व ग्रामीण तुरुंग लोकसंख्या	13
2.6	साक्षरता प्रेक्षणीयता आणि कुटुंबे	14
3. जिल्हा उत्पन्न अंदाज		
3.1	बेनेवार जिल्हा उत्पन्न व परतर्कित उत्पन्न - जातू नितीनुसार	15
3.2	बेनेवार जिल्हा उत्पन्न व परतर्कित जिल्हा उत्पन्न - स्थिर किंमतीनुसार	16
4. किंमतीविषयक आकडेवारी		
4.1	निवडक कृषिमालाच्या सरासरी वार्षिक किंमती	17
4.2	जिल्हा मुख्यालयातील महत्वाच्या वस्तूंच्या मासिक सरासरी किरकोळ किंमती	19
4.3	ग्राहक किंमतांचे निदेशांक	25
4.4	किंमतीचे महत्त्वाचे निदेशांक	26
5. जमीन महसूल, स्थानिक संस्थांचे उत्पन्न/ खर्च, बँकिंग, विमा आणि अल्पवचनविषयक आकडेवारी		
5.1	गोळा केलेला जमीन महसूल	27
5.2	स्थानिक स्वशासन संस्थांचे उत्पन्न व खर्च	28
5.3	बँक फार्मास्ये, पॅरामिटर बँकची संख्या, डेपॉ व फंड	29
5.4	अल्पवचन फार्मास्येची प्रगती	30
5.5	आयुर्विनायक आकडेवारी	31

अनुक्रमणीकता

जिल्हा सामाजिक व आर्थिक समालोचन - 2005-06

जिल्हा - बीड

तक्ता क्र.	विषय	पृष्ठ क्र.
1	2	3
6. कृषि व एवम विषयक आकडेवारी		
6.1	जमिनीचा वापर	52
6.2	निरनिराळ्या पिकाखालील क्षेत्र	54
6.3	मुख्य पिकांचे दर हेक्टरी अदाजित उत्पादन	43
6.4	निवडक केंद्रातील पर्जन्य दिवसांची संख्या व एकूण पर्जन्य	44
6.5	विविध साधनाखालील ओलिताचे क्षेत्र	45
6.6	निरनिराळ्या पिकाखालील ओलिताचे क्षेत्र	46
6.7	सिंचन विहिरी	52
6.8	कृषि पत्नीलका, हातपंप व विद्युत पंप	53
6.9	लघुपाटबंधा-यांची कामे	54
6.10	मोठे व मध्यम पाटबंधारे प्रकल्प	56
6.11	वहिली धारणेचा प्रकार आणि क्षेत्रफळ गटानुसार वर्गीकरण	60
6.12	कृषि अवजारे	61
6.13	पशुधन	62
6.14	पशुवैद्यकीय संस्था	69
6.15	मान्यताप्राप्त पशुवैद्यगृहे आणि त्यात कत्तल केलेल्या पशूंची संख्या	71
6.16	वनक्षेत्र	72
6.17	मुख्य व गौण वन उत्पादने	73
6.18	भूजल मत्स्य व्यवसाय	74
6.19	दुग्ध विकास सहकारी संस्था	75
7. सहकारी क्षेत्र		
7.1	पिंपीय प्रणालीच्या सहकारी संस्था	76
7.2	सहकारी संस्थांची पिंपीय स्थिती	77
7.3	सहकारी संस्थांची लेखा परीक्षण वर्गाप्रमाणे संख्या	78
7.4	राज्य/जिल्हा कार्यक्षेत्र असलेल्या सहकारी बँकांचे कार्य	79
7.5	सहकारी संस्थांचे कार्य	80
7.6	बगरकृषि सहकारी पत संस्थांचे कार्य	82
7.7	जिल्हा आणि प्राथमिक पणन संस्थांचे कार्य	83
7.8	नियंत्रित बाजारपेठांतील कृषि मालाची वार्षिक आतंक	86
7.9	परवानाधारक सावकारांची संख्या आणि त्यांनी दिलेली कर्जे	89

अनुक्रमिका

जिल्हा सामाजिक व आर्थिक समन्वयन - 2005-06

जिल्हा - बीड

क्र.सं.	विवरण	पृष्ठ क्र.
		३
४. वानत आरोग्य परिचरन व दळ्यावळी		
४.१	निदानोत्तरण द्यालेल्या आरोग्याची व आरोग्याची संख्या आणि त्यांची लोकसंख्या	९०
४.२	विजेचा साठा	९०
४.३	प्रकार व वृद्धता व मुलार रस्त्यांची संख्या	९१
४.४	मोटर वाहनांची आणि प्रवाजाधारकांची संख्या	९२
४.५	महाराष्ट्र राज्य मार्ग परिवहन महामंडळाची प्रवासी वाहतूक	९३
४.६	पोस्ट, खाणगी व सार्वजनिक दूरध्वनीची संख्या	९४
५. रोजगार व उद्योगविकासक आकडेवारी		
५.१	कारखान्यातील कामगारांची दैनिक सरासरी संख्या	९५
५.२	रोजगार व स्वयंरोजगार मार्गदर्शन केंद्रातील आकडेवारी	१००
५.३	शासकाय व स्थानिक स्वराज्य सस्थातील कामचा-याचा संख्या	१०१
५.४	संगणकशास्त्र उद्योगातील रोजगार	१०२
५.५	दूध व दूध-क्रीम उत्पादन	१०३
५.६	एम्प्लूय्ड इंडिया मॅगझिन उद्योगांची आणि निर्माण करणारी कामगारांची संख्या	१०४
५.७	एम्प्लूय्ड इंडिया मॅगझिन क्रीम व निर्माण करणारी उद्योगांची व त्यातील कामगारांची संख्या	१०५
१०. शिक्षण		
१०.१	सैद्धांतिक शाळांची संख्या	१०६
१०.२	सैद्धांतिक शाळातील शिक्षकांची संख्या	१०९
१०.३	सैद्धांतिक शाळातील विद्यार्थी संख्या	११०
१०.४	सैद्धांतिक शाळातील अनुसूचित जातीची विद्यार्थी संख्या	११२
१०.५	सैद्धांतिक शाळातील अनुसूचित जातीची विद्यार्थी संख्या	११४
१०.६	शासकीय शिक्षण महाविद्यालये, क्रीडांगणे, क्रीडा संस्था आणि क्रीडा शिबिराधीकारक	११६
१०.७	इंधनविहाय विद्यार्थ्यांची संख्या	११७
११. सांख्यिक आरोग्य		
११.१	सांख्यिक व शासन सहाय्यत वद्यकाय सुविधाचा माहता	११९
११.२	नादण केल्या जन्म-मृत्यूचा संख्या	१२१
११.३	त्रिभिध कारणानुसार मृत्यूचा संख्या	१२३
११.४	माता व बाल मरणोत्तर कारणानुसार लस टोचणी	१२४
११.५	कुटुंब कल्याण कार्यक्रमा	१२५

अनुक्रमणिका

२००५-०६

जिल्हा - बीड

नक्रा क्र	विवरण	पान क्र
	१	३
12. योजना		
12.1	विशेष विकास प्रोग्रामांनी इंग्लिश गोवर्णमंताने	126
12.2	गोवर्णमंत हंगी योजना	128
12.3	गोवर्णमंत हंगी प्रोग्रामातील वेतलेली कामे, त्यावरील सेवगार व खर्च	129
12.4	मिण्याच्या पाण्याच्या सोपी व टॅपाईसपेची जेरोलेयी उपाययोजना	130
12.5	साखर कारखाने	133
12.6	साखर कारखाने	134
12.7	बोस कलनी कार्यक्रमानी भौतिक प्रगती	135
12.8	स्थानिक विकास कार्यक्रम (लोकसभा मतदार संघ)	136
12.9	स्थानिक विकास कार्यक्रम (विधानसभा मतदार संघ)	137
12.10	स्थानिक विकास कार्यक्रम (राज्यसभा सदस्य)	137
12.11	स्थानिक विकास कार्यक्रम (विधानपरषद सदस्य)	137
13. व्याज व घसाखन		
13.1	राज्यीय अभिकर्मी/ कर्मचाऱ्यांची राखणी	138
13.2	दिवानी व गोवर्णमंत व्याजाखर्चात विकासी कामेवरील कामे/प्रकल्प	139
14. संचोर्ण		
14.1	विनयक पूर्णविषयक आकडेवारी	140
14.2	मुद्रातले आणि त्यांनी प्रचलित जेरोलेयी वर्तमानपत्रे व निवृत्तकारिजे	141
14.3	सोपसका व विधानसभा निवडणूकाबाबती आकडेवारी	142

भाग - 1

जिल्हा

सामाजिक व आर्थिक समालोचन

बीड जिल्हा

2005 - 2006

सर्व व सर्वोच्च शिक्षण विभाग

महाराष्ट्र शासन

मुंबई

जिल्हा सांख्यिक व आर्थिक सांख्यिक
सन 2005-2006

जिल्हा - बीड

1. बीड जिल्हा पूर्वीच्या डेलावाड राज्यातील मराठी भाषिकांनी एक जिल्हा आहे. सन 1956 साली विभाषिक राज्याच्या स्थापनेपूर्वी हा जिल्हा विभाषिक राज्याच्या मराठवाड्यात होता. सन 1900 ला महाराष्ट्र राज्याच्या स्थापनेनंतर हा जिल्हा मराठी भाषिक भागात घडाने महाराष्ट्रात समाविष्ट करण्यात आला. नंतरानंतर, ऑगस्ट 1989 ला प्रादेशिक विभागाचे व जिल्हाचे विभाजन करण्यात आले. त्यापूर्वी या जिल्ह्यातील अंबाजोगाई तहसीलमधील रेणापूर मंडळातील 43 गावे व 11 मंडळांना लातूर जिल्ह्यात समावेश करण्यात आला.

(1) स्थान व भौगोलिक परिस्थिती

2. बीड जिल्हा औरंगाबाद विभागाच्या पश्चिमेत मध्यभागी वसलेला आहे. हा जिल्हा 18.23 ते 19.23 या उत्तर अक्षांशांवर आणि 74.54 ते 76.57 या पूर्व रेखांशांवर आहे. जिल्ह्याच्या उत्तरेस औरंगाबाद व जालना, पूर्वेस परभणी व लातूर हे जिल्हे आहेत. पश्चिमेस उस्मानाबाद व अहमदनगर तर पश्चिमेस अहमदनगर जिल्हा आहे. गोदावरी ही या जिल्ह्याची महत्त्वाची नदी असून ती ग्रामुख्याने जिल्ह्याच्या उत्तर सिमेच्या गोंतराई व मातलगांव या तालुक्यांच्या पारधीपारण पाहते.

3. बीड जिल्हा दख्खनच्या फाळ्या थरांच्या दगडांच्या प्रदेशात वसलेला आहे. बालाघाटांची पर्यंत रांग ही जिल्ह्यातील गायत्र रांग असून ती त्रिज्येकडे अडथळताना जिल्ह्याच्या भिंतीला असून पूर्वेला जिल्ह्याच्या भिंतीतून तमरली आहे. या पर्यंत रांगांमधे जिल्ह्याचे दोन भाग पडले आहेत. उत्तरेकडील सखल प्रदेश गंगेची म्हणून ओळखला जातो. आणि दुसरा दख्खनचील गात्रेला मान किंवा बालाघाट खानून शिल्लकला जातो. गेणे 25000 मुद्रागोष्टा रून अशी अनेक शिखरे आहेत. बालाघाट विभागाची सगूक्षसपाटी पाचूपाची रंची 2000 ते 2200 फूट पर्यंत आहे व गंगेची प्रदेशाची रून 1200 ते 1500 मुद्रागोष्टा आहे. आधी तालुक्याची रून 1750 ते 2000 मुद्रा आहे. उन्नेकडील रून गात्रेला उत्तर दक्षिणेला व अग्नेय दिशेला आहे. आधी तालुक्याचा उत्तर सर्वसाधारणपणे दक्षिणेकडे आहे. उत्तरेकडील साग गोंतलीच्या जो-गात्र आहे व दक्षिणेकडील साग मकनगा गा गोंतलीच्या जोगाना आहे.

क्षेत्रफळ व प्रशासकीय विभाग

4. जिल्ह्याचे एकूण क्षेत्रफळ 10015.0 चौ. कि. मी. असून ते महाराष्ट्राच्या 0.44 टक्के इतके आहे. या क्षेत्रफळापैकी 234.9 (2.21 %) चौ.कि.मी क्षेत्रफळ नगरी भागात असून 10380.4 (97.79 %) चौ.कि.मी. क्षेत्रफळ ग्रामीण भागात आहे. प्रशासकीय दृष्टीने जिल्ह्याचे दोन महसुली विभाग पाडण्यात आले असून एक संपाठेसमा बीड रेंजे असून या अंतर्गत 1) बीड 2) गोंतराई 3) पाटोदा 4) आष्टी 5) शिकर (कासार) हे तालुके येतात. दुसरा उपविभाग अंबाजोगाई येथे असून त्या खाली 1) अंबाजोगाई 2) केज 3) नाजलगांव 4) वारर 5) परनी 6) वडवणी हे तालुके येतात. या संपाठेसमाकारिता स्वतंत्र संपाठेसमाधिकारी कार्यालये आहेत. जिल्ह्यात 11 तालुके असून नागरी विभाग पगळता 11 पंचायत समित्या आहेत. सर्व पंचायत समित्यांसाठी बीड येथे जिल्हा परिषद कार्यालय आहे.

5. जनगणना 2001 नुसार जिल्ह्यात एकूण 1365 गावे आहेत. एकूण 1019 ग्रामपंचायती पैकी 833 स्वतंत्र व 186 गट ग्रामपंचायती आहेत. जिल्ह्यात 8 नागरी क्षेत्रांपैकी बीड अ वर्ग नगर परिषद आहे. परळी-पंजनाथ व अंबाजोगाई गेणे व तर्ग नगर परिषदा असून गोंतराई, मातलगांव व शिकर या क तर्ग नगर परिषदा आहेत. जिल्ह्यात एकूण 8 कृषि उत्पन्न बाजार समित्या असून बीड, गोंतराई, नाजलगांव, अंबाजोगाई, केज, पाटोदा, आष्टी व परळी या तालुक्यात प्रत्येकी एक गा प्रमाती आहेत.

भू मिळान

6. जिल्हातील नद्यांवर जमिनी काढणे करता येऊ शकते व उडवणूक आहेत. गोंतराई आणि नाजलगांव तालुक्यातील जमिनी सापेक्ष काळ्या पतीच्या आहेत. नद्यांच्या व नाल्यांच्या काठावर काळ्या जामेनीचे पट्टे आहेत. आष्टी तालुक्याच्या पश्चिम भागात नागरीय प्रकारची जमिनी असून उत्तर व पूर्व भागातील जमिनी उंच, सखल व काळ्या पतीची आहे. पाटोदा तालुका हा खामशळ आहे. उत्तरेस सिडफणा नदीच्या काठावर चांगल्या प्रकारची जामेनी आहे. तसेच बीड, केज व अंबाजोगाई तालुक्यात असून सगूण काळ्या जमिनीचे पट्टे असून उत्तरीत नद्यांवर जमिनी मिळू शकते.

गवरी नदी

7. गौदावरी ही जिल्ह्याची नदीवरी नदी असून जिल्ह्याच्या उत्तरेकडील गौदावरी व नाजरागांव तालुक्यात प्रसिध्द व वाहत जाते. माजरा, सदाकणा, बंडसरा व वाण या जिल्ह्यातील इतर महत्वाच्या नद्या आहेत. माजरा व सिंदगाणा या गावोदर तालुक्यातील टंकडगाव परगणे पातलात गावला नदी जिल्ह्याच्या दक्षिणे विद्यमान राहते तर सिंदगाणा नदी जिल्ह्याच्या उत्तरे नाजरागांव, पातला व नाजरागांव तालुक्यातून प्रवाह करून गौदावरी नदीला मिळते. त्याचप्रमाणे बंडसरा नदी बंड तालुक्यातील टंकडगाव व वाण नदी बालाघाट परगणेच्या दक्षिणेकडून धारूर या गावाजवळ प्रवाह पावते. तसेच सरागाव, कावळी, रुटी व गोंडकरी या जिल्ह्यातील इतर नद्या आहेत. या सर्व नद्या सर्वसाधारणपणे उन्हाळ्यात फारड्या असतात. या नद्यांना मार्च महिन्यापर्यंत पाणी असते. चांगला पाऊस आल्यास काही नद्यांना वर्षभर पाणी असते.

हवामान व मान्सून

8. हवामानाच्या दृष्टीने वर्षाचे तीन भाग पडतात. जून ते सप्टेंबर या महिन्यात हवा उष्ण असली तरी पावसाळी वातावरणातून त्रास धोंडारास तारवा असतो. ऑक्टोबर ते फेब्रुवारी या महिन्यात हवा कोरडी व थंड असते. नोव्हेंबर ते जानेवारी या महिन्यात अधून-मधून काही दिवस थंडीची लाट येते. मार्च ते मे महिन्यात हवामान उष्ण व कोरडे असते. सर्वसाधारणपणे वर्षभराने या जिल्ह्याचे हवामान आन्हातदायक व उन्हाहर्षक असते.

9. ब्रीद रोशे ब्रीद या केंद्रात तापमान व प्रत्यक्ष मापक यंत्रे बसविलेले असून 1997 या वर्षी किमान 12.0 सेल्सियस व कमाल 30.6 सेल्सियस तापमानाची नोंद करण्यात आली.

10. जिल्ह्यातील जमिनी रोती ला प्रयुज पध्दतीत असून बहुतांश रोती पायसावर उभारल्या जाते. असे असले तरी पावसाचे प्रमाण बरेचकमी असून ती वर्षभर पडत नाही आणि त्यामुळे जिल्ह्यात अधून-मधून दुष्काळी परिस्थिती निर्माण होते. जिल्ह्यात 2005 मध्ये पातमाने सरासरी प्रमाण 838.15 मि.मी. होते. केवळ पाटोदा व आष्टी या तालुक्यात पावसाचे प्रमाण बरेच कमी असते. जिल्ह्यात 2005 या वर्षात वडवळी, केज, धारूर तालुक्यात पावसाचे प्रमाण जास्त असून तिथे 3223 मि.मी. तर आष्टी तालुक्यामध्ये सर्वात कमी म्हणजे 402.90 मि.मी. पाऊस पडला. जिल्ह्यात सर्वसाधारणपणे जून ते सप्टेंबर महिन्यातून पावसाचा प्रसंग होतो व तो सप्टेंबर महिन्यात जास्त होतो. कधी कधी ऑक्टोबर महिन्यात सुद्धा पाऊस पडतो.

जमिनीचा प्रकार

11. हा सर्व जिल्हा काळ्या थराच्या दगडाच्या प्रदेशात पसरला आहे. जिल्ह्यातील गवराड आणि माजलागाव तालुक्यातील गौदावरी नदीची जमीन खोल काळी असून रोतीस चांगली आहे. जमिनीच्या तालुक्यातील जमिनी काळ्या थराच्या व खडकाळ आहेत. जिल्ह्यात खराप आणि रब्बा हा दोन्ही प्रकार घेतला जात असला तरी माजलागाव व गवराड तालुक्यात रब्बीचे प्रमाण जास्त आहे.

12. दिवसेंदिवस पजन्यमान कमी होत असल्याने सुगमतेला पाण्याची खोली खोली जात आहे. ब्रीद, पाटोदा, केज, आष्टी व जंजाणोदर तालुक्यात पाण्याची पातळी खूप खोल असून 300 फुटांपर्यंत पाणी लागत नाही. या सर्व तालुक्यात विहिरींचे पाणी जमिनी मालत्या प्रमाणावर वापरतात.

(2) लोकसंख्या

जनगणना व वार्षिक अंदाज

13. जनगणना 2001 प्रमाणे ब्रीद जिल्ह्याची एकूण लोकसंख्या 21.01 लक्ष इतकी आहे. 1991 च्या जनगणनेच्या तुलनेत दशवार्षिक वाढीचा दर हजारी 185 येतो. 2001 च्या जनगणनेप्रमाणे तालुक्यावार लोकसंख्येचा विचार करता जिल्ह्याच्या लोकसंख्येची तालुक्याच्या लोकसंख्येची टक्केवारी ब्रीद 10.17 %, गौदावरी 12.10 %, नाजरागांव 9.90 %, अंबाजागाड 10.89 %, केज 10.47 %, पाटोदा 4.42 %, आष्टी 9.50 %, धारूर 2.07 %, परळी 10.90 %, महतापी 5.77 % व धारूर (तासगाव) 1.70 % होती जेणे.

घनता

14. ब्रीद जिल्ह्याचे क्षेत्रफळ 1001 च्या जनगणनेप्रमाणे महाराष्ट्राच्या क्षेत्रफळाच्या 0.45 % आहे. तसेच लोकसंख्येची टक्केवारी 2.23 यत. 2001 च्या जनगणनेप्रमाणे जिल्ह्यात दर चौ.कि.मी.प्रमाणे 203 लोकसंख्या येते तर महाराष्ट्रात हे प्रमाण 0.10 आहे. जिल्ह्याच्या

गांधीवाड व नागरी लोकसंख्या

15. 2001 च्या जनगणनेप्रमाणे जिल्ह्यातील एकूण लोकसंख्येपैकी 17.74 टक्के लोकसंख्या म्हणजेच 91.06 टक्के ग्रामीण भागात तर उर्वरित 0.07 लक्ष लोकसंख्या म्हणजेच 17.88 टक्के नागरी भागात आहे. एकूण नागरी लोकसंख्येपैकी 1.29 लक्ष म्हणजेच 35.60 टक्के मीठ नगर मारिकेची आहे, तर उर्वरित 2.40 लक्ष म्हणजेच 64.29 टक्के लोकसंख्या 9 नगरी क्षेत्रातील यतवाड, माजलगाव, अबाजगाड, धारूर व परळी नागरी क्षेत्रात अनुक्रमे 1.31, 2.03, 3.20, 0.84 व 4.00 लक्ष लोकसंख्या येते.

स्त्रि - पुरुष प्रमाण

16. 2001 च्या जनगणनेप्रमाणे महाराष्ट्रात दर हजार पुरुषांमध्ये 922 स्त्रियांचे प्रमाण येते तर बीड जिल्ह्यात ते प्रमाण हजार पुरुषांमध्ये 904 स्त्रिया असू आहे. नागरी व ग्रामीण भागाचा विचार करता नागरी भागातील हे प्रमाण 922 स्त्रिया असू आहे, तर ग्रामीण भागात हे प्रमाण 920 स्त्रिया असू आहे.

अनुसूचित जाती व अनुसूचित जमाती

17. जनगणना 2001 प्रमाणे जिल्ह्यात अनुसूचित जातीचा एकूण लोकसंख्या 281 हजार इतका आहे. एकूण लोकसंख्येपैकी उपनेहारी 12.00 टक्के महाराष्ट्रात अनुसूचित जातीच्या लोकसंख्येची उपनेहारी 11.00 आहे. महाराष्ट्रातील महाराष्ट्रातील जिल्ह्यातील अनुसूचित जातीचे प्रमाण उल्लेखनीय आहे. अनुसूचित जमातीचा 2001 च्या जनगणनेप्रमाणे जिल्ह्यात 21 हजार लोकसंख्या आहे तिची उपनेहारी 1.11 टक्के महाराष्ट्रात हीच उपनेहारी 9.27 आहे. यावरून महाराष्ट्रातील लोकसंख्या जिल्ह्यातील अनुसूचित जमातीचे प्रमाण अत्यल्प आहे.

कायक-याची संख्या

18. कायक-यांच्या संख्येने 1981 जनगणनेने गुन्हा बंदेल करून विमान कायकरी ही संज्ञा नव्याने निर्माण केली आहे. पेशाच्या बाटी ज्याला वर्षभर किंवा अधिक काळ काम मिळाले त्यांना कामकरी ही संज्ञा वापरण्यात आली. अर्थात संपूर्णवेळी कामगार पेशाच्या कुडीत राहणाऱ्या कामगार यापैकी कायकरी म्हणूनही कामगार कामगार राहिले आहेत. या उलट वर्षातील एक दिवस किंवा काही दिवस किंवा रोजी काही वेळ पेशाचे बदल्यात ज्यांचे काम केले त्यांना विमान कायकरी म्हणून मान्यता आहे.

19. जनगणना 2001 प्रमाणे जिल्ह्यात एकूण 3.57 लक्ष कामकरी आहेत म्हणजेच एकूण लोकसंख्येपैकी कामक-यांची टक्केवारी 44.24 यत. त्यामात कामकरी जनगणनेप्रमाणे 1.26 लक्ष म्हणजेच 5.86 टक्के आहेत. महाराष्ट्रात कामक-यांची व विमान कामक-यांची उपनेहारी 1981 चे जनगणने प्रमाणे अनुक्रमे 33.71 व 3.85 आहे.

20. जनगणना 1991 मध्ये कामक-यांचे 9 वर्गात वर्गीकरण करण्यात आले आहे. 1) शेतकरी 2) शेतमजूर 3) पणवर्जित, जंगलकाम, मच्छीमारी, शिकारी, फलबाग, मळे तऱ्हेचे क्षेत्रात काम करणारे 4) खाणकाम आणि तयार आणि कामात काम करणारे 5) वस्तू निर्माण प्रक्रियेत किंवा वस्तूच्या इत्यादी वस्तूची उद्योगात काम करणारे 6) धरगती सहयोग वस्तूच्या इतर उद्योग क्षेत्रात काम करणारे 7) वस्तूकाम करणारे 8) खाणकाम आणि वस्तूच्या क्षेत्रात काम करणारे 9) वाहतूक, साठवण आणि पळवण क्षेत्रात काम करणारे.

21. जिल्ह्यात शेतकरी व शेतमजुरांचे प्रमाण जास्त आहे. जिल्ह्यातील एकूण काम करणा-यांची टक्केवारी यदीच तसे वर्गीत प्रमाणे आहे. 1) 24.47 2) 14.67 3) 0.67 4) 0.035 5) 0.50 6) 0.02 7) 0.22 8) 0.32 9) 0.31 नागरी भागातील हीच कामक-यांची टक्केवारी अनुक्रमे 2.04, 3.09, 0.84, 0.11, 0.43, 2.80, 2.05, 5.77 आणि 2.15 टक्के येते.

वयोगवर्गानुसार लोकसंख्या

22. लोकसंख्येची वयोगवर्गांनुसार 1981 च्या जनगणनेप्रमाणे 9 गटात विभागणी करण्यात आलेली अद्याप त्यानुसार 1) 0 ते 14 वयोगटांमध्ये 40.72 टक्के 2) 15 ते 19 वयोगटांमध्ये 29.00 टक्के 3) 20 ते 24 वयोगटांमध्ये 7.40 टक्के 4) 25 ते 29 वयोगटांमध्ये 0.00 टक्के 5) 30 ते 34 वयोगटांमध्ये 0.57 टक्के 6) 35 ते 39 वयोगटांमध्ये 6.18 टक्के 7) 40 ते 44 वयोगटांमध्ये 10.19 टक्के 8) 45 ते 49 वयोगटांमध्ये 6.74 टक्के आणि 9) 50 ते 54 वयोगटांमध्ये 7.17 टक्के, यदीच विवरणावरून असे दिसून येते की 15 ते 39 वयोगटांमध्ये 0.57 टक्के

(4) शेती

जमिनीच्या प्रकार

28. जमिनीच्या वापरबाबतची माहिती स्थायी स्वरूपाची असून आकडेवारी 1998-99 या वर्षाकरिता उपलब्ध आहे. खालील नवीनतरी वान माहितीचा आधार घेतला आहे.

29. जिल्ह्याच्या एकूण 10.44 लाख हेक्टर गौणजिल्ह क्षेत्रावैची 0.20 लाख हेक्टर पर्यंत असून त्याची एकूण क्षेत्रफळाशी टक्केवारी 2.47 आहे. शेत यांग्य नसलेले एकूण क्षेत्र 0.43 लाख हेक्टर असून एवढी जमिनी व्यावसायिक लागवडी लागू करणे पडीत जमीन 0.00 लाख हेक्टर आहे. जाजू पड व इतर पड 0.25 हेक्टर जमीन कसलेले क्षेत्र 8.81 लाख हेक्टर असून आहे. लागवडी लागू पडीत जमिनीची जवळ जवळ 0.46 लाख हेक्टर जमीन यांग्य पुरे पर्यंत असून जिल्ह्यात जवळपास एकूण गौणजिल्ह क्षेत्राची जमीन प्रमाण 0.10 लाख हेक्टर इतके फारच कमी आहे. असे असले तरी या जमिनीच्या चा-याचा पडन वतन पडीत जमिनीमळे शाब्दिकपणे पुढच्यात नष्ट होते. एकूण 0.01 लाख हेक्टर निष्पन्न लागवडी खालील त्रयेक यांग्यी प्रमाण 0.41 हेक्टर इतके आहे. शेत यांग्यी प्रमाण वित्त परिस्थितीप्रमाणे व अतन्नाप्रमाणे रांगण-या सुधारित शेत प्रकल्पित हे पुरेसे आहे असे शेत यांग्यी प्रमाण यांग्यी प्रमाणे जमीन जवळ जवळ 0.10 लाख हेक्टर इतके फारच कमी असल्याने दुसरे विकारावलीत क्षेत्र कमी आहे. याकस वेळेवर व सम प्रमाणात पटल्यास वित्तप्रमाणे शेत यांग्यी प्रमाणे वेगळी आसा.

बाहेर धारण केलेली जमीन व बाहेरी खातदार

30. सन 1990-91 च्या काळ गणनेनुसार जिल्ह्यात 4,05,539 खातदार असून त्यांनी धारण केल्या जमीन 890972 हेक्टर इतकी आहे. या खातदारांची एक हेक्टरचे जात जमीन धारण करणारे एकूण 1,20,486 खातदार असून त्यांनी धारण केल्या जमीन फक्त 69,913 हेक्टर आहे. त्याचप्रमाणे 1 ते 2 हेक्टर पर्यंत जमीन धारण करणारे एकूण 1,20,070 खातदार असून त्यांच्याकडे 100790 हेक्टर इतकी जमीन आहे. 2 ते 4 हेक्टर पर्यंत जमीन धारण करणारे एकूण 98176 खातदार असून त्यांच्याकडे 271975 हेक्टर इतकी जमीन आहे. 4 ते 10 हेक्टर पर्यंत जमीन धारण करणारे एकूण 49000 खातदार असून त्यांच्याकडे 200998 हेक्टर इतकी जमीन आहे. 10 ते 20 हेक्टर पर्यंत जमीन धारण करणारे 5374 खातदार असून त्यांच्याकडे 76196 हेक्टर जमीन आहे. याचाच अर्थ असा की या जिल्ह्यात एकूण 2,52,150 जवळ जवळ एकूण एकूण खातदारांनी धारण केलेली जमीन 250700 हेक्टर आहे, जरी व अत्यल्प सुधारकाच एकूण खातदारांशी प्रमाण 12.18 टक्के व त्यांच्याकडे असलेल्या जमिनीचे प्रमाण 28.94 टक्के आहे.

खालील त्रयेक 1

अ. क्र	जमिनी धारण हेक्टर	एकूण खातदार	एकूण धारण केलेली जमीन	एकूण खातदारांची प्रमाण	एकूण जमिनीची प्रमाण
1	2	3	4	5	6
1	0.01 ते 1.0	120486	60013	90.45	7.92
2	1.0 ते 2.0	120070	188790	31.73	21.12
3	2.0 ते 4.0	98176	271975	24.21	20.49
4	4.0 ते 10.0	49000	200998	12.89	32.11
5	10.0 ते 20.0	5374	61144	1.21	6.94
6	20.0 व त्यापेक्षा जास्त	483	15052	0.11	1.681
एकूण		405539	890972	100.00	100.00

पिके वनिक पध्दती

32. मा जिल्ह्यात जमीन आणि उन्ही ही दोन्ही पिके घेतली जात असून जमीन हंगामातून संकडीत जमीन भावनी तर, उडाद आणि कापूस तसेच भुडमग ही पिके प्रामुख्यात घेतली जातात, तर रब्बा हंगामातून ज्वारा, गहू, हरपरा व कोरडई ही पिके प्रामुख्यात घेतली जाते. बासपाही विविधपणे कापू हे पिक मुख्य असून जेथे जोशीतापी रोपे जादे असत तेथेच उन्हाळी गहूगहू व चूर्णगहू ही पिके घेतली जातात. गावीगावा आणि पठारे ही पिके जेथे पावसाची सोय होते अशा ठिकाणा सर्वसाधारणपणे वर्षभर घेतली जातात.

33. जिल्ह्यात बाड, पाटादा, कज व अंबोजगाड तसेच आष्टा या तालुक्यात खरप पिक प्रामुख्यात घेतली जातात व काही भागात रबी पिके वण घेण्यात येतात. मात्र जिल्ह्यात गेवराई व गाजलगाव तालुक्यात पोहोरी हंगामातून पिके घेतली जातात. एकूण लागवडी खालील क्षेत्रांसाठी 1000 वर्गात सरासरी ज्वारी 25.20 टक्के, बाजरी 12.66 टक्के, एकूण तृणधान्य 56.84 टक्के, एकूण कडधान्य 10.75 टक्के, ऊस जवळ जवळ 3.65 टक्के असून एकूण खाद्य पिकांचे प्रमाण 70.00 टक्के असून कापूत 0.11 टक्के, गळीतापी पिके 11.53 टक्के घेतली जात असून राहिलेली दरम पिके घेतली जातात.

34. व्यापारी पिकातून प्रामुख्यात कापूस आणि उता ही पिके घेतली जात असून गेल्या काही वर्षात साखर कारखान्यांची संख्या वाढत असल्याने ऊसाखालील क्षेत्रात दिवसांदिवस वाढ होत आहे.

पिक उत्पादन व मुख्य पिकांचे उत्पादनाचे प्रमाण

35. जिल्ह्यातील जमीन सर्वसाधारणपणे चांगली असून पुरेसा व वळवर पाऊस आल्यास उत्पन्नाचे प्रमाण चांगले राहते. गेल्या काही वर्षात निर्माण झालेल्या दुष्काळी परिस्थितीतून उत्पन्नाच्या प्रमाणात घट दिसून येते. सन 2003-2004 मा वर्षी एकूण उत्पादनाचे उत्पादन 3907 टक्के मी. टन एवढे तर कडधान्याचे उत्पादन 0.035 टक्के मी. टन एवढे झाले. कपाशीचे उत्पादन 1614 गासड्या (10/ किलाच्या) तर ऊसाचे उत्पादन कनड्या स्वरूपात 274.38 टन एवढे झाले आहे. उत्पन्नाचे मुख्य पिकांचे पर हेक्टरा प्रमाण पुढील प्रमाणे आहे. गहू (1004 किलो), ज्वारी (1401 किलो), बाजरी (676 किलो), हरपरा (522 किलो), काजू (001 किलो), गहूगहू (मिठो) 6591 किलो, कापूस (मिठो) 109 किलो असून ते महाराष्ट्राच्या सरासरी उत्पादनाच्या तुलनेत कमी आहे. यात वाढ हाण्यासाठी सकरीत बियाण्यात व रासायनिक खतांचा वापर जास्त प्रमाणात होणे तसेच खतांची मात्रा योग्य प्रमाणात देणे आवश्यक आहे.

संदीय व रासायनिक खतांचा वापर

36. जिल्ह्यात सन 2005-2006 मा वर्षी तालुक्यातून जतन तांत्रिक विभागात व जवळची संस्था करून एकूण 159267 मे. टन खतांचे वाटप करण्यात आले. तहशील निहाय वाटप पुढील प्रमाणे आहे. आष्टी 3900 मे. टन, पाटादा 4150 मे. टन, शिरूर 4150 मे. टन, गेवराई 1600 मे. टन, घासलगाव 10400 मे. टन, तरगावी 6500 मे. टन, बाड 125000 मे. टन, कज 9000 मे. टन, धारूर 8000 मे. टन, परळी 21400 मे. टन आणि अंबोजगाई तालुक्यात 18167 मे. टन तांत्रिक करणात आले सन 2005-2006 मध्ये जिल्ह्यात 130267 मे. टनचे वाटप करण्यात आले होते. त्या मानाने 2003-2004 मध्ये 89248 टनाने वाढ झालेली आहे.

पिक संरक्षण

37. पिक संरक्षणासाठी कांभे स्वतःच्यामार्फत ही यंत्रणा राबविण्यात येत असून शेतकरी स्वतःहून याकामी पुढाकार घेऊन आपल्या पिकांचे संरक्षण फिटकनाराचे वापरून करतात. या फिटकनाराचे फवारणीमध्ये फवारणीमधील फवारणीचे प्रमाण जवळपास 90 % एवढे असते.

दूध निरूपण योजना

38. जिल्ह्यात एकूण 5 घुमि उपयुक्त बाजार गावच्या अचूक (या अचूकने (1) बीड (2) गोंयगाव (3) माजलगाव (4) अंबाजोगाव (5) परली-वेजनाथ (6) धारूर (7) सातादा (8) कटा ना आहोती रेश आहोत या काळे सत्यता बाजार माध्यमात मार्गता या 2000-2004 चा वर्षात 101000 टा गावाची उत्पादन करण्यात आली व त्यांची एकूण किंमत रुपये 85732.05 लक्ष एवढी होती. शासनातर्फे आधारभूत किमती नुसार खारी द्यादी काळे सत्यताची खरेदी करण्यात येत असून त्या गावाच्या किंमतीना खरीत उत्पादकांनी गेले पाहिजे आहे. याचुन खरेदीसाठी एकत्रितपणे खरेदी यंत्रणेचा कापसाची खरेदी कापसा महामंडळामाफत राबावण्यात येत असून 2003-2004 या वर्षी 34120 क्वंटल कापसाची खरेदी करण्यात आली. त्याची एकूण किंमत रुपये 3455712 लक्ष होती.

39. जिल्हाची साठवण करण्यासाठी चार नवतंत्रज्ञानी बीड येथे 5 गोपाने अचूक त्यांची क्षमता 9750 नेटन एवढी आहे. या शिवाय जिल्ह्यात परली-वेजनाथ येथे 21800 नेटन क्षमतेची 9 गोदामे असून गंधराई येथे 54000 नेटन क्षमतेची 3 गोदामे आहेत. या गोदामांची क्षमता 30950 नेटन आहे. या गोदामांचा उपयोग गुड्याचे अन्नधान्य, तलाबिया, खत, समत, इत्यादी वस्तूच्या साठवणुकासाठी केला जाता.

(5) सिंचन

ओलिगाधी साधने

40. बीड जिल्ह्यात माजलगाव जवळील माजलगाव प्रकल्प हा मोठा सिंचन प्रकल्प असला तरी लाभ क्षेत्र माजलगाव व अंबाजोगाव तहसील मध्ये आहे. या प्रकल्पातील एकूण क्षेत्र 84850 हेक्टर आहे. त्यातील सिंचनगत क्षेत्र 80000 हेक्टर क्षेत्र पूर्ण आल्यावर ओलिगाधारी (कृषिजमा 1.00 टक्के) येईल. माजलगाव प्रकल्पातच जिल्ह्यात मात्तूर प्रकल्प सिंचना करिता मोठ्या तयारीत तयारीत आहे. या शिवाय 16 मध्यम प्रकल्पांचे काम पूर्ण झालेले असून 2 नव्यन प्रकल्पांची कामे प्रगती च्यावर आहेत. या शिवाय 020 लघु प्रकल्पांची कामे संपूर्णपणे अचूक आल्यातील यांचे क्षेत्र 68808 हेक्टर एवढे येते. एकूण 253586 हेक्टर क्षेत्र सिंचित झालेला असून 1998-99 मार्त झालेले आहे. त्यात 1990-99 चा वर्षी सिंचित झालेली एकूण 904000 हेक्टर एवढे क्षेत्र हेमो एकूण लागवडीखालील क्षेत्रात हे प्रमाण 27.00 एवढे पडते. यश 23386 हेक्टर अलात क्षेत्रातर्फे (1100) हेक्टर हे कालव्यावहार 14336 हेक्टर क्षेत्र जिरीन नवज जैरीत करण्यात आले. एकूण 253586 जैरीत झालेली क्षेत्राची 54.00 एवढे क्षेत्र जैरीत पिकाखालील असून उसाखालील 3.04 टक्के, कपाशी खाली 3.0 टक्के व राहिलेले क्षेत्र माजलगाव व इतर पिकाखालील लेले.

घर व घर निरसन

41. गेल्या काही वर्षांत मुलेस पावसाळ्यातील निरसन अशी एक परिस्थिती निर्माण झाली. जरी गेल्या वर्षी विकामी प्रकल्प धाका उदभव शक्ती अशा ठिकाणी पर नियंत्रण काम घेण्यात येत होते. 2000-00 मध्ये माजलगाव परली व गोंयगाव तालुक्यात नगरकाठी घराणे घाली मोठ्याप्रमाणे घर आला होते. त्याच ठिकाण मोठ्या करण्यात आला.

(6) पर्यावरण, पर्यावरण सेवा व दुग्ध व्यवसाय

गणना

42. सन 1997 ने एकूण गणनेप्रमाणे जिल्ह्यात एकूण 3 वर्षावरील 1.05 लक्ष गावी दुग्ध देणा-या होत्या. संवरीत गावी 1997 चे गणनेप्रमाणे 121 हजार होत्या. जिल्ह्यात दुग्ध व्यवसाय हा पुरक व्यवसाय म्हणून शेतकरी व शेतमजुरांना मिळवून घेण्याचा विकास संदर्भात 1981 पासून दुग्ध देणा-यांची संख्या होत आहे. याच गणने प्रमाणे 3 वर्षावरील 247 हजार येले होते तर सैलजोडीमध्ये 1990-91 ला तहिली खाली एकूण क्षेत्राचे प्रमाण 3.62 हेक्टर होते. याच गणनेप्रमाणे एकूण 1270 व रेवणी संख्या 109 हजार होती. पैकी 50 वर्षावरील 2 हेक्टर 2 हजार व न्हरी 100 हजार होत्या. पैकी एकूण क्षेत्राचा 60 हजार होत्या. जिल्ह्यात रेंड शेतकामाला अगर वाहतक कामाला वापरायवही पध्दत नसल्यामुळे रेंडशेत प्रमाण जमी आहे. या जमिनीचा नवनेही पुनर्गत करत जिल्ह्यात एकूण गावी जैरीत संख्या 1.04 टक्के होती. याच जिल्हाची दिसून येते.

43. याच गणनेप्रमाणे जिल्ह्यात एकूण 3.32 लक्ष शेंक्या, 1.53 लक्ष मढ्या होत्या. मढ्याळ्याची व्यवसाय जिल्ह्यात मोठ्या प्रमाणावर जरी. याच काळात मोठ्या दुग्धकारितात याच गावा निरसितकरिता पावसात, सर्वकाळात येत एक वर्षाचे पर आल्यावर पिका कला जाता. व त्याच पध्दती कसावा खाण्याकड रवाना होता. जिल्ह्यात मढ्या मध्ये प्रचारा अचूक झालेमुळे निरसना या जोडीने प्रमाण कमी आहे. जोडीने जमी जमीत जमीत जमीत, याच गणनेप्रमाणे निरसना याच काळात एकूण 1.00 लक्ष होत्या.

४५. नरस्य व्यवसाय

४५. पर उल्लेखित्याप्रमाणे नरस्य व्यवसाय हा पुरक व्यवसाय म्हणून जिल्ह्यात पाहता आहे. जिल्ह्यात ११००० टुन्स प्रदक्षणी संस्था आहेत. बीड जिल्ह्यात प्रदक्षणी टुन्स देखरेखीत गा वंज्याप्रमाणे टुन्स तयार होणे गा जेरीत प्रदक्षणी वापरता शेतकरी दूध देवतात. तसेच माठ्या शहरातून विशेषतः बीड शहरात खाजगीरत्या दूध विकणारे असून खाजगी टुन्स देखरेखीत गा वंज्यात आहेत.

४५. जिल्ह्यात ११ नोंदणीकृत प्रदक्षणी संस्था २००५-२००६ वर्षात १६२३०८ मोट्टी वजनाने कल्ल केळी मोट्टी

४६. जिल्ह्यात दुग्धपट्टा प्रकल्प मोठ्या प्रमाणावर चालत नाही. बीड व इतर शहरात अंड्यांचा पुरवठा जिल्ह्यातच हाता, आयात नयात हात नाही.

विकास कार्यक्रम

४८. जिल्ह्यात विकास कार्यक्रमा अंतर्गत वंधकाय सेवा उपलब्ध करून देण्याकरिता पशु दवाखान व उपचार केंद्र यांच्या संख्येत वाढ केली जात आहे. तसेच भारत दूध उत्पादन क्षेत्राकरिता संकरीत मायी पैदाशीत कार्यक्रम मोठ्या प्रमाणात घेतला जात आहे. गांठावलेल्या तय्यांचा पुरवठा पण यथन हाता. खराज गाकळ ग्राम योजना ग्रामाण विकास क्षेत्रात यांचे माफीत मायी व शरीया पुरवठा होतो. त्याचप्रमाणे वैरण विकास कार्यक्रम ही जिल्ह्यात राबवित जातो. पूर सकलनाकारिता जिल्ह्यात दूध सकलन भाग वाढविल जात आहेत. खराज शासकाय दूध डअरा माफत बीड, अंबाजोगडी, केन साठेरा व आष्टी येथे दूध तालू नवे तालू रीत, केंद्रे पण आहेत. बीड जिल्ह्यात वैद्यकीय सेवा ब-याच माठया प्रमाणावर चालता त्या पासून मळणा-या लाकराचा उपयुग धनगर धामडया विणण्याकरिता करतात व त्याची वापरात किती केळी जाते.

(७) नरस्य व्यवसाय

४९. जिल्ह्यात वाहत्या व तंबवित गांड पाण्यात मत्स्य व्यवसाय केला जातो. साजलगाय व माजरा प्रकल्प तसेच दुसरे प्रकल्प प्रकल्पान प्रकल्प संकल्पन करून प्रकल्प उभारून केले जाते. वाहत्या पाण्यात मत्स्य प्रकल्पाना उभारण्या थांडया दिवस बालतो कारण बारा माहेन पाणी वाहणा-या नद्या जिल्ह्यात नाहीत. जिल्ह्यात रोडा व कोटला जातीच्या मत्स्याने संवर्धन करून किती केळी जाते. वर्ष २००५-२००६ मध्ये ३४६८ मे. टन मत्स्य प्रकटले गेले त्याची किंमत ८०७ लक्ष रुपये होती. जिल्ह्यात ७० मत्स्य व्यवसाय सहकारी संस्था २०००-२००० मध्ये होत्या.

विकास कार्यक्रम

५०. जिल्ह्यात रोडा व कोटला जातीची गरम बीज संवर्धना करित काटले जाते, त्या खेरीज नव्या पचळण्याकरिता सुधारित बाटी व नायलान जाळी यांच वापर हात, बीड जवळ गांठी यथे एक मत्स्य व्यवसाय संस्था आहे. त्या संस्थेत विद्युत्त जलारावाता मासेनारी करण्याचा अधिकार देण्यात आला आहे.

(८) विद्युत निर्मिती व विद्युत पुरवठा

शहर व खेडयांचे विद्युतीकरण

५१. जिल्ह्यात परळी-वजनाथ यथ आण्णक विद्युत प्रकल्प कार्यान्वित आहे. जिल्ह्यात महाराष्ट्र राज्य विज नवामंडळानार्फत विज पुरविली जाते. मार्च २००० जखेर जिल्ह्यात सर्व गांठी केंद्रे व प्राणीय गांठाने निवृत्तीकरण जाते असून त्याचा तक्कवारी १००) यत.

अती करिता घंठाने विद्युतीकरण

५२. जिल्ह्यात मोट्टी किंमते किंमती माणगी वाडत्या प्रमाणाने आहे. मार्च २००६ जखेर ६२५ विद्युत गांठ नवामंडळान आलेल आहेत, पैकी जास्तांचे पच विहारावर आहेत. सर्वसाधारणपणे विस्तार कार्यक्रमांतून उपलब्ध पेशानसार विस्तार पुरवठा माणगी प्रमाणाने करणाने गेले.

विद्युत पात

५३. वर्ष २०००-२००० मध्ये ११०७ १० हजार किलो पॅट तास विज जिल्ह्यात वापरता जात. वापरता १०० टक्कवारी गांठ माणगी प्रमाणाने ८०५२ टक्के, गांठी ४८ ३६ टक्के, आंतरनित्त विभाडनी १ ४२ टक्के, औद्योगिक १ १० टक्के, वापरी प्रमाणाने १ १०० टक्के व १००० टक्के आहे.

(9) खाणी व पत्थरखाने

खाणी

54. जिल्ह्यात नाव धुण्याजांग खाणिज उत्पादन नाही. विट भट्टयाकारिता माती, बाधकामाकारिता वाळू व खडी करिता दगड रिव्ह, गळगाणी खनिज पत्थराचे आढेक, गळगून खाज्यागार्फत दगडला पेंगुन विटा करिता माती, गळू, दगड इत्यादी घेतल जातात.

कारखाने

55. बीड जिल्ह्यात 2004 मध्ये एकूण 126 नोंदणीकृत कारखान्यामधून 43 कारखाने बंद होती. या कारखान्यात 3494 कामगार होते. जिल्ह्यामध्ये 2001 च्या जनगणनेप्रमाणे दर लाख लोकसंख्येची औद्योगिक कामगारांचे प्रमाण 103 होते.

56. 2004-05 मध्ये एकूण 92 कारखान्यांमधील 42 कारखाने साकूट कामगार व फक्तगार कामगाराने हात. मात्र त्यात फक्त 9 कामगार हात. त्या खालाखाल शता उद्योग व पशुपालन सेवा कार्य करणारे व त्यात 0 कामगार होते. तरतूद इतर जाळ कारखाने उत्पादन करणारे 0 व त्यात 0 कामगार होते.

निष्कास कार्यखाने

57. बीड जिल्ह्यात महाराष्ट्र सहाय्य मंडळाना बीड येथे एक व परती-वैजनाथ येथे एक विकासार्थ योजना घडवता अरूप या पोली बोग्रात पत्थरखाने झालेले आहेत. बीड येथे पातळपत्थर प्रक्रिया करणाऱ्या पत्थरखाना व परती-वैजनाथ येथे विजेचे उत्पादन व लघुयांगां साहित्य निमतीचे कारखाने आहेत तसेच सहकारी क्षेत्रात 7 साखर कारखाने चालू आहेत.

58. मोठ्या कारखान्याबरोबरच लघु व कूटिरे उद्योगांची पाठ कापी म्हणून जिल्हा उद्योग केंद्र प्रयत्न करित आहे. लघुउद्योगात करिता लघु व कूटिरे उद्योग कामाने कामगारकरिता जिल्हा उद्योग केंद्रातर्फे लघु उद्योगांसाठी मार्गदर्शन मिळते शिवाय राष्ट्रीयकृत बँकांमार्फत उद्योगांना कर्ज पण दिले जाते.

(10) रस्ते, वाहतूक व पळणवळण

रेल्वे

59. जिल्ह्यात बीड गेज लाईन आहे परती-वैजनाथ ते हंदाबाद ही प्लेरी लाईन बीड गेज जिल्ह्यातून जात असून त्याची लांबी 40.88 कि.मी. आहे. परती-वैजनाथ ते परमणी ही ब्रॉड गेज रेल्वे मार्ग जात असून त्याची लांबी 7.48 कि.मी. आहे.

रस्ते

60. जिल्ह्यात मार्च 2005 अखेर नोंदित रस्त्यांची लांबी नगर परिषदेचे रस्ते सोडून 3169.01 कि.मी. आहे. त्यापैकी 1205.3 कि.मी. राज्य महामार्ग आहे. 1638.00 कि.मी.च प्रमुख जिल्हा रस्त असून 1811.42 कि.मी. इतर जिल्हा रस्ते आहेत. खेड्यातील रस्त्यांची लांबी 4812.00 कि.मी. आहेत. नदीला तसे रस्त्यांची 4510.00 कि.मी. रस्त्यांचे जांबरीकरण झालेल असून 3232.05 कि.मी. रस्त खडाच आहेत. 2334.05 कि.मी. रस्त इतर माल वापरून जतार केलेले आहेत. रस्त्यांचे रस्ते निचाराय जेत जिल्ह्यात 100 कोटी कि.मी. मध्ये 80.34 कि.मी. रस्ते केलेले महाराष्ट्र राज्यात हीच आकडवारी 71.13 कि.मी. यत तसेच जिल्ह्यात 2001 च्या जनगणनेप्रमाणे दर लाख लोकसंख्येला 470.10 कि.मी. रस्त्यांची लांबी होते.

पूजांगिता रस्त्यांची जोडलेली खेडी

01. जिह्वातील एकूण खेड्यापैकी नव्या 2000 अखेर 1145 खेडी बाबताही व 45 खेडी हंगामी करिता पूजांगिता रस्त्याशी जोडलेली आहेत.

नोंदणीकृत कारखाने

02. मार्च 2005 अखेर जिह्वात एकूण 102258 स्वयंपूर्वीत वाहनांनी नोंदणी करण्यात आली. वर्ष 2005 ची तुलना करता हा वाढ 12.8% टक्के यत. एकूण वाहनापैकी 68.12 टक्के वाहन दुचाका, 15.02 टक्के मालवाह मोटारी, 11.86 टक्के जीप व मोटारी, उर्वरित 5.20 इतर वाहने होती.

नायनाहपूर

03. जिह्वात रेल्वे मार्ग नशल्यासारखाय अशल्यांन वाहणूक मालमोटारी मार्फतय चालते.बीड शहराच्या उद्योग धंद्यात तात होत असल्याने ताहूनकीनत आध्यात तात होताना तिच्याने नवीनताहूनत करणता.या संज्यान्या प्रघातान तात वाढ होत आहे.

महाराष्ट्र राज्य मार्ग परिवहन

04. महाराष्ट्र राज्य परिवहन मंडळाच्या 2005-2006 वर्षात बीड जिह्यात एकूण 455 बस 386 मार्गावर धावत होत्या. रस्त्यावर जाण्याच्या बाबतांची दैनिक सारताही 336 होती व प्रवाशांची दैनिक सारताही 1409.07 जात होती.

टपाल व तार कार्यालये

05. जिह्यात 2005-2006 या वर्षात एकूण 330 टपाल कार्यालय व 20 तार कार्यालय हाता.जिल्ह्यातल सर्व खेड्यांन टपाल सेवा उपलब्ध होती होती आहे. या करिता कांही निरती टपाल कार्यालये आहेत तर कांही टिकाणी अधवळ टपाल कार्यालय आहेत.

दूरध्वनी व दूरध्वनी सयाजन कडे

06. बीड जिह्यात 2006 अखेर एकूण 64141 दूरध्वनी बसविलेले असले तरी त्यापैकी 17257 दूरध्वनी बीड तालुक्यात आहेत. त्यानंतर अंबाजोगाई तालुक्यात 9004, परकी 7870, गेवराई 7088, आष्टी 5388, माणलगांव 5353, केज 4570, गाटोदा 3856, धारूर 1152, शिरूर (कासाव) 1659 व वरुवणी तालुक्यामध्ये 884 दूरध्वनी आहेत.

कामगार व रोजगार

रोजगार

07. सेवायोजन कार्यालयाचे आकडेवारी नुसार 2005-2006 वर्षात 47724 व्यक्ती कामावर होत्या. पैकी 15704 व्यक्ती ग्रामकीय कार्यालयात स्थानिक संस्था मधून अशाता निम ग्रामकीय कार्यालयात 21990 व्यक्ती कामावर होत्या. राहिलेल्या 10000 व्यक्ती खाजगी संस्थेमध्ये कामावर होत्या.

सेवायोजन कार्यालय

08. बीड यथ सेवायोजन कार्यालय असून 2005-2006 वर्षाअखेर सेवा पटावर नाकरा मागणा-योचा नादिलला संख्या 14810 होती. तर या वर्षात 122 लोकाना सेवायोजन कार्यालयातर्फे सेवा या निरतीत.

सांख्यिक शिक्षणाचा सोपी

09. बीड येथे 1 सांख्यिक, 2 खाजगी असे 3 सांख्यिकेवने आहेत. 10 सांख्यिक औद्योगिक प्रशिक्षण संस्था व 5 खाजगी औद्योगिक प्रशिक्षण संस्था व 2 स्वतःचालित व्यावसाय आगगास कृषान्ना 43 प्रशिक्षण संस्था 2000-2000 वर्षात होत्या. सांख्यिक तंत्र निकेतनात सिव्हील इंजिनियर व मेकॅनिकल इंजिनियर तर खाजगी तंत्र निकेतनात 1) कम्प्युटरन वेबसाईटची 2) कम्प्युटिकेशन इंजिनियर मागता आहेत. प्रत्येक साखेत 60 विद्यार्थ्यांना प्रवेश दिला जाता.

रोजगार हनी योजना,

70. ग्रामीण भागात भागणी पूसाय काम देण्याची हनी महाराष्ट्र शासनाचे धोरण आहे. त्या पूसाय ग्रामीण भागात नवे, लहान त मध्यम मातब्ब्या-गाले धार दादागाले कामे, प्रकल्प, वृक्षारोपन कामे अशी उत्पादक कामे तसेच त्या भागात अशी कामे उपलब्ध नसतील पर्ये ११००००० कामे काढली गेली. या योजनेवर 2005-2006 या वर्षात 3007.50 लाख रुपये खर्च झाले असून 04 045 लाख रुपये योजनेवर निर्मिती झाली.

जवहर रोजगार हनी योजना

71. ग्रामीण भागात रोजगार निर्मिती करिता केंद्र शासन पुरविलेले जवहर रोजगार योजना जिल्ह्यात हाबिलिती प्राप्त आहे. ह्या करिता ग्रामीण भागातील छांटी मोठी बांधकामे काढली गेली. या योजनेवर 2005-2006 वर्षात 12181 एका रुपये खर्च करण्यात आले व त्यापैकी 54.94 लाख नवव्य दिवस रोजगार निर्मिती केली गेली.

(12) सहकार

सस्था व समासद

72. जिल्ह्यात 2005-2006 वर्षाखर एकूण 4927 सहकारी सस्था हात्या व त्यात समासद 680 हजार हात. या योजनेची 751 संस्था कुनि या संस्था होत्या व 4170 संस्था इतर कार्य करणाऱ्या होत्या. या संस्थांची व इतर संस्थांची एकूण संस्थांची अनुक्रमे एकूण 15 24 व 84 75 गते एत सस्था सध्या मुळतः प्राती एत सस्था ग्रामीण भागात 68 सहरी भागात विंगर रोती या संस्था आहेत. यासू वर्षा 701 रोती या संस्था होत्या व 437 विंगर रोती एत संस्था होत्या रोती एत संस्था त विंगर रोती एत संस्था अनुक्रमे 301 व 104 हजार समासद आहेत त्यांना 690 1.00 लाख व 1400.20 लाख रुपये कर्ज वाटप करण्यात आले.

73. जिल्ह्यात एकूण 90 पणन सस्था असून या सस्थेच समासद 3 हजार आहेत. जिल्ह्यात 1943 उत्पादक सस्था असून या संस्थांचे सनासद 30 हजार आहेत. काही महत्त्वाच्या सस्था संस्थांचे सनासद संस्था येने प्रमाणे, निम्नतर सस्था (हातमाग,ग्राममाग) 19 असून समासद 715 आहेत.औद्योगिक वसाहती सस्था 6 असून समासद 1432 आहेत.इतर औद्योगिक सस्था 224 असून सनासद 50 आहेत.जिल्ह्यात एकूण 1470 सनासद रोती संस्था असून या संस्थांचे 72 हजार समासद आहेत काही महत्त्वाच्या सामाजिक संस्था व समासद संस्था रोती एतमागे साहक साहकार संस्था 94 असून सनासद 2040 आहेत. पूर्णनिर्णय संस्था 440 असून सनासद 10707 आहेत. पणनसार-कंत्राट संस्था 190 असून समासद 1680 आहेत.

74. घरवोगणी संस्थांची 2520 गाळे बांधणे तर एकटिकार संस्थांची 940 एका सगांची गाळी काढली. 7 साखर कारखान्यातून 4.9/ लाख म. टन उत्पादित करण्यात आले.

75. जिल्ह्यात शेतक-गांनी एत मागाणी सुनिश्चिताकरिता जिल्हा मध्यवर्ती सहकारी बँक असून तिच्या 68 शाखा 2000-2004 वर्षात कार्यरत होत्या. जिल्हा मध्यवर्ती सहकारी बँकेमार्फत 30790.00 लाख रुपये कर्ज वाटप करण्यात आले. जिल्हा मध्यवर्ती सहकारी बँक मुळतः करून शेतक-गांसहकारी संस्था मार्फत तसेच त मध्यम भूदतीकरिता कर्ज प्रवठा करत. शेतक-गांना जमिनी साधारण्याकरिता दीर्घ कालीन कर्ज प्रवठा व-विकास बँकेमार्फत रोता. जिल्हा सु विकास बँकेचा प्रत्येक महत्त्वाच्या शाखा शाखा आहेत.

(13) बँक

76. जिल्ह्यात एकूण 0 वर्षाकर बँका 2000 या वर्षात कार्यरत होत्या. त्या बँकेच्या एकूण 100 शाखा होत्या या वर्षाकर बँकेच्या नेती कामे 52209 लाख असून त्यांनी दिलेली कर्जे 34242 लाख आहेत एत 2002-03 या तालनेत शाखा कार्यालयामध्ये काहीच वाढ झालेली नाही. जिल्ह्यात सहकारी बँकेचा 70 शाखा आहेत. जिल्ह्यात 98 लाख लोकसंख्येसाठी सनासदी बँकेची संस्था 5 असून सहकारी बँकेची संस्था 4 गते.

अग्रक्रम विकारत कर्ज पुरवठा

77 जिल्ह्यातील अगाणी बँकेमार्फत तसेच अन्ना टोपारी व सहकारी बँका मार्फत पाश्चात्तता विभागाने कर्ज वाटपासाठी अग्रक्रम दिला आहे.

(15) शिक्षणालय सेवा

प्राथमिक व माध्यमिक

79. जिल्ह्यात एकूण 2080 प्राथमिक शाळा व 552 माध्यमिक शाळा वर्ष 2005-2006 मध्ये होत्या. प्राथमिक शाळांत 2005 अखेर 310 हजार विद्यार्थी होते. पैकी 100 हजार मुली होत्या. एकूण विद्यार्थ्यांची मुलांची टक्केवारी 48.15 गेले. प्राथमिक शाळांत नव्या वर्षी 9394 विद्यार्थी म्हणजे दर शाळाती 35 विद्यार्थी होते. प्राथमिक शाळेच्या मानाने माध्यमिक शाळांची संख्या कमी आहे. दर माध्यमिक शाळांमध्ये 4 प्राथमिक शाळा येतात. तसेच माध्यमिक शाळा मधील विद्यार्थी एक कमी आहेत. प्राथमिक शाळांमधील विद्यार्थ्यांची तुलना करता दर 100 प्राथमिक शाळेतील विद्यार्थ्यांमध्ये माध्यमिक शाळेतील विद्यार्थी 09 येतात.

शिक्षण

80. डॉ. बाबासाहेब आंबेडकर मराठवाडा विद्यापीठाचे मुख्यालय औरंगाबाद शहर आहे. बांदे शहर विज्ञान, वाणिज्य व कला शाखांची महाविद्यालये आहेत. शिवाय वैद्यकीय महाविद्यालय व कल्याण महाविद्यालय अंबाजोगाई येथे आहे. जिल्ह्यात अनेक तालुक्यांच्या तिकाणी एक-एक महाविद्यालये आहेत. जिल्ह्यात सन 2005-2006 मध्ये एकूण 153 उच्चमध्यमिक व 00 महाविद्यालयांसाठी 105070 विद्यार्थी शिक्षण घेत होते. पत्र शिक्षण व औद्योगिक प्रशिक्षण यांची सोय एक शोध आहे.

इतर शिक्षण कार्यक्रम

81. शासकीय अंगणवाड्यात साधारण वसरेच्या 15 ते 35 वयोगटातील व प्रौढांना साक्षर करणाऱ्यांनी वीट जिल्ह्यात निरंतर शिक्षण योजना या कार्यक्रमात एक सश केल्या निरंतर शिक्षण केंद्रांची संख्या 2004-2005 या वर्षात 002 होती.

(16) वैद्यकीय व आरोग्य सेवा

बंधाकय सेवा

82. जिल्ह्यात वैद्यकीय सेवा शोष्यकीय संस्था आणित्क संस्था (जिल्हा परिषद, अंत्येष्टी संस्था व स्वतंत्री संस्था)मार्फत पुरविण्यात येतात. अंबाजोगाई येथे वैद्यकीय महाविद्यालयाचे श्यालय आहे. जिल्ह्यात एकूण 1224 खाटांनी सोम असून त्यातील अंबाजोगाईच्या वैद्यकीय रुग्णालयात 72 खाटांनी सोम असून त्यांना लाभ 248,800 हजार रुग्णांनी 2005-2006 या वर्षात घेतला. शिवाय सातगावे जिल्हा सातगाव श्यालय व कथरंग विधिमंडळात वीट शोध आहे. जिल्हा परिषदेची 50 प्राथमिक आरोग्य केंद्रे आहेत. 2001 जनगणनेच्यादरम्यान दर लाख लोकसंख्येमध्ये खाटांची संख्या 07 येते.

कुटुंब कल्याण कार्यक्रम

83. जिल्ह्यात कुटुंब कल्याण केंद्रे सांबाळण्याकरिता 2005-2006 मध्ये 60 केंद्रे हाता. पैकी 10 केंद्रे नगरीय भागात तर 50 केंद्रे ग्रामीय भागात आहेत. कुटुंब कल्याण कार्यक्रमात 2005-2006 मध्ये 10050 कुटुंबात आल्या. पैकी 16597 अस्त्राकेंचा स्त्रियांवर करण्यात आल्या. नसणतेबधक तपाय म्हणून 2005-2006 मध्ये 12894 स्त्रियांना तांबा पुरविण्यात आली.

(17) इतर कार्यक्रम

माता बाल संघापन कार्यक्रम

84. बांदे जिल्ह्यात माता बाल संघापन कार्यक्रमात 2005-2006 या वर्षात एक तांबणी कार्यक्रमाद्वारे क्रिष्णी जगा, नोरीजि, वीरिजि, गंध, त्रिजुली (वि.पी), अनुक्रमे 40715, 40450, 00702, 07400, 00000 जगा टोचण्यात आली हाता.

दुर्बल संयत्क

85. जिल्हा निरोड्यात दुर्बल प्रयत्नकरिता स्वयंसेविका कार्यक्रमात सहभाग घेतले. अनुक्रमित जाती व समाती कारिता जिल्हा ग्रामाण विकास यंत्रणामार्फत तसभेदतर यंत्रणामार्फत स्वतंत्र इत्या कार्यक्रमात समावल्या जाता. दुर्बल प्रयत्नकरिता विविध यंत्रणा वेंगे, जिल्हा शाखा व सरतीवरे, एकी

बधणा, कजा

अल्पसंख्यक

93. सन 2000-2000 या विस्तृत वर्षात बाई जिल्ह्यात अल्प बचत साठा गोळा केलेला रक्कम रुपये 3434.40 लाख होतीलयात अनुक्रमाने पुण्यात 10 लाख इंधीला जिल्हा पत्रे, विधान जिल्हा पत्रे, राष्ट्रीय वचन प्रमाणपत्रे, 0 पी मालिका हस्ताक्षरीत आवांतेष आहे यातील तशी 30 लाख 50 हजार रूपये शिवायचून गुंततात करणान शिवाही दोनी

पर्यटन स्थळे

94. बाई यथ ककालेश्वराच फार सरथ मादर आहे. या मादराच बाधिकाम यादव कालान असून शिल्पाच वशाष्टय व पोष हे जाण ही या शिल्पाचर स्पष्टपणे पितृव्यात पांडिताच शकाराचपणे पेशव जसूा बीडच्या परितराच पुण्या मंदेश्वरी कोठ्याचर चित्ताचिनीने देवताच शक्ति च्चनेला ज्चनेला देवता व चित्ताचिनी च्चनेला कालाचीच चिन्ना व वास्तुकलच च्चनेन आहेत.

95. श्री मणू 10 किलो मीटर अंतर्गत कर्णेश्वराचे निर्माण असून त्या कर्णाची कर्णेश्वरीची त्या च्चनेला कला अस प्रयात दशावेल आहे.

96. श्री मणू 20 किलो मीटर अंतर्गत कर्णेश्वरीचे निर्माण असून त्या कर्णाची श्री कर्णेश्वरीची महाराज याचा समाधा आहे. त्या दिक्काणी दर आमावास्थला लाख भावक दर्शनाला जातात.

97. फरकी हे बाय कर्णेश्वरीची एक स्वयंभू कर्णेश्वरी आणि गणेश महादेवाच त्या प्रमुख कर्णेश्वरी मंदिराच सल्लेख केला आहे. त्या पैकी चार गणेश मंदिर अनुक्रमे लिबांगणेश, नवगण राजुरी, गगामसला व नामलगाव हे या जिल्ह्यात आहेत. तसेच याच्या जोडीला अंबाजोर्ण येथे जोर्णचे मंदिर आहे.

98. मराठी आहा कवी मुकुंदराज यांनी मराठी सरस्वतीची पहिली रचना या जिल्ह्यात केली. त्याच समाधी-स्थान अंबाजोर्ण पासून 0 कि.मी. अंतरावर आहे.

99. तसेच या जिल्ह्यात सीताच ताळका घाटोटा गंधी रामेश्वराचे मंदिर खोल दरीन असून पेशावेण आहे. त्याचपमाणे जूल ते सप्टेंबर या कालाचधीत येथे निसर्गरम्य धबधबा पाहावयास मिळता.या शिवाय बाई पासून पाच कि.मी. अंतरावर खजात विलीर आहे. या विलीरीचे नैशिकचे असे की तसेच उत्तरीक फाळीवर 5 ते 0 मुठ इतकेच पाणी या विलीरीत असते. ही विहीर हिजरी 991 मध्ये सलाबत खानान बांधलेली असून या विहीरीत पाणी कोतून यत याचा शांभ अद्याप पर्यत लागलेला आहे.

विटमरा युवा शांती वन घटक

100. जांभूरपाशी पुण्य नैशिक विलीरीची बाई जांभूरपाशी गंधी या जांभूरपाशी जांभूरपाशी व जांभूरपाशी जांभूरपाशी गुण शांती वन घटका च्चनेला करणान शिवाही या घटकाचानी घटका 25 एकर जागा समाधीन करण्यात आलेली असून हे स्थळ बाई असून 1.1 कि.मि.असलेल्या मं-री गावाचवळ आहे. या प्रकल्पाचा मुख्य उदेश घटका पुण्यपाशी जांभूरपाशी विलीरीची वन घटक करण असा आहे. त्या स्थळे या जांभूरपाशी च्चनेला घटकाची आहे त्याचो राहणानागत जोर्णदर गांधी वन विहार व एक अद्यापत निश्चामाह तरण करून शांती तरण करण्याची कल्पना आहे.

दृष्टिक्षेपात बौद्ध जिल्हा

स.क्र.	नाम	परिमिता	जिल्हा	परिमाण
1	2	3	4	5
एक	प्राथमिक स्तरात			
1	नैगोसिक स्तरात			
	1.1 उत्तर अक्षांश	अंश	18.3-19.3	16.4-22.1
	1.2 पूर्व रेखांश	अंश	74.5-76.5	72.5-80.9
	1.3 क्षेत्रफळ	चौ.कि.मी.	10.6	303
2	प्रशासनिक स्तरात			
	2.1 तालुके	संख्या	11	353
	2.2 शहरे	संख्या	6	# 376
	2.3 एकूण गावे	संख्या	1546	45711
	2.4 पैकी निर्जन गावे	संख्या	19	2616
दोन	स्थानिक स्वराज्य संस्था			
1	महानगरपालिका	संख्या	0	22
2	नगरपाषदा	संख्या	6	222
3	कटकमंडळ	संख्या	0	1
4	पंचायत समित्या	संख्या	11	350
5	ग्रामपंचायता	संख्या	1019	27920
तीन	लाकडगव्या (2001)			
1	ग्रामीण	हजार	1774	55778
2	नागरी	हजार	387	41101
3	एकूण	हजार	2161	96879
4	पुरुष	हजार	1116	50401
5	स्त्रिया	हजार	1045	46478
6	सिखा प्रति हजार पुरुष	संख्या	904	922
7	अनुसूचित जातींची संख्या	हजार	291	9992
	7.1 एकूण लोकसंख्येची प्रमाण	एकूण	12.01	10.2
8	अनुसूचित जातींची संख्या	हजार	24	9577
	8.1 एकूण लोकसंख्येची प्रमाण	एकूण	1.12	9.85
9	पंचायत (पंचायत संस्था प्रति चौ.कि.मी.)	संख्या	204	215

गंगना शहरासह

गिरगा सामाजिक व आर्थिक समारोपन तम 2005-06

दृष्टिक्षेपात ढीढ जिल्हा

श. क्र.	विवरण	मात्रेमात	जिल्हा	मराठामध्ये
1	2	3	4	5
10	साक्षरताचे प्रमाण			
10.1	ग्रामीण	टक्के	55.08	70.4
10.2	नागरी	टक्के	68.24	83.5
10.3	एकूण	टक्के	57.35	76.9
10.4	पुरुष	टक्के	60.89	86.0
10.5	स्त्रिया	टक्के	39.11	67.0
10.6	साक्षरतामध्ये जिल्ह्याचा स्थानात प्रमाणांक	क्रम संख्या	21	2
11	वार्षिक पेखावरील ग्रामीण कुटुंबे (1999-2000)	लाख	0.95	250
चार जिल्हा उत्पन्न अंदाज				
1	चालू किमतीनुसार (1993-94 च्या मालकप्रमाण)			
1.1	एकूण उत्पन्न (स्थूल)	काटा रु.	5006.17	37878
1.2	वटोई उत्पन्न (स्थूल)	रुपये	22379	36473
1.3	एकूण उत्पन्न (जिल्हा)	काटा रु.	4563.37	229451
1.4	वटोई उत्पन्न (जिल्हा)	रुपये	20054	32170
2	स्थिर किमतीनुसार (1993-94)			
2.1	एकूण उत्पन्न (स्थूल)	काटा रु.	2555.5	208253
2.2	वटोई उत्पन्न (स्थूल)	रुपये	11309	20397
2.3	एकूण उत्पन्न (जिल्हा)	काटा रु.	2300.72	182389
2.4	वटोई उत्पन्न (जिल्हा)	रुपये	10262	17864
पाच श्रृंखला (2003-04)				
1	भौगोलिक क्षेत्र	हजार हेक्टर	1069	50758
2	जंगलव्याप्त क्षेत्र	हजार हेक्टर	26	5214
3	जंगलव्याप्त क्षेत्राचा भौगोलिक क्षेत्राशी प्रमाण	टक्के	2.43	16.95
4	शेतीच्या उत्पन्नातून नसलेली जमीन			
4.1	विंगर शेती नसलेली जमीन	हजार हेक्टर	18	1300
4.2	पडीत आणि लागवडीलायक नसलेली	हजार हेक्टर	39	1725
4.3	एकूण (4.1 + 4.2)	हजार हेक्टर	57	3115

(5)

गिरिहा सामाजिक व जायिक सुधारालय सन 2005-06

दृष्टिक्षेपात बॉर्ड जिल्हा

स.क्र.	नाम	मापमाप	जिल्हा	महागात्र
1	2	3	4	5
5	पडीत गीमिनी स्थिरित व सामान्य न पडोरी इतर गीमिनी			
	5.1 कायम गुरेवरण व इतर	हजार हेक्टर	36	1249
	5.2 झाडे-झुडपांजालीला	हजार हेक्टर	5	251
	5.3 लागवडीयोग्य नसलेले पडीत	हजार हेक्टर	21	917
6	पडीत गीमिनी			
	6.1 चालू पड	हजार हेक्टर	17	1304
	6.2 इतर पड	हजार हेक्टर	49	1216
7	पिकाखालील क्षेत्र			
	7.1 पिकाखालील निव्वळ क्षेत्र	हजार हेक्टर	602	17432
	7.2 वसादी क्षेत्र	हजार हेक्टर	110	4755
	7.3 एकूण पिकाखालील क्षेत्र	हजार हेक्टर	712	22190
8	आलता खालील क्षेत्र			
	8.1 निव्वळ आलत क्षेत्र	हजार हेक्टर	198	2944
	8.2 एकूण आलत क्षेत्र	हजार हेक्टर	236	5636
9	महत्वाच्या पिकाखालील क्षेत्र			
	9.1 तृणधान्य	हजार हेक्टर	1073	9217
	9.2 कडधान्य	हजार हेक्टर	195	3384
	9.3 तेलविया	हजार हेक्टर	400	3028
	9.4 ऊस	हजार हेक्टर	354	N.A.
	9.5 कापूस	हजार हेक्टर	92	2840
10	गर्जन्य (सामाजिक)	हि.मी.	838.15	N.A.
11	जागीर बहिरी भाग संख्या (1995-96)			
	11.1 क्षेत्र 2 हेक्टरपेक्षा कमी	हजार हेक्टर	2522	66025
	11.2 क्षेत्र 2 ते 10 हेक्टर	हजार हेक्टर	1490	113092
	11.3 क्षेत्र 10 हेक्टरपेक्षा जास्त	हजार	54	10700
संदेह	महत्वाच्या पिकाखालील क्षेत्राच्या प्रत्येक व पिकाखालील क्षेत्रातील			
1	मोठे पाटपेवारे प्रयत्न	संख्या	3	32
	1.1 सामान्य	हजार हेक्टर	170.25	2327
2	मध्यम पाटपेवारे प्रयत्न	संख्या	10	170
	2.1 सामान्य	हजार हेक्टर	22.55	692

गिरवा सामाजिक व आर्थिक समारोहचक्र 2005-06

दृष्टिक्षेपात बीड जिल्हा

अ.क्र.	नाम	परिमपण	जिल्हा	महागणू
1	2	3	4	5
3	लाघु पाठकेपारे प्रनलक्ष (सन्वक्षेत्र)	संख्या	32	2274
	3.1 लाभक्षेत्र	हजार हेक्टर	25	984
4	सिंचन विहिरीखाली भिन्नगारे क्षेत्र	हजार हेक्टर	86	597
सात पशुसंवर्धन (पशुसंरक्षण -1997)				
1	गुकूण पशुधन	हजार	1650	36775
2	गो जातीप	हजार	650	16303
3	माहषवगाय	हजार	189	6145
4	मेंढया व शेळया	हजार	695	13779
5	कोंबडया व बंदके	हजार	733	37968
आठ सहकार क्षेत्र				
1	सहकारी संस्था	संख्या	4927	184398
2	पाथामक कृष सहकारा पतसस्था	सख्या	749	21091
	2.1 सभासत्र संख्या	हजार		11840
	2.2 दिलेली कर्ज	कोटी रु.	10072	411497
	2.2 योगे कर्ज	कोटी रु.		815126
3	सहकारी दूधसंस्था	संख्या	1733	26277
नऊ वीज				
1	विद्युतीकरण झालेली गावे	संख्या	137	40351
2	वांज पुरवठा केलेले कृषा पप सच	हजार	84	2573
3	त्रिनेत्रा बापर			
	3.1 घरगुती (2005-06)	हजार कि.वॅ.तास	73760	12916
	3.2 गाणोज्यिक	हजार कि.वॅ.तास	14580	5420
	3.3 औद्योगिक	हजार कि.वॅ.तास	10120	22515
	3.4 कृषि	हजार कि.वॅ.तास	443300	10733
	3.5 इतर	हजार कि.वॅ.तास	374050	76
	3.6 एकूण (3.1 ते 3.5)	हजार कि.वॅ.तास	916710	51660

निराशा सामाजिक व आर्थिक समारोपण सन 2005-06

दक्षिणप्रदेश बोर्ड जिल्हा

स.क्र.	नाव	परिमाम	जिल्हा	महामात्र
1	2	3	4	5
दक्षिण				
परिवहन व सव्यमजक				
1	रस्व मार्गांचा एकूण लांबी	कि.मी.	47.86	5527
2	रस्वानी गाडवेली गावे			
	2.1 बारमाहा	सख्या	661	38262
	2.2 हंगामी	सख्या	40	1515
3	मज्यांचा लांबी (पुण्यांकित)			
	3.1 राष्ट्रीय महामार्ग	कि.मी.	188	4367
	3.2 राज्य महामार्ग	कि.मी.	1003	33406
	3.3 प्रमुख जिल्हामार्ग	कि.मी.	1656	48824
	3.4 इतर निस्वामार्ग	कि.मी.	1811	44792
	3.5 ग्रामीण रस्ते	कि.मी.	4812	97915
	3.6 एकूण (3.1 ते 3.5)	कि.मी.	9452	229302
अकरा नकदणी कृत कारखाने व राजमार				
1	नौवणीवृत्ता कारखाने	सख्या	126	34687
2	नादणोकृत चालू कारखाने	सख्या	83	29256
	(त्वांतरील कामगार)	सख्या	3494	1192019
3	साखर कारखाने	सख्या	7	101
	(साखरेचे उत्पादन)	हजार ने. टन	50.72	2233
4	सहकारी घून गारगाटा	सख्या	6	191
बारा कर्मचारी गणना (1 जुलै 2005 रोजी भरलेली पत्रे)				
1	शाखासंग	हजार	12	603
2	जिल्हा परिषदा	हजार	16	444
3	गाव परिषदा	हजार	2	56
4	महानगरपालिका	हजार	0	126

शिक्षण सामग्रीका व जायदिक समालोचन सन 2005-06

दृष्टिक्षेपात बोड जिल्हा

स.क्र.	नाम	परिमाण	जिल्हा	प्रदराजपूर
1	2	3	4	5
तेरा	शिक्षण क्षेत्र			
1	प्राथमिक शिक्षण			
1.1	एकूण शाळा	संख्या	2000	68044
1.2	विद्यार्थी	हजार	316	11800
1.3	शिक्षक	हजार	9	358
1.4	प्रति शिक्षक विद्यार्थी	संख्या	33	33
2	माध्यमिक शिक्षण			
2.1	एकूण शाळा	संख्या	552	19480
2.2	विद्यार्थी	हजार	188	10993
2.3	शिक्षक	हजार	6	285
2.4	प्रति शिक्षक विद्यार्थी	संख्या	32	38
3	उच्च शिक्षण			
3.1	संख्या	संख्या	65	1654
3.2	एकूण विद्यार्थी	हजार	46	1094
4	तांत्रिक व व्यवसाय शिक्षण			
4.1	व्यवसाय बदली एकूण शिक्षण संस्था (प्रवेश प्राप्त)	संख्या		278
4.2	व्यवसाय बदलित एकूण शिक्षण संस्था (प्रवेश प्राप्त)	संख्या		509
4.3	समासकीय औद्योगिक प्रशिक्षण संस्था (प्रवेश प्राप्त)	संख्या	10	361
4.4	आस्थापकीय औद्योगिक प्रशिक्षण संस्था (प्रवेश प्राप्त)	संख्या	1567	66124
4.4	आस्थापकीय औद्योगिक प्रशिक्षण संस्था (प्रवेश प्राप्त)	संख्या	4	202
4.4	आस्थापकीय औद्योगिक प्रशिक्षण संस्था (प्रवेश प्राप्त)	संख्या	73	25676
बोड	सांख्यिक आयोग			
1	संख्या	संख्या	14	1029
2	दस्तावेज	संख्या	27	2059
3	प्राथमिक आयोग केंद्रे	संख्या	50	1807
4	प्राथमिक आयोग उपकेंद्रे	संख्या	278	
5	प्राथमिक आयोग पथके	संख्या	2	177

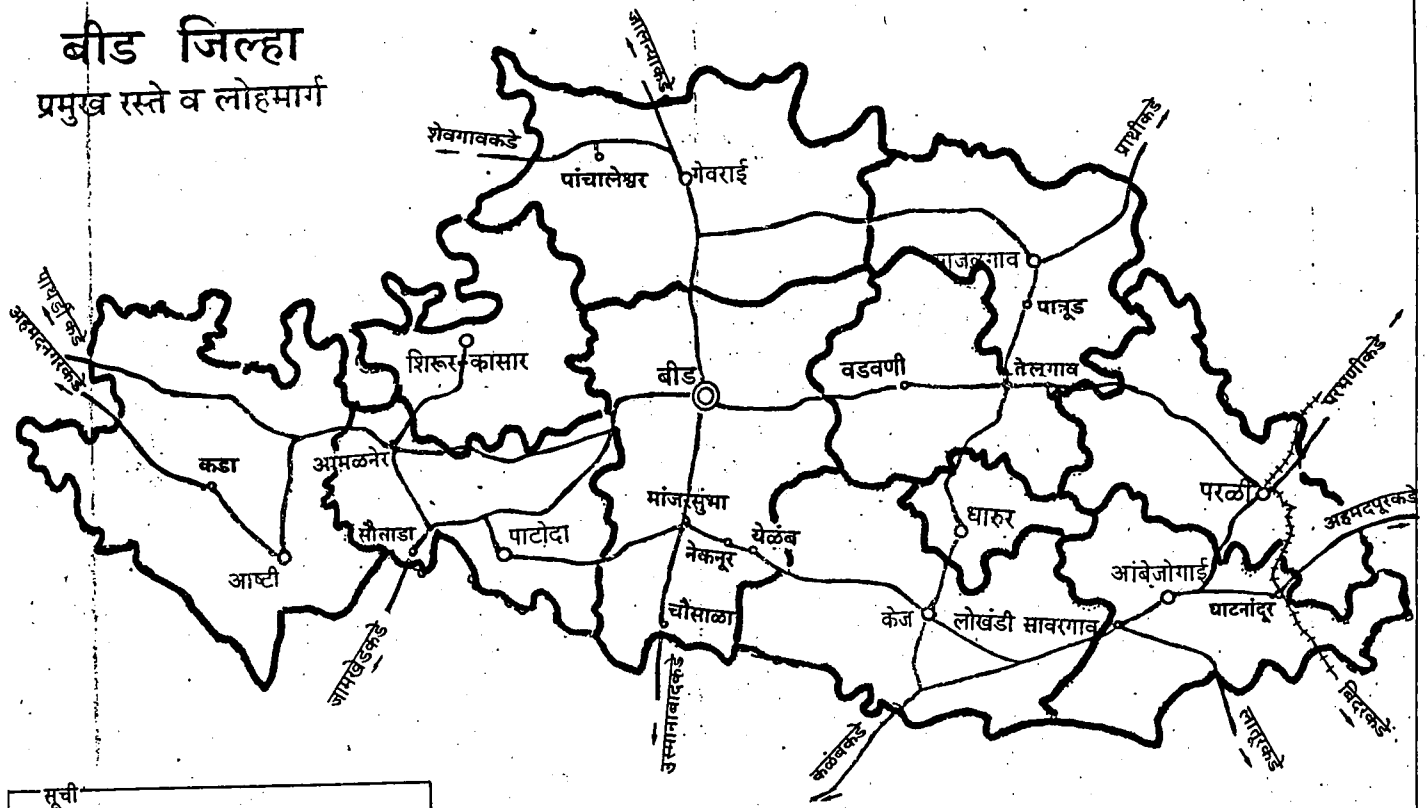
जिल्हा सामाजिक व आर्थिक समालोचन सन 2005-06

दृष्टिक्षेपात बीड जिल्हा

अ.क्र.	नाम	परिमिता	जिल्हा	प्रमाणक
1	2	3	4	5
पंचायत				
1	जिल्हापालिका जावनदाला (पंचायत विभाग)	संख्या संख्या	2 448	1001 307024
संस्था				
1	सांगतसमर्थासोडळ नसोडळ (सिवांगोला विभाग)	संख्या संख्या	9 615	271 22669
संस्था				
1	सर्व सांगतसोडळ	संख्या	1075	50083
2	सुडनिसोडळ नसोडळ			
	2.1 गडू	हजार टन	109	392
	2.2 तांबूळ	हजार टन	109	228
3	सांगतसोडळ (सांगतसोडळ विभाग)	संख्या हजार टन	31 28	1010 5.87

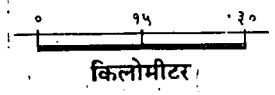
बीड जिल्हा

प्रमुख रस्ते व लोहमार्ग

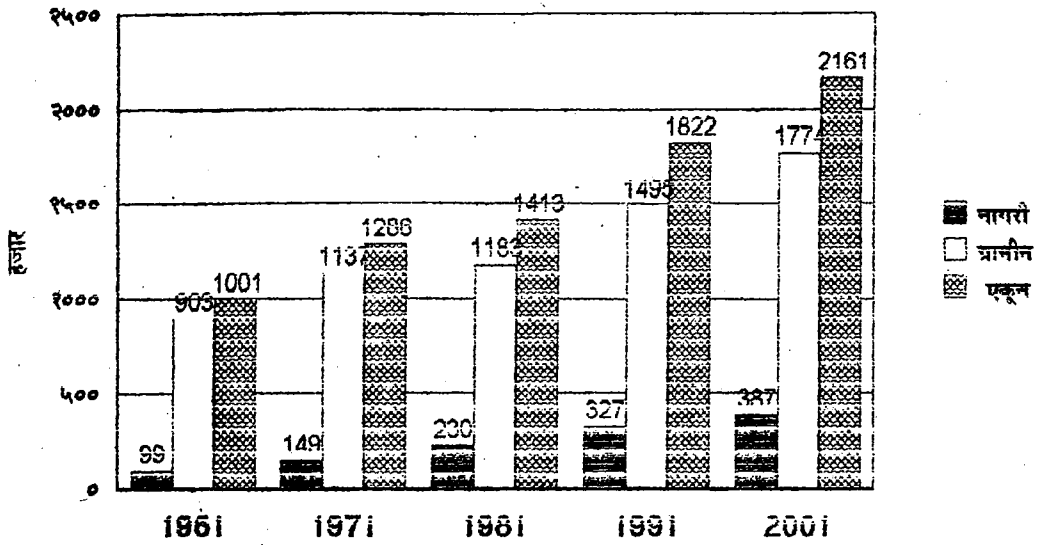


(२२)

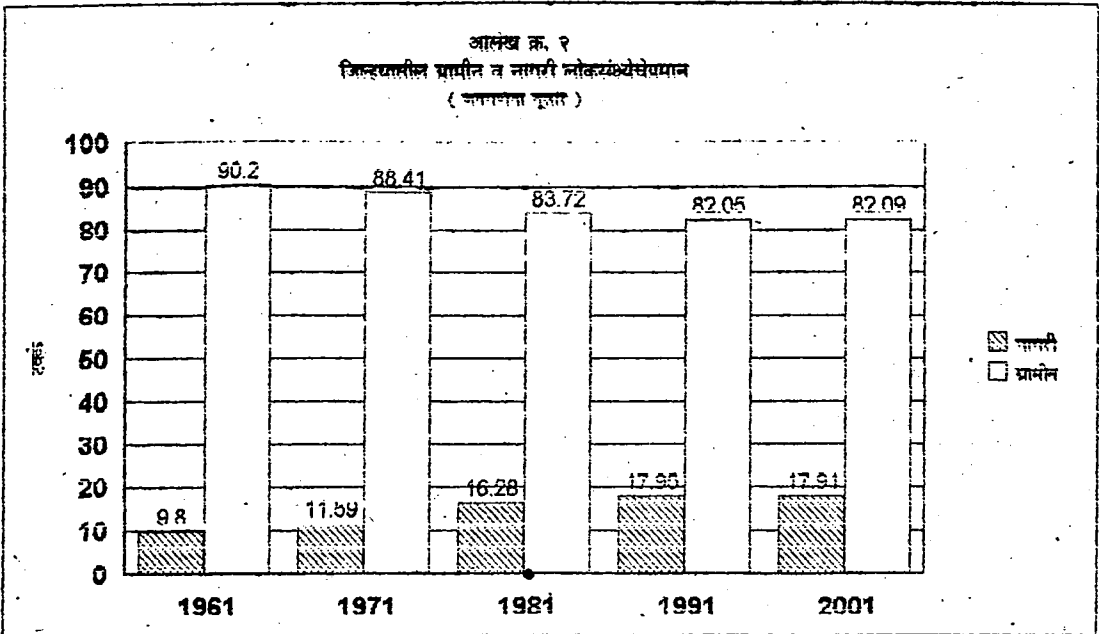
सूची	
	प्रमुख रस्ते
	लोहमार्ग
	जिल्हा मुख्याधिकार
	तालुका मुख्य ठिकाण
	गांव



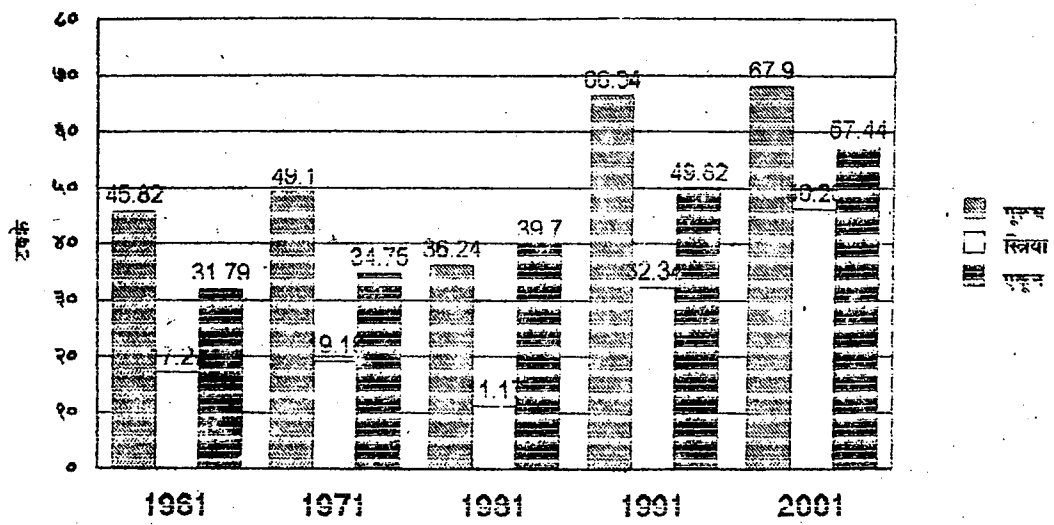
आलेख क्र. १
जिल्ह्याची लोकसंख्या
(जनगणना मूलात)



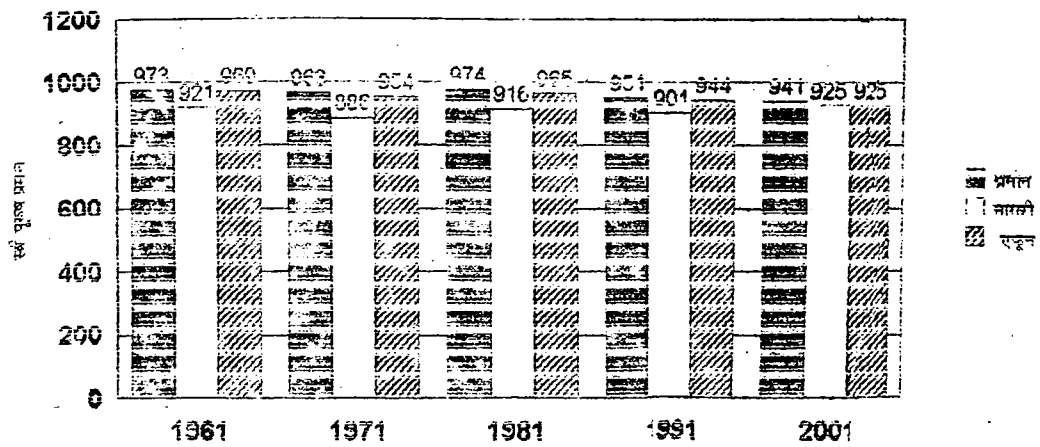
आलेख क्र. २
 जिल्ह्यातील प्राथमिक व मागरी लोकसंख्येचे प्रमाण
 (सध्याच्या वृत्ता)



जालंधर प्र. २
 जिल्ह्यातील साक्षरतेचे प्रमाण
 (जनगणना नुसार)



आंकड़ा सं. ५
 सिद्धांतगत स्त्री कुल जनसंख्या भारती
 (जनगणना सूचकांक)



भाग - 2

जिल्हा
सामाजिक व आर्थिक समालोचन

वीट जिल्हा

2005 - 2006

अर्थ व सांख्यिकी संचालनालय

सहाराष्ट्र शासन

४२२

जिल्हा - बीड

अ.क्र.	प्रा.प.	प्रा.प.प्र.	संवर्ण पथ						
			१९९०-९१	१९९१-९२	१९९२-९३	१९९३-९४	१९९४-९५	१९९५-९६	
(अ)									
एक	दोनपथ व लोकसंख्या :							२००१	२००१
१	कोतफळ	संख्या	१०९२२	११२२७	१०६१३	१००१३	१००१३	१००१३	१००१३
२	गाव	संख्या	१०५१	१०५१	१२०६	१२०६	१३६३	१३६३	१३६३
३	शाहू	संख्या	७१	७१	७१	७१	६१	६१	६१
४	सुभाने लोकसंख्या	संख्या	१००१	१०९६	१४१३	१८२२	२१६१	२१६१	२१६१
५	शहरी लोकसंख्येचे प्रमाण	टक्के	९.०९	९.०९	१३.४६	१७.९४	१७.९	१७.९	१७.९
६	घनता (लोकसंख्या प्रति चौ.क.मा.)	संख्या	९२	११५	१३३	१७२	२०३	२०३	२०३
७	सिमेंट प्रतिशत इमारत मजल	संख्या	९६९	९६४	९६५	९४४	९०४	९०४	९०४
दोन	सर्वसंख्येचे प्रमाण							२००१	२००१
१	पुरुष	टक्के	२९.०	३६.३	४६.०	६६.३	६७.९	६७.९	६७.९
२	स्त्रिया	टक्के	३.३	११.२	१७.३	३२.३	४०.३	४०.३	४०.३
३	संख्या	संख्या	१५१	२४०	३१०	४०८	५७४	५७४	५७४
४	प्रमाण	टक्के	१३.०	१३.०	३७.४	६४.३	६६.३	६६.३	६६.३
५	नागरी	टक्के	३१.३	३१.३	३७.०	४३.९	६३.२	६३.२	६३.२
तीन	स्थानिक स्वराज्य सभ्या								
१	ग्रामनायकसभ्या	संख्या	०	०	०	०	०	०	०
२	नगरनियुक्त	संख्या	७	७	७	६	६	६	६
३	कटक भंडाळे	संख्या	०	०	०	०	०	०	०
४	पंचायत समित्या	संख्या	०	७	७	७	११	११	११
५	ग्राम पंचायती	संख्या	९००	८९०	९३८	९४८	१०१८	१०१९	१०१९
चार	दोनपथ मितल व परतेचे जवन (सर्व संख्यानुसार)								
१	निव्वळ जिल्हा वलय	कोटी रु	उ.ना.	उ.ना.	उ.ना.	उ.ना.	३३६६	३३६६	३३६६
२	निव्वळ दरदाड तपत्र	रुपय	उ.ना.	उ.ना.	उ.ना.	उ.ना.	१४८	१५३	१७१
३	ग्रामनायक सभ्यात निव्वळत विषय	टक्के	उ.ना.	उ.ना.	उ.ना.	उ.ना.	१.४	१.४	१.३
पाच	दुपे व तिन								
१	जंगलव्याप्त क्षेत्र	संख्या	१५	२२	२१	२२	२०	२०	२०
२	लागवडीलायक क्षेत्र	संख्या	१०२३	१०३९	९८३	९००	९२३	९२३	९०३

तबला प्रमांक 1.1

निजळप-गिरेतप

जिल्हा - बीड

अनु.	बाब	परिमाण	संदर्भ वर्ष						
			1960-61	1970-71	1980-81	1990-91	2000-01	2002-03	2005-06
(1)	(2)	(3)	(4)	(5)	(6)	(7)	(8)	(9)	
3	पिकांखालील एकूण पैसे	कॅरडेक्टर	7800	3530	8240	10440	उ.ना.	9290	9726
3.1	पणधान्ये	--"	6330	6720	6610	7360	उ.ना.	1161	1073
3.2	कंदधान्ये	--"	उ.ना.	उ.ना.	उ.ना.	उ.ना.	उ.ना.	232	195
3.3	तेलपिका	--"	610	450	180	330	उ.ना.	359	400
3.4	ऊस	--"	20	20	50	220	उ.ना.	200	324
3.5	कापूस	--"	580	400	310	24	उ.ना.	111	92
4	पिकांखालील निव्वळ क्षेत्र	--"	0	0	0	8800	उ.ना.	8800	8820
5	दुसांटा क्षेत्राचे निव्वळ पेरलेल्या क्षेत्राशी प्रमाण	टक्के	5.72	6.91	6.18	16.64	उ.ना.	13.21	12.74
6	मिचनानुमानित स्थान क्षेत्र	अक्षर हेक्टर	420	700	1210	2300	उ.ना.	2535	2362
7	सिंचनाखालील स्थूल क्षेत्राचे एकूण पिकांखालील स्थूल क्षेत्राशी प्रमाण	टक्के	5.28	9.19	14.65	22.02	उ.ना.	27.53	24.78
8	निव्वळ सिंचन क्षेत्र	अक्षर हेक्टर	150	530	930	1920	उ.ना.	2150	1977
9	कालव्यांदारे सिंचित क्षेत्र	--"	0	0	उ.ना.	830	उ.ना.	711	504
10	विहिरीद्वारे सिंचित क्षेत्र	--"	340	400	720	1090	उ.ना.	1435	1472
11	दतर साधनांनी मिंचित क्षेत्र	--"	-	10	200	उ.ना.	उ.ना.	उ.ना.	उ.ना.
सह	कृषि अन्नदारे (कृषि साधने)								
1	लाखंडी गांवर	हजार	2	1	4	4	7		
2	लोखंडी गांवर	हजार	20	25	32	32	25		
3	बेलपाड्या	हजार	उ.ना.	उ.ना.	उ.ना.	उ.ना.	47		
4	टॅक्टर	हजार	उ.ना.	उ.ना.	उ.ना.	उ.ना.	1		
5	सिंचनाकारिता तलावर चालणारे पंप	हजार	1	3	4	5	2		
6	मिचनानुकारिता विद्युत्पण	हजार	0.31	0.53	12.6	29.8	42.38		
7	उमाने नयक	हजार	उ.ना.	उ.ना.	उ.ना.	उ.ना.	0.26		
7.1	सवतीवर वास्तुगारे	हजार		0.11	0.14	0.94	0.2		
7.2	पैलाप्या सवतीने	हजार	उ.ना.	उ.ना.	उ.ना.	उ.ना.	0.06		

जिल्हा - बीड

क्र.	नाम	परिमाण	संख्या						
			1950-51	1970-71	1980-81	1990-91	2000-01	2006-08	2008-09
(1)	(2)	(3)	(4)	(5)	(6)	(7)	(8)	(9)	
	पर्यटन (पर्यटन)		1067	1077	1082	1087	1007	1007	1007
1	दूरग पर्यटन	हजार	1066	1071	1271	1410	1650	1650	1650
2	दूरग गांधी	---	04	58	81	91	105	105	105
3	दूरग केशी	---	20	21	35	45	60	60	60
4	शिक्या व संख्या	---	303	332	300	338	394	394	394
5	काबड्या व तत्सम पक्षा	---	239	157	397	436	753	753	753
आर									
मत्स्य व्यवसाय									
1	मत्स्य मत्स्य उत्पादन	मे टन	0	80	100	127	3000	3550	3468
2	मच्छीमार मच्छीमारी संस्था	संस्था	0	12	55	164	118	121	96
3	संस्थागत संस्था	संस्था	उ.ना.	उ.ना.	उ.ना.	उ.ना.	उ.ना.	उ.ना.	2457
नक									
सहकार क्षेत्र									
1									
संस्था									
1.1	काष पतसंस्था	संस्था	70	74	77	72	74	72	72
1.2	बागर काष पतसंस्था	संस्था	3	69	370	1147	333	327	327
1.3	उत्पादक संस्था	संस्था	652	178	463	696	3360	1943	1943
1.4	पणन संस्था	संस्था	-	-	-	-	-	-	-
1.5	सामाजिक सेवा संस्था	संस्था	-	-	-	-	-	1472	1472
2									
संस्था									
2.1	कृषि पतसंस्था	हजार	41055	87670	उ.ना.	270838	370369	383070	उ.ना.
2.2	बागर कृषि पतसंस्था	हजार	2610	11405	उ.ना.	114157	144928	100000	उ.ना.
2.3	उत्पादक संस्था	हजार	41090	41911	उ.ना.	92226	323171	39388	उ.ना.
2.4	पणन संस्था	हजार	-	-	-	-	-	-	-
2.5	सामाजिक सेवा संस्था	हजार	-	-	-	-	-	-	-
3									
संस्था									
3.1	कृषि पतसंस्था	लाख रुपये	97	1943	उ.ना.	10669	13108	133370	उ.ना.
3.2	बागर कृषि पतसंस्था	लाख रुपये	10	91	उ.ना.	2859	4102	30202	उ.ना.
3.3	उत्पादक संस्था	लाख रुपये	90	30	उ.ना.	5609	69719	50276	उ.ना.
3.4	पणन संस्था	लाख रुपये	-	-	-	-	-	-	उ.ना.
3.5	सामाजिक सेवा संस्था	लाख रुपये	-	-	-	-	-	20298	उ.ना.

जिला - मीर

अ.क्र.	विवरण	युनिट	वर्ष						
			1968-69	1970-71	1969-70	1970-71	1971-72	1972-73	1973-74
(1)	(2)	(3)	(4)	(5)	(6)	(7)	(8)	(9)	
4	पिलोसी कर्म								
4.1	शता पतसंस्था	लाख रुपये	21	770	र.ना.	11985	14728	532850	र.ना.
4.2	जिगर सैदी पतसंस्था	लाख रुपये	उ.ना.	उ.ना.	उ.ना.	143	2657	2137525	उ.ना.
4.5	उत्पादक संस्था	लाख रुपये	5	74	र.ना.	1855	40010	14740	र.ना.
4.4	गणन संस्था	लाख रुपये	-	-	-	-	-	-	-
4.5	सामाजिक सेवा संस्था	लाख रुपये	-	-	-	-	-	-	-
दवा									
1	घरगुनी	हजार कि.ग्रा.स	उ.ना.	उ.ना.	उ.ना.	उ.ना.	उ.ना.	72674	73760
2	पशुपिण्डिय	हजार कि.ग्रा.स	उ.ना.	उ.ना.	उ.ना.	उ.ना.	उ.ना.	14405	14580
3	जावना	हजार कि.ग्रा.स	उ.ना.	उ.ना.	उ.ना.	उ.ना.	उ.ना.	12020	10120
4	कृषि	हजार कि.ग्रा.स	उ.ना.	उ.ना.	उ.ना.	उ.ना.	उ.ना.	12090	143000
5	इतर		उ.ना.	उ.ना.	उ.ना.	उ.ना.	उ.ना.	140200	374950
6	एकण		325	151493	32403	66200	258617	653803	710710
7	विद्युताकरण बालला गाव	संख्या	306	1029	1135	1202	1269	1276	147
अकरा									
साहसूक व दूरगमन									
1	रस्तेवाची एकण लांबी	कि.मी.	उ.ना.	उ.ना.	उ.ना.	उ.ना.	उ.ना.	9615	10352
2	दर 100 चौ.कि.मी. क्षेत्रामाग रस्तेवाची लांबी	कि.मी.	उ.ना.	उ.ना.	उ.ना.	उ.ना.	उ.ना.	9240	9755
3	दरलाख लोकसंख्ये मार्गस्थाचा लांबी	कि.मी.	र.ना.	र.ना.	र.ना.	र.ना.	र.ना.	404	478
4	एकूण मालवाहतूक वाहने	संख्या	उ.ना.	उ.ना.	उ.ना.	उ.ना.	उ.ना.	5276	5743
5	एकूण प्रवासी वाहने	संख्या	उ.ना.	उ.ना.	उ.ना.	उ.ना.	उ.ना.	456	456
6	रेल्वे घाटानी मनुष्य वाहने	कि.मी.	47.8	47.8	47.8	47.8	47.8	47.8	47.8
7	बाक कार्यालये	संख्या	233	243	305	316	326	330	330
8	तार कार्यालय	संख्या	5	12	25	21	20	20	20
9	दूरध्वनी	संख्या						2387	6114
बास									
मालवाहतूक व दूरगमन									
1	मालवाहतूक वाहने	संख्या	27	24	25	110	110	68	74
2	प्रवासी वाहने	संख्या							

नक्सा क्रमांक - 2.1

लाकसख्या विषयक निवडक आकड्यारो

सदभ वर्ष : जनगणना 2001

जिल्हा - बीड

अ. क्र.	खाल/ तहसिल	यामोण/ नागरी	क्षेत्र चौ. कि.मी.	लोकसंख्या			कुटुंबांची संख्या	लोकसंख्येचा घनता	स्री-पुरुष प्रमाण
				एकूण	पुरुष	स्त्रिया			
1	शाहूडी	एकूण	1486.28	206666	106011	100655	12004	120	940
		ग्रामीण	1486.28	200886	100011	100875	12004	120	940
		नागरी	0.00	0	0	0	0	0	0
2	पाटोळा	एकूण	366.17	95738	49377	46361	19399	261	939
		ग्रामीण	366.17	95738	49377	46361	19399	261	939
		नागरी	0	0	0	0	0	0	0
3	शिरूर	एकूण	392.65	103698	53396	50302	19896	264	942
		ग्रामीण	392.65	103698	53396	50302	19896	264	942
		नागरी	0	0	0	0	0	0	0
4	गेवराई	एकूण	उ.क्र.	262548	124170	128378	51536	उ.क्र.	957
		ग्रामीण	1451.34	234048	119410	114638	46528	161	900
		नागरी	उ.क्र.	28492	14760	13732	5007	उ.क्र.	930
5	साजलगाव	एकूण	उ.क्र.	214777	110519	104478	39932	उ.क्र.	943
		ग्रामीण	90710.00	170068	87867	82101	32384	100	946
		नागरी	उ.क्र.	44027	22652	21377	7541	उ.क्र.	944
6	मडगाडी	एकूण	14031.00	124829	64345	60484	24062	889	940
		ग्रामीण	14031.00	124829	64345	60484	24062	889	940
		नागरी	0	0	0	0	0	0	0
7	बीड	एकूण	उ.क्र.	393282	204178	189104	73803	उ.क्र.	926
		ग्रामीण	150802.00	255086	132351	122735	49098	169	927
		नागरी	उ.क्र.	38196	71827	66359	24705	उ.क्र.	924
8	कज	एकूण	118904.00	226612	117831	108781	43652	190	923
		ग्रामीण	118904.00	226612	117831	108781	43652	190	923
		नागरी	0.00	0	0	0	0	0	0

जिल्हा सारणी - १।

लाकड्या विषयक निवडक आकडेवारी

सदभ वर्ष : जनसणना २००१

जिल्हा - ५०३

अ. क्र.	तालुका/तहसील	साम्राज्य/गावरी	अथ जो. कि. मी.	साक्षरता			कुल लोकांची संख्या	साक्षरता	स्री-पुरुष प्रमाण
				एकूण	पुरुष	स्त्रिया			
9	धार	एकूण	उ.ना.	62231	32176	30055	11833	उ.ना.	924
		ग्रामीण	580.96	43895	22833	21260	8595	75	939
		नागरी	उ.ना.	18338	9543	8795	3240	उ.ना.	921
10	परळी	एकूण	उ.ना.	234587	121531	113456	44106	उ.ना.	934
		ग्रामीण	729.18	146450	75453	70997	28186	201	941
		नागरी	उ.ना.	88137	46078	42459	15920	उ.ना.	921
11	अंबाजागाव	एकूण	उ.ना.	235670	122822	112848	44758	उ.ना.	919
		ग्रामीण	1057.90	155192	80397	74795	32258	100	924
		नागरी	उ.ना.	69478	36425	38053	12500	उ.ना.	907
	एकूण जिल्हा	एकूण	उ.ना.	2161250	1116256	1044994	414973	उ.ना.	926
		ग्रामीण	10399.04	1774180	915071	859109	345892	170	939
		नागरी	उ.ना.	387070	201285	185785	69121	उ.ना.	923

जिल्हा - वाई

अ. क्र.	तालुका/तहसील	ग्रामपंचायत/गावरी	गावाची संख्या	जत्रगची संख्या	साक्षरता (%)			अनसाक्षरता (%)		प्रक्षोभित (1991-2001)
					एकूण	पुरुष	स्त्रिया	अनसाक्षरता (पुरुष)	अनसाक्षरता (स्त्रिया)	
9	धारवाडी	एकूण	39	100	54.00	62.54	37.46	14.30	2.77	उ.ना.
		ग्रामपंचायत	37	0	55.25	64.08	55.92	10.24	2.58	उ.ना.
		गावरी	1	1	18.73	59.63	40.37	4.05	0.38	उ.ना.
10	परळी	एकूण	105	100	58.74	60.54	39.46	14.56	1.15	उ.ना.
		ग्रामपंचायत	105	0	33.60	62.29	37.71	8.81	0.44	उ.ना.
		गावरी	1	1	25.14	58.21	41.79	5.54	0.69	उ.ना.
11	अंबाजागाड	एकूण	95	100	62.21	59.78	40.22	16.30	0.87	उ.ना.
		ग्रामपंचायत	95	0	41.58	60.74	39.26	11.57	0.48	उ.ना.
		गावरी	1	1	20.62	57.86	42.14	4.72	0.38	उ.ना.
	एकुण जिल्हा	एकूण	1360	600	57.44	61.06	38.94	13.01	1.10	उ.ना.
		ग्रामपंचायत	1300	0	55.08	62.02	37.98	13.18	0.28	उ.ना.
		गावरी	60	600	68.24	57.53	42.47	12.23	1.32	उ.ना.

तक्ता क्रमांक - 2.2
लोकसंख्या आणि वृद्धीदर

जिल्हा - बीड

सर्वेक्षण वर्ष: 1951-2001

जनगणना वर्ष	ग्रामीण/नागरी	लोकसंख्या			दशवर्षीय वृद्धीदर	वार्षिक चक्रवर्त वृद्धीदर
		एकूण	पुरुष	स्त्रिया		
(1)	(2)	(3)	(4)	(5)	(6)	(7)
1951	एकूण	784920	401074	383846	-	-
	ग्रामीण	698414	356487	341927	-	-
	नागरी	86506	44587	41919	-	-
1961	एकूण	949673	482428	467245	20.99	1.91
	ग्रामीण	851024	431084	419940	21.85	1.98
	नागरी	98649	51344	47305	14.04	1.31
1971	एकूण	1223694	626223	597471	28.85	2.22
	ग्रामीण	1074393	547019	527374	26.25	2.15
	नागरी	149301	79204	70097	51.55	2.75
1981	एकूण	1412990	718958	694032	15.47	1.96
	ग्रामीण	1183219	599062	584157	10.15	1.76
	नागरी	229771	119896	109875	53.90	3.26
1991	एकूण	1822072	937410	884662	28.95	2.11
	ग्रामीण	1495104	765849	729255	26.36	1.90
	नागरी	326968	171561	155407	42.50	3.52
2001	एकूण	2161250	1116356	1044894	18.61	2.03
	ग्रामीण	1774180	915071	859109	18.67	1.86
	नागरी	387070	201285	185785	18.39	3.00
2011	एकूण	2563868	1324163	1239405		
प्रक्षेपित	ग्रामीण	2105348	1085878	1019470		
	नागरी	458220	238284	219935		

आधार - भारतीय जनगणना

तक्ता क्रमांक - 2.3

राहस्यी वर्गधारी आणि त्यांची लोकसंख्या

जिल्हा : खांड.

सदभ वर्ष : 2001

अ. क्र.	राहस्ये गाव	राहस्ये वर्गीकरण	लोकसंख्या			लोकसंख्या वाढीचा वसावाधिक दृष्टीपर
			एकूण	पुरुष	स्त्रिया	
①	②	③	④	⑤	⑥	⑦
1	गेवराई	MC1	28497	14760	13737	20.30
2	भाजलगाव	MC1	44029	22652	21377	27.91
3	जीड	MC1	138196	71877	66369	22.41
4	धार	MC1	16336	9543	6795	11.91
5	पारळी	MC1	88537	46078	42459	21.83
6	अंबाजोगाड	MC1	69476	36425	33053	21.55
एकूण गावरी			387070	201285	185785	18.38

आधार - भारताचा जनगणना

तक्ता क्रमांक - 24

मुख्य व सीमांतिक काम करणाऱ्यांचे उद्योगात घटतीलज वर्गीकरण

जिल्हा - बीड

संदर्भ वर्ष : 2005-06

अ. क्र.	काम करणाऱ्यांचे क्षेत्र	एकूण	श्रीमती	नामरी
1	2	3	4	5
मुख्य काम करणारे				
1	शेतकरी	424195	420850	9337
2	शेतमजूर	213170	206251	6919
3	वस्तुनिर्माण प्रक्रिया, सेवा व दुरुस्त्या व वस्तुनिर्माण उद्योगात काम करणारे	11951	9769	2182
4	इतर काम करणारे	181442	98071	83371
5	एकूण मुख्य काम करणारे	830658	734941	95710
सीमांतिक काम करणारे				
6	शेतकरी	38781	38618	165
7	शेतमजूर	66913	64272	2641
8	वस्तुनिर्माण प्रक्रिया, सेवा व दुरुस्त्या व वस्तुनिर्माण उद्योगात काम करणारे	3999	3319	680
9	इतर काम करणारे	17233	11014	6219
10	एकूण सीमांतिक काम करणारे	126926	117223	9703
एकूण काम करणारे				
11	एकूण काम करणारे	957584	852164	105413
12	काम करणाऱ्यांची एकूण लोकसंख्याशी टक्केवारी	44.51	48.03	21.25
13	एकूण काम न करणारे	1205660	922009	283657
14	काम न करणाऱ्यांची एकूण लोकसंख्याशी टक्केवारी	55.69	51.97	72.77
15	जिल्ह्याची एकूण लोकसंख्या	2161250	1774160	387070

आधार - भारताची जनगणना

तक्ता क्रमांक - 2.5

धर्म व पयोगदानुसार लोकसंख्या

जिल्हा - बीड.

संदर्भ वर्ष : 2001

अ.क्र. (1)	जात (2)	एकूण (3)	प्राणीण (4)	मागी (5)
धर्मानुसार				
1	बौद्ध	65122	41810	23312
2	ख्रिश्चन	1350	647	703
3	हिंदू	1827298	1587110	240188
4	जैन	5028	4250	4372
5	मुस्लिम	256587	148832	117750
6	शीख	746	484	262
7	इतर	1494	1041	453
	सर्व धर्मा (एकूण)	2161250	1774180	387070
वयोगदानुसार (वर्ष)				
1	0 - 6	335283	278294	56989
2	7 - 14	ऊ. ना.	ऊ. ना.	ऊ. ना.
2	15 - 19	ऊ. ना.	ऊ. ना.	ऊ. ना.
3	20 - 24	ऊ. ना.	ऊ. ना.	ऊ. ना.
4	25 - 29	ऊ. ना.	ऊ. ना.	ऊ. ना.
5	30 - 34	ऊ. ना.	ऊ. ना.	ऊ. ना.
6	35 - 39	ऊ. ना.	ऊ. ना.	ऊ. ना.
7	40 - 49	ऊ. ना.	ऊ. ना.	ऊ. ना.
8	50 - 59	ऊ. ना.	ऊ. ना.	ऊ. ना.
9	60 वर्षांवरील	ऊ. ना.	ऊ. ना.	ऊ. ना.
10	वय अनिर्दिष्ट	ऊ. ना.	ऊ. ना.	ऊ. ना.
	सर्व वयोगट (एकूण)	2161250	1774180	387070

आधार - भारताची जनगणना

तबना क्रमांक - १.६

वारिद्रय रेषेखालील प्रामाण्य कटवे

जिल्हा :- बीड

संख्या १००९

अ. क्र.	तालुका	प्रामाण्य कुटुंबांची एकूण संख्या	वारिद्रय रेषेखालील प्रामाण्य कटवे												वारिद्रय रेषेखालील एकूण कुटुंबांची संख्या	वारिद्रय रेषेखालील कटवाचा टक्के वाढी
			अपूरुक्षित जाती			अपूरुक्षित जागाती			इतर			सहूल				
			शेतकरी	शेतकरी	इतर	शेतकरी	शेतकरी	इतर	शेतकरी	शेतकरी	इतर	शेतकरी	शेतकरी	इतर		
(१)	(२)	(३)	(४)	(५)	(६)	(७)	(८)	(९)	(१०)	(११)	(१२)	(१३)	(१४)	(१५)	(१६)	(१७)
१	आष्टी	३४४९६	३५४	१६४७	१२९४	२५	११३	३६	३२७०	३७१२	१०९८	३८४९	५६७४	२४४८	११९७१	३५.००
२	चांदोपा	२४३७९	१०१७	३९३	११७	०	९५	९५	११००	२०००	३४३	२११७	२४७८	१०५५	५६५०	२३.००
३	सिंहर	२०९०४	११५	७०६	१०४	२१	१२४	०	१७०६	०	३०९०	१०३१	९१०	२७९३	६१०४	३०
४	गेवसाई	५५३०४	५४५	९३११	४७	९५	१६३	१३	१३१४	१६०७	१७०	१०४४	१११७०	१९०	१३३०२	२४.००
५	मानसल गाव	१२४९६	५५४	१८४७	१२९४	२५	११३	३६	३२७०	३७१२	१०९८	३८४९	५६७४	२४४८	११९७१	३७.००
६	वडवणी	१३४३७	९५	४२०	२९८	१	७	१३	५४८	९७४	६८६	६४४	१४०१	९९७	३०४२	२३.००
७	बोंड	५३५३९	५९५	२५११	१३७३	१०	७०	६५	२४०९	२६०४	१२७३	३०७४	५१९१	२७११	१०९७६	२१.००
८	कोज	४२७५१	२९०	१४७०	०३०	५४	५०	०४	९२०	६७०	४२०	१२५५	२४२०	११२०	४९०९	११.००
९	भारुर	१९१२७	६०	६८१	७०४	१५	१०१	६५	१०३१	१४४८	९०२	११०६	२२३०	१६७१	५००७	२६
१०	परळी	३२३२६	१४७	२१२४	३०	३२	२०	३	१०२९	३०७२	७३	१००९	५२१६	१०६	७१३०	२०.००
११	अंजापो गाई	३३०७९	११६	१३०१	३०९	२०	०४	३८	३६५	९५०	२६९	५०१	२२४५	७०४	३४५०	१०.००
	एकूण	३६२०२२	४०९३	२२६०१	६२८७	२६६	१०४०	४६८	१७७१०		०९९५	२२०७८	४४६०५	१६७४०	९३४१३	

आचार्य: महाराष्ट्र शासनाच्या वारिद्रय रेषेखालील प्रामाण्य कटवे

तकना क्रमांक - 3.2

शेखरवार जिल्हा उत्पन्न व स्टोरेज निर्यात उद्योग स्थिर निधीसाठी (1993-94)

जिल्हा - मीड

संवर्ष नं. : 2003-04 व 2004-05

(रुपये मध्ये)

अ. क्र.	व्यं	वर्ष 2003-04 *		वर्ष 2004-05 (म)	
		शेखरवार जिल्हा उत्पन्न	निर्यात जिल्हा उत्पन्न	शेखरवार जिल्हा उत्पन्न	निर्यात जिल्हा उत्पन्न
(1)	(2)	(3)	(4)	(5)	(6)
1.1	कृषि	5450626	5168356	6734864	5011050
1.2	वन संरक्षण	244900	230525	247715	242405
1.3	नाशेनाशी	73710	65862	81183	69256
1.4	खाण व दगड खाणकाम	151091	124699	149709	125725
प्राथमिक क्षेत्र एकूण		61170247	5698457	6813671	6447324
2.1	नाशेनाशी उद्योग	340765	251627	354578	255080
2.2	अर्धदुग्धीकृत उद्योग	1351752	1009413	1475794	1200200
2.3	जोषणकाम	1249513	1189541	1402630	1335499
2.4	बीज, गॅस व पाणीपुरवठा	681937	441134	799374	512120
द्वितीय क्षेत्र एकूण		3638067	2981715	4032776	3303607
3.1	रत्न	41186	34871	43376	36985
3.2	गणितहन, सांडनाक	929203	626894	919851	695433
3.3	दळणवळण	1372428	1287727	1666916	1546673
3.4	व्यापार व उपाहारपत्रे	3346993	3436903	4060096	3934080
3.5	बँका व विमा उद्योग	1889600	1769769	1939599	1813090
3.6	व्यवसाय सेवा	1922632	1405602	1672804	1560360
3.7	मानवबलिक प्रशासन	1073255	945964	1189828	1040711
3.8	कार रोना	2632346	2503668	2744020	2611770
तृतीय क्षेत्र एकूण		15217843	12103488	14308592	13256302
एकूण जिल्हा उत्पन्न		22877058	20780656	25355039	23007234
दुग्धीकृत जिल्हा उत्पन्न (रु)		10301	9357	11300	10260
एकूण राज्य उत्पन्न		1921904687	1687755672	2082592214	1829887020
परजेर राज्य उत्पन्न (रु)		19091	16765	20397	17864
एकूण जिल्हा उत्पन्नाची एकूण राज्य उत्पन्नाशी टक्केवारी		1.19	1.23	1.21	1.26

टिप : 1) * आरंभिक @ प्राथमिक 2) आकडे पूर्णांकित दिल्याने वेरना चुकतीचल असे नाही.

आचार धर्म व सांविधिकी सेवानिमार्फत मुंबई

तक्ता क्रमांक - 4.1.

निवडक कृषि मालाच्या सरासरी घाऊक किंमती.

जिल्हा - बीड

संदर्भ वर्ष : 2005-06

अ. क्र.	कृषि मालाचे नांव	कृषि मालाचा बाण	मासिक सरासरी वाऊक किंमती (प्रति क्विंटल मूल्य रुपये)							
			एप्रिल	मे	जून	जुलै	ऑगस्ट	सप्टेंबर	ऑक्टोबर	नोव्हेंबर
(1)	(2)	(3)	(4)	(5)	(6)	(7)	(8)	(9)	(10)	(11)
1	गरू	संकरित	771	768	785	824	817	818	816	834
2	बाजरी	संकरित	533	544	510	442	534	515	541	579
3	हरभरा	संकरित	1400	1450	1567	1707	1645	1485	1653	1733
4	तूर	गावरान	567	1657	1791	1667	1755	1773	1539	1697
5	उडीद	संकरित	1088	1232	1437	1260	2063	1668	2170	2377
6	गूळ	संकरित	1265	1250	-	-	1510	-	-	-
7	ज्वारी	संकरित	580	552	556	556	567	533	509	516
8	मूग	चिनई	1958	2065	1999	1814	1951	1825	2239	2320
9	भुईमूग	इचनी	2132	1563	1475	1615	1822	1678	1573	1406
10	कांदे	संकरित	225	325	375	325	575	450	600	700
11	खूरतणी	गावरान	1200	1200	1200	1200	1200	1200	-	2000
12	काणूस	लक्ष्मी 510	2300	-	-	-	-	-	-	-

(17)

राज्यीय प्रमाणिक - 4.1
 निवृत्त कृषि मालाच्य सरासरी घालक किंमती.
 जिल्हा - बीड
 सदन वर्ष 2005-06
 तारीख

अ. क्र.	कृषि	कृषि	मासिक सरासरी घालक किंमती (प्रति विघटन मूल्य रुपये)					
			डिसेंबर	जानेवारी	फेब्रुवारी	मार्च	एप्रिल	सरासरी
1	गहू	संकरित	1570	1526	1541	1513	1507	1345
2	बाजरा	संकरित	584	597	597	619	558	1519
3	हिरण	संकरित	1591	1590	1649	1632	1670	1656
4	उडीद	संकरित	1608	2017	1612	2205	1760	1349
5	गूळ	संकरित	-	-	-	-	1332	-
6	ज्वारी	संकरित	531	501	514	529	537	518
7	मूग	चितई	2220	2350	2242	2440	2122	1000
8	भुरग्या	इपवी	1600	1700	1957	1610	1675	1780
9	कांद	संकरित	350	320	190	100	384	479
10	खूरसणी	गावराज	-	-	-	-	2000	-

तक्ता क्रमांक - 4.2

जिल्हा:- बीड

जिल्हा मुख्यालयवार्ताल महत्वाच्या वस्तूंच्या मासिक सरासरी किंमती

(रुपये)

ज. क्र.	वस्तूचे नाव व मूळ	परिमाण	एप्रिल 2005	मे 2005	जून 2005	जुलै 2005	ऑगस्ट 2005
1	तांदूळ	किलो	16.00	16.00	16.00	16.00	16.00
2	गहू	किलो	10.00	10.00	10.00	10.00	10.00
3	गाकाचे पीठ	किलो	-	-	-	-	-
4	ज्वारी (संकीर्ण)	किलो	5.00	5.00	5.00	5.00	5.00
5	ज्वारी (पेशी)	किलो	9.00	9.00	9.00	9.00	9.00
6	बाजरा	किलो	5.00	5.00	5.00	5.00	5.00
7	काजूची चणा (अखडा)	किलो	24.00	28.00	28.00	32.00	30.00
8	हरभरा डाल	किलो	21.00	21.00	32.00	20.00	22.00
9	तूरडाळ	किलो	28.00	30.00	30.00	28.00	30.00
10	सूडाळ	किलो	29.00	28.00	29.00	29.00	30.00
11	उडीदडाळ	किलो	24.00	27.00	30.00	24.00	24.00
12	गसूरडाळ	किलो	28.00	28.00	30.00	24.00	25.00
13	मिठ्या	किलो	16.00	18.00	16.00	18.00	20.00
14	पाहारा वाटाणा	किलो	20.00	20.00	19.00	17.00	16.00
15	साबुदाणा	किलो	21.00	22.00	20.00	24.00	20.00
16	शेंगदाणे	किलो	34.00	35.00	34.00	34.00	34.00
17	गव्हा	किलो	12.00	12.00	12.00	12.00	12.00
18	भैसा	किलो	12.00	12.00	12.00	12.00	12.00
19	पोहे	किलो	16.00	16.00	16.00	16.00	16.00
20	सायबूर	किलो	20.00	20.00	18.00	18.00	18.00
21	गव्हा पिंपळा	किलो	19.00	15.00	15.00	12.00	13.00
22	गोडतेल भुईमुगाचा सुटे	किलो	56.00	65.00	60.00	60.00	60.00
23	कासपती तूप (सुटे)	किलो	54.00	50.00	50.00	53.00	50.00
24	खोबरेल तेल (सुटे)	100 ग्रॅम	64.00	70.00	70.00	70.00	70.00
25	व्हाणीन दूध (सुटे)	लीटर	13.00	13.00	13.00	16.00	13.00

तक्ता क्रमांक - 4.2

जिल्हा- बीड

जिल्हा मुख्यालयातील महत्वाच्या वस्तूंच्या मासिक सरासरी फिरकाळ किमती

(रुपये)

क्र.	वस्तूचे नाव व मरा	जिल्हा	जून 2005	जुलै 2005	ऑगस्ट 2005	सप्टेंबर 2005
1	तांदूळ	किल्ला	16.00	16.00	16.00	16.00
2	गहू	जिल्हा	10.00	10.00	10.00	10.00
3	मुकाचे पीठ	किल्ला	-	-	-	-
4	ज्वारी (उत्कीरित)	जिल्हा	8.00	8.00	8.00	8.00
5	ज्वारी (पेरी)	जिल्हा	9.00	9.00	9.00	9.00
6	बाजरा	किल्ला	6.00	6.00	6.00	6.00
7	कानुली चणा (अड्डा)	जिल्हा	36.00	36.00	36.00	36.00
8	हरभरा डाळ	जिल्हा	22.00	22.00	25.00	25.00
9	नूरडाळ	किल्ला	28.00	28.00	32.00	32.00
10	मुगाडाळ	जिल्हा	28.00	27.00	32.00	32.00
11	उडीवडाळ	जिल्हा	26.00	26.00	26.00	26.00
12	सामुदाळ	जिल्हा	28.00	28.00	28.00	28.00
13	नटफा	जिल्हा	22.00	20.00	18.00	18.00
14	पाहारा वाटाणा	किल्ला	18.00	18.00	18.00	18.00
15	साबुदाणा	जिल्हा	20.00	20.00	20.00	20.00
16	शेंगदाणे	जिल्हा	32.00	32.00	32.00	32.00
17	जव	किल्ला	12.00	12.00	12.00	12.00
18	जव	जिल्हा	12.00	12.00	12.00	12.00
19	पोहे	जिल्हा	16.00	16.00	15.00	15.00
20	साखर	जिल्हा	19.00	19.00	19.00	20.00
21	गूळ त्रियळा	जिल्हा	12.00	12.00	16.00	16.00
22	गोदतेल भुडमुगाचा सुटा	किल्ला	55.00	55.00	55.00	55.00
23	बासली चू (गुटे)	जिल्हा	48.00	44.00	48.00	48.00
24	डोबरल तेल (सुटे)	100 ग्रॅम	60.00	70.00	70.00	80.00
25	व्हेणान्न दूध (सुटा)	लाटर	12.00	13.00	14.00	12.00

तक्ता क्रमांक - 4.2

जिल्हा:- बीड

जिल्हा मुख्यालयातील महत्वाच्या वस्तूंच्या मासिक सरासरी फिरकोळ किंमती

(रुपये)

अ. क्र.	वस्तूचे नाव व प्रत	पारलया	जानेवारी 2005	फेब्रुवारी 2005	डिसेंबर 2005	वर्षाची सरासरी	मागील वर्षाची सरासरी
(1)	(2)	(3)	(4)	(5)	(6)	(7)	(8)
1	तांदूळ	किलो	16.00	16.00	16.00	16.00	14.00
2	गहू	किलो	10.00	10.00	10.00	10.00	10.00
3	गव्हाचे पीठ	किलो	-	-	-	-	-
4	ज्वारी (संक्रांत)	किलो	8.00	8.00	8.00	6.75	7.58
5	ज्वारी (परीत)	किलो	9.00	9.00	9.00	9.00	9.59
6	वाजरा	किलो	6.00	6.00	6.00	5.58	5.91
7	काजुरी चणा (अडदा)	किलो	36.00	36.00	36.00	37.83	30.00
8	हरभरा डाळ	किलो	25.00	25.00	28.00	24.00	22.00
9	तूरडाळ	किलो	32.00	32.00	32.00	30.16	33.33
10	मूगडाळ	किलो	34.00	34.00	36.00	31.00	27.16
11	उडीदडाळ	किलो	26.00	26.00	28.00	27.06	23.41
12	गमूरडाळ	किलो	28.00	28.00	28.00	27.58	27.36
13	मटकी	किलो	22.00	24.00	24.00	19.75	24.33
14	पादरा वाटाणा	किलो	18.00	18.00	18.00	18.16	18.83
15	साबुदाणा	किलो	20.00	20.00	20.00	20.50	22.83
16	शेंगदाणे	किलो	32.00	32.00	32.00	32.91	32.83
17	रवा	किलो	12.00	12.00	12.00	12.00	11.00
18	नेरा	किलो	12.00	12.00	12.00	12.00	11.23
19	पोह	किलो	16.00	16.00	16.00	16.00	15.00
20	साखळ	किलो	19.00	19.00	20.00	19.08	15.25
21	गूळ पिजळा	किलो	16.00	16.00	16.00	14.00	15.66
22	गोदेंतल भुडमुगाचा सुटे	किलो	55.00	55.00	55.00	57.16	59.83
23	कापणी तूप (सुटे)	किलो	48.00	48.00	48.00	40.08	40.43
24	खोबरेला तेल (सुटे)	100 ग्रॅम	70.00	70.00	80.00	72.00	65.83
25	झणान तूप (सुटे)	लाटर	12.00	12.00	12.00	13.08	12.00

(21)

तक्ता क्रमांक - 4.2

जिल्हा: बीड

जिल्हा मुख्यालयातील महत्त्वाच्या वस्तूंच्या मूल्यमापन खात्यासह सार्वजनिक विक्रीकरीत किंमती

(रुपये)

क्र.	वस्तूचे गान व मरा	परिमाण	मार्च 2005	एप्रिल 2005	मे 2005	जून 2005	जुलै 2005
क्र.							
26	पहशान शुध्द तूप	किलो	180.00	180.00	180.00	180.00	180.00
27	बोफोडेचे मांस	किलो	70.00	120.00	120.00	120.00	120.00
28	कोपडी (शेंबल) १ सोलंबेरी	किलो	50.00	70.00	70.00	70.00	70.00
29	नान पायी (उशांजळ)	किलो	50.00	50.00	50.00	50.00	50.00
30	जंजी पकोडीची (बुधारेरी)	उशन	19.00	19.00	19.00	19.00	19.00
31	आयांझिनयुक्त मांस	किलो	7.00	7.00	7.00	7.00	7.00
32	लवंग पावडर (सुडी)	100 ग्रॅम	5.00	5.00	5.00	5.00	5.00
33	लवंग पावडर (सुडी)	100 ग्रॅम	24.00	24.00	24.00	24.00	24.00
34	लवंग	किलो	8.00	6.00	6.00	8.00	8.00
35	लवंग	किलो	5.00	4.00	5.00	8.00	6.00
36	लवंग	100 ग्रॅम	5.00	5.00	5.00	5.00	5.00
37	केळी (जळगाव)	उशन	10.00	10.00	10.00	10.00	10.00
38	लवंग	किलो	30.00	35.00	35.00	30.00	30.00
39	चहापत्ती	किलो	140.00	145.00	145.00	145.00	145.00
40	रॉकेल (खु.वा.)	लीटर	14.00	14.00	14.00	14.00	14.00
41	रॉकेल (स्व.धा.ड.)	लीटर	-	-	-	-	-
42	पट्टील	लीटर	42.00	42.00	42.00	42.00	42.00
43	नाडेपेटी	1 लीटर	0.50	0.50	0.50	0.50	0.50
44	धुण्याचा सोबण	250 ग्रॅम	15.00	15.00	15.00	15.00	15.00
45	गुराक्षन साबण	1 लीटर	12.00	12.00	12.00	12.00	12.00
46	जेल (स्नायन)	100 ग्रॅम	10	10	10	10	10
47	गोस सोलंडर (स्वयंपाकाचा)	प्रत्येकी	300	300	300	300	300
48	ताळकम पावडर (पॉन्डम/तळकम)	100 ग्रॅम	20	20	20	20	20
49	बुधारेरी (कोपडीचे पाकी तळकम)	100 ग्रॅम	30	30	30	30	30
50	मान (स्टाट्ट)	10 ग्रॅम	-	-	-	-	-
51	पाणी	10 ग्रॅम	-	-	-	-	-

तकता कामाक - 4.2

जिल्हा:- बीड

जिल्हा मुख्यालयार्थील महत्वाच्या वस्तूंच्या मासिक सरासरी किंमती

(२५५)

क्र. नं.	वस्तूचे मान व मूल्य	परिमाण	जून 2005	जुलै 2005	ऑगस्ट 2005	सप्टेंबर 2005
(१)	(२)	(३)	(४)	(५)	(६)	(७)
26	हड्डांचा शुद्ध तूप	किलो	200.00	200.00	200.00	200.00
27	दोफळचे मांस	किलो	120.00	120.00	120.00	120.00
28	फॉवडी (ब्राँयलर) व तेललेली	किलो	70.00	70.00	70.00	70.00
29	ताजे मांस (स्नाइडर)	किलो	60.00	60.00	60.00	60.00
30	पॅडी फॉवडीची (बुकारि)	उश्ण	18.00	18.00	18.00	18.00
31	आयॉडीनयुक्त मोठ	किलो	7.00	7.00	7.00	7.00
32	हळद पावडर (मुडी)	100 ग्रॅम	5.00	5.00	5.00	5.00
33	मसूर मसाला पावडर (जमिनी)	100 ग्रॅम	30.00	30.00	30.00	30.00
34	बटाट	किलो	10.00	10.00	8.00	8.00
35	मोरे	किलो	5.00	5.00	5.00	5.00
36	लसूण	100 ग्रॅम	2.00	3.00	3.00	3.00
37	केळी (जमिनी)	हळम	10.00	10.00	10.00	10.00
38	सफरचंद	किलो	90.00	90.00	90.00	90.00
39	चहापत्ती	किलो	140.00	140.00	140.00	140.00
40	रोकेल (खुजा)	लीटर	14.00	14.00	14.00	14.00
41	रोकेल (खुजा)	लीटर	-	-	-	-
42	पत्राल	लीटर	42.00	42.00	42.00	42.00
43	मोडेपेटी	1 कप	0.50	0.50	0.50	0.50
44	धुण्याचा सावण	250 ग्रॅम	14.00	14.00	14.00	14.00
45	मसालेचा सामान	1 लवंग	13.00	13.00	13.00	13.00
46	मिठ (ल्यांगण)	100 ग्रॅम	10	10	10	10
47	गोड साखळ (स्वयंपाकाचा)	प्रत्येकी	300	300	300	300
48	हाळकम पावडर (पॉलिमर/तलम)	100 ग्रॅम	20	20	20	20
49	हळद पावडर (मुडी)	100 ग्रॅम	50	50	50	50
50	साण (स्टाट्ट)	100 ग्रॅम	-	-	-	-
51	मोरे	10 ग्रॅम	-	-	-	-

तक्ता क्रमांक - 4.2

जिल्हा: बीड

जिल्हा मुख्यालयातील महत्वाच्या वस्तूंच्या मासिक सरासरी किरकोळ किंमती

(रुपये)

अ. क्र.	वस्तूचे नाव व प्रत	परिमाण	जानेवारी 2005	फेब्रुवारी 2005	जुलैपर 2005	जिल्हा सरासरी	नागरी पंचायत सरासरी
(1)	(2)	(3)	(4)	(5)	(6)	(7)	(8)
26	अज्ञान ग्रंथ तूप	किलो	200.00	200.00	200.00	191.00	181.00
27	पोपट्याचे मांस	किलो	120.00	120.00	120.00	115.93	105.92
28	कापडी (आंबट) गुलाबोली	किलो	70.00	70.00	70.00	66.55	52.08
29	तांदूळ तांदूळ (उशांतिक)	किलो	60.00	60.00	60.00	57.83	59.16
30	जडी बगुनजीवा (बुवाळी)	उशा	24.00	24.00	24.00	19.56	19.56
31	आयोडीनयुक्त मांस	किलो	7.00	7.00	7.00	7.00	5.00
32	हळद पावडर (सुपी)	100 ग्रॅम	5.00	5.00	5.00	5.00	5.83
33	साबुन (कॉस्मेटिक)	100 ग्रॅम	28.00	28.00	28.00	27.50	25.00
34	सुराई	किलो	10.00	10.00	10.00	8.50	8.00
35	पाने	किलो	8.00	10.00	10.00	6.33	5.75
36	लसूण	100 ग्रॅम	3.00	3.00	3.00	4.00	2.45
37	केळी (जळपात)	हळद	10.00	10.00	10.00	10.00	8.16
38	सफरचंद	किलो	40.00	40.00	40.00	51.66	44.58
39	चहापत्ती	किलो	145.00	145.00	145.00	142.91	155.00
40	रॉकेट (सु.वा.)	हळद	14.00	14.00	14.00	14.00	12.00
41	रॉकेट (स्व.वा.व.)	हळद	-	-	-	-	-
42	पत्राल	हळद	48.00	48.00	48.00	43.50	43.64
43	नाडेनेडी	1 ग्रॅम	0.50	0.50	0.50	0.50	0.50
44	धुण्याचा साबण	250 ग्रॅम	14.00	14.00	14.00	13.50	14.50
45	गुराक्षान साल्या	1 किलो	12.00	12.00	12.00	12.55	12.00
46	प्रेड (स्नायप)	100 ग्रॅम	10	10	10	10	8
47	गॅस सिलिंडर (स्वयंपाकीचा)	प्रत्येकी	300	300	300	300	263.22
48	ताळकम पावडर (पॉन्डसा/तल्पम)	100 ग्रॅम	20	20	20	20	20.5
49	सुन मेल (किरोले पाणी/तल्पम)	100 ग्रॅम	30	30	30	30	25
50	मान (उगाडट)	10 ग्रॅम	-	-	-	-	-
51	पाणी	10 ग्रॅम	(2.5)	-	-	-	-

पृष्ठ संख्या - 4.3

माहिक किंमतींचे निदेशांक (पायाभूत वर्ष : 1987=100)

जिल्हा : बीड		क्षेत्र						संवत् 2005-06	
ज. क्र.	शालिका/वर्ग	एप्रिल	मे-05	जून-05	जुलै-05	ऑगस्ट-05	सप्टेंबर-05	ऑक्टोबर-05	नोव्हेंबर-05
1	एप्रिल-05	519	661	500	397	398	660	538	
2	मे-05	347	601	501	387	389	502	537	
3	जून-05	551	661	502	387	388	662	540	
4	जुलै-05	558	661	509	404	372	662	544	
5	ऑगस्ट-05	565	661	509	404	372	662	547	
6	सप्टेंबर-05	562	661	508	404	372	662	547	
7	ऑक्टोबर-05	566	661	501	404	372	662	548	
8	नोव्हेंबर-05	565	662	505	404	372	660	552	
9	डिसेंबर-05	561	682	498	404	372	693	550	
10	जानेवारी-06	553	682	502	428	389	693	540	
11	फेब्रुवारी-06	554	687	502	428	389	692	546	
12	मार्च-06	563	732	507	478	360	692	554	
वार्षिक सरासरी		557.75	674.42	503.75	403.75	370.17	674.33	545.75	

आधार :- कामगार आयुक्त यांचे कार्यालय मुंबई

(25)

तत्कालीन नमूनांक - 4.4

वित्तवर्षानुसार नगरपालिका विवरण

जिल्ला :- बाँके

संवत् - 2005-06

अ. क्र.	महिना / वर्ष	जिल्ला कार्यालय मातृक शिक्षण निदेशांक (पायाभूत वर्ष 1992-94)	ग्राहक विभक्त निर्देशांक							
			आद्यात्मक काममागमाता (पायाभूत वर्ष 1982)		ग्रहणार्थ (पायाभूत वर्ष 1982)		उत्तमजुरामाता (पायाभूत वर्ष 1996-97)		शहरा अध्यात्मक काममागमाता (पायाभूत वर्ष 1976-77)	
			जम्मा	जिल्ला कार्यालय	जम्मा	नगरपालिका	जम्मा	जिल्ला कार्यालय	जम्मा	जिल्ला कार्यालय
(1)	(2)	(3)	(4)	(5)	(6)	(7)	(8)	(9)	(10)	(11)
1	अप्रिल-05	191.6	619	529	105.06	105.52	348	341	439	443
2	मै-05	192.1	589	527	105.59	106.25	351	345	441	445
3	जून-05	193.2	591	529	107.11	106.97	353	345	442	448
4	जुलै-05	194.6	603	538	107.7	107.73	362	350	448	455
5	अगस्त-05	195.3	607	540	108.47	108.45	366	352	450	456
6	सेप्टेम्बर-05	197.2	610	542	108.79	108.56	365	354	450	458
7	अक्टोबर-05	197.6	617	546	109.01	109.03	368	356	453	460
8	नोभेम्बर-05	198.2	619	553	108.42	109.24	368	360	453	463
9	दिसम्बर-05	197.2	619	550	108.21	108.05	367	358	454	461
10	जनवरी-06	196.3	632	551	107.32	107.32	363	357	453	462
11	फेब्रुवारी-06	196.4	627	551	106.86	107.22	364	357	454	461
12	मार्च-06	196.8	627	551	107.17	107.35	365	358	455	463

आधार: 1) केन्द्रीय सांख्यिकीय संघटक, काठमाडौं। 2) आर्थिक सारसमाप, उद्योग विभाग, भारत सरकार, काठमाडौं।

3) ग्राम बैंक, भारत सरकार, सिपावा। 4) नगरपालिका आहूत गर्ने कार्यालय, मुम्बई।

5) अर्थ र सांख्यिकी विभाग, भारत सरकार, मुम्बई।

(26)

तक्ता क्रमांक - 5.1
गोळा केलेला जमीन महसूल

जिल्हा-बीड

संदर्भ वर्ष-2005-06
(रुपये हजाराला)

अ. क्र.	तालुका	जमीन महसुलाची एकूण चासू मागणी	जमीन महसुलाची थकनाची	एकूण मागणी	सूट	निलंबित वसुलीची रक्कम	वसुली पात्र रक्कम {5 (6+7)}	प्रत्यक्ष वसुली	खातेदारांची राख्या
(1)	(2)	(3)	(4)	(5)	(6)	(7)	(8)	(9)	(10)
1	आष्टी	82	-	82	-	-	82		रपलबा नई
2	पाटोदा	17	-	17	-	-	17		
3	शिरूर	28	-	28	-	-	28		
4	गेवराई	77	-	77	-	-	77		
5	माजलगाव	61	-	61	-	-	61		
6	वडवणो	14	-	14	-	-	14		
7	बीड	87	-	87	-	-	87		
8	के ज	40	-	40	-	-	40		
9	धारूर	22	-	22	-	-	22		
10	परळी	21	-	21	-	-	21		
11	अंबाजोगाई	33	-	33	-	-	33		
जिल्हा एकूण		482	-	482	-	-	482	890	

आधार -जिल्हाधिकारी कार्यालय (महसूल विभाग,) बीड.

(27)

तक्ता क्रमांक - 5.2

स्थानिक स्वराज्य संस्थांचे उत्पन्न व खर्च

जिल्हा :- बीड.

संदर्भ वर्ष-2005-06

(रूपये लाखात)

अ. क्र.	बाब	ग्राम-पंचायत	जिल्हा परिषद	महानगर पालिका	नगर परिषदा	फटक मंडळ
(1)	(2)	(3)	(4)	(5)	(6)	(7)
	स्थानिक स्वराज्य संस्थांची संख्या	1019	1	0	6	0
अ)	जमा					
1	सुरूवातीची शिल्लक	224.37	2.64	0	837.59	0
2	चालू वर्षातील जमा					
	2.1 शासकीय अनुदाने व वर्गणी	332.28	26971	0	3488.13	0
	2.2 संव प्रकारचे कर	484.21	-	0	400.44	0
	2.3 इतर जगा	49.17	22428	0	845	0
	2.4 एकूण (बाब 2.1 ते 2.3)	865.66	49399	0	4733.57	0
	एकूण प्राप्त (सुरूवातीची शिल्लक व चालू)	1090.03	49401.64	0.00	5571.16	0.00
ब)	खर्च					
3	चालू वर्षातील खर्च					
	3.1 सामान्य प्रशासन	242.29	2766	0	300.04	0
	3.2 शिक्षण	9.12	11813	0	17.92	0
	3.3 सार्वजनिक आरोग्य	356.91	2080	0	990.51	0
	3.4 इतर	348.02	27407.64	0	3745.67	0
	एकूण (3.1 ते 3.4)	956.34	45066.64	0	5054.14	0
4	अखेरची शिल्लक	133.69	4335	0	517.02	0
	एकूण खर्च	1090.03	49401.64	0.00	5571.16	0.00

आधार :- 1) जिल्हा परिषद (ग्रामपंचायत विभाग) बीड.

2) सर्व नगरपरिषदा, जि. बीड.

3) मुख्य लेखा व वित्त अधिकारी, जि.प. बीड.

तक्ता क्रमांक - 5.4

जिल्हा बीड.

अल्पबचत कार्यक्रमाची प्रगती संदर्भ वर्ष-2004-05 व 2005-06

(रुपये लाखात)

अ.क्र.	योजनेचे नाव	2004-05 अखेर अल्पबचत खातेद्वाराची संख्या	2003-04 मधील अल्पबचत खात्यांतील गुंतवणूक		सन 2004-05 मधील अल्पबचत खात्यांतील गुंतवणूक	
			ढोबळ	निव्वळ	ढोबळ	निव्वळ
(1)	(2)	(3)	(4)	(5)	(6)	(7)
1	टपाल बचत खाते	17885	1550.68	140.35	1395.34	-32.18
2	पुनरावर्ती ठेवी	157821	2756.26	415.43	3029.56	399.39
3	समयबध्द ठेवी	380	165.94	83.81	225.54	120.17
4	सार्वजनिक भविष्य निर्वाह निधी					
	4.1 स्टेट बँक	4340	317.78	220.93	667.33	551.91
	4.2 बँक ऑफ महाराष्ट्र		-	-	-	-
	4.3 टपाल खाते	560	22.48	22.41	37.59	36.94
	4.4 इतर बँका	-	-	-	-	-
5	राष्ट्रीय बचत प्रमाणपत्रे (8वी मालिका)	7120	355.42	21.86	336.56	59.32
6	इंदिरा विकास पत्रे	बंद	-	-	-	-
7	किसान विकास पत्रे	13824	638.23	60.03	689.23	429.26
8	मासिक प्राप्ती योजना	4723	1247.12	1134.49	2383.93	2162.17
9	राष्ट्रीय बचत योजना-87	बंद	-	-	-	-
10	राष्ट्रीय बचत योजना-92	बंद	-	-	-	-
11	इतर सर्व योजना	0	9.00	9.00	115.25	115.25
जिल्हा एकूण		206653	7052.91	2109.31	8892.33	3842.27

तपता क्रमांक - 5.5

आयुर्विमा विमालाक आकडेवारी

निरुद्ध : श्री ड.

संदर्भ क्र. 2005-06

अ. क्र.	जाण	परिमाण	तपराती
(1)	(2)	(3)	(4)
1	आयुर्विमा महामंडलाच्या जिल्ह्यातील शाखा	सख्या	3
2	चालू विमा पॉलिसीज (मार्च 2006 अखेर)	सख्या	15/490
3	मार्च अखेर व्यपगत विमा पॉलिसीज	सख्या	70/4
4	नवीन व्यवसाय (2005-06)		
	4.1 उत्तरविलेली विमापत्रे	सख्या	20088
	4.2 विमा रक्कम	(रु लाख)	24131
	4.3 विम्याचा प्रथम हप्ता रक्कम	(रु लाख)	155.04
5	जिल्ह्यातील विमा प्रतिनिधींची सख्या	सख्या	896
	5.1 एकूण विमा प्रतिनिधी	सख्या	590
	5.2 एकूण पेकी ग्रामीण विमा प्रतिनिधी	सख्या	-
	5.3 एकूण पेकी महिला विमा प्रतिनिधी	सख्या	235
	5.4 एकूण महिला प्रतिनिधीपैकी ग्रामीण महिला प्रतिनिधी	सख्या	120

टीप - वरील माहिती केवळ भारतीय जीवन विमा निगम यांच्याकडून असून यात खाजगी विमा कंपन्यांचा समावेश केलेला नाही.

तक्ता क्रमांक - 6.1

जमिननामा वापर

संदर्भ वर्ष : 1998-99

अ. क्र.	तालुका	एकूण भौगोलिक क्षेत्र	जमीन व्याप्त क्षेत्र	शेततीला उपलब्ध नसलेले क्षेत्र	पडीत जमिनीव्यतिरिक्त	पडीत जमिनीव्यतिरिक्त
(1)	(2)	(3)	(4)	(5)	(6)	(7)
1	आष्टी	147055	0	0	0	0
2	पारदा	130761	3889	2690	6422	9112
3	शिंदूर	0	0	0	0	0
4	गवराई	151449	2700	2950	6160	9110
5	माजलगाव	109738	1720	1510	4085	5595
6	वडवणी	0	3335	3415	1267	4682
7	बोड	155316	5412	1178	5530	4708
8	कोज	125931	7922	3969	12960	16929
9	धांसर	64899	0	0	0	0
10	परळी	73734	0	0	0	0
11	अंबाजोगाई	105722	35	1720	5019	6939
जिल्हा एकूण		1068605	2538	17633	39443	57076

तक्ता क्रमांक - 6.1

जमिनीचा वापर

जिल्हा - बीड.

संदर्भ वर्ष : 1998-99

अ. क्र.	तालुका	पडीत जमीन			निव्वळ क्षेत्र	एकापेक्षा अधिक (दुसोटा क्षेत्र)	लागवडी खालील एकूण क्षेत्र (12+13)	लागवडी- लायक क्षेत्र
		चालू पड	इतर पड	एकूण पड (4+10)				
(1)	(2)	(9)	(10)	(11)	(12)	(13)	(14)	(15)
1	आष्टी	0	0	0	0	0	0	0
2	पाटोदा	1429	7568	8997	101001	10517	111518	11735
3	शिरूर	0	0	0	0	0	0	0
4	गेवसाई	2146	6699	8845	120512	4935	125447	13457
5	माजलगाव	2378	10742	13120	130796	6528	137324	146020
6	वडवणी	234	353	587	48571	25874	74545	52570
7	बीड	982	6313	7295	130143	12819	142962	142040
8	के ज	9201	4951	14152	244167	36150	280317	270639
9	धारूर	0	0	0	0	0	0	0
10	परळी	0	0	0	0	0	0	0
11	अंबाजोगाई	134	8217	8351	87329	13088	100417	101422
जिल्हा एकूण		16504	44843	61347	862619	109911	972530	725773

आधार- कृषि आयुक्तालय, पुणे

तक्ता क्रमांक - 6.2
निरनिराळ्या पिकांखालील क्षेत्र

जिल्हा - बी.ड.

संदर्भ वर्ष : 1999-2000

अ. क्र.	तालुका	तांदूळ	गहू	खरीप ज्वारी	रब्बी ज्वारी	एकूण ज्वारी	बाजरी	(एकत्र हेक्टर)
(1)	(2)	(3)	(4)	(5)	(6)	(7)	(8)	(9)
1	आष्टी	650	5420	4940		19540	18100	1040
2	पाटोदा	220	3240	7750		21050	13230	950
3	शिरूर	290	2015	6240		25290	10520	380
4	रोवराई	270	6270	8520		18210	17020	670
5	माजलगांव	340	5440	7980		22250	21200	540
6	बडवणी	70	1510	5410		20120	12270	480
7	बीड	150	2250	7320		16690	18220	410
8	के.ज.	530	2070	6040		23060	13590	570
9	धारूर	110	2240	7960		27590	20410	290
10	परळी	670	3150	6170		24770	17880	290
11	अंधाजोगाई	520	4220	6910		26520	19180	440
	जिल्हा एकूण	3820	38725	75240		245090	181520	6030

(34)

तक्ता क्रमांक - 6.2

निरनिराळ्या पिकाखालील क्षेत्र

संदर्भ वर्ष - 1999-2000

जिल्हा - बीट

अ. क्र.	तालुका	वरी	ताचणी	शळा	सावा	भादली	तृण धान्य	एकरफाव (क्वटर) धान्य
(1)	(2)	(10)	(11)	(12)	(13)	(14)	(15)	(16)
1	आष्टी	0	0	-	-	-	164	49834
2	पाटीदा	0	0	-	-	-	344	46784
3	शिरूर	-	-	-	-	-	145	44780
4	गेवराई	0	0	-	-	-	190	51150
5	माजलगांव	0	0	-	-	-	225	57925
6	बडबणी	-	-	-	-	-	160	40020
7	बीड	0	0	-	-	-	308	45348
8	कंज	0	0	-	-	-	248	47008
9	धारूर	0	0	-	-	-	280	58880
10	परळी	0	0	-	-	-	130	53060
11	अंबाजोगाई	0	0	-	-	-	211	58001
	जिल्हा एकूण	0	0	-	-	-	2305	552830

(35)

तक्ता क्रमांक - 6.2
निर्यातसहयोग पिकापेक्षातील क्षेत्रे

जिल्हा - बी.ट.

संदर्भ वर्ष : 1999-2000

अ. क्र.	तालुका	हरभरा	तूर	मूग	उडीद	कृळीथ	मठ	अक्षय हेक्टर)
(1)	(2)	(17)	(18)	(19)	(20)	(21)	(22)	(22)
1	आष्टी	4780	3020	1750	1250	10	0	0
2	पाटोदा	2870	4310	1720	680	60	0	0
3	शिरूर	540	2630	970	1170	10	0	0
4	गेवराई	5130	6250	1680	785	80	0	0
5	माजलगांव	1210	4310	1050	570	70	0	0
6	वडवणी	1240	3710	1180	1040	10	0	0
7	बीड	2320	4870	1910	1020	50	0	0
8	कंज	2030	6340	2670	790	60	0	0
9	धारूर	1110	2620	970	890	30	0	0
10	परळी	1720	3710	1980	1150	20	0	0
11	अंबाजोगाई	1910	3980	1340	1505	50	0	0
जिल्हा एकूण		25160	47750	17170	10830	450	0	0

(36)

तक्ता क्रमांक - 6.2

निर्गमनस्थानां पिकाण्युत्पादन क्षम

जिल्हा - बीड.

संदर्भ वर्ष : 1999-2000

अ. क्र.	तालुका	वाटाणा	इतर कडधान्ये	एकूण कडधान्ये	एकूण अन्नधान्ये	कस	भिरची	इतर क्षेत्रे (हेक्टर) मसाल्याचे पदार्थ
(1)	(2)	(24)	(25)	(26)	(27)	(28)	(29)	(30)
1	आष्टी	15	125	10950	60784	2220	140	400
2	पाटोदा	15	160	9615	56599	1680	230	530
3	शिरूर	30	70	5420	50700	0	340	231
4	गेवराई	20	490	14735	65885	3935	160	335
5	माजलगांव	40	313	7563	65508	6245	680	255
6	वडवणी	40	265	7485	47505	0	450	203
7	बीड	10	240	10420	55768	4790	340	725
8	कंज	5	70	12115	59155	5780	220	385
9	धारूर	12	246	7878	66158	1910	320	260
10	परळी	30	415	9025	62085	3675	430	200
11	अंबाजोगाई	25	391	9201	67202	5290	510	235
जिल्हा एकूण		242	2985		657417	35525	4120	3759

(37)

तक्ता क्रमांक - 6.2

निरांतराळ्या पिकाळालील क्षेत्र

जिल्हा - बी.ट.

संदर्भ वर्ष : 1999-2000

अ. क्र.	तालुका	एकूण मसाल्याचे पदार्थ	ओवा	कोजू	इतर फळे	भाजीपाला	कांदे	टोमॅटो (पेट)
(1)	(2)	(3)	(4)	(5)	(6)	(7)	(8)	(9)
1	आष्टी	540	140	0	1652	0	95	135
2	पाटादा	760	90	0	1482	0	110	90
3	शिरूर	571	80	0	1220	0	135	50
4	गेवसाई	795	140	0	1532	0	105	224
5	मागलगांव	935	165	0	1681	0	128	260
6	वडवणी	653	20	0	1144	0	140	110
7	बीड	1065	180	0	1900	0	180	115
8	के.ज.	605	40	0	1012	0	80	60
9	भारूर	580	70	0	922	0	110	108
10	परळी	630	30	0	1354	0	60	55
11	अंबाजोगाई	745	60	0	972	0	135	95
जिल्हा एकूण		7879	1015	0	15171	0	1238	1302

तक्ता क्रमांक - 6.2
निरनिराळ्या पिकाखालील क्षेत्र

संदर्भ वर्ष : 1999-2000

जिल्हा - बीड

अ. क्र.	तालुका	एकूण भाजीपाला	संकीर्ण खाद्य पिके	एकूण खाद्य पिके	कापूस	अंबाडी	इतर तंत्रिकेकर
(1)	(2)	(3)	(3)	(4)	(4)	(4)	(4)
1	आष्टी	2472	0	55276	6473	340	40
2	पाटादा	1938	0	63007	9980	10	10
3	शिरूर	1693	0	54154	9950	10	35
4	गेवराई	1743	0	74912	4250	275	60
5	माजलगाव	1724	0	76870	7520	80	50
6	बडवणी	2150	0	51983	14170	10	30
7	बीड	1795	0	66043	13360	220	20
8	कंज	1764	0	68667	9655	430	10
9	धारूर	1801	0	72402	8930	40	5
10	परळी	2028	0	70218	11140	20	15
11	अंचाजोगाई	1638	0	76305	17780	170	10
जिल्हा एकूण		20746	0	742667	111210	1605	285

(397)

तक्ता क्रमांक - 6.2

निरनिराळ्या पिकाखालील क्षेत्र

जिल्हा - बीड.

संदर्भ वर्ष : 1999-2000

अ. क्र.	तालुका	एकूण तंतू पिके	भुईमूग	तीळ	नारळ	सूर्यफूल	(सेक्रेटेक्टर)
(1)	(2)	(3)	(4)	(5)	(6)	(7)	(8)
1	आष्टी	6855	1510	750	0	1660	0
2	पाटोदा	10000	2540	410	0	2570	0
3	शिरूर	9995	1010	230	0	540	0
4	गेवराई	4585	840	650	0	1200	0
5	माजलगांव	7650	1700	1120	0	4890	0
6	बडवणी	14210	310	980	0	3320	0
7	बीड	11600	1990	360	0	1385	0
8	कंज	10095	1650	1350	0	7550	0
9	थारूर	8975	2700	180	0	1190	0
10	करळी	11175	1090	920	0	10900	0
11	जंजागीगाई	17950	910	1250	0	6420	0
जिल्हा एकूण		113100	17000	3220	0	46435	0

(40)

तकना कपाक - 67

निगमनाख्या विभागातील क्षेत्र

जिल्हा - बीड

संवर्ष वर्ष : 1999-2000

अ. क्र.	तालुका	फारळ	इतर गळीता एकूण	गळीता	इतर औषधी व	जलयुक्त व	
			धान्य	धान्य	मादक पदार्थ	जलयुक्त व	ए.पी.के.सिमेंट
(1)	(2)	(3)	(4)	(5)	(6)	(7)	(8)
1	आष्टी	0	3910	7630	20	0	20
2	पाटांदा	0	3078	8948	15	0	15
3	साकर	0	4980	8300	0	0	0
4	गेवराई	0	2727	5417	10	0	10
5	माजरागांव	0	3430	11040	10	0	10
6	वडवणी	0	3560	8180	0	0	0
7	बीड	0	4230	8795	5	0	5
8	कंज	0	7440	17970	8	0	8
9	शाकूर	0	4855	11675	0	0	0
10	सखी	0	2475	16285	18	0	18
11	जयानोमर	0	5027	12047	30	0	30
	जिल्हा एकूण	0	40462	112137	110	0	110

(41)

तक्ता क्रमांक-10.2

निरनिराळ्या पिकांखालील क्षेत्र

जिल्हा - बीड

संदर्भ वर्ष : 1999-2000

अ. क्र.	तालुका	एकूण चारा पिके	संकीर्ण अखाद्य पिके	एकूण अखाद्य पिके	लागावडी खालील एकूण क्षेत्र	दुरुपेट्टा क्षेत्र	लागावडी हेक्टर खालील क्षेत्र
(1)	(2)	(56)	(57)	(58)	(59)	(60)	(61)
1	आष्टी	1600	0	16115	82777	0	0
2	पातण्डुर	7017	0	70992	37500	0	0
3	शिरूर	935	0	9238	72704	0	0
4	गेझराई	1248	0	1091275	81285	0	0
5	सांगलीगाव	3563	0	22293	97547	0	0
6	वडवणी	1435	0	23735	84645	0	0
7	बीड	1120	0	21530	85758	0	0
8	कंज	1503	0	24598	92218	0	0
9	धारूर	2065	0	22675	94192	0	0
10	परळी	1590	0	29088	97907	0	0
11	अंबाजोगाई	2177	0	33154	109482	0	0
	जिल्हा एकूण	19248	0	244794	972615	0	0

आभार- कृषी आयुक्तालय, पुणे

(42)

तक्का क्रमांक - 6.3

गुज्य निगमये वर लेवटरी अंशगिता उत्पादन

जिल्ला - बाँड.

सदम वर्ष : 2005-06

1] प्रति हेक्टर उत्पादन किरासे मध्ये

2] एकूण उत्पादन "00" से. टा. मध्ये

अ. क्र.	विनगचे नाम	प्रति हेक्टर उत्पादन	एकूण उत्पादन	अ. क्र.	विनगचे नाम	प्रति हेक्टर उत्पादन	एकूण उत्पादन
(1)	(2)	(3)	(4)	(1)	(2)	(3)	(4)
1	तादुल	414	9	17	जवम	510	14
2	गहू	1054	450	18	भुरग	581	46
3	ज्वारा	1401	1949	19	मादग	0	0
4	पायरी	676	1293	20	पुनरुपा	1059	152
5	खाली	0	0	21	करदा	617	144
6	मका	4175	110	22	पीळ	247	13
7	नाचणा	0	0	23	गरदा	212	4
8	हार जाले	600	6	24	जस	69	16130
9	एकूण धान्य	1484	4807	25	नारळ	0	0
10	हरभरा	533	188	26	कगूस	193	1614
11	तूर	991	516	27	लसून	8519	6708
12	उडीप	812	56	28	नेला [जमाडी]	20	262
13	मूग	567	33	29	सुत [खाल]	188	919
14	मसूर	0	0	30	गिरणी [खाल]	11	275
15	इतर कदधान्य	910	5	31	हलद	514	999
16	इतर नवधान्ये	1500	771	32	जवळे	997	5071

टीप - 1) उसाये उत्पादन सेस वेगळ्या खरनास जाव.

2) ताब 76 मंत्रा । गावटा = 181 एक म

3) नगनसाये उत्पादन "00" गाडीया खरनास जाव. 1 गावटा = 170 एक म.

4) उत्पादन अत्यल्प असल्यास निरंक घाव.

आध्या कृषि आगुलकारण, गुणे

(43)

(44)

तबना कमाक - 6.4

निचडपुा वेंद्रासील पजन्य दिवसांची संख्या व एकूण पजन्य

जिल्हा - बीड.

संदर्भ वर्ष : 2005

(पत्रां - 10 मी)

अ. क्र.	तालुका / केंद्र	सामान्य		वर्ष 2005 साठी		सामान्यतः सुसंगत वर्गातील पजन्य दिवसांची संख्या
		पजन्य दिवस (संख्या)	पजन्य	पजन्य दिवसांची संख्या	पजन्य	
(1)	(2)	(3)	(4)	(5)	(6)	(8)
1	जांभे	30	599.70	5	402.00	69.00
2	पाटोवा	30	599.40	6	741.00	129.00
3	शिरूर	30	599.40	8	675.00	112.00
4	गवरादे	30	689.40	8	901.00	151.00
5	मानलगाव	30	800.90	7	906.00	113.00
6	बडवणी	30	800.90	7	1062.80	133.00
7	बीड	30	626.00	7	867.60	138.00
8	के ज	30	629.80	11	1119.90	177.00
9	धारूर	30	629.80	9	1048.00	166.00
10	परला	30	777.60	8	601.50	83.00
11	अंबातागाव	30	777.60	10	912.00	124.00

आधार : 1. काष विकास अधिकारी, जिल्हा परिषद, बीड.

2: जिल्हाधिकारी वनपराम, बीड.

(44)

(44)

संख्या क्रमांक - 6.5

विविध साधनांखालील ओलिताचे क्षेत्र

जिल्हा - बीड

संस्था वर्ष : (1990-2000)

(क्षेत्र - हेक्टर)

अ. क्र.	तालुका	ओलिताखालील क्षेत्र		ओलिता खालील निष्पन्न क्षेत्र (ज०)	ओलिता खालील स्थल क्षेत्र	एकूण लागवडी खालील स्थल क्षेत्र	ओलिता खालील क्षेत्रातील एकूण पंपवारी क्षेत्रातील एकूण पंपवारी टक्केवारी
		पंपवारी	निरिरी				
(1)	(2)	(3)	(4)	(5)	(6)	(7)	(8)
1	आष्टा	4424	11574	15790	18060	82111	29.61
2	पाटीवा	4017	16946	22963	27375	62500	33.16
3	शिळूर	5072	11515	16587	17695	72204	24.51
4	गवराई	5130	14504	19634	23180	84385	27.47
5	माजलगांव	4059	10447	14506	20920	97547	21.45
6	खडगी	5002	13986	18988	19900	74645	26.66
7	बीड	4930	16182	21112	25390	85758	29.61
8	कंज	3490	8449	11939	18393	92218	20.16
9	धार	4262	10944	15206	19190	94192	20.37
10	परळी	4907	16769	21676	23185	97007	23.63
11	भवासागाव	5177	14708	19885	27750	108487	25.47
एकूण		50360	147322	197682	256190	972615	24.26

जाचार - प्रथी जापुनगाव, पणे

(45)

तक्ती क्रमांक - ०.०

निराश्रितानां पिकाद्यानां आंशिताच क्षत्र

जिल्हा - बीड

संदर्भ वर्ष : 1999-2000

(शेज. हेक्टर)

अ. क्र.	गाव/पंचायत	प्राथम्य	गट	खराब प्यारा	रब्बा प्यारा	सुरंग प्यारा	माजरा
(1)	(2)	(3)	(5)	(6)	(7)	(8)	(9)
1	आळी	80	2250	2240	3280	5520	340
2	गाजेरा	20	4150	920	6450	7270	450
3	शिखर	90	2230	1360	3210	4570	220
4	गेवराई	450	3200	1200	3190	4390	200
5	भाजलगाव	110	2690	2130	4750	6480	440
6	वडवणी	60	3250	2230	5450	7380	330
7	बाड	220	2230	860	6450	7310	860
8	कोज	70	3290	740	4280	5020	540
9	शास्त्र	110	1810	480	4230	4710	240
10	परळी	240	2140	1890	5420	7310	890
11	जोबागाव	40	6780	970	6210	7110	590
जिल्हा एकूण		1490	31200	15020	52520	67640	5200

(46)

संकेत क्रमांक - 0.0

नगरनगरपालिका विकास आलाकाय क्षेत्र

निरहा वडी

संदर्भ वर्ष : 1999-2000

(शेज हेक्टर)

क्र. क्र.	साखुजग	नयम	नायगा	खार पुग पायल	पुनुरा पुग पायल	खनुरा	पु
(1)	(2)	(10)	(11)	(12)	(13)	(14)	(15)
1	शाखुटी	110	0	0	8300	1060	150
2	शाखुटी	150	0	0	12160	870	240
3	शाखुटी	320	0	0	7430	890	220
4	शाखुटी	90	0	0	6470	2430	740
5	भाणलगाव	250	0	0	10170	1230	750
6	वडवणी	210	-	-	11530	830	1280
7	बाड	250	0	0	10870	680	450
8	काज	70	0	0	8990	750	820
9	शाखुटी	70	0	0	6040	640	230
10	शाखुटी	70	0	0	10650	450	700
11	शाखुटी	220	0	0	11810	1470	1450
जिअर एकरा		1810	0	0	107320	11500	7120

(47)

तक्ती क्रमांक - ०.०

नगरपालिका पिकावालात आलाकाच क्षेत्र

जिल्हा - बीड

संदर्भ वर्ष : १९९९-२०००

(सेम हेक्टर)

अ. क्र.	सार्वजनिक	पादाया	रुप नसवपाचे	रुपूण नसवपाचे	रुपूण अनसवपाचे	उत्प	रुपूण नसवपाचे नसवपाचे
(1)	(2)	(3)	(4)	(5)	(6)	(7)	(8)
1	शाळी	0	80	1,100	9700	2250	940
2	गाळी	0	20	1130	13200	4620	490
3	गिरण		220	1330	9760	3900	1120
4	गेवराई	0	10	2100	11650	3880	900
5	भाजलगाव	0	50	2050	12200	2680	1540
6	वडवणी	0	70	12080	13710	2240	420
7	बांड	0	90	1220	12090	3750	690
8	कोज	0	70	1640	10630	2470	485
9	धार	0	110	980	7920	2750	450
10	नरळी	0	60	1300	11950	3220	700
11	अंभानेगाई	0	120	3040	14850	3760	200
जिल्हा रुपूण		0	900	19520	126040	35430	5870

(48)

तपता क्रमांक - ०.०

निरासरीलया पिकाखालील आंशिक क्षेत्र

जिल्हा - बीड

संवर्ष वर्ष : 1999 2000

(शेज हेक्टर)

ज. क्र.	तालुका	एकूण क्षेत्र	एकूण नागावस्था	सामान्य जायजिने	एकूण जायजिने	पगडून	शेत क्षेत्र विभाग
(1)	(2)	(3)	(3)	(4)	(5)	(6)	(7)
1	शाहूदी	270	180	0	13430	980	0
2	साळगाव	325	200	0	18015	1220	50
3	दिवळ	105	100	0	12285	220	0
4	गोवराह	330	330	0	17200	1430	40
5	भाजलगांव	360	200	0	16780	960	0
6	बसवणी	65	110	0	16545	110	0
7	बोद	590	460	0	17580	970	0
8	केज	225	175	0	13985	820	0
9	भारूर	450	2210	0	11780	1750	0
10	नरजी	375	310	0	16645	680	0
11	अंबागोसाह	100	220	0	19130	100	0
जिल्हा एकूण		3245	2585	0	175275	9230	90

(49)

तपती क्रमांक - 0.0

निराकरालया पंचक्रवालाळ आलताच अत्र

निरल वीट

संनर वरु : 1999 2000

(शेन हेकर)

अ. क्र.	तालुका	एकूण तपु नरु	सुरसु	नरुसु सुसुसु	करुडर	शर गकरुसुसु नरुके	एकूण गकरुसुसु नरुके
(1)	(2)	(28)	(29)	(30)	(31)	(32)	(33)
1	आसुी	1030	1280	980		240	2500
2	नरुके	1350	270	4110	0	180	6360
3	नरुके	440	760	2220	0	120	3110
4	नरुके	1000	1810	1750	0	110	3670
5	नरुके	1040	315	1110	0	360	2005
6	नरुके	500	720	1550	0	100	2370
7	नरुके	1140	2300	2810	0	540	5430
8	नरुके	860	1810	750	0	250	2810
9	नरुके	1800	1280	3220	0	210	4710
10	नरुके	850	1640	2420	0	100	4160
11	नरुके	180	810	1990	0	140	2940
	नरुके	10800	14995	22810	0	2100	39985

(50)

तक्ती क्रमांक - 0.0

निरनिराळ्या पिकाखालील आलताच क्षेत्र

निराहा - वीड

संदर्भ वर्ष : 1999-2000

(शेज देवदर)

अ. क्र.	तालुका	संभाषू	शार औपची न मापक नसर्ग	एवूण औपची न मापक नसर्ग	चाण्याची निके	संपर्ग जखय निके	एवूण जखय निके	जोरिणी जखय एवूण क्षेत्र
(1)	(2)	(34)	(35)	(36)	(37)	(38)	(39)	(40)
1	शाहूरी	0	0	0	1110	0	4640	18070
2	साणेरा	0	0	0	750	0	8460	27375
3	शिखर				21		3670	19055
4	गेवराई	0	0	0	630	0	6900	20100
5	भाजलगांव	0	0	0	1100	0	4145	20925
6	वडवणी	-	-	-	480	-	3410	19950
7	बांद	0	0	0	1220	0	7810	25390
8	कल	0	-	-	950	0	4620	18605
9	धार	0	0	0	900	0	7410	19100
10	परळी	0	0	0	1470	0	6480	23125
11	जंजाणोई	0	0	0	620	0	3640	22700
मिर्हा एवूण		0	0	0	9400	0	60205	236240

आधार 1) नृसि आगुनलसग सगु

(51)

(31)

संख्या क्रमांक - 6.7

वि. नं. ११९
वि. नं. ११९

जिल्हा - बीड.

संदर्भ वर्ष : १९९८-९९

अ. क्र.	तालुका	सिंचन विहारांचा एकूण भरव्या	बापरात असलेल्या विहारांचा नसाबल्लेल		बापरात नसलेल्या सिंचन विहारांचा भरव्या
			निदान मग (गंगला)	निदान मग (गंगला)	
(१)	(२)	(३)	(४)	(५)	(६)
१	आष्टी	५०००	३५०	१४००	१०५०
२	पाटादा	६६००	६००	३०७०	६००
३	शिरूर	-	-	-	-
४	गेवराई	६२४९	४००	५३२५	३५५
५	मानसगाव	४४९०	१८३	१८००	१७९
६	वडवणी	-	-	-	-
७	बीड	६१४८	१००	७०५५	११२५
८	के.न.	५६५४	३१५	०७७७	३४०
९	शाहूर	४४०	२०	३४५	१०२
१०	परळी	१०३०	०	१५३६०	३०४
११	अंबाजोगाई	६२०५	२४०	५०३१३	६९५
जिल्हा एकूण		४७५५२	१८५३	०७३४१	४०७०

जाचार - ग्रामि आयुक्तालय, पुणे.

(५२)

तबला क्रमांक - 6.8

सुरणारितिक हातपंत प विद्युत पंत

जिल्हा - बीड

संदर्भ वर्ष : 2005-06

अ. क्र.	तालुका	2005 06 वर्षातील			मात्रे 2006 गळे	
		वशास्वी कूपनलिकांची संख्या	बसविलेल्या हातपंतांची संख्या	बसविलेल्या विद्युतपंतांची संख्या	चालू असलेल्या हातपंतांची संख्या	चालू असलेल्या विद्युतपंतांची संख्या
(1)	(2)	(3)	(4)	(5)	(6)	(7)
1	जाट्टी	1463	1399	64	1293	46
2	पाटोदा	599	557	42	529	39
3	शिरूर	687	643	30	643	30
4	गवराई	919	846	73	797	59
5	माजलगाव	791	728	63	670	54
6	वडवणी	408	387	21	337	18
7	पीठ	1726	1609	117	1540	79
8	के ज	1084	978	106	855	91
9	धारूर	567	516	51	448	43
10	परलो	831	772	59	681	55
11	अंबाजोगाई	565	565	0	551	0
जिल्हा एकूण		9635	9000	635	8342	521

जाचार - उन्नतनिर्वाता (जातिपती) मूगडा सर्वकाय विकास यंत्रणा, जि.क. पीठ

(53)

तक्ता क्रमांक 6.9

समुदायिक-कांठी कामे

जिल्हा-बाँड

सन 2003-2006

अ. क्र.	बाज/ तालूका	जाष्टी	पाटोषा	शिल्लर	गेपराई	माजलगांव	वडवणी	
(1)	(2)	(3)	(4)	(5)	(6)	(7)	(8)	
1	संदर्भ वर्षात पूर्ण झालेल्या कामांची संख्या	जिल्हा परिषद	31	70	6	1	19	1
		राज्य	32	15	10	9	4	10
		सहकारी	0	0	0	0	0	0
		एकूण	63	85	16	10	23	11
2	मार्च 2006 अखेर पूर्ण कामांची संख्या	जिल्हा परिषद	203	120	37	81	39	5
		राज्य	32	15	10	9	4	10
		सहकारी	0	0	0	0	0	0
		एकूण	240	135	47	90	43	15
3	मार्च 2006 अखेर बापरात असलेल्या कामांची संख्या	जिल्हा परिषद	203	120	37	81	39	5
		राज्य	32	15	10	9	4	10
		सहकारी	0	0	0	0	0	0
		एकूण	240	135	47	90	43	15
4	बापरात असलेल्या कामांचे लागवडी (हेक्टर)	जिल्हा परिषद	4959	3560	805	2018	1105	61
		राज्य	12646	6066	6093	2729	10397	4926
		सहकारी	0	0	0	0	0	0
		एकूण	17604	9626	7998	2747	11502	4927
5	बापरात असलेल्या कामांप्रमाणील निव्वळ शिल्लत क्षेत्र (हेक्टर)	जिल्हा परिषद	0	0	0	0	0	0
		राज्य	0	0	0	0	0	0
		सहकारी	0	0	0	0	0	0
		एकूण	0	0	0	0	0	0

(54)

जिल्हा - वॉड

सन 2005-2006

अ. क्र.	क्रमांक	सारणीकृत	वॉड	के. ज.	धारुर	परळी	अंबाजोगाई	एकूण जिल्हा
(1)	(2)	(3)	(4)	(5)	(6)	(7)	(8)	(9)
1	संदर्भ वर्षाला पूर्ण असलेल्या कामांची संख्या	जिल्हा परिषद	7	7	0	0	0	7
		राज्य	17	8	2	8	9	122
		सहकारी	0	0	0	0	0	0
		एकूण	19	10	5	8	9	179
2	मार्च 2005 अखेर पूर्ण कामांची संख्या	जिल्हा परिषद	120	90	55	34	55	820
		राज्य	17	8	2	8	9	122
		सहकारी	0	0	0	0	0	0
		एकूण	143	98	57	42	62	950
3	मार्च 2006 अखेर वापरत असलेल्या कामांची संख्या	जिल्हा परिषद	120	90	55	34	55	820
		राज्य	17	8	2	8	9	122
		सहकारी	0	0	0	0	0	0
		एकूण	143	98	57	42	62	950
4	वापरात असलेल्या कामांचे लाभाक्षेत्र (हेक्टर)	जिल्हा परिषद	2960	2277	949	937	0	22424
		राज्य	6607	3140	919	18152	8407	80966
		सहकारी	0	0	0	0	0	0
		एकूण	9567	5417	1867	20026	8407	103390
5	वापरात असलेल्या कामांव्यतिरिक्त निव्वळ भौतिक क्षेत्र (हेक्टर)	जिल्हा परिषद	0	0	0	0	0	0
		राज्य	0	0	0	0	0	0
		सहकारी	0	0	0	0	0	0
		एकूण	10752	11246	3802	30200	17080	210038

टिप : वरील माहितीमध्ये त्रुटी/अचूकता/सिद्ध झालेले सुधारणेचे सुचविले जाऊ शकते.

तपसा क्रमांक - 0.10

गोठे व गळ्यात पाळनेपारे प्रकल्प

जिल्हा - वाठ.

सदम वर्ष : 05-06

अ. क्र.	विवरण	माप प्रकल्प		
		लागत (रु.)	मातृसंगण	मातृसंगण
(1)	(2)	(3)	4	5
1	प्रकल्प ज्या तारखेपासून आरे त्या तारखेपासून ते	मातृसंगण	मातृसंगण	मातृसंगण
2	अ) पूर्ण पूर्ण झाल्याचे वर्ष	1988	1985	1984
	ब) अपूर्ण असल्यास फक्त पूर्ण होण्याचे अपेक्षित वर्ष	-	-	-
	क) प्रकल्पाचा अंदाजे खर्च रु. लाखात	7959.00	7825.00	5746.00
	धरण			
3	धरणाचा उंची (मी)			
	अ) मंजूर झालेली	0.00	31.00	26.00
	ब) पूर्ण झालेली		31.00	26.00
4	नवतला			
	अ) मंजूर झालेली खात्री (किमी)	132	148	78
	ब) पूर्ण झालेली खात्री (किमी)	132	148	78
5	कपास भाता (द.स.घ.मी.)	2000	454	250.70
6	15.10.2006 रोजी प्रकल्प सुरू (द.स.घ.मी.)	2000.041	454.0	250.700
		100%	100%	100%
7	एकूण लाभक्षेत्र (हेक्टर)	59892	84850	26526
8	लाभक्षेत्राखालील लागवडी लायक क्षेत्र (हेक्टर)	53910	119400	23690
9	एकूण पूर्ण झाल्यावर झालितारवाला योग्य क्षेत्र (हेक्टर)	41682	93885	18273
10	2005-06 मधील ऑगस्टाच्या अखेरचे तारखेचे (हेक्टर)	10020	200	100
		5066	3006	3006

(56)

पत्रांक - 0.10
मोटे प मध्यम नाटकेपारे प्रकल्प

जिल्हा - बीड.

संदर्भ नं. : 03-00

अ. क्र.	बाब	मध्यम प्रकल्प			
		निवृत्त	नोभेमान	नागा	महागांगनी
(1)	(2)	6	7	8	9
1	प्रकारक ज्या कारुण्यपान आढे ज्या कारुण्यपाने पाव	बीड	परळी	परळी	परळी
2	अ) पान पूर्ण झाल्याचे पत्र	1955	1972	1999	1999
	ब) अपूर्ण असल्यास पान पूर्ण होण्याचे अंतिम पत्र				
	क) प्रकल्पाचा अंदाज खर्च रु. लाखात	3225.00	4774.00	154.49	67.84
	धरणा				
3	धरणाचा त्रयो (मा)	20.42	17.10	10.91	16.09
	अ) मंजूर झालेला	20.42	17.25	21.64	15.24
	ब) पूर्ण झालेला	20.42	17.25	21.64	15.24
4	पत्राचा				
	अ) मंजूर झालेला सांबी (किमी)	1969	6.10	20.92	27.33
	ब) पूर्ण झालेला सांबी (किमी)	19.69	6.10	20.92	24.35
5	कमान धरणा (रु. ला. मी)	7.00	4.10	25.18	6.74
6	15.10.2006 रोजी प्रस्ताव पाव (रु. ला. मी)	7.00	4.10	25.18	6.74
		100%	100%	100%	100%
7	एकूण लाभक्षेत्र (हेक्टर)	1288	990	3202	1943
8	लाभक्षेत्रावालांला लागवडी लायक क्षेत्र (हेक्टर)	1388	990	3202	1943
9	एकूण पूर्ण झाल्यावर झालेलावालांला यणार क्षेत्र (हेक्टर)	1288	990	3202	1943
10	2005-06 मधील ओलिगाधारण असलेले क्षेत्र (हेक्टर)				
		पारनाला	गिरफ	50	259
		हंगली	189	26	212
					गिरफ
					465

(57)

(57)

संख्या क्रमांक - 0.10

मौजे व मध्यम नाट्ययॉरे प्रकल्प

जिल्हा - बीड

संदर्भ वर्ष : 05-06

अ. क्र.	बाब	मध्यम प्रकल्प				
		मिळालेला	उपलब्धी	बांधला	संशुद्धीकरा	
(1)	(2)	10	11	12	13	
1	प्रकल्प ज्या कारुण्यकारे आहे त्या कारुण्यकारे मात्र	पारले	पारले	पारले	पारले	
2	अ) जल पूर्ण झाल्याचे वर्ग	1960	1982	1980	1980	
	ब) अपूर्ण असल्यास फोन पूर्ण होण्याचे अपेक्षित वर्ग					
	क) प्रकल्पाचा अंदाजे खर्च रु. लाखात	31.22	210.00	270.00	1297.00	
	धरणा					
3	धरणाचा त्रुचा (मा)	10.05	18.30	20.30		
	अ) घंलूर झालेली	25.14	18.84	21.87		
	ब) पूर्ण झालेली	25.14	18.84	21.87	20.10	
4	बगराबा					
	अ) घंलूर झालेली लांबी (किमी)	22.53	0	24.18	32	
	ब) पूर्ण झालेली लांबी (किमी)	22.53	0	24.18	32	
5	कमाल क्षमता (द.स.घ.मा)	12.50	7.23	10.80	46.34	
6	15.10.2006 रोजी प्रकल्प संपन्न (द.स.घ.मा)	7.258	5.057	10.914	0	
		1000%	1000%	1000%		
7	एकूण लाभक्षेत्र (हेक्टर)	4782	1678	2400	3270	
8	लाभक्षेत्राखालील लागवडी लायक क्षेत्र (हेक्टर)	1782	0	1800	3902	
9	प्रकल्प पूर्ण झाल्यावर आंशिकताखाली राणार क्षेत्र (हेक्टर)	1782				
10	2005-06 नवीन जोडलेला/खाली असलेले वोन	पारलेला	144	50	245	114
	(हेक्टर)	पारलेला	265	242	106	322

(58)

सदर जिल्हा

जिल्हा कार्यालय

प्रकृता प्रमांक - 0.10

नोंडे व नयन नयननयन प्रकल्प

मिहो-बाड.

सदम वर्ष : 05-06

अ. क्र.	बाध	मध्यम प्रकल्प	
		नामनाभुत्तमान	नेलगास
(1)	(2)	14	15
1	प्रकल्प ज्या कारुण्यान्त आदे त्या कारुण्यान्ते मय	0	0
2	ज) अणु पूर्ण झाल्याचे पत्र	99.91	1000
	ब) अपूर्ण असल्यास अणु पूर्ण होण्याचे अपेक्षित पत्र		
	क) प्रकल्पाचा अंदाजे खर्च रु. लाखात	288.27	308.00
	धरण		
3	धरणाची उचा (मा.)	12.215	
	ख) मंजूर झालेली		17.40
	च) पूर्ण झालेली		17.40
4	भंगराता		
	अ) मंजूर झालेली लाना (किमी)	10.50	11.60
		0.70	
	ब) पूर्ण झालेली लाना (किमी)	5.50	11.60
5	काल झाला (इ.स.स.म.)	6.70	7.14
		4.5597	
6	15.10.2006 मधील प्रकल्प संपन्न (इ.स.स.म.)	1.95	0
7	एकणे लाभक्षेत्र (हेक्टर)	0.70	10.40
8	लाभक्षेत्राखालील लागवडी लायक क्षेत्र (हेक्टर)	300	0
9	प्रकल्प पूर्ण झाल्यावर आंशिकतावाला यणार क्षेत्र (हेक्टर)	356	0
10	2005-06 मधील ऑपरिवाखाती असलेले कोन (हेक्टर)	0	0
		256	0

(59)

अधिकार व पदाधिकारी, ल.प्र.स. विभाग, अ.प्र.स.स.स.स.स.

सदम वर्ष : 05-06

तक्ता क्रमांक - 6.11

बहिरी धारणेचा प्रकार आणि क्षेत्रफळ गटानुसार वर्गीकरण

जिल्हा - बीड

संवत्सर् - 1991

क्र. क्र.	वर्ग	विवरण	क्षेत्रफळ गट क्षेत्र (जायकार घन)							ए.ए.
			0.1 हे.स.	0.5 हे.स.	1.0 हे.स.	2.0 हे.स.	5.0 हे.स.	10.0 हे.स.	2.0 हे.स. व अधिक	
2	(3)	(4)	(5)	(6)	(7)	(8)	(9)	(10)		
1	चिमापतक धारण	संख्या	49070	73361	128578	117751	30059	4851	40	49507
		क्षेत्रफळ	14162.01	55681.01	188659.01	359049.01	199117.01	80615.01	14338.01	891620.01
2	निव्वळन धारण	संख्या	87	65	32	102	6	4	1	7
		क्षेत्रफळ	18.01	53.01	131.01	338.01	469.01	528.01	714.01	2357.01
3	सिंचना धारण	संख्या	0	0	0	0	0	0	0	0
		क्षेत्रफळ	0.01	0.01	0.01	0.01	0.01	0.01	0.01	0.01
4	पूरुण धारण	संख्या	300571	734291	1286701	1178561	301531	48911	4831	4055391
		क्षेत्रफळ	14480.01	55703.01	188730.01	359337.01	199585.01	81144.01	15052.01	893072.01
5	पूर्णपणे आंशिकतास्थालीस	संख्या	3634	4145	5077	3545	543	89	21	17054
		क्षेत्रफळ	1051.01	2979.01	7012.01	9844.01	3215.01	943.01	543.01	25367.01
6	पूर्णपणे निराश्रित धारण	संख्या	42477	61607	100100	82670	29310	3585	305	366006
		क्षेत्रफळ	12208.01	42210.01	151119.01	212690.01	133334.01	39939.01	7033.01	633093.01
7	जशात आंशिकतास्थालीस धारण क्षेत्र	संख्या	969	4372	13981	20491	7234	1172	128	48247
		क्षेत्रफळ	317.01	3276.01	20245.01	61340.01	44628.01	13026.01	2951.01	145183.01
		आंशिकतास्थालीस	154.01	1407.01	7733.01	19805.01	12529.01	3339.01	710.01	43121.01
8	पूर्णपणे निराश्रित धारण क्षेत्र	संख्या	1248	6955	27257	71184	47843	13060	3404	171350
		क्षेत्रफळ	12208.01	42210.01	151119.01	212690.01	133334.01	39939.01	7033.01	633093.01
		एकूण	12556.01	49525.01	170026.01	342074.01	192207.01	52039.01	10530.01	626145.01

संवत्सर् - 1991

(60)

(60)

तहसील क्रमांक - 613

पशुधन

जिल्हा - पीठ

संस्था क्र. 199

क्र.	तालुका	तहसील (प्रकारानुसार) व ताल					
		जडीम नसलेली गावे				जिनेरी नसलेली गावे	सूखी जिनेरी
		कुमत्या	एकपती व व्यावसायिक आढ्या	डार	एकण (8+9+10)	जडीम नसलेली गावे	जिनेरी गावे व वेल
(1)	(2)	(3)	(4)	(5)	(6)	(7)	(8)
1	आर्षी	14414	9091	31	23502	3/03	30887
2	पाटोदा	5817	2964	4	6785	1144	8360
3	शिरूर	2534	1558	78	4170	818	5465
4	गेवराई	2258	1722	22	4002	1008	5740
5	भायलगाव	299	187	6	492	133	770
6	चवपणी	499	169	15	683	205	1074
7	पीठ	7040	6269	36	14252	2084	10522
8	कोच	4280	2556	0	6845	1446	6021
9	भाऊर	135	89	0	224	20	320
10	परळी	433	2374	16	686	164	1030
11	अन्नाजगाव	1915	1067	74	3006	578	4336
जिल्हा एकूण		58633	26007	261	64901	14543	86876

(63)

तक्रा क्रमांक - 613

प्रमाण

जिल्हा - बीड

सप्टेंबर 1997

क्र.	नामिका	दशा माह न तल						
		पुढी वर्गावरील तल			पुढी वर्गावरील तल			
		कथळ पवारा करिता ठवलेले वळ	पवारा व पयना पवारा उपयोगात जाणलेले	कथळ पाना करिता उपयोगात जाणलेले	इतर	एवढा	पनर्या	आदरणा व एवढा व व्याप-लेखा
(1)	(2)	(14)	(15)	(16)	(17)	(18)	(19)	(20)
1	आर्षा	220	409	29498	18	30211	7043	2988
2	पाटोवा	180	1003	16165	100	17448	4803	4193
3	शिरूर	123	794	14671	157	13745	4343	3616
4	गेवराई	202	520	33979	55	34022	7248	7139
5	माजलगांव	65	276	19820	82	20242	5516	4242
6	दुधपनी	99	560	18426	33	19116	5074	4405
7	बीड	110	420	20053	21	20523	6009	5221
8	कोच	102	957	27055	11	28025	4972	3422
9	शास्त्र	205	760	8575	32	9671	3014	2000
10	पाटली	458	1011	18911	107	17487	6688	4509
11	अनाजगाव	401	876	18908	48	20183	6782	5769
	जिल्हा एकूण	2310	7528	23296	674	24347	64296	53297

(64)

सर्वेक्षण क्रमांक - 6.12

कृषि, अन्नसंग्रह

जिल्हा - बी.द.

वर्ष 1997

(पारिमाण - सरव्या)

अ. क्र.	तालुका	नांगरांची सरव्या		बल गाव्यांची सरव्या	इलाय चरक		आलितासाती		रकत सरव्या
		ताकटी	सोवटी		सकती	सकती	सकती	सकती	
(1)	(2)	(3)	(4)	(5)	(6)	(7)	(8)	(9)	(10)
1	आषी	0	3187	3898	2	0	0	4954	312
2	पाटीवा	455	2817	2795	0	22	302	2301	94
3	शिरूर	1157	7094	7477	0	0	47	7600	95
4	गेवराई	1056	2183	3545	0	89	279	3124	169
5	भाजलगाव	507	3072	3779	0	9	247	3752	92
6	वडवणा	1009	7979	7579	74	7	70	7540	89
7	नोड	0	7128	10560	3	0	0	17754	121
8	के ज	0	2597	6423	0	0	0	9027	199
9	धारु	1474	1921	7433	0	3	175	2500	78
10	परजी	609	1160	1516	4	23	23	997	224
11	अंभाजोगाई	2403	2650	3102	10	0	16	3255	213
जिल्हा एकुण		8530	51738	42861	43	134	2170	42930	1697

आधार - कृषी गणना 1997

(61)

तक्ता क्रमांक - 6 13

पंजाब

पिस्त - बाड

संख्या सं. 144

अ. क्र.	तालुका	खिदमा / अकारत गाद त बल				
		अडी न वर्कनरीत पैत				
		केवल पदारी- करिता ठेवलले वळ	पदारी व कामा- करिता उपयोगात आपलेले	केवल कामा- करिता उपयोगात आपलेले	पदारीसाठी उपया- न आणलेले	एकूण 3 ते 6
(1)	(2)	(3)	(4)	(5)	(6)	(7)
1	आष्टी	131	177	1151	101	1560
2	पाटोदा	34	24	374	19	451
3	शिकूर	15	94	368	2	477
4	गेवराई	144	31	435	3	673
5	माणसगांव	0	14	143	0	157
6	पडपनी	2	10	173	2	187
7	नीड	125	102	1041	17	2105
8	केज	61	103	658	8	830
9	धारु	1	9	108	0	118
10	गल्ली	12	33	134	1	180
11	अंबाजागाद	25	50	676	1	752
जिल्हा एकूण		560	647	6219	154	7580

(62)

तकना क्रमांक - 613

पञ्चम

जिल्हा - बीड

सदस्य वर्ष : 1997

अ. क्र.	तालुका	इच्छा न रद्द			एकूण म्हत्ती न रडे (30+34+35)	एकूण गाजाताय	संद्या
		सीम नर्मानरीत म्हत्ती		रेडने सीम नर्से न त्या खातीत			
		इतर	एकूण				
(1)	(2)	(3)	(4)	(5)	(6)	(7)	(8)
1	आष्टी	49	10512	1518	11951	90741	12817
2	पाटोबा	51	8509	1181	9677	50425	5022
3	शिरूर	67	8292	1489	9740	48473	7200
4	गेवराई	179	8759	2200	11311	32041	7491
5	नागलगांव	3	8224	2052	10418	49789	5038
6	जळनगी	212	7967	1027	9171	47792	17899
7	नीड	27	19641	3566	23770	104367	23623
8	केज	5	13296	3846	17360	72002	12584
9	धारूर	2	8589	507	9216	24960	12322
10	गावडी	99	14814	4058	19090	60809	7768
11	अंबाजागाई	81	70988	3790	75125	77707	18127
जिल्हा एकूण		774	125521	25100	152809	708101	150045

(67)

(67)

तकना कक्षाक - 6 13

पञ्चम

जिल्ला - बाँके

संकेत वर्ष : 1997

अ. क्र.	तालुका	तकना-या	गाँव नं. प्रमाण	दर पञ्चम	तकना पञ्चम	तकना कतिदिया	तकना कुलकुल पञ्चा
(1)	(2)	(3)	(4)	(5)	(6)	(7)	(8)
1	आष्टी	82814	49	15898	200519	214900	214900
2	पाटीवा	29055	3	6245	85090	38347	38347
3	शिरार	34453	5	9073	97270	35537	35537
4	गेवराई	50505	104	14814	140141	19497	19497
5	मानसगंज	31854	22	10182	96885	62910	62910
6	बडवनी	29536	1	7485	102707	62448	62448
7	पीड	67307	23	13503	209013	47787	47787
8	कोज	30672	42	12457	127757	70645	70645
9	धारु	17434	10	4191	58917	181358	181358
10	पार्लो	30025	32	8300	106436	34572	34572
11	अवाजगाई	42475	64	9861	143729	45767	45767
जिल्ला एकुण		446116	562	110099	1375664	814188	814188

आज्ञाप - सपुमासमा - 1997

(68)

तकना क्रमांक - 6.13

पञ्चायत

जिल्हा - बीड

सदथ वर्ष : 1997

अ. क्र.	तालुका	दशा गाद व बल				दशा एकूण गाद व बल (13+24)
		तीस वर्गनरीस गाद		तीस वर्ग न रवा खातीस देसी गादो	एकूण देसी गाद व देस (18+22+22)	
		इतर	एकूण गाद			
(1)	(2)	(21)	(22)	(23)	(24)	(25)
1	आष्टी	31	13084	10029	33724	64511
2	पाटोदा	7	9003	5917	32306	40746
3	शिरूर	144	6307	7210	31208	36733
4	गेवराई	171	14558	15607	64987	70730
5	नाशिरागाव	8	9767	8586	38595	39371
6	जळगा	54	10433	7998	37547	38621
7	वीड	27	15256	15286	61065	90597
8	केज	5	8301	9095	45421	54642
9	धारा	3	6016	3675	19362	19744
10	गवळी	80	11367	11835	40689	41715
11	अयराजगाव	117	12168	10890	43741	47577
जिल्हा एकूण		661	118760	106734	406407	530789

(65)

सकना क्रमांक - 613

पञ्चम

जिल्हा - बीड

सदस्य वर्ष : 1997

अ. क्र.	तालुका	ग्रणी न रट्ट						
		तीन नर्मानरील रेडे					तीन नर्मानरील म्हमी	
		केवळ पंदारी साठी वेवलेले	पंदारी साठी व नर्मानरील तेवलेले	फक्त कामा साठी वेवलेले	इतर	एकूण	दुभत्या	आटलेल्या व एकवाहीन व्यापलेल्या
(1)	(2)	(3)	(4)	(5)	(6)	(7)	(8)	
1	आष्टी	32	9	39	1	101	3040	4617
2	पाटीवा	127	22	21	17	167	4943	3313
3	शिरूर	45	3	1	0	49	4603	3332
4	गेवराई	265	19	0	22	306	5207	3053
5	माजलगाव	62	2	1	0	72	5115	3176
6	नळनगी	139	21	1	16	177	5005	2750
7	मीड	221	5	325	12	563	11112	9502
8	कोज	140	22	29	27	218	8041	5250
9	धारा	145	1	4	0	150	2429	2128
10	सायरी	198	6	7	7	218	9356	5360
11	अन्नाजगाव	220	69	34	24	347	14527	6485
जिल्हा एकूण		1621	179	467	126	2588	73979	48308

(66)

तक्ता क्रमांक - 6 14

पशुवैद्यकीय सभ्या

संस्था क्र. 2005 06

जिल्हा सीट

अ. क्र.	पशुवैद्यकीय सभ्या	पशुवैद्यकीय सभ्या (संस्था क्र.)	पशुवैद्यकीय सभ्या (संस्था क्र.)	पशुवैद्यकीय सभ्या (संस्था क्र.)	पशुवैद्यकीय सभ्या (संस्था क्र.)	पशुवैद्यकीय सभ्या (संस्था क्र.)	पशुवैद्यकीय सभ्या (संस्था क्र.)
1	2	3	4	5	6	7	8
1	आळी	0	4	6	0	0	
2	पाटादा	0	4	8	0	0	0
3	शिवाजी	0	3	7	0	0	0
4	गोवसाई	0	6	5	0	0	0
5	गाजलगाव	0	4	7	0	0	0
6	वटवाणी	0	1	5	0	0	0
7	सीट	1	4	15	0	0	0
8	वेज	0	3	9	0	0	0
9	धारर	0	1	2	0	0	1
10	परळी	0	5	6	0	0	0
11	अजाणलेवार्	0	2	18	0	0	0
	जिल्हा एकूण	1	42	97	0	0	1

(69)

तक्ता क्रमांक - 6/14

पशुवैद्यकाय मस्था

जिल्हा बीड

संदर्भ वर्ष 2005-06

अ. क्र.	सातसुवग	दशास पधके / सनासयो नासग	रेतन केंद्रे		पशु वैसास क्षेत्र	सधन मुसुदुट वरटे	नेद वैसास क्षेत्र	रोळी वैसास क्षेत्र
			कृत्रिम रेतन केंद्रे	कृत्रिम रेतन रुपकेंद्रे				
1	2	9	10	11	12	13	14	15
1	आष्टा	0	15	6	0	0	0	0
2	पाटास	0	4	8	0	0	0	0
3	शिकूर	0	3	5	0	0	0	0
4	गंलगादे	0	7	5	0	0	0	0
5	गाजलगाव	0	4	7	0	0	0	0
6	वडवणी	0	1	5	0	0	0	0
7	बीड	0	5	15	0	1	0	0
8	केज	0	9	9	0	0	0	0
9	धारर	0	1	3	0	0	0	0
10	परळी	0	6	6	0	0	0	0
11	अंजापकेंद्रे	0	9	19	0	0	0	1
जिल्हा सधुन		0	59	97	0	1	0	1

आधार - जिल्हा पशुसंवर्धन अधिकारी, जि.प. बीड.

(70)

तक्ता क्रमांक - 6.15

मान्यताप्राप्त पशुवध गृह आणि त्यात कत्तल केलेल्या पशूंची संख्या

जिल्हा - बीड

संदर्भ वर्ष 2005-06

अ. क्र.	तालुका	परुजव गृहांची संख्या	कत्तल केलेले पशू (संख्या)						
			बल	महिष वगाय	मदया/मद	शळ्या / बोकड	दुकरे	इतर	एकूण
1	आष्टी	1	120	35	712	1671	0	0	2538
2	पाटोवा	1	24	18	2652	5074	0	0	7768
3	शिरूर	0	0	0	768	3232	0	0	4000
4	गेवराई	2	0	0	383	4249	0	0	4632
5	माजलगाव	1	177	24	312	5895	0	0	6408
6	वडवणी	0	3	0	810	1974	0	0	2787
7	बीड	2	1925	2911	1073	4943	0	0	10852
8	केज	1	0	0	2018	4813	0	0	6831
9	धारूर	1	9	0	1219	2916	0	0	4144
10	परळी	1	16	173	1057	4805	0	0	6051
11	अंबेजोगाई	1	125	80	2106	4076	0	0	6387
	एकूण जि.	11	2399	3241	13110	43648	0	0	62398

आधार :- जिल्हा पशुसंवर्धन अधिकारी जि.प.बीड.

(71)

(71)

संक्रमांक - 16
वनक्षेत्र

अ.क्र. (1)	विभाग (2)	राज्यीय (3)	संयोजित (4)	संगठित (5)	एकता (6)
8980	महसूल विभाग				
8990					
8993					
21405	वन विभाग	179.37	17.03	18.37	214.77
		(चौ.कि.मी.)	(चौ.कि.मी.)	(चौ.कि.मी.)	(चौ.कि.मी.)
जिल्हा एकूण		179.37	17.03	18.37	214.77

आधार :- उपविभागीय जूनअधिकारी, बीड

(72)

राफता क्रमांक - 6.17

मुख्य व गौण वन उत्पादने

जिल्हा - बीड

संदर्भ वर्ष - 2005-06

अ. क्र.	वन उत्पादने	एकूण उत्पादन	विक्री केलेले एकूण उत्पादन	एकूण विक्रीचे मूल्य (मागील शिलका उत्पादन धरून) (हजार रुपयांत)
(1)	(2)	(3)	(4)	(5)
1	इमारती लाकूड (हजार घमी)	0	0	0
2	जळाऊ लाकूड (हजार घमी)	0	0	0
3	चंपन लाकूड (हजार घमी)	0	0	0
4				
	अ) जांबू (सख्खा)	0	0	0
	ब) गवत इत्यादी (विंटल)	0	0	45275
	क) विडी पाने (स्टॅ.बॅग)	0	0	0
	ड) डिक (विंटल)	150	150	2850
5	इतर सिताफळ	120	120	13625
	1) आपटा पाने	0	0	0
	2) माहाची फुले (विंटल)	0	0	0
	3) काजू / फळे	0	0	0
	4) हिरडा / बेहडा (विंटल)	0	0	0
	5) खाणी व खनिज	0	0	0
	6) कारवी	0	0	0
	7) लाख (विंटल)	0	0	0
	8) इतर (परमिट फी, सहसूल, पास फी, इतर जमा, सायबानी, बेलापाने, काडीपत्ता, जायफळ, घायपात, फाटे, गुरापुरा व रार)	0	0	94500
6	एकूण गौण उत्पादने (4+5)	0	0	156850
	जिल्हा एकूण (1+2+3+6)	270.3	270.3	156850

आधार उपविभागीय वनाधिकारी बीड.

भुजल मत्स्यव्यवसाय

जिल्हा - बीड.

संदर्भ क्र. - 1

अ.क्र.	तालुका	नदीची लांबी (किमी)	मत्स्य व्यवसायासाठी अनुकूल क्षेत्र (तळी, सरोवरे व जलाशये)		मत्स्य व्यवसाया- खाली भागलेले एकूण क्षेत्र (हेक्टर)	पूरता मत्स्य उत्पादन (मे.टन.)	एक डोनेत्या माशाची उत्पादकाप मिळालेली किंमत (लख रुपयात)	मत्स्य व्यवसाय क्षेत्रासाठी वापरलेले मत्स्यबीज (लाखात)	मत्स्य व्यवसाय संस्था	
			संख्या	एकूण क्षेत्र (हेक्टर)					संख्या	संप
(1)	(2)	(3)	(4)	(5)	(6)	(7)	(8)	(9)	(10)	
1	अष्टी	72.00	20.00	1772	322	31	8.00	1.12	8	
2	गावेल	32.00	13.00	938	731	128	32.00	4.43	9	
3	शेरूर	18.00	10.00	976	719	124	31.00	4.34	6	
4	गोवर्ई	154.00	8.00	515	563	82	20.00	11.50	6	
5	साजलगांव	156.00	6.00	7086	6995	1549	387.00	47.13	4	
6	वडवणी	18.00	9.00	525	502	94	24.00	3.35	7	
7	वीड	88.00	21.00	1252	927	134	34.00	4.75	6	
8	केज	76.00	12.00	4287	4110	877	219.00	30.65	12	
9	धार	14.00	7.00	987	831	148	37.00	5.10	3	
10	सरळी	10.00	12.00	1341	1139	213	53.00	7.42	13	
11	अंत्राजोगाई	10.00	10.00	570	476	88	22.00	3.03	12	
जिल्हा एकूण		648	128	20269.00	17315.00	3468	867	123	96	

आधार :- जिल्हा मत्स्यव्यवसाय विकास अधिकारी, बीड.

तक्ता क्रमांक - 6.19

दुग्ध विकास सहकारी संस्था

जिल्हा - बीड

संदर्भ वर्ष - 2005-06

अ. क्र.	तालुका	दुग्ध विकास सहकारी संस्थांची संख्या	त्यांची एकूण सभासद संख्या	घरघरात संकलित केलेले दूध		शीत गृहांची संख्या	शीत गृहांची क्षमता (000 लिटर)
				एकूण (000 लिटर)	प्रतिदिन (सरासरी 000लिटर)		
(1)	(2)	(3)	(4)	(5)	(6)	(7)	(8)
1	आष्टी	686	37710	30295.00	83.00	3	50
2	पाटोदा	87	4781	20075.00	55.00	1	30
3	शिरूर	90	4942	4015.00	11.00	1	2
4	गेवराई	195	10693	2920.00	8.00	0	0
5	माजलगांव	15	825	0.00	0.00	0	0
6	वडवणी	7	381	0.00	0.00	-	369
7	बीड	369	20210	19710.00	54.00	2	150
8	कोश	187	10201	2920.00	8.00	1	10
9	धारूर	16	828	365.00	1.00	0	0
10	परळी	36	1936	365.00	1.00	0	0
11	अंबाजोगाई	151	8217	2285.00	6.00	1	10
जिल्हा एकूण		1839	100724	83950.00	230.00	9	232

आधार -- जिल्हा दुग्धशाळा विकास अधिकारी, बीड

(75)

तबला क्रमांक - 7.1

विभिन्न प्रकारच्या सहकारी संस्था

शिळा चौड

इतर 31 मार्च 2005

अ.क्र.	सहकार्य संस्थांचा प्रकार	संख्या	
1	काय पतसंस्था (एकूण)	751	1
	1.1 जिल्हा मध्यवर्ती सहकारी बँका	1	2
	1.2 प्राथमिक कृषी पतसंस्था	749	3
	1.3 शेतकरी सेवा संस्था	1	4
	1.4 लॅम्पस सहकारी संस्था (आदिवासी सहकारी संस्था)	0	
	1.5 शासन बँका	0	
	1.6 इतर	0	
2	बिगर - कृषी पतसंस्था (एकूण)	497	5
	2.1 जलयती बँका	16	6
	2.2 नागरी पतसंस्था	293	7
	2.3 कर्मचारी पतसंस्था	188	8
	2.4 इतर बिगर-कृषी पतसंस्था	0	
3	पणन संस्था (एकूण)	91	9
	3.1 जिल्हा पणन संस्था	1	10
		3.11 स्वतंत्राधारण उदरगोप	0
		3.12 अर्ध-बिरोध उदरगोप	0
	3.2 प्राथमिक पणन संस्था	10	11
		3.21 सर्वसामान्य गावठुका खेती विहीन तसे	0
		3.22 निगोद पणन संस्था	0
	3.3 इतर पणन संस्था	91	
4	एकूण उत्पादक सहकारी संस्था	2107	
	4.1 शासन	10	
	4.2 इतर शेतकरी प्रांशिया संस्था	50	
	4.3 बिणकर संस्था	0	
	4.4 शिवाकार संस्था (आधारण)	7	
	4.5 अर्ध-बिरोध (जिल्हा)	7	
	4.6 इतर आर्थिक संस्था	174	
	4.7 दुग्ध व्यवस्थापन संस्था	1602	
	4.8 पालयव्यवस्थापन संस्था	114	
	4.9 सहकारी मूत गिरण्या	6	
	4.10 उगसा जलसिंचन संस्था	64	
	4.11 इतर उत्पादक संस्था	78	
5	सामाजिक सेवा प्रदातारी संस्था	1470	
	5.1 ग्रहक भांडार	87	
	5.2 ग्रहनिर्माण संस्था	451	
	5.3 कामगार कंत्राटदार संस्था	425	
	5.4 इतर सहकारी संस्था	507	
	एकूण संस्था (1 ते 5)	4927	

आधार : जिल्हा उपनिबंधक, सहकारी संस्था, चौड

तक्ता क्रमांक - 7.2
सहकारी संस्थांची वित्तीय स्थिती

जिल्हा - बीड.

अ. क्र.	बाब	परिमाण	संख्या
(1)	(2)	(3)	(4)
1	सहकारी संस्थांची संख्या	संख्या	4927
2	एकूण सभासद संख्या	हजार	680
3	भरणा झालेले भागभांडवल		
	3.1 शासकीय भाग भांडवल	रुपये	11081
	3.2 स्वनिधी	रुपये	620521
	3.3 एकूण	रुपये	631602
4	तेजी	रुपये	7750214
5	खंडिते भांडवल	रुपये	11737092
6	31 मार्च रोजी येणे कर्ज	रुपये	6961656
7	वर्षभरात केलेले कर्जवाटप	रुपये	4340391
8	खरेदीची किंमत	रुपये	102210
9	विक्रीची किंमत	रुपये	113211
10	नफा/तोटा		
	10.1 नफ्यातील संस्था	संख्या	1272
	10.2 नफ्याची रक्कम	रुपये	133635
	10.3 तोट्यातील संस्था	संख्या	1189
	10.4 तोट्याची रक्कम	रुपये	26619
	10.5 ना-नफा, ना-तोटा झालेल्या संस्था	संख्या	2466

आधार :- जिल्हा उपनिबंधक, सहकारी संस्था, बीड.

(77)

राकता-क्रमांक - 7.3

सहकारी संस्थाची लेखापरीक्षण वगोप्रमाणे सख्या

जिल्हा - बीड

मसुदा : 31 मार्च 2006

अ. क्र.	तालिका	लेखापरीक्षण वगोप्रमाणे सहकारी संस्था				वर्गीकरण		एकूण सहकारी संस्था
		अ	ब	क	ड	न केलेल्या	न झालेल्या	
(1)	(2)	(3)	(4)	(5)	(6)	(7)	(8)	(9)
1	जांटी	1	6	52	51	0	44	154
2	पाटादा	2	0	84	0	0	58	150
3	शिरूर	0	0	0	0	0	0	0
4	गेवराई	11	6	10	0	0	55	85
5	मालमाव	16	2	59	0	1	0	78
6	वडवणी	0	0	0	0	0	0	0
7	बीड	14	29	173	6	2	125	349
8	केस	4	10	109	0	0	93	216
9	धारूर	0	0	0	0	0	0	0
10	परळी	0	0	0	0	0	0	0
11	अंबाजोगाई	22	3	159	2	7	103	296
जिल्हा एकूण		70	62	646	59	13	478	1328

आधार :- जिल्हा विशेष लेखापरीक्षक, सहकारी संस्था (गटुग) वर्ग-2, बीड

(78)

तक्ता क्रमांक - 7.4

राज्य/ जिल्हा कार्यक्षेत्र असलेल्या सहकारी बंकाचे कार्य

जिल्हा - बीड

अ. क्र.	विवरण		बँक शाखा			
			महाराष्ट्र राज्य सहकारी बँक.	जिल्हा मध्यवर्ती सहकारी बँक लि.	जिल्हा औद्योगिक सहकारी बँक.	राज्य कृषी व प्रामाण विकास बँक
1	(2)	(3)	(4)	(5)	(6)	
1	बँक शाखा (संख्या)		-	68	-	14
2	सभासद	2.1 संस्था सभासद	-	2318	-	43
		2.2 वैयक्तिक सभासद	-	148	-	76544
3	भाग भांडवल		-	2218.96	-	380.62
4	राखीव व इतर निधी		-	10064.91	-	1083.03
5	ठेवी		-	39415.31	-	0
6	खेळते भांडवल		-	69706.56	-	9781.21
7	अल्प मुदतीची कर्जे वाटप	7.1 रोख पत	-	6309.64	-	0
		7.2 वटविलेली बिले	-	6499.12	-	0
		7.3 एकूण (7.1+7.2)	-	12808.76	-	0
		7.4 पैकी कृषि कर्जे	-	6499.12	-	0
8	मध्यम मुदतीची कर्जे वाटप		-	16488.65	-	0
9	दीर्घ मुदतीची कर्जे		-	6499.12	-	8065.07
10	येणे कर्जे	10.1 अल्प मुदतीची कर्जे	-	27895.73	-	0
		10.2 मध्यम मुदतीची कर्जे	-	20048.49	-	0
		10.3 दीर्घ मुदतीची कर्जे	-	1309.29	-	8065.07
11	घकलेले कर्जे	11.1 अल्प मुदतीची कर्जे	-	10432.6	-	0
		11.2 मध्यम मुदतीची कर्जे	-	3121.71	-	0
		11.3 दीर्घ मुदतीची कर्जे	-	90.7	-	745.95

आधार :- जिल्हा उपनिबंधक, सहकारी संस्था, बीड.

तपता क्रमांक - 7.5

सरकारी संस्थाने व्हाय

जिल्हा - बीड.

सं.सं. : 3132005

(रुपय - हजारत)

सं. क्र.	तालुका	संस्थांचे संख्या	समावेश संस्था					वापर पाडविले (रुपय)	तत्क-0 रकमे सादरकले भागपाडविले (रुपय)	सामंजि आगि इतर तिधी (रुपय)	संस्थाने वेतलेली एकूण कर्जे (रुपय)	
			अन्यथा कारेकार	अन्य कारेकार	घाते कारेकार	रतर राभासद	एकूण					
(1)	(2)	(3)	(4)	(5)	(6)	(7)	(8)	(9)	(10)	(11)	(12)	
संस्था प्रकार - पथमिक कृषि सरकारी संस्था												
1	आष्टी	99	6595	16518	8724	4902	36539	12330	339	340	200311	
3	सटोदा	17	4092	10127	5414	3042	22675	7640	56	334	53694	
5	शिरूर	43	3901	9655	5161	2900	21617	7292	58	335	54533	
6	शेवसाई	110	6177	15287	8172	4592	34228	11543	105	351	106646	
7	मानलगाव	47	7775	19239	10285	5780	43079	14528	104	350	84547	
8	सडवणा	25	6156	15234	8144	4577	34111	11507	105	340	92423	
9	बीड	146	8694	24512	11509	6463	51178	16238	8757	326	31502	
10	जेज	85	9114	20079	10734	6002	44959	15151	88	357	152150	
11	भाल	32	5782	14306	7649	4298	32033	10801	2410	399	99470	
12	पट्टी	53	7386	18297	9771	5491	40045	13794	105	520	27454	
13	अंभानगाव	62	6013	11857	7952	4470	30292	11201	3534	494	121413	
एकूण			749	70685	174911	93515	52547	391658	132025	15681	4375	1024403
संस्था प्रकार - सैनिकी संस्था सरथा												
1												
2				नि		र				क		
3												
एकूण												
संस्था प्रकार - आदिवासी सरथारी संस्था												
1												
2				नि		र				क		
3												
4												
5												
6												
एकूण												

तक्ता क्रमांक - 7.5
सहकारी संस्थाने कार्य

जिल्हा - बीड.

संख्या - 313.2005
(रुपय - हजारत)

अ. क्र.	तालुका	सेजले माहिती (रुपय)	एकूण दिलेली रकमे		कोटि रकमे		एकूण कर्जाची धक्कावळी		2 वर्षांपेक्षा कमी कालावधी धक्कावळी		2 वर्षांपेक्षा अधिक कालावधी धक्कावळी	
			कर्जाधार संस्थांकडे रकमा	कर्जाची रक्कम (रुपये)	धक्कावळी दर रकम	रक्कम (रुपये)	धक्कावळी दर रकम	रक्कम (रुपये)	धक्कावळी दर रकम	रक्कम (रुपये)	धक्कावळी दर रकम	रक्कम (रुपये)
(1)	(2)	(3)	(4)	(5)	(6)	(7)	(8)	(9)	(10)	(11)	(12)	(13)
संस्था प्रकार - प्राथमिक कृषि सहकारी संस्था												
1	आष्टी	267348	15400	103180	24800	87197	16100	65024	9372	43201	6788	19703
3	रायदा	71599	13900	93130	23300	81223	14660	57174	8503	39028	6157	18116
5	सिंदूर	72711	12900	86430	22300	78273	13858	53266	7922	36162	5736	17104
6	भोवदाई	142194	14800	99160	24223	55047	15560	60684	9025	41424	6535	19260
7	मन्सगांव	112729	14500	97150	23900	83650	15245	59455	8842	40584	6403	18871
8	बडवणी	123230	13900	93130	23300	81924	14658	57166	8502	39024	6156	18142
9	बीड	42416	14300	95810	23720	33020	15055	58714	8732	40080	6323	18604
10	केज	202866	15200	101840	24580	86030	15952	62212	9252	42466	6700	19746
11	धाल	132020	14700	98490	24110	64020	13430	60233	8901	41041	6469	19214
12	परळी	36606	14650	98155	24073	34406	15405	60080	8025	41012	6470	19058
13	अमानगाई	158788	14900	100786	24494	88044	15697	59900	9119	41765	6578	18141
एकूण		1363103	159150	1067261	252800	923330	167700	651335	97165	445847	76335	206069
संस्था प्रकार - शेजारी सेवा संस्था												
1												
2				नि	र	क						
3												
एकूण												
संस्था प्रकार - आदिवासी सहकारी संस्था												
1												
2				नि	र	क						
3												
4												
5												
6												
एकूण												

आधार :- जिल्हा उपनिबंधक, सहकारी संस्था, बीड.

(81)

तक्ता क्रमांक - 7.6

बिगर-कृषी सहकारी पत संस्थांचे कार्य

जिल्हा -बीड

संदर्भ : 31.3.2005

(रुपये - हजारत)

अ. क्र.	बाब	संस्था प्रकार					
		प्राथमिक सहकारी बँका		इतर बिगर-कृषी पतसंस्था			
		नागरी बँका	कर्मचारी पतपेढी आणि इतर	नागरी बँका	कर्मचारी पतपेढी	इतर (नागरी पतपेढी)	
(1)	(2)	(3)	(4)	(5)	(6)	(7)	
1	संस्था संख्या	16	-	1	199	203	
2	सभासद संख्या	74410	-	3310	32175	68700	
3	भाग भांडवल (रुपये)	167610	-	3454	156662	12200	
4	राखीव व इतर निधी (रुपये)	583140	-	9890	27936	292	
5	ट्रेवी (रुपये)	7593870	-	94061	13550	17450	
6	खेळत भांडवल (रुपये)		-	116598	508968	70310	
7	कर्ज (रुपये)	7.1 दिलेली कर्ज	3145620	-	48010	54250	25250
		7.2 वसूल कर्ज	3144313	-	18944	45980	20200
		7.3 योग कर्ज	5305870	-	60596	392780	32400
		7.4 थकित कर्ज	477530	-	4847	47314	20250

आधार :- जिल्हा उपनिबंधक, सहकारी संस्था, बीड

तक्ता क्रमांक - 7.7

जिल्हा आणि प्राथमिक एगन संस्थांचे कार्ये

जिल्हा - बीड.

संदर्भ : 31.3.2005

(रुपये-हजारात)

अ. क्र.	जिल्हा आणि प्राथमिक संस्था	संस्था संख्या	सभासद संख्या	खळते भाडवत (रुपये)	खरेदीची किंमत (रुपये)			विक्रीची किंमत (रुपये)		
					कुर्वा उत्पादन	शेतीच्या मजलेच्या वस्तू	उपभोगाच्या वस्तू	मालक म्हाणू	जडत्या म्हाणू	एकूण
(1)	(2)	(3)	(4)	(5)	(6)	(7)	(8)	(9)	(10)	(11)
1	आष्टी	-	-	-	-	-	-	-	-	-
2	पाटोवा	1	241	1180	725	190	1100	890	1470	2360
3	शिरूर	2	180	1050	640	120	1050	740	1210	1950
4	गंवराई	24	370	1060	770	215	1140	941	1340	2281
5	माजलगांव	1	240	1280	810	230	1150	1040	1380	2420
6	बडवणी	1	170	1070	340	130	950	780	1290	2070
7	बीड	20	470	2570	1520	450	2215	1850	2770	4620
8	केज	35	215	1140	900	195	1195	1010	1450	2460
9	धारूर	10	171	960	875	310	1000	1015	1470	2485
10	परळी	2	232	1260	790	220	1170	920	1390	2310
11	अंबाजोगाई	5	235	1250	780	310	1180	930	1395	2325
जिल्हा एकूण		101	2524	12805	8350	2350	12150	10110	15174	25200

(83)

तक्ता क्रमांक - 7.7

जिल्हा आणि प्राथमिक पणन संस्थांचे कार्य.

जिल्हा - बीड.

संदर्भ : 31.3.2005

(रुपये-हजारात)

अ. क्र.	जिल्हा आणि प्राथमिक पणन संस्था	कृषी उत्पादनाची विली (अटले व मालक पट्टा) (रुपये)							
		भात व तांदूळ	गहू	इतर अन्नधान्ये	कपास	गव्हाची भाज्ये	जडी	इतर	एकूण
(1)	(2)	(12)	(13)	(14)	(15)	(16)	(17)	(18)	(19)
1	आष्टी	-	-	-	-	-	-	-	-
2	पाटोदा	60	375	85	97	95	37	100	849
3	शिरूर	48	370	70	90	95	30	-	703
4	गेवराई	50	425	82	68	85	35	-	745
5	माजलगांव	66	450	72	70	95	20	100	873
6	वडवणी	45	350	75	85	40	35	40	670
7	बीड	120	800	170	210	215	100	430	2045
8	कोज	58	390	79	95	70	56	70	819
9	धोरूर	57	360	82	92	97	42	102	632
10	परली	60	410	80	95	98	45	108	896
11	अंबाजोगाई	61	415	85	98	110	50	120	939
जिल्हा एकूण		625	4365	380	1000	1000	450	1070	9390

(84)

तक्ता क्रमांक - 7.7
जिल्हा आणि प्राथमिक पणन संस्थांचे कार्ये.

जिल्हा - बीड.

संदर्भ : 31.3.2005
(रुपये-हजारात)

अ. क्र.	जिल्हा आणि प्राथमिक पणन संस्था	शेतीला आवश्यक वस्तूंची विक्री (अटले व मालक म्हणून) (रुपये)					उपभागा वस्तूंची एकूण विक्री (रुपये)
		खत	वियाणे	कृषी औजार	इतर	एकूण	
(1)	(2)	(20)	(21)	(22)	(23)	(24)	(25)
1	आष्टी	-	-	-	-	-	-
2	पाटोदा		90	70	31	191	1320
3	शिरूर	65	20	45	20	150	910
4	गंवरगई	95	45	85	28	253	1280
5	माजलगांव	90	60	82	30	262	1340
6	वडवणी	60	57	58	30	205	1000
7	बीड	150	115	130	64	459	2430
8	के.ज.	70	61	70	40	241	1315
9	धारूर	75	63	73	44	255	1320
10	परळी	80	60	80	31	251	1220
11	अंबाजोगाई	85	64	85	32	266	1230
जिल्हा एकूण		770	635	780	350	2535	13365

आधार :- जिल्हा उपनिबंधक, सहकारी संस्था, बीड.

(85)

तक्ता क्रमांक - 7.8

नियंत्रित बाजारपेठतील कृषि भासाची वार्षिक आवक.

जिल्हा:बीड.

संदर्भ: 31/3/2005

(रुपये हजारात)

अ. क्र.	तालुका	कृषी उत्पन्न बाजार समित्यांची संख्या	उपबाजार पेठेची संख्या	भात		तांदूळ		नागदा	
				आवक (टन)	मूल्य (रुपये)	आवक (टन)	मूल्य (रुपये)	आवक (टन)	मूल्य (रुपये)
(1)	(2)	(3)	(4)	(5)	(6)	(7)	(8)	(9)	(10)
1	शाहूरी	1	2						
2	पाटोदा	1	1	उ.ना.	उ.ना.	उ.ना.	उ.ना.	उ.ना.	उ.ना.
3	शिरूर	-	-	-	-	-	-	-	-
4	गवराड	1	2	940	6582	-	-	-	-
5	मानतगांव	1	3	8	51	-	-	-	-
6	वडवणी	-	-	-	-	-	-	-	-
7	बीड	1	3	-	-	-	-	-	-
8	केज	-	-	-	-	-	-	-	-
9	धारूर	1	1	35	242	-	-	-	-
10	परळी	1	0	1.4	7.1	-	-	-	-
11	अंबाजोगाई	1	0	35	500	-	-	-	-
जिल्हा एकूण		8	12	1022.4	7382.1	-	-	-	-

(86)

तपता क्रमांक - 7.8

नियमित आगारपेढारीत कृषि नालाची वार्षिक आयक.

जिल्हा:बीड.

संदिधे: 31/3/2005

(रुपये हजारात)

अ. क्र.	तालुका	गहू		वाजरा		ज्वारा		तर	
		आवक (टन)	मूल्य (रुपये)	आवक (टन)	मूल्य (रुपये)	आवक (टन)	मूल्य (रुपये)	आवक (टन)	मूल्य (रुपये)
(1)	(2)	(3)	(4)	(5)	(6)	(7)	(8)	(9)	(10)
1	आष्टी	866	6517	3920	19107	4799	32732	201	2565
2	पादोदी	उ.ना.	उ.ना.	उ.ना.	उ.ना.	उ.ना.	उ.ना.	उ.ना.	उ.ना.
3	शिरूर	-	-	-	-	-	-	-	-
4	गवराई	1225	9391	2828	13923	1781	12242	2768	41302
5	भाजलगांव	950	8669	2082	11450	2156	18345	5259	86826
6	बडवणी	-	-	-	-	-	-	-	-
7	बीड	1207	10274	5526	28885	3524	25210	1026	15903
8	के ज	-	-	-	-	-	-	-	-
9	धार	419	3239	730	3862	1734	7611	594	9095
10	परळी	29.98	2191.8	112.01	5299	18	14016	199.6	31115
11	अंबाजोगाई	184.6	14549	897.4	4075.7	387.9	3447.1	3699	38796
जिल्हा एकूण		4882	54831	16095	86602	14400	113603	13747	245602

(87)

तक्ता क्रमांक - 7.8

नियमित बाजारपेठातील कृषि मालाची वार्षिक आवक.

जिल्हा: बीड

सं. 31/3/2005

(रुपये हजारत)

अ. क्र.	तालुका	मूग		कुळथ		कादा		उडद	
		आवक (टन)	मूल्य (रुपये)	आवक (टन)	मूल्य (रुपये)	आवक (टन)	मूल्य (रुपये)	आवक (टन)	मूल्य (रुपये)
(3)	(2)	(17)	(18)	(19)	(20)	(21)	(22)	(23)	(24)
1	आष्टी	549	8197	259	1581	968	2554	944	13808
2	पाटीदा	उ.ना.	उ.ना.	उ.ना.	उ.ना.	उ.ना.	उ.ना.	उ.ना.	उ.ना.
3	शिरूर	-	-	-	-	-	-	-	-
4	गंधराई	387	7087	1	5	-	-	8	109
5	साजसगांव	730	10971	-	-	-	-	25	352
6	वडवणी	-	-	-	-	-	-	-	-
7	बीड	466	7554	-	-	-	-	607	9110
8	कोज	-	-	-	-	-	-	-	-
9	धार	16	251	-	-	-	-	29	414
10	परळी	24.9	4411.3	-	-	-	-	29.65	3668.2
11	अंबाजोगाई	102.6	1653.8	-	-	-	-	264.8	5739.5
जिल्हा एकूण		1726.5	31930	260	1586	968	2554	1907.5	31204

आधार - जिल्हातील सर्व कृषी उत्पन्न बाजार समित्या.

(88)

तक्ता क्रमांक - 7.9

परवानाधारक सावकारांची संख्या आणि त्यांनी दिलेली कर्जे

जिल्हा - बीड

संदर्भ : 31.3.2005

अ. क्र.	तालुका	परवानाधारक सावकारांची संख्या	व्यापार-यांना दिलेली कर्जे (रुपये)	सावकारांनी इतरांना दिलेली कर्जे (रुपये)	एकूण (4+5) (रुपये)
(1)	(2)	(3)	(4)	(5)	
1	आष्टी	2	992	80	1072
2	पाटादा	-	-	-	-
3	शिरूर	-	-	-	-
4	गेवराई	3	4263	95	4358
5	माजलगाव	2	2018	87	2105
6	बडवणी				
7	बीड	4	11286	207	11493
8	के.ज				
9	धारूर	1	876	86	962
10	परळी	7	6876	102	6978
11	अंबाजोगाई	25	39286	142	39428
जिल्हा एकूण		44	65597	799	66396

आधार :- जिल्हा उपनिबंधक, सहकारी संस्था, बीड.

(89)

तक्ता क्रमांक - 3.1

विद्युतीकरण झालेल्या शहराची व गावाची संख्या आणि त्याची लोकसंख्या

जिल्हा - बीड.

संस्था : 31 मार्च 2006

अ. क्र.	व्यंजना	जिल्ह्यातील एकूण		विद्युतीकरण झालेली गावे		विद्युतीकरण झालेली शहरे		एकूण विद्युतीकरण झालेली गावे व शहरे	
		गावे	शहरे	संख्या	लोकसंख्या लाखात	संख्या	लोकसंख्या लाखात	संख्या	लोकसंख्या लाखात
(1)	(2)	(3)	(4)	(5)	(6)	(7)	(8)	(9)	(10)
1	महाराष्ट्र राज्य विद्युत मंडळ	1347	7	1347	17.32	7	3.87	1354	21.6
2	खाजगी विद्युत कंपनी	निरक	निरक	निरक	निरक	निरक	निरक	निरक	निरक
जिल्हा- एकूण		1347	7	1347	17.32	7	3.87	1354	21.6

आधार- अर्थाधिक अभियंता, महाराष्ट्र राज्य विद्युत मंडळ, बीड.

टिप - जिल्ह्यातील गावे/ शहरे आणि लोकसंख्या 2001 च्या जनगणनेनुसार देण्यात आलेली आहे.

तक्ता क्रमांक - 3.2

विजेचा वापर

जिल्हा - बीड.

सदर : 2005 - 2006

अ. क्र.	विजेच्या वापराचा प्रकार	वीज निर्मितीच्या प्रकारानिहाय विजेचा वापर (1000 किलो वॅट तास)			
		थर्मल	हायड्रो	इतर	एकूण
(1)	(2)	(3)	(4)	(5)	(6)
1	घरगुती	73760	-	-	73760
2	व्यापारी कामासाठी लघुशक्तीसाठी	14580	-	-	14580
3	औद्योगिक	10120	-	-	10120
4	सार्वजनिक दिवाबत्ती	13020	-	-	13020
5	कृषि	443300	-	-	443300
6	इतर	361930	-	-	361930
7	एकूण	916710	-	-	916710
8	कनेक्शन्सची संख्या (लाखात)	3	-	-	3

टिप- औद्योगिक जल व इतर विद्युत निर्मिती, तार वाहिन्यांचे सक्रमण एकमेकात जाडले असल्याने त्यानुसार विजेच्या वापराची आकडेवारी देता येत नाही.

आधार- अर्थाधिक अभियंता, महाराष्ट्र राज्य विद्युत मंडळ, बीड. अंबाजोगाड.

तक्ता क्रमांक - 8.3

प्रकार व मूळभाग यानुसार रस्त्यांची लांबी

जिल्हा - बीड.

(लांबी :- कि.मी.मध्ये)

संदर्भ - 31 मार्च 2005

अ. क्र.	नाव	रस्त्यांचा प्रकार							
		राष्ट्रीय महामार्ग	प्रमुख राज्य महामार्ग	राज्य महामार्ग	प्रमुख जिल्हा रस्ते	इतर जिल्हा रस्ते	ग्रामीण रस्ते	इतर	एकूण रस्त्यांची लांबी
(1)	(2)	(3)	(4)	(5)	(6)	(7)	(8)	(9)	(10)
1	सिमेंट कॉक्रीट								
	अ) सा.बां.वि.	0	0	0	0	0	0	0	0
	ब) जिल्हा परिषद	0	0	0	0	0	0.7	0	0.7
	क) न.पा./म.न.पा.	0	0	3	0	84.08	15	144.95	247.03
2	डांबरी								
	अ) सा.बां.वि.	188	202	985	493	0	0	0	1868
	ब) जिल्हा परिषद	0	0	0	787	721	813	0	2321
	क) न.पा./म.न.पा.	0	0	0.25	0	93.64	22.14	295.63	330.66
3	खडीचे								
	अ) सा.बां.वि.	0	0	0	55	0	0	0	55
	ब) जिल्हा परिषद	0	0	0	275	636	1755.5	0	2666
	क) न.पा./म.न.पा.	0	0	0	0	211.7	22.14	275.21	509.05
4	इतर माल वापरून केल्या								
	अ) सा.बां.वि.	0	0	0	0	0	0	0	0
	ब) जिल्हा परिषद	0	0	0	30	53	2170	0	2253
	क) न.पा./म.न.पा.	0	0	0	0	12	15	54.05	81.05
5	एकूण लांबी								
	अ) सा.बां.वि.	188	202	991	548	0	0	0	1929
	ब) जिल्हा परिषद	0	0	0	1090	1410	4737	0	7237
	क) न.पा./म.न.पा.	0	0	12.25	0	401.42	74.28	679.84	1168.59
	जिल्हा एकूण	188	202	1003.3	1638	1811.42	4812	679.84	10334.4

आधार:- 1) कार्यकारी अधिरांता, सार्वजनिक बांधकाम विभाग, बीड.

2) कार्यकारी अभियंता, राष्ट्रीय महामार्ग विभाग, बीड.

3) कार्यकारी अभियंता बांधकाम विभाग क्र.1/2 जि.प. बीड.

4) आंधक आभियंता, सा.वा.भंडळ, उस्मानाबाद.

तपता क्रमांक - 8.4

मोटार वाहनांची आणि परवानाधारकांची संख्या

जिल्हा - बीड.

सदस्य - 31 मार्च 2005

अ. क्र.	वाब	एकूण वाहन	रधनाच्या प्रकारानुसार वाहन		
			डिझेल	पेट्रोल	सी.एन.जी
(1)	(2)	(3)	(4)	(5)	(6)
प्रवासी वाहने					
1	बसेस	463	463	-	-
2	मोटारी आणि स्टेशन वॅगन्स	4237	2256	1981	-
3	जीप	7687	7687	-	-
4	टॅक्सी	87	50	37	-
5	तीन चाकी वाहने (रिक्सा)				
	3-सीटर	4459	236	4223	-
	6-सीटर	258	258	-	-
6	दुचाकी वाहने	69662	0	69662	-
7	रुग्णवाहिका	7	7	-	-
8	शाळेच्या बसेस	31	31	-	-
एकूण प्रवासी वाहने		86801	10088	75003	
माल वाहतूक-वाहने					
1	चार चाकी	2022	2022	-	-
2	तीन चाकी	937	937	-	-
3	ट्रॅक्टरस	4670	4670	-	-
4	जोड वाहने	7719	7719	-	-
5	इतर	19	19	-	-
एकूण माल वाहतूक-वाहने		15367	15367	0	-
जिल्ह्यातील एकूण वाहने		102258	26355	75903	-
परवानाधारकांची संख्या					
1	दुचाकी वाहने	45288			
2	हलकी वाहने	55			
3	जड वाहने	6184			
4	रिक्सा परवान्यांची संख्या	4717			

आधार - प्राथमिक परिणत अभियंती ऑरिगायन.

महाराष्ट्र राज्य मान परिवहन महामंडळाचा प्रवासी वाहतूक

जिल्हा-बीड

संदर्भ क्र-2005-06

क्र.क्र.	बाज	आकडेवारी
(1)	(2)	(3)
1	वर्ष आखरोस मार्गाची संख्या	386
2	मार्गांची एकूण लांबी (कि.मी.)	10441.57
3	मार्गांची सरासरी लांबी (कि.मी.)	27.05
4	वर्षातील अस्तित्वात असलेल्या बसगाड्यांची संख्या	455
5	रस्त्यावर वावणा-या बस गाड्यांची दैनिक सरासरी संख्या	396
6	प्रवाशांची दैनिक सरासरी (संख्या हजाराला)	140967
7	वाहतूकीमुळे वर्षात मिळालेले उत्पन्न (रुपये हजाराला)	791125000
8	दर प्रवासामागे मिळालेले सरासरी उत्पन्न (रुपये दर विकाशी)	15.37

आधार - विभागीय नियंत्रक, महाराष्ट्र राज्य मार्ग परिवहन महामंडळ, जिल्हा-बीड

(93)

तक्ता क्रमांक - 8.6

पोस्ट आणि दूरध्वनी सेवा यांचो आकडेवारी

जिल्हा - बीड

संदर्भ - 31 मार्च 2006

अ. क्र.	तालुका	पोस्टांची संख्या	तारवरी संख्या	घरपेट्यांची संख्या	पोस्टमनांची संख्या		वैयक्तिक दूरध्वनी संख्या			सार्वजनिक दूरध्वनी पत्रांची संख्या (PCC)
							ग्रामीण	नागरी	एकूण	
(1)	(2)	(3)	(4)	(5)	(6)	(7)	(8)	(9)	(10)	(11)
1	आष्टी	48	2	181	3	47	5388	0	5388	410
2	पाटोदा	26	3	152	1	25	3856	0	3856	139
3	शिरूर	20	1	21	0	20	1659	0	1659	70
4	गेवराई	40	1	180	2	38	4921	2167	7088	408
5	भाजलगाव	30	4	176	3	29	2583	2770	5353	414
6	चडवणी	22	0	22	0	22	884	0	884	54
7	बीड	44	3	212	19	39	4587	12670	17257	917
8	केज	40	1	182	3	39	4570	0	4570	270
9	धारूर	9	1	13	1	8	311	841	1152	78
10	परळी	23	2	92	11	20	2233	5637	7870	562
11	अंबागोई	28	2	185	13	25	3454	5610	9064	570
एकूण जिल्हा		530	20	1520	50	512	34440	29093	64141	3940

2) उपबीबीसीय ऑपिंतता टेलिफोन कार्यालय, बीड.

(94)

कारखान्यातील कामगारांची दैनिक सरासरी संख्या

जिल्हा-बीड

अ. क्र.	उद्योग गट	संके- तांक	कारखाने संख्या			स्तंभ 6 मधील कारखान्यातील कामगार संख्या		काम केलेल्या श्रम दिनांची एकूण संख्या (हजारात)	प्रपत्र न पाठविणारे चालू कारखाने	
			नोकरी झालेले	बंद	प्रपत्र पाठविणारे चालू	एकूण	पैकी स्त्रिया		संख्या	कामगार संख्या
(1)	(2)	(3)	(4)	(5)	(6)	(7)	(8)	(9)	(10)	(11)
15	लाकूड कापणे व फळ्या तयार करणे (प्लायवूड सोडून)	201	42	14	2	9	0	3525	26	73
16	लाकडाच्या फळ्या, प्लायवूड व त्यापासून वस्तू बनविणे									
17	कागद व कागदापासून तयार होणा-या वस्तूंचे उत्पादन	210	2	0	0	0	0	0	2	40
18	वर्तमान पत्रांची छपाई व प्रकाशन	-	-	-	-	-	-	-	-	-
19	छपाई आणि त्या संबंधीचे सेवा उद्योग	222	1	0	0	0	0	0	1	20
20	दगडी कोळशाचे उत्पादन	-	-	-	-	-	-	-	-	-
21	पेट्रोलियम पदार्थांचे शुद्धीकरण, रूच, पी. जी. गॅस, मेणबत्त्या तयार करणे इत्यादी	-	-	-	-	-	-	-	-	-
23	रासायनिक वस्तूंचे उत्पादन उदा. फिनाइल, टरपेटाइन, इत्यादी (रासायनिक खते सोडून)	-	-	-	-	-	-	-	-	-
24	इतर रासायनिक वस्तूंचे उत्पादन.	242	4	1	0	0	0	0	3	20
25	मनुष्य निर्मित तंतूंचे उत्पादन									
26	खर उत्पादन (टायर, ट्यूब उत्पादने)	241	3	0	2	31	0	8241	1	20
27	प्लॅस्टिक उत्पादने (पाइप, सूटकेस इत्यादी).	252	1	0	1	10	0	2917	0	0
28	काच आणि काचच्या वस्तूंचे उत्पादन	-	-	-	-	-	-	-	-	-
29	अधातू खनिज पदार्थांचे उत्पादन	269	8	3	4	70	6	10165	1	20

कारखान्यातील कामगारांची दैनिक सरासरी संख्या

जिल्हा-बीड

अ. क्र.	उद्योग गट	शेके- तांक	कारखाने संख्या			सतत 6 मधील कारखान्यातील कामगार संख्या		काम केलेल्या श्रम दिनांची एकूण संख्या (हजारत)	प्रपत्र न पाठविणारे चालू कारखाने	
			नोकरी झालेली	बंद	प्रपत्र पाठविणारे चालू	एकूण	पैकी स्त्रिया		संख्या	कामगार संख्या
(1)	(2)	(3)	(4)	(5)	(6)	(7)	(8)	(9)	(10)	
30	पार्यामित्त स्वरूपाचे लोखंड तयार करणे	271	1	0	0	0	0	0	1	20
31	धातूचे ओतकाम (सोने चांदी इतर धातू पासून दागिने बनविणे)	-	-	-	-	-	-	-	-	-
32	नॉनफेरस धातूचे ओतकाम	-	-	-	-	-	-	-	-	-
33	फॅब्रिकेटेड स्ट्रक्चरल धातू उत्पादन (रोलिंग शटर, दरवाजा, खिडक्या, तिजो-या, इत्यादी)	-	-	-	-	-	-	-	-	-
34	इतर फॅब्रिकेटेड धातूचे उत्पादन (शेतीची अवजारे, नट-बोल्ट, कृलूपे, इत्यादी)	-	-	-	-	-	-	-	-	-
35	सामान्य उपयोगासाठी यंत्र व यंत्र सामग्रीचे उत्पादन (वाहतूक यंत्रांची वगळून)	-	-	-	-	-	-	-	-	-
36	विशेष उपयोगासाठी यंत्र व यंत्र सामग्रीचे उत्पादन (शेतीच्या उपयोगासाठी)	-	-	-	-	-	-	-	-	-
37	घरगुता उपयोगासाठी लागणा-या वस्तूंचे उत्पादन	-	-	-	-	-	-	-	-	-
38	कार्यालयीन उपयोगी वस्तूंचे उत्पादन, जसे टंकलाखन यंत्र, गणकयंत्र, इत्यादी	-	-	-	-	-	-	-	-	-
39	इलेक्ट्रिक मोटार, रेगरेटर, ट्रान्स्फॉर्मर इत्यादी वस्तूंचे उत्पादन	-	-	-	-	-	-	-	-	-

कारखान्यातील कामगारांची दैनिक सरासरी संख्या

जिल्हा-बीड

अ. क्र.	उद्योग गट	संके- तांक	कारखान्या संख्या			रतभ 6 मधील कारखान्यातील कामगार संख्या		काम केलेल्या श्रम दिनांची एकूण संख्या (हजारात)	प्रपन्न पाठविणारे चालू कारखाने	
			नोदणी झालेले	वर्ग	प्रपन्न पाठविणारे चालू	एकूण	पैकी स्त्रिया		संख्या	कामगार संख्या
(1)	(2)	(3)	(4)	(5)	(6)	(7)	(8)	(9)	(10)	(11)
40	विद्युत यंत्र सामग्री व त्याचे सुटे भागांचे उत्पादन	-	-	-	-	-	-	-	-	-
41	बायरचे उत्पादन	-	-	-	-	-	-	-	-	-
42	विद्युत पिच्यांचे उत्पादन	315	2	2	0	0	0	0	0	0
43	इतर विद्युत उपकरणांचे उत्पादन	-	-	-	-	-	-	-	-	-
44	इलेक्ट्रॉनिक वस्तूंचे उत्पादन जसे बॉल्ब, ट्यूब व इतर इलेक्ट्रॉनिक सुटेभाग	-	-	-	-	-	-	-	-	-
45	इलेक्ट्रॉनिक वस्तूंचे उत्पादन जसे, दूरचित्रवाणी संच, रेडिओ इत्यादी	-	-	-	-	-	-	-	-	-
46	दूरचित्रवाणी, रेडिओ यांचे रिसेन्डर, रेकॉर्डिंग कारंता आवश्यक वस्तूंचे उत्पादन	-	-	-	-	-	-	-	-	-
47	वैद्यकीय उपकरणांचे उत्पादन	-	-	-	-	-	-	-	-	-
48	फोटोग्राफी व चष्मा उद्योगाच्या वस्तू व साहित्याचे उत्पादन	-	-	-	-	-	-	-	-	-
49	मोटर वाहन उत्पादन	-	-	-	-	-	-	-	-	-
50	मोटर वाहनाच्या बाहेरील भागांचे उत्पादन	-	-	-	-	-	-	-	-	-
51	वाहतूकीच्या साधनांच्या सुट्या भागांचे उत्पादन	-	-	-	-	-	-	-	-	-
52	जहाजांची निर्मिती व दुरुस्ती	-	-	-	-	-	-	-	-	-
53	विमान व विमानाचे सुटे भाग बनविणे व जुळाविणे	-	-	-	-	-	-	-	-	-

कारखान्यांतील कामगारांची दैनिक सरासरी संख्या

जिल्हा-बीड

अ. क्र.	उद्योग गट	एके-ताक	कारखाने संख्या			रतां 6 गधील कारखान्यांतील कामगार संख्या		काग केलेल्या श्रम दिनांचा एकूण संख्या (रुजारात)	प्रयत्न प्राप्तवणार चाळ कारखाने	
			मोठ्या झालेले	व्ह	प्रयत्न पाठवणारे कारखाने	एकूण	पैकी स्त्रिया		संख्या	कामगार संख्या
(1)	(2)	(3)	(4)	(5)	(6)	(7)	(8)	(9)	(10)	
54	इतर वर्गीकृत न केलेल्या वाहतुकीच्या साधनांची निर्मिती	-	-	-	-	-	-	-	-	-
55	कर्मिंदार तयार करणे	-	-	-	-	-	-	-	-	-
56	इतर उत्पादन उद्योग (जागवामिने तयार करणे, ज्येलरी, सोन्या चांदीचे दागिने तयार करणे)	-	-	-	-	-	-	-	-	-
57	विद्युत शक्तीचे उत्पादन	401	1	0	1	1052	2	383032	0	0
58	गॅसचे उत्पादन व वाटप	-	-	-	-	-	-	-	-	-
59	पाण्याची साठवणूक, शुद्धीकरण व पुरवठा	-	-	-	-	-	-	-	-	-
60	मोटर वाहन दुरुस्ती व दख्खाल	502	10	0	3	92	1	33531	7	493
61	पेट्रोलियम पदार्थांची किरकोळ विक्री	-	-	-	-	-	-	-	-	-
62	चापा गेलेले व भंगारपासून पुन्हा भातुंची निर्मिती	-	-	-	-	-	-	-	-	-
63	नैयतिक व वरगती वस्तूंची दुरुस्ती	-	-	-	-	-	-	-	-	-
64	वाहतूक व वाहतुकीला सहायक भूविधा (ट्रॅक्टर एजन्सीज इत्यादि)	-	-	-	-	-	-	-	-	-
65	आकटव्यरल, अभियांत्रिकी व तांत्रिक कार्य	-	-	-	-	-	-	-	-	-
66	मजनि: सारण, ड्रेनेज व इतर ग्राफरपार्ई विषयक सेवा	-	-	-	-	-	-	-	-	-
जिल्हा एकूण		--	126	43	20	3494	125	91596	63	1699

आधार - औद्योगिक सुरक्षा व आरोग्य संचालनालय, मुंबई

(99)

तक्का क्रमांक - 9.2

रोजगार व स्वयंरोजगार मार्गदर्शन केंद्रांतील आकडेवारी

जिल्हा - बीड.

संदर्भ वर्ष : 2005-06.

अ. क्र.	बाब	संख्या
(1)	(2)	(3)
1	जाहीर केलेल्या रिकाम्या जागांची संख्या	299
2	रोजगार स्वरोजगार मार्गदर्शक केंद्राचा उपयोग करणारे मालक	68
3	मागील वर्ष अखेरीस पटावरील उमेदवार	87,573
4	चालू वर्षात नवीन नोंदणी केलेले उमेदवार	14819
5	नोकरी मिळालेले उमेदवार	122
6	वर्ष अखेरीस पटावरील उमेदवार	82,159
7	नोकरी मिळालेले उमेदवार	-
	अ) खाजगी क्षेत्र	17
	ब) सार्वजनिक क्षेत्र	105
	क) एकूण	122
8	नोकरी मिळालेले उमेदवार	0
	अ) अनुसूचित जाती/ अनुसूचित जमाती	12
	ब) इतर	110
	क) एकूण	122
9	रोजगार स्वयंरोजगार योजनेअंतर्गत लाभ प्राप्त झालेले उमेदवार	0
	अ) रोजगार	122
	ब) स्वयंरोजगार	22
10	रोजगार स्वरोजगार मार्गदर्शक केंद्रातील व्यवसाय मार्गदर्शन केंद्र	0
	1) वैयक्तिक मार्गदर्शन/ व्यक्तीस: अगर गटांमध्ये सल्ला दिलेले	264
	2) रोजगार स्वरोजगार मार्गदर्शक केंद्रांमध्ये घेण्यात आलेल्या गटांची चर्चा	32
	3) मार्गदर्शन केलेल्या अजदारांना नोकरी विगयी/ प्रशिक्षणासाठी/ उमेदवारासाठी दिलेल्यांची संख्या	932

आधार - जिल्हा रोजगार व स्वयंरोजगार मार्गदर्शन केंद्र, बीड.

(100)

तक्ता क्रमांक - 9.3

शासकीय व स्थानिक स्वराज्य संस्थांतील कर्मचा-यांची संख्या

जिल्हा - बीड.

संदर्भ वर्ष : 2005-06.

अ. क्र.	बाब	पदांचा तपशाल	शासकीय	जिल्हा परिषद	महानगर पालिका	नगर परिषद
(1)	(2)	(3)	(4)	(5)	(6)	(7)
1	वर्ग - अ	एकूण मंजूर पदे	491	279	--	
		भरलेली पदे	404	245	--	0
		पैकी स्त्रिया	41	16	--	-
2	वर्ग - ब	एकूण मंजूर पदे	1377	1858	--	23
		भरलेली पदे	1139	1530	--	17
		पैकी स्त्रिया	209	241	-	1
3	वर्ग - क	एकूण मंजूर पदे	6654	8994	--	507
		भरलेली पदे	5829	8216	--	383
		पैकी स्त्रिया	545	2270	--	12
4	वर्ग - ड	एकूण मंजूर पदे	3338	1480	--	1176
		भरलेली पदे	3011	1148	--	1115
		पैकी स्त्रिया	310	200	--	303
5	एकूण	मंजूर पदे	11860	12611	-	1706
		भरलेली पदे	10383	11139	-	1515
		पैकी स्त्रिया	1103	2727	-	316
6	*इतर वर्ग-इ कर्मचारी	एकूण मंजूर पदे	2448	5512	-	98
		भरलेली पदे	1881	5338	-	90
		पैकी स्त्रिया	325	4280	-	59
7	एकूण	मंजूर पदे (5+6)	14308	18123	-	1804
		भरलेली पदे	12264	16477	-	1605
		पैकी स्त्रिया	1428	7007	-	374

टीप (*)- 'इतर' यामध्ये कार्यव्ययी आस्थापनेवरील, आकस्मिक खर्चातील रोजगार दिले जाणारे, रोजगारीवरील, अंशकालीन, मानसेवी आणि घरील वर्गात समाविष्ट न झालेले कर्मचारी यांचा समावेश आहे.

टीप - म.न.पा कडील नगवागीची माहिती उपलब्ध नाही.

आधार - अर्थ व सांख्यिकी संचालनालय, मुंबई 101

तक्ता क्रमांक - 94

निरनिराळ्या उद्योगातील रोजगार

जिल्हा - बीड

संदर्भ क्र. 2005-06

अ. क्र.	उद्योग गट	राष्ट्रीय उद्योग अंकतांक	एकूण आस्थापनांची संख्या	महिला वेगळेपणा आस्थापनांची संख्या	कर्मचारी संख्या			
					शासकीय	निम्न शासकीय	खाजगी	एकूण
(1)	(2)	(3)	(4)	(5)	(6)	(7)	(8)	(9)
1	कृषी	0 ते 19	2735	35	1318	8	3086	4412
2	खाणकाम	20 ते 29	0	0	0	0	0	0
3	वस्तुनिर्माण	30 ते 39	0	0	0	0	0	0
4	वाज निर्मिती, गस, पाणी व सांडपाणी सेवा	40 ते 49	26	26	4389	4183	0	8572
5	बांधकाम	50 ते 59	1	1	0	0	11	11
6	धाऊक व फिरकीळ व्यापार व हॉटेल व्यवसाय	60 ते 69	77	77	756	4276	1239	6271
7	परिवहन, गोदामे आणि वटणवटण	70 ते 79	65	65	4733	11954	20	16707
8	द्विज पुरवठा, चिमां स्थावर मालमत्ता आणि व्यापार विषयक सेवा	80 ते 89	258	258	4481	1541	5619	11641
9	सांख्यिक, सामाजिक व व्यक्तिगत सेवा	90 ते 99	7	7	54	28	28	110
एकूण जिल्हा			469	469	15731	21990	10003	47724

आधार:- जिल्हा रोजगार व स्वयंरोजगार भार्यदर्शन अधिकारी बीड.

कत	कत	कत-कत			कत-कत			कत-कत		
		कत	कत	कत	कत	कत	कत	कत	कत	कत
(1)	(2)	(3)	(4)	(5)	(6)	(7)	(8)	(9)	(10)	(11)
1	कत-कत									
1.1	कत-कत *	4101	243	4349	21822	9097	30919	26923	8348	35268
1.2	कत-कत **	180	13	193	3885	4652	10533	6063	4665	10726
1.3	कत	4281	251	4542	25705	12749	41454	32986	13010	45996
2	कत-कत									
2.1	कत	1	0	1	401	145	545	401	145	545
2.2	कत	5	0	5	3334	703	4037	3339	703	4042
2.3	कत	4275	251	4526	24711	11591	36612	27249	12162	41405
3	कत-कत									
3.1	कत-कत	10.44	3.35	13.79	11.51	4.81	3.23	11.19	4.63	9.54
3.2	कत-कत	7.17	0.88	6.29	1.83	0.63	1.46	2.52	0.63	1.89
4	कत-कत	43.35	62.83	44.47	15.23	11.98	14.93	18.88	13	17.92
5	कत-कत	8.47	0.76	8.03	22.21	23.93	22.74	20.43	23.47	21.22
6	कत-कत									
6.1	कत-कत	6747	458	7204	51424	40792	92216	58170	41250	99420
6.2	कत-कत	307	27	334	20533	23775	46310	20842	23802	46044
6.3	कत-कत	455	3.89	4.63	39.93	63.18	50.21	35.82	62.33	46.91
6.4	कत-कत	4	4	4	4	3	4	4	3	4

कत - कत-कत व कत-कत कत-कत कत-कत कत-कत

*** कत-कत कत-कत कत-कत कत-कत कत-कत कत-कत

कत-कत - कत-कत कत-कत कत-कत कत-कत कत-कत (कत-कत कत-कत 1998)

तक्ता क्रमांक: 9.6

प्रमुख उद्योग गटनुसार उद्योगांची आणि नियमित काम करणाऱ्या कामगारांची संख्या

जिल्हा - बीड.

संदर्भ वर्ष : 1998

अ. क्र.	उद्योग गट	ग्रामीण		नागरी		एकूण	
		उद्योग	कामगार	उद्योग	कामगार	उद्योग	कामगार
(1)	(2)	(3)	(4)	(5)	(6)	(7)	(8)
1	कृषी	7996	14684	171	342	8167	15026
2	खनिज उत्पादन व खाणकाम	46	95	43	110	89	205
3	वस्तुनिर्माण	7586	17357	1457	4303	9043	21660
4	वाजि, गंस आणि पाणी पुरवठा	2	3	1	4	3	7
5	बांधकाम	1936	3521	158	402	2094	3923
6	घाऊक व्यापार	279	546	337	1115	616	1661
7	किरकोळ व्यापार	13214	22213	7939	17456	21153	39669
8	उपाहारगृहे आणि हॉटेल्स	1631	3705	1041	3754	2672	7459
9	चहलूक	773	1286	453	1089	1226	2375
10	साठवण आणि गोदामसंयोजक	12	23	44	119	56	142
11	दळणवळण	69	187	131	365	200	552
12	वित्तीय, विमा, स्थावर मालमत्ता आणि व्यावसायिक सेवा	924	1897	927	2599	1851	4496
13	सांस्कृतिक, सामाजिक व व्यक्तिगत सेवा	4476	19067	3399	23424	11875	42491
14	इतर सेवा (इतरत्र वर्गीकरण न केलेल्या)	0	0	0	0	0	0
15	बिगर- कृषी उद्योग गट (एकूण)	30948	69900	15930	54740	50878	124640
सर्व प्रमुख उद्योग गट (एकूण)		38944	84584	16101	55082	590745	139600

आधार :- अर्थ व सांख्यिकी संचालनालय, महाराष्ट्र शासन, मुंबई (अधिक गणना - 1998)

तक्का क्रमांक - 9.7

महत्त्वाच्या उद्योग गटानुसार कृषी व विहार - कृषी आस्थापनांची व त्यातील कामगारांची संख्या

जिल्हा - बीड.

संवर्ष वर्ष .1998

अ. क्र.	उद्योग गट संकेतांक	उद्योग गट	आस्थापना			आस्थापनेवरील कामगार		
			सामांश	नागरी	एकूण	सामांश	नागरी	एकूण
(1)	(2)	(3)	(4)	(5)	(6)	(7)	(8)	(9)
1	0	कृषी	180	13	193	511	50	561
2	1	खाणकाम व इगडवाम	5	0	5	79	0	79
3	2 व 3	कस्तुरिर्माण	772	702	1474	4362	3188	7550
4	4	बीज, गॅस व पाणी पुरवठा	37	15	52	117	84	201
5	5	बांधकाम	43	21	64	251	287	538
6	6	घाऊक व्यापार	104	328	432	358	1225	1583
7	6	किरकोळ व्यापार	632	1417	2049	1420	4098	5508
8	6	उपाहारगृहे व हॉटेल्स	390	578	968	1226	2453	3679
9	7	वाहतूक	51	61	112	124	517	641
10	7	साठवण व गोदाम विषयक	36	68	104	83	136	219
11	7	दुरुपकरण	189	27	216	396	330	726
12	8	वित्तीय, विमा, रथानर मालमत्ता आणि व्यावसायिक सेवा	184	195	379	723	1484	2207
13	9	सामूहिक, सामाजिक व व्यक्तिगत सेवा	3440	1239	4679	13753	16371	30124
14	10	इतर	0	1	1	0	1	1
एकूण			6063	4665	10728	23403	30214	53617

आधार :- अर्थ व सांख्यिकी संचालनालय, महाराष्ट्र शासन, पुणे (आर्थिक गणना-1998)

(105)

तकना क्रमिक - 101

शैक्षणिक संस्था (शाळा / महाविद्यालय इ.) संख्या

सं. सं. क्र. 2005-06

विवरण - बीड

अ. क्र.	तालुका	चाव	प्राथमिक संस्था					माध्यमिक संस्था				
			शासकीय	स्वामिक संस्था	खानगी		एकूण	शासकीय	स्वामिक संस्था	खानगी		एकूण
					अनुदानित	विना अनुदानित				अनुदानित	विना अनुदानित	
(1)	(2)	(3)	(4)	(5)	(6)	(7)	(8)	(9)	(10)	(11)	(12)	(13)
1	भाय्डी	एकूण	2	234	3	5	244	1	8	47	21	77
		पैकी मुलांकरिता		3			3		1	1		2
2	पाटोला	एकूण	-	142	4	2	148	-	4	21	9	34
		पैकी मुलांकरिता	-	4	-	-	4	-	-	1	-	1
3	शिरूर	एकूण	-	147	2	1	155	-	4	23	8	35
		पैकी मुलांकरिता	-	-	-	-	-	-	-	-	-	-
4	गोबराई	एकूण	-	254	7	7	268	1	6	32	7	46
		पैकी मुलांकरिता	-	4	-	-	4	-	1	-	-	1
5	माजलगाव	एकूण	-	169	6	4	177	-	3	24	6	33
		पैकी मुलांकरिता	-	6	-	-	6	-	1	2	-	3
6	जळवणी	एकूण	-	79	-	1	80	-	1	9	4	14
		पैकी मुलांकरिता	-	1	-	-	1	-	-	-	-	-
7	वीड	एकूण	-	319	50	12	382	-	8	71	34	113
		पैकी मुलांकरिता	-	9	6	4	19	-	1	3		4
8	फेज	एकूण	-	183	13	3	199	-	9	44	17	69
		पैकी मुलांकरिता	-	4	-	-	4	-	-	2	-	2
9	धारुर	एकूण	-	93	4	3	100	-	2	11	5	18
		पैकी मुलांकरिता	-	2	-	-	2	-	-	1	-	1
10	परळी	एकूण	-	140	30	12	182	-	5	37	13	55
		पैकी मुलांकरिता	-	3	4	4	11	-	1	2	-	3
11	जंवाजागाई	एकूण	-	139	24	6	169	-	7	37	12	56
		पैकी मुलांकरिता	-	5	4	-	9	-	1	3	-	4
एकूण विरळा		एकूण	2	1884	139	55	2080	2	56	356	138	552
		पैकी मुलांकरिता	-	41	14	8	63	-	6	13	-	21

मकल कमांक - 101 (एडे चालू)

संदर्भ वर्ष: 2004-05

जिल्हा - बीड

अ. क्र.	तालुका	शा. सं.	उच्च प्राथमिक सस्था					महाविद्यालय (सर्व)					एकूण शैक्षणिक सस्था
			शासकीय	स्थानिक सस्था	खाजगी		एकूण	शासकीय सस्था	स्थानिक सस्था	खाजगी		एकूण	
					अनुदानित	विना अनुदानित				अनुदानित	विना अनुदानित		
(1)	(2)	(3)	(14)	(15)	(16)	(17)	(18)	(19)	(20)	(21)	(22)	(23)	(24)
1	आर्ची	एकूण	1	-	10	12	22	-	-	-	7	7	106
		केडी मुनीकरिता	-	-	1	-	1	-	-	-	-	-	6
2	पाटोदा	एकूण	-	-	7	5	12	-	-	-	2	2	196
		केडी मुनीकरिता	-	-	-	-	-	-	-	-	-	-	5
3	शिरूर	एकूण	-	-	5	5	10	-	-	-	2	2	187
		केडी मुनीकरिता	-	-	-	-	-	-	-	-	-	-	-
4	गवराई	एकूण	-	1	7	2	10	-	-	-	3	3	327
		केडी मुनीकरिता	-	1	-	-	-	1	-	-	-	-	1
5	माजुलगाव	एकूण	-	-	3	1	4	-	-	-	2	2	220
		केडी मुनीकरिता	-	-	-	-	-	-	-	-	-	-	9
6	वडवणी	एकूण	-	-	1	3	4	-	-	-	2	2	100
		केडी मुनीकरिता	-	-	-	-	-	-	-	-	-	-	1
7	बीड	एकूण	-	-	22	15	37	-	-	-	15	15	547
		केडी मुनीकरिता	-	-	4	2	6	-	-	-	2	2	31
8	केज	एकूण	-	-	9	13	22	-	-	-	5	5	295
		केडी मुनीकरिता	-	-	-	-	-	-	-	-	-	-	6
9	धाकर	एकूण	-	-	2	1	3	-	-	-	1	1	122
		केडी मुनीकरिता	-	-	-	-	-	-	-	-	-	-	3
10	परळी	एकूण	-	-	5	6	11	-	-	-	7	7	255
		केडी मुनीकरिता	-	-	-	-	-	-	-	-	-	-	14
11	जंबाजोगाई	एकूण	-	-	12	4	16	-	-	-	13	13	254
		केडी मुनीकरिता	-	-	3	-	3	-	-	-	2	2	16
एकूण जिल्हा		एकूण	-	1	85	67	152	-	-	-	65	65	2850
		केडी मुनीकरिता	-	1	8	2	11	-	-	-	4	4	57

अधिकार - शिक्षण संचालकालय, नगरराज्य, बीड, जिल्हा

तल्ला क्रमांक - 10.2
शाळांक संख्यातालिका शिक्षक

जिल्हा - बीड

संदर्भ वर्ष: 2004-05

क्र.	तालुका	बाब	प्राथमिक शिक्षक					माध्यमिक शिक्षक				
			शासकीय	स्थानिक	खाली		एकूण	शासकीय	स्थानिक	खाली		एकूण
					संख्या	अपूर्वनिवृत्त				बिना अनुदानित	संख्या	
(1)	(2)	(3)	(4)	(5)	(6)	(7)	(8)	(9)	(10)	(11)	(12)	(13)
1	आष्टी	एकूण	14	869	4	25	912	16	139	581	79	814
		पैकी स्त्रिया	2	237	1	13	253	3	46	38	5	92
2	पाटोदा	एकूण	-	476	21	11	-	-	105	455	29	589
		पैकी स्त्रिया	-	134	10	2	148	-	32	39	4	75
3	शिंदूर	एकूण	-	481	8	20	509	-	37	179	71	332
		पैकी स्त्रिया	-	123	-	2	125	-	4	26	3	33
4	गवराई	एकूण	-	1015	37	37	1089	28	152	448	117	745
		पैकी स्त्रिया	-	268	10	23	301	5	42	47	11	105
5	माणलगाव	एकूण	-	707	72	41	820	-	89	375	42	506
		पैकी स्त्रिया	-	116	38	16	170	-	35	23	7	65
6	बडवर्धी	एकूण	-	314	-	6	320	-	16	172	21	209
		पैकी स्त्रिया	-	55	-	4	59	-	2	21	3	26
7	बीड	एकूण	-	1285	590	45	1920	-	168	1017	179	1364
		पैकी स्त्रिया	-	607	344	39	990	-	63	120	22	214
8	केज	एकूण	-	788	71	11	870	-	112	400	69	591
		पैकी स्त्रिया	-	220	21	10	251	-	36	33	6	75
9	धाकर	एकूण	-	419	34	11	464	-	77	376	29	337
		पैकी स्त्रिया	-	73	11	2	86	-	4	54	6	64
10	परळी	एकूण	-	611	361	61	1033	-	91	589	118	798
		पैकी स्त्रिया	-	153	133	18	304	-	16	106	23	145
11	जमानगाई	एकूण	-	638	226	15	879	-	110	388	145	643
		पैकी स्त्रिया	-	235	125	12	372	-	21	90	29	140
एकूण जिल्हा		एकूण	14	7603	1424	283	9324	44	1036	4989	858	6827
		पैकी स्त्रिया	2	2221	693	143	3059	8	301	606	119	1034

तक्रार क्रमांक - 10:2 (एडे चाक)

जिल्हा - बीड

संदर्भ वर्ष 2004-05

ज. क्र.	तालुका	बांध	राज्य प्राथमिक शिक्षक					महाराष्ट्र शासकीय स्तरीय शिक्षक (स्व)					एकूण	
			वासवाय	स्थानिक	खालगी		एकूण	वासवाय	स्थानिक	खालगी		एकूण		
					संख्या	जडुसंख्या				विवरण	अनुदानित			संख्या
(1)	(2)	(3)	(14)	(15)	(16)	(17)	(18)	(19)	(20)	(21)	(22)	(23)	(24)	
1	आंबी	एकूण	-	-	101	91	192	-	-	-	119	-	119	2037
		पैकी स्त्रिया	-	-	26	13	39	-	-	-	9	-	9	393
2	पाटोदा	एकूण	-	-	30	41	21	-	-	-	35	-	35	1203
		पैकी स्त्रिया	-	-	9	3	12	-	-	-	5	-	5	240
3	शिगार	एकूण	-	-	57	64	116	-	-	-	23	-	23	980
		पैकी स्त्रिया	-	-	13	5	18	-	-	-	7	-	7	183
4	गोवराई	एकूण	-	5	51	43	99	-	-	-	57	-	57	1990
		पैकी स्त्रिया	-	1	19	4	24	-	-	-	5	-	5	435
5	बाजलगाव	एकूण	-	-	41	19	60	-	-	-	49	-	49	1435
		पैकी स्त्रिया	-	-	13	3	16	-	-	-	3	-	3	254
6	बडवणी	एकूण	-	-	8	19	27	-	-	-	17	-	17	573
		पैकी स्त्रिया	-	-	2	5	7	-	-	-	1	-	1	92
7	बीड	एकूण	-	-	174	123	297	-	-	-	273	-	273	3854
		पैकी स्त्रिया	-	-	56	39	95	-	-	-	61	-	61	1360
8	फेज	एकूण	-	-	81	34	117	-	-	-	127	-	127	1504
		पैकी स्त्रिया	-	-	21	6	27	-	-	-	22	-	22	375
9	घातर	एकूण	-	-	18	77	40	-	-	-	23	-	23	864
		पैकी स्त्रिया	-	-	4	7	11	-	-	-	7	-	7	168
10	परळी	एकूण	-	-	52	56	108	-	-	-	180	-	180	2119
		पैकी स्त्रिया	-	-	11	18	29	-	-	-	37	-	37	515
11	जनाभोगाई	एकूण	-	-	56	52	108	-	-	-	248	-	248	1878
		पैकी स्त्रिया	-	-	19	17	36	-	-	-	53	-	53	601
एकूण जिल्हा		एकूण	-	5	664	566	-	-	-	-	1361	-	1361	18747
		पैकी स्त्रिया	-	1	195	120	314	-	-	-	210	-	210	4617

अध्याय - शिक्षण संचालनालय, महाराष्ट्र राज्य, पुणे

तक्ता क्रमांक - 10.2 (एडू चालू)

जिल्हा - बीड

संदर्भ वर्ष 2004-05

ज. क्र.	तालुका	गाव	तटस्थ प्राथमिक शिक्षक					महाविद्यालयीय शिक्षक (सब)					एकूण
			आसपास स्थानिक संख्या	खानगी अनुदानित	खानगी विक्त अनुदानित	एकूण	आसपास स्थानिक संख्या	खानगी अनुदानित	खानगी विक्त अनुदानित	एकूण			
											(14)	(15)	
1	आष्टी	एकूण	-	-	191	91	192	-	-	119	-	119	203
		वेळी विक्ता	-	-	26	13	39	-	-	9	-	9	393
2	पाटोद	एकूण	-	-	30	41	21	-	-	35	-	35	1203
		वेळी विक्ता	-	-	9	3	12	-	-	5	-	5	240
3	धातार	एकूण	-	-	57	64	116	-	-	23	-	23	980
		वेळी विक्ता	-	-	13	5	18	-	-	7	-	7	183
4	गवराह	एकूण	-	5	51	43	99	-	-	57	-	57	1990
		वेळी विक्ता	-	1	19	4	24	-	-	5	-	5	435
5	भाजलगाव	एकूण	-	-	41	19	60	-	-	49	-	49	1435
		वेळी विक्ता	-	-	13	3	16	-	-	3	-	3	254
6	वडवणी	एकूण	-	-	8	19	27	-	-	17	-	17	573
		वेळी विक्ता	-	-	2	5	7	-	-	1	-	1	93
7	बीड	एकूण	-	-	174	123	297	-	-	273	-	273	3854
		वेळी विक्ता	-	-	56	39	95	-	-	61	-	61	1360
8	कोज	एकूण	-	-	81	36	117	-	-	127	-	127	1704
		वेळी विक्ता	-	-	21	6	27	-	-	22	-	22	376
9	धातार	एकूण	-	-	18	22	40	-	-	23	-	23	864
		वेळी विक्ता	-	-	4	7	11	-	-	7	-	7	168
10	परळी	एकूण	-	-	52	56	108	-	-	180	-	180	2119
		वेळी विक्ता	-	-	11	18	29	-	-	37	-	37	515
11	जनाभागाई	एकूण	-	-	56	52	108	-	-	248	-	248	1878
		वेळी विक्ता	-	-	19	17	36	-	-	53	-	53	601
	एकूण जिल्हा	एकूण	-	5	664	566	-	-	-	1361	-	1361	18747
		वेळी विक्ता	-	1	193	120	314	-	-	210	-	210	4617

आधार - शिक्षण संचालनालय, महाराष्ट्र राज्य, पुणे

एकता समिति - 10.3

संवैधानिक संरक्षण/सिद्धि विधायी संस्था

जिल्हा - बीड

संदर्भ क्र. 2005-06

क्र.	तालुका	बांध	संवैधानिक विधायी					संवैधानिक विधायी				
			शासकाल	स्थानिक संस्था	खाणगी		एकूण	शासकाल	स्थानिक संस्था	खाणगी		एकूण
					अनुसूचित	शिव अनुसूचित				अनुसूचित	शिव अनुसूचित	
(1)	(2)	(3)	(4)	(5)	(6)	(7)	(8)	(9)	(10)	(11)	(12)	(13)
1	जावडी	एकूण	471	26080	306	253	27110	166	4625	14013	1874	20680
		पेकी मुली	204	11749	166	59	13210		2127	6866	845	9836
2	पाटोदा	एकूण	-	13008	165	399	13572		2142	9794	1099	13014
		पेकी मुली	-	6348	74	163	6585		983	4596	467	6050
3	शिंदे	एकूण	-	14134	108	310	13506		1589	7431	603	9403
		पेकी मुली	-	6204	51	151	6436		557	3419	272	4347
4	गवराई	एकूण	-	34989	2012	590	37591	454	5966	14418	1878	22412
		पेकी मुली	-	16782	905	271	17958	148	2663	6991	775	10775
5	मावडागाव	एकूण	-	22123	4802	825	27900		3218	11094	718	15011
		पेकी मुली	-	11214	2397	381	13987		1719	5090	369	7178
6	बदवणी	एकूण	-	9937	78	347	9692		587	2231	313	8131
		पेकी मुली	-	4344	31	149	4724		270	1520	154	3750
7	बीड	एकूण	-	26114	25722	4814	66152		4251	20914	1946	27111
		पेकी मुली	-	17289	11854	2310	31453		2001	14838	891	17730
8	सेवा	एकूण	-	22092	2573	257	24922		3064	17128	4739	22888
		पेकी मुली	-	10672	1209	116	11997		1450	8101	1286	16337
9	धाकर	एकूण	-	12776	1970	774	14920		827	6840	680	8349
		पेकी मुली	-	6172	587	103	7172		399	3214	333	3946
10	नरको	एकूण	-	19171	18385	3577	41133		2177	14849	1703	16729
		पेकी मुली	-	9386	8456	1752	19594		1044	7127	783	8954
11	अंबालागाव	एकूण	-	19029	19993	2826	41848		2389	9173	1160	12722
		पेकी मुली	-	9600	9420	1328	20348		1148	4201	498	5843
एकूण जिल्हा		एकूण	471	227963	7500	14428	318497	822	40965	142875	14357	188805
		पेकी मुली	204	110790	36457	6907	153254	148	14651	67772	652	87243

सकल कमानक = 10.2 (रु. लाख)

जिल्हा - बीड

संवत् 2005-06

क्र.	वस्तु	दाख	एकल सार्वजनिक विक्रीची					महाविद्यालयीय विक्रीची (रु. लाख)					एकूण
			साक्ष्य/स्थानक		खालगी		एकूण	साक्ष्य/स्थानक		खालगी		एकूण	
			संख्या	अनुदानित	अनुदानित	अनुदानित		संख्या	अनुदानित	अनुदानित	अनुदानित		
(1)	(2)	(3)	(4)	(5)	(6)	(7)	(8)	(9)	(10)	(11)	(12)	(13)	
1	आष्टी	एकूण	-	-	4414	4009	8423	-	-	3130	-	3130	59402
		पैकी मुली	-	-	1539	1320	2859	-	-	308	-	308	26800
2	वामना	एकूण	-	-	2815	1400	4215	-	-	7066	-	7066	92767
		पैकी मुली	-	-	1069	571	1640	-	-	594	-	594	15169
3	शिंदे	एकूण	-	-	2330	1380	3710	-	-	412	-	412	27429
		पैकी मुली	-	-	909	680	1589	-	-	128	-	128	12475
4	गोवर्धे	एकूण	-	63	1503	943	4509	-	-	2438	-	2438	66950
		पैकी मुली	-	63	1360	367	1790	-	-	466	-	466	30995
5	सावरगाव	एकूण	-	-	2380	660	3240	-	-	1926	-	1926	48380
		पैकी मुली	-	-	928	252	1180	-	-	563	-	563	22903
6	वडवणी	एकूण	-	-	70	1041	1111	-	-	891	-	891	19825
		पैकी मुली	-	-	21	339	360	-	-	193	-	193	9027
7	बीड	एकूण	-	-	8128	8870	18199	-	-	7058	-	7058	122513
		पैकी मुली	-	-	3414	1899	5313	-	-	2315	-	2315	56811
8	बंज	एकूण	-	-	3384	3250	6640	-	-	3050	-	3050	57503
		पैकी मुली	-	-	1252	1004	2500	-	-	604	-	604	20018
9	धाकर	एकूण	-	-	892	1018	2110	-	-	586	-	586	75975
		पैकी मुली	-	-	294	436	732	-	-	205	-	205	12085
10	परुडी	एकूण	-	-	2787	2600	5380	-	-	5911	-	5911	74161
		पैकी मुली	-	-	1000	1015	2017	-	-	1847	-	1847	23410
11	आंजनाबाई	एकूण	-	-	5070	13519	6469	-	-	5109	-	5109	66148
		पैकी मुली	-	-	2172	587	2109	-	-	1023	-	1023	26066
एकूण जिल्हा	एकूण	एकूण	-	63	20259	22380	39270	-	-	40410	-	40410	812946
		पैकी मुली	-	63	14022	9781	22856	-	-	9867	-	9867	275226

आधार - शासन संचालनसभ्य, महाराष्ट्र राज्य, पुणे

111

शैक्षणिक संस्थातील अनुसूचित जातीच्या विद्यार्थ्यांचा श्रेया

जिल्हा - बीड

उत्पन्न वर्ष: 2004-05

अ. क्र.	तालुका	गाव	प्राथमिक विस्थाया					माध्यमिक विस्थाया					
			शासकीय	स्वामिक संस्था	जागणी		एकूण	शासकीय	स्वामिक संस्था	जागणी		एकूण	
					अनुसूचित	विना अनुसूचित				अनुसूचित	विना अनुसूचित		
(1)	(2)	(3)	(4)	(5)	(6)	(7)	(8)	(9)	(10)	(11)	(12)	(13)	
1	आष्टी	एकूण पैकी मुली	-	-	-	-	3659	उ.ना.	उ.ना.	उ.ना.	उ.ना.	उ.ना.	3659
2	घाटोघा	एकूण पैकी मुली	-	-	-	-	1832	उ.ना.	उ.ना.	उ.ना.	उ.ना.	उ.ना.	1861
3	शिठूर	एकूण पैकी मुली	-	-	-	-	1899	उ.ना.	उ.ना.	उ.ना.	उ.ना.	उ.ना.	1164
4	गोवराई	एकूण पैकी मुली	-	-	-	-	5369	उ.ना.	उ.ना.	उ.ना.	उ.ना.	उ.ना.	2980
5	बाजलगाव	एकूण पैकी मुली	-	-	-	-	3836	उ.ना.	उ.ना.	उ.ना.	उ.ना.	उ.ना.	1684
6	फडवणी	एकूण पैकी मुली	-	-	-	-	1579	उ.ना.	उ.ना.	उ.ना.	उ.ना.	उ.ना.	1032
7	बीड	एकूण पैकी मुली	-	-	-	-	9492	उ.ना.	उ.ना.	उ.ना.	उ.ना.	उ.ना.	5659
8	बेज	एकूण पैकी मुली	-	-	-	-	3789	उ.ना.	उ.ना.	उ.ना.	उ.ना.	उ.ना.	3791
9	धाऊर	एकूण पैकी मुली	-	-	-	-	2388	उ.ना.	उ.ना.	उ.ना.	उ.ना.	उ.ना.	1195
10	वरळी	एकूण पैकी मुली	-	-	-	-	5961	उ.ना.	उ.ना.	उ.ना.	उ.ना.	उ.ना.	2800
11	अबाजोगाई	एकूण पैकी मुली	-	-	-	-	5821	उ.ना.	उ.ना.	उ.ना.	उ.ना.	उ.ना.	2855
एकूण जिल्हा		एकूण पैकी मुली	-	-	-	-	45125	उ.ना.	उ.ना.	उ.ना.	उ.ना.	उ.ना.	3055
								उ.ना.	उ.ना.	उ.ना.	उ.ना.	उ.ना.	28389

तदना क्रमांक - 104 (एडू चालू)

संवत् वर्ष 2003-04

जिल्हा - बीड

क्र. क्र.	तालुका	गाव	उच्च माध्यामिक विद्याया					महाविद्यालयातील विद्याया (सब)					एकूण
			सार्वजनिक	स्वामिक संस्था	खाजगी		एकूण	सार्वजनिक	स्वामिक संस्था	खाजगी		एकूण	
					अनुदानित	विना अनुदानित				अनुदानित	विना अनुदानित		
(1)	(2)	(3)	(4)	(5)	(6)	(7)	(8)	(9)	(10)	(11)	(12)	(13)	
1	कामठी	एकूण	उ.ना.	उ.ना.	उ.ना.	उ.ना.	951	-	-	437	-	437	7652
		पैकी मुली								76	-	76	76
2	शाटोदा	एकूण	उ.ना.	उ.ना.	उ.ना.	उ.ना.	526	-	-	181	-	181	4400
		पैकी मुली								63	-	63	63
3	शिखर	एकूण	उ.ना.	उ.ना.	उ.ना.	उ.ना.	410	-	-	80	-	80	3538
		पैकी मुली								22	-	22	22
4	गेंवराई	एकूण	उ.ना.	उ.ना.	उ.ना.	उ.ना.	334	-	-	302	-	302	2209
		पैकी मुली								92	-	92	92
5	भाजलभाज	एकूण	उ.ना.	उ.ना.	उ.ना.	उ.ना.	301	-	-	370	-	370	3151
		पैकी मुली								119	-	119	119
6	बडवणी	एकूण	उ.ना.	उ.ना.	उ.ना.	उ.ना.	141	-	-	161	-	161	2913
		पैकी मुली								47	-	47	47
7	बीड	एकूण	उ.ना.	उ.ना.	उ.ना.	उ.ना.	1742	-	-	1011	-	1011	17934
		पैकी मुली								856	-	856	356
8	कंज	एकूण	उ.ना.	उ.ना.	उ.ना.	उ.ना.	846	-	-	317	-	317	7731
		पैकी मुली								131	-	131	131
9	धारर	एकूण	उ.ना.	उ.ना.	उ.ना.	उ.ना.	297	-	-	105	-	105	3985
		पैकी मुली								41	-	41	41
10	परळी	एकूण	उ.ना.	उ.ना.	उ.ना.	उ.ना.	727	-	-	2128	-	2128	11681
		पैकी मुली								476	-	476	476
11	जंजाणोगाई	एकूण	उ.ना.	उ.ना.	उ.ना.	उ.ना.	758	-	-	1197	-	1197	9811
		पैकी मुली								247	-	247	247
एकूण जिल्हा	एकूण	उ.ना.	उ.ना.	उ.ना.	उ.ना.	7233	-	-	8030	-	8030	80317	
	पैकी मुली								1670	0	1670	1670	

आधार: शिक्षण विभाग तालुका, महाविद्यालय, मुंबई

तक्ता क्रमांक - 10.5

शैक्षणिक संस्थानां अनुसंधान जवाबोच्या विद्यार्थ्यांची संख्या

जिल्हा - बीड

संदर्भ वर्ष 2004-05

अ. क्र.	तालुका	नाम	प्राथमिक विद्याया					माध्यमिक विद्याया					
			शासकीय	स्थानिक	खाजगी		एकूण	शासकीय	स्थानिक	खाजगी		एकूण	
					अनुदानित	विना अनुदानित				अनुदानित	विना अनुदानित		
(1)	(2)	(3)	(4)	(5)	(6)	(7)	(8)	(9)	(10)	(11)	(12)	(13)	
1	जाट्यी	एकूण	उ.ना.	उ.ना.	उ.ना.	उ.ना.	406	उ.ना.	उ.ना.	उ.ना.	उ.ना.	उ.ना.	361
		पैकी मुली	उ.ना.	उ.ना.	उ.ना.	उ.ना.		उ.ना.	उ.ना.	उ.ना.	उ.ना.	उ.ना.	
2	पाटोडा	एकूण	उ.ना.	उ.ना.	उ.ना.	उ.ना.	257	उ.ना.	उ.ना.	उ.ना.	उ.ना.	उ.ना.	208
		पैकी मुली	उ.ना.	उ.ना.	उ.ना.	उ.ना.		उ.ना.	उ.ना.	उ.ना.	उ.ना.	उ.ना.	
3	वितर	एकूण	उ.ना.	उ.ना.	उ.ना.	उ.ना.	278	उ.ना.	उ.ना.	उ.ना.	उ.ना.	उ.ना.	127
		पैकी मुली	उ.ना.	उ.ना.	उ.ना.	उ.ना.		उ.ना.	उ.ना.	उ.ना.	उ.ना.	उ.ना.	
4	गेबराई	एकूण	उ.ना.	उ.ना.	उ.ना.	उ.ना.	748	उ.ना.	उ.ना.	उ.ना.	उ.ना.	उ.ना.	445
		पैकी मुली	उ.ना.	उ.ना.	उ.ना.	उ.ना.		उ.ना.	उ.ना.	उ.ना.	उ.ना.	उ.ना.	
5	माणसगाव	एकूण	उ.ना.	उ.ना.	उ.ना.	उ.ना.	488	उ.ना.	उ.ना.	उ.ना.	उ.ना.	उ.ना.	272
		पैकी मुली	उ.ना.	उ.ना.	उ.ना.	उ.ना.		उ.ना.	उ.ना.	उ.ना.	उ.ना.	उ.ना.	
6	चठनपा	एकूण	उ.ना.	उ.ना.	उ.ना.	उ.ना.	203	उ.ना.	उ.ना.	उ.ना.	उ.ना.	उ.ना.	161
		पैकी मुली	उ.ना.	उ.ना.	उ.ना.	उ.ना.		उ.ना.	उ.ना.	उ.ना.	उ.ना.	उ.ना.	
7	बीड	एकूण	उ.ना.	उ.ना.	उ.ना.	उ.ना.	1435	उ.ना.	उ.ना.	उ.ना.	उ.ना.	उ.ना.	719
		पैकी मुली	उ.ना.	उ.ना.	उ.ना.	उ.ना.		उ.ना.	उ.ना.	उ.ना.	उ.ना.	उ.ना.	
8	वेज	एकूण	उ.ना.	उ.ना.	उ.ना.	उ.ना.	491	उ.ना.	उ.ना.	उ.ना.	उ.ना.	उ.ना.	407
		पैकी मुली	उ.ना.	उ.ना.	उ.ना.	उ.ना.		उ.ना.	उ.ना.	उ.ना.	उ.ना.	उ.ना.	
9	धामण	एकूण	उ.ना.	उ.ना.	उ.ना.	उ.ना.	304	उ.ना.	उ.ना.	उ.ना.	उ.ना.	उ.ना.	147
		पैकी मुली	उ.ना.	उ.ना.	उ.ना.	उ.ना.		उ.ना.	उ.ना.	उ.ना.	उ.ना.	उ.ना.	
10	पगळी	एकूण	उ.ना.	उ.ना.	उ.ना.	उ.ना.	949	उ.ना.	उ.ना.	उ.ना.	उ.ना.	उ.ना.	370
		पैकी मुली	उ.ना.	उ.ना.	उ.ना.	उ.ना.		उ.ना.	उ.ना.	उ.ना.	उ.ना.	उ.ना.	
11	अबाजागाई	एकूण	उ.ना.	उ.ना.	उ.ना.	उ.ना.	878	उ.ना.	उ.ना.	उ.ना.	उ.ना.	उ.ना.	488
		पैकी मुली	उ.ना.	उ.ना.	उ.ना.	उ.ना.		उ.ना.	उ.ना.	उ.ना.	उ.ना.	उ.ना.	
एकूण जिल्हा		एकूण	उ.ना.	उ.ना.	उ.ना.	उ.ना.	6457	उ.ना.	उ.ना.	उ.ना.	उ.ना.	उ.ना.	3333
		पैकी मुली	उ.ना.	उ.ना.	उ.ना.	उ.ना.		उ.ना.	उ.ना.	उ.ना.	उ.ना.	उ.ना.	

114

तकना क्रमांक - 10.5 (पुढे चालू)

जिल्हा नांव:

संदर्भ वर्ष 2004-05

अ. क्र.	तालुका	वाप	उच्च माध्यमिक विद्याथी					महाविद्यालयातील विद्यार्थी (सर्व)					एकूण
			शासकीय	स्थानिक	जाणगी		एकूण	शासकीय	स्थानिक	जाणगी		एकूण	
					अनुदानित	विना अनुदानित				अनुदानित	विना अनुदानित		
(1)	(2)	(3)	(4)	(5)	(6)	(7)	(8)	(9)	(10)	(11)	(12)	(13)	(14)
1	जाष्टी	एकूण	उ.ना.	उ.ना.	उ.ना.	उ.ना.	167	-	-	32	-	32	200
		पैकी मुली	उ.ना.	उ.ना.	उ.ना.	उ.ना.	-	-	-	10	-	10	10
2	पाटावा	एकूण	उ.ना.	उ.ना.	उ.ना.	उ.ना.	94	-	-	21	-	21	538
		पैकी मुली	उ.ना.	उ.ना.	उ.ना.	उ.ना.	-	-	-	6	-	6	6
3	शिरूर	एकूण	उ.ना.	उ.ना.	उ.ना.	उ.ना.	69	-	-	-	-	-	484
		पैकी मुली	उ.ना.	उ.ना.	उ.ना.	उ.ना.	-	-	-	-	-	-	-
4	गंगसाई	एकूण	उ.ना.	उ.ना.	उ.ना.	उ.ना.	84	-	-	19	-	19	1296
		पैकी मुली	उ.ना.	उ.ना.	उ.ना.	उ.ना.	-	-	-	2	-	2	2
5	माणलगाव	एकूण	उ.ना.	उ.ना.	उ.ना.	उ.ना.	73	-	-	31	-	31	864
		पैकी मुली	उ.ना.	उ.ना.	उ.ना.	उ.ना.	-	-	-	5	-	5	5
6	वडवणी	एकूण	उ.ना.	उ.ना.	उ.ना.	उ.ना.	27	-	-	10	-	10	401
		पैकी मुली	उ.ना.	उ.ना.	उ.ना.	उ.ना.	-	-	-	2	-	2	2
7	वीड	एकूण	उ.ना.	उ.ना.	उ.ना.	उ.ना.	362	-	-	154	-	154	2690
		पैकी मुली	उ.ना.	उ.ना.	उ.ना.	उ.ना.	-	-	-	30	-	30	30
8	केज	एकूण	उ.ना.	उ.ना.	उ.ना.	उ.ना.	139	-	-	11	-	11	1048
		पैकी मुली	उ.ना.	उ.ना.	उ.ना.	उ.ना.	-	-	-	2	-	2	2
9	भाद्रव	एकूण	उ.ना.	उ.ना.	उ.ना.	उ.ना.	41	-	-	-	-	-	497
		पैकी मुली	उ.ना.	उ.ना.	उ.ना.	उ.ना.	-	-	-	-	-	-	-
10	परळी	एकूण	उ.ना.	उ.ना.	उ.ना.	उ.ना.	651	-	-	257	-	257	1636
		पैकी मुली	उ.ना.	उ.ना.	उ.ना.	उ.ना.	-	-	-	104	-	104	104
11	अचाजगाई	एकूण	उ.ना.	उ.ना.	उ.ना.	उ.ना.	148	-	-	117	-	117	1391
		पैकी मुली	उ.ना.	उ.ना.	उ.ना.	उ.ना.	-	-	-	०७	-	०७	०७
एकूण जिल्हा		एकूण	उ.ना.	उ.ना.	उ.ना.	उ.ना.	1269	-	-	908	-	908	12167
		पैकी मुली	उ.ना.	उ.ना.	उ.ना.	उ.ना.	-	-	-	231	-	231	231

आधार - शिक्षण संचालनालय, महाराष्ट्र राज्य, पुणे

(115)

जिल्हा - बीड

संविधान संशोधन - 2005-06

क्र. सं.	तालुका	आयोजक संख्या	आयोजक संख्या		अधिकाऱ्या संख्या	अधिकाऱ्या संख्या	उपस्थित संख्या	गणपतीसोबत निवडणुकी		काढा शिष्टवर्ती	
			आयोजक संख्या	अधिकाऱ्या संख्या				एकूण	पैकी मुक्ती	एकूण	पैकी मुक्ती
(1)	(2)	(3)	(4)	(5)	(6)	(7)	(8)	(9)	(10)	(11)	(12)
1	आष्टी	1	1	0	0	0	1	10	9	10	9
2	भाजना	0	2	0	0	0	0	2	0	2	0
3	शिकर	0	2	2	0	0	0	0	0	0	0
4	गैवराई	0	2	4	0	0	0	0	0	0	0
5	नागलगाव	0	0	0	0	0	0	4	4	5	4
6	पडमना	0	0	2	0	0	0	0	0	0	0
7	वीड	1	7	9	1	0	1	8	3	7	7
8	केव	0	0	1	0	0	0	0	0	0	0
9	घाऊर	0	1	0	0	0	1	0	0	0	0
10	परदा	0	0	0	0	0	0	0	0	0	0
11	अंबाजोगाड	1	0	0	1	0	0	0	0	0	0
जिल्हा एकूण		3	15	17	2	0	3	24	16	24	17

तक्ता क्रमांक - 10.7

इयत्तानिहाय विद्यार्थ्यांचो संख्या

जिल्हा - बीड:		संदर्भ वर्ष - 30 सप्टेंबर, 2006						
अ. क्र.	साधुसंग	वर्ग -						
		1 ली	2 री	3 री	4 थी	5 वी	6 वी	7 वी
	(2)	(3)	(4)	(5)	(6)	(7)	(8)	(9)
1	आष्टी	5400	4697	4973	4949	5177	5020	5055
2	सावेल	2664	2522	2559	2607	2603	2507	2544
3	शिमर	2687	2252	2401	2377	2568	2366	2428
4	गवराई	8080	6098	6517	2624	6300	5773	5479
5	माजलगाव	6127	5015	4815	5001	4942	4610	4323
6	बडवणी	2159	1748	1651	1665	1830	1576	1503
7	बांड	13742	11980	11873	11733	11711	11535	11078
8	केज	5436	4638	4624	4631	5422	5286	5161
9	धारूर	3353	2749	2620	2701	2235	1904	1810
10	परळी	8149	7101	6745	6854	6487	6070	6034
11	अंवाजोगाडे	6789	6111	6080	5694	5737	5552	5423
एकूण जिल्हा		64586	55511	54878	54486	55072	5599	50838

तपता क्रमांक - 10.7 (सुळे चालू)

जिल्हा - बीड		इयत्ता					
अ. क्र.	तालुका	8 वी (10)	9 वी (11)	10 वी (12)	11 वी (13)	12 वी (14)	एकूण (15)
	(2)						
1	आष्टी	4978	4149	3392	3663	9760	56213
2	पाटोदा	2469	3515	2976	1914	2301	31291
3	शिरूर	2373	1944	1645	2204	1772	27017
4	गवराई	4871	4310	3685	2186	2523	62512
5	माजलगाव	4158	2298	1925	1627	1618	46459
6	वडवणी	1366	2278	2017	559	552	18934
7	बीड	10111	6054	5426	6416	6782	116461
8	केज	5161	3947	3457	2980	3660	54453
9	थारूर	1571	2310	2026	1144	966	25389
10	परळी	5584	3669	3167	2516	2874	65250
11	अंबाजागाई	5255	4231	3695	3005	3464	61039
एकूण जिल्हा		47897	39711	31444	29214	31072	565093

आधार - शिक्षण संचालनालय, महाराष्ट्र राज्य, पुणे

तक्ता क्रमांक - 11.1

सांख्यिक व शासन सहाय्यात वैद्यकीय सुविधांची माहिती

जिल्हा - बीड

संदर्भ वर्ष: 2004-05.

अ. क्र.	तालुका	संख्या						
		रुग्णालय	दवाखान	प्रसूतगृहे	प्राथमिक आरोग्य केंद्रे	उपकेंद्रे	डॉक्टर व वैद्य	पारिवारिका
(1)	(2)	(3)	(4)	(5)	(6)	(7)	(8)	(9)
1	आष्टी	1	1	1	5	37	14	49
2	पाटोदा	1	1	1	4	24	12	34
3	शिरूर	1	1	1	2	10	8	21
4	गेवराई	1	1	1	6	43	20	75
5	माजलगाव	2	2	2	5	18	18	37
6	वडवणी	1	1	1	2	10	8	21
7	बीड	2	2	2	8	41	61	160
8	के ज	2	2	2	6	36	20	57
9	धारूर	1	1	1	2	11	8	21
10	परळी	1	1	1	5	25	23	63
11	अबाजांगाई	1	1	1	5	23	14	35
एकूण जिल्हा		14	14	14	50	278	206	573

तक्ता क्रमांक - 111

सार्वजनिक व शासन सहाय्यात वैद्यकीय सुविधांची माहिती

जिल्हा - बीड.

संदर्भ वर्ष: 2004-05.

अ. क्र.	तालुका	खाटाचा संख्या			उपचार केलिलेले आंतररुग्ण (00)			उपचार केलिलेले बाह्यरुग्ण (00)		
		एकूण	एकूण पेंकी स्त्रियांचा	एकूण पेंकी मुलांचा	पुरुष	स्त्रिया	मुले	पुरुष	स्त्रिया	मुले
(1)	(2)	(10)	(11)	(12)	(13)	(14)	(15)	(16)	(17)	(18)
1	आष्टी	72	36	36	2174	1622	1447	23301	21928	13470
2	घाटोदा	70	35	35	1260	1033	975	28701	19460	13320
3	शिरूर	50	25	25	2128	1798	1184	25490	20453	14371
4	गेवसाई	110	55	55	2658	2222	2045	41404	41075	29493
5	नाजलगाम	86	43	43	1269	456	752	67570	49284	36808
6	वडवणी	42	21	21	1456	898	576	16732	12593	10881
7	बीड	402	201	201	17499	9084	6862	231538	153643	85654
8	कैज	120	60	60	1966	2600	1721	53101	40472	25225
9	धारूर	50	25	25	858	620	453	19468	11920	9972
10	परळी	150	75	75	4554	2722	2250	61470	44647	24829
11	अबाजागाई	72	36	36	881	1056	551	78720	19983	18733
एकूण जिल्हा		1224	612	612	36087	24111	18796	599501	435458	287759

आधार - 1) जिल्हा राज्य विपिनस्यक सामान्य रुग्णालय, बीड.

2) जिल्हा आरोग्य अधिकारी, जिल्हा परिषद, बीड.

3) आरोग्य अधिकारी, महानगरपालिका/ नगर परिषद/ कटक मंडळ

तक्ता क्रमांक - 11.2

नोंदणी केलेल्या जन्म-मृत्यूंची संख्या

जिल्हा - बीड

संदर्भ वर्ष: 2005-06.

अ. क्र.	तालुका	एकूण/ग्रामीण/नागरी	नोंदलेल्या जन्मांची संख्या			नोंदलेल्या मृत्यूंची संख्या			जाल मृत्यूंची संख्या		
			पुरुष	स्त्रिया	एकूण	पुरुष	स्त्रिया	एकूण	पुरुष	स्त्रिया	एकूण
(1)	(2)	(3)	(4)	(5)	(6)	(7)	(8)	(9)	(10)	(11)	(12)
1	आष्टी	एकूण	2145	1471	3616	643	411	1554	1	6	7
		ग्रामीण	2145	1471	3616	643	411	1554	1	6	7
		नागरी	-	-	-	-	-	-	-	-	-
2	पाटोवा	एकूण	682	562	1244	225	174	429	3	1	4
		ग्रामीण	671	552	1223	225	174	429	3	1	4
		नागरी	11	10	21	-	-	-	-	-	-
3	शिरूर	एकूण	807	483	1290	304	180	484	1	0	1
		ग्रामीण	807	483	1290	304	180	484	1	0	1
		नागरी	-	-	-	-	-	-	-	-	-
4	गेवराई	एकूण	2026	1548	3574	593	302	895	3	3	6
		ग्रामीण	1503	1117	2620	507	278	785	3	3	6
		नागरी	523	431	954	86	24	110	-	-	-
5	माजलगाव	एकूण	2163	1607	3770	528	247	575	4	7	11
		ग्रामीण	1014	686	1700	399	209	608	4	7	11
		नागरी	1149	921	2070	129	38	167	-	-	-
6	शुद्धवणी	एकूण	806	570	1376	210	129	329	3	0	3
		ग्रामीण	737	513	1250	210	129	329	3	0	3
		नागरी	69	57	126	-	-	-	-	-	-
7	बीड	एकूण	10273	7469	17742	1155	576	1731	7	6	13
		ग्रामीण	1532	1002	2534	572	358	930	6	6	12
		नागरी	8741	6467	15204	583	218	801	1	0	1
8	केज	एकूण	1301	974	2275	662	323	985	5	8	13
		ग्रामीण	1301	974	2275	662	323	985	5	8	13

सक्ता क्रमांक - 112

नोंदणी केलेल्या जन्म-मृत्यूंची संख्या

जिल्हा - बीड.

संदर्भ वर्ष: 2005-06.

अ. क्र.	तालुका	एकूण/ग्रामीण/नागरी	नोंदलेल्या जन्मांची संख्या			नोंदलेल्या मृत्यूंची संख्या			जाल मृत्यूंची संख्या		
			पुरुष	स्त्रिया	एकूण	पुरुष	स्त्रिया	एकूण	पुरुष	स्त्रिया	एकूण
(1)	(2)	(3)	(4)	(5)	(6)	(7)	(8)	(9)	(10)	(11)	(12)
		नागरी	-	-	-	-	-	-	-	-	-
9	धारुर	एकूण	449	429	978	206	117	323	1	3	4
		ग्रामीण	362	298	660	149	92	241	1	3	4
		नागरी	187	131	318	57	25	82	-	-	-
10	परळी	एकूण	2224	1806	4030	561	284	845	7	12	9
		ग्रामीण	568	382	950	253	190	443	7	2	9
		नागरी	1656	1424	3080	308	94	402	-	-	-
11	अंबाजोगाई	एकूण	4909	4050	8959	1052	563	1615	24	13	37
		ग्रामीण	867	623	1490	377	243	620	4	5	9
		नागरी	4042	3427	7469	675	320	995	20	8	28
	जिल्हा	एकूण	27885	20969	48854	6169	3306	9475	59	49	108
		ग्रामीण	11507	8101	19608	4331	2587	6918	38	41	79
		नागरी	16378	12868	29246	1838	719	2557	21	8	29

आधार - आरोग्य सेवा संचालनालय, महाराष्ट्र राज्य, पुणे

तक्ता क्रमांक - 11.3
विविध कारणानुसार मृत्यूची संख्या

जिल्हा - बीड.		संवर्ष वर्ष - 2005-06.
अ. क्र.	मृत्यूचे कारण	मृत्यूची संख्या
(1)	(2)	(3)
अ	साथीचे विकार	
1	हिवताप	6
2	विषमज्वर	9
3	क्षयरोग	87
4	न्युमोनिया/ श्वसन क्रियेसंबंधी	5
5	अमांश, आंतसार, गॅस्ट्रो	2
ब	बिगर साथीचे विकार	
1	एड्स	0
2	हृदय विकार	526
3	कर्करोग	164
4	बाळंतपणात मातेचा मृत्यू	6
5	श्वास क्रियेसंबंधी	161
6	मूत्रपिंड विषयक	0
क	अपघात	
1	अतिभहत्या	71
2	रहदारी वाहतूक	11
3	विद्युत धक्का	0
4	धातूगो/ जळग	44
5	इतर अपघात	176
ड	इतर कारणे	8207

तसता क्रमांक - 11.4

माता व बाल संगोपन कार्यक्रमांतगत लस टाचणी

जिल्हा - बीड.

संदर्भ क्र. : 2005-06

अ.क्र.	तासुळ्या	प्रामाण्य प्रकृषण	जि.नुमा लस	चारि.जो	बीबीडी	पोचर	जि.नुमा (अं.टी.)	धनुसांत लस		
								10 वर्षे	16 वर्षे	सरोटर रिज्या
(1)	(2)	(3)	(4)	(5)	(6)	(7)	(8)	(9)	(10)	(11)
1	आधी	प्रामाण्य	4733	4710	4445	4197	5111	5312	5197	4576
		एकूण	4733	4710	4445	4197	5111	5312	5197	4576
2	पाटोदा	प्रामाण्य	3808	3508	3134	3277	3495	3445	3791	3341
		एकूण	3808	3508	3134	3277	3495	3445	3791	3341
3	शिरूर	प्रामाण्य	1690	1696	1490	1650	1667	1567	1763	1705
		एकूण	1690	1696	1490	1650	1667	1567	1763	1705
4	गंजराई	प्रामाण्य	5877	5804	5197	5347	5512	5884	5678	6591
		एकूण	5877	5804	5197	5347	5512	5884	5678	6591
5	मानलगाव	प्रामाण्य	2871	2864	2998	2936	2667	3519	3557	2905
		एकूण	2871	2864	2998	2936	2667	3519	3557	2905
6	ब्रह्मणी	प्रामाण्य	1842	1842	1726	1655	1571	1778	1763	1705
		एकूण	1842	1842	1726	1655	1571	1778	1763	1705
7	बीड	प्रामाण्य	6212	6212	5585	5664	6072	6766	6405	5950
		एकूण	10262	10262	13002	9806	9154	12463	11989	13090
8	कोळ	प्रामाण्य	5449	5548	4890	4970	5220	5212	5454	5065
		एकूण	5449	5548	4890	4970	5220	5212	5454	5065
9	भास्कर	प्रामाण्य	1498	1436	1345	1416	1585	1944	1852	1520
		एकूण	1994	1982	1830	1901	2376	2712	2547	1996
10	परळी	प्रामाण्य	2914	2917	2536	2760	2107	2789	2738	2711
		एकूण	5893	5896	5103	5567	4449	5459	5219	5845
11	अंबाजोगाई	प्रामाण्य	3821	3869	3442	3616	3891	4324	4400	3947
		एकूण	4905	5253	4708	4845	4838	5516	5401	5095
एकूण जिल्हा		प्रामाण्य	40715	40456	36782	37488	38900	42546	42598	40016
		एकूण	50414	50437	49661	46926	46916	53657	53166	53839

आधार 1) जिल्हा सार्वत्रिक त्रिकालांक, सामान्य न्यायालय, बीड.

2) जिल्हा आरोग्य अधिकारी, जिल्हा परिषद, बीड.

124

तक्या कम्पाक - 11.5

कुटुंब कल्याण कार्यक्रम

जिल्हा - बीड.

संवर्ष : 2005-06

अ. क्र.	तालुका	एकूण/ग्रामीण	कुटुंब कल्याण केंद्रांची संख्या	जन्मशेध जोडण्यांची संख्या	31 मार्च अखेर सरासरी जाडण्याची संख्या			
					एरुष नसवदी	श्वियांची नसवदी	नूपपधती	इतर पधतीने
(1)	(2)	(3)	(4)	(5)	(6)	(7)	(8)	(9)
1	आष्टी	एकूण	3	38398	0	1509	1270	0
		ग्रामीण	5	38398	0	1509	1270	0
2	राठीवा	एकूण	4	24886	11	1212	1112	0
		ग्रामीण	4	24886	11	1212	1112	0
3	रिहार	एकूण	2	11531	4	608	589	0
		ग्रामीण	2	11531	4	608	589	0
4	गेवराई	एकूण	7	45715	2	2333	1771	0
		ग्रामीण	6	38216	0	1920	1531	0
5	भीमनेगोब	एकूण	7	23766	5	1068	1101	0
		ग्रामीण	6	13995	0	448	964	0
6	बडवणी	एकूण	2	13810	0	611	481	0
		ग्रामीण	2	13810	0	611	481	0
7	बीड	एकूण	10	47795	8	3085	2419	0
		ग्रामीण	9	11964	7	1957	1754	0
8	कंज	एकूण	7	38503	14	1918	450	0
		ग्रामीण	7	38503	14	1918	450	0
9	धार	एकूण	3	7883	1	581	668	0
		ग्रामीण	2	3702	1	470	520	0
10	परळी	एकूण	6	31987	3	1699	1446	0
		ग्रामीण	5	12527	0	1227	1102	0
11	अंबाजोगाई	एकूण	7	29442	8	1973	1387	0
		ग्रामीण	5	16874	2	978	1100	0
एकूण जिल्हा		एकूण	60	313716	50	16597	12694	0
		ग्रामीण	53	224416	39	12858	10873	0

आधार :- 1) जिल्हा शल्य चिकित्सक, सामान्य रुग्णालय, बीड. 2) जिल्हा आरोग्य अधिकारी, जिल्हा पारषद, बीड.

(125)

तबला क्रमांक - 12.1

जिन्नर विकास सौरीक्षाती हादरेला योजनांतर्गत खर्च

जिल्हा - बीड.

संदर्भ वर्ष : 2005-06

(सर्वे मालादाल)

अ. क्र.	विकास सौरीक्षाती उपाशी	जिल्हा पातलीवरील योजनांतर्गत खालेला खर्च						
		बिगर - आदिवासी मोख्या	आदिवासी उपयोजना	आदिवासी उपयोजना क्षेत्रावाहरील	विशेष घटक योजना	स्टेटमूल	अनुसंध	एकूण
(1)	(2)	(3)	(4)	(5)	(6)	(7)	(8)	(9)
1	कृषि व खलगत खर्च							
	1.1 पीक संवर्धन	40.56			120.0			160.56
	1.2 फलवटवर्धन	4.00						4.00
	1.3 मृदुसुधारण	2.41						2.41
	1.4 पशुसंवर्धन	25.74		2.20	30.00		4.42	65.56
	1.5 मृदुधर्यवसाय विकास	26.60						26.60
	1.6 मत्स्यव्यवसाय	2.21		0.50	0.50			3.01
	1.7 बनी	5.30						5.30
	1.8 पणन, काठार व वखारा	0.00						0.00
	1.9 सज्जार	39.67			0.51			31.18
	एकूण (एक)	138.49		2.50	151.01		4.42	296.42
2	ग्रामीण विकास							
	2.1 एकान्त्रिक ग्रामीण विकास नवर्धन	67.04			154.18			221.22
	2.2 अवर्धन प्रवण क्षेत्र कार्यक्रम	0.00						0.00
	2.3 जबाहर रोगमार योजना	257.37		0.35				257.72
	2.4 रोगमार हमी योजना	0.00						0.00
	2.5 नमोन सुधारण	0.00						0.00
	2.6 सामुद्रिक विकास	0.00						0.00
	2.7 ग्रामीण स्वच्छता कार्यक्रम	68.07						68.07
	एकूण (दोन)	392.48		0.35	154.18			547.01
3	पाटबंधार व पर्यावरण							
	3.1 लघु पाटबंधार	192.33						192.33
	3.2 जलप्रदाय क्षेत्र विकास कार्यक्रम	0.00						0.00
	3.3 आवाकट विकास	1.22						1.22
	3.4 मध्यम प्रकल्प	0.00						0.00
	3.5 पूनीवर्धन कामे	0.00						0.00
	एकूण (तीन)	194.35						194.35
4	विद्युत विकास	209.75		4.1	51.73			265.58
	एकूण (चार)	209.75		4.10	51.73			265.58

तक्ता क्रमांक - 12.1

प्रिजिडि जियास सौजिकारी कालेजा पोखरागाँव अर्ध

जिल्हा बँड

संदर्भ वर्ष : 2005-06

(रुपये लाखात)

अ. क्र.	विकास श्रेणी व उपश्रेणी	जिल्हा पातळीवरील योजनांचे झालेले खर्च						
		बिगर - आदिवासी योजना	आदिवासी उपयोजना	आदिवासी उपयोजना क्षेत्रवाटवरिण	विशेष घटक योजना	स्टेटपूर	अन्य	एकूण
(1)	(2)	(3)	(4)	(5)	(6)	(7)	(8)	(9)
5	0							
	5.1 मोठे व मध्यम उद्योग							
	5.2 प्राथमिक व लघु उद्योग				4.0			17.75
	एकूण (मात्र)	13.74			4.0			17.75
6	0							
	6.1 मोठे व लहान बंदरे							
	6.2 अंतर्देशीय वाहतूक							
	6.3 रस्ते विकास	434.26					266.02	700.28
	एकूण (सहा)	434.26					266.02	700.28
7	0							
	7.1 पर्यटन							
	7.2 स्थानिक विकास कार्यक्रम							
	एकूण (सहा)							
8	0							
	8.1 सामान्य शिक्षण	216.12			122			338.12
	8.2 कृषि व युवक कल्याण	28.42						28.42
	8.3 कला व संस्कृती	13.35						13.35
	8.4 तांत्रिक शिक्षण	16.96					70.05	87.01
	8.5 वैद्यकीय शिक्षण व औद्योगिक प्रत्ये	5.94						5.94
	8.6 आरोग्य सेवा	80.23					74.87	155.1
	8.7 सामाजिक यादी सुरक्षा व स्वच्छता	481.04			75.93			556.97
	8.8 गृहनिर्माण	0.00						
	8.9 नगर विकास	64.55			207.63			
	8.10 माहिती व प्रसिध्दी							271.98
	8.11 नागरासयणीवार्दी कल्याण	954.19		5.89	200.17			
	8.12 कामगार व कामगार कल्याण	35.97			5.55			1220.25
	8.13 सामान्य कल्याण	74.38						41.52
	8.14 स्थानिक विकास कार्यक्रम							74.38
	8.15 वन्य							
	एकूण (आठ)	1970.95		5.89	671.28		144.92	2793.04
	एकूण (एक व आठ)	3354.62		12.84	1092.21		415.96	4814.43

अध्याय - जिल्हा नियोजन अधिकारी, बँड.

127

#VALUE!

तयता क्रमांक - 12.2

राजगार हमी योजना

जिल्हा बीट

संभ वर्ष : 2005-06

अ. क्र.	शेज	कामाचा प्रकार					
		ललतन	सार्थजनलक वगने (रस्तु)	कृषल	वनीकरण	इतर	एकूण
(1)	(2)	(3)	(4)	(5)	(6)	(7)	(8)
1	नलवुडलत कामांची संख्या	7395	10225	14099	600	0	32319
2	मंजूर केलेल्या कामांची संख्या	195	6	100	162	0	463
3	सुरु केलेल्या कामांची संख्या	164	6	100	162	0	432
4	पूर्ण केलेल्या कामांची संख्या	5	7	0	20	0	32
5	मधुयेंच बढ केलेल्या कामाचु संख्या	371	14	724	95	0	1204
6	कामांसाठी केलेली तरतूद	6277.60	3425.100	570.500	1141.00	0.00	11414.400
7	कामांवर झालेला एकूण खर्च (ड. साखात)	2082.135	281.246	1093.163	100.416	1.672	3657.632
8	राजगार नलमता (मनुवु दलठम लारावात)	29760	3990	17970	3200	0025	54945

आधार - नललुहांनलकारी कार्यालग, राजगार हमी योजना, बीट.

128

तक्ता क्रमांक - 12.3

राजगार हमी योजनेखाली घेतलेली कामे, त्यावरील राजगार व खर्च

जिल्हा बीड.

संदर्भ: 2005-06

अ. क्र.	महिना	खर्च (रुपये लाखात)		मनुष्य दिवस (लाखात)	राजगार हमी योजनेखालील कामांची संख्या
		प्रत्यक्ष (महिन्यातील)	संचित आर्थिक वर्षाच्या आरम्भापासून)		
(1)	(2)	(3)	(4)	(5)	(6)
1	एप्रिल 2005	256.543	256.543	3.738	1256
2	मे 2005	871.217	1127.76	12.247	2803
3	जून 2005	709.298	1897.058	11.532	2697
4	जुलै 2005	648.731	2545.789	9.510	988
5	ऑगस्ट 2005	104.541	2650.33	3.039	319
6	सप्टेंबर 2005	299.713	2950.043	4.447	489
7	ऑक्टोबर 2005	61.265	3011.308	0.958	414
8	नोव्हेंबर 2005	78.536	3089.844	1.155	568
9	डिसेंबर 2005	147.618	3237.462	2.218	755
10	जानेवारी 2006	0	3237.462	0.00	728
11	फेब्रुवारी 2006	145.039	3382.501	2.137	533
12	मार्च 2006	3657.633	-	54.941	12181

तक्ता क्रमांक - 12.4

पिण्याच्या पाण्याच्या सोयी व टंचाई संबंधी केलेल्या उपाययोजना

जिल्हा : बीड

संघर्ष वर्ष 2004-05

अ. क्र.	बाबी	तालुका				
		आधी	पाठोप	शिरूर	गुजराई	मानगाव
(1)	(2)	(3)	(4)	(5)	(6)	(7)
1	जस्ती असलेल्या गावांची एकूणसंख्या	162	160	0	198	130
2	गावांतील वाड्या/वस्त्यांची संख्या	271	73	0	105	128
3	बारा महिने पुरेसे पाणी उपलब्ध असलेल्या	1				
	3.1 गावांची संख्या	1	1	0	5	5
	3.2 त्याखालील वाड्या / वस्त्यांची संख्या	2	1	0	0	2
4	पिण्याच्या पाण्याची टंचाई असलेली गावे व वाड्या/वस्त्या					
	संपूर्ण वर्षातील					
	अ) एकूण टंचाईग्रस्त गावे (संख्या)	91	18	38	101	67
	ब) एकूण वाड्या/वस्त्या (संख्या)	157	0	19	48	23
	वृद्ध आराखड्यानुसार					
	अ) एकूण टंचाईग्रस्त गावे (संख्या)	91	18	38	101	67
	ब) एकूण टंचाईग्रस्त वाड्या/वस्त्या (संख्या)	157	0	19	48	23
5	केलेली उपाययोजना					
	अ) टंकरने पुरवठा होणा-या					
	गावांची संख्या	25	12	14	20	12
	गावांतील वाड्या/वस्त्यांची संख्या	114	41	24	10	8
	टंकरची संख्या	47	16	16	27	15
	ब) बेलगाडीने पुरवठा होणा-या	0				
	गावांची संख्या	0	0	0	0	0
	गावांतील वाड्या/वस्त्यांची संख्या	0	0	0	0	0
	बेलगाड्यांची संख्या	0	0	0	0	0
	क) इतर साधनांनी पुरवठा होणा-या					
	गावांची संख्या	50	45	85	184	83
	गावांतील वाड्या/वस्त्यांची संख्या	9	11	9	16	56
	साधने संख्या	58	60	101	204	180

तक्ता क्रमांक - 12.4

पिण्याच्या पाण्याच्या साठी व टंचाई संबंधी केलेल्या उपाययोजना

जिल्हा : बीड

सदर वर्ष 2004-05

अ. क्र	बांधी			
		वाड्यांची	बैड	बि
(1)	(2)	(3)	(4)	(5)
1	जरती असलेल्या गावांची एकूण संख्या	0	225	128
2	गावातील वाड्या/वस्त्यांची संख्या	0	141	70
3	बारा महिने पुरेसे पाणी उपलब्ध असलेल्या			
	3.1 गावांची संख्या	0	2	1
	3.2 गावातील वाड्या/वस्त्यांची संख्या	0	0	0
4	पिण्याच्या पाण्याची टंचाई असलेली गावे व वाड्या/वस्त्या			
	संपन्न पंचायत			
	अ) एकूण टंचाईग्रस्त गावे (संख्या)	37	95	142
	ब) एकूण वाड्या/वस्त्या (संख्या)	6	9	72
	वृद्ध आराखड्यानुसार			
	अ) एकूण टंचाईग्रस्त गावे (संख्या)	37	95	142
	ब) एकूण टंचाईग्रस्त वाड्या/वस्त्या (संख्या)	6	9	72
5	केलेली उपाययोजना			
	अ) टंकरने पुरवठा होणा-या			
	गावांची संख्या	14	67	32
	गावातील वाड्या/वस्त्यांची संख्या	15	50	5
	टंकरची संख्या	17	63	33
	ब) बेलगाडीने पुरवठा होणा-या			
	गावांची संख्या	0	0	0
	गावातील वाड्या/वस्त्यांची संख्या	0	0	0
	बेलगाडीची संख्या	0	0	0
	क) इतर साधनांनी पुरवठा होणा-या			
	गावांची संख्या	58	152	128
	गावातील वाड्या/वस्त्यांची संख्या	8	22	51
	साधने संख्या	81	181	234

तक्ता क्रमांक - 12.4

पिण्याच्या पाण्याच्या सोयी व टंचाई संबंधी केलेल्या उपाययोजना

जिल्हा : बीड

संदर्भ वर्ष 2004-05

अ. क्र.	बांधी	तालुका			जिल्हा एकूण
		शार	पर्वी	अंबानोर्गाई	
(1)	(2)	(11)	(12)	(13)	14
1	जवळी असलेल्या गावांची एकूण संख्या	90	93	96	1282
2	गावातील वाड्या/वस्त्यांची संख्या	85	45	73	971
3	बारा महिने पुरेसे पाणी उपलब्ध असलेल्या				
	3.1 गावाची संख्या	1	0	1	17
	3.2 त्याखालील वाड्या / वस्त्यांची संख्या	0	0	0	5
4	पिण्याच्या पाण्याची टंचाई झालेली गावे व वाड्या/वस्त्या				
	सर्वत्र पुरवठा				
	अ) एकूण टंचाईग्रस्त गावे (संख्या)	42	119	30	780
	ब) एकूण वाड्या/वस्त्या (संख्या)	25	38	6	403
	वृहत आराखड्यानुसार				
	अ) एकूण टंचाईग्रस्त गावे (संख्या)	42	119	30	780
	ब) एकूण टंचाईग्रस्त वाड्या/वस्त्या (संख्या)	25	38	6	403
5	केलेली उपाययोजना				
	अ) टंकरने पुरवठा होणा-या				
	गावांची संख्या	24	25	24	274
	गावातील वाड्या/वस्त्यांची संख्या	16	13	5	302
	टंकरची संख्या	26	29	29	318
	ब) बेलगाडीने पुरवठा होणा-या				
	गावांची संख्या	0	0	0	0
	गावातील वाड्या/वस्त्यांची संख्या	0	0	0	0
	बेलगाड्यांची संख्या	0	0	0	0
	क) इतर साधनांनी पुरवठा होणा-या			0	
	गावांची संख्या	71	108	77	1041
	गावातील वाड्या/वस्त्यांची संख्या	31	26	24	2632
	साधने संख्या	102	131	101	1439

आधार - पारंपारी अधिष्ठा, ग्रामीण

तकनीक क्रमांक 12.5

सामायिक खताना वादाय

जिल्हा - बीड

संवर्ष : 2005-06

अ.क्र.	तालुका	सामायिक खताना वादाय (म टन)		
		निरावृत्त सामायिक टून	खालगी सामायिक टून	एकूण
(1)	(2)	(3)	(4)	(5)
1	आष्टी	3700	250	3950
2	पाटोदा	4000	150	4150
3	शिरूर	7000	600	7600
4	गेजराई	15500	500	16000
5	माजलगांव	18400	1000	19400
6	बडवणी	6000	500	6500
7	बीड	23000	2500	25500
8	कोज	9000	800	9800
9	धारर	6400	400	6800
10	परळी	19800	1600	21400
11	अंबाजोगाई	16957	1200	18157
जिल्हा एकूण		129707	9500	139207

आधार - कृषि विकास अधिकारी, जिल्हा परिषद, बीड

133

नक्सा क्रमांक - 126

साखर कारखाने

जिल्हा - बीड.

संदर्भ वर्ष - 2004-05

अ.क्र.	तालुका	साखर कारखान्याचे नाव	उदात्कारी खाती	कामगार संख्या		मजती क्षमता मे. टन	प्रत्यक्ष माले मे. टन	साखरेचे उत्पादन मे. टन	इतर उत्पादने			
				नियमित	हंगामा				इंधनाला मे. टन	पंपर मे. टन	सुष्काक उत्पादने	बाज मे. टन
(1)	(2)	(3)	(4)	(5)	(6)	(7)	(8)	(9)	(10)	(11)	(12)	(13)
1	आष्टी	कडा	सहकारी	316	326	1250	0	0	0	0	0	0
2	पाटोदा											
3	शिकर											
4	गंवारई	जय भवानी	सहकारी	405	237	2500	0	0	0	0	0	0
5	माजलगाव	माजलगाव	सहकारी	348	290	2500	213158	22993	0	0	0	0
6	वटवणी											
7	बीड	गजानन	सहकारी	321	251	1250	0	0	0	0	0	0
8	कंजे	विखे पाटील	सहकारी	225	30	2500	0	0	0	0	0	0
9	धाखर											
10	परळी	वेदनाथ	सहकारी	167	599	2500	271678	26380	33.12		33.74	0
11	उवाजागाई	उवा	सहकारी	459	0	2500	0	0	0	0	0	0

आधार - साखर आयुक्तालय, पुणे

तक्ता क्रमांक - 12.7

बीड कलापी कार्यक्रमाची भौतिक प्रगती.

जिल्हा बीड.

संदर्भ: 2005-06

अ.क्र.	बाब	परिमाण	उद्दिष्ट	साध्य
(1)	(2)	(3)	(4)	(5)
1	अ) स्वयंजयंती ग्राम स्वयंजगार योजना	लाभधारकांची संख्या	1695	1626
	ब) जवाहर राम समृद्धी योजना	लाभ्य मनुष्य दिवस	27 18	21 01
	क) लघुउद्योग स्थापन करणे	उद्योग संख्या	1191	469
2	अ) अतिरिक्त जमिनीचे लागू	हेक्टर	30	0.00
	ब) लाभधारक	गरीब-अनु.जाती	0	0
		अनु.जाती	0	0
		इतर	0	0
3	बेटीबांधाचे पुर्तिसा	बेटी संख्या	0	0
4	पिण्यासाठी स्वच्छ पाणी	बेटी संख्या	61	10
5	अ) प्राथमिक आरोग्य केंद्र	केंद्र संख्या	0	0
	ब) उपकेंद्र	उपकेंद्र संख्या	0	0
6	अ) कुटुंब नियोजन शस्त्रक्रिया	संख्या	16650	16653
	ब) सममूल्य शस्त्रक्रिया	संख्या	26320	33560
7	अ) एकात्मिक बालविकास सेवा गट	संख्या	0	0
	ब) अंगणवाडी	संख्या	0	0
8	अ) अनु.जातीच्या कुटुंबांना सहाय्य	संख्या	37501	37147
	ब) अनु.जातीच्या कुटुंबांना सहाय्य	संख्या	314	100
9	अ) घरांसाठी जागा (इंदिरा आवास योजना)	संख्या	2545	1993
	ब) घरबांधणीसाठी अर्थसहाय्य (इंदिरा आवास योजना)	संख्या	552	186
	क) आर्थिकदृष्ट्या दुर्बल घटकासाठी घर	संख्या	0	0
	ड) कमी उत्पन्न गटासाठी घर	संख्या	0	0
10	गोमिच्छ वस्तु सुधारणा	लाकडसंख्या	0	0
11	झाडे लावणे	गंध संख्या लावतात	558 (X)	257
12	गस्त भावाच्या दुकाने उघडणे	संख्या	0	0
13	अ) खेड्यांचे निदगुनीकरण	संख्या	0	0
	ब) गंध संस्थांसाठी निदगुनीकरण	संख्या	2310	2313
	क) सुधारित चुली	संख्या	0	0
	ड) बायोगॅस	संख्या	160	120

आधार: जिल्हा नियोजन अधिकारी, बीड.

135

तक्ता क्रमांक - 12.8

स्थानिक विकास कार्यक्रम (लोकसभा मतदार संघ)

जिल्हा बोर्ड.

संदर्भ : 2005-06

अ. क्र.	लोकसभा मतदार संघाचे नांव	मतदार संघाला मंजूर तरतूद (रुपये हजारात)	मंजूर कामांची संख्या			मंजूर कामांची अंदाजित किंमत (रुपये हजारात)	संदर्भ वर्षात झालेला एकूण खर्च (रुपये हजारात)
			जुनी अपूर्ण कामे	संदर्भ वर्षातील नवीन कामे	एकूण		
(1)	(2)	(3)	(4)	(5)	(6)	(7)	(8)
1	वीड	20000	00	24	90	18657	20195
2	जालना गवराड	-	-	-	-	-	-
	एकूण	20000	66	24	90	18657	20195

तक्ता क्रमांक - 12.9

स्थानिक विकास कार्यक्रम (विधानसभा मतदार संघ)

अ. क्र.	विधानसभा मतदार संघाचे नांव	मतदार संघाला मंजूर तरतूद (रुपये हजारात)	मंजूर कामांची संख्या			मंजूर कामांची अंदाजित किंमत (रुपये हजारात)	संदर्भ वर्षात झालेला एकूण खर्च (रुपये हजारात)
			जुनी अपूर्ण कामे	संदर्भ वर्षातील नवीन कामे	एकूण		
(1)	(2)	(3)	(4)	(5)	(6)	(7)	(8)
1	आष्टी	80	5	40	45	99.12	84.57
2	गेवराडे	80	1	73	74	118.42	83.9
3	माजलगांव	80	17	49	66	83.99	103.72
4	चोसान्ना	80	9	31	40	90.6	87.03
5	वीड	80	10	31	41	88.2	119.40
6	के ज	80	7	34	41	95.51	80
7	रेगापूर	52	5	16	21	63.10	12.22
	एकूण	532	54	274	328	626.83	569.73

आधार - जिल्हा नियोजन अधिकारी, बीड..

136

तद्वत्ता क्रमांक - 12.10

व्यक्तिक विकास कार्यक्रम (राज्यसभा सदस्य)

जिल्हा बीड.

संवर्ष : 2005-06

अ. क्र.	राज्यसभा सदस्य नाव	वित्तव्यवस्था उपलब्ध करून दिलेली तरतूद (रुपय-हजारात)	संवर्ष कामांची संख्या			संवर्ष कामांची अंदाजित किंमत (रुपय हजारात)	संवर्ष कामांचे झालेले एकूण खर्च (रुपय हजारात)
			पुढील अपूर्ण कामे	संवर्ष जर्जरीतील नवीन कामे	एकूण		
(1)	(2)	(3)	(4)	(5)	(6)	(7)	(8)
1	प्रमोद महापति मागीर राज्यसभा सदस्य मा.खा.श्री पी. मा.	6500		2	2	6500	
2	आलेकझांडर राज्यसभा सदस्य	2500		1	1	2500	

तक्ता क्र.12.11

स्वामिका विकास कार्यक्रम (विधानपरिषद सप्लय)

जिल्हा क्र.	बीड.	विधानपरिषद सदस्यांचे नाव	गिरजाकरिता उपलब्ध करून दिलेला तरतूद (रुपये हजारात)	संगूर जमाती संख्या			संदर्भ - 2005-06	
				जमाती अर्पण कामे	संदर्भ वर्षातील नवीन कामे	एकूण	संगूर जमाती अर्पित किंमत (रुपये हजारात)	संदर्भ वर्षात झालेला एकूण खर्च (रुपये हजारात)
1		मा.आ.विनायक मेटे	6772	19	42	61	6032	5115
2		मा. आ. श्री श्रीकांत जोशी	801	2	0	2	0	916
3		मा.आ. श्री शिवाजी देशमुख	250	0	1	1	250	241
4		मा.आ. प्रकाश शेंडगे	250	0	1	1	250	0
5		मा. आ. श्री वसंत काळे	1300	0	4	4	1298	1181
6		मा. आ. श्री दिलीपराव देशमुख	2500	-	11	11	2500	297
7		मा.आ. श्री सदाशिवराव गव्हेळ	200	0	1	1	200	0
8		मा.आ. श्री धोंडाराम राठोड	200	0	1	1	200	0
9		मा.आ. श्री पुंजफतूर हुसैन	500	0	1	1	500	0
10		मा. आ. श्री गुभाकर गोंपराणें	150	0	1	1	150	0
		एकूण	12923	21	65	84	11380	7750

आधार - जिल्हा नियोजन अधिकारी, बीड.

तक्ता क्रमांक - 13.1
पोलिस अधिकारी/ कर्मचारी यांची संख्या

जिल्हा - बीड.

संदर्भ वर्ष: 2005-06

अ. क्र.	परिनाम	संख्या	
		एकूण संख्या	पैकी महिलांची संख्या
(1)	(2)	(3)	(4)
1	पोलिस अधिकारी/ कर्मचा-यांची संख्या		
	1.1 पोलिस उपपहानिरीक्षक	0	0
	1.2 पोलिस आयुक्त	0	0
	1.3 पोलिस उप आयुक्त	0	0
	1.4 पोलिस सहायक आयुक्ता	0	0
	1.5 पोलिस अधीक्षक	1	0
	1.6 अपर पोलिस अधीक्षक	2	0
	1.7 पोलिस उप अधीक्षक	7	0
	1.8 पोलिस निरीक्षक	21	1
	1.9 पोलिस उप निरीक्षक	76	1
	1.10 पोलिस जमादार/ इवानदार	520	18
	1.11 पोलिस रिपार्ड / पोलिस गार्ड	811	55
	एकूण पोलिस अधिकारी/ कर्मचारी संख्या	1442	0
2	पोलिस ठाणे	22	0
3	आउट पोस्ट	10	0
4	पोलिस चौकी	6	0
5	लॉफअप्स	18	0
6	पोलिस ठाणे, आउट पोस्ट व सब पोस्ट आदींची सोय असलेली गावे व शहरे	22 पो. ठाणे	1
7	पोलिस दलाचा एकूण खर्च (रु. लाखात)	1732	75

आधार:- जिल्हा पोलिस अधीक्षक, बीड.

तक्ता क्रमांक - 13.2

दिवानी व फौजदारी न्यायालयांत निकालात काढलेली प्रकरणे

जिल्हा बीड

संदर्भ वर्ष: 2005-06

अ. क्र.	न्यायालये	एकूण प्रकरणे	मूळ		अपील	
			नियमित	संकीर्ण	नियमित	संकीर्ण
(1)	(2)	(3)	(4)	(5)	(6)	(7)
1	दिवानी न्यायालय	9126	3780	1208	2874	1254
2	फौजदारी न्यायालय	17074	13355	1740	692	1287
3	लोक न्यायालय	623	623	0	0	0
4	कामगार न्यायालय	-	-	-	-	-
5	औद्योगिक न्यायालय	65	-	-	-	-
6	कौटुंबिक न्यायालय	-	-	-	-	-
7	जिल्हा दंडाधिकारी तथा कार्यकारी दंडाधिकारी	3390	2775	252	-	-

आधार -1) जिल्हा व सत्र न्यायाधीश, बीड.

2) आयुक्त, कामगार न्यायालय, बीड.

3) आयुक्त, औद्योगिक न्यायालय, बीड.

4) जिल्हा दंडाधिकारी व कार्यकारी दंडाधिकारी, बीड.

5) सामुपदेशक, कौटुंबिक न्यायालय, बीड.

1/1/06

तक्ती क्रमांक - 14.1

चित्रपट गृहे व्ही. डी. ओ. केंद्र आणि केबलधारक यांची आकडेवारी

जिल्हा-बीड

संदर्भ वर्ष: 31.3.2006

अ. क्र.	तालुका	कायम स्वरूप चित्रपटगृहे		फिरती चित्रपटगृहे		व्हीडीओ केंद्रे		केबल धारक		वसूल केलीला कर (रुपये)
		संख्या	प्रत्येक	संख्या	प्रत्येक	संख्या	प्रत्येक	केबल धारक	केबल धारक	
		खेळा साठी असलेली		खेळा साठी		खेळा साठी		केबल धारक	केबल धारक	कर (रुपये)
		आसन क्षमता		असलेली		असलेली		संख्या	संख्या	
				आसन क्षमता		आसन क्षमता				
(1)	(2)	(3)	(4)	(5)	(6)	(7)	(8)	(9)	(10)	(11)
1	आष्टी	0	0	0	0	0	0	8	1425	183
2	पाटांवा	0	0	0	0	1	75	7	1149	158
3	शिरूर	0	0	0	0	3	225	1	264	35
4	गेवराई	1	640	5	500	3	225	6	1357	329
5	माजलगांव	0	0	2	650	2	150	3	1122	153
6	वडवणी	0	0	0	0	1	75	2	736	64
7	बीड	4	1958	0	0	4	300	33	5507	1566
8	केज	0	0	0	0	3	225	2	698	141
9	धारूर	0	0	1	100	1	75	1	357	69
10	परळी	4	2510	0	0	4	300	1	2590	1054
11	अंबाजोगाई	1	592	0	0	7	525	2	1179	904
	जिल्हा एकूण	10	5700	8	1250	29	2175	69	16354	4670

आधार- जिल्हाधिकारी कार्यालय (करमणूक शाखा), बीड.

तक्ता क्रमांक - 14.2

मुद्रणालये आणि त्यांनी प्रकाशित केलेली वर्तमानपत्रे व नियतकालिके

जिल्हा-बीड.

सदम-31/3.2006

अ. क्र.	तालुका	मुद्रणालयाची संख्या	दैनिक वर्तमान पत्रे आणि नियतकालिके					
			दैनिक	साप्ताहिक	पाक्षिक	मासिक	त्रैमासिक	वार्षिक
(1)	(2)	(3)	(4)	(5)	(6)	(7)	(8)	(9)
1	आष्टी	3		6				0
2	पाटीदा	4	1	6				
3	शिरूर	1						
4	गेवराई	9		5				
5	माजलगांव	13	2	11				
6	वडवणी	1						
7	बीड	42	24	32	2	3	4	1
8	कोज	5	1	4				
9	धारूर	1	1	2				
10	परळी	8	1	15				
11	अंबाजोगाई	10	2	2				
एकूण जिल्हा		97	32	83	2	3	4	1

आधार:- 1) जिल्हा माहिती अधिकारी, बीड.

2) जिल्हाधिकारी कार्यालय (गृह शाखा), बीड.

142

तक्ता क. १४.३

लोकसभा व विधानसभा निवडणुकी बाबतीची आकडेवारी

जिल्हा- बीड

संदर्भ वर्ष २००५

अ. क्र.	मतदारग्रहाचे नाव	एकूण मतदारांची संख्या	मतदान केलेल्या मतदारांची संख्या			मतदानाची टक्के वारी	पक्षनिहाय मिळालेले मते (संख्या)	
			पुरुष	स्त्रिया	एकूण		काँग्रेस आय	राष्ट्रवादी काँग्रेस
(१)	(२)	(३)	(४)	(५)	(६)	(७)	(८)	(९)
विधानसभा निवडणूक		२००४						
१	बीड	१३१६६४०	४८२९३५	४०१२९९	८८४२३४	६७.११	०	४२५०५१
२	जालना (गेवराई)	-	-	-	-	-	-	-
लोकसभा एकूण		१३१६६४०	४८२९३५	४०१२९९	८८४२३४	३३.५६	०	४२५०५१
विधानसभा निवडणूक		२००४						
१	आष्टी	२२९०६३	९३८१०	८४२७४	१७८०८४	७७.७३	०	१८९४०
२	गेवराई	१९७१५७	८२५०१	७५७३९	१५८२४०	८०.२५	०	६३८१४
३	माजलगांव	२३८२०५	९१४१५	८०१७८	१७१५९३	७२.०३	०	३६९०७
४	चीसाळा	२१२१०२	८६५८४	७७४८२	१६४०६६	७७.३४	०	७५०६२
५	बीड	२४४६२७	९५२९२	७९५४५	१७४८३७	७१.४५	०	८१३०८
६	कै ज	२२२३३२	८५१८२	७३२५८	१५८४४०	७१.२५	०	८६७२०
७	रेणापूर	२२२२५०	८७५८९	७६४०३	१६३९९२	७३.७८	०	५४३१२
विधानसभा एकूण		८८५७५२	३५३१६५	३११४१७	६६४५८२	४२.८७	०	२३५०३४

(०४३)

तक्ता क. १४.३

लोकसभा व विधानसभा निवडणुकी बाबतची आकडेवारी

जिल्हा- बीड.

अ. क्र.	मतदारसंघाचे नाव	पसंनिहाय मिळालेले मते (संख्या)						
		जनता दल	भाय. एन.सी.	जनता पार्टी	भा.ज.प.	शिव सेना	अपक्ष	इतर पक्ष
(1)	(2)	(10)	(11)	(12)	(13)	(14)	(15)	(16)
निवडणूक		2004						
1	बीड	0	0	0	377639	0	51892	30109
2	जालना (गेवराई)	-	-	-	-	-	-	-
लोकसभा एकूण		0	0	0	377639	0	51892	30109
विधानसभा		2004						
1	आष्टी	0	0	0	92706	0	61379	4443
2	गेवराई	0	0	0	80414	0	11142	2870
3	सजिरगांव	0	0	0	71937	0	12614	49545
4	चौसाळा	0	0	0	78439	0	3729	3836
5	बीड	0	0	0	0	86581	6682	10266
6	के.ज.	0	0	0	59380	0	1628	10712
7	रेणापूर	0	0	0	97445	0	2536	14399
विधानसभा एकूण		0	0	0	475621	86581	102710	96071

आधार - जिल्हा निवडणूक अधिकारी, जिल्हाधिकारी कार्यालय, बीड.

(146)