



जिल्हा सामाजिक  
व  
आर्थिक समालोचन

कोल्हापूर जिल्हा

२००६ — २००७

अर्थ व सांख्यिकी संचालनालय

महाराष्ट्र शासन

वांद्रे (पूर्व), मुंबई-४०० ०५१

अनुक्रमणिका  
जिल्हा सामाजिक व आर्थिक समालोचन - 2007-08

जिल्हा -कोल्हापूर

तक्ता क्र.	विषय	पृष्ठ क्र.
1	2	3
<b>भाग-1 समालोचन</b>		
	जिल्हाचा समग्र आढावा	1
	दृष्टिक्षेपात जिल्हा	11
	रस्ते आणि तालुका सीमा दर्शविणार जिल्हाचा नकाशा	19
	निवडक आलेख	21
<b>भाग-2 सांख्यिकीय तक्ते</b>		
<b>1. निवडक निर्देशक</b>		
1.1	निवडक निर्देशक (1960-2005)	1
<b>2. लोकसंख्याविषयक आकडेवारी</b>		
2.1	लोकसंख्याविषयक निवडक आकडेवारी	6
2.2	लोकसंख्या आणि वृद्धिदर	10
2.3	शहरांची वर्गवारी आणि त्यांची लोकसंख्या	11
2.4	मुख्य व सीमांतिक काम करणा-यांचे उद्योगगटनिहाय वर्गीकरण	12
2.5	धर्म व वयोगटानुसार लोकसंख्या	13
2.6	दारिद्र्य रेषेखालील ग्रामीण कुटुंबे	14
<b>3. जिल्हा उत्पन्न अंदाज</b>		
3.1	क्षेत्रवार जिल्हा उत्पन्न व दरडोई जिल्हा उत्पन्न - चालू किंमतीनुसार	15
3.2	क्षेत्रवार जिल्हा उत्पन्न व दरडोई जिल्हा उत्पन्न - स्थिर किंमतीनुसार	16
<b>4. किंमतीविषयक आकडेवारी</b>		
4.1	निवडक कृषिमालाच्या सरासरी घाऊक किंमती	17
4.2	जिल्हा मुख्यालयातील महत्त्वाच्या वस्तूंच्या मासिक सरासरी किंमती	19
4.3	ग्राहक किंमतीचे निर्देशांक	25
4.4	किंमतीचे महत्त्वाचे निर्देशांक	26
<b>5. जमीन महसूल, स्थानिक संस्थांचे उत्पन्न/ खर्च, बँकिंग, विमा आणि अल्पबचतविषयक आकडेवारी</b>		
5.1	गोळा केलेला जमीन महसूल	27
5.2	स्थानिक स्वराज्य संस्थांचे उत्पन्न व खर्च	28
5.3	बँक कार्यालये, वर्गीकृत बँकाची संख्या, ठेवी व कर्जे	29
5.4	अल्पबचत कार्यक्रमाची प्रगती	30
5.5	आयुर्विमाविषयक आकडेवारी	31

अनुक्रमणिका

जिल्हा सामाजिक व आर्थिक समालोचन - 2007-08

जिल्हा -कोल्हापूर

तक्ता क्र.	विषय	पृष्ठ क्र.
1	2	3
<b>6. कृषि व पदुम विषयक आकडेवारी</b>		
6.1	जमिनीचा वापर	32
6.2	निरनिराळ्या पिकाखालील क्षेत्र	34
6.3	मुख्य पिकाचे दर हेक्टरी अदाजित उत्पादन	43
6.4	निवडक केंद्रातील पर्जन्य दिवसांची संख्या व एकूण पर्जन्य	44
6.5	विविध साधनाखालील ओलिताचे क्षेत्र	45
6.6	निरनिराळ्या पिकांखालील ओलिताचे क्षेत्र	46
6.7	सिंचन विहिरी	52
6.8	कू पनलिका, हातपंप व विद्युत् पंप	53
6.9	लघुपाटबंधा-यांची कामे	54
6.10	मोठे व मध्यम पाटबंधारे प्रकल्प	56
6.11	वहिती धारणेचा प्रकार आणि क्षेत्रफळ गटानुसार वर्गीकरण	60
6.12	कृषि अवजारे	61
6.13	पशुधन	62
6.14	पशुवैद्यकीय संस्था	69
6.15	मान्यताप्राप्त पशुवधगृहे आणि त्यात कत्तल केलेल्या पशूंची संख्या	71
6.16	वनक्षेत्र	72
6.17	मुख्य व गौण वन उत्पादने	73
6.18	भूजल मत्स्यव्यवसाय	74
6.18अ	सागरी मत्स्य व्यवसाय	*
6.19	दुग्ध विकास सहकारी संस्था	75
<b>7. सहकार क्षेत्र</b>		
7.1	विविध प्रकारच्या सहकारी संस्था	76
7.2	सहकारी संस्थांची वित्तीय स्थिती	77
7.3	सहकारी संस्थांची लेखा परीक्षण वर्गाप्रमाणे संख्या	78
7.4	राज्य/जिल्हा कार्यक्षेत्र असलेल्या सहकारी बँकांचे कार्य	79
7.5	सहकारी संस्थांचे कार्य	80
7.6	बिगरकृषि सहकारी पत संस्थांचे कार्य	82
7.7	जिल्हा आणि प्राथमिक पणन संस्थांचे कार्य	83
7.8	नियंत्रित बाजारपेठांतील कृषि मालाची वार्षिक आवक	86
7.9	परवानाधारक सावकारांची संख्या आणि त्यांनी दिलेली कर्जे	89

अनुक्रमणिका  
जिल्हा सामाजिक व आर्थिक समालोचन - 2007-08

जिल्हा -कोल्हापूर

तक्ता क्र.	विषय	पृष्ठ क्र.
1	2	3
<b>8. वीज आणि परिवहन व दळणवळण</b>		
8.1	विद्युतीकरण झालेल्या शहरांची व गावांची संख्या आणि त्यांची लोकसंख्या	90
8.2	विजेचा वापर	90
8.3	प्रकार व पृष्ठभाग यानुसार रस्त्यांची लांबी	91
8.4	मोटर वाहनांची आणि परवानाधारकांची संख्या	92
8.5	महाराष्ट्र राज्य मार्ग परिवहन महामंडळाची प्रवासी वाहतूक	93
8.6	पोस्ट, खाजगी व सार्वजनिक दूरध्वनीची संख्या	94
<b>9. रोजगार व उद्योगविषयक आकडेवारी</b>		
9.1	कारखान्यातील कामगारांची दैनिक सरासरी संख्या	95
9.2	रोजगार व स्वयंरोजगार मार्गदर्शन केंद्रातील आकडेवारी	99
9.3	शासकीय व स्थानिक स्वराज्य संस्थांतील कर्मचा-यांची संख्या	100
9.4	निरनिराळ्या उद्योगांतील रोजगार	101
9.5	कृषि व बिगर -कृषि उद्योग	102
9.6	प्रमुख उद्योग गटानुसार उद्योगांची आणि निधमित काम करणा-या कामगारांची संख्या	103
9.7	महत्त्वाच्या उद्योग गटानुसार कृषि व बिगरकृषि आस्थापनांची व त्यातील कामगारांची	104
<b>10. शिक्षण</b>		
10.1	शैक्षणिक संस्थांची संख्या	105
10.2	शैक्षणिक संस्थांतील शिक्षकांची संख्या	107
10.3	शैक्षणिक संस्थांतील विद्यार्थी संख्या	109
10.4	शैक्षणिक संस्थांतील अनुसूचित जातीची विद्यार्थी संख्या	111
10.5	शैक्षणिक संस्थांतील अनुसूचित जमातीची विद्यार्थी संख्या	113
10.6	शारीरिक शिक्षण महाविद्यालये, क्रीडांगणे, क्रीडा संस्था आणि क्रीडा शिष्यवृत्तीधारक	115
10.7	इयत्तानिहाय विद्यार्थ्यांची संख्या	116
<b>11. सार्वजनिक आरोग्य</b>		
11.1	सार्वजनिक व शासन सहाय्यित वैद्यकीय सुविधांची माहिती	118
11.2	नोंदणी केलेल्या जन्म-मृत्यूंची संख्या	120
11.3	विविध कारणानुसार मृत्यूंची संख्या	121
11.4	माता व बाल संगोपन कार्यक्रमांतर्गत लस-टोचणी	122
11.5	कुटुंब कल्याण कार्यक्रम	123

अनुक्रमणिका  
जिल्हा सामाजिक व आर्थिक समालोचन - 2007-08

जिल्हा -कोल्हापूर

तक्ता क्र.	विषय	पृष्ठ क्र.
1	2	3
<b>12. योजना</b>		
12.1	विविध विकास शीर्षाखाली झालेला योजनांतर्गत खर्च	124
12.2	रोजगार हमी योजना	126
12.3	रोजगार हमी योजनेखाली घेतलेली कामे, त्यावरील रोजगार व खर्च	127
12.4	पिण्याच्या पाण्याच्या सोयी व टंचाईसंबंधी केलेल्या उपाययोजना	128
12.5	रासायनिक खतांचे वाटप	130
12.6	साखर कारखाने	131
12.7	वीस कलमी कार्यक्रमाची भौतिक प्रगती	132
12.8	स्थानिक विकास कार्यक्रम (लोकसभा मतदार संघ)	133
12.9	स्थानिक विकास कार्यक्रम (विधानसभा मतदार संघ)	133
12.10	स्थानिक विकास कार्यक्रम (राज्यसभा सदस्य)	134
12.11	स्थानिक विकास कार्यक्रम (विधानपरिषद सदस्य)	134
<b>13. न्याय व प्रशासन</b>		
13.1	पोलीस अधिकारी/ कर्मचारी यांची संख्या	135
13.2	दिवाणी व फौजदारी न्यायालयांत निकाली काढलेली कामे/प्रकरणे	136
<b>14. संकीर्ण</b>		
14.1	चित्रपट गृहविषयक आकडेवारी	137
14.2	मुद्रणालये आणि त्यांनी प्रकाशित केलेली वर्तमानपत्रे व नियतकालिके	138
14.3	लोकसभा व विधानसभा निवडणूकाबाबतची आकडेवारी	139

## भाग-1- समालोचन

1. जिल्हाचा सभग्र आढावा- पान 1 ते 9
2. दृष्टिक्षेपात जिल्हा - पान 11 ते 17
3. रस्ते आणि तालुका सीमा-नकाशा- पान 19
4. निवडक आलेख- पान 21 ते 25

## सामाजिक व आर्थिक समालोचन सन 2007-2008 जिल्हा - कोल्हापूर

### 1) पार्श्वभूमी :-

पद्म पुराणातील करवीर खंडात कोल्हापूर क्षेत्राचे महात्म्य यथोचितरित्या वर्णिले आहे. कोल्हापूर क्षेत्रास पूर्वी करवीर असे संबोधले जात होते, असा पुराणात उल्लेख आहे. करवीर नगरीस तसेच कोल्हापूर जिल्ह्यास प्राचीन काळापासून ऐतिहासिक परंपरा आहे. ऐतिहासिक परंपरेची साक्ष देणारी अनेक स्मारके व शिल्पे आजही अस्तित्वात आहेत. शिवशाहीच्या काळात कोल्हापूर हे संस्थान होते. तथापि सन 1949 मध्ये सदर संस्थान भूतपूर्व मुंबई राज्यात विलिन झाल्यानंतर आजचा कोल्हापूर जिल्हा अस्तित्वात आला.

### 2) स्थान :-

कोल्हापूर जिल्हा महाराष्ट्र राज्याच्या दक्षिणेकडील नैऋत्य पठारी भागावर उत्तर अक्षांशावर 16°42' पुर्व रेखांशावर 74°15' अंशावर वसला असून जिल्ह्याच्या पश्चिमेस सह्याद्रीचा कडा, उत्तरेस वारणा नदी, पूर्वेस अंशतः कृष्णा नदी व दक्षिणेस कर्नाटक राज्यातील बेळगांव जिल्हा अशा चतुःसिमा आहेत. जिल्ह्यातील बहुतांशी भागांची समुद्र सपाटीपासून उंची 390 ते 600 मीटर इतकी आहे.

### 3) व्याप्ती :-

कोल्हापूर संस्थान 1949 मध्ये भूतपूर्व मुंबई राज्यात विलिन झाल्यानंतर कोल्हापूर जिल्ह्यात शाहुवाडी, हातकणंगले, शिरोळ, करवीर, राधानगरी, कागल, भुदरगड, गडहिंग्लज हे आठ तालुके व पन्हाळा, बावडा व आजरा हे तीन महाल समाविष्ट होते. दि. 1 नोव्हेंबर, 1956 रोजी राज्य पुनर्रचनेचे वेळी बेळगांव जिल्ह्यातील चंदगड तालुका कोल्हापूर जिल्ह्यात समाविष्ट करण्यात आला. तथापि दि. 1 मे, 1981 पासून शासनाने गगनबावडा तालुक्यातील 37 गावे व रत्नागिरी जिल्ह्याच्या दक्षिणेकडील काही भाग वेगळा करून सिंधुदूर्ग हा नवीन जिल्हा निर्माण केला. पुन्हा दि. 15 ऑगस्ट, 1981 पासून कोल्हापूर जिल्ह्यातील चंदगड तालुक्यातील दोन गावे सिंधुदूर्ग जिल्ह्यात समाविष्ट करण्यात आली. त्यामुळे कोल्हापूर जिल्ह्याचे सन 1981 च्या जनगणने नुसार असलेल्या 8045 चौ.कि.मी. क्षेत्रफळामध्ये घट होऊन ते 7746 चौ.कि.मी. इतके झाले. सदर क्षेत्रफळ राज्याच्या क्षेत्रफळाच्या 2.5 टक्के असून क्षेत्रफळाच्या दृष्टीने कोल्हापूर जिल्ह्याचा राज्यात 24 वा क्रमांक आहे.

### 4) भूप्रदेश, भूस्तरीय संरचना व खनिजे :-

जिल्ह्याचे प्रामुख्याने तीन भूभाग पडतात. पश्चिम भागामध्ये डोंगराळ तांबड्या मातीचा भूप्रदेश, मध्य भागात सुपीक गाळाच्या जमिनीचा भूप्रदेश व पूर्व भागात मध्यम व काळ्या मातीचा भूप्रदेश येतो. पश्चिम भागात शाहुवाडी, बावडा, राधानगरी, भूदरगड, आजरा व चंदगड हे तालुके, मध्य भागात करवीर, कागल तर पूर्व भागात हातकणंगले व शिरोळ हे तालुके येतात. भोगायती, कुंभी, कासांरी, पंचगंगा, हिरण्यकेशी व वेदगंगा या नद्यांच्या काठाची जमीन सुपीक व साळ्याची आहे.

4.2) जिल्ह्याचे भूस्तरीय संरचनेनुसार प्रमुख तीन भाग पडतात. अतिप्राचीन केव्हीयन पूर्व काळातील सडक मध्यजीव महाकल्प ते तृत्विक या कालखंडातील खडक व अलीकडील खडक चतुर्थ काळातील खडक असे तीन भाग आढळतात. पश्चिमेकडील डोंगराळ भाग हा तांबड्या मुरमाड

खडकाचा तर पूर्वेकडील भूभाग कठीण काळ्या खडकाचा आहे. जिल्ह्यात बॉक्साईट व अॅल्युमिनियमचे साठे विपूल प्रमाणात आहेत. सदर धातू प्रामुख्याने आजरा, गडहिंगलज व राधानगरी या तालुक्यात सापडतो. जिल्ह्यात बेसॉल्ट खडक मोठ्या प्रमाणावर उपलब्ध आहे.

### 5) प्रशासकीय विभाग :-

प्रशासकीय सोयीनुसार जिल्ह्यातील बारा तालुके चार महसुली उपविभागात विभागले आहेत. करवीर उपविभागाखाली करवीर, पन्हाळा, शाहूवाडी व कागल हे चार तालुके, इचलकरंजी उपविभागाखाली हातकणंगले व शिरोळ, गडहिंगलज उपविभागाखाली गडहिंगलज, चंदगड, व आजरा व राधानगरी उपविभागाखाली भुदरगड, राधानगरी व गगनबावडा हे तालुके समाविष्ट केले आहेत.

### 6) धार्मिक, ऐतिहासिक व पर्यटन केंद्रे :-

कोल्हापूर येथे श्री महालक्ष्मीचे अतिप्राचीन मंदीर असून अद्वितीय शिल्प सौंदर्याने नटलेले आहे. सदरचे ठिकाण कोट्यावधी भाविकांचे श्रद्धास्थान असून तीर्थक्षेत्र म्हणून मान्यता पावलेले आहे. म्हणून या क्षेत्रास "दक्षिण काशी" असे संबोधले जाते. त्याचप्रमाणे पन्हाळा तालुक्यामध्ये जोतीबा आणि शाहूवाडी तालुक्यात विशाळगड व शिरोळ तालुक्यातील नृसिंहवाडी येथील दत्तमंदीर ही तीर्थक्षेत्रे प्रसिद्ध आहेत. मौजे कुंभोज, तालुका- हातकणंगले येथे बाहूबली हे जैनधर्मियांचे पवित्र तीर्थस्थान आहे. कर्नाटक महाराष्ट्र सिमेवर कृष्णा नदीच्या काठावर खिद्रापूर येथे महादेवाचे अतिप्राचीन मंदिर असून शिल्प सौंदर्याचा उत्कृष्ट नमुना आहे. जिल्ह्यातील पन्हाळगड, भुदरगड व सामानगड येथील ऐतिहासिक किल्ले तसेच कोल्हापूर येथील जुनाराजवाडा व वस्तूसंग्रहालय ही गराठ्यांच्या इतिहासाचे दर्शन घडवितात. पन्हाळा हे थंड हवेचे ठिकाण व पर्यटन स्थळ म्हणून विकसित झालेले आहे. दाजीपूर येथील "गवा अभयारण्य" प्रसिद्ध पावले आहे.

### 7) नद्या :-

जिल्ह्यातून प्रामुख्याने कृष्णा, वारणा, पंचगंगा, दूधगंगा, वेदगंगा, हिरण्यकेशी व घटप्रभा या नद्या वाहतात. कृष्णा नदी जिल्ह्याच्या ईशान्यपूर्व सिमेवरून तर वारणा, पंचगंगा, दूधगंगा आणि हिरण्यकेशी या नद्या वायव्येकडून आग्नेयेकडे वाहतात. वारणा नदी सांगली व कोल्हापूर जिल्ह्यांच्या सीमेवरून 120 कि.मी. वाहते.

7.2) जिल्ह्यातील कासारी, कुंभी, तुळशी व भोगावती या उपनद्या पंचगंगा नदीस मिळाल्या आहेत. जिल्ह्याच्या दक्षिण भागात दूधगंगा ही प्रमुख नदी असून वेदगंगा ही तीची उपनदी आहे. पंचगंगा नदी नृसिंहवाडीजवळ व दूधगंगा नदी जिल्हा सीमेबाहेर थोड्याच अंतरावर कृष्णा नदीस मिळतात. तिलारी ही दक्षिणेकडील एकच नदी पश्चिम वाहीनी नदी आहे.

### 8) पर्जन्य व हवामान

जिल्ह्याच्या पश्चिमेकडील सह्याद्री पर्वतरांगामध्ये दाट झाडी असून तेथे पर्जन्याचे प्रमाण अधिक आहे. त्यामुळे तेथील हवामान थंड आहे. पश्चिमेकडून पुवेकडे पर्जन्याचे प्रमाण कमी-कमी होत जाते. त्यामुळे पश्चिमेकडील गगनबावडा, राधानगरी, चंदगड व आजरा या तालुक्यात पर्जन्यमान जास्त तर पूर्वेकडील शिरोळ व हातकणंगले तालुक्यात पर्जन्यप्रमाण कमी आढळते. सन 2006 मध्ये सर्वात जास्त म्हणजेच 6893 मि.मी. गगनबावडा तालुक्यात तर सर्वात कमी 775 मि.मी. पाऊस शिरोळ तालुक्यात झाला आहे.



**9) वनस्पती :-**

जिल्ह्यात मुख्यतः पश्चिमेकडील जारस्त पावसाच्या भागात शिरडा, ऐन, जांगूळ, दालीयनी, साग इत्यादी, कमी उंचीवरील परंतु जारस्त पावसाच्या प्रदेशात चंदन, सिसव, किजल, पानबाभूळ, सैर, बांबू इत्यादि व पुर्वेकडील कमी पावसाच्या प्रदेशात बाभळी, बोरी व तडवळ सारखी खुरटो व काटेरी झुडपे व गवत आढळते. त्याचप्रमाणे जिल्ह्यात कुडा, वाकेरे, भरंग, बावडिंग, सातवी, धावरी, बिंबा, वाव्हा, भुईकोहला इत्यादि औषधी वनस्पती आढळतात.

9.2) सन 2007-2008 मध्ये जिल्ह्यात 1742 चौ.कि.मी. वनक्षेत्र असून त्यापैकी 633 चौ.कि.मी. राखीव व 417 चौ.कि.मी. संरक्षित व उर्वरित 692 चौ.कि.मी. हे अवर्गीकृत वनक्षेत्र आहे. जिल्ह्यातील वनक्षेत्राची एकूण भौगोलिक क्षेत्राशी टक्केवारी 17 टक्के इतकी येते. संदर्भ वर्षात वन व गौणवन उत्पादनापासून रु. 115.74 लाख इतके उत्पन्न मिळाले आहे.

**10) लोकसंख्या :-**

सन 2001 च्या जनगणनेप्रमाणे जिल्ह्याच्या लोकसंख्येची ठळक वैशिष्ट्ये खालीलप्रमाणे आहेत.

अ.क्र	बाब	परिमाण	संख्या
1	लोकसंख्या अ) ग्रामीण ब) नागरी क) एकूण ड) अनुसूचित जाती इ) अनुसूचित जमाती	संख्या लाखात -- -- -- -- -- -- -- --	24.73 (70%) 10.50 (30%) 35.23 4.50 (13%) 0.21
2	लोकसंख्येची घनता अ) ग्रामीण ब) नागरी क) एकूण	प्रति चौ. किमी -- -- -- --	330 4222 455
3	स्त्री-पुरुष प्रमाण अ) सर्व वयोगट ब) 0-6 वर्षे ब-1) ग्रामीण ब-2) नागरी	दर हजार पुरुषामागे स्त्रियांची संख्या	949 839 842 831
4	लोकसंख्या वाढीचा वेग अ) 1991 ते 2001 ब) ग्रामीण क) नागरी	टक्के -- -- -- --	18 12 33
5	साक्षरता प्रमाण अ) ग्रामीण ब) नागरी क) स्त्री साक्षरता ड) पुरुष साक्षरता इ) एकूण (राज्यातील क्रमवारी)	टक्के -- -- -- -- -- -- -- --	73 86 66 87 77 (14 वा)

अ.क्र	बाब	परिमाण	संख्या
6	कामकरी लोकसंख्या		
	अ) एकूण (मुख्यतः+ सिमांतिक)	संख्या लाखात	16.53
	ब) मुख्यतः काम करणारे	---	13.95
	क) सिमांतिक काम करणारे	---	2.58
	ड) कामकरी लोकसंख्येची रचना		
	i) शेतकरी	टक्के	40
	ii) शेतमजूर	---	18
	iii) घरगुती उद्योगातील	---	4
iv) इतर उद्योग	---	38	
7	लोकसंख्येचे वयोगटाप्रमाणे रचना		
	0-4	टक्के	9
	5-14	---	21
	15-59	---	61
	60+	---	9
8	अन्य राज्यातून 1991-2001 या दशकातील स्थलांतरीतांची लोकसंख्या		
	अ) एकूण	संख्या लाखात	1.04
	ब) पुरुष	---	0.46
	क) स्त्रिया	---	0.58
	ड) 1991 च्या तुलनेत वाढ	टक्के	71

10.2) लोकसंख्येच्या बाबतीत जिल्ह्याचा महाराष्ट्र राज्यात 9 वा क्रमांक लागतो. जिल्ह्यातील एकूण लोकसंख्येपैकी सर्वात जास्त लोकसंख्या (26 टक्के) करवीर या तालुक्यात तर सर्वात कमी (1 टक्के) गमनबावडा तालुक्यात आहे. लोकसंख्येच्या घनतेमध्ये जिल्ह्याचा राज्यात तिसरा क्रमांक लागतो. लोकसंख्येची घनता सर्वात जास्त करवीर तालुक्यात (1351) तर सर्वात कमी घनता (116) गमनबावडा तालुक्यात आहे. एकूण नागरी लोकसंख्या 10.50 लाख (30 टक्के) आहे. एकूण नागरी लोकसंख्येपैकी सुमारे 47 टक्के कोल्हापूर शहरातील व 25 टक्के इचलकरंजी शहरातील आहे. उर्वरित 28 टक्के लोकसंख्या ही इचलकरंजी वगळून इतर आठ नगरपालिकांमध्ये वसलेली आहे. साक्षरतेचे प्रमाण करवीर तालुक्यात (83 टक्के) सर्वात जास्त असून गमनबावडा तालुक्यात (61 टक्के) सर्वात कमी आहे. सिमांतिक कामकरी 2.58 लाख असून ते एकूण लोकसंख्येच्या 7 टक्के इतके आहेत.

#### 11) वहित धारणा :-

कृषी गणना 1997 प्रमाणे जिल्ह्यात 4.47 लाख वहित खातेदार असून त्यांचे एकूण क्षेत्र 4.94 लाख हेक्टर इतके होते. 66 टक्के खातेदार एक हेक्टरपेक्षा कमी जमीनधारणा करीत होते. तर एक ते दोन हेक्टर, दोन ते तीन हेक्टर व तीन ते चार हेक्टर क्षेत्र धारण करणारे खातेदार अनुक्रमे 19, 7 व 3 टक्के होते. पाच हेक्टरपेक्षा जास्त धारण करणारे 3 टक्के खातेदार होते. एकूण खातेदारांपैकी 8 टक्के खातेदार पूर्ण ओलिताखालील, 70 टक्के पूर्ण जिरायत तर 30 टक्के खातेदार अंशतः ओलिताखालील व जिरायत जमीन धारण करीत होते.

## 12) जमिनीचा वापर :-

सन 2000-01 च्या आकडेवारीनुसार जिल्ह्याच्या एकूण भौगोलिक क्षेत्रापैकी 18 टक्के जंगलव्याप्त, 10 टक्के शेतील उपलब्ध नसलेले, 14 टक्के लागवड न केलेले व पडीक तर निव्वळ कसलेले क्षेत्र 57 टक्के इतके होते. एकूण लागवडीखालील क्षेत्रापैकी 79 टक्के निव्वळ पेरलेले क्षेत्र व उर्वरित 21 टक्के दुबार पेरलेले क्षेत्र होते.

एकूण भौगोलिक क्षेत्रापैकी सर्वात जास्त निव्वळ कसलेले क्षेत्र चंदगड तालुक्यात तर सर्वात कमी गगनबावडा तालुक्यात होते. दुबार पेरलेले क्षेत्र गगनबावडा तालुक्यात जास्त व गडहिंग्लज तालुक्यात सर्वात कमी होते.

## 13) मुख्य पिके व त्याखालील क्षेत्र :-

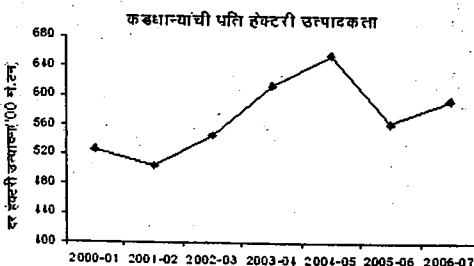
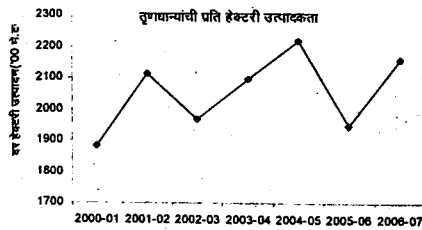
जिल्ह्यात सन 2000-01 मध्ये प्रामुख्याने एकूण पिकाखालील क्षेत्रापैकी तृणधान्याखाली 31 टक्के क्षेत्र होते. त्यामध्ये भात, गहू, ज्वारी व नाचणी या पिकाखाली अनुक्रमे 18 टक्के, 1 टक्के, 4 टक्के व 4टक्के क्षेत्र होते. कडधान्याखाली 10 टक्के क्षेत्र होते. ऊस या नगदी पिकाखाली 17 टक्के क्षेत्र होते. गळीताच्या पीकाखाली 24 टक्के क्षेत्र असून त्यापैकी बहुतांशी म्हणजे 12 टक्के क्षेत्र भुईमूग व 11 टक्के क्षेत्र सोयाबीन या पिकाखाली होते. इतर अखाद्य पिकाखाली 42 टक्के क्षेत्र होते.

भात हे पीक प्रमुख्याने चंदगड, आजरा, शाहुवाडी, भुदरगड, राधानगरी, करवीर व पन्हाळा, या तालुक्यात मोठ्याप्रमाणावर घेतले जाते. नाचणी हे पीक चंदगड, आजरा, भुदरगड, व शाहुवाडी या तालुक्यात घेतले जाते. खरीप ज्वारी हे पीक हातकणंगले, गडहिंग्लज, करवीर, व कागल, पन्हाळा तालुक्यात तर रब्बी ज्वारीचे पीक हातकणंगले, कागल, शिरोळ, व भुदरगड तालुक्यात घेतले जाते, असे दिसून येते.

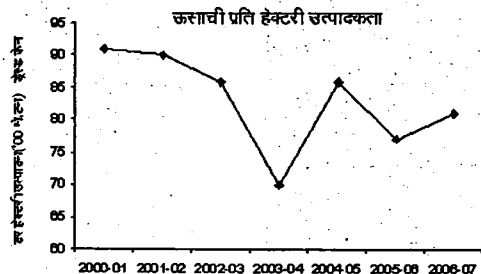
## 14)फळे व भाजीपाला :-

सन 2000-01 मध्ये एकूण पिकाखालील क्षेत्रापैकी फळे व भाजीपाला या खाली 3.27 टक्के क्षेत्र असून भाजीपाल्यामध्ये प्रामुख्याने कांदा, बटाटा, वांगी, फ्लावर, टोमॅटो, दुधीभोपळा व पालेभाज्या तर फळांमध्ये काजू, आंबा केळी,चिक्कू व द्राक्षे ही पीके घेतलेली होती.

## 15)मुख्य पीकांचे दर हेक्टरी उत्पादन :-



मुख्य पीकांच्या दर हेक्टरी उत्पादनाचा विचार करता सन 2006-07 मध्ये सन 2005-06 च्या सुलनेत मका, नाचणी, तूर व भुईमूग वगळता इतर सर्व पिकांच्या दर हेक्टरी उत्पादनात वाढ दिसून येते. सन 2000-01 ते 2006-07 या कालावधीत महत्वाच्या पिकांच्या उत्पादकतेचे कल पुढे दर्शविल्याप्रमाणे होते.



**16) रासायनिक खतांचे वाटप/वापर :-**

नैसर्गिक खतांच्या तुटवड्यामुळे रासायनिक खतांचा जिल्ह्यात मोठ्याप्रमाणावर वापर करण्यात येतो. जिल्ह्यात सन 2007-2008 या वर्षी 228 हजार मे.टन रासायनिक खतांचे वाटप करण्यात आले असून सन 2006-07 च्या तुलनेत रासायनिक खतांचे वाटप 12 टक्क्यांनी कमी प्रमाणात झाले आहे.

**17) कृषी उत्पादन साठवणूक व पणन :-**

जिल्ह्यात कोल्हापूर, जयसिंगपूर, वडगांव व गडहिंगलज या चार नियंत्रित बाजारपेठा असून बाजार समित्यांनी कृषी उत्पादन साठवणुकीची सोय केली आहे. या बाजारपेठेत प्रामुख्याने तांदूळ, गूळ, भुईमूग, मका, ज्वारी, गहू व मिरची या पिकांची मोठ्याप्रमाणावर आवक होते. कोल्हापूर बाजारपेठ गुळासाठी, जयसिंगपूर व वडगांव भुईमूग व सोयाबीनसाठी आणि गडहिंगलज ज्वारी व मिरचीसाठी प्रसिध्द आहे.

**18) सिंचनाच्या सोयी :-**

**अ) मोठे व मध्यम प्रकल्प -** जिल्ह्यात राधानगरी, तुळशी, दूधगंगा व वारणा हे चार मोठे पाटबंधारे प्रकल्प असून त्याचे कोल्हापूर जिल्ह्यातील एकूण लाभक्षेत्र 220434 हेक्टर आहे. वारणा पाटबंधारे प्रकल्पाखाली कोल्हापूर व सांगली जिल्ह्यातील लाभक्षेत्राचा समावेश आहे. हा प्रकल्प पूर्ण झाल्यावर ओलीताखाली येणारे क्षेत्र 135234 हेक्टर असून सन 2007-2008 मध्ये राधानगरी, तुळशी, दुधगंगा व वारणा प्रकल्पाखाली 49700 हेक्टर ( बारमाही ) व 65440 ( हंगामी ) क्षेत्र प्रत्यक्ष ओलीताखाली आले आहे. राधानगरी व तुळशी या प्रकल्पाची कामे पूर्ण झाली असून उर्वरित 2 प्रकल्पांची कामे पूर्ण असून कालव्यांचे काम प्रगतीपथावर आहेत. तसेच जिल्ह्यात कासारी, पाटगांव, कुंभी, कडवी, चित्री, चिकोत्रा, जंगमहट्टी, धामणी, जांभरे, घटप्रभा, हिरण्यकेशी व सर्फनाला हे 12 मध्यम पाटबंधारे प्रकल्पांपैकी 4 पूर्ण असून उर्वरित प्रकल्पांचे काम प्रगतीपथावर आहे.

**ब) लघुपाटबंधारे -** सन 2007-2008 मध्ये जिल्ह्यात विहिरीखेरीज 138 लघुपाटबंधारे प्रकल्पांची कामे पूर्ण झाली आहेत.

**19) ओलीताखालील क्षेत्राची वर्गवारी :-**

सन 2000-01 च्या आकडेवारीनुसार जिल्ह्यात एकूण 135151 हेक्टर क्षेत्र ओलीताखाली असून पैकी 95 टक्के क्षेत्र निव्वळ ओलीताखाली आहे. निव्वळ ओलीताखालील क्षेत्रापैकी 38 टक्के क्षेत्र पृष्ठभागीय उपसा सिंचनाद्वारे व उर्वरित 62 टक्के क्षेत्र विहिरीद्वारे ओलीताखाली आणले आहे.

सन 2000-01 च्या आकडेवारीनुसार एकूण ओलीताखालील क्षेत्रापैकी 8 टक्के क्षेत्र अन्नधान्याखाली, 72 टक्के ऊसाखालील तर उर्वरित क्षेत्र इतर पिकाखालील आहे. एकूण लागवडीखालील क्षेत्राशी निव्वळ ओलीताखालील क्षेत्राचे प्रमाण 23 टक्के इतके येते.

**20) पशुधन :-**

सन 2003 च्या पशुगणनेनुसार जिल्ह्यात 12.75 लाख इतके पशुधन होते. त्यापैकी गायी/बैल 21 टक्के, म्हैस/रेडे 52 टक्के, मेंढ्या 13 टक्के, शेळ्या 14 टक्के होत्या. दर चौ. कि.मी. क्षेत्रामागे पशुधन घनता 164 इतकी होती.

20.2) सन 1997 च्या पशुगणनेपेक्षा 2003 च्या पशुगणनेमध्ये 5 टक्केने घट झालेली आहे. गाय/बैल पशुवर्गामध्ये 1 टक्के, म्हैस वर्ग पशुमध्ये 1 टक्के व शेळ्या/मेंढ्या मध्ये ही 1 टक्केनी घट झाली आहे.

20.3) सन 2003 च्या पशुगणनेनुसार कुक्कूट पक्षांची संख्या 12.58 लाख असून 1997 च्या गणनेपेक्षा 26 टक्केनी घटलेली आहे.

### **21)पशुधन उत्पादने :-**

पशुधन उत्पादनांमध्ये प्रामुख्याने दुध, दुधापासून तयार केलेले पदार्थ, मांस व अंडी यांचा समावेश होतो. जिल्ह्यात सन 2007-2008 मध्ये 2596 लाख लिटर दूध संकलन झाले आहे. सन 2007-2008 मध्ये ग्रामीण भागात 3974 संस्थांमार्फत दुध संकलन करण्यात आले. जिल्ह्यात दूध संकलनाच्या सोईसाठी 7 शीतगृहे कार्यरत असून त्यांची क्षमता 4.45 लाख लिटर्स इतकी आहे.

### **22)पशुवैद्यकिय सुविधा :-**

जिल्ह्यात सन 2007-2008 मध्ये 7 पशु सर्वचिकित्सालय, 89 पशुवैद्यकिय दवाखाने, 79 पशुप्रथमोपचार केंद्रे, 1 कृत्रिम रेतन केंद्रे, 175 कृत्रिम रेतन उपकेद्रांमार्फत पशुउपचाराचे कार्य केले जात आहे.

### **23)मत्स्यव्यवसाय :-**

जिल्ह्याला सागरी किनारा नसल्याने भुजल मत्स्यव्यवसाय केला जातो. जिल्ह्यातील नद्यांची लांबी 955 कि.मी. असून सन 2007-2008 मध्ये मत्स्य व्यवसायासाठी अनुकूल क्षेत्र 7998 हेक्टर होते. संदर्भ वर्षात एकूण 3107 मे.टन मत्स्य उत्पादन झाले असून त्याची उत्पादकाला मिळालेली किंमत रु.932 लाख आहे. संदर्भ वर्षात मत्स्यव्यवसाय क्षेत्रासाठी 52 लाख मत्स्यबिजाचा वापर केला आहे.

### **24)विद्युतीकरण :-**

सन 2007-2008 अखेर जिल्ह्यातील सर्व शहरांचे व 1217 गावांपैकी 1196 गावांचे विद्युतीकरण पूर्ण झाले आहे. यापैकी 3 दूर्गम गावांचे विद्युतीकरण जिल्हा परिषदेच्या अपारंपारिक उर्जा विभागामार्फत सौरउर्जेद्वारे करण्यात आले आहे.

### **25)विजेचा वापर :-**

सन 2007-2008 मध्ये म.रा.वी.मं. कडील विजेचा वापर 2501546 हजार किलोवॅट तास इतका झाला असून त्यापैकी 12.27 टक्के घरगुती वापरासाठी, 63.06 टक्के औद्योगिक, 20.47 टक्के कृषी क्षेत्रासाठी तर 4.20 टक्के इतर कारणांसाठी झाला आहे. संदर्भ वर्षातील कनेक्शनसची संख्या 7.53 लाख इतकी आहे. सन 2005-06 मध्ये औद्योगिक कारणासाठी झालेल्या वीजेच्या वापराच्या (1036090 हजार किलोवॅट तास) तुलनेत सन 2007-08 मध्ये याकारणासाठी झालेल्या वीजेच्या वापरामध्ये (1498067 हजार किलोवॅट तास) जवळजवळ 45 टक्के इतकी वाढ झालेली असून ही बाब जिल्ह्यात औद्योगिकीकरणासाठी वीजेच्या वापराच्या वाढीव मागणीचे द्योतक आहे.

**26) उद्योग :-**

कोल्हापूर जिल्हा औद्योगिकदृष्ट्या प्रगत जिल्हा असून औद्योगिकरणात आवश्यक असलेल्या वाहतूक व दळणवळणाच्या सोयी उपलब्ध आहेत. जिल्ह्यात कोल्हापूर व इचलकरंजी येथे मोठ्याप्रमाणावर औद्योगिकरण झाले आहे. इचलकरंजी हे कापड निर्मितीचे केंद्र असून कोल्हापूर येथे कृषी अवजारे, यंत्रमाग, हातमाग, कुटीर उद्योग कार्यरत आहेत. जिल्ह्यात शिरोली, इचलकरंजी, जयसिंगपूर, कोल्हापूर शहरात उद्यमनगर येथे औद्योगिक वसाहती स्थापन झाल्या असून कागल येथे पंचतारांकित औद्योगिक वसाहत कार्यरत झाली आहे. तसेच हुपरी येथे सोन्या-चांदीचे दागिने मोठ्याप्रमाणात तयार करण्यात येत असल्याने तेथेही औद्योगिक वसाहत स्थापन केली आहे. जिल्ह्यात 18 सहकारी व 1 खाजगी साखर कारखाना असे एकूण 19 साखर कारखाने कार्यरत असून 2007-08 मध्ये 102.42 लाख टन ऊसाचे गाळप करून 13.25 लाख मे.टन साखर उत्पादन झाले आहे. सन 2006 च्या वार्षिक उद्योग पाहणीनुसार जिल्ह्यात नोंदणी केलेले कारखाने 1490 असून बंद कारखान्यांची संख्या 180 इतकी आहे. चालू कारखान्यातील कामगारांची दैनिक सरासरी संख्या 47081 इतकी होती. 2001 च्या पाहणीनुसार हीच संख्या 48306 इतकी होती.

**27) वाहतूक व दळणवळण :-**

सन 2007-2008 अखेर जिल्ह्यातील एकूण रस्त्यांची लांबी (न.प.हद्दीतील रस्त्यासह) 9162 कि.मी. होती. त्यापैकी 5573 कि.मी. डांबरी, 1495 कि.मी. खडीचा व 2021 कि.मी. इतर माल वापरून तयार करण्यात आलेला होता. जिल्ह्यातील रेल्वे मार्गाची लांबी 35.67 कि.मी. असून 6 रेल्वे स्थानके आहेत.

**28) वापरात असलेली वाहने :-**

सन 2007-2008 अखेर जिल्ह्यात 5.48 लाख वाहने वापरात होती. यामध्ये सर्वात जास्त म्हणजे 77 टक्के वाहने दुचाकी, 10 टक्के जिप्स/स्टेशन वॅगन्स, 3 टक्के ट्रॅक्टर, 2 टक्के रिक्शा व उर्वरित वाहने 8 टक्के होती. सन 2000-01 ते 2007-08 या कालावधीत जिल्ह्यातील वाहने जवळजवळ 82 टक्क्यांनी वाढली.

**29) टपाल व दूरध्वनी सेवा :-**

सन 2007-2008 अखेर जिल्ह्यात टपालघरांची संख्या 559 व तार घरांची संख्या 11 इतकी होती. दर एक लाख लोकसंख्येमागे टपाल कार्यालयाची संख्या 15 होती. जिल्ह्यात दूरध्वनीची संख्या 188669 इतकी होती. दूरध्वनीची संख्या करवीर तालुक्यात सर्वात जास्त असून गगनबावडा तालुक्यात सर्वात कमी आहे.

**30) रोजगार व स्वयंरोजगार मार्गदर्शन केंद्रे :-**

सन 2007-2008 अखेर जिल्ह्यात सेवायोजन कार्यालयात नोंदणी पटावरील उमेदवारांची संख्या 1,18,389 होती. संदर्भ वर्षात नोकरीस लागलेल्या उमेदवारांची संख्या 351 इतकी होती. संदर्भ वर्षात जाहीर केलेल्या रिकाम्या जागा 674 इतक्या होत्या.

**31) सहकारी संस्था :-**

सन 2004-2005 अखेर जिल्ह्यात एकूण 12073 सहकारी संस्था होत्या. एकूण सहकारी संस्थांपैकी 14 टक्के कृषी पतसंस्था, 21 टक्के बिगर कृषी पतसंस्था होत्या.

31.2) संदर्भ वर्षात जिल्हा मध्यवर्ती सहकारी बँकेत रु. 1196.28 कोटीची कर्ज दिली होती. त्यापैकी रु.640.07 कोटीची कर्जे अल्पमुदतीची होती.

**32) बँका :-**

जिल्ह्यात सन 2007-2008 अखेरीस वर्गीकृत बँकांची 228 कार्यालये होती. वर्गीकृत बँकांच्या 228 शाखांपैकी सर्वाधिक 89 शाखा करवीर तालुक्यात तर सर्वात कमी शाखा (दोन) गगनबावडा तालुक्यात आहेत.

**33) विमा :-**

जिल्ह्यात सन 2007-2008 अखेरीस विमा महमंडळांच्या 11 शाखा असून चालू वर्षी 184817 विमापत्रे उतरविण्यात आली असून विम्याची एकूण रक्कम 135943 लाख रुपये आहे.

**34) सरासरी घाऊक किंमती :-**

सन 2007-2008 मध्ये शेती मालाच्या सरासरी घाऊक किंमती प्रती क्विंटल पुढीलप्रमाणे होत्या. ज्वारी (हायब्रीड) रु. 1254, गहू रु. 1346, भुईमूग शेंग (फुले प्रगती) प्रती क्विंटल घाऊक दर रु. 2371 व गूळ रु. 1607 असा होता.

**35) सरासरी किरकोळ किंमती :-**

सन 2007 जिल्हा मुख्यालयामार्फत गोळा करण्यात आलेल्या जीवनवश्यक वस्तूंच्या किरकोळ किंमतींमध्ये सन 2006 च्या तुलनेत सर्वसाधारणपणे साखर, गुळ वगळता उर्वरित सर्व वस्तूंच्या किंमतीमध्ये वाढ झालेली आहे. विशेषतः शेंगदाणे, भुईमूगाचे तेल, दूध, तूप, मांस, अंडी, लसूण इ. वस्तूंच्या किंमतीमध्ये जास्त वाढ झाली आहे.

**36) ग्राहक किंमतीचे निर्देशांक (पायभूत वर्ष 1982) :-**

सन 2007-08 मध्ये सर्वसाधारण ग्राहक किंमती निर्देशांकाची 660 इतका होता. सन 2006-07 च्या तुलनेत (626) या निर्देशांकात वाढ झालेली आहे. सन 2007-08 च्या ग्राहक निर्देशांकात अन्न गटाचा 683 पानसुपारी, तंबाखू गटाचा 814, दिवाबत्ती व इंधन 710, घरबांधणी गटाचा 573, कापड, बिछाना, पादत्राणे गटाचा 398 तर संकीर्ण गटाचा 690 इतका निर्देशांक आहे.

**37) शाळा, महाविद्यालये :-**

अ) शालेय शिक्षण- सन 2005-06 जिल्ह्यात 2150 प्राथमिक, 667 माध्यमिक 125 उच्च माध्यमिक शाळा होत्या. सन 2005-06 मध्ये प्राथमिक, माध्यमिक व उच्च माध्यमिक शिक्षण घेणारे एकूण 6.90 लाख विद्यार्थी होते. त्यापैकी 55 टक्के प्राथमिक, 29 टक्के माध्यमिक व उर्वरित 16 टक्के विद्यार्थी उच्च माध्यमिक शिक्षण घेत होते. प्राथमिक शाळेतील एकूण विद्यार्थ्यांपैकी 80 टक्के विद्यार्थी स्थानिक स्वराज्य संस्थांमध्ये शिक्षण घेत होते, तर माध्यमिक शाळेतील 99 टक्के विद्यार्थी खाजगी संस्थांमध्ये शिक्षण घेत होते.

ब) उच्च शिक्षण - सन 2007-08 च्या प्राप्त माहितीनुसार उच्च शिक्षणाच्या जिल्ह्यात 54 संस्था कार्यरत होत्या व त्यामध्ये 37157 विद्यार्थी शिकत होते.

**38) वैद्यकिय व सार्वजनिक आरोग्य :-**

सन 2007-2008 अखेर जिल्ह्यात 25 रुग्णालये, 63 दवाखाने, 3 प्रसूतीगृहे, 72 प्राथमिक आरोग्य केंद्रे कार्यरत होती. या संस्थांतील खाटांची संख्या 2456 इतकी असून संदर्भ वर्षात 124700 आंतररुग्ण व 1584200 बाह्य रुग्णांवर उपचार केले आहेत. प्राप्त झालेल्या अंतीम आकडेवारीनुसार 2003 मध्ये 59644 जन्म व 26146 मृत्यू नोंदले गेले आहेत.

**39) कुटूंब कल्याण कार्यक्रम :-**

सन 2007-2008 अखेर जिल्ह्यात 87 कुटूंब नियोजन केंद्रे कार्यरत असून वर्षाखेर 373146 निर्विजीकरण शस्त्रक्रिया करण्यात आल्या. संदर्भ वर्षात माताबाल संगोपन कार्यक्रमाखाली धनुर्वात, डी.टी.पी. पोलिओ, बी.सी.जी., गोवर इत्यादि लसी टोचण्यात आल्या.

**40) जिल्हा वार्षिक योजना/अनुशेष/स्टेटपूल कार्यक्रमाखाली झालेला खर्च :-**

सन 2007-2008 मध्ये जिल्हा वार्षिक योजना (बिगर आदिवासी) अंतर्गत रु. 38.55 कोटी इतका खर्च झाला आहे. संदर्भ वर्षात विशेष घटक योजनेखाली रु. 37.91 कोटी, स्टेटपूल योजनांमधून 21.58 कोटी तर अनुशेषांतर्गत योजनांवर रु. 7.38 कोटी इतका खर्च झाला आहे. अशाप्रकारे संदर्भ वर्षात जिल्हा पातळीवरील विविध योजनांवर रु. 105.42 कोटी इतका खर्च झाला असून त्यामध्ये प्रामुख्याने कृषी व संलग्न सेवा (13 टक्के), वाहतूक व दळणवळण या विकास शिर्षांतर्गत रस्ते विकास या उपशिर्षामधील योजनांवर (33 टक्के) व सामाजिक व सामुहिक सेवा या विकास शिर्षांतर्गत ग्रामीण पाणी पुरवठा या उपशिर्षामधील योजनांवर ( 12 टक्के) खर्च करण्यात आला आहे.

**41) जिल्हा उत्पन्न**

जिल्हास्तरावरील उत्पन्नाचे अचूक अंदाज करण्यासाठी प्रदेशाला संचयीत करणारे उत्पन्न ही संकल्पना वापरणे योग्य असले तरी, जिल्हास्तरावरील आर्थिक उलाढलीचा परिणाम जिल्हापुरताच मर्यादित राहत नसल्याने संबंधीत जिल्ह्याला बाहेरून प्राप्त होणारे व संबंधीत जिल्ह्यातून बाहेर जाणा-या उत्पन्नाचे मोजमाप करणे शक्य नसल्याने, सदर पद्धतीचा वापर करता येत नाही. त्यामुळे उत्पन्न स्रोत पद्धती (Income originating approach ) या संकल्पनेचा अवलंब करून जिल्हास्तरावरील उत्पन्नाचे अंदाज तयार केलेले आहेत.

41.2) जिल्हा उत्पन्नाचे अंदाज तयार करण्याकरीता लागणारी मुलभूत माहिती अजूनही समाधानकारकरीत्या उपलब्ध नाही. प्राथमिक क्षेत्राकरीता बहुतांश आकडेवारी उपलब्ध आहे. मात्र इतर क्षेत्राकरीता आकडेवारी अतिशय अल्पशा प्रमाणात उपलब्ध आहे. ज्या क्षेत्राकरीता जिल्हास्तरावरील आकडेवारी उपलब्ध नाही, त्या क्षेत्राकरीता जिल्हावार अनुरूप असे निर्देशांक वापरून त्या आधारे राज्यस्तरावरील उत्पन्नाची जिल्ह्यामध्ये विभागणी करण्यात आलेली आहे..

41.3) आकडेवारीच्या उपलब्धतेचा अभाव, अनुरूप निर्देशांकाचा वापर तसेच पध्दतीमधील अंगभूत उणीवा या सर्वांमुळे जिल्हा उत्पन्नाचे अचूक अंदाज बांधण्यामध्ये मर्यादा येत असल्याने, हे अंदाज ढोबळ मानाने जिल्ह्यातील उत्पन्नाची पातळी आजमाविण्याकरीता वापरावेत. या प्रकाशनात प्रकाशित केलेले जिल्हा उत्पन्नाचे अंदाज वापरताना वरील मर्यादा लक्षात घ्याव्यात.

**42) संकीर्ण :-**

सन 2007-2008 मध्ये कोल्हापूर महानगरपालिकेचे उत्पन्न व खर्च अनुक्रमे रु. 292.36 कोटी व रु. 284.46 कोटी इतका आहे. जिल्ह्यातील नऊ नगरपालिकांचे एकूण उत्पन्न रु.126.54 कोटी इतके असून रु.117.66 कोटी इतका खर्च झाला आहे.





जिल्हा सामाजिक व आर्थिक समालोचन सन 2007-08

दृष्टिक्षेपात कोल्हापूर जिल्हा

अ.क्र.	बाब	परिमाण	जिल्हा	महाराष्ट्र
1	2	3	4	5
एक	प्राकृतिक रचना			
1	भौगोलिक स्थान			
	1.1 उत्तर अक्षांश	अंश	16° 42'	16.4-22.1
	1.2 पूर्व रेखांश	अंश	74° 15'	72.6-80.9
	1.3 क्षेत्रफळ	000 चौ.कि.मी.	7.76	308
2	प्रशासकीय रचना			
	2.1 तालुके	संख्या	12	353
	2.2 शहरे	संख्या	18	378 #
	2.3 एकूण गावे	संख्या	1217	43711
	2.4 पैकी निर्जन गावे	संख्या	21	2616
दोन	स्थानिक स्वराज्य संस्था			
1	महानगरपालिका	संख्या	1	22
2	नगरपरिषदा	संख्या	9	225
3	कटकमंडळे	संख्या	0	7
4	पंचायत समित्या	संख्या	12	351
5	ग्रामपंचायती	संख्या	1027	27916
तीन	लोकसंख्या (2001)			
1	ग्रामीण	हजार	2473	55778
2	नागरी	हजार	1050	41101
3	एकूण	हजार	3523	96879
4	पुरुष	हजार	1207	50401
5	स्त्रिया	हजार	1716	46478
6	स्त्रिया प्रति हजार पुरुष	संख्या	949	922
7	अनुसूचित जातींची लोकसंख्या	हजार	450	9882
	7.1 एकूण लोकसंख्येशी प्रमाण	टक्के	12.77	10.2
8	अनुसूचित जमातींची लोकसंख्या	हजार	21	8577
	8.1 एकूण लोकसंख्येशी प्रमाण	टक्के	0.6	8.9
9	घनता (लोकसंख्या प्रति चौ.कि.मी.)	संख्या	455	315
	# गणना शहरांसह			

जिल्हा सामाजिक व आर्थिक समालोचन सन 2007-08

दृष्टिक्षेपात कोल्हापूर जिल्हा

अ.क्र.	बाब	परिमाण	जिल्हा	महाराष्ट्र
1	2	3	4	5
10	साक्षरतेचे प्रमाण	टक्के	76.93	76.9
	10.1 ग्रामीण	टक्के	73.07	70.4
	10.2 नागरी	टक्के	85.87	85.5
	10.3 एकूण	टक्के	76.93	76.9
	10.4 पुरुष	टक्के	87.47	86.0
	10.5 स्त्रिया	टक्के	66.02	67.0
	10.6 साक्षरतेमध्ये महाराष्ट्राचा देशात	क्रम संख्या	चौदावा	दुसरा
11	दारिद्र्य रेषेखालील ग्रामीण कुटुंबे (2003)	लाख	0.98	45.03
चार	जिल्हा उत्पन्न अंदाज			
1	चालू किंमतीनुसार		(2006-07)	(2007-08)
	1.1 एकूण उत्पन्न (स्थूल)	कोटी रु.	18749	509356
	1.2 दरडोई उत्पन्न (स्थूल)	रुपये	49297	48171
	1.3 एकूण उत्पन्न (निव्वळ)	कोटी रु.	16524	437035
	1.4 दरडोई उत्पन्न (निव्वळ)	रुपये	43448	41331
2	स्थिर किंमतीनुसार (1999-00)			
	2.1 एकूण उत्पन्न (स्थूल)	कोटी रु.	13793	376782
	2.2 दरडोई उत्पन्न (स्थूल)	रुपये	36268	35633
	2.3 एकूण उत्पन्न (निव्वळ)	कोटी रु.	12225	325148
	2.4 दरडोई उत्पन्न (निव्वळ)	रुपये	32144	30750
पाच	कृषि		(2000 - 01)	(2006- 07 अस्थायी)
1	भौगोलिक क्षेत्र	हजार हेक्टर	776	30758
2	जंगलव्याप्त क्षेत्र	हजार हेक्टर	140	5212
3	जंगलव्याप्त क्षेत्राचे भौगोलिक क्षेत्राशी	टक्के	18	16.94
4	शेतीला उपलब्ध नसलेली जमीन			
	4.1 बिगर- शेती वापराखालील	हजार हेक्टर	36	1407
	4.2 पडीत आणि लागवाडीलायक	हजार हेक्टर	42	1720
	4.3 एकूण (4.1 + 4.2)	हजार हेक्टर	78	3127

जिल्हा सामाजिक व आर्थिक समालोचन सन 2007-08

दृष्टिक्षेपात कोल्हापूर जिल्हा

अ.क्र.	बाब	परिमाण	जिल्हा	महाराष्ट्र
1	2	3	4	5
5	पडीत जमिनीव्यतिरिक्त लागवड न केलेली इतर जमीन		(2000 - 01)	(2006- 07 अर्थवर्षी)
	5.1 कायम गुरेचरण व इतर	हजार हेक्टर	उ.ना.	1252
	5.2 झाडे-झुडपांखालील	हजार हेक्टर	उ.ना.	249
	5.3 लागवडीलायक परंतु पडीत	हजार हेक्टर	76	914
6	पडीत जमीन			
	6.1 चालू पड	हजार हेक्टर	7	1327
	6.2 इतर पड	हजार हेक्टर	28	1204
7	पिकाखालील क्षेत्र			
	7.1 पिकाखालील निव्वळ क्षेत्र	हजार हेक्टर	448	17473
	7.2 दुसोटा क्षेत्र	हजार हेक्टर	120	5083
	7.3 एकूण पिकाखालील क्षेत्र	हजार हेक्टर	568	22556
8	ओलिताखालील क्षेत्र		(2000-01)	(2005-06)
	8.1 निव्वळ ओलित क्षेत्र	हजार हेक्टर	129	3147
	8.2 एकूण ओलित क्षेत्र	हजार हेक्टर	135	3810
9	महत्वाच्या पिकाखालील क्षेत्र (2005-06)		(2000-01)	(2006-07)
	9.1 तृणधान्ये	हजार हेक्टर	177	9621
	9.2 कडधान्ये	हजार हेक्टर	28	3828
	9.3 तेलबिया	हजार हेक्टर	134	3863*
	9.4 ऊस	हजार हेक्टर	97	ऊ.ना.
	9.5 कापूस	हजार हेक्टर	0.3	3107
10	पर्जन्य (सरासरी) (2006)	मि.मी.	2609	ऊ.ना.
11	जमीन वहिती धारण संख्या (1995-96)			
	11.1 क्षेत्र 2 हेक्टरपेक्षा कमी	शंभर हेक्टर	381	6693
	11.2 क्षेत्र 2 ते 10 हेक्टर	शंभर हेक्टर	64	11308
	11.3 क्षेत्र 10 हेक्टरपेक्षा जास्त	शंभर हेक्टर	2	1879
	*अंदाजित			

जिल्हा सामाजिक व आर्थिक समालोचन सन 2007-08

दृष्टिक्षेपात कोल्हापूर जिल्हा

अ.क्र.	बाब	परिमाण	जिल्हा	महाराष्ट्र
1	2	3	4	5
सहा	जलसिंचन पूर्ण झालेले पाटबंधारे प्रकल्प व त्यांखालील लाभक्षेत्र			
1	मोठे पाटबंधारे प्रकल्प	संख्या	4	66
	1.1 लाभक्षेत्र (निर्मित सिंचन क्षमता 30/6/2007 पर्यंत)	हजार हेक्टर	220	2456
2	मध्यम पाटबंधारे प्रकल्प	संख्या	12	233
	2.1 लाभक्षेत्र (निर्मित सिंचन क्षमता)	हजार हेक्टर	96	739
3	लघु पाटबंधारे प्रकल्प (राज्यक्षेत्र)	संख्या	26	2777
	3.1 लाभक्षेत्र	हजार हेक्टर	23	1134
4	सिंचन विहिरीखाली भिजणारे क्षेत्र	हजार हेक्टर	80	867
सात	पशुसंवर्धन (पशुगणना -2003)	(संख्या)		
1	एकूण पशुधन	हजार	1275	37058
2	गो जातीय	हजार	264	16738
3	महिषवर्गीय	हजार	665	6084
4	मेंढ्या व शेळ्या	हजार	341	13624
5	कोंबड्या व बदके	हजार	1259	34596
आठ	सहकार क्षेत्र (पुनःप्रकाशित)		(2004-05)	(2006-07)
1	सहकारी संस्था (2004-05)	संख्या	12073	200740
2	प्राथमिक कृषि सहकारी पतसंस्था	संख्या	1688	21238
	2.1 सभासद संख्या	हजार	747	12271
	2.2 दिलेली कर्जे	लाख रु.	36340	549802
	2.2 चेणे कर्जे	लाख रु.	54756	1053686
3	सहकारी दुग्धसंस्था	संख्या	3665	30913
**सिंचन स्थितीदर्शक अहवाल 2006-07 जलसंपदा विभाग.				

जिल्हा सामाजिक व आर्थिक समालोचन सन 2007-08

दृष्टिक्षेपात कोल्हापूर जिल्हा

अ.क्र.	बाब	परिमाण :	जिल्हा	महाराष्ट्र
1	2	3	4	5
नऊ	वीज			
1	विद्युतीकरण झालेली गावे	संख्या	1196	40351***
2	वीज पुरवठा केलेले कृषी पंप संच	हजार	3	2777
3	विजेचा वापर	दशलक्ष कि.वॅ.तास	2501	62084
	3.1 घरगुती (2005-06)	दशलक्ष कि.वॅ.तास	307	14284
	3.2 वाणिज्यिक	दशलक्ष कि.वॅ.तास	79	6940
	3.3 औद्योगिक	दशलक्ष कि.वॅ.तास	1498	26535
	3.4 कृषि	दशलक्ष कि.वॅ.तास	512	9749
	3.5 इतर	दशलक्ष कि.वॅ.तास	105	318
	3.6 एकूण (3.1 ते 3.5)	दशलक्ष कि.वॅ.तास	2501	57826
दहा	परिवहन व दळणवळण			
1	रेल्वे मार्गाची एकूण लांबी	कि.मी.	35.67	5902.00
2	रस्त्यांनी जोडलेली गावे			
	2.1 बारमाही	संख्या	1139	38483
	2.2 हंगामी	संख्या	31	1397
3	रस्त्यांची लांबी (पृष्ठांकित)		2007-08	2006
	3.1 राष्ट्रीय महामार्ग	कि.मी.	131	4367
	3.2 राज्य महामार्ग	कि.मी.	824	33675
	3.3 प्रमुख जिल्हामार्ग	कि.मी.	1645	49147
	3.4 इतर जिल्हामार्ग	कि.मी.	2163	45674
	3.5 ग्रामीण रस्ते	कि.मी.	3104	100801
	3.6 एकूण (3.1 ते 3.5)	कि.मी.	7867	233664
***महावितरण, महाराष्ट्र राज्य विद्युत वितरण कंपनी मर्यादित, मुंबई				

जिल्हा सामाजिक व आर्थिक समालोचन सन 2007-08

दृष्टिक्षेपात कोल्हापूर जिल्हा

अ.क्र.	बाब	परिमाण	जिल्हा	महाराष्ट्र
1	2	3	4	5
अकरा	नोंदणीकृत कारखाने व रोजगार			
1	नोंदणीकृत कारखाने (2006)	संख्या	1490	36180*
2	नोंदणीकृत चालू कारखाने (2006)	संख्या	1310	30684
	(त्यांतील कामगार) (2006)	संख्या	47081	1281000
3	साखर कारखाने	संख्या	19	202
	(साखरेचे उत्पादन)	हजार मे. टन	1325	9100
4	सहकारी सूत गिरण्या	संख्या	39	177
बारा	कर्मचारी गणना (1 जुलै रोजी भरलेली पदे)		(2007)*	(2007)
1	शासकीय	हजार	17	581
2	जिल्हा परिषदा	हजार	19	457
3	नगर परिषदा	हजार	3	52
4	महानगरपालिका	हजार	8	112
तेरा	शिक्षण क्षेत्र			
1	प्राथमिक शिक्षण		(2005-06)	(2007-08)**
	1.1 एकूण शाळा	संख्या	2150	69330
	1.2 विद्यार्थी	हजार	377	11571
	1.3 शिक्षक	हजार	11	341
	1.4 प्रति शिक्षक विद्यार्थी	संख्या	34	34
2	माध्यमिक शिक्षण		(2005-06)	(2007-08)**
	2.1 एकूण शाळा	संख्या	792	20339
	2.2 विद्यार्थी	हजार	313	11236
	2.3 शिक्षक	हजार	10	298
	2.4 प्रति शिक्षक विद्यार्थी	संख्या	31	38
3	उच्च शिक्षण		(2007-08)	(2007-08)**
	3.1 संस्था	संख्या	54	2316
	3.2 एकूण विद्यार्थी	हजार	37	1170
*महाराष्ट्राची आर्थिक आकडेवारी 2007 **अंदाजित, * अस्थायी				

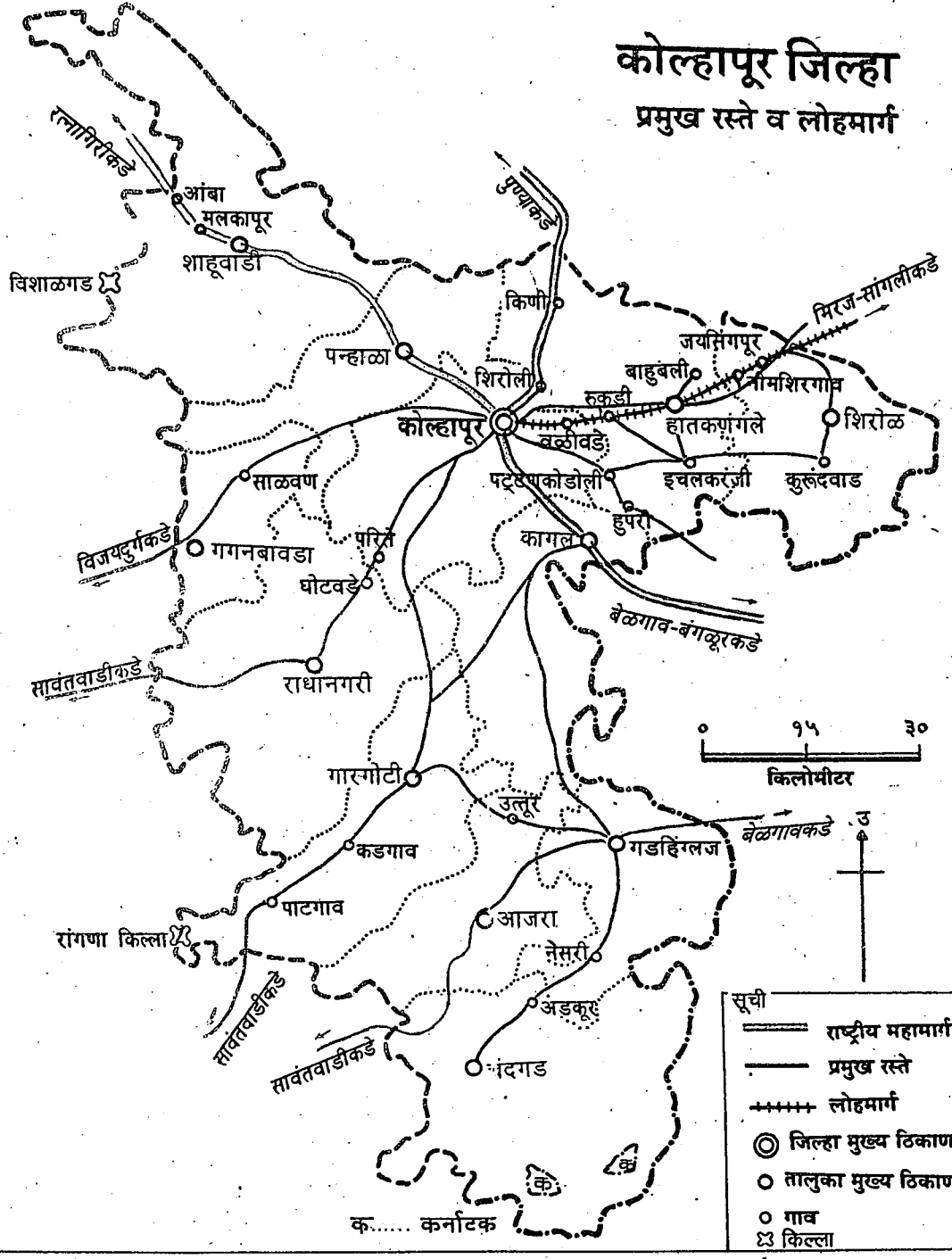
जिल्हा सामाजिक व आर्थिक समालोचन सन 2007-08

दृष्टिक्षेपात कोल्हापूर जिल्हा

अ.क्र.	बाब	परिमाण	जिल्हा	महाराष्ट्र
1	2	3	4	5
4	तांत्रिक व व्यवसाय शिक्षण			
	4.1 व्यवसाय पदवी शिक्षण संस्था (प्रवेश क्षमता)	संख्या	—	312
		संख्या	—	58179
	4.2 व्यवसाय पदविका शिक्षण संस्था (प्रवेश क्षमता)	संख्या	1	648
		संख्या	50	73767
	4.3 शासकीय औद्योगिक प्रशिक्षण संस्था (प्रवेश क्षमता)	संख्या	12	369
		संख्या	2776	67240
	4.4 अशासकीय औद्योगिक प्रशिक्षण संस्था (विना अनुदानित ) (प्रवेश क्षमता)	संख्या	13	191
		संख्या	1336	23496
चौदा	सार्वजनिक आरोग्य		(2007-08)	(2006)
1	रुग्णालये	संख्या	25	1054
2	दवाखाने	संख्या	63	2072
3	प्राथमिक आरोग्य केंद्रे	संख्या	72	1812
4	प्राथमिक आरोग्य उपकेंद्रे	संख्या	413	ऊ.ना.
5	प्राथमिक आरोग्य पथके	संख्या	ऊ.ना.	177
पंधरा	आदिवासी कल्याणकारी योजना			
1	आदिवासी आश्रमशाळा (त्यांतील विद्यार्थी)	संख्या	2	1105
		संख्या	436	418815
सोळा	मागासवर्गीयांसाठी कल्याणकारी योजना			
1	मागासवर्गीयांसाठी वसतिगृहे (त्यांतील विद्यार्थी)	संख्या	58	271
		संख्या	2200	22668
सतरा	सार्वजनिक वितरण व्यवस्था			
1	रास्त भावाची दुकाने	संख्या	1683	49533
2	पुरविलेला एकूण साठा			
	2.1 गहू	हजार टन	55.14	1218.74
	2.2 तांदूळ	हजार टन	28.23	1078.33
3	शासकीय गोदामे (साठवण क्षमता)	संख्या	22	1012
		हजार टन	10.00	572.98

# कोल्हापूर जिल्हा

## प्रमुख रस्ते व लोहमार्ग



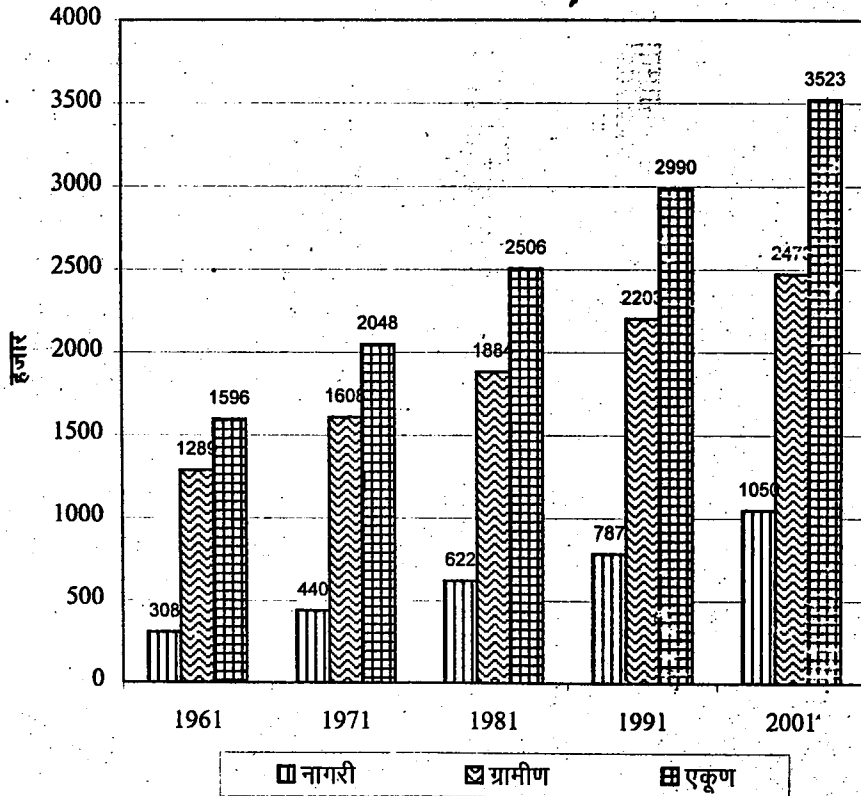
The territorial waters of India extend into the sea to a distance of twelve nautical miles measured from the appropriate base line.  
 Based upon Survey of India map with the permission of the Surveyor General of India © Government of India copyright. 2001.



आलेख क्र. 1  
जिल्ह्याची लोकसंख्या

वर्ष	1961	1971	1981	1991	2001
ग्रामीण	1288	1608	1884	2203	2473
नागरी	308	440	622	737	1050
एकूण	1596	2048	2506	2990	3523

आलेख क्र. 1  
जिल्ह्याची लोकसंख्या  
( जनगणनांनुसार )



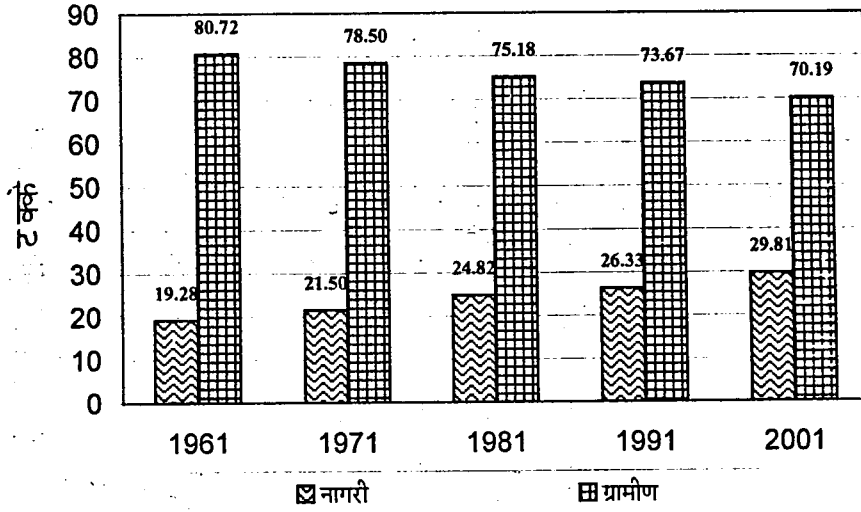
आलेख क्र. 2

जिल्ह्यातील ग्रामीण व नागरी लोकसंख्येचे प्रमाण

वर्ष	1961	1971	1981	1991	2001
ग्रामीण	80.7	78.5	75.2	73.7	70.2
नागरी	19.3	21.5	24.8	26.3	29.8

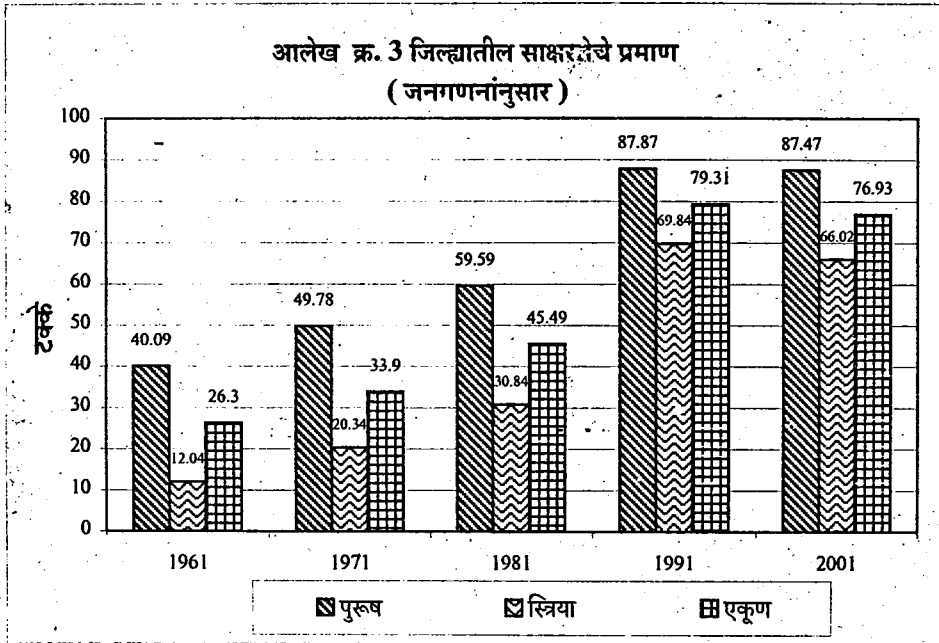
आलेख क्र. 2

जिल्ह्यातील ग्रामीण व नागरी लोकसंख्येचे प्रमाण  
(जनगणनांनुसार)



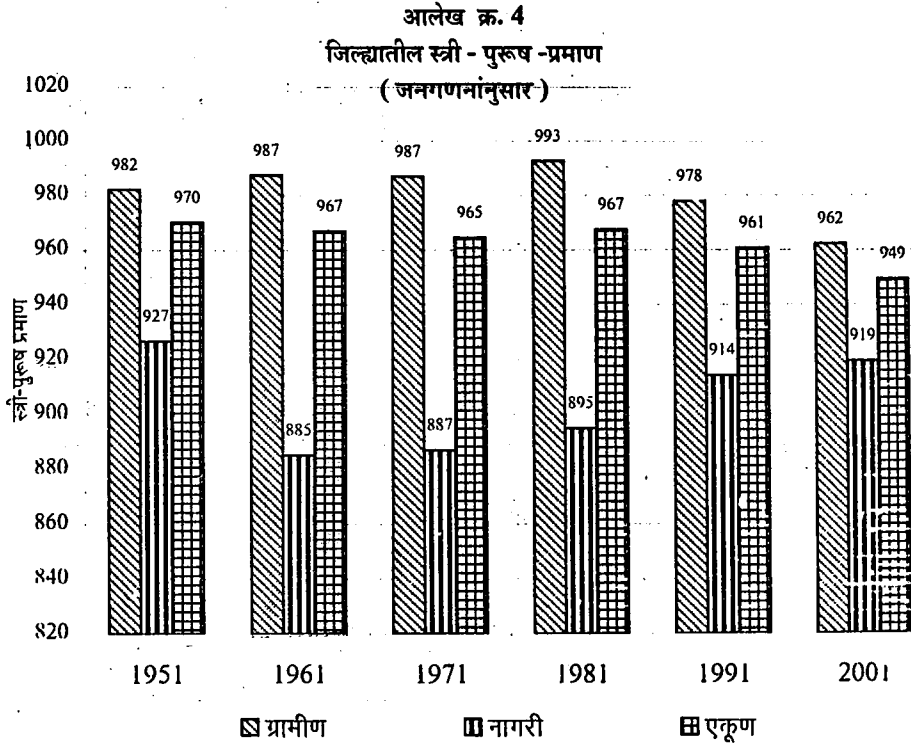
आलेख क्र. 3  
जिल्ह्यातील ग्रामीण नागरी साक्षर लोकसंख्येचे प्रमाण

वर्ष	1961	1971	1981	1991	2001
पुरुष	40.09	49.78	59.59	80.80	87.47
स्त्रिया	12.04	20.34	30.84	53.10	66.02
एकूण	26.3	33.9	45.49	66.90	76.93



आलेख क्र. 4  
जिल्ह्यातील स्त्री-पुरुष प्रमाण

वर्ष	1951	1961	1971	1981	1991	2001
ग्रामीण	982	987	987	993	978	962
नागरी	927	885	887	895	914	919
एकूण	970	967	965	967	961	949



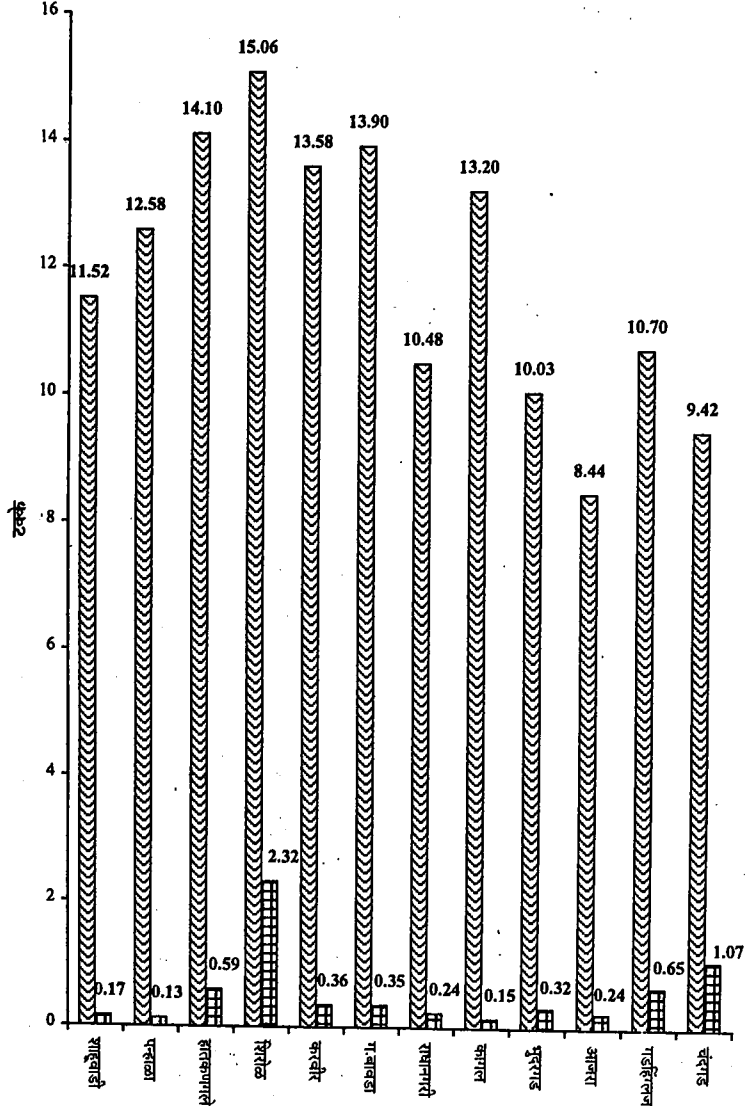
आलेख क्र. 5

जिल्ह्यातील अनुसूचित जाती/जमातीच्या लोकसंख्येची तहसिलनिहाय आकडेवारी

तालुक्याचे नाव	शाहूवाडी	पन्हाळा	हातकण	शिराळ	करवीर	म.बावडा	राधानगरी	कागल	भुदरगड	आजरा	गडहिल्ल	चंदगड
अनुसूचित जाती	11.5	12.6	14.1	15.1	13.6	13.9	10.5	13.2	10.0	8.4	10.7	9.4
अनुसूचित जमाती	0.2	0.1	0.6	2.3	0.4	0.4	0.2	0.2	0.3	0.2	0.7	1.1

आलेख क्र. 5

जिल्ह्यातील अनुसूचित जाती / जमातीच्या लोकसंख्येची तहसिलनिहाय टक्केवारी  
(जनगणना 2001 नुसार)



▨ अनु. जातीच्या लोकसंख्येची टक्केवारी

▤ अनु. जमातीच्या लोकसंख्येची टक्केवारी

# भाग-2

सांख्यिकी तक्ते

पान 1 ते 140

तक्ता क्रमांक - 1.1

निवडक निर्वेशाक

जिल्हा - कोल्हापूर

संदर्भ कालावधी - 1960 ते 2008

अनु.	बाब	परिमाण	संदर्भ वर्ष						
			1960-61	1970-71	1980-81	1990-91	2000-01	2006-07	2007-08
(1)	(2)	(3)	(4)	(5)	(6)	(7)	(8)	(9)	(10)
एक	क्षेत्रफळ व लोकसंख्या :							(2001)	(2001)
1	क्षेत्रफळ	चौ.कि.मी.	8257.9	8059	7620	7685	7746	7746	7746
2	गावे	संख्या	1094	1094	1152	1241	1217	1217	1217
3	शहरे	संख्या	11	11	12	18	18	18	18
4	एकूण लोकसंख्या	हजार	1596	2048	2457	2990	3515	3523	3523
5	शहरी लोकसंख्येचे प्रमाण	टक्के	17	21	25	26	30	30	30
6	घनता (लोकसंख्या प्रति चौ.कि.मी.)	संख्या	198	234	322	359	454	467	467
7	स्त्रिया प्रति एक हजार पुरुष	संख्या	967	965	967	961	949	950	950
दोन	साक्षरतेचे प्रमाण							(2001)	(2001)
1	पुरुष	टक्के	40.1	49.8	59.5	80.3	87.7	87.5	87.5
2	स्त्रिया	टक्के	12.4	20.3	30.8	53.1	66.4	66.0	66.0
3	एकूण	टक्के	26.3	35.4	45.4	66.9	73.2	76.93	76.93
4	ग्रामीण	टक्के	20.9	29.8	39.8	62.5	73.1	73.1	73.1
5	नागरी	टक्के	49.0	55.6	62.3	79.3	85.9	85.9	85.9
तीन	स्थानिक स्वराज्य संस्था								
1	महानगरपालिका	संख्या	0	0	1	1	1	1	1
2	नगरपरिषदा	संख्या	10	10	9	9	9	9	9
3	कटक मंडळे	संख्या	—	—	—	—	—	—	—
4	पंचायत समित्या	संख्या	8	12	12	12	12	12	12
5	ग्राम पंचायती	संख्या	608	807	932	952	1030	1026	1027
चार	क्षेत्रवार जिल्हा व दरडोई उत्पन्न (चालू किंमतीनुसार)							(2005-06)	(2006-07)
1	निव्वळ जिल्हा उत्पन्न	कोटी रु					8449	14249	16524
2	निव्वळ दरडोई उत्पन्न	रुपये					24163	37958	43448
3	राज्याच्या उत्पन्नात जिल्हाचा हिस्सा	टक्के					3.70	3.79	3.78

तक्ता क्रमांक - 1.1

निवडक निर्देशांक

जिल्हा - कोल्हापूर

संदर्भ कालावधी - 1960 ते 2008

अनु.	बाब	परिमाण	संदर्भ वर्ष							
			1960-61	1970-71	1980-81	1990-91	2000-01	2006-07	2007-08	
(1)	(2)	(3)	(4)	(5)	(6)	(7)	(8)	(9)	(10)	
पाच	कृषि व सिंचन							(2000-01)		
1	जंगलव्याप्त क्षेत्र	शंभर हेक्टर	1521	1515	1465	1494	1400	1400	उ.ना.	
2	लागवडीलायक क्षेत्र	--"--	5467	4079	5575	5667	5640	5640	उ.ना.	
3	पिकांखालील एकूण क्षेत्र									
3.1	तृणधान्ये	शंभर हेक्टर	2144	1910	2092	1960	1772	1772	उ.ना.	
3.2	कडधान्ये	--"--	206	146	295	301	279	279	उ.ना.	
3.3	तेलबिया	--"--	533	597	501	888	1340	1340	उ.ना.	
3.4	ऊस	--"--	319	399	500	678	968	968	उ.ना.	
3.5	कापूस	--"--	उ.ना.	7	उ.ना.	1	3	3	उ.ना.	
4	पिकांखालील निव्वळ क्षेत्र	--"--	4138	4034	4276	4258	4478	4478	उ.ना.	
5	दुसोटा क्षेत्राचे निव्वळ पेरलेल्या क्षेत्राशी प्रमाण	टक्के	2.68	1.12	4.19	8.56	26.85	26.85	उ.ना.	
6	सिंचनाखालील स्थूल क्षेत्र	शंभर हेक्टर	391	506	713	952	1352	1352	उ.ना.	
7	सिंचनाखालील स्थूल क्षेत्राचे एकूण पिकांखालील स्थूल क्षेत्राशी प्रमाण	टक्के	7.15	12.4	12.79	16.8	23.80	23.80	उ.ना.	
8	निव्वळ सिंचन क्षेत्र	शंभर हेक्टर	382	486	630	828	1286	1286	उ.ना.	
9	कालव्यांद्वारे सिंचित क्षेत्र	--"--	265	23	444	525	490	490	उ.ना.	
10	विहिरीद्वारे सिंचित क्षेत्र	--"--	117	122	185	303	796	796	उ.ना.	
11	इतर साधनांनी सिंचित क्षेत्र	--"--	9	335	84	124	उ.ना.	उ.ना.	उ.ना.	
सहा	कृषि अवजारे (कृषि गणना)							(1997)	(2003)	
1	लाकडी नांगर	हजार	96	95	103	95	29	45	उ.ना.	
2	लोखंडी नांगर	हजार	8	8	12	25	13	27	उ.ना.	
3	बैलगाड्या	हजार	46	49	52	28	29	26	उ.ना.	
4	ट्रॅक्टर	हजार	0.4	1	1	3	7	6	उ.ना.	
5	सिंचनाकरिता तेलावर चालणारे पंप	हजार	11	12	17	11	9	8	उ.ना.	
6	सिंचनाकरिता विद्युत्पंप	हजार	3	6	18	18	20	23	उ.ना.	
7	उसाचे चरक	हजार	2	1	1.5	0.6	0.6	1.2	उ.ना.	
7.1	शक्तीवर चालणारे	हजार	2	1	1.5	0.5	0.3	1.0	उ.ना.	
7.2	बैलाच्या मदतीने	हजार	0.3	0	0	0.1	0.3	0.2	उ.ना.	



तक्ता क्रमांक - 1.1

निवडक निर्देशांक

जिल्हा - कोल्हापूर

संदर्भ कालावधी - 1960 ते 2008

अनु.	बाब	परिमाण	संदर्भ वर्ष						
			1960-61	1970-71	1980-81	1990-91	2000-01	2006-07	2007-08
(1)	(2)	(3)	(4)	(5)	(6)	(7)	(8)	(9)	(10)
सात	पशुधन (पशुगणना)						(1998)	(2003)	
1	एकूण पशुधन	हजार	828	881	1019	1075	1282	1275	उ.ना.
2	दुभत्या गायी	---"	40	31	37	47	59	22	उ.ना.
3	दुभत्या म्हशी	---"	103	117	172	217	321	325	उ.ना.
4	शेळ्या व मेंढ्या	---"	233	252	292	319	360	341	उ.ना.
5	कोंबड्या व तत्सम पक्षी	---"	539	550	1171	931	1583	1259	उ.ना.
आठ	मत्स्य व्यवसाय								
1	एकूण मत्स्य उत्पादन	मे. टन	उ.ना.	उ.ना.	120	900	2992	3159	3107
2	मच्छीमार सहकारी संस्था	संख्या	उ.ना.	उ.ना.	13	18	22	39	39
3	संस्थातील सभासद	संख्या	उ.ना.	उ.ना.	18767	उ.ना.	उ.ना.	4335	5035
नऊ	सहकार क्षेत्र								
1	संस्था						(2004-05)		
1.1	कृषि पतसंस्था	संख्या	924	959	932	1029	1508	1719	उ.ना.
1.2	बिगर कृषि पतसंस्था	संख्या	103	447	1123	1192	2669	2892	उ.ना.
1.3	उत्पादक संस्था	संख्या	उ.ना.	उ.ना.	उ.ना.	2431	4771	5436	उ.ना.
1.4	पणन संस्था	संख्या	उ.ना.	15	19	26	74	218	उ.ना.
1.5	सामाजिक सेवा संस्था	संख्या	उ.ना.	उ.ना.	उ.ना.	935	1292	1808	उ.ना.
2	सभासद								
2.1	कृषि पतसंस्था	संख्या	161	256	328	532	697	7471	उ.ना.
2.2	बिगर कृषि पतसंस्था	संख्या	38	83	288	582	2081	2281	उ.ना.
2.3	उत्पादक संस्था	संख्या	उ.ना.	उ.ना.	उ.ना.	उ.ना.	उ.ना.	उ.ना.	उ.ना.
2.4	पणन संस्था	संख्या	उ.ना.	37	75	99	71	135	उ.ना.
2.5	सामाजिक सेवा संस्था	संख्या	उ.ना.	उ.ना.	उ.ना.	191	उ.ना.	उ.ना.	उ.ना.
3	खेळते भांडवल								
3.1	कृषि पतसंस्था	लाख रुपये	480	1649	10455	43129	54941	77308	उ.ना.
3.2	बिगर कृषि पतसंस्था	लाख रुपये	857	633	10128	65213	485518	4078945	उ.ना.
3.3	उत्पादक संस्था	लाख रुपये	उ.ना.	उ.ना.	उ.ना.	उ.ना.	उ.ना.	उ.ना.	उ.ना.
3.4	पणन संस्था	लाख रुपये	उ.ना.	उ.ना.	1165	3361	8404	10461	उ.ना.
3.5	सामाजिक सेवा संस्था	लाख रुपये	उ.ना.	उ.ना.	उ.ना.	2966	उ.ना.	उ.ना.	उ.ना.

तक्ता क्रमांक - 1.1

निवडक निर्देशाक

जिल्हा -कोल्हापूर

संदर्भ कालावधी - 1960 ते 2008

अनु.	बाब	परिमाण	संदर्भ वर्ष						
			1960-61	1970-71	1980-81	1990-91	2000-01	2006-07	2007-08
(1)	(2)	(3)	(4)	(5)	(6)	(7)	(8)	(9)	(10)
सहकार क्षेत्र ( पुढे चालू )			(2004-05) (2005-06)						
4	दिलेली कर्जे								
4.1	शेती पतसंस्था	लाख रुपये	382	1763	5006	16372	31360	36340	उ.ना.
4.2	बिगर शेती पतसंस्था	लाख रुपये	0.55	उ.ना.	उ.ना.	1858	233696	227659	उ.ना.
4.3	उत्पादक संस्था	लाख रुपये	उ.ना.	उ.ना.	उ.ना.	उ.ना.	उ.ना.	उ.ना.	उ.ना.
4.4	पणन संस्था	लाख रुपये	उ.ना.	उ.ना.	उ.ना.	उ.ना.	उ.ना.	उ.ना.	उ.ना.
4.5	सामाजिक सेवा संस्था	लाख रुपये	उ.ना.	उ.ना.	उ.ना.	उ.ना.	उ.ना.	उ.ना.	उ.ना.
दहा	विजेचा वापर								
1	घरगुती	हजार कि.वॅ.तास	1773	15494	42560	135433	286794	306559	307357
2	वाणिज्यिक	हजार कि.वॅ.तास	1580	14180	18237	41594	78186	75567	79416
3	औद्योगिक	हजार कि.वॅ.तास	6174	94186	615666	529782	794393	1348561	1498067
4	कृषि	हजार कि.वॅ.तास	उ.ना.	उ.ना.	8076	33450	377434	421774	511933
5	इतर	हजार कि.वॅ.तास	10213	326865	87704	35990	45037	95652	104771
6	एकूण	हजार कि.वॅ.तास	19740	450725	772243	776249	1581846	2248112	2501546
7	विद्युतीकरण झालेली गावे	संख्या	102	638	946	1141	1198	1193	1196
अकरा	वाहतूक व दळणवळण								
1	रस्त्यांची एकूण लांबी	कि.मी.	1764	2782	4375	5843	7562	9060	9162
2	दर 100 चौ.कि.मी. क्षेत्रामागे रस्त्यांची लांबी	कि.मी.	21.86	33.59	54.29	76.67	97.62	116.96	118.67
3	दरलाख लोकसंख्ये मागेरस्त्याची लांबी,	कि.मी.	110.5	135.8	174.56	195.5	214.7	257.00	239.34
4	एकूण मालवाहतूक वाहने	संख्या	—	—	—	—	—	52588	55810
5	एकूण प्रवासी वाहने	संख्या	—	—	—	—	—	461368	492677
6	रेल्वे मार्गाची एकूण लांबी	कि.मी.	37.68	37.68	37.68	37.68	37.68	35.67	35.67
7	डाक कार्यालये	संख्या	256	375	468	510	555	559	559
8	तार कार्यालये	संख्या	22	44	88	84	86	11	11
9	दूरध्वनी	संख्या	—	2967	8311	19573	154772	214161	188669
बारा	नोंदणीकृत कारखाने व रोजगार							(2005)	(2006)
1	चालू कारखाने	संख्या	288	370	490	1070	1387	1293	1310
2	कामगारांची दैनिक उपस्थिती	संख्या	13437	15164	27298	35914	45041	46764	47081

तक्ता क्रमांक - 1.1

निवडक निर्देशांक

जिल्हा - कोल्हापूर

संदर्भ कालावधी - 1960 ते 2008

अनु.	बाब	परिमाण	संदर्भ वर्ष						
			1960-61	1970-71	1980-81	1990-91	2000-01	2006-07	2007-08
(1)	(2)	(3)	(4)	(5)	(6)	(7)	(8)	(9)	(10)
तेरा	शिक्षण							(2004-05)	(2005-06)
1	प्राथमिक								
1.1	संस्था	संख्या	1544	1828	1944	2100	2101	2127	2150
1.2	विद्यार्थी	हजारात	208	269	378	430	403	384	377
1.3	शिक्षक	हजारात	5	8	9	12	12	12	11
1.4	प्रति शिक्षक विद्यार्थी	संख्या	*30	34	41	35	35	32	34
2									
2.1	संस्था	संख्या	130	249	239	408	651	773	792
2.2	विद्यार्थी	हजारात	28	68	121	200	316	319	313
2.3	शिक्षक	हजारात	1	2	4	6	9	11	10
2.4	प्रति शिक्षक विद्यार्थी	संख्या	23	34	29	31	34	30	31
3	महाविद्यालये								
3.1	संस्था	संख्या	ऊ.ना.	ऊ.ना.	17	35	78	55	54
3.2	विद्यार्थी	हजारात	ऊ.ना.	ऊ.ना.	23	41	59	43	37
3.3	शिक्षक	हजारात	ऊ.ना.	ऊ.ना.	1	2	2	1	1
3.4	प्रति शिक्षक विद्यार्थी	संख्या	ऊ.ना.	ऊ.ना.	23	27	31	32	30
चोदा	सार्वजनिक आरोग्य								
1	दवाखाने	संख्या	16	78	93	76	68	67	63
2	रुग्णालये	संख्या	4	7	8	22	22	25	25
3	प्राथमिक आरोग्य केंद्रे	संख्या	17	24	39	66	71	72	72
4	प्राथमिक आरोग्य उपकेंद्रे	संख्या	ऊ.ना.	ऊ.ना.	—	—	371	410	413
5	खाटा	संख्या	498	837	1046	1801	1825	2456	2456
6	दर लाख लोकसंख्येमागे खाटा	संख्या	31	41	41	60	52	70	64
पंधरा	संकीर्ण								
1	बँक शाखा	संख्या	51	113	322	615	845	225	228
2	दूरदर्शन केबल चालक	संख्या	ऊ.ना.	ऊ.ना.	ऊ.ना.	ऊ.ना.	1535	1535	1535
3	दूरदर्शन केबल धारक	संख्या	ऊ.ना.	ऊ.ना.	ऊ.ना.	ऊ.ना.	ऊ.ना.	120175	120175
4	गोबर गॅस संयंत्रे	संख्या	—	—	—	11293	1947	5252	7037

आधार :- जिल्हा सांख्यिकी कार्यालय,

तक्ता क्रमांक - 2.1  
लोकसंख्या विषयक निवडक आकडेवारी

जिल्हा - कोल्हापूर

संदर्भ वर्ष : जनगणना 2001

अ. क्र.	बाब/ तहसील	ग्रामीण/ नागरी	क्षेत्र चौ.कि.मी.	लोकसंख्या			कुटुंबांची संख्या (000)	लोकसंख्येची घनता	स्त्री-पुरुष प्रमाण
				एकूण	पुरुष	स्त्रिया			
(1)	(2)	(3)	(4)	(5)	(6)	(7)	(8)	(9)	(10)
1	शाहूताडी	एकूण	1043.50	176859	86304	90555	36	169	1049
		ग्रामीण	1041.60	171355	83522	87833	35	165	1052
		नागरी	1.90	5504	2782	2722	1	2897	978
2	पन्हाळा	एकूण	568.80	238383	124073	114310	47	419	921
		ग्रामीण	566.20	234931	122095	112836	46	415	924
		नागरी	2.60	3452	1978	1474	1	1328	745
3	हातकणगले	एकूण	609.40	709628	371250	338378	142	1164	911
		ग्रामीण	543.10	354625	184299	170326	70	653	924
		नागरी	66.30	355003	186951	168052	72	5354	899
4	शिरोळ	एकूण	507.90	359179	185014	174165	71	707	941
		ग्रामीण	480.70	294785	152143	142642	58	613	938
		नागरी	27.20	64394	32871	31523	13	2367	959
5	करवीर	एकूण	671.10	906866	473090	433776	184	1351	917
		ग्रामीण	578.10	358052	187919	170123	70	619	905
		नागरी	93.00	548814	285171	263643	114	5901	925
6	गगनबावडा	एकूण	279.30	32525	16521	16004	6	116	969
		ग्रामीण	279.30	32525	16521	16004	6	116	969
		नागरी	0.00	0	0	0	0	0	0
7	राधानगरी	एकूण	892.30	188107	96671	91436	37	211	946
		ग्रामीण	892.30	188107	96671	91436	37	211	946
		नागरी	0.00	0	0	0	0	0	0
8	कागल	एकूण	547.50	248237	127381	120856	51	453	949
		ग्रामीण	506.60	215257	110552	104705	44	425	947
		नागरी	40.90	32980	16829	16151	7	806	960

तक्ता क्रमांक - 2.1

लोकसंख्या विषयक निवडक आकडेवारी

जिल्हा - कोल्हापूर

संदर्भ वर्ष : जनगणना 2001

अ. क्र.	बाब/ तहसील	ग्रामीण/ नागरी	क्षेत्र चौ.कि.मी.	लोकसंख्या			कुटुंबांची संख्या (000)	लोकसंख्येची घनता	स्त्री-पुरुष प्रमाण
				एकूण	पुरुष	स्त्रिया			
(1)	(2)	(3)	(4)	(5)	(6)	(7)	(8)	(9)	(10)
9	भुदरगड	एकूण	644.40	144910	72631	72279	31	225	995
		ग्रामीण	644.40	144910	72631	72279	31	225	995
		नागरी	0.00	0	0	0	0	0	0
10	आजरा	एकूण	548.80	121430	58320	63110	27	221	1082
		ग्रामीण	541.00	106581	50710	55871	24	197	1102
		नागरी	7.80	14849	7610	7239	3	1904	951
11	गडहिंग्लज	एकूण	481.20	216257	107291	108966	46	449	1016
		ग्रामीण	472.10	190900	94252	96648	41	404	1025
		नागरी	9.10	25357	13039	12318	5	2786	945
12	चंदगड	एकूण	952.20	180781	88924	91857	35	190	1033
		ग्रामीण	952.20	180781	88924	91857	35	190	1033
		नागरी	0.00	0	0	0	0	0	0
एकूण जिल्हा	एकूण	7746.40	3523162	1807470	1715692	712	455	949	
	ग्रामीण	7497.60	2472809	1260239	1212570	497	330	962	
	नागरी	248.80	1050353	547231	503122	215	4222	919	

तक्ता क्रमांक - 2.1  
लोकसंख्या विषयक निवडक आकडेवारी

जिल्हा - कोल्हापूर

संदर्भ वर्ष : जनगणना 2001

अ. क्र.	बाब/ तहसील	ग्रामीण/ नागरी	गावांची संख्या	शहरांची संख्या	साक्षरता (%)			मागासवर्गीय लोकसंख्या (%)		प्रक्षेपित लोकसंख्या (1 मार्च 2008)
					एकूण	पुरुष	स्त्रिया	अनुसूचित जाती	अनुसूचित जमाती	
(1)	(2)	(3)	(11)	(12)	(13)	(14)	(15)	(16)	(17)	(18)
1	शाहूवाडी	एकूण	133	1	66.93	81.08	53.83	11.52	0.17	190910
		ग्रामीण	133	0	66.20	80.56	52.93	11.30	0.16	185211
		नागरी		1	89.16	96.22	82.13	18.20	0.29	5698
2	पन्हाळा	एकूण	130	1	74.16	86.21	61.36	12.58	0.13	263255
		ग्रामीण	130	0	73.88	86.01	61.05	12.57	0.12	259418
		नागरी		1	92.52	97.81	85.31	13.01	0.64	3837
3	हातकणगले	एकूण	58	0	80.25	89.12	70.66	14.10	0.59	827452
		ग्रामीण	58	0	77.52	87.45	66.99	17.86	0.71	380009
		नागरी		5	82.98	90.76	74.39	10.34	0.47	447443
4	शिरोळ	एकूण	54	2	80.15	89.33	70.59	15.06	2.32	399911
		ग्रामीण	54	0	79.43	88.87	69.56	16.42	2.61	327710
		नागरी	0	2	83.42	91.44	75.21	8.86	1.01	72201
5	करवीर	एकूण	125	5	83.16	91.04	74.71	13.58	0.36	1050895
		ग्रामीण	125	0	75.28	86.59	63.04	15.57	0.22	387445
		नागरी	0	5	88.17	93.90	82.08	12.28	0.44	663450
6	गगनबावडा	एकूण	39	0	60.74	75.29	46.01	13.90	0.35	36320
		ग्रामीण	39	0	60.74	75.29	46.01	13.90	0.35	36320
		नागरी	0	0	0	0	0	0	0	0
7	राधानगरी	एकूण	114	0	71.33	85.40	56.67	10.48	0.24	202720
		ग्रामीण	114	0	71.33	85.40	56.67	10.48	0.24	202720
		नागरी	0	0	0	0	0	0	0	0
8	कागल	एकूण	86	2	73.58	85.70	61.08	13.20	0.15	276251
		ग्रामीण	86	0	72.45	85.06	59.40	13.06	0.15	239380
		नागरी	0	2	81.02	89.91	71.94	14.07	0.15	36871

तक्ता क्रमांक - 2.1  
लोकसंख्या विषयक निवडक आकडेवारी

जिल्हा - कोल्हापूर

संदर्भ वर्ष : जनगणना 2001

अ. क्र.	बाव/ तहसील	ग्रामीण/ नागरी	गावांची संख्या	शहरांची संख्या	साक्षरता (%)			मागासवर्गीय लोकसंख्या (%)		प्रक्षेपित लोकसंख्या (1 मार्च 2008)
					एकूण	पुरुष	स्त्रिया	अनुसूचित जाती	अनुसूचित जमाती	
(1)	(2)	(3)	(11)	(12)	(13)	(14)	(15)	(16)	(17)	(18)
9	भुदरगड	एकूण	114	0	72.92	86.14	59.89	10.03	0.32	158454
		ग्रामीण	114	0	72.92	86.14	59.89	10.03	0.32	158454
		नागरी	0	0	0	0	0	0	0	0
10	आजरा	एकूण	96	1	69.37	82.58	57.45	8.44	0.24	121555
		ग्रामीण	96	0	67.18	81.19	54.78	9.09	0.20	106690
		नागरी	0	1	85.03	91.77	78.03	3.81	0.48	14864
11	गडहिंग्लज	एकूण	91	1	71.81	83.96	60.07	10.70	0.65	230377
		ग्रामीण	91	0	69.76	82.54	57.55	10.88	0.69	202708
		नागरी	0	1	86.97	93.92	79.64	9.35	0.37	27668
12	चंदगड	एकूण	156	0	66.67	80.74	53.29	9.42	1.07	197138
		ग्रामीण	156	0	66.67	80.74	53.29	9.42	1.07	197138
		नागरी	0	0	0	0	0	0	0	0
एकूण जिल्हा	एकूण	1196	18	76.93	87.47	66.02	12.76	0.61	3955238	
	ग्रामीण	1196	0	73.07	85.22	60.70	13.38	0.66	2683203	
	नागरी	0	18	85.87	92.56	78.69	11.32	0.48	1272032	

आधार - भारताची जनगणना.

(9)

तक्ता क्रमांक - 2.2  
लोकसंख्या आणि वृद्धीदर

जिल्हा-कोल्हापूर

संदर्भ वर्ष : 1951 -2011

जनगणना वर्ष	ग्रामीण/ नागरी	लोकसंख्या			दशवार्षिक वृद्धीदर	वार्षिक चक्रवर्त दृष्टीवर
		एकूण	पुरुष	स्त्रिया		
(1)	(2)	(3)	(4)	(5)	(6)	(7)
1951	एकूण	1308060	663937	644123	-	-
	ग्रामीण	1030603	519932	510671	-	-
	नागरी	277457	144005	133452	-	-
1961	एकूण	1596493	811693	784800	22.05	1.99
	ग्रामीण	1288718	648429	640289	25.05	2.24
	नागरी	307775	163264	144511	10.93	1.04
1971	एकूण	2042049	1039474	1002575	27.91	2.23
	ग्रामीण	1601804	806165	795639	24.29	2.20
	नागरी	440245	233309	206936	43.04	2.31
1981	एकूण	2506330	1273881	1232449	22.74	2.17
	ग्रामीण	1884308	945621	938687	17.64	2.01
	नागरी	622022	328260	293762	41.29	2.69
1991	एकूण	2989507	1524732	1464775	19.28	2.07
	ग्रामीण	2202505	1113588	1088917	16.89	1.90
	नागरी	787002	411144	375858	26.52	2.61
2001	एकूण	3523162	1807470	1715692	17.85	1.98
	ग्रामीण	2472809	1260239	1212570	12.27	1.75
	नागरी	1050353	547231	503122	33.46	2.66
2011 प्रक्षेपित	एकूण	4178308	2154565.1	2023743	18.60	1.94
	ग्रामीण	2776467	1426203	1350265	12.28	1.65
	नागरी	1401841	728362	673478	33.46	2.70

आधार - भारताची जनगणना.



तक्ता क्रमांक - 2.3  
शहरांची वर्गवारी आणि त्यांची लोकसंख्या

जिल्हा :कोल्हापूर

संदर्भ वर्ष : 2001

अ. क्र.	शहराचे नाव	शहराचे वर्गीकरण	लोकसंख्या			लोकसंख्या वाढीचा दशवार्षिक वृद्धीदर
			एकूण	पुरुष	स्त्रिया	
(1)	(2)	(3)	(4)	(5)	(6)	(7)
1	गडहिंग्लज	ब वर्ग न.पा.	25357	13039	12318	13.27
2	गांधीनगर	गणना शहर	12374	6480	5894	1.69
3	हुपरी	गणना शहर	28265	14522	13743	34.68
4	इचलकरंजी	अ वर्ग न.पा.	257610	136063	121547	19.85
5	जयसिंगपूर	क वर्ग म.न.पा.	43067	22017	21050	27.55
6	कबनूर	गणना शहर	28250	14914	13336	34.34
7	कागल	क वर्ग न.पा.	23776	12109	11667	21.77
8	कोल्हापूर	अ वर्ग म.न.पा.	493167	255778	237389	21.36
9	कुरुदवाड	क वर्ग न.पा.	21327	10854	10473	1.96
10	कोरोची	गणना शहर	18120	9642	8478	68.53
11	मलकापूर	क वर्ग न.पा.	5504	2782	2722	5.08
12	मुरगूड	क वर्ग न.पा.	9204	4720	4484	7.05
13	पन्हाळा	क वर्ग न.पा.	3452	1978	1474	16.31
14	वडगाव	क वर्ग न.पा.	22758	11810	10948	19.23
15	उचगाव	गणना शहर	22548	11964	10584	52.45
16	पाचगाव	गणना शहर	11991	6334	5657	136.56
17	कळंबे तर्फ ठाणे	गणना शहर	8734	4615	4119	33.12
18	आजरा	गणना शहर	14849	7610	7239	14.73
एकूण नागरी			1050353	547231	503122	22.40

आधार - भारताची जनगणना.

तक्ता क्रमांक - 2.4

मुख्य व सीमांतिक काम करणा-यांचे उद्योग गटनिहाय वर्गीकरण

जिल्हा - कोल्हापूर

संदर्भ वर्ष : 2001

अ. क्र.	काम करणा-यांचे क्षेत्र	एकूण	ग्रामीण	नागरी
(1)	(2)	(3)	(4)	(5)
<b>मुख्य काम करणारे</b>				
1	शेतकरी	561840	549791	12049
2	शेतमजूर	217497	203101	14396
3	वस्तुनिर्माण प्रक्रिया, सेवा व दुरुस्त्या इ. घरगुती उद्योगात काम करणारे	43690	31413	12277
4	इतर काम करणारे	571855	282613	289242
5	एकूण मुख्य काम करणारे	1394882	1066918	327964
<b>सीमांतिक काम करणारे</b>				
6	शेतकरी	104074	102967	1107
7	शेतमजूर	75423	71794	3629
8	वस्तुनिर्माण प्रक्रिया, सेवा व दुरुस्त्या इ. घरगुती उद्योगात काम करणारे	15413	11873	3540
9	इतर काम करणारे	63178	50315	12863
10	एकूण सीमांतिक काम करणारे	258088	236949	21139
<b>काम करणा-यांचे वर्गीकरण</b>				
11	एकूण काम करणारे	1652970	1303867	349103
12	काम करणा-यांची एकूण लोकसंख्येशी टक्केवारी	46.92	52.73	33.24
13	एकूण काम न करणारे	1870192	1168942	701250
14	काम न करणा-यांची एकूण लोकसंख्येशी टक्केवारी	53.08	47.27	66.76
15	जिल्ह्याची एकूण लोकसंख्या	3523162	2472809	1050353

आधार - भारताची जनगणना

तक्ता क्रमांक - 2.5

धर्म व वयोगटानुसार लोकसंख्या

जिल्हा - कोल्हापूर

संदर्भ वर्ष : 2001

अ.क्र.	बाब	एकूण	ग्रामीण	नागरी
(1)	(2)	(3)	(4)	(5)
<b>धर्मानुसार</b>				
1	बौध्द	37932	30797	7135
2	ख्रिश्चन	16078	8324	7754
3	हिंदू	3077263	2221131	856132
4	जैन	147285	98986	48299
5	मुस्लिम	236875	109976	126899
6	शीख	2082	990	1092
7	इतर	2288	387	1901
	धर्म सांगितले नसलेले	3359	2218	1141
	सर्व धर्म (एकूण)	3523162	2472809	1050353
<b>वयोगटानुसार (वर्षे)</b>				
1	0 - 6	449883	325878	124005
2	7 - 14	586455	412033	174422
3	15-19	331286	226426	104860
4	20-24	308665	205273	103392
5	25-29	296516	199167	97349
6	30-34	275483	187960	87523
7	35-39	266464	183580	82884
8	40-49	410807	287430	123377
9	50-59	262473	187496	74977
10	60 वर्षावरील	330829	253993	76836
10	वय अनिर्देशित	4301	3573	728
12	सर्व वयोगट (एकूण)	3523162	2472809	1050353

आधार - भारताची जनगणना

तक्ता क्रमांक 2.6  
दारिद्र्य रेषेखालील ग्रामीण कुटुंबे

जिल्हा :- कोल्हापूर

संदर्भ - 2003

अ. क्र	तालुका	ग्रामीण कुटुंबांची एकूण संख्या	दारिद्र्य रेषेखालील ग्रामीण कुटुंबे															दारिद्र्य रेषे-खालील एकूण कुटुंबांची संख्या	दारिद्र्य रेषे-खालील कुटुंबांची टक्के वारी)	
			अनुसूचित जाती				अनुसूचित जमाती				इतर				एकूण					
			शेतकरी	शेतमजूर	इतर	एकूण	शेतकरी	शेतमजूर	इतर	एकूण	शेतकरी	शेतमजूर	इतर	एकूण	शेतकरी	शेतमजूर	इतर			
(1)	(2)	(3)	(4)	(5)	(6)	(7)	(8)	(9)	(10)	(11)	(12)	(13)	(14)	(15)	(16)	(17)	(18)	(19)	(20)	
1	शाहूवाडी	39929	उ.ना.	उ.ना.	उ.ना.	उ.ना.	उ.ना.	उ.ना.	उ.ना.	उ.ना.	उ.ना.	उ.ना.	उ.ना.	उ.ना.	उ.ना.	उ.ना.	उ.ना.	उ.ना.	7023	17.59
2	पन्हाळा	52302	उ.ना.	उ.ना.	उ.ना.	उ.ना.	उ.ना.	उ.ना.	उ.ना.	उ.ना.	उ.ना.	उ.ना.	उ.ना.	उ.ना.	उ.ना.	उ.ना.	उ.ना.	उ.ना.	9199	17.59
3	हातकणगले	83891	उ.ना.	उ.ना.	उ.ना.	उ.ना.	उ.ना.	उ.ना.	उ.ना.	उ.ना.	उ.ना.	उ.ना.	उ.ना.	उ.ना.	उ.ना.	उ.ना.	उ.ना.	उ.ना.	14755	17.59
4	शिरोळ	59754	उ.ना.	उ.ना.	उ.ना.	उ.ना.	उ.ना.	उ.ना.	उ.ना.	उ.ना.	उ.ना.	उ.ना.	उ.ना.	उ.ना.	उ.ना.	उ.ना.	उ.ना.	उ.ना.	10509	17.59
5	करवीर	79703	उ.ना.	उ.ना.	उ.ना.	उ.ना.	उ.ना.	उ.ना.	उ.ना.	उ.ना.	उ.ना.	उ.ना.	उ.ना.	उ.ना.	उ.ना.	उ.ना.	उ.ना.	उ.ना.	14032	17.61
6	गगनबावडा	6819	उ.ना.	उ.ना.	उ.ना.	उ.ना.	उ.ना.	उ.ना.	उ.ना.	उ.ना.	उ.ना.	उ.ना.	उ.ना.	उ.ना.	उ.ना.	उ.ना.	उ.ना.	उ.ना.	1199	17.58
7	राधानगरी	43324	उ.ना.	उ.ना.	उ.ना.	उ.ना.	उ.ना.	उ.ना.	उ.ना.	उ.ना.	उ.ना.	उ.ना.	उ.ना.	उ.ना.	उ.ना.	उ.ना.	उ.ना.	उ.ना.	7620	17.59
8	कागल	49829	उ.ना.	उ.ना.	उ.ना.	उ.ना.	उ.ना.	उ.ना.	उ.ना.	उ.ना.	उ.ना.	उ.ना.	उ.ना.	उ.ना.	उ.ना.	उ.ना.	उ.ना.	उ.ना.	8764	17.59
9	भुदरगड	33224	उ.ना.	उ.ना.	उ.ना.	उ.ना.	उ.ना.	उ.ना.	उ.ना.	उ.ना.	उ.ना.	उ.ना.	उ.ना.	उ.ना.	उ.ना.	उ.ना.	उ.ना.	उ.ना.	5772	17.37
10	आजरा	27651	उ.ना.	उ.ना.	उ.ना.	उ.ना.	उ.ना.	उ.ना.	उ.ना.	उ.ना.	उ.ना.	उ.ना.	उ.ना.	उ.ना.	उ.ना.	उ.ना.	उ.ना.	उ.ना.	4821	17.44
11	गडहिंगलज	48938	उ.ना.	उ.ना.	उ.ना.	उ.ना.	उ.ना.	उ.ना.	उ.ना.	उ.ना.	उ.ना.	उ.ना.	उ.ना.	उ.ना.	उ.ना.	उ.ना.	उ.ना.	उ.ना.	8607	17.59
12	चंदगड	36375	उ.ना.	उ.ना.	उ.ना.	उ.ना.	उ.ना.	उ.ना.	उ.ना.	उ.ना.	उ.ना.	उ.ना.	उ.ना.	उ.ना.	उ.ना.	उ.ना.	उ.ना.	उ.ना.	6404	17.61
	एकूण	561739	उ.ना.	उ.ना.	उ.ना.	उ.ना.	उ.ना.	उ.ना.	उ.ना.	उ.ना.	उ.ना.	उ.ना.	उ.ना.	उ.ना.	उ.ना.	उ.ना.	उ.ना.	उ.ना.	98705	17.57

आधार:- प्रकल्प अधिकारी, जिल्हा ग्रामीण विकास यंत्रणा,

टिप -1) दारे. खालील कुटुंबांची शेतकरी, शेतमजूर व इतर अशी अनुसूचित जाती, अनुसूचित जमातीनिहाय वर्गदारी संबंधीत कार्यालयकडून उपलब्ध झालेली नाही.

तक्ता क्रमांक - 3.1

क्षेत्रवार जिल्हा उत्पन्न व दरडोई जिल्हा उत्पन्न - चालू किंमतीनुसार

जिल्हा - कोल्हापूर

संदर्भ वर्ष : 2005-06 व 2006-07

(लाख रू)

अ. क्र.	क्षेत्र	वर्ष 2005-06 *		वर्ष 2006-07 @	
		स्थूल जिल्हा उत्पन्न	निव्वळ जिल्हा उत्पन्न	स्थूल जिल्हा उत्पन्न	निव्वळ जिल्हा उत्पन्न
(1)	(2)	(3)	(4)	(5)	(6)
1.1	कृषी	263703	248720	308991	291435
1.2	वन संवर्धन	9749	9363	10323	9914
1.3	मासेमारी	1064	872	1354	1110
1.4	खाण व दगड खाणकाम	2729	2316	3160	2682
प्राथमिक क्षेत्र एकूण		277246	261271	323828	305140
2.1	नोंदणीकृत उद्योग	184330	139636	223782	169523
2.2	अनोंदणीकृत उद्योग	100730	78763	116980	91470
2.3	बांधकाम	75742	73284	92189	89192
2.4	बीज, गॅस व पाणीपुरवठा	19309	9608	22333	11113
द्वितीय क्षेत्र एकूण		380109	301292	455284	361304
3.1	रेल्वे	922	654	985	693
3.2	परिवहन, साठवणूक	52411	25897	62864	31062
3.3	दळणवळण	31676	25917	38156	31219
3.4	व्यापार व उपाहारगृहे	355207	335969	417702	395079
3.5	बँका व विमा उद्योग	248239	240965	277058	269058
3.6	व्यवसाय सेवा	131175	114189	144340	125649
3.7	सार्वजनिक प्रशासन	45716	37466	50759	41599
3.8	इतर सेवा	92147	81280	103899	91638
तृतीय क्षेत्र एकूण		957492	862337	1095752	985996
एकूण जिल्हा उत्पन्न		1614847	1424900	1874864	1652440
दरडोई जिल्हा उत्पन्न(रु)		43018	37958	49297	43448
एकूण राज्य उत्पन्न		43805796	37591451	50935604	43703514
दरडोई राज्य उत्पन्न (रु)		42056	36090	48171	41331
एकूण जिल्हा उत्पन्नाची राज्य उत्पन्नाशी टक्केवारी		3.69	3.79	3.68	3.78

टिप : 1) \* अस्थायी @ प्रारंभिक 2) आकडे पूर्णांकात दिल्याने बेरजा जुळतीलच असे नाही.

आधार - अर्थ व सांख्यिकी संचालनालय, मुंबई

तक्ता क्रमांक - 3.2

क्षेत्रवार जिल्हा उत्पन्न व दरडोई जिल्हा उत्पन्न - स्थिर किंमतीनुसार (1999-00)

जिल्हा -

संदर्भ वर्ष : 2005-06 व 2006-07

(लाख रु)

अ. क्र.	क्षेत्र	वर्ष 2005-06 *		वर्ष 2006-07 @	
		स्थूल जिल्हा उत्पन्न	निव्वळ जिल्हा उत्पन्न	स्थूल जिल्हा उत्पन्न	निव्वळ जिल्हा उत्पन्न
(1)	(2)	(3)	(4)	(5)	(6)
1.1	कृषी	216113	204755	232464	220247
1.2	वन संवर्धन	5130	4837	5131	4838
1.3	मासेमारी	662	518	839	656
1.4	खाण व दगड खाणकाम	1846	1557	1870	1577
प्राथमिक क्षेत्र एकूण		223750	211666	240304	227318
2.1	नोंदणीकृत उद्योग	134591	99634	154950	114704
2.2	अनोंदणीकृत उद्योग	80101	64592	87941	70913
2.3	बांधकाम	52799	50866	63892	61552
2.4	वीज, गॅस व पाणीपुरवठा	18514	12047	20420	13287
द्वितीय क्षेत्र एकूण		286006	227138	327202	260457
3.1	रेल्वे	841	675	877	712
3.2	परिवहन, साठवणूक	39990	18867	42780	20184
3.3	दळणवळण	37526	33143	44472	39278
3.4	व्यापार व उपाहारगृहे	269975	255530	300889	284790
3.5	बँका व विमा उद्योग	195844	190315	208607	202767
3.6	व्यवसाय सेवा	96491	84714	102375	89879
3.7	सार्वजनिक प्रशासन	35928	29618	36797	30335
3.8	इतर सेवा	72865	64860	75037	66793
तृतीय क्षेत्र एकूण		749459	677722	811834	734739
एकूण जिल्हा उत्पन्न		1259215	1116526	1379340	1222514
दरडोई जिल्हा उत्पन्न(रु)		33545	29743	36268	32144
एकूण राज्य उत्पन्न		34350107	29615521	37678283	32514828
दरडोई राज्य उत्पन्न (रु)		32978	28433	35633	30750
एकूण जिल्हा उत्पन्नाची एकूण राज्य उत्पन्नाशी टक्केवारी		3.67	3.77	3.66	3.76

टिप : 1) \* अस्थायी @ प्रारंभिक 2) आकडे पूर्णाकात दिल्याने बेरजा जुळतीलच असे नाही.

आधार - अर्थ व सांख्यिकी संचालनालय, मुंबई

तक्ता क्रमांक - 4.1

निवडक कृषि मालाच्या सरासरी घाऊक किंमती.

जिल्हा - कोल्हापूर

संदर्भ वर्ष :2007-08

अ.क्र.	कृषि मालाचे नांव	कृषि मालाचा वाण	मासिक सरासरी घाऊक किंमती ( प्रति क्विंटल मूल्य रुपये )							
			एप्रिल	मे	जून	जुलै	ऑगस्ट	सप्टेंबर	ऑक्टोबर	नोव्हेंबर
(1)	(2)	(3)	(4)	(5)	(6)	(7)	(8)	(9)	(10)	(11)
1	गहू	बन्सी	1319	1305	1337	1406	1406	1062	1366	1409
2	बाजरी	हिरवी	822	840	840	825	817	808	817	817
3	हरभरा	जवारी	2197	2250	2300	2263	2245	2517	2508	2417
4	तूर	एच-4	आ.नाही	आ.नाही	आ.नाही	आ.नाही	आ.नाही	आ.नाही	आ.नाही	आ.नाही
5	उडीद	जवारी	2750	2625	3100	2288	2200	2200	2497	2471
6	गूळ	कोल्हापूर	1383	1398	1500	1575	1767	1533	1583	1713
7	ज्वारी	हायब्रीड	1124	1139	1176	1319	1401	988	1311	1339
8	मूग	देशी	3092	3250	3150	2842	2663	2467	2100	2242
9	भुईमूग	फुलेप्रगती	2090	2319	2353	2283	2280	2550	2431	2391
10	कांदे	---	675	725	825	725	1050	850	925	875
11	खुरसणी	गावरान	आ.नाही	आ.नाही	आ.नाही	आ.नाही	आ.नाही	आ.नाही	आ.नाही	आ.नाही
12	कापूस	लक्ष्मी 510	आ.नाही	आ.नाही	आ.नाही	आ.नाही	आ.नाही	आ.नाही	आ.नाही	आ.नाही

तक्ता क्रमांक - 4.1

निव्वडक कृषि मालाच्या सरासरी घाऊक किमती.

जिल्हा - कोल्हापूर

संदर्भ वर्ष :2007-08

अ.क्र.	कृषि मालाचे नांव	कृषि मालाचा वाण	मासिक सरासरी घाऊक किमती ( प्रति क्विंटल मूल्य रुपये )					
			डिसेंबर	जानेवारी	फेब्रुवारी	मार्च	वर्षाची सरासरी	मागील वर्षाची सरासरी
(1)	(2)	(3)	(12)	(13)	(14)	(15)	(16)	(17)
1	गहू	बन्सी	1399	1387	1344	1416	1346	1288
2	बाजरी	हिरवी	858	850	842	875	834	802
3	हरभरा	जवारी	2511	2342	2329	2417	2358	2649
4	तूर	एच-4	आ.नाही	आ.नाही	आ.नाही	आ.नाही	आ.नाही	1500
5	उडीद	जवारी	2264	2131	2288	2163	2415	3159
6	गूळ	कोल्हापूर	1600	1667	1723	1844	1607	1811
7	ज्वारी	हायब्रीड	1470	1380	1038	1366	1254	861
8	मूग	देशी	2300	2550	2583	2873	2676	3233
9	भुईमूग	फुलेप्रगती	2267	2419	2487	2583	2371	1875
10	कांदे	---	650	425	350	375	704	456
11	खुरसणी	गावरान	आ.नाही	आ.नाही	आ.नाही	आ.नाही	आ.नाही	आ.नाही
12	कापूस	लक्ष्मी 510	आ.नाही	आ.नाही	आ.नाही	आ.नाही	आ.नाही	आ.नाही

आधार- कृषि उत्पन्न बाजार समित्या, जिल्हा कोल्हापूर

टिप - आ. नाही = आवक नाही.



तक्ता क्रमांक - 4.2

जिल्हा मुख्यालयातील महत्वाच्या वस्तूंच्या मासिक सरासरी किरकोळ किंमती

जिल्हा- कोल्हापूर

रूपये

अ. क्र.	वस्तूचे नाव व प्रत	परिमाण	जानेवारी 2007	फेब्रुवारी 2007	मार्च 2007	एप्रिल 2007	मे 2007
(1)	(2)	(3)	(4)	(5)	(6)	(7)	(8)
1	तांदूळ	किलो	16.00	16.00	16.00	16.00	16.00
2	गहू	किलो	16.00	16.00	15.60	15.00	15.00
3	गव्हाचे पीठ	किलो	उ.ना.	उ.ना.	उ.ना.	उ.ना.	उ.ना.
4	ज्वारी (संकरित)	किलो	9.00	9.00	9.00	9.00	9.00
5	ज्वारी (देशी)	किलो	14.00	14.00	14.00	14.75	14.75
6	बाजरी	किलो	10.00	10.00	उ.ना.	उ.ना.	उ.ना.
7	काबुली चणा (अख्खा)	किलो	32.00	32.00	32.00	32.00	32.00
8	हरभरा डाळ	किलो	40.00	39.50	38.00	36.50	37.00
9	तूरडाळ	किलो	34.00	35.50	36.00	38.00	38.00
10	मूगडाळ	किलो	48.00	48.00	48.00	52.00	52.00
11	उडीदडाळ	किलो	58.00	58.00	54.40	54.00	53.50
12	मसूरडाळ	किलो	30.00	30.00	30.00	35.00	34.00
13	मटकी	किलो	उ.ना.	उ.ना.	उ.ना.	उ.ना.	उ.ना.
14	पांढरा वाटाणा	किलो	20.00	20.00	20.00	22.00	22.00
15	साबुदाणा	किलो	28.00	28.00	28.00	28.00	27.00
16	शेंगदाणे	किलो	38.00	38.00	41.60	44.00	44.00
17	रवा	किलो	18.00	18.00	18.00	18.00	18.00
18	मैदा	किलो	उ.ना.	उ.ना.	उ.ना.	उ.ना.	उ.ना.
19	पोहे	किलो	उ.ना.	उ.ना.	उ.ना.	उ.ना.	उ.ना.
20	साखर	किलो	16.50	16.00	16.00	16.00	15.00
21	गूळ पिवळा	किलो	22.00	22.00	22.00	18.00	18.00
22	गोडेतेल भुईमुगाचे(सुटे)	किलो	65.00	68.00	69.20	70.00	70.00
23	वनस्पती तूप ( सुटे)	किलो	56.00	56.00	56.00	56.00	56.00
24	खोबरेल तेल (सुटे)	100ग्रॅम	80.00	80.00	80.00	80.00	80.00
25	म्हशीचे दूध (सुटे)	लीटर	20.00	20.00	20.00	20.00	20.00

तक्ता क्रमांक - 4.2

जिल्हा मुख्यालयातील महत्वाच्या वस्तूंच्या मासिक सरासरी किरकोळ किंमती

जिल्हा- कोल्हापूर

रूपये

अ. क्र.	वस्तूचे नाव व प्रत	परिमाण	जानेवारी 2007	फेब्रुवारी 2007	मार्च 2007	एप्रिल 2007	मे 2007
26	म्हशीचे शुध्द तूप	किलो	150.00	150.00	150.00	165.00	170.00
27	बोकडाचे मांस	किलो	160.00	160.00	160.00	160.00	160.00
28	कोंबडी (ब्रॉयलर) न सोललेली	किलो	50.00	50.00	50.00	50.00	50.00
29	ताजे मासे (स्थानिक)	किलो	40.00	40.00	40.00	40.00	40.00
30	अंडी कोंबडीची (सुधारित)	डझन	27.00	27.00	25.20	24.00	24.00
31	आयोडीनयुक्त मीठ	किलो	8.25	9.00	9.00	9.00	9.00
32	हळद पावडर (सुटी)	100 ग्रॅम	6.00	6.00	6.00	6.00	6.00
33	गरम मसाला पावडर (स्थानिक)	100 ग्रॅम	12.00	12.00	12.00	12.00	12.00
34	बटाटे	किलो	11.50	10.00	10.00	10.00	11.00
35	कांदे	किलो	9.50	13.50	11.20	10.00	9.25
36	लसूण	100 ग्रॅम	10.00	9.25	7.00	5.50	6.00
37	केळी (जळगाव)	डझन	10.00	10.50	11.60	12.00	13.50
38	सफरचंद	किलो	50.00	50.00	58.00	92.50	85.00
39	चहापत्ती	किलो	142.00	142.00	142.00	142.00	142.00
40	रॉकेल (खु.बा.)	लीटर	उ.ना.	उ.ना.	उ.ना.	उ.ना.	उ.ना.
41	रॉकेल (स्व.धा.दु.)	लीटर	उ.ना.	उ.ना.	उ.ना.	उ.ना.	उ.ना.
42	पेट्रोल	लीटर	51.90	50.78	49.73	49.66	49.66
43	काडेपेटी	1 नग	0.50	0.50	0.50	0.50	0.50
44	धुण्याचा साबण	250ग्रॅम	0.00	0.00	0.00	0.00	0.00
45	प्रसाधन साबण	1 वडी	14.00	14.00	14.00	14.00	14.00
46	ब्रेड (स्थानिक)	400 ग्रॅम	12.00	12.00	12.00	12.00	12.00
47	गॅस सिलिंडर (स्वयंपाकाचा)	प्रत्येकी	304.15	304.15	304.15	304.15	304.15
48	टाल्कम पावडर (पॉन्डस/तत्सम)	100 ग्रॅम	29.00	29.00	29.00	30.00	30.00
49	टुथ पेस्ट (कोलगेट साधी/ तत्सम)	100 ग्रॅम	27.00	27.00	27.00	27.00	27.00
50	सोने (स्टॅण्डर्ड)	10 ग्रॅम	उ.ना.	उ.ना.	उ.ना.	उ.ना.	उ.ना.
51	चांदी	10 ग्रॅम	उ.ना.	उ.ना.	उ.ना.	उ.ना.	उ.ना.

तक्ता क्रमांक - 4.2

जिल्हा मुख्यालयातील महत्वाच्या वस्तूंच्या मासिक सरासरी किरकोळ किंमती

जिल्हा- कोल्हापूर

रूपये

अ. क्र.	वस्तूचे नाव व प्रत	परिमाण	जून 2007	जुलै 2007	ऑगस्ट 2007	सप्टेंबर 2007
(1)	(2)	(3)	(9)	(10)	(11)	(11)
1	तांदूळ	किलो	16.00	16.00	16.00	16.00
2	गहू	किलो	16.00	16.00	16.00	16.00
3	गव्हाचे पीठ	किलो	उ.ना.	उ.ना.	उ.ना.	उ.ना.
4	ज्वारी (संकरित)	किलो	9.00	9.00	9.00	9.00
5	ज्वारी (देशी)	किलो	16.00	15.75	16.80	18.00
6	बाजरी	किलो	उ.ना.	उ.ना.	उ.ना.	उ.ना.
7	काबुली चणा (अख्खा)	किलो	32.00	32.00	32.00	32.00
8	हरभरा डाळ	किलो	36.00	36.00	36.00	36.00
9	तूरडाळ	किलो	38.00	40.00	40.00	40.00
10	मूगडाळ	किलो	52.00	49.50	47.20	46.00
11	उडीदडाळ	किलो	52.00	49.00	47.20	46.00
12	मसूरडाळ	किलो	36.00	36.00	36.00	36.00
13	मटकी	किलो	उ.ना.	उ.ना.	उ.ना.	उ.ना.
14	पांढरा वाटाणा	किलो	22.00	22.00	22.00	22.00
15	साबुदाणा	किलो	26.00	26.00	26.00	26.00
16	शेंगदाणे	किलो	44.00	46.00	48.00	48.00
17	रवा	किलो	18.00	18.00	18.00	18.00
18	मैदा	किलो	उ.ना.	उ.ना.	उ.ना.	उ.ना.
19	पोहे	किलो	उ.ना.	उ.ना.	उ.ना.	उ.ना.
20	साखर	किलो	14.00	14.00	14.00	14.00
21	गूळ पिवळा	किलो	18.00	18.00	18.00	18.00
22	गोडेतेल भुईमुगाचे(सुटे)	किलो	71.60	77.50	79.20	80.00
23	वनस्पती तूप ( सुटे)	किलो	56.00	57.50	58.00	58.00
24	खोबरेल तेल (सुटे)	100ग्रॅम	80.00	80.00	80.00	80.00
25	म्हशीचे दूध (सुटे)	लीटर	20.00	20.00	20.00	20.00

तक्ता क्रमांक - 4.2

जिल्हा मुख्यालयातील महत्वाच्या वस्तूंच्या मासिक सरासरी किरकोळ किंमती

जिल्हा- कोल्हापूर

रूपये

अ. क्र.	वस्तूचे नाव व प्रत	परिमाण	जून 2007	जुलै 2007	ऑगस्ट 2007	सप्टेंबर 2007
26	म्हशीचे शुध्द तूप	किलो	160.00	160.00	168.00	180.00
27	बोकडाचे मांस	किलो	160.00	160.00	160.00	160.00
28	कोंबडी (ब्रॉयलर) न सोललेली	किलो	50.00	50.00	50.00	50.00
29	ताजे मासे (स्थानिक)	किलो	40.00	40.00	40.00	40.00
30	अंडी कोंबडीची (सुधारित)	डझन	24.60	26.25	27.00	27.00
31	आयोडीनयुक्त मीठ	किलो	9.00	9.00	9.00	9.00
32	हळद पावडर (सुटी)	100 ग्रॅम	6.00	6.00	6.00	6.00
33	गरम मसाला पावडर (स्थानिक)	100 ग्रॅम	12.00	12.00	12.00	12.00
34	बटाटे	किलो	12.80	14.00	14.00	14.00
35	कांदे	किलो	8.80	9.00	15.20	15.00
36	लसूण	100 ग्रॅम	5.00	5.00	7.40	8.00
37	केळी (जळगाव)	डझन	15.00	13.50	12.00	12.00
38	सफरचंद	किलो	112.00	120.00	60.00	40.00
39	चहापत्ती	किलो	142.00	142.00	142.00	142.00
40	रॉकेल (खु.बा.)	लीटर	उ.ना.	उ.ना.	उ.ना.	उ.ना.
41	रॉकेल (स्व.धा.दु.)	लीटर	उ.ना.	उ.ना.	उ.ना.	उ.ना.
42	पेट्रोल	लीटर	49.66	49.66	49.66	49.66
43	काडेपेटी	1 नग	0.50	0.50	0.50	0.50
44	धुण्याचा साबण	250ग्रॅम	0.00	0.00	0.00	0.00
45	प्रसाधन साबण	1 वडी	14.00	14.00	14.00	15.00
46	ब्रेड (स्थानिक)	400 ग्रॅम	12.00	12.00	12.00	12.00
47	गॅस सिलिंडर (स्वयंपाकाचा)	प्रत्येकी	304.15	304.15	304.15	304.15
48	टाल्कम पावडर (पॉन्डस/तत्सम)	100 ग्रॅम	30.00	30.00	30.00	30.00
49	दुध पेस्ट (कोलगेट साधी/ तत्सम)	100 ग्रॅम	27.00	27.00	27.00	27.00
50	सोने (स्टॅण्डर्ड)	10 ग्रॅम	उ.ना.	उ.ना.	उ.ना.	उ.ना.
51	चांदी	10 ग्रॅम	उ.ना.	उ.ना.	उ.ना.	उ.ना.

तक्ता क्रमांक - 4.2

जिल्हा मुख्यालयातील महत्वाच्या वस्तूंच्या मासिक सरासरी किरकोळ किंमती

जिल्हा- कोल्हापूर

रूपये

अ. क्र.	वस्तूचे नाव व प्रत	परिमाण	ऑक्टोबर 2007	नोव्हेंबर 2007	डिसेंबर 2007	वर्षाची सरासरी	मागील वर्षाची सरासरी
(1)	(2)	(3)	(12)	(13)	(14)	(15)	(16)
1	तांदूळ	किलो	16.00	16.00	16.80	16.07	17.21
2	गहू	किलो	17.00	16.00	16.00	15.88	14.17
3	गव्हाचे पीठ	किलो	उ.ना.	उ.ना.	उ.ना.	उ.ना.	उ.ना.
4	ज्वारी (संकरित)	किलो	9.00	9.00	10.20	9.10	9.00
5	ज्वारी (देशी)	किलो	18.00	16.00	17.80	15.82	12.79
6	बाजरी	किलो	उ.ना.	उ.ना.	उ.ना.	10.00	9.25
7	काबुली चणा (अख्खा)	किलो	32.00	32.00	32.00	32.00	29.94
8	हरभरा डाळ	किलो	34.00	34.00	35.20	36.52	34.83
9	तूरडाळ	किलो	41.00	44.00	46.00	39.21	32.23
10	मूगडाळ	किलो	46.00	46.00	43.60	48.19	51.33
11	उडीदडाळ	किलो	46.00	46.00	43.60	50.64	55.46
12	मसूरडाळ	किलो	34.00	34.00	35.60	33.88	30.25
13	मटकी	किलो	उ.ना.	उ.ना.	उ.ना.	उ.ना.	उ.ना.
14	पांढरा वाटाणा	किलो	22.00	22.00	23.60	21.63	22.50
15	साबुदाणा	किलो	26.00	26.00	26.00	26.75	30.00
16	शेंगदाणे	किलो	48.00	48.00	46.40	44.50	34.92
17	रवा	किलो	18.00	18.00	18.00	18.00	16.08
18	मैदा	किलो	उ.ना.	उ.ना.	उ.ना.	उ.ना.	उ.ना.
19	पोहे	किलो	उ.ना.	उ.ना.	उ.ना.	उ.ना.	उ.ना.
20	साखर	किलो	14.00	14.00	14.00	14.79	19.72
21	गूळ पिवळा	किलो	18.00	18.00	17.20	18.93	20.63
22	गोडेतेल भुईमुगाचे(सुटे)	किलो	78.00	80.00	76.00	73.71	55.97
23	वनस्पती तूप ( सुटे)	किलो	57.50	58.00	58.00	56.92	52.67
24	खोबरेल तेल (सुटे)	100ग्रॅम	80.00	80.00	80.00	80.00	79.70
25	म्हशीचे दूध (सुटे)	लीटर	20.00	23.00	23.00	20.50	18.25

तक्ता क्रमांक - 4.2

जिल्हा मुख्यालयातील महत्वाच्या वस्तूंच्या मासिक सरासरी किरकोळ किंमती

जिल्हा- कोल्हापूर

रूपये

अ. क्र.	वस्तूचे नाव व प्रत	परिमाण	ऑक्टोबर 2007	नोव्हेंबर 2007	डिसेंबर 2007	वर्षाची सरासरी	मागील वर्षाची सरासरी
26	म्हशीचे शुध्द तूप	किलो	180.00	180.00	180.00	166.08	151.67
27	बोकडाचे मांस	किलो	160.00	160.00	160.00	160.00	144.79
28	कोंबडी (ब्रॉयलर) न सोललेली	किलो	50.00	50.00	50.00	50.00	44.96
29	ताजे मासे (स्थानिक)	किलो	40.00	40.00	40.00	40.00	40.00
30	अंडी कोंबडीची (सुधारित)	डझन	27.00	27.00	27.00	26.09	17.31
31	आयोडीनयुक्त मीठ	किलो	9.00	9.00	9.20	8.95	9.00
32	हळद पावडर (सुटी)	100 ग्रॅम	6.00	6.00	6.00	6.00	6.00
33	गरम मसाला पावडर (स्थानिक)	100 ग्रॅम	12.00	12.00	12.00	12.00	12.00
34	पटाटे	किलो	14.00	14.00	14.00	12.44	11.86
35	कांदे	किलो	12.00	12.00	6.80	11.02	5.67
36	लसूण	100 ग्रॅम	8.00	8.00	8.00	7.26	3.96
37	केळी (जळगाव)	डझन	12.00	12.00	12.00	12.18	10.17
38	सफरचंद	किलो	35.00	40.00	50.00	66.04	52.00
39	चहापत्ती	किलो	142.00	142.00	142.00	142.00	144.00
40	रकिल (खु.बा.)	लीटर	उ.ना.	उ.ना.	उ.ना.	उ.ना.	उ.ना.
41	रकिल (ख.धा.दु.)	लीटर	उ.ना.	उ.ना.	उ.ना.	उ.ना.	उ.ना.
42	पेट्रॉल	लीटर	49.66	49.66	49.66	49.95	51.65
43	काडेपेटी	1 नग	0.50	0.50	0.50	0.50	0.50
44	धुण्याचा साबण	250ग्रॅम	0.00	0.00	0.00	0.00	उ.ना.
45	प्रसाधन साबण	1 वडी	15.00	15.00	15.40	14.37	13.00
46	ब्रेड (स्थानिक)	400 ग्रॅम	12.00	12.00	12.00	12.00	10.00
47	गॅस सिलिंडर (स्वयंपाकाचा)	प्रत्येकी	304.15	304.15	304.15	304.15	304.15
48	टाल्कम पावडर (पॉन्डस/तत्सम)	100 ग्रॅम	30.00	30.00	27.10	29.51	29.00
49	टुथ पेस्ट (कोलगेट साधी/ तत्सम)	100 ग्रॅम	27.00	27.00	27.00	27.00	26.00
50	सोने (स्टॅण्डर्ड)	10 ग्रॅम	उ.ना.	उ.ना.	उ.ना.	उ.ना.	उ.ना.
51	चांदी	10 ग्रॅम	उ.ना.	उ.ना.	उ.ना.	उ.ना.	उ.ना.

आधार - जिल्हा सांख्यिकी कार्यालय, कोल्हापूर

तक्ता क्रमांक - 4.3

औद्योगिक कामगारांकरिता ग्राहक किंमतीचे निर्देशांक ( पायाभूत वर्ष : 1982=100 )

जिल्हा :कोल्हापूर

केंद्र- कोल्हापूर

संदर्भ - 2007-08

अ. क्र.	महिना/ वर्ष	अन्नगट	पान, सुपारी तंबाखू इ.	इंधन व दिवाबत्ती	घरबांधणी	कापड, बिछाने व पादत्राणे	संकीर्ण	सर्वसाधारण निर्देशांक
(1)	(2)	(3)	(4)	(5)	(6)	(8)	(9)	(10)
1	एप्रिल -07	673	762	709	552	397	665	646
2	मे -07	671	819	707	552	398	670	647
3	जून-07	666	812	713	552	398	668	644
4	जुलै-07	681	820	720	569	398	687	659
5	ऑगस्ट-07	684	820	704	569	398	691	659
6	सप्टेंबर-07	686	820	701	569	398	697	661
7	ऑक्टोबर-07	687	820	709	569	398	698	663
8	नोव्हेंबर-07	695	820	709	569	399	703	667
9	डिसेंबर-07	694	822	712	569	399	702	667
10	जानेवारी-08	687	817	711	601	399	705	667
11	फेब्रुवारी-08	687	815	713	601	399	698	666
12	मार्च-08	690	816	713	601	399	698	668
वार्षिक सरासरी		683	814	710	573	398	690	660

आधार:- कामगार आयुक्त यांचे कार्यालय, मुंबई

तक्ता क्रमांक - 4.4  
किंमतीचे महत्त्वाचे निर्देशांक

जिल्हा :-कोल्हापूर

संदर्भ - 2007-08

अ. क्र.	महिना / वर्ष	अखिल भारतीय घाऊक किंमत निर्देशांक (पायाभूत वर्ष 1993-94)	ग्राहक किंमत निर्देशांक							
			औद्योगिक कामगारांसाठी (पायाभूत वर्ष 2001)		महाराष्ट्र (पायाभूत वर्ष 2003)		शेतमजुरांसाठी (पायाभूत वर्ष 1986-87)		शहरी अश्रमिक कामगारांसाठी (पायाभूत वर्ष 1984-85)	
			मुंबई	अखिल भारत	ग्रामीण	नागरी	महाराष्ट्र	अखिल भारत	पुणे	अखिल भारत
(1)	(2)	(3)	(4)	(5)	(6)	(7)	(8)	(9)	(10)	(11)
1	एप्रिल-07	211.5	132	128	119	116	407	394	531	501
2	मे-07	212.3	132	129	123	121	411	395	533	503
3	जून-07	212.3	134	130	124	122	415	399	538	506
4	जुलै-07	213.6	136	132	126	124	420	404	541	514
5	ऑगस्ट-07	213.8	135	133	127	124	424	408	542	515
6	सप्टेंबर-07	215.1	136	133	127	123	423	410	546	516
7	ऑक्टोबर-07	215.2	138	134	128	124	425	413	549	520
8	नोव्हेंबर-07	215.9	137	134	128	124	427	414	555	519
9	डिसेंबर-07	216.4	138	134	129	125	428	413	555	518
10	जानेवारी-08	218.1	137	134	135	131	431	413	554	520
11	फेब्रुवारी-08	219.9	138	135	136	132	431	417	560	523
12	मार्च-08	225.5	140	137	136	133	437	423	563	528

आधार:- 1) श्रम केंद्र, भारत सरकार, सिमला

2) कामगार आयुक्त यांचे कार्यालय, मुंबई

3) अर्थ व सांख्यिकी संचालनालय, मुंबई



जिल्हा- कोल्हापूर

तक्ता क्रमांक - 5.1

संदर्भ वर्ष-2007-08

गोळा केलेला जमीन महसूल

(रुपये हजार)

अ. क्र.	तालुका	जमीन महसुलाची एकूण चालू मागणी	जमीन महसुलाची थकबाकी	एकूण मागणी	सूट	निलंबित वसुलीची रक्कम	वसुली पात्र रक्कम {5-(6+7)}	प्रत्यक्ष वसुली	खातेदारांची संख्या
(1)	(2)	(3)	(4)	(5)	(6)	(7)	(8)	(9)	(10)
1	शाहूवाडी	75	0	75	0	0	75	75	56000
2	पन्हाळा	212	0	212	0	0	212	141	68829
3	हातकणगले	721	0	721	0	0	721	928	93128
4	शिरोळ	389	0	389	0	0	389	888	67788
5	करवीर	384	0	384	0	0	384	495	115609
6	गगनबावडा	12	0	12	0	0	12	12	10945
7	राधानगरी	156	5	161	0	0	161	159	54978
8	कांगल	189	1	190	0	0	190	2185	103582
9	भुदरगड	76	0	76	0	0	76	76	55971
10	आजरा	45	0	45	0	0	45	45	38729
11	गडहिंग्लज	347	0	347	0	0	347	233	69385
12	चंदगड	65	5	70	0	0	70	158	48185
जिल्हा एकूण		2671	11	2682	0	0	2682	5395	783129

आधार - कार्यासन सहा वसुली, जिल्हाधिकारी कार्यालय, कोल्हापूर

तक्ता क्रमांक - 5.2

स्थानिक स्वराज्य संस्थांचे उत्पन्न व खर्च

जिल्हा :- कोल्हापूर

संदर्भ वर्ष-2007-08

(रूपये लाखात)

अ. क्र.	बाब	ग्राम-पंचायत	जिल्हा परिषद	महानगर पालिका	नगर परिषदा	कटक मंडळ
(1)	(2)	(3)	(4)	(5)	(6)	(7)
	स्थानिक स्वराज्य संस्थांची संख्या	1027	1	1	9	0
अ)	जमा					
1	सुरूवातीची शिल्लक	1658	5539	2082	1941	--
2	चालू वर्षातील जमा					
	2.1 शासकीय अनुदाने व वर्गणी	2097	34143	6830	7361	
	2.2 सव प्रकारचे कर	3484	413	8375	1512	
	2.3 इतर जमा	30	36215	14031	3781	
	2.4 एकूण (बाब 2.1 ते 2.3)	5611	70771	29236	12654	
	एकूण प्राप्ती (सुरूवातीची शिल्लक मिळून)	7269	76310	31318	14595	--
ब)	खर्च					
3	चालू वर्षातील खर्च					
	3.1 सामान्य प्रशासन	1336	1729	930	1278	
	3.2 शिक्षण	4	16290	2496	718	
	3.3 सार्वजनिक आरोग्य	2117	5535	4717	3117	
	3.4 इतर	2149	46936	20302	7455	
	एकूण (3.1 ते 3.4)	5606	70491	28446	11766	
4	अखेरची शिल्लक	1663	5819	2872	2829	--
	एकूण खर्च (अखेरची शिल्लक मिळून)	7269	76310	31318	14595	--

आधार :- 1) जिल्हा परिषद,

2) ग्रामपंचायत विभाग, जिल्हा परिषद, कोल्हापूर

3) महानगरपालिका/ नगरपरिषदा, कोल्हापूर

तक्ता क्रमांक - 5.3

बँक कार्यालये, वर्गीकृत बँकांची संख्या, ठेवी व कर्जे

जिल्हा: - कोल्हापूर

संदर्भ वर्ष-2007-08

अ. क्र.	तालुका	बँकांची कार्यालये असलेली गावे व शहरे	वर्गीकृत बँका (संख्या)	वर्गीकृत बँकांची शाखा कार्यालये	वर्गीकृत बँकांच्या ठेवी (लाख रुपये)
(1)	(2)	(3)	(4)	(5)	(6)
1	शाहूवाडी	8	2	8	तालुकानिहाय माहिती उपलब्ध नाही.
2	पन्हाळा	12	5	12	
3	हातकणगले	20	13	40	
4	शिरोळ	16	7	27	
5	करवीर	17	29	89	
6	गगनबावडा	2	2	2	
7	राधानगरी	8	4	8	
8	कागल	9	4	10	
9	भुदरगड	6	3	7	
10	आजरा	5	3	7	
11	गडहिंग्लज	7	6	10	
12	चंदगड	8	3	8	
जिल्हा एकूण		118	81	228	407667

आधार :- जिल्हा अग्रणी बँक, (बँक ऑफ इंडिया), कोल्हापूर.

अ.क्र.	योजनेचे नाव	2007-08 अखेर अल्पबचत खातेदारांची संख्या	2006-07 मधील अल्पबचत खात्यांतील गुंतवणूक		सन 2007-08 मधील अल्पबचत खात्यांतील गुंतवणूक	
			ढोबळ	निव्वळ	ढोबळ	निव्वळ
(1)	(2)	(3)	(4)	(5)	(6)	(7)
1	टपाल बचत खाते	72016	6406	421	7980	178
2	पुनरावर्ती ठेवी	545159	9690	4211	10536	3456
3	समयबद्ध ठेवी	29592	2033	979	1665	-184
4	सार्वजनिक भविष्य निर्वाह निधी					
	4.1 स्टेट बँक	0	0	0	4836	5561
	4.2 बँक ऑफ महाराष्ट्र	5071	5931	5227	0	0
	4.3 टपाल खाते	0	497	371	0	0
	4.4 इतर बँका (4.1 मध्ये समाविष्ट)	0	0	0	415	261
5	राष्ट्रीय बचत प्रमाणपत्रे 8 वी मालिका	0	0	0	0	0
6	इंदिरा विकास पत्रे	0	0	-16.57	0	-7.41
7	किसान विकास पत्रे	0	6066.48	4552	3209	1503
8	मासिक प्राप्ती योजना	92434	11348	7901	6063	1225
9	राष्ट्रीय बचत योजना-87	1840	0	-116.24	0	-157
10	राष्ट्रीय बचत योजना-92	154	0	-29.82	0	-7
11	इतर सर्व योजना (NSC & SCSS)	41520	6157	4169	2381	436
जिल्हा एकूण		787786	48128	27668	37085	12345

आधार :- सहायक संचालक (अल्पबचत), जिल्हाधिकारी कार्यालय

तक्ता क्रमांक - 5.5

आयुर्विमा विषयक आकडेवारी

जिल्हा :- कोल्हापूर

संदर्भ वर्ष-2007-08

अ. क्र.	बाब	परिमाण	दृश्यील
(1)	(2)	(3)	(4)
1	आयुर्विमा महामंडळाच्या जिल्ह्यातील शाखा	संख्या	11
2	चालू विमा पॉलिसीज (मार्च 2008 अखेर)	संख्या	807120
3	मार्च अखेर व्यपगत विमा पॉलिसीज	संख्या	407974
4	नवीन व्यवसाय (2007-08)		
	4.1 उतरविलेली विमापत्रे	संख्या	184817
	4.2 विमा रक्कम	(रु लाख)	135943
	4.3 विम्याचा प्रथम हप्ता रक्कम	(रु लाख)	17864
5	जिल्ह्यातील विमा प्रतिनिधीची संख्या		
	5.1 एकूण विमा प्रतिनिधी	संख्या	5221
	5.2 एकूण पैकी ग्रामीण विमा प्रतिनिधी	संख्या	2378
	5.3 एकूण पैकी महिला विमा प्रतिनिधी	संख्या	1214
	5.4 एकूण महिला प्रतिनिधीपैकी ग्रामीण महिला प्रतिनिधी	संख्या	482

आधार :- भारतीय जीवन विमा निगम, कोल्हापूर

तक्ता क्रमांक - 6.1

जमिनीचा वापर

जिल्हा -कोल्हापूर

संदर्भ वर्ष :2000-1

(क्षेत्र-हेक्टर)

अ. क्र.	तालुका	एकूण भौगोलिक क्षेत्र	जंगल व्याप्त क्षेत्र	शेतीला उपलब्ध नसलेले क्षेत्र			पडीत जमिनीव्यतिरिक्त लागवड न झालेली एकूण जमीन
				बिगर शेती वापराखालील जमीन	पडीत/लागवडी लायक नसलेली जमीन	एकूण (5+6)	
(1)	(2)	(3)	(4)	(5)	(6)	(7)	(8)
1	शाहूवाडी	104352	21912	3674	9915	13589	20076
2	पन्हाळा	56871	11591	2069	2937	5006	7096
3	हातकणगले	60937	1433	5091	798	5889	3588
4	शिरोळ	50783	864	4044	837	4881	2742
5	करवीर	67113	804	5788	2172	7960	9358
6	गगनबावडा	28228	10626	260	1022	1282	2617
7	राधानगरी	89232	26775	1249	11756	13005	17173
8	कागल	54754	1114	3180	1316	4496	1671
9	भुदरगड	64446	23790	3414	1172	4586	3192
10	आजरा	54888	12273	2100	1243	3343	5725
11	गडहिंग्लज	48115	1818	1242	1204	2446	898
12	चंदगड	96542	27100	3555	7867	11422	1845
जिल्हा एकूण		776261	140100	35666	42239	77905	75981

तक्ता क्रमांक - 6.1

जमिनीचा वापर

जिल्हा -कोल्हापूर

संदर्भ वर्ष :2000-1

(क्षेत्र-हेक्टर)

अ. क्र.	तालुका	पडीत जमीन			निव्वळ क्षेत्र	एकापेक्षा अधिक (दुसोटा क्षेत्र)	लागवडी खालील एकूण क्षेत्र (12+13)	लागवडी- लायक क्षेत्र
		चालू पड	इतर पड	एकूण पड (4+10)				
(1)	(2)	(9)	(10)	(11)	(12)	(13)	(14)	(15)
1	शाहूवाडी	428	901	1329	47446	8561	56007	68851
2	पन्हाळा	1298	4984	6282	26896	6776	33672	40274
3	हातकणगले	455	548	1003	49024	10981	60005	53615
4	शिरोळ	329	270	599	41697	6934	48631	45038
5	करवीर	782	1039	1821	47170	16199	63369	58349
6	गगनबावडा	236	488	724	12979	18566	31545	16320
7	राधानगरी	199	110	309	31970	6854	38824	49452
8	कागल	301	339	640	46833	7722	54555	49144
9	भुदरगड	1591	4353	5944	26934	8388	35322	36070
10	आजरा	455	9964	10419	23128	15625	38753	39272
11	गडहिंग्लज	281	336	617	42336	5335	47671	43851
12	चंदगड	250	4574	4824	51351	8271	59622	58020
जिल्हा एकूण		6605	27906	34511	447764	120212	567976	558256

आधार- कृषि आयुक्तालय, पुणे

तक्ता क्रमांक - 6.2  
निरनिराळ्या पिकाखालील क्षेत्र

जिल्हा - कोल्हापूर

संदर्भ वर्ष : 2000-01

(क्षेत्र हेक्टर)

अ. क्र.	तालुका	तांदूळ	गहू	खरीप ज्वारी	रब्बी ज्वारी	एकूण ज्वारी (5+6)	बाजरी	मूला
(1)	(2)	(3)	(4)	(5)	(6)	(7)	(8)	(9)
1	शाहूवाडी	8315	814	475	520	995	0	961
2	पन्हाळा	9348	464	1800	120	1920	0	939
3	हातकणगले	801	1092	4140	3030	7170	20	721
4	शिरोळ	2772	975	75	1800	1875	18	507
5	करवीर	13121	932	1475	460	1935	37	401
6	गगनबावडा	15599	120	0	0	0	0	521
7	राधानगरी	11148	970	0	0	0	0	341
8	कागल	7943	939	1415	3000	4415	25	550
9	भुदरगड	11997	0	25	670	695	4	350
10	आजरा	9320	390	700	15	715	0	80
11	गडहिंग्लज	14277	938	2200	1900	4100	1	265
12	चंदगड	2127	896	90	0	90	0	250
जिल्हा एकूण		106768	8530	12395	11515	23910	105	5886



तक्ता क्रमांक - 6.2  
निरनिराळ्या पिकाखालील क्षेत्र

जिल्हा - कोल्हापूर

संदर्भ वर्ष : 2000-01  
(क्षेत्र हेक्टर)

अ. क्र.	तालुका	वरी	नाचणी	राळा	सावा	भादली	इतर तृण धान्ये	एकूण तृण धान्ये
(1)	(2)	(10)	(11)	(12)	(13)	(14)	(15)	(16)
1	शाहूवाडी	547	2750	0	0	0	165	14547
2	पन्हाळा	54	1465	0	666	0	340	15196
3	हातकणगले	0	0	0	0	0	15	9819
4	शिरोळ	0	0	0	0	0	295	6442
5	करवीर	64	786	0	0	0	135	17411
6	गगनबावडा	0	1140	0	840	0	280	18500
7	राधानगरी	153	3570	0	630	0	216	17028
8	कागल	330	353	0	450	0	270	15275
9	भुदरगड	20	3325	0	0	0	0	16391
10	आजरा	0	4230	0	990	0	117	15842
11	गडहिंग्लज	0	380	0	0	0	260	20221
12	चंदगड	375	6810	0	0	0	0	10548
जिल्हा एकूण		1543	24809	0	3576	0	2093	177220

तक्ता क्रमांक - 6.2

निरनिराळ्या पिकाखालील क्षेत्र

जिल्हा - कोल्हापूर

संदर्भ वर्ष : 2000-01

(क्षेत्र हेक्टर)

अ. क्र.	तालुका	हरभरा	तूर	भूग	उडीद	कुळीथ	मठ (मटकी)	वाल
(1)	(2)	(17)	(18)	(19)	(20)	(21)	(22)	(23)
1	शाहूवाडी	725	0	0	440	0	0	190
2	पन्हाळा	870	175	0	400	60	0	120
3	हातकणगले	1450	350	1075	730	350	0	160
4	शिरोळ	1900	50	150	200	30	0	275
5	करवीर	1230	310	135	100	380	0	240
6	गगनबावडा	500	0	0	0	0	0	0
7	राधानगरी	1950	0	0	0	0	0	85
8	कागल	2302	480	190	620	165	0	125
9	भुदरगड	830	0	0	0	100	0	0
10	आजरा	1655	0	0	0	680	0	20
11	गडहिंग्लज	2300	600	15	605	560	0	45
12	चंदगड	500	0	0	0	0	0	0
जिल्हा एकूण		16212	1965	1565	3095	2325	0	1260

तक्ता क्रमांक - 6.2  
निरनिराळ्या पिकाखालील क्षेत्र

जिल्हा - कोल्हापूर

संदर्भ वर्ष : 2000-01  
(क्षेत्र हेक्टर)

अ. क्र.	तालुका	वाटाणा	इतर कडधान्ये	एकूण कडधान्ये	एकूण अन्नधान्ये	ऊस	मिरची	इतर मसाल्याचे पदार्थ
(1)	(2)	(24)	(25)	(26)	(27)	(28)	(29)	(30)
1	शाहूवाडी	10	68	1433	15980	8966	70	20
2	पन्हाळा	22	34	1681	16877	2867	360	25
3	हातकणगले	15	187	4317	14136	16577	30	82
4	शिरोळ	40	270	2915	9357	13924	380	63
5	करवीर	5	58	2458	19869	15424	310	1
6	गगनबावडा	0	50	550	19050	5513	2	0
7	राधानगरी	0	75	2110	19138	7932	0	0
8	कागल	0	160	4042	19317	9964	850	11
9	भुदरगड	0	46	976	17367	6548	132	2
10	आजरा	0	155	2510	18352	2621	400	0
11	गडहिंग्लज	0	80	4205	24426	4207	990	6
12	चंदगड	0	250	750	11298	2257	1800	0
जिल्हा एकूण		92	1433	27947	205167	96800	5324	210

तक्ता क्रमांक - 6.2  
निरनिराळ्या पिकाखालील क्षेत्र

जिल्हा - कोल्हापूर

संदर्भ वर्ष : 2000-01  
(क्षेत्र हेक्टर)

अ. क्र.	तालुका	एकूण मसाल्याचे पदार्थ	आंबा	काजू	इतर फळे	भाजीपाला	कांदे	टोमॅटो
(1)	(2)	(31)	(32)	(33)	(34)	(35)	(36)	(37)
1	शाहूवाडी	90	112	0	69	246	25	75
2	पन्हाळा	385	530	0	57	231	0	0
3	हातकणगले	112	426	0	255	822	42	80
4	शिरोळ	443	268	0	483	734	44	45
5	करवीर	311	347	0	81	640	40	85
6	गगनबावडा	2	167	0	21	102	0	0
7	राधानगरी	0	184	953	54	48	0	5
8	कागल	861	530	0	572	671	10	95
9	भुदरगड	134	325	123	104	328	15	0
10	आजरा	400	306	1647	58	252	0	0
11	गडहिंग्लज	996	708	683	89	377	47	136
12	चंदगड	1800	1643	2129	88	352	40	0
जिल्हा एकूण		5534	5546	5535	1931	4803	263	521

तक्ता क्रमांक - 6.2  
निरनिराळ्या पिकाखालील क्षेत्र

जिल्हा - कोल्हापूर

संदर्भ वर्ष : 2000-01  
(क्षेत्र हेक्टर)

अ. क्र.	तालुका	एकूण भाजी-पाला	संकीर्ण खाद्य पिके	एकूण खाद्य पिके	कापूस	अंबाडी	इतर तंतू पिके
(1)	(2)	(38)	(39)	(40)	(41)	(42)	(43)
1	शाहूवाडी	346	181	25563	0	12	0
2	पन्हाळा	231	587	20947	0	0	0
3	हातकणगले	944	681	32450	81	12	0
4	शिरोळ	823	751	25298	72	18	0
5	करवीर	765	428	36797	0	0	0
6	गगनबावडा	102	188	24855	0	0	0
7	राधानगरी	53	1191	28314	0	10	0
8	कागल	776	1102	32020	0	12	0
9	भुदरगड	343	552	24944	0	0	0
10	आजरा	252	2011	23636	0	0	0
11	गडहिंगलज	560	1480	31669	125	25	0
12	चंदगड	392	3860	19607	25	0	10
जिल्हा एकूण		5587	13012	326100	303	89	10

तक्ता क्रमांक - 6.2  
निरनिराळ्या पिकाखालील क्षेत्र

जिल्हा - कोल्हापूर

संदर्भ वर्ष : 2000-01  
(क्षेत्र हेक्टर)

अ. क्र.	तालुका	एकूण तंतू पिके	भुईमूग	तीळ	नारळ	सूर्यफूल	जवस
(1)	(2)	(44)	(45)	(46)	(47)	(48)	(49)
1	शाहूवाडी	12	9160	0	3	0	0
2	पन्हाळा	0	3485	0	5	0	0
3	हातकणगले	93	6720	0	2	49	0
4	शिरोळ	90	2085	0	2	60	0
5	करवीर	0	15505	0	10	67	0
6	गगनबावडा	0	65	0	5	0	0
7	राधानगरी	10	3030	0	15	50	0
8	कागल	12	4300	0	20	5	0
9	भुदरगड	0	3100	0	10	0	0
10	आजरा	0	2955	0	5	0	0
11	गडहिंग्लज	150	5180	0	22	45	0
12	चंदगड	35	12545	0	5	2	0
जिल्हा एकूण		402	68130	0	104	278	0

तक्ता क्रमांक - 6.2  
निरनिराळ्या पिकाखालील क्षेत्र

जिल्हा - कोल्हापूर

संदर्भ वर्ष : 2000-01  
(क्षेत्र हेक्टर)

अ. क्र.	तालुका	कारळे	इतर गळीत धान्ये	एकूण गळीत धान्ये	इतर औषधी व मादक पदार्थ	आयुर्वेदिक व मादक पदार्थाची पिके	एकूण औषधी व मादक पदार्थ
(1)	(2)	(50)	(51)	(52)	(53)	(54)	(55)
1	शाहूवाडी	595	7608	17366	5	0	5
2	पन्हाळा	0	1400	4890	3	0	3
3	हातकणगले	0	14818	21589	1288	0	1288
4	शिरोळ	0	11706	13853	1743	0	1743
5	करवीर	0	3810	19392	905	0	905
6	गगनबावडा	150	3502	3722	7	0	7
7	राधानगरी	720	2021	5836	12	0	12
8	कागल	0	5010	9335	1859	0	1859
9	भुदरगड	375	98	3583	15	0	15
10	आजरा	520	996	4476	11	0	11
11	गडहिंगलज	0	2087	7334	6	0	6
12	चंदगड	210	9904	22666	10	0	10
जिल्हा एकूण		2570	62960	134042	5864	0	5864

तक्ता क्रमांक - 6.2  
निरनिराळ्या पिकाखालील क्षेत्र

जिल्हा - कोल्हापूर

संदर्भ वर्ष : 2000-01  
(क्षेत्र हेक्टर)

अ. क्र.	तालुका	एकूण चारा पिके	संकीर्ण अखाद्य पिके	एकूण अखाद्य पिके	लागवडी खालील एकूण क्षेत्र	दुसोटा क्षेत्र	लागवडी खालील निर्यात क्षेत्र
(1)	(2)	(56)	(57)	(58)	(59)	(60)	(61)
1	शाहूवाडी	13056	5	30444	56007	8561	47446
2	पन्हाळा	7782	40	12715	33662	6776	26886
3	हातकणगले	4525	60	27555	60005	10981	49024
4	शिरोळ	7610	27	23323	48621	6934	41687
5	करवीर	6220	55	26572	63369	16199	47170
6	गगनबावडा	2958	3	6690	31545	18566	12979
7	राधानगरी	4652	0	10510	38824	6854	31970
8	कागल	11281	48	22535	54555	7722	46833
9	भुदरगड	6780	0	10378	35322	8388	26934
10	आजरा	10630	0	15117	38753	15625	23128
11	गडहिंग्लज	8532	0	16022	47691	5335	42356
12	चंदगड	17304	0	40015	59622	8271	51351
जिल्हा एकूण		101330	238	241876	567976	120212	447764

आधार- कृषी आयुक्तालय, पुणे



तक्ता क्रमांक - 6.3

मुख्य पिकांचे दर हेक्टरी अंदाजित उत्पादन

जिल्हा - कोल्हापूर

संदर्भ वर्ष : 2006-07

1] प्रति हेक्टरी उत्पादन - किलो मध्ये

2] एकूण उत्पादन - "00" से. टन मध्ये

अ. क्र.	पिकाचे नाव	प्रति हेक्टरी उत्पादन	एकूण उत्पादन	अ. क्र.	पिकाचे नाव	प्रति हेक्टर उत्पादन	एकूण उत्पादन
(1)	(2)	(3)	(4)	(1)	(2)	(3)	(4)
1	तांदूळ	2597	2867	17	जवस	—	—
2	गहू	2083	194	18	भुईमूग	1054	646
3	ज्वारी	267	1271	19	मोहरी	—	—
4	बाजरी	—	—	20	तीळ	1000	1
5	बाली	0	0	21	एरंडी	—	—
6	मका	1762	201	22	ऊस	81	85733
7	नाचणी	1319	307	23	नारळ	—	—
8	इतर धान्ये	539	12	24	कापूस	288	2
9	एकूण धान्ये	2156	3848	25	ताग	—	—
10	हरभरा	753	67	26	मेस्टा[अंबाडी]	360	2
11	तूर	509	14	27	तंबाखू	उ.ना	उ.ना
12	उडीद	621	19	28	औषधी पदार्थ	—	—
13	मूग	491	14	29	सुंठ [आले]	3	965
14	मसूर	405	1	30	मिरची [लाल]	340	14
15	इतर कडधान्ये	993	32	31	हळद	1799	167
16	एकूण कडधान्ये	593	145	32	बटाटे	14745	27155

टीप - 1) उसाचे उत्पादन ड्रेस्ड केनच्या स्वरूपात आहे.

2) बाब 26 मेस्टा: 1 गासडी = 180 कि.ग्रॅ.

3) कापसाचे उत्पादन "00" गाठीच्या स्वरूपात आहे. 1 गासडी = 170 कि.ग्रॅ.

आधार - कृषि आयुक्तालय, पुणे

तक्ता क्रमांक - 6.4

निवडक केंद्रातील पर्जन्य दिवसांची संख्या व एकूण पर्जन्य

जिल्हा - कोल्हापूर

संदर्भ वर्ष : 2006

(पर्जन्य - मि.मी.)

अ. क्र.	तालुका / केंद्र	सरासरी		वर्ष 2006 मधील		सरासरीच्या तुलनेत वर्षातील पर्जन्याची टक्केवारी
		पर्जन्य दिवस (संख्या)	पर्जन्य	पर्जन्य दिवसांची संख्या	पर्जन्य	
(1)	(2)	(3)	(4)	(5)	(6)	(7)
1	शाहूवाडी	उ.ना.	1685.20	86	2918.00	173.15
2	पन्हाळा	उ.ना.	1566.70	95	2633.00	168.06
3	हातकणगले	उ.ना.	945.20	77	1197.60	126.70
4	शिरोळ	उ.ना.	519.70	55	775.00	149.12
5	करवीर	उ.ना.	945.90	78	1322.70	139.84
6	गगनबावडा	उ.ना.	5923.00	120	6893.00	116.38
7	राधानगरी	उ.ना.	3675.50	94	5302.00	144.25
8	कागल	उ.ना.	804.70	71	1258.60	156.41
9	भुदरगड	उ.ना.	1499.30	86	2175.00	145.07
10	आमरा	उ.ना.	1945.80	83	2523.00	129.66
11	गडापूर	उ.ना.	946.20	75	1096.00	115.83
12	चंदगड	उ.ना.	2783.70	95	3221.40	115.72

आधार - मुख्य सांख्यिक, कृषी आयुक्तालय, पुणे.

तक्ता क्रमांक - 6.5  
विविध साधनांखालील ओलिताचे क्षेत्र

जिल्हा - कोल्हापूर

संदर्भ वर्ष : (2000-01)  
(क्षेत्र - हेक्टर)

अ. क्र.	तालुका	ओलिताखालील क्षेत्र		ओलिता खालील निव्वळ क्षेत्र(3+4)	ओलिता खालील स्थूल क्षेत्र	एकूण लागवडी खालील स्थूल क्षेत्र	ओलिता खालील स्थूल क्षेत्राची लागवडीखालील स्थूल क्षेत्राशी टक्केवारी
		पृष्ठभागीय	विहिरी				
(1)	(2)	(3)	(4)	(5)	(6)	(7)	(8)
1	शाहूवाडी	4683	6989	11672	11808	56007	21.08
2	पन्हाळा	1579	3214	4793	5491	33662	16.31
3	हातकणगले	4853	14526	19379	20434	60005	34.05
4	शिरोळ	8082	9014	17096	17540	48621	36.07
5	करवीर	6671	12047	18718	19392	63369	30.60
6	गगनबावडा	3706	4561	8267	8426	31545	26.71
7	राधानगरी	4521	5689	10210	10874	38824	28.01
8	कागल	5722	8426	14148	14696	54555	26.94
9	भुदरगड	3194	5248	8442	9095	35322	25.75
10	आजरा	1547	3256	4803	5122	38753	13.22
12	गडहिंग्लज	3131	4125	7256	7971	47691	16.71
12	चंदगड	1329	2471	3800	4302	59622	7.22
एकूण		49018	79566	128584	135151	567976	23.80

आधार - कृषी आयुक्तालय, पुणे.

तक्ता क्रमांक - 6.6  
निरनिराळ्या पिकाखालील ओलिताचे क्षेत्र

जिल्हा - कोल्हापूर

संदर्भ : 2000-01  
(क्षेत्र- हेक्टर)

अ. क्र.	तालुका	तांदूळ	गहू	खरीप ज्वारी	रब्बी ज्वारी	एकूण ज्वारी	बाजरी
(1)	(2)	(4)	(5)	(6)	(7)	(8)	(9)
1	शाहूवाडी	72	414	0	0	0	0
2	पन्हाळा	48	464	0	0	0	0
3	हातकणगले	79	492	0	0	0	0
4	शिरोळ	240	475	0	0	0	0
5	करवीर	521	532	0	0	0	0
6	गगनबावडा	436	120	0	0	0	0
7	राधानगरी	310	370	0	0	0	0
8	कागल	313	339	0	0	0	0
9	भुदरगड	212	0	0	0	0	0
10	आजरा	386	390	0	0	0	0
11	गडहिंगलज	246	438	0	0	0	0
12	चंदगड	363	496	0	0	0	0
जिल्हा एकूण		3226	4530	0	0	0	0

तक्ता क्रमांक - 6.6  
निरनिराळ्या पिकाखालील ओलिताचे क्षेत्र

जिल्हा - कोल्हापूर

संदर्भ : 2000-01  
(क्षेत्र- हेक्टर)

अ. क्र.	तालुका	मका	नाचणी	इतर तृण धान्ये	एकूण तृण धान्ये	हरभरा	तूर
(1)	(2)	(10)	(11)	(12)	(13)	(14)	(15)
1	शाहूवाडी	82	0	0	568	243	0
2	पन्हाळा	114	0	0	626	267	0
3	हातकणगले	64	0	0	635	501	0
4	शिरोळ	70	0	0	785	368	0
5	करवीर	62	0	0	1115	146	0
6	गगनबावडा	104	0	0	660	152	0
7	साधानगरी	33	0	0	713	174	0
8	कागल	47	0	0	699	605	0
9	भुदरगड	59	0	0	271	60	0
10	आजरा	38	0	0	814	364	0
11	गडहिंग्लज	50	0	0	734	182	0
12	चंद्रगड	8	0	0	867	148	0
जिल्हा एकूण		731	0	0	8487	3210	0

तक्ता क्रमांक - 6.6  
निरनिराळ्या पिकाखालील ओलिताचे क्षेत्र

जिल्हा -कोल्हापूर

संदर्भ : 2000-01  
(क्षेत्र- हेक्टर)

अ. क्र.	तालुका	वाटाणा	इतर कडधान्ये (वाल)	एकूण कडधान्ये	एकूण अन्नधान्ये	ऊस	एकूण मसाल्याचे पदार्थ
(1)	(2)	(16)	(17)	(18)	(19)	(20)	(21)
1	शाहूवाडी	0	9	252	820	8966	1077
2	पन्हाळा	0	10	277	903	2867	408
3	हातकणगले	0	6	507	1142	16577	491
4	शिरोळ	0	5	373	1158	13924	364
5	करवीर	0	40	186	1301	15424	309
6	गगनबावडा	0	0	152	812	5513	579
7	राधानगरी	0	5	179	892	7932	392
8	कागल	0	5	610	1309	9964	723
9	भुदरगड	0	0	60	331	6548	125
10	आजरा	0	10	374	1188	2621	132
11	गडहिंग्लज	0	5	187	921	4207	574
12	चंदगड	0	0	148	1015	2257	304
जिल्हा एकूण		0	95	3305	11792	96800	5478

तक्ता क्रमांक - 6.6  
निरनिराळ्या पिकाखालील ओलिताचे क्षेत्र

जिल्हा -कोल्हापूर

संदर्भ : 2000-01  
(क्षेत्र- हेक्टर)

अ. क्र.	तालुका	एकूण फळे	एकूण भाजीपाला	संकीर्ण खाद्यपिके	एकूण खाद्यपिके	कापूस	इतर तंतू पिके
(1)	(2)	(22)	(23)	(24)	(25)	(26)	(27)
1	शाहूवाडी	131	510	0	11504	0	0
2	पन्हाळा	83	102	0	4363	0	0
3	हातकणगले	296	839	0	19345	25	0
4	शिरोळ	339	698	0	16483	12	0
5	करवीर	172	778	0	17984	0	0
6	गगनबावडा	83	607	0	7594	0	0
7	राधानगरी	257	83	0	9556	0	0
8	कागल	544	578	0	13118	0	0
9	भुदरगड	177	602	0	7783	0	0
10	आजरा	201	172	0	4314	0	0
11	गडहिंगलज	187	492	0	6381	41	0
12	चंदगड	111	161	0	3848	5	0
जिल्हा एकूण		2581	5622	0	122273	83	0

तक्ता क्रमांक - 6.6  
निरनिराळ्या पिकाखालील ओलिताचे क्षेत्र

जिल्हा -कोल्हापूर

संदर्भ : 2000-01  
(क्षेत्र- हेक्टर)

अ. क्र.	तालुका	एकूण तंतू पिके	भुईमूग	जवस/सूर्यफूल/नारळ	करडई/मोहरी	इतर गळिताची पिके	एकूण गळिताची पिके
(1)	(2)	(28)	(29)	(30)	(31)	(32)	(33)
1	शाहूवाडी	0	40	3	0	0	43
2	पन्हाळा	0	20	5	0	0	25
3	हातकणगले	25	190	28	0	0	218
4	शिरोळ	12	120	37	0	0	157
5	करवीर	0	260	12	0	0	272
6	गगनबावडा	0	50	5	0	0	55
7	राधानगरी	0	0	65	0	0	65
8	कागल	0	550	25	0	0	575
9	भुदरगड	0	445	10	0	0	455
10	आजरा	0	155	5	4	0	164
11	गडहिंगलज	41	370	67	0	0	437
12	चंदगड	5	145	7	0	0	152
जिल्हा एकूण		83	2345	269	4	0	2618



तक्ता क्रमांक - 6.6  
निरनिराळ्या पिकाखालील ओलिताचे क्षेत्र

जिल्हा -कोल्हापूर

संदर्भ : 2000-01  
(क्षेत्र- हेक्टर)

अ. क्र.	तालुका	तंबाखू	इतर औषधी व मादक पदार्थ	एकूण औषधी व मादक पदार्थ	चा-याची पिके	संकीर्ण अखाद्य पिके	एकूण अखाद्य पिके	ओलिता-खालील एकूण क्षेत्र
(1)	(2)	(34)	(35)	(36)	(37)	(38)	(39)	(40)
1	शाहूवाडी	80	0	80	181	0	304	11808
2	पन्हाळा	38	0	38	995	70	1128	5491
3	हातकणाले	11	0	11	830	5	1089	20434
4	शिरोळ	32	0	32	834	22	1057	17540
5	करवीर	26	0	26	1065	45	1408	19392
6	गगनबावडा	72	0	72	705	0	832	8426
7	राधानगरी	43	0	43	1210	0	1318	10874
8	कागल.....	54	0	54	909	40	1578	14696
9	भुदरगड	97	0	97	760	0	1312	9095
10	आजरा	24	0	24	620	0	808	5122
11	गडहिंग्लज	122	0	122	990	0	1590	7971
12	चंदगड	32	0	32	265	0	454	4302
जिल्हा एकूण		631	0	631	9364	182	12878	135151

आधार- कृषि आयुक्तालय, पुणे

तक्ता क्रमांक - 6.7

सिंचन विहिरी

जिल्हा - कोल्हापूर

संदर्भ वर्ष : 2000-01

अ. क्र.	तालुका	सिंचन विहिरीची एकूण संख्या	वापरात असलेल्या विहिरीवर बसविलेले		वापरात नसलेल्या सिंचन विहिरीची संख्या
			डिझेल पंप (संख्या)	विद्युत पंप (संख्या)	
(1)	(2)	(3)	(4)	(5)	(6)
1	शाहूवाडी	629	842	तालुकानिहाय माहिती उपलब्ध नाही.	20
2	पन्हाळा	1523	972		105
3	हातकणगले	7258	476		109
4	शिरोळ	3381	105		210
5	करवीर	3493	774		95
6	गगनबावडा	274	114		24
7	राधानगरी	1247	506		106
8	कागल	4007	481		127
9	भुदरगड	1534	787		123
10	आजरा	489	517		69
11	गडहिंगलज	3945	688		2
12	चंदगड	913	519		127
जिल्हा एकूण		28693	6781	71460	1117

आधार - कृषि आयुक्तालय

तक्ता क्रमांक - 6.8

कूपनलिका, हातपंप व विद्युत् पंप

जिल्हा - कोल्हापूर

संदर्भ वर्ष : 2007-08

अ. क्र.	तालुका	2007-08 वर्षातील			मार्च 2008 अखेर	
		यशस्वी कूपनलिकांची संख्या	बसविलेल्या हातपंपांची संख्या	बसविलेल्या विद्युत्पंपांची संख्या	चालू असलेल्या हातपंपांची संख्या	चालू असलेल्या विद्युत्पंपांची संख्या
(1)	(2)	(3)	(4)	(5)	(6)	(7)
1	शाहूवाडी	16	16	—	530	48
2	पन्हाळा	9	9	—	469	51
3	हातकणगले	39	39	—	972	99
4	शिरोळ	37	37	—	459	84
5	करवीर	30	30	—	623	116
6	गगनबावडा	7	7	—	66	9
7	राधानगरी	6	6	—	183	8
8	कागल	16	16	—	239	42
9	भुदरगड	4	4	—	218	14
10	आजरा	3	3	—	112	108
11	गडहिंग्लज	3	3	—	230	50
12	चंदगड	6	6	—	226	37
जिल्हा एकूण		176	176	0	4327	666

आधार - उप अभियंता (यां) यांत्रिकी उपविभाग, जि. प. कोल्हापूर

तक्ता क्रमांक - 6.9  
लघुपाटबंधा-यांची कामे

जिल्हा - कोल्हापूर

संदर्भ वर्ष 2007-08.

अ.क्र.	बाब/ तालुका	शाहूवाडी	पन्हाळा	हातकणगल	शिरोळ	करवीर	गगनबावडा	राधानगरी	
(1)	(2)	(3)	(4)	(5)	(6)	(7)	(8)	(9)	
1	संदर्भ वर्षात पूर्ण झालेल्या कामांची संख्या	जिल्हा परिषद	0	0	0	0	0	0	
		राज्य	0	0	0	0	0	0	
		सहकारी	0	0	0	0	0	0	
		एकूण	0	0	0	0	0	0	
2	मार्च 2008 अखेर पूर्ण कामांची संख्या	जिल्हा परिषद	26	10	14	4	10	0	5
		राज्य	6	1	0	0	1	0	0
		सहकारी	0	0	0	0	0	0	0
		एकूण	32	11	14	4	11	0	5
3	मार्च 2008 अखेर वापरात असलेल्या कामांची संख्या	जिल्हा परिषद	26	10	14	4	10	0	5
		राज्य	6	1	0	0	1	0	0
		सहकारी	0	0	0	0	0	0	0
		एकूण	32	11	14	4	11	0	5
4	वापरात असलेल्या कामांचे लाभक्षेत्र (हेक्टर)	जिल्हा परिषद	1358	686	573	160	487	0	284
		राज्य	5490	1233	0	315	280	0	953
		सहकारी	0	0	0	0	0	0	0
		एकूण	6848	1919	573	475	767	0	1237
5	वापरात असलेल्या कामांखालील निव्वळ ओलित क्षेत्र (हेक्टर)	जिल्हा परिषद	1358	686	573	160	487	0	284
		राज्य	1940	647	0	0	0	0	0
		सहकारी	0	0	0	0	0	0	0
		एकूण	3298	1333	573	160	487	0	284

तक्ता क्रमांक - 6.9  
लघुपाटबंधा-यांची कामे

जिल्हा - कोल्हापूर

संदर्भ वर्ष 2007-08.

अ.क्र.	बाब/ तालुका	कागल	भुदरगड	आजरा	गडहिंगलज	चंदगड	एकूण जिल्हा	
(1)	(2)	10	(11)	(12)	(13)	(14)	(15)	
1	संदर्भ वर्षात पूर्ण झालेल्या कामांची संख्या	जिल्हा परिषद	0	0	0	0	0	
		राज्य	0	0	0	0	0	
		सहकारी	0	0	0	0	0	
		एकूण	0	0	0	0	0	
2	मार्च 2008 अखेर पूर्ण कामांची संख्या	जिल्हा परिषद	19	2	3	13	6	112
		राज्य	1	3	2	4	8	26
		सहकारी	0	0	0	0	0	0
		एकूण	20	5	5	17	14	138
3	मार्च 2008 अखेर वापरात असलेल्या कामांची संख्या	जिल्हा परिषद	19	2	3	13	6	112
		राज्य	1	3	2	4	8	26
		सहकारी	0	0	0	0	0	0
		एकूण	20	5	5	17	14	138
4	वापरात असलेल्या कामाचे लाभक्षेत्र (हेक्टर)	जिल्हा परिषद	954	71	92	712	385	5762
		राज्य	367	2640	3096	2137	6960	23471
		सहकारी	0	0	0	0	0	0
		एकूण	1321	2711	3188	2849	7345	29233
5	वापरात असलेल्या कामांखालील निव्वळ ओलित क्षेत्र (हेक्टर)	जिल्हा परिषद	954	71	92	712	385	5762
		राज्य	0	1857	295	0	1686	6425
		सहकारी	0	0	0	0	0	0
		एकूण	954	1928	387	712	2071	12187

आधार : 1) लघुपाटबंधारे मंडळ, कोल्हापूर.पा (राज्यस्तर),

2) ग्रामीण पाणी पुरवठा लया (जिल्हा परिषद)

तक्ता क्रमांक - 6.10  
मोठे व मध्यम पाटबंधारे प्रकल्प

जिल्हा - कोल्हापूर

संदर्भ वर्ष : 2007-08

अ. क्र.	बाब	मोठे प्रकल्प				
		राधानगरी	तुळशी	वारणा	दुष्गंगा	
(1)	(2)	(3)	(4)	(5)	(6)	
1	प्रकल्प ज्या तालुक्यात आहे त्या तालुक्याचे नाव	राधानगरी	राधानगरी	ता. शिरकाव, जि. सांगली	राधानगरी	
2	अ) काम पूर्ण झाल्याचे वर्ष	1955	1978			
	ब) अपूर्ण असल्यास काम पूर्ण होण्याचे अपेक्षित वर्ष	—	—	*2011	*2011	
	क) प्रकल्पाचा अंदाजे खर्च रु. लाखात	1384	958.62	184590	149169	
3	घरण					
	घरणाची उंची (मी)					
	अ) मंजूर झालेली	42.69	48.63	77.00	73.00	
	ब) पूर्ण झालेली	42.69	48.63	77.00	73.00	
4	कालवा					
	अ) मंजूर झालेली लांबी (किमी)	उपसा सिंचन	उपसा सिंचन	220.50	404.50	
	ब) पूर्ण झालेली लांबी (किमी)	उपसा सिंचन	उपसा सिंचन	38.00	142.00	
5	कमाल क्षमता (द.ल.घ.मी.)(15 सप्टेंबर संदर्भ दिवस)	236.79	98.29	974.19	719.12	
6	2007-08 मध्ये प्रत्यक्ष साठा (द.ल.घ.मी.)( जुलै 2007 ते जून 2008 )	234.46	98.29	974.19	719.12	
7	एकूण लाभक्षेत्र (हेक्टर)	59110	7138	128101 पेकी कोल्हापूर 60977	93209	
8	लाभक्षेत्राखालील लागवडी लायक क्षेत्र (हेक्टर)	47288	5711	109771 पेकी कोल्हापूर 52684	74017	
9	प्रकल्प पूर्ण झाल्यावर ओलिताखाली येणारे क्षेत्र (हेक्टर)	26560	5710	95024 पेकी कोल्हापूर 43031	59933	
10	2007-08 मधील ओलिताखाली असलेले क्षेत्र (हेक्टर)	बारमाही	23441	2002	19925	13332
		हंगामी	23283	3093	16486	22579

\* घरण पूर्ण असून कालवे अपूर्ण आहेत.

तक्ता क्रमांक - 6.10  
मोठे व मध्यम पाटबंधारे प्रकल्प

जिल्हा - कोल्हापूर

संदर्भ वर्ष : 2007-08

अ. क्र.	बाब	मध्यम प्रकल्प				
		कासारी	पाटगाव	कुभी	कटवी	
(1)	(2)	(7)	(8)	(9)	(10)	
1	प्रकल्प ज्या तालुक्यात आहे त्या तालुक्याचे नाव	शाहूवाडी	भुदरगड	गगनवावटा	शाहूवाडी	
2	अ) काम पूर्ण झाल्याचे वर्ष	2004				
	ब) अपूर्ण असल्यास काम पूर्ण होण्याचे अपेक्षित वर्ष	---	2009	*2009	*2009	
	क) प्रकल्पाचा अंदाजे खर्च रु. लाखात	3865	9867	7901	9128	
3	घरण					
	घरणाची उंची (मी)					
	अ) मंजूर झालेली	44.24	39.19	42.53	36.05	
	ब) पूर्ण झालेली	44.24	39.19	42.53	36.05	
4	कालवा					
	अ) मंजूर झालेली लांबी (किमी)	उपसा सिंचन	उपसा सिंचन	उपसा सिंचन	उपसा सिंचन	
	ब) पूर्ण झालेली लांबी (किमी)	उपसा सिंचन	उपसा सिंचन	उपसा सिंचन	उपसा सिंचन	
5	कमाल क्षमता (द.ल.घ.मी.)(15 सप्टेंबर संदर्भ दिवस)	78.56	105.24	76.88	71.24	
6	2007-08 मध्ये प्रत्यक्ष साठा (द.ल.घ.मी.)( जुलै 2007 ते जून 2008 )	78.56	105.24	76.88	71.24	
7	एकूण लाभक्षेत्र (हेक्टर)	12141	10882	10189	12232	
8	लाभक्षेत्राखालील लागवडी लायक क्षेत्र (हेक्टर)	9955	9998	9170	9908	
9	प्रकल्प पूर्ण झाल्यावर ओलिताखाली येणारे क्षेत्र (हेक्टर)	9458	8100	8711	9219	
10	2007-08 मधील ओलिताखाली असलेले क्षेत्र (हेक्टर)	बारमाही	3333	2397	2215	1298
		हंगामी	3296	5941	3154	2122

\* घरण पूर्ण असून कालवे अपूर्ण आहेत.

तक्ता क्रमांक - 6.10  
मोठे व मध्यम पाटबंधारे प्रकल्प

जिल्हा - कोल्हापूर

संदर्भ वर्ष : 2007-08

अ. क्र.	वाव	मध्यम प्रकल्प				
		चित्री	चिकोत्रा	जंगमहट्टी	घागणी	
(1)	(2)	(11)	(12)	(13)	(14)	
1	प्रकल्प ज्या तालुक्यात आहे त्या तालुक्याचे नाव	आजरा	आजरा	चंदगड	राधानगरी	
2	अ) काम पूर्ण झाल्याचे वर्ष					
	ब) अपूर्ण असल्यास काम पूर्ण होण्याचे अपेक्षित वर्ष	*2009	2009	2009	2011	
	क) प्रकल्पाचा अंदाजे खर्च रु. लाखात	9875	14832	2632	46955	
3	घरणा					
	घरणाची उंची (मी)					
	अ) मंजूर झालेली	55.11	60.45	31.40	74.64	
	ब) पूर्ण झालेली	55.11	60.45	31.40	0	
4	कालवा					
	अ) मंजूर झालेली लांबी (किमी)	उपसा सिंचन	उपसा सिंचन	उपसा सिंचन	उपसा सिंचन	
	ब) पूर्ण झालेली लांबी (किमी)	उपसा सिंचन	उपसा सिंचन	उपसा सिंचन	उपसा सिंचन	
5	कमाल क्षमता (द.ल.घ.मी.)(15 स्पट्टेवर संदर्भ दिवस)	53.41	43.11	34.21	109.03	
6	2007-08 मध्ये प्रत्यक्ष साठा (द.ल.घ.मी.)( जुलै 2007 ते जून 2008 )	53.41	43.11	34.21	0	
7	एकूण लाभक्षेत्र (हेक्टर)	13085	7888	4952	2500	
8	लाभक्षेत्राखालील लागवडी लायक क्षेत्र (हेक्टर)	9160	6863	4457	1750	
9	प्रकल्प पूर्ण झाल्यावर ओलिताखाली येणारे क्षेत्र (हेक्टर)	5850	5630	3700	1450	
10	2007-08 मधील ओलिताखाली असलेले क्षेत्र (हेक्टर)	बारमाही	5398	1652	2662	843
		हंगामी	6122	3676	3106	933

\* घरणा पूर्ण असून कालवे अपूर्ण आहेत.



तक्ता क्रमांक - 6.10  
मोठे व मध्यम पाटबंधारे प्रकल्प

जिल्हा - कोल्हापूर

संदर्भ वर्ष : 2007-08

अ. क्र.	बाब	मध्यम प्रकल्प				
		जांबरे	घटप्रभा	आंबेओहोळ (हिरण्यकेशी)	सर्फनाला	
(1)	(2)	(15)	(16)	(17)	(18)	
1	प्रकल्प ज्या तालुक्यात आहे त्या तालुक्याचे नाव	चंदगड	चंदगड	आजरा	आजरा	
2	अ) काम पूर्ण झाल्याचे वर्ष					
	ब) अपूर्ण असल्यास काम पूर्ण होण्याचे अपेक्षित वर्ष	2010	2010	2010	2010	
	क) प्रकल्पाचा अंदाजे खर्च रु. लाखात	6603	8610	8944	4656	
3	घरणा					
	घरणाची उंची (मी)					
	अ) मंजूर झालेली	39.17	48.30	27.78	33.33	
	ब) पूर्ण झालेली	0	28.30	0	0	
4	कालवा					
	अ) मंजूर झालेली लांबी (किमी)	उपसा सिंचन	उपसा सिंचन	उपसा सिंचन	उपसा सिंचन	
	ब) पूर्ण झालेली लांबी (किमी)	उपसा सिंचन	उपसा सिंचन	उपसा सिंचन	उपसा सिंचन	
5	कमाल क्षमता (द.ल.घ.मी.)(15 स्प्टेंबर संदर्भ दिवस)	23.23	43.75	35.11	18.98	
6	2007-08 मध्ये प्रत्यक्ष साठा (द.ल.घ.मी.)( जुलै 2007 ते जून 2008 )	0	17.89	0	0	
7	एकूण लाभक्षेत्र (हेक्टर)	6642	7695	5019	2721	
8	लाभक्षेत्राखालील लागवडी लायक क्षेत्र (हेक्टर)	4716	5463	4266	2595	
9	प्रकल्प पूर्ण झाल्यावर ओलिताखाली येणारे क्षेत्र (हेक्टर)	3773	4370	3925	2335	
10	2007-08 मधील ओलिताखाली असलेले क्षेत्र (हेक्टर)	बारमाही	652	1086	595	0
		हंगामी	3208	3712	1572	0

\* घरणा पूर्ण असून कालवे अपूर्ण आहेत.

आधार - अधीक्षक अभियंता, कोल्हापूर पाटबंधारे मंडळ, कोल्हापूर

तक्ता क्रमांक - 6.11

वहिली धारणेचा प्रकार आणि क्षेत्रफळ गटानुसार वर्गीकरण

जिल्हा - कोल्हापूर

संदर्भ वर्ष - 1997

अ. क्र.	बाब		क्षेत्रफळ गट हेक्टर (आकार वर्ग)							
			0.0 ते 0.5	0.5 ते 1.0	1.0 ते 2.0	2.0 ते 5.0	5.0 ते 10.0	10.0 ते 20.0	20.0 व अधिक	एकूण
2	(2)		(3)	(4)	(5)	(6)	(7)	(8)	(9)	(10)
1	वैयक्तिक धारण	संख्या	196872	92148	81938	51704	8746	1417	196	433021
		क्षेत्रफळ	43740	66764	115725	152292	57501	18337	8692	463051
2	संयुक्त धारण	संख्या	4117	2344	2485	2416	775	208	81	12426
		क्षेत्रफळ	922	1702	3568	7542	5267	2784	3896	25681
3	संस्था धारण	संख्या	776	298	251	197	54	55	46	1677
		क्षेत्रफळ	177	209	386	631	361	789	3082	5635
4	एकूण धारण	संख्या	201765	94790	84674	54317	9575	1680	323	447124
		क्षेत्रफळ	44839	68675	119679	160465	63129	21910	15670	494367
5	पूर्णपणे ओलिताखालील	संख्या	24767	6770	3581	1390	115	3	0	36626
		क्षेत्रफळ	4716	4144	3960	3173	418	26	0	16437
6	पूर्णपणे जिराईत धारण	संख्या	144832	57081	46553	30338	5658	1021	191	285674
		क्षेत्रफळ	29265	38495	59816	77852	30229	9780	6215	251652
7	अंशतः ओलिताखालील धारण क्षेत्र	संख्या	29454	30299	34207	22258	3778	648	131	120775
		क्षेत्रफळ	8376	20977	45014	59264	21946	7173	3383	166133
		ओलिताखालील	3954	8597	15699	16237	4947	1107	510	51051
8	एकूण पिकाखालील क्षेत्र	ओलिताखालील	8670	12741	19659	19410	5365	1133	510	67488
		जिराईत	29265	38495	59816	77852	30229	9780	6215	251652
		एकूण	37935	51236	79475	97262	35594	10913	6725	319140

आधार - कृषि गणना -1997

तक्ता क्रमांक - 6.12

कृषि अवजारे

जिल्हा - कोल्हापूर

संदर्भ वर्ष : 2003

(परिमाण - संख्या)

अ. क्र.	तालुका	नांगरांची संख्या		बैल गाडयांची संख्या	उसाचे चरक		ओलितासाठी		ट्रॅक्टर संख्या
		लाकडी	लोखंडी		विद्युत शक्तीवर चालणारे	बैल मदतीने चालणारे	तेलावर चालणारे पंप	विद्युत् पंप	
(1)	(2)	(3)	(4)	(5)	(6)	(7)	(8)	(9)	(10)
1	शाहूवाडी	8872	398	2418	56	13	690	1091	332
2	पन्हाळा	6576	1847	2579	91	22	778	2235	846
3	हातकणगले	2520	1957	2782	134	0	193	2376	489
4	शिरोळ	648	905	1238	42	1	118	1461	571
5	करवीर	2104	1361	1934	137	181	629	2528	1609
6	गगनबावडा	1157	104	120	0	0	166	357	52
7	राधानगरी	1546	863	474	207	0	170	162	53
8	कागल	2054	2011	2355	30	0	962	2132	890
9	भुदरगड	7651	1480	1448	0	1	1025	1144	151
10	आजरा	3824	1825	2083	142	0	737	617	84
11	गडहिंग्लज	1922	2960	3176	37	3	517	7239	386
12	चंदगड	6133	6907	5230	158	9	2077	2156	469
जिल्हा एकुण		45007	22618	25837	1034	230	8062	23498	5932

आधार - पशूगणना 2003

तक्ता क्रमांक - 6.13

पशुधन

जिल्हा - कोल्हापूर

संदर्भ वर्ष : 2003

अ. क्र.	तालुका	विदेशी /संकरित गाई व बैल				
		अडीच वर्षावरील बैल				
		केवळ पैदाशी- करिता ठेवलेले वळू	पैदाशी व कामा करिता उपयोगात आणलेले	केवळ कामा- करिता उपयोगात आणलेले	पैदाशीसाठी अथवा कामासाठी उपयोगात न आणलेले	एकूण 3 ते 6
(1)	(2)	(3)	(4)	(5)	(6)	(7)
1	शाहूवाडी	37	95	454	6	592
2	पन्हाळा	79	281	1094	29	1483
3	हातकगगले	65	150	393	27	635
4	शिरोळ	95	228	440	66	829
5	करवीर	152	152	1131	36	1471
6	गगनबावडा	0	0	3	0	3
7	राधानगरी	55	33	782	20	890
8	कागल	92	183	602	24	901
9	भुदरगंड	32	12	176	2	222
10	आजरा	1	3	19	0	23
11	गडहिंगलज	14	31	199	1	245
12	चंदगड	14	8	71	3	96
जिल्हा एकूण		636	1176	5364	214	7390

तक्ता क्रमांक - 6.13

पशुधन

जिल्हा - कोल्हापूर

संदर्भ वर्ष : 2003

अ. क्र.	तालुका	विदेशी /संकरित गाई व बैल					
		अडीच वर्षावरील गाई				विदेशी संकरित अडीच वर्षा पर्यंतची वासरे	एकूण विदेशी संकरित गाई व बैल
		दुभत्या	एकदाही न व्यायलेल्या व आटलेल्या	इतर	एकूण (8+9+10)		
(1)	(2)	(8)	(9)	(10)	(11)	(12)	(13)
1	शाहूवाडी	3438	713	16	4167	2054	6813
2	पन्हाळा	8385	1968	42	10395	5036	16914
3	हातकणगले	4965	1568	138	6671	3883	11189
4	शिरोळ	3341	940	68	4349	2503	7681
5	करवीर	12746	3186	34	15966	8055	25492
6	गगनबावडा	142	11	80	233	82	318
7	राधानगरी	5683	1526	88	7297	3641	11828
8	कागल	7359	1483	104	8946	4287	14134
9	भुदरगड	2195	621	46	2862	1610	4694
10	आजरा	559	123	50	732	327	1082
11	गडहिंगलज	2874	908	32	3814	1640	5699
12	चंदगड	2736	446	20	3202	1689	4987
जिल्हा एकूण		54423	13493	718	68634	34807	110831

तक्ता क्रमांक - 6.13

पशुधन

जिल्हा - कोल्हापूर

संदर्भ वर्ष : 2003

अ. क्र.	तालुका	देशी गाई व बैल						
		तीन वर्षावरील बैल					तीन वर्षादरील गाई	
		केवळ पैदाशी करिता ठेवलेले वळू	पैदाशी व कामा करिता उपयोगात आणलेले	केवळ कामा करिता उपयोगात आणलेले	इतर	एकूण	दुभत्या	आटलेल्या व एकदाही न व्यायलेल्या
(1)	(2)	(14)	(15)	(16)	(17)	(18)	(19)	(20)
1	शाहूवाडी	404	852	8967	27	10250	3569	1958
2	पन्हाळा	280	395	7509	92	8276	2105	928
3	हातकणगले	302	952	3787	157	5198	1665	670
4	शिरोळ	272	417	3328	62	4079	1757	768
5	करवीर	338	1030	6541	88	7997	2038	927
6	गगनबावडा	188	17	1817	0	2022	741	331
7	राधानगरी	186	279	7586	68	8119	4150	1126
8	कागल	212	415	6875	44	7546	1406	502
9	भुदरगड	353	334	7333	60	8080	742	457
10	आजरा	496	39	7116	26	7677	436	256
11	गडहिंग्लज	1058	643	9368	111	11180	889	377
12	चंदगड	371	357	17280	49	18057	2083	643
जिल्हा एकूण		4460	5730	87507	784	98481	21521	8953

तक्ता क्रमांक - 6.13

पशुधन

जिल्हा - कोल्हापूर

संदर्भ वर्ष : 2003

अ. क्र.	तालुका	देशी गाई व बैल				विदेशी/ संकरित व देशी एकूण गाई व बैल (13+24)
		तीन वर्षावरील गाई		तीन वर्ष व त्या खालील देशी वासरे	एकूण देशी गाई व बैल (18+22+23)	
		इतर	एकूण गाई			
(1)	(2)	(21)	(22)	(23)	(24)	(25)
1	शाहूवाडी	21	5488	5123	20861	27674
2	पन्हाळा	73	3106	2132	13514	30428
3	हातकणगले	130	2465	1762	9425	20614
4	शिरोळ	27	2552	2018	8649	16330
5	करवीर	32	2997	2233	13227	38719
6	गगनबावडा	40	1112	2511	5645	5963
7	राधानगरी	127	5403	2334	15856	27684
8	कांगल	227	2135	1212	10893	25027
9	भुंदरगड	14	1223	889	10192	14886
10	आजरा	7	699	585	8961	10043
11	गडहिंग्लज	15	1281	1320	13781	19480
12	चंदगड	43	2769	1506	22332	27319
जिल्हा एकूण		756	31230	23625	153336	264167

तक्ता क्रमांक - 6.13

पशुधन

जिल्हा - कोल्हापूर

संदर्भ वर्ष : 2003

अ. क्र.	तालुका	म्हशी व रेडे						
		तीन वर्षांवरील रेडे					तीन वर्षांवरील म्हशी	
		केवळ पैदाशी साठी ठेवलेले	पैदाशीसाठी व कामासाठी ठेवलेले	फक्त कामा साठी ठेवलेले	इतर	एकूण	दुभत्या	आटलेल्या व एकदाही न व्यायलेल्या
(1)	(2)	(26)	(27)	(28)	(29)	(30)	(31)	(32)
1	शाहूवाडी	185	600	4507	142	5434	20030	7312
2	पन्हाळा	373	226	1210	79	1888	35515	8480
3	हातकणगले	441	260	451	101	1253	34994	16526
4	शिरोळ	306	42	75	45	468	32113	12372
5	करवीर	292	171	124	25	612	52352	15103
6	गगनबावडा	56	46	700	0	802	4537	1102
7	राधानगरी	113	278	1167	82	1640	23329	7550
8	कागल	222	87	300	107	716	30152	8836
9	भुदरगड	113	84	1348	16	1561	16608	6640
10	आजरा	101	81	991	28	1201	13893	5062
11	गडहिंग्लज	262	235	839	30	1366	34673	11250
12	चंदगड	196	223	746	73	1238	26768	6574
जिल्हा एकूण		2660	2333	12458	728	18179	324964	106807



तक्ता क्रमांक - 6.13

पशुधन

जिल्हा - कोल्हापूर

संदर्भ वर्ष : 2003

अ. क्र.	तालुका	म्हशी व रेडे			एकूण गोजातीय	मेंढया	
		तीन वर्षावरील म्हशी		रेडके तीन वर्ष व त्या खालील			
		इतर	एकूण				
(1)	(2)	(33)	(34)	(35)	(36)	(37)	(38)
1	शाहूवाडी	246	27588	16163	49185	76859	3713
2	पन्हाळा	203	44198	19597	65683	96111	10550
3	हातकणगले	1257	52777	31530	85560	106174	37852
4	शिरोळ	489	44974	28457	73899	90229	13353
5	करवीर	170	67625	28153	96390	135109	48863
6	गगनबावडा	9	5648	3227	9677	15640	37
7	राधानगरी	874	31753	12026	45419	73103	6395
8	कागल	509	39497	18578	58791	83818	18818
9	भुदरगड	167	23415	10981	35957	50843	1888
10	आजरा	178	19133	9360	29694	39737	42
11	गडहिंग्लज	274	46197	19106	66669	86149	23884
12	चंदगड	261	33603	12885	47726	75045	2475
जिल्हा एकूण		4637	436408	210063	664650	928817	167870

तक्ता क्रमांक - 6.13

पशुधन

जिल्हा - कोल्हापूर

संदर्भ वर्ष : 2003

अ. क्र.	तालुका	बक-या	घोडे व शिंगरे	इतर पशुधन	एकूण पशुधन (37+38+39+40+41)	एकूण कोंबडया	एकूण कुक्कुट पक्षी
(1)	(2)	(39)	(40)	(41)	(42)	(43)	(44)
1	शाहूवाडी	23610	65	46	104293	52446	132527
2	पन्हाळा	14445	78	35	121219	74522	231900
3	हातकणगले	19283	501	1844	165654	141434	229303
4	शिरोळ	13992	334	319	118227	17300	42225
5	करवीर	15295	359	562	200188	64170	129222
6	गगनबावडा	6142	135	0	21954	9632	33582
7	राधानगरी	18271	361	0	98130	26567	49003
8	कागल	12645	253	0	115534	24523	50913
9	भुदरगड	10003	72	180	62986	37542	82667
10	आजरा	9316	3	3	49101	44063	82331
11	गडहिंग्लज	20799	232	44	131108	23638	123135
12	चंदगड	9467	9	0	86996	27652	72007
जिल्हा एकूण		173268	2402	3033	1275390	543489	1258815

आधार - पशुगणना -2003

तक्ता क्रमांक - 6.14

पशुवैद्यकीय संस्था

जिल्हा - कोल्हापूर

संदर्भ वर्ष-2007-08

अ. क्र.	तालुका	पशुवैद्यकीय सर्व-चिकित्सालय	पशुवैद्यकीय दवाखाने (राज्य तथा स्थानिक स्तर)	पशुवैद्यकीय प्रथमोपचार केंद्र	पशुरोग अन्वेषण प्रयोगशाळा (राज्य तथा स्थानिक स्तर)	फिरती पशुरोग नियंत्रण पथके	फिरते पशु वैद्यकीय दवाखाने
(1)	(2)	(3)	(4)	(5)	(6)	(7)	(8)
1	शाहूवाडी	1	6	6	0	0	0
2	पान्हाळा	1	4	8	0	0	0
3	हातकणगले	1	9	12	0	0	0
4	शिरोळ	1	8	14	0	0	0
5	करवीर	1	11	7	1	0	1
6	गगनबावडा	0	3	2	0	0	0
7	राधानगरी	0	8	6	0	0	0
8	कागल	1	9	8	0	0	0
9	भुंदरगड	0	7	3	0	0	0
10	आजरा	0	5	4	0	0	0
11	गडहिंगलज	1	12	4	0	0	0
12	चंदगड	0	7	5	0	0	1
जिल्हा एकूण		7	89	79	1	0	2

तक्ता क्रमांक - 6.14

पशुवैद्यकीय संस्था

जिल्हा - कोल्हापूर

संदर्भ वर्ष-2007-08

अ. क्र.	तालुका	दक्षता पथके / तपासणी नाका	जिल्हा परिषद विभागिय तथा आधारभूत ग्राम केंद्राखालील		पशु पैदास क्षेत्र	सघन कुक्कुट घरटे	मेष पैदास क्षेत्र	शेळी पैदास क्षेत्र
			कृत्रिम रेतन केंद्रे	कृत्रिम रेतन उपकेंद्रे				
(1)	(2)	(9)	(10)	(11)	(12)	(13)	(14)	(15)
1	शाहूवाडी	0	0	13	0	0	0	0
2	पान्हाळा	0	0	13	0	0	0	0
3	हातकणगले	0	0	22	0	0	0	0
4	शिरोळ	0	0	23	0	0	0	0
5	करवीर	0	1	19	0	1	0	0
6	गगनबावडा	0	0	5	0	0	0	0
7	राधानगरी	0	0	14	0	0	0	0
8	कागल	1	0	18	0	0	0	0
9	भुदरगड	0	0	10	0	0	0	0
10	आजरा	0	0	9	0	0	0	0
11	गडहिंग्लज	0	0	17	0	0	0	0
12	चंदगड	0	0	12	0	0	0	0
जिल्हा एकूण		1	1	175	0	1	0	0

आधार -जिल्हा उपसंचालक पशुसंवर्धन, कोल्हापूर

तक्ता क्रमांक - 6.15

मान्यताप्राप्त पशुवध गृहे आणि त्यात कत्तल केलेल्या पशूंची संख्या

जिल्हा - कोल्हापूर

संदर्भ वर्ष 2007-08

अ. क्र.	तालुका	पशुवध गृहांची संख्या	कत्तल केलेले पशू (संख्या)						एकूण
			बैल	महिष वर्गीय	मेंढया/ मेंढे	शेळया / बोकड	डुकरे	हतर	
1	(2)	(3)	(4)	(5)	(6)	(7)	(8)	(9)	(10)
1	शाहूवाडी	1	---	---	2756	2884	---	---	5640
2	पन्हाळा	1	---	---	880	0	---	---	880
3	हातकणगले	4	744	21176	4910	36810	---	---	63640
4	शिरोळ	2	---	---	2521	8407	---	---	10928
5	करवीर	2	---	1205	24201	5757	---	---	31163
6	गगनबावडा	---	---	---	---	---	---	---	0
7	राधानगरी	---	---	---	---	---	---	---	0
8	कागल	2	---	---	2613	800	---	703	4116
9	भुदरगड	---	---	---	---	---	---	---	0
10	आजरा	---	---	---	---	---	---	---	0
11	गडहिंगलज	1	---	---	2770	3630	---	---	6400
12	चंदगड	---	---	---	---	---	---	---	0
जिल्हा एकूण		13	744	22381	40651	58288	0	703	122767

आधार : महानगरपालिका / नगरपालिका(सर्व)

तक्ता क्रमांक - 6.16

वनक्षेत्र

जिल्हा - कोल्हापूर

संदर्भ वर्ष 2007-08

(क्षेत्र चौ. कि. मी.)

अ.क्र. (1)	विभाग (2)	राखीव (3)	संरक्षित (4)	अवर्गीकृत (5)	एकूण (6)
1	महसूल विभाग	1	1	1	3
2	वन विभाग	632	416	691	1739
जिल्हा एकूण		633	417	692	1742

आधार :- मुख्य वनसंरक्षक, नागपूर .

तक्ता क्रमांक - 6.17  
मुख्य व गौण वन उत्पादने

जिल्हा - कोल्हापूर

संदर्भ वर्ष - 2007-08

अ. क्र.	वन उत्पादने	एकूण उत्पादन	विक्री केलेले एकूण उत्पादन	एकूण विक्रीचे मूल्य (भागील शिलकी उत्पादन धरून) (हजार रुपयात)
(1)	(2)	(3)	(4)	(5)
1	इमारती लाकूड ( हजार घमी )	174	174	374
2	जळाऊ लाकूड ( हजार घमी )	1766	1766	556
3	चंदन लाकूड ( हजार घमी )	3	3	631
4	गौण वन उत्पादने			
	अ) बांबू (संख्या)	0	0	0
	ब) गवत इत्यादी ( किंवल )	2024	2024	135
	क) विडी पाने ( स्टॅ.बॅग )	—	—	—
	ड) डिक ( किंवल )	0.10	0.10	1
	इ) दासे ( संख्या )	0	0	0
5	इतर			
	1) आपटा पाने	—	—	—
	2) मोहाची फुले ( किंवल )	—	—	—
	3) काजू ( किंवल )	47	47	154
	4) हिरडा /बेहडा ( किंवल )	419	419	120
	5) खाणी व खनिजे ( ब्रास )	—	—	—
	6) कारवी	—	—	—
	7) लाख ( किंवल )	—	—	—
	8) इतर ( परमिट फी, महसूल, पास फी, इतर जमा, सायवानी, बेलपाने, कडीपत्ता, जायफळ, घायपात ,काटे, गुलतुरा व इतर ) किंवल.	0	0	11164
6	एकूण गौण उत्पादने (4+5)			11574
	जिल्हा एकूण (1+2+3+6)			13135

आधार - उपवनसंरक्षक, कोल्हापूर वनविभाग, कोल्हापूर.

तक्ता क्रमांक - 6.18

भूजल मत्स्यव्यवसाय

जिल्हा - कोल्हापूर

संदर्भ वर्ष - 2007-08

अ.क्र.	तालुका	नदीची लांबी (किमी)	मत्स्य व्यवसायासाठी अनुकूल क्षेत्र (तळी, सरोवरे व जलाशये)		मत्स्य व्यवसाया-खाली आणलेले एकूण क्षेत्र (हेक्टर)	भूजल मत्स्य उत्पादन (मे.टन.)	पकडलेल्या माशांची उत्पादकास मिळालेली किंमत (लाख रुपयांत)	मत्स्य व्यवसाय क्षेत्रासाठी वापरलेले मत्स्यबीज (लाखांत)	मत्स्य व्यवसाय सहकारी संस्था		
			संख्या	एकूण क्षेत्र (हेक्टर)					संख्या	सभासदांची संख्या	
(1)	(2)	(3)	(4)	(5)	(6)	(7)	(8)	(9)	(10)	(11)	
1	शाहूवाडी	उ. ना.	43	816	720	312	94	5	6	348	
2	पन्हाळा	उ. ना.	41	118	118	106	32	5	3	506	
3	हातकणगले	उ. ना.	48	146	146	140	42	4	1	355	
4	शिरोळ	उ. ना.	22	51	51	121	36	1	4	312	
5	करवीर	उ. ना.	62	270	255	395	119	7	4	1391	
6	गगनबावडा	उ. ना.	7	345	345	182	55	2	1	261	
7	राधानगरी	उ. ना.	26	3958	394	308	93	6	4	419	
8	कागल	उ. ना.	61	257	257	294	88	7	4	416	
9	भुदरगड	उ. ना.	18	420	420	475	142	2	1	226	
10	आजरा	उ. ना.	26	270	85	105	31	3	1	83	
11	गडहिंग्लज	उ. ना.	35	219	219	194	58	4	5	344	
12	चंदगड	उ. ना.	44	1128	874	475	142	6	5	374	
जिल्हा एकूण			955	433	7998	3884	3107	932	52	39	5035

आधार :- जिल्हा मत्स्यव्यवसाय विकास अधिकारी, कोल्हापूर



सधता क्रमांक - 6.19  
दुग्ध विकास सहकारी संस्था

जिल्हा - कोल्हापूर

संदर्भ वर्ष -2007-08

अ. क्र.	तालुका	दुग्ध विकास सहकारी संस्थांची संख्या	त्यांची एकूण सभासद संख्या	वर्षभरात संकलित केलेले दुग्ध		शीत गृहांची संख्या	शीत गृहांची क्षमता (000 लिटर)
				एकूण (000 लिटर)	प्रतिदिन (सरासरी 000लिटर)		
(1)	(2)	(3)	(4)	(5)	(6)	(7)	(8)
1	शाहूवाडी	290	25827	14363	39	1	50
2	पन्हाळा	428	39153	45818	125	0	0
3	हातकणगळे	285	25495	25126	69	0	0
4	शिरोळ	256	22802	18781	51	0	0
5	करवीर	570	51780	39483	108	1	20
6	गगनबावडा	79	6824	3208	9	0	0
7	राधानगरी	471	42429	20023	55	1	20
8	कागल	341	31698	29653	81	1	100
9	भुवरगड	392	35116	13051	36	0	0
10	आजरा	230	20685	8573	23	0	0
11	गडहिंग्लज	284	25561	22967	63	1	125
12	चंदगड	348	31259	18547	51	2	130
जिल्हा एकूण		3974	358629	259593	710	7	445

आधार- जिल्हा दुग्धव्यवसाय विकास अधिकारी, कोल्हापूर.

तक्ता क्रमांक - 7.1  
विविध प्रकारच्या सहकारी संस्था

जिल्हा - कोल्हापूर

संदर्भ दिवस : 31 मार्च

अ.क्र.	सहकारी संस्थेचा प्रकार	2004	2005
		संस्था	संस्था
(1)	(2)	(3)	(4)
1	कृषि पतसंस्था (एकूण) 1.1 जिल्हा मध्यवर्ती सहकारी बँका 1.2 प्राथमिक कृषी सहकारी संस्था 1.3 शेतकरी सेवा संस्था 1.4 लॅम्पस सहकारी संस्था (आदिवासी सहकारी संस्था) 1.5 धान्य बँका 1.6 इतर ( भूविकस बँक )	1682 1 1652 14 0 14 1	1719 1 1688 15 0 14 1
2	बिगर - कृषी पतसंस्था (एकूण) 2.1 नागरी बँका 2.2 नागरी कर्मचारी बँका 2.3 कर्मचारी पतसंस्था 2.4 इतर बिगर-कृषी पतसंस्था	2868 58 2 322 2486	2892 58 2 327 2505
3	पणन संस्था (एकूण) 3.1 जिल्हा पणन संस्था 3.2 प्राथमिक पणन संस्था 3.3 इतर पणन संस्था	169 6 4 15 55 89	218 6 4 15 55 138
4	एकूण उत्पादक सहकारी संस्था 4.1 साखर कारखाने 4.2 इतर शेती प्रक्रिया संस्था 4.3 विणकर संस्था ( यंत्रमाग ) 4.4 विणकर संस्था (हातमाग) 4.5 औद्योगिक वसाहती (संस्था ) 4.6 इतर औद्योगिक संस्था 4.7 दुग्ध व्यवसाय संस्था 4.8 मत्स्यव्यवसाय संस्था 4.9 सहकारी सूत गिरण्या 4.10 अ)उपसा जलसिंचन संस्था ब) पाणी वापर व वाटप संस्था 4.11 इतर उत्पादक संस्था	5549 22 101 380 15 16 376 3561 39 39 611 22 367	5436 22 114 401 15 16 366 3657 39 39 368 23 376
5	सामाजिक सेवा सहकारी संस्था 5.1 ग्राहक भांडारे 5.2 गृहनिर्माण संस्था 5.3 कामगार कंत्राटदार संस्था 5.4 इतर राहकारी संस्था	1487 282 589 203 413	1808 285 597 205 721
एकूण संस्था (1 ते 3)		11755	12073

आधार :- जिल्हा उपनिबंधक, सहकारी संस्था, कोल्हापूर

तक्ता क्रमांक - 7.2  
सहकारी संस्थांची वित्तीय स्थिती

जिल्हा - कोल्हापूर

संदर्भ

अ. क्र.	बाब	परिमाण	31.3.2004	31.3.2005
			संख्या	
(1)	(2)	(3)	(4)	(5)
1	सहकारी संस्थांची संख्या	संख्या	11755	12073
2	एकूण सभासद संख्या	हजार	3582	3764
3	भरणा झालेले भागभांडवल			
	3.1 शासकीय भाग भांडवल	रुपये	72149	75756
	3.2 स्वनिधी	रुपये	5084042	5338244
	3.3 एकूण	रुपये	5156191	5414000
4	ठेवी	रुपये	48635048	51066800
5	खेळते भांडवल	रुपये	72368609	75987039
6	31 मार्च रोजी येणे कर्ज	रुपये	उ.ना.	37025081
7	वर्षभरात केलेले कर्जवाटप	रुपये	उ.ना.	37279361
8	खरेदीची किंमत	रुपये	4642726	4588453
9	विक्रीची किंमत	रुपये	5664099	4962688
10	नफा /तोटा			
	10.1 नफ्यातील संस्था	संख्या	4845	4274
	10.2 नफ्याची रक्कम	रुपये	1480402	142837
	10.3 तोट्यातील संस्था	संख्या	2829	6322
	10.4 तोट्याची रक्कम	रुपये	648859	1372852
	10.5 ना-नफा, ना-तोटा झालेल्या संस्था	संख्या	63	48

आधार :- जिल्हा उपनिबंधक, सहकारी संस्था, कोल्हापूर.

तक्ता क्रमांक - 7.3

सहकारी संस्थांची लेखापरीक्षण वर्गाप्रमाणे संख्या

जिल्हा - कोल्हापूर

संदर्भ : 31 मार्च 2008

अ. क्र.	तालुका	लेखापरीक्षण वर्गाप्रमाणे सहकारी संस्था				वर्गीकरण न केलेल्या	लेखापरीक्षण न झालेल्या	एकूण सहकारी संस्था
		अ	ब	क	ड			
(1)	(2)	(3)	(4)	(5)	(6)	(7)	(8)	(9)
1	शाहूवाडी	25	131	77	11	6	296	546
2	पन्हाळा	83	282	102	20	24	584	1095
3	हातकणगले	166	339	144	49	28	1414	2140
4	शिरोळ	90	248	70	17	12	455	892
5	करवीर	276	433	153	60	35	1495	2452
6	गगनबावडा	9	43	11	0	5	99	167
7	राधानगरी	70	312	101	16	15	549	1063
8	कागल	68	226	82	29	14	703	1122
9	भुदरगड	45	234	92	8	20	555	954
10	आजरा	43	195	66	17	8	293	622
11	गडहिंग्लज	80	205	73	18	9	335	720
12	चंदगड	54	279	53	8	12	379	785
जिल्हा एकूण		1009	2927	1024	253	188	7157	12558

आधार :- 1) जिल्हा विशेष लेखापरीक्षक, सहकारी संस्था वर्ग-1, कोल्हापूर

2) जिल्हा विशेष लेखापरीक्षक, सहकारी संस्था (पदुम) कोल्हापूर

तक्ता क्रमांक - 7.4

राज्य/ जिल्हा कार्यक्षेत्र असलेल्या सहकारी बँकाचे कार्य

जिल्हा -कोल्हापूर

संदर्भ : 31 मार्च 2008

अ. क्र.	बाब		बँक शाखा			
			महाराष्ट्र राज्य सहकारी बँक, मुंबई	जिल्हा मध्यवर्ती सहकारी बँक लि.(हजारात)	जिल्हा औद्योगिक सहकारी बँक.	राज्य कृषी व ग्रामीण विकास बँक (हजारात)
1	(2)		(3)	(4)	(5)	(6)
1	बँक शाखा (संख्या)		0	207	0	16
2	सभासद (संख्या)	2.1 संस्था सभासद	0	9460	0	291
		2.2 वैयक्तिक सभासद	0	710	0	43370
3	भाग भांडवल		0	912672	0	38015
4	राखीव व इतर निधी		0	1503113	0	330189
5	ठेवी		0	16783492	0	15278
6	खेळले भांडवल		0	21818273	0	1241787
7	अल्प मुदतीची कर्जे वाटप	7.1 रोख पत	0	10596921	0	—
		7.2 वटविलेली बिले	0	0	0	—
		7.3 एकूण (7.1+7.2)	0	10596921	0	—
		7.4 पेकी कृषि कर्जे	0	3101807	0	—
8	मध्यम मुदतीची कर्जे वाटप		0	405648	0	7519
9	दीर्घ मुदतीची कर्जे		0	1525709	0	—
10	येणे कर्जे	10.1 अल्प मुदतीची कर्जे	0	9538650	0	—
		10.2 मध्यम मुदतीची कर्जे	0	2458055	0	76941
		10.3 दीर्घ मुदतीची कर्जे	0	2862369	0	749395
11	थकलेले कर्जे	11.1 अल्प मुदतीची कर्जे	0	2147563	0	—
		11.2 मध्यम मुदतीची कर्जे	0	428546	0	26237
		11.3 दीर्घ मुदतीची कर्जे	0	662603	0	442499

आधार :-1) जिल्हा मध्यवर्ती सहकारी बँक लि., कोल्हापूर

2) कोल्हापूर जिल्हा सहकारी कृषी, ग्रामीण बहुउद्देशीय विकास बँक, कोल्हापूर

तक्ता क्रमांक - 7.5  
सहकारी संस्थांचे कार्य

संदर्भ : 31.3.2005  
(रुपये - हजारात)

जिल्हा - कोल्हापूर

अ. क्र.	तालुका	संस्थांची संख्या	सभासद संख्या					भाग भांडवल (रुपये)	स्तंभ-9 पैकी शासकीय भागभांडवल (रुपये)	राखीव आणि इतर निधी (रुपये)	संस्थेने घेतलेली एकूण कर्जे (रुपये)
			अत्यल्प खातेदार	अल्प खातेदार	मोठे खातेदार	इतर सभासद	एकूण				
(1)	(2)	(3)	(4)	(5)	(6)	(7)	(8)	(9)	(10)	(11)	(12)
संस्था प्रकार - प्राथमिक कृषि सहकारी संस्था											
1	शाहवाडी	91	13947	11332	2247	14040	41566	52213	8	11677	181031
2	पन्हाळा	215	22426	12734	1575	28816	65551	159953	0	58212	350313
3	हातकणगाव	130	29898	21261	2303	36560	90022	145300	333	99658	297486
4	शिरोळ	140	29449	18001	1829	24150	73429	193576	99	99506	566403
5	करवीर	239	38561	18124	1653	46751	105089	345713	199	156011	662718
6	गगनबावड	55	4722	5555	960	2298	13535	38799	15	12078	131634
7	राधानगरी	187	24110	13660	1525	30005	69300	162902	1033	57524	506452
8	कागल	154	23853	27085	2840	26934	80712	162927	72	59207	819815
9	भुदरगड	151	16582	11765	1626	27870	57843	91725	20	58568	192477
10	आजरा	98	13048	10442	1502	17092	42084	49996	65	15477	120223
11	गडहिंग्लज	107	23854	16378	2168	18851	61251	84950	97	35400	238227
12	चंदगड	121	12715	14563	3372	16101	46751	90468	92	45281	164348
एकूण		1688	253165	180900	23600	289468	747133	1578522	2033	708599	4231127
संस्था प्रकार - शेतकरी सेवा संस्था											
1	--	--	--	--	--	--	--	--	--	--	--
2	--	--	--	--	--	--	--	--	--	--	--
3	--	--	--	--	--	--	--	--	--	--	--
एकूण		--	--	--	--	--	--	--	--	--	--
संस्था प्रकार - आदिवासी सहकारी संस्था											
1	--	--	--	--	--	--	--	--	--	--	--
2	--	--	--	--	--	--	--	--	--	--	--
3	--	--	--	--	--	--	--	--	--	--	--
4	--	--	--	--	--	--	--	--	--	--	--
5	--	--	--	--	--	--	--	--	--	--	--
6	--	--	--	--	--	--	--	--	--	--	--
एकूण		--	--	--	--	--	--	--	--	--	--

तक्ता क्रमांक - 7.5  
सहकारी संस्थांचे कार्य

संदर्भ : 31.3.2005  
(रुपये - हजारत)

जिल्हा - कोल्हापूर

अ. क्र.	तालुका	खेळते भांडवल (रुपये)	एकूण दिलेली कर्जे		येणे कर्ज		एकूण कर्जाची थकबाकी		3 वर्षांपेक्षा कमी वर्षे कर्जाची थकबाकी		3 वर्षांपेक्षा अधिक वर्षे कर्जाची थकबाकी	
			कर्जदार सभासद संख्या	कर्जाची रक्कम (रुपये)	थकबाकी दार संख्या	रक्कम (रुपये)	थकबाकी दार संख्या	रक्कम (रुपये)	थकबाकी दार संख्या	रक्कम (रुपये)	थकबाकी दार संख्या	रक्कम (रुपये)
(1)	(2)	(13)	(14)	(15)	(16)	(17)	(18)	(19)	(20)	(21)	(22)	(23)
संस्था प्रकार - प्राथमिक कृषि सहकारी संस्था												
1	शाहूवाडी	234904	12003	67141	12003	191702	13848	69457	6866	35407	6982	34050
2	पन्हाळा	656743	25912	216460	25912	467661	11927	96210	9701	79211	2226	16999
3	हातकणगर	900400	30389	494538	30389	560353	8685	45021	7019	39396	1666	5625
4	शिरोळ	991196	23650	501375	23650	720587	2681	55422	1930	41049	751	14373
5	करवीर	1513046	105089	727154	105089	938075	12622	153550	9881	116394	2741	37156
6	गगनबावड	211235	5415	58483	5415	167225	2084	31995	1850	23660	234	8335
7	राधानगरी	790795	39350	231480	39350	633962	14740	105369	13707	93119	1033	12250
8	कागल	1093788	37911	859510	37911	908212	14226	145223	11677	106490	2549	38733
9	भुदरगड	405384	19406	40269	19406	247520	11720	40269	9692	32569	2028	7700
10	आजरा	191998	17825	83069	17825	124258	6754	27307	5295	20698	1459	6609
11	गडहिंग्लज	409112	23934	224178	23934	269549	7359	38114	5919	29787	1440	8327
12	चंद्रगड	332211	24333	130301	24333	246516	9510	56391	8026	45270	1484	11121
एकूण		7730812	365217	3633958	365217	5475620	116156	864328	91563	663050	24593	201278
संस्था प्रकार - शेतकरी सेवा संस्था												
1	--	--	--	--	--	--	--	--	--	--	--	--
2	--	--	--	--	--	--	--	--	--	--	--	--
3	--	--	--	--	--	--	--	--	--	--	--	--
एकूण		--	--	--	--	--	--	--	--	--	--	--
संस्था प्रकार - आदिवासी सहकारी संस्था												
1	--	--	--	--	--	--	--	--	--	--	--	--
2	--	--	--	--	--	--	--	--	--	--	--	--
3	--	--	--	--	--	--	--	--	--	--	--	--
4	--	--	--	--	--	--	--	--	--	--	--	--
5	--	--	--	--	--	--	--	--	--	--	--	--
6	--	--	--	--	--	--	--	--	--	--	--	--
एकूण		--	--	--	--	--	--	--	--	--	--	--

आधार :- जिल्हा उपनिबंधक, सहकारी संस्था, कोल्हापूर.

तक्ता क्रमांक - 7.6

बिगर-कृषी सहकारी पत संस्थांचे कार्य

जिल्हा - कोल्हापूर

संदर्भ : 31.3.2004 व 2005

( रुपये - हजारत )

अ. क्र.	बाब	संस्था प्रकार									
		प्राथमिक सहकारी बँका				इतर बिगर-कृषी पतसंस्था					
		नागरी बँका		कर्मचारी बँका		नागरी पतसंस्था		कर्मचारी पतपेढी		इतर (नागरी पतपेढी)	
		2004	2005	2004	2005	2004	2005	2004	2005	2004	2005
(1)	(2)	(3)	(4)	(5)	(6)	(7)	(8)	(9)	(10)	(11)	(12)
1	संस्था संख्या	58	58	2	2	2488	2505	320	327	0	0
2	सभासद संख्या	808337	752159	32381	35121	1264625	1373831	113450	120122	0	0
3	भाग भांडवल (रुपये)	644216	716828	76609	82274	1220512	1419895	997717	1047602	0	0
4	राखीव व इतर निधी (रुपये)	2611209	2933641	87626	112863	1163227	1284619	421750	442837	0	0
5	ठेवी (रुपये)	29118605	32008040	1762330	1972775	15071326	16260498	1723519	1809695	0	0
6	खेळते भांडवल (रुपये)	34939582	377479569	2030021	2256718	18728286	22593362	5299876	5564869	0	0
7	कर्जे										
	7.1 दिलेली कर्जे (रुपये)	14715148	15637813	1159515	1276878	9513069	8579886	2160443	2512534	0	0
	7.2 वसूल कर्जे	17531498	14040572	1123275	1063107	9499418	7879732	2347501	2575122	0	0
	7.3 चेणे कर्जे	17769228	1597241	1350328	213771	14030409	700154	3302759	-62588	0	0
	7.4 थकित कर्जे	2243719	2400554	27401	36081	3186315	3748400	150773	100429	0	0

आधार :- जिल्हा उपनिबंधक, सहकारी संस्था, कोल्हापूर.



तक्ता क्रमांक - 7.7  
जिल्हा आणि प्राथमिक पणन संस्थांचे कार्ये.

जिल्हा - कोल्हापूर

संदर्भ : 31.3.2005

(रुपये-हजारत)

अ. क्र.	जिल्हा आणि प्राथमिक पणन संस्था	संस्था संख्या	सभासद संख्या	खेळते भांडवल (रुपये)	खरेदीची किंमत (रुपये)			विक्रीची किंमत (रुपये)		
					कृषी उत्पादन	शेतीच्या गरजेच्या वस्तू	उपभोगाच्या वस्तू	मालक म्हणून	अडत्या म्हणून	एकूण (स्तंभ 19+24+25)
(1)	(2)	(3)	(4)	(5)	(6)	(7)	(8)	(9)	(10)	(11)
1	जिल्हा पणन	10	16218	186084	14122	0	201800	99162	0	76913
2	शाहूवाडी	3	5932	7628	1554	23160	0	21116	0	20730
3	पन्हाळा	30	13412	182011	0	85362	0	3412	0	4262
4	हातकणगले	24	7628	38356	49228	60134	130112	122110	0	88340
5	शिरोळ	24	13155	201126	161058	12126	2782	115520	0	51456
6	करवीर	26	16220	191276	171145	0	1492	172118	0	9408
7	गगनबावडा	1	2466	5870	20212	0	0	18126	0	1918
8	राधानगरी	17	7824	7816	36318	81422	43612	59100	0	33735
9	कागल	13	6452	39112	0	23125	38114	53520	0	18780
10	भुदरगड	7	20110	91121	47052	111328	28322	98100	0	28421
11	आजरा	2	7052	29332	88760	0	27316	45110	0	29082
12	गडहिंग्लज	13	9638	31109	231811	0	21316	26450	0	12901
13	चंदगड	41	8644	35182	112811	0	3492	21118	0	14527
जिल्हा एकूण		211	134751	1046023	934071	396657	498358	854962	0	390473

तक्रमांक - 7.7  
जिल्हा आणि प्राथमिक पणन सस्थाचे कार्या.

जिल्हा - कोल्हापूर

अ. क्र.	जिल्हा आणि प्राथमिक पणन संस्था	कृषी उत्पादनाची विक्री (अडते व मालक म्हणून) (रुपये)							
		भात व तांदूळ	गहू	इतर अन्नधान्ये	कापूस	गळिताची धान्ये	डाळी	इतर	एकूण
(1)	(2)	(12)	(13)	(14)	(15)	(16)	(17)	(18)	(19)
1	जिल्हा पणन	1328	212	0	0	0	0	7098	8638
2	शाहूवाडी	0	0	0	0	0	0	13248	13248
3	पन्हाळा	0	0	2982	0	0	0	118	3100
4	हातकणगले	0	0	1490	0	0	0	66118	67608
5	शिरोळ	982	80	26150	0	6612	0	0	33824
6	करवीर	52	210	0	0	392	0	0	654
7	गगनबावडा	0	0	0	0	0	0	22	22
8	राधानगरी	122	0	55	0	0	20	0	197
9	कागल	0	0	4862	0	0	0	0	4862
10	भुदरगड	616	1021	1400	0	0	0	8060	11097
11	आजरा	58	0	8112	0	0	5486	0	13656
12	गडहिंग्लज	1328	96	824	0	0	6021	0	8269
13	चंदगड	1620	568	940	0	0	0	0	3128
जिल्हा एकूण		6106	2187	46815	0	7004	11527	94664	168303

तक्ता क्रमांक - 7.7  
जिल्हा आणि प्राथमिक पणन संस्थांचे कार्ये.

जिल्हा - कोल्हापूर

संदर्भ : 31.3.2005  
(रुपये-हजारात)

अ. क्र.	जिल्हा आणि प्राथमिक पणन संस्था	शेतीला आवश्यक वस्तूंची विक्री (अडते व मालक म्हणून)					उपभोग्य वस्तूंची एकूण विक्री (रुपये)
		खते	बियाणे	कृषी औजारे	इतर	एकूण	
(1)	(2)	(20)	(21)	(22)	(23)	(24)	(25)
1	जिल्हा पणन	44147	0	0	0	44147	24128
2	शाहूवाडी	7482	0	0	0	7482	0
3	पन्हाळा	1162	0	0	0	1162	0
4	हातकणगले	16180	80	0	0	16260	4472
5	शिरोळ	8062	1100	0	0	9162	8470
6	करवीर	6648	0	0	422	7070	1684
7	गगनबावडा	1896	0	0	0	1896	0
8	राधानगरी	13400	28	0	0	13428	20110
9	कागल	7490	1028	0	0	8518	5400
10	भुदरगड	12412	1500	0	0	13912	3412
11	आजरा	9954	4050	0	0	14004	1422
12	गडहिंग्लज	862	2438	0	42	3342	1290
13	चंदगड	3944	3218	0	28	7190	4209
जिल्हा एकूण		133639	13442	0	492	147573	74597

आधार :- जिल्हा उपनिबंधक, सहकारी संस्था, कोल्हापूर

तक्ता क्रमांक - 7.8

नियंत्रित बाजारपेठातील कृषि मालाची वार्षिक आवक.

जिल्हा: कोल्हापूर

संदर्भ: 31/3/2008

(रुपये हजारात)

अ. क्र.	तालुका	कृषी उत्पन्न बाजार समित्यांची संख्या	उपबाजार पेठांची संख्या	भात		तांदूळ		नागली	
				आवक (टन)	मूल्य	आवक (टन)	मूल्य	आवक (टन)	मूल्य
(1)	(2)	(3)	(4)	(5)	(6)	(7)	(8)	(9)	(10)
1	शाहूवाडी	0	0	0	0	0	0	0	0
2	पन्हाळा	0	0	0	0	0	0	0	0
3	हातकणगले	1	4	4	45	0	0	0	0
4	शिरोळ	1	1	8	58	0	0	0	0
5	करवीर	1	8	7624	56701	7288	121030	0	0
6	गगनबावडा	0	0	0	0	0	0	0	0
7	राधानगरी	0	0	0	0	0	0	0	0
8	कागल	0	0	0	0	0	0	0	0
9	भुदरगड	0	0	0	0	0	0	0	0
10	आजरा	0	0	0	0	0	0	0	0
11	गडहिंग्लज	1	8	3240	22681	771	8854	265	1614
12	चंदगड	0	0	0	0	0	0	0	0
जिल्हा एकूण		4	21	10876	79485	8059	129884	265	1614

तक्ता क्रमांक - 7.8

नियंत्रित बाजारपेठातील कृषि मालाची वार्षिक आवक.

जिल्हा: कोल्हापूर

संदर्भ: 31/3/2008

(रुपये हजारात)

अ. क्र.	तालुका	गहू		बाजरी		ज्वारी		तूर	
		आवक (टन)	मूल्य	आवक (टन)	मूल्य	आवक (टन)	मूल्य	आवक (टन)	मूल्य
(1)	(2)	(11)	(12)	(13)	(14)	(15)	(16)	(17)	(18)
1	शाहूवाडी	0	0	0	0	0	0	0	0
2	पन्हाळा	0	0	0	0	0	0	0	0
3	हातकणगले	46	647	0	0	58	568	0	0
4	शिरोळ	42	552	0	0	40	542	0	0
5	करवीर	5448	85980	3228	28688	5699	78366	0	0
6	गगनबावडा	0	0	0	0	0	0	0	0
7	राधानगरी	0	0	0	0	0	0	0	0
8	कागल	0	0	0	0	0	0	0	0
9	भुदरगड	0	0	0	0	0	0	0	0
10	आजरा	0	0	0	0	0	0	0	0
11	गडहिंग्लज	96	1058	21	129	1062	11680	0	0
12	चंदगड	0	0	0	0	0	0	0	0
जिल्हा एकूण		5632	88237	3249	28817	6859	91156	0	0

तक्ता क्रमांक - 7.8

नियंत्रित बाजारपेठातील कृषि मालाची वार्षिक आवक.

जिल्हा: कोल्हापूर

संदर्भ: 31/3/2008

(रुपये हजारात)

अ. क्र.	तालुका	मूग		कुळीथ		कांदा		उडीद	
		आवक (टन)	मूल्य	आवक (टन)	मूल्य	आवक (टन)	मूल्य	आवक (टन)	मूल्य
(1)	(2)	(19)	(20)	(21)	(22)	(23)	(24)	(25)	(26)
1	शाहूवाडी	0	0	0	0	0	0	0	0
2	पन्हाळा	0	0	0	0	0	0	0	0
3	हातकणगले	0	0	0	0	0	0	26	742
4	शिरोळ	5	100	0	0	0	0	42	766
5	करवीर	2783	88190	0	0	76408	416041	257	6892
6	गगनबावडा	0	0	0	0	0	0	0	0
7	राधानगरी	0	0	0	0	0	0	0	0
8	कागल	0	0	0	0	0	0	0	0
9	भुदरगड	0	0	0	0	0	0	0	0
10	आजरा	0	0	0	0	0	0	0	0
11	गडहिंगलज	15	396	0	0	3	25	0	0
12	चंदगड	0	0	0	0	0	0	0	0
जिल्हा एकूण		2803	88686	0	0	76411	416066	325	8400

आधार - जिल्ह्यातील सर्व कृषी उत्पन्न बाजार समित्या.

तक्ता क्रमांक - 7.9

परवानाधारक सावकारांची संख्या आणि त्यांनी दिलेली कर्जे

जिल्हा - कोल्हापूर

संदर्भ : 31.3.2004 व 31.3.2005

(रुपये हजारात)

अ. क्र.	तालुका	परवानाधारक सावकारांची संख्या		व्यापा-यांना दिलेली कर्जे		सावकारांनी इतरांना दिलेली कर्जे		एकूण (रुपये)	
		31.3.2004	31.3.2005	31.3.2004	31.3.2005	31.3.2004	31.3.2005	31.3.2004	31.3.2005
(1)	(2)	(3)	(4)	(5)	(6)	(7)	(8)	(9)	(10)
1	शाहूवाडी	2	2	0	0	0	0	0	0
2	पन्हाळा	3	3	0	0	0	0	0	0
3	हातकणगले	65	65	0	0	612	720	612	720
4	शिरोळ	9	9	0	0	671	698	671	698
5	करवीर	141	139	0	0	9588	10543	9588	10543
6	गगनबावडा	0	0	0	0	0	0	0	0
7	राधानगरी	0	0	0	0	0	0	0	0
8	कागल	5	5	0	0	39	58	39	58
9	भुदरगड	2	2	0	0	0	0	0	0
10	आजरा	0	0	0	0	0	0	0	0
11	गडहिंगलज	5	5	0	0	18	25	18	25
12	चंदगड	1	1	0	0	19	38	19	38
जिल्हा एकूण		233	231	0	0	10947	12082	10947	12082

आधार :- जिल्हा उपनिबंधक, सहकारी संस्था, कोल्हापूर

तक्ता क्रमांक - 7.8

नियंत्रित बाजारपेठातील कृषि मालाची वार्षिक आवक.

जिल्हा:कोल्हापूर

संदर्भ: 31/3/2008

(रुपये हजारात)

अ. क्र.	तालुका	मूग		कुळीथ		कांदा		उडीद	
		आवक (टन)	मूल्य	आवक (टन)	मूल्य	आवक (टन)	मूल्य	आवक (टन)	मूल्य
(1)	(2)	(19)	(20)	(21)	(22)	(23)	(24)	(25)	(26)
1	शाहूवाडी	0	0	0	0	0	0	0	0
2	पन्हाळा	0	0	0	0	0	0	0	0
3	हातकणगले	0	0	0	0	0	0	26	742
4	शिरोळ	5	100	0	0	0	0	42	766
5	करवीर	2783	88190	0	0	76408	416041	257	6892
6	गगनबावडा	0	0	0	0	0	0	0	0
7	राधानगरी	0	0	0	0	0	0	0	0
8	कागल	0	0	0	0	0	0	0	0
9	भुदरगड	0	0	0	0	0	0	0	0
10	आजरा	0	0	0	0	0	0	0	0
11	गडहिंगलज	15	396	0	0	3	25	0	0
12	चंदगड	0	0	0	0	0	0	0	0
जिल्हा एकूण		2803	88686	0	0	76411	416066	325	8400

आधार - जिल्ह्यातील सर्व कृषी उत्पन्न बाजार समित्या.



तक्ता क्रमांक - 7.9

परवानाधारक सावकारांची संख्या आणि त्यांनी दिलेली कर्जे

जिल्हा - कोल्हापूर

संदर्भ : 31.3.2004 व 31.3.2005

(रुपये हजारात)

अ. क्र.	तालुका	परवानाधारक सावकारांची संख्या		व्यापा-यांना दिलेली कर्जे		सावकारांनी इतरांना दिलेली कर्जे		एकूण (रुपये)	
		31.3.2004	31.3.2005	31.3.2004	31.3.2005	31.3.2004	31.3.2005	31.3.2004	31.3.2005
(1)	(2)	(3)	(4)	(5)	(6)	(7)	(8)	(9)	(10)
1	शाहूवाडी	2	2	0	0	0	0	0	0
2	पन्हाळा	3	3	0	0	0	0	0	0
3	हातकणगले	65	65	0	0	612	720	612	720
4	शिरोळ	9	9	0	0	671	698	671	698
5	करवीर	141	139	0	0	9588	10543	9588	10543
6	गगनबावडा	0	0	0	0	0	0	0	0
7	राधानगरी	0	0	0	0	0	0	0	0
8	कागल	5	5	0	0	39	58	39	58
9	भुदरगड	2	2	0	0	0	0	0	0
10	आजरा	0	0	0	0	0	0	0	0
11	गडहिंगलज	5	5	0	0	18	25	18	25
12	चंदगड	1	1	0	0	19	38	19	38
जिल्हा एकूण		233	231	0	0	10947	12082	10947	12082

साधार :- जिल्हा उपनिबंधक, सहकारी संस्था, कोल्हापूर

तक्ता क्रमांक - 8.1

विद्युतीकरण झालेल्या शहरांची व गावांची संख्या आणि त्यांची लोकसंख्या

जिल्हा - कोल्हापूर

संदर्भ : 31 मार्च 2008

अ. क्र.	यंत्रणा	जिल्ह्यातील एकूण		विद्युतीकरण झालेली गावे		विद्युतीकरण झालेली शहरे		एकूण विद्युतीकरण झालेली गावे व शहरे	
		गावे	शहरे	संख्या	लोकसंख्या लाखात	संख्या	लोकसंख्या लाखात	संख्या	लोकसंख्या लाखात
(1)	(2)	(3)	(4)	(5)	(6)	(7)	(8)	(9)	(10)
1	महाराष्ट्र राज्य विद्युत मंडळ	1217	18	1193	24.72	18	10.50	1211	35.22
2	खाजगी विद्युत कंपनी	0	0	3	0.03	---	---	3	0.025
जिल्हा- एकूण		1217	18	1196	24.75	18	10.50	1214	35.25

आधार- अधीक्षक अभियंता, महाराष्ट्र राज्य विद्युत मंडळ, कोल्हापूर

टिप - जिल्ह्यातील गावे/ शहरे आणि लोकसंख्या 2001च्या जनगणनेनुसार देण्यात आलेली आहे.

जिल्ह्यातील 3 गावे अपारंपारिक उर्जेद्वारे विद्युतीकरण केलेली असून त्यांची माहिती खाजगी विद्युत कंपनी या प्रकारात दिली आहे.

तक्ता क्रमांक - 8.2

विजेचा वापर

जिल्हा -कोल्हापूर

संदर्भ : 2007- 2008

अ. क्र.	विजेच्या वापराचा प्रकार	वीज निर्मितीच्या प्रकारानुसार विजेचा वापर (1000 किलो वॅट तास)			
		थर्मल	हायड्रो	इतर	एकूण
(1)	(2)	(3)	(4)	(5)	(6)
1	घरगुती	---	---	307357	307357
2	व्यापारी कामासाठी लघुशक्तीसाठी	---	---	79416	79416
3	औद्योगिक	---	---	1498067	1498067
4	सार्वजनिक दिवाबत्ती	---	---	22156	22156
5	कृषि	---	---	511933	511933
6	इतर	---	---	82615	82615
7	एकूण	---	---	2501546	2501546
8	कनेक्शन्सची संख्या (लाखात)	---	---	7.53	7.53

टिप- औष्णिक जल व इतर विद्युत निर्मिती, तार वाहिन्यांचे संक्रमण एकमेकांत जोडले असल्याने त्यानुसार विजेच्या वापराची आकडेवारी देता येत नाही.

आधार- 1) अधीक्षक अभियंता, महाराष्ट्र राज्य विद्युत मंडळ, कोल्हापूर.

2) प्रकल्प अधिकारी, अपारंपारिक उर्जा, कृषि विभाग, जिल्हा परिषद, कोल्हापूर

तक्ता क्रमांक - 8.3

प्रकार व पृष्ठभाग यानुसार रस्त्यांची लांबी

जिल्हा:-कोल्हापूर

(लांबी :- कि.मी.मध्ये)

संदर्भ - 31 मार्च 2008

अ. क्र.	बाब	रस्त्याचा प्रकार							
		राष्ट्रीय महामार्ग	प्रमुख राज्य महामार्ग	राज्य महामार्ग	प्रमुख जिल्हा रस्ते	इतर जिल्हा रस्ते	ग्रामीण रस्ते	इतर	एकूण रस्त्याची लांबी
(1)	(2)	(3)	(4)	(5)	(6)	(7)	(8)	(9)	(10)
1	सिमेंट कॉंक्रीट								
	अ) सा.बां.वि.	0.00	0.00	0.00	0.00	0.00	0.00	0.00	0.00
	ब) जिल्हा परिषद	0.00	0.00	0.00	0.00	0.00	0.00	0.00	0.00
	क) न.पा./म.न.पा.	0.00	0.00	0.00	0.00	0.00	1.00	71.40	72.40
2	डांबरी								
	अ) सा.बां.वि.	127.54	34.51	803.65	806.55	0.00	0.00	0.00	1772.25
	ब) जिल्हा परिषद	0.00	0.00	0.00	540.18	1196.99	1049.71	0.00	2786.88
	क) न.पा./म.न.पा.	3.50	0.00	0.00	0.00	0.00	10.00	1000.78	1014.28
3	खडीचे								
	अ) सा.बां.वि.	0.00	0.00	2.30	28.20	0.00	0.00	0.00	30.50
	ब) जिल्हा परिषद	0.00	0.00	0.00	135.27	461.92	754.61	0.00	1351.80
	क) न.पा./म.न.पा.	0.00	0.00	0.00	0.00	0.00	0.00	112.31	112.31
4	इतर माल वापरून केलेले								
	अ) सा.बां.वि.	0.00	0.00	18.39	24.90	0.00	0.00	0.00	43.29
	ब) जिल्हा परिषद	0.00	0.00	0.00	109.79	503.77	1285.57	0.00	1899.13
	क) न.पा./म.न.पा.	0.00	0.00	0.00	0.00	0.00	3.00	76.01	79.01
5	एकूण लांबी								
	अ) सा.बां.वि.	127.54	34.51	824.34	859.65	0.00	0.00	0.00	1846.04
	ब) जिल्हा परिषद	0.00	0.00	0.00	785.24	2162.68	3089.89	0.00	6037.81
	क) न.पा./म.न.पा.	3.50	0.00	0.00	0.00	0.00	14.00	1260.50	1278.00
	जिल्हा एकूण	131.04	34.51	824.34	1644.89	2162.68	3103.89	1260.50	9161.85

आधार :- 1)अधीक्षक अभियंता,सार्वजनिक बांधकाम मंडळ

2) कार्यकारी अभियंता, राष्ट्रीय महामार्ग क्रमांक 7

3) शहर अभियंता, कोल्हापूर म.न.पा. व सर्व न.पा.

अ. क्र.	बाब	एकूण वाहने	इंधनाच्या प्रकारानुसार वाहने		
			डिझेल	पेट्रोल	सी.एन.जी
(1)	(2)	(3)	(4)	(5)	(6)
प्रवासी वाहने					
1	बसेस	1579	1579	0	0
2	मोटारी आणि स्टेशन वॅगन्स	38124	8362	29762	0
3	जीप	17260	12558	4702	0
4	टॅक्सी	621	621	0	0
5	तीन चाकी वाहने (रिक्शा)				
	3-सीटर	12285	1544	10741	0
	6-सीटर	392	392	0	0
6	दुचाकी वाहने	422185	18	422167	0
7	रुग्णवाहिका	181	181	0	0
8	शाळेच्या बसेस	50	50	0	0
एकूण प्रवासी वाहने		492677	25305	467372	0
माल वाहतूक-वाहने					
1	चार चाकी	17859	17859	0	0
2	तीन चाकी	5567	1890	3677	0
3	ट्रॅक्टर्स	15339	15339	0	0
4	जोड वाहने	16252	16252	0	0
5	इतर	793	280	513	0
एकूण माल वाहतूक-वाहने		55810	51620	4190	0
जिल्ह्यातील एकूण वाहने		548487	76925	471562	0
परवानाधारकांची संख्या					
1	दुचाकी वाहने	0			
2	हलकी वाहने	6140	X X X		
3	जड वाहने	12801			
4	रिक्शा परवान्यांची संख्या	10690			

आधार - प्रादेशिक परिवहन अधिकारी, कोल्हापूर.

तक्ता क्रमांक - 8.5

महाराष्ट्र राज्य मार्ग परिवहन महामंडळाची प्रवासी वाहतूक

जिल्हा - कोल्हापूर

संदर्भ वर्ष-2007-08

अ.क्र.	बाब	आकडेवारी
		म.रा.प.म.
(1)	(2)	(3)
1	वर्ष अखेरीस मार्गांची संख्या	920
2	मार्गांची एकूण लांबी (कि.मी.)	55105.50
3	मार्गांची सरासरी लांबी (कि.मी.)	59.90
4	वर्षातील अस्तित्वात असलेल्या बसगाड्यांची संख्या	747
5	रस्त्यावर धावणा-या बस गाड्यांची दैनिक सरासरी संख्या	715
6	प्रवाशांची दैनिक सरासरी (संख्या हजारात)	392
7	वाहतुकीमुळे वर्षात मिळालेले उत्पन्न (रुपये हजारात)	1543714
8	दर प्रवाशामागे मिळालेले सरासरी उत्पन्न (रुपये दर दिवशी)	10.75

आधार - विभागीय नियंत्रक, महाराष्ट्र राज्य मार्ग परिवहन महामंडळ, विभाग कोल्हापूर.

तक्ता क्रमांक - 8.6

पोस्ट आणि दूरध्वनी सेवा यांची आकडेवारी

जिल्हा - कोल्हापूर

संदर्भ - 31 मार्च 2008

अ. क्र.	तालुका	पोस्टांची संख्या	तार-घरांची संख्या	पत्र-पेट्यांची संख्या	पोस्टमनांची संख्या	पोस्टाची सुविधा असलेल्या गावांची संख्या	वैयक्तिक दूरध्वनी संख्या			सार्वजनिक दूरध्वनी केंद्रांची संख्या (PCO)
							ग्रामीण	नागरी	एकूण	
(1)	(2)	(3)	(4)	(5)	(6)	(7)	(8)	(9)	(10)	(11)
1	शाहूवाडी	44	0	134	24	42	3523	1184	4707	624
2	पन्हाळा	45	1	121	28	44	11102	341	11443	1187
3	हातकणगले	60	2	163	58	49	14116	20837	34953	4647
4	शिरोळ	51	2	106	21	50	11344	7957	19301	2318
5	करवीर	81	0	298	145	56	12238	54137	66375	5898
6	गगनबावडा	12	1	32	7	12	1008	0	1008	171
7	राधानगरी	35	1	113	21	35	7263	0	7263	1087
8	कागल	61	1	129	30	60	9532	3510	13042	1892
9	भुदरगड	39	1	117	22	39	6332	0	6332	549
10	आजरा	32	1	121	26	32	3542	1396	4938	648
11	गडहिंग्लज	53	0	104	29	51	8791	4095	12886	1389
12	चंदगड	46	1	178	22	45	6421	0	6421	861
एकूण जिल्हा		559	11	1616	433	515	95212	93457	188669	21271

आधार:- 1) अधीक्षक, पोस्ट व तारघर, कोल्हापूर विभाग, कोल्हापूर

2) महाव्यवस्थापक, कोल्हापूर दूरसंचार, कोल्हापूर

तक्ता क्रमांक - 9.1

कारखान्यातील कामगारांची दैनिक सरासरी संख्या

जिल्हा-कोल्हापूर

संदर्भ वर्ष : 2006

अ. क्र.	उद्योग गट	संकेतांक	कारखाने संख्या			स्तंभ 6 मधील कारखान्यातील कामगार संख्या		काम केलेल्या श्रम दिनांची एकूण संख्या (हजारात)	प्रपत्र न पाठविणारे चालू कारखाने	
			नोंदणी झालेले	बंद	प्रपत्र पाठविणारे चालू	एकूण	पैकी स्त्रिया		संख्या	कामगार संख्या
(1)	(2)	(3)	(4)	(5)	(6)	(7)	(8)	(9)	(10)	(11)
1	कृषी व पशुसंवर्धन सेवा (पशुवैद्यकीय सोडून)	141	6	2	1	9	0	3	3	15
2	मासे,मटन,फळे व भाजीपाला यांचे उत्पादन व त्यावर प्रक्रिया करणे व साठवण करणे	151	46	9	22	379	4	114	15	108
3	दुधाचे पदार्थ तयार करणे	152	24	3	13	2114	13	713	8	321
4	गिरणीद्वारे पीठ,भात,दाळ इ. धान्यावर प्रक्रिया करून उत्पादन	153	14	3	5	151	0	46	6	136
5	पाव,बिस्किटे,केक वगैरे अन्नपदार्थांचे उत्पादन	154	46	7	26	7581	357	2355	13	1531
6	मादक पेय पदार्थांचे उत्पादन	155	17	3	8	167	2	51	6	87
7	तंबाखूजन्य पदार्थांचे उत्पादन	160	5	2	0	0	0	0	3	69
8	सुती कापडांचे उत्पादन,सूत कातणे,कापड विणणे व त्यावरील प्रक्रिया	171	370	37	134	9522	538	3269	199	3995
9	कापडांची उत्पादने (तयार कपडे धरून)	172	3	0	3	22	0	7	0	0
10	विणकाम इत्यादींचे उत्पादन	173	2	0	1	29	1	8	1	25
11	कापडांची उत्पादने (तयार कपडे धरून)	181	5	0	2	33	15	12	3	51
12	पादत्राणांचे उत्पादन (दुरुस्ती सोडून)	192	2	2	0	0	0	0	0	0
13	लाकूड कापणे व फळया तयार करणे (प्लायवूड सोडून)	201	180	11	49	166	0	47	120	328
14	लाकडाच्या फळया,प्लायवूड व त्यापासून वस्तू बनविणे	202	13	0	8	282	1	84	5	31

तक्ता क्रमांक - 9.1  
कारखान्यातील कामगारांची दैनिक सरासरी संख्या

जिल्हा-कोल्हापूर

संदर्भ वर्ष : 2006

अ. क्र.	उद्योग गट	संकेतांक	कारखाने संख्या			स्तंभ 6 मधील कारखान्यातील कामगार संख्या		काम केलेल्या श्रम दिनांची एकूण संख्या (हजारत)	प्रपत्र न पाठविणारे चालू कारखाने	
			नोंदणी झालेले	बंद	प्रपत्र पाठविणारे चालू	एकूण	एकी स्त्रिया		संख्या	कामगार संख्या
(1)	(2)	(3)	(4)	(5)	(6)	(7)	(8)	(9)	(10)	(11)
15	कागद व कागदापासून तयार होणा-या वस्तूंचे उत्पादन	210	21	2	14	465	23	153	5	73
16	वर्तमान पत्रांची छपाई व प्रकाशन	221	8	0	6	245	9	86	2	26
17	छपाई आणि त्या संबंधीचे सेवा उद्योग	222	16	1	10	159	0	50	5	122
18	दगडी कोळशाचे उत्पादन	231	1	0	0	0	0	0	1	12
19	पेट्रोलियम पदार्थांचे शुध्दीकरण, एल.पी.जी.गॅस,मेणबत्त्या तयार करणे इत्यादी	232	4	0	2	15	0	3	2	29
20	रासायनिक वस्तूंचे उत्पादन उदा. फिनाइल,टरपेंटाइन,इत्यादी (रासायनिक रूते सोडून)	241	37	7	21	550	1	154	9	181
21	इतर रासायनिक वस्तूंचे उत्पादन	242	31	6	8	186	37	55	17	203
22	रबर उत्पादन (टायर,ट्यूब उत्पादने)	251	27	6	4	28	0	8	17	136
23	प्लॅस्टिक उत्पादने/(पाईप,सूटकेस इत्यादी)	252	22	5	7	419	80	136	10	155
24	काच आणि काचेच्या वस्तूंचे उत्पादन	261	2	1	1	8	0	2	0	0
25	अधातू खनिज पदार्थांचे उत्पादन	269	46	10	20	181	14	52	16	172
26	प्राथमिक स्वरूपाचे लोखंड तयार करणे	271	9	0	6	124	0	37	3	90
27	धातूंचे ओतकाम (सोने चांदी इतर धातू पासून दागिने बनविणे )	272	8	0	6	77	2	23	2	26
28	नॉनफेरस धातूंचे ओतकाम	273	135	10	94	5215	24	1590	31	771
29	फॅब्रिकेटेड स्ट्रक्चरल धातू उत्पादन(रोलिंग शटर, दरवाजा, खिडक्या,तिजो-या इत्यादी)	281	20	1	17	371	3	110	2	102



तक्ता क्र.मांक - १.१

कारखान्यातील कारगरांची दैनिक सरासरी संख्या

जिल्हा-कोल्हापूर

संदर्भ वर्ष : २००६

अ. क्र.	उद्योग गट	संकेतांक	कारखाने संख्या			संभ ६ मधील कारखान्यातील कामगार संख्या		काम केलेल्या श्रम दिनांची एकूण संख्या (हजारात)	प्रपत्रेन पाठविणारे चालू कारखाने	
			नोंदणी झालेले	बंद	प्रपत्र पाठविणारे चालू	एकूण	पैकी स्त्रिया		संख्या	कामगार संख्या
(१)	(२)	(३)	(४)	(५)	(६)	(७)	(८)	(९)	(१०)	(११)
३०	इतर फॅब्रिकेटेड धातूचे उत्पादन (शेतीखी अवजारे, नट-बोल्ट, कुलुपे इत्यादी)	२८९	१६२	२५	९८	१८६९	३६	५६१	३९	८२१
३१	सामान्य उपयोगासाठी यंत्र व यांत्रिक सामग्रीचे उत्पादन (वाहतूक मशिनरी वगळून)	२९१	२२	२	१४	९४४	६	२८७	६	१७८
३२	विशेष उपयोगासाठी यंत्र व यंत्र सामग्रीचे उत्पादन (शेतीच्या उपयोगासाठी)	२९२	२८	४	१५	१२७४	३	३८६	९	१५२
३३	घरगुती उपयोगासाठी लागणा-या वस्तूंचे उत्पादन	२९३	२	०	१	७	०	२	१	१४
३४	इलेक्ट्रीक मोटार, जनरेटर, ट्रान्सफॉर्मर इत्यादी वस्तूंचे उत्पादन	३११	१	०	०	०	०	०	१	२०
३५	विद्युत यंत्रसामग्री व त्याचे सुटे भागांचे उत्पादन	३१२	७	२	४	९५	१	२९	१	१५
३६	वायरचे उत्पादन	३१३	२	०	१	२०	०	६	१	१४
३७	विद्युत घट प्रायमरी सेल्स आणि बॅटरीज यांची निर्मिती	३१४	४	०	४	६१	०	१९	०	०
३८	विद्युत दिव्यांचे उत्पादन	३१५	१	०	१	७	१	२	०	०
३९	इतर विद्युत उपकरणांचे उत्पादन	३१९	६	३	३	२२२	६	६८	०	०
४०	इलेक्ट्रॉनिक वस्तूंचे उत्पादन जसे, वॉल्व, टयुब, व इतर इलेक्ट्रॉनिक सुटेभाग	३२१	१	०	१	८	०	२	०	०
४१	इलेक्ट्रॉनिक वस्तूंचे उत्पादन जसे घूरचित्रवाणी संच, रेडिओ इत्यादी	३२२	१	०	१	७७	१३	२३	०	०
४२	घूरचित्रवाणी, रेडिओ यांचे रिसिक्लर, रेकॉर्डिंग करिता आवश्यक वस्तूंचे उत्पादन	३२३	२	०	१	१८५	८	५६	१	३६
४३	बैद्यकीय उपकरणांचे उत्पादन	३३१	३	०	३	५३	३	१६	०	०

तक्ता क्रमांक - 9.1

कारखान्यातील कामगारांची दैनिक सरासरी संख्या

जिल्हा-कोल्हापूर

संदर्भ वर्ष : 2006

अ. क्र.	उद्योग गट	संकेतांक	कारखाने संख्या			स्तंभ 6 मधील कारखान्यातील कामगार संख्या		काम केलेल्या श्रम दिनांची एकूण संख्या (हजारात)	प्रपत्र न पाठविणारे चालू कारखाने	
			नोंदणी झालेले	बंद	प्रपत्र पाठविणारे चालू	एकूण	पैकी स्त्रिया		संख्या	कामगार संख्या
(1)	(2)	(3)	(4)	(5)	(6)	(7)	(8)	(9)	(10)	(11)
44	मोटर वाहनाच्या बाहेरील भागांचे उत्पादन	342	1	0	0	0	0	0	1	5
45	वाहतुकीच्या साधनांच्या सुट्या भागांचे उत्पादन	343	23	4	14	944	6	289	5	91
46	इतर वर्गीकृत न केलेल्या वाहतुकीच्या साधनांची निर्मिती	359	3	0	3	166	0	51	0	0
47	फर्निचर तयार करणे	361	11	0	8	76	0	21	3	28
48	इतर उत्पादन उद्योग (दागदागिने तयार करणे, ज्वेलरी, सोन्या चांदीचे दागिने तयार करणे)	369	2	0	1	29	24	9	1	29
49	विद्युत शक्तीचे उत्पादन	401	3	0	3	55	1	19	0	0
50	पाण्याची साठवणूक, शुध्दीकरण व पुरवठा	410	6	1	3	72	3	26	2	39
51	मोटर वाहने दुरुस्ती व देखभाल	502	37	6	18	808	22	273	13	860
52	मोटर सायकल, स्कूटर, श्री व्हिलर, संबंधित भाग आणि जोडवस्तूंची विक्री, देखभाल व दुरुस्ती	504	5	0	3	101	10	30	2	42
53	पेट्रोलियम पदार्थांची किरकोळ विक्री	505	30	3	12	110	4	36	15	165
54	वैयक्तिक व घरगुती वस्तूंची दुरुस्ती	526	3	0	2	50	0	15	1	15
55	वाहतुक व वाहतुकीला सहायक सुविधा (ट्रॅक्लर एजन्सीज इत्यादी)	630	1	1	0	0	0	0	0	0
56	मलनिःसारण, ड्रनेज व इतर साफसफाई विषयक सेवा	900	1	0	0	0	0	0	1	20
57	चलचित्र, आकाशवाणी, दुरचित्रवाणी आणि इतर मनोरंजन विषयक उपक्रम	921	2	1	0	0	0	0	1	20
जिल्हा एकूण			1490	180	702	35731	1271	11394	608	11350

आधार - औद्योगिक सुरक्षा व आरोग्य संचालनालय, मुंबई

तत्कालीन  
रोजगार व स्वयंरोजगार मार्गदर्शन केंद्रांतील आकडेवारी

संदर्भ वर्ष : 2008

क्र.	बाब	संख्या
(1)	(2)	(3)
1	जगातील रोजगार जागांची संख्या	677
2	रोजगार स्वयंरोजगार मार्गदर्शक केंद्रांचा उपयोग करणारे मालक	109
3	व्यक्तिगत मार्गदर्शन पटावरील उमेदवार	111975
4	चालू वर्जात विन नांदणी केलेले उमेदवार	10965
5	नोकरी मिळालेले उमेदवार	251
6	वर्ष अखेरी पटावरील उमेदवार	118389
7	नोकरी मिळालेले उमेदवार	
	अ) खाजगी क्षेत्र	204
	ब) सार्वजनिक क्षेत्र	147
	क) एकूण	351
8	नोकरी मिळालेले उमेदवार	
	अ) अनुसूचित जाती/ अनुसूचित जमाती	52
	ब) इतर	299
	क) एकूण	351
9	रोजगार स्वयंरोजगार योजनेअंतर्गत लाभ प्राप्त झालेले उमेदवार	
	अ) रोजगार	351
	ब) स्वयंरोजगार	4172
10	रोजगार स्वयंरोजगार मार्गदर्शक केंद्रातील व्यवसाय मार्गदर्शक केंद्र	
	1) वैयक्तिक मार्गदर्शन/ व्यक्तिगत अंगर गटामध्ये सल्ला दिलेले	303
	2) रोजगार स्वयंरोजगार मार्गदर्शक केंद्रामध्ये घेण्यात आलेल्या गटांची चर्चा	17
	3) मार्गदर्शन केलेल्या उमेदवारांना नोकरी विषयी/ प्रशिक्षणासाठी/ उमेदवारांसाठी दिलेल्यांची संख्या	2499

आधार - 1. जिल्हा रोजगार व स्वयंरोजगार मार्गदर्शन केंद्र, कोल्हापूर

अ. क्र.	बाब	पदांचा तपशील	शासकीय	जिल्हा परिषद	महानगर पालिका	नगर परिषद
(1)	(2)	(3)	(4)	(5)	(6)	(7)
1	वर्ग - अ	एकूण मंजूर पदे	901	188	12	1
		भरलेली पदे	635	171	6	1
		पैकी स्त्रिया	108	48	0	0
2	वर्ग - ब	एकूण मंजूर पदे	1237	230	179	10
		भरलेली पदे	894	153	115	8
		पैकी स्त्रिया	241	9	28	2
3	वर्ग - क	एकूण मंजूर पदे	11832	13076	818	1630
		भरलेली पदे	9644	12036	527	1286
		पैकी स्त्रिया	1014	3683	96	395
4	वर्ग - ड	एकूण मंजूर पदे	4499	1154	3770	2015
		भरलेली पदे	3892	994	2667	1640
		पैकी स्त्रिया	455	182	903	471
5	एकूण	मंजूर पदे	18469	14648	4779	3656
		भरलेली पदे	15065	13354	3315	2935
		पैकी स्त्रिया	1818	3922	1027	868
6	*इतर वर्ग-इ कर्मचारी	एकूण मंजूर पदे	3283	5443	879	0
		भरलेली पदे	1875	5247	879	0
		पैकी स्त्रिया	557	5206	203	0
7	एकूण	मंजूर पदे (5+6)	21752	20091	5658	3656
		भरलेली पदे	16940	18601	4194	2935
		पैकी स्त्रिया	2375	9128	1230	868

टीप 1) (\*)- 'इतर' यामध्ये कार्यव्ययी आस्थापनेवरील, आकस्मिक खर्चातील रोजगार दिले जाणारे, रोजंदारीवरील, अंशकालीन, मानसेवी आणि वरील वर्गात समाविष्ट न झालेले कर्मचारी यांचा समावेश आहे.

आधार - जिल्हा सांख्यिकी कार्यालय, कोल्हापूर

तक्ता क्रमांक - 9.4  
निरनिराळ्या उद्योगांतील रोजगार

जिल्हा - कोल्हापूर

संदर्भ वर्ष :2007-08

अ. क्र.	उद्योग गट	राष्ट्रीय उद्योग संकेतांक	एकूण आस्थापनांची संख्या	माहिती देणा-या आस्थापनांची संख्या	कर्मचारी संख्या			
					शासकीय	निम-शासकीय	खाजगी	एकूण
(1)	(2)	(3)	(4)	(5)	(6)	(7)	(8)	(9)
1	कृषी	0	28	28	1249	145	18	1412
2	खाणकाम	10	4	4	41	0	64	105
3	वस्तुनिर्माण	15 ते 36	386	386	224	284	48147	48655
4	वीज निर्मिती, गॅस, पाणी व सांडपाणी सेवा	14 ते 41	23	23	152	3383	60	3595
5	बांधकाम	45	31	31	2082	1340	0	3422
6	घाऊक व किरकोळ व्यापार व हॉटेल व्यवसाय	50 ते 55	128	128	46	529	4530	5105
7	परिवहन,गोदामे आणि दळणवळण	60 ते 64	209	209	887	26585	9299	36771
8	वित्त पुरवठा, विमा स्थावर मालमत्ता आणि व्यापार विषयक सेवा	65 ते 74	14	14	21	380	226	627
9	सामूहिक,सामाजिक व व्यक्तिगत सेवा	75 ते 99	521	521	10176	32942	15585	58703
जिल्हा एकूण			1344	1344	14878	65588	77929	158395

आधार - जिल्हा रोजगार व स्वयंरोजगार मार्गदर्शन केंद्र, कोल्हापूर

तक्ता क्रमांक - 9.5  
कृषी व बिगर-कृषी उद्योग

जिल्हा - कोल्हापूर

संदर्भ वर्ष : 2005

अ. क्र.	बाब	* कृषी उद्योग			बिगर-कृषी			कृषी व बिगर-कृषी एकूण		
		ग्रामीण	नागरी	एकूण	ग्रामीण	नागरी	एकूण	ग्रामीण	नागरी	एकूण
(1)	(2)	(3)	(4)	(5)	(6)	(7)	(8)	(9)	(10)	(11)
1	उद्योगांची संख्या									
	1.1 स्वकार्यरत उद्योग**	186979	3475	190454	56095	45085	101180	243074	48560	291634
	1.2 आस्थापना***	20982	672	21654	27793	29114	56907	48775	29786	78561
	1.3 एकूण	207961	4147	212108	83888	74199	158087	291849	78346	370195
2	मालकीच्या प्रकारानुसार उद्योग									
	2.1 सहकारी	1427	21	1448	4330	1188	5518	5757	1209	6966
	2.2 सार्वजनिक	531	2	533	7843	1755	9598	8374	1757	10131
	2.3 खाजगी	206003	4124	210127	71715	71256	142971	277718	75380	353098
3	मालकाचा विशेष सामाजिक गट (एकूण संस्थांची टक्केवारी)									
	3.1 अनुसूचित जाती	7.35	6.77	7.34	6.48	5.26	5.91	7.1	5.34	6.73
	3.2 अनुसूचित जमाती	2.41	2.24	2.41	2.33	3.26	2.76	2.39	3.20	2.56
4	जागविरहित कार्यान्वित असलेल्या उद्योगांची एकूणशी टक्केवारी	5.70	5.26	5.69	17.99	9.20	13.86	9.23	8.99	9.18
5	शक्तीवर चालणा-या उद्योगाची एकूण उद्योगांशी टक्केवारी	0.39	1.32	0.41	14.22	20.73	17.27	4.37	19.7	7.61
6	सर्वसाधारणपणे काम करणा-या कामगारांची संख्या									
	6.1 एकूण कामगार	352173	6575	358748	207588	191497	399085	559761	198072	757833
	6.2 वेतनावर काम करणारे कामगार	35588	1092	36680	115066	108352	223418	150654	109444	260098
	6.3 वेतनावरील कामगारांची एकूण कामगारांशी टक्केवारी	10.1	16.61	10.22	55.43	56.58	55.98	26.91	55.25	34.52
	6.4 कामगारांची प्रति उद्योग सरासरी संख्या	2	2	2	2	3	3	2	3	2

टीप :- \*कृषी उत्पादन व मळे वगळून कृषी संबंधित उद्योग, \*\* पगारावर एल्ही कर्मचारी नसलेले उद्योग

\*\*\*ज्या उद्योगात कमीतकमी एकतरी व्यक्ती पगारावर काम करते असे उद्योग

आधार :- अर्थ व सांख्यिकी संचालनालय, महाराष्ट्र शासन, मुंबई (आर्थिक गणना-2005)

तक्ता क्रमांक: 9.6

प्रमुख उद्योग गटानुसार उद्योगांची आणि नियमित काम करणा-या कामगारांची संख्या

जिल्हा -कोल्हापूर

संदर्भ वर्ष :2005

अ. क्र.	उद्योग गट	ग्रामीण		नागरी		एकूण	
		उद्योग	कामगार	उद्योग	कामगार	उद्योग	कामगार
(1)	(2)	(3)	(4)	(5)	(6)	(7)	(8)
01	कृषी	207961	352173	4147	6575	212108	358748
02	खनिज उत्पादन व खाणकाम	116	557	44	101	160	658
03	वस्तुनिर्माण	23995	80572	21375	68287	45370	148859
04	वीज, गॅस आणि पाणी पुरवठा	274	1538	89	883	363	2421
05	बांधकाम	1126	2126	1645	3395	2771	5521
06	विक्री, दुरुस्ती व संधारण	1416	2749	2430	5161	3846	7910
07	घाऊक व्यापार	3519	9449	2036	4709	5555	14158
08	किरकोळ व्यापार	25737	41110	25875	45492	51612	86602
09	उपाहारगृहे आणि हॉटेल्स	2373	5750	2851	7810	5224	13560
10	वाहतूक व साठवण	2928	5278	3304	6092	6232	11370
11	दूरसंचार व दळणवळण	1380	2332	1493	3154	2873	5486
12	वित्तीय मध्यस्थता	2732	10047	1808	10128	4540	20175
13	स्थावर मालमत्ता व बँकींग	2549	4230	2643	5025	5192	9255
14	सार्वजनिक प्रशासन व संरक्षण	1521	6569	506	6888	2027	13457
15	शिक्षण	3532	18368	1505	9741	5037	28109
16	आरोग्य व सामाजिक कार्य	1902	4559	2037	7157	3939	11716
17	सामूहिक, सामाजिक व व्यक्तिगत सेवा	8788	12354	4549	7439	13337	19793
18	इतर सेवा	0	0	9	35	9	35
19	बिगर- कृषी उद्योग गट (एकूण 2 ते 14 )	83888	207588	74199	191497	158087	399085
20	सर्व प्रमुख उद्योग गट (एकूण)	291849	559761	78346	198072	370195	757833

आधार :- अर्थ व सांख्यिकी संचालनालय, महाराष्ट्र शासन, मुंबई (आर्थिक गणना -2005)

तक्ता क्रमांक - 9.7

महत्त्वाच्या उद्योग गटानुसार कृषी व बिगर - कृषी आस्थापनांची व त्यातील कामगारांची संख्या

जिल्हा - कोल्हापूर

संदर्भ वर्ष :2005

अ. क्र.	उद्योग गट संकेतांक	उद्योग गट	आस्थापना			आस्थापनेवरील कामगार		
			ग्रामीण	नागरी	एकूण	ग्रामीण	नागरी	एकूण
(1)	(2)	(3)	(4)	(5)	(6)	(7)	(8)	(9)
1	1	कृषी	20982	672	21654	35588	1092	36680
2	2	खाणकाम व दगडकाम	54	16	70	377	46	423
3	3	वस्तुनिर्माण	5943	9968	15911	47568	41638	89206
4	4	बीज,गॅस व पाणी पुरवठा	242	68	310	1451	825	2276
5	5	बांधकाम	307	623	930	766	1609	2375
6	6	घाऊक व्यापार	2164	890	3054	10781	18069	28850
7	7	किरकोळ व्यापार	5623	8555	14178	10781	18069	28850
8	8	उपाहारगृहे व हॉटेल्स	900	1313	2213	2384	4299	6683
9 व 10	9 व 10	वाहतूक,साठवण व गोदामे	844	836	1680	2273	2781	5054
11	11	दळणवळण	469	498	967	1169	1751	2920
12	12	वित्तीय, विमा, स्थावर मालमत्ता आणि व्यावसायिक सेवा	2972	2359	5331	10337	11472	21809
13	13	सामुहिक, सामाजिक व व्यक्तिगत सेवा	2782	1449	4231	4447	2862	7309
14	14	इतर	5493	2539	8032	27037	20613	47650
एकूण			48775	29786	78561	154959	125126	280085

आधार :- अर्थ व सांख्यिकी संचालनालय, महाराष्ट्र शासन, मुंबई (आर्थिक गणना- 2005)



तक्ता क्रमांक - 10.1

शैक्षणिक संस्थांची (शाळा / महाविद्यालय इ.) संख्या

जिल्हा - कोल्हापूर

संदर्भ वर्ष: 2005-06

अ.क्र.	तालुका	बाब	प्राथमिक संस्था					माध्यमिक संस्था				
			शासकीय	स्थानिक संस्था	खाजगी		एकूण	शासकीय	स्थानिक संस्था	खाजगी		एकूण
					अनुदानित	विना अनुदानित				अनुदानित	विना अनुदानित	
(1)	(2)	(3)	(4)	(5)	(6)	(7)	(8)	(9)	(10)	(11)	(12)	(13)
1	शाहूवाडी	एकूण	0	237	1	1	239	0	0	37	5	42
		पैकी पूर्णिकरिता	0	2	0	0	2	0	0	1	0	1
2	पन्हाळा	एकूण	0	176	7	4	187	0	0	45	9	54
		पैकी पूर्णिकरिता	0	8	0	0	8	0	0	2	0	2
3	हातकणगाव	एकूण	0	194	40	34	268	0	1	64	26	91
		पैकी पूर्णिकरिता	0	50	2	0	52	0	0	6	1	7
4	शिरसेळ	एकूण	0	147	11	6	164	0	0	44	13	57
		पैकी पूर्णिकरिता	0	22	0	0	22	0	0	0	0	0
5	करवीर	एकूण	0	250	76	33	359	0	3	107	34	144
		पैकी पूर्णिकरिता	0	18	3	1	22	0	1	8	1	10
6	गगनबादशे	एकूण	0	49	0	0	49	1	1	4	2	8
		पैकी पूर्णिकरिता	0	0	0	0	0	0	0	0	0	0
7	राधानगरी	एकूण	0	180	0	0	180	1	0	33	14	48
		पैकी पूर्णिकरिता	0	9	0	0	9	0	0	2	1	3
8	कागल	एकूण	0	110	6	7	123	0	0	40	7	47
		पैकी पूर्णिकरिता	0	6	0	0	6	0	0	4	0	4
9	भुदरगड	एकूण	0	145	4	0	149	0	0	39	4	43
		पैकी पूर्णिकरिता	0	1	0	0	1	0	0	1	1	2
10	आजरा	एकूण	0	113	4	1	118	0	0	24	5	29
		पैकी पूर्णिकरिता	0	1	0	0	1	0	0	1	0	1
11	गडहिंगलज	एकूण	0	112	5	7	124	0	0	43	7	50
		पैकी पूर्णिकरिता	0	5	0	0	5	0	0	1	0	1
12	चंदगड	एकूण	0	189	1	0	190	0	0	46	8	54
		पैकी पूर्णिकरिता	0	2	0	0	2	0	0	0	0	0
एकूण जिल्हा		एकूण	0	1902	155	93	2150	2	5	526	134	667
		पैकी पूर्णिकरिता	0	124	5	1	130	0	1	26	4	31

तक्ता क्रमांक - 10.1 (पुढे चालु)

जिल्हा - कोल्हापूर

संदर्भ वर्ष: 2005-06 \*

अ.क्र.	तालुका	बाब	उच्च माध्यमिक संस्था					महाविद्यालये (सर्व) सन 2007-08					एकूण शैक्षणिक संस्था
			शासकीय	स्थानिक संस्था	खाजगी		एकूण	शासकीय	स्थानिक संस्था	खाजगी		एकूण	
					अनुदानित	विना अनुदानित				अनुदानित	विना अनुदानित		
(1)	(2)	(3)	(14)	(15)	(16)	(17)	(18)	(19)	(20)	(21)	(22)	(23)	(24)
1	शाहूवाडी	एकूण	0	0	2	0	2	0	0	3	0	3	286
		पैकी मूलीकरिता	0	0	0	0	0	0	0	0	0	0	3
2	पन्हाळा	एकूण	0	0	13	0	13	0	0	2	1	3	257
		पैकी मूलीकरिता	0	0	2	0	2	0	0	0	0	0	12
3	हातकणगत	एकूण	0	0	22	3	25	0	0	10	0	10	394
		पैकी मूलीकरिता	0	0	6	0	6	0	0	1	0	1	66
4	शिरोळ	एकूण	0	0	9	0	9	0	0	3	0	3	233
		पैकी मूलीकरिता	0	0	1	0	1	0	0	1	0	1	24
5	करवीर	एकूण	0	1	21	2	24	2	0	16	0	18	545
		पैकी मूलीकरिता	0	0	3	0	3	0	0	1	0	1	36
6	गगनबावडे	एकूण	0	0	1	0	1	0	0	1	0	1	59
		पैकी मूलीकरिता	0	0	0	0	0	0	0	0	0	0	0
7	राधानगरी	एकूण	0	0	9	0	9	0	0	1	0	1	238
		पैकी मूलीकरिता	0	0	1	0	1	0	0	0	0	0	13
8	कागल	एकूण	1	0	16	0	17	0	0	4	0	4	191
		पैकी मूलीकरिता	0	0	1	0	1	0	0	0	0	0	11
9	भुदरगड	एकूण	0	0	5	0	5	0	0	2	0	2	199
		पैकी मूलीकरिता	0	0	1	0	1	0	0	0	0	0	4
10	आजरा	एकूण	0	0	2	0	2	0	0	1	0	1	150
		पैकी मूलीकरिता	0	0	0	0	0	0	0	0	0	0	2
11	गडहिंग्लज	एकूण	0	1	8	0	9	0	0	5	0	5	188
		पैकी मूलीकरिता	0	0	0	0	0	0	0	0	0	0	6
12	चंदगड	एकूण	0	0	9	0	9	0	0	3	0	3	256
		पैकी मूलीकरिता	0	0	0	0	0	0	0	0	0	0	2
एकूण जिल्हा		एकूण	1	2	117	5	125	2	0	51	1	54	2996
		पैकी मूलीकरिता	0	0	15	0	15	0	0	3	0	3	179

टिप - 1) उच्च माध्यमिक संस्थांमध्ये कनिष्ठ महाविद्यालयांची संख्या अंतर्भूत आहे.

\* 2) महाविद्यालयाची सन 2007-08 ची माहिती

आधार - 1) शिक्षणाधिकारी प्राथमिक व माध्यमिक जिल्हा परिषद कोल्हापूर

2) विभागीय सहसंचालक (उ. शि.) कोल्हापूर विभाग कोल्हापूर.

तक्ता क्रमांक - 10.2  
शैक्षणिक संस्थांतील शिक्षक

जिल्हा - कोल्हापूर

संदर्भ वर्ष: 2005-06 (अस्थायी)

अ. क्र.	तालुका	बाध	प्राथमिक शिक्षक					माध्यमिक शिक्षक				
			शासकीय	स्थानिक संस्था	खाजगी		एकूण	शासकीय	स्थानिक संस्था	खाजगी		एकूण
					अनुदानित	विना अनुदानित				अनुदानित	विना अनुदानित	
(1)	(2)	(3)	(4)	(5)	(6)	(7)	(8)	(9)	(10)	(11)	(12)	(13)
1	शाहूवाडी	एकूण	0	759	3	8	770	0	0	317	43	360
		पैकी स्त्रिया	0	134	1	6	141	0	0	22	7	29
2	पन्हाळा	एकूण	0	811	45	22	878	0	0	494	71	565
		पैकी स्त्रिया	0	210	21	10	241	0	0	90	9	99
3	हातकणगत	एकूण	0	1566	278	151	1995	0	41	1042	189	1272
		पैकी स्त्रिया	0	747	178	111	1036	0	8	278	60	346
4	शिरोळ	एकूण	0	882	67	20	969	0	0	612	131	743
		पैकी स्त्रिया	0	377	25	16	418	0	0	152	42	194
5	करवीर	एकूण	0	1565	584	293	2442	0	64	1706	314	2084
		पैकी स्त्रिया	0	765	394	251	1410	0	25	429	112	566
6	गगनबावड	एकूण	0	118	0	0	118	15	19	42	16	92
		पैकी स्त्रिया	0	21	0	0	21	3	5	2	0	10
7	राधानगरी	एकूण	0	686	0	0	686	8	0	499	123	630
		पैकी स्त्रिया	0	90	0	0	90	1	0	50	16	67
8	कागल	एकूण	0	754	47	8	809	10	0	647	34	691
		पैकी स्त्रिया	0	189	25	5	219	3	0	117	9	129
9	भुदरगड	एकूण	0	580	25	0	605	0	0	456	25	481
		पैकी स्त्रिया	0	128	10	0	138	0	0	54	10	64
10	आजरा	एकूण	0	465	20	4	489	0	0	253	40	293
		पैकी स्त्रिया	0	114	7	4	125	0	0	50	8	58
11	गडहिंगलज	एकूण	0	546	8	22	576	0	7	503	46	556
		पैकी स्त्रिया	0	173	2	15	190	0	0	74	11	85
12	चंदगड	एकूण	0	730	4	0	734	0	0	592	79	671
		पैकी स्त्रिया	0	0	0	0	0	0	0	55	2	57
एकूण जिल्हा		एकूण	0	9462	1081	528	11071	33	131	7163	1111	8438
		पैकी स्त्रिया	0	2948	663	418	4029	7	38	1373	286	1704

तक्ता क्रमांक - 10.2 (पुढे चालु)

जिल्हा - कोल्हापूर

संदर्भ वर्ष: 2005-06\*

अ. क्र.	तालुका	बाब	उच्च माध्यमिक शिक्षक					महाविद्यालयातील शिक्षक (सर्व) सन 2007-08					एकूण
			शासकीय	स्थानिक संस्था	खाजगी		एकूण	शासकीय	स्थानिक संस्था	खाजगी		एकूण	
					अनुदानित	विना अनुदानित				अनुदानित	विना अनुदानित		
(1)	(2)	(3)	(14)	(15)	(16)	(17)	(18)	(19)	(20)	(21)	(22)	(23)	(24)
1	शाहूवाडी	एकूण	0	0	27	0	27	0	0	54	0	54	1211
		पैकी स्त्रिया	0	0	2	0	2	0	0	13	0	13	185
2	पन्हाळा	एकूण	0	0	136	0	136	0	0	57	10	67	1646
		पैकी स्त्रिया	0	0	22	0	22	0	0	10	2	12	374
3	हातकणगत	एकूण	0	0	313	27	340	0	0	223	0	223	3830
		पैकी स्त्रिया	0	0	96	10	106	0	0	38	0	38	1526
4	शिरोळ	एकूण	0	0	122	0	122	0	0	93	0	93	1927
		पैकी स्त्रिया	0	0	31	0	31	0	0	18	0	18	661
5	करवीर	एकूण	0	17	396	7	420	62	0	398	0	398	5344
		पैकी स्त्रिया	0	4	136	6	146	27	0	96	0	96	2218
6	गगनबावड	एकूण	0	0	18	0	18	0	0	14	0	14	242
		पैकी स्त्रिया	0	0	3	0	3	0	0	4	0	4	38
7	राधानगरी	एकूण	0	0	85	0	85	0	0	14	0	14	1415
		पैकी स्त्रिया	0	0	9	0	9	0	0	0	0	0	166
8	कागल	एकूण	7	0	189	0	196	0	0	119	0	119	1815
		पैकी स्त्रिया	1	0	17	0	18	0	0	24	0	24	390
9	भुदरगड	एकूण	0	0	51	0	51	0	0	53	0	53	1190
		पैकी स्त्रिया	0	0	12	0	12	0	0	8	0	8	222
10	आजरा	एकूण	0	0	18	0	18	0	0	27	0	27	827
		पैकी स्त्रिया	0	0	3	0	3	0	0	3	0	3	189
11	गडहिंग्लज	एकूण	0	8	54	0	62	0	0	108	0	108	1302
		पैकी स्त्रिया	0	2	9	0	11	0	0	13	0	13	299
12	चंदगड	एकूण	0	0	100	0	100	0	0	68	0	68	1573
		पैकी स्त्रिया	0	0	11	0	11	0	0	7	0	7	75
एकूण जिल्हा		एकूण	7	25	1509	34	1575	62	0	1228	10	1238	22322
		पैकी स्त्रिया	1	6	351	16	374	27	0	234	2	236	6343

टिप - \* 1) महाविद्यालयाची सन 2007-08 ची माहिती

आधार - 1) शिक्षणाधिकारी प्राथमिक व माध्यमिक जिल्हा परिषद कोल्हापूर

2) विभागीय सहसंचालक (उ. शि.) कोल्हापूर विभाग कोल्हापूर.

तक्ता क्रमांक - 10.3

शैक्षणिक संस्थांतील विद्यार्थी संख्या

जिल्हा - कोल्हापूर

संदर्भ वर्ष: 2005-06 (अस्थायी)

अ. क्र.	तालुका	बाब	प्राथमिक विद्यार्थी					माध्यमिक विद्यार्थी				
			शासकीय	स्थानिक संस्था	खाजगी		एकूण	शासकीय	स्थानिक संस्था	खाजगी		एकूण
					अनुदानित	विना अनुदानित				अनुदानित	विना अनुदानित	
(1)	(2)	(3)	(4)	(5)	(6)	(7)	(8)	(9)	(10)	(11)	(12)	(13)
1	शाहवाडी	एकूण	0	21886	209	53	22148	0	0	9201	490	9691
		पैकी मुली	0	10298	78	17	10393	0	0	4003	279	4282
2	पन्हाळा	एकूण	0	24001	2456	815	27272	0	0	11757	1433	13190
		पैकी मुली	0	11183	916	265	12364	0	0	4836	363	5199
3	हातकणगल	एकूण	0	53226	15477	7157	75860	0	1312	35294	4507	41113
		पैकी मुली	0	26458	6672	2520	35650	0	297	15172	1654	17123
4	शिरोळ	एकूण	0	30254	3678	715	34647	0	0	19361	2293	21654
		पैकी मुली	0	14855	1518	283	16656	0	0	8608	945	9553
5	करवीर	एकूण	0	55558	29186	9866	94610	0	757	45334	5526	51617
		पैकी मुली	0	25902	12890	3588	42380	0	483	19586	2384	22453
6	गगनबावड	एकूण	0	3608	0	0	3608	70	83	689	302	1144
		पैकी मुली	0	1635	0	0	1635	27	30	231	108	396
7	राधानगरी	एकूण	0	20251	0	0	20251	209	0	8094	1615	9918
		पैकी मुली	0	9571	0	0	9571	76	0	4000	808	4884
8	कांगल	एकूण	0	24076	2129	699	26904	0	0	11487	653	12140
		पैकी मुली	0	11273	823	288	12384	0	0	5388	320	5708
9	भुदरगड	एकूण	0	15163	963	0	16126	0	0	8358	326	8684
		पैकी मुली	0	7336	394	0	7730	0	0	3700	186	3886
10	आजरा	एकूण	0	12303	674	60	13037	0	0	6054	978	7032
		पैकी मुली	0	5974	322	33	6329	0	0	2823	452	3275
11	गडहिंग्लज	एकूण	0	19092	1383	873	21348	0	0	11266	562	11828
		पैकी मुली	0	9452	573	319	10344	0	0	5349	284	5633
12	चंदगड	एकूण	0	20664	174	0	20838	0	0	8249	841	9090
		पैकी मुली	0	10037	57	0	10094	0	0	4024	438	4462
एकूण जिल्हा		एकूण	0	300082	56329	20238	376649	279	2152	175144	19526	197101
		पैकी मुली	0	143974	24243	7313	175530	103	810	77720	8221	86854

तक्ता क्रमांक - 10.3 (पुढे चालू)

जिल्हा - कोल्हापूर

संदर्भ वर्ष: 2005-06 \*

अ. क्र.	तालुका	बाब	उच्च माध्यमिक विद्यार्थी					महाविद्यालयातील विद्यार्थी (सर्व) (2007-08)					एकूण
			शासकीय	स्थानिक	खाजगी		एकूण	शासकीय	स्थानिक	खाजगी		एकूण	
					अनुदानित	विना अनुदानित				अनुदानित	विना अनुदानित		
(1)	(2)	(3)	(14)	(15)	(16)	(17)	(18)	(19)	(20)	(21)	(22)	(23)	(24)
1	शाहूवाडी	एकूण	0	0	2328	0	2328	0	0	938	0	938	35105
		पैकी मुली	0	0	554	0	554	0	0	264	0	264	15493
2	पन्हाळा	एकूण	0	0	8692	0	8692	0	0	1717	150	1867	51021
		पैकी मुली	0	0	3969	0	3969	0	0	637	35	672	22204
3	हातकणगले	एकूण	0	0	26763	1068	27831	0	0	6004	0	6004	150808
		पैकी मुली	0	0	13540	282	13822	0	0	3525	0	3525	70120
4	शिरोळ	एकूण	0	0	9324	0	9324	0	0	2397	0	2397	68022
		पैकी मुली	0	0	4133	0	4133	0	0	1425	0	1425	31767
5	करवीर	एकूण	0	1354	26778	1316	29448	1001	0	14818	0	15819	191494
		पैकी मुली	0	360	12578	536	13474	428	0	7576	0	8004	86311
6	गगनबावड	एकूण	0	0	907	0	907	0	0	167	0	167	5826
		पैकी मुली	0	0	354	0	354	0	0	45	0	45	2430
7	राधानगरी	एकूण	0	0	6563	0	6563	0	0	279	0	279	37011
		पैकी मुली	0	0	3197	0	3197	0	0	128	0	128	17780
8	कागल	एकूण	304	0	11663	0	11967	0	0	3260	0	3260	54271
		पैकी मुली	102	0	4747	0	4849	0	0	1500	0	1500	24441
9	भुदरगड	एकूण	0	0	2633	0	2633	0	0	1166	0	1166	28609
		पैकी मुली	0	0	1566	0	1566	0	0	647	0	647	13829
10	आजरा	एकूण	0	0	1114	0	1114	0	0	577	0	577	21760
		पैकी मुली	0	0	531	0	531	0	0	250	0	250	10385
11	गडहिंग्लज	एकूण	0	474	8022	0	8496	0	0	3180	0	3180	44852
		पैकी मुली	0	200	3562	0	3762	0	0	1450	0	1450	21189
12	चंदगड	एकूण	0	0	6982	0	6982	0	0	1503	0	1503	38413
		पैकी मुली	0	0	3246	0	3246	0	0	675	0	675	18477
एकूण जिल्हा		एकूण	304	1828	111769	2384	116285	1001	0	36006	150	37157	727192
		पैकी मुली	102	560	51977	818	53457	428	0	18122	35	18585	334426

टिप \* 1) महाविद्यालयाची सन 2007-08 ची माहिती

आधार - 1) शिक्षणाधिकारी प्राथमिक व माध्यमिक जिल्हा परिषद कोल्हापूर

2) विभागीय सहसंचालक (उ. शि.) कोल्हापूर विभाग कोल्हापूर.

तक्ता क्रमांक - 10.4

शैक्षणिक संस्थांतील अनुसूचित जातीच्या विद्यार्थ्यांची संख्या

जिल्हा - कोल्हापूर

संदर्भ वर्ष: 2005-06 (अस्थायी)

अ. क्र	तालुका	बाब	प्राथमिक विद्यार्थी					माध्यमिक विद्यार्थी				
			शासकीय	स्थानिक संस्था	खाजगी		एकूण	शासकीय	स्थानिक संस्था	खाजगी		एकूण
					अनुदानित	विना अनुदानित				अनुदानित	विना अनुदानित	
(1)	(2)	(3)	(4)	(5)	(6)	(7)	(8)	(9)	(10)	(11)	(12)	(13)
1	शाहूवाडी	एकूण	0	2428	40	8	2476	0	0	1110	55	1165
		पैकी मुली	0	1170	15	3	1188	0	0	502	25	527
2	पन्हाळा	एकूण	0	3369	503	92	3964	0	0	1765	94	1859
		पैकी मुली	0	1665	212	37	1914	0	0	756	56	812
3	हातकणगोल	एकूण	0	10823	1713	478	13014	0	94	3166	275	3535
		पैकी मुली	0	5420	786	133	6339	0	11	1365	101	1477
4	शिरोळ	एकूण	0	5058	521	328	5907	0	0	2796	342	3138
		पैकी मुली	0	2448	215	166	2829	0	0	1232	129	1361
5	करवीर	एकूण	0	11357	4839	547	16743	0	175	7390	500	8065
		पैकी मुली	0	5424	2299	212	7935	0	94	3362	231	3687
6	गगनबावड	एकूण	0	489	0	0	489	8	10	74	17	109
		पैकी मुली	0	203	0	0	203	2	0	30	5	37
7	राधानगरी	एकूण	0	2253	0	0	2253	34	0	766	152	952
		पैकी मुली	0	1086	0	0	1086	13	0	389	74	476
8	कागल	एकूण	0	3189	244	80	3513	0	0	1165	89	1254
		पैकी मुली	0	1546	104	39	1689	0	0	563	48	611
9	भुदरगड	एकूण	0	1563	111	0	1674	0	0	841	66	907
		पैकी मुली	0	801	47	0	848	0	0	364	41	405
10	आजरा	एकूण	0	1118	52	0	1170	0	0	552	39	591
		पैकी मुली	0	529	22	0	551	0	0	279	19	298
11	गडहिंग्लज	एकूण	0	2013	134	35	2182	0	0	1099	51	1150
		पैकी मुली	0	988	52	13	1053	0	0	507	20	527
12	चंदगड	एकूण	0	1728	28	0	1756	0	0	601	34	635
		पैकी मुली	0	901	8	0	909	0	0	273	15	288
एकूण जिल्हा		एकूण	0	45388	8185	1568	55141	42	279	21325	1714	23360
		पैकी मुली	0	22181	3760	603	26544	15	105	9622	764	10506

तक्ता क्रमांक - 10.4 (पुढे चालु)

जिल्हा - कोल्हापूर

संदर्भ वर्ष:2005-06 \*

अ. क्र.	तालुका	बाब	उच्च माध्यमिक विद्यार्थी					महाविद्यालयातील विद्यार्थी (सर्व) (2007-08)					एकूण
			शासकीय	स्थानिक	खाजगी		एकूण	शासकीय	स्थानिक	खाजगी		एकूण	
					अनुदानित	विना अनुदानित				अनुदानित	विना अनुदानित		
(1)	(2)	(3)	(14)	(15)	(16)	(17)	(18)	(19)	(20)	(21)	(22)	(23)	(24)
1	शाहूवाडी	एकूण	0	0	264	0	264	0	0	0	0	0	3905
		पैकी मुली	0	0	70	0	70	0	0	0	0	0	1785
2	पन्हाळा	एकूण	0	0	1099	0	1099	0	0	6	0	6	6928
		पैकी मुली	0	0	512	0	512	0	0	2	0	2	3240
3	हातकणगेर	एकूण	0	0	2373	68	2441	0	0	5	0	5	18995
		पैकी मुली	0	0	1185	21	1206	0	0	3	0	3	9025
4	शिरोळ	एकूण	0	0	1220	0	1220	0	0	0	0	0	10265
		पैकी मुली	0	0	543	0	543	0	0	0	0	0	4733
5	करवीर	एकूण	0	218	3268	40	3526	7	0	41	0	48	28382
		पैकी मुली	0	71	1495	18	1584	1	0	18	0	19	13225
6	गगनबावड	एकूण	0	0	142	0	142	0	0	1	0	1	741
		पैकी मुली	0	0	45	0	45	0	0	0	0	0	285
7	राधानगरी	एकूण	0	0	724	0	724	0	0	0	0	0	3929
		पैकी मुली	0	0	361	0	361	0	0	0	0	0	1923
8	कागल	एकूण	59	0	1100	0	1159	0	0	6	0	6	5932
		पैकी मुली	14	0	448	0	462	0	0	2	0	2	2764
9	भुदरगड	एकूण	0	0	214	0	214	0	0	12	0	12	2807
		पैकी मुली	0	0	144	0	144	0	0	7	0	7	1404
10	आजरा	एकूण	0	0	100	0	100	0	0	1	0	1	1862
		पैकी मुली	0	0	40	0	40	0	0	0	0	0	889
11	गडहिंग्लज	एकूण	0	49	768	0	817	0	0	1	0	1	4150
		पैकी मुली	0	17	357	0	374	0	0	1	0	1	1955
12	चंदगड	एकूण	0	0	595	0	595	0	0	4	0	4	2990
		पैकी मुली	0	0	270	0	270	0	0	1	0	1	1468
एकूण जिल्हा	एकूण	एकूण	59	267	11867	108	12301	7	0	77	0	84	90886
		पैकी मुली	14	88	5470	39	5611	1	0	34	0	35	42696

टिप \* 1) महाविद्यालयाची सन 2007-08 ची माहिती

आधार - 1) शिक्षणाधिकारी प्राथमिक व माध्यमिक जिल्हा परिषद कोल्हापूर

2) विभागीय सहसंचालक (उ. शि.) कोल्हापूर विभाग कोल्हापूर.



तक्ता क्रमांक - 10.5

शैक्षणिक संस्थांतील अनुसूचित जमातीच्या विद्यार्थ्यांची संख्या

जिल्हा - कोल्हापूर

संदर्भ वर्ष: 2005-06 (अस्थायी)

अ.क्र.	तालुका	बाब	प्राथमिक विद्यार्थी					माध्यमिक विद्यार्थी				
			शासकीय	स्थानिक संस्था	खाजगी		एकूण	शासकीय	स्थानिक संस्था	खाजगी		एकूण
					अनुदानित	विना अनुदानित				अनुदानित	विना अनुदानित	
(1)	(2)	(3)	(4)	(5)	(6)	(7)	(8)	(9)	(10)	(11)	(12)	(13)
1	शाहूवाडी	एकूण	0	34	0	0	34	0	0	48	0	48
		पैकी मुली	0	22	0	0	22	0	0	35	0	35
2	पन्हाळा	एकूण	0	45	11	1	57	0	0	20	1	21
		पैकी मुली	0	18	4	0	22	0	0	6	0	6
3	हातकणगले	एकूण	0	173	106	32	311	0	3	146	22	171
		पैकी मुली	0	60	43	14	117	0	0	75	5	80
4	शिराळ	एकूण	0	749	34	3	786	0	0	273	18	291
		पैकी मुली	0	337	11	0	348	0	0	138	8	146
5	करवीर	एकूण	0	422	174	131	727	0	2	324	153	479
		पैकी मुली	0	219	68	67	354	0	2	150	73	225
6	गगनबावड	एकूण	0	18	0	0	18	0	2	0	0	2
		पैकी मुली	0	8	0	0	8	0	1	0	0	1
7	राधानगरी	एकूण	0	102	0	0	102	11	0	30	3	44
		पैकी मुली	0	50	0	0	50	8	0	22	0	30
8	कागल	एकूण	0	26	11	1	38	0	0	19	16	35
		पैकी मुली	0	13	6	0	19	0	0	10	8	18
9	भुदरगड	एकूण	0	11	8	0	19	0	0	33	0	33
		पैकी मुली	0	4	4	0	8	0	0	24	0	24
10	आजरा	एकूण	0	42	3	0	45	0	0	22	0	22
		पैकी मुली	0	18	2	0	20	0	0	8	0	8
11	गडहिंग्लज	एकूण	0	127	7	14	148	0	0	98	0	98
		पैकी मुली	0	61	3	14	78	0	0	49	0	49
12	चंदगड	एकूण	0	279	0	0	279	0	0	95	35	130
		पैकी मुली	0	139	0	0	139	0	0	33	23	56
एकूण जिल्हा		एकूण	0	2028	354	182	2564	11	7	1108	248	1374
		पैकी मुली	0	949	141	95	1185	8	3	550	117	678

तक्ता क्रमांक - 10.5 (पुढे चालु)

जिल्हा - कोल्हापूर

संदर्भ वर्ष: 2005-06 \*

अ.क्र.	तालुका	बाब	उच्च माध्यमिक विद्यार्थी					महाविद्यालयातील विद्यार्थी (सर्व) सन 2007-08					एकूण
			शासकीय	स्थानिक संस्था	खाजगी		एकूण	शासकीय	स्थानिक संस्था	खाजगी		एकूण	
					अनुदानित	विना अनुदानित				अनुदानित	विना अनुदानित		
(1)	(2)	(3)	(14)	(15)	(16)	(17)	(18)	(19)	(20)	(21)	(22)	(23)	(24)
1	शाहूवाडी	एकूण	0	0	15	0	15	0	0	0	0	0	97
		पैकी मुली	0	0	0	0	0	0	0	0	0	0	57
2	पन्हाळा	एकूण	0	0	39	0	39	0	0	0	0	0	117
		पैकी मुली	0	0	18	0	18	0	0	0	0	0	46
3	हातकणगल	एकूण	0	0	107	0	107	0	0	0	0	0	589
		पैकी मुली	0	0	55	0	55	0	0	0	0	0	252
4	शिरोळ	एकूण	0	0	107	0	107	0	0	0	0	0	1184
		पैकी मुली	0	0	53	0	53	0	0	0	0	0	547
5	करवीर	एकूण	0	64	65	18	147	8	0	17	0	25	1378
		पैकी मुली	0	23	25	7	55	2	0	9	0	11	645
6	गगनबावड	एकूण	0	0	0	0	0	0	0	0	0	0	20
		पैकी मुली	0	0	0	0	0	0	0	0	0	0	9
7	राधानगरी	एकूण	0	0	1	0	1	0	0	0	0	0	147
		पैकी मुली	0	0	0	0	0	0	0	0	0	0	80
8	कागल	एकूण	12	0	19	0	31	0	0	0	0	0	104
		पैकी मुली	4	0	8	0	12	0	0	0	0	0	49
9	भुदरगड	एकूण	0	0	8	0	8	0	0	6	0	6	66
		पैकी मुली	0	0	6	0	6	0	0	2	0	2	40
10	आजरा	एकूण	0	0	0	0	0	0	0	2	0	2	69
		पैकी मुली	0	0	0	0	0	0	0	1	0	1	29
11	गडहिंग्लज	एकूण	0	5	31	0	36	0	0	10	0	10	292
		पैकी मुली	0	1	14	0	15	0	0	3	0	3	145
12	चंदगड	एकूण	0	0	51	0	51	0	0	0	7	7	467
		पैकी मुली	0	0	17	0	17	0	0	0	2	2	214
एकूण जिल्हा		एकूण	12	69	443	18	542	8	0	35	7	50	4530
		पैकी मुली	4	24	196	7	231	2	0	15	2	19	2113

टिप - \* 1) महाविद्यालयाची सन 2007-08 ची माहिती

आधार - 1) शिक्षणाधिकारी प्राथमिक व माध्यमिक जिल्हा परिषद कोल्हापूर

2) विभागीय सहसंचालक (उ. शि.) कोल्हापूर विभाग कोल्हापूर.

तक्ता क्रमांक - 10.6

शारीरिक शिक्षण महाविद्यालये, क्रीडांगणे, क्रीडा संस्था आणि क्रीडा शिष्यवृत्तीधारक

जिल्हा- कोल्हापूर

संदर्भ वर्ष-2007-08

अ. क्र.	तालुका	शारीरिक शिक्षण महाविद्यालये (संख्या)	अधिकृत क्रीडांगणे, व्यायाम शाळा (संख्या)		खेळाच्या स्टेडि-यमची संख्या	अधिकृत जलतरण तलाव (संख्या)	वर्षात घेतलेली क्रीडा प्रशिक्षण शिबिरे (संख्या)	राज्यपातळीवर निवड झालेल्या खेळाडूंची संख्या		क्रीडा शिष्यवृत्ती धारकांची संख्या	
			क्रीडांगणे	व्यायाम शाळा				एकूण	पैकी मुली	एकूण	पैकी मुली
(1)	(2)	(3)	(4)	(5)	(6)	(7)	(8)	(9)	(10)	(11)	(12)
1	शाहूवाडी	0	4	5	1	0	1	0	0	0	0
2	पन्हाळा	0	17	40	1	1	1	60	25	42	14
3	हातकणगले	1	42	77	2	2	1	80	35	28	8
4	शिरोळ	1	68	76	2	1	1	45	22	8	4
5	करवीर	1	128	170	6	8	1	150	65	68	25
6	गगनबावडा	0	4	14	1	0	1	0	0	0	0
7	राधानगरी	0	47	62	1	0	1	15	0	0	0
8	कागल	0	46	55	0	0	1	32	11	8	3
9	भुदरगड	0	20	36	1	0	1	15	5	0	0
10	आजरा	0	11	17	0	0	1	10	0	3	3
11	गडहिंग्लज	0	30	30	1	0	1	51	15	7	3
12	चंदगड	0	8	30	0	0	12	5	0	0	0
जिल्हा एकूण		3	425	612	16	12	23	463	178	164	60

आधार - जिल्हा क्रीडा अधिकारी, कोल्हापूर

तक्ता क्रमांक - 10.7  
इयत्तानिहाय विद्यार्थ्यांची संख्या

जिल्हा - कोल्हापूर

संदर्भ वर्ष - 2005-06 (अस्थायी)

अ.क्र.	तालुका	इयत्ता (आकडे हजारमध्ये)						
		1 ली	2 री	3 री	4 थी	5 वी	6 वी	7 वी
(1)	(2)	(3)	(4)	(5)	(6)	(7)	(8)	(9)
1	शाहूवाडी	3839	3717	3818	3775	3545	3481	3412
2	पन्हाळा	4480	4675	4607	4915	5099	4971	5089
3	हातकणगले	15767	14687	14834	14277	14019	13694	13473
4	शिरोळ	6643	6405	7263	6465	6443	6281	6234
5	करवीर	18489	18015	18049	17237	17353	16561	16126
6	गगनबावडा	643	705	669	708	434	418	372
7	राधानगरी	3492	3624	3487	3548	3623	3476	3639
8	कागल	4514	4948	4966	4605	4759	4735	4665
9	भुदरगड	2673	2736	2684	2839	2578	2542	2595
10	आजरा	2262	2204	2237	2217	2214	2233	2264
11	गडहिंग्लज	3931	3907	4514	3813	3923	4075	4091
12	चंदगड	3515	3570	3549	3610	3584	3578	3345
एकूण जिल्हा		70248	69193	70677	68009	67574	66045	65305

तक्ता क्रमांक - 10.7 (पुढे चालू)  
इयत्तानिहाय विद्यार्थ्यांची संख्या

जिल्हा - कोल्हापूर

संदर्भ वर्ष - 2005-06 (अस्थायी)

अ.क्र.	तालुका	इयत्ता					एकूण
		8 वी	9 वी	10 वी	11 वी	12 वी	
(1)	(2)	(10)	(11)	(12)	(13)	(14)	(15)
1	शाहूवाडी	2780	2706	2221	435	438	34167
2	पन्हाळा	4683	4493	3861	1149	1132	49154
3	हातकणगले	12735	12686	10481	4294	3857	144804
4	शिरोळ	6671	5818	4618	1442	1342	65625
5	करवीर	16425	16481	13803	3634	3502	175675
6	गगनबावडा	596	447	365	176	126	5659
7	राधानगरी	3443	3334	3023	1090	953	36732
8	कागल	4343	4863	4515	1973	2125	51011
9	भुदरगड	2720	2684	2347	456	589	27443
10	आजरा	1895	1829	1569	126	133	21183
11	गडहिंग्लज	3980	3649	3326	1252	1211	41672
12	चंदगड	3307	3632	3159	958	1103	36910
एकूण जिल्हा		63578	62622	53288	16985	16511	690035

आधार -1) शि

तक्ता क्रमांक - 11.1

सार्वजनिक व शासन सहाय्यीत वैद्यकीय सुविधांची माहिती

जिल्हा - कोल्हापूर

संदर्भ वर्ष:2007-08

अ. क्र.	तालुका	संख्या.						
		रुग्णालये	दवाखाने	प्रसूतिगृहे	प्राथमिक आरोग्य केंद्रे	उपकेंद्रे	डॉक्टर व वैद्य	परिचारिका
(1)	(2)	(3)	(4)	(5)	(6)	(7)	(8)	(9)
1	शाहूवाडी	1	4	0	8	37	26	67
2	पन्हाळा	2	1	0	6	40	28	79
3	हातकणगले	4	16	2	9	46	66	165
4	शिरोळ	2	3	0	7	33	26	67
5	करवीर	6	26	1	9	50	148	485
6	गगनबावडा	1	0	0	2	10	9	20
7	राधानगरी	2	3	0	6	38	25	70
8	कागल	2	4	0	5	34	23	64
9	भुदरगड	1	2	0	5	30	16	54
10	आजरा	1	3	0	4	27	15	44
11	गडहिंगलज	2	1	0	5	35	31	85
12	चंदगड	1	0	0	6	33	17	54
एकूण जिल्हा		25	63	3	72	413	430	1254

तक्ता क्रमांक - 11.1

सार्वजनिक व शासन सहाय्यीत वैद्यकीय सुविधांची माहिती

जिल्हा - कोल्हापूर

संदर्भ वर्ष:2007-08

अ. क्र.	तालुका	खाटांची संख्या			उपचार केलेले आंतररुग्ण(00)			उपचार केलेले बाह्यरुग्ण (00)		
		एकूण	एकूण पैकी स्त्रियां साठी	एकूण पैकी मुलां साठी	पुरुष	स्त्रिया	मुले	पुरुष	स्त्रिया	मुले
(1)	(2)	(10)	(11)	(12)	(13)	(14)	(15)	(16)	(17)	(18)
1	शाहूवाडी	78	26	10	10	21	3	289	348	206
2	पन्हाळा	124	42	28	66	94	11	340	379	135
3	हातकणगले	374	219	88	88	124	23	1160	1571	483
4	शिरोळ	121	64	37	11	25	6	366	415	234
5	करवीर	1027	569	302	150	233	129	1564	2270	769
6	गगनबावडा	74	33	26	7	12	3	136	178	86
7	राधानगरी	135	58	30	11	21	2	373	449	140
8	कागल	150	80	50	11	21	7	273	326	128
9	भुदरगड	85	45	25	6	24	x	203	285	117
10	आजरा	54	26	18	3	8	1	164	211	88
11	गडहिंगलज	161	94	42	17	56	16	482	533	243
12	चंदगड	73	46	17	6	21	x	338	405	155
एकूण जिल्हा		2456	1302	673	386	660	201	5688	7370	2784

आधार -1) जिल्हा शल्य चिकित्सक, सामान्य रुग्णालय,कोल्हापूर

2) जिल्हा आरोग्य अधिकारी, जिल्हा परिषद, कोल्हापूर

3) आरोग्य अधिकारी, महानगरपालिका/ नगर परिषद/ कटक मंडळ

तक्ता क्रमांक -11.2

जिल्हा - कोल्हापूर

नोंदणी केलेल्या जन्ममृत्यूंची संख्या - वर्ष -2003 ( अंतीम )

अ. क्र.	तहसिल	एकूण ग्रामीण नागरी	नोंदलेल्या जन्मांची संख्या			नोंदलेल्या मृत्यूंची संख्या			बालमृत्यूंची संख्या		
			पुरुष	स्त्रीया	एकूण	पुरुष	स्त्रीया	एकूण	पुरुष	स्त्रीया	एकूण
1	2	3	4	5	6	7	8	9	10	11	12
1	शाहुवाडी	एकूण ग्रामीण नागरी	1453 1132 321	1106 834 272	2559 1966 593	703 679 24	417 399 18	1120 1078 42	17 16 1	10 7 3	27 23 4
2	पन्हाळा	एकूण ग्रामीण नागरी	1609 1591 18	1161 1138 23	2815 2774 41	891 876 15	544 538 6	1435 1414 21	10 10 0	7 6 1	17 16 1
3	हातकणंगले	एकूण ग्रामीण नागरी	7313 1798 5515	5646 1193 4453	12959 2991 9968	3079 1542 1537	1566 758 808	4645 2300 2345	140 29 111	90 11 79	230 40 190
4	शिरोळ	एकूण ग्रामीण नागरी	3148 1234 1914	2256 830 1426	5404 2064 3340	1490 1241 249	718 573 145	2208 1814 394	16 13 3	8 8 0	24 21 3
5	करवीर	एकूण ग्रामीण नागरी	12181 1539 10642	9229 908 8321	21410 2447 18963	6445 1390 5055	3449 726 2723	9894 2116 7778	566 14 552	293 10 283	859 24 835
6	गगनबवाडा	एकूण ग्रामीण नागरी	193 193 0	159 159 0	352 352 0	138 138 0	74 74 0	212 212 0	1 1 0	0 0 0	1 1 0
7	राधानगरी	एकूण ग्रामीण नागरी	869 869 0	514 514 0	1383 1383 0	684 684 0	293 293 0	977 977 0	9 9 0	5 5 0	14 14 0
8	कागल	एकूण ग्रामीण नागरी	1979 1099 880	1336 628 708	3315 1727 1588	1043 863 180	499 436 63	1542 1299 243	24 10 14	12 9 3	36 19 17
9	भुदरगड	एकूण ग्रामीण नागरी	1272 1272 0	959 959 0	2231 2231 0	632 632 0	322 322 0	954 954 0	15 15 0	9 9 0	24 24 0
10	आजरा	एकूण ग्रामीण नागरी	872 563 309	614 346 268	1486 909 577	616 563 53	305 272 33	921 835 86	9 8 1	6 4 2	15 12 3
11	गडहिंग्लज	एकूण ग्रामीण नागरी	2501 1095 1406	1633 698 935	4134 1793 2341	1066 903 163	528 426 102	1594 1329 265	8 6 2	17 13 4	25 19 6
12	चंदगड	एकूण ग्रामीण नागरी	993 993 0	648 648 0	1641 1641 0	442 442 0	202 202 0	644 644 0	8 8 0	3 3 0	11 11 0
	एकूण जिल्हा	एकूण ग्रामीण नागरी	34383 13378 21005	25261 8855 16406	59644 22233 37411	17229 9953 7276	8917 5019 3898	26146 14972 11174	823 139 684	460 85 375	1283 224 1059

आधार - आरोग्य सेवा संचालनालय, महाराष्ट्र राज्य पुणे



तक्ता क्रमांक - 11.3  
विविध कारणांनुसार मृत्यूची संख्या

जिल्हा - कोल्हापूर

वर्ष - 2004 (अंतिम)

अ. क्र.	मृत्यूचे कारण	मृत्यूची संख्या
(1)	(2)	(3)
अ	<u>साथीचे विकार</u>	
1	हिवताप	17
2	विषमज्वर	29
3	क्षयरोग	279
4	न्युमोनिया/ श्वसन क्रियेसंबधी	387
5	अमांश, अतिसार, गॅस्ट्रो	5
ब	<u>बिगर साथीचे विकार</u>	
1	एडस	उ.ना.
2	हृदय विकार	1455
3	कर्करोग	322
4	बाळंतपणात मातेचा मृत्यू	0
5	पक्षाघात	275
6	मूत्रपिंड विषयक	114
क	<u>अपघात</u>	
1	आत्महत्या	46
2	रहदारी वाहतूक	78
3	विद्युत धक्का	उ.ना.
4	भाजणे/ जळणे	10
5	इतर अपघात	22
ड	<u>इतर कारणे</u>	19423
	एकूण मृत्यू	22462

आधार - आरोग्य सेवा संचालनालय, महाराष्ट्र राज्य, पुणे

तक्ता क्रमांक - 11.4

माता व बाल संगोपन कार्यक्रमांतर्गत लस टोचणी

जिल्हा - कोल्हापूर

संदर्भ वर्ष : 2007-08

अ.क्र.	तालुका	ग्रामीण/ एकूण	त्रिगुणी लस	पोलिओ	बीसीजी	गोवर	द्विगुणी (डी.टी.)	धनुर्वात लस		
								10 वर्षे	16 वर्षे	गरोदर स्त्रिया
(1)	(2)	(3)	(4)	(5)	(6)	(7)	(8)	(9)	(10)	(11)
1	शाहूवाडी	ग्रामीण	3210	3210	3011	2936	3197	4070	2775	3386
		एकूण	3265	3265	3136	2996	3197	5539	2775	3707
2	पन्हाळा	ग्रामीण	4380	4380	3895	4071	4443	4686	4972	4152
		एकूण	4427	4427	3927	4130	4443	6377	5098	4557
3	हातकणगले	ग्रामीण	7606	7606	6925	7518	8351	9089	7554	7143
		एकूण	15403	15403	14655	14452	8351	11649	9635	15720
4	शिरोळ	ग्रामीण	4963	4963	4701	4534	8351	5202	4764	4867
		एकूण	5973	5973	6037	5463	9722	6950	5440	5812
5	करवीर	ग्रामीण	7687	7687	6939	7455	8461	7430	6478	7163
		एकूण	17937	17937	18325	17509	20888	19816	17981	21086
6	गगनबावडा	ग्रामीण	663	663	591	765	827	922	622	1026
		एकूण	663	663	591	765	827	922	622	1026
7	राधानगरी	ग्रामीण	3324	3324	3000	3062	2932	3884	3364	3614
		एकूण	3324	3324	3000	3062	2932	3884	3364	3614
8	कागल	ग्रामीण	3665	3665	3375	3317	3975	4310	4080	3724
		एकूण	4630	4630	4270	4214	5004	5180	4854	4945
9	भुदरगड	ग्रामीण	2790	2790	2500	2390	2697	2443	2944	2627
		एकूण	2790	2790	2500	2390	2697	2443	2944	2627
10	आजरा	ग्रामीण	1880	1880	1558	1719	1931	2059	1874	1838
		एकूण	1880	1880	1558	1719	1931	2059	1874	1838
11	गडहिंग्लज	ग्रामीण	3427	3427	3744	3322	3643	4127	3612	3216
		एकूण	3427	3427	3744	3322	3643	4127	3612	3216
12	चंदगड	ग्रामीण	3375	3375	3529	3079	3597	3540	2698	2943
		एकूण	3375	3375	3529	3079	3597	3540	2698	2943
जिल्हा एकूण		ग्रामीण	46970	46970	43768	44168	52405	51762	45737	45699
		एकूण	67094	67094	65272	63101	67232	72486	60897	71091

आधार - 1) जिल्हा आरोग्य अधिकारी, जिल्हा परिषद, कोल्हापूर

2) आरोग्य अधिकारी, को.म.न.पा. , कोल्हापूर

तक्ता क्रमांक - 11.5

कुटुंब कल्याण कार्यक्रम

जिल्हा - कोल्हापूर

संदर्भ वर्ष : 2007-08

अ. क्र.	तालुका	एकूण/ ग्रामीण	कुटुंब कल्याण केंद्रांची संख्या	जननक्षम जोडप्यांची संख्या	31 मार्च अखेर संरक्षित जोडप्यांची संख्या			
					पुरुष नसबंदी	स्त्रियांची नसबंदी	लूपपध्दती	इतर पध्दतीने
(1)	(2)	(3)	(4)	(5)	(6)	(7)	(8)	(9)
1	शाहूवाडी	ग्रामीण	8	29821	75	19461	791	1612
		एकूण	9	30739	77	20053	810	1633
2	पन्हाळा	ग्रामीण	6	41842	102	30809	1010	1946
		एकूण	7	42354	103	31112	1030	2003
3	हातकणगळे	ग्रामीण	6	72757	387	50268	1902	3390
		एकूण	8	125512	395	81388	4177	9567
4	शिरोळ	ग्रामीण	7	49215	115	33661	1377	2803
		एकूण	9	61036	127	41306	1994	3576
5	करवीर	ग्रामीण	8	71476	217	49545	1999	4174
		एकूण	18	161209	218	52898	6828	12439
6	गगनबावडा	ग्रामीण	2	5828	10	4126	220	357
		एकूण	2	5828	10	4126	220	357
7	राधानगरी	ग्रामीण	6	33730	107	30809	1010	1946
		एकूण	6	33730	107	30809	1010	1946
8	कागल	ग्रामीण	5	37541	46	27286	1055	1834
		एकूण	7	44141	47	30848	1222	2281
9	भुदरगड	ग्रामीण	5	25626	162	18234	642	1294
		एकूण	5	25626	162	18234	642	1294
10	आजरा	ग्रामीण	4	20377	70	14055	986	1321
		एकूण	4	20377	70	14055	986	1321
11	गडहिंगलज	ग्रामीण	5	32938	252	22834	1084	1715
		एकूण	6	37890	252	26104	1353	2125
12	चंदगड	ग्रामीण	6	30479	330	20315	1139	1758
		एकूण	6	30479	330	20315	1139	1758
एकूण जिल्हा		ग्रामीण	68	451630	1873	290594	13215	24150
		एकूण	87	618921	1898	371248	21411	40300

आधार :- 1) जिल्हा आरोग्य अधिकारी, जिल्हा परिषद, कोल्हापूर

2) आरोग्य अधिकारी, को.म.न.पा.

तक्ता क्रमांक - 12.1

विविध विकास शीर्षाखाली झालेला योजनांतर्गत खर्च

जिल्हा -कोल्हापूर

संदर्भ वर्ष : 2007-08

(रुपये लाखात)

अ. क्र.	विकास शीर्ष व उपशीर्ष	जिल्हा पातळीवरील योजनांवर झालेला खर्च						
		बिगर - आदिवासी योजना	आदिवासी उपयोजना	आदिवासी उपयोजना क्षेत्राबाहेरी	विशेष घटक योजना	स्टेटपूल	अनुशेष	एकूण
(1)	(2)	(3)	(4)	(5)	(6)	(7)	(8)	(9)
1	कृषि व संलग्न सेवा							
	1.1 पीक संवर्धन	86.13	0.00	0.00	200.00	0.00	0.00	286.13
	1.2 फलोत्पादन	13.61	0.00	0.00	0.00	0.00	0.00	13.61
	1.3 मृदसंधारण	449.63	0.00	0.00	199.87	0.00	0.00	649.50
	1.4 पशुसंवर्धन	71.08	0.00	0.00	74.90	0.00	0.00	145.98
	1.5 दुग्धव्यवसाय विकास	0.00	0.00	0.00	0.00	0.00	0.00	0.00
	1.6 मत्स्यव्यवसाय	14.04	0.00	0.00	7.60	0.00	0.00	21.64
	1.7 वने	131.55	0.00	0.00	0.00	0.00	0.00	131.55
	1.8 पणन, कोठारे व वखारी	0.00	0.00	0.00	0.00	0.00	0.00	0.00
	1.9 सहकार	54.00	0.00	0.00	27.93	0.00	0.00	81.93
	एकूण ( एक )	820.04	0.00	0.00	510.30	0.00	0.00	1330.34
2	ग्रामीण विकास							
	2.1 एकात्मिक ग्रामीण विकास कार्यक्रम	46.58	0.00	0.00	224.55	0.00	0.00	271.13
	2.2 अवर्षण प्रवण क्षेत्र कार्यक्रम	0.00	0.00	0.00	0.00	0.00	0.00	0.00
	2.3 जवाहर रोजगार योजना	227.14	0.00	0.00	0.00	0.00	0.00	227.14
	2.4 रोजगार हमी योजना	0.00	0.00	0.00	0.00	0.00	0.00	0.00
	2.5 जमीन सुधारणा	0.00	0.00	0.00	0.00	0.00	0.00	0.00
	2.6 सामूहिक विकास	0.00	0.00	0.00	0.00	0.00	0.00	0.00
	2.7 ग्रामीण स्वच्छता कार्यक्रम	100.00	0.00	0.00	5.00	0.00	0.00	105.00
	एकूण ( दोन )	373.72	0.00	0.00	229.55	0.00	0.00	603.27
3	पाटबंधारे व पूरनियंत्रण							
	3.1 लघु पाटबंधारे	608.52	0.00	0.00	0.00	0.00	0.00	608.52
	3.2 जलप्रवाय क्षेत्र विकास कार्यक्रम	0.00	0.00	0.00	0.00	0.00	0.00	0.00
	3.3 आयाकट विकास	0.00	0.00	0.00	0.00	0.00	0.00	0.00
	3.4 मध्यम प्रकल्प	0.00	0.00	0.00	0.00	0.00	0.00	0.00
	3.5 पूरनियंत्रण कामे	0.00	0.00	0.00	0.00	0.00	0.00	0.00
	एकूण ( तीन )	608.52	0.00	0.00	0.00	0.00	0.00	608.52
4	विद्युत विकास							
	एकूण ( चार )	240.00	0.00	0.00	100.00	0.00	0.00	340.00

तक्ता क्रमांक - 12.1

विविध विकास शीर्षाखाली झालेला योजनांतर्गत खर्च

जिल्हा -कोल्हापूर

संदर्भ वर्ष : 2007-08

(रुपये लाखात)

अ. क्र.	विकास शीर्ष व उपशीर्ष	जिल्हा पातळीवरील योजनांवर झालेला खर्च						
		बिगर - आदिवासी योजना	आदिवासी उपयोजना	आदिवासी उपयोजना क्षेत्राबाहेरील	विशेष घटक योजना	स्टेटपूल	अनुशेष	एकूण
(1)	(2)	(3)	(4)	(5)	(6)	(7)	(8)	(9)
5	उद्योग व खाणकाम							
	5.1 मोठे व मध्यम उद्योग	0.00	0.00	0.00	0.00	0.00	0.00	0.00
	5.2 ग्रामीण व लघु उद्योग	80.54	0.00	0.00	29.93	0.00	0.00	110.47
	एकूण (पाच)	80.54	0.00	0.00	29.93	0.00	0.00	110.47
6	वाहतूक व दळणवळण							
	6.1 मोठे व लहान बंदरे	0.00	0.00	0.00	0.00	0.00	0.00	0.00
	6.2 अंतर्देशीय जलवाहतूक	23.89	0.00	0.00	0.00	0.00	0.00	23.89
	6.3 रस्ते विकास	557.53	0.00	0.00	720.00	2157.70	0.00	3435.23
	एकूण (सहा)	581.42	0.00	0.00	720.00	2157.70	0.00	3459.12
7	सामान्य आर्थिक सेवा							
	7.1 पर्यटन	111.22	0.00	0.00	0.00	0.00	0.00	111.22
	7.2 स्थानिक विकास कार्यक्रम	0.00	0.00	0.00	0.00	0.00	0.00	0.00
	एकूण (सात)	111.22	0.00	0.00	0.00	0.00	0.00	111.22
8	सामाजिक आणि सामूहिक सेवा							
	8.1 सामान्य शिक्षण	111.14	0.00	0.00	18.75	0.00	0.00	129.89
	8.2 क्रिडा व युवक कल्याण	57.00	0.00	0.00	123.00	0.00	0.00	180.00
	8.3 कला व संस्कृती	19.51	0.00	0.00	0.00	0.00	0.00	19.51
	8.4 तांत्रिक शिक्षण	0.90	0.00	0.00	0.35	0.00	0.00	1.25
	8.5 वैद्यकीय शिक्षण व औषधी द्रव्ये	0.00	0.00	0.00	0.00	0.00	0.00	0.00
	8.6 आरोग्य सेवा	170.82	0.00	0.00	0.00	0.00	0.00	170.82
	8.7 ग्रामीण पाणी पुरवठा व स्वच्छता	335.50	0.00	0.00	247.09	0.00	668.65	1251.24
	8.8 गृहनिर्माण	0.00	0.00	0.00	0.00	0.00	0.00	0.00
	8.9 नगर विकास	56.75	0.00	0.00	855.50	0.00	0.00	912.25
	8.10 माहिती व प्रसिध्दी	0.00	0.00	0.00	5.00	0.00	0.00	5.00
	8.11 मागासवर्गीयांचे कल्याण	15.41	0.00	1.95	880.01	0.00	0.00	897.37
	8.12 कामगार व कामगार कल्याण	244.18	0.00	0.00	47.84	0.00	69.19	361.21
	8.13 समाज कल्याण	28.83	0.00	0.00	23.75	0.00	0.00	52.58
	8.14 स्थानिक विकास कार्यक्रम	0.00	0.00	0.00	0.00	0.00	0.00	0.00
	8.15 पोषण	0.00	0.00	0.00	0.00	0.00	0.00	0.00
	एकूण (आठ)	1040.04	0.00	1.95	2201.29	0.00	737.84	3981.12
	एकूण (एक ते आठ)	3855.50	0.00	1.95	3791.07	2157.70	737.84	10544.06

आधार - जिल्हा नियोजन अधिकारी, कोल्हापूर

तक्ता क्रमांक - 12.2

रोजगार हमी योजना

जिल्हा -कोल्हापूर

संदर्भ वर्ष ; 2007-08

अ. क्र.	बाब	कामाचा प्रकार					
		सिंचन	सार्वजनिक कामे (रस्ते)	कृषि	वनीकरण	इतर	एकूण
(1)	(2)	(3)	(4)	(5)	(6)	(7)	(8)
1	नियोजित कामांची संख्या	1606	93	5	100	0	1804
2	मंजूर केलेल्या कामांची संख्या	0	16	47	23	0	86
3	सुरु केलेल्या कामांची संख्या	0	0	0	0	0	0
4	पूर्ण केलेल्या कामांची संख्या	0	0	0	0	0	0
5	मध्येच बंद केलेल्या कामांची संख्या.	0	0	0	0	0	0
6	कामांसाठी केलेली तरतूद	0	0	0	0	0	0
7	कामांवर झालेला एकूण खर्च (रु.लाखात)	0	0	0	0	0	0
8	रोजगार निर्मिती (मनुष्य दिवस लाखात)	0	0	0	0	0	0

आधार - जिल्हाधिकारी कार्यालय, रोजगार हमी योजना, कोल्हापूर

तक्ता क्रमांक - 12.3

रोजगार हमी योजनेखाली घेतलेली कामे, त्यावरील रोजगार व खर्च

जिल्हा - कोल्हापूर

संदर्भ: 2007-08

अ. क्र.	महिना	खर्च (रुपये लाखात)		मनुष्य दिवस (लाखात)	रोजगार हमी योजनेखालील कामांची संख्या
		प्रत्यक्ष (महिन्यातील)	संचित आर्थिक वर्षाच्या आरंभापासून)		
(1)	(2)	(3)	(4)	(5)	(6)
1	एप्रिल 2006	0.00	0.00	0.00	0
2	मे 2006	0.00	0.00	0.00	0
3	जून 2006	0.00	0.00	0.00	0
4	जुलै 2006	0.00	0.00	0.00	0
5	ऑगस्ट 2006	0.00	0.00	0.00	0
6	सप्टेंबर 2006	0.00	0.00	0.00	0
7	ऑक्टोबर 2006	0.00	0.00	0.00	0
8	नोव्हेंबर 2006	0.00	0.00	0.00	0
9	डिसेंबर 2006	0.00	0.00	0.00	0
10	जानेवारी 2007	0.00	0.00	0.00	0
11	फेब्रुवारी 2007	0.00	0.00	0.00	0
12	मार्च 2007	0.00	0.00	0.00	0

आधार - जिल्हाधिकारी कार्यालय, (रो.ह.यो.शाखा),कोल्हापूर.

तक्ता क्रमांक - 12.4

पिण्याच्या पाण्याच्या सोयी व टंचाई संबंधी केलेल्या उपाययोजना

जिल्हा- कोल्हापूर

संदर्भ : 2007-08

अ.क्र	बाबी	तालुका							
		शाहूवाडी	पन्हाळा	हातकणगळे	शिरोळ	करवीर	गान्धावडा	साधनपरी	कागल
(1)	(2)	(3)	(4)	(5)	(6)	(7)	(8)	(9)	(10)
1	वस्ती असलेल्या गावांची एकूणसंख्या	133	130	58	54	125	39	114	86
2	गावातील वाडया/वस्त्यांची संख्या	303	80	70	46	61	94	130	135
3	बारा महिने पुरेसे पाणी उपलब्ध असलेल्या								
	3.1 गावांची संख्या	128	129	58	52	113	36	105	66
	3.2 त्याखालील वाडया / वस्त्यांची संख्या	260	78	60	46	58	94	122	135
4	पिण्याच्या पाण्याची टंचाई असलेली गावे व वाडया/वस्त्या								
	संदर्भ वर्षातील								
	अ) एकूण टंचाईग्रस्त गावे (संख्या)	5	1	0	2	12	3	9	20
	ब) एकूण वाडया/वस्त्या (संख्या)	43	2	10	0	3	0	8	0
	बृहत आराखडयानुसार								
	अ) एकूण टंचाईग्रस्त गावे (संख्या)	47	25	3	2	39	13	49	30
	ब) एकूण टंचाईग्रस्त वाडया/वस्त्या (संख्या)	140	13	8	12	24	35	52	19
5	केलेली उपाययोजना								
	अ) टँकरने पुरवठा होणा-या.								
	गावांची संख्या	0	0	0	0	0	0	0	0
	गावांतील वाडया/वस्त्यांची संख्या	0	0	0	0	0	0	0	0
	टँकरची संख्या	0	0	0	0	0	0	0	0
	ब) बैलगाडीने पुरवठा होणा-या								
	गावांची संख्या	0	0	0	0	0	0	0	0
	गावांतील वाडया/वस्त्यांची संख्या	0	0	0	0	0	0	0	0
	बैलगाडयांची संख्या	0	0	0	0	0	0	0	0
	क) इतर साधनांनी पुरवठा होणा-या								
	गावांची संख्या	8	3	9	11	42	0	3	8
	गावांतील वाडया/वस्त्यांची संख्या	18	12	35	0	0	3	6	12
	साधने संख्या	4	4	3	1	3	3	3	3



तक्ता क्रमांक - 12.4

पिण्याच्या पाण्याच्या सोयी व टंचाई संबंधी केलेल्या उपाययोजना

जिल्हा- कोल्हापूर

संदर्भ : 2007-08

अ.क्र	बाबी	तालुका				जिल्हा एकूण
		भुदगाड	आजरा	गडहिंगलज	चंद्रगड	
(1)	(2)	(11)	(12)	(13)	(14)	(15)
1	वस्ती असलेल्या गावांची एकूणसंख्या	114	96	91	156	1196
2	गावातील वाड्या/वस्त्यांची संख्या	98	34	37	52	1140
3	बारा महिने पुरेसे पाणी उपलब्ध असलेल्या					
3.1	गावांची संख्या	102	76	86	94	1045
3.2	त्याखालील वाड्या / वस्त्यांची संख्या	93	29	28	35	1038
4	पिण्याच्या पाण्याची टंचाई असलेली गावे व वाड्या/वस्त्या					
	संदर्भ वर्षातील					
	अ) एकूण टंचाईग्रस्त गावे (संख्या)	12	20	5	62	151
	ब) एकूण वाड्या/वस्त्या (संख्या)	5	5	9	17	102
	बृहत आराखडयानुसार					
	अ) एकूण टंचाईग्रस्त गावे (संख्या)	27	45	34	84	398
	ब) एकूण टंचाईग्रस्त वाड्या/वस्त्या (संख्या)	27	11	19	29	389
5	केलेली उपाययोजना					0
	अ) टँकरने पुरवठा होणा-या					
	गावांची संख्या	0	0	0	0	0
	गावांतील वाड्या/वस्त्यांची संख्या	0	0	0	0	0
	टँकरची संख्या	0	0	0	0	0
	ब) बैलगाडीने पुरवठा होणा-या					
	गावांची संख्या	0	0	0	0	0
	गावांतील वाड्या/वस्त्यांची संख्या	0	0	0	0	0
	बैलगाड्यांची संख्या	0	0	0	0	0
	क) इतर साधनांनी पुरवठा होणा-या					
	गावांची संख्या	8	4	17	1	114
	गावांतील वाड्या/वस्त्यांची संख्या	3	6	6	2	103
	साधने संख्या	3	3	3	3	36

आधार - कार्यकारी अभियंता, ग्रामीण पाणीपुरवठा,  
जिल्हा परिषद, कोल्हापूर.

तक्ता क्रमांक 12.5

रासायनिक खतांचे वाटप

जिल्हा - कोल्हापूर

संदर्भ : 2007-08

अ.क्र.	तालुका	रासायनिक खतांचे वाटप (मे.टन)		
		नियंत्रित संस्थांकडून	खाजगी संस्थांकडून	एकूण
(1)	(2)	(3)	(4)	(5)
1	शाहूवाडी	--	--	6803
2	पन्हाळा	--	--	18178
3	हातकणगले	--	--	34205
4	शिरोळ	--	--	36668
5	करवीर	--	--	27439
6	गगनबावडा	--	--	4541
7	राधानगरी	--	--	15922
8	कागल	--	--	29640
9	भुदरगड	--	--	11366
10	आजरा	--	--	9086
11	गडहिंग्लज	--	--	20491
12	चंदगड	--	--	13671
जिल्हा एकूण		उ. ना.	उ. ना.	228010

टीप - नियंत्रित संस्था व खाजगी संस्था यांचेकडून रासायनिक खतांच्या पुरवठ्याची तालुकानिहाय माहिती उपलब्ध नाही.

आधार - कृषि विकास अधिकारी, जिल्हा परिषद, कोल्हापूर.

अ. क्र.	तालुका	साखर कारखान्याचे नाव	सहकारी/खाजगी	कामगार(संख्या)		गळीत क्षमता मे.टन	प्रत्यक्ष गाळप मे.टन	साखरेचे उत्पादन मे.टन	इतर उत्पादने			
				नियमित	हंगामी				इथेनॉल मे. टन	पेपर मे. टन	मद्याक हजार लि.	बीज मे. टॉट
(1)	(2)	(3)	(4)	(5)	(6)	(7)	(8)	(9)	(10)	(11)	(12)	(13)
1	शाहूवाडी	उदयसिंगराव गायकवाड सह.साखर कारखाना, सोनवडे/बांबवडे	सहकारी	156	515	2500	31028	2918	0	0	0	0
2	पन्हाळा	1) वारणा सह.साखर कारखाना लि., वारणानगर	सहकारी	643	469	7500	1244067	158432	0	0	13360	0
		2) दत्त सह.साखर कारखाना लि., आसुर्ले पोर्ले	सहकारी	262	275	2500	292794	36388	0	0	0	0
3	हातकणगले	1)पंचगंगा सह.साखर का. लि., इ.करंजी	सहकारी	822	547	5000	443504	55204	0	0	0	0
		2)जवाहर सह. साखर कारखाना लि., हुपरी	सहकारी	333	1079	7500	1132586	142564	0	0	0	39
		3)शरद शेत. सह. कारखाना लि., नरंदे	सहकारी	145	1777	2500	410586	51353	0	0	0	0
4	शिरोळ	1)दत्त शे. सह. साखर का.लि.,शिरोळ	सहकारी	705	683	7000	1038628	142600	667920	0	13522	29
		2)गुरूदत्त साखर कारखाना, टाकळीवाडी	खाजगी	190	184	2500	508731	69038	0	0	0	0
5	करवीर	1)भोगावती सह.साखर कारखाना लि., परिते	सहकारी	420	493	4000	396988	51110	0	0	0	0
		2)कुंभी का.सा.सह.साखर कारखाना लि., कुडीत्रे	सहकारी	533	422	3000	549650	72511	0	0	4206	0
		3)छत्रपती राजाराम सह. साखर का. लि., क.बावडा	सहकारी	231	308	2200	411644	52648	0	0	0	0
6	गगनबावडा	1) डी.वाय.पाटील सह.साखर कारखाना वेसरफ	सहकारी	160	435	2500	355084	44252	0	0	0	0
7	कागल	1) दुधगंगा वेदगंगा सह. साखर का.लि., बिद्री	सहकारी	476	365	3500	707861	96270	0	0	0	0
		2)छ.शाहू साखर कारखाना लि. कागल	सहकारी	413	332	3500	775247	101665	0	0	10	1069
		3) कागल तालुका सह.साखर का. लि., कौलगे ( हमीदवाडा)	सहकारी	139	222	2500	534987	73284	0	0	0	0
8	भुदरगड	इंदिरा महिला सह साखर का. तांबाळे	सहकारी	169	257	2500	155000	17252	0	0	0	0
9	आजरा	आजरा शेत.सह. साखर का. लि.,गवसे	सहकारी	236	563	2500	426030	54440	0	0	0	0
10	गडहिंगलज	गडहिंगलज तालुका सह.साखर का. लि., हरळी बु.	सहकारी	451	425	2000	390825	49287	0	0	4	0
11	चंदगड	1) दौलत सह. साखर कारखाना लि., हलकर्णी	सहकारी	619	634	3500	437743	54209	0	0	5322	0
एकूण				7103	9985	68709	10242983	1325425	667920	0	36424	1137

आधार -प्रादेशिक सहसंचालक (साखर) कोल्हापूर विभाग, कोल्हापूर.

तक्ता क्रमांक - 12.7

वीस कलमी कार्यक्रमाची भौतिक प्रगती.

जिल्हा- कोल्हापूर

संदर्भ: 2007-08

अ.क्र.	बाब	परिमाण	उद्दिष्ट	साध्य
(1)	(2)	(3)	(4)	(5)
1	अ) स्वर्णजयंती ग्राम स्वरोजगार योजना	लाभधारकांची संख्या	1115	1953
	ब) जवाहर ग्राम समृद्धी योजना	लाख मनुष्य दिवस	1.48	1.48
	क) लघुउद्योग स्थापन करणे	उद्योग संख्या	8355	3054
2	अ) अतिरिक्त जमिनीचे वाटप	हेक्टर	0	0
	ब) लाभधारक	संख्या-अनु.जाती	0	0
		अनु.जमाती	0	0
		इतर	0	0
3	वेठबिगरांचे पुनर्वसन	खेडी संख्या	0	0
4	पिण्यासाठी स्वच्छ पाणी	खेडी संख्या	0	0
5	अ) प्राथमिक आरोग्य केंद्र	केंद्र संख्या	0	0
	ब) उपकेंद्र	उपकेंद्र संख्या	0	0
6	अ) कुटुंब नियोजन शस्त्रक्रिया	संख्या	24778	23800
	ब) सममूल्य शस्त्रक्रिया	संख्या	24037	22301
7	अ) एकात्मिक बालविकास सेवा गट	संख्या	0	0
	ब) अंगणवाडी	संख्या	0	0
8	अ) अनु.जातीच्या कुटुंबांना सहाय्य	संख्या	0	0
	ब) अनु.जमातीच्या कुटुंबांना सहाय्य	संख्या	0	0
	अ) घरांसाठी जागा (इंदिरा आवास योजना)	संख्या	0	0
	ब) घरबांधणीसाठी अर्थसहाय्य (इंदिरा आवास योजना)	संख्या	0	0
9	क) आर्थिकदृष्ट्या दुर्बल घटकांसाठी घरे	संख्या	1751	1751
	ड) कमी उत्पन्न गटासाठी घरे	संख्या	0	0
10	गलिच्छ वस्ती सुधारणा	लोकसंख्या	9	0
11	झाडे लावणे	रोपे संख्या लाखात	21.76	19.31
12	रास्त भावाची दुकाने उघडणे	संख्या	0	0
13	अ) खेड्यांचे विदयुतीकरण	संख्या	0	0
	ब) पंप संचांसाठी विदयुतीकरण	संख्या	2999	2030
	क) सुधारित चुली	संख्या	0	0
	ड) बायोगॅस	संख्या	5330	7037

आधार - जिल्हा नियोजन अधिकारी, कोल्हापूर

तक्ता क्रमांक - 12.8

स्थानिक विकास कार्यक्रम (लोकसभा मतदार संघ)

जिल्हा - कोल्हापूर

संदर्भ : 2007-08

अ. क्र.	लोकसभा मतदार संघाचे नांव	मतदार संघाला मंजूर तरतूद (रुपये हजारात)	मंजूर कामांची संख्या			मंजूर कामांची अंदाजित किंमत(रुपये हजारात)	संदर्भ वर्षात झालेला एकूण खर्च (रुपये हजारात)
			जुनी अपूर्ण कामे	संदर्भ वर्षातील नवीन कामे	एकूण		
(1)	(2)	(3)	(4)	(5)	(6)	(7)	(8)
1	कोल्हापूर	0	29	34	63	13159	0
2	इचलकरंजी	0	25	555	580	19587	0
	एकूण	0	54	589	643	32746	0

तक्ता क्रमांक - 12.9

स्थानिक विकास कार्यक्रम (विधानसभा मतदार संघ)

जिल्हा - कोल्हापूर

संदर्भ : 2007-08

अ. क्र.	विधानसभा मतदार संघाचे नांव	मतदार संघाला मंजूर तरतूद (रुपये हजारात)	मंजूर कामांची संख्या			मंजूर कामांची अंदाजित किंमत (रुपये हजारात)	संदर्भ वर्षात झालेला एकूण खर्च (रुपये हजारात)
			जुनी अपूर्ण कामे	संदर्भ वर्षातील नवीन कामे	एकूण		
(1)	(2)	(3)	(4)	(5)	(6)	(7)	(8)
1	शिरोळ	10200	17	44	61	15777	10200
2	इचलकरंजी	10000	23	38	61	11451	10000
3	वडगाव	10000	13	22	35	12605	10000
4	शाहूवाडी	10000	28	47	75	10978	10000
5	पन्हाळा	10000	28	33	61	11672	10000
6	सांगरूळ	10000	37	41	78	13978	10000
7	राधानगरी	10000	47	48	95	14854	10000
8	कोल्हापूर	10000	30	44	74	11306	10000
9	करवीर	10089	31	60	91	11784	10089
10	कागल	10000	12	31	43	12234	10000
11	गडहिंग्लज	10000	41	48	89	10841	10000
12	चंदगड	10000	26	46	72	11798	10000
	एकूण	120289	333	502	835	149278	120289

आधार - जिल्हा नियोजन अधिकारी, कोल्हापूर.

तक्ता क्रमांक - 12.10

स्थानिक विकास कार्यक्रम (राज्यसभा सदस्य)

जिल्हा - कोल्हापूर

संदर्भ : 2007-08

अ. क्र.	राज्यसभा सदस्य नाव	जिल्हाकरिता उपलब्ध करून दिलेली तरतूद (रुपये हजारात)	मंजूर कामांची संख्या			मंजूर कामांची अंदाजित किंमत (रुपये हजारात)	संदर्भ वर्षात झालेला एकूण खर्च (रुपये हजारात)
			जुनी अपूर्ण कामे	संदर्भ वर्षातील नवीन कामे	एकूण		
(1)	(2)	(3)	(4)	(5)	(6)	(7)	(8)
1	राम जेठमलानी	0	2	0	2	2403	1055
2	श्री. तारीक अन्वर	0	1	0	1	500	500
3	श्री एकनाथ ठाकूर	0	1	0	1	1000	997
4	श्री वंसत च व्हाण	0	1	0	1	1986	900
5	रा.सु. गवई	0	1	0	1	200	200
6	बी. पी. आपटे	0	2	0	2	2000	995
7	श्रीमती लता मंगेशकर	0	2	0	2	2487	327
एकूण		0	10	0	10	10576	4974

आधार - जिल्हा नियोजन अधिकारी, कोल्हापूर.

तक्ता क्रमांक - 12.11

जिल्हा - कोल्हापूर

स्थानिक विकास कार्यक्रम (विधानपरिषद सदस्य)

संदर्भ - 2007-08

अ. क्र.	विधानपरिषद सदस्यांचे नाव	जिल्हाकरिता उपलब्ध करून दिलेली तरतूद (रुपये हजारात)	मंजूर कामांची संख्या			मंजूर कामांची अंदाजित किंमत (रुपये हजारात)	संदर्भ वर्षात झालेला एकूण खर्च (रुपये हजारात)
			जुनी अपूर्ण कामे	संदर्भ वर्षातील नवीन कामे	एकूण		
(1)	(2)	(3)	(4)	(5)	(6)	(7)	(8)
1	श्री. महादेवराव महाडिक	10000	13	42	55	12066	8224
2	श्री.शिवाजीराव पाटील	861	1	2	3	861	861
3	श्री.शरद पाटील	2500	1	70	71	2500	2311
4	श्री. उल्हास पवार	2050	0	4	4	2050	667
5	मा. आ.उषा दराडे	300	0	1	1	300	300
6	जी.एल. ऐनापूरे	2900	0	61	61	2000	2608
7	श्री. शिवाजीराव देशमुख	450	1	2	3	450	450
8	श्री. स. आ. पोळ	300	0	1	1	300	300
9	श्री. प्रकाश शेंडगे	200	0	1	1	200	0
10	श्री. सुधाकर गणगणे	500	0	1	1	500	500
एकूण		20061	16	185	201	21227	16221

आधार - जिल्हा नियोजन अधिकारी, कोल्हापूर.

तक्ता क्रमांक - 13.1

पोलिस अधिकारी/ कर्मचारी यांची संख्या

जिल्हा - कोल्हापूर

संदर्भ वर्ष: 2007-08

अ. क्र.	पदनाम	संख्या	
		एकूण संख्या	पैकी महिलांची संख्या
(1)	(2)	(3)	(4)
1	पोलिस अधिकारी/ कर्मचा-यांची संख्या		
	1.1 पोलिस उपमहानिरीक्षक	0	0
	1.2 पोलिस आयुक्त	0	0
	1.3 पोलिस उप आयुक्त	0	0
	1.4 पोलिस सहायक आयुक्त	0	0
	1.5 पोलिस अधीक्षक	1	0
	1.6 अपर पोलिस अधीक्षक	2	0
	1.7 पोलिस उप अधीक्षक	7	1
	1.8 पोलिस निरीक्षक	29	0
	1.9 पोलिस उप निरीक्षक	105	2
	1.10 अ)पोलिस जमादार	217	7
	ब) पोलिस हवालदार	521	6
	1.11 पोलिस शिपाई / पोलिस नाईक	1454	130
	इतर	105	27
	एकूण पोलिस अधिकारी/ कर्मचारी संख्या	2441	173
2	पोलिस ठाणे	27	0
3	आउट पोस्ट	19	0
4	पोलिस चौकी	24	0
5	लॉकअप्स	17	0
6	पोलिस ठाणे, आउट पोस्ट व सब पोस्ट आदींची सोय असलेली गावे व शहरे	19	0
7	पोलिस दलांचा एकूण खर्च (रु.लाखात)	3460.27	0

आधार - जिल्हा पोलिस अधीक्षक, कोल्हापूर.

तक्ता क्रमांक - 13.2

विविध न्यायालयांत निकालात काढलेली प्रकरणे

जिल्हा- कोल्हापूर

संदर्भ वर्ष: 2007-08

अ. क्र.	न्यायालये	एकूण प्रकरणे	मूळ		अपील	
			नियमित	संकीर्ण	नियमित	संकीर्ण
(1)	(2)	(3)	(4)	(5)	(6)	(7)
1	दिवाणी न्यायालय	14034	6923	3625	1980	1506
2	फौजदारी न्यायालय	30362	14737	13808	352	1465
3	लोक न्यायालय	उ.ना.	उ.ना.	उ.ना.	उ.ना.	उ.ना.
4	कामगार न्यायालय	2420	1520	900	0	0
5	औद्योगिक न्यायालय	591	405	0	186	0
6	कौटुंबिक न्यायालय	उ.ना.	उ.ना.	उ.ना.	उ.ना.	उ.ना.
7	जिल्हा दंडाधिकारी तथा कार्यकारी दंडाधिकारी	7399	7399	0	0	0

आधार -1)जिल्हा व सत्र न्यायाधीश, कोल्हापूर

2)आयुक्त, कामगार न्यायालय, कोल्हापूर

3)आयुक्त, औद्योगिक न्यायालय, कोल्हापूर

4)लोक आयुक्त, कोल्हापूर

5) जिल्हा दंडाधिकारी व कार्यकारी दंडाधिकारी ,कोल्हापूर



तक्ता क्रमांक - 14.1

चित्रपट गृहे, व्ही.डी.ओ. केंद्र आणि केबलधारक यांची आकडेवारी

जिल्हा-कोल्हापूर

संदर्भ वर्ष: 31.3.2008

अ. क्र.	तालुका	कायम स्वरुपी		फिरती चित्रपटगृहे		व्हीडीओ केंद्र		केबल धारक		वसूल केलेला करमणूक कर (रुपये हजारात)
		संख्या	प्रत्येक खेळासाठी असलेली आसन क्षमता	संख्या	प्रत्येक खेळासाठी असलेली आसन क्षमता	संख्या	प्रत्येक खेळासाठी असलेली आसन क्षमता	केबल चालक संख्या	केबल ग्राहक संख्या	
(1)	(2)	(3)	(4)	(5)	(6)	(7)	(8)	(9)	(10)	(11)
1	शाहूवाडी	0	0	0	0	0	0	77	2677	429
2	पन्हाळा	0	0	2	450	0	0	99	6474	1339
3	हातकणगले	15	11983	1	200	5	295	228	23651	9932
4	शिरोळ	5	2183	0	0	0	0	98	8217	2322
5	करवीर	13	8380	0	0	3	160	324	40529	31845
6	गगनजावडा	0	0	0	0	0	0	35	278	40
7	राधानगरी	0	0	0	0	0	0	168	6709	545
8	कागल	2	715	0	0	3	225	197	9177	1422
9	भुदरगड	1	325	0	0	0	0	64	4812	463
10	आजरा	0	0	0	0	1	70	60	4010	722
11	गडहिं-लज	3	1700	0	0	0	0	120	9429	1734
12	चंदगड	0	0	0	0	0	0	65	4212	765
	जिल्हा एकूण	39	25286	3	650	12	750	1535	120175	51558

आधार - जिल्हाधिकारी कार्यालय, करमणूक शाखा, कोल्हापूर

तक्ता क्रमांक - 14.2

मुद्रणालये आणि त्यांनी प्रकाशित केलेली वर्तमानपत्रे व नियतकालिके

जिल्हा- कोल्हापूर

संदर्भ-31.3.2008

अ.क्र.	तालुका	मुद्रणालयांची संख्या	दैनिक वर्तमान पत्रे आणि नियतकालिके					
			दैनिक	साप्ताहिक	पाक्षिक	मासिक	त्रैमासिक	वार्षिक
(1)	(2)	(3)	(4)	(5)	(6)	(7)	(8)	(9)
1	शाहूवाडी	3	1	7	1	0	0	0
2	पन्हाळा	0	0	0	0	0	0	0
3	हातकणगले	0	0	0	0	0	0	0
4	शिरोळ	2	1	4	1	0	0	0
5	करवीर	31	18	28	5	8	0	0
6	गगनबावडा.	0	0	0	0	0	0	0
7	राधानगरी	0	0	0	0	0	0	0
8	कागल	1	4	3	1	0	0	0
9	भुदरगड	0	0	0	0	0	0	0
10	आजरा	0	0	0	0	0	0	0
11	गडहिंग्लज	0	0	0	0	0	0	0
12	चंदगड	0	0	0	0	0	0	0
एकूण जिल्हा		37	24	42	8	8	0	0

आधार:- 1)अधिपरीक्षक, पुस्तके व प्रकाशने, महाराष्ट्र राज्य, मुंबई

तक्ता क्रमांक - 14.3

लोकसभा व विधानसभा निवडणूकीबाबतची आकडेवारी

जिल्हा- कोल्हापूर

संदर्भ वर्ष - 2004

अ. क्र.	मतदारसंघाचे नाव	एकूण मतदारांची संख्या	मतदान केलेल्या मतदारांची संख्या			मतदानाची टक्केवारी	पक्षनिहाय मिळालेली मते (संख्या)	
			पुरुष	स्त्रिया	एकूण		काँग्रेस आय(INC)	राष्ट्रवादी काँग्रेस पार्टी(NCP)
(1)	(2)	(3)	(4)	(5)	(6)	(7)	(8)	(9)
लोकसभा निवडणूक : मे - 2004								
1	47-इचलकरंजी	1215059	427168	364013	791181	65.11	0	422272
2	48-कोल्हापूर	1162212	428602	385018	813620	70.01	0	401922
लोकसभा एकूण		2377271	855770	749031	1604801	67.51	0	824194
विधानसभा निवडणूक : आक्टोबर- 2004								
1	277-शिमोळ	236124	91837	82386	174223	73.78	42507	0
2	278-इचलकरंजी	264487	97020	85785	182805	69.12	107846	0
3	279-वडगाव	218553	83116	73678	156794	71.74	56356	0
4	280-शाहूवाडी	171070	71054	70938	141992	83.00	44600	0
5	281-पन्हाळा	160412	68142	66968	135110	84.23	0	56525
6	282-सांगरूळ	194456	86295	78363	164658	84.68	99439	0
7	283-राधानगरी	198668	79767	76253	156020	78.53	39895	0
8	284-कोल्हापूर	217736	75797	65886	141683	65.07	76157	0
9	285-करवीर	258178	101377	92461	193838	75.08	0	74305
10	286-कागल	183059	81923	79623	161546	88.25	0	79533
11	287-गडहिंगलज	177008	65571	68419	133990	75.70	0	74503
12	288-वंदगड	179187	70670	75741	146411	81.71	0	43204
विधानसभा एकूण		2458938	972569	916501	1889070	76.82	466800	328070

तक्ता क्रमांक - 14.3

लोकसभा व विधानसभा निवडणुकीबाबतची आकडेवारी

जिल्हा- कोल्हापूर

अ. क्र.	मतदारसंघाचे नाव	पक्षनिहाय मिळालेली मते (संख्या)							
		जनता दल(U)	जनसुराज्य शक्ती	जनता दल (S)	भा.ज.प	शिवसेना	बहुजन समाज पार्टी	अपक्ष	इतर पक्ष
(1)	(2)	(10)	(11)	(12)	(13)	(14)	15	16	17
लोकसभा निवडणूक :		मे - 2004							
1	47-इचलकरंजी	0	0	0	0	321223	0	27437	20155
2	48-कोल्हापूर	0	0	0	0	387169	10987	0	13266
लोकसभा एकूण		0	0	0	0	708392	10987	27437	33421
विधानसभा निवडणूक :		ऑक्टोबर- 2004							
1	277-शिरोळ	0	8109	0	0	11884	3281	108745	0
2	278-इचलकरंजी	1826	0	0	0	0	4708	58127	10622
3	279-वडगाव	0	67489	0	0	14966	1235	3704	12357
4	280-शाहूवाडी	0	38003	0	0	51075	1365	3123	4189
5	281-पन्हाळा	0	66256	0	0	10298	2306	0	0
6	282-सांगरूळ	0	0	0	0	6952	2391	1893	54442
7	283-राधानगरी	0	0	6722	0	9136	1797	99236	0
8	284-कोल्हापूर	0	3898	0	0	48015	1071	0	12898
9	285-करवीर	0	0	0	0	0	2112	118108	0
10	286-कागल	0	0	0	0	78408	1270	2983	0
11	287-गडहिंग्लज	0	27216	26876	0	3526	2390	0	0
12	288-चंदगड	0	47738	0	0	47727	1688	3076	3528
विधानसभा एकूण		1826	258709	33598	0	281987	25614	398995	98036

आधार - जिल्हा निवडणूक अधिकारी, जिल्हाधिकारी कार्यालय, कोल्हापूर