

STATISTICAL ABSTRACT
SOLAPUR 2005-06

MAHARASHTRA ECONOMICS
AND STATISTICS

G.P.E.

फक्त कार्यालयीन उपयोगाकरिता



जिल्हा सामाजिक
व
आर्थिक समालोचना

सोलापूर जिल्हा

२००५-२००६

अर्थ व सांख्यिकी संचालनालय

महाराष्ट्र शासन

वांद्रे (पूर्व), मुंबई-४०० ०५९

अनुक्रमणिका

जिल्हा सामाजिक व आर्थिक समालोचन - 2005-06

जिल्हा - सोलापूर

तक्ता क्र.	विषय	पृष्ठ क्र.
1	2	3
भाग-1 समालोचन		
.....	जिल्हाचा समग्र आढावा	1
	दृष्टिक्षेपात जिल्हा	17
	रस्ते आणि तालुका सीमा दर्शविणारा जिल्हाचा नकाशा	24
	निवडक आलेख	25
भाग-2 सांख्यिकीय तक्ते		
1. निवडक निर्देशक		
1.1	निवडक निर्देशक (1960-2005)	1
2. लोकसंख्याविषयक आकडेवारी		
2.1	लोकसंख्याविषयक निवडक आकडेवारी	6
2.2	लोकसंख्या आणि वृद्धिदर	10
2.3	शहरांची वर्गवारी आणि त्यांची लोकसंख्या	11
2.4	मुख्य व सीमांतिक काम करणाऱ्यांचे उद्योगगटनिहाय वर्गीकरण	12
2.5	धर्म व वयोगटानुसार लोकसंख्या	13
2.6	दाखिल्य रेषेखालील ग्रामीण वृद्धे	14
3. जिल्हा उत्पन्न अंदाज		
3.1	क्षेत्रवार जिल्हा उत्पन्न व दरडोरे जिल्हा उत्पन्न - चालू किमतीनुसार	15
3.2	क्षेत्रवार जिल्हा उत्पन्न व दरडोरे जिल्हा उत्पन्न - स्थिर किमतीनुसार	16
4. किमतीविषयक आकडेवारी		
4.1	निवडक कृषिमालाच्या सरासरी घाऊक किमती	17
4.2	जिल्हा मुख्यालयातील महत्त्वाच्या वस्तूच्या मासिक सरासरी फिरकोळ किमती	19
4.3	ग्राहक किमतीचे निर्देशांक	25
4.4	किमतीचे महत्त्वाचे निर्देशांक	26
5. जमीन महसूल, स्थानिक संस्थांचे उत्पन्न/ खर्च, बँकिंग, विमा आणि अल्पबचतविषयक आकडेवारी		
5.1	गोळा केलेला जमीन महसूल	27
5.2	स्थानिक स्वराज्य संस्थांचे उत्पन्न व खर्च	28
5.3	बँक कार्यालये, वर्गीकृत बँकांची संख्या, ठेवी व कर्जे	29
5.4	अल्पबचत कार्यक्रमाची तगती	30
5.5	आयुर्विमाविषयक आकडेवारी	31

अनुक्रमणिका

जिल्हा सामाजिक व आर्थिक समालोचन - 2005-06

जिल्हा - सोलापूर

तथ्या क्र.		पृष्ठ क्र.
	2	3
6. कृषि व पदम विषयक आकडेवारी		
6.1	जमिनीचा वापर	32
6.2	निरनिराळ्या पिकाखालील क्षेत्र	34
6.3	मुख्य पिकाचे दर हेक्टरी अवगणित उत्पादन	33
6.4	जिल्हाकेंद्रातील पर्जन्य दिवसांची संख्या व एकूण पर्जन्य	44
6.5	विविध साधनाखालील ओलिताचे क्षेत्र	45
6.6	निरनिराळ्या पिकाखालील ओलिताचे क्षेत्र	46
6.7	सिंचन विहिरी	52
6.8	कृषि पंपलिका, हातपंप व विद्युत् पंप	53
6.9	लाघुपाटबंधा-यांची कामे	54
6.10	सोटे व मध्यम पाटबंधारे प्रकल्प	56
6.11	वित्ती धारणेचा प्रकार आणि क्षेत्रफळ गटानुसार वर्गीकरण	57
6.12	कृषि अवजारे	60
6.13	पशुधन	61
6.14	पशुवैद्यकीय संस्था	68
6.15	मातृताभ्रंशपूर्व पेशेवर्धन हे आणि त्यात काल केलेल्या पशूंची संख्या	70
6.16	वाडीक्षेत्र	71
6.17	मुख्य व गौण वन उत्पादने	72
6.18	मजाल मत्स्यव्यवसाय	75
6.19	सहकारी विकास सहकारी संस्था	78
7. सहकार क्षेत्र		
7.1	विविध प्रकारच्या सहकारी संस्था	75
7.2	सहकारी संस्थांची वित्तीय स्थिती	76
7.3	सहकारी संस्थांची लेखा परीक्षण वर्गाप्रमाणे संख्या	77
7.4	राज्य/जिल्हा कार्यक्षेत्र असलेल्या सहकारी बँकांचे कार्य	78
7.5	सहकारी संस्थांचे कार्य	79
7.6	विंगरकृषि सहकारी पत संस्थांचे कार्य	83
7.7	जिल्हा आणि प्राथमिक पणन संस्थांचे कार्य	84
7.8	नियंत्रित बाजारपेठांतील कृषि मालाची वार्षिक आवक	87
7.9	परवानाधारक सावकारांची संख्या आणि त्यांनी दिलेली कर्जे	90

अनुक्रमणिका

जिल्हा सामाजिक व आर्थिक समालोचन - 2005-06

जिल्हा - सोलापूर

तक्रार क्र.	विषय	पृष्ठ क्र.
1	2	3
६. वीज आणि परिवहन व दळणवळण		
६.१	विद्युतीकरण झालेल्या शहरांची व गावांची संख्या आणि त्यांची लोकसंख्या	९१
६.२	विजेचा वापर	९१
६.३	प्रकार व पृष्ठभाग यानुसार रस्त्यांची लांबी	९२
६.४	मेटार वाहनांची आणि परवानाधारकांची संख्या	९३
६.५	महामार्ग राज्य मार्ग परिवहन महामंडळाची प्रवासी वाहतूक	९४
६.६	पोस्ट, खाजगी व सार्वजनिक दूरध्वनींची संख्या	९५
९. रोजगार व उद्योगविषयक आकडेवारी		
९.१	कारखान्यांतील कामगारांची दैनिक सरासरी संख्या	९६
९.२	रोजगार व स्वयंरोजगार मार्गदर्शन केंद्रातील आकडेवारी	१०१
९.३	सामंकीय व स्थानिक स्वराज्य संस्थांतील कर्मचा-यांची संख्या	१०२
९.४	निरनिगळ्या उद्योगांतील रोजगार	१०३
९.५	कृषि व विंगार -कृषि उद्योग	१०४
९.६	प्रमुख उद्योग गटानुसार उद्योगांची आणि नियमित काम करणा-या कामगारांची संख्या	१०५
९.७	महत्त्वाच्या उद्योग गटानुसार कृषि व विंगारकृषि आस्थापनांची व त्यातील कामगारांची संख्या	१०६
१०. शिक्षण		
१०.१	शैक्षणिक संस्थांची संख्या	१०७
१०.२	शैक्षणिक संस्थांतील शिक्षकांची संख्या	१०९
१०.३	शैक्षणिक संस्थांतील विद्यार्थी संख्या	१११
१०.४	शैक्षणिक संस्थांतील अनुसूचित जातीची विद्यार्थी संख्या	११३
१०.५	शैक्षणिक संस्थांतील अनुसूचित जमातीची विद्यार्थी संख्या	११५
१०.६	जारीरक शिक्षण महाविद्यालये, क्रीडांगणे, क्रीडा संस्था आणि क्रीडा शिष्यवृत्तीधारक	११७
१०.७	अ्यत्तानिहाय विद्यार्थ्यांची संख्या	११८
११. सार्वजनिक आरोग्य		
११.१	सार्वजनिक व शासन सहाय्यित वैद्यकीय सुविधांची माहिती	१२०
११.२	नॉदणी केलेल्या जन्म-मृत्यूंची संख्या	१२२
११.३	विविध कारणांनुसार मृत्यूंची संख्या	१२४
११.४	माता व बाल संगोपन कार्यक्रमांतर्गत लस टांचणी	१२५
११.५	कुटुंब कल्याण कार्यक्रम	१२६

अनुक्रमणिका

जिल्हा सामाजिक व आर्थिक समालोचन - 2005-06

जिल्हा - सोलापूर

तक्ता क्र.	विषय	पृष्ठ क्र.
1	2	3
12. योजना		
12.1	विविध विकास शीर्षाखाली झालेला योजनांतर्गत खर्च	127
12.2	रोजगार हमी योजना	129
12.3	रोजगार हमी योजनेखाली घेतलेली कामे, त्यावरील रोजगार व खर्च	130
12.4	पिण्याच्या पाण्याच्या सोयी व टंचाईसंबंधी केलेल्या उपाययोजना	131
12.5	रासायनिक खतांचे वाटप	133
12.6	साखर कारखाने	134
12.7	वास कलमी कार्यक्रमाची भौतिक प्रगती	135
12.8	स्थानिक विकास कार्यक्रम (लोकसभा मतदार संघ)	136
12.9	स्थानिक विकास कार्यक्रम (विधानसभा मतदार संघ)	136
12.10	स्थानिक विकास कार्यक्रम (राज्यसभा सदस्य)	137
12.11	स्थानिक विकास कार्यक्रम (विधानपरिषद सदस्य)	137
13. न्याय व प्रशासन		
13.1	पोलीस अधिकारी/ कर्मचारी यांची संख्या	138
13.2	दिवाणी व फौजदारी न्यायालयांत निकाली काढलेली कामे/प्रकरणे	139
14. संकीर्ण		
14.1	चिडपट गृहविषयक आकडेवारी	140
14.2	मुद्रणालये आणि त्यांनी प्रकाशित केलेली वर्तमानपत्रे व नियतकालिके	141
14.3	लोकसभा व विधानसभा निवडणूकाबाबतची आकडेवारी	142

भाग 1- समालोचन

जिल्हा सामाजिक व आर्थिक समालोचन जिल्हा- सोलापूर

सामाजिक

सोलापूर जिल्हा हा महाराष्ट्र व कर्नाटक राज्यांना जोडणारा दुवा आहे. प्राचीन काळापासून पश्चिम महाराष्ट्राकडून चोल कडे जाणारा व्यापारी मार्ग सोलापूर जिल्ह्यातून जात होता. ब्रिटीश काळात मुंबईशी व्यापारी मार्गही जोडलेला होता. सध्याचा सोलापूर जिल्हा हा पूर्वी अहमदनगर, पुणे व सातारा या जिल्ह्यांचा भाग होता. सन 1858 मध्ये सोलापूर हा अहमदनगर जिल्ह्याचा उप जिल्हा बनला. त्यात सोलापूर, बार्शी, मोहोळ, माढा, करमाळा, इंडी, विल्यरगी आणि मुद.देबिहाळ हे आठ उपविभाग होते. 1864 मध्ये हा जिल्हा बरखास्त करण्यात आला. 1869 मध्ये सोलापूर, बार्शी, मोहोळ, माढा करमाळा व सातारा जिल्ह्यातील पंढरपूर व सांगोला हे उपविभाग जोडून सोलापूर जिल्हा तयार झाला. पुढे 1875 मध्ये माळशिरस ही त्यात जोडण्यात आला. सन 1956 मध्ये राज्य पुनर्रचनेनंतर सोलापूर जिल्हा मुंबई प्रांतात समाविष्ट करण्यात आला व 1960 पासून महाराष्ट्र राज्यातील एक जिल्हा बनला आहे.

1) सन 2001 च्या जनगणनेनुसार सोलापूर जिल्ह्याचे एकूण भौगोलिक क्षेत्रफळ 14895 चौ.कि.मी. असून एकूण लोकसंख्या 38.50 लाख आहे. लोकसंख्येनुसार जिल्ह्याचा 8 वा क्रमांक लागतो. यापैकी 26.24 लाख ग्रामीण लोकसंख्या असून नागरी लोकसंख्या 12.25 लाख इतकी आहे तर लोकसंख्या वाढीचा दशवार्षिक दर 0.191 असा असून लोकसंख्येची घनता 258.74 तर दर हजारी स्त्री- पुरुष प्रमाण 935 असे आहे.

2) जिल्ह्यातील तालुक्यांची व पंचायत समित्यांची संख्या प्रत्येकी 11 असून एकूण 1150 गावापैकी 1142 वस्ती कमलेली व 8 निर्जन गावे आहेत. जिल्ह्यातील शहरांची संख्या 10 आहे.

3) 2001 च्या जनगणने प्रमाणे जिल्ह्यातील अनुसुचित जातीची लोकसंख्या 5.78 लाख व अनुसुचित जमातीची लोकसंख्या 0.69 लाख इतकी आहे.

4) जिल्ह्यातील वार्षिक सरासरी पर्जन्यमान 605.76 मि.मि. आहे.

5) सन 1999-2000 च्या सुधारीत आकडेवारीनुसार 14.88 लक्ष हेक्टर भौगोलिक क्षेत्रापैकी 13.77 लक्ष हेक्टर क्षेत्र लागवडीलायक होते. 1.19 लक्ष हेक्टर जमीन शेतीला उपलब्ध नव्हती. 9.45 लक्ष निव्वळ कमलेले क्षेत्र होते.

6) 1999-2000 मध्ये निव्वळ ओलिताखालील क्षेत्र 2.50 लाख हेक्टर व ओलिताखालील एकूण क्षेत्र 2.89 लाख हेक्टर होते.

7) सन 2005-2006 मध्ये एकूण धान्याचे उत्पादन सुमारे 4.856 लाख टन कडधान्याचे उत्पादन 0.444 लाख टन इतके. मागाल वर्षी 2004-2005 मध्ये सदरचे उत्पादन अनुक्रमे 4.142 व 0.348 लाख टन इतके होते. जिल्ह्यातील अन्नधान्याचे उत्पादनात मागील वर्षाच्या तुलनेने वाढ झाली तर कडधान्याचे उत्पादनातही वाढ झालेली आहे.

8) 1997 च्या पशुगणनेनुसार पशुधनाची आकडेवारी खालीलप्रमाणे आहे.

पशुधन प्रकार	संख्या (हजारात)
1 विदेशी/संकरित गायी व बैल	182
2 एकूण देशी गायी व बैल	465
3 एकूण म्हशी व रेडे	325
4 एकूण मेंढ्या	336
5 एकूण शेळ्या	891

सन 2005-2006 मध्ये जिल्ह्यात 3144 दुग्ध व्यवसाय सहकारी संस्था व दोन दुग्ध सहकारी संघ होते. एकूण 1516.70 लाख लिटर दुधाचे संकलन झाले.

9) सन 2005 अखेर जिल्ह्यात एकूण 4268 नोंदणीकृत कारखाने होते. त्या पैकी चालू असलेल्या 2424 कारखान्यामध्ये 27716 कामगार होते.

10) सन 2004-2005 मध्ये जिल्ह्यात 15 सहकारी साखर कारखाने कार्यरत होते .

11) सन 2005 -2006 या वर्षात एकूण 10048 सहकारी संस्था होत्या. 1167 कृषी सहकारी पतसंस्था पैकी 1164 प्राथमिक कृषी सहकारी संस्था होत्या त्या संस्थानी सुमारे 155 हजार कर्जदार सभासदांना 476.13 कोटी इतक्या रकमेचे कर्ज वाटप केले. जिल्हा औद्योगिक बँक ,प्राथमिक सहकारी बँका व इतर बिगर शेती पतसंस्थाची संख्या 1478 होती या बिगर शेती पतसंस्थानी संदर्भ वर्षात एकूण 773.58 कोटी रकमेचे कर्ज वाटप केले.

12) एकूण सहकारी संस्था पैकी 43 पणन संस्था 4845 उत्पादक संस्था व 2504 सामाजिक सेवा संस्था होत्या

13) सर्व 10048 सहकारी संस्थांच्या सभासदांची संख्या 28.23 लाखावर गेली असून त्यांचे खेळते भांडवल रुपये 6988.96 कोटी इतके होते.

14) सार्वजनिक संस्थामार्फत विविध वैद्यकीय सुविधा उपलब्ध करून देण्यात येतात. संदर्भ वर्षात जिल्ह्यात 10 रुग्णलये , 21 दवाखाने, 10 प्रसूतीगृहे व 77 प्राथमिक आरोग्य केंद्रे होती. त्यामध्ये 195 डॉक्टर व वैद्य व 670 परिचारिका होत्या. खाटांची संख्या 1669 होती.

15) जिल्ह्यातील 11 पंचायत समित्या अंतर्गत 1028 ग्रामपंचायती आहेत.

16) दक्षिण काशी म्हणून संबोधलेले व वारकरी सांप्रदायाचे प्रमुख स्थान पंढरपूर तीर्थक्षेत्र या जिल्ह्यात आहे. आषाढी, कार्तिकी आदी वा-यासाठी संबंध महाराष्ट्रातून व अन्य राज्यातून लाखो वारकरी दरवर्षी श्री विठ्ठल रखुमाईच्या दर्शनासाठी पंढरपूर क्षेत्रास भेट देतात. वारक-यांच्या सोयीसाठी देवस्थान कमिटीने भव्य दर्शन मंडपाची वास्तू निर्माण केली आहे. बार्शी येथील श्री भगवंताचे मंदिर, अक्कलकोट येथील श्री स्वामी समर्थीची समाधी , वडवळ (तालुका मांढोळ) येथील नागनाथ मंदिर, दामार्जा पंथ , चोखोबा व कान्होपात्रा या संतांच्या वास्तव्याने पुनित झालेले मंगळवंदे, माचणूर (तालुका मंगळवंदे) येथील श्री सिदेश्वराचे प्राचीन शिव मंदिर ; करमाळा व माढा येथील देवीची मंदिर सोलापूर येथील श्री . सिदेश्वर मंदिर वंझापूर तालुका माळशिरस येथील प्राचीन अवशेष अर्धनारी नटेश्वराचे मंदिर व अन्य हेमाड पंथी मंदिरे ही या जिल्ह्यातील उल्लेखनीय स्थाने आहेत. नात्रज (तालुका उत्तर सोलापूर) जिल्हा माळढोक या दुर्मिळ पक्षाचे व हरणांचे अभयारण्य असून ते एक पर्यटन स्थळ झालेले आहे.

1. भौगोलिक स्थान व प्राकृतिक रचना

भौगोलिक स्थान

सोलापूर जिल्हा महाराष्ट्राच्या अगुनव कोपण्यात वसलेला असून त्याचे भौगोलिक स्थान 17.10 अंश ते 18.32 अंश उत्तर अक्षांस व 74.42 अंश ते 76.15 अंश पूर्व रेखांश यांच्या दरम्यान आहे. जिल्हयाच्या उत्तरेस अहमदनगर व उस्मानाबाद हे जिल्हे, पूर्वेस उस्मानाबाद हा जिल्हा, दक्षिणेस सांगली जिल्हा व कर्नाटक राज्य आणि पश्चिमेस सातारा व पुणे हे जिल्हे आहेत.

क्षेत्रफळ आणि प्रशासकीय विभाग

जिल्हयाचे एकूण भौगोलिक क्षेत्रफळ 14825 चौ.कि.मि. असून ते महाराष्ट्र राज्याच्या एकूण क्षेत्रफळाच्या 4.84 टक्के आहे. जिल्हयाच्या एकूण क्षेत्रफळापैकी 1115 टक्के (170.79 चौ.कि.मी.) क्षेत्र नागरी व 98.85 टक्के (14724.21 चौ.कि.मी.) क्षेत्र ग्रामीण आहे. क्षेत्रफळाच्या दृष्टीने माळशिरस तहसील सर्वात मोठा (1604.80 चौ.कि.मी.) असून उत्तर सोलापूर तहसील सर्वात लहान आहे.

जिल्हयाचे प्रशासकीय मुख्यालय सोलापूर येथे असून जिल्हयात सोलापूर, माढा (कुईवाडी), व पंढरपूर असे तीन महसूल विभाग आहेत. 1981 च्या जनगणनेनंतर बाश्ची तालुक्यातील 8 गावे उस्मानाबाद जिल्हात व सांगोला तालुक्यातील एक गाव सांगली जिल्हयास हस्तांतरित करण्यात आलेले आहे.

जिल्हयात 9 नगरपरिषदा व 1 महानगरपालिका आहे.

भौगोलिक वैशिष्ट्ये

जिल्हयाचे मुख्यालय सोलापूर हे ठिकाण समुद्रसपाटीपासून 550 मि. उंचीवर आहे. जिल्हयामध्ये महत्वाचे पर्वत नाहीत. परंतु बालाघाट पर्वत श्रेणीचे कित्येक फाटे वरील तहसीलच्या उत्तरेस काही मैल पसरलेले आहेत. त्याच प्रमाणे करमाळा, माढा, व माळशिरस तहसीलमध्ये विखुरलेले डोंगर आहेत. करमाळा तहसीलमध्ये वाघोबा व बोडकी या डोंगराची उंची अनुक्रमे 210 व 190 फूट आहे. माढा तहसीलच्या उत्तरेस असलेल्या चिंचगाव डोंगराची उंची 300 फूट असून तो 6 कि.मि. पसरलेला आहे.

स्वाभाविक विभाग

सोलापूर जिल्हयाचे ढांबळ मानाने तीन स्वाभाविक विभाग पडतात.

1 पूर्वकडील भाग :- यात बाश्ची, उत्तर सोलापूर, माळशिरस आणि अक्कलकोट तालुक्यांचा समावेश होतो. जिल्हयाच्या मध्यम ते उच्च, काळी, कसदार साधारणपणे खारीचा पर्जन्यमान असलेला या भाग असून ज्वारी, बाजरी व कडधान्ये या पीके घेतली जातात. जिल्हयाच्या एकूण भौगोलिक क्षेत्राच्या सुमारे 32.86 टक्के क्षेत्र या भागाने व्यापले आहे.

2 मध्य अथवा जोडणारा माला भाग :- यात मोहोळ, मंगळवेढा, पंढरपूर या तालुक्यांचा पूर्वकडील भाग आणि माळशिरस तालुक्याचा समावेश होतो. या भागातील जमीन हलकी ते मध्यम प्रतीची असून हा भाग खारीचे पर्जन्यमान नसल्याने माह. यामध्ये खरीप व रब्बी पीके येतात.

3 पश्चिमकडील भाग :- यात करमाळा, सांगोला आणि माळशिरस हे दुष्काळी तालुके, माढा, व पंढरपूर तालुक्यांचा पश्चिम भाग यांचा समावेश होतो. जमीन हलक्या प्रतीची असून पर्जन्यमानही खारीचे नाही. करमाळा पंढरपूर व माढा या तालुक्यात प्रामुख्याने रब्बी पीके घेतली जातात. तर बाजरी भुईमूग इत्यादी खरीप पीकास सांगोला तालुका अनुकूल असून निरा उजवा कालव्यामुळे माळशिरस तालुक्याच्या मोठ्या भागास दुष्काळापासून संरक्षण मिळते.

जमीन

जिल्हयातील जमीन मुख्यतः ज्वालामुखीच्या उद्रेकातून निर्माण झालेली आहे. तिचा खालचा थर अग्नीजन्य खडकाचा मुरुम या प्रकारात मोडतो तसेच मातीमध्ये कॅल्शियमचे प्रमाण अधिक आढळते. तर चूनखडीचे प्रमाण 3.5 टक्के ते 10 टक्क्या पर्यंत आढळते जिल्हयातील जमीनीची मातीच्या स्थानानुसार व स्वरूपानुसार खालील प्रमाणे चार प्रकारात वर्गवारी करता येते.

1) 7.5 से.मी. पेक्षा कमी खोली असलेली 2) 7.5 ते 22.5 सेमी. खोली असलेली 3) 22.5 ते 90 से.मी. खोली असलेली 4) 90 से.मी पेक्षा जास्त खोली असलेली सागोला आणि मंगळवेढा तालुक्यामध्ये मुख्यत किचीत तपकिरी व फिकट काळी जमीन आहे. माढा तालुक्यातील जमीन उथळ असून खोली आणि गुणवत्ता यात विविधता दिसून येते. पंढरपूर तालुक्यातील जमीन हालक्या प्रतीची असून फक्त तृणधान्य उत्पादनासाठी योग्य आहे. माळशिरस तालुक्यातील जमीन उथळ असून कमी ओत टिकवून ठेवणारी आहे. नदी नाल्या काठची व कांही खो-यातील जमीन वगळता जिल्हयातील इतर जमीनीची ओत टिकवून ठेवण्याची क्षमता कमी आहे

नदी

जिल्हयामध्ये भिमा ही प्रमुख नदी असून तिच्या उजवीकडील भागात निरा व मान आणि डाव्या भागात सिना व भोगावती या उपनद्या आहेत. भिमा नदी ही सहयाद्री पर्वतावरील भिमाशंकर (तालुका खेड जिल्हा पुणे) येथून उगम पावून आग्नेयकडे पुणे व अहमदनगर या जिल्हयातून वाहात येते. या नदीच्या पाणलोट क्षेत्रात डाव्या बाजूस करमाळा तालुक्याचा पश्चिमेकडील आणि माढा, पंढरपूर व दक्षिण सोलापूर हे तहसिल आणि उजव्या बाजूस पंढरपूर तहसिलाचा दक्षिण भाग व मंगळवेढा तहसिलाचा समावेश आहे. भिमा नदीची जिल्हयातील एकूण लांबी 289 कि.मी. आहे.

हवामान आणि पर्जन्यमान

सन 2001 या वर्षात सोलापूरचे कमाल तपमान 41.1 अंश सेल्सिअस व किमान तपमान 15.9 अंश सेल्सिअस नोंदले गेले आहे. हवामानाच्या दृष्टीने संपूर्ण जिल्हा पर्जन्य छायेच्या प्रदेशात मोडतो. मान्सूनचा कालावधी जूनच्या पहिल्या पांधरवड्यापासून सप्टेंबर अखेर असतो. जिल्हयातील वार्षिक सरासरी पर्जन्यमान 605.76 मि.मी. आहे. पर्जन्यमानाची सन 1953 पासूनची आकडेवारी पहाता असे दिसून येते की, दर वर्षाच्या पर्जन्यमानामध्ये बरीच तफावत असून ती आवश्यकतेपेक्षा कमी आहे.

अवर्षण प्रवण जिल्हा

पारदासानी समितीने 1957 पर्यंतच्या 30 वर्षांच्या कालावधीतील पर्जन्यमान जाहीर झालेली दुष्काळ/टंचाई स्थिती याचा अभ्यास करून बाशां व पाटवारे लाभक्षेत्रातील माळशिरस तालुक्याचा भाग वगळता इतर सर्व तालुके अवर्षण प्रवण असल्याचे जाहीर केले (1960) दुस-या केंद्रीय जलसिंचन आयोगाने (1962) देखील माळशिरस तालुका वगळता इतर सर्व तालुके अवर्षणप्रवण जाहीर केले. त्यानंतर सुकथनकर समितीने (1973) जिल्हयातील लहरी व तुटपुंज्या पर्जन्यमानाचा सखोल अभ्यास करून माळशिरस व पंढरपूरचा कालवा वागायत भाग वगळता संपूर्ण जिल्हा अवर्षण प्रवण क्षेत्र म्हणून जाहीर केला. केंद्र शासनाने त्यास मान्यता दिलेली आहे. महाराष्ट्र शासनाने जिल्हयातील सर्व 11 तालुके अवर्षण प्रवण असल्याचे मान्य केलेले आहे. सुन्नमण्यम समितीच्या अहवालानुसार

2. लोकसंख्या

जनगणना 2001 प्रमाणे सोलापूर जिल्ह्याची एकूण लोकसंख्या 38.50 लक्ष होती. त्यापैकी 19.90 लक्ष पुरुष व 18.60 लक्ष स्त्रिया होत्या. 1991 ते 2001 या दशांशात जिल्ह्यातील लोकसंख्येतील वाढ 19.14 एवढी होती.

ग्रामीण व नागरी लोकसंख्या

जनगणना 2001 नुसार जिल्ह्यातील ग्रामीण लोकसंख्येचे प्रमाण 68.17 टक्के एवढे होते. सन 1991 ते 2000 या दशांशात जिल्ह्यातील ग्रामीण लोकसंख्या 13.99 टक्क्यांनी वाढून 26.24 लाख झाली जिल्ह्यातील नागरी लोकसंख्या 1991 ते 2000 या दशांशात 31.80 टक्क्यांनी वाढून 12.25 लाख झाली. नागरी लोकसंख्या असलेल्या तालुक्यापैकी सर्वात जास्त लोकसंख्या उत्तर सोलापूर तालुक्यात (8.72 लाख) होती. सर्वात कमी (1.7 लाख) लोकसंख्या मंगळवेढा तालुक्यात होती. दक्षिण सोलापूर मोहोळ, माळशिरस तहसील मध्ये 100 टक्के ग्रामीण लोकसंख्या होती.

स्त्री पुरुष प्रमाण

2001 च्या जनगणनेनुसार सोलापूर जिल्ह्यात दर हजार पुरुषा मागे स्त्रियांची संख्या 935 होती नागरी भागात हे प्रमाण 957 आणि ग्रामीण भागात 925 होते.

अनुसूचित जाती व अनुसूचित जमाती

2001 च्या जनगणनेप्रमाणे जिल्ह्यातील अनुसूचित जाती व अनुसूचित जमातीची लोकसंख्या अनुक्रमे 578 हजार व 69 हजार इतकी होती. जिल्ह्यातील 2001 च्या एकूण लोकसंख्येशी हे प्रमाण अनुक्रमे 15.02 व 1.79 टक्के इतके होते. राज्यातील हेच प्रमाण अनुक्रमे 11.1 व 9.3 टक्के इतके होते.

मुख्यतः काम करणाऱ्या व्यक्ती

2001 च्या जनगणनेनुसार मुख्यतः काम करणाऱ्या व्यक्तीची संख्या 17.43 लाख होती. एकूण लोकसंख्येशी त्याचे प्रमाण 45.27 टक्के होते. एकूण काम करणाऱ्या पैकी 34.13 टक्के शेतकरी, 28.74 टक्के शेतमजूर, 4.82 टक्के उत्पादन, प्रक्रिया सेवा व दुरुस्ती यातील उद्योग व उर्वरीत 32.27 टक्के इतर काम करणारे होते.

वयोगटानुसार वर्गीकरण

जनगणना 1991 प्रमाणे एकूण लोकसंख्येच्या 36 टक्के व्यक्ती 0 ते 14 वर्षे वयोगटात, 10 टक्के 15 ते 19 वर्षे वयोगटात, 9 टक्के 20 ते 24 वर्षे वयोगटात, 8 टक्के 25 ते 29 वर्षे वयोगटात 13 टक्के 30 ते 39 वर्षे वयोगटात 10 टक्के 40 ते 49 वर्षे वयोगटात आणि 14 टक्के व्यक्ती 50 वर्षे व त्याहून अधिक वर्षे वयोगटात होत्या. 1991 च्या जनगणनेनुसार बयोमानानुसार वर्गीकरण उपलब्ध नाही. 0 ते 6 वर्षे वयोगटात जनगणना 2001 प्रमाणे 569609 होते.

साक्षरता (नागरी व ग्रामीण)

2001 च्या जनगणनेनुसार जिल्ह्यातील 6 वर्षावर्गाल वय असलेल्या लोकसंख्ये मध्ये साक्षरतेचे प्रमाण 71.25 टक्के इतके होते. राज्यात तेच प्रमाण 77.3 टक्के होते. जिल्ह्यातील ग्रामीण भागात साक्षरतेचे प्रमाण 68.3 टक्के व नागरी भागात 77.5 टक्के होते. उत्तर सोलापूर तहसील मध्ये साक्षरतेचे प्रमाण सर्वाधिक म्हणजे 76.1 टक्के होते. आणि सर्वात कमी म्हणजे 66.3 टक्के साक्षरतेचे प्रमाण सांगोले तहसील मध्ये होते. साक्षरतेच्या दृष्टीने जिल्ह्याचा राज्यात 27 वा क्रमांक लागतो.

निवासी घरे व कुटुंब संख्या

1991 च्या जनगणनेनुसार जिल्ह्यात वापरातील एकूण निवासी घरांची संख्या 574100 होती. त्यापैकी 71.58 टक्के घरे ग्रामीण भागात होती. 1991 मध्ये जिल्ह्यात एकूण 578788 कुटुंबांपैकी 414333 म्हणजे 71.59 टक्के कुटुंबे ग्रामीण भागात होती. 2001 मध्ये एकूण कुटुंबे 735092 होती.

3. जिल्हा उत्पन्न व दरडोई उत्पन्न

चालू किंमतीनुसार जिल्हा उत्पन्न

चालू किंमतीनुसार जिल्ह्याचे 2004-2005 चे स्थूल उत्पन्न रु. 1060289.38 व निव्वळ उत्पन्न 955092.38 कोटी असून गतवर्षीच्या तुलनेने खूप मोठ्या प्रमाणात वाढ झालेली आहे. चालू किंमतीनुसार जिल्ह्याचे स्थूल उत्पन्न राज्य उत्पादनाच्या 2.85 टक्के व निव्वळ उत्पन्न राज्य उत्पादनाच्या 2.91 टक्के आहे. चालू किंमतीनुसार जिल्ह्याचे दरडोई स्थूल उत्पन्न रु. 26481 असून निव्वळ उत्पन्न रु. 23853 आहे. सदरचे दरडोई उत्पन्न राज्य दरडोई उत्पन्नापेक्षा रु. 9942 व रु. 8317 ने कमी आहे.

चालू किंमतीनुसार जिल्ह्याच्या स्थूल उत्पन्नाच्या 16.78 टक्के प्राथमिक क्षेत्रातून 22.53 टक्के द्वितीय क्षेत्रातून व उर्वरीत 60.69 टक्के तृतीय क्षेत्रातून प्राप्त झाले आहे. त्याचप्रमाणे एकूण स्थूल जिल्हा उत्पादनाच्या 15.28 टक्के व निव्वळ जिल्हा उत्पादनाच्या 15.97 टक्के इतके उत्पन्न कृषिक्षेत्राखाली झाले आहे.

स्थिर किंमतीनुसार जिल्हा उत्पन्न

सन 1993-94 च्या किंमतीनुसार सोलापूर जिल्ह्याचे वर्ष 2004-2005 चे एकूण स्थूल जिल्हा उत्पन्न रु. 577578.33 कोटी व निव्वळ उत्पन्न रु. 517953.38 कोटी अंदाजित करण्यात आले आहे. गतवर्षीच्या तुलनेने चालू खूप मोठ्या प्रमाणात वाढ झाली आहे. जिल्ह्याचे स्थूल उत्पन्न राज्य उत्पादनाच्या 2.77 टक्के असून जिल्ह्याचे निव्वळ उत्पन्न राज्य उत्पादनाच्या 2.84 टक्के आहे. जिल्ह्याचे दरडोई स्थूल उत्पन्न रु. 14425 असून निव्वळ दरडोई उत्पन्न रु. 12936 आहे. जिल्ह्याचे स्थूल व निव्वळ दरडोई उत्पन्न राज्य दरडोई उत्पन्नापेक्षा अनुक्रमे रु. 5972 व रु. 4928 ने कमी आहे.

जिल्ह्याच्या एकूण स्थूल उत्पन्नाच्या 15.32 टक्के प्राथमिक क्षेत्रातून 23.76 टक्के द्वितीय क्षेत्रातून व 60.92 टक्के उत्पन्न तृतीय क्षेत्रातून प्राप्त झाले आहे. निव्वळ उत्पादनाच्या बाबतीत हेच प्रमाण अनुक्रमे 16.23 टक्के, 21.40 टक्के व 62.37 टक्के असे आहे. एकूण स्थूल जिल्हा उत्पादनापैकी 14.33 टक्के व निव्वळ जिल्हा उत्पादनाच्या 15.15 टक्के कृषी क्षेत्रातून प्राप्त झाले आहे.

4. वन

वनक्षेत्र

मुख्य वन संरक्षक, महाराष्ट्र राज्य, नागपूर यांनी पुरविलेल्या माहितीनुसार (तक्ता क्रमांक 6.16) जिल्ह्यात 2005-2006 या वर्षी एकूण 360.05 चौ. कि.मी. वनक्षेत्र होते. त्यापैकी 355.45 चौ. कि.मी. राखीव व 4.60 चौ. कि.मी. अवर्गीकृत वनक्षेत्र होते. महसूल विभागाचे 155.84 चौ. कि.मी. व वन विभागाचे 204.21 चौ. कि.मी. असेही वर्गीकरण दिलेले आहे.

वन उत्पादन

सन 2005-2006 या वर्षामध्ये सरकारी जंगल, स्थानिक मालकी लाकूड, जळाऊ लाकूड, चंदन, इत्यादीची विक्री झालेली नाही. मात्र गवताची 240 क्विंटल विक्री केली आहे.

5 जमीन

जमीन वापर

कृषी आयुक्तालयाने पुरविलेल्या 1999-2000 च्या पत्र सुधारित आकडेवारीनुसार जिल्ह्याचे एकूण भौगोलिक क्षेत्र 14.88 लाख हेक्टर इतके आहे. एकूण भौगोलिक क्षेत्राच्या सुमारे 2.14 टक्के क्षेत्र जंगल व्याप्त होते. सुमारे 5.30 टक्के जमीन बिगर शेती वापराखालील व लागवडीलायक नसलेले पडीक म्हणजे शेतीला उपलब्ध नसलेले होते. लागवडीलायक परंतु वापरात नसलेल्या क्षेत्राचे प्रमाण सुमारे 5.08 टक्के होते. सुमारे 2.54 टक्के क्षेत्र कायम गुरे चरण आणि इतर चराऊ जमीनीखाली होते. जिल्ह्यातील पडीक जमीनीचे क्षेत्र सुमारे 3.56 लाख हेक्टर होते. एकूण भौगोलिक क्षेत्राशी पडीक जमीनीचे प्रमाण 23.96 टक्के इतके होते. एकूण पडीक जमीनीच्या क्षेत्राच्या सुमारे 48.98 टक्के क्षेत्र चालू पड जमीनीचे होते. एकूण लागवडीलायक क्षेत्र 13.77 लाख हेक्टर एकूण भौगोलिक क्षेत्राच्या 92.55 टक्के इतके होते. निव्वळ कसलेले क्षेत्र 9.81 लाख हेक्टर होते. एकूण लागवडीलायक क्षेत्राशी याचे प्रमाण सुमारे 71.24 टक्के पडते.

जमीन धारणा

कृषी गणना 1990-91 प्रमाणे जिल्हातील वहीर्नखतेदारांची संख्या 3.92 लाख असून त्याचे एकूण क्षेत्र 12.15 लाख हेक्टर आहे. आकारमानानुसार जमीन धारणांची संख्या व क्षेत्र पुढील प्रमाणे आहे.

जमीन धारण प्रकार	क्षेत्रानुसार जमीन धारणांची संख्या	जमीन क्षेत्र हेक्टर
सिमांतिक		46819 [3.85]
1) 1 हेक्टर पेक्षा कमी	82548 [21.05]	
लहान	105995 [27.06]	156264 [12.87]
2) 1.00 ते 1.99 हेक्टर		
निममध्यम	137055 [35.00]	425232 [35.01]
3) 2.00 ते 5 हेक्टर		
मध्यम	49569 [12.66]	338515 [27.87]
4) 5.00 ते 10.00 हेक्टर		
माठे	16444 [4.20]	247707 [20.40]
5) 10.00 हेक्टर व त्याहून अधिक क्षेत्र		
एकूण	391591 [100 टक्के]	1214537 [100 टक्के]

वरील आकडेवारीवरून असे दिसते की, जिल्ह्यात सिमांतिक व लहान शेतकऱ्यांची संख्या 48 टक्क्यांहून अधिक असून त्यांना सुमारे 17 टक्के जमीन क्षेत्र धारण केलेले आहे. निममध्यम व मध्यम शेतकऱ्यांची संख्या सुमारे 62 टक्के असून त्यांचे धारण क्षेत्र [एकूणशी] 62.88 टक्के आहे. माठ्या शेतकऱ्यांची संख्या 4.20 टक्के असून त्यांनी 20.40 टक्के क्षेत्र धारण केले आहे.

पीकवार क्षेत्र

वाजरी व तूर हे खरीप हंगामातील महत्वाची पिके असून ज्वारी, गहू, हरभरा ही रब्बी हंगामातील महत्वाची पीके आहे. महत्वाच्या पिकाखाली 1999-2000 वर्षात असलेले क्षेत्र पुढील प्रमाणे होते.

महत्वाच्या पिकाखालील क्षेत्र

अ. क्र.	पिकाचे नांव	क्षेत्र 00 हेक्टर 2001 सुधारीत
1	2	3
1	गहू	662
2	ज्वारी	4823
3	वाजरी	452
4	मका	274
5	एकूण तृणधान्ये	6262
6	हरभरा	518
7	तूर	328
8	एकूण कडधान्ये	1146
9	एकूण अन्नधान्ये	7408
10	ऊस	815
11	मुईमूग	327
12	करडई	196
	एकूण पिकाखालील क्षेत्र	23211

कृषी संचालनालयाने पुरविलेल्या सुधारित आकडेवारीनुसार 1999-2000 मध्ये लागवडी खालील एकूण क्षेत्र 9.81 लाख इतके होते. त्यापैकी अन्नधान्य पिकाखालील 7.41 लाख हेक्टर होते. माढा तालुक्यात अन्नधान्य पिकाखालील क्षेत्राचे प्रमाण सर्वात अधिक होते. सर्वात कमी अन्नधान्य पिकांचे प्रमाण उत्तर सोलापूर तालुक्यात होते.

मुख्य पिकांचे एकूण उत्पादन व दर हेक्टरी उत्पादन


सन 1999-2000 या वर्षी जिल्ह्यातील कांही महत्वाच्या पिकांचे एकूण उत्पादन पुढील तक्त्यात दर्शविल्याप्रमाणे होते.

अ.क्र.	पिकांचे नांव	एकूण उत्पादन मे.टन 00	दर हेक्टरी उत्पादन किलो	अ.क्र.	पिकांचे नांव	एकूण उत्पादन मे.टन 00	दर हेक्टरी उत्पादन किलो
1	2	3	4	1	2	3	4
1	गहू	692	1175	5	हरभरा	334	761
2	ज्वारी	3614	511	6	तूर	59	315
3	वाजरी	67	450	7	एकूण कडधान्ये	444	624
4	मका	478	168				

रासायनिक खत वाटप

सन 2004-2005 मध्ये जिल्ह्यात एकूण 118554 मे.टन खताचे वाटप करण्यात आले.

कृषी उत्पादनाची साठवण व पणन



जिल्ह्यातील सर्व 43 पणन संस्थेस 2005-2006 या वर्षात एकूण 1502.31 लाख रुपये किमतीच्या मालाची खरेदी झाली. आणि रुपये 1860.26 लाख किमतीची मालाची एकूण विक्री झाली. यात मालक म्हणून 1155.46 लाख व आडत्या म्हणून 704.80 लाख इतक्या रकमेची विक्री करण्यात आली. जिल्ह्यात एकूण 21 शासकीय गोदामे (31-3-05 रोजी) होती. या गोदामाची क्षमता सुमारे 39 हजार मे.टन होती. उत्पादनाच्या साठवणीसाठी सहकारी संस्थांच्या मालकीची व भाड्याने घेतलेली गोदामेही आहेत.

6. सिंचन

कृषी विभागाने अंतिम केलेल्या अलिकडील वर्षाच्या आकडेवारीनुसार विविध सिंचनाच्या साधनामुळे 1999-2000 मध्ये 251742 हेक्टर निव्वळ क्षेत्र सिंचनाखाली होते. त्यापैकी 191041 हेक्टर [75.89 टक्के] क्षेत्रात विहिरी पासून पाणी मिळाले तर उर्वरित 60701 (24.11 टक्के) क्षेत्र पृष्ठभागीय पध्दतीमुळे ऑलिताखाली आलेले होते. वरील दोन्ही पध्दतीमुळे ऑलिताखाली आलेले क्षेत्र पंढरपूर तालुक्यात सर्वात जास्त म्हणजे एकूण निव्वळ बागायती क्षेत्राच्या 20.02 टक्के होते. त्याखालील माळशिरस तालुक्यात निव्वळ ऑलिताखालील क्षेत्र 13.82 टक्के होते.

मोठे मध्यम व लघुसिंचन प्रकल्प

भिमा नदीवरील उजनी प्रकल्प हा जिल्ह्यातील एकमेव मोठा सिंचन प्रकल्प असून या प्रकल्पाच्या धरणाचे काम 1980 मध्ये पूर्ण झालेले आहे. कालव्याची कामे प्रगतीपथावर असून ती 2009 पर्यंत पूर्ण होण्याची शक्यता आहे. या प्रकल्पाने एकूण लाभ क्षेत्र (सुधारित उपसा सिंचन योजना धरून) 259539 हेक्टर आहे. सर्व कालवे पूर्ण झाल्यावर उपसा सिंचन योजनेसह एकूण 3.39 लाख हेक्टर क्षेत्र ऑलिताखाली येणार आहे. प्रामुख्याने माढा,मंगळवेढा, पंढरपूर, सांगोला, माळशिरस दक्षिण व उत्तर सोलापूर या तालुक्यांत प्रकल्पाचा लाभ होणार आहे. पूर्ण झालेल्या कालव्यामुळे 2005-2006 मध्ये 12000 हेक्टर क्षेत्र वारमाही व 0 हेक्टर क्षेत्र हंगामी ऑलिताखाली आलेले होते. तसेच जिल्ह्यातील वीर धरणाच्या निरा उजव्या कालव्यामुळे सोलापूर जिल्ह्यातील माळशिरस, पंढरपूर, सांगोला व तालुक्यातील जर्मानोला सिंचनाचा सांय झालेला आहे. सोलापूर जिल्ह्यातील या धरणाचे लाभ क्षेत्र 192786 हेक्टर असून सन 2005-2006 मध्ये वारमाही व हंगामी मिळून 3013.18 हेक्टर क्षेत्राला लाभ मिळाला. जिल्ह्यातील मध्यम प्रकल्पांमुळे हंगामा-या ऑलिताचा जिल्ह्यास लाभ होत आहे. चोरी (अक्कलकोट) आणि पिंपळगांव (वार्शी) प्रकल्पाचे काम प्रगती पथावर आहे. या सर्व मध्यम प्रकल्पाचे लाभ क्षेत्र 58067 हेक्टर असून 2005-2006 मध्ये हेक्टर क्षेत्र ऑलिताखाली आलेले होते.

राज्य, जिल्हा परिवद व सहकारी उपसा सिंचन योजना धरून 2005-2006 अखेर पूर्ण पाझर तलाकास जिल्ह्यात एकूण 698 लघुपाटबंधारे प्रकल्प होते. याचे लाभ 39070 हेक्टर इतके होते.

पीकवार ओलिता खालील क्षेत्र:-

कृषी आयुक्तालयाने पुरविलेल्या अलिकडील आकडेवारीनुसार सन 1999-2000 मध्ये एकूण ओलिताखालील पिकाचे क्षेत्र 289868 हेक्टर होते. त्यापैकी खाद्य पिकाखालील ओलिताखालील क्षेत्र 245743 हेक्टर म्हणजेच 84.77 टक्के होते. व उर्वरीत ओलित क्षेत्र अखाद्य पिकाखालील होते. खाद्य पिकापैकी ऊस या नगदी पिकाखालील सर्वात जास्त क्षेत्र म्हणजे एकूण खाद्य पिकाखालील क्षेत्राच्या 33.17 टक्के होते. त्याखालील ज्वारी या महत्वाच्या पिकाखालील एकूण खाद्य पिकाच्या 26.69 टक्के क्षेत्र होते. वहधान्यामध्ये हरभरा या पिका खालील सर्वात जास्त बागायत क्षेत्र होते. अखाद्य पिकामध्ये गळिताच्या पिकाखालील ओलित क्षेत्राची टक्केवारी सर्वात जास्त 75.09 टक्के होती.

7. पशुसंवर्धन, दुग्ध उत्पादन आणि पशुवैद्यकीय सोयी

पशुगणना 1997 प्रमाणे जिल्ह्यात एकूण 2225625 पशुधन (कुत्री वगळता) होते. त्यापैकी 29.05 टक्के गाई व बैल, 14.59 टक्के म्हशी व रेडे, 55.09 टक्के शेळ्या व मेंढ्या आणि 1.20 टक्के इतर पशुधन होते दर चौ.कि.मी. मागे पशुधनांची घनता 149 होती. 1997-98 मध्ये जिल्ह्यात 980970 हे निव्वळ कसलेले क्षेत्र होते. ते विचारात घेता दर 100 हेक्टर कसलेल्या निव्वळ क्षेत्रास पशुधनाचे प्रमाण 227 इतके पडते. जिल्ह्याची 2001 ची लोकसंख्या (3849543) विचारात घेता दर हजार लोकसंख्ये मागे दुभत्या गाई / म्हशी यांची संख्या 88 इतकी येते दुभत्या जनावरांचे प्रमाण सर्वात जास्त माळशिरस तालुक्यात होते. त्यानंतर माढा व पंढरपूर यांचा क्रम लागतो. अडीच वर्षावरील विदेशी / संकरीत गाईची संख्या 90865 असून दर हजार लोकसंख्येमागे त्यांचे प्रमाण 23.56 संकरीत गाईची संख्या सर्वात जास्त माळशिरस तालुक्यात होती. त्यानंतर माढा व पंढरपूर यांचा क्रम येतो.

दुग्धोत्पादन

सोलापूर जिल्हा दुग्ध उत्पादक संघ, सोलापूर व शिवामृत दुग्ध उत्पादन सहकारी संघ, अकलूज (ता. माळशिरस) यांना संलग्न असलेल्या एकूण 3144 दुग्ध सहकारी संस्था यामार्फत जिल्ह्यात दुग्ध संकलन होते. 2005-2006 या वर्षात वरील संस्थानी 1516.70 लाख लिटर दुग्ध संकलन केले होते. 2004 - 2005 या वर्षापेक्षा हे दुग्ध संकलन जास्त आहे. जिल्ह्यात 10 शितकरण केंद्रे होती. त्यांची क्षमता 630 हजार लिटर होती.

पशुवैद्यकीय सोयी:-

जिल्ह्यामध्ये सोलापूर येथे पशुवैद्यकीय सर्व चिकित्सालय आहे. जिल्ह्यातील विविध ठिकाणी 55 पशुवैद्यकीय दवाखाने व 117 प्रथमोपचार केंद्रे आहेत. 2004-2005 मध्ये या सर्व संस्थांमधून 5.21 लाख जनावरावर उपचार करण्यात आले. 12.08 लाख जनावरांना लस टोचली गेली. जिल्हा परिषदेच्या 172 कृत्रिम गर्भधारणा केंद्रातून सुमारे 124 हजार जनावरांना कृत्रिम गर्भधारणा केली होती. त्यामुळे एकूण 40919 वासरे जन्माला आली. त्यापैकी 27506 संकरीत जातीची होती.

8. मत्स्य व्यवसाय

जिल्ह्यात मत्स्य व्यवसायासाठी अनुकूल असे एकूण 27056 हेक्टर क्षेत्र असून त्याचा मत्स्य व्यवसायासाठी उपयोग केला जातो. उजनी प्रकल्पाच्या जागाश्याजवळ राखीव मत्स्य बीज उत्पादन केंद्र आहे. काही ठिकाणी मध्यम व लघुपाटबंधारे प्रकल्पांमध्ये ही मत्स्य उत्पादन केले जाते. 2005-2006 मध्ये एकूण 1930 मे.टन मत्स्य उत्पादन झाले त्याचे मूल्य 483 लक्ष रुपये होते. जिल्ह्यात एकूण 131 मत्स्य व्यवसाय सहकारी संस्था होत्या.

9. वीज निर्माती व वीजेचा वापर

जिल्हयात उजनी येथील वीज निर्माती केंद्राचे काम चालू आहे. 2005-2006 मध्ये एकूण 1868460 हजार किलो वॉट तास वीजेचा वापर झाला. 2005-2006 मध्ये वापरलेल्या एकूण वीजेपैकी घरगुती वापरामाठी 10.62 टक्के, औद्योगिक कामामाठी 19.95 टक्के, व्यापारी काम व लघुशक्तीमाठी 3.18 टक्के, सार्वजनिक दिवावतीमाठी 1.20 टक्के, कृषी व इतर कारणांमाठी सुमारे 65.05 टक्के वीज वापरली गेली. 31 मार्च 2005 अखेर जिल्हयात सर्व गावांना व शहरांना विद्युत पुरवठा झालेला होता.

10. उद्योग आणि खाणकाम

महत्वाच्या खनिजांचे जिल्हयात उत्पादन होत नाही. तथापि बांधकामासाठी उपयुक्त असणारा दगड, माती, वाळू, मुळम इत्यादी गांण खनिज उपलब्ध आहेत
उद्योगधंदे

सन 2005 अखेर फॅक्टरी अॅक्ट खाली नोंदणी झालेले एकूण 4268 कारखाने जिल्हयात होते. त्यापैकी 1844 (43.21 टक्के) कारखाने बंद होते. उर्वरित चालू कारखान्यामध्ये 27716 कामगार होते. एकूण कामगारमधील स्त्री कामगारांचे प्रमाण 7.14 टक्के होते.

2004-2005 वर्षाच्या अखेरीस जिल्हयामधील 17 साखर कारखान्यातून उत्पादन चालू होते. त्यापैकी 15 कारखाने सहकारी क्षेत्रातील व 2 खाजगी क्षेत्रातील होते. 2005-2006 अखेरीस एकूण 349 त्रिणकर सहकारी संस्था कार्यरत होत्या. जिल्हयामध्ये औद्योगिक वसाहती असून याशिवाय सोलापूर पुणे महामार्गावर सोलापूर शहराजवळ चिंचोली येथे ऑगस्ट 1990 पासून महाराष्ट्र औद्योगिक विकास महामंडळाचा आणखी एक वसाहत स्थापन झालेली असून तेथे काही उद्योग सुरु झालेले आहेत. याशिवाय 13 सहकारी क्षेत्रातील औद्योगिक वसाहती नोंदल्या असून त्यापैकी 6 औद्योगिक वसाहती चालू आहेत. त्यामध्ये 319 वर्कशेड पूर्ण असून 17 वर्कशेडचा तावा संघटीत उद्योगांना दिलेला आहे.

11. वहानूक व दळणवळण

रस्ते व रेल्वे मार्ग

सन 2005-2006 वर्षाच्या अखेरीस नगरपालिकांच्या हद्दीतील रस्ते धरून जिल्हयातील सर्व रस्त्यांची लांबी 14114.15 कि.मी. होती. त्यापैकी 41.25 टक्के रस्ते डांबरी, 36.80 टक्के रस्ते खडीचे व सुमारे 21.77 टक्के रस्ते इतर स्वरूपाचे होते. आणि 0.18 टक्के रस्ते मिमेंट कॉन्क्रीटचे होते. 31 मार्च 2005 रोजी जिल्हयातील रेल्वे मार्गांची लांबी 375.40 कि.मी. होती. त्यापैकी 273.9 कि.मी. ब्रॉडगेज 101.50 कि.मी. नॅगगेज होती.

नोंदणीकृत वहाने

संदर्भिय वर्षाच्या अखेरीस जिल्हयात एकूण 293101 मोटार वहाने होती. 2004-2005 अखेर असलेल्या वहानांच्या संख्येशी तुलना केली असता 2005-2006 मधील वहानांच्या संख्येत 6.57 टक्के वाढ झालेली आहे. 2005-2006 मध्ये एकूण नोंदलेल्या वहानात 84.95 टक्के वहाने मांटेरसायकली, स्कूटर्स इत्यादी प्रकारची होती. स्वयंचालित रिक्शांची संख्या 2.76 टक्के होती. मांटेरसायकली 4.31 टक्के व टॅक्टर्स 3.20 टक्के होती.

12. डाक व तार घर

2005-2006 च्या अखेरीस जिल्ह्यामध्ये एकूण 529 डाक घरे व 0 तार घरे होती. एकूण 504 गांवांना पोस्टांची सुविधा उपलब्ध होती. एकूण 163200 दूरध्वनी होते. 2004-2005 मध्ये 152044 दूरध्वनीच्या संख्येला मागील वर्षा पेक्षा सुमारे 7.34 टक्के वाढ झालेली आहे.

13. कामगार व उद्योग विनिमय

रोजगार

मार्च 2006 च्या अखेरीस रोजगार विनिमय केंद्रातील पटावर नोंदलेल्या उमेदवारांची संख्या 139529 होती. 2005-2006 मध्ये एकूण जाहीर केलेल्या 1452 रिकाम्या जागापैकी 720 जागा भरल्या गेल्या त्यापैकी 60 टक्के सार्वजनिक क्षेत्रातील व 40 टक्के जागा खाजगी क्षेत्रातील होत्या.

कर्मचारी गणना 2005

सन 2005 मध्ये शासकीय, जिल्हा परिषद व नगरपरिषद महानगरपालिकेमध्ये अनुक्रमे 17408, 19410, 2160, 6676 या प्रमाणे एकूण 45660 कर्मचारी होते. त्यापैकी 1.91 टक्के कर्मचारी वर्ग - 1 चे होते. व 7.41 टक्के कर्मचारी वर्ग - 2 अधिकारी होते. वर्ग 3 व 4 च्या कर्मचा-यांची टक्केवारी अनुक्रमे 46.20 व 13.85 होती. उर्वरित सुमारे 18.31 टक्के कर्मचा-या मध्ये नियमित आस्थापनेवर असलेल्या कर्मचा-याच्या व्यतिरिक्त अ-कर्मचा-यांचा

(उदा रोजंदारीवरील, कार्य व्ययी आस्थापना, अंशकालीन, मानसंबंधी इत्यादी) समावेश होता.

औद्योगिक प्रशिक्षण संस्था

तांत्रिक शिक्षण संचालनालयाकडून उपलब्ध झालेल्या अलिकडील आकडेवारीनुसार 2000-2001 या वर्षी जिल्ह्यात एकूण 13 औद्योगिक प्रशिक्षण संस्था होत्या व त्यामध्ये 1966 विद्यार्थी होते. त्यापैकी 1596 व 370 मुली होत्या. एकूण मागासवर्गीय 1036 विद्यार्थ्यांपैकी 174 मुली होत्या.

14. सहकारी संस्था

सन 2005-2006 अखेर जिल्ह्यात सर्व प्रकारच्या एकूण 10048 सहकारी संस्था होत्या. त्यापैकी 11.61 टक्के कृषी पतसंस्था होत्या. उर्वरित प्रकारापैकी 0.43 टक्के पगल संस्था, 48.33 टक्के उत्पादक संस्था व 24.92 टक्के सामाजिक सेवा संस्था होत्या.

सहकारी संस्थांचे सभासद

सन 2005-2006 अखेर जिल्ह्यात सर्व प्रकारच्या सहकारी संस्थांचे एकूण 28.23 लाख सभासद होते. मागील वर्षाच्या तुलनेने सभासद संख्येत 15.98 टक्के वाढ झालेली दिसून येते. एकूण सभासदांपैकी 19.62 लाख कृषी पतसंस्थांचे सभासद 8.32 कृषी बिगर पतसंस्थेचे सभासद आणि 21.11 लाख बिगर कृषी पत व बिगर पतसंस्थांचे सभासद होते. कृषी बिगर पतसंस्थांपैकी बिगर कृषी बिगर पतसंस्थांपैकी विणकर संस्थांच्या सभासदा संख्या 0.23 लाख, सूत गिरण्यांच्या सभासदांची संख्या 0.48 लाख इतर औद्योगिक संस्थांची सभासदांची संख्या 0.01 लाख व ग्राहक भांडाराच्या सभासदांची संख्या 0.61 लाख होती.

कर्ज वाटप

2005-2006 या वर्षात जिल्हा सहकारी बँकेने अल्प, मध्यम, व दीर्घ मुदतीचे मिळून एकूण 780.96 कोटी कर्जाचे सहकारी पतसंस्थाना कर्ज वाटप केले. 653.75 कोटी रुपये अल्प मुदतीच्या कर्जाचे वाटप केले. प्राथमिक कृषि सहकारी संस्थांनी 2005-2006 या वर्षात एकूण 155153 कर्जदार समासदांना एकूण 476 कोटी रुपये कर्ज वाटप केले आहे. नागरी सहकारी बँका कर्मचारी पतपेठ्या व इतर विंगर शेती सहकारी पतसंस्थानी 2005-2006 या वर्षात रुपये 2388.97 लाखाचे कर्ज वितरण केले आहे.

15. बँका

सन 2006 च्या अखेरीस जिल्ह्यातील एकूण 473 गावात वर्गीकृत व सहकारी बँकांच्या एकूण 549 शाखा होत्या. त्यापैकी सुमारे 54.28 टक्के शाखा वर्गीकृत होत्या.

16. ग्राहक किंमतीचे निर्देशांक

सोलापूर केंद्राकरीता कामगार आयुक्त कार्यालयाने तयार केलेल्या ग्राहक किंमतीच्या निर्देशांकाची माहिती तक्ता क्रमांक 4.3 मध्ये दिली आहे. 2005 - 2006 या वर्षाचा सर्वसाधारण निर्देशांक 434 आहे. मागील वर्षाच्या तुलनेने त्यात सुमारे 18.42 टक्क्यांनी वाढ झालेली दिसते.

17. शिक्षण

शिक्षण विभागाकडून उपलब्ध आंकडेवारीनुसार 30 / 9 / 2005 अखेर जिल्ह्यात 2886 प्राथमिक शाळा 604 मध्यमिक शाळा व 109 उच्च माध्यमिक शाळा व 19 सामान्य शिक्षणाची विद्यालये होती. या व्यतिरिक्त 12 शिक्षण विषयक पदवी महाविद्यालये 2 विधी महाविद्यालये आणि प्रत्येकी 1 या प्रमाणे वैद्यकीय, आयुर्वेदीक, व अभियांत्रिकी महाविद्यालये होती. 3 तंत्रनिकेतने 12 आयटीआय व 17 डी एड या प्रमाणे अन्य संस्था कार्यरत होत्या. वरील संस्थेमध्ये वर्षात एकूण 8.97 लक्ष विद्यार्थ्यांपैकी 56.86 टक्के विद्यार्थी प्राथमिक शाळेत 26.09 टक्के मध्यमिक शाळेत, 14.60 टक्के उच्च माध्यमिक शाळेत आणि राहिलेले 2.34 टक्के महाविद्यालयामध्ये शिकत होते. एकूण विद्यार्थ्यांपैकी 54.18 टक्के मुले व 45.82 टक्के मुली होत्या. अनुसूचित जातीच्या विद्यार्थ्यांचे प्रमाण सुमारे 16.28 टक्के व अनुसूचित जमातीच्या विद्यार्थ्यांचे प्रमाण सुमारे 2.56 टक्के होते. जिल्ह्यातील प्रत्येक शिक्षकामागे असणाऱ्या विद्यार्थ्यांच्या प्रमाणाची पाहणी केली असता असे आढळले की, ते प्राथमिक शाळासाठी 36 होते. माध्यमिक शाळासाठी हे प्रमाण 36 होते व उच्च माध्यमिक शाळासाठी हे प्रमाण 36 होते.

साक्षरोत्तर शिक्षण

सन 2003-2004 मध्ये जिल्ह्यात संपूर्णसाक्षरता अभियान अंतर्गत साक्षरोत्तर 1055 केंद्रे कार्यरत होती. त्यामध्ये 239078 प्रौढ लाभार्थी शिक्षणाचा लाभ घेत होते.

18. सार्वजनिक आरोग्य विषयक सोयी व सेवा

शासकीय, निमशासकीय, स्थानिक स्वराज्य संस्था, खाजगी संस्था व नागरी संस्था यांचे मार्फत जनतेस वैद्यकीय सेवा उपलब्ध होते. त्यापैकी शासकीय, जिल्हा परिषद व महानगरपालिका, नगरपरिषदा यांचे मार्फत उपलब्ध असलेल्या सोयीचा विचार केला असता असे दिसून येते की, 2005 - 2006 मध्ये जिल्ह्यात 16 रुग्णालये, 21 दवाखाने, 10 प्रसूतीगृहे व 77 प्राथमिक आरोग्य केंद्रे होती. त्यामध्ये एकूण 195 डॉक्टर व वैद्य काम करीत होते. एकूण 1669 खाटा रुग्णांना उपलब्ध होत्या.

जन्म-मृत्यूची नोंदणी

आरोग्य सेवा संचालनालयाकडून उपलब्ध झालेल्या अलीकडील आकडेवारीप्रमाणे सन 2003 मध्ये एकूण 78193 जन्म व 22726 मृत्यू नोंदले गेले. जन्म-मृत्यूचे दर हजारी प्रमाण अनुक्रमे 2.03 व 0.59 होते. एकूण 904 बालमृत्यू पैकी 24.23 टक्के बालमृत्यू ग्रामीण भागातील व 75.77 टक्के बालमृत्यू नागरी भागातील होते. श्वसन क्रियेसंबंधीच्या रोगामुळे 641 (2.82 टक्के) मृत्यू झाले हृदयविकारामुळे 1366 (6.01 टक्के), क्षयाने 556 (2.45 टक्के) व कर्करोगाने 545 (2.40 टक्के) मृत्यू झाले.

कुटुंब कल्याण कार्यक्रम

31 मार्च 2006 अखेर जिल्ह्यात एकूण 89 कुटुंब कल्याण केंद्रे होती. त्यापैकी 81 ग्रामीण व 8 नागरी भागात होती. या सर्व 89 केंद्रांमधून एकूण 35118 निर्बिजीकरण, शस्त्रक्रिया करण्यात आल्या. त्यापैकी 98.64 टक्के पेक्षा जास्त शस्त्र क्रिया स्त्रियांच्या होत्या. त्या व्यतिरिक्त 14035 स्त्रियांनी इतर पध्दतीचा वापर केला होता.

19. पाणीपुरवठा

2001 च्या जनगणनेनुसार जिल्ह्यात एकूण 1142 वस्ती असलेली गावे व 3263 वाडया होत्या. त्यापैकी संदर्भ वर्षात 44 टक्के गावांना जवळजवळ 100 टक्के वाडयांना 12 महिने पुरेसे पाणी उपलब्ध नव्हते.

20. योजना अंतर्गत विविध विकास कार्यक्रम

सन 2005-2006 मध्ये योजनांतर्गत विविध विकास शिर्षाखाली एकूण 5774.86 लक्ष रुपये खर्च करण्यात आले. या खर्चामध्ये अनुशेष भरून काढण्यासाठी दिल्या जाणाऱ्या खास निधीचा व स्टेटपूल निधीचाही समावेश आहे. विविध विकास शिर्षाखाली करण्यात आलेल्या खर्चामध्ये सर्वांत जास्त रुपये 1230.66 लक्ष ग्रामीण विकास कार्यात करण्यात आला यात जवाहर रोजगार योजनेवरील 837.72 लाख खर्चाचा समावेश आहे. पाटबंधारे व पूरनियंत्रण यात 233.61 लाख रुपये करण्यात आला. सामाजिक व सामूहिक सेवा या शिर्षाखालील कार्यक्रमावर रुपये 2489.00 लाख रुपये खर्च करण्यात आला. यात सामान्य शिक्षण 209.63, आरोग्य सेवा 210.03, ग्रामीण पाणीपुरवठा 847.93 लाख, नगरविकास 421.68 लाख, मागासवर्गीयांचे कल्याण 408.86 लाख यावरील खर्चाचा समावेश आहे. याशिवाय कृषि सलमन सेवा 612.41 लाख, विद्युत विकास 294.14 लाख, वहातूक व दळणवळण 868.13 लाख या प्रमाणे खर्च करण्यात आला.

रोजगार हमी योजना

ग्रामीण भागात उत्पादक कामे घेऊन रोजगार उपलब्ध करून देण्यासाठी रोजगारहमी योजना राबविली जात आहे. योजनेवर संदर्भिय सन 2004-05 वर्षात एकूण 8662.55 लाख रुपये खर्च झाले. व त्यामुळे 103.95 लक्ष रोजगार दिवस रोजगार निर्मिती झाली. जिल्ह्यातील टंचाई सदृश्य परिस्थितीमुळे रोजगार हमी योजनांतर्गत मोठ्या प्रमाणात कामे हाती घेतली होती.

विशेष घटक योजना

मागासवर्गीयांच्या उन्नतीसाठी विशेष घटक योजनेखाली विविध योजना राबविल्या जातात. या सर्व योजनेसाठी सन 2005-2006 या वर्षात एकूण 2170.27 लक्ष रुपयांची तरतूद करण्यात आली. प्रत्यक्षात 2170.27 लक्ष रुपये खर्च झाल्यामुळे खर्चाची टक्केवारी 100 टक्के झाली.

जिल्ह्याचा स्थानिक विकास कार्यक्रम

स्थानिक लांकाना उपयुक्त अशी लहान कामे घेण्यासाठी 1984-85 पासून शासनाने जिल्ह्यात स्थानिक गरजांवर आधारीत लहान कामांचा विशेष कार्यक्रम व स्थानिक कार्यक्रम राबविला जात आहे. सोलापूर जिल्ह्यात 13 विधानसभा मतदार संघ आहेत 2005-2006 या वर्षी सर्व मतदारसंघातील 477 अपूर्ण कामे पूर्ण करण्यासाठी व संदर्भ वर्षातील 489 नविन कामासाठी एकूण 1040.00 लक्ष रुपयांची तरतूद मंजूर केलेली होती. एकूण मंजूर कामाची अंदाजीत खर्चाची रक्कम रुपये 1160.86 लाख होती. प्रत्यक्षात संदर्भ वर्षात 868.9 लाख रुपये खर्च झाला.

वीस कलमी कार्यक्रम

वीस कलमी कार्यक्रमांतर्गत 2005-2006 वर्षी करीता शासनाने सोलापूर जिल्ह्यासाठी विविध कार्यक्रमांखातीर उद्दिष्टे दिलेली होती बहुतांशी उद्दिष्टे पूर्ण करण्यात आली. काही कार्यक्रम पुढील प्रमाणे आहेत.

- 1) एकात्मिक विकास कार्यक्रम 2005-2006 करीता एकूण 2480 लाभार्थींचे उद्दिष्ट असताना 2980 लाभार्थींचे आर्थिक सहाय्य देऊन उद्दिष्ट पूर्ण करण्यात आले.
- 2) गलिच्छ वस्ती सुधारणा कार्यक्रमांतर्गत 0 टक्के उद्दिष्ट पूर्ण करण्यात आले. या शिवाय जिल्ह्यामध्ये एकूण 9 विधान परिषद सदस्यांनी 67 अपूर्ण कामाकरिता व 139 नविन कामाकरिता रुपये 248.06 लक्ष इतकी तरतूद उपलब्ध करून दिली व खर्च रुपये 167.77 लक्ष इतका झाला.
- 3) सन 2005-2006 मध्ये या अंतर्गत एकूण 33588 नसबंदी शस्त्र क्रिया करण्यात आल्या.

अवर्षणप्रवण क्षेत्र विकास कार्यक्रम

जिल्ह्यातील 10 केंद्र पुरस्कृत व 1 (ता.माळशिरस) राज्य पुरस्कृत अशा सर्व 11 तालुक्यात आवर्षण प्रवण क्षेत्र कार्यक्रम राबविण्यात येत आहे. 2005-2006 या वर्षी एकूण 134.50 लाख वार्षिक तरतूद उपलब्ध होती. सन 2006 अखेर रुपये 134.50 लाख रुपये खर्च झाला.

21. संकीर्ण

स्थानिक स्वराज्य संस्था

सन 2005-2006 मध्ये जिल्ह्यातील एकूण 1028 ग्राम पंचायतींचा उत्पन्न व खर्च रुपये अनुक्रमे 3802 लक्ष रुपये व 3616 लक्ष होता. एकूण उत्पन्नाच्या 38.72 टक्के उत्पन्न सहाय्य अनुदानाद्वारे प्राप्त झाले.

जिल्ह्यातील सोलापूर महानगरपालिकाचे एकूण उत्पन्न व खर्च रुपये अनुक्रमे 13288 लक्ष रुपये व 13810 लक्ष रुपये होता. आणि 9 नगरपालिकांचे एकूण उत्पन्न व खर्च अनुक्रमे रुपये 6322 लक्ष व 6212 लक्ष रुपये होते.

सन 2005-2006 मध्ये जिल्हापरिषदेचे एकूण उत्पन्न 59570 लक्ष रुपये एकूण खर्च रुपये 58877 लक्ष रुपये होता.

शासकीय अनुदानाद्वारे सर्वात जास्त म्हणजे एकूण उत्पन्नाच्या 52 टक्के उत्पन्न प्राप्त झाले होते. वित्त प्रेषण विचारात घेतले तर शिक्षणावर सर्वात जास्त खर्च झालेला होता. मागील वर्षाच्या (2004-2005) तुलनेने 2005-2006 मध्ये जिल्हापरिषदेच्या उत्पन्न व खर्चा मध्ये वाढ झालेली दिसते.

22. जमीन महसूल व करमणूक कर

जमीन महसूल - सन 2005 - 2006 मध्ये एकत्रित जमीन महसूलाची एकूण मागणी 9.04 लक्ष रुपये होते त्यापैकी 9.04 लाख रुपये वसुलीस पात्र होती. प्रत्यक्ष वसुली 9.04 लक्ष रुपये झाली.

23. करमणूक कर

सन 2005-2006 या वर्षात 353593.09 लक्ष करमणूक कर वसूल झाला.

जिल्हा सामाजिक व आर्थिक समालोचन सन 2005-06

दृष्टिक्षेपात सोलापूर जिल्हा

अ.क्र.	बाब	परिमाण	जिल्हा	महाराष्ट्र
1	2	3	4	5
एक	प्राकृतिक रचना			
1	भौगोलिक स्थान			
	1.1 उत्तर अक्षांश	अंश	17.1 ते 18.32	16.4 ते 22.1
	1.2 पूर्व रेखांश	अंश	74.42 ते 76.15	72.6 ते 80.9
	1.3 क्षेत्रफळ	000चौ.कि.मी.	14.895	308
2	प्रशासकीय रचना			
	2.1 तालुके	संख्या	11	353
	2.2 शहरे	संख्या	10	378 #
	2.3 एकूण गावे	संख्या	1150	43711
	2.4 पैकी निर्जन गावे	संख्या	8	2616
दोन	स्थानिक स्वराज्य संस्था			
1	महानगरपालिका	संख्या	1	22
2	नगरपरिषदा	संख्या	9	222
3	कटकमंडळे	संख्या	0	7
4	पंचायत समित्या	संख्या	11	350
5	ग्रामपंचायती	संख्या	1028	27920
तीन	लोकसंख्या (2001)			
1	ग्रामीण	हजार	2624	55778
2	नागरी	हजार	1225	41101
3	एकूण	हजार	3850	96879
4	पुरुष	हजार	1990	50401
5	स्त्रिया	हजार	1860	46478
6	स्त्रिया प्रति हजार पुरुष	संख्या	935	922
7	अनुसूचित जातींची लोकसंख्या	हजार	578	9882
	7.1 एकूण लोकसंख्येशी प्रमाण	टक्के	15.02	10.2
8	अनुसूचित जमातींची लोकसंख्या	हजार	68	8577
	8.1 एकूण लोकसंख्येशी प्रमाण	टक्के	1.79	8.85
9	घनता (लोकसंख्या प्रति चौ.कि.मी.)	संख्या	258	315

गणना शहरासह

जिल्हा सामाजिक व आर्थिक समालोचन सन 2005-06

दृष्टिक्षेपात सोलापूर जिल्हा

अ.क्र.	बाब	परिमाण	जिल्हा	महाराष्ट्र
1	2	3	4	5
10	साक्षरतेचे प्रमाण			76.9
	10.1 ग्रामीण	टक्के	68.26	70.4
	10.2 नागरी	टक्के	77.510	85.5
	10.3 एकूण	टक्के	71.20	76.9
	10.4 पुरुष	टक्के	81.99	86.0
	10.5 स्त्रिया	टक्के	59.84	67.0
	10.6 साक्षरतेमध्ये जिल्ह्याचा राज्यात क्रमांक		27	
	10.7 साक्षरतेमध्ये महाराष्ट्राचा देशात क्रमांक	क्रम संख्या		दुसरा
11	दारिद्र्य रेषेखालील ग्रामीण कुटुंबे (1999-0)	लाख	1.34	3.8
चार	जिल्हा उत्पन्न अंदाज			
1	चालू किंमतीनुसार (1993-94च्या मालिकेप्रमाणे)			
	1.1 एकूण उत्पन्न (स्थूल)	कोटी रु.	10.6	*371876
	1.2 दरडोई उत्पन्न (स्थूल)	रुपये	26481	36423
	1.3 एकूण उत्पन्न (निव्वळ)	कोटी रु.	9.55	328451
	1.4 दरडोई उत्पन्न (निव्वळ)	रुपये	23853	32170
2	स्थिर किंमतीनुसार (1993-94)			
	2.1 एकूण उत्पन्न (स्थूल)	कोटी रु.	5.78	208253
	2.2 दरडोई उत्पन्न (स्थूल)	रुपये	14425	20397
	2.3 एकूण उत्पन्न (निव्वळ)	कोटी रु.	5.18	182389
	2.4 दरडोई उत्पन्न (निव्वळ)	रुपये	12936	17864
पाच	कृषि (2003-2004 अस्थायी)			
1	भौगोलिक क्षेत्र	हजार हेक्टर	1488	30758
2	जंगलव्याप्त क्षेत्र	हजार हेक्टर	32	5214
3	जंगलव्याप्त क्षेत्राचे भौगोलिक क्षेत्राशी प्रमाण	टक्के	2.15	16.95
4	शेतीला उपलब्ध नसलेली जमीन			
	4.1 बिगर- शेती वापराखालील	हजार हेक्टर	16	1390
	4.2 पडीत आणि लागवाडीलायक नसलेली	हजार हेक्टर	63	1725
	4.3 एकूण (4.1 + 4.2)	हजार हेक्टर	79	3115
	*प्रारंभिक अंदाज			

जिल्हा सामाजिक व आर्थिक समालोचन सन 2005-06

दृष्टिक्षेपात सोलापूर जिल्हा

अ.क्र.	बाब	परिमाण	जिल्हा	महाराष्ट्र
1	2	3	4	5
5	पडीत जमिनीव्यतिरिक्त लागवड न केलेली इतर जमीन			
	5.1 कायम गुरेचरण व इतर	हजार हेक्टर	38	1249
	5.2 झाडे-झुडपांखालील	हजार हेक्टर	4	251
	5.3 लागवडीलायक परंतु पडीत	हजार हेक्टर	34	917
6	पडीत जमीन			
	6.1 चालू पड	हजार हेक्टर	175	1364
	6.2 इतर पड	हजार हेक्टर	182	1216
7	पिकाखालील क्षेत्र			
	7.1 पिकाखालील निव्वळ क्षेत्र	हजार हेक्टर	945	17432
	7.2 दुसोटा क्षेत्र	हजार हेक्टर	36	4758
	7.3 एकूण पिकाखालील क्षेत्र	हजार हेक्टर	981	22190
8	ओलिता खालील क्षेत्र (2003-04)			
	8.1 निव्वळ ओलित क्षेत्र	हजार हेक्टर	252	2944
	8.2 एकूण ओलित क्षेत्र	हजार हेक्टर	290	3636
9	महत्वाच्या पिकाखालील क्षेत्र			
	9.1 तृणधान्ये	हजार हेक्टर	626	9217
	9.2 कडधान्ये	हजार हेक्टर	115	3384
	9.3 तेलबिया	हजार हेक्टर	99	3028 *
	9.4 ऊस	हजार हेक्टर	82	N.A.
	9.5 कापूस	हजार हेक्टर	6	2840
10	पर्जन्य (सरासरी)	मि.मी.	605.76	N.A.
11	जमीन वहिती धारण संख्या (1997)			
	11.1 क्षेत्र 2 हेक्टरपेक्षा कमी	हजार	189	66925
	11.2 क्षेत्र 2 ते 10 हेक्टर	हजार	187	113083
	11.3 क्षेत्र 10 हेक्टरपेक्षा जास्त	हजार	16	18788
सहा	जलसिंचन पूर्ण झालेले पाटबंधारे प्रकल्प व त्यांखालील लाभक्षेत्र			
1	माठे पाटबंधारे प्रकल्प	संख्या	2	32
	1.1 लाभक्षेत्र (निर्मित सिंचन क्षमता 30/6/2006 पर्यंत)	हजार हेक्टर	452	2327
2	मध्यम पाटबंधारे प्रकल्प	संख्या	7	178
	*अंदाजित			
	2.1 लाभक्षेत्र (निर्मित सिंचन क्षमता)	हजार हेक्टर	58	692

जिल्हा सामाजिक व आर्थिक समालोचन सन 2005-06

दृष्टिक्षेपात सोलापूर जिल्हा

अ.क्र.	नाव	परिमाण	जिल्हा	महाराष्ट्र
1	2	3	4	5
3	लघु पाटबंधारे प्रकल्प (राज्यक्षेत्र)	संख्या	51	2274
	3.1 लापक्षेत्र	हजार हेक्टर	18	984
4	सिंचन विहिरी व जलो मिजणारे क्षेत्र	हजार हेक्टर	191	597**
सात पशुसंवर्धन (पशुसंरक्षण -1997)				
1	एकूण पशुधन (2003)*	हजार	2226	36,775
2	गो जातीय	हजार	971	16,30
3	महिषवर्गीय	हजार	325	6,145
4	मेंढ्या व सेव्या	हजार	1226	13,779
5	कोंबड्या व बदके	हजार	2085	37,968
आठ सहकार क्षेत्र				
1	सहकारी संस्था (2005-06)	संख्या	10048	1,84,390
2	प्राथमिक कृषि सहकारी पतसंस्था	संख्या	1164	21,091
	2.1 सभासद संख्या	हजार	554	11,840
	2.2 दिलेली कर्जे	लाख रु.	47613	411497
	2.2 येणे कर्जे	लाख रु.	104489	815126
3	सहकारी दुग्धसंस्था	संख्या	3144	26277
नऊ वीज				
1	विद्युतीकरण झालेली गावे	संख्या	1150	40351***
2	वीज पुरवठा केलेले कृषी पंप संच	हजार	186.10	2573
3	विजेचा वापर			
	3.1 घरगुती (2005-06)	दशलक्ष कि.वॅ.तास	198.5	12916
	3.2 वाणिज्यिक	दशलक्ष कि.वॅ.तास	59.38	5420
	3.3 औद्योगिक	दशलक्ष कि.वॅ.तास	372.68	22515
	3.4 कृषि	दशलक्ष कि.वॅ.तास	1161.47	10733
	3.5 इतर	दशलक्ष कि.वॅ.तास	53.95	76
	3.6 एकूण (3.1 ते 3.5)	दशलक्ष कि.वॅ.तास	1868.46	51660
*अस्थायी **सिंचन स्थितीदर्शक अहवाल 2005-06 जलसंपदा विभाग,				

जिल्हा सामाजिक व आर्थिक समाप्तीचन सन 2005-06

दृष्टिक्षेपात सोलापूर जिल्हा

अ.क्र.	बाब	परिमाण	जिल्हा	महाराष्ट्र
1	2	3	4	5
दहा	परिवहन व दळणवळण			
1	रुळे मार्गाची एकूण लांबी	कि.मी.	375.4	5527
2	रस्त्यांनी जोडलेली गावे			
	2.1 बारमाही	संख्या	864	38262
	2.2 हंगामी	संख्या	उ.ना.	1515
3	रस्त्यांची लांबी (पृष्ठांकित)			
	3.1 राष्ट्रीय महामार्ग (2006 अखेर)	कि.मी.	188	4367
	3.2 राज्य महामार्ग	कि.मी.	1509.1	33406
	3.3 प्रमुख जिल्हामार्ग	कि.मी.	3038.45	48824
	3.4 इतर जिल्हामार्ग	कि.मी.	2140	44792
	3.5 ग्रामीण रस्ते	कि.मी.	7238.6	97913
	3.6 एकूण (3.1 ते 3.5)	कि.मी.	14114.15	229302
अकरा	नोंदणीकृत कारखाने व रोजगार			
1	नोंदणीकृत कारखाने (2004-05)	संख्या	4268	35849*
2	नोंदणीकृत चालू कारखाने	संख्या	2424	29256
	(त्यांतील कामगार)	संख्या	27716	1192619
3	साखर कारखाने	संख्या	17	101
	(साखरेचे उत्पादन)	हजार मे. टन	264	22.33
4	सहकारी सूत गिरण्या	संख्या	17	191
द्वारा	कर्मचारी गणना (1 जुलै 2005 रोजी भरलेली पदे)			
1	शासकीय	हजार	17.408	603
2	जिल्हा परिषदा	हजार	19.416	444
3	नगर परिषदा	हजार	2.16	569
4	महानगरपालिका	हजार	6.676	126

*महाराष्ट्राची आर्थिक आकडेवारी 2005

जिल्हा सामाजिक व आर्थिक समालोचन सन 2005-06

दृष्टिक्षेपात सोलापूर जिल्हा

अ.क्र.	बाब	परिमाण	जिल्हा	महाराष्ट्र
1	2	3	4	5
लेखा	शिक्षण क्षेत्र (2005-06 अंदाजित)			
1	प्राथमिक शिक्षण			
	1.1 एकूण शाळा	संख्या	2886	68644
	1.2 विद्यार्थी	हजार	510	11806
	1.3 शिक्षक	हजार	14	338
	1.4 प्रति शिक्षक विद्यार्थी	संख्या	36	35
2	माध्यमिक शिक्षण			
	2.1 एकूण शाळा	संख्या	713	19480
	2.2 विद्यार्थी	हजार	365	10893
	2.3 शिक्षक	हजार	10	285
	2.4 प्रति शिक्षक विद्यार्थी	संख्या	36	38
3	उच्च शिक्षण			
	3.1 संस्था	संख्या	46	1654
	3.2 एकूण विद्यार्थी	हजार	35	1094
4	तांत्रिक व व्यवसाय शिक्षण			
	4.1 व्यवसाय पदवी शिक्षण संस्था (प्रवेश क्षमता)	संख्या	2	278
		संख्या	300	52751
	4.2 व्यवसाय पदविका शिक्षण संस्था (प्रवेश क्षमता)	संख्या	6	508
		संख्या	770	61509
	4.3 शासकीय औद्योगिक प्रशिक्षण संस्था (प्रवेश क्षमता)	संख्या	13	361
		संख्या	उ.ना.	66124
	4.4 अशासकीय औद्योगिक प्रशिक्षण संस्था (प्रवेश क्षमता)	संख्या	3	202
		संख्या	उ.ना.	25676
चौदा	सार्वजनिक आरोग्य			
1	स्पृणालये (2005)	संख्या	16	1028
2	दबाखाने	संख्या	21	2058
3	प्राथमिक आरोग्य केंद्रे	संख्या	77	1807
4	प्राथमिक आरोग्य उपकेंद्रे	संख्या	428	उ.ना.
5	प्राथमिक आरोग्य पथके	संख्या	1	177

जिल्हा सामाजिक व आर्थिक समालोचन सन 2005-06

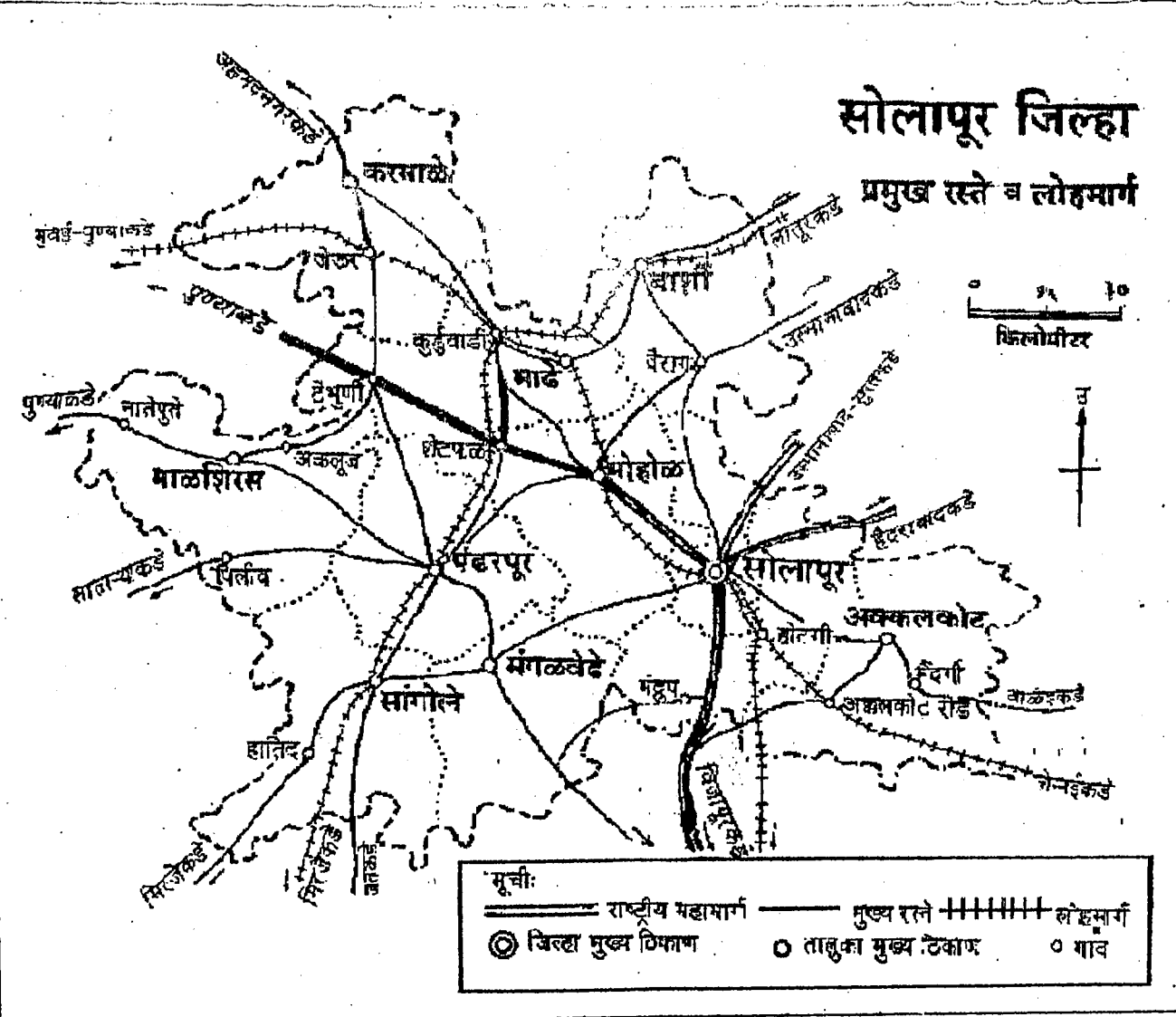
दृष्टिक्षेपात सोलापूर जिल्हा

अ.क्र.	नाव	परिमाण	जिल्हा	महाराष्ट्र
1	2	3	4	5
पंधरा	आदिवासी कल्याणकारी योजना			
1	आदिवासी आश्रमशाळा (त्यांतील विद्यार्थी)	संख्या संख्या	2 479	1091 397034
सोळा	मागासवर्गीयांसाठी कल्याणकारी योजना			
1	मागासवर्गीयांसाठी वसतिगृहे (त्यांतील विद्यार्थी)	संख्या संख्या	104 5078	271 22668
सतरा	सार्वजनिक वितरण व्यवस्था			
1	रास्त भावाची दुकाने	संख्या	1849	50083
2	पुरविलेला एकूण साठा			
	2.1 गहू	हजार टन	69.2	392
	2.2 तांदूळ	हजार टन	46	228
3	शासकीय गोदामे (साठवण क्षमता)	संख्या हजार टन	21 390	1010 587

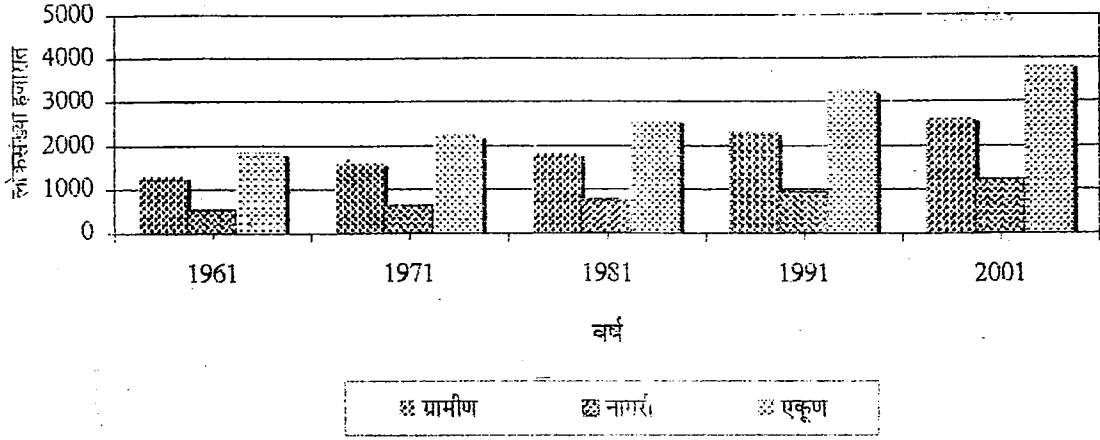
* * *

सोलापूर जिल्हा

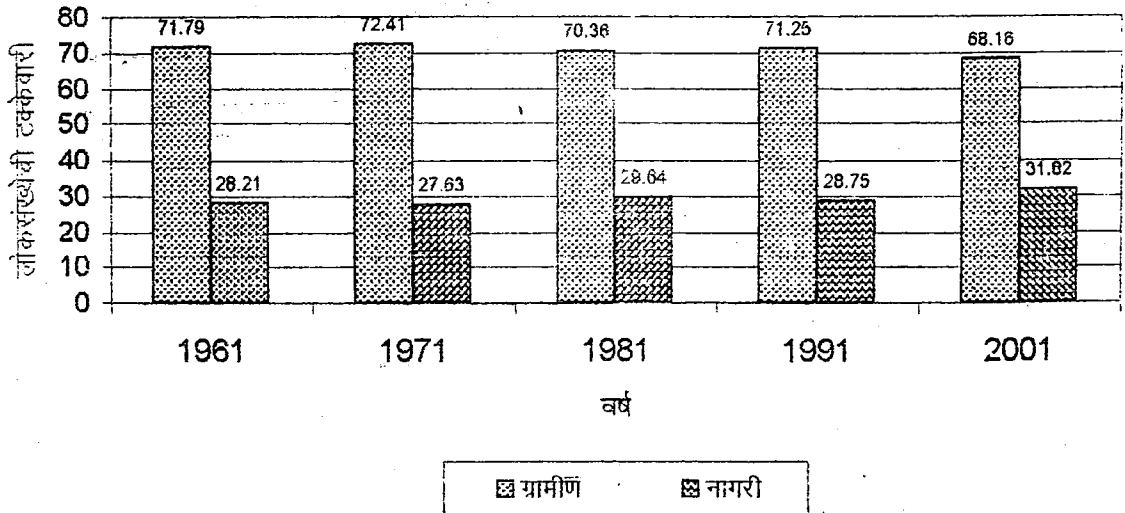
प्रमुख रस्ते व लोहमार्ग



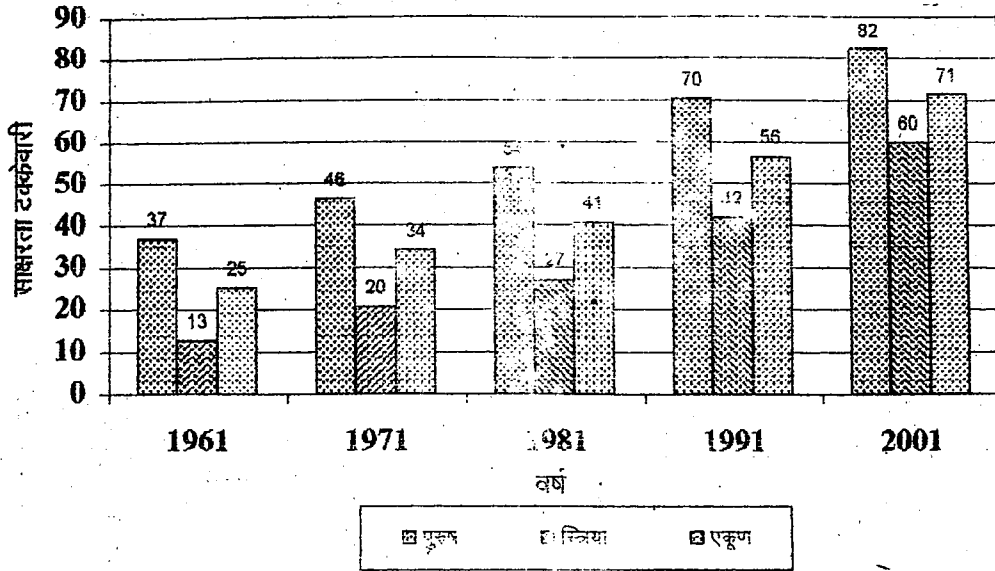
आलेख क्र.1
जिल्ह्याची लोकसंख्या
(जनगणनेनुसार)



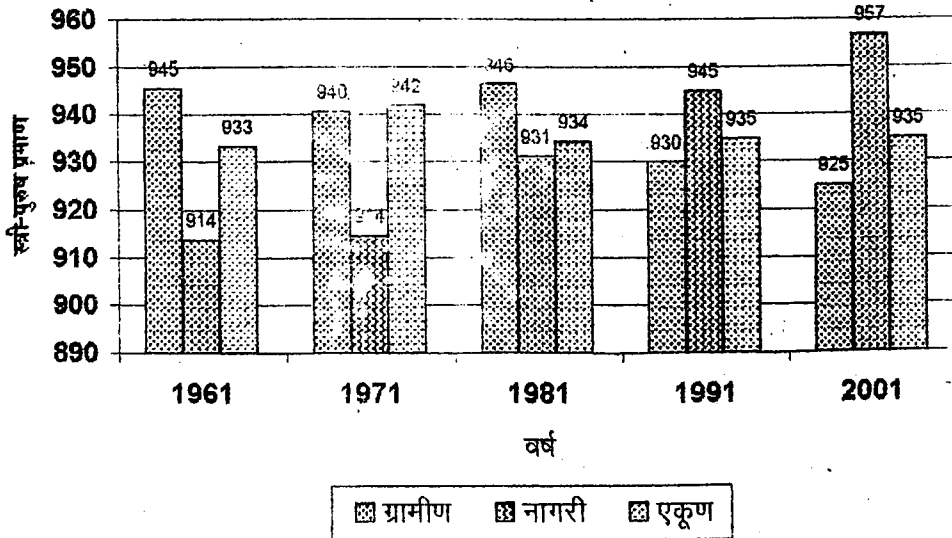
आलेख क्र -2
जिल्ह्यातील ग्रामीण व नागरी लोकसंख्येचे प्रमाण
(जनगणनेनुसार)



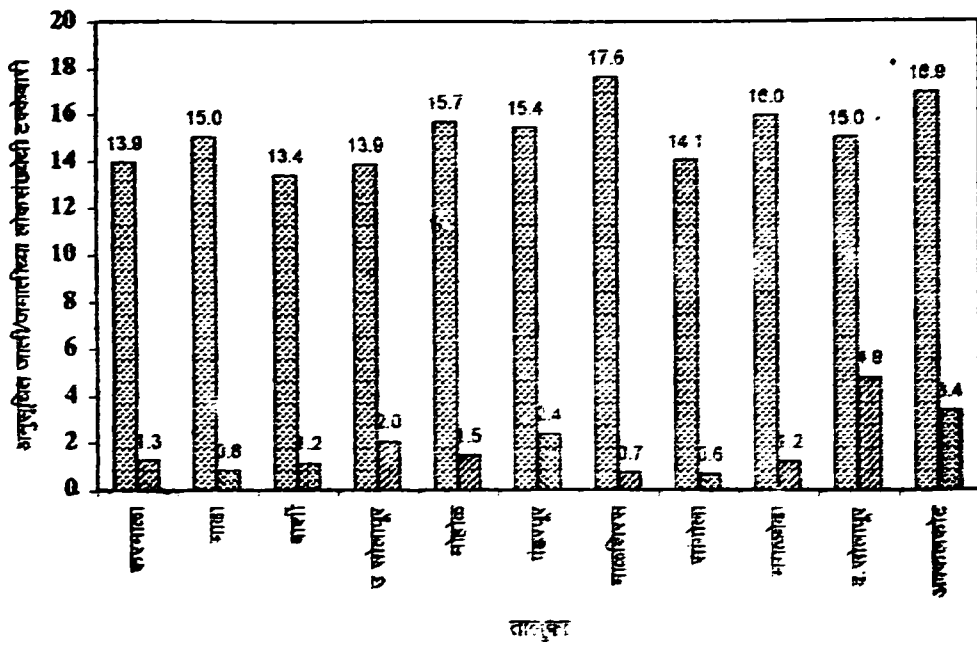
आलेख क्र.3
जिल्ह्यातील साक्षरतेचे प्रमाण
(जनसंख्येनुसार)



आलेख क्र.4
जिल्ह्यातील स्त्री-पुरुष प्रमाण
(जनसंख्येनुसार)



आलेख क्र. 5
जिल्ह्यातील अनुसूचित जाती/जमातीच्या लोकांसंबंधी तहसिलनिहाय टक्केवारी
(जनगणना 2001 नुसार)



▨ अनुसूचित जाती ▤ अनुसूचित जमाती

भाग-2 सांख्यिकीय तक्ते

तक्ता क्रमांक - 1.1

निवडक निर्देशक

जिल्हा - सोलापूर			संदर्भ कालावधी- 1960 ते 2006						
अ.नु.	नाव	परिमाण	संदर्भ वर्ष						
			1960-61	1970-71	1980-81	1990-91	2000-01	2004-05	2005-06
(1)	(2)	(3)	(4)	(5)	(6)	(7)	(8)	(9)	(10)
एक	क्षेत्रफळ व लोकसंख्या :							2001	2001
1	क्षेत्रफळ	चौ.कि.मी.	15057	15021	15017	14895	14895	14895	14895
2	गावे	संख्या	569	953	953	1142	1150	1150	1150
3	शहरे	संख्या	10	10	10	10	10	10	10
4	एकूण लोकसंख्या	हजार	1860	2254	2610	3231	3850	3850	3850
5	शहरी लोकसंख्येचे प्रमाण	टक्के	28%	27%	29%	29%	32%	32%	32%
6	घनता (लोकसंख्या प्रति चौ.कि.मी.)	संख्या	124	150	174	217	258	258	258
7	स्त्रिया प्रतिएक हजार पुरुष	संख्या	936	933	942	934	935	935	935
दोन	साक्षरतेचे प्रमाण							2001	2001
1	पुरुष	टक्के	36.89	46.40	53.59	70.10	81.99	81.99	81.99
2	स्त्रिया	टक्के	12.60	20.49	26.95	41.70	59.84	59.84	59.84
3	एकूण	टक्के	25.15	33.90	40.67	56.40	71.25	71.25	71.25
4	ग्रामीण	टक्के	19.2	28.2	34.9	34.87	68.26	68.26	68.26
5	नागरी	टक्के	40.6	49.1	54.6	54.36	77.51	77.51	77.51
तीन	स्थानिक स्वराज्य संस्था								
1	महानगरपालिका	संख्या	0	1	1	1	1	1	1
2	नगरपरिषदा	संख्या	10	9	9	9	9	9	9
3	कटक मंडळे	संख्या	0	0	0	0	0	0	0
4	पंचायत समित्या	संख्या	11	11	11	11	11	11	11
5	ग्राम पंचायती	संख्या	594	358	910	997	1028	1028	1028
चार	क्षेत्रवार जिल्हा व दरडोई उत्पन्न (चालू किंमतीनुसार)								
1	निव्वळ जिल्हा उत्पन्न	कोटी रु	उ.ना	उ.ना	उ.ना	उ.ना	6768	955092	955092
2	निव्वळ दरडोई उत्पन्न	रुपये	उ.ना	उ.ना	उ.ना	उ.ना	17662	23853	23853
3	राज्याच्या उत्पन्नात जिल्हाचा हिस्सा	टक्के	उ.ना	उ.ना	उ.ना	उ.ना	2.97	2.91	2.91
पाच	कृषि व सिंचन							98-99	
1	जंगलव्याप्त क्षेत्र	शंभर हेक्टर	350	331	326	373	319	319	319
2	लागवडीलायक क्षेत्र	--"	13310	14003	13266	13142	13187	13768	13770

तक्ता क्रमांक - 1.1

निव्वळक निर्देशक

जिल्हा - सोलापूर			संदर्भ कालावधी- 1960 ते 2006						
अनु.	बाब	परिमाण	संदर्भ वर्ष						
			1960-61	1970-71	1980-81	1990-91	2000-01	2004-05	2005-06
(1)	(2)	(3)	(4)	(5)	(6)	(7)	(8)	(9)	(10)
3.	पिकांखालील एकूण क्षेत्र		12284	11876	12376	11326	9560	9560	9811
3.1	तृणधान्ये	शंभर हेक्टर	10536	8153	8982	8201	6444	6444	6262
3.2	कडधान्ये	---	929	1654	1731	1108	1050	1050	1146
3.3	तेलबिया	---	1388	1251	966	1945	851	851	994
3.4	ऊस	---	112	136	208	497	734	734	815
3.5	कापूस	---	110	135	173	24	54	54	58
4	पिकांखालील निव्वळ क्षेत्र	---	11919	11154	11050	11450	9184	9184	9449
5.	दुसोटा क्षेत्राचे निव्वळ पेरलेल्या क्षेत्राशी प्रमाण	टक्के	3.06	3.07	2.88	9.95	4.09	4.09	3.83
6	सिंचनाखालील स्थूल क्षेत्र	शंभर हेक्टर	1303	1446	1821	2381	2887	2887	2899
7	सिंचनाखालील स्थूल क्षेत्राचे एकूण पिकांखालील स्थूल क्षेत्राशी प्रमाण	टक्के	10.6	12.18	14.71	21.02	30	30	30
8.	निव्वळ सिंचन क्षेत्र	शंभर हेक्टर	1112	1146	1349	1946	2504	2504	2517
9	कालव्यांदारे सिंचित क्षेत्र	---	238	270	312	471	619	619	607
10	विहिरींदारे सिंचित क्षेत्र	---	856	854	1038	1457	1885	1885	1910
11	इतर साधनांनी सिंचित क्षेत्र	---	18	22	471	337	383	383	381
सहा कृषि अवजारे (पशु गणना)									
			1966	1978	1982	1987	1992	1997	1997
1	लाफडी नांगर	हजार	12.3	14.844	16.128	25.744	30.243	15	15
2	लोखंडी नांगर	हजार	34.471	39.801	43.992	50.687	58.277	39	37
3	बैलगाड्या	हजार	41.01	51.049	54.489	27.866	35.399	35	35
4	ट्रॅक्टर	हजार	0.03	0.429	0.71	1.06	1.997	4	4
5	सिंचनाकरिता तेलावर चालणारे पंप	हजार	12.136	19.681	20.583	10.784	9.018	7	7
6	सिंचनाकरिता विद्युत्पंप	हजार	0.918	23.022	34.157	41.188	40.128	52	81
7	उसाचे चरक	हजार	1.314	1.123	1.223	0.833	1.082	1.781	1.781
7.1	शक्तीवर चालणारे	हजार	0.824	1.064	1.156	0.646	0.766	0.996	1.0
7.2	बैलाच्या मदतीने	हजार	0.49	0.059	0.067	0.187	0.316	0.785	0.8

तक्ता क्रमांक - 1.1

निवडक निर्देशक

जिल्हा - सोलापूर			संदर्भ कालावधी- 1960 ते 2006						
अनु.	बाब	परिमाण	संदर्भ वर्ष						
			1960-61	1970-71	1980-81	1990-91	2000-01	2004-05	2005-06
(1)	(2)	(3)	(4)	(5)	(6)	(7)	(8)	(9)	(10)
सात	पशुधन (पशुगणना)		1966	1978	1982	1987	1992	1997	1997
1	एकूण पशुधन	हजार	1300	1478	1629	1706	1867	2226	2226
2	दुभत्या गायी	--"--	80	72	85	105	119	96	154
3	दुभत्या म्हशी	--"--	41	55	57	69	90	113	113
4	शेंळया व मेंढया	--"--	566	810	831	875	1007	1226	1226
5	काँवडया व तत्सम पक्षी	--"--	473	905	1024	1384	2107	2084	2085
आठ	मत्स्य व्यवसाय								
1	एकूण मत्स्य उत्पादन	मे. टन	उ.ना.	उ.ना.	145	1800	1500	1610	1930
2	मच्छीमार सहकारी संस्था	संख्या	उ.ना.	उ.ना.	21	76	110	126	131
3	संस्थातील सभासद	संख्या	उ.ना.	उ.ना.	871	2278	2425	4071	4248
नऊ	सहकार क्षेत्र								
1	संस्था								
1.1	कृषि पतसंस्था	संख्या	857	895	851	898	1057	1156	1167
1.2	बिगर कृषि पतसंस्था	संख्या	78	168	509	1255	1112	1430	1478
1.3	उत्पादक संस्था	संख्या	121	829	1526	2498	3626	4659	4856
1.4	पणन संस्था	संख्या	उ.ना.	11	11	26	39	42	43
1.5	सामाजिक सेवा संस्था	संख्या	उ.ना.	उ.ना.	उ.ना.	1360	2305	2352	2504
2	सभासद								
2.1	कृषि पतसंस्था	संख्या	93777	183000	212700	354000	462000	559090	553828
2.2	बिगर कृषि पतसंस्था	संख्या	33568	23000	57000	128000	475000	576221	830123
2.3	उत्पादक संस्था	संख्या	7207	102000	260802	194652	288000	456812	456812
2.4	पणन संस्था	संख्या	उ.ना.	7186	9579	11246	14288	13205	12714
2.5	सामाजिक सेवा संस्था	संख्या	उ.ना.	उ.ना.	उ.ना.	137855	235000	828703	828703
3	खेळते भांडवल								
3.1	कृषि पतसंस्था	लाख रुपये	209	260	562	2771	57895	124553	120660
3.2	बिगर कृषि पतसंस्था	लाख रुपये	157	688	467	1868	23766	278722	286014
3.3	उत्पादक संस्था	लाख रुपये	24	2525	7835	23444	227502	268418	268418
3.4	पणन संस्था	लाख रुपये	उ.ना.	उ.ना.	उ.ना.	284	390	466	468
3.5	सामाजिक सेवा संस्था	लाख रुपये	उ.ना.	उ.ना.	उ.ना.	2678	111163	10622	10622

तक्ता क्रमांक - 1.1

निजडक निर्देशक

जिल्हा - सोलापूर			संदर्भ कालावधी- 1960 ते 2006						
अनु.	बाब	परिमाण	संदर्भ वर्ष						
			1960-61	1970-71	1980-81	1990-91	2000-01	2004-05	2005-06
(1)	(2)	(3)	(4)	(5)	(6)	(7)	(8)	(9)	(10)
4	दिलेली कर्जे								
4.1	शेती पतसंस्था	लाख रुपये	150	116	337	1029	48067	55936	47613
4.2	बिगर शेती पतसंस्था	लाख रुपये	157	उ.ना.	उ.ना.	उ.ना.	75810	157809	238897
4.3	उत्पादक संस्था	लाख रुपये	उ.ना.	उ.ना.	उ.ना.	उ.ना.	उ.ना.	उ.ना.	उ.ना.
4.4	पणन संस्था	लाख रुपये	उ.ना.	उ.ना.	उ.ना.	उ.ना.	उ.ना.	उ.ना.	उ.ना.
4.5	सामाजिक सेवा संस्था	लाख रुपये	उ.ना.	उ.ना.	उ.ना.	उ.ना.	उ.ना.	उ.ना.	उ.ना.
दहा	विजेचा वापर								
1	घरगुती	हजार कि.मि.तास	उ.ना.	8075	20315	82340	127689	132807	198500
2	वाणिज्यिक	हजार कि.मि.तास	उ.ना.	6484	13400	27620	98609	101580	59380
3	औद्योगिक	हजार कि.मि.तास	उ.ना.	76409	163322	309996	208715	223862	372680
4	कृषि	हजार कि.मि.तास	उ.ना.	उ.ना.	6649	5610	12300	14522	1161470
5	इतर	हजार कि.मि.तास	उ.ना.	31021	21008	33352	42933	48550	76430
6	एकूण	हजार कि.मि.तास	0	121989	224694	458918	490246	521321	1868460
7	विद्युतीकरण झालेली गावे	संख्या	7	377	870	1101	1142	1160	1160
अकरा	वाहतूक व दळणवळण								
1	रस्त्यांची एकूण लांबी	कि.मी.	1122	2901	9483	10592	12542	14108	14114
2	दर 100 चौ.कि.मी. क्षेत्रामागे रस्त्यांची लांबी	कि.मी.	7.45	19.31	63.15	71.11	84.20	94.72	94.76
3	दरलाख लोकसंख्ये मागेरस्त्याची लांबी	कि.मी.	60.32	128.70	363.33	327.82	325.77	366.44	366.60
4	एकूण मालवाहतूक वाहने	संख्या	उ.ना.	10492	21455	10352	23193	23398	24786
5	एकूण प्रवासी वाहने	संख्या	उ.ना.	20968	41603	52575	189929	251633	268315
6	रेल्वे मार्गांची एकूण लांबी	कि.मी.	451.78	451.48	447.97	424	368.09	375.4	375.4
7	डॉक कार्यालये	संख्या	282	426	505	516	532	530	529
8	तार कार्यालये	संख्या	22	38	68	187	187	32	0
9	दूरध्वनी	संख्या	1049	3326	6354	12650	96145	152044	163200
बारा	नांदणीकृत कारखाने व रोजगार								
1	चालू कारखाने	संख्या	332	353	1033	1906	2923	4269	4268
2	कामगारांची दैनिक उपस्थिती	संख्या	41966	26136	28342	29272	31391	25086	27716

तक्ता क्रमांक - 1.1

मिंत्रडक निरसक

जिल्हा - सोलापूर			संदर्भ कालावधी- 1960 ते 2006						
अनु.	बाब	परिमाण	संदर्भ वर्ष						
			1960-61	1970-71	1980-81	1990-91	2000-01	2004-05	2005-06
(1)	(2)	(3)	(4)	(5)	(6)	(7)	(8)	(9)	(10)
तेरा	शिक्षण								
1	प्राथमिक								
1.1	संस्था	संख्या	1569	1877	1900	2603	2850	2886	2886
1.2	विद्यार्थी	हजारात	230	324	383	489	508	510	510
1.3	शिक्षक	हजारात	578	875	10.44	11.79	13.72	14.33	14.33
	प्रति शिक्षक विद्यार्थी	संख्या	40	37	37	41	37	36	36
2	माध्यमिक व उच्च माध्यमिक								
2.1	संस्था	संख्या	96	195	230	531	634	713	713
2.2	विद्यार्थी	हजारात	27	61	109	242	366	365	365
2.3	शिक्षक	हजारात	1.02	2.33	3.82	7.59	9.77	10.11	10.11
2.4	प्रति शिक्षक विद्यार्थी	संख्या	26	26	29	32	36	36	36
3	महाविद्यालये								
3.1	संस्था	संख्या	6	18	20	28	50	46	46
3.2	विद्यार्थी	हजारात	3	13	21	43	27	35	35
3.3	शिक्षक	हजारात	0.14	0.51	0.88	1.36	1.26	0.97	0.97
3.4	प्रति शिक्षक विद्यार्थी	संख्या	21	26	24	32	21	37	37
चौदा	सार्वजनिक आरोग्य								
1	दवाखाने	संख्या	34	40	49	22	32	8	21
2	रुग्णालये	संख्या	3	5	10	14	14	13	16
3	प्राथमिक आरोग्य केंद्रे	संख्या	2	15	16	66	68	74	77
4	प्राथमिक आरोग्य उपकेंद्रे	संख्या	उ.ना.	उ.ना.	उ.ना.	उ.ना.	329	428	428
5	खाटा	संख्या	658	782	1626	1888	1845	462	1669
6	दर लाख लोकसंख्येमागे खाटा	संख्या	35	35	62	58	46	12	43
पंधरा	संकीर्ण								
1	बँक शाखा	संख्या	44	96	244	399	440	475	685
2	दूरदर्शन केबल चालक	संख्या	उ.ना.	उ.ना.	उ.ना.	उ.ना.	उ.ना.	596	365
3	दूरदर्शन केबल धारक	संख्या	उ.ना.	उ.ना.	उ.ना.	उ.ना.	उ.ना.	55436	77266
4	गोबर गॅस संयंत्रे	संख्या	उ.ना.	उ.ना.	उ.ना.	उ.ना.	उ.ना.	274	309

आधार :- जिल्हा सांख्यिकी कार्यालय,

टीप:- महाविद्यालये आकडेवारी मा.सहसंचालक, उ.शि., कोल्हापूर विभाग कोल्हापूर, यांचेकडून घेतली.

तक्ता क्रमांक - 2.1
लोकसंख्या विषयक निम्नडक आकडेवारी

जिल्हा - सोलापूर

संदर्भ वर्ष : जनगणना 2001

अ. क्र.	बाव/तहसील	ग्रामीण/नागरी	क्षेत्र चौकटि	लोकसंख्या			कुटुंबाची संख्या	लोकसंख्येची घनता	लिंग-पुरुष प्रमाण
				एकूण	पुरुष	स्त्रिया			
(1)	(2)	(3)	(4)	(5)	(6)	(7)	(8)	(9)	(10)
1	करमाळा	एकूण	1609.70	233316	121195	112121	46621	145	923
		ग्रामीण	1578.90	211388	109857	101531	42576	134	924
		नागरी	30.80	21928	11338	10590	4045	712	931
2	माळा	एकूण	1544.90	292611	152272	140339	58187	189	922
		ग्रामीण	1538.40	269834	140509	129325	53742	175	920
		नागरी	6.50	22777	11763	11014	4445	3504	930
3	बाशी	एकूण	1483.10	340831	176709	164122	68670	230	925
		ग्रामीण	1446.80	236046	122861	113185	48101	163	921
		नागरी	36.30	104785	53848	50937	20569	2887	940
4	ठ सोलापूर	एकूण	746.30	960803	490620	470183	178445	1287	953
		ग्रामीण	711.00	88325	45886	42439	17096	124	925
		नागरी	35.30	872478	444734	427744	161349	24716	962
5	मोहोळ	एकूण	1408.40	252526	131493	121033	50187	179	920
		ग्रामीण	1408.40	252526	131493	121033	50187	179	920
		नागरी	0.00	-	-	-	0	-	-
6	पंढरपूर	एकूण	1303.60	402707	210123	192584	76931	309	917
		ग्रामीण	1291.50	311328	162838	148490	59629	241	912
		नागरी	12.10	91379	47285	44094	17302	7552	933
7	माळशिरस	एकूण	1522.20	422600	219762	202838	80481	278	923
		ग्रामीण	1522.20	422600	219762	202838	80481	278	923
		नागरी	0.00	-	-	-	0	-	-
8	सांगोला	एकूण	1550.70	272077	140548	131529	50898	175	936
		ग्रामीण	1481.90	243961	125978	117983	45501	165	937
		नागरी	68.80	28116	14570	13546	5397	409	930

तक्ता क्रमांक - 2.1

लोकसंख्या विषयक निवडक आकडेवारी

जिल्हा - सोलापूर

संदर्भ वर्ष : जनगणना 2001

अ. क्र.	बाब. तहसील	ग्रामीण/ नागरी	क्षेत्र चौ.कि.मी.	लोकसंख्या			कुटुंबाची संख्या	लोकसंख्येची घनता	स्त्री-पुरुष प्रमाण
				एकूण	पुरुष	स्त्रिया			
(1)	(2)	(3)	(4)	(5)	(6)	(7)	(8)	(9)	(10)
9	मंगळवेढा	एकूण	1140.90	171261	89338	81923	32442	150	917
		ग्रामीण	988.60	149555	78086	71469	28373	151	915
		नागरी	152.30	21706	11252	10454	4069	143	929
10	द.सोलापूर	एकूण	1195.30	210774	109025	101749	39185	176	933
		ग्रामीण	1195.30	210774	109025	101749	39186	176	933
		नागरी	0.00	-	-	-	0	0	-
11	अक्कलकोट	एकूण	1390.30	290037	148538	141499	53044	209	953
		ग्रामीण	1383.60	227922	117095	110827	41687	165	946
		नागरी	6.70	62115	31443	30672	11357	9271	975
	एकुण जिल्हा	एकूण	14895.40	3849543	1989623	1859920	735092	258	935
		ग्रामीण	14546.60	2624259	1363390	1260869	506559	180	925
		नागरी	348.80	1225284	626233	599051	228533	3513	957

तक्ता क्रमांक - 2.1
लोकसंख्या विषयक निवडक आकडेवारी

जिल्हा - सोलापूर

संदर्भ वर्ष : जनगणना 2001

अ. क्र.	बाब/ तहसील	ग्रामीण/ नागरी	गावांची संख्या	शहरांची संख्या	साक्षरता (%)			मागासवर्गीय लोकसंख्या (%)		प्रक्षेपित लोकसंख्या (1 मार्च 2001)
					एकूण	पुरुष	स्त्रिया	अनुसूचित जाती	अनुसूचित जमाती	
(1)	(2)	(3)	(4)	(5)	(6)	(7)	(8)	(9)	(10)	(11)
1	करमाळा	एकूण	118	1	68.66%	79.41%	57.13%	13.95%	1.28%	250873
		ग्रामीण	118	-	67.22%	78.27%	55.36%	13.72%	1.27%	227460
		नागरी	-	1	82.34%	90.30%	73.90%	16.11%	1.40%	23423
2	माढा	एकूण	116	1	70.14%	80.40%	59.11%	15.05%	0.83%	313860
		ग्रामीण	116	-	68.95%	79.41%	57.69%	14.23%	0.82%	289693
		नागरी	-	1	83.81%	92.06%	75.24%	24.76%	1.02%	24180
3	बाशी	एकूण	137	1	74.09%	84.50%	63.04%	13.39%	1.15%	364259
		ग्रामीण	137	-	70.76%	82.15%	58.57%	12.92%	1.22%	251784
		नागरी	-	1	81.49%	89.80%	72.84%	14.47%	0.99%	112493
4	ड सोलापूर	एकूण	40	1	76.09%	86.04%	65.78%	13.86%	2.05%	1035349
		ग्रामीण	40	-	69.38%	80.10%	57.87%	17.82%	1.85%	87696
		नागरी	-	1	76.76%	86.64%	66.55%	13.46%	2.07%	953173
5	मोहोळ	एकूण	101	-	69.54%	80.00%	58.23%	15.69%	1.48%	272552
		ग्रामीण	101	-	69.54%	80.00%	58.23%	15.69%	1.48%	272552
		नागरी	-	-	-	-	-	-	-	-
6	पंढरपूर	एकूण	100	1	69.78%	80.32%	58.36%	15.45%	2.39%	435487
		ग्रामीण	100	-	66.36%	77.72%	53.98%	16.53%	1.61%	337772
		नागरी	-	1	80.99%	88.93%	72.53%	11.77%	5.04%	97795
7	माळशिरस	एकूण	117	-	71.67%	81.95%	60.63%	17.64%	0.70%	454688
		ग्रामीण	117	-	71.67%	81.95%	60.63%	17.64%	0.70%	454688
		नागरी	-	-	-	-	-	-	-	-
8	सांगोला	एकूण	102	1	66.28%	78.47%	53.41%	14.05%	0.65%	292134
		ग्रामीण	102	-	64.87%	77.49%	51.53%	14.06%	0.66%	261576
		नागरी	-	1	78.52%	86.86%	69.66%	13.97%	0.54%	30588

तथता क्रमांक - 2.1
लाकसंख्या विषयक निवडक आकडेवारी

जिल्हा - सोलापूर

संदर्भ वर्ष : जनगणना 2001

अ. क्र.	बाब/ तहसील	ग्रामीण/ नागरी	गावांची संख्या	शहरांची संख्या	साक्षरता (%)			मागासवर्गीय लोकसंख्या (%)		प्रक्षेपित लोकसंख्या (1 मार्च 2005)
					एकूण	पुरुष	स्त्रिया	अनुसूचित जाती	अनुसूचित जमाती	
(1)	(2)	(3)	(4)	(5)	(6)	(7)	(8)	(9)	(10)	(11)
9	मंगळवेढा	एकूण	81	1	66.67%	78.64%	53.68%	15.98%	1.21%	183391
		ग्रामीण	81	-	65.07%	77.43%	51.62%	16.57%	1.23%	160245
		नागरी	-	1	77.46%	86.97%	67.41%	11.88%	1.01%	23148
10	द.सोलापूर	एकूण	91	-	67.37%	79.69%	54.21%	15.02%	4.79%	225226
		ग्रामीण	91	-	67.37%	79.69%	54.21%	15.02%	4.79%	225226
		नागरी	-	-	-	-	-	-	-	-
11	अक्कलकोट	एकूण	135	3	67.74%	80.23%	54.71%	16.94%	3.36%	309288
		ग्रामीण	135	-	66.67%	79.11%	53.58%	18.37%	3.67%	243288
		नागरी	-	3	71.63%	84.32%	58.70%	11.70%	2.20%	66008
एकूण जिल्हा	एकूण	एकूण	1138	10	71.25%	81.99%	59.84%	15.02%	1.79%	4142792
		ग्रामीण	1138	-	68.26%	79.57%	56.12%	15.69%	1.64%	2811982
		नागरी	-	10	77.51%	87.15%	67.52%	13.57%	2.12%	1330810

आधार - भारताची जनगणना.

तक्ता क्रमांक - 2.2
लोकसंख्या आणि वृद्धीदर

जिल्हा-सोलापूर

संदर्भ वर्ष : 1951 -2011

जनगणना वर्ष	ग्रामीण/नागरी	लोकसंख्या			दशवार्षिक वृद्धीदर	वार्षिक चक्रवाढ वृद्धीदर
		एकूण	पुरुष	स्त्रिया		
(1)	(2)	(3)	(4)	(5)	(6)	(7)
1951	एकूण	1490446	766188	724258	-	-
	ग्रामीण	1020228	522849	497379	-	-
	नागरी	470218	243339	226879	-	-
1961	एकूण	1860102	960818	899284	1.2480	1.0224
	ग्रामीण	1340228	689161	651067	1.3137	1.0277
	नागरी	519874	271657	248217	1.1056	1.0101
1971	एकूण	2254369	1166281	1088088	1.2120	1.0194
	ग्रामीण	1637817	844227	793590	1.2220	1.0203
	नागरी	616552	322054	294498	1.1860	1.0172
1981	एकूण	2588139	1332914	1255225	1.1481	1.0139
	ग्रामीण	1820673	935492	885181	1.1116	1.0106
	नागरी	767466	397422	370044	1.2448	1.0221
1991	एकूण	3231057	1670516	1560541	1.2484	1.0224
	ग्रामीण	2301574	1192575	1108999	1.2641	1.0237
	नागरी	929483	477941	451542	1.2111	1.0193
2001	एकूण	3856543	1990623	1865920	1.1936	1.0179
	ग्रामीण	2630259	1364390	1265869	1.1428	1.0134
	नागरी	1226284	626233	600051	1.3193	1.0281
2011 प्रक्षेपित	एकूण	4623824	2381493	2242331	1.1990	1.0183
	ग्रामीण	3005886	1560958	1444928	1.1428	1.0134
	नागरी	1617938	820535	797403	1.3194	1.0281

आधार - भारताची जनगणना.

तक्ता क्रमांक - 2.3						
शहरांची वर्गवारी आणि त्यांची लोकसंख्या						
जिल्हा : सोलापूर				संदर्भ वर्ष : 2001		
अ. क्र.	शहराचे नाव	शहराचे वर्गीकरण	लोकसंख्या			लोकसंख्या वाढीचा दशवार्षिक वृद्धीदर
			एकूण	पुरुष	स्त्रिया	
(1)	(2)	(3)	(4)	(5)	(6)	(7)
1	सोलापूर	ब वर्ग न.पा.	872478	444734	427744	40.53
2	करमाळा	क वर्ग न.पा.	21928	11338	10590	12.32
3	कुर्डूवाडी	क वर्ग न.पा.	22777	11763	11014	5.48
4	बा शी	ब वर्ग न.पा.	104785	53848	50937	17.99
5	पंढरपूर	ब वर्ग न.पा.	91379	47285	44094	14.36
6	सांगोला	क वर्ग न.पा.	28116	14570	13546	34.81
7	मंगळवेढा	क वर्ग न.पा.	21706	11252	10454	10.42
8	अक्कलकोट	क वर्ग न.पा.	38213	19392	18821	8.45
9	मैदगी	क वर्ग न.पा.	12148	6029	6119	-2.68
10	दुानी	क वर्ग न.पा.	11754	6022	5732	11.14
एकूण नागरी			1225284	626233	599051	31.82
आधार - भारताची जनगणना.						

तक्ता क्रमांक - 2.4

मुख्य व सीमांतिक काम करणा-यांचे उद्योग गटनिहाय वर्गीकरण

जिल्हा - सोलापूर

संदर्भ वर्ष : 2001

अ. क्र.	काम करणा-यांचे क्षेत्र	एकूण	ग्रामीण	नागरी
1	2	3	4	5
मुख्य काम करणारे				
1	शेतकरी	525775	516858	8917
2	शेतमजूर	377394	362829	14565
3	वस्तुनिर्माण प्रक्रिया, सेवा व दुरुस्त्या इ. घरगुती उद्योगात काम करणारे	69419	18524	50895
4	इतर काम करणारे	513379	205023	308356
5	एकूण मुख्य काम करणारे	1485967	1103234	382733
सीमांतिक काम करणारे				
6	शेतकरी	69664	68442	1222
7	शेतमजूर	123583	119159	4424
8	वस्तुनिर्माण प्रक्रिया, सेवा व दुरुस्त्या इ. घरगुती उद्योगात काम करणारे	14692	8640	6052
9	इतर काम करणारे	49135	28708	20427
10	एकूण सीमांतिक काम करणारे	257074	224949	32125
काम करणा-यांचे वर्गीकरण				
11	एकूण काम करणारे	1743041	1328183	414858
12	काम करणा-यांची एकूण लोकसंख्येशी टक्केवारी	45.28	66.76	22.31
13	एकूण काम न करणारे	2106502	661440	1445062
14	काम न करणा-यांची एकूण लोकसंख्येशी टक्केवारी	54.72	33.24	77.69
15	जिल्ह्याची एकूण लोकसंख्या	3849543	1989623	1859920

आधार - भारताची जनगणना

तक्ता क्रमांक - 2.5

धर्म व वयोगटानुसार लोकसंख्या (संख्या शंभरात)

जिल्हा - सोलापूर

संदर्भ वर्ष : 2001

अ.क्र.	बाब	एकूण	ग्रामीण	नागरी
(1)	(2)	(3)	(4)	(5)
धर्मानुसार				
1	बौद्ध	385	137	248
2	ख्रिश्चन	96	13	83
3	हिंदू	33869	24356	9513
4	जैन	279	121	158
5	मुस्लिम	3776	1569	2207
6	शीख	28	15	13
7	इतर	63	32	31
	सर्व धर्म (एकूण)	38496	26243	12253
वयोगटानुसार (वर्षे)				
1	0 - 6	5696	4028	1668
2	7 - 14	7317	5009	2308
2	15 - 19	3687	2384	1303
3	20 - 24	3192	2071	1121
4	25 - 29	2943	1946	997
5	30 - 34	2747	1851	896
6	35 - 39	2692	1813	879
7	40 - 49	3994	2685	1309
8	50 - 59	2500	1719	781
9	60 वर्षावरील	3682	2709	973
10	वय अनिर्देशित	46	28	18
	सर्व वयोगट (एकूण)	38496	26243	12253

आधार - भारताची जनगणना

तथ्यता क्रमांक - 2.6

परिचय रेषेखालील ग्रामीण कुटुंबे

जिल्हा - सोलापूर

संदर्भ - 1998

क्र. क्र.	तालुका	ग्रामीण कुटुंबांची एकूण संख्या	दरिद्र रेषेखालील ग्रामीण कुटुंबे												दरिद्र रेषेखालील एकूण कुटुंबांची संख्या	दरिद्र रेषेखालील कुटुंबांची टक्के घाटी	
			अनुसूचित जाती			अनुसूचित जमाती			इतर			एकूण					
			शेतकरी	शेतामजूर	इतर	शेतकरी	शेतामजूर	इतर	शेतकरी	शेतामजूर	इतर	शेतकरी	शेतामजूर	इतर			
(1)	(2)	(3)	(4)	(5)	(6)	(7)	(8)	(9)	(10)	(11)	(12)	(13)	(14)	(15)	(16)	(17)	
1	करमाळा	41930	उ.ना.	उ.ना.	उ.ना.	उ.ना.	उ.ना.	उ.ना.	उ.ना.	उ.ना.	उ.ना.	उ.ना.	3190	5833	1171	10750	25.64%
2	माढा	42375	उ.ना.	उ.ना.	उ.ना.	उ.ना.	उ.ना.	उ.ना.	उ.ना.	उ.ना.	उ.ना.	उ.ना.	2382	4359	1537	9298	21.94%
3	बाशी	53059	उ.ना.	उ.ना.	उ.ना.	उ.ना.	उ.ना.	उ.ना.	उ.ना.	उ.ना.	उ.ना.	उ.ना.	1711	6202	1485	9977	18.80%
4	उ सोलापूर	16534	उ.ना.	उ.ना.	उ.ना.	उ.ना.	उ.ना.	उ.ना.	उ.ना.	उ.ना.	उ.ना.	उ.ना.	859	2481	1097	4770	28.75%
5	मोहोळ	44382	उ.ना.	उ.ना.	उ.ना.	उ.ना.	उ.ना.	उ.ना.	उ.ना.	उ.ना.	उ.ना.	उ.ना.	2155	5138	3006	11037	24.87%
6	पंढरपूर	47212	उ.ना.	उ.ना.	उ.ना.	उ.ना.	उ.ना.	उ.ना.	उ.ना.	उ.ना.	उ.ना.	उ.ना.	562	1480	890	12678	26.85%
7	माळशिरस	85509	उ.ना.	उ.ना.	उ.ना.	उ.ना.	उ.ना.	उ.ना.	उ.ना.	उ.ना.	उ.ना.	उ.ना.	4753	12140	8913	28033	32.78%
8	सांगोला	46076	उ.ना.	उ.ना.	उ.ना.	उ.ना.	उ.ना.	उ.ना.	उ.ना.	उ.ना.	उ.ना.	उ.ना.	2630	6216	1579	10695	23.21%
9	मोगळवेढा	33345	उ.ना.	उ.ना.	उ.ना.	उ.ना.	उ.ना.	उ.ना.	उ.ना.	उ.ना.	उ.ना.	उ.ना.	3393	4203	1203	9126	27.37%
10	द. सोलापूर	42859	उ.ना.	उ.ना.	उ.ना.	उ.ना.	उ.ना.	उ.ना.	उ.ना.	उ.ना.	उ.ना.	उ.ना.	2541	6837	3048	13215	30.83%
11	अक्कलकोट	45865	उ.ना.	उ.ना.	उ.ना.	उ.ना.	उ.ना.	उ.ना.	उ.ना.	उ.ना.	उ.ना.	उ.ना.	4017	7123	2626	14750	32.16%
	एकूण	499206	0	0	0	0	0	0	0	0	0	0	28193	62012	26565	134329	26.91%

आधर:- प्रकल्प अधिकारी, जिल्हा ग्रामीण विकास यंत्रणा,

तक्ता क्रमांक - 3.1

क्षेत्रवार जिल्हा उत्पन्न व दरडोई जिल्हा उत्पन्न - चालू किंमतीनुसार

जिल्हा - सोलापूर

संदर्भ वर्ष : 2003-04 व 2004-05

अ. क्र.	क्षेत्र	वर्ष 2003-04 *		वर्ष 2004-05 @	
		स्थूल जिल्हा उत्पन्न	निव्वळ जिल्हा उत्पन्न	स्थूल जिल्हा उत्पन्न	निव्वळ जिल्हा उत्पन्न
(1)	(2)	(3)	(4)	(5)	(6)
1.1	कृषी	1175742	11062464	16206261	15248337
1.2	वन संवर्धन	1351557	1333517	1491581	1471672
1.3	मासेमारी	45833	39170	74171	63388
1.4	खाण व दगड खाणकाम	14281	11878	14343	11931
प्राथमिक क्षेत्र एकूण		13169095	12447029	17786356	16795328
2.1	नोंदणीकृत उद्योग	4872677	3700156	6415144	4871456
2.2	अनोंदणीकृत उद्योग	8800854	6915918	10505235	8255261
2.3	बांधकाम	4929823	4753111	5563296	5363876
2.4	वीज, गॅस व पाणीपुरवठा	1252311	772767	1408603	869210
द्वितीय क्षेत्र एकूण		19855665	16141952	23892278	19359803
3.1	रस्ते	1082135	871968	1208962	984952
3.2	परिवहन, साठवणूक	3456181	2738912	4140798	3281449
3.3	ढळणवळण	2534346	2124677	2838144	2279732
3.4	व्यापार व उपाहारगृहे	16103394	15684531	19565847	19056922
3.5	बँका व विमा उद्योग	10427917	9886740	11136730	10547020
3.6	व्यवसाय सेवा	7409133	6349260	8564729	7339550
3.7	सांख्यिक प्रशासन	4079023	3612349	4714965	4175535
3.8	इतर सेवा	11168074	10717705	12180129	11688947
तृतीय क्षेत्र एकूण		56260203	51986142	64350304	59354107
एकूण जिल्हा उत्पन्न		89284963	80575123	106028938	95509238
दरडोई जिल्हा उत्पन्न (रु)		22528	20331	26481	23853
एकूण राज्य उत्पन्न		3280524659	2904100248	3718776349	3284514570
दरडोई राज्य उत्पन्न (रु)		32587	28848	36423	32170
एकूण जिल्हा उत्पन्नाची राज्य उत्पन्नाशी टक्केवारी		2.72	2.77	2.85	2.91

टिप : 1) * अस्थायी @ प्रारंभिक 2) आकडे पूर्णांकात दिल्याने बेरजा जुळतीलच असे नाही.

आधार - अर्थ व सांख्यिकी संचालनालय, मुंबई

तक्ता क्रमांक - 3.2

क्षेत्रवार जिल्हा उत्पन्न व दरडोई जिल्हा उत्पन्न - स्थिर किमतीनुसार (1993-94)

जिल्हा - सोलापूर

संदर्भ वर्ष : 2003-04 व 2004-05

(लाख रु)

अ. क्र.	क्षेत्र	वर्ष 2003-04 *		वर्ष 2004-05 @	
		स्थूल जिल्हा उत्पन्न	निव्वळ जिल्हा उत्पन्न	स्थूल जिल्हा उत्पन्न	निव्वळ जिल्हा उत्पन्न
(1)	(2)	(3)	(4)	(5)	(6)
1	इंधन	6682693	6336596	8274093	7845576
1	वन उद्योग	531927	523805	533675	525526
1	मापमाती	24775	21129	32965	28113
1	खाण व दगड खाणकाम	6897	5692	7030	5802
प्राथमिक क्षेत्र एकूण		7246292	6887222	8847763	8405017
2	नांदणीकृत उद्योग	2877775	2070322	3528588	2538528
2	अनांदणीकृत उद्योग	5904185	4802016	6458112	5252539
2	बोधकाम	2569965	2446616	2885303	2746819
2	वीज, गॅस व पाणीपुरवठा	735399	471568	850449	545342
द्वितीय क्षेत्र एकूण		12087324	9790522	13722452	11083228
3	रेल्वे	807604	683773	850329	725042
3	परिवहन, साठवणूक	1812928	1370610	2000735	1512596
3	दळणवळण	3699194	3470894	4550930	4168178
3	व्यापार व उपाहारगृहे	8898964	8622762	10186275	9870117
4	शेती व विमा उद्योग	5758119	5392961	5910330	5524832
4	व्यवसाय सेवा	3187878	2601769	3333603	2720702
4	सांख्यिक प्रशासन	2141715	1887702	2373273	2091797
4	इतर सेवा	5711684	5436406	5982142	5693829
तृतीय क्षेत्र एकूण		32018086	29466877	35187618	32307093
एकूण जिल्हा उत्पन्न		51351702	46144621	57757833	51795338
दरडोई जिल्हा उत्पन्न (रु)		12957	11643	14425	12936
एकूण राज्य उत्पन्न		1921904687	1687755672	2082532214	1823887020
दरडोई राज्य उत्पन्न (रु)		19091	16765	20397	17864
एकूण जिल्हा उत्पन्नाची एकूण राज्य उत्पन्नाशी टक्केवारी		2.67	2.73	2.77	2.84
टिप : 1) * अस्थायी @ प्रारंभिक 2) आकडे पूर्णांकात दिल्याने बेरजा जुळतीलच असे नाही.					
आधार - अर्थ व सांख्यिकी संचालनालय, मुंबई					

तक्का क्रमांक - 4.1

निवडक कृषि मालाच्या सरासरी घाऊक किंमती.

जिल्हा - सोलापूर

संदर्भ वर्ष :2005-06

अ. क्र.	कृषि मालाचे नांव	कृषि मालाचा वाण	मासिक सरासरी घाऊक किंमती (प्रति क्विंटल मूल्य रुपये)							
			एप्रिल	मे	जून	जुलै	ऑगस्ट	सप्टेंबर	ऑक्टोबर	नोव्हेंबर
(1)	(2)	(3)	(4)	(5)	(6)	(7)	(8)	(9)	(10)	(11)
1	गहू	संकरित	1000	1000	1000	1000	1042	1055	1055	1066
2	बाजरी	संकरित	466	508	511	560	615	565	578	590
3	हरभरा	संकरित	1488	1500	1596	1656	1645	1701	1768	1581
4	तूर	गावरान	1492	1615	1771	1899	1853	1758	1837	1756
5	उडीद	संकरित	1632	1434	1466	1753	1764	1825	2189	2279
6	गूळ	संकरित	1376	1445	1472	1569	1630	1625	1704	1506
7	ज्वारी	संकरित	425	उ.ना	उ.ना	उ.ना	500	उ.ना	उ.ना	उ.ना
8	मूग	चिनई	1475	1718	2240	2035	2511	1892	2068	2138
9	भुईमूग	पचबी	उ.ना	उ.ना	उ.ना	उ.ना	उ.ना	उ.ना	उ.ना	उ.ना
10	कांदे	संकरित	उ.ना	उ.ना	उ.ना	उ.ना	उ.ना	उ.ना	उ.ना	उ.ना
11	खुरशणी	गावरान	उ.ना	उ.ना	उ.ना	उ.ना	उ.ना	उ.ना	उ.ना	उ.ना
12	कापूस	लक्ष्मी 510	उ.ना	उ.ना	उ.ना	1900	1815	उ.ना	उ.ना	उ.ना

तक्ता क्रमांक - 4.1

निवडक कृषि मालाच्या सरासरी घाऊक किमती.

जिल्हा - सोलापूर

संदर्भ वर्ष : 2005-06

अ. क्र.	कृषि मालाचे नांव	कृषि मालाचा वाण	मासिक सरासरी घाऊक किमती (प्रति क्विंटल मूल्य रुपये)					मागील वर्षाची सरासरी
			डिसेंबर	जानेवारी	फेब्रुवारी	मार्च	एप्रिल	
(1)	(2)	(3)	(12)	(13)	(14)	(15)	(16)	(17)
1	गहू	संकरित	1068	1098	1107	1075	1047	825
2	बाजरी	संकरित	614	621	626	624	576	484
3	हरभरा	संकरित	1775	1614	1581	1754	1638	उ.ना
4	तूर	गावरान	1714	1593	1662	1846	1733	1299
5	उडीद	संकरित	2185	1949	1563	2500	1878	उ.ना
6	गूळ	संकरित	1445	1383	1346	1385	1491	उ.ना
7	ज्वारी	संकरित	427	451	उ.ना	उ.ना	451	498
8	मूग	घिनई	2090	2314	2102	2169	2063	उ.ना
9	भुईमूग	एचबी	उ.ना	उ.ना	उ.ना	उ.ना	उ.ना	उ.ना
10	कांदे	संकरित	उ.ना	उ.ना	उ.ना	उ.ना	उ.ना	उ.ना
11	खुरसणी	गावरान	उ.ना	उ.ना	उ.ना	उ.ना	उ.ना	उ.ना
12	कापूस	लक्ष्मी 510	उ.ना	उ.ना	उ.ना	उ.ना	1858	उ.ना

आधार- कृषि उत्पन्न बाजार समित्या, जिल्हा सोलापूर.

टिप:- कृषि मालाच्या ठराविक वाणाच्या किमती उपलब्ध नाहीत.

तक्ता क्रमांक - 4.2

जिल्हा:- सोलापूर जिल्हा मुख्यालयातील महत्वाच्या वस्तूंच्या मासिक सरासरी किरकोळ किंमती

(रुपये)

अ. क्र.	वस्तूचे नाव व प्रत	परिमाण	जानेवारी 2005	फेब्रुवारी 2005	मार्च 2005	एप्रिल 2005	मे 2005
(1)	(2)	(3)	(4)	(5)	(6)	(7)	(8)
1	तांदूळ	किलो	18.00	18.00	18.00	18.00	18.50
2	गहू	किलो	12.00	12.00	11.50	10.80	12.00
3	गव्हाचे पीठ	किलो	13.00	13.00	12.75	12.80	13.00
4	ज्वारी (संकरित)	किलो	7.00	7.00	7.00	7.00	7.00
5	ज्वारी (देशी)	किलो	14.00	14.00	11.75	10.00	10.00
6	बाजरी	किलो	8.00	8.00	8.00	8.00	8.00
7	काबुली चणा (अखडा)	किलो	40.00	40.00	40.00	40.00	40.00
8	हरभरा डाळ	किलो	23.00	20.00	20.00	23.60	24.00
9	तूरडाळ	किलो	30.00	26.00	26.00	28.00	30.00
10	मूगडाळ	किलो	28.00	28.00	28.00	32.40	34.00
11	उडीदडाळ	किलो	28.00	28.00	28.00	29.20	32.00
12	मसूरडाळ	किलो	30.00	30.00	29.50	28.00	29.00
13	मटकी	किलो	29.00	28.00	28.00	25.20	22.00
14	पांढरा वाटाणा	किलो	20.00	20.00	20.00	20.00	20.00
15	साबुदाणा	किलो	24.00	24.00	24.00	24.00	24.00
16	शेंगदाणे	किलो	31.00	30.00	34.00	34.40	34.00
17	रवा	किलो	12.00	12.00	12.00	12.40	13.00
18	मैदा	किलो	12.50	13.00	13.00	12.40	13.00
19	पोहे	किलो	14.25	14.00	14.00	14.00	15.00
20	साखर	किलो	19.25	18.25	18.75	19.00	19.00
21	गूळ पिवळा	किलो	18.50	18.00	18.00	19.60	19.00
22	गोडेतेल भुईमुगाचे(सुटे)	किलो	54.00	54.00	54.00	53.20	50.00
23	वनस्पती तूप (सुटे)	किलो	58.00	58.00	57.00	51.60	52.00
24	खोबरेल तेल (सुटे)	100ग्रॅम	7.50	7.50	7.50	8.50	9.75
25	म्हशीचे दूध (सुटे)	लीटर	15.00	15.00	15.00	15.40	17.00

तक्ता क्रमांक - 4.2

जिल्हा:- सोलापूर जिल्हा मुख्यालयातील महत्वाच्या वस्तूंच्या मासिक सरासरी किरकोळ किमती

(रुपये)

अ. क्र.	वस्तूचे नाव व प्रत	परिमाण	जून 2005	जुलै 2005	ऑगस्ट 2005	सप्टेंबर 2005
(1)	(2)	(3)	(9)	(10)	(11)	(12)
1	तांदूळ	किलो	22.00	22.00	22.00	22.00
2	गहू	किलो	12.00	12.00	12.00	12.00
3	गव्हाचे पीठ	किलो	13.00	13.00	13.00	13.00
4	ज्वारी (संकरित)	किलो	7.00	7.00	7.00	7.00
5	ज्वारी (देशी)	किलो	10.00	10.00	10.00	11.00
6	जाजरी	किलो	8.00	8.00	7.75	8.00
7	कावुली चणा (अख्खा)	किलो	40.00	40.00	40.00	40.00
8	हरभरा डाळ	किलो	25.50	26.00	26.00	26.00
9	नूरडाळ	किलो	33.00	34.00	34.00	34.00
10	भूगडाळ	किलो	34.00	34.00	36.00	36.00
11	उडीदडाळ	किलो	32.00	32.00	32.00	32.00
12	मसूरडाळ	किलो	28.00	28.00	28.00	28.00
13	मटकी	किलो	22.00	22.00	23.00	26.00
14	पांढरा वाटाणा	किलो	20.00	20.00	20.00	20.00
15	सावुदाणा	किलो	24.00	24.00	24.00	24.00
16	शंगदाणे	किलो	35.50	36.00	38.00	40.00
17	रवा	किलो	13.00	13.00	13.00	13.00
18	मैदा	किलो	13.00	13.00	13.00	13.00
19	पोहे	किलो	15.00	15.00	15.00	15.00
20	साखर	किलो	18.75	19.00	19.50	20.00
21	गूळ पिवळा	किलो	20.00	20.00	20.00	20.00
22	गांडेतेल भुईमुगाचे (सुटे)	किलो	50.00	52.00	53.00	56.25
23	वनस्पती तूप (सुटे)	किलो	52.00	52.00	52.00	55.50
24	खोबरत तेल (सुटे)	100ग्रॅम	9.00	9.00	9.00	9.00
25	म्हशीचे दूध (सुटे)	लीटर	17.00	17.00	17.00	17.00

तक्ता क्रमांक - 4.2

जिल्हा:- सोलापूर जिल्हा मुख्यालयातील महत्वाच्या वस्तूंच्या मासिक सरासरी किरकोळ किंमती

(रुपये)

अ. क्र.	वस्तूचे नाव व प्रत	परिमाण	ऑक्टोबर 2005	नोव्हेंबर 2005	डिसेंबर 2005	वर्षाची सरासरी	मागील वर्षाची
(1)	(2)	(3)	(13)	(14)	(15)	(16)	(17)
1	तांदूळ	किलो	22.00	22.00	22.00	20.38	18.00
2	गहू	किलो	12.00	12.00	12.00	11.86	10.58
3	गव्हाचे पीठ	किलो	13.00	13.00	13.00	12.96	13.00
4	ज्वारी (संकरित)	किलो	7.00	7.00	7.00	7.00	7.00
5	ज्वारी (देशी)	किलो	12.80	13.00	13.00	11.63	12.26
6	बाजरी	किलो	8.00	8.00	8.00	7.98	8.00
7	कावुर्ली चणा (अखडा)	किलो	40.00	40.00	40.00	40.00	23.70
8	हरभरा डाळ	किलो	26.40	28.75	30.00	24.94	23.85
9	तूरडाळ	किलो	34.40	35.75	36.00	31.76	32.53
10	मूगडाळ	किलो	35.60	35.00	36.00	33.08	28.00
11	उडीदडाळ	किलो	30.80	30.00	30.00	30.33	25.68
12	मसूरडाळ	किलो	28.00	28.00	29.00	28.63	29.46
13	मटकी	किलो	25.00	24.00	26.00	25.02	23.77
14	पांढरा वाटाणा	किलो	20.00	20.00	20.00	20.00	20.00
15	साबुदाणा	किलो	24.00	25.00	26.00	24.25	24.00
16	शेंगदाणे	किलो	39.40	39.00	38.00	35.78	32.68
17	रवा	किलो	13.00	13.00	13.00	12.70	12.64
18	मैदा	किलो	13.00	13.00	13.00	12.91	12.59
19	पोहे	किलो	15.00	15.00	15.00	14.69	14.39
20	साखर	किलो	20.00	20.00	20.00	19.29	16.04
21	गूळ पिठळा	किलो	18.60	18.00	18.00	18.98	18.75
22	गोडतेल भुईमुगाचे (सुटे)	किलो	59.60	59.00	56.00	54.25	54.86
23	वनस्पती तूप (सुटे)	किलो	56.00	56.00	52.00	54.34	55.47
24	खोबरेल तेल (सुटे)	100ग्रॅम	9.00	9.00	9.00	8.65	86.25
25	म्हशीचे दूध (सुटे)	लीटर	17.00	17.00	17.00	16.37	16.18

अ. क्र.	वस्तूचे नाव व प्रत	परिमाण	जानेवारी 2005	फेब्रुवारी 2005	मार्च 2005	एप्रिल 2005	मे 2005
(1)	(2)	(3)	(4)	(5)	(6)	(7)	(8)
26	म्हशीचे शुध्द तूप	किलो	160.00	160.00	160.00	176.00	200.00
27	बोकडाचे मांस	किलो	130.00	130.00	130.00	130.00	130.00
28	कोंबडी (ब्रायलर) न सोललेली	किलो	54.00	54.00	54.00	54.00	54.00
29	ताजे मासे (स्थानिक)	किलो	50.00	50.00	50.00	50.00	50.00
30	अंडी कोंबडीची (सुधारित)	डझन	18.00	18.00	18.00	18.00	18.00
31	आयोडीनयुक्त मीठ	किलो	7.50	7.50	7.50	7.50	7.88
32	हळद पावडर (सुटी)	100 ग्रॅम	5.00	5.00	5.00	5.00	5.00
33	गरम मसाला पावडर (स्थानिक)	100 ग्रॅम	36.00	36.00	36.00	36.00	36.00
34	वटाटे	किलो	7.50	7.75	8.00	7.20	8.00
35	कांदे	किलो	6.50	5.00	4.50	4.00	5.00
36	लसूण	100 ग्रॅम	3.00	3.00	3.00	2.60	2.00
37	केळी (जळगाव)	डझन	6.00	6.00	6.00	10.00	10.50
38	सफरचंद	किलो	40.00	40.00	42.50	60.00	72.50
39	चहापत्ती	किलो	144.00	144.00	144.00	144.00	143.00
40	रॉकेल (खु.बा.)	लीटर	0.00	0.00	0.00	0.00	0.00
41	रॉकेल (स्व.धा.दु.)	लीटर	0.00	0.00	0.00	0.00	0.00
42	पेट्रोल	लीटर	44.77	44.77	44.77	45.79	46.00
43	काडेपेटी	1 नग	0.50	0.50	0.50	0.50	0.50
44	धुण्याचा साबण	250ग्रॅम	8.00	8.00	8.00	8.00	8.00
45	प्रसाधन साबण	1 बडी	13.00	13.00	13.00	13.00	13.00
46	ब्रेड (स्थानिक)	400 ग्रॅम	10.00	10.00	10	10	10
47	गॅस सिलिंडर (स्वयंपाकाचा)	प्रत्येकी	301.78	301.78	301.78	306.89	308.17
48	टाल्कम पावडर (पॉन्डस/तत्सम)	100 ग्रॅम	28.00	28.00	28	28	28
49	डुब पेस्ट (फोल्गेट साधी/ तत्सम)	100 ग्रॅम	25.00	25.00	25	25	25
50	सोने (स्टॅण्डर्ड)	10 ग्रॅम	उ.ना.	उ.ना.	उ.ना.	उ.ना.	उ.ना.
51	चांदी	10 ग्रॅम	उ.ना.	उ.ना.	उ.ना.	उ.ना.	उ.ना.

तक्ता क्रमांक - 4.2

जिल्हा:- सोलापूर जिल्हा मुख्यालयातील महत्वाच्या वस्तूंच्या मासिक सरासरी किस्कोळ किंमती

(रुपये)

अ. क्र.	वस्तूचे नाव व प्रत	परिमाण	जून 2005	जुलै 2005	ऑगस्ट 2005	सप्टेंबर 2005
(1)	(2)	(3)	(4)	(10)	(11)	(12)
26	म्हशीचे शुध्द तूप	किलो	200.00	200.00	200.00	200.00
27	बोकडाचे मांस	किलो	130.00	130.00	130.00	130.00
28	कांबडी (ब्रायलर) न सोललेली	किलो	54.00	54.00	54.00	54.00
29	ताजे मासे (स्थानिक)	किलो	50.00	50.00	50.00	52.50
30	अंडी कांबडीची (सुधारित)	डझन	18.00	18.00	18.00	18.00
31	आयोडीनयुक्त मीठ	किलो	8.00	8.00	8.00	8.00
32	हळद पावडर (सुटी)	100 ग्रॅम	5.00	5.00	5.00	5.00
33	गरम मसाला पावडर (स्थानिक)	100 ग्रॅम	36.00	36.00	36.00	36.00
34	बटाटे	किलो	9.00	10.00	10.00	10.00
35	कांदे	किलो	5.50	6.00	7.75	9.50
36	लसूण	100 ग्रॅम	2.00	2.00	2.00	2.00
37	केळी (जळगाव)	डझन	12.00	12.00	10.50	8.25
38	सफरचंद	किलो	80.00	80.00	60.00	40.00
39	चहापत्ती	किलो	142.00	142.00	142.00	142.00
40	रॉकेल (खु.बा.)	लीटर	0.00	0.00	0.00	0.00
41	रॉकेल (स्व.धा.दु.)	लीटर	0.00	0.00	0.00	0.00
42	पेट्रोल	लीटर	47.73	48.30	48.30	48.30
43	काडेपेटी	1 नग	0.50	0.50	0.50	0.50
44	धुण्याचा साबण	250ग्रॅम	8.00	8.00	8.00	8.00
45	प्रसाधन साबण	1 बडी	13.00	13.00	13.00	13.00
46	ब्रॅड (स्थानिक)	400 ग्रॅम	10	10	10	10
47	गॅस सिलिंडर (स्वयंपाकाचा)	प्रत्येकी	308.17	308.17	308.17	308.17
48	टाल्कम पावडर (पॉन्डस/तत्सम)	100 ग्रॅम	28	28	28	28
49	टुय पेस्ट (कोलगेट साथी/ तत्सम)	100 ग्रॅम	25	25	25	25
50	सोने (स्टॅण्डर्ड)	10 ग्रॅम	उ.ना.	उ.ना.	उ.ना.	उ.ना.
51	चांदी	10 ग्रॅम	उ.ना.	उ.ना.	उ.ना.	उ.ना.

तक्ता क्रमांक - 4.2

जिल्हा:- सोलापूर जिल्हा मुख्यालयातील महत्वाच्या वस्तूच्या मासिक सरासरी किरकोळ किंमती (रुपये)

अ. क्र.	वस्तूचे नाव व प्रत	परिमाण	ऑक्टोबर 2005	नोव्हेंबर 2005	डिसेंबर 2005	वर्षाची सरासरी	मागील वर्षाची
(1)	(2)	(3)	(13)	(14)	(15)	(16)	(17)
26	म्हशीचे शुध्द तूप	किलो	200.00	200.00	200.00	188.00	178.96
27	बोकडाचे मांस	किलो	130.00	130.00	130.00	130.00	113.75
28	कोंबडी (ब्रॉयलर) न सोललेली	किलो	54.00	54.00	54.00	54.00	49.10
29	ताजे मासे (स्थानिक)	किलो	58.00	60.00	60.00	52.54	60.00
30	अंडी कोंबडीची (सुधारित)	डझन	18.00	18.00	18.00	18.00	15.90
31	आयोडीनयुक्त मीठ	किलो	8.00	8.00	8.00	7.82	7.00
32	हळद पावडर (सुटी)	100 ग्रॅम	5.00	5.00	5.00	5.00	5.10
33	गरम मसाला पावडर (स्थानिक)	100 ग्रॅम	36.00	36.00	36.00	36.00	38.75
34	बटाटे	किलो	10.00	10.00	10.00	8.95	8.75
35	कादि	किलो	6.80	6.00	7.00	6.13	5.93
36	लसूण	100 ग्रॅम	2.00	2.50	2.40	2.38	2.60
37	कंळी (जळगाव)	डझन	10.00	12.00	12.00	9.60	10.00
38	सफरचंद	किलो	32.00	40.00	40.00	52.25	43.17
39	चहापत्ती	किलो	142.00	142.00	142.00	142.75	125.83
40	रॉकेल (खु.वा.)	लीटर	0.00	0.00	0.00	0.00	10.00
41	रॉकेल (स्व.धा.दु.)	लीटर	0.00	0.00	0.00	0.00	9.80
42	पेट्रोल	लीटर	48.30	48.30	48.30	46.97	42.14
43	काडेपेटी	1 नग	0.50	0.50	0.50	0.50	0.50
44	धुण्याचा साबण	250ग्रॅम	8.00	8.00	8.00	8.00	8.00
45	प्रसाधन साबण	1 बडी	13.00	13.00	13.00	13.00	12.57
46	ब्रेड (स्थानिक)	400 ग्रॅम	10	10	10	10.00	10.00
47	गॅस सिलिंडर (स्वयंपाकाचा)	प्रत्येकी	308.17	308.17	308.17	306.47	274.43
48	टाल्कम पावडर (पॉन्डस/तत्सम)	100 ग्रॅम	28	28	28	28.00	28.00
49	दुय पल्ट (फोलगोट साधी/ तत्सम)	100 ग्रॅम	25	25	25	25.00	25
50	सोने (स्टॅण्डर्ड)	10 ग्रॅम	उ.ना.	उ.ना.	उ.ना.	उ.ना.	उ.ना.
51	चांदी	10 ग्रॅम	उ.ना.	उ.ना.	उ.ना.	उ.ना.	उ.ना.

आधार - अर्थ व सांख्यिकी संचालनालय, मुंबई

तक्ता क्रमांक - 4.3

ग्रहक किंमतीचे निर्देशांक (पायाभूत वर्ष : 1982=100)

जिल्हा सोलापूर		केंद्र					संदर्भ - 2005-06	
अ. क्र.	सहना वर्ष	अन्नगट	पान, सुपारी तंखाखू इ.	इंधन व दिवाबत्ती	घरबांधणी	कापड, बिछाने व पादत्राणे	संकीर्ण	सर्वसाधारण निर्देशांक
1	2	4	5	6	7	8	9	10
1	एप्रिल -05	483	670	528	948	352	576	526
2	मे -05	492	670	516	948	352	576	531
3	जून-05	491	उ.ना.	उ.ना.	उ.ना.	उ.ना.	उ.ना.	530
4	जुलै-05	498	उ.ना.	उ.ना.	उ.ना.	उ.ना.	उ.ना.	537
5	ऑगस्ट-05	509	उ.ना.	उ.ना.	उ.ना.	उ.ना.	उ.ना.	543
6	सप्टेंबर-05	512	उ.ना.	उ.ना.	उ.ना.	उ.ना.	उ.ना.	545
7	ऑक्टोबर-05	517	उ.ना.	उ.ना.	उ.ना.	उ.ना.	उ.ना.	548
8	नोव्हेंबर-05	529	उ.ना.	उ.ना.	उ.ना.	उ.ना.	उ.ना.	555
9	डिसेंबर-05	514	उ.ना.	उ.ना.	उ.ना.	उ.ना.	उ.ना.	548
10	जानेवारी-06	उ.ना.	उ.ना.	उ.ना.	उ.ना.	उ.ना.	उ.ना.	116
11	फेब्रुवारी-06	उ.ना.	उ.ना.	उ.ना.	उ.ना.	उ.ना.	उ.ना.	116
12	मार्च-06	उ.ना.	उ.ना.	उ.ना.	उ.ना.	उ.ना.	उ.ना.	117
वार्षिक सरासरी		505	670	522	948	352	576	434

आधार:- कामगार आयुक्त दाचे कार्यालय, मुंबई

तक्ता क्रमांक - 4.4
किंमतीचे महत्त्वाचे निर्देशांक

जिल्हा :- सोलापूर

संदर्भ - 2005-06

अ. क्र.	महिना / वर्ष	अखिल भारतीय घाऊक किंमत निर्देशांक (पायाभूत वर्ष 1993-94)	ग्राहक किंमत निर्देशांक							
			औद्योगिक कामगारांसाठी (पायाभूत वर्ष 1982)		महाराष्ट्र (पायाभूत वर्ष 2003)		शेतमजुरांसाठी (पायाभूत वर्ष 1986-87)		शहरी अश्रमिक कर्मचा-यांसाठी (पायाभूत वर्ष 1984-85)	
			सोलापूर	अखिल भारत	ग्रामीण	नागरी	महाराष्ट्र	अखिल भारत	सोलापूर	अखिल भारत
(1)	(2)	(3)	(4)	(5)	(6)	(7)	(8)	(9)	(10)	(11)
1	एप्रिल -05	191.6	526	529	105	106	348	341	414	443
2	मे-05	192.1	531	527	105.6	106.2	351	343	416	445
3	जून-05	193.2	530	529	107.1	107.0	353	345	417	448
4	जुलै-05	194.6	537	538	107.7	107.7	362	350	422	455
5	ऑगस्ट-05	195.3	543	540	108.5	108.5	366	352	424	456
6	सप्टेंबर-05	197.2	545	542	108.8	108.6	365	354	427	458
7	ऑक्टोबर-05	197.8	548	548	109	109.0	368	356	429	460
8	नोव्हेंबर-05	198.2	555	553	108.4	109.2	368	360	433	463
9	डिसेंबर-05	197.2	548	550	108.2	108.1	367	358	431	461
10	जानेवारी-06	196.3	116	551	107.3	107.3	363	357	431	462
11	फेब्रुवारी-06	196.4	116	551	106.9	107.2	364	357	427	461
12	मार्च-06	196.8	117	551	107.2	107.4	363	358	425	463

आधार:-1) केंद्रीय सांख्यिकीय संघटना, नवी दिल्ली. 2) आर्थिक सल्लागार, उद्योग मंत्रालय, भारत सरकार, नवी दिल्ली.

3) श्रम केंद्र, भारत सरकार, गिम्मला 4) कामगार आयुक्त यांचे कार्यालय, मुंबई

5) अर्थ व सांख्यिकी संचालनालय, मुंबई

तक्ता क्रमांक - 5.1
गोळा केलेला जमीन महसूल

जिल्हा- सोलापूर						संदर्भ वर्ष-2005-06			
अ. क्र.	तालुका	जमीन महसुलाची एकूण चालू मागणी	जमीन महसुलाची थकबाकी	एकूण मागणी	सूट	निलंबित वसुलीची रक्कम	वसुली पात्र रक्कम {5-(6+7)}	प्रत्यक्ष वसुली	खातेदारांची संख्या
(1)	(2)	(3)	(4)	(5)	(6)	(7)	(8)	(9)	(10)
1	करमाळा	36.32	0	36.32	0	0	36.32	36.32	71500
2	माढा	81.14	0	81.14	0	0	81.14	81.14	79056
3	बार्शी	120.75	0	120.75	0	0	120.75	120.75	93768
4	उ सोलापूर	66.61	0	66.61	0	0	66.61	66.61	37239
5	मोहोळ	66.87	0	66.87	0	0	66.87	66.87	119470
6	पंढरपूर	117.95	0	117.95	0	0	117.95	117.95	92753
7	माळशिरस	32.35	0	32.35	0	0	32.35	32.35	95688
8	सांगोला	47.90	0	47.90	0	0	47.90	47.90	87310
9	संगळवेढा	62.64	0	62.64	0	0	62.64	62.64	57083
10	द.सोलापूर	138.64	0	138.64	0	0	138.64	138.64	45594
11	अक्कलकोट	132.82	0	132.82	0	0	132.82	132.82	54667
जिल्हा एकूण		903.99	0	903.99	0	0	903.99	903.99	834138

आधार -जिल्हाधिकारी कार्यालय सोलापूर

तक्ता क्रमांक - 5.2

स्थानिक स्वराज्य संस्थाचे उत्पन्न व खर्च

जिल्हा :- सोलापूर

संदर्भ वर्ष-2005-06

(रूपये लाखात)

अ. क्र.	बाब	ग्राम-पंचायत	जिल्हा परिषद	महानगर पालिका	नगर परिषदा	कटक मंडळ
(1)	(2)	(2)	(4)	(5)	(6)	(7)
	स्थानिक स्वराज्य संस्थांची संख्या	1028	1	1	9	0
अ)	जमा					
1	सुरूवातीची शिल्लक	620	1971	3331	2985	-
2	चालू वर्षातील जमा					
	2.1 शासकीय अनुदाने व वर्गणी	1472	30979	986	3376	-
	2.2 सब प्रकारचे कर	1661	263	10171	998	-
	2.3 इतर जमा	669	28328	2131	1948	-
	2.4 एकूण (बाब 2.1 ते 2.3)	3802	59570	13288	6322	-
	एकूण प्राप्ती (सुरूवातीची शिल्लक मिळून)	4422.00	61541.00	16619.00	9307.00	-
ब)	खर्च					
3	चालू वर्षातील खर्च					
	3.1 सामान्य प्रशासन	338	3460	1473	829	-
	3.2 शिक्षण	194	14210	714	81	-
	3.3 सार्वजनिक आरोग्य	966	2639	4170	1972	-
	3.4 इतर	2118	38568	7453	3330	-
	एकूण (3.1 ते 3.4)	3616	58877	13810	6212	-
4	अखेरची शिल्लक	806.00	2664	2809	3095	-
		4422.00	61541.00	16619.00	9307.00	-

आधार :- 1) जिल्हा परिषद, 2) ग्रामपंचायत विभाग, जिल्हा परिषद, सोलापूर

3) महानगरपालिका/ कटक मंडळ/ नगरपरिषदा, जिल्हा - सोलापूर

*महानगरपालिकाची माहिती सन 2005-06 ची प्राप्त न झालेमुळे सन 2004-05 ची घेतली आहे.

तक्ता क्रमांक - 5.3					
बँक कार्यालये, वर्गीकृत बँकांची संख्या, ठेवी व कर्जे					
जिल्हा: - सोलापूर			संदर्भ वर्ष-2005-06		
अ. क्र.	तालुका	बँकांची कार्यालये असलेली गावे व शहरे	वर्गीकृत बँका (संख्या)	वर्गीकृत बँकांची शाखा कार्यालये	वर्गीकृत बँकांच्या ठेवी (लाख रुपये)
(1)	(2)	(2)	(4)	(5)	(6)
1	करमाळा	33	6	14	7127
2	माढा	49	7	18	10521
3	बाशी	50	8	20	13181
4	उ सोलापूर	60	20	52	88321
5	मोहाळ	36	5	10	4883
6	पंढरपूर	49	9	21	17093
7	माळशिरस	64	8	24	15056
8	सांगोला	44	7	14	8442
9	मंगळवेढा	26	5	10	3671
10	द.सोलापूर	29	5	13	8422
11	अक्कलकोट	33	6	16	10369
जिल्हा एकूण		473	86	212	187086
आधार :- जिल्हा अग्रणी बँक, (बँक ऑफ इंडिया.)					

तक्ता क्रमांक - 5.4
अल्पबचत कार्यक्रमाची प्रगती

जिल्हा - सोलापूर

संदर्भ वर्ष- 2005-06

(रुपये लाखात)

अ.क्र.	योजनेचे नाव	2005-06 अखेर अल्पबचत खातेदारांची संख्या	2004-05 मधील अल्पबचत खात्यांतील गुंतवणूक		सन 2005-06 मधील अल्पबचत खात्यांतील गुंतवणूक	
			ढोवळ	निव्वळ	ढोवळ	निव्वळ
(1)	(2)	(2)	(4)	(5)	(6)	(7)
1	टपाल बचत खाते	58704	5013.38	296.72	6383.97	166.74
2	पुनरावती ठेवी	245393	6304.85	1781.45	7039.88	2388.30
3	समयबद्ध ठेवी	9940	1106.62	325.44	1573.51	454.71
4	सार्वजनिक भविष्य निर्वाह निधी					
	4.1 स्टेट बँक	5219	उ.ना.	1025.95	उ.ना.	952.55
	4.2 बँक ऑफ महाराष्ट्र	670	423	423	509	509
	4.3 टपाल खाते	उ.ना.	उ.ना.	उ.ना.	उ.ना.	उ.ना.
	4.4 इतर बँका	उ.ना.	5442.71	3244.77	6331.57	4115.76
5	राष्ट्रीय बचत प्रमाणपत्रे	उ.ना.	1193.54	510.16	1799.98	417.10
6	इंदिरा विकास पत्रे	उ.ना.	उ.ना.	-293.81	उ.ना.	-294.48
7	किसान विकास पत्रे	उ.ना.	2019.93	1151.08	3136.54	1272.89
8	भासिक प्राप्ती योजना	47134	9055.98	7751.62	10053.22	8156.06
9	राष्ट्रीय बचत योजना-87	176	उ.ना.	-46.81	उ.ना.	-47.94
10	राष्ट्रीय बचत योजना-92	114	उ.ना.	-42.47	उ.ना.	-5.86
11	इतर सर्व योजना	उ.ना.	उ.ना.	-1.35	उ.ना.	-1.84
जिल्हा एकूण		367350	30560.01	16125.75	36827.67	18082.99

आधार :- सहायक संचालक (अल्पबचत), जिल्हाधिकारी कार्यालय

तक्ता क्रमांक - 5.5
आयुर्विमा विषयक आकडेवारी

जिल्हा :- सोलापूर

संदर्भ वर्ष-2005-06

अ. क्र.	नाव	परिमाण	तपशील
(1)	(2)	(2)	(4)
1	आयुर्विमा महामंडळाच्या जिल्हयातील शाखा	संख्या	5
2	चालू विमा पॉलिसीज् (मार्च 2006 अखेर)	संख्या	334874
3	मार्च अखेर व्यपगत विमा पॉलिसीज्	संख्या	143573
4	नवीन व्यवसाय (2005-06)		
	4.1 उतरविलेली विमापत्रे	संख्या	75361
	4.2 विमा रक्कम	(रु लाख)	32887.15
	4.3 विन्याचा प्रथम हप्ता रक्कम	(रु लाख)	2937.71
5	जिल्हयातील विमा प्रतिनिधींची संख्या		
	5.1 एकूण विमा प्रतिनिधी	संख्या	2511
	5.2 एकूण पैकी ग्रामीण विमा प्रतिनिधी	संख्या	1137
	5.3 एकूण पैकी महिला विमा प्रतिनिधी	संख्या	509
	5.4 एकूण महिला प्रतिनिधींपैकी ग्रामीण महिला प्रतिनिधी	संख्या	145

टीप - 1) वरील माहिती केवळ भारतीय जीवन विमा निगम यांच्याकडील असून यात खाजगी विमा कंपन्यांचा समावेश केलेला नाही

2) भारतीय जीवन विमा निगम शाखा पंढरपूरची माहिती 2004-05 ची घेतली आहे.

आधार :- भारतीय जीवन विमा निगम, सोलापूर

तक्ता क्रमांक - 6.1

जमिनीचा वापर

जिल्हा - सोलापूर

संदर्भ वर्ष : 1999-2000

अ. क्र.	तालुका	एकूण भौगोलिक क्षेत्र	जंगल व्यापक क्षेत्र	शेतीला उपलब्ध नसलेले क्षेत्र			पडीत जमिनीव्यतिरिक्त लागवड न झालेली एकूण जमीन
				बिगर शेती वापराखालील जमीन	पडीत/ लागवडी लायक नसलेली जमीन	एकूण (5+6)	
(1)	(2)	(3)	(4)	(5)	(6)	(7)	(8)
1	करमाळा	159580	5948	538	10574	11112	7638
2	माढा	152600	2584	2184	2284	4468	7299
3	बाशा	152250	2204	1453	5426	6879	6394
4	उ सोलापूर	68303	2133	1956	1945	3901	1556
5	मोहोळ	131689	1591	747	15418	16165	175
6	पंढरपूर	129437	7556	1279	6048	7327	3142
7	माळशिरस	160801	344	688	5040	5728	20532
8	सांगोला	159431	680	2380	12368	14748	17991
9	मंगळवेढा	114159	7030	1569	2223	3792	3983
10	द. सोलापूर	119463	1827	2513	2065	4578	2175
11	अक्कलकोट	140130	0	199	0	199	4814
जिल्हा एकूण		1487843	31947	15506	63391	78897	75699

तक्ता क्रमांक - 6.1

जमिनीचा वापर

जिल्हा - सांलापूर

संदर्भ वर्ष : 1999-2000

अ. क्र.	तालुका	पडीत जमीन			निव्वळ क्षेत्र	एकापेक्षा अधिक (दुसोटा क्षेत्र)	लागवडी खालील एकूण क्षेत्र (12+13)	लागवडी- लायक क्षेत्र
		चालू पड	इतर पड	एकूण पड (4+10)				
(1)	(2)	(9)	(10)	(11)	(12)	(13)	(14)	(15)
1	करमाळा	24355	21913	46268	148614	1322	149936	202520
2	माढा	14986	14809	29795	109453	1988	111441	146547
3	बाशा	23459	21207	50666	26137	3892	30029	83197
4	उ सोलापूर	9823	10239	20062	40711	2430	43141	62329
5	मोहोळ	10289	11775	22064	91752	3276	95028	113991
6	पंढरपूर	10729	9709	20438	92979	1867	94846	116559
7	माळशिरस	18309	19429	37738	96440	5672	102112	154710
8	सांगोला	21913	22303	44216	81736	2979	84715	143943
9	मंगळवेढा	9818	11101	20919	75259	4452	79711	100161
10	द. सोलापूर	12567	15581	28148	82775	3899	86674	113098
11	अक्कलकोट	18368	17801	36169	99048	4376	103424	140031
जिल्हा एकूण		174616	181867	356483	944904	36153	981057	1377086
आधार- कृषि आयुक्तालय, पुणे								

तक्ता क्रमांक - 6.2
निरनिराळ्या पिकाखालील क्षेत्र

जिल्हा - सोलापूर

संघर्ष वर्ष : 1999-2000

(क्षेत्र हेक्टर)

अ. क्र.	तालुका	तांदूळ	गहू	खरीप ज्वारी	रब्बी ज्वारी	एकूण ज्वारी	बाजरी	मका
(1)	(2)	(3)	(4)	(5)	(6)	(7)	(8)	(9)
1	करमाळा	0	2580	0	42850	42850	7050	2060
2	माढा	343	2638	35	60950	60985	3250	225
3	बाशी	706	3221	159	51100	51259	2520	1247
4	उ. सोलापूर	176	1869	35	27500	27535	1626	326
5	मोहोळ	182	4253	0	55700	55700	3250	3003
6	पंढरपूर	17	19633	0	25200	25200	4620	6120
7	माळशिरस	505	20143	1775	26200	27975	5080	8076
8	सांगोला	0	2393	551	51500	52051	4280	4950
9	मंगळवेढा	68	1385	0	56400	56400	4520	1079
10	द. सोलापूर	495	3150	0	45200	45200	4087	167
11	अक्कलकोट	735	4980	0	37200	37200	4820	112
	जिल्हा एकूण	3227	66245	2555	479800	482355	45203	27365

तक्ता क्रमांक - 6.2
निरनिराळ्या पिकाखालील क्षेत्र

जिल्हा - सोलापूर

संदर्भ वर्ष : 1999-2000
(क्षेत्र हेक्टर)

अ. क्र.	तालुका	वरी	नाचणी	राळा	सावा	भादली	इतर तृण धान्ये	एकूण तृण धान्ये
(1)	(2)	(10)	(11)	(12)	(13)	(14)	(15)	(16)
1	करमाळा	0	10	0	0	0	0	54550
2	माढा	0	8	7	0	0	30	67486
3	बाशी	0	40	5	0	0	1200	60298
4	उ सोलापूर	0	0	0	0	0	0	31532
5	मोहोळ	0	0	9	0	0	0	66397
6	पंढरपूर	0	0	0	0	0	0	55590
7	माळशिरस	0	0	0	0	0	260	62039
8	सांगोला	0	0	0	0	0	157	63831
9	मंगळवेढा	0	0	0	0	0	89	63541
10	द. सोलापूर	0	0	21	0	0	0	53120
11	अक्कलकोट	0	0	0	0	0	0	47847
	जिल्हा एकूण	0	58	42	0	0	1736	626231

तक्ता क्रमांक - 6.2
निरनिराळ्या पिकाखालील क्षेत्र

जिल्हा - सोलापूर

संदर्भ वर्ष : 1999-2000
(क्षेत्र हेक्टर)

अ. क्र.	तालुका	हरभरा	तूर	मूग	उडीद	कुळीथ	मटकी	वाल
(1)	(2)	(17)	(18)	(19)	(20)	(21)	(22)	(23)
1	करमाळा	6880	900	145	0	1965	300	0
2	माढा	8120	4650	503	6	1572	2817	0
3	दाशी	4640	10477	344	250	0	510	0
4	उ सोलापूर	980	2553	48	22	208	173	0
5	मोहोळ	3810	1755	53	22	1034	2255	0
6	पंढरपूर	5550	277	36	0	101	386	0
7	माळशिरस	4340	527	0	0	1238	1030	2
8	सांगोला	2920	377	51	0	1060	1439	0
9	मंगळवेढा	2510	102	7	0	437	1415	0
10	द.सोलापूर	5220	3915	511	170	540	910	0
11	अक्कलकोट	6850	7297	2174	3100	285	10	0
	जिल्हा एकूण	51820	32830	3872	3570	8440	12775	2

तक्ता क्रमांक - 6.2
निरनिराळ्या पिकाखालील क्षेत्र

जिल्हा - सोलापूर

संवत्सरी वर्ष : 1999-2000
(क्षेत्र हेक्टर)

अ. क्र.	तालुका	वाटाणा	इतर कडधान्ये	एकूण कडधान्ये	एकूण अन्नधान्ये	ऊस	शिंपी	इतर मसाल्याचे पदार्थ
(1)	(2)	(24)	(25)	(26)	(27)	(28)	(29)	(30)
1	करमाळा	0	0	10190	64740	4665	310	473
2	माढा	0	5	17673	85159	3342	375	78
3	बाशी	0	1200	17421	77719	2277	264	671
4	उ सोलापूर	0	0	4084	35616	1252	228	19
5	मोहोळ	0	0	8929	75326	5768	496	40
6	पंढरपूर	0	0	6350	61940	19323	292	19
7	माळशिरस	0	0	8037	70076	17961	187	5
8	सांगोला	0	72	5919	69750	4705	264	9
9	मंगळवेढा	0	18	4489	68030	6871	206	26
10	द.सोलापूर	0	0	11266	64386	5780	422	51
11	अक्कलकोट	0	0	20246	68093	9596	661	15
	जिल्हा एकूण	0	1295	114604	740835	81540	3705	1406

तक्ता क्रमांक - 6.2
निरनिराळ्या पिकाखालील क्षेत्र

जिल्हा - सोलापूर

संदर्भ वर्ष : 1999-2000
(क्षेत्र हेक्टर)

अ. क्र.	तालुका	एकूण मसाल्याचे पदार्थ	आंबा	काजू	इतर फळे	भाजीपाला	कांदे	टोमॅटो
(1)	(2)	(3)	(32)	(33)	(34)	(35)	(36)	(37)
1	करमाळा	783	25	0	209	433	480	0
2	माढा	453	119	0	768	265	1825	87
3	बाशी	935	190	0	587	795	699	37
4	उ सोलापूर	247	94	0	552	188	455	87
5	मोहोळ	536	130	0	2045	363	2023	304
6	पंढरपूर	311	67	0	3799	514	609	71
7	माळशिरस	192	10	0	1837	478	880	0
8	सांगोला	273	84	0	1853	116	202	12
9	मंगळवेढा	232	5	0	716	123	216	38
10	द. सोलापूर	473	122	0	856	305	815	236
11	अक्कलकोट	676	133	0	296	178	116	177
जिल्हा एकूण		5111	979	0	13518	3758	8320	1049

तक्ता क्रमांक - 6.2
निरनिराळया पिकाखालील क्षेत्र

जिल्हा - सोलापूर

संदर्भ वर्ष : 1999-2000
(क्षेत्र हेक्टर)

अ. क्र.	तालुका	एकूण भाजीपाला	संकीर्ण खाद्य पिके	एकूण खाद्य पिके	कापूस	अंबाडी	इतर तंतू पिके
(1)	(2)	(38)	(39)	(40)	(41)	(42)	(43)
1	करमाळा	913	0	71335	340	0	0
2	माढा	2177	0	92018	1080	14	10
3	बाशी	1531	0	83239	0	165	0
4	उ सोलापूर	730	0	38491	30	5	0
5	मोहोळ	2690	0	86495	719	21	0
6	पंढरपूर	1194	0	86634	811	0	0
7	पाळशिरस	1358	0	91434	590	0	74
8	सांगोला	330	0	76995	909	0	0
9	मंगळवेढा	377	0	76231	317	0	0
10	द. सोलापूर	1356	0	72973	265	32	0
11	अक्कलकोट	471	0	79265	716	42	0
जिल्हा एकूण		13127	0	855110	5777	279	84

तक्ता क्रमांक - 6.2
निरनिराळ्या पिकाखालील क्षेत्र

जिल्हा - सोलापूर

संदर्भ वर्ष : 1999-2000
(क्षेत्र हेक्टर)

अ. क्र.	तालुका	एकूण तंतू पिके	भुईमूग	तीळ	नारळ	सुरीफूट	जवस
(1)	(2)	(44)	(45)	(46)	(47)	(48)	(49)
1	करमाळा	340	6540		7	1044	50
2	माढा	1104	6682		0	8822	74
3	बाशी	165	2872		0	1506	299
4	उ सोलापूर	35	1337		0	2720	45
5	मोहोळ	740	1945		0	3506	43
6	पंढरपूर	811	1006		0	1418	0
7	माळशिरस	664	2850		0	2246	7
8	सांगोला	909	846		5	1213	8
9	मंगळवेढा	317	243		0	604	0
10	द. सोलापूर	297	3853		0	5971	152
11	अक्कलकोट	758	4520		0	15098	297
	जिल्हा एकूण	6140	32694	0	12	44148	975

तक्ता क्रमांक - 6.2
निरनिराळया पिकाखालील क्षेत्र

जिल्हा - सोलापूर

संदर्भ वर्ष : 1999-2000

(क्षेत्र हेक्टर)

अ. क्र.	तालुका	कारळे	इतर गळीत धान्ये	एकूण गळीत धान्ये	इतर औषधी व मादक पदार्थ	आयुर्वेदिक व मादक पदार्थांची पिके	एकूण औषधी व मादक पदार्थ
(1)	(2)	(50)	(51)	(52)	(53)	(54)	(55)
1	करमाळा	8340	129	16110	15	0	15
2	माढा	1798	58	17434	18	0	18
3	बाशी	217	100	4994	0	0	0
4	उ सोलापूर	42	28	4172	10	0	10
5	मोहोळ	104	19	5617	17	0	17
6	पंढरपूर	3500	30	5954	25	0	25
7	माळशिरस	1150	910	7163	3	0	3
8	सांगोला	2020	429	4521	0	0	0
9	मंगळवेढा	1270	10	2127	0	0	0
10	द.सोलापूर	165	124	10265	11	0	11
11	अक्कलकोट	995	166	21076	30	0	30
	जिल्हा एकूण	19601	2003	99433	129	0	129

तक्ता क्रमांक - 6.2
निरनिराळ्या पिकाखालील क्षेत्र

जिल्हा - सोलापूर

संदर्भ वर्ष : 1999-2000

(क्षेत्र हेक्टर)

अ. क्र.	तालुका	एकूण चारा पिके	संकीर्ण अखाद्य पिके	एकूण अखाद्य पिके	लागवडी खालील एकूण क्षेत्र	दुसऱ्या क्षेत्र	लागवडी खालील निव्वळ क्षेत्र
(1)	(2)	(56)	(57)	(58)	(59)	(60)	(61)
1	करमाळा	2036	0	18501	89836	132	88514
2	भाढा	865	2	19423	111441	198	109453
3	बाशी	1586	45	6790	90029	3892	86137
4	उ सोलापूर	411	22	4650	43141	2430	40711
5	मोहोळ	2138	21	8533	95028	3276	91752
6	पंढरपूर	1422	0	8212	94846	1867	92979
7	माळशिरस	2848	0	10678	102112	5672	96440
8	सांगोला	2290	0	7720	84715	2979	81736
9	मंगळवेढा	1036	0	3480	79711	4452	75259
10	द. सोलापूर	3033	95	13701	86674	3899	82775
11	अक्कलकोट	2335	60	24259	103524	4376	99148
	जिल्हा एकूण	20000	245	125947	981057	36153	944904

आधार- कृषी आयुक्तालय, पुणे

तक्ता क्रमांक - 6.3

मुख्य पिकांचे दर हेक्टरी अंदाजित उत्पादन

जिल्हा - सोलापूर				संदर्भ वर्ष : 2005-06			
1] प्रति हेक्टरी उत्पादन - किलो मध्ये				2] एकूण उत्पादन -- "00" मे. टन मध्ये			
अ. क्र.	पिकाचे नाव	प्रति हेक्टरी उत्पादन	एकूण उत्पादन	अ. क्र.	पिकाचे नाव	प्रति हेक्टर उत्पादन	एकूण उत्पादन
(1)	(2)	(3)	(4)	(1)	(2)	(3)	(4)
1	तांदूळ	247	1	17	जवस	299	1
2	गहू	1175	692	18	भुईमूग	720	42
3	ज्वारी	511	3614	19	मोहरी	0	0
4	बाजरी	450	67	20	तीळ ख.	214	1
5	बाली	0	0	21	कारळे	196	1
6	मका	168	478	22	ऊस	83	56605
7	नाचणी	0	0	23	नारळ	0	0
8	इतर धान्ये	247	2	24	कापूस	276	13
9	एकूण धान्ये	599	4856	25	ताग	210	0.2
10	हरभरा	761	334	26	मेस्टा[अंबाडी]	171	5
11	तूर	315	59	27	तंबाखू	0	0
12	उडीद	658	27	28	औषधी पदार्थ	0	0
13	मूग	764	21	29	सुंठ [आले]	981	9
14	मसूर	0	0	30	मिरची [लाल]	580	13
15	इतर कडधान्ये	430	3	31	हळद	1226	437
16	एकूण कडधान्ये	624	444	32	बटाटे	4547	394

टीप - 1) ऊसाचे उत्पादन ड्रेसड केनच्या स्वरूपात आहे.

2) बाब 26 मेस्टा: 1 गासडी = 180 कि.ग्रॅ.

3) कापसाचे उत्पादन "00" गाठीच्या स्वरूपात आहे. 1 गासडी = 170 कि.ग्रॅ.

4) उत्पादन अत्यल्प असल्यास निरंक द्यावे.

आधार - कृषि आयुक्तालय, पुणे

तक्ता क्रमांक - 6.4

निवडक केंद्रातील पर्जन्य दिवसांची संख्या व एकूण पर्जन्य

जिल्हा:- सोलापूर.

संदर्भ वर्ष : 2005

(पर्जन्य - मि.मी.)

अ. क्र.	तालुका / केंद्र	सरासरी		वर्ष 2005 मधील		सरासरीच्या तुलनेत वर्षातील पर्जन्याची टक्केवारी
		पर्जन्य दिवस (संख्या)	पर्जन्य	पर्जन्य दिवसांची संख्या	पर्जन्य	
(1)	(2)	(3)	(4)	(5)	(6)	(8)
1	करमाळा	153	575.20	42	560.10	97.40
2	माठा	153	598.70	45	630.60	105.30
3	ब्राशी	153	677.50	44	754.50	111.40
4	उ सोलापूर	153	699.10	49	744.70	106.50
5	मोहोळ	153	664.70	40	637.80	96.00
6	पंढरपूर	153	602.60	35	583.50	96.80
7	माळशिरस	153	510.10	32	313.00	61.40
8	सांगोला	153	537.30	26	389.50	72.50
9	मंगळवेढा	153	596.20	39	704.40	118.10
10	द.सोलापूर	153	707.00	49	744.70	105.30
11	अक्कलकोट	153	734.10	43	600.60	81.80

आधार : कृषि विकास अधिकारी, जिल्हा परिषद, सोलापूर

तक्ता क्रमांक - 6.5

द्विविध साधनांखालील ओलिताचे क्षेत्र

जिल्हा - सोलापूर

संदर्भ वर्ष : (1999-2000)

(क्षेत्र - हेक्टर)

अ. क्र.	तालुका	ओलिताखालील क्षेत्र		ओलिता खालील निव्वळ क्षेत्र(3+4)	ओलिता खालील स्थूल क्षेत्र	एकूण लागवडी खालील स्थूल क्षेत्र	ओलिता खालील स्थूल क्षेत्राची लागवडीखालील स्थूल क्षेत्राशी टक्केवारी
		पृष्ठभागीय	विहिरी				
(1)	(2)	(3)	(4)	(5)	(6)	(7)	(8)
1	करमाळा	5526	15424	20950	25620	89836	28.52
2	माढा	5087	19885	24972	28739	111442	25.79
3	बाशी	3961	13972	17933	19712	90029	21.90
4	उ सोलापूर	3508	8255	11763	12000	43141	27.82
5	मोहोळ	3974	19275	23249	25495	95028	26.83
6	पंढरपूर	16573	33832	50405	54332	94846	57.28
7	माळशिरस	5455	29337	34792	42793	102111	41.91
8	सांगोला	5827	12615	18442	23930	84715	28.25
9	मंगळवेढा	1529	2546	4075	8346	79711	10.47
10	द.सोलापूर	3797	17782	21579	22674	86674	26.16
11	अक्कलकोट	5464	18118	23582	26227	103524	25.33
एकूण		60701	191041	251742	289868	981057	29.55

आधार - कृषी आयुक्तालय, पुणे.

तक्ता क्रमांक - 6.6

निरनिराळ्या पिकांखालील ओलिताचे क्षेत्र

संदर्भ वर्ष : 1999-2000

जिल्हा - सोलापूर

(क्षेत्र - हेक्टर)

अ. क्र.	तालुका	तांदूळ	गहू	खरीप ज्वारी	रब्बी ज्वारी	एकूण ज्वारी	बाजरी
(1)	(2)	(4)	(3)	(6)	(7)	(8)	(9)
1	करमाळा	0	1685	0	6920	6920	987
2	माढा	10	1385	20	11580	11600	15
3	बाशी	452	1221	200	5350	5550	127
4	उ सोलापूर	11	848	0	3120	3120	0
5	मोहोळ	21	2180	0	3850	3850	0
6	पंढरपूर	50	9633	0	9910	9910	539
7	माळशिरस	530	7388	0	5570	5570	2884
8	सांगोला	58	1694	551	8850	9401	828
9	मंगळवेढा	52	415	0	1650	1650	1005
10	द. सोलापूर	142	2113	0	2580	2580	0
11	अक्कलकोट	655	1489	0	5430	5430	401
जिल्हा एकूण		1981	30051	771	64810	65581	6786

तक्ता क्रमांक - 6.6

निरनिराळ्या पिकाखालील ओलिताचे क्षेत्र

संदर्भ वर्ष : 1999-2000

जिल्हा - सोलापूर

(क्षेत्र - हेक्टर)

अ. क्र.	तालुका	मका	नाचणी	इतर तृण धान्ये	एकूण तृण धान्ये	हरभरा	तूर
(1)	(2)	(10)	(11)	(12)	(13)	(14)	(15)
1	करमाळा	2049	0	0	11641	1620	1510
2	माढा	849	0	0	13859	1045	105
3	बाशी	547	0	0	7897	1150	477
4	उ सोलापूर	216	0	0	4195	24	0
5	मोहोळ	837	0	0	6888	1830	0
6	पंढरपूर	1760	0	0	21892	2610	179
7	माळशिरस	1056	0	0	17428	443	128
8	सांगोला	1005	0	0	12986	616	377
9	मंगळवेढा	305	0	0	3427	260	102
10	द. सोलापूर	135	0	0	4970	930	0
11	वकलकोट	112	0	0	8087	1670	0
जिल्हा एकूण		8871	0	0	113270	12198	2878

तक्ता क्रमांक - 6.6

निरनिराळ्या पिकाखालील ओलिताचे क्षेत्र

संदर्भ वर्ष : 1999-2000

(क्षेत्र - हेक्टर)

जिल्हा - सोलापूर

अ. क्र.	तालुका	वाटाणा	इतर कडधान्ये	एकूण कडधान्ये	एकूण अन्नधान्ये	ऊस	एकूण मसाल्याचे पदार्थ
(1)	(2)	(16)	(17)	(18)	(19)	(20)	(21)
1	करमाळा	0	0	3130	14771	3850	430
2	माडा	0	0	1150	15009	3850	431
3	बाशी	0	0	1627	9524	3710	719
4	उ सोलापूर	0	0	24	4219	2850	247
5	मोहोळ	0	0	1830	8718	7510	536
6	पंढरपूर	0	0	2789	24681	21310	310
7	माळशिरस	0	0	571	17999	18290	189
8	सांगोला	0	0	993	13979	3240	273
9	मंगळवेढा	0	0	362	3789	1290	813
10	द. सोलापूर	0	0	930	5900	7790	473
11	अक्कलकोट	0	0	1670	9757	7820	672
जिल्हा एकूण		0	0	15076	128346	81510	5093

तक्ता क्रमांक - 6.6

निरनिराळ्या पिकाखालील ओलिताचे क्षेत्र

संदर्भ वर्ष : 1999-2000

(क्षेत्र - हेक्टर)

जिल्हा - सोलापूर

अ. क्र.	तालुका	एकूण फळे	एकूण भाजीपाला	संकीर्ण खाद्यपिके	एकूण ख. पिके	कापूस	इतर तंतू पिके
(1)	(2)	(22)	(23)	(24)	(25)	(26)	(27)
1	करमाळा	884	1250	0	21185	0	0
2	माढा	692	1995	0	21977	160	45
3	बार्शी	1400	1064	0	16417	0	165
4	ड सोलापूर	1361	768	0	9445	0	5
5	मोहोळ	2680	2644	0	22088	60	30
6	पंढरपूर	4206	1229	0	51736	1240	0
7	माळशिरस	309	986	0	37773	490	73
8	सांगोला	3290	354	0	21136	1120	0
9	मंगळवेढा	1333	500	0	7725	205	0
10	द. सोलापूर	1388	1330	0	16881	600	32
11	अक्कलकोट	880	251	0	19380	815	42
जिल्हा एकूण		18423	12371	0	245743	4690	392

तक्ता क्रमांक - 6.6

निरनिराळ्या पिकाखालील ओलिताचे क्षेत्र

संदर्भ वर्ष : 1999-2000

जिल्हा - सोलापूर

(क्षेत्र - हेक्टर)

अ. क्र.	तालुका	एकूण तंतू पिके	मुईमूग	जजस/ सूर्यफूल	करडई	इतर गळिताची पिके	एकूण गळिताची पिके
(1)	(2)	(28)	(29)	(30)	(31)	(32)	(33)
1	करमाळा	0	3110	650	0	10	3770
2	माढा	205	3540	2220	0	0	5760
3	बाशी	165	1400	1280	0	0	2680
4	उ सोलापूर	5	640	1250	0	0	1890
5	मोहोळ	90	1120	2100	0	0	3220
6	पंढरपूर	1240	806	140	0	0	946
7	माळशिरस	563	1840	1210	0	414	3464
8	सांगोला	1120	476	500	0	8	984
9	मंगळवेढा	205	70	120	0	0	190
10	द. सोलापूर	632	2210	2470	0	0	4680
11	अक्कलकोट	857	4510	1040	0	0	5550
जिल्हा एकूण		5082	19722	12980	0	432	33134

तक्ता क्रमांक - 6.6

निरनिराळ्या पिकाखालील ओलिताचे क्षेत्र

संदर्भ वर्ष : 1999-2000

(क्षेत्र - हेक्टर)

जिल्हा - सोलापूर

अ. क्र.	तालुका	तंबाखू	इतर औषधी व मादक पदार्थ	एकूण औषधी व मादक पदार्थ	चा-याची पिके	संकीर्ण अखाद्य पिके	एकूण अखाद्य पिके	ओलिता-खालील एकूण क्षेत्र
(1)	(2)	(34)	(35)	(36)	(37)	(38)	(39)	(40)
1	करमाळा	0	15	15	650	0	4435	25620
2	माढा	3	14	17	780	0	6762	28739
3	बाशी	0	0	0	450	0	3295	19712
4	उ सोलापूर	7	3	10	650	0	2555	12000
5	मोहोळ	11	6	17	80	0	3407	25495
6	पंढरपूर	0	0	0	410	0	2596	54332
7	साळशिरस	0	3	3	990	0	5020	42793
8	सांगोला	0	0	0	690	0	2794	23930
9	मंगळवेढा	0	0	0	226	0	621	8346
10	द. सोलापूर	2	9	11	470	0	5793	22674
11	अक्कलकोट	4	26	30	410	0	6847	26227
जिल्हा एकूण		27	76	103	5806	0	44125	289868

आधार- 1) कृषि आयुक्तालय, पुणे

तक्ता क्रमांक - 6.7

सिंचन विहिरी

जिल्हा - सोलापूर

संदर्भ वर्ष : 1999-00

अ. क्र.	तालुका	सिंचन विहिरीची एकूण संख्या	वापरात असलेल्या विहिरींवर बसविजले		वापरात नसलेल्या सिंचन विहिरीची संख्या
			डिझेल पंप (संख्या)	विद्युत पंप (संख्या)	
(1)	(2)	(3)	(4)	(5)	(6)
1	करमाळा	3895	550	3220	860
2	माढा	6562	530	2640	265
3	बाशी	4994	750	4025	776
4	उ. सोलापूर	1722	297	2885	297
5	मोहोळ	3817	567	2003	224
6	पंढरपूर	11217	135	12350	1280
7	माळशिरस	3220	1835	41040	104
8	सांगोला	8506	170	2053	545
9	मंगळवेढा	6390	980	4390	409
10	द. सोलापूर	5871	960	3413	1827
11	अक्कलकोट	9170	430	2550	254
जिल्हा एकूण		65364	7204	80569	6841

आधार - कृषि आयुक्तालय

तक्ता क्रमांक - 6.8

कूपनलिका, हातपंप व विद्युत् पंप

जिल्हा :- सोलापूर		संवत्सरी वर्ष : 2005-06				
अ. क्र.	तालुका	2005-06 वर्षातील			माच 2006 अखेर	
		यशस्वी कूपनलिकांची संख्या	बसविलेल्या हातपंपांची संख्या	बसविलेल्या विद्युत् पंपांची संख्या	चालू असलेल्या हातपंपांची संख्या	चालू असलेल्या विद्युत् पंपांची संख्या
(1)	(2)	(3)	(4)	(5)	(6)	(7)
1	करमाळा	29	29	0	1202	23
2	माढा	60	60	0	1221	32
3	बाशी	35	35	0	793	84
4	उ सोलापूर	14	14	0	390	9
5	मोहोळ	36	32	2	1386	50
6	पंढरपूर	37	36	1	1471	30
7	माळशिरस	46	44	2	1471	42
8	सांगोला	27	25	2	1236	38
9	मंगळवेढा	60	57	3	1312	27
10	द.सोलापूर	65	63	2	943	29
11	अक्कलकोट	23	22	1	735	54
जिल्हा एकूण		432	417	13	12160	418

आधार - उप-अभियंता(यां), भूजल सर्वेक्षण व विकास यंत्रणा, सोलापूर

अ. क्र.	नाम/ तालुका	करमाळा	माढा	बाराही	उ सोलापूर	मोहोळ	पंढरपूर	
(1)	(2)	(3)	(4)	(5)	(6)	(7)	(8)	
1	संदर्भ वर्षात	जिल्हा परिषद	0	0	2	0	0	1
	पूर्ण झालेल्या कामांची संख्या	राज्य	0	0	0	0	0	0
		सहकारी	0	0	0	0	0	0
		एकूण	0	0	2	0	0	1
2	मार्च 2006 अखेर पूर्ण कामांची संख्या	जिल्हा परिषद	47	58	96	48	64	35
	राज्य	10	3	12	1	1	0	
	सहकारी	0	0	0	0	0	0	
	एकूण	57	61	108	49	65	35	
3	मार्च 2006 अखेर वापरात असलेल्या कामांची संख्या	जिल्हा परिषद	47	58	98	48	64	36
	राज्य	10	3	12	1	1	0	
	सहकारी	0	0	0	0	0	0	
	एकूण	57	61	110	49	65	36	
4	वापरात असलेल्या कामांचे लाभक्षेत्र (हेक्टर)	जिल्हा परिषद	1796	1692	2214	1504	1276	1453
	राज्य	3928	1156	4050	447	338	0	
	सहकारी	0	0	0	0	0	0	
	एकूण	5724	2848	6264	1951	1614	1453	
5	वापरात असलेल्या कामांखालील निव्वळ भौलित क्षेत्र (हेक्टर)	जिल्हा परिषद	1796	1692	2214	1504	1276	1453
	राज्य	1411	255	2535	95	21	0	
	सहकारी	0	0	0	0	0	0	
	एकूण	3207	1947	4749	1599	1297	1453	

अ. क्र.	बाब/ तालुका	माळशिरस	सांगोला	मंगळवेढा	द. सोलापूर	अवकलकोट	एकूण जिल्हा	
(1)	(2)	(9)	(10)	(11)	(12)	(13)	(18)	
1	संदर्भ वर्षात पूर्ण झालेल्या कामांची संख्या	जिल्हा परिषद	3	0	0	0	4	10
		राज्य	0	0	0	0	0	0
		सहकारी	0	0	0	0	0	0
		एकूण	3	0	0	0	4	10
2	मार्च 2006 अखेर पूर्ण कामांची संख्या	जिल्हा परिषद	65	62	53	55	64	647
		राज्य	0	6	7	3	8	51
		सहकारी	0	0	0	0	0	0
		एकूण	65	68	60	58	72	698
3	मार्च 2006 अखेर वापरात असलेल्या कामांची संख्या	जिल्हा परिषद	68	62	53	55	68	657
		राज्य	0	6	7	3	8	51
		सहकारी	0	0	0	0	0	0
		एकूण	68	68	60	58	76	708
4	वापरात असलेल्या कामांचे लाभक्षेत्र (हेक्टर)	जिल्हा परिषद	3036	2321	1954	2515	1749	21510
		राज्य	0	1884	1727	1181	2849	17560
		सहकारी	0	0	0	0	0	0
		एकूण	3036	4205	3681	3696	4598	39070
5	वापरात असलेल्या कामांखालील निव्वळ ओलित क्षेत्र (हेक्टर)	जिल्हा परिषद	3036	2329	1954	2515	1749	21518
		राज्य	0	348	105	264	305	5339
		सहकारी	0	0	0	0	0	0
		एकूण	3036	2677	2059	2779	2054	26857
टिप:- वरील माहितीमध्ये विहीरीखालील सिंचनक्षेत्राचा समावेश नाही.								
आधार:- 1)कार्यकारी अभियंता, सोलापूर पाटबंधारे विभाग, सोलापूर. 2)कार्यकारी अभियंता, ल.पा.(जि.प.) सोलापूर.								

तक्ता क्रमांक - 6.10
मोठे व मध्यम पाटबंधारे प्रकल्प

जिल्हा - सोलापूर

संदर्भ वर्ष: 2005-06

अ. क्र.	वाव	मोठे प्रकल्प		मध्यम प्रकल्प
		उजनी	वीरधरण	हिगणी
(1)	(2)	(3)	(4)	(5)
1	प्रकल्प ज्या तालुक्यात आहे त्या तालुक्याचे नाव	माढा	पुरंदर	बाशी
2	अ) काम पूर्ण झाल्याचे वर्ष	1980	1965	1977
	ब) अपूर्ण असल्यास काम पूर्ण होण्याचे अपेक्षित वर्ष	2009	-	2007
	क) प्रकल्पाचा अंदाजे खर्च रु. लाखात	140567.00	541.00	1135.90
	धरण			
3	धरणाची उंची (मी)			
	अ) मंजूर झालेली	43.28	34.55	21.87
	ब) पूर्ण झालेली	43.28	34.55	21.87
4	कालवा	उजवा/डावा	उजवा/डावा	उजवा/डावा
	अ) मंजूर झालेली लांबी (किमी)	548	92.20	23
	ब) पूर्ण झालेली लांबी (किमी)	445	92.20	23
5	कमाल क्षमता (द.ल.घ.मी.)	5320	278.53	45.51
6	31.03.2006 रोजी प्रत्यक्ष साठा (द.ल.घ.मी.)	665.04	113.63	18.01
7	एकूण लाभक्षेत्र (हेक्टर)	259539	192786	7234
8	लाभक्षेत्राखालील लागवडी लायक क्षेत्र (हेक्टर)	218607	154071	6188
9	प्रकल्प पूर्ण झाल्यावर ओलिताखाली येणारे क्षेत्र (हेक्टर)	259539	43241	5629
10	2005-06 मधील ओलिताखाली असलेले क्षेत्र (हेक्टर)	बारमाही	12000	3013.18

तक्ता क्रमांक - 6.10
मोठे व मध्यम पाटबंधारे प्रकल्प

जिल्हा - सोलापूर

संदर्भ वर्ष : 2005-06

अ. क्र.	बाब	मध्यम प्रकल्प		
		पिंपळगाव	दोरी	एकरुख
(1)	(2)	(6)	(7)	(8)
1	प्रकल्प ज्या तालुक्यात आहे त्या तालुक्याचे नाव	बाशी	अदकलकोट	उ. सोलापूर
2	अ) काम पूर्ण झाल्याचे वर्ष	काम प्रगती पथावर	जून 2006	1871
	ब) अपूर्ण असल्यास काम पूर्ण होण्याचे अपेक्षित वर्ष	2006	जून 2006	-
	क) प्रकल्पाचा अंदाजे खर्च रु. लाखात	6330.00	7304.00	14.21
	धरण			
3	धरणाची उंची (मी)			
	अ) मंजूर झालेली	18.70	15.20	21.45
	ब) पूर्ण झालेली	7.18	15.20	21.45
4	कालवा	उजवा/डावा	उजवा/डावा	उजवा/डावा
	अ) मंजूर झालेली लांबी (कि.मी)	30	नाही	21.10
	ब) पूर्ण झालेली लांबी (कि.मी)	0	नाही	21.10
5	कमाल क्षमता (द.ल.घ.मी.)	12.66	23.29	61.16
6	31.03.2006 रोजी प्रत्यक्ष साठा (द.ल.घ.मी.)	नाही	7.21	15.56
7	एकूण लाभक्षेत्र (हेक्टर)	3323	24150	6944
8	लाभक्षेत्राखालील लागवडी लायक क्षेत्र (हेक्टर)	2824	19300	6858
9	प्रकल्प पूर्ण झाल्यावर ओलिताखाली येणारे क्षेत्र (हेक्टर)	2400	13680	2610
10	2005-06 मधील ओलिताखाली असलेले क्षेत्र (हेक्टर)	बारमाही	-	0

तक्ता क्रमांक - 6.11

वाहिती धारणेचा प्रकार आणि क्षेत्रफळ गटानुसार वर्गीकरण

जिल्हा - सोलापूर

संदर्भ वर्ष - 1997

अ. क्र.	बाब	क्षेत्रफळ गट हेक्टर (आकार वर्ग)								
		0.0 ते 0.5	0.5 ते 1.0	1.0 ते 2.0	2.0 ते 5.0	5.0 ते 10.0	10.0 ते 20.0	20.0 व अधिक	एकूण	
2	(2)	(3)	(4)	(5)	(6)	(7)	(8)	(9)	(10)	
1	वैयक्तिक धारण	संख्या	29296	45463	98491	124878	43062	11908	1260	354358
		क्षेत्रफळ	8425.0	34532.0	145212.0	386504.0	292797.0	155077.0	40890.0	1063437.0
2	संगुल्ल धारण	संख्या	3954	3835	7484	12177	6513	2723	553	37239
		क्षेत्रफळ	932.0	2930.0	11052.0	38728.0	45726.0	36190.0	15550.0	151108.0
3	संस्था धारण	संख्या	0	0	0	0	0	0	0	0
		क्षेत्रफळ	0.0	0.0	0.0	0.0	0.0	0.0	0.0	0.0
4	एकूण धारण	संख्या	33250	49298	105975	137055	49569	14631	1813	391591
		क्षेत्रफळ	9357.0	37462.0	156264.0	425232.0	338523.0	191267.0	56440.0	1214545.0
5	पूर्णपणे ओलिताखालील	संख्या	13528	16622	22825	17853	3161	376	11	74376
		क्षेत्रफळ	3815.0	11002.0	27695.0	42391.0	12597.0	1994.0	35.0	99529.0
6	पूर्णपणे जिराईत धारण	संख्या	17056	27107	62607	79024	26690	7836	985	221305
		क्षेत्रफळ	4374.0	19526.0	83831.0	211160.0	147200.0	74816.0	14387.0	555294.0
7	अंशतः ओलिताखालील धारण क्षेत्र	संख्या	838	5007	19730	39179	19534	6352	808	91448
		क्षेत्रफळ	301.0	3616.0	27502.0	110749.0	110150.0	62175.0	12885.0	327378.0
		ओलिताखालील	160.0	1819.0	12613.0	41946.0	31576.0	13932.0	2876.0	104922.0
8	एकूण पिकाखालील क्षेत्र	जिराईत	4116.0	13821.0	40308.0	84337.0	44173.0	15926.0	2911.0	204592.0
		जिराईत	4374.0	19526.0	83831.0	211160.0	147200.0	74816.0	14387.0	555294.0
		एकूण	8490.0	33347.0	124139.0	295497.0	191373.0	90742.0	17298.0	759886.0

आधार - कृषि गणना - 1997

तक्ता क्रमांक - 6.12
कृषि अवजारे

जिल्हा - सोलापूर									संदर्भ वर्ष : 1997
									(परिमाण - संख्या)
अ. क्र.	तालुका	नागरांची संख्या		बैल	उसाचे चरक		ओलितासाठी		ट्रॅक्टर संख्या
		लाकडी	लोखंडी	गाड्यांची संख्या	शक्तीवर चालणारे	बैल मदतीने	तेलावर चालणारे	विद्युत् पंप	
(1)	(2)	(3)	(4)	(5)	(6)	(7)	(8)	(9)	(10)
1	करमाळा	822	2951	2645	27	29	1241	3714	190
2	माढा	1169	2763	2546	149	0	600	7598	314
3	बाशी	2	7110	5922	44	42	435	6672	316
4	उ सोलापूर	1250	1775	1791	75	35	512	2018	167
5	मोहोळ	2231	1392	1392	36	0	202	2378	47
6	पंढरपूर	1611	2435	2435	61	389	1122	4896	636
7	माळशिरस	1649	4842	4842	380	110	1244	9640	1217
8	सांगोला	912	3832	3832	5	6	814	6120	353
9	मंगळवेढा	869	1709	1709	26	3	280	1962	114
10	द. सोलापूर	2300	3027	3027	50	70	465	2599	210
11	अक्कलकोट	2222	5344	5344	143	101	549	4769	183
जिल्हा एकूण		15037	37180	35485	996	785	7464	52366	3747

आधार - कृषी गणना 1997

तक्ता क्रमांक - 6.13

पशुधन

जिल्हा - सोलापूर

संदर्भ वर्ष : 1997

अ. क्र.	तालुका	विदेशी /संकरित,गाई व बैल				
		अडीच वर्षावरील बैल				
		केवळ पैदाशी- करिता ठेवलेले वळू	पैदाशी व कामा- करिता उपयोगात आणलेले	केवळ कामा- करिता उपयोगात आणलेले	पैदाशीसाठी अथवा कामासाठी उपयोगात न आणलेले	एकूण 3 ते 6
(1)	(2)	(3)	(4)	(5)	(6)	(7)
1	करमाळा	7	204	841	50	1102
2	माढा	118	810	1621	106	2655
3	बाशी	62	90	411	48	611
4	उ सोलापूर	27	23	183	6	239
5	मोहाळ	90	231	592	49	962
6	पंढरपूर	119	369	1735	170	2393
7	माळशिरस	218	342	2047	111	2718
8	सांगोला	41	131	521	77	770
9	मंगळवेढा	22	102	332	21	477
10	द. सोलापूर	69	418	549	39	1075
11	अक्कलकोट	39	80	229	45	393
जिल्हा एकूण		812	2800	9061	722	13395

तक्ता क्रमांक - 6.13

पशुधन

जिल्हा - सोलापूर

संदर्भ वर्ष : 1997

अ. क्र.	तालुका	विदेशी/संकरित गाई व बैल					
		अडीच वर्षांवरील गाई				विदेशी संकरित अडीच वर्षा पर्यंतची वासरे	एकूण विदेशी संकरित गाई व बैल
		दुभत्या	एकदाही न त्रायलेल्या व आटलेल्या	इतर	एकूण (8+9+10)		
(1)	(2)	(8)	(9)	(10)	(11)	(12)	(13)
1	करमाळा	5005	2503	62	7570	5965	14637
2	माढा	9649	3938	226	13813	12972	29440
3	बाशी	3044	1864	26	4934	3921	9467
4	उ सोलापूर	935	401	17	1353	1045	2635
5	मोहोळ	4649	2288	174	7111	5985	14058
6	पंढरपूर	5985	4631	323	10939	9820	23155
7	माळशिरस	19297	11252	98	30647	25635	59000
8	सांगोला	5455	2868	35	8358	6266	15394
9	मंगळवेढा	1739	877	7	2623	2691	5791
10	द.सोलापूर	1711	659	21	2391	2422	5888
11	अक्कलकोट	696	426	4	1126	851	2370
	जिल्हा एकूण	58165	31707	993	90865	77575	181835

तक्ता क्रमांक - 6.13

पशुधन

जिल्हा - सोलापूर

संदर्भ वर्ष : 1997

अ. क्र.	तालुका	देशी गाई व बैल						
		तीन वर्षांवरील बैल					तीन वर्षांवरील गाई	
		केवळ पैदाशी करिता ठेवलेले बळ	पैदाशी व कामा करिता उपयोगात आणलेले	केवळ कामा करिता उपयोगात आणलेले	इतर	एकूण	दुभत्या	आटलेल्या व एकदाही न व्याय-लेल्या
(1)	(2)	(14)	(15)	(16)	(17)	(18)	(19)	(20)
1	करमाळा	67	3954	17353	351	21725	8090	4524
2	माढा	388	1728	9492	533	12141	5440	3325
3	बाशी	163	1285	23524	767	25739	10661	7185
4	उ सोलापूर	202	429	6671	363	7665	3919	1733
5	मोहोळ	146	730	12133	168	13177	10274	4535
6	पंढरपूर	485	1351	11318	551	13705	10714	7944
7	माळशिरस	263	1472	13262	433	15430	12627	8335
8	सांगोला	203	699	12666	220	13788	11366	8014
9	मंगळवेढा	75	80	6564	41	6760	5666	3852
10	द. सोलापूर	278	1275	11393	165	13111	7602	3382
11	अक्कलकोट	359	1324	18118	314	20115	9148	5550
	जिल्हा एकूण	2629	14327	142494	3906	163356	95507	58379

तक्ता क्रमांक - 6.13

पशुधन

जिल्हा - सोलापूर

संदर्भ वर्ष : 1997

अ. क्र.	तालुका	देशी गाई व बैल				विदेशी/ संकरित व देशी एकूण गाई व बैल (13+24)
		तीन वर्षांवरील गाई		तीन वर्ष व त्या खालील देशी वासरे	एकूण देशी गाई व बैल (18+22+23)	
		इतर	एकूण गाई			
(1)	(2)	(21)	(22)	(23)	(24)	(25)
1	करमाळा	74	12688	11692	46105	60742
2	माढा	102	8867	10557	31565	61005
3	वाशी	84	17930	13871	57540	67007
4	उ सोलापूर	15	5667	6227	19559	22194
5	मोहोळ	297	15106	13979	42262	56320
6	पंढरपूर	401	19059	17938	50702	73857
7	माळशिरस	186	21148	22730	59308	118308
8	सांगोला	61	19441	18503	51732	67126
9	मंगळवेढा	23	9541	10314	26615	32406
10	द. सोलापूर	121	11105	8476	32692	38580
11	अक्कलकोट	61	14759	11836	46710	49080
जिल्हा एकूण		1425	155311	146123	464790	646625

तक्ता क्रमांक - 6.13

पशुधन

जिल्हा - सोलापूर

संदर्भ वर्ष : 1997

अ. क्र.	तालुका	म्हशी व गेडे						
		तीन वर्षांवरील रेडे					तीन वर्षांवरील म्हशी	
		केवळ पैदाशी साठी ठेवलेले	पैदाशीसाठी व कामासाठी ठेवलेले	फक्त कामा साठी ठेवलेले	इतर	एकूण	दुभत्या	आटलेल्या व एकदाही न व्यायलेल्या
(1)	(2)	(26)	(27)	(28)	(29)	(30)	(31)	(32)
1	करमाळा	48	68	99	5	220	4919	2741
2	माढा	246	591	665	38	1540	5132	2852
3	दाशी	237	56	117	6	416	11253	7248
4	ड सोलापूर	127	66	67	10	270	8063	3329
5	मोहोळ	190	253	366	59	868	9703	5225
6	पंढरपूर	431	505	780	140	1856	17257	11222
7	माळशिरस	231	200	673	51	1155	14319	9079
8	सांगोला	165	159	180	32	536	13512	7726
9	मंगळवेढा	71	45	205	14	335	6360	3563
10	द.सोलापूर	263	252	312	57	884	11608	4473
11	अक्कलकोट	281	174	141	80	676	11282	7045
जिल्हा एकूण		2290	2369	3605	492	8756	113408	64503

तक्ता क्रमांक - 6.13

पशुधन

जिल्हा - सोलापूर

संदर्भ वर्ष : 1997

अ. क्र.	तालुका	म्हशी व रेडे			एकूण गोजातीय	मेढ्या	
		तीन वर्षावरील म्हशी		रेडके तीन वर्षे व त्या खालील			
		इतर	एकूण				
(1)	(2)	(33)	(34)	(35)	(36)	(37)	(38)
1	करमाळा	18	7678	5804	13702	74444	15834
2	माढा	50	8034	7909	17483	78488	15564
3	वाशी	37	18538	11103	30057	97064	8476
4	उ सोलापूर	32	11424	7008	18702	40896	2695
5	मोहोळ	80	15008	11293	27169	83489	26091
6	पंढरपूर	648	29127	26958	57941	131798	18807
7	माळशिरस	160	23558	20375	45088	163396	115638
8	सांगोला	77	21315	17058	38909	106035	96808
9	मंगळवेढा	50	9973	9097	19405	51811	24046
10	द. सोलापूर	131	16212	8802	25898	64478	4826
11	अक्कलकोट	38	18365	11358	30399	79479	6870
जिल्हा एकूण		1321	179232	136765	324753	971378	335655

तक्ता क्रमांक - 6.13

पशुधन

जिल्हा - सोलापूर

संदर्भ वर्ष : 1997

क्र. सं.	तालुका	बक-या	घोडे व शिंगरे	इतर पशुधन	एकूण पशुधन	एकूण कॉबडया	एकूण कुक्कुट पक्षी
(1)	(2)	(39)	(40)	(41)	(42)	(43)	(44)
1	करमाळा	86409	120	3278	180085	151100	151128
2	साढा	75599	87	678	170416	135846	135846
3	वाशी	69821	79	2574	178014	110759	110976
4	उ सोलापूर	35142	161	2358	81252	169113	169113
5	मोहोळ	88430	49	1811	199870	103880	103880
6	पंढरपूर	106868	69	6238	263780	217663	217713
7	माळशिरस	142410	573	4111	426128	650138	650138
8	सांगोला	121429	59	504	324835	352970	352973
9	मंगळवेढा	51143	23	1089	128112	110646	110646
10	द.सोलापूर	47230	144	1700	118378	36802	36802
11	अक्कलकोट	66035	51	2320	154755	45325	45332
जिल्हा एकूण		890516	1415	26661	2225625	2084242	2084547
आधार - पशुगणना -1997							

तक्ता क्रमांक - 6.14
पशुवैद्यकीय संस्था

जिल्हा - सोलापूर

संदर्भ वर्ष-2005-06

अ. क्र.	तालुका	पशुवैद्यकीय सर्व-चिकित्सालय	पशुवैद्यकीय दवाखाने (राज्य तथा स्थानिक स्तर)	पशुवैद्यकीय प्रथमोपचार केंद्र	पशुरोग अन्वेषण प्रयोगशाळा (राज्य तथा स्थानिक स्तर)	फिरती पशुरोग नियंत्रण पथके	फिरते पशु वैद्यकीय दवाखाने
(1)	(2)	(3)	(4)	(5)	(6)	(7)	(8)
1	करमाळा	0	5	12	0	0	0
2	माढा	0	6	9	0	0	0
3	बाशी	1	4	12	0	0	0
4	उ सोलापूर	1	3	7	0	0	0
5	मोहोळ	1	4	11	0	0	0
6	पंढरपूर	1	6	12	0	0	0
7	माळशिरस	1	11	15	0	0	0
8	सांगोला	0	6	12	0	0	0
9	मंगळवेढा	0	4	8	0	0	0
10	द. सोलापूर	0	4	8	0	0	0
11	अक्कलकोट	1	2	11	0	0	0
	जिल्हा एकूण	6	55	117	0	0	0

तक्ता क्रमांक - 6.14
पशुवैद्यकीय संस्था

जिल्हा - सोलापूर

संदर्भ वर्ष-2005-06

अ. क्र.	तालुका	दक्षता पथके / तपासणी नाका	अ. क्र.		पशु पैदास क्षेत्र	सघन कुक्कुट घरटे	मेष पैदास क्षेत्र	शेळी पैदास क्षेत्र
			कृत्रिम रेतन केंद्रे	कृत्रिम रेतन उपकेंद्रे				
(1)	(2)	(9)	(10)	(11)	(12)	(13)	(14)	(15)
1	करमाळा	0	16	0	0	0	0	0
2	माढा	0	15	0	0	0	0	0
3	बार्शी.	0	17	0	0	0	0	0
4	उ सोलापूर	0	10	0	0	1	0	0
5	माहोळ	0	15	0	0	0	0	0
6	पंढरपूर	0	18	0	0	0	0	0
7	साळशिरस	0	25	0	0	0	0	0
8	सांगोला	0	18	0	1	0	1	1
9	मंगळवेढा	0	12	0	0	0	0	0
10	द. सोलापूर	0	12	0	0	0	0	0
11	अक्कलकोट	0	14	0	0	0	0	0
जिल्हा एकूण		0	172	0	1	1	1	1

आधार:- जिल्हा उपसंचालक पशुसंवर्धन, सोलापूर.

तक्ता क्रमांक - 6.15									
मान्यताप्राप्त पशुवध गृहे आणि त्यात कत्तले केलेल्या पशूंची संख्या									
जिल्हा - सोलापूर			संदर्भ वर्ष 2005-06						
अ. क्र.	तालुका	पशुवध गृहांची संख्या	कत्तले केलेले पशू (संख्या)						
			बैल	महिष वर्गीय	मेंढ्या/ मेंढे	शेळ्या / बोकड	डुकरे	इतर	एकूण
*	(2)	(3)	(4)	(5)	(6)	(7)	(8)	(9)	(10)
1	करमाळा	2	1657	403	-	2135	-	-	4195
2	बाशी	3	313	136	28	1011	-	-	1488
3	उ.सोलापूर	1	0	0	70376	84295			154671
3	अक्कलकोट	1	81	82	-	499	-	-	662
जिल्हा एकूण		7	2051	621	70404	87940	0	0	161016
आधार : महानगरपालिका(सर्व)/ नगरपालिका(सर्व)									

तक्ता क्रमांक - 6.16					
वनक्षेत्र					
जिल्हा - सोलापूर			संदर्भ वर्ष 2005-06		
(क्षेत्र चौ. कि. मी.)					
अ.क्र.	विभाग	राखीव	संरक्षित	अवर्गीकृत	एकूण
(1)	(2)	(3)	(4)	(5)	(6)
1	महसूल विभाग	154.85	0	0.99	155.84
2	वन विभाग	200.6	0	3.61	204.21
जिल्हा एकूण		355.45	0	4.6	360.05
<p>प्राधार :- मुख्य वन संरक्षक, महाराष्ट्र राज्य, नागपूर</p>					

तक्ता क्रमांक - 6.17				
मुख्य वं गौण वन उत्पादने				
जिल्हा - सोलापूर			संदर्भ वर्ष - 2005-06	
अ. क्र.	वन उत्पादने	एकूण उत्पादन	विक्री केलेले एकूण उत्पादन	एकूण विक्रीचे मूल्य (मागील शिलकी उत्पादन धरून) (हजार रुपयांत)
(1)	(2)	(3)	(4)	(5)
1	इमारती लाकूड (हजार घमी)	0	0	0
2	जळाऊ लाकूड (हजार घमी)	0	0	0
3	चंदन लाकूड (हजार घमी)	0	0	0
4	गौण वन उत्पादने			
	अ) बांबू (संख्या)	0	0	0
	ब) गवत इत्यादी (किंवल)	240	240	26.48
	क) विडी पाने (स्टॅ.बॅग)	0	0	0
	ड) डिक (किंवल)	0	0	0
5	इतर			
	1) आपटा पाने	0	0	0
	2) मोहाची फुले (किंवल)	0	0	0
	3) काजू / फळे	0	0	0
	4) हिरडा / वेहडा (किंवल)	0	0	0
	5) खाणी व खनिजे	0	0	0
	6) कारवी	0	0	0
	7) लाख (किंवल)	0	0	0
	8) इतर (परमिट फी, महसूल, पास फी, इतर जमा, सायवानी, बेलपाने, कडीपत्ता, जायफळ, घायपात ,काटे, गुलतुरा व इतर)	0	0	
6	एकूण गौण उत्पादने (4+5)	240	240	26.48
	जिल्हा एकूण (1+2+3+6)	240	240	26.48
आधार - उपवनसंरक्षक, सोलापूर आणि वन महामंडळ, सोलापूर.				

तक्ता क्रमांक 6.18

भूजल मत्स्यव्यवसाय

जिल्हा - सोलापूर

संदर्भ वर्ष - 2005-06

अ. क्र.	तालुका	नदीची लांबी (किमी)	मत्स्य व्यवसायासाठी अनुकूल क्षेत्र (तळी, सरोवरे व जलाशय)		मत्स्य व्यवसाया खाली आणलेले एकूण क्षेत्र (हेक्टर)	भूजल मत्स्य उत्पादन (मेट्रिक टन)	पकडलेल्या माशांची उत्पादकास मिळालेली किंमत (लाख रुपयांत)	मत्स्य व्यवसाय क्षेत्रासाठी वापरलेले मत्स्यबीज (लाखांत)	मत्स्य व्यवसाय सहकारी संस्था	
			संख्या	एकूण क्षेत्र (हेक्टर)					संख्या	सभासदांची संख्या
(1)	(2)	(3)	(4)	(5)	(6)	(7)	(8)	(9)	(10)	(11)
1	करमाळा	156.00	11.00	881	881	73	18.00	7.00	16	542
2	माढा	92.00	4.00	18291	18291	992	248.00	129.00	8	346
3	बाशी	32.00	17.00	2048	2048	107	27.00	13.00	35	927
4	ड सोलापूर	24.00	3.00	1045	1045	133	33.00	15.00	3	165
5	मोहोळ	48.00	2.00	762	762	72	18.00	8.00	6	127
6	पंढरपूर	80.00	1.00	1156	1156	184	46.00	6.00	3	105
7	माळशिरस	104.00	7.00	546	546	179	45.00	4.00	16	554
8	सांगोला	44.00	8.00	653	653	45	11.00	9.00	12	564
9	मंगळवेढा	52.00	9.00	388	388	32	8.00	7.00	7	186
10	द. सोलापूर	84.00	4.00	627	627	75	19.00	8.00	9	272
11	अक्कलकोट	56.00	10.00	659	659	38	10.00	5.00	15	460
जिल्हा एकूण		772	76	27056.00	27056.00	1930	483	211	131	4248

आधार :- जिल्हा मत्स्यव्यवसाय विकास अधिकारी, सोलापूर

तक्ता क्रमांक 6.19

दुग्ध विकास सहकारी संस्था

जिल्हा - सोलापूर						संदर्भ वर्ष -2005-06	
अ. क्र.	तालुका	दुग्ध विकास सहकारी संस्थांची संख्या	त्यांची एकूण सभासद संख्या	वर्षभरात संकलित केलेले दूध		शीत गृहांची संख्या	शीत गृहांची क्षमता (000 लिटर)
				एकूण (000 लिटर)	प्रतिदिन (सरासरी 000लिटर)		
(1)	(2)	(3)	(4)	(5)	(6)	(7)	(8)
1	करमाळा	415	21165	2042.90	56.01	1	30
2	माढा	537	27387	25936.20	71.06	1	100
3	बाशी	278	14178	7473.40	20.50	1	30
4	ठ सोलापूर	67	3417	2600.60	70.13	2	120
5	मोहोळ	275	14025	11640.60	31.90	1	20
6	पंढरपूर	336	17136	22114.60	60.60	1	50
7	माळशिरस	372	18972	41512.60	113.70	1	200
8	सांगोला	444	22644	25011.60	68.50	1	50
9	संगळवेढा	285	14535	10432.80	60.60	1	30
10	द.सोलापूर	83	4233	1973.90	5.40	-	-
11	अक्कलकोट	52	2652	930.80	2.60	-	-
जिल्हा एकूण		3144	160344	151670.00	561.00	10	630

आधार -- जिल्हा दुग्धशाळा विकास अधिकारी, सोलापूर.

तक्ता क्रमांक - 7.1		
विविध प्रकारच्या सहकारी संस्था		
जिल्हा - सोलापूर		संदर्भ : 31 मार्च 2006
अ.क्र.	सहकारी संस्थेचा प्रकार	संस्था
1	कृषि पतसंस्था (एकूण)	1167
	1.1. जिल्हा पथ्यवती सहकारी बँका	1
	1.2. प्राथमिक कृषी सहकारी संस्था	1164
	1.3. शेतकरी सेवा संस्था	-
	1.4. एम्स सहकारी संस्था (आदिवासी सहकारी संस्था)	-
	1.5. धान्य बँका	1
	1.6. इतर (जिल्हा कृषी ग्रामीण बँक)	1
2	बिगर - कृषी पतसंस्था (एकूण)	1478
	2.1. नागरी बँका	39
	2.2. नागरी पतसंस्था	1121
	2.3. कर्मचारी पतसंस्था	318
	2.4. इतर बिगर-कृषी पतसंस्था	-
3	पणन संस्था (एकूण)	43
	3.1. जिल्हा पणन संस्था	31
	3.11. सर्वसाधारण उद्देशीय	1
	3.12. विशेष उद्देशीय	1
	3.2. प्राथमिक पणन संस्था	11
	3.21. सर्वसामान्य तालुका खरेदी विक्री संघ	11
	3.22. विशेष पणन संस्था	-
	3.3. इतर पणन संस्था	-
4	एकूण उत्पादक सहकारी संस्था	4856
	4.1. साखर कारखाने	16
	4.2. इतर शोती प्रक्रिया संस्था	9
	4.3. विणकर संस्था	182
	4.4. विणकर संस्था (हातमाग)	167
	4.5. औद्योगिक वसाहती (संस्था)	13
	4.6. इतर औद्योगिक संस्था	353
	4.7. दुग्ध व्यवसाय संस्था	3146
	4.8. मत्स्यव्यवसाय संस्था	119
	4.9. सहकारी सूत गिरण्या	17
	4.10. उपसा जलसिंचन संस्था	410
	4.11. इतर उत्पादक संस्था	424
5	सामाजिक सेवा सहकारी संस्था	2504
	5.1. ग्राहक भांडारे	312
	5.2. गृहनिर्माण संस्था	728
	5.3. कामगार फंडाटदार संस्था	880
	5.4. इतर सहकारी संस्था	584
	एकूण संस्था (1 ते 3)	10048

आधार :- जिल्हा उपनिबंधक, सहकारी संस्था, सोलापूर

तक्ता क्रमांक - 7.2			
सहकारी संस्थांची वित्तीय स्थिती			
जिल्हा - सोलापूर		संदर्भ : 31 मार्च 2006	
अ. क्र.	बाब	परिमाण	संख्या
(1)	(2)	(3)	(4)
1	सहकारी संस्थांची संख्या	संख्या	10048
2	एकूण सभासद संख्या	हजार	2823
3	भरणा झालेले भागभांडवल		
	3.1 शासकीय भाग भांडवल	रुपये	656054123
	3.2 स्वनिधी	रुपये	4407636829
	3.3 एकूण	रुपये	5063690952
4	ठेवी	रुपये	25644267327
5	खेळते भांडवल	रुपये	69889649213
6	31 मार्च रोजी येजे कर्ज	रुपये	47958617493
7	वर्षभरात केलेले दर्जवाटप	रुपये	30955843546
8	खरेदीची किंमत	रुपये	17113978752
9	विक्रीची किंमत	रुपये	17456258327
10	नफा /तोटा		
	10.1 नफ्यातील संस्था	संख्या	4988
	10.2 नफ्याची रक्कम	रुपये	506355497
	10.3 तोट्यातील संस्था	संख्या	4426
	10.4 तोट्याची रक्कम	रुपये	927815423
	10.5 ना-नफा, ना-तोटा झालेल्या संस्था	संख्या	634
आधार :- जिल्हा उपनिबंधक, सहकारी संस्था, सोलापूर			

तक्ता क्रमांक - 7.3

सहकारी संस्थांची लेखापरीक्षण वर्गाप्रमाणे संख्या

जिल्हा - सोलापूर

संदर्भ : 31 मार्च 2006

अ. क्र.	तालुका	लेखापरीक्षण वर्गाप्रमाणे सहकारी संस्था				वर्गीकरण न केलेल्या	लेखापरीक्षण न झालेल्या	एकूण सहकारी संस्था
		अ	ब	क	ड			
(1)	(2)	(3)	(4)	(5)	(6)	(7)	(8)	(9)
1	करमाळा	35	276	109	8	0	407	835
2	माढा	38	240	122	11	0	690	1101
3	बाशी	42	122	138	21	0	524	847
4	ड. सोलापूर	148	322	60	10	0	1187	1727
5	मोहोळ	39	140	59	7	0	476	721
6	पंढरपूर	65	272	47	11	0	550	945
7	माळशिरस	140	323	32	3	0	571	1069
8	सांगोला	17	287	54	9	0	586	953
9	मंगळवेढा	40	149	43	7	0	486	725
10	द. सोलापूर	17	47	39	4	0	287	394
11	अक्कलकोट	0	17	67	15	0	258	357
जिल्हा एकूण		581	2195	770	106	0	6022	9674

आधार :- जिल्हा विशेष लेखापरीक्षण सहकारी संस्था वर्ग-1, सोलापूर

तक्ता क्रमांक - 7.4

राज्य/ जिल्हा कार्यक्षेत्र असलेल्या सहकारी बँकाचे कार्य

(रुपये हजारात)

जिल्हा - सोलापूर		संदर्भ : 31 मार्च 2006			
अ. क्र.	बाब	बँक शाखा			
		महाराष्ट्र राज्य सहकारी बँक, मुंबई	जिल्हा मध्यवर्ती सहकारी बँक लि.	जिल्हा औद्योगिक सहकारी बँक.	राज्य कृषी व ग्रामीण विकास बँक
1	(2)	(3)	(4)	(5)	(6)
1	बँक शाखा (संख्या)	उ.ना.	212	उ.ना.	उ.ना.
2	सभासद	उ.ना.	3857	उ.ना.	उ.ना.
	2.1 संस्था सभासद				
	2.2 वैयक्तिक सभासद	उ.ना.	2722	उ.ना.	उ.ना.
3	भाग भांडवल	उ.ना.	774947	उ.ना.	उ.ना.
4	राखीव व इतर निधी	उ.ना.	1209170	उ.ना.	उ.ना.
5	ठेवी	उ.ना.	15130314	उ.ना.	उ.ना.
6	खेळते भांडवल	उ.ना.	22228480	उ.ना.	उ.ना.
7	अल्प मुदतीची कर्जे वाटप	उ.ना.	6537476	उ.ना.	उ.ना.
	7.1 रोख पत				
	7.2 वटविलेली बिले				
	7.3 एकूण (7.1+7.2)				
	7.4 पैकी कृषि कर्जे	उ.ना.	1835075	उ.ना.	उ.ना.
8	मध्यम मुदतीची कर्जे वाटप	उ.ना.	1264176	उ.ना.	उ.ना.
9	दीर्घ मुदतीची कर्जे	उ.ना.	7960	उ.ना.	उ.ना.
10	येणे कर्जे	उ.ना.	7283814	उ.ना.	उ.ना.
	10.1 अल्प मुदतीची कर्जे				
	10.2 मध्यम मुदतीची कर्जे				
	10.3 दीर्घ मुदतीची कर्जे	उ.ना.	35544	उ.ना.	उ.ना.
11	थकलेले कर्जे	उ.ना.	1030331	उ.ना.	उ.ना.
	11.1 अल्प मुदतीची कर्जे				
	11.2 मध्यम मुदतीची कर्जे				
	11.3 दीर्घ मुदतीची कर्जे	उ.ना.	1632	उ.ना.	उ.ना.

आधार :- जिल्हा उपनिबंधक, सहकारी संस्था, सोलापूर

तक्ता क्रमांक - 7.5
सहकारी संस्थांचे कार्य

जिल्हा - सोलापूर

संदर्भ : 31.3.2006
(रुपये - हजारत)

अ. क्र.	तालुका	संस्थांची संख्या	सभासद संख्या					भाग भांडवल (रुपये)	स्तंभ-9 पैकी शासकीय भाग	राखीव आणि इतर तिथी (रुपये)	संस्थेने घेतलेली एकूण कर्ज (रुपये)
			अन्यल्प खातेदार	अल्प खातेदार	मोठे खातेदार	इतर सभासद	एकूण				
(1)	(2)	(3)	(4)	(5)	(6)	(7)	(8)	(9)	(10)	(11)	(12)
संस्था प्रकार - प्राथमिक कृषि संस्था											
1	करमाळा	113	2732	339	16393	2722	57373	130617	8	3620	1452176
2	माढा	170	2887	1300	17323	2886	60626	249530	17	5534	1425899
3	बाशी	136	3579	1117	21474	3579	75159	114292	79	10082	946549
4	उ सोलापूर	46	961	1245	5768	961	20185	44176	61	2543	386087
5	मोहोळ	119	2441	31738	14649	2441	51269	143033	162	7079	996971
6	पंढरपूर	133	3272	42539	19635	3272	68718	340694	38	57617	1849660
7	माळशिरस	131	2831	36805	16987	2831	59454	245290	171	57551	892773
8	सांगोला	81	2391	31090	14351	2391	50223	96708	2	5508	506559
9	मंगळवेढा	78	2225	28935	13356	2225	46741	79971	22	9480	410919
10	द. सोलापूर	68	1068	13887	6411	1068	22434	93407	28	13369	519735
11	अक्कलकूट	89	1983	25781	11899	1983	41646	110378	96	3648	972034
एकूण		1164	26370	342843	158246	26369	553828	1648096	684	176031	10359362
संस्था प्रकार - शेतकरी सेवा संस्था											
1	करमाळा	-	-	-	-	-	-	-	-	-	-
2	माढा	-	-	-	-	-	-	-	-	-	-
3	बाशी	-	-	-	-	-	-	-	-	-	-
4	उ सोलापूर	-	-	-	-	-	-	-	-	-	-
5	मोहोळ	-	-	-	-	-	-	-	-	-	-
6	पंढरपूर	-	-	-	-	-	-	-	-	-	-
7	माळशिरस	-	-	-	-	-	-	-	-	-	-
8	सांगोला	-	-	-	-	-	-	-	-	-	-
9	मंगळवेढा	-	-	-	-	-	-	-	-	-	-

तक्ता क्रमांक - 7.5
सहकारी संस्थांचे कार्य

जिल्हा - सोलापूर

संदर्भ : 31.3.2006
(रुपये - हजारत)

अ. क्र.	तालुका	संस्थांची संख्या	सभासद संख्या					भाग भांडवल (रुपये)	स्तंभ-9 पैकी शासकीय भाग	राखीव आणि इतर निधी (रुपये)	संस्थेचे घेतलेली एकूण कर्जे (रुपये)
			अत्यल्प खातेदार	अल्प खातेदार	माटे खातेदार	इतर सभासद	एकूण				
(1)	(2)	(3)	(4)	(5)	(6)	(7)	(8)	(9)	(10)	(11)	(12)
10	द.सोलापूर	-	-	-	-	-	-	-	-	-	-
11	अक्कलकॉट	-	-	-	-	-	-	-	-	-	-
एकूण		0									
संस्था प्रकार		- आदिवासी सहकारी संस्था									
1	करमाळा	-	-	-	-	-	-	-	-	-	-
2	माढा	-	-	-	-	-	-	-	-	-	-
3	वाशी	-	-	-	-	-	-	-	-	-	-
4	द.सोलापूर	-	-	-	-	-	-	-	-	-	-
5	मोहोळ	-	-	-	-	-	-	-	-	-	-
6	फंडरपूर	-	-	-	-	-	-	-	-	-	-
7	गाळशिरस	-	-	-	-	-	-	-	-	-	-
8	सांगोला	-	-	-	-	-	-	-	-	-	-
9	नंगळथेडा	-	-	-	-	-	-	-	-	-	-
10	द.सोलापूर	-	-	-	-	-	-	-	-	-	-
11	अक्कलकॉट	-	-	-	-	-	-	-	-	-	-
एकूण		0									

तक्ता क्रमांक - 7.5
सहकारी संस्थांचे कार्य

जिल्हा - सोलापूर

संदर्भ : 31.3.2006
(रुपये - हजाराने)

क्र. सं.	तापुका	खेळते भांडवल (रुपये)	एकूण दिलेली रक्कम		योगी कर्ज		एकूण कर्जाची रक्कम		3 वर्षांपेक्षा कमी वर्षे		3 वर्षांपेक्षा जास्त वर्षे	
			कर्जदार सभासद संख्या	कर्जाची रक्कम (रुपये)	थकबाकी दार संख्या	रक्कम (रुपये)	थकबाकी दार संख्या	रक्कम (रुपये)	थकबाकी दार संख्या	रक्कम (रुपये)	थकबाकी दार संख्या	रक्कम (रुपये)
(1)	(2)	(13)	(14)	(15)	(17)	(18)	(19)	(20)	(21)	(22)	(23)	
संस्था प्रकार - प्राथमिक कृषि सहकारी संस्था												
1	करमाळा	1462337	27634	140117	29753	1359144	1487	69225	1353	62994	134	6231
2	माढा	1644642	21448	15092	35747	1509567	4290	241163	3903	219458	387	21705
3	बाशी	1088051	23671	87226	39451	82565	5917	115336	5384	104955	533	10381
4	ड सोलापूर	350663	3504	99328	5779	316044	2143	28499	1950	25954	193	2563
5	माहोळ	1055446	9453	554582	17195	958245	3064	89891	2788	81801	276	8090
6	पंढरपूर	2160726	17274	1438880	30911	1919222	4728	241743	4302	219986	426	21757
7	माळशिरस	1362542	19723	324994	32871	993487	2301	47839	2093	43533	208	4306
8	सांगोला	536868	7650	149567	13761	484538	3496	39228	3181	35697	315	3531
9	मंगळवेढा	763552	9123	327192	9695	705842	540	35971	491	32733	49	3238
10	ड सोलापूर	741809	7694	349668	12822	562901	1538	35412	1399	32224	139	3138
11	शेवकलकट	899318	7979	120541	14135	817311	4210	185940	3831	169204	379	16735
12	एकूण	12065954	155153	4761357	242120	10448866	33714	1130247	30675	1028519	3039	101728
संस्था प्रकार - शेतकरी सेवा संस्था												
1	करमाळा	-	-	-	-	-	-	-	-	-	-	-
2	माढा	-	-	-	-	-	-	-	-	-	-	-
3	बाशी	-	-	-	-	-	-	-	-	-	-	-
4	ड सोलापूर	-	-	-	-	-	-	-	-	-	-	-
5	माहोळ	-	-	-	-	-	-	-	-	-	-	-
6	पंढरपूर	-	-	-	-	-	-	-	-	-	-	-
7	माळशिरस	-	-	-	-	-	-	-	-	-	-	-
8	सांगोला	-	-	-	-	-	-	-	-	-	-	-
9	मंगळवेढा	-	-	-	-	-	-	-	-	-	-	-

तहता क्रमांक - 7.5
सहकारी संस्थाचे कार्य

जिल्हा - सोलापूर

संदर्भ : 31.3.2006
(रुपये - हजारत)

क्र.	तारखा	खेळते भांडवल (रुपये)	एकूण दिलेली कर्जे		येणे कर्जे		एकूण कर्जाची		3 वर्षांपेक्षा कमी वर्षे		3 वर्षांपेक्षा	
			कर्जदार सभामद संख्या	कर्जाची रक्कम (रुपये)	थकबाकी दार संख्या	रक्कम (रुपये)	थकबाकी दार संख्या	रक्कम (रुपये)	थकबाकी दार संख्या	रक्कम (रुपये)	थकबाकी दार संख्या	रक्कम (रुपये)
	(2)	(13)	(14)	(15)	(16)	(17)	(18)	(19)	(20)	(21)	(22)	(23)
	द.सोलापूर	-	-	-	-	-	-	-	-	-	-	-
	अक्कलकट	-	-	-	-	-	-	-	-	-	-	-
	एकूण											
	स्थान प्रकार	- आदिवासी सहकारी संस्था										
1	करमाळा	-	-	-	-	-	-	-	-	-	-	-
2	माढा	-	-	-	-	-	-	-	-	-	-	-
3	वार्शी	-	-	-	-	-	-	-	-	-	-	-
4	ड सोलापूर	-	-	-	-	-	-	-	-	-	-	-
5	नाहोळ	-	-	-	-	-	-	-	-	-	-	-
6	पंढरपूर	-	-	-	-	-	-	-	-	-	-	-
7	माळशिरस	-	-	-	-	-	-	-	-	-	-	-
8	सांगोला	-	-	-	-	-	-	-	-	-	-	-
9	मंगळवेढा	-	-	-	-	-	-	-	-	-	-	-
10	द.सोलापूर	-	-	-	-	-	-	-	-	-	-	-
11	अक्कलकट	-	-	-	-	-	-	-	-	-	-	-
	एकूण											

आधार :- जिल्हा उपनिबंधक, सहकारी संस्था, सोलापूर.

तक्ता क्रमांक - 7.6							
बिगर-कृषी सहकारी पत संस्थांचे कार्य							
जिल्हा - सोलापूर			संदर्भ : 31.3.2006				
			(रुपये - हजारात)				
अ. क्र.	बाब	संस्था प्रकार					
		प्राथमिक सहकारी बँका		इतर बिगर -कृषी पतसंस्था			
		नागरी बँका	कर्मचारी पतपेढी आणि इतर	नागरी बँका	कर्मचारी पतपेढी	इतर (नागरी पतपेढी)	
(1)	(2)	(3)	(4)	(5)	(6)	(7)	
1	संस्था संख्या	39	-	-	318	1121	
2	सुभासद संख्या	234599	-	-	96753	498771	
3	भाग भांडवल (रुपये)	583214	-	-	448764	1288365	
4	राखीव व इतर निधी (रुपये)	24043114	-	-	104253	224680	
5	ढेवी (रुपये)	20449556	-	-	342100	4777870	
6	खेळते भांडवल (रुपये)	24410444	-	-	1354348	2836607	
7	कर्जे (रुपये)	7.1 दिलेली कर्जे	16153907	-	-	1216199	6519561
		7.2 वसूल कर्जे	7308808	-	-	840370	4174340
		7.3 येणे कर्जे	13849740	-	-	1127486	7035663
		7.4 थकित कर्जे	1610301	-	-	56374	914636
आधार :- जिल्हा उपनिबंधक, सहकारी संस्था, सोलापूर							

तक्ता क्रमांक - 7.7

जिल्हा आणि प्राथमिक पणन संस्थांचे कार्ये.

जिल्हा - सोलापूर

संदर्भ : 31.3.2006

(रुपये-हजारात)

अ. क्र.	जिल्हा आणि प्राथमिक पणन संस्था	संस्था संख्या	सभासद संख्या	खेळते भांडवल (रुपये)	खरेदीची किंमत (रुपये)			विक्रीची किंमत (रुपये)		
					कृषी उत्पादन	शेतीच्या गरजेच्या वस्तू	उपभोगाच्या वस्तू	शालक म्हणून	अडत्या म्हणून	एकूण
(1)	(2)	(3)	(4)	(5)	(6)	(7)	(8)	(9)	(10)	(11)
1	करमाळा	2	192	4244	0	0	0	0	9867	9867
2	माढा	2	468	2097	0	0	483	0	0	0
3	बाशी	8	753	1185	2266	0	0	0	3964	3964
4	उ सोलापूर	8	836	6437	7756	25364	18648	19284	22653	41937
5	मोहोळ	1	298	2554	0	2987	0	3326	2235	5561
6	पंढरपूर	9	964	6326	0	8316	2864	22635	3654	26289
7	माळशिरस	2	4496	7238	3654	18635	4635	33682	5568	39250
8	सांगोला	4	2306	3541	0	21436	2367	4465	9863	14328
9	मंगळवेढा	3	989	4694	2876	6453	3268	17653	5634	23287
10	द.सोलापूर	3	723	6433	1537	9864	4125	11256	4685	15941
11	अक्कलकोट	1	639	2060	357	686	1654	3245	2357	5602
जिल्हा एकूण		43	12714	46809	18446	93741	38044	115546	70480	186026

तक्ता क्रमांक - 7.7

जिल्हा आणि प्राथमिक पणन संस्थांचे कार्ये.

जिल्हा - सोलापूर

संदर्भ : 31.3.2006

(रुपये-हजारात)

क्र.	जिल्हा आणि प्राथमिक पणन संस्था	कृषी उत्पादनाची विक्री (अडले व मालक म्हणून) (रुपये)							
		भात व तांदूळ	गहू	इतर अन्नधान्ये	कापूस	गळितार्ची धान्ये	डाळा	इतर	एकूण
(1)	(2)	(12)	(13)	(14)	(15)	(16)	(17)	(18)	(19)
1	करमाळा	0	354	0	0	0	55	1136	1545
2	माढा	0	0	0	0	0	0	0	0
3	दार्शी	0	438	0	0	103	0	727	1268
4	ड सोलापूर	6321	2153	10236	0	862	0	5523	25095
5	मोहोळ	0	0	436	225	0	0	3265	3926
6	पंढरपूर	625	1125	987	298	1136	126	3301	7598
7	माळशिरप	0	236	123	75	0	0	3128	3562
8	सांगोला	0	0	876	336	0	0	3536	4748
9	मंगळवेढा	0	0	2535	365	654	239	3361	7154
10	द. सोलापूर	0	0	1256	234	221	743	2216	4670
11	अक्कलकोट	0	168	125	235	625	425	1254	2832
जिल्हा एकूण		6946	4474	16574	1768	3601	1588	2744	62398

तक्ता क्रमांक - 7.7

जिल्हा आणि प्राथमिक पणन संस्थांचे कार्ये.

जिल्हा - सोलापूर

संदर्भ : 31.3.2006

(रुपये-हजारात)

क्र.सं.	जिल्हा आणि प्राथमिक पणन संस्था	शेतीला आवश्यक वस्तूंची विक्री (अडते व मालक म्हणून) (रुपये)					उपभोग्य वस्तूंची एकूण विक्री (रुपये)
		खते	बियाणे	कृषी औजारे	इतर	एकूण	
(1)	(2)	(20)	(21)	(22)	(23)	(24)	(25)
1	करमाळा	0	0	0	0	0	11328
2	माढा	0	0	0	0	0	987
3	बाशी	0	0	0	0	0	4351
4	उ सोलापूर	3865	1526	1326	2426	9143	11623
5	माहोळ	0	0	0	0	0	1758
6	पंढरपूर	5634	536	675	868	7713	12537
7	माळशिरस	7717	2536	657	224	11134	18633
8	सांगोला	2268	1326	528	536	4658	13256
9	मंगळवेढा	6896	1236	365	3651	12148	18653
10	द.सोलापूर	869	631	373	1237	3110	5426
11	अक्कलकोट	536	635	861	986	3018	3468
जिल्हा एकूण		27785	8426	4785	9928	50924	102020
आधार :- जिल्हा उपनिबंधक, सहकारी संस्था, सोलापूर.							

तक्ता क्रमांक - 7.8

नियंत्रित बाजारपेठातील कृषि मालाची वार्षिक आदक.

जिल्हा: सोलापूर

संदर्भ: 31/3/2005

(रुपये हजारात)

अ. क्र.	तालुका	कृषी उत्पन्न बाजार समित्यांची संख्या	उपबाजार पेठांची संख्या	भात		तांदूळ		नागली	
				आवक (टन)	मूल्य (रुपये)	आवक (टन)	मूल्य (रुपये)	आदक (टन)	मूल्य (रुपये)
(1)	(2)	(3)	(4)	(5)	(6)	(7)	(8)	(9)	(10)
1	करमाळा	1	0	1	3	0	0	0	0
2	माढा	1	0	1	5	0	0	0	0
3	बार्शी	1	0	17	83	16	229	0	0
4	उ सोलापूर	1	0	138	818	64178	740592	0	0
5	मोहोळ	1	0	4	18	0	0	0	0
6	पंढरपूर	1	0	0	0	0	0	0	0
7	माळशिरस	1	0	1	3	1704	12188	0	0
8	सांगोला	1	0	0	0	0	0	0	0
9	मंगळवेढा	1	0	11	42	2907	11360	0	0
10	द. सोलापूर	0	0	0	0	0	0	0	0
11	अक्कलकोट	1	0	3	18	0	0	0	0
जिल्हा एकूण		10	0	176	990	68805	764369	0	0

तक्ता क्रमांक - 7.8

नियंत्रित बाजारपेठातील कृषि मालाची वार्षिक आवक.

जिल्हा: सोलापूर

संदर्भ: 31/3/2005

(रुपये हजारात)

अ. क्र.	तालुका	गहू		वाजरी		ज्वारी		तूर	
		आवक (टन)	मूल्य (रुपये)	आवक (टन)	मूल्य (रुपये)	आवक (टन)	मूल्य (रुपये)	आवक (टन)	मूल्य (रुपये)
(1)	(2)	(11)	(12)	(13)	(14)	(15)	(16)	(17)	(18)
1	करमाळा	1298	10270	234	1323	17173	126874	210	2981
2	माढा	260	2289	11	54	831	5686	30	401
3	बाशी	1481	15334	273	1452	7215	61700	4186	74240
4	उ सोलापूर	13709	135111	0	6966	20174	164036	3914	65668
5	मोहोळ	248	2220	20	123	878	5873	63	928
6	पंढरपूर	1217	10239	45	248	877	6011	210	2945
7	माळशिरस	6766	40473	4596	23676	3676	20713	455	5038
8	सांगोला	37	312	16	91	198	1248	1	9
9	मंगळवेढा	8358	45573	259	1468	2845	19779	597	8629
10	द. सोलापूर	0	0	0	0	0	0	0	0
11	अक्कलकोट	10	88	27	144	44	289	1712	13454
जिल्हा एकूण		33384	262309	5481	35545	53911	412209	11378	174293

तक्ता क्रमांक - 7.8

नियंत्रित बाजारपेठातील कृषि मालाची वार्षिक आवक.

जिल्हा: सोलापूर

संदर्भ: 31/3/2005

(रुपये हजारात)

अ. क्र.	तालुका	मूग		कुळीथ		कांदा		उडीद	
		आवक (टन)	मूल्य (रुपये)	आवक (टन)	मूल्य (रुपये)	आवक (टन)	मूल्य (रुपये)	आवक (टन)	मूल्य (रुपये)
(1)	(2)	(19)	(20)	(21)	(22)	(23)	(24)	(25)	(26)
1	करमाळा	14	273	36	248	967	2688	2	39
2	माढा	5	52	4	29	4525	11575	14	149
3	बाशी	172	3637	24	150	4163	12157	2049	45690
4	उ सोलापूर	181	3682	0	0	230916	703917	599	12674
5	मोहोळ	0	6	0	0	0	0	6	112
6	पंढरपूर	0	0	0	0	0	0	0	0
7	माळशिरस	8	89	1	4	450	2326	5	55
8	सांगोला	0	0	0	0	0	0	0	0
9	मंगळवेढा	19	286	11	93	0	0	0	0
10	द. सोलापूर	0	0	0	0	0	0	0	0
11	अक्कलकोट	60	1215	0	0	1	1	473	10670
जिल्हा एकूण		459	9240	76	524	241022	732664	3148	69389
आधार - जिल्ह्यातील सर्व कृषी उत्पन्न बाजार समित्या.									
टिप:- मालाचे वजन Roundup केल्यामुळे 0.5 पेक्षा कमी असेल तर बेरीज 0 आलेली आहे									

तक्ता क्रमांक - 7.9					
परवानाधारक सावकारांची संख्या आणि त्यांनी दिलेली कर्जे					
जिल्हा - सोलापूर			संदर्भ : 31.3.2006		
(रुपये हजारात)					
क्र. सं.	तालुका	परवानाधारक सावकारांची संख्या	व्यापा-यांना दिलेली कर्जे (रुपये)	सावकारांनी इतरांना दिलेली कर्जे (रुपये)	एकूण (4+5) (रुपये)
	(2)	(3)	(4)	(5)	
1	क.माळा	14	388	68	456
2	भाला	39	7823	1380	9203
3	वार्शी	89	18979	3349	22328
4	उ सोलापूर	469	411742	60896	472638
5	मोहोळ	31	3129	552	3681
6	पंढरपूर	53	30537	5389	35926
7	माळशिरस	83	32331	5705	38036
8	सांगोला	35	38791	6846	45637
9	मंगळवेढा	11	1030	182	1212
10	द.सोलापूर	13	4209	743	4952
11	अक्कलकोट	72	79159	13969	93128
जिल्हा एकूण		909	628118	99079	727197

आधार :- जिल्हा उपनिबंधक, सहकारी संस्था, सोलापूर.

तक्ता क्रमांक - 8.1

विद्युतीकरण झालेल्या शहरांची व गावांची संख्या आणि त्यांची लोकसंख्या

जिल्हा - सोलापूर		संदर्भ : 31 मार्च 2006							
क्र. क्र.	यंत्रणा	जिल्ह्यातील एकूण		विद्युतीकरण झालेली गावे		विद्युतीकरण झालेली शहरे		एकूण विद्युतीकरण झालेली गावे व शहरे	
		गावे	शहरे	संख्या	लोकसंख्या लाखात	संख्या	लोकसंख्या लाखात	संख्या	लोकसंख्या लाखात
(1)	(2)	(3)	(4)	(5)	(6)	(7)	(8)	(9)	(10)
1	महाराष्ट्र राज्य विद्युत मंडळ	1139	10	1139	26.24	10	12.25	1149	38.49
2	खाजगी विद्युत	0	0	0	0	0	0	0	0
जिल्हा- एकूण		1139	10	1139	26.24	10	12.25	1149	38.49

आधार- अधीक्षक अभियंता, महाराष्ट्र राज्य विद्युत मंडळ.

टिप - जिल्ह्यातील गावे/ शहरे आणि लोकसंख्या 2001 च्या जनगणनेनुसार देण्यात आलेली आहे.

तक्ता क्रमांक - 8.2

विजेचा वापर

जिल्हा - सोलापूर		संदर्भ : 2005- 2006			
क्र. क्र.	विजेच्या वापराचा प्रकार	बीज निर्मितीच्या प्रकारानिहाय विजेचा वापर (1000 किलो वॅट तास)			
		थर्मल	हायड्रो	इतर	एकूण
(1)	(2)	(3)	(4)	(5)	(6)
1	कामगारी	उ.ना.	उ.ना.	उ.ना.	198500
2	वापराची कामासाठी लघुशक्तीसाठी	उ.ना.	उ.ना.	उ.ना.	59380
3	भायगतिक	उ.ना.	उ.ना.	उ.ना.	372680
4	सांख्यिक दिवावती	उ.ना.	उ.ना.	उ.ना.	22480
5	कृषि	उ.ना.	उ.ना.	उ.ना.	1161470
6	इतर	उ.ना.	उ.ना.	उ.ना.	53950
7	एकूण	उ.ना.	उ.ना.	उ.ना.	1868460
8	कनकशक्तीची संख्या (लाखात)	उ.ना.	उ.ना.	उ.ना.	5.81

टिप- औष्णिक जल व इतर विद्युत निर्मिती, तार बाहिन्यांचे संलग्न एकमेकांत जोडले असल्याने त्यानुसार विजेच्या वापराची आकडेवारी देता येत नाही.

आधार- अधीक्षक अभियंता, महाराष्ट्र राज्य विद्युत मंडळ, सोलापूर.

तक्ता क्रमांक - 8.3

प्रकार व पृष्ठभाग यानुसार रस्त्यांची लांबी

जिल्हा - सोलापूर

(लांबी :- कि.मी.मध्ये)

संदर्भ - 31 मार्च 2006

अ. क्र.	बाब	रस्त्याचा प्रकार							
		राष्ट्रीय महामार्ग	प्रमुख राज्य महामार्ग	राज्य महामार्ग	प्रमुख जिल्हा रस्ते	इतर जिल्हा रस्ते	ग्रामीण रस्ते	इतर	एकूण रस्त्यांची लांबी
(1)	(2)	(3)	(4)	(5)	(6)	(7)	(8)	(9)	(10)
1	रिमोट कॉफीट								
	अ) सा.बां.वि.	0	0	0	0	0	0	0	0
	ब) जिल्हा परिषद	0	0	0	0	0	0	0	0
	क) न.पा./म.न.पा.	0	0	0	7.23	0.24	2.55	15	25.02
2	डांबरी								
	अ) सा.बां.वि.	177	164	1285	1291	0	0	0	2917
	ब) जिल्हा परिषद	0	0	0	747	802	697	0	2246
	क) न.पा./म.न.पा.	11	9.1	35	13	55	46	490	659.1
3	खडीचे								
	अ) सा.बां.वि.	0	0	1	272	0	0	0	273
	ब) जिल्हा परिषद	0	0	0	538	976	3046	0	4560
	क) न.पा./म.न.पा.	0	0	0	3	5.61	65	287	360.61
4	इतर माल वापरून केलेले								
	अ) सा.बां.वि.	0	0	15	41	0	0	0	56
	ब) जिल्हा परिषद	0	0	0	123	292	2300	0	2715
	क) न.पा./म.न.पा.	0	0	0	3.22	9.2	60	230	302.42
5	एकूण लांबी								
	अ) सा.बां.वि.	177	164	1301	1604	0	0	0	3246
	ब) जिल्हा परिषद	0	0	0	1408	2070	6043	0	9521
	क) न.पा./म.न.पा.	11	9.1	35	26.45	70.05	173.55	1022	1347.15
	जिल्हा एकूण	188	173.1	1336	3038.45	2140.05	6216.6	1022	14114.15

आधार :- 1) अधीक्षक अभियंता, सार्वजनिक बांधकाम मंडळ

2) कार्यकारी अभियंता, राष्ट्रीय महामार्ग

तक्ता क्रमांक - 8.4					
मोटार वाहनांची आणि परवानाधारकांची संख्या					
जिल्हा - सोलापूर			संदर्भ - 31 मार्च 2006		
अ. क्र.	वाब	एकूण वाहने	इंधनाच्या प्रकारानुसार वाहने		
			डिझेल	पेट्रोल	सी.एन.जी
(1)	(2)	(3)	(4)	(5)	(6)
प्रवासी वाहने					
1	बसेस	235	235	0	0
2	मोटारी आणि स्टेशन वॅगन्स	215	215	0	0
3	जीप	10220	10220	0	0
	टॅक्सी	434	363	71	0
तीन चाकी वाहने (रिक्षा)					
	3-सीटर	7814	1022	6792	0
	6-सीटर	285	285	0	0
	दुचाकी वाहने	248989	585	248404	0
	रग्णवाहिका	115	115	0	0
	शाळेच्या बसेस	8	8	0	0
	एकूण प्रवासी वाहने	268315	13048	255267	0
वाहतूक-वाहने					
	चार चाकी	12626	12626	0	0
	तीन चाकी	2746	2746	0	0
	ट्रॅक्टर्स	9382	9382	0	0
	गोड वाहने	0	0	0	0
	तर	32	32	0	0
	ग माल वाहतूक-वाहने	24786	24786	0	0
	घातील एकूण वाहने	293101	37834	255267	0
नाधारकांची संख्या					
	चाकी वाहने	281221	X X X		
	दुचाकी वाहने	55211			
	ड वाहने	92913			
	भा परवान्यांची संख्या	8019			

आधार - प्रादेशिक परिवहन अधिकारी सोलापूर

तक्ता क्रमांक - 8.5

महाराष्ट्र राज्य मार्ग परिवहन महामंडळाची प्रवासी वाहतूक

जिल्हा - सोलापूर

संदर्भ वर्ष-2005-06

अ.क्र.	बाब	आकडेवारी
(1)	(2)	(3)
1	वर्ष अखेरीस मार्गांची संख्या	585
2	मार्गांची एकूण लांबी (कि.मी.)	51677
3	मार्गांची सरासरी लांबी (कि.मी.)	88.34
4	वर्षातील अस्तित्वात असलेल्या बसगाड्यांची संख्या	749
5	रस्त्यावर धावणा-या बस गाड्यांची दैनिक सरासरी संख्या	721
6	प्रवाशांची दैनिक सरासरी (संख्या हजारात)	223.27
7	वाहतूकीमुळे वर्षात मिळालेले उत्पन्न (रुपये हजारात)	1369511
8	दर प्रवाशामागे मिळालेले सरासरी उत्पन्न (रुपये दर दिवशी)	16.81

आधार • विभागीय नियंत्रक, महाराष्ट्र राज्य मार्ग परिवहन महामंडळ.

तक्ता क्रमांक - 8.6

पोस्ट आणि दूरध्वनी सेवा यांची आकडेवारी

जिल्हा - सोलापूर

संदर्भ - 31 मार्च 2006

अ. क्र.	तालुका	पोस्टांची संख्या	तारघरांची संख्या	पत्रपेट्यांची संख्या	पोस्टमनांची संख्या	पोस्टाची सुविधा असलेल्या गावांची संख्या	वैयक्तिक दूरध्वनी संख्या			सार्वजनिक दूरध्वनी केंद्रांची संख्या (PCO)
							ग्रामीण	नागरी	एकूण	
(1)	(2)	(3)	(4)	(5)	(6)	(7)	(8)	(9)	(10)	(11)
1	करमाळा	54	0	149	4	54	5696	1861	7557	538
2	माढा	47	0	93	6	47	7311	2654	9965	1043
3	बाशी	65	0	190	12	60	7475	7826	15301	1361
4	उ सोलापूर	53	0	259	27	41	2382	45876	48258	5662
5	मोहोळ	43	0	50	1	44	8700	0	8700	666
6	पंढरपूर	53	0	148	14	53	7613	7548	15161	977
7	माळशिरस	49	0	165	13	49	17270	0	17270	1593
8	सांगोला	46	0	130	2	46	5561	2184	7745	738
9	मंगळवेढा	27	0	102	3	27	3931	1730	5661	480
10	द.सोलापूर	33	0	198	61	25	5597	0	5597	279
11	अक्कलकोट	59	0	72	4	58	4549	3212	7761	887
एकूण जिल्हा		529	0	1556	147	504	76032	72891	148976	14224

आधार:- 1) अधीक्षक, पोस्ट व तारघर, सोलापूर

2) मुख्य महाव्यवस्थापक, भारत संचार निगम, सोलापूर

टिप:- सर्व तार कार्यालयाचे दूरध्वनी कार्यालयात विलीनीकरण झाल्याने रकाना 4 निरंक आहे.

तक्ता क्रमांक - 9.1

कारखान्यातील कामगारांची दैनिक सरासरी संख्या

जिल्हा-सोलापूर

संदर्भ वर्ष : 2004

अ. क्र.	उद्योग गट	संके- तांक	कारखाने संख्या			स्तंभ 6 मधील कारखान्यातील कामगार संख्या		काम केलेल्या श्रम दिनांची एकूण संख्या (हजारात)	प्रपत्र न पाठविणारे चालू कारखाने	
			नोंदणी झालेले	बंद	प्रपत्र पाठविणा रे चालू	एकूण	पेकी स्त्रिया		संख्या	कामगार संख्या
(1)	(2)	(3)	(4)	(5)	(6)	(7)	(8)	(9)	(10)	(11)
1	शेतीसंबंधी सेवा (रोपवाटिका रोपे तयार करणे व फलोत्पादन)	011	उ.ना.	उ.ना.	उ.ना.	उ.ना.	उ.ना.	उ.ना.	उ.ना.	उ.ना.
2	गुरे पालन	012	उ.ना.	उ.ना.	उ.ना.	उ.ना.	उ.ना.	उ.ना.	उ.ना.	उ.ना.
3	कृषी व पशुसंवर्धन सेवा (पशुवैद्यकीय सोडून)	014	3	3	0	0	0	0	0	0
4	मासे, मटन, फळे व भाजीपाला यांचे उत्पादन व त्यावर प्रक्रिया करणे व साठवण करणे	151	156	91	64	539	58	109786	1	3
5	दुधाचे पदार्थ तयार करणे	152	17	2	11	834	5	304191	4	85
6	गिरणीद्वारे पीठ, भात, दाळ इ. धान्यावर प्रक्रिया करून उत्पादन	153	56	23	33	395	66	113660	0	0
7	पाव, बिस्किटे, केक बगैरे अन्नपदार्थांचे उत्पादन	154	27	7	19	5855	14	1527577	1	350
8	मादक पेय पदार्थांचे उत्पादन	155	21	11	7	52	0	16888	3	14
9	सुती कापडांचे उत्पादन, सूत कातणे, कापड विणणे व त्यावरील प्रक्रिया	171	3506	1534	1622	12754	1659	3944626	351	1619
10	कापडांची उत्पादने (तयार कपडे धरून)	172	2	2	0	0	0	0	0	0
11	विणकाम इत्यादीचे उत्पादन	173	1	0	1	103	0	31621	0	0
12	तयार रेडिमेड कापडांचे उत्पादन(वुलनचे कपडे सोडून)	181	10	5	4	53	7	16434	1	8
13	चामड्याचे उत्पादन व बॅग बनविणे	191	1	0	1	6	1	1735	0	0
14	पादत्राणाचे उत्पादन (दुरुस्ती सोडून)	192	उ.ना.	उ.ना.	उ.ना.	उ.ना.	उ.ना.	उ.ना.	उ.ना.	उ.ना.

तक्ता क्रमांक - 9.1

कारखान्यातील कामगारांची दैनिक सरासरी संख्या

जिल्हा-सोलापूर

संदर्भ वर्ष : 2004

अ. क्र.	उद्योग गट	संके- तांक	कारखाने संख्या			स्तंभ 6 मधील कारखान्यातील कामगार संख्या		काम करतल्या श्रम दिनांची संख्या (हजागते)	प्रपत्र न पाठविणारे चालू कारखाने	
			नोंदणी झालेले	बंद	प्रपत्र पाठविणा रे चालू	एवढी	पेन्शन क्रिया		संख्या	कामगार संख्या
1	(2)	(3)	(4)	(5)	(6)	(7)	(8)	(9)	(10)	(11)
16	प्लास्टिक कापणे व फळ्या तयार करणे (प्लास्टिक सोडून)	201	127	25	77	212	0	62357	25	97
18	प्लास्टिक फळ्या, प्लास्टिक व तयारपसून वस्तू बनविणे	202	3	0	2	119	0	36135	1	4
17	कागद व कागदापासून तयार होणा-या वस्तूंचे उत्पादन	210	20	8	8	145	5	41481	4	51
18	वर्तमान पत्रांची छपाई व प्रकाशन	221	5	2	3	97	1	34632	0	0
19	छपाई आणि त्या संबंधीचे सेवा उद्योग	222	10	4	5	118	3	40707	1	11
20	डगडो कोळशाचे उत्पादन	231	1	1	0	0	0	0	0	0
21	पेट्रॉलियम पदार्थांचे शुद्धीकरण, एल. पी. जी. गॅस, मॅगनेशियम तयार करणे इत्यादी	232	उ.ना.	उ.ना.	उ.ना.	उ.ना.	उ.ना.	उ.ना.	उ.ना.	उ.ना.
23	रासायनिक वस्तूंचे उत्पादन उदा. फिनाइल, टरपेंटाइन, इत्यादी (रासायनिक खते सोडून)	241	14	4	8	128	3	36024	2	24
24	इतर रासायनिक वस्तूंचे उत्पादन.	242	30	10	16	536	31	173036	4	33
25	मनूष्य निर्मित तंतूचे उत्पादन	243	उ.ना.	उ.ना.	उ.ना.	उ.ना.	उ.ना.	उ.ना.	उ.ना.	उ.ना.
26	खर उत्पादन (टायर, ट्यूब उत्पादने)	251	30	10	12	205	0	62806	8	53
27	प्लॅस्टिक उत्पादने (पाईप, सूटकेस इत्यादी)	252	28	13	13	301	17	9759	2	23
28	काच आणि काचेच्या वस्तूंचे उत्पादन	261	उ.ना.	उ.ना.	उ.ना.	उ.ना.	उ.ना.	उ.ना.	उ.ना.	उ.ना.
29	अधातू खनिज पदार्थांचे उत्पादन	269	32	18	11	427	15	137020	3	36

तक्ता क्रमांक - 9.1

कारखान्यातील कामगारांची दैनिक सरासरी संख्या

जिल्हा-सोलापूर

संदर्भ वर्ष : 2004

अ. क्र.	उद्योग गट	संके- तांक	कारखाने संख्या			स्तंभ 6 मधील कारखान्यातील कामगार संख्या		काम केलेल्या श्रम दिनांची एकूण संख्या (हजारात)	प्रपत्र न पाठविणारे चालू कारखाने	
			नोंदणी झालेले	बंद	प्रपत्र पाठविणारे चालू	एकूण	पैकी ख्रिया		संख्या	कामगार संख्या
(1)	(2)	(3)	(4)	(5)	(6)	(7)	(8)	(9)	(10)	(11)
30	प्राथमिक स्वरुपाचे लोखंड तयार करणे	271	5	4	1	25	0	7525	0	0
31	धातूचे ओतकाम (सोने चांदी इतर धातू पासून दागिने बनविणे)	272	1	1	0	0	0	0	0	0
32	नॉनफेरस धातूचे ओतकाम	273	1	1	0	0	0	0	0	0
33	फॅब्रिकेटेड स्ट्रक्चरल धातू उत्पादन (रोलिंग शटर, दरवाजा, खिडक्या, तिजो-या, इत्यादी)	281	13	6	6	56	0	17062	1	10
34	इतर फॅब्रिकेटेड धातूचे उत्पादन (शेतीची अवजारे, नट-बोल्ट, कुलुपे, इत्यादी)	289	11	2	7	339	12	103780	2	17
35	सामान्य उपयोगासाठी यंत्र व यांत्रिक सामग्रीचे उत्पादन (वाहतूक मशिनरी वगळून)	291	3	0	3	247	0	74931	0	0
36	त्रिशेष उपयोगासाठी यंत्र व यंत्र सामग्रीचे उत्पादन (शेतीच्या उपयोगासाठी)	292	8	5	3	29	0	8276	0	0
37	घरगुती उपयोगासाठी लागणा-या वस्तूचे उत्पादन	293	1	1	0	0	0	0	0	0
38	कार्यालयीन उपयोगी वस्तूचे उत्पादन, जसे टंकलेखन यंत्र, गणकयंत्र, इत्यादी	300	2	1	1	10	1	2530	0	0
39	इलेक्ट्रिक मोटार, जनरेटर, ट्रान्स्फॉर्मर इत्यादी वस्तूचे उत्पादन	311	उ.ना.	उ.ना.	उ.ना.	उ.ना.	उ.ना.	उ.ना.	उ.ना.	उ.ना.

तक्ता क्रमांक - 9.1

कारखान्यातील कामगारांची दैनिक सरासरी संख्या

जिल्हा-सोलापूर

संदर्भ वर्ष : 2004

अ. क्र.	उद्योग गट	संके- तांक	कारखाने संख्या			स्तंभ 6 मधील कारखान्यातील कामगार संख्या		काम केलेल्या श्रम दिनांकी एकूण संख्या (हजारात)	प्रपत्र न पाठविणारे चालू कारखाने	
			नोंदणी झालेले	बंद	प्रपत्र पाठविणा रे चालू	एकूण	पैकी स्त्रिया		संख्या	कामगार संख्या
(1)	(2)	(3)	(4)	(5)	(6)	(7)	(8)	(9)	(10)	(11)
40	विद्युत यंत्र सामग्री व त्याचे सुटे भागांचे उत्पादन	312	उ.ना.	उ.ना.	उ.ना.	उ.ना.	उ.ना.	उ.ना.	उ.ना.	उ.ना.
41	वायरचे उत्पादन	313	2	0	1	47	32	14100	1	5
42	विद्युत दिव्यांचे उत्पादन	315	1	1	0	0	0	0	0	0
43	इतर विद्युत उपकरणांचे उत्पादन	319	1	0	0	0	0	0	0	0
44	इलेक्ट्रॉनिक वस्तूचे उत्पादन जसे वॉल्व, ट्युब इतर इलेक्ट्रॉनिक सुटेभाग	321	उ.ना.	उ.ना.	उ.ना.	उ.ना.	उ.ना.	उ.ना.	उ.ना.	उ.ना.
45	इलेक्ट्रॉनिक वस्तूचे उत्पादन जसे, दूरचित्रवाणी संच, रेडिओ इत्यादी	322	उ.ना.	उ.ना.	उ.ना.	उ.ना.	उ.ना.	उ.ना.	उ.ना.	उ.ना.
45	दूरचित्रवाणी रेडिओ यांचे रिसिक्टर, रेकॉर्डिंग कॅसिटा आवश्यक वस्तूचे उत्पादन	323	उ.ना.	उ.ना.	उ.ना.	उ.ना.	उ.ना.	उ.ना.	उ.ना.	उ.ना.
47	वैद्यकीय उपकरणांचे उत्पादन	331	2	2	0	0	0	0	0	0
48	फोटो ग्राफी व चष्मा उद्योगाच्या वस्तू व साहित्याचे उत्पादन	332	उ.ना.	उ.ना.	उ.ना.	उ.ना.	उ.ना.	उ.ना.	उ.ना.	उ.ना.
49	मोटर वाहन उत्पादने	341	उ.ना.	उ.ना.	उ.ना.	उ.ना.	उ.ना.	उ.ना.	उ.ना.	उ.ना.
50	मोटर वाहनाच्या बाहेरील भागांचे उत्पादन	342	उ.ना.	उ.ना.	उ.ना.	उ.ना.	उ.ना.	उ.ना.	उ.ना.	उ.ना.
51	वाहतुकीच्या साधनांच्या सुट्या भागांचे उत्पादन	343	1	0	1	160	1	49262	0	0
52	जहाजांची निर्मिती व बुरुस्ती	351	उ.ना.	उ.ना.	उ.ना.	उ.ना.	उ.ना.	उ.ना.	उ.ना.	उ.ना.
53	विमान व विमानाचे सुटे भाग बनविणे व जुळविणे	353	उ.ना.	उ.ना.	उ.ना.	उ.ना.	उ.ना.	उ.ना.	उ.ना.	उ.ना.

तक्ता क्रमांक - 9.1

कारखान्यातील कामगारांची दैनिक सरासरी संख्या

जिल्हा - जालना

संदर्भ वर्ष : 2004

क्र.सं.	उद्योग गट	संके- तांक	कारखाने संख्या			स्टांप 6 मधील कारखान्यातील कामगार संख्या		काम केलेल्या श्रम दिनांची एकूण संख्या (हजारात)	प्रपत्र न पाठविणारे चालू कारखाने	
			नोंदणी- झालेले	बंद	प्रपत्र पाठविणा- रे चालू	एकूण	पैकी स्त्रिया		संख्या	कामगार संख्या
(1)	(2)	(3)	(4)	(5)	(6)	(7)	(8)	(9)	(10)	(11)
54	वाहन बर्गीकृत न केलेल्या वाहतुकीच्या साधनांची निर्मिती	359	1	1	0	0	0	0	0	0
55	वाहन तयार करणे	361	12	6	4	22	0	6808	2	11
56	वाहन उत्पादन उद्योग (दागदागिने तयार करणे, ज्वेलरी, सोन्या चांदीचे साहित्य तयार करणे)	369	3	1	2	65	30	19614	0	0
57	विद्युत शक्तीचे उत्पादन	401	5	4	0	0	0	0	1	10
58	गोमटचे उत्पादन व वाटप	402	उ.ना.	उ.ना.	उ.ना.	उ.ना.	उ.ना.	उ.ना.	उ.ना.	उ.ना.
59	पाण्याची साठवणूक, शुद्धीकरण व पुरवठा	410	5	0	3	78	0	28340	2	82
60	मोटर वाहने दुरुस्ती व देखभाल	502	44	12	30	844	18	290629	2	68
61	पेट्रोलियम पदार्थांची किरकोळ विक्री	505	36	22	12	147	0	52914	2	16
62	वाया गेलेले व भंगारापासून पुन्हा धातूची निर्मिती	371	उ.ना.	उ.ना.	उ.ना.	उ.ना.	उ.ना.	उ.ना.	उ.ना.	उ.ना.
63	वैयक्तिक व घरगुती वस्तूंची दुरुस्ती	526	2	1	1	8	0	2250	0	0
64	वाहतूक व वाहतुकीला सहायक संस्था (ट्रॅक्ल एजन्सीज इत्यादि)	630	7	0	7	117	0	35880	0	0
65	अभियंत्रण, अभियांत्रिकी व वैयक्तिक कार्ये	452	उ.ना.	उ.ना.	उ.ना.	उ.ना.	उ.ना.	उ.ना.	उ.ना.	उ.ना.
66	निःसारण, ड्रेनेज व इतर कचरासफाई विषयक सेवा	900	1	0	1	13	0	4745	0	0
जिल्हा एकूण		--	4268	1844	2000	25086	1979	7419121	424	2630

आधार - औद्योगिक सुरक्षा व अग्नेय संचालनालय, मुंबई

तक्ता क्रमांक - 9.2

राजगार व स्वयंराजगार मार्गदर्शन केंद्रातील आकडेवारी

जिल्हा सोलापूर.

संदर्भ वर्ष : 2005-06

क्र.सं.	वाच	संख्या
	(१)	(२)
	उत्तर केलेल्या सिकाच्या जागांची संख्या	1452
१	राजगार स्वयंराजगार मार्गदर्शक केंद्राचा उपयोग करणारे मालक	178
२	मागिल वर्ष अखेरीस पटावरील उमेदवार	139529
३	चालू वर्षात नवीन नांदणी केलेले उमेदवार	24018
४	नोकरी मिळालेले उमेदवार	720
५	वर्ष अखेरीस पटावरील उमेदवार	137524
	नोकरी मिळालेले उमेदवार	
	अ) खाजगी क्षेत्र	288
	ब) सार्वजनिक क्षेत्र	432
	क) एकूण	720
६	नोकरी मिळालेले उमेदवार	
	अ) अनुसूचित जाती/ अनुसूचित जमाती	122
	ब) इतर	593
	क) एकूण	720
७	राजगार स्वयंराजगार योजनेअंतर्गत लाभ प्राप्त झालेले उमेदवार	
	अ) राजगार	0
	ब) स्वयंराजगार	422
१०	राजगार स्वयंराजगार मार्गदर्शक केंद्रातील व्यवसाय मार्गदर्शन केंद्र	
	१) वैयक्तिक मार्गदर्शन/ व्यक्तिशः अगर गटांमध्ये सल्ला दिलेले	697
	२) राजगार स्वयंराजगार मार्गदर्शक केंद्रांमध्ये घेण्यात आलेल्या गटांची चर्चा	557
	३) मार्गदर्शन केलेल्या अजंदागना नोकरी विययी प्रशिक्षणामार्फत उमेदवानीसाठी दिलेल्यांची संख्या	691

आधार - जिल्हा राजगार व स्वयंराजगार मार्गदर्शन केंद्र सोलापूर

तक्ता क्रमांक - 9.3

शासकीय व स्थानिक स्वराज्य संस्थांतील कर्मचाऱ्यांची संख्या (अस्थायी)

जिल्हा - सोलापूर

संदर्भ वर्ष : 2005

अ. क्र.	बाब	पदांचा तपशील	शासकीय	जिल्हा परिषद	महानगर पालिका	नगर परिषद
(1)	(2)	(3)	(4)	(5)	(6)	(7)
1	वर्ग - अ	एकूण मंजूर पदे	693	356	--	6
		भरलेली पदे	568	299	--	4
		पैकी स्त्रिया	85	27	--	0
2	वर्ग - ब	एकूण मंजूर पदे	1882	1919	--	85
		भरलेली पदे	1622	1685	--	75
		पैकी स्त्रिया	383	305	--	26
3	वर्ग - क	एकूण मंजूर पदे	11126	10960	--	989
		भरलेली पदे	9866	10361	--	870
		पैकी स्त्रिया	835	2793	--	219
4	वर्ग - ड	एकूण मंजूर पदे	4165	1448	--	1407
		भरलेली पदे	3748	1382	--	1192
		पैकी स्त्रिया	390	192	--	314
5	एकूण	मंजूर पदे	17866	14683	6105	2487
		भरलेली पदे	15804	13727	5627	2141
		पैकी स्त्रिया	1693	3317	1654	559
6	*इतर वर्ग-इ कर्मचारी	एकूण मंजूर पदे	2727	5981	1257	44
		भरलेली पदे	1604	5689	1049	19
		पैकी स्त्रिया	591	5042	23	2
7	एकूण	मंजूर पदे (5+6)	20593	20664	7362	2531
		भरलेली पदे	17408	19416	6676	2160
		पैकी स्त्रिया	2284	8359	1677	561

टीप (*)- 'इतर' यामध्ये कार्यव्ययी आस्थापनेवरील, आकस्मिक खर्चातील रोजगार दिले जाणारे, रोजंदारीवरील, अंशकालीन, मानसेवी आणि वरील वर्गात समाविष्ट न झालेले कर्मचारी यांचा समावेश आहे.

टीप - म.न.पा कडील वर्गवारीची माहिती उपलब्ध नाही.

आधार - अर्थ व सांख्यिकी संचालनालय, मुंबई

तक्ता क्रमांक - 9.4

निरनिराळ्या उद्योगांतील रोजगार

जिल्हा - सोलापूर

संदर्भ वर्ष : 2005-06

अ. क्र.	उद्योग गट	राष्ट्रीय उद्योग संकेतांक	एकूण आस्थापनांची संख्या	माहिती देणा-या आस्थापनांची संख्या	कर्मचारी संख्या			
					शासकीय	निम-शासकीय	खाजगी	एकूण
(1)	(2)	(3)	(4)	(5)	(6)	(7)	(8)	(9)
1	कृषी	0	30	28	650	1980	91	2721
2	खाणकाम	10	-	-	-	-	-	0
3	वस्तुनिर्माण	20 ते 39	142	126	1186	787	43669	45642
4	बीज निर्मिती, गॅस, पाणी व सांडपाणी सेवा	40 ते 49	10	10	-	3452	-	3452
5	बांधकाम	50	24	23	2592	2266	-	4858
6	घाऊक व किरकोळ व्यापार व हॉटेल व्यवसाय	60 ते 69	20	19	-	15	420	435
7	परिवहन, गोदामे आणि दळणवळण	70 ते 75	13	12	11280	6542	-	17822
8	वित्त पुरवठा, विमा स्थावर मालमत्ता आणि व्यापार विषयक सेवा	80 ते 83	139	134	-	2569	3450	6019
9	सामूहिक, सामाजिक व व्यक्तिगत सेवा	90 ते 99	109	105	2220	9145	1140	12505
जिल्हा एकूण			487	457	17928	26756	48770	93454

आधार - जिल्हा रोजगार व स्वयंरोजगार मार्गदर्शन केंद्र, सोलापूर

तक्ता क्रमांक - 9.5
कृषी व विगर-कृषी उद्योग

जिल्हा - सोलापूर

संदर्भ वर्ष : 1998

अ. क्र.	नाव	* कृषी उद्योग			विगर-कृषी			कृषी व विगर-कृषी एकूण		
		प्रमाण	नामरी	एकूण	प्रमाण	नामरी	एकूण	प्रमाण	नामरी	एकूण
(1)	(2)	(3)	(4)	(5)	(6)	(7)	(8)	(9)	(10)	(11)
1	उद्योगांची संख्या									
	1.1 स्वकार्यरत उद्योग**	53	67	575	14853	19112	33965	15361	19179	34540
	1.2 आस्थापना***	124	1215	19339	57318	64636	121954	75442	65851	141293
	1.3 एकूण	177	1282	19914	72171	83748	155919	90803	85030	175833
2	मालकांच्या प्रकारानुसार उद्योग									
	2.1 सहकारी	6	1	9	1918	503	2421	1926	504	2430
	2.2 सार्वजनिक	7	3	10	5323	1387	6710	5330	1390	6720
	2.3 खाजगी	18110	1211	19321	50077	62746	112823	68187	63957	132144
3	मालकांचा विशेष सामाजिक भेट (एकूण संस्थांची टक्केवारी)									
	3.1 अनुसूचित जाती	5.00	8.97	5.24	7.33	5.92	4.91	6.77	5.97	6.4
	3.2 अनुसूचित जमाती	2.89	2.22	2.84	2.84	1.99	1.76	2.84	1.99	2.44
4	जागविरहित कार्यान्वित असलेल्या उद्योगांची एकूणशी टक्केवारी	6.5	7.65	7.65	6.48	8.09	7.33	6.4	8.09	7.18
5	शक्तीवर चालणा-या उद्योगांची एकूण उद्योगांची टक्केवारी	3.74	3.13	6.23	20.08	12.27	19.65	16.65	18.97	10.64
6	सर्वसाधारणपणे काम करणा-या कामगारांची संख्या									
	6.1 एकूण कामगार	27989	2289	30278	123347	191418	314765	151336	193707	345043
	6.2 वेतनावर काम करणारे कामगार	838	396	1234	53249	114270	167519	54087	114666	168753
	6.3 वेतनाधरील कामगारांची एकूण कामगारांशी टक्केवारी	2.99	17.30	6.38	43.17	59.7	53.22	35.74	59.2	48.91
	6.4 कामगारांची प्रति उद्योग सरासरी संख्या	2	2	2	2	3	3	2	3	2

टीप :- * कृषी उत्पादन व मळे घराळून कृषी संबंधित उद्योग, ** पगारावर एकही कर्मचारी नसलेले उद्योग

*** ज्या उद्योगात कर्मचाऱ्यांनी एकतर व्यक्ती पगारावर काम करते असे उद्योग

आधार :- अर्थ व सांख्यिकी मंत्रालय, महाराष्ट्र शासन, मुंबई (आर्थिक गणना-1998)

तक्ता क्रमांक: 9.6

प्रमुख उद्योग गटानुसार उद्योगांची आणि नियमित काम करणा-या कामगारांची संख्या

जिल्हा - सोलापूर

संदर्भ वर्ष : 1998

अ. क्र.	उद्योग गट	ग्रामीण		नागरी		एकूण	
		उद्योग	कामगार	उद्योग	कामगार	उद्योग	कामगार
(1)	(2)	(3)	(4)	(5)	(6)	(7)	(8)
1	कृषी	18124	27989	1215	2289	19339	30278
2	खनिज उत्पादन व खाणकाम	212	479	78	119	290	598
3	वस्तुनिर्माण	10881	30802	19875	71248	30756	102050
4	बीज, गॅस आणि पाणी पुरवठा	19	85	8	249	27	334
5	बांधकाम	2090	3395	398	992	2488	4387
6	घाऊक व्यापार	2268	4787	2612	6777	4880	11564
7	किरकोळ व्यापार	18438	29423	22351	39895	40789	69318
8	उपाहारगृहे आणि हॉटेल्स	2542	6386	2338	7723	4880	14109
9	वाहतूक	1481	3221	2205	4109	3686	7330
10	साठवण आणि गोदामविषयक	91	338	229	661	320	999
11	दळणवळण	432	905	510	1191	942	2096
12	वित्तीय, विमा, स्थावर मालमत्ता आणि व्यावसायिक सेवा	2348	6995	2379	9313	4727	16308
13	सामूहिक, सामाजिक व व्यक्तिगत सेवा	16506	36482	11653	49141	28159	85623
14	इतर सेवा (इतरत्र वर्गीकरण न केलेल्या)	10	49	0	0	10	49
15	बिगर- कृषी उद्योग गट (एकूण)	0	0	0	0	0	0
सर्व प्रमुख उद्योग गट (एकूण)		75442	151336	65851	193707	141293	345043

आधार :- अर्थ व सांख्यिकी संचालनालय, महाराष्ट्र शासन, मुंबई (आर्थिक गणना - 1998)

तक्ता क्रमांक - 9.7

महत्वाच्या उद्योग गटानुसार कृषी व बिगर - कृषी आस्थापनांची व त्यातील कामगारांची संख्या

जिल्हा - सोलापूर

संदर्भ वर्ष : 1998

अ. क्र.	उद्योग गट संकेतांक	उद्योग गट	आस्थापना			आस्थापनेवरील कामगार		
			ग्रामीण	नागरी	एकूण	ग्रामीण	नागरी	एकूण
(1)	(2)	(3)	(4)	(5)	(6)	(7)	(8)	(9)
1	0	कृषी	1441	90	1531	3607	267	3874
2	1	खाणकाम व खणिकाम	24	1	25	157	4	161
3	2 व 3	वस्तुनिर्माण	2113	7878	9991	20167	64240	84407
4	4	बीज, गोंस व भाषी पुरवठा	114	63	177	423	818	1241
5	5	बांधकाम	210	85	295	872	434	1306
6	6	घाऊक व्यापार	367	1057	1424	1687	4870	6557
7	6	किरकोळ व्यापार	2397	4560	6957	5829	15434	21263
8	6	उपाहारगृहे व हॉटेल्स	774	1142	1916	2576	5877	8553
9	7	वाहतूक	283	269	552	2477	6578	9055
10	7	साठवण व गोदाम विषयक	162	231	393	551	801	1352
11	7	दळणवळण	575	67	642	845	1765	2613
12	8	बिस्वीय, विमा, स्थावर मालमत्ता आणि व्यावसायिक सेवा	617	624	1241	2450	5203	7633
13	9	सामूहिक, सामाजिक व व्यक्तिगत सेवा	1650	813	2463	8439	19289	27738
14	10	द्वार	5646	4620	10266	19838	25890	45728
एकूण			16373	21500	37873	70001	151480	221481

आधार :- अर्थ व सांख्यिकी संचालनालय, महाराष्ट्र शासन, मुंबई (आर्थिक गणना-1998)

अ. क्र.	तालुका	बाब	प्राथमिक संस्था					माध्यमिक संस्था				
			शासकीय संस्था	स्थानिक संस्था	खाजगी		एकूण	शासकीय संस्था	स्थानिक संस्था	खाजगी		एकूण
					अनुदानित	विना अनुदानित				अनुदानित	विना अनुदानित	
(1)	(2)	(3)	(4)	(5)	(6)	(7)	(8)	(9)	(10)	(11)	(12)	(13)
1	करमाळा	एकूण	0	उ.ना.	उ.ना.	उ.ना.	उ.ना.	उ.ना.	उ.ना.	उ.ना.	उ.ना.	उ.ना.
		केरी कुडीकरिता	0	उ.ना.	उ.ना.	उ.ना.	उ.ना.	उ.ना.	उ.ना.	उ.ना.	उ.ना.	उ.ना.
2	माळा	एकूण	0	उ.ना.	उ.ना.	उ.ना.	उ.ना.	उ.ना.	उ.ना.	उ.ना.	उ.ना.	उ.ना.
		केरी कुडीकरिता	0	उ.ना.	उ.ना.	उ.ना.	उ.ना.	उ.ना.	उ.ना.	उ.ना.	उ.ना.	उ.ना.
3	बाशी	एकूण	0	उ.ना.	उ.ना.	उ.ना.	उ.ना.	उ.ना.	उ.ना.	उ.ना.	उ.ना.	उ.ना.
		केरी कुडीकरिता	0	उ.ना.	उ.ना.	उ.ना.	उ.ना.	उ.ना.	उ.ना.	उ.ना.	उ.ना.	उ.ना.
4	उ.सोलापूर	एकूण	0	उ.ना.	उ.ना.	उ.ना.	उ.ना.	उ.ना.	उ.ना.	उ.ना.	उ.ना.	उ.ना.
		केरी कुडीकरिता	0	उ.ना.	उ.ना.	उ.ना.	उ.ना.	उ.ना.	उ.ना.	उ.ना.	उ.ना.	उ.ना.
5	मोहोळ	एकूण	0	उ.ना.	उ.ना.	उ.ना.	उ.ना.	उ.ना.	उ.ना.	उ.ना.	उ.ना.	उ.ना.
		केरी कुडीकरिता	0	उ.ना.	उ.ना.	उ.ना.	उ.ना.	उ.ना.	उ.ना.	उ.ना.	उ.ना.	उ.ना.
6	पंढरपूर	एकूण	0	उ.ना.	उ.ना.	उ.ना.	उ.ना.	उ.ना.	उ.ना.	उ.ना.	उ.ना.	उ.ना.
		केरी कुडीकरिता	0	उ.ना.	उ.ना.	उ.ना.	उ.ना.	उ.ना.	उ.ना.	उ.ना.	उ.ना.	उ.ना.
7	माळशिरस	एकूण	0	उ.ना.	उ.ना.	उ.ना.	उ.ना.	उ.ना.	उ.ना.	उ.ना.	उ.ना.	उ.ना.
		केरी कुडीकरिता	0	उ.ना.	उ.ना.	उ.ना.	उ.ना.	उ.ना.	उ.ना.	उ.ना.	उ.ना.	उ.ना.
8	सांगोला	एकूण	0	उ.ना.	उ.ना.	उ.ना.	उ.ना.	उ.ना.	उ.ना.	उ.ना.	उ.ना.	उ.ना.
		केरी कुडीकरिता	0	उ.ना.	उ.ना.	उ.ना.	उ.ना.	उ.ना.	उ.ना.	उ.ना.	उ.ना.	उ.ना.
9	मंगळवेढा	एकूण	0	उ.ना.	उ.ना.	उ.ना.	उ.ना.	उ.ना.	उ.ना.	उ.ना.	उ.ना.	उ.ना.
		केरी कुडीकरिता	0	उ.ना.	उ.ना.	उ.ना.	उ.ना.	उ.ना.	उ.ना.	उ.ना.	उ.ना.	उ.ना.
10	द.सोलापूर	एकूण	0	उ.ना.	उ.ना.	उ.ना.	उ.ना.	उ.ना.	उ.ना.	उ.ना.	उ.ना.	उ.ना.
		केरी कुडीकरिता	0	उ.ना.	उ.ना.	उ.ना.	उ.ना.	उ.ना.	उ.ना.	उ.ना.	उ.ना.	उ.ना.
11	आक्कलकोट	एकूण	0	उ.ना.	उ.ना.	उ.ना.	उ.ना.	उ.ना.	उ.ना.	उ.ना.	उ.ना.	उ.ना.
		केरी कुडीकरिता	0	उ.ना.	उ.ना.	उ.ना.	उ.ना.	उ.ना.	उ.ना.	उ.ना.	उ.ना.	उ.ना.
एकूण जिल्हा		एकूण	0				2886					604
		केरी कुडीकरिता	0					उ.ना.				

टिप- तालुका निहाय माहिती उपलब्ध नाही.

अ. क्र.	तालुका	ब्रांच	उच्च माध्यमिक संस्था					महोदय संस्था (सर्व)					एकूण शैक्षणिक संस्था
			शासकीय	स्थानिक संस्था	खाजगी		एकूण	शासकीय	स्थानिक संस्था	जानकारी		एकूण	
					अनुदानित	विना अनुदानित				अनुदानित	विना अनुदानित		
(1)	(2)	(3)	(14)	(15)	(16)	(17)	(18)	(19)	(20)	(21)	(22)	(23)	(24)
1	करमाळा	एकूण	उ.ना.	उ.ना.	उ.ना.	उ.ना.	उ.ना.	उ.ना.	उ.ना.	उ.ना.	उ.ना.	उ.ना.	उ.ना.
		केही सुचीकरिता	उ.ना.	उ.ना.	उ.ना.	उ.ना.	उ.ना.	उ.ना.	उ.ना.	उ.ना.	उ.ना.	उ.ना.	उ.ना.
2	माळा	एकूण	उ.ना.	उ.ना.	उ.ना.	उ.ना.	उ.ना.	उ.ना.	उ.ना.	उ.ना.	उ.ना.	उ.ना.	उ.ना.
		केही सुचीकरिता	उ.ना.	उ.ना.	उ.ना.	उ.ना.	उ.ना.	उ.ना.	उ.ना.	उ.ना.	उ.ना.	उ.ना.	उ.ना.
3	बाशी	एकूण	उ.ना.	उ.ना.	उ.ना.	उ.ना.	उ.ना.	उ.ना.	उ.ना.	उ.ना.	उ.ना.	उ.ना.	उ.ना.
		केही सुचीकरिता	उ.ना.	उ.ना.	उ.ना.	उ.ना.	उ.ना.	उ.ना.	उ.ना.	उ.ना.	उ.ना.	उ.ना.	उ.ना.
4	उ.सोलापूर	एकूण	उ.ना.	उ.ना.	उ.ना.	उ.ना.	उ.ना.	उ.ना.	उ.ना.	उ.ना.	उ.ना.	उ.ना.	उ.ना.
		केही सुचीकरिता	उ.ना.	उ.ना.	उ.ना.	उ.ना.	उ.ना.	उ.ना.	उ.ना.	उ.ना.	उ.ना.	उ.ना.	उ.ना.
5	मोहोळ	एकूण	उ.ना.	उ.ना.	उ.ना.	उ.ना.	उ.ना.	उ.ना.	उ.ना.	उ.ना.	उ.ना.	उ.ना.	उ.ना.
		केही सुचीकरिता	उ.ना.	उ.ना.	उ.ना.	उ.ना.	उ.ना.	उ.ना.	उ.ना.	उ.ना.	उ.ना.	उ.ना.	उ.ना.
6	पंढरपूर	एकूण	उ.ना.	उ.ना.	उ.ना.	उ.ना.	उ.ना.	उ.ना.	उ.ना.	उ.ना.	उ.ना.	उ.ना.	उ.ना.
		केही सुचीकरिता	उ.ना.	उ.ना.	उ.ना.	उ.ना.	उ.ना.	उ.ना.	उ.ना.	उ.ना.	उ.ना.	उ.ना.	उ.ना.
7	माळशिरस	एकूण	उ.ना.	उ.ना.	उ.ना.	उ.ना.	उ.ना.	उ.ना.	उ.ना.	उ.ना.	उ.ना.	उ.ना.	उ.ना.
		केही सुचीकरिता	उ.ना.	उ.ना.	उ.ना.	उ.ना.	उ.ना.	उ.ना.	उ.ना.	उ.ना.	उ.ना.	उ.ना.	उ.ना.
8	सांगोला	एकूण	उ.ना.	उ.ना.	उ.ना.	उ.ना.	उ.ना.	उ.ना.	उ.ना.	उ.ना.	उ.ना.	उ.ना.	उ.ना.
		केही सुचीकरिता	उ.ना.	उ.ना.	उ.ना.	उ.ना.	उ.ना.	उ.ना.	उ.ना.	उ.ना.	उ.ना.	उ.ना.	उ.ना.
9	मंगळवेढा	एकूण	उ.ना.	उ.ना.	उ.ना.	उ.ना.	उ.ना.	उ.ना.	उ.ना.	उ.ना.	उ.ना.	उ.ना.	उ.ना.
		केही सुचीकरिता	उ.ना.	उ.ना.	उ.ना.	उ.ना.	उ.ना.	उ.ना.	उ.ना.	उ.ना.	उ.ना.	उ.ना.	उ.ना.
10	द.सोलापूर	एकूण	उ.ना.	उ.ना.	उ.ना.	उ.ना.	उ.ना.	उ.ना.	उ.ना.	उ.ना.	उ.ना.	उ.ना.	उ.ना.
		केही सुचीकरिता	उ.ना.	उ.ना.	उ.ना.	उ.ना.	उ.ना.	उ.ना.	उ.ना.	उ.ना.	उ.ना.	उ.ना.	उ.ना.
11	आवकलकोट	एकूण	उ.ना.	उ.ना.	उ.ना.	उ.ना.	उ.ना.	उ.ना.	उ.ना.	उ.ना.	उ.ना.	उ.ना.	उ.ना.
		केही सुचीकरिता	उ.ना.	उ.ना.	उ.ना.	उ.ना.	उ.ना.	उ.ना.	उ.ना.	उ.ना.	उ.ना.	उ.ना.	उ.ना.
एकूण जिल्हा		एकूण					109					19	3618
		केही सुचीकरिता											

तक्ता क्रमांक - 10.2
शैक्षणिक संस्थातील शिक्षक

जिल्हा-सोलापूर.

संदर्भ वर्ष: 2002-03

अ. क्र.	तालुका	बाब	प्राथमिक शिक्षक					मध्यमक शिक्षक					
			शासकीय	स्थानिक संस्था	खाजगी		एकूण	शासकीय	स्थानिक संस्था	खाजगी		एकूण	
					अनुदानित	विना अनुदानित				अनुदानित	विना अनुदानित		
(1)	(2)	(3)	(4)	(5)	(6)	(7)	(8)	(9)	(10)	(11)	(12)	(13)	
1	करमाळा	एकूण	उ.ना.	उ.ना.	उ.ना.	उ.ना.	उ.ना.	उ.ना.	उ.ना.	उ.ना.	उ.ना.	उ.ना.	उ.ना.
		पैकी स्त्रिया	उ.ना.	उ.ना.	उ.ना.	उ.ना.	उ.ना.	उ.ना.	उ.ना.	उ.ना.	उ.ना.	उ.ना.	उ.ना.
2	माळा	एकूण	उ.ना.	उ.ना.	उ.ना.	उ.ना.	उ.ना.	उ.ना.	उ.ना.	उ.ना.	उ.ना.	उ.ना.	उ.ना.
		पैकी स्त्रिया	उ.ना.	उ.ना.	उ.ना.	उ.ना.	उ.ना.	उ.ना.	उ.ना.	उ.ना.	उ.ना.	उ.ना.	उ.ना.
3	बार्शी	एकूण	उ.ना.	उ.ना.	उ.ना.	उ.ना.	उ.ना.	उ.ना.	उ.ना.	उ.ना.	उ.ना.	उ.ना.	उ.ना.
		पैकी स्त्रिया	उ.ना.	उ.ना.	उ.ना.	उ.ना.	उ.ना.	उ.ना.	उ.ना.	उ.ना.	उ.ना.	उ.ना.	उ.ना.
4	उ.सोलापूर	एकूण	उ.ना.	उ.ना.	उ.ना.	उ.ना.	उ.ना.	उ.ना.	उ.ना.	उ.ना.	उ.ना.	उ.ना.	उ.ना.
		पैकी स्त्रिया	उ.ना.	उ.ना.	उ.ना.	उ.ना.	उ.ना.	उ.ना.	उ.ना.	उ.ना.	उ.ना.	उ.ना.	उ.ना.
5	मोहोळ	एकूण	उ.ना.	उ.ना.	उ.ना.	उ.ना.	उ.ना.	उ.ना.	उ.ना.	उ.ना.	उ.ना.	उ.ना.	उ.ना.
		पैकी स्त्रिया	उ.ना.	उ.ना.	उ.ना.	उ.ना.	उ.ना.	उ.ना.	उ.ना.	उ.ना.	उ.ना.	उ.ना.	उ.ना.
6	पंढरपूर	एकूण	उ.ना.	उ.ना.	उ.ना.	उ.ना.	उ.ना.	उ.ना.	उ.ना.	उ.ना.	उ.ना.	उ.ना.	उ.ना.
		पैकी स्त्रिया	उ.ना.	उ.ना.	उ.ना.	उ.ना.	उ.ना.	उ.ना.	उ.ना.	उ.ना.	उ.ना.	उ.ना.	उ.ना.
7	माळशिरस	एकूण	उ.ना.	उ.ना.	उ.ना.	उ.ना.	उ.ना.	उ.ना.	उ.ना.	उ.ना.	उ.ना.	उ.ना.	उ.ना.
		पैकी स्त्रिया	उ.ना.	उ.ना.	उ.ना.	उ.ना.	उ.ना.	उ.ना.	उ.ना.	उ.ना.	उ.ना.	उ.ना.	उ.ना.
8	सांगोला	एकूण	उ.ना.	उ.ना.	उ.ना.	उ.ना.	उ.ना.	उ.ना.	उ.ना.	उ.ना.	उ.ना.	उ.ना.	उ.ना.
		पैकी स्त्रिया	उ.ना.	उ.ना.	उ.ना.	उ.ना.	उ.ना.	उ.ना.	उ.ना.	उ.ना.	उ.ना.	उ.ना.	उ.ना.
9	मंगळवेढा	एकूण	उ.ना.	उ.ना.	उ.ना.	उ.ना.	उ.ना.	उ.ना.	उ.ना.	उ.ना.	उ.ना.	उ.ना.	उ.ना.
		पैकी स्त्रिया	उ.ना.	उ.ना.	उ.ना.	उ.ना.	उ.ना.	उ.ना.	उ.ना.	उ.ना.	उ.ना.	उ.ना.	उ.ना.
10	द.सोलापूर	एकूण	उ.ना.	उ.ना.	उ.ना.	उ.ना.	उ.ना.	उ.ना.	उ.ना.	उ.ना.	उ.ना.	उ.ना.	उ.ना.
		पैकी स्त्रिया	उ.ना.	उ.ना.	उ.ना.	उ.ना.	उ.ना.	उ.ना.	उ.ना.	उ.ना.	उ.ना.	उ.ना.	उ.ना.
11	आक्कलकोट	एकूण	उ.ना.	उ.ना.	उ.ना.	उ.ना.	उ.ना.	उ.ना.	उ.ना.	उ.ना.	उ.ना.	उ.ना.	उ.ना.
		पैकी स्त्रिया	उ.ना.	उ.ना.	उ.ना.	उ.ना.	उ.ना.	उ.ना.	उ.ना.	उ.ना.	उ.ना.	उ.ना.	उ.ना.
एकूण जिल्हा		एकूण					14329					6714	
		पैकी स्त्रिया					5365					1299	

अ. क्र.	तालुका	बाळ	उच्च माध्यमिक शिक्षक					म.विद्यालयातील शिक्षक (सर्व)					एकूण
			शासकीय	स्थानिक संस्था	खाजगी		एकूण	शासकीय	स्थानिक संस्था	खाजगी		एकूण	
					अनुदानित	विना अनुदानित				अनुदानित	विना अनुदानित		
(1)	(2)	(3)	(4)	(5)	(6)	(7)	(8)	(9)	(10)	(11)	(12)	(13)	(14)
1	करमाळा	एकूण	उ.ना.	उ.ना.	उ.ना.	उ.ना.	उ.ना.	उ.ना.	उ.ना.	उ.ना.	उ.ना.	उ.ना.	उ.ना.
		पैकी स्त्रिया	उ.ना.	उ.ना.	उ.ना.	उ.ना.	उ.ना.	उ.ना.	उ.ना.	उ.ना.	उ.ना.	उ.ना.	उ.ना.
2	माढा	एकूण	उ.ना.	उ.ना.	उ.ना.	उ.ना.	उ.ना.	उ.ना.	उ.ना.	उ.ना.	उ.ना.	उ.ना.	उ.ना.
		पैकी स्त्रिया	उ.ना.	उ.ना.	उ.ना.	उ.ना.	उ.ना.	उ.ना.	उ.ना.	उ.ना.	उ.ना.	उ.ना.	उ.ना.
3	बाशी	एकूण	उ.ना.	उ.ना.	उ.ना.	उ.ना.	उ.ना.	उ.ना.	उ.ना.	उ.ना.	उ.ना.	उ.ना.	उ.ना.
		पैकी स्त्रिया	उ.ना.	उ.ना.	उ.ना.	उ.ना.	उ.ना.	उ.ना.	उ.ना.	उ.ना.	उ.ना.	उ.ना.	उ.ना.
4	उ.सोलापूर	एकूण	उ.ना.	उ.ना.	उ.ना.	उ.ना.	उ.ना.	उ.ना.	उ.ना.	उ.ना.	उ.ना.	उ.ना.	उ.ना.
		पैकी स्त्रिया	उ.ना.	उ.ना.	उ.ना.	उ.ना.	उ.ना.	उ.ना.	उ.ना.	उ.ना.	उ.ना.	उ.ना.	उ.ना.
5	मोहोळ	एकूण	उ.ना.	उ.ना.	उ.ना.	उ.ना.	उ.ना.	उ.ना.	उ.ना.	उ.ना.	उ.ना.	उ.ना.	उ.ना.
		पैकी स्त्रिया	उ.ना.	उ.ना.	उ.ना.	उ.ना.	उ.ना.	उ.ना.	उ.ना.	उ.ना.	उ.ना.	उ.ना.	उ.ना.
6	पंढरपूर	एकूण	उ.ना.	उ.ना.	उ.ना.	उ.ना.	उ.ना.	उ.ना.	उ.ना.	उ.ना.	उ.ना.	उ.ना.	उ.ना.
		पैकी स्त्रिया	उ.ना.	उ.ना.	उ.ना.	उ.ना.	उ.ना.	उ.ना.	उ.ना.	उ.ना.	उ.ना.	उ.ना.	उ.ना.
7	माळशिरस	एकूण	उ.ना.	उ.ना.	उ.ना.	उ.ना.	उ.ना.	उ.ना.	उ.ना.	उ.ना.	उ.ना.	उ.ना.	उ.ना.
		पैकी स्त्रिया	उ.ना.	उ.ना.	उ.ना.	उ.ना.	उ.ना.	उ.ना.	उ.ना.	उ.ना.	उ.ना.	उ.ना.	उ.ना.
8	सांगाला	एकूण	उ.ना.	उ.ना.	उ.ना.	उ.ना.	उ.ना.	उ.ना.	उ.ना.	उ.ना.	उ.ना.	उ.ना.	उ.ना.
		पैकी स्त्रिया	उ.ना.	उ.ना.	उ.ना.	उ.ना.	उ.ना.	उ.ना.	उ.ना.	उ.ना.	उ.ना.	उ.ना.	उ.ना.
9	मंगळवेढा	एकूण	उ.ना.	उ.ना.	उ.ना.	उ.ना.	उ.ना.	उ.ना.	उ.ना.	उ.ना.	उ.ना.	उ.ना.	उ.ना.
		पैकी स्त्रिया	उ.ना.	उ.ना.	उ.ना.	उ.ना.	उ.ना.	उ.ना.	उ.ना.	उ.ना.	उ.ना.	उ.ना.	उ.ना.
10	द.सोलापूर	एकूण	उ.ना.	उ.ना.	उ.ना.	उ.ना.	उ.ना.	उ.ना.	उ.ना.	उ.ना.	उ.ना.	उ.ना.	उ.ना.
		पैकी स्त्रिया	उ.ना.	उ.ना.	उ.ना.	उ.ना.	उ.ना.	उ.ना.	उ.ना.	उ.ना.	उ.ना.	उ.ना.	उ.ना.
11	आक्कलकोट	एकूण	उ.ना.	उ.ना.	उ.ना.	उ.ना.	उ.ना.	उ.ना.	उ.ना.	उ.ना.	उ.ना.	उ.ना.	उ.ना.
		पैकी स्त्रिया	उ.ना.	उ.ना.	उ.ना.	उ.ना.	उ.ना.	उ.ना.	उ.ना.	उ.ना.	उ.ना.	उ.ना.	उ.ना.
एकूण जिल्हा		एकूण					3419					263	24725
		पैकी स्त्रिया					675					28	7367

आधार - शिक्षक संचालनालय, महाराष्ट्र राज्य, पुणे

टिप - तालुका निहाय माहिती उपलब्ध नाही.

तक्ता क्रमांक - 10.3
शैक्षणिक संस्थांतील विद्यार्थी संख्या

जिल्हा - सोलापूर

संदर्भ वर्ष: 2002-03

अ. क्र.	तालुका	बाव	प्राथमिक विद्यार्थी					माध्यमिक विद्यार्थी					शासकीय	स्थानिक संस्था
			शासकीय	स्थानिक संस्था	खाजगी		एकूण	शासकीय	स्थानिक संस्था	खाजगी		एकूण		
					अनुदानित	विना अनुदानित				अनुदानित	विना अनुदानित			
(1)	(2)	(3)	(4)	(5)	(6)	(7)	(8)	(9)	(10)	(11)	(12)	(13)	(14)	(15)
1	करमाळा	एकूण	उ.ना.	उ.ना.	उ.ना.	उ.ना.	उ.ना.	उ.ना.	उ.ना.	उ.ना.	उ.ना.	उ.ना.	उ.ना.	उ.ना.
		पैकी मुली	उ.ना.	उ.ना.	उ.ना.	उ.ना.	उ.ना.	उ.ना.	उ.ना.	उ.ना.	उ.ना.	उ.ना.	उ.ना.	उ.ना.
2	माढा	एकूण	उ.ना.	उ.ना.	उ.ना.	उ.ना.	उ.ना.	उ.ना.	उ.ना.	उ.ना.	उ.ना.	उ.ना.	उ.ना.	उ.ना.
		पैकी मुली	उ.ना.	उ.ना.	उ.ना.	उ.ना.	उ.ना.	उ.ना.	उ.ना.	उ.ना.	उ.ना.	उ.ना.	उ.ना.	उ.ना.
3	बाशी	एकूण	उ.ना.	उ.ना.	उ.ना.	उ.ना.	उ.ना.	उ.ना.	उ.ना.	उ.ना.	उ.ना.	उ.ना.	उ.ना.	उ.ना.
		पैकी मुली	उ.ना.	उ.ना.	उ.ना.	उ.ना.	उ.ना.	उ.ना.	उ.ना.	उ.ना.	उ.ना.	उ.ना.	उ.ना.	उ.ना.
4	उ.सोलापूर	एकूण	उ.ना.	उ.ना.	उ.ना.	उ.ना.	उ.ना.	उ.ना.	उ.ना.	उ.ना.	उ.ना.	उ.ना.	उ.ना.	उ.ना.
		पैकी मुली	उ.ना.	उ.ना.	उ.ना.	उ.ना.	उ.ना.	उ.ना.	उ.ना.	उ.ना.	उ.ना.	उ.ना.	उ.ना.	उ.ना.
5	मोहोळ	एकूण	उ.ना.	उ.ना.	उ.ना.	उ.ना.	उ.ना.	उ.ना.	उ.ना.	उ.ना.	उ.ना.	उ.ना.	उ.ना.	उ.ना.
		पैकी मुली	उ.ना.	उ.ना.	उ.ना.	उ.ना.	उ.ना.	उ.ना.	उ.ना.	उ.ना.	उ.ना.	उ.ना.	उ.ना.	उ.ना.
6	पढरपूर	एकूण	उ.ना.	उ.ना.	उ.ना.	उ.ना.	उ.ना.	उ.ना.	उ.ना.	उ.ना.	उ.ना.	उ.ना.	उ.ना.	उ.ना.
		पैकी मुली	उ.ना.	उ.ना.	उ.ना.	उ.ना.	उ.ना.	उ.ना.	उ.ना.	उ.ना.	उ.ना.	उ.ना.	उ.ना.	उ.ना.
7	माळशिरस	एकूण	उ.ना.	उ.ना.	उ.ना.	उ.ना.	उ.ना.	उ.ना.	उ.ना.	उ.ना.	उ.ना.	उ.ना.	उ.ना.	उ.ना.
		पैकी मुली	उ.ना.	उ.ना.	उ.ना.	उ.ना.	उ.ना.	उ.ना.	उ.ना.	उ.ना.	उ.ना.	उ.ना.	उ.ना.	उ.ना.
8	सांगोला	एकूण	उ.ना.	उ.ना.	उ.ना.	उ.ना.	उ.ना.	उ.ना.	उ.ना.	उ.ना.	उ.ना.	उ.ना.	उ.ना.	उ.ना.
		पैकी मुली	उ.ना.	उ.ना.	उ.ना.	उ.ना.	उ.ना.	उ.ना.	उ.ना.	उ.ना.	उ.ना.	उ.ना.	उ.ना.	उ.ना.
9	मंगळवंढा	एकूण	उ.ना.	उ.ना.	उ.ना.	उ.ना.	उ.ना.	उ.ना.	उ.ना.	उ.ना.	उ.ना.	उ.ना.	उ.ना.	उ.ना.
		पैकी मुली	उ.ना.	उ.ना.	उ.ना.	उ.ना.	उ.ना.	उ.ना.	उ.ना.	उ.ना.	उ.ना.	उ.ना.	उ.ना.	उ.ना.
10	द.सोलापूर	एकूण	उ.ना.	उ.ना.	उ.ना.	उ.ना.	उ.ना.	उ.ना.	उ.ना.	उ.ना.	उ.ना.	उ.ना.	उ.ना.	उ.ना.
		पैकी मुली	उ.ना.	उ.ना.	उ.ना.	उ.ना.	उ.ना.	उ.ना.	उ.ना.	उ.ना.	उ.ना.	उ.ना.	उ.ना.	उ.ना.
11	आक्कलको	एकूण	उ.ना.	उ.ना.	उ.ना.	उ.ना.	उ.ना.	उ.ना.	उ.ना.	उ.ना.	उ.ना.	उ.ना.	उ.ना.	उ.ना.
		पैकी मुली	उ.ना.	उ.ना.	उ.ना.	उ.ना.	उ.ना.	उ.ना.	उ.ना.	उ.ना.	उ.ना.	उ.ना.	उ.ना.	उ.ना.
एकूण जिल्हा	एकूण						510250					234449		
	पैकी मुली						245021					104953		

तस्मात् क्रमांक - 10.3 (पुढे चालू)

जिल्हा - सोलापूर

संदर्भ वर्ष 2002-03

अ. क्र.	तालुका	वर्ग	उच्च माध्यमिक विद्यार्थी			महाविद्यालयातील विद्यार्थी (सर्व)					एकूण
			खाजगी		एकूण	शासकीय	स्थानिक संस्था	खाजगी		एकूण	
			अनुदानित	विना अनुदानित				अनुदानित	विना अनुदानित		
(1)	(2)	(3)	(16)	(17)	(18)	(19)	(20)	(21)	(22)	(23)	(24)
1	करमाळा	एकूण	उ.ना.	उ.ना.	उ.ना.	उ.ना.	उ.ना.	उ.ना.	उ.ना.	उ.ना.	उ.ना.
		पैकी मुली	उ.ना.	उ.ना.	उ.ना.	उ.ना.	उ.ना.	उ.ना.	उ.ना.	उ.ना.	उ.ना.
2	माढा	एकूण	उ.ना.	उ.ना.	उ.ना.	उ.ना.	उ.ना.	उ.ना.	उ.ना.	उ.ना.	उ.ना.
		पैकी मुली	उ.ना.	उ.ना.	उ.ना.	उ.ना.	उ.ना.	उ.ना.	उ.ना.	उ.ना.	उ.ना.
3	बाशी	एकूण	उ.ना.	उ.ना.	उ.ना.	उ.ना.	उ.ना.	उ.ना.	उ.ना.	उ.ना.	उ.ना.
		पैकी मुली	उ.ना.	उ.ना.	उ.ना.	उ.ना.	उ.ना.	उ.ना.	उ.ना.	उ.ना.	उ.ना.
4	उ.सोलापूर	एकूण	उ.ना.	उ.ना.	उ.ना.	उ.ना.	उ.ना.	उ.ना.	उ.ना.	उ.ना.	उ.ना.
		पैकी मुली	उ.ना.	उ.ना.	उ.ना.	उ.ना.	उ.ना.	उ.ना.	उ.ना.	उ.ना.	उ.ना.
5	मोहोळ	एकूण	उ.ना.	उ.ना.	उ.ना.	उ.ना.	उ.ना.	उ.ना.	उ.ना.	उ.ना.	उ.ना.
		पैकी मुली	उ.ना.	उ.ना.	उ.ना.	उ.ना.	उ.ना.	उ.ना.	उ.ना.	उ.ना.	उ.ना.
6	पंढरपूर	एकूण	उ.ना.	उ.ना.	उ.ना.	उ.ना.	उ.ना.	उ.ना.	उ.ना.	उ.ना.	उ.ना.
		पैकी मुली	उ.ना.	उ.ना.	उ.ना.	उ.ना.	उ.ना.	उ.ना.	उ.ना.	उ.ना.	उ.ना.
7	माळशिरस	एकूण	उ.ना.	उ.ना.	उ.ना.	उ.ना.	उ.ना.	उ.ना.	उ.ना.	उ.ना.	उ.ना.
		पैकी मुली	उ.ना.	उ.ना.	उ.ना.	उ.ना.	उ.ना.	उ.ना.	उ.ना.	उ.ना.	उ.ना.
8	सांगोला	एकूण	उ.ना.	उ.ना.	उ.ना.	उ.ना.	उ.ना.	उ.ना.	उ.ना.	उ.ना.	उ.ना.
		पैकी मुली	उ.ना.	उ.ना.	उ.ना.	उ.ना.	उ.ना.	उ.ना.	उ.ना.	उ.ना.	उ.ना.
9	मंगळवेढा	एकूण	उ.ना.	उ.ना.	उ.ना.	उ.ना.	उ.ना.	उ.ना.	उ.ना.	उ.ना.	उ.ना.
		पैकी मुली	उ.ना.	उ.ना.	उ.ना.	उ.ना.	उ.ना.	उ.ना.	उ.ना.	उ.ना.	उ.ना.
10	द.सोलापूर	एकूण	उ.ना.	उ.ना.	उ.ना.	उ.ना.	उ.ना.	उ.ना.	उ.ना.	उ.ना.	उ.ना.
		पैकी मुली	उ.ना.	उ.ना.	उ.ना.	उ.ना.	उ.ना.	उ.ना.	उ.ना.	उ.ना.	उ.ना.
11	आक्कलकोट	एकूण	उ.ना.	उ.ना.	उ.ना.	उ.ना.	उ.ना.	उ.ना.	उ.ना.	उ.ना.	उ.ना.
		पैकी मुली	उ.ना.	उ.ना.	उ.ना.	उ.ना.	उ.ना.	उ.ना.	उ.ना.	उ.ना.	उ.ना.
एकूण जिल्हा	एकूण				131008					21065	896772
	पैकी मुली				54387					6981	411342

आधार - शिक्षण संचालनालय, महाराष्ट्र राज्य, पुणे

टिप - तालुका निहाय माहिती उपलब्ध नाही.

तक्ता क्रमांक - 10.4

राश्ट्रियक संस्थांतील अनुसूचित जातीच्या विद्यार्थ्यांची संख्या

जिल्हा - सोलापूर

संदर्भ वर्ष: 2002-03

अ. क्र.	तालुका	व.ज.	प्राथमिक विद्यार्थी				माध्यमिक विद्यार्थी					
			स्थानिक संस्था	अनुदानित	खाजगी	एकूण	शासकीय	स्थानिक संस्था	अनुदानित	खाजगी	एकूण	
(1)	(2)	(3)	(4)	(5)	(6)	(7)	(8)	(9)	(10)	(11)	(12)	(13)
1	करमाळा	एकूण	उ.ना.	उ.ना.	उ.ना.	उ.ना.	उ.ना.	उ.ना.	उ.ना.	उ.ना.	उ.ना.	उ.ना.
		पैकी मुली	उ.ना.	उ.ना.	उ.ना.	उ.ना.	उ.ना.	उ.ना.	उ.ना.	उ.ना.	उ.ना.	उ.ना.
2	माढा	एकूण	उ.ना.	उ.ना.	उ.ना.	उ.ना.	उ.ना.	उ.ना.	उ.ना.	उ.ना.	उ.ना.	उ.ना.
		पैकी मुली	उ.ना.	उ.ना.	उ.ना.	उ.ना.	उ.ना.	उ.ना.	उ.ना.	उ.ना.	उ.ना.	उ.ना.
3	बाशी	एकूण	उ.ना.	उ.ना.	उ.ना.	उ.ना.	उ.ना.	उ.ना.	उ.ना.	उ.ना.	उ.ना.	उ.ना.
		पैकी मुली	उ.ना.	उ.ना.	उ.ना.	उ.ना.	उ.ना.	उ.ना.	उ.ना.	उ.ना.	उ.ना.	उ.ना.
4	उ.सोलापूर	एकूण	उ.ना.	उ.ना.	उ.ना.	उ.ना.	उ.ना.	उ.ना.	उ.ना.	उ.ना.	उ.ना.	उ.ना.
		पैकी मुली	उ.ना.	उ.ना.	उ.ना.	उ.ना.	उ.ना.	उ.ना.	उ.ना.	उ.ना.	उ.ना.	उ.ना.
5	मोहोळ	एकूण	उ.ना.	उ.ना.	उ.ना.	उ.ना.	उ.ना.	उ.ना.	उ.ना.	उ.ना.	उ.ना.	उ.ना.
		पैकी मुली	उ.ना.	उ.ना.	उ.ना.	उ.ना.	उ.ना.	उ.ना.	उ.ना.	उ.ना.	उ.ना.	उ.ना.
6	पंढरपूर	एकूण	उ.ना.	उ.ना.	उ.ना.	उ.ना.	उ.ना.	उ.ना.	उ.ना.	उ.ना.	उ.ना.	उ.ना.
		पैकी मुली	उ.ना.	उ.ना.	उ.ना.	उ.ना.	उ.ना.	उ.ना.	उ.ना.	उ.ना.	उ.ना.	उ.ना.
7	माळशिरस	एकूण	उ.ना.	उ.ना.	उ.ना.	उ.ना.	उ.ना.	उ.ना.	उ.ना.	उ.ना.	उ.ना.	उ.ना.
		पैकी मुली	उ.ना.	उ.ना.	उ.ना.	उ.ना.	उ.ना.	उ.ना.	उ.ना.	उ.ना.	उ.ना.	उ.ना.
8	सांगोला	एकूण	उ.ना.	उ.ना.	उ.ना.	उ.ना.	उ.ना.	उ.ना.	उ.ना.	उ.ना.	उ.ना.	उ.ना.
		पैकी मुली	उ.ना.	उ.ना.	उ.ना.	उ.ना.	उ.ना.	उ.ना.	उ.ना.	उ.ना.	उ.ना.	उ.ना.
9	मंगळवेढा	एकूण	उ.ना.	उ.ना.	उ.ना.	उ.ना.	उ.ना.	उ.ना.	उ.ना.	उ.ना.	उ.ना.	उ.ना.
		पैकी मुली	उ.ना.	उ.ना.	उ.ना.	उ.ना.	उ.ना.	उ.ना.	उ.ना.	उ.ना.	उ.ना.	उ.ना.
10	द.सोलापूर	एकूण	उ.ना.	उ.ना.	उ.ना.	उ.ना.	उ.ना.	उ.ना.	उ.ना.	उ.ना.	उ.ना.	उ.ना.
		पैकी मुली	उ.ना.	उ.ना.	उ.ना.	उ.ना.	उ.ना.	उ.ना.	उ.ना.	उ.ना.	उ.ना.	उ.ना.
11	आकलको	एकूण	उ.ना.	उ.ना.	उ.ना.	उ.ना.	उ.ना.	उ.ना.	उ.ना.	उ.ना.	उ.ना.	उ.ना.
		पैकी मुली	उ.ना.	उ.ना.	उ.ना.	उ.ना.	उ.ना.	उ.ना.	उ.ना.	उ.ना.	उ.ना.	उ.ना.
एकूण जिल्हा	एकूण						11284					28338
	पैकी मुली						5348					10926

तयता क्रमांक - 10.4 (पुढे चालू)

जिल्हा - सोलापूर

संयम वर्ष 2002-03

अ. क्र.	तालुका	बाज	उच्च माध्यमिक विद्यार्थी					महाविद्यालयातील विद्यार्थी (सर्व)					एकूण
			स्थानिक संस्था	खाजगी		एकूण	शासकीय	स्थानिक संस्था	खाजगी		एकूण		
				अनुदानित	विना अनुदानित				अनुदानित	विना अनुदानित			
(1)	(2)	(3)	(14)	(15)	(16)	(17)	(18)	(19)	(20)	(21)	(22)	(23)	(24)
1	करमाळा	एकूण	उ.ना.	उ.ना.	उ.ना.	उ.ना.	उ.ना.	उ.ना.	उ.ना.	उ.ना.	उ.ना.	उ.ना.	उ.ना.
		पैकी मुली	उ.ना.	उ.ना.	उ.ना.	उ.ना.	उ.ना.	उ.ना.	उ.ना.	उ.ना.	उ.ना.	उ.ना.	उ.ना.
2	माढा	एकूण	उ.ना.	उ.ना.	उ.ना.	उ.ना.	उ.ना.	उ.ना.	उ.ना.	उ.ना.	उ.ना.	उ.ना.	उ.ना.
		पैकी मुली	उ.ना.	उ.ना.	उ.ना.	उ.ना.	उ.ना.	उ.ना.	उ.ना.	उ.ना.	उ.ना.	उ.ना.	उ.ना.
3	वाशी	एकूण	उ.ना.	उ.ना.	उ.ना.	उ.ना.	उ.ना.	उ.ना.	उ.ना.	उ.ना.	उ.ना.	उ.ना.	उ.ना.
		पैकी मुली	उ.ना.	उ.ना.	उ.ना.	उ.ना.	उ.ना.	उ.ना.	उ.ना.	उ.ना.	उ.ना.	उ.ना.	उ.ना.
4	उ.सोलापूर	एकूण	उ.ना.	उ.ना.	उ.ना.	उ.ना.	उ.ना.	उ.ना.	उ.ना.	उ.ना.	उ.ना.	उ.ना.	उ.ना.
		पैकी मुली	उ.ना.	उ.ना.	उ.ना.	उ.ना.	उ.ना.	उ.ना.	उ.ना.	उ.ना.	उ.ना.	उ.ना.	उ.ना.
5	मोहोळ	एकूण	उ.ना.	उ.ना.	उ.ना.	उ.ना.	उ.ना.	उ.ना.	उ.ना.	उ.ना.	उ.ना.	उ.ना.	उ.ना.
		पैकी मुली	उ.ना.	उ.ना.	उ.ना.	उ.ना.	उ.ना.	उ.ना.	उ.ना.	उ.ना.	उ.ना.	उ.ना.	उ.ना.
6	पंढरपूर	एकूण	उ.ना.	उ.ना.	उ.ना.	उ.ना.	उ.ना.	उ.ना.	उ.ना.	उ.ना.	उ.ना.	उ.ना.	उ.ना.
		पैकी मुली	उ.ना.	उ.ना.	उ.ना.	उ.ना.	उ.ना.	उ.ना.	उ.ना.	उ.ना.	उ.ना.	उ.ना.	उ.ना.
7	माळशिरस	एकूण	उ.ना.	उ.ना.	उ.ना.	उ.ना.	उ.ना.	उ.ना.	उ.ना.	उ.ना.	उ.ना.	उ.ना.	उ.ना.
		पैकी मुली	उ.ना.	उ.ना.	उ.ना.	उ.ना.	उ.ना.	उ.ना.	उ.ना.	उ.ना.	उ.ना.	उ.ना.	उ.ना.
8	सांगोला	एकूण	उ.ना.	उ.ना.	उ.ना.	उ.ना.	उ.ना.	उ.ना.	उ.ना.	उ.ना.	उ.ना.	उ.ना.	उ.ना.
		पैकी मुली	उ.ना.	उ.ना.	उ.ना.	उ.ना.	उ.ना.	उ.ना.	उ.ना.	उ.ना.	उ.ना.	उ.ना.	उ.ना.
9	मंगळवेढा	एकूण	उ.ना.	उ.ना.	उ.ना.	उ.ना.	उ.ना.	उ.ना.	उ.ना.	उ.ना.	उ.ना.	उ.ना.	उ.ना.
		पैकी मुली	उ.ना.	उ.ना.	उ.ना.	उ.ना.	उ.ना.	उ.ना.	उ.ना.	उ.ना.	उ.ना.	उ.ना.	उ.ना.
10	द.सोलापूर	एकूण	उ.ना.	उ.ना.	उ.ना.	उ.ना.	उ.ना.	उ.ना.	उ.ना.	उ.ना.	उ.ना.	उ.ना.	उ.ना.
		पैकी मुली	उ.ना.	उ.ना.	उ.ना.	उ.ना.	उ.ना.	उ.ना.	उ.ना.	उ.ना.	उ.ना.	उ.ना.	उ.ना.
11	आक्कलको	एकूण	उ.ना.	उ.ना.	उ.ना.	उ.ना.	उ.ना.	उ.ना.	उ.ना.	उ.ना.	उ.ना.	उ.ना.	उ.ना.
		पैकी मुली	उ.ना.	उ.ना.	उ.ना.	उ.ना.	उ.ना.	उ.ना.	उ.ना.	उ.ना.	उ.ना.	उ.ना.	उ.ना.
एकूण जिल्हा	एकूण						5239						146409
	पैकी मुली						1377						66290

आधार - शिक्षण संचालनालय, महाराष्ट्र शासन, पुणे

टिप - तालुका निहाय माहिती उपलब्ध नाही.

तक्ता क्रमांक - 10.5

शैक्षणिक संस्थांतील अनुसूचित जमातीच्या विद्यार्थ्यांची संख्या

संदर्भ वर्ष 2002-03

जिल्हा - सोलापूर

अ. क्र.	तालुका	वाव	प्राथमिक विद्यार्थी					माध्यमिक विद्यार्थी					
			शासकीय	स्थानिक संस्था	खाजगी		एकूण	शासकीय	स्थानिक संस्था	खाजगी		एकूण	शासकीय
					अनुदानित	विना अनुदानित				अनुदानित	विना अनुदानित		
(1)	(2)	(3)	(4)	(5)	(6)	(7)	(8)	(9)	(10)	(11)	(12)	(13)	(14)
1	करमाळा	एकूण	उ.ना.	उ.ना.	उ.ना.	उ.ना.	उ.ना.	उ.ना.	उ.ना.	उ.ना.	उ.ना.	उ.ना.	उ.ना.
		पैकी मुली	उ.ना.	उ.ना.	उ.ना.	उ.ना.	उ.ना.	उ.ना.	उ.ना.	उ.ना.	उ.ना.	उ.ना.	उ.ना.
2	माडा	एकूण	उ.ना.	उ.ना.	उ.ना.	उ.ना.	उ.ना.	उ.ना.	उ.ना.	उ.ना.	उ.ना.	उ.ना.	उ.ना.
		पैकी मुली	उ.ना.	उ.ना.	उ.ना.	उ.ना.	उ.ना.	उ.ना.	उ.ना.	उ.ना.	उ.ना.	उ.ना.	उ.ना.
3	चारशी	एकूण	उ.ना.	उ.ना.	उ.ना.	उ.ना.	उ.ना.	उ.ना.	उ.ना.	उ.ना.	उ.ना.	उ.ना.	उ.ना.
		पैकी मुली	उ.ना.	उ.ना.	उ.ना.	उ.ना.	उ.ना.	उ.ना.	उ.ना.	उ.ना.	उ.ना.	उ.ना.	उ.ना.
4	ड. सोलापूर	एकूण	उ.ना.	उ.ना.	उ.ना.	उ.ना.	उ.ना.	उ.ना.	उ.ना.	उ.ना.	उ.ना.	उ.ना.	उ.ना.
		पैकी मुली	उ.ना.	उ.ना.	उ.ना.	उ.ना.	उ.ना.	उ.ना.	उ.ना.	उ.ना.	उ.ना.	उ.ना.	उ.ना.
5	मोहोळ	एकूण	उ.ना.	उ.ना.	उ.ना.	उ.ना.	उ.ना.	उ.ना.	उ.ना.	उ.ना.	उ.ना.	उ.ना.	उ.ना.
		पैकी मुली	उ.ना.	उ.ना.	उ.ना.	उ.ना.	उ.ना.	उ.ना.	उ.ना.	उ.ना.	उ.ना.	उ.ना.	उ.ना.
6	पंढरपूर	एकूण	उ.ना.	उ.ना.	उ.ना.	उ.ना.	उ.ना.	उ.ना.	उ.ना.	उ.ना.	उ.ना.	उ.ना.	उ.ना.
		पैकी मुली	उ.ना.	उ.ना.	उ.ना.	उ.ना.	उ.ना.	उ.ना.	उ.ना.	उ.ना.	उ.ना.	उ.ना.	उ.ना.
7	माळशिरस	एकूण	उ.ना.	उ.ना.	उ.ना.	उ.ना.	उ.ना.	उ.ना.	उ.ना.	उ.ना.	उ.ना.	उ.ना.	उ.ना.
		पैकी मुली	उ.ना.	उ.ना.	उ.ना.	उ.ना.	उ.ना.	उ.ना.	उ.ना.	उ.ना.	उ.ना.	उ.ना.	उ.ना.
8	सांगोला	एकूण	उ.ना.	उ.ना.	उ.ना.	उ.ना.	उ.ना.	उ.ना.	उ.ना.	उ.ना.	उ.ना.	उ.ना.	उ.ना.
		पैकी मुली	उ.ना.	उ.ना.	उ.ना.	उ.ना.	उ.ना.	उ.ना.	उ.ना.	उ.ना.	उ.ना.	उ.ना.	उ.ना.
9	मंगळवेढा	एकूण	उ.ना.	उ.ना.	उ.ना.	उ.ना.	उ.ना.	उ.ना.	उ.ना.	उ.ना.	उ.ना.	उ.ना.	उ.ना.
		पैकी मुली	उ.ना.	उ.ना.	उ.ना.	उ.ना.	उ.ना.	उ.ना.	उ.ना.	उ.ना.	उ.ना.	उ.ना.	उ.ना.
10	ड. सोलापूर	एकूण	उ.ना.	उ.ना.	उ.ना.	उ.ना.	उ.ना.	उ.ना.	उ.ना.	उ.ना.	उ.ना.	उ.ना.	उ.ना.
		पैकी मुली	उ.ना.	उ.ना.	उ.ना.	उ.ना.	उ.ना.	उ.ना.	उ.ना.	उ.ना.	उ.ना.	उ.ना.	उ.ना.
11	आक्कलकोट	एकूण	उ.ना.	उ.ना.	उ.ना.	उ.ना.	उ.ना.	उ.ना.	उ.ना.	उ.ना.	उ.ना.	उ.ना.	उ.ना.
		पैकी मुली	उ.ना.	उ.ना.	उ.ना.	उ.ना.	उ.ना.	उ.ना.	उ.ना.	उ.ना.	उ.ना.	उ.ना.	उ.ना.
एकूण जिल्हा	एकूण						18262					4108	
	पैकी मुली						8359					1619	

तफला कमांक - 10.5 (पुढे चालू)

जिल्हा - सोलापूर

संदर्भ वर्ष 2002-03

अ. क्र.	तालुका	वाज	उच्च माध्यमिक विद्यार्थी				यहाविद्यालयातील विद्यार्थी (सुन)					एकूण
			स्थानिक संस्था	खाजगी		एकूण	शासकीय	स्थानिक संस्था	खाजगी		एकूण	
				अनुदानित	बिना अनुदानित				अनुदानित	बिना अनुदानित		
(1)	(2)	(3)	(15)	(16)	(17)	(18)	(19)	(20)	(21)	(22)	(23)	(24)
1	करमाळा	एकूण	उ.ना.	उ.ना.	उ.ना.	उ.ना.	उ.ना.	उ.ना.	उ.ना.	उ.ना.	उ.ना.	उ.ना.
		पैकी मुली	उ.ना.	उ.ना.	उ.ना.	उ.ना.	उ.ना.	उ.ना.	उ.ना.	उ.ना.	उ.ना.	उ.ना.
2	माढा	एकूण	उ.ना.	उ.ना.	उ.ना.	उ.ना.	उ.ना.	उ.ना.	उ.ना.	उ.ना.	उ.ना.	उ.ना.
		पैकी मुली	उ.ना.	उ.ना.	उ.ना.	उ.ना.	उ.ना.	उ.ना.	उ.ना.	उ.ना.	उ.ना.	उ.ना.
3	चारगाँ	एकूण	उ.ना.	उ.ना.	उ.ना.	उ.ना.	उ.ना.	उ.ना.	उ.ना.	उ.ना.	उ.ना.	उ.ना.
		पैकी मुली	उ.ना.	उ.ना.	उ.ना.	उ.ना.	उ.ना.	उ.ना.	उ.ना.	उ.ना.	उ.ना.	उ.ना.
4	ड. सोलापूर	एकूण	उ.ना.	उ.ना.	उ.ना.	उ.ना.	उ.ना.	उ.ना.	उ.ना.	उ.ना.	उ.ना.	उ.ना.
		पैकी मुली	उ.ना.	उ.ना.	उ.ना.	उ.ना.	उ.ना.	उ.ना.	उ.ना.	उ.ना.	उ.ना.	उ.ना.
5	मोठोळ	एकूण	उ.ना.	उ.ना.	उ.ना.	उ.ना.	उ.ना.	उ.ना.	उ.ना.	उ.ना.	उ.ना.	उ.ना.
		पैकी मुली	उ.ना.	उ.ना.	उ.ना.	उ.ना.	उ.ना.	उ.ना.	उ.ना.	उ.ना.	उ.ना.	उ.ना.
6	पंढरपूर	एकूण	उ.ना.	उ.ना.	उ.ना.	उ.ना.	उ.ना.	उ.ना.	उ.ना.	उ.ना.	उ.ना.	उ.ना.
		पैकी मुली	उ.ना.	उ.ना.	उ.ना.	उ.ना.	उ.ना.	उ.ना.	उ.ना.	उ.ना.	उ.ना.	उ.ना.
7	माळशिरस	एकूण	उ.ना.	उ.ना.	उ.ना.	उ.ना.	उ.ना.	उ.ना.	उ.ना.	उ.ना.	उ.ना.	उ.ना.
		पैकी मुली	उ.ना.	उ.ना.	उ.ना.	उ.ना.	उ.ना.	उ.ना.	उ.ना.	उ.ना.	उ.ना.	उ.ना.
8	सांगोला	एकूण	उ.ना.	उ.ना.	उ.ना.	उ.ना.	उ.ना.	उ.ना.	उ.ना.	उ.ना.	उ.ना.	उ.ना.
		पैकी मुली	उ.ना.	उ.ना.	उ.ना.	उ.ना.	उ.ना.	उ.ना.	उ.ना.	उ.ना.	उ.ना.	उ.ना.
9	मंगळवेढा	एकूण	उ.ना.	उ.ना.	उ.ना.	उ.ना.	उ.ना.	उ.ना.	उ.ना.	उ.ना.	उ.ना.	उ.ना.
		पैकी मुली	उ.ना.	उ.ना.	उ.ना.	उ.ना.	उ.ना.	उ.ना.	उ.ना.	उ.ना.	उ.ना.	उ.ना.
10	द. सोलापूर	एकूण	उ.ना.	उ.ना.	उ.ना.	उ.ना.	उ.ना.	उ.ना.	उ.ना.	उ.ना.	उ.ना.	उ.ना.
		पैकी मुली	उ.ना.	उ.ना.	उ.ना.	उ.ना.	उ.ना.	उ.ना.	उ.ना.	उ.ना.	उ.ना.	उ.ना.
11	आक्कलकाट	एकूण	उ.ना.	उ.ना.	उ.ना.	उ.ना.	उ.ना.	उ.ना.	उ.ना.	उ.ना.	उ.ना.	उ.ना.
		पैकी मुली	उ.ना.	उ.ना.	उ.ना.	उ.ना.	उ.ना.	उ.ना.	उ.ना.	उ.ना.	उ.ना.	उ.ना.
एकूण जिल्हा	एकूण					610						22980
	पैकी मुली					194						10172

आधार - शिक्षण संचालनालय, महाराष्ट्र राज्य, पुणे

टिप:- तालुका विहाय माहिती उपलब्ध नाही.

तक्ता क्रमांक - 10.6

शारीरिक शिक्षण महाविद्यालये, क्रीडांगणे, क्रीडा संस्था आणि क्रीडा शिष्यवृत्तीधारक

जिल्हा-सोलापूर		संदर्भ वर्ष-2005-06									
अ. क्र.	तालुका	शारीरिक शिक्षण महाविद्यालये (संख्या)	अधिकृत क्रीडांगणे, व्यायाम शाळा (संख्या)		खेळाच्या स्टेडियमची संख्या	अधिकृत जलतरण तलाव (संख्या)	नव्या क्षेत्रात क्रीडा प्रसिध्दी (संख्या)	संयोजित क्रीडा खेळाच्या शिष्यवृत्ती		क्रीडा शिष्यवृत्ती धारकांची संख्या	
			क्रीडांगणे	व्यायाम शाळा				एकूण	पैकी मुली	एकूण	पैकी मुली
(1)	(2)	(3)	(4)	(5)	(6)	(7)	(8)	(9)	(10)	(11)	(12)
1	करमाळा	-	1	4	-	-	-	0	0	-	-
2	माढा	-	3	1	-	-	-	2	1	2	1
3	बाशी	2	2	2	-	-	-	13	11	13	11
4	उ.सोलापूर	0	1	0	0	0	0	0	0	-	-
5	मोहोळ	1	1	2	-	-	-	0	0	-	-
6	पंढूरपूर		3	1	-	-	0	0	0	-	-
7	माळशिरस		3	2	-	1	-	18	9	18	9
8	सांगोला		1	1	-	1	-	2	0	2	-
9	मंगळवेढा		3	1	-	-	-	2	1	2	1
10	द.सोलापूर	1	2	0	1	3	-	64	27	64	27
11	आक्कलकोट		1	1		-		0	0	-	-
जिल्हा एकूण		4	21	15	1	5	0	101	49	101	49
टिप - स्तंभ 4 ते 8 मध्ये जिल्हा क्रीडा अधिकारी यांच्या मार्फत अनुदान वितरित केलेल्या शाळा व नोंदणीकृत क्रीडा संस्था यांचा समावेश आहे.											
आधार - जिल्हा क्रीडा अधिकारी, सोलापूर.											

तक्ता क्रमांक - 10.7
इयत्तानिहाय विद्यार्थ्यांची संख्या

जिल्हा - सोलापूर

संदर्भ वर्ष - 2002-03

अ. क्र.	तालुका	इयत्ता						
		1 ली	2 री	3 री	4 थी	5 वी	6 वी	7 वी
	(2)	(3)	(4)	(5)	(6)	(7)	(8)	(9)
1	करमाळा	उ.ना.	उ.ना.	उ.ना.	उ.ना.	उ.ना.	उ.ना.	उ.ना.
2	माढा	उ.ना.	उ.ना.	उ.ना.	उ.ना.	उ.ना.	उ.ना.	उ.ना.
3	बार्शी	उ.ना.	उ.ना.	उ.ना.	उ.ना.	उ.ना.	उ.ना.	उ.ना.
4	उ.सोलापूर	उ.ना.	उ.ना.	उ.ना.	उ.ना.	उ.ना.	उ.ना.	उ.ना.
5	मोहोळ	उ.ना.	उ.ना.	उ.ना.	उ.ना.	उ.ना.	उ.ना.	उ.ना.
6	पंढरपूर	उ.ना.	उ.ना.	उ.ना.	उ.ना.	उ.ना.	उ.ना.	उ.ना.
7	माळशिरस	उ.ना.	उ.ना.	उ.ना.	उ.ना.	उ.ना.	उ.ना.	उ.ना.
8	सांगोला	उ.ना.	उ.ना.	उ.ना.	उ.ना.	उ.ना.	उ.ना.	उ.ना.
9	मंगळवेढा	उ.ना.	उ.ना.	उ.ना.	उ.ना.	उ.ना.	उ.ना.	उ.ना.
10	द.सोलापूर	उ.ना.	उ.ना.	उ.ना.	उ.ना.	उ.ना.	उ.ना.	उ.ना.
11	अक्कलकोट	उ.ना.	उ.ना.	उ.ना.	उ.ना.	उ.ना.	उ.ना.	उ.ना.
एकूण जिल्हा		102.92	100	97.15	90.21	93.51	89.89	87.66

तक्ता क्रमांक - 10.7 (पुढे चालू)

जिल्हा - सोलापूर

संदर्भ वर्ष:- 2002-03

अ. क्र.	तालुका	इयत्ता (आकडे हजारात)					
		8 वी	9 वी	10 वी	11 वी	12 वी	एकूण
	(2)	(10)	(11)	(12)	(13)	(14)	(15)
1	करमाळा	उ.ना.	उ.ना.	उ.ना.	उ.ना.	उ.ना.	उ.ना.
2	माढा	उ.ना.	उ.ना.	उ.ना.	उ.ना.	उ.ना.	उ.ना.
3	बाशी	उ.ना.	उ.ना.	उ.ना.	उ.ना.	उ.ना.	उ.ना.
4	उ.सोलापूर	उ.ना.	उ.ना.	उ.ना.	उ.ना.	उ.ना.	उ.ना.
5	मोहोळ	उ.ना.	उ.ना.	उ.ना.	उ.ना.	उ.ना.	उ.ना.
6	पंढरपूर	उ.ना.	उ.ना.	उ.ना.	उ.ना.	उ.ना.	उ.ना.
7	माळशिरस	उ.ना.	उ.ना.	उ.ना.	उ.ना.	उ.ना.	उ.ना.
8	सांगोला	उ.ना.	उ.ना.	उ.ना.	उ.ना.	उ.ना.	उ.ना.
9	सांगळवेढा	उ.ना.	उ.ना.	उ.ना.	उ.ना.	उ.ना.	उ.ना.
10	द.सोलापूर	उ.ना.	उ.ना.	उ.ना.	उ.ना.	उ.ना.	उ.ना.
11	अक्कलकोट	उ.ना.	उ.ना.	उ.ना.	उ.ना.	उ.ना.	उ.ना.
एकूण जिल्हा		74.85	65.73	45.27	26.96	22.84	896.99

आधार - शिक्षण संचालनालय, महाराष्ट्र राज्य, पणे

तक्ता क्रमांक - 11.1

सार्वजनिक व शासन सहाय्यीत वैद्यकीय सुविधांची माहिती

जिल्हा - सोलापूर

संदर्भ वर्ष: 2005-06

अ. क्र.	तालुका	संख्या						
		रुग्णालये	डॉक्टरांचे	प्रसूतिगृहे	प्राथमिक आरोग्य केंद्रे	उपकेंद्रे	डॉक्टर व वैद्य	परिचारिका
(1)	(2)	(3)	(4)	(5)	(6)	(7)	(8)	(9)
1	करमाळा	1	1	0	5	32	10	36
2	माढा	2	1	0	8	45	13	53
3	बाशी	2	1	1	7	43	15	58
4	उ सोलापूर	1	18	9	5	20	60	191
5	मोहोळ	1	0	0	7	36	15	43
6	पंढरपूर	2	0	0	8	42	15	47
7	माळशिरस	2	0	0	12	75	20	86
8	सांगोला	2	0	0	6	39	12	43
9	मंगळचेडा	1	0	0	5	26	7	29
10	द. सोलापूर	1	0	0	6	33	13	39
11	अक्कलकोट	1	0	0	8	37	15	45
एकूण जिल्हा		16	21	10	77	428	195	670

टिप:- श्री.छत्रपती शिवाजी महाराज सर्वोपचार रुग्णालय, सोलापूर महानगरपालिका व

बाशी, पंढरपूर, करमाळा, सांगोला, कुडूबाडी नगरपरिषदेची माहिती घेतलेली आहे.

तक्ता क्रमांक - 11.1

सार्वजनिक व शासन सहाय्यीत वैद्यकीय सुविधांची माहिती

जिल्हा - सोलापूर

संदर्भ वर्ष: 2005-06

अ. क्र.	तालुका	खाटांची संख्या			उपचार केलेले आंतररुग्ण (00)				उपचार केलेले बाह्यरुग्ण (00)			
		एकूण	एकूण पैकी स्त्रियां साठी	एकूण पैकी मुलां साठी	पुरुष	स्त्रिया	मुले	एकूण	पुरुष	स्त्रिया	मुले	एकूण
(1)	(2)	(10)	(11)	(12)	(13)	(14)	(15)	(16)	(17)	(18)	(19)	(20)
1	कस्माळा	34	34		उ.ना.	2	उ.ना.	44	778	40	23	841
2	माढा	48	48		उ.ना.	2	उ.ना.	36	उ.ना.	उ.ना.	उ.ना.	905
3	बार्शी	102	68	34	उ.ना.	4	उ.ना.	4	उ.ना.	उ.ना.	उ.ना.	904
4	उ सोलापूर	1113	1108	5	8	65	4	77	उ.ना.	उ.ना.	उ.ना.	1343
5	मोहोळ	42	42		उ.ना.	3	उ.ना.	39	उ.ना.	उ.ना.	उ.ना.	921
6	पंढरपूर	108	90	18	78	8	1	87	1564	394	36	1994
7	माळशिरस	72	72		उ.ना.	4	उ.ना.	70	उ.ना.	उ.ना.	उ.ना.	1772
8	सांगोला	36	36		51	1	6	58	721	53	34	808
9	मंगळवेढा	30	30		उ.ना.	4	उ.ना.	29	उ.ना.	उ.ना.	उ.ना.	887
10	द. सोलापूर	36	36		उ.ना.	4	उ.ना.	33	उ.ना.	उ.ना.	उ.ना.	1043
11	अक्कलकोट	48	48		उ.ना.	उ.ना.	1	9	1090	146	73	1318
एकूण जिल्हा		1669	1612	57	उ.ना.	उ.ना.	उ.ना.	486	उ.ना.	उ.ना.	उ.ना.	12737

टिप:- श्री.छत्राधार:-1) जिल्हा आरोग्य अधिकारी, जिल्हा परिषद, सोलापूर.

बार्शी, 2) आरोग्य अधिकारी, महानगरपालिका/नगरपरिषद/व टाऊन मंडळ.

3) मा.शल्य चिकित्सक, श्री.छत्रपती शिवाजी महाराज सर्वोपचार रुग्णालय, सोलापूर.

4) मा.अधिष्ठाता, डॉ.वैशंपायन मेडिकल कॉलेज, सोलापूर.

तक्ता क्रमांक - ३१.२

नोंदणी केलेल्या जन्म-मृत्यूची संख्या

जिल्हा - सोलापूर

संदर्भ वर्ष: २००३

अ. क्र.	तालुका	एकूण/ ग्रामीण/ नागरी	नोंदलेल्या जन्माची संख्या			नोंदलेल्या मृत्यूची संख्या			बाल मृत्यूची संख्या		
			पुरुष	स्त्रिया	एकूण	पुरुष	स्त्रिया	एकूण	पुरुष	स्त्रिया	एकूण
(१)	(२)	(३)	(४)	(५)	(६)	(७)	(८)	(९)	(१०)	(११)	(१२)
१	करमाळा	एकूण	२२२०	१६८४	३९०४	६३४	४५८	१०८२	५	६	११
		ग्रामीण	१३८६	१०३६	२४२२	५२४	३८४	९०८	५	६	११
		नागरी	८३४	६४८	१४८२	११०	६४	१७४	०	०	०
२	माढा	एकूण	२९३१	२३४८	५२७९	९४३	६१३	१५५६	१०	१२	२२
		ग्रामीण	२२०२	१७१७	३९१९	७७२	५०९	१२८१	८	७	१५
		नागरी	७२९	६३१	१३६०	१७१	१०४	२७५	२	५	७
३	बाशी	एकूण	४२८९	३२८२	७५७१	१४०४	९५१	२३५५	२१	१४	३५
		ग्रामीण	१३२८	९७८	२३०६	६७९	४८५	११६४	११	७	१८
		नागरी	२९६१	२३०४	५२६५	७२५	४६६	११९१	१०	७	१७
४	उ सोलापूर	एकूण	१२४५५	१०८६०	२३३१५	४५७०	२७४२	७३१२	३९२	२६२	६५४
		ग्रामीण	४९५	३९५	८९०	२९५	१८९	४८४	६	६	१२
		नागरी	११९६०	१०४६५	२२४२५	४२७५	२५५३	६८२८	३८६	२५६	६४२
५	मोहोळ	एकूण	२३८१	१८२९	४२१०	७३०	४४३	११७३	६	५	११
		ग्रामीण	२३८०	१८२९	४२०९	७३०	४४३	११७३	६	५	११
		नागरी	१	०	१	०	०	०	०	०	०
६	पंढरपूर	एकूण	४०२३	३३७६	७३९९	११११	७५५	१८६६	१३	१६	२९
		ग्रामीण	१९१७	१५६१	३४७८	६७१	४९७	११६८	८	१०	१८
		नागरी	२१०६	१८१५	३९२१	४४०	२५८	६९८	५	६	११
७	माळशिरस	एकूण	५६३९	४६२९	१०२६८	१२५९	७६३	२०४२	२९	१५	४४
		ग्रामीण	५६३९	४६२९	१०२६८	१२७९	७६३	२०४२	२९	१५	४४
		नागरी	०	०	०	०	०	०	०	०	०
८	सांगोला	एकूण	३११३	२४४४	५५५७	८८२	५१९	१४०१	५	५	१०
		ग्रामीण	२४७०	१९५३	४४२३	७५३	४६७	१२२०	४	४	८
		नागरी	६४३	४९१	११३४	१२९	५२	१८१	१	१	२

तक्ता क्रमांक - 11.2

नोंदणी केलेल्या जन्म-मृत्यूची संख्या

जिल्हा - सोलापूर

संदर्भ वर्ष: 2003

अ. क्र.	तालुका	एकूण/ग्रामीण/नागरी	नोंदलेल्या जन्मांची संख्या			नोंदलेल्या मृत्यूची संख्या			बाल मृत्यूची संख्या		
			पुरुष	स्त्रिया	एकूण	पुरुष	स्त्रिया	एकूण	पुरुष	स्त्रिया	एकूण
(1)	(2)	(3)	(4)	(5)	(6)	(7)	(8)	(9)	(10)	(11)	(12)
9	मंगळवेढा	एकूण	2070	1676	3746	595	380	975	8	7	15
		ग्रामीण	1367	1078	2445	504	304	808	8	7	15
		नागरी	703	598	1301	91	76	167	0	0	0
10	द.सोलापूर	एकूण	1641	1337	2978	769	500	1269	20	13	33
		ग्रामीण	1641	1337	2978	769	500	1269	20	13	33
		नागरी	0	0	0	0	0	0	0	0	0
11	अक्कलकोट	एकूण	2164	1802	3966	978	717	1695	24	16	40
		ग्रामीण	1298	1097	2395	730	571	1301	22	12	34
		नागरी	866	705	1571	248	146	394	2	4	6
	जिल्हा	एकूण	42926	35267	78193	13895	8831	22726	533	371	904
		ग्रामीण	22123	17610	39733	7706	5112	12818	127	92	219
		नागरी	20803	17657	38460	6189	3719	9908	406	279	685
अ. क्र.	तालुका	एकूण/ग्रामीण/नागरी	आधार - आरोग्य सेवा संचालनालय, महाराष्ट्र राज्य, पुणे								
(1)	(2)	(3)	(4)	(5)	(6)	(7)	(8)	(9)	(10)	(11)	(12)
9	मंगळवेढा	एकूण	2070	1676	3746	595	380	975	8	7	15
		ग्रामीण	1367	1078	2445	504	304	808	8	7	15
		नागरी	703	598	1301	91	76	167	0	0	0
10	द.सोलापूर	एकूण	1641	1337	2978	769	500	1269	20	13	33
		ग्रामीण	1641	1337	2978	769	500	1269	20	13	33
		नागरी	0	0	0	0	0	0	0	0	0
11	अक्कलकोट	एकूण	2164	1802	3966	978	717	1695	24	16	40
		ग्रामीण	1298	1097	2395	730	571	1301	22	12	34
		नागरी	866	705	1571	248	146	394	2	4	6
	जिल्हा	एकूण	42926	35267	78193	13895	8831	22726	533	371	904
		ग्रामीण	22123	17610	39733	7706	5112	12818	127	92	219
		नागरी	20803	17657	38460	6189	3719	9908	406	279	685
अ. क्र.	तालुका	एकूण/ग्रामीण/नागरी	आधार - आरोग्य सेवा संचालनालय, महाराष्ट्र राज्य, पुणे								
(1)	(2)	(3)	(4)	(5)	(6)	(7)	(8)	(9)	(10)	(11)	(12)
9	मंगळवेढा	एकूण	2070	1676	3746	595	380	975	8	7	15
		ग्रामीण	1367	1078	2445	504	304	808	8	7	15
		नागरी	703	598	1301	91	76	167	0	0	0

तपला क्रमांक = 1113

विविध कारणांनुसार मृत्यूची संख्या

जिल्हा - सोलापूर

वर्ष - 2003

अ. क्र.	मृत्यूचे कारण	मृत्यूची संख्या
(1)	(2)	(3)
अ	साथीचे विकार	
1	हिश्रताप	7
2	विषमज्वर	13
3	क्षयरोग	556
4	न्युमोनिया/ श्वसन क्रियेसंबधी	641
5	अमाश, अतिसार, गॅस्ट्रो	31
ब	बिगर साथीचे विकार	
1	एड्स	
2	हृदय विकार	1366
3	कर्करोग	545
4	बाळंतपणात मातेचा मृत्यू	20
5	पक्षाघात	300
6	मुत्रपिंड विषयक	0
क	अपघात	
1	आत्महत्या	118
2	रहदारी वाहतूक	61
3	विद्युत धक्का	0
4	भाजणे/ जटणे	101
5	इतर अपघात	481
ड	इतर कारणे	18486
	एकूण मृत्यू	22726

आधार - आरोग्य सेवा संचालनालय, महाराष्ट्र राज्य, पुणे

तक्ता क्रमांक - 11.4

माता व बाल संगोपन कार्यक्रमांतर्गत लस टोचणी

जिल्हा - सोलापूर

संदर्भ वर्ष : 2005-06

अ.क्र.	तालुका	ग्रामीण/ एकूण	त्रिगुणी लस	पोलिओ	बीसीजी	गोवर	व्दिगुणी (टी.टी.)	धनुर्वात लस		
								10 वर्षे	16 वर्षे	गरादर स्त्रिया
(1)	(2)	(3)	(4)	(5)	(6)			(10)	(11)	
1	करमाळा	ग्रामीण	4279	4279	4253	4176	4535	4752	3949	4844
		एकूण	4279	4279	4253	4176	4535	4752	3949	4844
2	माढा	ग्रामीण	5694	5694	6076	5727	6076	7009	6174	6213
		एकूण	5694	5694	6076	5727	6076	7009	6174	6213
3	बाशी	ग्रामीण	4601	4601	4709	4775	4514	5614	5383	4636
		एकूण	4601	4601	4709	4775	4514	5614	5383	4636
4	ड सोलापूर	ग्रामीण	1950	1950	1972	2029	3784	3685	3158	2019
		एकूण	27492	47104	32154	24540	25071	27670	23588	30262
5	मोहोळ	ग्रामीण	5468	5468	5694	5109	5918	6569	6164	6066
		एकूण	5468	5468	5694	5109	5918	6569	6164	6066
6	पंढरपूर	ग्रामीण	6274	6274	6606	6130	6230	6681	6716	6447
		एकूण	6274	6274	6606	6130	6230	6681	6716	6447
7	माळशिरस	ग्रामीण	10243	10243	9863	9809	10101	10433	9698	10464
		एकूण	10243	10243	9863	9809	10101	10433	9698	10464
8	सांगोला	ग्रामीण	5585	5585	6016	5195	5689	6070	5941	5854
		एकूण	5585	5585	6016	5195	5689	6070	5941	5854
9	पंगळमेढा	ग्रामीण	3346	3376	3462	3220	3401	3850	3411	3696
		एकूण	3346	3376	3462	3220	3401	3850	3411	3696
10	द. सोलापूर	ग्रामीण	4848	4848	5003	4605	5244	5411	5396	5054
		एकूण	4848	4848	5003	4605	5244	5411	5396	5054
11	अक्कलकोट	ग्रामीण	5610	5610	5487	5040	5599	6264	6298	6275
		एकूण	5610	5610	5487	5040	5599	6264	6298	6275
जिल्हा एकूण		ग्रामीण	57898	57928	59141	55311	61189	66338	62288	61568
		एकूण	83440	103082	89323	77822	82976	90323	82718	89811

टिप - नागरी विभागाची आकडेवारी "जिल्हा एकूण" मध्ये 'एकूण' मध्ये समाविष्ट करण्यात आली आहे.

आधार - 1) जिल्हा शल्य चिकित्सक, सामान्य रुग्णालय, सोलापूर

2) जिल्हा आरोग्य अधिकारी, जिल्हा परिषद, सोलापूर

3) मा. अधिष्ठाता, श्री.छत्रपती शिवाजी महाराज सर्वोपचार रुग्णालय, सोलापूर

तक्ता क्रमांक - 11.5

कुटुंब कल्याण कार्यक्रम

जिल्हा - सोलापूर

संदर्भ वर्ष : 2005-06

अ. क्र.	तालुका	एकूण/ग्रामीण	कुटुंब कल्याण फेब्रुवारी संख्या	जननधम जोड्याची संख्या	31 मार्च अखेर संग्रहित जोड्यांची संख्या			
					पुरुष नसबंदी	स्त्रियांची नसबंदी	लूपपध्दती	इतर पध्दतीने
(1)	(2)	(3)	(4)	(5)	(6)	(7)	(8)	(9)
1	करमाळा	एकूण	6	42121	28	1785	1222	885
		ग्रामीण	5	37948	28	1556	1134	881
2	माढा	एकूण	9	52308	11	2193	1558	1018
		ग्रामीण	8	47700	10	2023	1416	1009
3	बाशी	एकूण	9	81263	9	2842	1915	1048
		ग्रामीण	8	42509	9	2079	1327	991
4	उ सोलापूर	एकूण	6	15690	52	10759	4791	374
		ग्रामीण	5	15690	51	920	454	370
5	मोहोळ	एकूण	8	44829	8	2084	1341	1078
		ग्रामीण	8	44829	8	2084	1341	1078
6	पंढरपूर	एकूण	9	71832	11	3095	2017	1185
		ग्रामीण	8	54665	7	2095	1496	1128
7	माढाशिरस	एकूण	14	79162	53	3995	2200	1650
		ग्रामीण	14	79162	53	3995	2200	1650
8	सांगोला	एकूण	7	49898	3	2566	1375	1009
		ग्रामीण	6	45439	3	2390	1249	1009
9	मंगळवेढा	एकूण	6	30332	2	1514	955	637
		ग्रामीण	5	26165	2	1276	795	611
10	द. सोलापूर	एकूण	6	37438	234	1561	1105	746
		ग्रामीण	6	37438	234	1561	1105	746
11	अक्कलकोट	एकूण	9	53676	64	2249	1671	1032
		ग्रामीण	8	42822	64	2046	1444	977
एकूण जिल्हा		एकूण	89	538589	475	34643	20150	14035
		ग्रामीण	81	474367	469	22025	13061	10450

आधार :- 1) जिल्हा शल्य चिकित्सक, सामान्य रुग्णालय सोलापूर. 2) जिल्हा आरोग्य अधिकारी, जिल्हा परिषद सोलापूर.

3) मा. अधिष्ठा, श्री छत्रपती शिवाजी महाराज सर्वापचार रुग्णालय, सोलापूर.

तकता क्रमांक - 12.1								
विविध विकास शाखांखाली झालेला योजनांतर्गत खर्च								
जिल्हा - सोलापूर						संदर्भ वर्ष : 2005-06		
(रुपये लाखात)								
अ. क्र.	विकास शीर्ष व उपशीर्ष	जिल्हा पातळीवरील योजनांवर झालेला खर्च						
		बिगर - आदिवासी योजना	आदिवासी उपयोजना	आदिवासी उपयोजना क्षेत्राबाहेरील	विशेष घटक योजना	स्टेटपूल	अनुशेष	एकूण
(1)	(2)	(3)	(4)	(5)	(6)	(7)	(8)	(9)
1	कृषि व संलग्न सेवा							
	1.1 पीक संवर्धन	30.77	-	4.68	308.29	-	-	341.20
	1.2 फलोत्पादन	7.51	-	-	-	-	-	7.51
	1.3 मृदसंभारण	100.44	-	-	-	-	-	100.44
	1.4 पशुसंवर्धन	67.59	-	0.28	9.97	-	1.75	79.59
	1.5 दुग्धव्यवसाय विकास	-	-	-	-	-	-	0.00
	1.6 मत्स्यव्यवसाय	3.19	-	-	0.55	-	-	3.74
	1.7 वने	75.69	-	-	-	-	-	75.69
	1.8 पणन, कोअरे व बखारी	-	-	-	-	-	-	0.00
	1.9 सहकार	4.24	-	-	-	-	-	4.24
	एकूण (एक)	289.43	-	4.96	316.27	0.00	1.75	612.41
2	ग्रामीण विकास							
	2.1 एकात्मिक ग्रामीण विकास कार्यक्रम	89.03	-	2.04	37.73	-	-	128.80
	2.2 अवयव प्रवण क्षेत्र कार्यक्रम	134.50	-	-	-	-	-	134.50
	2.3 जवाहर रोजगार योजना	243.02	-	-	594.70	-	-	837.72
	2.4 रोजगार हमी योजना	84.84	-	-	0.00	-	-	84.84
	2.5 जमीन सुधारणा	-	-	-	-	-	-	0.00
	2.6 सामूहिक विकास	-	-	-	-	-	-	0.00
	2.7 ग्रामीण स्वच्छता कार्यक्रम	44.80	-	-	-	-	-	44.80
	एकूण (दोन)	596.19	0.00	2.04	632.43	0.00	0.00	1230.66
3	पाटबंधारे व पूरनियंत्रण							
	3.1 लघु पाटबंधारे	226.24	-	-	-	-	-	226.24
	3.2 जलप्रदाय क्षेत्र विकास कार्यक्रम	-	-	-	-	-	-	0.00
	3.3 आयाकट विकास	7.37	-	-	-	-	-	7.37
	3.4 मध्यम प्रकल्प	-	-	-	-	-	-	0.00
	3.5 पूरनियंत्रण कामे	-	-	-	-	-	-	0.00
	एकूण (तीन)	233.61	0.00	0.00	0.00	0.00	0.00	233.61
4	विद्युत विकास	229.04	-	-	65.10	-	-	294.14
	एकूण (चार)	229.04	0.00	0.00	65.10	0.00	0.00	294.14

तक्ता क्रमांक - 12.1								
विविध विकास शीर्षाखाली झालेला योजनांतर्गत खर्च								
जिल्हा - सोलापूर				संदर्भ वर्ष : 2005-06				
(रुपये लाखात)								
अ. क्र.	विकास शीर्ष व उपशीर्ष	जिल्हा पातळीवरील योजनांवर झालेला खर्च						
		बिगर - आदिवासी योजना	आदिवासी उपयोजना	आदिवासी उपयोजना क्षेत्राबाहेरील	विशेष घटक योजना	स्टेटपूल	अनुशेष	एकूण
(1)	(2)	(3)	(4)	(5)	(6)	(7)	(8)	(9)
5	उद्योग व खाणकाम							
	5.1 मोठे व मध्यम उद्योग		-	-	-	-	-	0.00
	5.2 ग्रामीण व लघु उद्योग	43.96	-	-	2.25	-	-	46.21
	एकूण (पाच)	43.96	0.00	0.00	2.25	0.00	0.00	46.21
6	वाहतूक व दळणवळण							
	6.1 मोठे व लहान बंदरे	-	-	-	-	-	-	0.00
	6.2 अंतर्देशीय जलवाहतूक	-	-	-	-	-	-	0.00
	6.3 रस्ते विकास	706.67	-	-	-	-	161.46	868.13
	एकूण (सहा)	706.67	0.00	0.00	0.00	0.00	161.46	868.13
7	सामान्य आर्थिक सेवा							
	7.1 पर्यटन	-	-	-	-	-	-	0.00
	7.2 स्थानिक विकास कार्यक्रम	-	-	-	-	-	-	0.00
	एकूण (सात)	0.00	0.00	0.00	0.00	0.00	0.00	0.00
8	सामाजिक आणि सामूहिक सेवा							
	8.1 सामान्य शिक्षण	99.66		0.00	109.97	-	-	209.63
	8.2 क्रिडा व युवक कल्याण	34.91		-	15.00	-	-	49.91
	8.3 कला व संस्कृती	48.78		-	-	-	-	48.78
	8.4 तांत्रिक शिक्षण	2.46		2.65	-	-	0.00	5.11
	8.5 वैद्यकीय शिक्षण व औषधी द्रव्ये	0.84		-	-	-	-	0.84
	8.6 आरोग्य सेवा	167.67		-	-	-	42.36	210.03
	8.7 ग्रामीण पाणी पुरवठा व स्वच्छता	436.03		-	411.90	0.00	-	847.93
	8.8 गृहनिर्माण	-		-	-	-	-	0.00
	8.9 नगर विकास	111.14		-	310.54	-	-	421.68
	8.10 माहिती व प्रसिध्दी	-		-	0.00	-	-	0.00
	8.11 मागासवर्गीयांचे कल्याण	95.19		8.16	305.51	-	-	408.86
	8.12 कामगार व वृत्तनगर कल्याण	43.44		-	0.97	-	78.25	122.66
	8.13 समाज कल्याण	163.94		-	0.33	-	-	164.27
	8.14 स्थानिक विकास कार्यक्रम	-		-	-	-	-	0.00
	8.15 पाषण	-		-	-	-	-	0.00
	एकूण (आठ)	1204.06	0.00	10.81	1154.22	0.00	120.61	2489.70
	एकूण (एक ते आठ)	3302.96	0.00	17.81	2170.27	0.00	283.82	5774.86

आधार - जिल्हा नियोजन अधिकारी, सोलापूर

तल्ला क्रमांक - 2.2

रोजगार हमी योजना

जिल्हा - सोलापूर		संदर्भ वर्ष : 2004-05					
अ. क्र.	बाब	कामाची प्रकार					
		सिंचन	सार्वजनिक कामे (रस्ते)	कृषि	वनीकरण	इतर	एकूण
(1)	(2)	(3)	(4)	(5)	(6)	(7)	(8)
1	नियोजित कामांची संख्या	305	701	6084	177	0	7267
2	मंजूर केलेल्या कामांची संख्या	311	105	11222	71	0	11709
3	सुरु केलेल्या कामांची संख्या	227	99	10669	68	0	11063
4	पूर्ण केलेल्या कामांची संख्या	54	9	8274	25	0	8362
5	मध्येच बंद केलेल्या कामांची संख्या	173	90	2395	43	0	2701
6	कामांसाठी केलेली तरतूद	0.00	0	0.00	0.00	0	0
7	कामांवर झालेला एकूण खर्च (रु.लाखात)	1294.44	1674.95	5670.74	22.42	0	8662.55
8	रोजगार निर्मिती (मनुष्य दिवस लाखात)	15.53	20.1	68.05	0.27	0	103.95

आधार - जिल्हाधिकारी कार्यालय, रोजगार हमी योजना, सोलापूर

तक्ता क्रमांक - 12.3

रोजगार हमी योजनेखाली घेतलेली कामे, त्यावरील रोजगार व खर्च

जिल्हा - सोलापूर		संदर्भ: 2004-05			
अ. क्र.	महिना	खर्च (रुपये लाखात)		मनुष्य दिवस (लाखात)	रोजगार हमी योजनेखालील कामांची संख्या
		प्रत्यक्ष (महिन्यातील)	संचित आर्थिक वर्षांच्या आरम्भापासून)		
(1)	(2)	(3)	4	(5)	(6)
1	एप्रिल 2004	1239.53	1239.98	14.88	2215
2	मे 2004	1382.65	2622.64	16.59	2275
3	जून 2004	1357.29	3979.93	16.29	1831
4	जुलै 2004	1222.80	5202.73	14.67	1603
5	ऑगस्ट 2004	750.35	5953.08	9.00	1336
6	सप्टेंबर 2004	688.18	6641.26	8.26	1151
7	ऑक्टोबर 2004	260.50	6901.76	3.13	525
8	नोव्हेंबर 2004	179.45	7081.21	2.15	308
9	डिसेंबर 2004	977.68	8058.89	11.73	295
10	जानेवारी 2005	163.29	8222.18	1.96	308
11	फेब्रुवारी 2005	192.98	8415.16	2.32	338
12	मार्च 2005	247.39	8662.55	2.97	632

आधार - जिल्हाधिकारी कार्यालय, (रो.ह.यो.शाखा), सोलापूर

तक्ता क्रमांक - 12.4

पिण्याच्या पाण्याच्या सोयी व टंचाई संबंधी केलेल्या उपाययोजना

जिल्हा - सोलापूर

संदर्भ : 2004-05

अ. क्र.	बाबी	तालुका							
		करमाळा	माढा	बार्शी	उ सोलापूर	मोहोळ	पंढरपूर	माळशिरस	सांगोला
(1)	(2)	(3)	(4)	(5)	(6)	(7)	(8)	(9)	(10)
1	वस्ती असलेल्या गावांची एकूणसंख्या	118	116	136	41	106	95	118	101
2	गावातील वाड्या/वस्त्यांची संख्या	424	493	156	49	740	594	889	399
3	बारा महिने पुरेसे पाणी उपलब्ध असलेल्या								
	3.1 गावांची संख्या	40	24	56	5		23	83	
	3.2 त्याखालील वाड्या / वस्त्यांची संख्या	0	0	0	0	0	0	0	0
4	पिण्याच्या पाण्याची टंचाई असलेली गावे व वाड्या/वस्त्या								
	संदर्भ वर्षातील								
	अ) एकूण टंचाईग्रस्त गावे (संख्या)	0	3	1	3	3	0	2	3
	ब) एकूण वाड्या/वस्त्या (संख्या)	0	4	0	0	10	0	27	152
	बृहत आराखडयानुसार								
	अ) एकूण टंचाईग्रस्त गावे (संख्या)	63	67	63	18	70	42	17	70
	ब) एकूण टंचाईग्रस्त वाड्या/वस्त्या (संख्या)	8	216	0	0	83	101	122	424
5	केलेली उपाययोजना								
	अ) टंकरने पुरवठा होणा-या								
	गावांची संख्या	0	3	1	3	3	0	2	3
	गावांतील वाड्या/वस्त्यांची संख्या	0	4	0	0	10	0	27	152
	टंकरची संख्या	0	2	2	3	3	0	2	26
	ब) बैलगाडीने पुरवठा होणा-या								
	गावांची संख्या	0	0	0	0	0	0	0	0
	गावांतील वाड्या/वस्त्यांची संख्या	0	0	0	0	0	0	0	0
	बैलगाड्यांची संख्या	0	0	0	0	0	0	0	0
	क) इतर साधनांनी पुरवठा होणा-या								
	गावांची संख्या	0	0	7	2	2	1	2	3
	गावांतील वाड्या/वस्त्यांची संख्या	0	0	0	0	0	0	2	4
	साधने संख्या	0	0	7	2	2	1	4	7

तक्ता क्रमांक - 12.4

पिण्याच्या पाण्याच्या सोयी व टंचाई संबंधी केलेल्या उपाययोजना

जिल्हा - सोलापूर

अ. क्र.	बाबी	तालुका			जिल्हा एकूण
		मंगळवेढा	व. सोलापूर	अक्कल कोट	
(1)	(2)	(11)	(12)	(13)	(18)
1	वस्ती असलेल्या गावांची एकूण संख्या	81	90	137	1139
2	गावातील वाड्या/वस्त्यांची संख्या	355	151	202	4452
3	बारा महिने पुरेसे पाणी उपलब्ध असलेल्या				
	3.1 गावांची संख्या	18	25	42	316
	3.2 त्याखालील वाड्या / वस्त्यांची संख्या	0	0	0	0
4	पिण्याच्या पाण्याची टंचाई असलेली गावे व वाड्या/वस्त्या				
	संदर्भ वर्षातील				
	अ) एकूण टंचाईग्रस्त गावे (संख्या)	1	6	5	27
	ब) एकूण वाड्या/वस्त्या (संख्या)	0	0	1	194
	बृहत आराखड्यानुसार				
	अ) एकूण टंचाईग्रस्त गावे (संख्या)	109	55	96	670
	ब) एकूण टंचाईग्रस्त वाड्या/वस्त्या (संख्या)	163	61	13	1166
5	केलेली उपाययोजना				
	अ) टंकरने पुरवठा होणा-या				
	गावांची संख्या	1	6	5	27
	गावांतील वाड्या/वस्त्यांची संख्या	0	0	1	194
	टंकरची संख्या	1	4	5	48
	ब) बैलगाडीने पुरवठा होणा-या				
	गावांची संख्या	0	0	0	0
	गावांतील वाड्या/वस्त्यांची संख्या	0	0	0	0
	बैलगाड्यांची संख्या	0	0	0	0
	क) इतर साधनांनी पुरवठा होणा-या				
	गावांची संख्या	3	1	1	22
	गावांतील वाड्या/वस्त्यांची संख्या	0	0	0	6
	साधने संख्या	3	1	1	28

आधार - कार्यकारी अभियंता, ग्रामीण पाणीपुरवठा, जिल्हा परिषद, सोलापूर.

तक्ता क्रमांक 12.5

रासायनिक खतांचे वाटप

जिल्हा - सोलापूर		संदर्भ : 2004-05		
अ.क्र.	तालुका	रासायनिक खतांचे वाटप (मे.टन)		
		नियंत्रित संस्थांकडून	खाजगी संस्थांकडून	एकूण
(1)	(2)	(3)	(4)	(5)
1	करमाळा	1200	9000	10200
2	माढा	1200	10000	11200
3	वारशी	1100	8000	9100
4	उ. सोलापूर	800	5000	5800
5	मोहोळ	1000	8000	9000
6	पंढरपूर	2100	21000	23100
7	माळशिरस	2000	20000	22000
8	सांगोला	800	9000	9800
9	मंगळवेढा	400	4000	4400
10	द. सोलापूर	800	7554	8354
11	अक्कलकोट	600	5000	5600
जिल्हा एकूण		12000	106554	118554

आधार - कृषि विकास अधिकारी, जिल्हा परिषद, सोलापूर

तक्ता क्रमांक - 12.6

साखर कारखाने												
क्र.सं.	तालुका	साखर कारखान्याचे नाव	सहकारी/खाजगी	कामगार(संख्या)		गळीत क्षमता मे.टन	प्रत्यक्ष गाळप मे.टन	साखरेचे उत्पादन मे.टन	इतर उत्पादने			
				नियमित	हंगामी				इथेनॉल मे. टन	पेपर मे. टन	मद्यक रनार लि.	वीज मे. वॅट
(1)	(2)	(3)	(4)	(5)	(6)	(7)	(8)	(9)	(10)	(11)	(12)	(13)
1	करमाळा	1) आदिनाथ सह.सा.का.लि.करमाळा.	सहकारी	उ.ना.	उ.ना.	2500	55542	5646	उ.ना.	उ.ना.	उ.ना.	उ.ना.
		2) मकाई सह.सा.का.लि.	सहकारी	उ.ना.	उ.ना.	1250	140579	16444	उ.ना.	उ.ना.	उ.ना.	उ.ना.
2	मादा	1) श्री.विठ्ठलराव शिंदे सह.सा.का.लि.मादा.	सहकारी	उ.ना.	उ.ना.	2500	123545	12808.6	उ.ना.	उ.ना.	उ.ना.	उ.ना.
3	बाश्वा	1) श्री.गोपावतीसह.सा.का.लि.हर्ने-वैराग.	सहकारी	उ.ना.	उ.ना.	1250	उ.ना.	उ.ना.	उ.ना.	उ.ना.	उ.ना.	उ.ना.
4	उ सोलापूर	1) श्री.सिधेश्वर सह.सा.का.लि.कुमठे.	सहकारी	उ.ना.	उ.ना.	3000	407525	47197.5	उ.ना.	उ.ना.	उ.ना.	उ.ना.
		2) लोकमंगल साखर का.बीबी-दारफळ.	खाजगी	उ.ना.	उ.ना.	1250	100754	11464	उ.ना.	उ.ना.	उ.ना.	उ.ना.
5	मोहोळ	1) श्री.मामह.सा.का.लि.टाकळी सिंकर.	सहकारी	उ.ना.	उ.ना.	2500	उ.ना.	उ.ना.	उ.ना.	उ.ना.	उ.ना.	उ.ना.
		2) लोकनेते बाबुराव पाटील सह.सा.का.	सहकारी	उ.ना.	उ.ना.	1250	उ.ना.	उ.ना.	उ.ना.	उ.ना.	उ.ना.	उ.ना.
6	पंढरपूर	1) चंद्रभागा सह.सा.का.लि.भाळघणी	सहकारी	उ.ना.	उ.ना.	2500	81903	9017	उ.ना.	उ.ना.	उ.ना.	उ.ना.
		2) श्री.विठ्ठल सह.सा.का.लि.गूरसाळे	सहकारी	उ.ना.	उ.ना.	5000	293007	34349	उ.ना.	उ.ना.	उ.ना.	उ.ना.
7	माळशिरस	1) श्री.शंकर सह.सा.का.लि.सदाशिवनगर.	सहकारी	उ.ना.	उ.ना.	2500	151981	16900	उ.ना.	उ.ना.	उ.ना.	उ.ना.
		2) स.म.सं.मो-पाटील सह.सा.का.अकलूज.	सहकारी	उ.ना.	उ.ना.	4500	450115	51140	उ.ना.	उ.ना.	उ.ना.	उ.ना.
		3) श्री.मांजूरंग सह.सा.का.लि.श्रीपूर.	सहकारी	उ.ना.	उ.ना.	2500	336243	40368	उ.ना.	उ.ना.	उ.ना.	उ.ना.
		4) सासवड माळी सा.का.माळीनगर.	खाजगी	उ.ना.	उ.ना.	2500	163203	18735.5	उ.ना.	उ.ना.	उ.ना.	उ.ना.
8	सांगोला	1) सांगोला ता.शेत. सह.सा.का.वाकी-दहिवटी.	सहकारी	उ.ना.	उ.ना.	2500	उ.ना.	उ.ना.	उ.ना.	उ.ना.	उ.ना.	उ.ना.
9	मंगळवेढा	1) श्री.दामाजी सह.सा.का.लि.मंगळवेढा	सहकारी	उ.ना.	उ.ना.	2500	उ.ना.	उ.ना.	उ.ना.	उ.ना.	उ.ना.	उ.ना.
10	द.सोलापूर	0	0	0	0	0	0	0	0	0	0	
11	अक्क सफेट	1) व्यायी समर्थ सह.सा.का.लि. दहितणे.	सहकारी	उ.ना.	उ.ना.	2500	उ.ना.	उ.ना.	उ.ना.	उ.ना.	उ.ना.	उ.ना.

आधार - साखर आयुक्तालय, मुणे

तक्ता क्रमांक - 12.7

वीस कलमी कार्यक्रमाची भौतिक प्रगती.

जिल्हा - सोलापूर		संदर्भ: 2005-06		
अ.क्र.	वाच	परिमाण	उद्दिष्ट	साध्य
(1)	(2)	(3)	(4)	(5)
1	अ) स्वर्णजयंती ग्राम स्वरोजगार योजना	लाभधारकांची संख्या	2480	2580
	ब) जवाहर ग्राम समृद्धी योजना	लाख मनुष्य दिवस	26.04	22.77
	क) लघुउद्योग स्थापन करणे	उद्योग संख्या	3294	2277
2	अ) अतिरिक्त जमिनीचे वाटप	हेक्टर	-	-
	ब) लाभधारक	संख्या-अनु.जाती	-	-
		अनु.जमाती	-	-
		इतर	-	-
3	वेठविगारांचे पुनर्वसन	खेडी संख्या	-	-
4	पिण्यासाठी स्वच्छ पाणी	खेडी संख्या	100	52
5	अ) प्राथमिक आरोग्य केंद्र	केंद्र संख्या	-	-
	ब) उपकेंद्र	उपकेंद्र संख्या	-	-
6	अ) कुटुंब नियोजन शस्त्रक्रिया	संख्या	41090	33588
	ब) सममूल्य शस्त्रक्रिया	संख्या	20100	20023
7	अ) एकात्मिक बालविकास सेवा गट	संख्या	-	-
	ब) अंगणवाडी	संख्या	-	-
8	अ) अनु.जातीच्या कुटुंबांना सहाय्य	संख्या	3149	2441
	ब) अनु.जमातीच्या कुटुंबांना सहाय्य	संख्या	132	34
9	अ) घरांसाठी जागा (इंदिरा आवास योजना)	संख्या	0	0
	ब) घरबांधणीसाठी अर्थसहाय्य (इंदिरा आवास योजना)	संख्या	1998	1699
	क) आर्थिकदृष्ट्या दुर्बल घटकांसाठी घरे	संख्या	-	-
	ड) कमी उत्पन्न गटासाठी घरे	संख्या	-	-
10	गलिच्छ वस्ती सुधारणा	लोकसंख्या	-	-
11	झाडे लावणे	रोपे संख्या लाखात	1417.00	1223
12	रास्त भावाची दुकाने उघडणे	संख्या	0	0
13	अ) खेड्यांचे विद्युतीकरण	संख्या	-	-
	ब) पंप संचांसाठी विद्युतीकरण	संख्या	6810	5960
	क) सुधारित चुली	संख्या	-	-
	ड) बायोगॅस	संख्या	300	309

आधार - जिल्हा नियोजन अधिकारी,

तक्ता क्रमांक - 12.8

स्थानिक विकास कार्यक्रम (लोकसभा मतदार संघ)

अ. क्र.	लोकसभा मतदार संघाचे नांव	मतदार संघाला मंजूर तरतूद रु. ला	मंजूर कामांची संख्या			मंजूर कामांची अंदाजित किंमत	संदर्भ वर्षात झालेला एकूण खर्च (रुपये ला)
			जुनी अपूर्ण कामे	संदर्भ वर्षातील नवीन कामे	एकूण		
			(4)	(5)	(6)		
(1)	(2)	(3)	(4)	(5)	(6)	(7)	(8)
1	सोलापुर	200	40	37	77	83.53	0.45
2	पंढरपूर	180	19	54	73	173.49	0
3	उस्मानाबाद	18.5	6	3	9	8.47	0
एकूण		398.50	65.00	94.00	159.00	265.49	0.45

तक्ता क्रमांक - 12.9

स्थानिक विकास कार्यक्रम (विधानसभा मतदार संघ)

अ. क्र.	विधानसभा मतदार संघाचे नांव	मतदारसंघाला मंजूर तरतूद रु.हजारात	मंजूर कामांची संख्या			मंजूर कामांची अंदाजित किंमत (रुपये हजारात)	संदर्भ वर्षात झालेला एकूण खर्च (रु.हजारात)
			जुनी अपूर्ण कामे	संदर्भ वर्षातील नवीन कामे	एकूण		
			(4)	(5)	(6)		
(1)	(2)	(3)	(4)	(5)	(6)	(7)	(8)
1	करमाळा	8000	37	37	74	10496	8963
2	माळा	8000	42	49	91	7678	5441
3	बाशी	8000	43	24	67	7303	8949
4	उ सोलापूर	8000	18	18	36	9230	8000
5	मोहोळ	8000	27	22	49	7923	6713
6	पंढरपूर	8000	36	28	64	8568	6749
7	माळाशिरस	8000	44	42	86	8159	4897
8	सांगोला	8000	55	45	100	9085	5439
9	मंगळवेढा	8000	52	71	123	10606	5690
10	द.सोलापूर	8000	44	34	78	11137	5329
11	अष्टकलकोट	8000	38	32	70	8073	4572
12	द.सोलापूर श.	8000	15	38	53	8936	6925
13	उ सोलापूर श.	8000	26	49	75	8892	9226
एकूण		104000	477	489	966	116086.00	86896.00

आधार - जिल्हा नियोजन अधिकारी, सोलापूर.

तक्ता क्रमांक - 12.10

स्थानिक विकास कार्यक्रम (राज्यसभा सदस्य)

अ. क्र.	राज्यसभा सदस्य नाव	जिल्ह्याकरिता उपलब्ध करून दिलेली तरतूद (रु.ला)	मंजूर कामांची संख्या			मंजूर कामांची अंदाजित किंमत (रु.ला)	संदर्भ वर्षात झालेला एकूण खर्च (रु.ला)
			जुनी अपूर्ण कामे	संदर्भ वर्षातील नवीन कामे	एकूण		
			(4)	(5)	(6)		
(1)	(2)	(3)	(4)	(5)	(6)	(7)	(8)
1	-	0	-	-	-	0	0
	एकूण	0	0	0	0	0	0

संदर्भ : 2005-06

तक्ता क्रमांक - 12.11

स्थानिक विकास कार्यक्रम (विधानपरिषद सदस्य)

अ. क्र.	विधानपरिषद सदस्यांचे नाव	जिल्ह्याकरिता उपलब्ध करून दिलेली तरतूद (रु.हजारात)	मंजूर कामांची संख्या			मंजूर कामांची अंदाजित किंमत (रु.हजारात)	संदर्भ वर्षात झालेला एकूण खर्च (रु.हजारात)
			जुनी अपूर्ण कामे	संदर्भ वर्षातील नवीन कामे	एकूण		
			(4)	(5)	(6)		
(1)	(2)	(3)	(4)	(5)	(6)	(7)	(8)
	मा.प्रतापसिंहे मोहीते-पाटील	8000	23	35	58	8086	5190
2	मा.रणजितसिंह मोहीते-पाटील	8000	33	44	77	7608	5910
3	मा.धनाजीराव साठे	4174	5	26	31	5619	2171
4	मा.निलम गोळे	1002	-	4	4	1002	480
5	मा.पतापराव सोनवणे	500	0	1	1	500	500
6	मा.ऐनापूरे	1000	0	14	14	1023	713
7	मा.शरद पाटील	1000	5	13	18	884	1113
8	मा.शांताराम करमरकर	630	1	1	2	622	200
9	मा.वसंत डावखरे	500	0	1	1	500	500
	एकूण	24806	67	139	206	25844	16777

संदर्भ - 2005-06

आधार - जिल्हा नियोजन अधिकारी, सोलापूर

तक्ता क्रमांक - 13.1
पोलिस अधिकारी/ कर्मचारी यांची संख्या

जिल्हा - सोलापूर		संदर्भ वर्ष: 2005-06	
अ. क्र.	पदनाम	संख्या	
		एकूण संख्या	पैकी महिलांची संख्या
(1)	(2)	(3)	(4)
1	पोलिस अधिकारी/ कर्मचा-यांची संख्या		
1.1	पोलिस उपमहानिरीक्षक	0	0
1.2	पोलिस आयुक्त	1	0
1.3	पोलिस उप आयुक्त	3	0
1.4	पोलिस सहायक आयुक्त	6	0
1.5	पोलिस अधीक्षक	1	0
1.6	अपर पोलिस अधीक्षक	1	0
1.7	पोलिस उप अधीक्षक	8	0
1.8	पोलिस निरीक्षक	42	0
1.9	पोलिस उप निरीक्षक	103	3
1.10	पोलिस जमादार/ हवालदार	1021	7
1.11	पोलिस शिपाई / पोलिस नाईक	1921	170
	एकूण पोलिस अधिकारी/ कर्मचारी संख्या	3107	180
2	पोलिस ठाणे	26	XX
3	आउट पोस्ट	33	XX
4	पोलिस चौकी	32	XX
5	लॉकअप्स	14	XX
6	पोलिस ठाणे, आउट पोस्ट व सब पोस्ट आदींची सोय असलेली गावे व शहरे	2 शहर, 52 गावे	XX
7	पोलिस दलांचा एकूण खर्च (रु. लाखात)	3506.77	XX

आधार - 1) जिल्हा पोलिस अधीक्षक (ग्रामिण विभाग), सोलापूर

2) पोलिस आयुक्त (शहर विभाग), सोलापूर

तक्ता क्रमांक - 13.2

दिवाणी व फौजदारी न्यायालयांत निकालात काढलेली प्रकरणे

जिल्हा- सोलापूर

संदर्भ वर्ष: 2005-06

अ. क्र.	न्यायालये	एकूण प्रकरणे	मूळ		अपील	
			नियमित	संकीर्ण	नियमित	संकीर्ण
(1)	(2)	(3)	(4)	(5)	(6)	(7)
1	दिवाणी न्यायालय	11506	5257	5214	723	312
2	फौजदारी न्यायालय	86094	70130	15533	117	314
3	लोक न्यायालय	उ.ना.	उ.ना.	उ.ना.	उ.ना.	उ.ना.
4	कामगार न्यायालय	984	353	631	11	0
5	औद्योगिक न्यायालय	135	76	7	52	0
6	कौटुंबिक न्यायालय	उ.ना.	उ.ना.	उ.ना.	उ.ना.	उ.ना.
7	जिल्हा दंडाधिकारी तथा कार्यकारी दंडाधिकारी	उ.ना.	उ.ना.	उ.ना.	उ.ना.	उ.ना.

आधार -1) जिल्हा व सत्र न्यायाधीश, सोलापूर

2) आयुक्त, कामगार न्यायालय, सोलापूर.

3) आयुक्त, औद्योगिक न्यायालय, सोलापूर.

4) लोक आयुक्त, सोलापूर.

5) जिल्हा दंडाधिकारी व कार्यकारी दंडाधिकारी, सोलापूर.

6) समुपदेशक, कौटुंबिक न्यायालय, सोलापूर.

टिप:- अ.क्र.3 ते 7 न्यायालयात निकालात काढलेल्या प्रकरणांची संख्या उपलब्ध नाही.

तक्ता क्रमांक - 14.1

चित्रपट गृहे, व्ही.डी.ओ. केंद्र आणि केबलधारक यांची आसनाधारिता

जिल्हा-सोलापूर		संदर्भ वर्ष: 31.3.2006								
अ. क्र.	तालुका	कायम स्वरुपी चित्रपटगृहे		फिरती चित्रपटगृहे		व्हीडीओ केंद्र		केबलधारक	मजकूर	वसूल केलेला करमणूक कर (रुपये हजारत)
		संख्या	प्रत्येक खेळा साठी असलेली आसन क्षमता	संख्या	प्रत्येक खेळा साठी असलेली आसन क्षमता	संख्या	प्रत्येक खेळा साठी असलेली आसन क्षमता			
(1)	(2)	(3)	(4)	(5)	(6)	(7)	(8)	(9)	(10)	(11)
1	करमाळा	1	306	0	0	2	115	32	3113	683300
2	माढा	3	713	1	100	1	32	40	4008	696371
3	बाशो	4	2171	0	0	1	30	40	5169	1668018
4	उ सोलापूर	14	10657	0	0	5	190	12	45540	2728642
5	मोहोळ	1	300	2	200	0	0	27	2059	373480
6	पंढरपूर	3	2445	0	0	0	0	45	4505	228081
7	माळशिरस	4	2129	4	600	0	0	37	3370	103742
8	सांगोला	0	0	5	600	2	80	52	2967	34382
9	मंगळवेढा	0	0	3	550	0	0	16	1884	4009
10	द.सोलापूर	0	0	1	550	0	0	25	1203	9309
11	अक्कलकोट	2	449	1	200	6	230	39	3448	4955
जिल्हा एकूण		32	19170	17	2800	17	677	365	77266	353593

आधार- जिल्हाधिकारी कार्यालय (करमणूक शाखा), सोलापूर

तक्ता क्रमांक - 14.2

मुद्रणालये आणि त्यांनी प्रकाशित केलेली वर्तमानपत्रे व नियतकालिके

जिल्हा-सोलापूर

सदर 31.3.2006

अ. क्र.	तालुका	मुद्रणालयाची संख्या	दैनिक वर्तमान पत्रे आणि नियतकालिके					
			दैनिक	साप्ताहिक	प्राक्षिक	मासिक	त्रैमासिक	वार्षिक
(1)	(2)	(3)	(4)	(5)	(6)	(7)	(8)	(9)
1	करमाळी	उ.ना.	-	2	-	-	-	-
2	माढा	उ.ना.	-	3	1	0	-	-
3	ब्राशी	उ.ना.	1	14	2	-	-	-
4	उ.सोलापूर	उ.ना.	16	42	3	2	1	3
5	मोहोळ	उ.ना.	-	3	-	-	-	-
6	पंढरपूर	उ.ना.	2	26	1	1	-	0
7	माळशिरस	उ.ना.	-	7	0	0	-	0
8	सांगोला	उ.ना.	1	5	-	-	-	-
9	मंगळवेढा	उ.ना.	-	2	-	-	-	-
10	द.सोलापूर	उ.ना.	-	3	-	-	-	-
11	अक्कलकोट	उ.ना.	-	5	-	-	-	-
एकूण जिल्हा		0	20	112	7	3	-	3

आधार:- 1) जिल्हा माहिती अधिकारी, सोलापूर

2) जिल्हाधिकारी कार्यालय (गृह शाखा), सोलापूर

तक्ता क्रमांक = 14.3

लोकसभा व विधानसभा निवडणुकीबाबतची आकडेवारी

जिल्हा-सोलापूर							संदर्भ वर्ष 2004	
अ. क्र.	मतदारसंघाचे नाव	एकूण मतदारांची संख्या	मतदान केलेल्या मतदारांची संख्या			मिळालेली मते (संख्या)		
			पुरुष	स्त्रिया	एकूण	काँग्रेस आय	मांडिक पि.पाटी	
(1)	(2)	(3)	(4)	(5)	(6)	(7)	(8)	
लोकसभा निवडणूक		नोव्हेंबर 2004						
1	सोलापूर-37	1187231	357299	299790	657089	55.35	310390	0
2	पंढरपूर-38	1294407	386972	301409	688381	53.18	0	0
लोकसभा एकूण		2481638	744271	601199	1345470	54.22	310390	0
विधानसभा निवडणूक		नोव्हेंबर 2004						
1	अ.प.कलकोट-214	174504	61902	57922	119824	68.67	62701	0
2	ब.गोलापूर-215	184079	63841	55662	119503	64.92	62196	0
3	सोलापूर श.द.-216	189224	54630	51450	106080	56.06	0	32552
4	सोलापूरश.उ.-217	108747	34328	29551	63879	58.74	25392	0
5	उ.सोलापूर-218	384527	92082	74859	166941	43.41	0	0
6	मगाळवेढा-219	201283	65019	52265	117284	58.27	0	0
7	मोहोळ-220	175407	70734	62681	133415	76.06	0	0
8	बाशी-221	183176	74999	69755	144754	79.02	0	0
9	सादा-222	199096	80450	70848	151298	75.99	0	0
10	पंढरपूर-223	251981	105125	94773	199898	79.33	0	0
11	सांगला-224	242836	98320	90595	188915	77.80	79404	0
12	माळशिरस-225	242216	99738	89142	188880	77.98	0	0
13	करमाळा-226	159704	67707	59106	126813	79.41	0	0
विधानसभा एकूण		2696780	968875	838609	1827484	67.77	229693	32552

तक्ता क्रमांक - 14.3

लोकसभा व विधानसभा निवडणुकीबाबतची अंदाजवारी

जिल्हा-सोलापूर								
अ. क्र.	मतदारसंघाचे नाव	पक्षनिहाय भिडार (वोट मूल्य)						
		जनता दल	आय.एन.सी.	जनता पार्टी	भा.ज.प.	शिवसेना	पक्ष	इतर पक्ष
(1)	(2)	(10)	(11)	(12)	(13)	(14)	(15)	(16)
लोकसभा निवडणूक :		नोव्हेंबर 2004						
1	सांलापूर-37	0	0	0	316185	0	11760	18463
2	पंढरपूर-38	0	0	0	247522	0	58993	382612
लोकसभा एकूण		0	0	0	563710	0	70753	401075
विधानसभा निवडणूक :		नोव्हेंबर 2004						
1	अक्कलकोट-214	0	0	0	50207	0	3736	3469
2	द.सोलापूर-215	0	0	0	0	20598	32344	4701
3	सोलापूर श.द.-216	0	0	0	0	27361	29990	4297
4	सोलापूरश.उ.217	0	0	0	32665	0	2502	3344
5	उ.सोलापूर-218	0	55986	0	0	78252	16445	16470
6	मंगळवेढा-219	0	47251	0	0	32303	5150	20417
7	मोहोळ-220	0	80128	0	0	48903	1475	3396
8	बाशी-221	0	68181	0	0	73401	2941	1147
9	माढा-222	0	92851	0	0	50106	1370	7554
10	पंढरपूर-223	0	84554	0	0	43460	6778	5608
11	सांगोला-224	0	0	0	3768	0	5528	101277
12	माळशिरस-225	0	132543	0	24013	0	0	32996
13	करमाळा-226	0	59052	0	0	62692	0	5607
विधानसभा एकूण		0	620546	0	110653	437076	108259	210283
आधार - जिल्हा निवडणूक अधिकारी, जिल्हाधिकारी कार्यालय,सांलापूर								