

**STATISTICAL ABSTRACT
AMARAVATI 2006-07**

**MAHARASHTRA ECONOMICS
AND STATISTICS**

G.I.P.E.



जिल्हा
सामाजिक व आर्थिक
समालोचन

अमरावती जिल्हा

२००६-२००७



फक्त कार्यालयीन उपयोगकरिता

**जिल्हा सामाजिक व आर्थिक
समावेदन**

२००६ - २००७

जिल्हा - अमरावती

अर्थ व आर्थिकी सचिवालय

महाराष्ट्र शासन, मुंबई

--:-- पारस्ताविक --:--

अमरावती जिल्ह्याच्या नियोजनाला, विकास कामासाठी व भविष्यातील विकाराचे अंदाज करण्यासाठी उपयोगी असणारी सांख्यिकीय आकडेवारी गोळा करून "जिल्हा सामाजिक व आर्थिक समालोचन २००६-२००७" हे प्रकाशन पूर्ण करण्यात आलेले आहे.

जिल्ह्यातील केंद्र पुरस्कृत योजना, राज्य शासनाच्या योजना, जिल्हा परीषदेकडील योजना, विशेष घटक योजना, आदिवासी उपयोजना इत्यादी राबविण्यासाठी या पुस्तिकेतील आकडेवारी ही अत्यंत उपयोगी पटेल अशी माझी खात्री आहे.

सहसंचालक पुस्तिका मा. श्री. द. रा. सोसले, संचालक, अर्थ व सांख्यिकी संचालनालय, मुंबई व मा. सहसंचालक, अर्थ व सांख्यिकी संचालनालय, अमरावती यांच्या मार्गदर्शनानुसार पूर्ण करण्यात आली.

सर्व अधिकार्यांनी त्यांच्या खात्याची आकडेवारी बळतशीर दिल्यामुळे प्रकाशन पूर्ण करता आले. त्याबद्दल मी अर्थ व सांख्यिकी संचालनालय, तर्फे सर्वांचा आभारी आहे.

बी.एन. भोवते
जिल्हा सांख्यिकी अधिकारी
अमरावती

अनुक्रमणिका

जिल्हा सामाजिक व आर्थिक समालोचन - 2006-07

जिल्हा - अमरावती

तक्ता क्र.	विषय	पृष्ठ क्र.
1.	2.	3.
भाग-1 समालोचन		
	अमरावती जिल्हाचा संपन्न आढावा	1
	दृष्टिक्षेपात अमरावती जिल्हा	15
	रस्ते आणि तालुका सीमा दर्शविणारा अमरावती जिल्हाचा नकाशा	23
	निवडक आलेख	24
भाग-2 सांख्यिकीय तक्ते		
1. निवडक निर्देशक		
1.1	निवडक निर्देशक (1960-2006)	1
2. लोकसंख्याविषयक आकडेवारी		
2.1	लोकसंख्याविषयक निवडक आकडेवारी	6
2.2	लोकसंख्या आणि वृद्धिदर	10
2.3	शहरांची वगवारी आणि त्यांची लोकसंख्या	11
2.4	मुख्य व सीमांतिक काम करणा-यांचे उद्योगाटनिहाय वर्गीकरण	12
2.5	धर्म व वयोगटानुसार लोकसंख्या	13
2.6	घरिद्वय रेषेबाबतील ग्रामीण कुटुंबे	14
3. जिल्हा उत्पन्न अंदाज		
3.1	क्षेत्रवार जिल्हा उत्पन्न व दरडोई जिल्हा उत्पन्न - चालू किमतीनुसार	15
3.2	क्षेत्रवार जिल्हा उत्पन्न व दरडोई जिल्हा उत्पन्न - स्थिर किमतीनुसार	16
4. किमतीविषयक आकडेवारी		
4.1	निवडक कृषिपालाच्या सरासरी घाऊक किमती	17
4.2	जिल्हा मुख्यालयातील महत्वाच्या वस्तूंच्या मासिक सरासरी किरवाळ किमती	19
4.3	ग्राहक किमतीचे निर्देशांक	25
4.4	किमतीचे महत्वाचे निर्देशांक	26
5. जमीन महसूल, स्थानिक संस्थांचे उत्पन्न/ खर्च, बँकिंग, विमा आणि अल्पबचतविषयक आकडेवारी		
5.1	गोळा केलेंस जमीन महसूल	27
5.2	स्थानिक स्वराज्य संस्थांचे उत्पन्न व खर्च	28
5.3	बँक कार्यालये, पर्गीकृत बँकांची संख्या, ठेवी व फर्जे	29
5.4	अल्पबचत कार्यक्रमाची प्रगती	30
5.5	आयुर्विमाविषयक आकडेवारी	31

अनुक्रमणिका

जिल्हा सामाजिक व आर्थिक समालोचन - 2006-07

जिल्हा - अमरावती

तक्ता क्र.	विषय	पृष्ठ क्र.
1	2	3
6. कृषि व पट्टम विषयक आकडेवारी		
6.1	जमिनीचा वापर	32
6.2	निरनिराळ्या पिकाखालील क्षेत्र	36
6.3	मुख्य पिकाचे दर हेक्टरी अदाजित उत्पादन	54
6.4	निचडक केंद्रातील पर्जन्य दिवसांची संख्या व एकूण पर्जन्य	55
6.5	विविध साधनाखालील ओलिताचे क्षेत्र	56
6.6	निरनिराळ्या पिकाखालील ओलिताचे क्षेत्र	58
6.7	सिंचन विहिरी	70
6.8	कृ पनलिका, हातपंप व विद्युत् पंप	72
6.9	लघुपाटबंधा-यांची कामे	73
6.10	मोठे व मध्यम पाटबंधारे प्रकल्प	76
6.11	वहिली धारणेचा प्रकार आणि क्षेत्रफळ गटानुसार वर्गीकरण	78
6.12	कृषि अवजारे	79
6.13	पशुधन	80
6.14	पशुवैद्यकीय संस्था	87
6.15	मान्यताप्राप्त पशुवधगृहे आणि त्यात कसल केलेल्या पशूंची संख्या	89
6.16	वनक्षेत्र	90
6.17	मुख्य व गौण वन उत्पादन	91
6.18	भूजल मत्स्यव्यवसाय	92
6.19	दुग्ध विकास सहकारी संस्था	93
7. सहकार क्षेत्र		
7.1	विविध प्रकारच्या सहकारी संस्था	94
7.2	सहकारी संस्थांची वित्तीय स्थिती	95
7.3	सहकारी संस्थांची लेखा परीक्षण वर्गाप्रमाणे संख्या	96
7.4	राज्य/जिल्हा कार्यक्षेत्र असलेल्या सहकारी बँकांचे कार्य	97
7.5	सहकारी संस्थांचे कार्य	98
7.6	बिगरकृषि सहकारी पत संस्थांचे कार्य	100
7.7	जिल्हा आणि प्राथमिक पणन संस्थांचे कार्य	101
7.8	नियंत्रित बाजारपेठांतील कृषि मालाची वार्षिक आवक	104
7.9	परवानाधारक सावकारांची संख्या आणि त्यांनी दिलेली फर्जे	107

अनुक्रमणिका

जिल्हा सामाजिक व आर्थिक समालोचन - 2006-07

जिल्हा - अमरावती

तक्ता क्र.	विषय	पृष्ठ क्र.
1	2	3
8. रोज आणि परिवहन व नळपावळण		
8.1	विद्युतीकरण झालेल्या शहरांची व गावांची संख्या आणि त्यांची लोकसंख्या	108
8.2	विजेचा वापर	109
8.3	प्रकार व पृष्ठभाग यानुसार रस्त्यांची लांबी	109
8.4	मोटार जाहनांची आणि परवानाधारकांची संख्या	110
8.5	महाराष्ट्र राज्य मार्ग परिवहन महामंडळाची प्रवासी वाहतूक	111
8.6	पोस्ट, खाजगी व सार्वजनिक दूरध्वनीची संख्या	112
9. रोजगार व उद्योगविषयक आकडेवारी		
9.1	कारखान्यातील कामगारांची दैनिक सरासरी संख्या	113
9.2	रोजगार व स्वयंरोजगार मार्गदर्शन केंद्रातील आकडेवारी	116
9.3	शासकीय व स्थानिक स्वराज्य संस्थांतील कर्मचा-यांची संख्या	117
9.4	निरनिराळ्या उद्योगांतील रोजगार	118
9.5	कृषि व बिगर -कृषि उद्योग	119
9.6	प्रमुख उद्योग गटानुसार उद्योगांची आणि नियमित काम करणा-या कामगारांची संख्या	120
9.7	महत्वाच्या उद्योग गटानुसार कृषि व बिगरकृषि आस्थापनांची व त्यातील कामगारांची संख्या	121
10. शिक्षण		
10.1	शैक्षणिक संस्थांची संख्या	122
10.2	शैक्षणिक संस्थांतील शिक्षकांची संख्या	124
10.3	शैक्षणिक संस्थांतील विद्यार्थी संख्या	126
10.4	शैक्षणिक संस्थांतील अनुसूचित जातीची विद्यार्थी संख्या	128
10.5	शैक्षणिक संस्थांतील अनुसूचित जमातीची विद्यार्थी संख्या	130
10.6	शासकीय शिक्षण महाविद्यालये, क्रीडांगणे, क्रीडा संस्था आणि क्रीडा शिष्यवृत्तीधारक	132
10.7	इयत्तानिहाय विद्यार्थ्यांची संख्या	133
11. सार्वजनिक आरोग्य		
11.1	सार्वजनिक व शासन सहाय्यत वैद्यकीय सुविधांची मांडणी	135
11.2	नांदणी केलेल्या जन्म-मृत्यूंची संख्या	137
11.3	विविध कारणांनुसार मृत्यूंची संख्या	139
11.4	माता व बाल संगोपन कार्यक्रमांतर्गत लस टोचणी	140
11.5	कुटुंब कल्याण कार्यक्रम	141

अनुक्रमणिका

जिल्हा सामाजिक व आर्थिक समालोचन - 2006-07

जिल्हा - अमरावती

तक्ता क्र.	विषय	पृष्ठ क्र.
1	2	3
12. योजना		
12.1	विविध विकास शीर्षाखाली झालेला योजनांतर्गत खर्च	142
12.2	रोजगार हमी योजना	144
12.3	रोजगार हमी योजनेखाली घेतलेली कामे, त्यावरील रोजगार व खर्च	145
12.4	पिण्याच्या पाण्याच्या सोयी व टंचाईसंबंधी केलेल्या उपाययोजना	146
12.5	रासायनिक खतांचे वाटप	148
12.6	साखर कारखाने	149
12.7	बीस कलमी कार्यक्रमाची भौतिक प्रगती	150
12.8	स्थानिक विकास कार्यक्रम (लोकसभा मतदार संघ)	151
12.9	स्थानिक विकास कार्यक्रम (विधानसभा मतदार संघ)	151
12.10	स्थानिक विकास कार्यक्रम (राज्यसभा सदस्य)	152
12.11	स्थानिक विकास कार्यक्रम (विधानपरिषद सदस्य)	152
13. न्याय व प्रशासन		
13.1	पोलीस अधिकारी/ कर्मचारी यांची संख्या	153
13.2	दिवाणी व फौजदारी न्यायालयांत निकाली काढलेली कामे/प्रकरणे	154
14 संकीर्ण		
14.1	चित्रपट गृहविषयक आकडेवारी	155
14.2	मुद्रणालये आणि त्यांनी प्रकाशित केलेली वर्तमानपत्रे व नियतकारिके	156
14.3	लोकसभा व विधानसभा निवडणूकाबाबतची आकडेवारी	157

* * *

भाग - १

संस्कृत

जिल्हा सामाजिक व आर्थिक समालोचन-2006-2007

जिल्हा- अमरावती.

1) स्थानिक व भौगोलिक नैशिष्ट्ये

1.1 भौगोलिक स्थान

अमरावती जिल्हा उत्तर अक्षांश 20.32 ते 21.46 आणि पूर्व रेखांश 76.37 ते 78.27 च्या परांशेला आहे. या जिल्ह्याच्या पूर्वेस व आग्नेयेस वर्धा, दक्षिणेस व नैऋतेस यवतमाळ, परिपनेरा अकोला, उत्तरेस दृशाचेरा मध्यप्रदेशातील नैतुज हे जिल्हे आहेत.

1.2 क्षेत्र व प्रशासकिय विभाग

जिल्ह्याचे क्षेत्रफळ 12212 चौ कि मी असून महाराष्ट्र राज्याशी हे प्रमाण 3.96 टक्के आहे. प्रशासकिय दृष्टीकोनातून जिल्ह्याची अमरावती, भातकुली, नांदगाव खंडेस्वर, अचलपूर, चांदुर बाजार, मोर्शी, परळ, चांदुर रेल्वे, तिवसा, वर्धापूर, अंजनगाव, धामणगाव रेल्वे, वारणी व पिखलपरा या चौदा तालुक्यांमध्ये विभागणी करण्यात आलेली आहे. 2001 चा जनगणनेनुसार या जिल्ह्यात 11 शहरे व 1679 वस्ती असलेली गावे आहेत. सामीय विकासाकरिता 14 पंचायत समित्या तर शहरी विकासकरिता अमरावती व बडनेरा मिळून एक महानगरपालिका तसेच परतवाडा व अचलपूर मिळून एक (ज) पंच नगरपालिका आहे. सारानाने अमरावती जिल्हा मुख्यालय हे प्रादेशिक मुख्यालय म्हणून घोषित केल्याने प्रशासकिय दृष्ट्या अमरावती शहराचा इतर जिल्ह्यांशी संबंध अधिकच जवळचा झाला आहे.

1.3 नैऋतिक रचना

या जिल्ह्याच्या उत्तरेस सातपुडा पर्वत पूर्व पश्चिमेस नसरलेला आहे. वरुड, मोर्शी, चांदुरबाजार, अचलपूर, पिखलपरा व वारणी या तहसिली या भागात आहेत. त्यापैकी पिखलपरा व वारणी ह्या तालुक्यांच्या वरानेरा भाग डोंगराळ व साट जंगलाचा आहे. पूर्वेकडे वर्धा नदी, उत्तर दक्षिणेस वाहता आहे ही नदी वर्धा व अमरावती जिल्ह्याची सिमा रेषा बनलेली आहे. उत्तरेत भाग पठारमय आहे या भागात अमरावती, भातकुली, नांदगाव खंडेस्वर, चांदुररेल्वे, तिवसा, धामणगाव रेल्वे, वर्धापूर, मोर्शी, परळ, अचलपूर, चांदुर बाजार व अंजनगाव या तहसिलीचा समावेश होतो.

1.4 भूमिधर्म रचना

या जिल्ह्याचा बहुतेक भाग लाव्हा रसाचा बनलेला आहे. शशील जमीन काळी कसादार आहे ही जमीन ब्लॅक कॉटन सॉईल या नावाने ओळखली जाते.

1.5 नद्यांची रचना

पूर्णा नदी, जिल्ह्यातील एक प्रमुख नदी असून मध्यप्रदेशातील भैसदेही जवळ सातपुडा पर्वतातून उगम पावून या जिल्ह्याच्या उत्तर दक्षिण व मध्य भागातून वाहते व पुढे जळगाव जिल्ह्यात प्रवेश करून तापी नदीला मिळते. त्याचप्रमाणे या जिल्ह्यातून पेढी नदी, चंद्रमागा, राधानूर आणि बोर्डा या पूर्णा नदीच्या उपनद्या वाहतात. वर्धा नदी जिल्ह्याचे पूर्व, सिंगेवरील वरुड, मोर्शी, तिवसा व धामणगाव रेल्वे या तालुक्यात वाहते वर्धा नदीमुळे अमरावती व वर्धा जिल्ह्यांची सिमारेषा तयार झालेली आहे.

२.५ लोकसंख्यात्मक सन्व्यवस्त २००१ च्या जनगणनेप्रमाणे

१९९१ च्या जनगणनेप्रमाणे जिल्ह्यातील काम करणा-यांची संख्या लोकसंख्येच्या ४०.३६ टक्के होती. तर २००१ च्या जनगणनेप्रमाणे हे प्रमाण ४२.०२ टक्के आढळून येते. जिल्ह्यातील एकूण काम करणा-यांपैकी ७० टक्के प्राथमिक क्षेत्रामध्ये म्हणजे शेती व संलग्न सेवा असलेल्या कामावर गुंतविले आहेत.

२.६ अनुसुचित जाती व जमाती - २००१ जनगणना

जिल्ह्यातील अनुसुचित जातीचे एकूण लोकसंख्येची प्रमाण १७.१ टक्के तर अनुसुचित जमातीचे प्रमाण १३.७ टक्के इतके आहे. महाराष्ट्राच्या अनुसुचित जाती व जमातीच्या लोकसंख्येची तुलना करता एकूणपणे अनुक्रमे ४.५२ व ४.१० आहे. तर महाराष्ट्राच्या एकूण लोकसंख्येची तुलना करता हीच टक्केवारी ०.४६ व ०.९७ इतकी येते.

२.७ साक्षरता २००१ जनगणनेप्रमाणे

२००१ च्या जनगणनेप्रमाणे एकूण लोकसंख्येची ८२.५ टक्के लोकसंख्या साक्षर आहे. साक्षर लोकसंख्येमध्ये ८८.९ टक्के पुरुष व ७५.७ टक्के स्त्रिया आहे. राज्याची तुलना करता अनुक्रमे ७७.०० व ८७ असो आहे.

२.८ वापरातील निवासी घरांची व कुटुंबांची संख्या १९९१ च्या जनगणनेप्रमाणे

१९९१ च्या जनगणनेप्रमाणे जिल्ह्यामध्ये वापरातील निवासी घरांची एकूण संख्या ४२२९१४ आहे. त्यापैकी २९०२४७ घरे ग्रामीण भागात व १३२६६७ घरे नागरी भागात आहे. ग्रामीण भागातील घरांची टक्केवारी ६८.६३ टक्के आहे तर नागरी भागातील ३१.३७ टक्के आहे. तर १९९१ च्या जनगणनेप्रमाणे जिल्ह्यामध्ये एकूण ४२७३५९ कुटुंबे आहेत. त्यापैकी २९३६९५ कुटुंबे म्हणजे ६८.७२ टक्के ग्रामीण भागात तर १३३६६४ कुटुंबे म्हणजे ३१.२८ टक्के नागरी भागात आहे.

२.९ जिल्हा उत्पन्न अंदाज

जिल्हास्तरावरील उत्पन्नाचे अचूक अंदाज करण्यासाठी 'प्रदेशाला संबंधित होणारे उत्पन्न' हे संकल्पना वापरणे योग्य असले तरी जिल्हास्तरावरील आर्थिक उलाढालीचा परिणाम जिल्ह्यापुरताच नव्हाय राहात नसल्याने संबंधित जिल्हाला बाहेरून प्राप्त होणारे व संबंधित जिल्हाला बाहेर जाणारे उत्पन्नाने सोप्यापणे करणे शक्य नसल्याने, सदर पध्दतीला वापर करता येत नाही. त्यामुळे 'उत्पन्न रजात पध्दती' (income tax method) या संकल्पनेचा अवलंब करून जिल्हास्तरावरील उत्पन्नाचे अंदाज तयार करण्यात आलेले आहेत.

जिल्हा उत्पन्नाचे अंदाज तयार करण्याकरिता लाभकारी मुलभूत मांडेची अंजुनदी सनायानकारकरित्या उपलब्ध नाही. प्राथमिक क्षेत्राकरिता बहुतांश आकडेवारी उपलब्ध आहे. मात्र इतर क्षेत्राकरिता आकडेवारी अपुर्याच असल्याने प्रमाणात उपलब्ध आहे. ज्या क्षेत्राकरिता जिल्हास्तरावरील आकडेवारी उपलब्ध नाही, त्या क्षेत्राकरिता जिल्हावार अनुसूच असो निदेशांक वापरून त्या आधारे राज्यास्तरावरील उत्पन्नाची जिल्ह्यामध्ये विभागणी करण्यात आलेली आहे.

आकडेवारीच्या उपलब्धतेचा अभाव, अनुसूच निदेशांकाच्या वापर तसेच पध्दतीमधील अंगभूत त्रुटि या सर्वांमुळे जिल्हा उत्पन्नाचे अचूक अंदाज बांधण्यामध्ये मर्यादा येत असल्याने, हे अंदाज जिल्हास्तरावरील जिल्हावरील उत्पन्नाची पातळी आणवणीकरिता वापरावेत. या प्रयत्नात प्रयत्नित करून जिल्हा उत्पन्नाचे अंदाज वापरातील वरील मर्यादा लक्षात घ्याव्यात.

२९ (अ) क्षेत्रवार जिल्हा उत्पन्न व दरडोई उत्पन्न चालू किमतीनुसार सन २००५-२००६(अस्थादी) मध्ये स्थूल एकूण जिल्हा उत्पन्न रु.७३४१७३ लाख होते तर निव्वळ एकूण जिल्हा उत्पन्न रु. ६७७९१० लाख होते. तसेच स्थूल दरडोई जिल्हा उत्पन्न रु. २०४४४ होते. तर निव्वळ दरडोई जिल्हा उत्पन्न रु.२४९२२ होते.

२९ (ब) क्षेत्रवार जिल्हा उत्पन्न - स्थिर (१९९९-००) किमतीनुसार सन २००५-२००६ (अस्थादी) मध्ये स्थूल एकूण जिल्हा उत्पन्न रु. ५४५४९५ लाख होते तर निव्वळ एकूण जिल्हा उत्पन्न रु. ५३७११४ लाख होते. तसेच स्थूल दरडोई जिल्हा उत्पन्न रु. २१००६ होते. तर निव्वळ दरडोई जिल्हा उत्पन्न रु.१९२७० होते.

३) वन

३.१ वनात्पादन

धारणी या तालुक्यात उत्तम प्रकारचे इमारती सागवान तर निखलदरा तालुक्यात बांबू आणि मोर्शी व वरुड तालुक्यात धावडा, सालई, तेंदु इत्यादि जातीची झाडे आहेत. या जिल्ह्यातील जंगलांत तेज,कहन ,कडरा , मोह, बॅरुडा इत्यादि पत्रपत्तीचे उत्पादन होते. तसेच या जंगलामध्ये रोसा,गोडेल, पुसुल इत्यादी जातीचे प्रमुख गवत उगवते. वन उत्पादना पासून २००६-२००७ या वर्षात ३०११३ हजार रु उत्पादन मिळाले. उत्पादनात इमारती लाकडा पासून १४७७४ हजार रु उत्पादन मिळाले.

४) जमिनीचा वापर

२००४ - २००५(अस्थादी) वर्षात जिल्ह्याचे एकूण भौगोलिक क्षेत्र ११६४ हजार हेक्टर असून त्यापैकी ६७.१२ टक्के क्षेत्र लागवडीखाली होते. २००४-२००५ या वर्षामध्ये लागवडी खालील ४५४ हजार हेक्टर क्षेत्रापैकी ३९३२ हजार हेक्टर क्षेत्र निव्वळ पिकाखाली होते हे निव्वळ पिकाखाली क्षेत्र एकूण क्षेत्राच्या ५४.११ टक्के आहे. तर लागवडीलायक क्षेत्राच्या ४०.६१ टक्के आहे.

४.१ वाढती खालील जमिनीचे धारण व त्याचे क्षेत्र यानुसार वर्गीकरण

वाढतीखालील जमिनीधारकांचे गटाप्रमाणे भुधारकांची व क्षेत्रांची टक्केवारी १९८५-८६ व १९९०-९१ या कृषी गणनेप्रमाणे खालील तक्त्यात दर्शविली आहेत.

अ.क्र.	धारण गट क्षेत्र (हेक्टर)	भुधारक टक्केवारी		क्षेत्र टक्केवारी	
		१९८५-८६	१९९०-९१	१९८५-८६	१९९०-९१.
१	२	३	४	५	६
१	२ पर्यंत	७४.४४	५९.३९	२४.६	२७.६०
२	२ ते ६	२०.३३	२०.३	३९.४६	३६.९७
३	६ ते १०	१०.४१	१४.७५	२६.११	२४.६६
४	१० ते २०	२.७४	२.०६	१३.०६	०.१
५	२० व पर्यंत	०.२६	०.१४	२.७६	१.३६

१९९० - ९१ मध्ये एकूण खालापैकी ८९ ६५ टक्के वैयक्तिक असून क्षेत्र ८७ ४० होता. गणुक्त खाली ९.६५ टक्के असून त्याचे क्षेत्र १०.९५ होते. संख्या खाली ०.७० टक्के असून क्षेत्र १.२५ टक्के होते. १९८५-८६ च्या तुलनेत १९९०-९१ मध्ये खालांच्या संख्येमध्ये पाह आल्याचे जाळकते तसेच त्यांचे क्षेत्रान सुद्धा वाढ आढळते. वैयक्तिक धारण खाले व क्षेत्रफळ १९८५-८६ च्या तुलनेत कमी आढळते.

4.2 फळ पध्दती

2004 - 2005 (संस्थाई) या वर्षीत जिल्ह्यातील एकूण विकारवालील 770499 हेक्टर क्षेत्रापैकी अग्रधान्य पिकाखालील 216481 हेक्टर म्हणजेच 28.10 टक्के क्षेत्र आहे. एकूण अन्यधान्य पिकाखालील राप्यात ज्वारी क्षेत्र ज्वारी पिकाखालील 60634 हेक्टर म्हणजे 37.27 टक्के आहे. तर ग्वालाग्वाल तर विकारवाली 64300 हेक्टर म्हणजेच 29.70 टक्के आहे. तुलनात्मक दृष्ट्या एकूण पिकाखालील क्षेत्रापैकी राप्य पिकांसाठी 233252 हेक्टर म्हणजे 30.28 टक्के आहे.

4.3 मुख्य पिकांचे दर हेक्टरी उत्पादन

या जिल्ह्यातील तांदुळ, गहू, ज्वारी, बाजरी, हरभरा, तूर, व मुंग महत्त्वाचे अग्रधान्य पिके आहेत. परील अत्रपिकांची 2005 ते 2007 या वर्षीत दर हेक्टरी उत्पादन अनुक्रमे 541, 1672, 1177 508, 773, 791 व 208 कि.ग्रॅम इतके होते.

4.5 फळे व भाजीपाला

या जिल्ह्यामध्ये 2004-05 (संस्थाई) वर्षीत फळे व भाजीपाला या विकारवालील क्षेत्र एकूण पिकाखालील क्षेत्राच्या अनुक्रमे 2.40 व 0.40 टक्के होते. 2004-05 वर्षामधील एकूण फळे पिकाखालील 18505 हेक्टर क्षेत्रापैकी राप्या या पिकाखालील 88.15 टक्के क्षेत्र होते. राप्या विकारवालीत वरुद, मांशी, अचलपूर तर केळी विकारवालीत संजनागव सुजी ही तालुके परिशिष्ट आहे.

4.6 रासायनिक खताचे वाटप

अमरावती जिल्ह्यात 2006 ते 2007 मध्ये एकूण 135469 म. टन रासायनिक खतांचे वाटप करण्यात आले. एकूण वाटप केलेल्या खतापैकी नियंत्रित संस्थाकडून 40 टक्के तर खाजगी संस्थाकडून 60 टक्के वाटप करण्यात आले आहे.

4.7 जनरल भातवणुकीच्या व नियंत्रित बाजारपेठांच्या सोयी

अमरावती जिल्ह्यात एकूण 12 कृषी बाजार समित्या कार्यरत असून त्या सव विक्रमांना शेतकऱ्यांची आणलेल्या विक्रियेमध्ये मालाच्या साठवणुकीची सोय तसेच इतर सोयी उपलब्ध आहेत. 2000 ते 2007 साली गहू 22141 टन, ज्वारी 11250 टन, तिळ 47 टन, गुरंगुंग 7101 टन, तूर 76625 टन, हरभरा 41278 टन, बाजरी 41 टन, उडीद 2594 टन, मुंग 13986 टन, सोयाबीन 13144 टन इत्यादी कृषी उत्पन्न बाजार समित्यांमार्फत विक्री करण्यात आली.

4.8 जमीन सुधारणा

कृषी विभागांमार्फत जमीनेच्या विकासाची कामे केली जातात. यामध्ये बांध घालणे व उतारावर रानतंत्र करणे इत्यादी उपायांद्वारे जमीनेचा विकास करण्यात येतो. याव्यतिरिक्त विशेष घटक योजनेअंतर्गत पेखील अनुसूचित जातीच्या शेतकऱ्यांचा जमीन सुधारण्या करिता अर्थसहाय्य देण्यात येते.

5) जलोसेचन

5.1 जलोसेचनाची साधने

जिल्ह्याचा कृषीविकास व उत्कृष्ट करण्यासाठी व सर्व साधारण आर्थिक सुस्थितीसाठी जिल्ह्यामध्ये सिंचन क्षमता वाढविणे ही एक महत्वाची बाब आहे. जिल्ह्यामध्ये विहिरी लघु व मध्यम पातळीवारे जमना सिंचन योजना तसेच गदी गळ्यापर पाप बसपूज सिंचन केव्हा जाते. जिल्ह्यात 2000-2001 च्या खाई आकडेवारीनुसार 9563/5 हेक्टर पिकासाठी क्षेत्र होते. त्यापैकी फक्त 9.83 टक्के क्षेत्र निव्वळ आलेताखालील होते. 2004-2005 यावधी सिंचन विहिरीची एकूण संख्या 51258 होती.

5.2 निरीनिराळ्या पिकाखालील ओलीताचे क्षेत्र

2000-2001 च्या खाई आकडेवारीनुसार ओलीताचे क्षेत्र 93986 हेक्टर होते त्यापैकी सवत आसा 28304 हेक्टर क्षेत्र परुड जालुवयात होते. तसेच 2004-05 मध्ये अखाई ओलीताचे क्षेत्र 93000 हेक्टर होते त्यापैकी सवत आसा 14004 हेक्टर क्षेत्र परुड जालुवयात होते.

5.3 सिंचन प्रकल्प

जिल्ह्यामध्ये सध्या वधी हा मोठा प्रकल्प असून अहानूर हा मध्यम प्रकल्प त्याह मात्तवेद व शंकरा ही लघु प्रकल्प आहेत शंकरा प्रकल्पाचे कामे पूर्ण झाली असून याशिवाय चंद्रमागा व पूर्णा नदी प्रकल्प या नव्यान प्रकल्पाचे काम प्रगतीपथापर आहे.

6) मत्स्यसंतर्पन

6.1 पशुधन

जिल्ह्यात 2003 च्या पशुधनप्रमाणे पशुधनाची संख्या 1571376 आहे. 1997 च्या पशुधनप्रमाणे ही संख्या 1095970 होती. तुलनात्मक विचार करता 2003 च्या पशुधनाच्या संखीत 4471 टक्क्यांनी वाढ झाल्याचे दिसून येते 2003 च्या पशुधनप्रमाणे गार्डे व बेल 9056 टक्के, म्हशी व रेडे 7.37 टक्के, मेंढ्या व बक-या 20.62 टक्के व इतर पशुधन 41.23 टक्के आहे. जिल्ह्याच्या इकूण मौसोलिक क्षेत्रफळाचा विचार करता (12212 चौ.कि.मी.) वर चौक नी. नव्ये 2000 च्या पशुधनप्रमाणेनुसार असावेती पशुधननेची संख्या 128.67 टक्के आहे. कुत्कुट संखीपणे 1997 च्या तुलनेत 2003 च्या गणनेत वाढ झाली असून ती 36 09 टक्के आहे

6.2 पशुवैद्यकीय सेवा

जिल्ह्यात पशुधनाच्या उपचारासाठी 7 पशुवैद्यकीय सर्व. नितीसालस 100 पशुवैद्यकीय दवाखाने व 59 पशुवैद्यकीय प्रथमोचार केंद्रे आहेत.

7) मत्स्यव्यवसाय

7.1 मत्स्यसंतर्पन

जिल्ह्यामध्ये सन 2006-2007 मध्ये तलाव/धरणाखाली 10360 हेक्टर क्षेत्र मत्स्यसंतर्पनासाठी अनुकूल आहे. याशिवाय 903 कि.मी. लांबीचे नदीचे पाज देखील उत्तम मत्स्यसंतर्पनासाठी अनुकूल आहे 2006-2007 मध्ये 9912 ने. एम शुजल मत्स्यसंतर्पन करण्यात आले. याच मादका महाराज शरणी व बासलापूर महाराज चांदूर रेल्वे रथ मत्स्यसंतर्पन उत्पादन केंद्रे स्थापन्यात आले असून त्यातून तलावात शाठविण्यासाठी मत्स्यसंतर्पन पुरविल्यात येते.

8) विद्युत

8.1 विद्युतीकरण

जिल्ह्यामध्ये एकूण 2002 गावे व 11 शहरे आहेत. त्यापैकी 31 मार्च 2007 पर्यंत 2002 गावांचे व 11 शहरांचे विद्युतीकरणामे काम पूर्ण करण्यात आलेले आहे.

8.2 विद्युत तापार

2006-2007 मध्ये 625770 हजार कि.वट तास विद्युत वापर करण्यात आली. त्यापैकी 13.70 टक्के औद्योगिक उत्पादनासाठी, 2.54 टक्के सार्वजनिक दिवाणती 52.57 टक्के इतर कामासाठी तर शेती व्यवसायाकरिता 31.19 टक्के विजेचा वापर करण्यात आला.

9) स्वयंस्वायत्त व उद्योग

9.1 स्वयंस्वायत्त

अमरावती जिल्ह्यामध्ये प्रमुख स्वयंस्वायत्त आढळून येत नाहीत. कवेलू व पिटा यांच्या गाळाची माती, मूजम, गिट्टी अशा गौण खनिज उत्पादनापासून अत्यल्प प्रमाणात महसूल प्राप्त होतो.

9.2 उद्योग आणि कामगार

2005 मध्ये जिल्ह्यात नोंदणीकृत कारखान्यांची संख्या 397 होती त्यापैकी 314 कारखाने चालू स्थितीत होते तर उर्वरित 83 कारखाने बंद होते. चालू असलेल्या कारखान्यात 6017 कामगारांना रोजगार उपलब्ध करून देण्यात आला.

9.3 औद्योगिक विकास

जिल्ह्यामध्ये स्वयंस्वायत्त विकासाकरिता महाराष्ट्र औद्योगिक विकास महामंडळामार्फत अमरावती पासून 5 किलोमीटर अंतरावर औद्योगिक वसाहत स्थापन करण्यात आलेली आहे. याशिवाय 16.50 हेक्टर जमिनीवर सातगाव येथे राहवारी औद्योगिक वसाहत स्थापन करण्यात आली आहे. वसाहतीत उपलब्ध भूखंडांपैकी 147 भूखंड निरनिराळे उद्योग स्थापनाकरिता देण्यात आले आहेत. औद्योगिक वसाहतीत सिमेंट प्लॅन्टची, मशिनरी सादी महत्त्वाचे उद्योग कार्यरत आहेत.

10) वाहतूक व टंकणवळण

10.1 वाहतूक

अमरावती शहर बडनेरा मार्गे मुंबई व हायव्हा (कलकत्ता) या प्रमुख शहरांना रेल्वे मार्गाने जोडले आहे. जिल्ह्यातील अमरावती, अचलपूर, चांदूर रेल्वे, दर्यापूर, अंजनगांव व धामणगांव रेल्वे ही शहरे रेल्वे मार्गाची जोडलेली आहे. तसेच कारणी तहसिलमधील वळघाट स्टेशन निदर्शनेन जोडण्यात आले. तसेच अमरावती ते कसबेट जोडण्याने कागद सुकू असून बडनेरा ते चांदूरवाजार पर्यंत कागद सुकू दाखे आहे या जावामार्गीक, मांजी वरुड परिसरातील संज्जा उत्तर भारतातील बाजार पट्टेन जोडण्यासाठी सोय होईल. तसेच उत्तर भारत व दिल्ली कडे जाण्याकरिता जवळचा मार्ग होईल.

10.2 रस्त्यांची लांबी

अमरावती जिल्ह्यामध्ये मार्च 2007 पर्यंत राज्य व जिल्हा परिषद मालकीचे 4001.6 कि.मी. नगरपरिषद मालकीचे 1334.12 कि.मी. लांबीचे रस्ते उपलब्ध होते. प्रकारानुसार रस्त्यांचे परिष्करण केल्याने राष्ट्रीय महामार्ग, प्रमुख राज्य महामार्ग, राज्य महामार्ग, प्रमुख जिल्हा रस्ते इतर जिल्हा रस्ते, ग्रामीण रस्ते व इतर रस्ते असून त्यांची लांबी अनुक्रमे 56.70, 294.2, 1152.80, 1306.00, 1204.50, 2211.60 व 1334.12 कि.मी आहे.

10.3 नोंदणी करणाऱ्या आलेली वाहने

जिल्ह्यामध्ये निरनिराळ्या प्रकारची नोंदणी झालेल्या मोटार वाहनांची संख्या 31 मार्च 2007 अखेर 255453 आहे. त्यात दुचाकी वाहने 81.41 टक्के, मोटरी व स्टेशन वॅगन्स 3.87 टक्के, तर 14.72 टक्के इतर वाहने आहेत. जिल्ह्यात मिखलदरा रारखे पर्वटन रथळ असून देखील टॅक्सीची संख्या 003 म्हणजे विशेष नाही.

10.4 टपाल व तार कार्यालये

जिल्ह्यात मार्च 2007 अखेर 456 टपाल कार्यालये कार्यरत आहेत. दर लाख लोकसंख्येमागे 18 टपाल कार्यालये होती. जिल्ह्यामध्ये मार्च 2007 अखेर व्यैयक्तीक दुरध्वनीची संख्या 89300 एपकी होती.

11) रोजगार व कामगार

11.1 रोजगार

जिल्ह्यामध्ये वर्ष 2007 अखेर निरनिराळ्या स्तरांमधील एकूण कामगार 655916 असून त्यात 10521 खाजगी, 24705 निमशासकीय आहेत. एक लाख लोकसंख्येमागे कामगारांचे प्रमाण 2500 एपकी आहे.

12) सहकार

12.1 सहकाराची संस्था

अमरावती जिल्ह्यामध्ये 2006-2007 या वर्षात 3044 या सर्व प्रकारच्या सहकार संस्था जाल्या. तर 2004-2005 मध्ये 2007 एपकी होत्या. 3044 संस्थांपैकी 2006-2007 या वर्षी कृषी पत संस्था 694 होत्या. 1990-91 मध्ये आदिवासी करिता सहकारी संस्था (सोपरा संस्था) चा निर्धार करण्यात आला असून पुढील 12 संस्थांचे 33 संस्थांमध्ये विभाजन करण्यात आले आहे.

2006-2007 या वर्षी बिगर कृषी पत संस्था 645 आहे तर 2004-2005 मध्ये त्यांची संख्या 303 एपकी होती. 2004-2005 च्या मानाने या वर्षी संस्थांची पाढ झालेली आहे.

2006-2007 ला उत्पादक संस्था 853 आहे तर त्यांची संख्या 2004-2005 या वर्षात 542 एपकी होती.

2006-2007 या वर्षात सामाजिक संस्था 341 होत्या तर त्यांची संख्या 2004-2005 या वर्षात 1032 एपकी होती. 2004-2005 च्या मानाने या वर्षी संस्थांमध्ये वाढ झालेली आहे.

प्राथमिक कृषी सहकारी संस्थेमार्फत सन 2006-2007 या वर्षात 5142 लाख रुपये कार्याचे पाठ्य पुरवठात आलेले आहे.

13) खाणिकेसुध

अमरावती जिल्ह्यामध्ये संततीकृत खाणिकांच्या शाखांची संख्या सन 2006-2007 मध्ये 141 होती. दर लाख लोकसंख्येमागे सहा खाणिकांय शाखा कार्यरत असल्याचे दिसले तसेच जिल्ह्यात मात ० शहर विलीन एकूण 87 ठिकाणी बँकांची कार्यालये आहेत.

14) बाजार भाव

14.1 धाऊक बाजार भाव

महत्त्वाच्या धान्यामध्ये मळाने 2006-2007 वर्षामधील सरासरी धाऊक बाजार भाव दर क्विंटल मागे 1024 रुपये, 2005-2006 मध्ये 793 रुपये, 2004-05 मध्ये 732 रुपये होते. तर ज्वारीचा सरासरी धाऊक बाजार भाव दर क्विंटल मागे 2006-2007 मध्ये 575, 2005-2006 मध्ये 597, 2004-05 मध्ये 461 रुपये होते. या जिल्ह्यातील सर्व साधारण शहरी लोकांचे मुख्य खाद्य गहू व ग्रामीण भागातील लोकांचे मुख्य खाद्य ज्वारी आहे.

क्विंटल बाज्यामध्ये 2006-2007 वर्षी तुर या पिकाचे दर क्विंटल पे मागे 1854 रुपये होते, या जिल्ह्यामध्ये तंदूजा पिकाचे कापूस हे महत्त्वाचे पिक आहे. 2006-2007 मध्ये तेलहिंगांचे तांदूळीय सुदंभूमाचे धाऊक भाव क्विंटल मागे 1759 रुपये होते सुरेफुलाचे भाव क्विंटल मागे रुपये 1685 होते. तर सोयाबीनचे क्विंटल मागे रुपये 1246 असे होते.

14.2 किरकोळ बाजार भाव

2006 मध्ये काही महत्त्वाच्या वस्तूंचे सरासरी किरकोळ बाजार भाव दर किलो मागे तांदूळ (मध्यम) 15.50 रुपये, गहू (मध्यम) 12.67 रु. हावळिड ज्वारी 7.58 रु., बाजरी 10.50 रु. हरभरा जाळ 32.50 रु., मुस जाळ 37.58 रु. तुरजाळ 28.00 रु., सुरेभूंगाने तेल 57.17 रु., साखर 20.00 रु. बाकलाचे भाव 120 रु. बटाटे 10.42 रु. कांदे 5.92 रु असे होते.

14.3 साहक किमतीचा निर्देशांक

या जिल्ह्यात साहक किमतीचा निर्देशांक काढण्याकरिता शासनातर्फे कोणतेही केंद्र स्थापनचाललेले नाही. त्यामुळे अकोला केंद्रातील साहक किमतीच्या निर्देशांकांनुसार पायाभूत वर्ष 1982-100 दरम्यान 2006-2007 च्या काळापुरता तसेच साधारण निर्देशांक 585.41 असल्याचे आढळते.

15) औद्योगिक स्थिति

15.1 जिल्ह्यामध्ये 2005-2006 या वर्षीत प्राथमिक शाळांची संख्या 1924, माध्यमिक शाळांची संख्या 411, उच्च माध्यमिक शाळांची संख्या 232, व सामान्य शिक्षण महाविद्यालयांची संख्या 85 होती.

15.2 सन 2006-2006 मध्ये सर्व प्रकारच्या संस्थांतील विद्यार्थी संख्या 616719 होती त्यापैकी प्राथमिक शाळांमध्ये (1 ते 4) 295247 (47.87 टक्के) माध्यमिक शाळांमध्ये (5 ते 10) 229924 (37.29 टक्के), उच्च माध्यमिक शाळांमध्ये (11 व 12 वर्ग) 51913 (8.42 टक्के) व महाविद्यालयीन विद्यार्थी संख्या 39635 (6.43 टक्के) होती.

15.3 जिल्ह्यामध्ये तांत्रिक व व्यावसायिक शिक्षणाच्या दृष्टीने वेदकीय महाविद्यालय-1, तंत्रनिकेतन विद्यालय-8, औद्योगिक प्रशिक्षण संस्था-17, अध्यापक विद्यालय-10, शिक्षण व शारीरिक शिक्षण केंद्रांक महाविद्यालय-2, विद्यार्थी महाविद्यालय-1, आर्युषेयिक महाविद्यालय-2, अनिवार्यीय महाविद्यालय-5, हौसि कोषाधिक महाविद्यालय-2, चित्रकला महाविद्यालय -1, दृष्टि महाविद्यालय-1 कार्यरत आहेत. तसेच अमरावती येथे संत गाडगेबाबा अमरावती विद्यापीठ 1983 पासून कार्यरत आहे.

16) सामाजिक आरोग्य सेवा

16.1 आरोग्य सेवा

जिल्ह्यामध्ये सामाजिक आरोग्याच्या दृष्टीने वैद्यकीय सेवा ही शासनातर्फे, जिल्हा परिषद नगर परिषदेतर्फे उपलब्ध करून दिली आहे. अमरावती जिल्ह्यामध्ये 2005-2007 मध्ये एकूण 37 रुग्णालये, 117 पंचाखाने, 64 प्राथमिक आरोग्य केंद्रे व 330 प्राथमिक आरोग्य उपकेंद्रे कार्यरत होती.

16.2 कुटूंब कल्याण कार्यक्रम

लोकसंख्येला आळा घालण्याचे दृष्टीने कुटूंब नियोजनचा कार्यक्रम राबविला जातो. जिल्ह्यामध्ये 31-3-2007 रोजी एकूण 74 कुटूंब नियोजन केंद्रे कार्यान्वीत होती. 2005-2007 मध्ये निर्विजीकरण केलेल्यांची संख्या 9070 होती. यात 911 पुरुष सारजक्रिया व 8779 स्त्रियांपरील सारजक्रिया समाविष्ट आहेत. हा कार्यक्रम लोकसंख्येला आळा घालण्याचे दृष्टीने महत्त्वाचे आहे.

16.3 जन्म मृत्यू चे गणना

सन 2003 मध्ये अमरावती जिल्ह्यात 50774 जन्म व 17064 मृत्यू नोंदविल्या गेले. एकूण मृत्यूपैकी 608 बालमृत्यू होते.

17) कुमजोर घटकाचे कल्याण

17.1 कुमजोर घटकाचे कल्याण

निरनिराळ्या योजनाद्वारे शासन कर्मजोराच्या कल्याण करीती कार्यक्रम राबविते. उपा.प्राणीय क्षेत्र, मुनिहीन नक्षरांना घर बांधण्यासाठी जागा देणे, जेपळ्या बांधणे, सोपील्या पिकांसाठी करीता शिंदीही बांधण्यासाठी व रंग बसवण्यासाठी करीता कर्ज रूपाने पैसा उपलब्ध करून देणे अन्वुदान तसेच मागासवर्गीय विद्यार्थ्यांना शिक्षण व परीक्षा शुल्क देणे व माध्यमिक शाळेत शिक्षणाचा विद्यार्थ्यांना (मागासवर्गीय) शिक्षण देणे आर्थिक दृष्ट्या मागासवर्गीय विद्यार्थ्यांना माध्यमिक परीक्षेवर स्तरावर प्रवेशासाठी देणे यापैकी काही योजना आहेत.

17.2 अनुसूचित जाती उपयोजना

राज्यातील मागासवर्गीय वीर सुत्री जयप्रभातांतर्गत बाब 7 मध्ये विशेष फळक योजना समाविष्ट करण्यात आली असून महाराष्ट्राच्या दिनांक 28-6-1982 च्या निरामांतरा ही योजना सुरु करण्यात आली आहे. उपरोक्त योजनेचे नामाभिधान अनुसूचित जाती उपयोजना असे करण्यात आलेले आहे. ज्या कुटूंबाचे वार्षिक उत्पन्न कमी असेल अशाच कुटूंबांना ही योजना लागू आहे. अशा कुटूंबांचा जन्म सुधारणा, सुधारित आढकार, वैलजोडी, निर्दिष्ट रसि घुसवटा व लघु सिनेम या बाबींवर खर्च करण्याकरिता अनुदान देण्यात येते. अनुसूचित जाती उपयोजनांतर्गत 2006-2007 मध्ये 2318.05 लक्षां रुपये खर्च करण्यात आले.

17.3 रोजगार हमी योजना

राज्य सरकार पुरस्कृत रोजगार हमी योजना ही योजना महाराष्ट्रातील ग्रामीण/नगरी लोकांसाठी परवान ठरलेली आहे. म्हणून केंद्र सरकारने ही योजना राबविण्याचा निर्णय घेतला आहे. या योजनेमुळे रोजगार रोजगार पर निव्वजाल परतु रोजगाराच्या जनांमुळे विचार उपजोगी कनेही आढकार आहे. 2006-2007 या वर्षी 1086.05 लाख रुपयां या योजनेवर खर्च झालेला आहे. 2005-2007 या वर्षीत 546 कामे चालू होती तसेच या वर्षीत 13.12 लाख मनुष्य दिवस रोजगार निर्मित झाले.

17.4 एकतात्मिक ग्रामीण विकास योजने

काठ शासनाने वीस कालमी कार्यक्रमातील 3 या कालमानुसार जिल्ह्यातील दारिद्र्य रेषेवरील जीवन जगणा-या कुटुंबांना आर्थिक सहाय्य देवून त्यांचे राहणीमान उंचावण्याकरिता एकात्मिक, प्राथमिक विकास योजना तयारविण्याचे महाराष्ट्र शासनाने ठरविले आहे. जिल्ह्यात दारिद्र्य रेषेवरील जीवन जगणा-या कुटुंबांची गणना 2003 या काळात घेण्यात आली. 1991 च्या गणनेनुसार जिल्ह्यामध्ये एकूण 1.85 लाख कुटुंबे दारिद्र्य रेषेवरील जीवन जगतात. असे निर्देशानास आले. या योजने अंतर्गत दारिद्र्य रेषेवरील कुटुंबांना राष्ट्रीयकृत बँकाकडून कर्ज रुपाने मदत मिळून देवून त्यांचे जीवन अनुदान इत्यादी देवून त्यांची आर्थिक परिस्थिती सुधारण्यास हातभार लावणे. हाच या कार्यक्रमाचा मुख्य उद्देश आहे. हा कार्यक्रम शासनाच्या शासनाने जिल्हा पातळीवर ग्रामीण विकास योजने स्थापन केली आहे.

18) इतर

जिल्हा परिषद, महानगरपालिका व ग्रामांचांगल उत्पन्न खर्च

18.1 महानगरपालिका 15 ऑगस्ट 1983 या दिवशी अमरावती महानगरपालिका अस्तित्वात आली. 2006-2007 या वर्षाचे एकूण उत्पन्न 9579 लाख रुपये होते. तर खर्च 7235 लाख रुपये होता.

18.2 जिल्हा परिषद 2006-2007 मध्ये अमरावती जिल्हा परिषदेचे प्रत्यक्ष उत्पन्न 61676 लाख रुपये होते. तर खर्च 53971 लाख रुपये आहे.

18.3 नगरपालिका जिल्ह्यामध्ये एकूण 10 नगरपरिषदा आहे. नगर परिषदांनी स्वनिर्मित उत्पन्नाची महत्वाची साधने म्हणजे जकात कर, घर व जमिनी यापरील कर. नगरपालिकांच्या मालमत्तेतून मिळालेला कर व इतर उत्पन्न ही होय. 2006-2007 मध्ये जिल्ह्यातील एकूण नगरपालिकांचे उत्पन्न 7956 लाख रुपये व एकूण खर्च 5681 लाख रुपये होता.

18.4 ग्रामपंचायत जिल्ह्यामध्ये 842 ग्रामांचांगली कार्यरत आहे. जिल्ह्यातील सते ग्रामपंचायतीची एकजित विचार केल्यास 2006-2007 या वर्षी उत्पन्न 2489 लाख होते. तर खर्च 1245 लाख रुपये झालेला आहे.

18.5 पोलीस

जिल्ह्यात कायदा व सुव्यवस्था राखण्यासाठी सन 2006-2007 मध्ये एकूण 28559 पोलीस कार्याची कार्यरत आहेत जिल्ह्यात एकूण 37 पोलीस जणे, 13 आऊट पोस्ट आहेत.

18.6 शांतिस्थळे

जिल्ह्यामध्ये विखलदरा व कालवास ही पंचायत स्थळे असून, कांडण्यपूर, रिचतपूर, नाटगाव, खेलेपूर, नृतागिरी, जहांगिरपूर, ऋणमोचन व शालबर्डी इत्यादी धार्मिक व प्रशासनिक स्थळे आहेत.

18.7 पुस्तके व नियतकालिके

जिल्ह्यात 2006-2007 या वर्षामध्ये 31 दैनिक, 81 साप्ताहिके, 2 मासिके, व 2 वार्षिके, 1 त्रैमासिके प्रकाशित करण्यात येतात.

18.8 करमणूक करपासून उत्पन्न

जिल्ह्यात 2006-2007 या वर्षामध्ये एकूण 28 कायदा खरोखी, 20 फिरती विनयत रूढे सुद्धे आहेत. करमणूक करपासून 2006-2007 या वर्षामध्ये 26457 हजार रुपये वसूल करण्यात आले.

00000

दूरदक्षिणात् अमरावती जिल्हा

२

आर्य

जिल्हा सामाजिक व आर्थिक समालोचन सन 2006-07

दृष्टिक्षेपात अमरावती जिल्हा

अ.क्र.	बाब	परिमाण	जिल्हा	महाराष्ट्र
1	2	3	4	5
एक	प्राकृतिक रचना			
1	भौगोलिक स्थान			
	1.1 उत्तर अक्षांश	अंश	20.32 ते 21.46	16.4-22.1
	1.2 पूर्व रेखांश	अंश	76.37 ते 78.27	72.6-80.9
	1.3 क्षेत्रफळ	1000 चौ.कि.मी.	12	308
2	प्रशासकीय रचना			
	2.1 तालुक	संख्या	14	353
	2.2 शहरे	संख्या	11	378 #
	2.3 एकूण गावे	संख्या	2002	43711
	2.4 ग्रामीण निवर्जन गावे	संख्या	323	2616
बाब	स्थानिक स्वराज्य संस्था			
1	महानगरपालिका	संख्या	1	22
2	नगरपरिषदा	संख्या	10	225
3	कटकमंडळे	संख्या	-	7
4	पंचायत समित्या	संख्या	14	351
5	ग्रामपंचायती	संख्या	942	27920
तीन	लोकसंख्या (2001)			
1	ग्रामीण	हजार	1707	55778
2	नागरी	हजार	899	41101
3	एकूण	हजार	2607	96879
4	पुरुष	हजार	1345	50401
5	स्त्रिया	हजार	1261	46478
6	स्त्रिया प्रति हजार पुरुष	संख्या	938	922
7	अनुसूचित जातीची लोकसंख्या	हजार	446	9882
	7.1 एकूण लोकसंख्येशी प्रमाण	टक्के	17.1	10.2
8	अनुसूचित जमातीची लोकसंख्या	हजार	356	8577
	8.1 एकूण लोकसंख्येशी प्रमाण	टक्के	13.7	8.85
9	घनता (लोकसंख्या प्रति चौ.कि.मी.)	संख्या	214	315

गणना शहरासह

जिल्हा सामाजिक व आर्थिक समालोचन सन 2006-07

दृष्टिक्षेपात अमरावती जिल्हा

अ.क्र.	बाब	परिमाण	जिल्हा	महाराष्ट्र
1	2	3	4	5
10	साक्षरतेचे प्रमाण			
10.1	ग्रामीण	टक्के	79.2	70.4
10.2	नागरी	टक्के	88.8	85.5
10.3	एकूण	टक्के	82.50	76.9
10.4	पुरुष	टक्के	98.90	96.0
10.5	स्त्रिया	टक्के	75.70	67.0
10.6	साक्षरतेमध्ये जिल्ह्याचा राज्यात क्रमांक	क्रम संख्या	-	दुसरा
11	दारिद्र्य रेषेखालील प्रमाण कटूबे (1999-2000)	लाख	1.85	38.19
चार	जिल्हा उत्पन्न अंदाज			
1	चालू किमतीनुसार (1999-00च्या मालिकेप्रमाणे)			
1.1	एकूण उत्पन्न (स्कूल) (2005-06)	कोटी रु.	7392	432413
1.2	दरडोई उत्पन्न (स्कूल) (2005-06)	रुपये	26484	41514
1.3	एकूण उत्पन्न (निव्वळ) (2005-06)	कोटी रु.	6779	386241
1.4	दरडोई उत्पन्न (निव्वळ) (2005-06)	रुपये	24322	3708F
2	स्थिर किमतीनुसार (1999-00च्या मालिकेप्रमाणे)			
2.1	एकूण उत्पन्न (स्कूल) (2005-06)	कोटी रु.	5855	339425
2.2	दरडोई उत्पन्न (स्कूल) (2005-06)	रुपये	21006	32597
2.3	एकूण उत्पन्न (निव्वळ) (2005-06)	कोटी रु.	5371	302952
2.4	दरडोई उत्पन्न (निव्वळ) (2005-06)	रुपये	19270	29085
पाच	कृषि (04-05अस्थाई)			
1	भौगोलिक क्षेत्र	हजार हेक्टर	1168	30758
2	जंगलव्याप्त क्षेत्र	हजार हेक्टर	342	5213
3	जंगलव्याप्त क्षेत्राचे भौगोलिक क्षेत्राशी प्रमाण	टक्के	29.29	16.95
4	रोतीला उपलब्ध नसलेली जमीन			
4.1	बिगर- रोती वापराखालील	हजार हेक्टर	16	1393
4.2	पडोत आणि लागवाडीलायक नसलेली	हजार हेक्टर	28	1726
4.3	एकूण (4.1 + 4.2)	हजार हेक्टर	44	3119

जिल्हा सामाजिक व आर्थिक समालोचन सन 2006-07

दृष्टिक्षेपात अमरावती जिल्हा

अ.क्र.	नाम	परिमाण	जिल्हा	महाराष्ट्र
5	पडीत जमिनीव्यतिरिक्त लागवड न केलेली इतर जमीन			
	5.1 कायम गुरेचरण व इतर	हजार हेक्टर	29	1251
	5.2 झाडे-झुंडपाखालील	हजार हेक्टर	8	249
	5.3 लागवडीलायक परंतु पडीत	हजार हेक्टर	20	918
6	पडीत जमीन			
	6.1 चालू पड	हजार हेक्टर	19	1316
	6.2 इतर पड	हजार हेक्टर	76	1204
7	पिकाखालील क्षेत्र			
	7.1 पिकाखालील निव्वळ क्षेत्र	हजार हेक्टर	632	17490
	7.2 दुसोटा क्षेत्र	हजार हेक्टर	138	4878
	7.3 एकूण पिकाखालील क्षेत्र	हजार हेक्टर	770	22368
8	ओलिता खालील क्षेत्र (2004-05)			
	8.1 निव्वळ ओलित क्षेत्र	हजार हेक्टर	56	2943
	8.2 एकूण ओलित क्षेत्र	हजार हेक्टर	64	3665
9	महत्वाच्या पिकाखालील क्षेत्र (2005-06)		2004-05	
	9.1 तुणधान्ये	हजार हेक्टर	97	9309
	9.2 कडधान्ये	हजार हेक्टर	16	3432
	9.3 तेलबिया	हजार हेक्टर	51	3058*
	9.4 ऊस	हजार हेक्टर	0.04	N.A
	9.5 कापूस	हजार हेक्टर	23	2875
10	पजन्य (सरासरी)	मि.मी.		N.A
11	जमीन वाढती धारण क्षेत्र (1995-96)			
	11.1 क्षेत्र 2 हेक्टरपेक्षा कमी	शेअर हे	173	6693
	11.2 क्षेत्र 2 ते 10 हेक्टर	शेअर हे	113	11308
	11.3 क्षेत्र 10 हेक्टरपेक्षा जास्त	शेअर हे	7	1879
सहा	जलसिंचन पूर्ण झालेले पाटबंधारे प्रकल्प व त्यांखालील लाभक्षेत्र			
1	पाटे पाटबंधारे प्रकल्प	संख्या	1	32
	1.1 लाभक्षेत्र (निर्मात सिंचन क्षमता 30-6-06)	हजार हेक्टर	104	2331
2	मध्यम पाटबंधारे प्रकल्प	संख्या	2	183
	2.1 लाभक्षेत्र (निर्मात सिंचन क्षमता)	हजार हेक्टर	19	709

* अंदाजीत

जिल्हा सामाजिक व आर्थिक समालोचन सन 2006-07

दृष्टिक्षेपात अमरावती जिल्हा

अ.क्र.	नाव	परिमाण	जिल्हा	महाराष्ट्र
3	लघु पाटबंधारे प्रकल्प (राज्यक्षेत्र)	संख्या	3	2394
	3.1 लाभक्षेत्र	हजार हेक्टर	7	1056
4	सिंचन जिहिरीखाली मिणगारे क्षेत्र	हजार हेक्टर	31	846.61
सात	पशुसंवर्धन (पशुगणना -2003)			
1	एकूण पशुधन	हजार	1571	36504
2	गो जातीय	हजार	480	16033
3	महिषवर्गीय	हजार	116	6145
4	मेढ्या व शेळ्या	हजार	324	13778
5	कांबड्या व बदक	हजार	445	34534
आठ	सहकार क्षेत्र		(2006-07)	(2005-06)
1	सहकारी संस्था (2005-06)	संख्या	3044	192197
2	प्राथमिक कृषि सहकारी पतसंस्था	संख्या	646	21162
	2.1 सभासद संख्या	हजार	341	11987
	2.2 दिलेली कर्ज	लाख रु.	514	493267
	2.2 वेणे कर्ज	लाख रु.	124	900032
3	सहकारी दुग्धसंस्था	संख्या	419	26881
नऊ	बीज		(2006-07)	(2005-06)
1	बिछुतीकरण झालेली गावे	संख्या	2002	40351***
2	बीज पुरवठा केलेले कृषि पंप संघ	हजार		2653
3	क्रिजेचा व्यापार			59287
	3.1 घरगुती	दशलक्ष कि.ग्र.तास	197	13572
	3.2 वाणिज्यिक	दशलक्ष कि.ग्र.तास	35	4841
	3.3 औद्योगिक	दशलक्ष कि.ग्र.तास	96	25692
	3.4 कृषि	दशलक्ष कि.ग्र.तास	195	11694
	3.5 इतर	दशलक्ष कि.ग्र.तास	113	79
	3.6 एकूण (3.1 ते 3.5)	दशलक्ष कि.ग्र.तास	626	55278

*सिंचन विभागाच्या अहवाल 06-07 जिल्हास्तराचा विभाग

महावितरण, म.रा.वि.वि.क. मुंबई

जिल्हा सामाजिक व आर्थिक समालोचन सन 2006-07

दृष्टिक्षेपात अमरावती जिल्हा

अ.क्र.	नाव	परिमाण	जिल्हा	महाराष्ट्र
1	परिवहन व वळणवळण			
1	रेल्वे मार्गाची एकूण लांबी	कि.मी.	194.97	5910
2	रस्त्यांनी जोडलेली गावे			
2.1	बारपाही	संख्या	उ.ना.	38483
2.2	हंगामी	संख्या	उ.ना.	1397
3	रस्त्यांची लांबी (पृष्ठीकृत)		(2007अखेर)	(2006अखेर)
3.1	राष्ट्रीय महामार्ग (2006अखेर)	कि.मी.	57	4367
3.2	राज्य महामार्ग	कि.मी.	1447	33571
3.3	प्रमुख जिल्हामार्ग	कि.मी.	1306	48987
3.4	इतर गिरहामार्ग	कि.मी.	1204	45226
3.5	ग्रामीण रस्त /दुर रस्त	कि.मी.	3546	99279
3.6	एकूण (3.1 ते 3.5)	कि.मी.	7560	231430
अकरा	नोंदणीकृत कारखाने व राजगार			
1	नोंदणीकृत कारखाने (2005-06)	संख्या	597	35699*
2	नोंदणीकृत चालू कारखाने (त्यांतील कामगार)	संख्या	314	30385
3	साखर कारखाने (साखरेचे उत्पादन)	संख्या	4	142
4	सहकारी रून गिरण्या	हजार म. टन	-	5158
		संख्या	5	190
बारा	कर्मचारी गणना (1 जुलै 2005 रोजी भरलेली पदे)			
1	शासकीय	हजार	21	603
2	जिल्हा परिषदा	हजार	15	444
3	नगर परिषदा	हजार	2	569
4	महानगरपालिका	हजार	2	126

* महाराष्ट्राचा आर्थिक आकडेवारी 2006

जिल्हा सामाजिक व आर्थिक समालोचन सन 2006-07

दृष्टिक्षेपात अमरावती जिल्हा

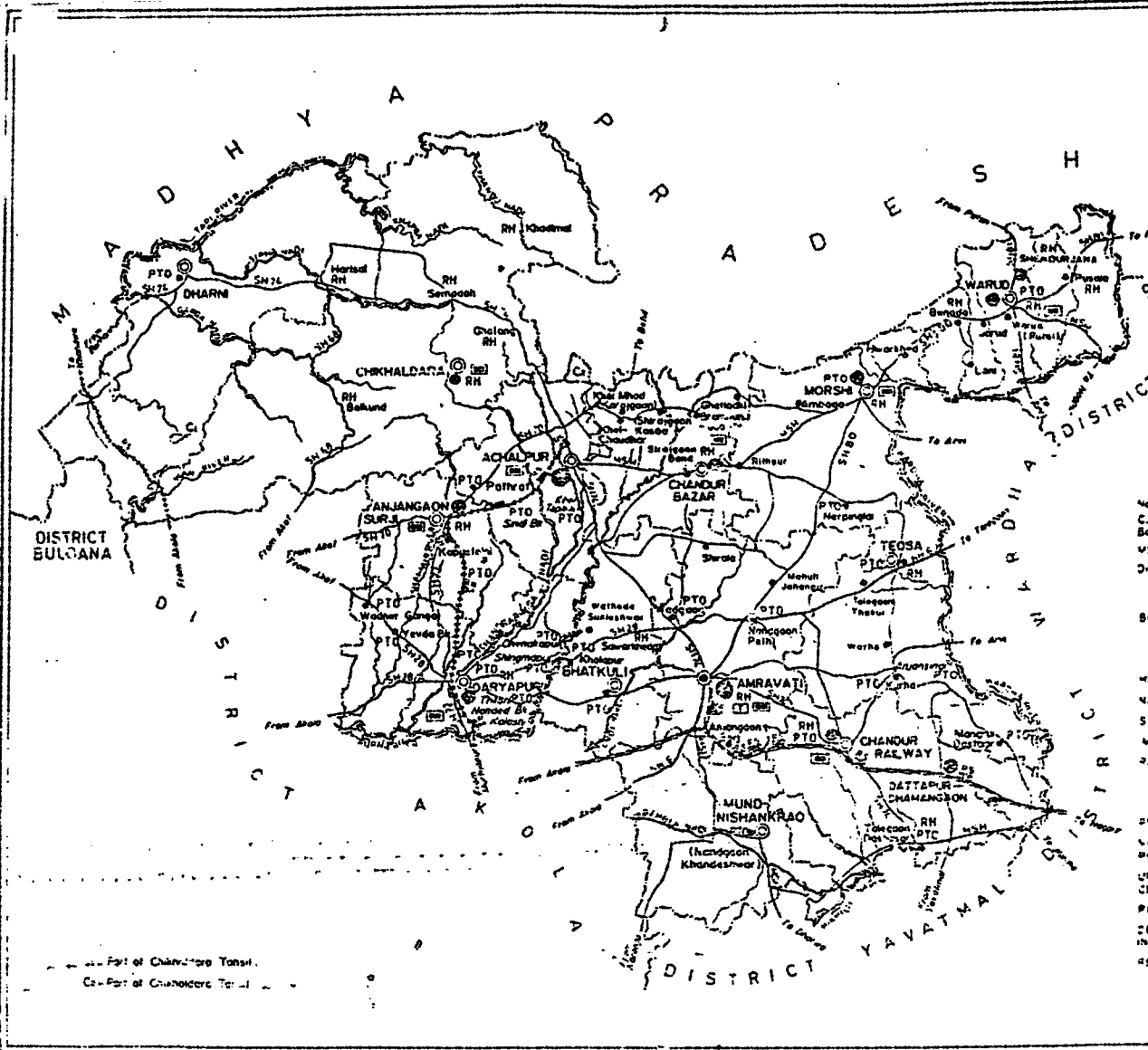
अ.क्र.	नाम	परिमाण	जिल्हा	महाराष्ट्र
1	2	3	4	5
तेज	शिक्षण क्षेत्र (2006-07 अंदाजित)			
1	प्राथमिक शिक्षण			
	1.1 एकूण शाळा	संख्या	1924	69330
	1.2 विद्यार्थी	हजार	295	11688
	1.3 शिक्षक	हजार	9	340
	1.4 प्रति शिक्षक विद्यार्थी	संख्या	33	34
2	माध्यमिक शिक्षण व उच्च माध्यमिक			
	2.1 एकूण शाळा	संख्या	643	20339
	2.2 विद्यार्थी	हजार	282	11063
	2.3 शिक्षक	हजार	6	291
	2.4 प्रति शिक्षक विद्यार्थी	संख्या	47	36
3	उच्च शिक्षण			
	3.1 संस्था	संख्या	85	1677
	3.2 एकूण विद्यार्थी	हजार	40	1149
4	तांत्रिक व व्यवसाय शिक्षण			
	4.1 व्यवसाय पदवी एकूण शिक्षण संस्था (प्रवेश क्षमता)	संख्या	7	312
		संख्या	1440	38179
	4.2 व्यवसाय पदविका एकूण शिक्षण संस्था (प्रवेश क्षमता)	संख्या	8	648
		संख्या	1520	73767
	4.3 शासकीय औद्योगिक प्रशिक्षण संस्था (प्रवेश क्षमता)	संख्या	16	369
		संख्या	2642	67240
	4.4 अशासकीय औद्योगिक प्रशिक्षण संस्था (प्रवेश क्षमता)	संख्या	3	191
		संख्या	464	23496
च/वा	(2006-07)			
1	रुग्णालये(2005)	संख्या	37	1047
2	पध्याखाने	संख्या	117	2072
3	प्राथमिक आरोग्य केंद्रे	संख्या	64	1809
4	प्राथमिक आरोग्य उपकेंद्रे	संख्या	330	N.A
5	प्राथमिक आरोग्य पथके	संख्या	0	177

जिल्हा सामाजिक व आर्थिक समालोचन सन 2006-07

दृष्टिक्षेपात अंपरावती जिल्हा

अ.क्र.	नाम	परिमाण	जिल्हा	महाराष्ट्र
1		2	4	5
पंधरा	आदिवासी कल्याणकारी योजना			
1	आदिवासी आक्रमशाळा	संख्या	54	1103
	(त्यांतील विद्यार्थी)	संख्या	18498	398090
सोळा	मागासवर्गीयांसाठी कल्याणकारी योजना			
2	मागासवर्गीयांसाठी वसतिगृहे	संख्या	15	271
	(त्यांतील विद्यार्थी)	संख्या	1340	22668
सतरा	सार्वजनिक वितरण व्यवस्था			
1	रास्त भावाची दुकाने	संख्या	1920	50083
2	पुरवितला एकूण साठा			
	2.1 गहू	हजार टन	57	131.66
	2.2 तांदूळ	हजार टन	40	119.49
3	शासकीय गोदामे	संख्या	23	1025
	(साठवण क्षमता)	हजार टन	16	588

MAHARASHTRA DISTRICT AMRAVATI



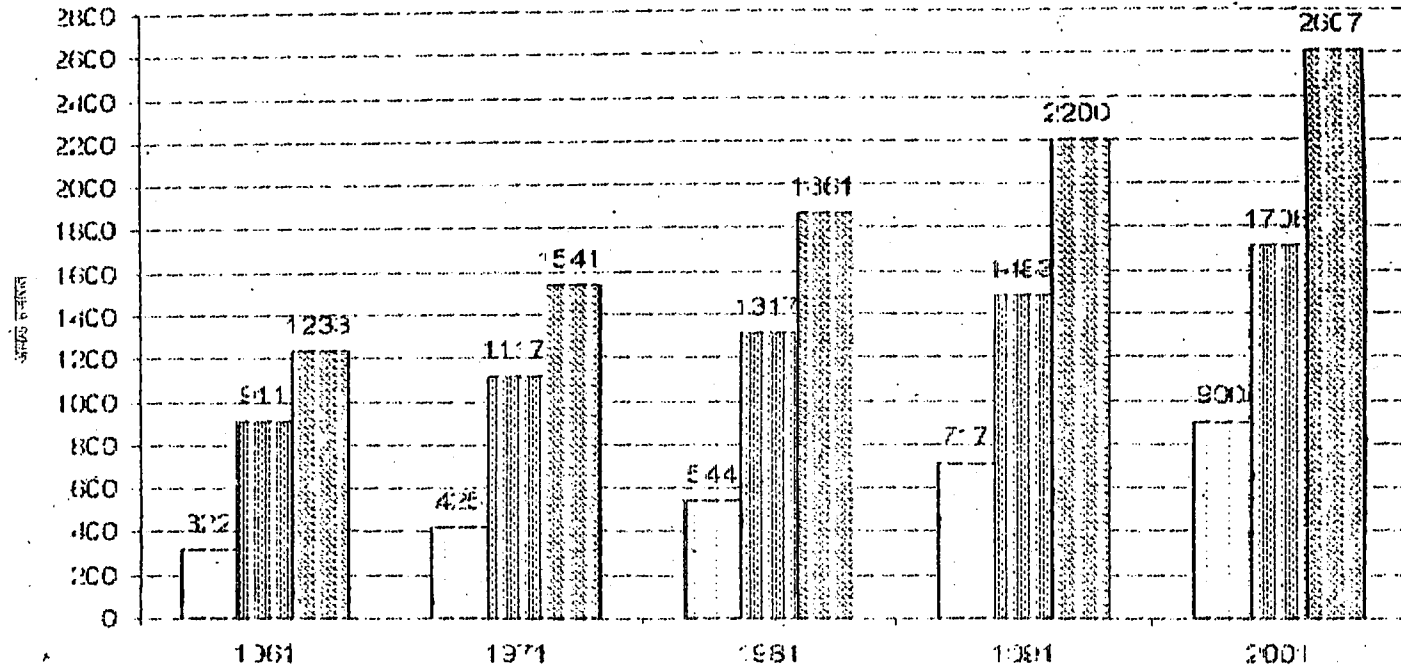
Note:-
 C.D. Block Boundary is Co-terminus with Taluk Boundary Excluding of Districtary Towns.
 U.S.H.-Major State Highway.
 District Headquarters is also the Taluk Headquarters

BOUNDARY, STATE.....	-----
" DISTRICT	-----
" TALUK	-----
HEADQUARTERS: DISTRICT, TALUK	⊙ ⊙
NATIONAL HIGHWAY	N.H.
STATE HIGHWAY	S.H.
IMPORTANT METALLED ROAD	---
RAILWAY LINE WITH STATION; BROAD GAUGE	⊞
" " " " METRE GAUGE	⊞
" " " " NARROW GAUGE	⊞
RIVER AND STREAM	~~~~~
VILLAGE HAVING 5000 AND ABOVE POPULATION WITH NAME	Am
URBAN AREA WITH POPULATION SIZE CLASS I, II, III AND IV	⊙ ⊙ ⊙ ⊙
POST AND TELEGRAPH OFFICE	PTO
DEGREE COLLEGE AND TECHNICAL INSTITUTION	⊞ ⊞
REST HOUSE	RH

--- Part of Chandrapur Taluk.
 --- Part of Buldana Taluk.

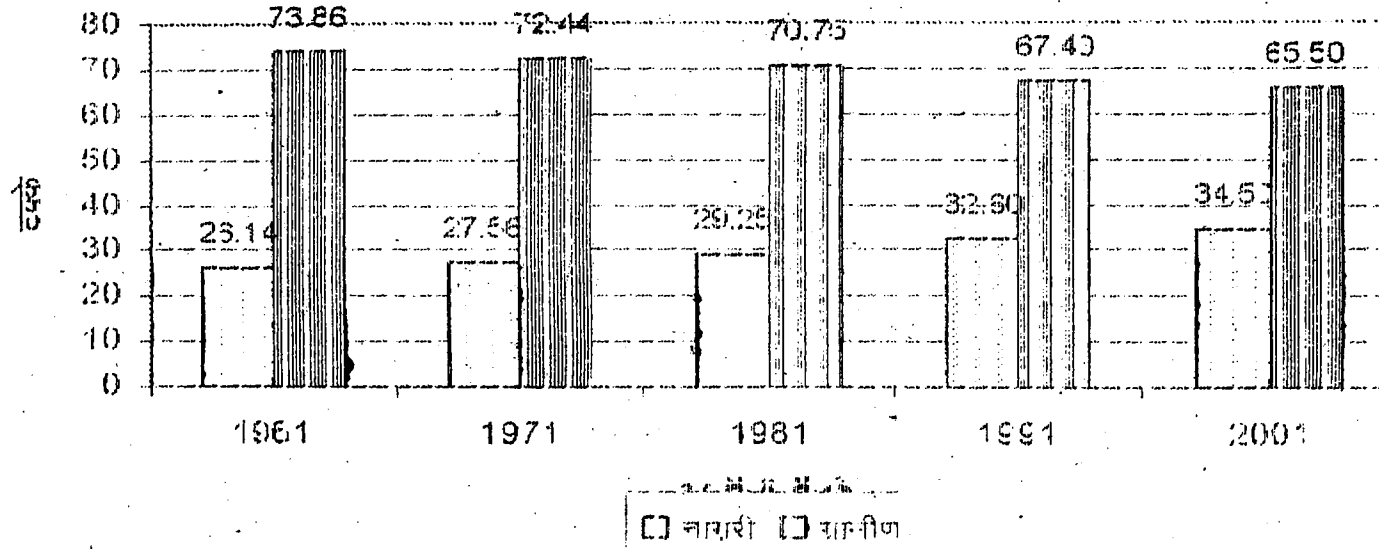
Based on Survey of India map with the permission of the Surveyor General of India

अ.रा.स. क्रमांक-1
 जिल्हाचे लिंग संख्या
 (जन गणना 2001)

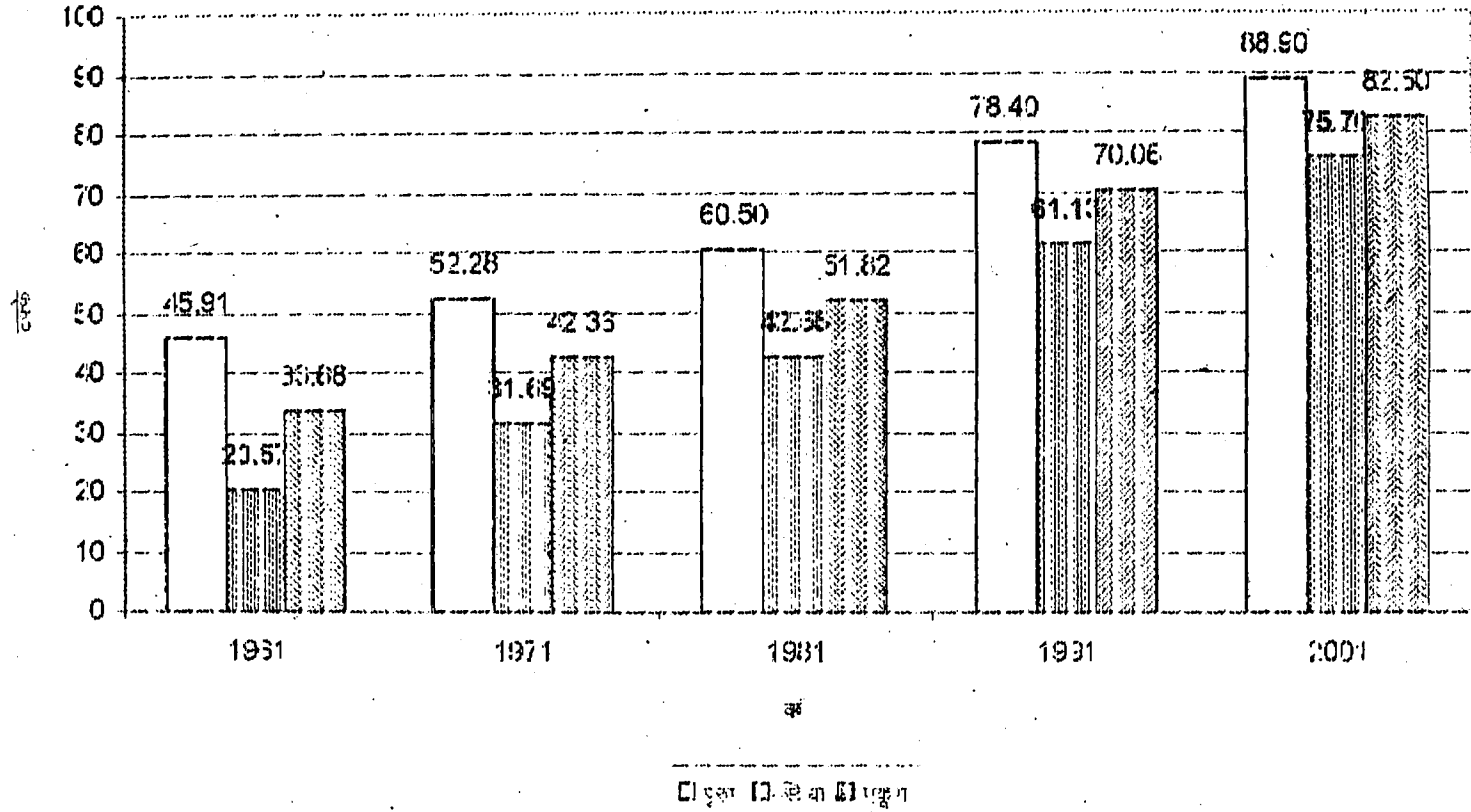


□ लिंग संख्या □ लिंग संख्या □ लिंग संख्या

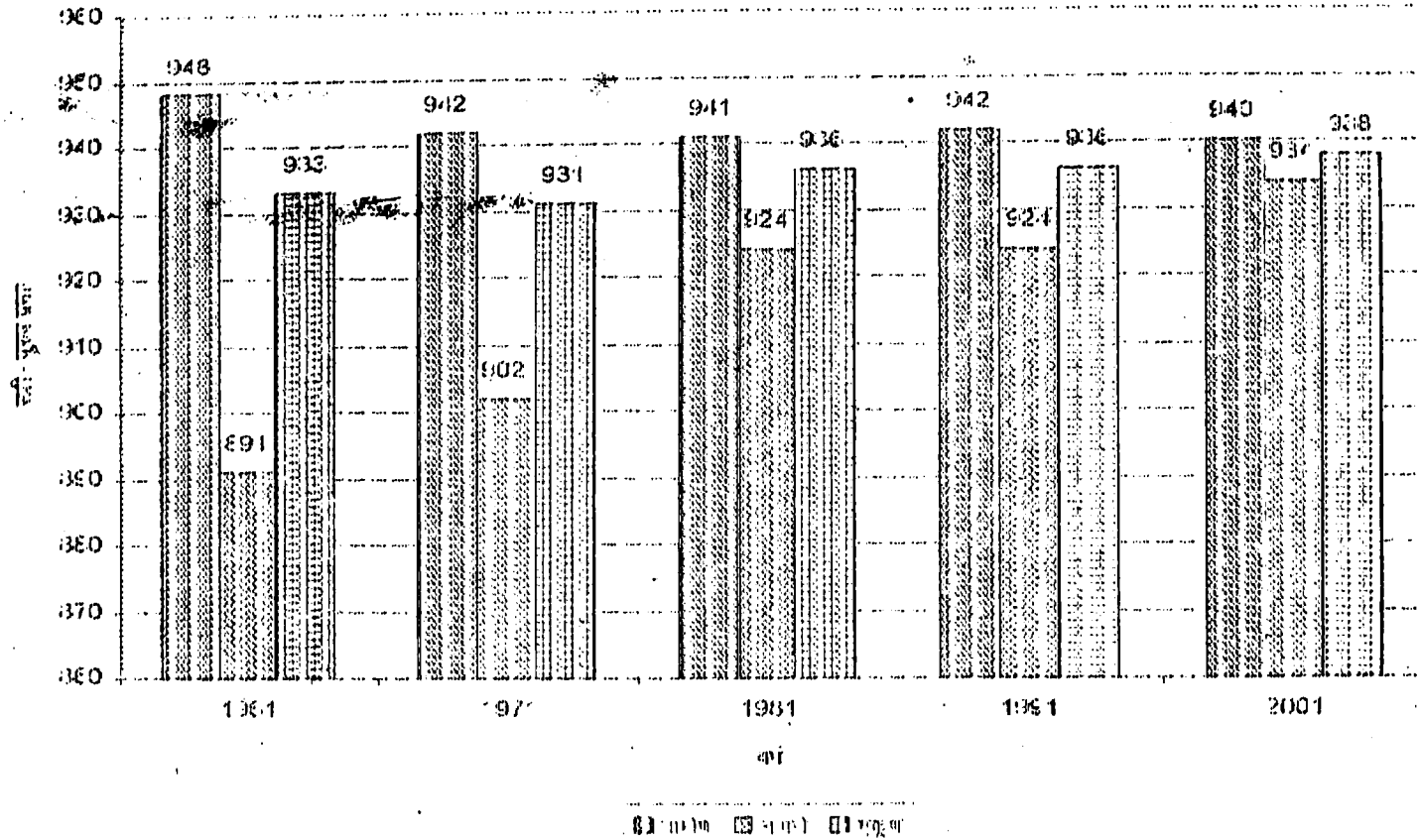
आलेख १५-१२
 विकसित नगरी व ग्रामीण लोकसंख्याचे प्रमाण
 (अनुसूचनानुसार)



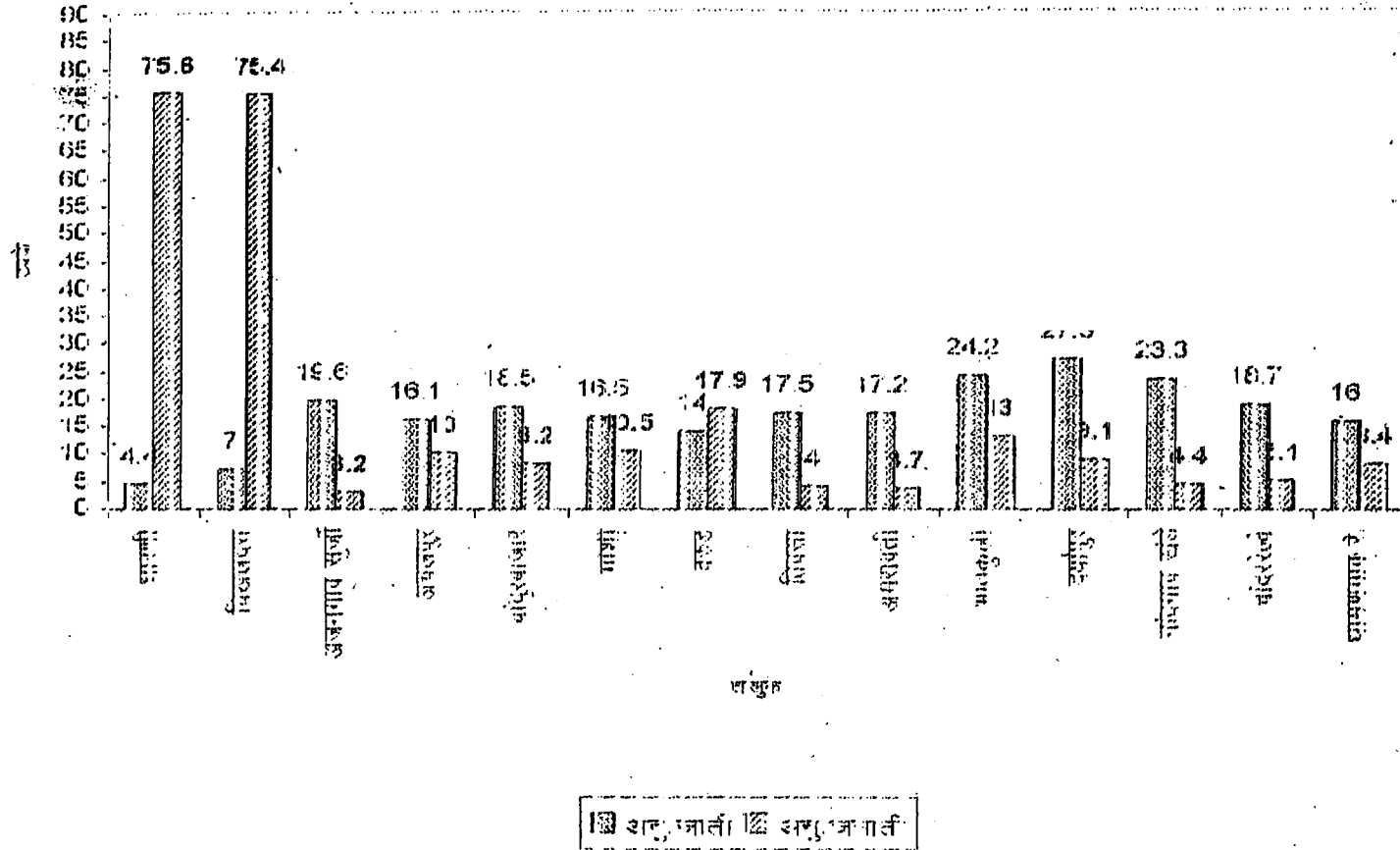
आरोह प्रमाण-3
 विश्वीय लक्ष्योपभाग
 (उत्पादनक्षम)



3-लेख प्रमाण
 1-लेखी 2-लेख प्रमाण
 3-लेखी प्रमाण



आरेख 3.3.1 -
 वि. ज. त. को अमृतसुरक्षा योजना / आर. ज. त. को अमृतसुरक्षा योजना द्वारा रकबा (करोड़ रुपया)
 (सं. 2001-02)



भाग - २

सांख्यिकी तथ्य

तक्ता क्रमांक-1.1

निवडक निर्देशक

जिल्हा:-अमरावती

संदर्भ कालावधी- 1960 ते 2007

अनु.	बाब	परिमाण	संदर्भ वर्ष							
			1960-61	1970-71	1980-81	1990-91	2000-01	2004-05	2005-06	2006-07
(1)	(2)	(3)	(4)	(5)	(6)	(7)	(8)	(9)	(10)	
एक	क्षेत्रफळ व लोकसंख्या :							2001	2001	2001
1-	क्षेत्रफळ	चौ.कि.मी.	12212	12212	12212	12212	12212	12212	12212	12212
2-	गावे	संख्या	1968	1978	1999	1996	2002	2002	2002	2002
3	शहरे	संख्या	13	13	12	11	11	11	11	11
4	एकूण लोकसंख्या	हजार	1233	1542	1861	2200	2607	2607	2607	2607
5	शहरी लोकसंख्येचे प्रमाण	टक्के	26.14	27.56	29.25	32.60	34.50	34.50	34.50	34.50
6	घनता (लोकसंख्या प्रति चौ.कि.मी.)	संख्या	101	126	152	180	214	214	214	214
7	स्त्रिया प्रतिएक हजार पुरुष	संख्या	933	931	936	936	938	938	938	938
दोन	साक्षरतेचे प्रमाण							2001	2001	2001
1-	पुरुष	टक्के	45.91	52.28	60.50	78.40	88.90	88.90	88.90	88.90
2	स्त्रिया	टक्के	20.57	31.69	42.55	61.13	75.70	75.70	75.70	75.70
3	एकूण	टक्के	33.68	42.36	51.92	70.06	82.50	82.50	82.50	82.50
4	ग्रामीण	टक्के	29.47	38.02	47.71	64.99	79.20	79.20	79.20	79.20
5	नागरी	टक्के	45.58	53.75	61.78	80.35	88.80	88.80	88.80	88.80
तीन	स्थानिक स्वराज्य संस्था									
1-	महानगरपालिका	संख्या	-	-	-	1	1	1	1	1
2	नगरपरिषदा	संख्या	13	13	13	10	10	10	10	10
3	कटक मंडळे	संख्या	-	-	-	-	-	-	-	-
4	पंचायत समित्या	संख्या	13	13	13	13	14	14	14	14
5	ग्राम पंचायती	संख्या	724	737	803	813	834	842	842	842
चार	क्षेत्रवार जिल्हा व दरडोई उत्पन्न (चालू किंमतीनुसार)									
1	निव्वळ जिल्हा उत्पन्न	कोटी रु	उ.ना	उ.ना	उ.ना	उ.ना	उ.ना	5998	6779	उ.ना
2	निव्वळ दरडोई उत्पन्न	रुपये	उ.ना	उ.ना	उ.ना	उ.ना	उ.ना	21830	24322	उ.ना
3	राज्याच्या उत्पन्नात जिल्हाचा हिस्सा	टक्के	उ.ना	उ.ना	उ.ना	उ.ना	उ.ना	1.77	1.76	उ.ना
पाच	कृषि व सिंचन							(00-01)	(04-05)	
1	जंगलव्याप्त क्षेत्र	शंभर हेक्टर	3440	3850	3760	3320	3171	3424		
2	लागवडीलायक क्षेत्र	"	7220	7590	7330	7940	8059	7838		

*अस्थायी @प्रारंभिक

कृषि विषयक 2004-05 ची माहिती अस्थायी आहे

तक्ता क्रमांक-1.1

निवडक निर्देशक

जिल्हा-अमरावती

संदर्भ कालावधी- 1960 ते 2007

अनु.	व्याज	परिमाण	संदर्भ वर्ष							
			1960-61	1970-71	1980-81	1990-91	2000-01	2004-05	2005-06	2006-07
(1)	(2)	(3)	(4)	(5)	(6)	(7)	(8)	(9)	(10)	
3	पिकांखालील एकूण क्षेत्र									
3.1	तृणधान्ये	शंभर हेक्टर	उ.ना	उ.ना	2554	2333	115	977	उ.ना.	उ.ना.
3.2	कडधान्ये	"	उ.ना	उ.ना	797	1905	52	1570	उ.ना.	उ.ना.
3.3	तेलबिद्या	"	उ.ना	उ.ना	90	734	205	507	उ.ना.	उ.ना.
3.4	ऊस	"					44	0.04	उ.ना.	उ.ना.
3.5	कापूस	"	3380	3680	3530	3730	14	233	उ.ना.	उ.ना.
4	पिकांखालील निव्वळ क्षेत्र	"	उ.ना	उ.ना	7219	7558	7533	6319	उ.ना.	उ.ना.
5	दुसोटा क्षेत्राचे निव्वळ परतलेल्या क्षेत्राशी प्रमाण	टक्के	0.66	0.41	N.A	3.46	26.96	21.93	उ.ना.	उ.ना.
6	सिंचनाखालील स्थूल क्षेत्र	शंभर हेक्टर	70	150	390	580	940	638	उ.ना.	उ.ना.
7	सिंचनाखालील स्थूल क्षेत्राचे एकूण पिकांखालील स्थूल क्षेत्राशी प्रमाण	टक्के	0.99	2	6	4.39	9.83	7.44	उ.ना.	उ.ना.
8	निव्वळ सिंचन क्षेत्र	शंभर हेक्टर	70	140	280	293	780	564	उ.ना.	उ.ना.
9	कालव्यांदारे सिंचित क्षेत्र	"			10	27	63	52	उ.ना.	उ.ना.
10	विदिरीद्वारे सिंचित क्षेत्र	"	70	150	260	291	717	513	उ.ना.	उ.ना.
11	इतर साधनांनी सिंचित क्षेत्र	"								
सहा	दुर्ग जवळगारे (दुर्ग राखणे)		1972	1977	1982	1987	1992	1997	2003	
1	लाकडो नागर	हजार	38	43	40	45	50	30	26	
2	लांबडो नागर	हजार	16	19	21	29	33	22	26	
3	बेलगाड्या	हजार	-	57	54	51	50	51	85	
4	ट्रॅक्टर	हजार		उ.ना	1	1	1	2	3	
5	सिंचनाकरिता तेलीवर चालणारे पंप	हजार	1	2	2	1	1	1	1	
6	सिंचनाकरिता विद्युत्पंप	हजार	9	21	26	34	33	30	22	
7	उसाचे चरक									
7.1	शक्तीवर चालणारे	संख्या	33	61	41	53	79	25	167	
7.2	बेलाच्या मदतीने	संख्या	70	45	38	28	53	7		

तक्ता क्रमांक-1.1

निवडक निर्देशक

जिल्हा:-अमरावती

संदर्भ कालावधी- 1960 ते 2007

अनु.	बाब	परिमाण	संदर्भ वर्ष							
			1960-61	1970-71	1980-81	1990-91	2000-01	2004-05	2005-06	2006-07
(1)	(2)	(3)	(4)	(5)	(6)	(7)	(8)	(9)	(10)	
	पशुधन (पशुगणना)		1972	1977	1982	1987	1992	1997	2003	
1	एकूण पशुधन	हजार	780	960	974	1076	1092	1086	1571	
2	दुभत्या गायी	---	64	68	74	77	76	91	75	
3	दुभत्या म्हशी	---	22	30	29	32	36	43	39	
4	शेंळ्या व मेंढ्या	---	186	280	285	320	319	345	324	
5	कोबड्या व तारसम पक्षी	---	185	300	268	292	311	327	445	
आठ	मत्स्य व्यवसाय									
1	एकूण मत्स्य उत्पादन	मे. टन	उ.ना	उ.ना	उ.ना	1450	3705	3915	4293	3912
2	मच्छीमार सहकारी संस्था	संख्या	उ.ना	उ.ना	उ.ना	उ.ना	66	71	74	74
3	संस्थातील सभासद	संख्या	उ.ना	उ.ना	उ.ना	उ.ना	उ.ना	2911	3041	3041
नऊ	सहकार क्षेत्र									
1	संस्था									
1.1	कृषि पतसंस्था	संख्या	715	668	667	683	681	680	680	684
1.2	बिगर कृषि पतसंस्था	संख्या	140	292	339	305	357	383	383	646
1.3	उत्पादक संस्था	संख्या	उ.ना	उ.ना	295	433	570	542	542	853
1.4	पणन संस्था	संख्या	उ.ना	उ.ना	उ.ना	19	18	30	30	21
1.5	सामाजिक सेवा संस्था	संख्या	उ.ना	उ.ना	उ.ना	702	776	1032	1032	841
2	सभासद									
2.1	कृषि पतसंस्था	संख्या(000)	41	126	224	268	310	321	321	341
2.2	बिगर कृषि पतसंस्था	संख्या(000)	2	17	36	78	155	189	189	217
2.3	उत्पादक संस्था	संख्या(000)	उ.ना	उ.ना	उ.ना	65	127	94	94	
2.4	पणन संस्था	संख्या(000)	उ.ना	उ.ना	उ.ना	34	40	40	40	42
2.5	सामाजिक सेवा संस्था	संख्या(000)	उ.ना	उ.ना	उ.ना	94	104	58	58	
3	खेळते भांडवल									
3.1	कृषि पतसंस्था	लाख रुपये	184	2276	2253	11215	19788	21520	21520	
3.2	बिगर कृषि पतसंस्था	लाख रुपये	0.27	160	578	2100	48331	71241	71241	82291
3.3	उत्पादक संस्था	लाख रुपये	उ.ना	उ.ना	उ.ना	2131	1039	1652	1652	
3.4	पणन संस्था	लाख रुपये	उ.ना	उ.ना	उ.ना	730	886	686	686	711
3.5	सामाजिक सेवा संस्था	लाख रुपये	उ.ना	उ.ना	उ.ना	997	1292	-	-	-

तक्ता क्रमांक-1.1

निवडक निदेशक

जिल्हा:-अमरावती

संदर्भ कालावधी- 1960 ते 2007

अनु.	वर्ग	परिमाण	संदर्भ वर्ष							
			1960-61	1970-71	1980-81	1990-91	2000-01	2004-05	2005-06	2006-07
(1)	(2)	(3)	(4)	(5)	(6)	(7)	(8)	(9)	(10)	
4	वित्तलेली कर्जे									
4.1	शेती पतसंस्था	लाख रुपये	145	1582	782	1234	4282	1589	1589	5142
4.2	बिगर शेती पतसंस्था	लाख रुपये	उ.ना	उ.ना	उ.ना	उ.ना	1757	16934	16934	13738
4.3	उत्पादक संस्था	लाख रुपये	उ.ना	उ.ना	उ.ना	उ.ना	उ.ना	उ.ना	उ.ना	उ.ना
4.4	पंपन संस्था	लाख रुपये	उ.ना	उ.ना	उ.ना	उ.ना	उ.ना	उ.ना	उ.ना	उ.ना
4.5	सामाजिक सेवा संस्था	लाख रुपये	उ.ना	उ.ना	उ.ना	उ.ना	उ.ना	उ.ना	उ.ना	उ.ना
वहा	विजेचा वापर									
1	घरगुती	एकर कि.मी. वाय	4133	9053	16467	93593	203466	200530	202590	196760
2	वाणिज्यिक	एकर कि.मी. वाय	1031	उ.ना	7174	16892	113654	34530	35210	34780
3	औद्योगिक	एकर कि.मी. वाय	15958	उ.ना	18406	50802	86763	45470	80770	85760
4	कृषि	एकर कि.मी. वाय	-	उ.ना	5545	17319	242828	274400	186200	195160
5	इतर	एकर कि.मी. वाय	5078	उ.ना	3358	19303	16985	147210	112150	113310
6	एकूण	एकर कि.मी. वाय	26200	77110	50950	197909	663696	762140	616920	625770
7	विद्युतीकरण झालेली गावे	संख्या	146	714	1514	1996	1996	1996	1996	2002
अकरा	वाहतूक व दळणवळण									
1	रस्त्यांची एकूण लांबी	कि.मी.	1225	1944	2663	4800	7602	9279	9337	7560
2	दर 100 चौ.कि.मी. क्षेत्रामागे रस्त्यांची लांबी	कि.मी.	10	16	27	46	62	76	76	57
3	दरलाख लोकसंख्ये मागे रस्त्यांची लांबी	कि.मी.	99	125	218	304	292	356	358	290
4	एकूण मालवाहतूक वाहने	संख्या	उ.ना	उ.ना	उ.ना	उ.ना	उ.ना	16732	17606	18815
5	एकूण प्रवासी वाहने	संख्या	उ.ना	उ.ना	उ.ना	उ.ना	उ.ना	13546	14732	15784
6	रेल्वे मार्गांची एकूण लांबी	कि.मी.	195	195	195	195	195	195	195	195
7	डाक कार्यालये	संख्या	258	314	424	433	452	458	456	456
8	तार कार्यालये	संख्या	22	22	30	102	102	2*	2*	2*
9	दूरध्वनी	संख्या	799	2027	4107	7418	62436	89246	93103	99300
बारा	मोठ्याकारखाने व पोस्टां									
1	चालू कारखाने	संख्या	86	98	113	277	312	293	303	314
2	कारखान्यांची दैनिक उपस्थिती	संख्या	7238	7082	9073	8713	7930	6518	6522	6517
			*तार पास्ट ऑफिस माफत दण्यात येत त्यामुळे त्याचा सख्या दण्यात आला नाही त्यामुळे तार बराच संख्या कमी पडते							

तक्ता क्रमांक-1.1

निवडक निदेशक

जिल्हा: अमरावती

संदर्भ कालावधी- 1960 ते 2007

अनु.	बाब	परिमाण	संदर्भ वर्ष							
			1960-61	1970-71	1980-81	1990-91	2000-01	2004-05	2005-06	2006-07
(1)	(2)	(3)	(4)	(5)	(6)	(7)	(8)	(9)	(10)	
शिक्षण										
1	प्राथमिक		2002-03							
1.1	संस्था	संख्या	1147	1402	1519	1672	1880	1901	उ.ना.	1924
1.2	विद्यार्थी	हजारत	125	187	253	308	323	314	उ.ना.	295
1.3	शिक्षक	हजारत	4	6	7	7	9	9	उ.ना.	9
1.4	प्रति शिक्षक विद्यार्थी	संख्या	28	29	37	41	37	36	उ.ना.	33
2	माध्यमिक व उच्च माध्यमिक									
2.1	संस्था	संख्या	उ.ना.	उ.ना.	227	404	501	556	उ.ना.	643
2.2	विद्यार्थी	हजारत	उ.ना.	उ.ना.	109	199	253	266	उ.ना.	282
2.3	शिक्षक	हजारत	उ.ना.	उ.ना.	4	6	7	8	उ.ना.	6
2.4	प्रति शिक्षक विद्यार्थी	संख्या	उ.ना.	उ.ना.	30	33	35	35	उ.ना.	47
3	पहाविद्यालये									
3.1	संस्था	संख्या	उ.ना.	उ.ना.	उ.ना.	25	35	37	उ.ना.	95
3.2	विद्यार्थी	हजारत	उ.ना.	उ.ना.	उ.ना.	32	15	18	उ.ना.	40
3.3	शिक्षक	संख्या	उ.ना.	उ.ना.	उ.ना.	1018	368	369	उ.ना.	1268
3.4	प्रति शिक्षक विद्यार्थी	संख्या	उ.ना.	उ.ना.	उ.ना.	31	41	49	उ.ना.	31
घोडा सार्वजनिक आरोग्य										
1	दवाखाने	संख्या	127	141	167	178	125	113	109	117
2	इम्प्लांटवे	संख्या	13	21	28	28	43	37	37	37
3	प्राथमिक आरोग्य केंद्रे	संख्या	14	14	21	54	58	64	64	64
4	प्राथमिक आरोग्य उपकेंद्रे	संख्या	-	-	-	-	-	330	330	330
5	खाटा	संख्या	761	871	1259	1472	1682	1581	1656	1656
6	दर लाख लोकसंख्यामागे खाटा	संख्या	49	56	81	79	65	61	64	64
पथरी संकीर्ण										
1	बँक शाखा	संख्या	25	49	76	145	148	147	141	141
2	दूरदर्शन केबल चालक	संख्या	उ.ना.	उ.ना.	उ.ना.	उ.ना.	उ.ना.	276	238	251
3	दूरदर्शन केबल धारक	संख्या	उ.ना.	उ.ना.	उ.ना.	उ.ना.	उ.ना.	31467	36415	37420
4	मान्य गंग संयंत्रे	संख्या	उ.ना.	उ.ना.	उ.ना.	उ.ना.	उ.ना.	191	उ.ना.	उ.ना.

आधार :- जिल्हा सांख्यिकी कार्यालय, अमरावती

तक्ता क्रमांक - 2.1
लोकसंख्या विषयक निवडक आकडेवारी

जिल्हा - अमरावती

संदर्भ वर्ष : जनगणना 2001

अ. क्र.	गाव/ तहसील	ग्रामीण/ नागरी	क्षेत्र चौ. कि.मी.	लोकसंख्या			कुटुंबांची संख्या	लोकसंख्येची घनता	स्त्री-पुरुष प्रमाण
				एकूण	पुरुष	स्त्रिया			
(1)	(2)	(3)	(4)	(5)	(6)	(7)	(8)	(9)	(10)
1	भारणी	एकूण	1463	147086	74967	72119	26132	101	962
		ग्रामीण	1463	147086	74967	72119	26132	101	962
		नागरी							
2	चिखलदरा	एकूण	2508	95561	48948	46613	17051	38	952
		ग्रामीण	2503	90850	46161	44689	16191	36	968
		नागरी	5	4711	2787	1924	860	942	690
3	अंजनगाव सु	एकूण	521	150384	77857	72527	29878	521	932
		ग्रामीण	518	99214	51244	47970	21028	518	936
		नागरी	3	51170	26613	24557	8850	3	923
4	अचलपूर	एकूण	638	252513	130686	121827	48071	396	932
		ग्रामीण	622	145197	74999	70198	29927	233	936
		नागरी	16	107316	55687	51629	18144	8707	927
5	बांदूरबाजार	एकूण	695	190179	98448	91731	38689	274	932
		ग्रामीण	693	172544	89463	83081	35619	249	929
		नागरी	2	17635	8985	8650	3070	8818	963
6	मोर्शी	एकूण	810	170891	88147	82744	35992	211	939
		ग्रामीण	804	137284	70914	66370	29150	171	936
		नागरी	6	33607	17233	16374	6842	5601	950
7	वरुड	एकूण	745	211113	108940	102173	44533	283	938
		ग्रामीण	742	149025	77083	71942	32203	201	933
		नागरी	3	62088	31857	30231	12330	20696	949
8	तिवसा	एकूण	570	98071	50613	47458	21454	172	938
		ग्रामीण	570	98071	50613	47458	21454	172	938
		नागरी							

तपता क्रमांक - 2.1
लोकसंख्या विषयक निवडक आकडेवारी

जिल्हा - अमरावती

संदर्भ वर्ष : जनगणना 2001

अ. क्र.	बाळ/ तहसील	ग्रामीण/ नागरी	क्षेत्र चौ.कि.मी.	लोकसंख्या			कुटुंबाची संख्या	लोकसंख्येची घनता	सी.पु.स. प्रमाण
				एकूण	पुरुष	स्त्रिया			
(1)	(2)	(3)	(4)	(5)	(6)	(7)	(8)	(9)	
9	अमरावती	एकूण	896	678192	351067	327125	131324	757	932
		ग्रामीण	775	128682	66820	61862	26667	166	926
		नागरी	121	549510	284247	265263	104657	4541	933
10	भातकली	एकूण	580	108623	55773	52850	23168	187	948
		ग्रामीण	580	108623	55773	52850	23168	187	948
		नागरी							
11	दर्यापूर	एकूण	777	162230	83633	78597	34148	209	940
		ग्रामीण	773	127833	65875	61958	27630	165	941
		नागरी	4	34397	17758	16639	6518	8599	937
12	नांदगाव खं.	एकूण	783	124604	64148	60456	27763	159	942
		ग्रामीण	783	124604	64148	60456	27763	159	942
		नागरी							
13	घांदूर रेल्वे	एकूण	531	90645	46825	43820	20164	171	936
		ग्रामीण	528	72926	37691	35235	16539	138	935
		नागरी	3	17719	9134	8585	3625	5906	940
14	धामणगाव रे	एकूण	613	127068	65562	61506	27863	207	938
		ग्रामीण	610	105642	54636	51006	23547	173	934
		नागरी	3	21426	10926	10500	4316	7142	961
एकूण जिल्हा	एकूण	एकूण	12210	2607160	1345614	1261546	526230	214	938
		ग्रामीण	12045	1707581	880387	827194	357018	142	940
		नागरी	165	899579	465227	434352	169212	5452	934

तक्ता क्रमांक - 2.1
लोकसंख्या विषयक निवडक आकडेवारी

जिल्हा - अमरावती

संदर्भ वर्ष : जनगणना 2001

अ. क्र.	बाब/ तहसील	ग्रामीण/ नागरी	गावांची संख्या	शहरांची संख्या	साक्षरता (%)			नगासंश्लेष लोकसंख्या (%)		प्रक्षेपित लोकसंख्या (1 मार्च 2006)
					एकूण	पुरुष	स्त्रिया	अनुसूचित जाती	अनुसूचित जमाती	
(1)	(2)	(3)	(4)	(5)	(6)	(7)	(8)	(9)	(10)	
1	धारणी	एकूण	156	0	62.20	74.60	49.30	4.40	75.60	160552
		ग्रामीण			62.20	74.60	49.30	4.40	75.60	
		नागरी								
2	चिखलदरा	एकूण	197	1	65.80	78.40	52.50	7.00	75.40	102741
		ग्रामीण			64.30	77.20	51.00	6.60	78.60	
		नागरी			90.40	94.80	83.60	13.70	13.90	
3	अंजनगाव सु	एकूण	127	1	84.60	90.20	78.50	19.60	3.20	154564
		ग्रामीण			84.30	90.90	77.20	24.80	4.10	
		नागरी			85.10	88.90	81.00	9.30	1.50	
4	अद्यतपूर	एकूण	170	1	83.20	89.20	76.80	16.10	10.00	265466
		ग्रामीण			80.10	87.30	72.40	19.70	13.90	
		नागरी			87.30	91.70	82.60	11.20	4.70	
5	घांदूरबाजार	एकूण	170	1	82.80	88.90	76.30	18.50	8.20	198084
		ग्रामीण			82.10	88.40	75.40	19.00	8.90	
		नागरी			89.60	93.70	85.20	14.40	1.40	
6	मोशी	एकूण	166	1	83.70	89.80	77.20	16.50	10.50	172601
		ग्रामीण			82.60	89.00	75.80	18.00	11.70	
		नागरी			88.10	92.90	83.00	10.10	5.90	
7	वरुड	एकूण	140	2	80.60	86.60	74.30	14.00	14.90	218758
		ग्रामीण			78.20	84.80	71.10	15.60	17.90	
		नागरी			86.50	91.00	81.70	10.10	7.70	
8	तिवसा	एकूण	94	0	83.40	90.00	76.40	17.50	4.00	83606
		ग्रामीण			83.40	90.00	76.40	17.50	4.00	
		नागरी								

तक्ता क्रमांक - 2.1
लोकसंख्या विषयक निवडक आकडेवारी

जिल्हा - अमरावती

संदर्भ वर्ष : जनगणना 2001

अ. क्र.	बाब/ तहसील	ग्रामीण/ नागरी	गावांची संख्या	शहरांची संख्या	साक्षरता (%)			मागासपंजीय लोकसंख्या (%)		प्रक्षेपित लोकसंख्या (1 मार्च 2006)
					एकूण	पुरुष	स्त्रिया	अनुसूचित जाती	अनुसूचित जमाती	
(1)	(2)	(3)	(4)	(5)	(6)	(7)	(8)	(9)	(10)	(11)
9	अमरावती	एकूण	130	1	89.20	92.60	83.50	17.20	3.70	735752
		ग्रामीण			81.80	88.30	74.80	23.50	6.00	
		नागरी			89.70	93.60	85.50	15.70	3.10	
10	भातकुली	एकूण	137	0	83.00	90.20	75.40	24.20	13.00	108723
		ग्रामीण			83.00	90.20	75.40	24.20	13.00	
		नागरी								
11	दर्यापूर	एकूण	150	1	84.10	91.00	76.70	27.30	9.10	167145
		ग्रामीण			82.80	90.30	74.70	29.40	10.30	
		नागरी			89.00	93.30	84.30	19.50	4.50	
12	नांदगाव खं.	एकूण	161	0	81.30	88.50	73.70	23.30	4.40	128102
		ग्रामीण			81.30	88.50	73.70	23.30	4.40	
		नागरी								
13	छादूर रेल्वे	एकूण	92	1	80.70	88.00	72.90	18.70	5.10	101046
		ग्रामीण			79.10	86.70	70.90	20.00	5.30	
		नागरी			87.30	93.30	81.10	13.20	4.00	
14	शामणगाव रे	एकूण	112	1	82.00	88.40	75.10	16.00	8.40	142027
		ग्रामीण			80.60	87.40	73.30	16.20	8.90	
		नागरी			88.60	93.60	83.40	15.50	5.80	
एकूण जिल्हा	एकूण	एकूण	2002	11	82.50	88.90	75.70	17.10	13.70	2739167
		ग्रामीण	0	0.0	79.20	86.80	71.10	18.60	18.90	
		नागरी	0	0.0	88.80	92.90	84.40	14.50	3.80	

आधार - भारताची जनगणना 2001

टीप:- गावाची संख्या आबाद गावे व ओसाड गावे धरून दिलेली आहे.

जनगणना- 1991 वरून क्षेत्रफळ चौ कि. मी मध्ये दिलेले आहे परन्तु एकूण बॅरीज जुळणार नाही.

तक्ता क्रमांक - 2.2
लोकसंख्या आणि वृद्धीदर

जिल्हा-अमरावती

संदर्भ वर्ष : 1951-2011

जनगणना वर्ष	ग्रामीण/ नागरी	लोकसंख्या			दशवर्षिक वृद्धीदर	वार्षिक चक्रवाह वृद्धीदर
		एकूण	पुरुष	स्त्रिया		
(1)	(2)	(3)	(4)	(5)	(6)	(7)
1951	एकूण	1031160	526593	504567	-	-
	ग्रामीण	748221	379479	368742	-	-
	नागरी	282939	147114	135825	-	-
1961	एकूण	1232780	637861	594919	19.55	1.79
	ग्रामीण	910586	467487	443099	21.70	1.96
	नागरी	322194	170374	151820	13.87	1.30
1971	एकूण	1541209	798073	743136	25.02	2.01
	ग्रामीण	1116526	574806	541720	22.62	2.00
	नागरी	424683	223267	201416	31.81	2.03
1981	एकूण	1861410	961564	899846	20.78	1.97
	ग्रामीण	1316911	678517	638394	17.95	1.88
	नागरी	544499	283047	261452	28.21	2.18
1991	एकूण	2200057	1136314	1063743	18.19	1.89
	ग्रामीण	1482928	763514	719414	12.61	1.71
	नागरी	717129	372800	344329	31.70	2.33
2001	एकूण	2607160	1345614	1261546	18.50	1.86
	ग्रामीण	1707581	880387	827194	15.15	1.65
	नागरी	899579	465227	434352	25.44	2.31
2011 प्रक्षेपित	एकूण	3094712	1597347	1497365	18.70	1.83
	ग्रामीण	1966280	1013766	952514	15.15	1.61
	नागरी	1128432	583581	544851	25.44	2.31

आधार - भारताची जनगणना.

तक्ता क्रमांक - 2.3

शहरांची वर्गवारी आणि त्यांची लोकसंख्या

जिल्हा : अमरावती

सर्वेक्षण वर्ष : 2001

अ. क्र.	शहराचे नाव	शहराचे वर्गीकरण	लोकसंख्या			लोकसंख्या - चाळीचा दशवार्षिक वृद्धीदर
			एकूण	पुरुष	स्त्रिया	
(1)	(2)	(3)	(4)	(5)	(6)	(7)
1	दिब्रलदरा	क वर्ग न.पा.	4711	2787	1924	52.90
2	अंजनगाव सु	क वर्ग न.पा.	51170	26613	24557	22.79
3	अचलपूर	क वर्ग न.पा.	107316	55687	51629	11.52
4	चांदूरबाजार	ब वर्ग न.पा.	17635	8985	8650	19.72
5	मोशी	क वर्ग न.पा.	33607	17233	16374	17.63
6	वरुड	क वर्ग न.पा.	41005	20944	20061	52.64
7	सोडुरजना घाट	क वर्ग न.पा.	21083	10913	10170	9.36
8	अमरावती	ब वर्ग म.न.पा.	549510	284247	265263	30.35
9	दधीपूर	क वर्ग न.पा.	34397	17758	16639	12.42
10	चांदूर रेल्वे	क वर्ग न.पा.	17719	9134	8585	24.76
11	धामणगाव रे	क वर्ग न.पा.	21426	10926	10500	5.40
एकूण नागरी			899579	465227	434352	25.44

आधार - भारताची जनगणना.

तक्ता क्रमांक - 2.4

मुख्य व सीमांतिक काम करणा-यांचे उद्योग गटनिहाय वर्गीकरण

जिल्हा - अहमदाबाद

संदर्भ वर्ष : 2001

अ. क्र.	काम करणा-यांचे क्षेत्र	एकूण	ग्रामीण	नागरी
1	2	3	4	5
मुख्य काम करणारे				
1	शेतकरी	185644	173915	11729
2	शेतमजूर	428625	388613	40012
3	वस्तुनिर्माण प्रक्रिया, सेवा व दुरुस्त्या इ. घरगुती उद्योगात काम करणारे	14601	8711	5890
4	इतर काम करणारे	279493	85058	194435
5	एकूण मुख्य काम करणारे	908363	656297	252066
सीमांतिक काम करणारे				
6	शेतकरी	23718	22612	1106
7	शेतमजूर	133538	123592	9946
8	वस्तुनिर्माण प्रक्रिया, सेवा व दुरुस्त्या इ. घरगुती उद्योगात काम करणारे	4893	2917	1976
9	इतर काम करणारे	25110	10756	14354
10	एकूण सीमांतिक काम करणारे	187259	159877	27382
काम करणा-यांचे वर्गीकरण				
11	एकूण काम करणारे	1095622	816174	279448
12	काम करणा-यांची एकूण लोकसंख्येशी टक्केवारी	42.02	47.80	31.06
13	एकूण काम न करणारे	1511538	891407	620131
14	काम न करणा-यांची एकूण लोकसंख्येशी टक्केवारी	57.98	52.20	68.94
15	जिल्ह्याची एकूण लोकसंख्या	2607160	1707581	899579

आधार - भारताची जनगणना-2001

तक्ता क्रमांक - 2.5

धर्म व वयोगटानुसार लोकसंख्या

जिल्हा - अमरावती

संदर्भ वर्ष : 1991

अ.क्र.	जात	एकूण	प्राचीण	नागरी
(1)	(2)	(3)	(4)	(5)
धर्मानुसार				
1	बौद्ध	3013	2367	645
2	ख्रिश्चन	48	22	26
3	हिंदू	16067	11237	4830
4	जैन	95	29	66
5	मुस्लिम	2710	1143	1567
6	शीख	11	3	8
7	इतर	56	26	30
	सर्व धर्म (एकूण)	22000	14827	7172
टीप:- वरील आकडे शेकड्यात असल्यामुळे बेरजा जुळणार नाहीत.				
वयोगटानुसार (वर्ष)				
1	0 - 6	359201	249933	109268
2	7 - 14	409223	273115	136108
2	15 - 19	229824	149054	80770
3	20 - 24	202818	129248	73570
4	25 - 29	172364	114780	57584
5	30 - 34	146621	97787	48834
6	35 - 39	130727	86370	44357
7	40 - 49	208157	139927	68230
8	50 - 59	157343	111560	45783
9	60 वर्षावरील	178319	128324	49995
10	वय अनिर्देशित	5460	2830	2630
	सर्व वयोगट (एकूण)	2200057	1482928	717129

द्वितीय रैवेखालील ग्रामीण कुटुंबे

जिल्हा - अमरावती

संदर्भ - 2002

अ. क्र.	तालुका	ग्रामीण प्रत्येकी एकूण संख्या	द्वितीय रैवेखालील ग्रामीण कुटुंबे												द्वितीय रैवे खालील एकूण कुटुंबीय संख्या	द्वितीय रैवे खालील प्रत्येकी एकूण (एके वारी)
			अनुसूचित जाती			अनुसूचित जमाती			हतर			एकूण				
			राताती	शेतकरी	हतर	राताती	शेतकरी	हतर	राताती	शेतकरी	हतर	राताती	शेतकरी	हतर		
(1)	(2)	(3)	(4)	(5)	(6)	(7)	(8)	(9)	(10)	(11)	(12)	(13)	(14)	(15)	(16)	(17)
1	धारणी	29857	240	593	58	3063	3187	638	365	2025	200	9168	10803	896	20869	69.90
2	बिजलपरा	19592	691	845	69	5410	5707	1073	737	1175	178	4838	7727	1320	15885	81.07
3	जंजनागांव सु	24566	573	2381	99	146	415	49	2024	4158	260	2852	7954	409	11215	45.65
4	अजंठासु	33336	619	3128	167	512	2191	98	1647	5534	419	2778	10853	694	14315	42.94
5	चंद्रबगर	41659	824	4417	132	148	1385	32	2427	7747	240	3309	12540	433	17381	41.72
6	मोर्शी	34394	689	3087	217	293	1414	156	2669	2025	690	3651	6526	1063	11240	32.68
7	थरुड	37031	741	2809	82	547	2859	25	3728	6821	286	5016	12489	393	17898	48.33
8	तिथसा	24261	720	1942	112	127	439	29	2645	5303	447	3492	7684	588	11764	48.49
9	अमरावती	31640	811	3767	109	171	766	27	1806	6863	297	2788	11396	433	14617	46.20
10	भातकुर्ता	28298	672	2940	74	157	475	23	1933	6446	317	2762	9861	414	13037	46.07
11	दर्यासु	34437	1166	5777	246	231	956	30	2245	6001	353	3642	12734	629	17003	49.38
12	नांदगाव खं.	32185	1242	3432	133	219	656	31	2589	6093	247	4050	10183	411	14644	45.50
13	चोदूर रेल्वे	20722	629	1785	207	156	483	25	1885	4358	297	2670	6600	529	9803	47.32
14	धामनागाव रे	27559	669	2244	153	253	1022	111	2277	6765	421	3199	10031	635	12915	50.49
	एकूण	419638	10396	40147	1658	16433	26955	2347	29487	71296	4681	56306	138398	8886	203800	48.53

आधार:- प्रकल्प अधिकारी, जिल्हा ग्रामीण विकास मंडळ, अमरावती

तक्ता क्रमांक - 3.1

क्षेत्रवार जिल्हा उत्पन्न व दरडोई जिल्हा उत्पन्न - चालू किंमतीनुसार

जिल्हा - अमरावती

संदर्भ वर्ष : 2004-05 व 2005-06

(लाख रु)

अ. क्र.	क्षेत्र	वर्ष 2004-05 *		वर्ष 2005-06 @	
		स्थूल जिल्हा उत्पन्न	निव्वळ जिल्हा उत्पन्न	स्थूल जिल्हा उत्पन्न	निव्वळ जिल्हा उत्पन्न
(1)	(2)	(3)	(4)	(5)	(6)
1.1	कृषी	126453.00	120415.00	141457.00	134703.00
1.2	वन संवर्धन	5417.00	5306.00	6052.00	5927.00
1.3	मासेमारी	1804.00	1602.00	2066.00	1835.00
1.4	खाण व दगड खाणकाम	619.00	525.00	619.00	525.00
प्राथमिक क्षेत्र एकूण		134293.00	127848.00	150194.00	142991.00
2.1	नोंदणीकृत उद्योग	7077.00	5545.00	9770.00	7656.00
2.2	अनोंदणीकृत उद्योग	21588.00	15598.00	23553.00	17018.00
2.3	बांधकाम	50163.00	48984.00	61476.00	60031.00
2.4	बीज, गंस व पाणीपुरवठा	13223.00	8188.00	14012.00	8676.00
द्वितीय क्षेत्र एकूण		92051.00	78315.00	108811.00	93381.00
3.1	रेल्वे	2607.00	1946.00	2942.00	2202.00
3.2	परिवहन, साठवणूक	30412.00	24276.00	35250.00	28138.00
3.3	दळणवळण	17276.00	13973.00	19982.00	16162.00
3.4	व्यापार व उपाहारगृहे	130225.00	126748.00	150497.00	146480.00
3.5	बँका व विमा उद्योग	66568.00	63727.00	75123.00	71917.00
3.6	व्यवसाय सेना	76189.00	69296.00	80041.00	72798.00
3.7	सार्वजनिक प्रशासन	33146.00	28686.00	38199.00	33059.00
3.8	इतर सेवा	70913.00	65074.00	77133.00	70782.00
तृतीय क्षेत्र एकूण		427335.00	393726.00	479168.00	441539.00
एकूण जिल्हा उत्पन्न		653679.00	599888.00	738173.00	677910.00
दरडोई जिल्हा उत्पन्न (रु)		23787	21830	26434	24322
एकूण राज्य उत्पन्न		37883889.00	33825401.00	43241313.00	38624067.00
दरडोई राज्य उत्पन्न (रु)		36936	32979	41514	37081
एकूण जिल्हा उत्पन्नांचा राज्य उत्पन्नाशी टक्केवारी		1.73	1.77	1.71	1.76

टिप : 1) * अस्थायी @ प्रारंभिक 2) आकडे लाखात दिल्याने बेरजा जुळतातच असे नाही.

आधार - अर्थ व सांख्यिकी संचालनालय, मुंबई

तक्ता क्रमांक - 3.2

क्षेत्रवार जिल्हा उत्पन्न व दरडोई जिल्हा उत्पन्न - स्थिर किमतीनुसार (1999-00)

जिल्हा - अमरावती

संदर्भ वर्ष : 2004-05 व 2005-06

(लाख रु)

अ. क्र.	क्षेत्र	वर्ष 2004-05 *		वर्ष 2005-06 @	
		स्थूल जिल्हा उत्पन्न	निव्वळ जिल्हा उत्पन्न	स्थूल जिल्हा उत्पन्न	निव्वळ जिल्हा उत्पन्न
(1)	(2)	(3)	(4)	(5)	(6)
1.1	कृषी	107513.00	102578.00	116758.00	111399.00
1.2	वन संवर्धन	2663.00	2593.00	2782.00	2708.00
1.3	मासेमारी	1172.00	1022.00	1286.00	1121.00
1.4	खाण व दगड खाणकाम	617.00	522.00	617.00	522.00
प्राथमिक क्षेत्र एकूण		111966.00	106716.00	121443.00	115750.00
2.1	नोंदणीकृत उद्योग	5960.00	4601.00	7504.00	5793.00
2.2	अनोंदणीकृत उद्योग	17795.00	13091.00	18806.00	13835.00
2.3	बांधकाम	36575.00	35548.00	41341.00	40180.00
2.4	वीज, गॅस व पाणीपुरवठा	14843.00	9811.00	14734.00	9739.00
द्वितीय क्षेत्र एकूण		75174.00	63051.00	82386.00	69547.00
3.1	रेल्वे	2271.00	1812.00	2463.00	1972.00
3.2	परिवहन, साठवणूक	25383.00	20305.00	27437.00	21948.00
3.3	दळणवळण	22654.00	19509.00	25009.00	21539.00
3.4	व्यापार व उपाहारगृहे	104696.00	101877.00	115920.00	112799.00
3.5	बँका व वित्त उद्योग	56819.00	54531.00	61606.00	59125.00
3.6	व्यवसाय सेवा	55632.00	50406.00	58271.00	52797.00
3.7	सांख्यिक प्रशासन	26219.00	22464.00	29759.00	25497.00
3.8	इतर सेवा	57630.00	52863.00	61203.00	56140.00
तृतीय क्षेत्र एकूण		351391.00	323768.00	381666.00	351817.00
एकूण जिल्हा उत्पन्न		538443.00	493536.00	585495.00	537114.00
दरडोई जिल्हा उत्पन्न (रु)		19594	17960	21006	19270
एकूण राज्य उत्पन्न		31083689.00	27733929.00	33942498.00	30295239.00
दरडोई राज्य उत्पन्न (रु)		30606	27640	32587	29085
एकूण जिल्हा उत्पन्नाची एकूण राज्य उत्पन्नाशी टक्केवारी		1.73	1.78	1.72	1.77

टिप : 1) * अस्थायी @ प्रारंभिक 2) आकडे लाखात दिल्याने बेरजा जुळताच असे नाही.

आधार - अर्थ व सांख्यिकी संचालनालय, मुंबई

तक्ता क्रमांक - 4.1

निवडक कृषि मालाच्या सरासरी घाऊक किंमती.

जिल्हा - अमरावती

संदर्भ वर्ष : 2006-07

अ. क्र.	कृषि मालाचे नाव	कृषि मालाचा वाण	मासिक सरासरी घाऊक किंमती (प्रति क्विंटल मूल्य रुपये)							
			एप्रिल	मे	जून	जुलै	ऑगस्ट	सप्टेंबर	ऑक्टोबर	नोव्हेंबर
(1)	(2)	(3)	(4)	(5)	(6)	(7)	(8)	(9)	(10)	(11)
1	गहू	संकरित	893	955	944	954	971	1041	1048	1098
2	ज्वारी	संकरित	499	513	523	548	556	589	550	603
3	बाजरी	संकरित	567	649	555	601	608	635	622	835
4	मका	स्थानिक	619	592	586	617	618	681	817	680
5	हरभरा	चाफा	1845	2047	2070	2069	2259	2637	2794	2689
6	तूर	स्थानिक	1822	1788	1756	1752	1803	1833	1741	1716
7	मुग	संकरित	3033	2884	2347	2424	2500	2865	2982	2863
8	उडींद	संकरित	2383	2528	2518	2333	2500	3127	2949	2839
9	भुईमूग	एचबी	1700	1650	1530	1700	1520	1590	1753	1703
10	सुरींगुल्ल	संकरित	1348	1431	1450	1436	1500	1550	1400	1746
11	करडइ	संकरित	1263	1337	1268	1242	1189	1167	1162	1228
12	सोयाबीन	संकरित	1110	1193	1200	1176	1200	1233	1143	1273

तक्ता क्रमांक - 4.1

निवडक कृषि मालाच्या सरासरी घाऊक किंमती.

जिल्हा - अमरावती

संदर्भ वर्ष : 2006-07

अ. क्र.	कृषि मालाचे नाव	कृषि मालाचा वाण	मासिक सरासरी घाऊक किंमती (प्रति क्विंटल मूल्य रुपये)					
			डिसेंबर	जानेवारी	फेब्रुवारी	मार्च	वर्षाची सरासरी	मागील वर्षाची सरासरी
(1)	(2)	(3)	(4)	(5)	(6)	(7)	(8)	
1	गहू	संकरित	1148	1135	1096	1000	1024	793
2	ज्वारी	संकरित	622	629	643	629	575	537
3	बाजरी	संकरित	848	928	879	763	708	573
4	मका	स्थानिक	866	785	784	819	705	578
5	हरभरा	घाफा	2306	2228	2098	2107	2262	1700
6	सूर	स्थानिक	1742	1988	2125	2186	1854	1752
7	मुग	संकरित	2697	2883	2859	2876	2768	2227
8	उडीद	संकरित	2513	2591	2749	2519	2629	1854
9	भुईमूग	एचबी	1918	1908	2050	2088	1759	1654
10	सुर्यफुल	संकरित	1964	2088	2211	2100	1695	1475
11	करडइ	संकरित	1148	1800	1553	1522	1323	1298
12	सायबीज	संकरित	1294	1308	1336	1487	1246	1135

आधार- कृषि उत्पन्न बाजार समिती(सर्व), जिल्हा:- अमरावती.

तक्ता क्रमांक - 4.2

जिल्हा- अमरावती जिल्हा मुख्यालयातील महत्वाच्या वस्तूंच्या मासिक सरासरी किरकोळ किमती

(रुपये)

अ. क्र.	वस्तूचे नाव व प्रत	परिमाण	जानेवारी 2006	फेब्रुवारी 2006	मार्च 2006	एप्रिल 2006	मे 2006
(1)	(2)	(3)	(4)	(5)	(6)	(7)	(8)
1	तांदूळ (मध्यम)	किलो	14.00	14.00	14.00	16.00	16.00
2	गहू (मध्यम)	किलो	12.00	14.00	12.00	12.00	12.00
3	गव्हाचे पीठ	किलो	उ.ना	उ.ना	उ.ना	उ.ना	उ.ना
4	ज्वारी (संकरित)	किलो	6.00	7.00	7.00	7.00	8.00
5	ज्वारी (देशी)	किलो	10.00	11.00	12.00	12.00	12.00
6	बाजरी	किलो	10.00	10.00	10.00	10.00	10.00
7	काबुली चणा (अखडा)	किलो	32.00	32.00	32.00	32.00	32.00
8	हरभरा डाळ	किलो	28.00	25.00	28.00	28.00	31.00
9	तूरडाळ	किलो	27.00	26.00	27.00	28.00	28.00
10	मूगडाळ	किलो	34.00	35.00	40.00	44.00	42.00
11	उडीदडाळ	किलो	37.00	36.00	40.00	45.00	42.00
12	मसूरडाळ	किलो	25.00	26.00	26.00	26.00	27.00
13	मटकी	किलो	उ.ना	उ.ना	उ.ना	उ.ना	उ.ना
14	पांढरा वाटाणा	किलो	20.00	20.00	20.00	20.00	20.00
15	सानुदाणा	किलो	28.00	28.00	28.00	30.00	30.00
16	शेंगदाणे	किलो	36.00	34.00	35.00	34.00	34.00
17	रेवा	किलो	13.00	14.00	14.00	15.00	15.00
18	मैदा	किलो	उ.ना	उ.ना	उ.ना	उ.ना	उ.ना
19	पोहे	किलो	उ.ना	उ.ना	उ.ना	उ.ना	उ.ना
20	साखर	किलो	19.00	21.00	20.00	21.00	21.00
21	गूळ पिचळा	किलो	20.00	20.00	19.00	19.00	20.00
22	गोडतेल भुईमुगाचो सुटे	किलो	57.00	57.00	56.00	56.00	56.00
23	वनस्पती तूप (सुटे)	किलो	48.00	51.00	49.00	48.00	48.00
24	खोबरेल तेल (सुटे)	100ग्रॅम	8.00	8.00	8.00	8.00	8.00
25	म्हशीचे दूध (सुटे)	लीटर	16.00	16.00	16.00	16.00	16.00

तक्ता क्रमांक - 4.2

जिल्हा- अमरावती जिल्हा मुख्यालयातील महत्वाच्या वस्तूंच्या मासिक सरासरी फिरकोळ किमती

(रुपये)

अ. क्र.	वस्तूचे नाव व प्रत	परिमाण	जून 2006	जुलै 2006	ऑगस्ट 2006	सप्टेंबर 2006
(1)	(2)	(3)	(9)	(10)	(11)	(12)
1	तांदूळ(मध्यम)	किलो	16.00	16.00	16.00	16.00
2	गहू (मध्यम)	किलो	12.00	12.00	12.00	13.00
3	गव्हाचे पीठ	किलो	उ.ना	उ.ना	उ.ना	उ.ना
4	ज्वारी (संकरित)	किलो	8.00	8.00	8.00	8.00
5	ज्वारी (देशी)	किलो	12.00	12.00	11.00	10.00
6	बाजरी	किलो	10.00	10.00	11.00	11.00
7	काबुली चणा (अख्वा)	किलो	32.00	32.00	33.00	38.00
8	हरभरा डाळ	किलो	30.00	30.00	33.00	39.00
9	तूरडाळ	किलो	29.00	28.00	28.00	31.00
10	मूगडाळ	किलो	39.00	34.00	35.00	35.00
11	उडीवडाळ	किलो	42.00	36.00	40.00	44.00
12	मसूरडाळ	किलो	26.00	25.00	26.00	26.00
13	मटकी	किलो	उ.ना	उ.ना	उ.ना	उ.ना
14	पांढरा वाटाणा	किलो	20.00	20.00	20.00	20.00
15	साबुदाणा	किलो	30.00	30.00	30.00	31.00
16	शेंगदाणे	किलो	34.00	34.00	35.00	36.00
17	रवा	किलो	15.00	15.00	15.00	15.00
18	मैदा	किलो	उ.ना	उ.ना	उ.ना	उ.ना
19	पोहे	किलो	उ.ना	उ.ना	उ.ना	उ.ना
20	साखर	किलो	21.00	20.00	20.00	20.00
21	गूळ पिवळा	किलो	20.00	20.00	20.00	20.00
22	गोडतेल भुईमुगाचे(सुटे)	किलो	56.00	56.00	56.00	58.00
23	वनस्पती तूप (सुटे)	किलो	48.00	53.00	54.00	56.00
24	खोबरल तेल (सुटे)	100ग्रॅम	9.00	9.00	9.00	9.00
25	म्हशीचे दूध (सुटे)	लीटर	16.00	16.00	16.00	16.00

तक्का क्रमांक - 4.2

जिल्हा:- अमरावती जिल्हा मुख्यालयातील महत्वाच्या वस्तूंच्या मासिक सरासरी किरकोळ किंमती

(रुपये)

अ. क्र.	वस्तूचे नाव व प्रत	परिमाण	ऑक्टोबर 2006	नोव्हेंबर 2006	डिसेंबर 2006	वर्षाची सरासरी	मागील वर्षाची सरासरी
(1)	(2)	(3)	(13)	(14)	(15)	(16)	(17)
1	तांदूळ (मध्यम)	किलो	16.00	16.00	16.00	15.50	13.75
2	गहू (मध्यम)	किलो	13.00	14.00	14.00	12.67	9.23
3	गव्हाचे पीठ	किलो	उ.ना	उ.ना	उ.ना	उ.ना	उ.ना
4	ज्वारी (संकरित)	किलो	8.00	8.00	8.00	7.58	6.29
5	ज्वारी (देशी)	किलो	10.00	10.00	10.00	11.00	11.50
6	बाजरी	किलो	11.00	11.00	12.00	10.50	8.54
7	काजूची चणा (अख्खा)	किलो	40.00	40.00	34.00	34.08	25.00
8	हरभरा डाळ	किलो	42.00	40.00	36.00	32.50	23.29
9	तूरडाळ	किलो	31.00	30.00	30.00	28.00	26.13
10	मूगडाळ	किलो	37.00	38.00	38.00	37.58	27.25
11	उडीदडाळ	किलो	46.00	46.00	41.00	41.25	23.38
12	मसूरडाळ	किलो	26.00	26.00	26.00	25.92	26.25
13	मटकी	किलो	उ.ना	उ.ना	उ.ना	0.00	20.00
14	पांढरा बाटणा	किलो	20.00	20.00	20.00	20.00	18.00
15	साबुदाणा	किलो	30.00	30.00	30.00	29.58	23.75
16	रांगदाणे	किलो	38.00	38.00	38.00	35.50	31.67
17	रवा	किलो	15.00	17.00	18.00	15.08	12.75
18	मेदा	किलो	उ.ना	उ.ना	उ.ना	0.00	12.00
19	गोहे	किलो	उ.ना	उ.ना	उ.ना	उ.ना	उ.ना
20	साखर	किलो	19.00	19.00	19.00	20.00	19.54
21	गूळ पिवळा	किलो	20.00	20.00	20.00	19.83	19.92
22	गोडतेल भूईमुगाचे (सुटे)	किलो	58.00	59.00	61.00	57.17	55.67
23	वनस्पती तूप (सुटे)	किलो	56.00	56.00	56.00	51.92	52.00
24	खोचरेल तेल (सुटे)	100ग्रॅम	8.00	8.00	8.00	8.00	8.00
25	फशीचे दुध (सुटे)	लीटर	16.00	16.00	16.00	16.00	16.00

तक्ता क्रमांक - 4.2

जिल्हा- अमरावती जिल्हा मुख्यालयातील महत्वाच्या वस्तूंच्या मासिक सरासरी किरकोळ किंमती

(रुपये)

अ. क्र.	वस्तूचे नाव व प्रत	परिमाण	जानेवारी 2006	फेब्रुवारी 2006	मार्च 2006	एप्रिल 2006	मे 2006
(1)	(2)	(3)	(4)	(5)	(6)	(7)	(8)
26	म्हशीचे शुध्द तूप	किलो	170.00	170.00	178.00	180.00	200.00
27	बोकडाचे मांस	किलो	120.00	120.00	120.00	120.00	120.00
28	कांबडी (कांबलर) न सोललेली	किलो	80.00	80.00	76.00	65.00	80.00
29	ताज मासे (स्थानिक)	किलो	80.00	80.00	80.00	80.00	80.00
30	अंडी कांबडीची (सुधारित)	डझन	22.00	21.00	17.00	17.00	17.00
31	आयोडीनयुक्त मीठ	किलो	8.00	8.00	8.00	8.00	8.00
32	हळद पावडर (सुटी)	100 ग्रॅम	8.00	8.00	8.00	8.00	8.00
33	सोडियम असास पावडर (स्थानिक)	100 ग्रॅम	12.00	12.00	12.00	12.00	12.00
34	बटाटे	किलो	10.00	8.00	8.00	8.00	10.00
35	काढी	किलो	6.00	4.00	5.00	4.00	4.00
36	लसूण	100 ग्रॅम	4.00	4.00	2.00	4.00	5.00
37	केळी (जळगाव)	डझन	10.00	10.00	10.00	10.00	12.00
38	सफरचंद	किलो	42.00	48.00	49.00	55.00	80.00
39	ब्रह्मपत्ती	किलो	120.00	120.00	120.00	120.00	120.00
40	सॅकल (खु.बा.)	लीटर	25.00	25.00	25.00	25.00	25.00
41	सॅकल (स्व.धा.डु)	लीटर	-	-	-	-	-
42	पेट्रॉल	लीटर	51.00	51.00	51.00	51.00	51.00
43	काडेपेटी	1 नग	0.50	0.50	0.50	0.50	0.50
44	धुण्याचा साबण	250ग्रॅम	-	-	-	-	-
45	प्रसाधन साबण	1 बडी	13.00	13.00	13.00	13.00	13.00
46	ब्रॅड (स्थानिक)	400 ग्रॅम	10.00	11.00	11.00	11.00	11.00
47	गॅस सिलिंडर (स्पॅकपाक/चा)	प्रत्येकी	315.00	315.00	315.00	315.00	315.00
48	टल्कम पावडर (पांढस/तत्सम)	100 ग्रॅम	29.00	29.00	29.00	29.00	29.00
49	टूथ पेस्ट (फाल्गोट साबण/ तत्सम)	100 ग्रॅम	25.00	26.00	26.00	26.00	26.00
50	सांने (स्टॅण्डर्ड)	10 ग्रॅम	उ.ना	उ.ना	उ.ना	उ.ना	उ.ना
51	चाणी	10 ग्रॅम	उ.ना	उ.ना	उ.ना	उ.ना	उ.ना

तक्ता क्रमांक - 4.2

जिल्हा:- अमरावती जिल्हा मुख्यालयातील महत्वाच्या वस्तूंच्या मासिक सरासरी किरकोळ किंमती

(रुपये)

अ. क्र.	वस्तूचे नाव व प्रत	परिमाण	जून 2006	जुलै 2006	ऑगस्ट 2006	सप्टेंबर 2006
(1)	(2)	(3)	(9)	(10)	(11)	(12)
26	म्हशीचे शुध्द तूप	किलो	184.00	200.00	200.00	200.00
27	बोकडाचे मांस	किलो	120.00	120.00	120.00	120.00
28	कोंबडी (ब्रॉयलर) न सोललेली	किलो	80.00	80.00	80.00	80.00
29	ताजे मासे (स्थानिक)	किलो	80.00	80.00	80.00	80.00
30	अंडी कॉबडीची (सुधारित)	डझन	18.00	18.00	19.00	24.00
31	आयोडीनयुक्त मीठ	किलो	8.00	8.00	8.00	8.00
32	हळद पावडर (सुटी)	100 ग्रॅम	8.00	8.00	8.00	8.00
33	गरम मसाला पावडर (स्थानिक)	100 ग्रॅम	14.00	16.00	16.00	18.00
34	बटाटे	किलो	10.00	10.00	10.00	15.00
35	कांदे	किलो	5.00	5.00	5.00	6.00
36	लसूण	100 ग्रॅम	5.00	6.00	6.00	10.00
37	केळी (जळगाव)	डझन	12.00	12.00	15.00	12.00
38	सुफरचंद	किलो	80.00	90.00	50.00	40.00
39	चहापत्ती	किलो	120.00	120.00	120.00	120.00
40	सॅकेल (सु.बा.)	लीटर	25.00	25.00	25.00	25.00
41	सॅकेल (स्व.धा.डु.)	लीटर	-	-	-	-
42	पेट्रोल	लीटर	54.00	54.00	54.00	54.00
43	काडेपेटी	1 नग	0.50	0.50	0.50	0.50
44	घुण्याचा साबण	250ग्रॅम	-	-	-	-
45	प्रसाधन साबण	1 बडी	13.00	13.00	13.00	13.00
46	ब्रेड (स्थानिक)	400 ग्रॅम	11.00	12.00	12.00	11.00
47	गॅस सिलिंडर (स्वयंपाकाचा)	प्रत्येकी	315.00	315.00	315.00	315.00
48	टॉल्बम पावडर (पांढरा/तत्सम)	100 ग्रॅम	29.00	29.00	29.00	29.00
49	गुठ फट (फोसफोर साक्षी/ तत्सम)	100 ग्रॅम	26.00	26.00	26.00	26.00
50	सोने (स्टॅण्डर्ड)	10 ग्रॅम	उ.ना	उ.ना	उ.ना	उ.ना
51	चांदी	10 ग्रॅम	उ.ना	उ.ना	उ.ना	उ.ना

तक्ता क्रमांक - 4.2

जिल्हा:- अमरावती जिल्हा मुख्यालयातील महत्वाच्या वस्तूंच्या मासिक सरासरी किरकोळ किंमती

(रुपये)

अ. क्र.	वस्तूचे नाव व प्रत	परिमाण	ऑक्टोबर 2006	नोव्हेंबर 2006	डिसेंबर 2006	वर्षाची सरासरी	मागील वर्षाची सरासरी
(1)	(2)	(3)	(13)	(14)	(15)	(16)	(17)
26	म्हर्शाचे शुध्द तूप	किलो	200.00	200.00	200.00	190.16	180.83
27	बोकडाचे मांस	किलो	120.00	120.00	120.00	120.00	120.00
28	कोंबडी (क्रॉमलर) न सोललेली	किलो	80.00	80.00	80.00	78.42	80.00
29	ताजे मासे (स्थानिक)	किलो	80.00	80.00	80.00	80.00	80.00
30	अंडी कोंबडीची (सुधारित)	डझन	20.00	26.00	25.00	20.33	19.83
31	आयोडीनयुक्त मीठ	किलो	8.00	8.00	8.00	8.00	7.56
32	हळद पावडर (सुटी)	100 ग्रॅम	8.00	8.00	8.00	8.00	7.71
33	गरम मसाला पावडर (स्थानिक)	100 ग्रॅम	18.00	18.00	18.00	14.83	12.00
34	बटाटे	किलो	13.00	13.00	10.00	10.42	8.08
35	कांदे	किलो	7.00	10.00	10.00	5.92	8.75
36	लसूण	100 ग्रॅम	8.00	8.00	8.00	5.83	2.75
37	केळी (जळगाव)	डझन	12.00	12.00	12.00	11.58	9.00
38	सफरचंद	किलो	43.00	50.00	50.00	48.00	52.44
39	चहापत्ती	किलो	120.00	120.00	120.00	120.00	120.00
40	रॉकेल (खु. भा.)	लीटर	25.00	25.00	25.00	25.00	22.33
41	रॉकेल (स्व. धा. दु.)	लीटर	उ.ना	उ.ना	उ.ना	0.00	10.33
42	पेट्रोल	लीटर	51.00	51.00	51.00	52.00	47.72
43	काडेपेटी	1 नग	0.50	0.50	0.50	0.50	0.50
44	घुण्याचा साबण	250ग्रॅम	उ.ना	उ.ना	उ.ना	0.00	13.00
45	प्रसाधन साबण	1 बडी	उ.ना	उ.ना	उ.ना	13.00	13.00
46	ब्रेड (स्थानिक)	400 ग्रॅम	10.00	10.00	10.00	10.83	10.00
47	गॅस सिलिंडर (स्पॅयफाचा)	प्रत्येकी	315.00	315.00	315.00	315.00	313.17
48	टाल्कम पावडर (पॉन्डस/तत्सम)	100 ग्रॅम	उ.ना	उ.ना	उ.ना	29.00	30.00
49	न्यू फॅस (कालगट साडी/ तत्सम)	100 ग्रॅम	25.00	25.00	25.00	25.67	26.25
50	सोने (स्टॅण्डर्ड)	10 ग्रॅम	उ.ना	उ.ना	उ.ना	-	उ.ना
51	चांदी	10 ग्रॅम	उ.ना	उ.ना	उ.ना	-	उ.ना

आधार - अर्थ व सांख्यिकी संचालनालय, मुंबई

तक्ता क्रमांक - 4.3

औद्योगिक कामगारांकरिता ग्राहक किंमतीचे निर्देशांक (पायाभूत वर्ष : 1982=100)

जिल्हा अमरावती

केद्र :- अकोला

संदर्भ - 2006-07

अ. क्र.	महिना/ वर्ष	अन्नगट	पान, सुपारी तंबाखू इ.	इंधन व दिवाबत्ती	घरबांधणी	कापड, बिलाने व पादत्राणे	संकीर्ण	सर्वसाधारण निर्देशांक
1	2	3	4	5	6	7	8	9
1	एप्रिल -06	556	753	558	502	448	600	557
2	मे -06	579	737	560	502	448	600	571
3	जून-06	577	712	560	502	450	622	573
4	जुलै-06	567	729	559	514	450	667	574
5	ऑगस्ट-06	577	743	561	514	450	657	579
6	सप्टेंबर-06	592	734	551	514	450	655	587
7	ऑक्टोबर-06	596	732	561	514	451	655	590
8	नोव्हेंबर-06	604	741	570	514	451	655	596
9	डिसेंबर-06	609	729	570	514	451	655	599
10	जानेवारी-07	613	706	570	521	451	655	602
11	फेब्रुवारी-07	620	717	570	521	446	654	606
12	मार्च-07	594	721	570	521	450	664	591
वार्षिक सरासरी		590.33	729.50	563.33	512.75	449.66	644.91	585.41

आधार:- कामगार आयुक्त यांचे कार्यालय, मुंबई

तक्ता क्रमांक - 4.4

किंमतीचे महत्त्वाचे निर्देशांक

जिल्हा :- अमरावती

संदर्भ - 2006-07

अ. क्र.	महिना / वर्ष	आखिल भारतीय वार्षिक किंमत निर्देशांक (पायाभूत वर्ष 1993-94)	ग्राहक किंमत निर्देशांक							
			औद्योगिक कामगारांसाठी (पायाभूत वर्ष 2001)		महाराष्ट्र (पायाभूत वर्ष 2003)		रोतामजुरांसाठी (पायाभूत वर्ष 1986-87)		राहती औद्योगिक कामगारांसाठी (पायाभूत वर्ष 1984-85)	
			मुंबई	अखिल भारत	ग्रामीण	नागरी	महाराष्ट्र	अखिल भारत	नागपुर	अखिल भारत
(1)	(2)	(3)	(4)	(5)	(6)	(7)	(8)	(9)	(10)	(11)
1	एप्रिल-06	199	123	120	108.13	108.52	370	360	448	465
2	मे-06	201.3	124	121	110.42	110.31	378	365	452	471
3	जून-06	203.1	126	123	110.86	112.07	382	370	452	477
4	जुलै-06	204	127	124	111.51	112.79	385	372	466	481
5	ऑगस्ट-06	205.3	129	124	113.09	113.73	390	375	471	484
6	सप्टेंबर-06	207.3	129	125	114.09	114.10	395	380	473	488
7	ऑक्टोबर-06	208.7	131	127	115.72	114.97	400	386	477	493
8	नोव्हेंबर-06	209.1	130	127	116.71	115.10	401	390	477	494
9	डिसेंबर-06	208.4	130	127	117.63	115.34	403	390	477	493
10	जानेवारी-07	208.8	131	127	119.26	116.23	406	391	476	496
11	फेब्रुवारी-07	208.9	131	128	119.05	116.28	407	392	474	497
12	मार्च-07	209.8	130	127	118.26	115.82	405	392	473	498

आधार:- 1) केंद्रीय सांख्यिकीय संघटना, नवी दिल्ली. 2) आर्थिक सल्लागार, उद्योग मंत्रालय, भारत सरकार, नवी दिल्ली.

3) श्रम केंद्र, भारत सरकार, सिमला

4) अर्थ व सांख्यिकी संचालनालय, मुंबई

तयता क्रभांक - 5.1

गोळा केलेला जमीन महसूल

जिल्हा-अमरावती

संदर्भ वर्ष-2006-07

(रुपये हजारात)

अ. क्र.	तालुका	जमीन महसुलाची एकूण चालू मागणी	जमीन महसुलाची शक्यताची	एकूण मागणी	सूट	निलंबित वसुलीची रक्कम	वसुली पात्र रक्कम {5-(6+7)}	प्रत्यक्ष वसुली	खातेदारांची संख्या
(1)	(2)	(3)	(4)	(5)	(6)	(7)	(8)	(9)	(10)
1	धारणी	265	-	265	-	-	265	516	14956
2	चिखलदरा	140	-	140	-	-	140	129	7997
3	अंजनगाव सु	1222	-	1222	-	-	1222	1604	25408
4	अचलपूर	1987	-	1987	-	-	1987	1926	35088
5	चांदूरबाजार	1858	-	1858	-	-	1858	1898	33860
6	मोशी	1558	-	1558	-	-	1558	2975	33271
7	वरुड	1199	-	1199	-	-	1199	1102	37729
8	तिवसा	709	-	709	-	-	709	758	20997
9	अमरावती	1479	-	1479	-	-	1479	1484	30659
10	भातकुली	1797	-	1797	-	-	1797	1744	9242
11	दर्यापूर	2350	-	2350	-	-	2350	2279	37843
12	नांदगाव खं.	921	-	921	-	-	921	1019	30943
13	चांदूर रेल्वे	- 660	-	660	-	-	660	687	17613
14	धामणगाव रे	939	-	939	-	-	939	945	39996
	जिल्हा एकूण	17084	0	17084	0	0	17084	19066	375602

आधार -जिल्हाधिकारी कार्यालय, अमरावती

तक्ता क्रमांक - 5.2

स्थानिक स्वराज्य संस्थांचे उत्पन्न व खर्च

जिल्हा :- अमरावती

संदर्भ वर्ष-2006-07

(रूपये लाखात)

अ. क्र.	बाब	ग्राम-पंचायत	जिल्हा परिषद	महानगर पालिका	नगर परिषदा	कटक मंडळ
(1)	(2)	(3)	(4)	(5)	(6)	(7)
	स्थानिक स्वराज्य संस्थांची संख्या	842	1	1	10	
अ)	जमा					
1	सुरुवातीची शिल्लक	793	6003.57	1430.65	1329.4	-
2						
	2.1 शासकीय अनुदाने व वर्गणी	646.22	22049.7	2362.09	4896.12	-
	2.2 सव प्रकारचे फर	880.1	847.2	5296.04	1057.69	-
	2.3 इतर जमा	169.3	32775.32	590.59	572.82	-
	2.4 एकूण (बाब 2.1 ते 2.3)	1695.62	55672.22	8248.72	6526.63	-
	एकूण प्राप्ती (सुरुवातीची शिल्लक मिळून)	2488.62	61675.79	9679.37	7856.03	-
ब)	खर्च					
3	चालू वर्षातील खर्च					
	3.1 सामान्य प्रशासन	382.42	2587.37	1381.42	695.87	-
	3.2 शिक्षण	94.83	10993.26	947.23	982.64	-
	3.3 सार्वजनिक आरोग्य	310.39	2212.83	1687.71	1101.9	-
	3.4 इतर	457.55	38117.86	3219.56	2900.2	-
	एकूण (3.1 ते 3.4)	1245.19	53911.32	7235.92	5680.61	-
4	अखेरची शिल्लक	1243.43	7764.47	2443.45	2175.42	-
	एकूण खर्च + अखेरची शिल्लक	2488.62	61675.79	9679.37	7856.03	-

आधार :- 1) जिल्हा परिषद, 2) ग्रामपंचायत विभाग, जिल्हा परिषद, अमरावती

3) महानगरपालिका/ नगरपरिषदा,

तक्ता क्रमांक - 5.3

बँक कार्यालये, वर्गीकृत बँकांची संख्या, ठेवी व कजे

जिल्हा: - अमरावती

संदर्भ वर्ष-2006-07

अ. क्र.	तालुका	बँकांची कार्यालये असलेली गावे व शहरे	वर्गीकृत बँका (संख्या)	वर्गीकृत बँकांची शाखा कार्यालये	वर्गीकृत बँकांच्या ठेवी (रु. लाख)
(1)	(2)	(3)	(4)	(5)	(6)
1	धारणी	5	3	6	-
2	शिखलवरा	4	4	5	-
3	अंजनगाव सु	7	4	9	-
4	अचलपूर	6	5	10	-
5	चांदूरबाजार	8	4	8	-
6	मोशी	6	4	10	-
7	वरुड	7	5	11	-
8	तिवसा	5	2	5	-
9	अमरावती	9	19	40	-
10	भातकुली	5	3	6	-
11	दयोपूर	7	3	9	-
12	नांदगाव खं.	8	5	8	-
13	चांदूर रेल्वे	4	4	6	-
14	भामणगाव रे	6	2	8	-
जिल्हा एकूण		87	67	141	176964

आधार :- जिल्हा अग्रणी बँक, अमरावती.

तक्ता क्रमांक - 5.4
अल्पबचत कार्यक्रमाची प्रगती

जिल्हा अमरावती

संदर्भ वर्ष 2005-06 व 2006-07

(रुपये लाखात)

अ.क्र.	योजनेचे नाव	2006-07 अखेर अल्पबचत खातेवारांची संख्या	2005-06 मधील अल्पबचत खात्यातील गुंतवणूक		सन 2006-07 मधील अल्पबचत खात्यातील गुंतवणूक	
			होबळ	निव्वळ	होबळ	निव्वळ
(1)	(2)	(3)	(4)	(5)	(6)	(7)
1	टपाल बचत खाते	8920	8831.90	377.18	10168.33	818.65
2	पुनरावती टेवी	56136	6599.88	1553.88	7060.27	1896.56
3	समयबद्ध टेवी	5128	2329.66	688.17	2412.85	299.19
4	सार्वजनिक भविष्य निवाह निधी					
	4.1 स्टेट बँक	829	3583.66	2331.83	4643.12	3156.99
	4.2 बँक ऑफ महाराष्ट्र	13	36.54	41.74	54.36	46.30
	4.3 टपाल खाते	160	165.11	131.46	198.23	153.23
	4.4 इतर बँका	275	92.97	115.66	101.73	85.42
5	राष्ट्रीय बचत प्रमाणपत्रे	-	1218.94	156.01	1176.40	24.99
6	शंदिरा विकास पत्रे	-	-	(-)186.66	-	(-)6.11
7	किसान विकास पत्रे	-	2513.53	718.23	2441.64	937.42
8	मासिक प्राप्त्य योजना	6623	7197.54	5301.32	4610.83	2650.55
9	राष्ट्रीय बचत योजना-87	-	-	(-)55.97	-	(-)48.52
10	राष्ट्रीय बचत योजना-92	-	-	(-)5.82	-	(-)10.48
11	इतर सर्व योजना	856	1264.90	1264.90	1708.49	1692.96
जिल्हा एकूण		78940	33834.63	12431.93	34576.25	11697.15

आधार :- सहायक संचालक (अल्पबचत), जिल्हाधिकारी कार्यालय, अमरावती

तक्ता क्रमांक - 5.5

आयुर्विमा विषयक आकडेवारी

जिल्हा :- अमरावती

संदर्भ वर्ष-2006-07

अ. क्र.	बाब	परिमाण	तपशील
(1)	(2)	(3)	(4)
1	आयुर्विमा महामंडळाच्या जिल्ह्यातील शाखा	संख्या	6
2	चालू विमा पॉलिसीज (मार्च 2007 अखेर)	संख्या	469000
3	मार्च अखेर व्यपगत विमा पॉलिसीज	संख्या	14180
4	नवीन व्यवसाय (2006-07)		
	4.1 उतरविलेली विमापत्रे	संख्या	85000
	4.2 विमा रक्कम	(रु लाख)	67186
	4.3 विम्याचा प्रथम हप्ता रक्कम	(रु लाख)	6917
5	जिल्ह्यातील विमा प्रतिनिधीची संख्या		
	5.1 एकूण विमा प्रतिनिधी	संख्या	2723
	5.2 एकूण पैकी ग्रामीण विमा प्रतिनिधी	संख्या	1144
	5.3 एकूण पैकी महिला विमा प्रतिनिधी	संख्या	735
	5.4 एकूण महिला प्रतिनिधीपैकी ग्रामीण महिला प्रतिनिधी	संख्या	308

टीप - वरील माहितो केवळ भारतीय जीवन विमा निगम यांच्याकडील असून यात खाजगी विमा कंपन्यांचा समावेश केलेला नाही

आधार :- भारतीय जीवन विमा निगम, अमरावती

तक्ता क्रमांक - 6.1

जमिनीचा वापर

जिल्हा - अमरावती

संदर्भ वर्ष 00-01/04-05

अ. क्र.	तालुका	वर्ष	एकूण भौगोलिक क्षेत्र	जंगल व्याप्त क्षेत्र	शेतीला उपलब्ध नसलेले क्षेत्र			गटीत जमिनीव्यतिरिक्त लागवड न झालेली एकूण जमीन
					बिगर शेती वापरा खालील जमीन	पडीत/ लागवडी लायक नसलेली जमीन	एकूण (6+7)	
(1)	(2)	(3)	(4)	(5)	(6)	(7)	(8)	(9)
1	धारणी	00-01	79590	18645	3435	5085	8520	11504
		04-05	25327	4105	0	2000	2000	6914
2	चिखलदरा	00-01	321893	246465	1998	1627	3625	5897
		04-05	309686	268155	191	2811	3002	5052
3	अंजनगाव सु	00-01	55759	940	1602	880	2482	900
		04-05	50786	710	165	702	867	824
4	अचलपुर	00-01	64344	768	1966	1473	3439	2785
		04-05	64630	2528	269	1873	2142	3660
5	चांदूरबाजार	00-01	63093	2054	1969	1052	3021	1158
		04-05	86739	21871	1532	2062	3594	1348
6	मोर्शी	00-01	86693	7907	2142	1424	3566	2112
		04-05	80220	7904	352	5838	6190	5445
7	वरुड	00-01	74661	10210	5159	1195	6354	2757
		04-05	76210	10210	371	3137	3508	4505
8	तिवसा	00-01	55551	2645	1693	1117	2810	4438
		04-05	56921	6260	861	1796	2657	5533
9	अमरावती	00-01	89213	10435	8497	1280	9777	4010
		04-05	89779	6100	9290	526	9816	7769

तक्ता क्रमांक - 6.1

जमिनीचा वापर

जिल्हा - अमरावती

संदर्भ वर्ष 00-01 व 04-05

अ. क्र.	तासुकी	वर्ष	एकूण भौगोलिक क्षेत्र	जंगल व्याप्त क्षेत्र	शेतीला उपलब्ध नसलेले क्षेत्र			पडीत जमिनीव्यतिरिक्त लागवड न झालेली एकूण जमीन
					झिगर शेती वापरा खालील जमीन	पडीत/ लागवडी लायक नसलेली जमीन	एकूण (6+7)	
(1)	(2)	(3)	(4)	(5)	(6)	(7)	(8)	(9)
10	भातकुली	00-01	58227	278	1962	525	2487	1442
		04-05	58205	596	739	1360	2099	5311
11	बर्सापूर	00-01	75960	977	4661	60	4721	1850
		04-05	73344	98	822	976	1798	2594
12	नांदगाव खं.	00-01	72705	1097	1657	793	2450	935
		04-05	78195	1097	646	1793	2439	2739
13	चांदूर रेल्वे	00-01	54600	3846	2539	2410	4949	2771
		04-05	53187	3847	231	901	1132	4075
14	धामणगाव रे	00-01	69434	10845	1327	941	2268	1876
		04-05	64785	8880	197	2423	2620	1623
जिल्हा एकूण		00-01	1221723	317112	40607	19862	60469	44435
		04-05	1167914	342361	15666	28198	43864	57392

तक्ता क्रमांक - 6.1

जमिनीचा वापर

जिल्हा - अमरावती

संदर्भ वर्ष 00-01 व 04-05

अ. क्र.	तालुका	वर्ष	पट्टीत जमीन			निव्वळ क्षेत्र	एकापेक्षा अधिक (दुसऱ्या क्षेत्र)	लागवडी खालील एकूण क्षेत्र (13+14)	लागवडी लायक क्षेत्र
			चालू पड	हतर पड	एकूण पड (10+11)				
(1)	(2)	(3)	(10)	(11)	(12)	(13)	(14)	(15)	(16)
1	धारणी	00-01	1218	1446	2664	38257	17483	55740	42063
		04-05	105	513	618	11690	169	11859	19222
2	चिखलदरा	00-01	3528	1490	5018	60888	18472	79360	67758
		04-05	5469	1915	7384	28235	937	29172	40671
3	अंजनगांव सु	00-01	1302	982	2284	49153	15369	64522	51756
		04-05	265	285	550	47634	2505	50339	49208
4	अचलपूर	00-01	671	499	1170	56182	19348	75530	58836
		04-05	905	809	1714	54536	305	54891	59960
5	बांदुरबाजार	00-01	125	2133	2258	54602	18147	72749	57228
		04-05	840	695	1535	58391	1803	60194	61274
6	मोर्शी	00-01	289	166	455	72653	19458	92111	74509
		04-05	1300	566	1866	58815	24843	83658	66126
7	वरुड	00-01	1898	1287	3185	52155	19369	71524	56989
		04-05	630	924	1554	56433	4414	60847	62492
8	तिवसा	00-01	1605	4812	6417	39241	16649	55890	47434
		04-05	2569	1076	3645	38726	1644	40370	47904
9	अमरावती	00-01	2397	1358	3755	61236	19462	80698	66819
		04-05	1488	60271	61759	4335	65606	69941	73863

तक्ता क्रमांक - 6.1

जमिनीचा वापर

जिल्हा - अमरावती

संदर्भ वर्ष 04-05/04-05

अ. क्र.	तालुका	वर्ष	पडीत जमीन			निव्वळ क्षेत्र	एकाेक्षा अधिक (बुसोटा क्षेत्र)	लागवडी खालील एकूण क्षेत्र (13+14)	लागवडी लायक क्षेत्र
			चालू पड	हतर पड	एकूण पड (10+11)				
(1)	(2)	(3)	(10)	(11)	(12)	(13)	(14)	(15)	(16)
10	भातकुली	00-01	1018	982	2000	52020	5869	57889	54329
		04-05	599	850	1449	48750	10000	58750	55510
11	दर्यापूर	00-01	3430	921	4351	64061	1745	65806	59367
		04-05	135	1727	1862	66992	15735	82727	71448
12	नांदगाव ख.	00-01	3486	4044	7530	60693	10439	71132	68916
		04-05	3032	1212	4244	67676	1070	68746	74659
13	चांचूर रेल्वे	00-01	1527	926	2453	40581	19247	59828	43988
		04-05	1499	3978	5377	39756	1001	39757	48208
14	धामणगाव रे	00-01	1447	1402	2849	51596	2000	53596	55294
		04-05	0	999	999	50663	8515	59178	53285
जिल्हा एकूण		00-01	23941	22448	46389	753318	203057	956375	805286
		04-05	18836		94556	631882	138547	770429	783830

टिप - सन 2004-05ची माहीती अस्त्याई आहे

आधार-1) कांय आयुक्तालय, पुणे, (2000-01) 2) सतु व पीक अहवाल 2004-05 (अस्त्याई)

तक्ता क्रमांक - 6.2

निरानेराळया पिकाखालील क्षेत्र

जिल्हा - अमरावती

संदर्भ वर्ष : 00-01 व 04-05

व(क्षेत्र हेक्टर)

अ. क्र.	तालुका	वर्ष	तांदूळ	गहू	खरीप ज्वारी	रब्बी ज्वारी	एकूण ज्वारी	बाजरी	मका
(1)	(2)	(3)	(4)	(5)	(6)	(7)	(8)	(9)	(10)
1	धारणी	00-01	2146	1794	4375	0	4375	15	94
		04-05	1500	85	0	0	0	15	25
2	चिखलदरा	00-01	945	195	9828	0	9828	136	147
		04-05	0	659	4490	0	4490	94	543
3	अंजनगाव सु	00-01	724	753	6897	0	6897	2	68
		04-05	0	875	6229	0	6229	0	5
4	अयलपूर	00-01	692	2345	12513	0	12513	56	80
		04-05	0	2345	12513	0	12513	56	80
5	चांदूरबाजार	00-01	226	360	1820	0	1820	15	72
		04-05	0	340	950	0	950	15	10
6	मोशी	00-01	620	1498	9856		9856	142	159
		04-05	10	535	9394	0	9394	34	0
7	वरुड	00-01	446	950	7000		7000	75	21
		04-05	0	1203	0	0	0	68	12
8	तिवसा	00-01	547	1368	4471	97	4568	15	35
		04-05	0	1420	4254	0	4254	0	0
9	अमरावती	00-01	323	649	12335		12335	125	44
		04-05	0	649	9335	0	9335	125	4

तक्ता क्रमांक - 6.2

निरनिरालया पिकाखालील क्षेत्र

जिल्हा -अमरावती

संदर्भ वर्ष : 00-01 व 04-05

(क्षेत्र हेक्टर)

अ. प्र.	तालुका	वर्ष	तांदूळ	गहू	खरीप ज्वारी	रब्बी ज्वारी	एकूण ज्वारी	बाजरी	मका
(1)	(2)	(3)	(4)	(5)	(6)	(7)	(8)	(9)	(10)
10	भाताकुली	00-01	548	921	6691	0	6691	35	0
		04-05	0	0	0	0	0	0	0
11	दर्यापूर	00-01	525	566	6972	0	6972	15	20
		04-05	0	0	8503	0	8503	0	0
12	नांदगाव खं.	00-01	414	1070	11215	0	11215	125	70
		04-05	4	1070	11215	0	11215	125	10
13	चांदूर रेल्वे	00-01	112	782	10580	0	10580	109	20
		04-05	1	836	6631	0	6611	108	0
14	धामणगाव रे	00-01	411	200	14311	0	14311	15	20
		04-05	10	2243	7190	0	7190	550	278
	जिल्हा एकूण	00-01	8669	13451	118864	97	118961	880	850
		04-05	1525	12260	80684	0	80684	970	967

तक्ता क्रमांक - 6.2

निरनिराल्या पिकाखालील क्षेत्र

जिल्हा - अमरावती

संदर्भ वर्ष : 00-01 व 04-05

व(क्षेत्र हेक्टर)

अ. क्र.	तालुका	वर्ष	बरी	नाचणी	इतर तृण धान्ये	एकूण तृण धान्ये
(1)	(2)	(3)	(11)	(12)	(13)	(14)
1	धारणी	00-01	0	0	2524	10948
		04-05	0	0	0	1625
2	त्रिखलवरा	00-01	0	0	489	11740
		04-05	0	0	0	5786
3	अजनगाव सु	00-01	0	0	550	8994
		04-05	0	0	15	7124
4	अचलपूर	00-01	0	0	531	16207
		04-05	0	0	0	14994
5	चांदूरबाजार	00-01	0	0	609	3102
		04-05	0	0	0	1315
6	मोशी	00-01	0	0	660	12935
		04-05	0	0	0	9973
7	परुड	00-01	0	0	740	9232
		04-05	0	0	1323	2606
8	तिवसा	00-01	0	0	542	7075
		04-05	0	0	0	5674
9	अमरावती	00-01	0	0	592	14068
		04-05	0	0	0	10113

तक्ता क्रमांक - 6.2

निरनिरालया पिकाखालील क्षेत्र

जिल्हा - अमरावती

संदर्भ वर्ष : 00-01 व 04-05

(क्षेत्र हेक्टर)

अ. क्र.	तालुका	वर्ष	वरी	नाचणी	हत्तर तृण धान्ये	एकूण तृण धान्ये
(1)	(2)	(3)	(11)	(12)	(13)	(14)
10	भाताफुली	00-01	0	0	730	8925
		04-05	0	0	0	0
11	दर्यापूर	00-01	0	0	711	8809
		04-05	0	0	0	8503
12	नांदगाव ख.	00-01	0	0	705	13599
		04-05	0	0	0	12424
13	चांदूर रेल्वे	00-01	0	0	703	12306
		04-05	0	0	0	7556
14	धामणगाव रे	00-01	0	0	370	15327
		04-05	0	0	0	10051
जिल्हा एकूण		00-01	0	0	10456	153267
		04-05	0	0	1338	97744

तक्ता क्रमांक - 6.2

निरनिराल्या पिकाखालील क्षेत्र

जिल्हा - अमरावती

संदर्भ वर्ष : 00-01 व 04-05

व(क्षेत्र हेक्टर)

अ. क्र.	तालुका	वर्ष	हरभरा	तूर	मूग	उडीद	वाल+ चवळी	कुळीथ + मसुर	मटकी
(10)	(2)	(3)	(15)	(16)	(17)	(18)	(19)	(20)	(21)
1	धारणी	00-01	2722	2609	2754	315	19	217	2
		04-05	1700	444	150	0	15	0	0
2	विखलवरा	00-01	2736	7211	4860	465	25	9	62
		04-05	333	1117	1400	741	15	0	0
3	अजन्तावाव सु	00-01	2075	12500	5100	142	33	87	24
		04-05	875	2011	0	0	13	0	0
4	अचलपूर	00-01	2198	3265	4616	1497	22	28	17
		04-05	213	23400	619	90	0	0	0
5	चांदूरबाजार	00-01	4245	11125	3325	2165	12	18	38
		04-05	125	1110	325	160	0	0	0
6	मोशी	00-01	1521	14096	2289	359	12	22	50
		04-05	774	4435	771	217	0	0	0
7	परड	00-01	2104	2280	3338	297	25	13	0
		04-05	50	1941	0	31	0	0	0
8	तिवसा	00-01	2332	12781	2522	100	17	14	10
		04-05	337	2776	517	100	0	0	0
9	अमरावती	00-01	3897	10306	8105	1306	97	51	100
		04-05	2897	3306	3105	1306	0	0	0

तक्ता क्रमांक - 6.2
निरनिरालया पिकाखालील क्षेत्र

जिल्हा - अमरावती

संदर्भ वर्ष : 00-01 व 04-05

व(क्षेत्र हेक्टर)

अ. क्र.	तालुका	वर्ष	हरभरा	तूर	मूग	उडीद	वाल+ चवळी	कुळीय + मसुर	मटकी
(1)	(2)	(3)	(15)	(16)	(17)	(18)	(19)	(20)	(21)
10	भातकुली	00-01	3012	4340	4077	146	90	0	0
		04-05	15000	6000	14000	300	0	0	0
11	दर्यापूर	00-01	2991	1988	5019	941	15	16	50
		04-05	15735	4268	15735	0	0	0	0
12	नांदगाव खं.	00-01	1115	5790	9030	1710	17	10	40
		04-05	44	0	0	0	7	0	0
13	चांदूर रेल्वे	00-01	2219	3932	3663	138	10	32	48
		04-05	240	4008	1911	40	0		5310
14	धामणगाव रे	00-01	5200	7500	2900	225	11	57	55
		04-05	882	9484	2330	56	0	0	55
जिल्हा एकूण		00-01	38367	99703	61638	9806	405	574	496
		04-05	39205	64300	40863	3041	50	0	5365

तक्ता क्रमांक - 6.2
निरनिराळ्या पिकाखालील क्षेत्र

जिल्हा - अमरावती

संदर्भ वर्ष : 00-01 व 04-05

व(क्षेत्र हेक्टर)

अ. क्र.	तालुका	वर्ष	इतर कडधान्ये	एकूण कडधान्ये	एकूण अन्नधान्ये	ऊस	मिरची	हळद	इतर मसाल्याचे पदार्थ
(1)	(2)	(3)	(22)	(23)	(24)	(25)	(26)	(27)	(28)
1	धारणी	00-01	49	8727	19675	387	412	-	0
		04-05	1500	3809	5434	7	0	0	0
2	चिखलदरा	00-01	13	15381	27121	85	658	0	0
		04-05	2531	6137	11923	3	10	0	0
3	अंजनगाव सु	00-01	58	20019	29013	715	113	2	40
		04-05	0	2899	10023	0	60	5	35
4	अचलपूर	00-01	34	11677	27884	764	564	-	0
		04-05	0	24322	39316	171	571	0	0
5	चांदूरबाजार	00-01	48	20976	24078	99	314	-	32
		04-05	0	1720	3035	3	115	0	0
6	घोशी	00-01	42	18391	31326	38	427	-	51
		04-05	0	6197	16170	4	395	0	
7	वरुड	00-01	21	8078	17310	22	1469	56	0
		04-05	155	2177	4783	0	0	0	0
8	तिवसा	00-01	23	17799	24874	271	118	0	22
		04-05	9	3739	9413	106	0	0	0
9	अमरावती	00-01	0	23862	37930	14	60	0	7
		04-05	0	10614	20727	3	60	20	0

तक्ता क्रमांक - 6.2
निरनिरालया पिकाखालील क्षेत्र

जिल्हा - अमरावती

संदर्भ वर्ष : 00-01 व 04-05
व(क्षेत्र हेक्टर)

अ. क्र.	तालुका	वर्ष	इतर कडधान्ये	एकूण कडधान्ये	एकूण अन्नधान्ये	ऊस	मिरची	हळद	इतर मसाल्याचे पदार्थ
(1)	(2)	(3)	(22)	(23)	(24)	(25)	(26)	(27)	(28)
10	भातकुली	00-01	28	11693	20618	19	21	0	6
		04-05	0	35300	35300	0	0	0	15
11	दर्यापूर	00-01	28	11028	19837	20	100	0	10
		04-05	0	35738	44241	0	0	0	0
12	नांदगाव खं.	00-01	38	17750	31349	510	120	0	20
		04-05	0	51	12475	110	110	0	14
13	चांदूर रेल्वे	00-01	33	10075	22381	920	14	0	0
		04-05	0	11509	19065	0	1485	0	0
14	धामणगाव रे	00-01	18	15966	31293	536	118	0	0
		04-05	0	12807	22858	0	270	0	0
जिल्हा एकूण		00-01	433	211422	364689	4400	4508	58	138
		04-05	4195	157019	254763	407	3076	25	64

तक्ता क्रमांक - 6.2

निरनिरालया पिकावालील क्षेत्र

जिल्हा - अमरावती

संदर्भ वर्ष : 00-01 व 04-05

व(क्षेत्र हेक्टर)

अ. क्र.	तालुका	वर्ष	एकूण मसाल्याचे पदार्थ	संत्रा	एकूण फळे	कांदा	टोमॅटो	एकूण धान्जीपाला
(1)	(2)	(3)	(29)	(30)	(31)	(32)	(33)	(34)
1	धारणी	00-01	412	589	688	114	49	277
		04-05	0	0	0	0	0	35
2	जिखलदरा	00-01	658	1487	1547	82	43	213
		04-05	10	0	14	0	0	0
3	अंजनगाव सु	00-01	155	3520	3921	179	85	662
		04-05	100	625	625	0	0	0
4	अचलपूर	00-01	564	618	1145	117	51	363
		04-05	571	3132	3907	549	54	895
5	चांदूरमाजार	00-01	346	3209	3351	215	68	431
		04-05	115	2091	2116	310	10	367
6	मोशी	00-01	478	14091	14243	148	63	486
		04-05	395	5301	5381	302	11	373
7	वरुड	00-01	1525	15094	15328	114	90	461
		04-05	0	0	0	0	0	0
8	तिवसा	00-01	140	3950	4026	168	61	467
		04-05	0	196	2059	41	21	361
9	अमरावती	00-01	67	4617	5013	199	0	651
		04-05	80	1257	1556	106	0	511

तक्ता क्रमांक - 6.2

निरनिरालया पिकाखालील क्षेत्र

जिल्हा - अमरावती

संदर्भ वर्ष : 00-01 व 04-05

व(क्षेत्र हेक्टर)

अ. क्र.	तालुका	वर्ष	एकूण मसाल्याचे पदार्थ	संत्रा	एकूण फळे	कांदा	टोमॅटो	एकूण भाजीपाला
(1)	(2)	(3)	(29)	(30)	(31)	(32)	(33)	(34)
10	भातकुली	00-01	27	3415	3622	252	0	450
		04-05	15	110	0	14	0	225
11	दर्यापूर	00-01	110	1352	1489	258	65	565
		04-05	0	0	0	0	0	0
12	नांदगाव ख.	00-01	140	1375	1893	265	47	550
		04-05	124	1275	1366	95	27	297
13	चांदूर रेल्वे	00-01	14	2567	3163	242	64	476
		04-05	1485	1444	1481	0	0	10
14	धामणगाव रे	00-01	118	1020	1106	124	41	225
		04-05	270	882	0	0	0	0
जिल्हा एकूण		00-01	4754	56904	60535	2477	727	6277
		04-05	3165	16313	18505	1417	133	3074

तक्ता क्रमांक - 6.2

निरनिरालया पिकाखालील क्षेत्र

जिल्हा - अमरावती

संदर्भ वर्ष : 00-01 व 04-05

व(क्षेत्र हेक्टर)

अ. क्र.	तालुका	वर्ष	एकूण फळे व भाजी-पाला	संकीर्ण खाद्य पिके	एकूण खाद्य पिके	कापूस	इतर तंतू पिके
(1)	(2)	(3)	(35)	(36)	(37)	(38)	(39)
1	धारणी	00-01	965	0	21439	1927	0
		04-05	35	0	5476	2345	0
2	चिखलदरा	00-01	1760	0	29624	27735	0
		04-05	14	0	11950	526	0
3	अंजनगांव सु	00-01	4583	0	34466	22200	0
		04-05	625	0	10748	15041	0
4	अचलपूर	00-01	1508	0	30720	16865	0
		04-05	4802	0	44860	21998	0
5	चांदूरबाजार	00-01	3782	0	28305	16795	0
		04-05	2483	0	5636	13095	0
6	मोशी	00-01	14729	0	46571	28115	0
		04-05	5754	0	22323	23285	0
7	वरुड	00-01	15789	0	34646	10353	0
		04-05	0	0	4783	15280	0
8	तिवसा	00-01	4493	0	29778	22052	0
		04-05	2420	0	11939	18052	0
9	अमरावती	00-01	5664	0	43675	18095	0
		04-05	2067	0	22877	23095	0

तक्ता क्रमांक - 6.2
निरनिरालया पिकाखालील क्षेत्र

जिल्हा - अमरावती

संदर्भ वर्ष : 00-01 व 04-05
व (क्षेत्र हेक्टर)

अ. क्र.	तालुका	वर्ष	एकूण फळे व भाजी-पाला	संकीर्ण खाद्य पिके	एकूण खाद्य पिके	कापूस	इतर तंतू पिके
(1)	(2)	(3)	(35)	(36)	(37)	(38)	(39)
10	भातकुली	00-01	4072	0	24736	27417	0
		04-05	225	0	35540	0	0
11	दर्यापूर	00-01	2054	0	22021	39994	0
		04-05	0	0	44241	38486	0
12	नांदगाव खं.	00-01	2443	0	34442	33790	0
		04-05	1663	0	14372	38790	0
13	चांदूर रेल्वे	00-01	3639	0	26954	24657	0
		04-05	1491	0	22041	23260	0
14	धामणगाव रे	00-01	1331	0	33278	19100	0
		04-05	0	0	23128	0	0
जिल्हा एकूण		00-01	65812	0	440655	309095	0
		04-05	21579	0	279914	233253	0

तक्ता क्रमांक - 6.2
निरनिरालया पिकाखालील क्षेत्र

जिल्हा - अमरावती

संदर्भ वर्ष : 00-01 व 04-05

व(क्षेत्र हेक्टर)

अ. क्र.	तालुका	वर्ष	एकूण तंतू पिके	भुईमूग	करडई	सुर्यफूल	तीळ
(1)	(2)	(3)	(40)	(41)	(42)	(43)	(44)
1	धारणी	00-01	1927	211	0	0	553
		04-05	2345	150	0	6	0
2	चिखलदरा	00-01	27735	446	0	61	85
		04-05	526	1114	0	0	130
3	अजनागाव सु	00-01	22200	127	200	324	120
		04-05	15041	0	110	65	0
4	अचलपूर	00-01	16865	137	200	451	175
		04-05	21998	530	0	8	71
5	चांदूरबाजार	00-01	16795	0	645	465	92
		04-05	13095	0	15	0	5
6	पोशी	00-01	28115	1724	31	5	186
		04-05	23285	121	174	0	52
7	वरड	00-01	10353	2158	0	40	190
		04-05	15280	339	0	0	31
8	तिवसा	00-01	22052	800	15	0	314
		04-05	18052	551	15	0	9
9	अमरावती	00-01	18095	566	93	157	523
		04-05	23095	166	593	92	123

तक्ता क्रमांक - 6.2

निरनिराल्या पिकाखालील क्षेत्र

जिल्हा - अमरावती

संदर्भ वर्ष : 00-01 व 04-05

व(क्षेत्र हेक्टर)

अ. क्र.	तालुका	वर्ष	एकूण तंतू पिके	भुईमूग	करडई	सूर्यफूल	तीळ
(1)	(2)	(3)	(40)	(41)	(42)	(43)	(44)
10	भाताकुली	00-01	27417	0	800	700	220
		04-05	0	0	500	500	0
11	दर्यापूर	00-01	39994	0	1800	1168	345
		04-05	38486	0	0	0	0
12	नांदगाव खं.	00-01	33790	27	10	55	187
		04-05	38790	2	190	0	0
13	चांदूर रेल्वे	00-01	24657	400	0	0	1145
		04-05	23260	56	0	0	78
14	धामणगाव रे	00-01	19100	137	0	0	125
		04-05	0	17	15	68	25
जिल्हा एकूण		00-01	309095	6733	3794	3426	4260
		04-05	233253	3046	1612	739	524

तक्ता क्रमांक - 6.2

निरनिराळ्या पिकाखालील क्षेत्र

जिल्हा - अमरावती

संदर्भ वर्ष : 00-01 व 04-05

व(क्षेत्र हेक्टर)

अ. क्र.	तालुका	वर्ष	सोयीचीन	इतर गळीत धान्ये	एकूण खादय गळीत धान्ये	एकूण अखादय गळीत धान्ये	एकूण गळीत धान्ये	जर औषधी व मादक पदार्थ आयुर्वेदिक व मादक पदार्थांची पिके	एकूण औषधी व मादक पदार्थ
(1)	(2)	(3)	(45)	(46)	(47)	(48)	(49)	(50)	(51)
1	धारणी	00-01	31418	9	32191	151	32342	0	0
		04-05	725	0	881	0	881	0	0
2	चिखलदरा	00-01	21361	5	21958	36	21994	0	0
		04-05	4361	0	5605	0	5605	0	0
3	अंजनगाव सु	00-01	6330	2	7103	325	7428	90	90
		04-05	30	0	205	0	205	109	109
4	अचलपूर	00-01	26298	7	27268	435	27703	1	1
		04-05	298	0	907	0	907	0	0
5	चांदूरबाजार	00-01	25415	0	26617	885	27502	0	0
		04-05	415	0	435	0	435	0	0
6	मोशी	00-01	14850	0	16796	585	17381	4	4
		04-05	10850	0	11197	0	11197	0	0
7	वरुड	00-01	23914	9	26311	154	26465	7	7
		04-05	4914	0	5284	0	5284	0	0
8	तिवसा	00-01	2560	0	3689	359	4048	5	5
		04-05	8610	0	9185	0	9185	0	0
9	अमरावती	00-01	15984	9	17332	1250	18582	6	6
		04-05	5984	0	6958	0	6958	0	0

तक्ता क्रमांक - 6.2
निरनिरालया पिकाखालील क्षेत्र

जिल्हा -अमरावती

संदर्भ वर्ष : 00-01 व 04-05

व(क्षेत्र हेक्टर)

अ. क्र.	तालुका	वर्ष	सोप्याचीन	इतर गळीत धान्ये	एकूण खारप गळीत धान्ये	एकूण अखारप गळीत धान्ये	एकूण गळीत धान्ये	इतर औषधी व मादक पदार्थां आवृत्तीक व मादक पदार्थांची विक	एकूण औषधी व मादक पदार्थां
(1)	(2)	(3)	(45)	(46)	(47)	(48)	(49)	(50)	(51)
10	भातकुली	00-01	3100	0	4820	780	5600	14	14
		04-05	4000	0	5000	0	5000	0	0
11	दर्यापूर	00-01	285	8	3606	101	3707	2	2
		04-05	0	0	0	0	0	0	0
12	नांदगाव खं.	00-01	2255	0	2534	335	2869	23	23
		04-05	0	0	192	0	192	0	0
13	चांदूर रेल्वे	00-01	5670	10	7225	866	8091	9	9
		04-05	2070	0	2204	0	2204	0	0
14	धामणगाव रे	00-01	881	0	1143	75	1218	0	0
		04-05	2565	0	2690	0	2690	0	0
जिल्हा एकूण		00-01	180321	59	198593	6337	204930	160	160
		04-05	44822	0	50743	0	50743	109	109

तक्ता क्रमांक - 6,2

निरनिरालया पिकाखालील क्षेत्र

जिल्हा - अमरावती

संदर्भ वर्ष : 00-01 व 04-05

(क्षेत्र हेक्टर)

अ. क्र.	तालुका	वर्ष	सा-याची पिके	दिरवी पीके	संकीर्ण अखाद्य पिके	एकूण अखाद्य पिके	लागवडी खालील एकूण क्षेत्र	डुसोटा क्षेत्र	लागवडी खालील निव्वळ क्षेत्र
(1)	(2)	(3)	(52)	(53)	(54)	(55)	(56)	(57)	(58)
1	धारणी	00-01	30	0	2	34301	55740	17483	38257
		04-05	0	0	0	3226	8702	169	8533
2	चिखलदरा	00-01	5	0	2	49736	79360	18472	60888
		04-05	0	0	0	6131	18081	937	17144
3	अजनगाव सु	00-01	127	0	211	30056	64522	15369	49153
		04-05	22	0	0	15377	26125	2505	23620
4	अचलपूर	00-01	231	0	10	44810	75530	19348	56182
		04-05	139	0	0	23044	67904	305	67599
5	चांदूरबाजार	00-01	38	0	109	44444	72749	18147	54602
		04-05	0	0	0	13530	19166	1803	17363
6	मोर्शी	00-01	35	0	5	45540	92111	19458	72653
		04-05	177	0	0	34659	56982	24843	32139
7	जंरड	00-01	50	0	3	36878	71524	19369	52155
		04-05	0	0	0	20564	25347	4414	20933
8	तिक्सा	00-01	0	0	7	26112	55890	16649	39241
		04-05	0	0	0	27237	39176	1644	37532
9	अमरावती	00-01	0	0	340	37023	80698	19462	61236
		04-05	0	0	0	30053	52930	656	52274

तक्ता क्रमांक - 6.2
निरनिरालया पिकाखालील क्षेत्र

जिल्हा - अमरावती

संदर्भ वर्ष : 00-01 व 04-05
व(क्षेत्र हेक्टर)

अ. क्र.	तालुका	वर्ष	या-याची पिके	हिरवी पीके	संकीर्ण अखाद्य पिके	एकूण अखाद्य पिके	लागवडी खालील एकूण क्षेत्र	दुसोटा क्षेत्र	लागवडी खालील निव्वळ क्षेत्र
(1)	(2)	(3)	(4)	(5)	(6)	(7)	(8)	(9)	(10)
10	भारतपुली	00-01	110	0	12	33153	57889	5869	52020
		04-05	110	0	0	5110	40650	10000	30650
11	दर्यापूर	00-01	67	0	15	43785	65806	1745	64061
		04-05	0	0	0	38486	82727	15735	66992
12	नांदगाव खं.	00-01	0	0	8	36690	71132	10439	60693
		04-05	0	0	0	38982	53354	1070	52284
13	घांदूर रेल्वे	00-01	0	0	112	32874	59828	19247	40581
		04-05	0	0	0	25464	47505	1001	46504
14	घामणगाव रे	00-01	0	0	0	20318	33596	2000	51596
		04-05	0	0	0	2690	25818	8515	17303
जिल्हा एकूण		00-01	693	0	842	515720	956375	203057	753318
		04-05	448	0	0	284553	564467	73597	490870

टीप :- 1) अस्थाई आकडेवारीची बेरीज तक्ता क्र 6.1 शी जुळणार नाही.

2) कृषि आयुक्तालय, पुणे (2000-01) यांच्या कडून प्राप्त माहिती तक्ता क्र 6.1 शी जुळणार नाही.

आधार-1) कृषि आयुक्तालय, पुणे (2000-01) 2) अस्तु व पीक अहवाल 2004-05 (अस्थाई)

तक्ता क्रमांक - 6.3

मुख्य पिकांचे दर हेक्टरी अंदाजित उत्पादन

जिल्हा - अमरावती

संदर्भ वर्ष : 2006-07

1] प्रति हेक्टरी उत्पादन - किलो मध्ये

2] एकूण उत्पादन -- "00" मॅ. टन मध्ये

अ. क्र.	पिकाचे नाव	प्रति हेक्टरी उत्पादन	एकूण उत्पादन	अ. क्र.	पिकाचे नाव	प्रति हेक्टर उत्पादन	एकूण उत्पादन
(1)	(2)	(3)	(4)	(1)	(2)	(3)	(4)
1	तांदूळ	541	46	17	सुवंफुल	581	21
2	गहू	1672	425	18	शुईंगू	1078	24
3	ज्वारी	1177	1115	19	मोहरी	-	-
4	बाजरी	506	1	20	तीळ	500	1
5	बाली	-	-	21	एरंडी	-	-
6	मका	1578	27	22	ऊस	57	397
7	नाचणी	-	-	23	सोयाबीन	1493	3236
8	इतर धान्ये	400	1	24	कपास	151	2152
9	एकूण धान्ये	1130	1189	25	ताग	-	-
10	हरभारा	773	567	26	मेस्ता[अंबाडी]	-	-
11	तूर	791	755	27	तंबाखू	-	-
12	उडीद	365	18	28	औषधी पदार्थ	-	-
13	मूग	268	178	29	सुंठ [आले]	-	-
14	गरार	-	-	30	गिरची [लाल]	-	-
15	इतर कडधान्ये	400	5	31	हळद	-	-
16	एकूण कडधान्ये	570	956	32	बटाटे	-	-

टीप - 1) ऊसाचे उत्पादन ड्रेड वैनच्या स्वरूपात आहे.

2) नाव 26 मेस्ता: 1 गासडी = 180 कि.ग्रॅ.

3) कपासाचे उत्पादन "00" गासडीच्या स्वरूपात आहे. 1 गासडी = 170 कि.ग्रॅ.

4) उत्पादन अत्यल्प असल्यासे निसंक दिले आहे.

आधार - कृषि आयुक्तालय, पुणे

तक्ता क्रमांक - 6.4

नितडक केद्रातील पर्जन्य दिवसांची संख्या व एकूण पर्जन्य

जिल्हा - अमरावती

संदर्भ नं० : 2005

(पर्जन्य - मि.मी.)

अ. क्र.	तालुका / केंद्र	सरासरी		वर्ष 2005 मधील		सरासरीच्या तुलनेत वर्षातील पर्जन्याची टक्केवारी
		पर्जन्य दिवस (संख्या)	पर्जन्य	पर्जन्य दिवसांची संख्या	पर्जन्य	
(1)	(2)	(3)	(4)	(5)	(6)	(8)
1	घारगी	51	1172.70	61	848.2	72.33
2	धिखलदरा	71	1526.70	85	1423.00	93.21
3	अजनगाव सु	47	616.30	56	1075.00	174.43
4	अचलपूर	42	697.50	50	924.00	132.47
5	चांदूरबाजार	45	688.30	54	823.00	119.57
6	पोरणी	47	758.40	56	654.80	86.24
7	वरुड	48	852.40	58	754.10	87.44
8	तिवसा	49	727.80	59	747.10	102.65
9	अमरावती	39	765.80	47	854.00	111.52
10	भातकुली	41	738.14	49	994.10	134.68
11	दर्यापूर	41	637.40	49	874.50	137.20
12	नांदगाव खं.	43	738.14	52	1008.80	136.67
13	चांदूर रेल्वे	42	745.50	51	988.30	132.57
14	धामणगाव रे	39	727.8	47.0	1038.40	142.68

आधार : कृषि विज्ञान अधिकारी, जिल्हा परिषद, अमरावती

तक्ता क्रमांक - 6.5

विविध साधनांखालील ऑलिताचे क्षेत्र

जिल्हा - अमरावती

संदर्भ वर्ष : 2000-01 व 04-05

(क्षेत्र - हेक्टर)

अ. क्र.	तालुका	वर्ष	ऑलिताखालील क्षेत्र		ऑलिता खालील निव्वळ क्षेत्र(3+4)	ऑलिता खालील स्थूल क्षेत्र	एकूण लागवडी खालील स्थूल क्षेत्र	ऑलिता खालील स्थूल क्षेत्राचा लागवडीखालील स्थूल क्षेत्राशी टक्केवारी
			पृष्ठभागीय	विहिरी				
(1)	(2)	(3)	(4)	(5)	(6)	(7)	(8)	(9)
1	धारणी	00-01	222	1928	2150	2519	55740	4.52
		04-05	118	150	268	268	11159	2.40
2	चिखलदरा	00-01	413	1510	1923	2367	79360	2.98
		04-05	141	203	344	119	29172	0.41
3	अंजनगांव सु	00-01	300	2476	2776	3765	64522	5.84
		04-05	21	2017	2038	4055	50339	8.06
4	अचलपूर	00-01	381	6823	7204	8882	75530	11.76
		04-05	390	4614	5004	9962	54891	18.15
5	जांभूरजाजार	00-01	197	3591	3788	4740	72749	6.52
		04-05	0	2091	2091	2606	60194	4.33
6	मोर्शी	00-01	766	14353	15119	17382	92111	18.87
		04-05	0	11692	11692	11692	83658	13.98
7	वरुड	00-01	1151	24125	25276	28304	71524	39.57
		04-05	266	14137	14403	14664	148675	9.86
8	तिवसा	00-01	535	4042	4577	6436	55890	11.52
		04-05	1942	1658	3600	5224	40370	12.94
9	अमरावती	00-01	733	3568	4301	4825	80698	5.98
		04-05	0	3018	3018	4161	69942	6.98

तक्ता क्रमांक - 6.5

विविध साधनांखालील ऑलिताचे क्षेत्र

जिल्हा - अमरावती

संदर्भ वर्ष : 2000-01 व 04-05

(क्षेत्र - हेक्टर)

अ. क्र.	तालुका	वर्ष	ऑलिताखालील क्षेत्र		ऑलिता खालील निव्वळ क्षेत्र(3+4)	ऑलिता खालील स्थूल क्षेत्र	एकूण लागवडी खालील स्थूल क्षेत्र	ऑलिता खालील स्थूल क्षेत्राची लागवडीखालील स्थूल क्षेत्राशी टक्केवारी
			पुष्पभागीय	विहिरी				
10	भातकुळी	00-01	329	2249	2578	2819	57889	4.87
		04-05	0	320	320	355	58750	0.60
11	दर्यापूर	00-01	336	1029	1365	1959	65806	2.98
		04-05	429	4614	5043	0	82727	0.00
12	नांदगाव ख.	00-01	373	3017	3390	4918	71132	6.91
		04-05	0	1678	1678	2748	68746	4.00
13	जादूर रेल्वे	00-01	293	2065	2358	3805	59828	6.36
		04-05	2	2904	2906	3941	39757	9.91
14	धामणगाव रे	00-01	296	881	1177	1265	53596	2.36
		04-05	1851	2162	4013	4013	59178	6.78
	एकूण	00-01	6325	71657	77982	93986	956375	9.83
		04-05	5160	51258	56418	63808	857558	7.44

टीप:- 2004-05ची माहिती अस्थाई आहे.

आधार - 1)कृषी आयुक्तालय, पुणे.(2000-01) 2)रस्तु व पीक अहवाल 2004-05 (अस्थाई)

तक्ता क्रमांक - 6.6

निरनिराळ्या पिकांखालील जोडिताचे क्षेत्र

जिल्हा - अमरावती

संदर्भ वर्ष: 99-00

(क्षेत्र - हेक्टर)

अ. क्र.	तालुका	वर्ष	तांदूळ	गहू	खरीप ज्वारी	रब्बी ज्वारी	एकूण ज्वारी	बाजरी
(1)	(2)	(3)	(4)	(5)	(6)	(7)	(8)	(9)
1	धारणी	00-01	0	1412	0	0	0	0
		04-05	0	0	0	0	0	0
2	चिखलदरा	00-01	0	190	0	0	0	0
		04-05	0	109	0	0	0	0
3	अंजनगाव सू	00-01	0	741	0	0	0	0
		04-05	0	875	0	0	0	34
4	अचलपूर	00-01	0	1140	0	0	0	0
		04-05	0	2535	8115	0	8115	0
5	चांदूर बाजार	00-01	0	320	0	0	0	0
		04-05	0	340	0	0	0	0
6	मोशी	00-01	0	1498	0	0	0	0
		04-05	0	535	0	0	0	34
7	वरुड	00-01	0	940	0	0	0	0
		04-05	0	100	0	0	0	0
8	तिवसा	00-01	0	1068	0	0	0	0
		04-05	0	1368	0	0	0	0
9	अमरावती	00-01	0	590	0	0	0	0
		04-05	0	790	0	0	0	0

तक्ता क्रमांक - 6.6

निरनिराळ्या पिकाखालील ओलिताचे क्षेत्र

जिल्हा - अमरावती

संवर्ष वर्ष: 00-01

(क्षेत्र - हेक्टर)

अ. क्र.	तालुका	वर्ष	तांदूळ	गहू	खरीप ज्वारी	रब्बी ज्वारी	एकूण ज्वारी	बाजरी
(1)	(2)	(3)	(4)	(5)	(6)	(7)	(8)	(9)
10	भाताकुली	00-01	0	910	0	0	0	0
		04-05	0	150	0	0	0	0
11	/ दर्यापूर	00-01	0	535	0	0	0	0
		04-05	0	0	0	0	0	0
12	नांदगाव खं.	00-01	0	1070	0	0	0	0
		04-05	0	1070	0	0	0	0
13	चादूर रेल्वे	00-01	0	782	0	0	0	0
		04-05	1	827	0	0	0	103
14	धामणगाव रे	00-01	0	200	0	0	0	0
		04-05	0	0	0	0	0	0
जिल्हा एकूण		00-01	0	11396	0	0	0	0
		04-05	1	8699	8115	0	8115	171

तक्ता क्रमांक - 6.6

निरनिराळ्या पिकाखालील ओलिताचे क्षेत्र

जिल्हा - अमरावती

संदर्भ वर्ष 00-01

(क्षेत्र - हेक्टर)

अ. क्र.	तालुका	वर्ष	मका	नाचणी	इतर तृण धान्ये	एकूण तृण धान्ये	हरभरा	तूर
(1)	(2)	(3)	(11)	(12)	(13)	(14)	(15)	(16)
1	धारणी	00-01	0	0	0	1412	124	0
		04-05	0	0	0	0	0	0
2	चिखलदरा	00-01	0	0	0	190	171	0
		04-05	0	0	200	309	0	0
3	अंजनगाव सु	00-01	10	0	0	751	264	0
		04-05	15	0	7124	8048	0	0
4	अचलपूर	00-01	11	0	0	1151	221	0
		04-05	0	0	0	10650	0	0
5	चांदूरबाजार	00-01	0	0	0	320	315	0
		04-05	0	0	0	340	0	0
6	मोशी	00-01	15	0	0	1513	421	0
		04-05	0	0	0	569	0	4435
7	वरुड	00-01	10	0	0	950	363	0
		04-05	0	0	0	100	0	0
8	तिवसा	00-01	25	0	0	1093	386	0
		04-05	0	0	742	2110	774	1204
9	अमरावती	00-01	0	0	0	590	462	0
		04-05	0	0	0	790	462	0

तक्ता क्रमांक - 6.6

निरनिराळ्या पिकाखालील ओलिताचे क्षेत्र

जिल्हा - अमरावती

संदर्भ वर्ष: 00-01

(क्षेत्र - हेक्टर)

अ. क्र.	तालुका	वर्ष	मका	नाचणी	इतर तुण धान्ये	एकूण तुण धान्ये	हरभरा	तूर
(1)	(2)	(3)	(11)	(12)	(13)	(14)	(15)	(16)
10	भातफुली	00-01	0	0	0	910	846	0
		04-05	0	0	0	150	150	0
11	दर्यापूर	00-01	0	0	0	535	437	0
		04-05	0	0	0	0	0	0
12	नांदगाव गं.	00-01	0	0	0	1070	821	0
		04-05	0	0	10	1080	82	0
13	चावूर रेल्वे	00-01	0	0	0	782	250	0
		04-05	0	0	4	935	92	0
14	धामणगाव रे	00-01	0	0	0	200	124	0
		04-05	0	0	0	0	0	0
जिल्हा एकूण		00-01	71	0	0	11467	5205	0
		04-05	15	0	8080	25081	1560	5639

तबला क्रमांक - 6.6

निरनिराळ्या पिकाखालील ओलिताचे क्षेत्र

जिल्हा - अमरावती

संवर्ष वर्ष: 00-01

(क्षेत्र - हेक्टर)

अ. क्र.	तालुका	वर्ष	मुग	इतर कडधान्ये	एकूण कडधान्ये	एकूण अन्नधान्ये	रुस	एकूण मसाल्याचे पदार्थ
(1)	(2)	(3)	(17)	(18)	(19)	(20)	(21)	(22)
1	धारणी	00-01	0	0	124	1536	387	203
		04-05	0	0	0	0	0	0
2	चिखलदरा	00-01	0	0	171	361	85	1195
		04-05	0	0	0	309	0	0
3	अंजनगांव सु	00-01	0	0	264	1015	715	173
		04-05	3850	2	3852	11900	100	0
4	अचलपूर	00-01	0	0	221	1372	764	564
		04-05	0	0	0	10650	211	0
5	सांदूरबाजार	00-01	0	0	315	635	99	115
		04-05	0	0	0	340	2	0
6	मोशी	00-01	0	0	421	1934	38	490
		04-05	771	0	5206	5775	4	0
7	वरुड	00-01	0	0	363	1313	22	1578
		04-05	0	0	0	100	0	0
8	तिवसा	00-01	0	0	386	1479	271	158
		04-05	405	0	2383	4493	106	0
9	अमरावती	00-01	0	0	462	1052	14	67
		04-05	0	0	462	1252	0	0

तक्ता क्रमांक - 6.6

निरनिराळ्या पिकाखालील ओलिताचे क्षेत्र

जिल्हा - अमरावती

संदर्भ वर्ष: 00-01

(क्षेत्र - हेक्टर)

अ. क्र.	तालुका	वर्ष	मुग	इतर कडधान्ये	एकूण कडधान्ये	एकूण अन्नधान्ये	रुस	एकूण मसाल्याचे पदार्थ
(1)	(2)	(3)	(17)	(18)	(19)	(20)	(21)	(22)
10	भारतपुरी	00-01	0	0	846	1756	19	23
		04-05	0	0	150	300	52	0
11	दर्यापूर	00-01	0	0	437	972	20	40
		04-05	0	0	0	0	0	0
12	नांदगाव ख.	00-01	0	0	821	1891	510	138
		04-05	0	0	82	1162	0	0
13	चादूर रेल्वे	00-01	0	0	250	1052	920	74
		04-05	1783	0	1875	2810	0	0
14	धामण्यागाव र.	00-01	0	0	124	324	536	0
		04-05	0	0	0	0	0	0
जिल्हा एकूण		00-01	0	0	5205	16672	4400	4818
		04-05	6809	2	14010	39091	475	0

तबला क्रमांक - 6.6

निरनिराळ्या पिकांखालील ओलिताचे क्षेत्र

जिल्हा - अमरावती

संवत्सरे वर्ष 00-01

(क्षेत्र - हेक्टर)

अ. क्र.	तालुका	वर्ष	एकूण फळे	एकूण भाजीपाला	सकौण खाद्यापके	एकूण खाद्यापके	कापूस	इतर तंतू पिके
(1)	(2)	(3)	(23)	(24)	(25)	(26)	(27)	(28)
1	धारणी	00-01	177	116	0	2419	75	0
		04-05	0	0	0	0	0	0
2	चिखलदरा	00-01	492	82	0	2215	70	0
		04-05	0	0	0	309	0	0
3	अंजनगांव सु.	00-01	800	741	0	3444	132	0
		04-05	255	55	0	12310	15041	0
4	अचलपूर	00-01	5549	310	0	8559	55	0
		04-05	3611	535	0	15007	0	0
5	दादूरवाजार	00-01	3239	287	0	4395	130	0
		04-05	1304	250	0	1896	0	0
6	मोशी	00-01	14253	451	0	17166	85	0
		04-05	5374	10	198	11361	0	0
7	सरुड	00-01	24216	792	0	27921	122	0
		04-05	10855	0	0	10955	186	0
8	तिवसा	00-01	4039	324	0	6271	95	0
		04-05	2030	302	103	7034	0	0
9	अमरावती	00-01	2732	633	0	4498	110	0
		04-05	1756	262	0	3270	0	0

तक्ता क्रमांक - 6.6

निरनिराळ्या पिकाखालील ओलिताचे क्षेत्र

जिल्हा - अमरावती

संदर्भ वर्ष: 00-01

(क्षेत्र - हेक्टर)

श्र. क्र.	तान्तुका	वर्ष	एकूण फळे	एकूण भाजीपाला	संकीर्ण खाद्यापके	एकूण खाद्यापके	कापूस	इतर तंतू पिके
(1)	(2)	(3)	(23)	(24)	(25)	(26)	(27)	(28)
10	भाताभूली	00-01	381	424	0	2603	117	0
		04-05	0	0	0	352	0	0
11	दसांगूर	00-01	472	289	0	1793	65	0
		04-05	0	0	0	0	0	0
12	नांदगाव खं.	00-01	1552	495	0	4586	190	0
		04-05	20	115	0	1297	25	0
13	चादूर रेल्वे	00-01	1252	284	0	3562	157	0
		04-05	1475	164	0	4449	23260	0
14	धामणगाव रे.	00-01	203	124	0	1187	35	0
		04-05	0	0	0	0	0	0
जिल्हा एकूण		00-01	59377	5352	0	90619	1438	0
		04-05	26680	1693	301	68240	38512	0

तक्ता क्रमांक - 6.6

निरनिराळ्या पिकांखालील ओलिताचे क्षेत्र

जिल्हा - अमरावती

संदर्भ वर्ष: 00-01

(क्षेत्र - हेक्टर)

अ. क्र.	तालुका	वर्ष	एकूण तंतू पिके	भुईमूग	जवस/ सूर्यफूल	करडई	इतर गोळताची पिके	एकूण गोळताची पिके
(1)	(2)	(3)	(29)	(30)	(31)	(32)	(33)	(34)
1	धारणी	00-01	75	0	0	0	13	13
		04-05	0	0	0	0	0	0
2	चिखलदरा	00-01	70	0	0	0	2	2
		04-05	0	0	0	0	0	0
3	अंजनगांव सु	00-01	132	0	33	0	10	43
		04-05	15041	0	150	0	0	150
4	अचलपूर	00-01	55	35	49	0	20	104
		04-05	0	61	0	110	0	171
5	चांदूरबाजार	00-01	130	0	45	0	16	61
		04-05	0	0	0	0	0	0
6	मोशी	00-01	85	0	5	0	25	30
		04-05	0	121	0	174	0	295
7	वरुड	00-01	122	158	6	0	32	196
		04-05	186	0	0	0	0	0
8	तिवसा	00-01	95	0	0	0	4	4
		04-05	0	0	0	0	0	0
9	अमरावती	00-01	110	0	36	0	20	56
		04-05	0	0	0	0	0	0

तक्ता क्रमांक - 6.6

निरनिराळ्या पिकांखालील ओलिताचे क्षेत्र

जिल्हा - अमरावती

संदर्भ वर्ष 00-01

(क्षेत्र - हेक्टर)

अ. क्र.	तालुका	वर्ष	एकूण तंतू पिके	भुईमूग	जवस/सूर्यफूल	करडई	इतर माहितीची पिके	एकूण माहितीची पिके
(1)	(2)	(3)	(29)	(30)	(31)	(32)	(33)	(34)
10	भारतपुरी	00-01	117	0	7	0	17	24
		04-05	0	0	0	0	0	0
11	देसापूर	00-01	65	0	15	0	14	29
		04-05	0	0	0	0	0	0
12	नांदगाव खं.	00-01	190	0	0	0	36	36
		04-05	25	10	0	0	0	10
13	चादूर रत्ने	00-01	157	0	12	0	5	17
		04-05	23260	56	0	0	0	56
14	धामणगाव रे	00-01	35	0	0	0	8	8
		04-05	0	0	0	0	0	0
जिल्हा एकूण		00-01	1438	193	208	0	222	623
		04-05	38512	248	150	284	0	682

तक्ता क्रमांक - 6.6

निरनिराळ्या पिकाखालील औलिताचे क्षेत्र

जिल्हा - अमरावती

संदर्भ वर्ष 00-01

(क्षेत्र - हेक्टर)

अ. क्र.	तालुका	वर्ष	तंत्राखू	इतर औषधी व मादक पदार्थ	एकूण औषधी व मादक पदार्थ	चा-याची पिके	संकीर्ण अग्राद्या पिके	एकूण अग्राद्या पिके	आलिता-खालील एकूण क्षेत्र
(1)	(2)	(3)	(35)	(36)	(37)	(38)	(39)	(40)	(41)
1	धारणी	00-01	0	0	0	0	0	100	2519
		04-05	0	0	0	0	0	0	0
2	मिखलदरा	00-01	0	0	0	26	0	159	2367
		04-05	0	0	0	0	0	0	309
3	अंजनगांव सु	00-01	0	89	89	20	0	321	3765
		04-05	0	0	0	155	0	15346	27636
4	अचलपूर	00-01	0	25	25	39	0	323	8882
		04-05	0	0	0	95	0	266	15273
5	घांदूरबाजार	00-01	0	0	0	39	0	345	4740
		04-05	0	0	0	0	0	0	1896
6	मोशी	00-01	0	0	0	25	0	216	17382
		04-05	0	0	0	35	0	330	11691
7	वरुड	00-01	0	0	0	18	0	383	28304
		04-05	0	0	0	0	0	186	11141
8	तिवसा	00-01	0	0	0	0	0	165	6436
		04-05	0	0	0	0	0	0	7034
9	अमरावती	00-01	0	0	0	20	0	327	4825
		04-05	0	0	0	0	0	0	3270

तक्ता क्रमांक - 6.6

निरनिराळ्या पिकाखालील ओलिताचे क्षेत्र

जिल्हा - अमरावती

संदर्भ वर्ष: 00-01

(क्षेत्र - हेक्टर)

अ. क्र.	तालुका	वर्ष	तंबाखू	इतर औषधी व मादक पदार्थ	एकूण औषधी व मादक पदार्थ	चा-याची पिके	संकीर्ण अन्दाज पिके	एकूण अन्दाज पिके	ओलिता-खालील एकूण क्षेत्र
(1)	(2)	(3)	(35)	(36)	(37)	(38)	(39)	(40)	(41)
10	भातपुरणी	00-01	0	0	0	20	0	216	2819
		04-05	0	0	0	0	0	0	352
11	दर्यापूर	00-01	0	0	0	10	0	166	1959
		04-05	0	0	0	0	0	0	0
12	नांदगाव खं.	00-01	0	0	0	20	0	332	4918
		04-05	0	0	0	10	0	45	1342
15	चादूर रत्न	00-01	0	0	0	13	0	243	3805
		04-05	0	0	0	0	0	2316	27765
14	धामणगाव रे	00-01	0	0	0	18	0	78	1265
		04-05	0	0	0	0	0	0	0
जिल्हा एकूण		00-01	0	114	114	268	0	3367	93986
		04-05	0	0	0	295	0	39489	107729

टीप :- अस्थाई आकडेवारीची बरोच तक्ता क्र 6.5 शी जुळणार नाही.

आधार:- कृषि आयुक्तालय, पुणे (2000-01) 2) वस्तु व पिक अहवाल 2004-05 (अस्थाई)

तक्ता क्रमांक - 6.7

सिंचन विहिरी

जिल्हा - अमरावती

संदर्भ वर्ष : 1999-00 व 04-05

अ. क्र.	तालुका	वर्ष	सिंचन विहिरींची एकूण संख्या	वापरात असलेल्या विहिरींदर बसविलेले		वापरात नसलेल्या सिंचन विहिरींची संख्या
				डिझेल पंप (संख्या)	विद्युत पंप (संख्या)	
(1)	(2)	(3)	(4)	(5)	(6)	(7)
1	धारणी	99-00	1395	144	482	238
		04-05	132	8	15	80
2	चिखलदरा	99-00	210	48	40	18
		04-05	90	465	428	24
3	अंजनगांव सू	99-00	2739	0	3025	510
		04-05	3904	0	3800	510
4	अचलपूर	99-00	5318	0	5070	270
		04-05	8115	0	3580	1302
5	घादूरबाजार	99-00	4685	244	1244	89
		04-05	1885	0	0	22
6	मोर्शी	99-00	23335	0	20225	1672
		04-05	10158	15	10636	478
7	वरुड	99-00	20345	0	20561	120
		04-05	19337	0	13647	1829
8	तिवसा	99-00	5999	76	5044	209
		04-05	3558	59	3089	527
9	अमरावती	99-00	3727	7	4445	951
		04-05	3374	0	3331	993

तक्ता क्रमांक - 6.7

सिंचन विहिरी

जिल्हा - अमरावती

संदर्भ वर्ष : 1999-00 व 04-05

अ. क्र.	तालुका	वर्ष	सिंचन विहिरींची एकूण संख्या	वापरात असलेल्या विहिरींवर बसविलेले		वापरात नसलेल्या सिंचन विहिरींची संख्या
				डिझेल पंप (संख्या)	विद्युत पंप (संख्या)	
10	भातकुली	99-00	834	47	282	312
		04-05	0	4	200	0
11	दर्यापूर	99-00	335	0	35	0
		04-05	0	0	0	0
12	तांदगाव खं.	99-00	3247	15	2455	0
		04-05	3252	15	2455	0
13	चांदूर रेल्वे	99-00	3970	0	4028	790
		04-05	2935	0	2810	776
14	धामणगाव रे	99-00	771	55	711	297
		04-05	2308	55	711	297
जिल्हा एकूण		99-00	76910	636	67647	5476
		00-01	59048	621	44702	6838

आधार - 1) कृषि आयुक्तालय, पुणे (99-00) 2) रत्न व पीक अहवाल 2004-05 (अस्थाई)

तक्ता क्रमांक - 6.8

कूपनलिका, हातपंप व विद्युत् पंप

जिल्हा - अमरावती

संदर्भ वर्ष : 2006-07

अ. क्र.	तालुका	2006-07 वर्षातील			मार्च 2007 अखेर	
		यशस्वी कूपनलिकांची संख्या	बसविलेल्या हातपंपांची संख्या	बसविलेल्या विद्युत्पंपांची संख्या	चालू असलेल्या हातपंपांची संख्या	चालू असलेल्या विद्युत्पंपांची संख्या
(1)	(2)	(3)	(4)	(5)	(6)	(7)
1	घारणी	-	-	-	531	13
2	चिखलदरा	-	-	-	353	6
3	अंजनगांव सु	8	8	0	194	31
4	अचलपूर	6	6	0	318	42
5	चांदूरबाजार	28	28	-	217	43
6	मोर्शी	3	3	-	259	28
7	वरुड	-	-	-	341	16
8	तिवसा	-	-	-	339	28
9	अमरावती	-	-	-	395	30
10	भातकुली	1	1	-	121	19
11	दर्यापूर	-	-	-	25	7
12	नांदगाँव खं.	-	-	-	611	24
13	चांदूर रेल्वे	-	-	-	329	10
14	भामणगाव रे	-	-	-	462	43
जिल्हा एकूण		46	46	0	4495	340

आधार - वरिष्ठ भूवैज्ञानिक, भूजल सर्वेक्षण आणि विकास यंत्रणा, अमरावती

तक्ता क्रमांक - 6.9

लघुपाटबंधा-यांची कामे

जिल्हा - अमरावती

संदर्भ वर्ष 2006-07

अ. क्र.	नाम/ तालुका	धारणी	चिखलदरा	अंजनगांव सु	अचलपूर	चांदूरबाजार	मोरोशी	
(1)	(2)	(3)	(4)	(5)	(6)	(7)	(8)	
1	संदर्भ वर्षात पूर्ण झालेल्या कामांची संख्या	जिल्हा परिषद	-	-	-	-	-	
		राज्य	-	-	-	-	-	
		सहकारी	-	-	-	-	-	
		एकूण	0	0	0	0	0	
2	मार्च 2007 अखेर पूर्ण कामांची संख्या	जिल्हा परिषद	46	21	5	23	11	27
		राज्य	16	-	2	5	-	5
		सहकारी						
		एकूण	62	21	7	28	11	32
3	मार्च 2007 अखेर वापरात असलेल्या कामांची संख्या	जिल्हा परिषद	46	21	5	23	11	27
		राज्य	14	-	2	3	-	2
		सहकारी						
		एकूण	60	21	7	26	11	29
4	वापरात असलेल्या कामांचे लाभक्षेत्र (हेक्टर)	जिल्हा परिषद	2997	947	232	1160	549	1094
		राज्य	3529	-	465	1049	-	672
		सहकारी						
		एकूण	6526	947	697	2209	549	1766
5	वापरात असलेल्या कामांखालील निव्वळ ओलिग क्षेत्र (हेक्टर)	जिल्हा परिषद	2997	947	232	1160	549	1094
		राज्य	2097	-	143	256	-	351
		सहकारी						
		एकूण	5094	947	375	1416	549	1445

श्रद्धता क्रमांक - 6.9
लघुपाटबंधा-याची कामे

जिल्हा - अमरावती

संदर्भ वर्ष 2006-07

अ. क्र.	बाब/ तालुका	वरुड	तिबसा	अमरावती	भातकुली	दयांगूर	नांदगाव खं.	
(1)	(2)	(3)	(10)	(11)	(12)	(13)	(14)	
1	संदर्भ वर्षात पूर्ण झालेल्या कामांची संख्या	जिल्हा परिषद	-	-	-	-	-	
		राज्य	-	-	-	-	-	
		सहकारी	-	-	-	-	-	
		एकूण	0	0	0	0	0	
2	मार्च 2007 अखेर पूर्ण कामांची संख्या	जिल्हा परिषद	57	28	28	9	13	25
		राज्य	12	7	4	-	1	3
		सहकारी						
		एकूण	69	35	32	9	14	28
3	मार्च 2007 अखेर बापरात असलेल्या कामांची संख्या	जिल्हा परिषद	57	28	28	9	13	25
		राज्य	9	5	4	-	-	3
		सहकारी						
		एकूण	66	33	32	9	13	28
4	बापरात असलेल्या कामांचे लाभक्षेत्र (हेक्टर)	जिल्हा परिषद	2479	1436	1328	397	741	1222
		राज्य	3588	1689	1484	-	-	1366
		सहकारी						
		एकूण	6067	3125	2812	397	741	2588
5	बापरात असलेल्या कामांखालील निव्वळ ओरिजिन क्षेत्र (हेक्टर)	जिल्हा परिषद	2479	1436	1328	397	741	1222
		राज्य	1997	374	304	-	-	539
		सहकारी						
		एकूण	4476	1810	1632	397	741	1761

तक्ता क्रमांक - 6.9
लघुपाटबवा-यांची कामे

जिल्हा - अमरावती

संदर्भ वर्ष 2006-07

अ. क्र.	बाब/ तालुका	चांदूर रेल्वे	धामणगाव रे	एकूण जिल्हा
(1)	(2)	(15)	(16)	(18)
1	संदर्भ वर्षात पूर्ण झालेल्या कामांची संख्या	जिल्हा परिषद	-	0
		राज्य	-	0
		सहकारी	-	0
		एकूण	0	0
2	मार्च 2007 अखेर पूर्ण कामांची संख्या	जिल्हा परिषद	5	313
		राज्य	6	61
		सहकारी	-	0
		एकूण	21	374
3	मार्च 2007 अखेर वापरात असलेल्या कामांची संख्या	जिल्हा परिषद	5	313
		राज्य	3	45
		सहकारी	-	0
		एकूण	18	358
4	वापरात असलेल्या कामांचे लाभक्षेत्र (हेक्टर)	जिल्हा परिषद	256	15472
		राज्य	2018	15860
		सहकारी	-	0
		एकूण	2652	31332
5	वापरात असलेल्या कामांखालील निव्वळ ओवित क्षेत्र (हेक्टर)	जिल्हा परिषद	256	15472
		राज्य	648	6673
		सहकारी	-	0
		एकूण	1292	22145

टिप : वरील माहितीमध्ये विहिरीखालील सिंचनयंत्राचा समावेश नाही.

आधार : का.आभयता लपा (राज्यस्तर), का.आभयता लपा (जिल्हा

तक्ता क्रमांक - 6.10

मोटे व मध्यम पाटबंधारे प्रकल्प

जिल्हा - अमरावती

संदर्भ वर्ष : 2006-07

अ. क्र.	बाब	मोटे प्रकल्प	मध्यम प्रकल्प
		उच्च वर्षा	शहानूर
(1)	(2)	(3)	(4)
1	प्रकल्प ज्या तालुक्यात आहे त्या तालुक्याचे नाव	सिंधोरा ता. मोशी	वाघडीह ता. अजिंठा
2	अ) काम पूर्ण झाल्याचे वर्ष	2003	1997
	ब) अपूर्ण असल्यास काम पूर्ण होण्याचे अपेक्षित वर्ष	2009	पूर्ण
	क) प्रकल्पाचा अंदाजे खर्च रु. लाखात	98858	4955
	धरण		
3	धरणाची उंची (मी)		
	अ) मंजूर झालेली	46.20	57.81
	ब) पूर्ण झालेली	46.20	57.81
4	कालवा	उजवा/डावा	उजवा/डावा
	अ) मंजूर झालेली लांबी (किमी) (शाखा कालवे सहित)	151.06/60.43	11.20
	ब) पूर्ण झालेली लांबी (किमी)	151.06/60.43	11.20
5	कमाल क्षमता (द.ल.घ.मी.) (गाळामुळे कमी)	645.89	46.04
6	31.03.2007 रोजी प्रत्यक्ष साठा (द.ल.घ.मी.)	235.21	25.56
7	एकूण लाभक्षेत्र (हेक्टर)	104400	9330
8	लाभक्षेत्राखालील लागवडी लायक क्षेत्र (हेक्टर)	83000	9330
9	प्रकल्प पूर्ण झाल्यावर ऑनलाइन खाली येणारे क्षेत्र (हेक्टर)	75000	9330
10	2006-07 मधील ऑनलाइन खाली असलेले क्षेत्र (हेक्टर)	बारमाही	2384
		हंगामी	23885

तक्ता क्रमांक - 6.10

मोटे व मध्यम पाटबंधारे प्रकल्प

जिल्हा - अमरावती

संदर्भ वर्ष : 2006-07

अ. क्र.	बांध	मध्यम प्रकल्प	
		चंद्रभागा	पुर्णा नदी प्रकल्प
(1)	(2)	(3)	(6)
1	प्रकल्प ज्या तालुक्यात आहे त्या तालुक्याचे नाव	बोपापुर ता.अचलपुर	विश्रोळी ता.चांदुर बा.
2	अ) काम पूर्ण झाल्याचे वर्ष	2005	काम प्रगतीपायावर
	ब) अपूर्ण असल्यास काम पूर्ण होण्याचे अपेक्षित वर्ष	2009	2009
	क) प्रकल्पाचा अंदाज खर्च रु. लाखात	18892	21310
	धरणा		
3	धरणाची उंची (मी)		
	अ) मंजूर झालेली	46.40	45.39
	ब) पूर्ण झालेली	46.40	45.39
4	कालवा	उजवा/डावा	उजवा/डावा
	अ) मंजूर झालेली लांबी (किमी) (शाखा कालवे सहित)	7.25	11.03
	ब) पूर्ण झालेली लांबी (किमी)	7.25	11.03
5	कमाल क्षमता (द.ल.घ.मी.) (गाळामुळे कमी)	41.43	41.75
6	31.03.2007 रोजी प्रत्यक्ष साठा (द.ल.घ.मी.)	31.99	9.31
7	एकूण लाभक्षेत्र (हेक्टर)	9227	8963
8	लाभक्षेत्राखालील लागवडी लायक क्षेत्र (हेक्टर)	7013	7843
9	प्रकल्प पूर्ण झाल्यावर ऑलिताखाली येणारे क्षेत्र (हेक्टर)	5610	6275
10	2006-07 मधील ऑलिताखाली असलेले क्षेत्र (हेक्टर)	बारमाही	663
		हेगासी	671

आधार : अर्वाक्षक अभियंता, पाटबंधारे मंडळ, अमरावती

तक्ता क्रमांक - 6.11

बाहेली धारणेचा प्रकार आणि क्षेत्रफळ गटानुसार वर्गीकरण

जिल्हा - अमरावती

संदर्भ वर्ष - 1990-91

अ. क्र.	बाब	क्षेत्रफळ गट हेक्टर (आकार वर्ग)								
		0.0 ते 0.5	0.5 ते 1.0	1.0 ते 2.0	2.0 ते 5.0	5.0 ते 10.0	10.0 ते 20.0	20.0 व अधिक	एकूण	
1	(2)	(3)	(4)	(5)	(6)	(7)	(8)	(9)	(10)	
1	वैयक्तिक धारण	संख्या	11387	49625	97618	74892	23371	5258	330	262481
	क्षेत्रफळ	3933	39654	141609	229628	158376	66651	8376	648227	
2	संबुध्ता धारण	संख्या	1327	3847	8837	10300	3145	724	66	28246
	क्षेत्रफळ	421	3036	13150	31896	21384	9268	1665	80820	
3	संस्था धारण	संख्या	148	277	447	694	307	142	48	2063
	क्षेत्रफळ	46	215	667	2266	2168	1924	1972	9258	
4	एकूण धारण	संख्या	12862	53749	106902	85886	26823	6124	444	292790
	क्षेत्रफळ	4400	42905	155426	263790	181928	77843	12013	738305	
5	पूणपणे ओलिताखालील	संख्या	600	1455	2022	1037	67	उ.ना	उ.ना	5181
	क्षेत्रफळ	200	1078	2744	2782	391	उ.ना	उ.ना	7195	
6	पूणपणे जिराह्त धारण	संख्या	11661	49890	95196	72692	21483	4692	249	255863
	क्षेत्रफळ	3884	38480	132417	209566	136065	54811	5745	580968	
7	अंशतः ओलिताखालील धारण क्षेत्र	संख्या	182	1913	8550	11344	5115	1398	191	28693
	क्षेत्रफळ	66	1483	12379	34624	32815	15389	3770	100526	
	ओलिताखालील	37	716	5162	11661	9566	3767	1001	31910	
8	एकूण ओलिताखालील क्षेत्र	संख्या	237	1794	7906	14443	9957	3767	1001	39105
	जिराह्त	3884	38480	132417	209566	136065	54811	5745	580968	
	एकूण	4121	40274	140323	224009	146022	58578	6746	620073	

आधार - कृषि गणना - 1990-91

तक्ता क्रमांक - 6.12

कृषि अवजारे

जिल्हा - अमरावती

संदर्भ वर्ष : 2003

(परिमाण - संख्या)

अ. क्र.	तालुका	नागरांची संख्या		बैल			ओलितासाधने		ट्रॅक्टर संख्या
		लाकडी	लोखंडी	गाड्यांची संख्या	शक्तीवर चालणारे	बैल मदतीने चालणारे	तेलावर चालणारे पंप	विद्युत् पंप	
(1)	(2)	(3)	(4)	(5)	(6)	(7)	(8)	(9)	(10)
1	धारणी	3068	1251	5342	0	0	370	1483	288
2	चिखलदरा	1167	411	2343	0	0	171	93	0
3	अंजनगांव सु	867	1788	3364	53	0	24	2170	228
4	अचलपूर	4119	2215	5517	21	0	35	3650	454
5	चांदूरबाजार	1814	2280	3346	16	0	17	2439	300
6	मोशी	2075	2939	3920	16	0	57	3793	196
7	वरुड	2696	2746	4353	32	0	45	96	98
8	तिबसा	658	1962	3342	0	0	249	2060	223
9	अमरावती	01540	1321	2701	0	0	111	908	194
10	नातकुर्ली	1661	1936	2785	1	0	62	188	223
11	रव्यापूर	9	52	133	0	0	0	0	21
12	नांदगाव खं.	2524	1592	2648	0	0	0	1899	144
13	चांदूर रेल्वे	990	1610	1955	27	0	56	1044	47
14	धामणगाव रे	3251	3876	43335	1	0	178	2187	189
जिल्हा एकूण		26439	25979	85084	167	0	1375	22010	2583

आधार - पशु गणना 2003

तक्ता क्रमांक - 6.13

पशुधन

जिल्हा: अमरावती

संदर्भ वर्ष : 2003

अ. क्र.	तालुका	विदेशी /संकरित गाई व बैल				
		अडीच वर्षांवरील बैल				
		केवळ पैदाशी- करिता ठेवलेले बळ	पैदाशी-व कामा करिता उपयोगात आणलेले	केवळ कामा- करिता उपयोगात आणलेले	पैदाशीसाठी अथवा कामासाठी उपयोगात न आणलेले	एकूण 3 ते 6
(1)	(2)	(3)	(4)	(5)	(6)	(7)
1	धारणी	0	0	0	0	0
2	चिखलदरा	6	0	0	0	6
3	अंजनगांव खु	0	0	0	0	0
4	अचलपूर	4	1	1	0	6
5	चांदूरबाजार	0	0	0	0	0
6	मोर्शी	3	0	1	0	4
7	वरुड	13	1	0	0	14
8	तिळसा	0	0	0	0	0
9	अमरावती	35	19	0	1	55
10	भातापुरली	4	0	0	2	6
11	वर्मापूर	0	0	0	0	0
12	नांदगाव खं.	22	0	0	0	22
13	चांदूर रेल्वे	3	2	0	0	5
14	धामणगाव रे	21	5	1	5	32
जिल्हा एकूण		111	28	3	8	150

तक्ता क्रमांक - 6.13

पशुधन

जिल्हा: अमरावती

संदर्भ वर्ष : 2003

अ. क्र.	तालुका	विदेशी / संकरित गाई व बैल					
		अडीच वर्षावरील गाई				विदेशी संकरित अडीच वर्षा पर्यंतची वासरे	एकूण विदेशी संकरित गाई व बैल (7+11+12)
		दुभत्या	एकदाहो न व्यायलेल्या व आटलेल्या	इतर	एकूण (8+9+10)		
(1)	(2)	(8)	(9)	(10)	(11)	(12)	(13)
1	भारणी	52	52	170	274	168	442
2	चिखलदरा	40	34	61	135	61	202
3	अंजनगांव सु	565	301	745	1611	722	2333
4	अचलपूर	553	423	671	1647	657	2310
5	घांदूरबाजार	634	430	769	1833	750	2583
6	मोर्शी	504	557	597	1658	583	2245
7	वरुड	1162	139	1986	3287	1263	4564
8	तिवसा	438	955	80	1473	445	1918
9	अमरावती	616	512	717	1845	716	2616
10	भातफुली	290	192	406	888	358	1252
11	दर्यापूर	404	279	424	1107	421	1528
12	नांदगाव खं.	639	417	0	1056	699	1777
13	घांदूर रेल्वे	205	194	255	654	254	913
14	धाम्पणाव रे	677	623	826	2126	805	2963
जिल्हा एकूण		6779	5108	7707	19594	7902	27646

तक्ता क्रमांक - 6.13

पशुधन

जिल्हा: अमरावती

संदर्भ वर्ष : 2005

अ. क्र.	तालुका	देशी गाई व बैल						
		तीन वर्षांवरील बैल					तीन वर्षांवरील गाई	
		केवळ पैदाशी करिता ठेवलेले वळू	पैदाशी व कामा करिता उपयोगात आणलेले	केवळ कामा करिता उपयोगात आणलेले	इतर	एकूण (14+15+ 16+17)	दुभत्या	आटलेल्या व एकदाही न व्याय-लेल्या
(1)	(2)	(14)	(15)	(16)	(17)	(18)	(19)	(20)
1	धारणी	2318	1704	30475	155	34652	4869	5435
2	चिखलदरा	346	371	22485	0	23202	7958	8313
3	अंजनगांव खु	327	293	9106	107	9833	4395	2907
4	अचलपूर	325	1230	10628	96	12279	4371	4504
5	घाटूरबाजार	287	115	11164	17	11583	4790	3876
6	मोर्शी	413	214	12121	44	12792	6925	8115
7	वरुड	278	105	12509	7	12899	6398	7510
8	तिवसा	39	39	8419	0	8497	3053	7781
9	अमरावती	494	126	9405	142	10167	5543	410
10	भोरापुरी	177	146	11568	7	11898	3383	3596
11	दर्यापूर	532	103	15597	33	16265	6187	4554
12	नांदगाव व्द.	55	8	18304	7773	26640	8326	6731
13	घाटूर रेल्वे	225	1336	7274	141	8976	3849	4520
14	धामणगाव रे	408	408	11146	63	12025	5445	6454
जिल्हा एकूण		6224	6198	190701	8585	211708	75492	74706

तक्ता क्रमांक - 6.13

पशुधन

जिल्हा: अमरावती

संदर्भ वर्ष : 2003

अ. क्र.	तालुका	देशी गाई व बैल				विदेशी/ संकरित व देशी एकूण गाई व बैल (13+24)
		तीन वर्षांवरील गाई		तीन वर्ष व त्या खालील देशी वासरें	एकूण देशी गाई व बैल (18+22+23)	
		इतर	एकूण गाई 19+20+21			
(1)	(2)	(21)	(22)	(23)	(24)	(25)
1	भारणी	0	10304	5070	50026	50468
2	चिखलदरा	0	16271	8040	47513	47715
3	अंजनगांध खु	82	7384	4546	21763	24096
4	अचलपूर	243	9118	5322	26719	29029
5	घादुरबाजार	175	8841	5528	25952	28535
6	मोर्शी	1077	16117	6642	35551	37796
7	वरुड	1664	15572	7882	56353	40917
8	तिबसा	134	10968	3372	22837	24755
9	अमरावती	2035	7988	6610	24765	27381
10	नातफुली	61	7040	3721	22659	23911
11	दर्यापूर	0	10741	6587	33593	35121
12	नांदगाव खं.	2829	17886	8072	52598	54375
13	घादुर रस्ते	53	8422	5706	23104	24017
14	श्यामणगाव रे	1542	13441	3731	29197	32160
जिल्हा एकूण		9895	160093	80829	452630	480276

तक्ता क्रमांक - 6.13

पशुधन

जिल्हा: अमरावती

संदर्भ वर्ष : 2003

अ. क्र.	तालुका	म्हशी व रेडे						
		तीन वर्षांवरील रेडे					तीन वर्षांवरील म्हशी	
		कवळ पेदाशा साठी ठेवलेले	पेदाशासाठी व कामासाठी ठेवलेले	फक्त कामा साठी ठेवलेले	इतर	एकूण	दुभत्या	आटलल्या व एकदाही न व्यायलेल्या
(1)	(2)	(26)	(27)	(28)	(29)	(30)	(31)	(32)
1	धारणी	556	460	229	36	1281	3197	3036
2	चिखलदरा	1037	368	368	674	2447	4846	4891
3	अंजनगांव खु	59	55	55	18	187	1862	1063
4	अचलपूर	285	237	187	22	731	4108	3456
5	घांदूरबाजार	303	147	147	15	612	2443	1517
6	मोर्शा	457	277	145	35	914	2227	2400
7	वरुड	633	307	154	71	1165	2949	2578
8	तिवसा	557	231	95	0	883	1530	2857
9	अमरावती	1177	614	325	26	2142	6720	3695
10	माताफुली	125	69	18	7	219	1018	1164
11	दर्यापूर	209	69	69	43	390	2373	1368
12	नांदेगांव खं	514	98	98	257	967	2507	1615
13	घांदूर रेल्ले	63	139	139	0	341	1094	1041
14	धामणागाव रे	255	136	119	21	531	1812	1554
जिल्हा एकूण		6230	3207	2148	1225	12810	38686	32435

तक्ता क्रमांक - 6.13

पशुधन

जिल्हा: अमरावती

संदर्भ वर्ष : 2003

अ. क्र.	तालुका	म्हशी व रेडे			एकूण गोजातीय (25+36)	मेटश	
		तीन वर्षांवरील म्हशी		रेडके तीन वर्षे व त्या खालील			
		इतर	एकूण				
(1)	(2)	(33)	(34)	(35)	(36)	(37)	(38)
1	धारणी	94	6327	2643	10251	60719	2
2	चिखलदरा	25	9762	3828	16037	63752	6
3	अंजनगांव सु	61	2986	1423	4596	28692	2854
4	अचलपूर	70	7634	2865	11230	40259	1173
5	घादुरबाजार	80	4040	2348	7000	35535	722
6	मोर्शी	87	4714	2206	7834	45630	5997
7	वरुड	60	5587	3151	9903	50820	16696
8	तिवस्ता	0	4387	1224	6494	31249	5021
9	अमरावती	303	10918	4138	17198	44579	1051
10	भातापुरी	47	2229	1044	3492	27403	0
11	दर्यापूर	4	3745	1699	5834	40955	36
12	नांदगाव खं.	0	4122	1940	7029	61404	995
13	घांदूर रेल्वे	3	2138	1136	3615	27632	3704
14	धामणगाव रे	42	3408	1357	5296	37456	1406
जिल्हा एकूण		876	71997	31002	115809	596085	39663

तक्ता क्रमांक - 6.13

पशुधन

जिल्हा: अमरावती

संदर्भ वर्ष : 2003

अ. क्र.	तालुका	बक-या	घोडे व शिगरे	इतर पशुधन	एकूण पशुधन (37+38+ 39+40+41)	एकूण कोबडया	एकूण कुक्कुट पक्षी
(1)	(2)	(39)	(40)	(41)	(42)	(43)	(44)
1	धारणी	17136	38	63600	141495	37057	37057
2	चिखलदरा	21394	9	69489	154650	37482	37482
3	अंजनगाव सु	14486	240	32491	78763	12476	12575
4	अचलपूर	25733	232	44155	111552	21031	21859
5	चांदूरबाजार	22507	109	38779	97652	70546	70546
6	मोशी	19683	216	46307	117833	16493	16678
7	वरुड	23394	29	53736	144675	14513	14625
8	तिवसा	14217	78	34252	84817	15133	15313
9	अमरावती	24347	147	54278	124402	46913	46919
10	भातफुली	13694	157	31217	72471	44553	44553
11	दर्नापूर	19831	75	46593	107490	28257	28257
12	नांदगाव खं.	31335	1093	60252	155079	60729	60729
13	चांदूर रेल्वे	15158	741	30758	77993	15292	15292
14	धामणगाव रे	21466	134	42042	102504	22788	22788
जिल्हा एकूण		284381	3298	647949	1571376	443263	444673

आधार - पशुगणना -2003

तक्ता क्रमांक - 6.14

पशुवैद्यकीय संस्था

जिल्हा - अमरावती

संदर्भ क्रम-2006-07

अ. क्र.	तालुका	पशुवैद्यकीय सर्व-चिकित्सालय	पशुवैद्यकीय दवाखाने (राज्य तथा स्थानिक स्तर)	पशुवैद्यकीय प्रथमोपचार केंद्र	पशुरोग अन्वेषण प्रयोगशाळा (राज्य तथा स्थानिक स्तर)	फिरती पशुरोग नियंत्रण पथके	फिरते पशु वैद्यकीय दवाखाने
(1)	(2)	(3)	(4)	(5)	(6)	(7)	(8)
1	धारणी	-	8	3	-	-	1
2	दिवळदरा	-	8	3	-	-	1
3	अंजनगाव सु	1	10	4	-	-	-
4	अचलपूर	1	15	4	-	-	-
5	यांपुरवांगार	-	3	6	-	-	-
6	भांशी	1	11	2	-	-	-
7	वरुड	1	5	7	-	-	-
8	तिवसा	-	1	4	-	-	-
9	अमरावती	1	12	4	-	-	-
10	भातकुली	-	3	2	-	-	-
11	दयापूर	1	11	7	-	-	-
12	नांदगाव खं.	-	2	6	-	-	-
13	चांदूर रेल्वे	1	9	4	-	-	-
14	धामणगाव रे	-	2	3	-	-	-
जिल्हा एकूण		7	100	59	0	0	2

तक्ता क्रमांक - 6.14
पशुवैद्यकीय संस्था

जिल्हा - अमरावती

संदर्भ वर्ष-2006-07

अ. क्र.	तालुका	दस्ता पथके / तपासणी नाका	अ. क्र.		पशु पैदास क्षेत्र	सधन कुक्कुट घरे	प्रेष पैदास क्षेत्र	शेळी पैदास क्षेत्र
			कृत्रिम रेतन केंद्रे	कृत्रिम रेतन उपकेंद्रे				
(1)	(2)	(9)	(10)	(11)	(12)	(13)	(14)	(15)
1	धारणी	1	11	-	-	-	-	-
2	चिखलदरा	-	11	-	-	-	-	-
3	अंजनगाव सु	-	8	-	-	-	-	-
4	अचलपूर	1	6	-	-	-	-	-
5	दांपूरबाणार	-	9	-	-	-	-	-
6	मोशी	-	4	-	-	-	-	-
7	वरुड	1	8	-	-	-	-	-
8	तिवसा	-	5	-	-	-	-	-
9	अमरावती	-	7	-	-	1	1	-
10	भातकृली	-	5	-	-	-	-	-
11	दयापूर	-	8	-	-	-	-	-
12	नांदगाव खं.	-	8	-	-	-	-	-
13	चांदूर रेल्वे	-	4	-	-	-	-	-
14	धामणगाव रं	-	5	-	-	-	-	-
जिल्हा एकूण		3	99	0	0	1	1	0

आधार:-जिल्हा उपसंचालक पशुसंबंधन,अमरावती.

तक्ता क्रमांक - 6.15

मान्यताप्राप्त पशुवध गृहे आणि त्यात कत्तल केलेल्या पशूंची संख्या

जिल्हा - अमरावती

संदर्भ वर्ष 2006-07

अ. क्र.	तालुका	पशुवध गृहांची संख्या	कत्तल केलेले पशू (संख्या)						एकूण
			बैल	महिष वर्गीय	मंड्या/ मीढे	शेळ्या / बोकड	डुकरे	इतर	
#	(2)	(3)	(4)	(5)	(6)	(7)	(8)	(9)	(10)
1	धारणी	1	-	-	-	-	-	-	0
2	चिखलदरा	1	-	-	-	1676	-	-	1676
3	अंजनागाव सु	2	3346	-	-	1391	-	-	4737
4	अचलपूर	4	1422	7	-	3744	-	-	5173
5	चांदूरबाजार	2	345	-	-	547	-	-	892
6	मोशी	2	766	1	-	2857	-	-	3624
7	वरुड	4	1456	-	-	1402	-	-	2858
8	तिवसा	-	320	-	-	-	-	-	320
9	अमरावती	4	1474	-	69	2215	-	-	3758
10	भातकुली	-	165	-	-	-	-	-	165
11	दर्यापूर	2	900	-	-	1573	-	-	2473
12	नांदगाव खं.	-	167	-	-	-	-	-	167
13	चांपूर रेल्वे	2	763	0	-	1870	-	-	2633
14	धामगाव रे	2	423	-	-	672	-	-	1095
जिल्हा एकूण		26	11547	8	69	17947	0	0	29571

आधार : जिल्हा पशुसंवर्धन उपसंचालक, अमरावती व सर्व नगरपरीषदा.

तक्ता क्रमांक - 6.16

वनक्षेत्र

जिल्हा - अमरावती

संदर्भ वर्ष 2006-07(अस्थायी)

(क्षेत्र चौ. कि. मी.)

अ.क्र.	विभाग	राखीव	संरक्षित	अवर्गीकृत	एकूण
(1)	(2)	(3)	(4)	(5)	(6)
1	महसूल विभाग	0	0	0	0
2	वन विभाग	3492	10	0	3502
जिल्हा एकूण		3492	10	0	3502

आधार :- मुख्य वन संरक्षक, महाराष्ट्र राज्य, नागपूर

तक्ता क्रमांक - 6.17

मुख्य व गौण वन उत्पादने

जिल्हा - अमरावती

संदर्भ वर्ष - 2006-07

अ. क्र.	वन उत्पादने	एकूण उत्पादन	विक्री केलेले एकूण उत्पादन	एकूण विक्रीचे मूल्य (मागील शिल्लकी उत्पादन धरून) (हजार रुपयांत)
(1)	(2)	(3)	(4)	(5)
1	इमारती लाकूड (हजार घमी)	6.747	2.566	14778
2	जळाऊ लाकूड (हजार घमी)	5.882	4.745	1970
3	चंदन लाकूड (हजार घमी)	-	-	-
4	गौण वन उत्पादने-			
	अ) बांबू I) लांब बांबू (संख्या)	51990	21564	256
	II)लांब बांबू (नो टन्स)	1844.054	1844.054	7154
	III)आबुड बांबू (बंडल्स)	6842	5640	102
	ब) गवत इत्यादी (क्विंटल)	48.305	48.305	62
	क) विडी पाने (स्टॅ.बॅग)	8584.930	8584.93	5047
	ड) डिक (क्विंटल)	70.74	70.74	45
5	इतर			
	1) आपटा पाने	-	-	-
	2) मोहाची फुले (क्विंटल)	319.36	319.36	524
	3) काजू / फळे	-	-	-
	4) हिरडा /बेहडा (क्विंटल)	-	-	-
	5) खाणी व खनिजे	-	-	-
	6) रोशा (क्विंटल)	-	-	-
	7) लाख (क्विंटल)	-	-	-
	8) इतर (परमिट फी, महसूल, पास फी, इतर जमा, सायवानी, बेलपाने, कडीपत्ता, जायफळ, घायपात, काटे, गुलतुरा व इतर)	-	-	175
6	एकूण गौण उत्पादने (4+5)	-	-	13365
	जिल्हा एकूण (1+2+3+6)	-	-	30113

टीप :- रकाना क्र:-4 मध्ये मागील शिल्लकी उत्पादन समाविष्ट आहे.

आधार - मुख्य वनसंरक्षक(प्रादेशिक),अमरावती.

तक्ता क्रमांक - 6.18

भूजल मत्स्यव्यवसाय

जिल्हा - अमरावती

संदर्भ वर्ष - 2006-07

अ. क्र.	तालुका	नदीची लांबी (किमी)	मत्स्य व्यवसायासाठी अनुकूल क्षेत्र (तळी, सरोवरे व जलाशये)		मत्स्य व्यवसाया-खाली आणलेले एकूण क्षेत्र (हेक्टर)	भूजल मत्स्य उत्पादन (मे.टन.)	पकडलेल्या मारांची उत्पादकास मिळालेली किंमत (लाख रुपयांत)	मत्स्य व्यवसाय क्षेत्रासाठी वापरलेले मत्स्यबीज (लाखांत)	मत्स्य व्यवसाय सहकारी संस्था	
			संख्या	एकूण क्षेत्र (हेक्टर)					संख्या	सभासदांची संख्या
(1)	(2)	(3)	(4)	(5)	(6)	(7)	(8)	(9)	(10)	(11)
1	धारणी	100.00	120	1144	1080	620	124.00	24.50	11	302
2	सिधलदरा	29.00	117	650	531	327	65.40	8.23	2	44
3	अंजनगाव सु	85.00	10	211	205	175	35.00	5.00	2	150
4	अचलपुर	89.00	29	349	349	310	62.00	4.50	5	359
5	चांदूरबाजार	42.00	15	202	185	210	42.00	2.50	5	161
6	मोर्शी	95.00	20	6061	5667	690	138.00	30.00	5	193
7	वरुड	82.00	23	384	330	285	57.00	10.00	12	519
8	तिवरा	103.00	19	220	170	260	52.00	4.74	6	256
9	अमरावती	127.00	30	460	450	405	81.00	5.00	11	553
10	भातकुली	25.00	13	44	41	45	9.00	1.00	2	75
11	दर्यापूर	63.00	20	44	42	40	8.00	1.00	2	38
12	नांदगाव खं.	35.00	22	190	149	175	35.00	3.50	6	205
13	चांदूर रेल्वे	50.00	13	390	375	360	72.00	5.50	5	196
14	धामणगाव रे	38.00	3	11	10	10	2.00	0.75	0	0
जिल्हा एकूण		963.00	454	10360	9604	3912	782.40	106.22	74	3041

आधार :- जिल्हा मत्स्यव्यवसाय विकास अधिकारी, अमरावती

तक्ता क्रमांक - 6.19
दुग्ध विकास सहकारी संस्था

जिल्हा अमरावती

संदर्भ वर्ष -2006-07

अ. क्र.	तालुका	दुग्ध विकास सहकारी संस्थांची संख्या	त्यांची एकूण सभासद संख्या	वर्षभरात संकलित केलेले दूध		श्रीत गृहांची संख्या	श्रीत गृहांची क्षमता (000 लिटर)
				एकूण (000 लिटर)	प्रतिदिन (सरासरी 000लिटर)		
(1)	(2)	(3)	(4)	(5)	(6)	(7)	(8)
1	धारणी	12	494	19.20	0.053	0	0
2	दिखलदरा	32	1208	45.62	0.125	1	5
3	अंगनगांव सु	17	620	219.00	0.600	0	0
4	जचलपूर	42	1029	475.37	1.302	1	5
5	चांदूरबाजार	63	3228	350.15	0.959	0	0
6	मोशी	29	737	125.70	0.344	1	5
7	परुड	27	790	381.25	1.045	0	0
8	तिवसा	21	557	170.18	0.466	0	0
9	अमरावती	44	1822	657.99	1.803	1	50
10	भातकुली	28	990	377.17	1.033	0	0
11	पयांपूर	18	625	150.57	0.413	0	0
12	नांदगाव खं.	34	914	730.37	2.001	0	0
13	चांदूर रेल्वे	24	759	253.66	0.695	1	5
14	धामणगाव रे	21	799	173.75	0.476	0	0
जिल्हा एकूण		412	14572	4129.98	11.315	5	70

आधार -- जिल्हा दुग्धशाळा विकास अधिकारी, अमरावती.

तक्ती क्रमांक - 7.1

विविध प्रकारच्या सहकारी संस्था

जिल्हा - अमरावती

सं.सं. : 31 मार्च 2007

अ.क्र.	सहकारी संस्थांचा प्रकार	संस्था	
1	कृषि घनसंस्था (एकूण)	684	
	1.1 निरला मध्यवर्ती सहकारी बँक	1	
	1.2 प्राथमिक कृषी सहकारी संस्था	646	
	1.3 शेतकरी सेवा संस्था		
	1.4 एम्स सहकारी संस्था (आदिवासी सहकारी संस्था)	33	
	1.5 पान्य बँका		
	1.6 इतर	4	
2	बिगर - कृषी घनसंस्था (एकूण)	645	
	2.1 नागरी बँका	13	
	2.2 नागरी पतसंस्था	155	
	2.3 कर्मचारी पतसंस्था	216	
	2.4 इतर बिगर-कृषी पतसंस्था	261	
3	पणन संस्था (एकूण)	21	
	3.1 जिल्हा पणन संस्था	3.11 सर्वसाधारण उद्देशीय	0
		3.12 विशेष उद्देशीय	0
	3.2 प्राथमिक पणन संस्था	3.21 सर्वसामान्य तारतुका खरेदी विक्री संघ	13
		3.22 विशेष पणन संस्था	6
3.3 इतर पणन संस्था	2		
4	एकूण उत्पादक सहकारी संस्था	853	
	4.1 साखर कारखाने	0	
	4.2 इतर शोभी प्रक्रिया संस्था	22	
	4.3 विणकर संस्था	5	
	4.4 विणकर संस्था (हातमाग)	4	
	4.5 औद्योगिक वसाहती (संस्था)	2	
	4.6 इतर औद्योगिक संस्था	13	
	4.7 दुग्ध व्यवसाय संस्था	419	
	4.8 मत्स्यव्यवसाय संस्था	74	
	4.9 सहकारी मूल गिरण्या	5	
	4.10 उपसा जलासंचन संस्था	39	
4.11 इतर उत्पादक संस्था	270		
5	सामाजिक सेवा सहकारी संस्था	841	
	5.1 ग्राहक भांडारे	95	
	5.2 गृहनिर्माण संस्था	559	
	5.3 कामगार कंत्राटदार संस्था	66	
	5.4 इतर सहकारी संस्था	121	
एकूण संस्था (1 ते 5)		3044	

आधार :- जिल्हा उपनिबंधक, सहकारी संस्था, अमरावती

तक्ता क्रमांक - 7.2
सहकारी संस्थांची वित्तीय स्थिती

जिल्हा - अमरावती

संदर्भ : 31 मार्च 2007

अ. क्र.	बाब	परिमाण	संख्या
(1)	(2)	(3)	(4)
1	सहकारी संस्थांची संख्या	संख्या	3044
2	एकूण सभासद संख्या	हजार	733604
3	भरणा झालेले भागभांडवल		
	3.1 शासकीय भाग भांडवल	रुपये	1017576
	3.2 स्वनिधी	रुपये	891892
	3.3 एकूण	रुपये	1909468
4	ढेवी	रुपये	5829260
5	खेळते भांडवल	रुपये	11500232
6	31 मार्च रोजी येणं कर्ज	रुपये	2200812
7	वर्षभरात केलेले कर्जवाटप	रुपये	2931372
8	खरेदीची किंमत	रुपये	194816
9	विक्रीची किंमत	रुपये	128451
10	नफा /तोटा		
	10.1 नफ्यातील संस्था	संख्या	547
	10.2 नफ्याची रक्कम	रुपये	253042
	10.3 तोट्यातील संस्था	संख्या	2496
	10.4 तोट्याची रक्कम	रुपये	465032
	10.5 ना-नफा, ना-तोटा झालेल्या संस्था	संख्या	1

आधार :- जिल्हा उपनिबंधक, सहकारी संस्था, अमरावती.

तक्ता क्रमांक - 7.3

सहकारी संस्थांची लेखापरीक्षण वर्गाप्रमाणे संख्या

जिल्हा - अमरावती

संदर्भ : 31 मार्च 2007

अ. क्र.	तालुका	लेखापरीक्षण वर्गाप्रमाणे सहकारी संस्था				वर्गीकरण न केलेल्या	लेखापरीक्षण न झालेल्या	एकूण सहकारी संस्था
		अ	ब	क	ड			
(1)	(2)	(3)	(4)	(5)	(6)	(7)	(8)	(9)
1	धारणी	-	1	3	2	0	83	89
2	चिखलदरा	-	-	2	1	-	64	67
3	अंजनागोव सु	2	6	5	2	-	176	191
4	अचलपूर	1	6	16	2	4	162	191
5	चांदूरबाजार	-	8	7	-	20	157	192
6	मोर्शी	1	4	8	-	4	148	165
7	वरुड	-	10	13	-	10	198	231
8	तिवसा	1	-	7	-	4	142	154
9	अमरावती	28	98	72	2	5	660	865
10	भातकुली	-	1	4	-	-	87	92
11	रुर्धापूर	4	15	4	-	-	162	183
12	नांदगाव खं.	1	3	6	-	1	127	138
13	चांदूर रेल्वे	-	4	6	2	-	128	140
14	धामणगाव रे	-	5	4	-	3	181	193
जिल्हा एकूण		38	159	157	11	51	2475	2891

आधार :- जिल्हा उपनिबंधक, सहकारी संस्था, अमरावती

तक्ता क्रमांक - 7.4

राज्य/जिल्हा कार्यक्षेत्र असलेल्या सहकारी बँकांचे कार्य

जिल्हा - अमरावती

संदर्भ : 31 मार्च 2007

अ. क्र.	बाब	बँक शाखा			
		महाराष्ट्र राज्य सहकारी बँक, मुंबई	जिल्हा मध्यवर्ती सहकारी बँक लि.	जिल्हा औद्योगिक सहकारी बँक.	राज्य कृषी व ग्रामीण विकास बँक
1	(2)	(3)	(4)	(5)	(6)
1	बँक शाखा (संख्या)		88		13
2	सभासद	2.1 सख्या सभासद	1618		99
		2.2 अनुवित्त सभासद	1382		28713
3	भाग भांडवल		2385.85		170.48
4	राखीव व इतर निधी		1014.36		59.49
5	ठेजी		41721.55		44.73
6	खंडले भांडवल		62346.32		7265.93
7	अल्प मुदतीची कर्जे वाटप	7.1 रोख पत	13084.09		-
		7.2 वटविलेली बिले	813.05		-
		7.3 एकूण (7.1+7.2)	13897.14		-
		7.4 पैकी कृषि कर्जे	12952.52		-
8	मध्यम मुदतीची कर्जे वाटप				-
9	दीर्घ मुदतीची कर्जे				-
10	येणे कर्जे	10.1 अल्प मुदतीची कर्जे	16322.09		-
		10.2 मध्यम मुदतीची कर्जे	13197.32		-
		10.3 दीर्घ मुदतीची कर्जे	778.15		1027.11
11	थकलेले कर्जे	11.1 अल्प मुदतीची कर्जे	5166.01		-
		11.2 मध्यम मुदतीची कर्जे	2496.65		-
		11.3 दीर्घ मुदतीची कर्जे	344.11		78.04

आधार :- जिल्हा उपनिबंधक, सहकारी संस्था, अमरावती.

तयती क्रमांक - 7.5

सहकारी संस्थांचे कार्य

जिल्हा - अमरावती

संदर्भ : 31.3.200

(रुपये - हजारत

अ. क्र.	तालुका	संस्थांची संख्या	सभासद संख्या					साम सांडवल (रुपये)	सभ-२ पैकी कासकीत भागभांडवल (रुपये)	संस्थांचे आणि हार निधी (रुपये)	संस्थेने घेतलेली एकूण रक्कम (रुपये)
			अल्पखालेदार	अल्प खातोदार	मोठे खातोदार	हार सभासद	एकूण				
(1)	(2)	(3)	(4)	(5)	(6)	(7)	(8)	(9)	(10)	(11)	(12)
संस्था प्रकार - प्राथमिक कृषि सहकारी संस्था											
1	धारणी	2	477	591	1368	2004	4440	1721	126	178	18614
2	चिखलदरा	-	-	-	-	-	-	-	-	-	-
3	अंजनगांव सु	69	2835	7399	9653	4469	25358	16409	11	1860	122801
4	अचलपूर	50	6288	13945	6586	3231	90050	20483	40	2645	127024
5	सांदूरबाजार	56	12030	10084	11927	3364	97402	23381	0	5342	149750
6	मांशी	73	5889	10606	9418	1901	27814	23915	235	12738	248522
7	वरुड	63	9640	11207	12698	1472	35017	29314	97	5445	238745
8	तिखसा	38	5373	7937	6436	789	20535	15862	25	921	210531
9	अमरावती	47	6151	11024	13527	4419	35121	14729	56	1454	97051
10	भानुवली	41	5171	5606	10609	835	22221	15087	135	566	69583
11	दर्यापूर	79	7995	7176	11353	6931	33455	25465	33	5692	125502
12	नांदगाव खं.	43	4569	9149	11899	168	25785	16701	22	1139	113764
13	सांदूर रेल्वे	38	3023	4199	9966	461	17649	15090	144	827	187539
14	धामणगाव रे	47	2365	4335	18680	420	25800	18050	257	2355	203831
एकूण		646	72806	103255	134122	30464	340647	236407	1181	41162	1919257
संस्था प्रकार - शेतकरी सेवा संस्था											
1											
एकूण		0									
संस्था प्रकार - आदिवासी सहकारी संस्था											
1	धारणी	17	2150	2720	4205	11365	20540	6352	290	317	113823
2	चिखलदरा	16	1371	1239	2753	1209	7052	2397	265	302	48784
एकूण		33	3521	3959	6958	13174	27592	8749	555	619	162609

तक्ता क्रमांक - 7.5
सहकारी संस्थांचे कार्य

जिल्हा - अमरावती

संदर्भ : 31.3.2007
(रुपये - हजारत)

अ. क्र.	तालुका	जेव्हा बांडवल (रुपये)	एकूण वितरित कर्जे		पणे कर्जे		एकूण वर्गाची धकबाकी		3 वर्षांपेक्षा वर्गी वर कर्जाची		3 वर्षांपेक्षा अधिक वर कर्जाची	
			कर्जेदार संघासह संख्या	कर्जाची रक्कम (रुपये)	धकबाकी वर संख्या	रक्कम (रुपये)	धकबाकी वर संख्या	रक्कम (रुपये)	धकबाकी वर संख्या	रक्कम (रुपये)	धकबाकी वर संख्या	रक्कम (रुपये)
(1)	(2)	(3)	(4)	(5)	(6)	(7)	(8)	(9)	(10)	(11)	(12)	(13)
संस्था प्रकार - प्राथमिक कृषि सहकारी संस्था												
1	धारणी	25019	497	3525	695	16385	0	0	0	0	0	0
2	चिखलदरा											
3	अंजनगांव सु	125567	2912	34605	4930	33520	0	0	0	0	0	0
4	अचलपूर	165608	2606	37130	3069	84802	0	0	0	0	0	0
5	चांदूरबाजार	134299	2875	41306	5226	83892	0	0	0	0	0	0
6	माशी	219302	4269	69519	8949	151140	0	0	0	0	0	0
7	वरुड	207781	4434	78174	8932	152456	0	0	0	0	0	0
8	तिवसा	175695	6063	49373	7245	116621	0	0	0	0	0	0
9	अमरावती	94004	1937	26614	3825	60263	0	0	0	0	0	0
10	भालकुळी	74949	2034	17146	3948	32323	0	0	0	0	0	0
11	दयापूर	155239	3269	38794	6088	106951	0	0	0	0	0	0
12	नांदगांव खं.	193652	3241	30206	5855	102307	0	0	0	0	0	0
13	खटूर रेल्वे	169507	3305	46342	12097	128605	0	0	0	0	0	0
14	धामजगाव रं	175844	1966	41313	14410	129081	0	0	0	0	0	0
	एकूण	1846466	39450	514247	85269	1243546	0	0	0	0	0	0
संस्था प्रकार - शेतकरी सेवा संस्था												
1												
	एकूण											
संस्था प्रकार - आदिवासी सहकारी संस्था												
1	धारणी	142634	6140	20294	6978	117353	0	0	0	0	0	0
2	चिखलदरा	57638	1108	4628	2916	48738	0	0	0	0	0	0
	एकूण	200272	7248	24922	9894	166091	0	0	0	0	0	0

अथार :- जिल्हा उपनिबंधक, सहकारी संस्था अमरावती. टिप - शासनाने विशेष पैकेज अंतर्गत पूर्ण वर्गाचे पुर्नगटण केले, असल्याने धकबाकी नाही त्यामुळे रकमान क्र.18 ते 23 निरंक आहे.

तक्ता क्रमांक - 7.6

बिगर-कृषी सहकारी पत संस्थांचे कार्य

जिल्हा - अमरावती

संदर्भ : 31.3.2007

(रूपये - हजारत)

अ. क्र.	बाब	संस्था प्रकार					
		प्राथमिक सहकारी बँका		इतर बिगर-कृषी पतसंस्था			
		नागरी बँका	कर्मचारी पतपेढी आणि इतर	नागरी बँका	कर्मचारी पतपेढी	इतर (नागरी पतपेढी)	
(1)	(2)	(3)	(4)	(5)	(6)	(7)	
1	संस्था संख्या	12	1	0	216	155	
2	सभासद संख्या	83057	8566	0	40148	84714	
3	भाग भांडवल (रुपये)	136236	89956	0	236005	214801	
4	राखीव व इतर निधी (रुपये)	564504	70733	0	71789	73780	
5	ढेवी (रुपये)	3801442	766676	0	231005	714508	
6	खेळते भांडवल (रुपये)	5054953	1109954	0	838401	1225805	
7	कर्जे (रुपये)	7.1 दिलेली कर्जे	521702	390276	0	210109	251775
		7.2 वसूल कर्जे	250680	338499	0	57715	189101
		7.3 येणे कर्जे	2517390	644430	0	389514	450787
		7.4 थकित कर्जे	585171	25578	0	26409	79118

आधार :- जिल्हा उपनिबंधक, सहकारी संस्था, अमरावती

टिप :- 1 बक हा कर्मचारी पतपेढीमध्ये असल्याने तो रकाना क्र. 4 मध्ये दशावली आहे.

तक्ता क्रमांक - 7.7

जिल्हा आणि प्राथमिक पणन संस्थांचे कार्ये.

जिल्हा - अमरावती

संदर्भ : 31.3.2007

(रुपये-हजारात)

अ. क्र.	जिल्हा आणि प्राथमिक पणन संस्था	संस्था संख्या	सभासद संख्या	खेळते भांडवल (रुपये)	खरेदीची किंमत (रुपये)			विक्रीची किंमत (रुपये)		
					कृषी उत्पादन	शेतीच्या गरजेच्या वस्तू	उपभोग्याच्या वस्तू	मालक म्हणून	अज्ञेय म्हणून	एकूण
(1)	(2)	(3)	(4)	(5)	(6)	(7)	(8)	(9)	(10)	(11)
	जिल्हा पणन									0
1	धारणी	1	1046	2560	0	6754	9121	6639		6639
2	चिखलदरा									0
3	अंजनगांव सु	1	4303	9105	11338	103	4881	11279		11279
4	अचलपूर	1	2419	2007	0	0	0	0		0
5	चांदूरबाजार	1	6133	3037	279	0	0	313		313
6	मोशी	2	5497	11582	3416	8304	2026	11257		11257
7	वरुड	4	3726	6007	13337	330	14918	14527		14527
8	तिवसा	3	2720	2804	0	963	545	18430		18430
9	अमरावती	3	2910	10450	1280	0	145	1975		1975
10	भातकुली	1	1871	1304	0	0	0	0		0
11	वर्धापूर	1	7114	14520	18199	1065	400	19609		19609
12	नांदगांव खं.	1	1714	1450	0	0	0	0		0
13	चांदूर रेल्वे	1	1077	1234	0	0	0	2		2
14	धामणगाव रे	1	1601	5014	545	72	1983	878		878
	जिल्हा एकूण	21	42131	71074	48394	17591	34019	84909	0	84909

तक्ता क्रमांक - 7.7

जिल्हा आणि प्राथमिक पणन संस्थांचे कार्ये.

जिल्हा - अमरावती

संदर्भ : 31.3.2007

(रुपये-हजारत)

अ. क्र.	जिल्हा आणि प्राथमिक पणन संस्था	कृषी उत्पादनाची विक्री (अडते व मालक म्हणून) (रुपये)							
		भात व तांदूळ	गहू	इतर अन्नधान्ये	कापूस	गळिताची धान्ये	डाळी	इतर	एकूण
(1)	(2)	(12)	(13)	(14)	(15)	(16)	(17)	(18)	(19)
	जिल्हा पणन								
1	धारणी								0
2	खिखलवरा								0
3	अंजनगांव सु								0
4	अचलपूर				23065				23065
5	चांदूर बाजार				1450				1450
6	मोशी								0
7	वरुड				1490				1490
8	तिवसा								0
9	अमरावती				2310				2310
10	भातकुली								0
11	वर्धापूर								0
12	नांदगांव खं.				450				450
13	चांदूर रेल्वे				500				500
14	वामनागाव रे				361				361
	जिल्हा एकूण	0	0	0	30126	0	0	0	30126

टिप - पणन संस्था फक्त कापूस या कृषी पिकाची विक्री करतात.

तक्ता क्रमांक - 7.7

जिल्हा आणि प्राथमिक पणन संस्थांचे कार्ये.

जिल्हा - अमरावती

संदर्भ : 31.3.2007

(रुपये-हजारात)

अ. क्र.	जिल्हा आणि प्राथमिक पणन संस्था	शेतीला आवश्यक वस्तूंची विक्री (अडले व मालक म्हणून) (रुपये)					उपभोग्य वस्तूंची एकूण विक्री (रुपये)
		खते	बियाणे	कृषी औजार	इतर	एकूण	
(1)	(2)	(20)	(21)	(22)	(23)	(24)	(25)
	जिल्हा पणन						
1	भारणी	4308	2331			6639	9911
2	बिछलदरा						
3	अंजनगाव सु.	9482	1797			11279	4010
4	अचलदूर						
5	चांदूरवाजार				313	313	
6	मोरी	8522	2372		363	11257	847
7	वरुड	12602	1213	384	328	14527	12418
8	तिवसा	10230	7923		277	18430	348
9	अमरावती	1040	780		155	1975	
10	भातकुली						
11	चर्चापूर	831	175		18603	19609	409
12	नांदगाव खं.						
13	चांदूर रेल्वे	2				2	
14	सामनागाव रे		76		802	878	1894
	जिल्हा एकूण	47017	16667	384	20841	84909	29837

आधार :- जिल्हा उपनिबंधक, सहकारी संस्था, अमरावती

तक्ता क्रमांक - 7.8

नियंत्रित बाजारपेठातील कृषि मालाची वार्षिक आवक.

जिल्हा: अमरावती

संदर्भ: 31/3/2007

(रुपये हजारात)

अ. क्र.	तालुका	कृषी उत्पन्न बाजार समित्यांची संख्या	उपबाजार पेठांची संख्या	तांदूळ		गहू		बाजरी	
				आवक (टन)	मूल्य (रुपये)	आवक (टन)	मूल्य (रुपये)	आवक (टन)	मूल्य (रुपये)
(1)	(2)	(3)	(4)	(5)	(6)	(7)	(8)	(9)	(10)
1	धारणी	1	2	3	33	1	9		
2	चिखलदरा		-						
3	अंजनगांव सु	1	2			409	4380	3	24
4	अचलपूर	1	2	189	2228	6744	72903	9	69
5	चांदूरबाजार	1	2			718	8063		
6	मोशी	1	1			290	2801	1	6
7	वरुड	1	2			11	100		
8	निवसा	1	1						
9	अमरावती	1	4	573	7271	11334	124447	22	160
10	भातकुली		-						
11	दर्यापूर	1	-			9	99	6	35
12	नांदगाव खं.	1	1						
13	चांदूर रेल्वे	1	-			365	3833		
14	शामशागाव रे	1	3			2260	20679		
जिल्हा एकूण		12	20	765	9532	22141	237304	41	294

तक्ता क्रमांक - 7.8

नियंत्रित बाजारपेठेतील कृषि मालाची वार्षिक आवक.

जिल्हा: अमरावती

संदर्भ: 31/3/2007

(रुपये हजारात)

अ. क्र.	तालुका	ज्वारी		तूर		मूग		उडीद	
		आवक (टन)	मूल्य (रुपये)	आवक (टन)	मूल्य (रुपये)	आवक (टन)	मूल्य (रुपये)	आवक (टन)	मूल्य (रुपये)
(1)	(2)	(11)	(12)	(13)	(14)	(15)	(16)	(17)	(18)
1	धारणी								
2	चिखलदरा								
3	अंजनगाव सु	2067	12195	5426	100435	556	16291	118	3218
4	अचलपूर	2968	17600	13821	286648	108	2899	1125	31466
5	सांदूरबाजार	576	3243	5163	100679	87	2105	168	4763
6	मोर्शी	341	1910	2309	42509			14	357
7	वरुड	41	240	647	11523				
8	तिवसा								
9	अमरावती	2764	17966	36821	674929	7123	183845	1065	27339
10	भातकुली								
11	दर्यापूर	2438	14530	4395	81176	5231	144742	71	1862
12	नांदगाव खं.								
13	सांदूर रेल्वे	27	159	2499	48056	229	6421	26	660
14	धामणगाव रे	36	192	5544	101344	51	1310	7	173
जिल्हा एकूण		11258	68029	76625	1447299	13385	357613	2594	69838

तक्ता क्रमांक - 7.8.

नियंत्रित बाजारपेठातील कृषि मालाची वार्षिक आवक.

जिल्हा: अमरावती

संदर्भ: 31/3/2007

(रुपये हजारात)

अ. क्र.	तालुका	हरबरा		सांयाबीन		तिळ		भुडंमुरा	
		आवक (टन)	मूल्य (रुपये)	आवक (टन)	मूल्य (रुपये)	आवक (टन)	मूल्य (रुपये)	आवक (टन)	मूल्य (रुपये)
(1)	(2)	(19)	(20)	(21)	(22)	(23)	(24)	(25)	(26)
1	धारणी								
2	चिखलदरा								
3	अंजनगाव सु	1460	34675	7036	87246	7	192		
4	अचलपूर	1938	44787	15114	187414	21	563	1034	17020
5	सांदूरबाजार	1031	24053	10432	119655				
6	मोशी	185	3804	3831	45704			8	126
7	वरुड	424	8849	2437	30536				
8	तिवसा								
9	अमरावती	24269	588523	73521	920483	7	174	6089	113559
10	भातकुली								
11	दर्यापूर	11410	274296	514	6338	12	223		
12	नांदगाव खं.								
13	सांदूर रेल्वे	85	1817	2703	33571				
14	भामनागाव रे	478	10158	14814	179990				
	जिल्हा एकूण	41280	990962	130402	1611137	47	1152	7131	130705

आधार - जिल्ह्यातील सर्व 12 कृषी उत्पन्न बाजार समित्या.

तक्ता क्रमांक - 7.9

परवानाधारक सावकारांची संख्या आणि त्यांनी दिलेली कर्जे

जिल्हा - अमरावती

संदर्भ : 31.3.2007

(रुपये हजारात)

अ. क्र.	तालुका	परवानाधारक सावकारांची संख्या	व्यापा-यांना दिलेली कर्जे (रुपये)	सावकारांनी इतरांना दिलेली कर्जे (रुपये)	एकूण (4+5) (रुपये)
(1)	(2)	(3)	(4)	(5)	
1	धारणी	8	-	3345	3345
2	चिखलदरा	-	-	-	0
3	अंजनगांव सु	7	-	5165	5165.00
4	अचलपूर	67	628	122825	123453.00
5	सांदूरबाजार	18	-	22507	22507.00
6	मोर्सा	15	-	3631.00	3631.00
7	वरुड	17	-	4329.00	4329.00
8	तिपसा	8	-	2510	2510.00
9	अमरावती	121	438	88893	89331.00
10	भगतकुली	6	-	5074	5074.00
11	दर्यापूर	5	118	1249	1367.00
12	नांदगाव ख.	2	-	239	239.00
13	सांदूर रेल्वे	16	-	32922.00	32922.00
14	धामणगाव र.	-	-	-	0.00
जिल्हा एकूण		290	1184	290689	291873.00

आधार :- जिल्हा उपनिबंधक, सहकारी संस्था, अमरावती.

तक्ता क्रमांक - 8.1

विद्युतीकरण झालेल्या शहरांची व गावांची संख्या आणि त्यांची लोकसंख्या

जिल्हा - अमरावती

संदर्भ : 31 मार्च 2007

अ. क्र.	यंत्रणा	जिल्ह्यातील एकूण		विद्युतीकरण झालेली गावे		विद्युतीकरण झालेली शहरे		एकूण विद्युतीकरण झालेली गावे व शहरे	
		गावे	शहरे	संख्या	लोकसंख्या लाखात	संख्या	लोकसंख्या लाखात	संख्या	लोकसंख्या लाखात
(1)	(2)	(3)	(4)	(5)	(6)	(7)	(8)	(9)	(10)
1	महाराष्ट्र राज्य विद्युत मंडळ	2002	11	2002	17.07	11	8.99	2013	26.06
2	खासगी विद्युत कंपन्या								
	जिल्हा- एकूण	2002	11	2002	17.07	11	8.99	2013	26.06

आधार- अधीक्षक अभियंता, महाराष्ट्र राज्य विद्युत मंडळ, अमरावती

टिप - जिल्ह्यातील गावे/ शहरे आणि लोकसंख्या 2001 च्या जनगणनेनुसार देण्यात आलेली आहे.

तक्ता क्रमांक - 8.2

विजेचा वापर

जिल्हा - अमरावती

संदर्भ : 2006-2007

अ. क्र.	विजेच्या वापराचा प्रकार	बीज निर्मितीच्या प्रकारानेहाय विजेचा वापर (1000 किलो वॅट तास)			
		थर्मल	हायड्रो	इतर	एकूण
(1)	(2)	(3)	(4)	(5)	(6)
1	घरगुती	196760			196760
2	व्यापारी कामाराठी लघुशक्तीसाठी	34780			34780
3	औद्योगिक	85760			85760
4	सार्वजनिक विवादाती	15890			15890
5	कृषि	195160			195160
6	इतर	97420			97420
7	एकूण	625770			625770
8	कनेक्शन्सची संख्या (लाखात)	4.30			4.30

टिप- आंशिक जल व इतर विद्युत निर्मिती, तार वाहिन्यांचे संक्रमण एकमेकांत जोडले असल्याने त्यानुसार विजेच्या वापराची आकडेवारी देता येत नाही.

आधार- अधीक्षक अभियंता, महाराष्ट्र राज्य विद्युत मंडळ, अमरावती.

तक्ता क्रमांक - 8.3

प्रकार व पृष्ठभाग यानुसार रस्त्यांची लांबी

जिल्हा:-अमरावती.

(लांबी :- कि.मी.मध्ये)

संदर्भ - 31 मार्च 2007

अ. क्र.	बाब	रस्त्याचा प्रकार							
		राष्ट्रीय महामार्ग	प्रमुख राज्य महामार्ग	राज्य महामार्ग	प्रमुख जिल्हा रस्ते	इतर जिल्हा रस्ते	ग्रामीण रस्ते	इतर	एकूण रस्त्याची लांबी
(1)	(2)	(3)	(4)	(5)	(6)	(7)	(8)	(9)	(10)
1	सिमेंट कोक्रीट								
	अ) सा.बां.वि.	-	-	-	-	-	-	-	-
	ब) जिल्हा परिषद	-	-	-	-	-	-	-	-
	क) न.पा./म.न.पा.	-	-	-	-	-	-	174.43	174.43
2	डांबरी								
	अ) सा.बां.वि.	56.70	294.20	1118.40	659.40	29.50	2.60	-	2160.8
	ब) जिल्हा परिषद				516.00	574.30	510.40	-	1600.70
	क) न.पा./म.न.पा.							573.74	573.74
3	खडीचे								
	अ) सा.बां.वि.	-	-	34.40	6.00	23.00	0.00	-	63.40
	ब) जिल्हा परिषद	-	-	-	101.10	538.20	1461.60	0	2100.9
	क) न.पा./म.न.पा.							419	419
4	इतर माल वापरून केलेले								
	अ) सा.बां.वि.	-	-	0.00	0	0.00	0.00	0	0.00
	ब) जिल्हा परिषद	-	-	-	23.50	39.50	237.00	0	300
	क) न.पा./म.न.पा.	-	-	-	-	-	-	166.95	166.95
5	एकूण लांबी								
	अ) सा.बां.वि.	56.70	294.20	1152.80	665.40	52.50	2.60	0.00	2224.2
	ब) जिल्हा परिषद	0.00	0.00	0.00	640.60	1152.00	2209.00	0.00	4001.6
	क) न.पा./म.न.पा.	0.00	0.00	0.00	0.00	0.00	0.00	1334.12	1334.12
	जिल्हा एकूण	56.70	294.20	1152.8	1306.00	1204.50	2211.60	1334.12	7559.92

आधार :- 1) अधीक्षक अभियंता, सार्वजनिक बांधकाम मंडळ अम.

2) कार्यकारी अभियंता, राष्ट्रीय महामार्ग उपविभाग अम., 3) मनपा/ न.प. जिल्हा अम.

तक्ता क्रमांक - 8.4

मोटार वाहनांची आणि परवानाधारकांची संख्या

जिल्हा - अमरावती.

संदर्भ - 31 मार्च 2007

अ. क्र.	वाच	एकूण वाहने	इंधनाच्या प्रकारानुसार वाहने		
			डिझेल	पेट्रोल	सी.एन.जी
(1)	(2)	(3)	(4)	(5)	(6)
प्रवासी वाहने					
1	बसेस	747	747	0	0
2	मोटारी आणि स्टेशन वॅगन्स	9891	1154	8737	0
3	जीप	4243	3903	340	0
4	टॅक्सी	903	415	488	0
5	तीन चाकी वाहने (रिक्सा)				
	3-सीटर	11795	0	11795	0
	6-सीटर	986	986	0	0
6	दुचाकी वाहने	207960	0	207960	0
7	रुग्णवाहिका	87	87	0	0
8	शाळेच्या बसेस	26	26	0	0
एकूण प्रवासी वाहने		236638	7318	229320	0
माल वाहतूक-वाहने					
1	चार चाकी	6244	6244	0	0
2	तीन चाकी	2460	1927	1133	0
3	ट्रॅक्टर	5490	5490	0	0
4	जोड वाहने	4454	4454	0	0
5	इतर	167	167	0	0
एकूण माल वाहतूक-वाहने		18815	17682	1133	0
जिल्ह्यातील एकूण वाहने		255453	25000	230453	0
परवानाधारकांची संख्या					
1	दुचाकी वाहने				
2	हलकी वाहने	4317			
3	जड वाहने	7820			
4	रिक्सा परवान्यांची संख्या	10616			

आधार - प्रादेशिक परिवहन अधिकारी, अमरावती

(110)

तक्ता क्रमांक - 8.5

महाराष्ट्र राज्य मार्ग परिवहन महामंडळाची प्रवासी वाहतूक

जिल्हा - अमरावती

संदर्भ वर्ष-2006-07

अ.क्र.	बाब	आकडेवारी
(1)	(2)	(3)
1	वर्ष अखेरीस मार्गांची संख्या	358
2	मार्गांची एकूण लांबी (कि.मी.)	25323
3	मार्गांची सरासरी लांबी (कि.मी.)	70.73
4	वर्षातील अस्तित्वात असलेल्या बसगाड्यांची संख्या	389
5	रस्त्यावर धावणा-या बस गाड्यांची दैनिक सरासरी संख्या	374
6	प्रवाशांची दैनिक सरासरी (संख्या हजारात)	1.81
7	वाहतुकीमुळे वर्षात मिळालेले उत्पन्न (रुपये हजारात)	7837.55
8	दर प्रवाशामागे मिळालेले सरासरी उत्पन्न (रुपये दर दिवशी)	11.85

आधार - विभागीय नियंत्रक, महाराष्ट्र राज्य मार्ग परिवहन महामंडळ, अमरावती.

तक्ता क्रमांक - 8.6

पोस्ट आणि दूरध्वनी सेवा याची आकडेवारी

जिल्हा - अमरावती.

संदर्भ - 31 मार्च 2007

अ. क्र.	तालुका	पोस्टांची संख्या	तारघरांची संख्या	पत्रपेट्यांची संख्या	पोस्टमनांची संख्या	पोस्टाची सुविधा असलेल्या गावांची संख्या	वैयक्तिक दूरध्वनी संख्या			सावजनिक दूरध्वनी केंद्रांची संख्या (PCO)
							ग्रामीण	नगरी	एकूण	
(1)	(2)	(3)	(4)	(5)	(6)	(7)	(8)	(9)	(10)	(11)
1	धारणी	33		188	33	33	856	841	1697	166
2	चिखलदरा	28		92	28	28	490	282	772	51
3	अंजनगांव सु	32		137	33	31	2698	1720	4418	157
4	अचलपूर	33	1	139	48	30	4024	6052	10076	727
5	चांदूरवानार	34		114	36	34	4666	1296	5962	326
6	मोशी	38		130	42	38	3929	1533	5462	290
7	वरुड	35		140	38	35	3563	3052	6615	323
8	तिवसा	29		114	30	29	2264	639	2903	174
9	अमरावती	50	1	226	96	24	5916	37194	43110	2341
10	भातकुली	29		92	29	29	1002	321	1323	25
11	दर्यापूर	37		165	39	36	4201	1707	5908	247
12	नांदगाव खं.	35		99	35	35	3045	874	3919	217
13	चांदूर रेल्वे	21		75	22	21	1898	1026	2924	230
14	धामणगाव रे	22		62	25	21	2559	1652	4211	223
एकूण जिल्हा		456	2	1773	534	424	41111	58189	99300	5497

टीप:-जिल्हात तारघरांची संख्या दोनच आहे इतर ठिकाणी फोनद्वारे संदेश दिला जातो

आधार:- 1) प्रवर अधीक्षक, डाकघर, अमरावती विभाग, अमरावती.

2) महाप्रबंधक, दुरसंचार कार्यालय, अमरावती

तक्ता क्रमांक - 9.1

कारखान्यातील कामगारांची दैनिक सरासरी संख्या

जिल्हा-अमरावती

संदर्भ वर्षे : 2005

अ. क्र.	उद्योग गट	संके- तांक	कारखाने संख्या			स्तंभ 6 मधील कारखान्यातील कामगार संख्या		काम केलेल्या अम दिनांची एकूण संख्या (हजारात)	प्रपत्र न पाठविणारे चालू कारखाने	
			नोंदणी झालेले	बंद	प्रपत्र पाठविणारे चालू	एकूण	पेकी स्त्रिया		संख्या	कामगार संख्या
(1)	(2)	(3)	(4)	(5)	(6)	(7)	(8)	(9)	(10)	(11)
1	कृषी व पशुसंवर्धन सेवा (पशुवैद्यकीय सोडून)	14	85	20	10	408	141	37	35	1830
2	मासे, मटन, फळे व भाजीपाला यांचे उत्पादन व त्यावर प्रक्रिया करणे व साठवण करणे	151	62	25	5	60	4	11	32	744
3	दुधाचे पदार्थ तयार करणे	152	3	0	1	73	2	27	2	90
4	गिरणीद्वारे पीठ, भात, दाळ इ. धान्यावर प्रक्रिया करून उत्पादन	153	6	1	1	7	0	2	4	41
5	पाव, बिस्किटे, केक वगैरे भक्ष्यपदार्थांचे उत्पादन	154	9	2	3	79	27	24	4	120
6	मादक पेय पदार्थांचे उत्पादन	155	7	4	2	4	0	1	1	2
7	सुती कापडांचे उत्पादन, सुत कातणे, कापड पिणणे व त्यावरील प्रक्रिया	171	8	4	1	54	0	20	3	350
8	विणकाम व भरतकाम केलेल्या वस्तूचे उत्पादन.	173	1	0	1	8	2	2	0	0
9	कापडांची उत्पादने (ज्यात कापड शूट)	181	1	0	0	0	0	0	1	10
10	चामड्यावर प्रक्रिया करणे, लेदरच्या प्रवासी बॅगा इ. उत्पादन	191	1	0	0	0	0	0	1	40

तक्ता क्रमांक - 9.1

कारखान्यातील कामगारांची दैनिक सरासरी संख्या

जिल्हा अमरावती

संदर्भ वर्ष 2005

अ. क्र.	उद्योग गट	संके- तांक	कारखाने संख्या		स्तंभ 6 मधील कारखान्यातील कामगार संख्या			काम केलेल्या जमिनीची एकूण संख्या (हजारात)	प्रपत्र नं. शाळियगार घातू कारखाने	
			नादणी झालेले	बंद	प्रपत्र मासिक गार मारू	एकूण	पंकी खिंबा		संख्या	कामगार संख्या
(1)	(2)	(3)	(4)	(5)	(6)	(7)	(8)	(9)	(10)	(11)
11	लाकूड कापणे व फळ्या तयार (प्लायवूड सोडून)	201	133	13	46	156	0	42	74	148
12	लाकडाच्या फळ्या, प्लायवूड व त्यापासून वस्तू बनविणे	202	2	0	0	0	0	0	2	80
13	कागद व कागदापासून तयार होणा-या वस्तूंचे उत्पादन	210	4	0	1	10	10	3	3	120
14	वर्तमान पत्रांची छपाई व प्रकाशन	221	1	1	0	0	0	0	0	0
15	छपाई आणि त्या संबंधीचे सेवा उद्योग	222	2	0	0	0	0	0	2	92
16	रासायनिक वस्तूंचे उत्पादन उदा. फिनाइल, टरपटाइन, इत्यादी (रासायनिक खत सोडून)	241	11	2	1	11	0	3	8	340
17	इतर रासायनिक वस्तूंचे उत्पादन.	242	4	1	1	22	0	7	2	52
18	रबर उत्पादन (टायर, ट्यूब उत्पादने)	251	5	0	2	38	4	12	3	24
19	प्लॅस्टिक उत्पादने (पाईप, सुटकेस इत्यादी)	252	3	1	0	0	0	0	2	40
20	अधातू खनिज पदार्थांचे उत्पादन	269	14	4	4	59	4	15	6	87

तक्ता क्रमांक - 9.1

कारखान्यातील कामगारांची दैनिक सरासरी संख्या

जिल्हा-अमरावती

संदर्भ वर्ष : 2005

अ. क्र.	उद्योग गट	संके- तांक	कारखाने संख्या			स्तंभ 6 मधील कारखान्यातील कामगार संख्या		काम केलेल्या अन दिनांची एकूण संख्या (हजारत)	प्रपत्र न पाठविणारे चालू कारखाने	
			नोंदणी इतरले	बंद	प्रपत्र पाठवि णारे चालू	एकूण	पैकी स्त्रिया		संख्या	कामगार संख्या
(1)	(2)	(3)	(4)	(5)	(6)	(7)	(8)	(9)	(10)	(11)
21	प्राथमिक स्वरूपाचे लोखंड तयार करणे	271	2	1	0	0	0	0	1	60
22	धातूचे ओतकाम (सोने चांदी इतर धातू पासून दागिने बनविणे)	272	1	0	0	0	0	0	1	60
23	नॉनफेरस धातूचे ओतकाम	281	4	0	2	17	0	5	2	160
24	फॅब्रिकेटेड स्टेचरल धातू उत्पादन (रोलिंग, शटर, दरवाजा, खिडक्या इ.)	289	5	1	0	0	0	0	4	50
25	मशानरीचे उत्पादन	291	1	1	0	0	0	0	0	0
26	विशिष्ट प्रकारच्या मशिनरीचे उत्पादन (कधी जंगलासाठी इ. लागण-या मशिनरीचे)	292	2	0	0	0	0	0	2	40
27	विद्युत वस्तुचे उत्पादन	319	1	0	0	0	0	0	1	20
28	बस, मोटारी, ट्रॅक्टर, सेमी ट्रॅक्टर इ. यांच्या बॅडीचे उत्पादन	342	1	0	0	0	0	0	1	20
29	फर्निचर तयार करणे	361	1	0	0	0	0	0	1	10
30	पाण्याची साठवणूक, शुद्धीकरण व पुरवठा	410	1	0	0	0	0	0	1	20
31	मोटर वाहने व हुरली व देखभाल	502	15	1	8	388	10	141	6	583
32	वाहनाच्या इंधनाची घाऊक विक्री	505	0	0	0	0	0	0	0	0
33	बिगर कुणी प्राथमिक उत्पादनाची घाऊक विक्री	514	0	0	0	0	0	0	0	0
34	वाहतूक व वाहतूकीला सहायक सुविधा (ट्रॅक्टर एजन्सीज इत्यादि)	630	1	1	0	0	0	0	0	0
	जिल्हा एकूण	--	397	83	89	1394	194	352	205	5223

आधार - औद्योगिक सुरक्षा व आरोग्य संचालनालय, मुंबई

तक्ता क्रमांक - 9.2

रोजगार व स्वयंरोजगार मार्गदर्शन केंद्रांतील आकडेवारी

जिल्हा अमरावती

संदर्भ वर्ष : 2006

अ. क्र.	बाब	संख्या
(1)	(2)	(3)
1	जाहीर क्षेत्रांतल्या रिकाम्या जागांची संख्या	1247
2	रोजगार स्वरोजगार मार्गदर्शक केंद्राचा उपयोग करणारे मालक	178
3	मागील वर्ष अखेरीस पटावरील उमेदवार	142045
4	चालू वर्षात नवीन नोंदणी केलेले उमेदवार	22188
5	नोकरी मिळालेले उमेदवार	266
6	वर्ष अखेरीस पटावरील उमेदवार	124487
7	नोकरी मिळालेले उमेदवार	
	अ) खाजगी क्षेत्र	51
	ब) सार्वजनिक क्षेत्र	215
	क) एकूण	266
8	नोकरी मिळालेले उमेदवार	
	अ) अनुसूचित जाती/ अनुसूचित जमाती	127
	ब) इतर	139
	क) एकूण	266
9	रोजगार स्वयंरोजगार यांजनेअंतर्गत लाभ प्राप्त झालेले उमेदवार	
	अ) रोजगार	266
	ब) स्वयंरोजगार	444
10	रोजगार स्वरोजगार मार्गदर्शक केंद्रातील व्यवसाय मार्गदर्शन केंद्र	
	1) वैयक्तिक मार्गदर्शन/ व्यक्तिशः अगर गटांमध्ये सल्ला दिलेले	82
	2) रोजगार स्वरोजगार मार्गदर्शक केंद्रामध्ये घेण्यात आलेल्या गटांची चर्चा	83
	3) मार्गदर्शन केलेल्या अर्जदारांना नोकरी विषयी/ प्रशिक्षणासाठी/ उमेदवारांसाठी दिलेल्यांची संख्या	9

टीप:-अनुक्रमांक 3,4 व 5 ची बेरीज जुळणार नाही.

आधार - जिल्हा रोजगार व स्वयंरोजगार मार्गदर्शन केंद्र, अमरावती

तक्ता क्रमांक - 9.3

शासकीय व स्थानिक स्वराज्य संस्थांतील कर्मचाऱ्यांची संख्या

जिल्हा - अमरावती

संदर्भ वर्ष : 2005(अस्थाई)

अ. क्र.	वर्ग	पदांचा तपशील	शासकीय	जिल्हा परिषद	महानगर पालिका	नगर परिषद
(1)	(2)	(3)	(4)	(5)	(6)	(7)
1	वर्ग - अ	एकूण मंजूर पदे	1423	65	--	16
		भरलेली पदे	1099	63	--	16
		पैकी स्त्रिया	110	4	--	1
2	वर्ग - ब	एकूण मंजूर पदे	2767	1573	--	172
		भरलेली पदे	2193	1172	--	157
		पैकी स्त्रिया	364	270	--	20
3	वर्ग - क	एकूण मंजूर पदे	12276	8225	--	1063
		भरलेली पदे	10695	7647	--	891
		पैकी स्त्रिया	839	2844	--	219
4	वर्ग - ड	एकूण मंजूर पदे	4901	1301	--	1109
		भरलेली पदे	4291	1138	--	1034
		पैकी स्त्रिया	503	174	--	201
5	एकूण	मंजूर पदे	21367	11164	--	2360
		भरलेली पदे	18283	10020	--	2098
		पैकी स्त्रिया	1816	3292	--	441
6	*इतर वर्ग-इ कर्मचारी	एकूण मंजूर पदे	3552	5017	--	124
		भरलेली पदे	2650	4935	--	94
		पैकी स्त्रिया	590	4270	--	27
7	एकूण	मंजूर पदे (5+6)	24919	16181	2798	2484
		भरलेली पदे	20933	14955	2214	2192
		पैकी स्त्रिया	2406	7562	653	468

टीप (*) - इतर यामध्ये कार्यव्ययी आस्थापनेवरील, आकस्मिक खर्चातील रोजगार दिले जाणारे, रोजगारीवरील, अंशकालीन, मानसेवी आणि वरील वर्गात समाविष्ट न झालेले कर्मचारी यांचा समावेश आहे.

टीप - 1) म.न.पा कडील वर्गावरील निहाय माहिती उपलब्ध नाही.

आधार - अर्थ व सांख्यिकी संचालनालय, मुंबई

तक्ता क्रमांक - 9.4

निरनिराळ्या उद्योगांतील रोजगार

जिल्हा - अमरावती

संदर्भ वर्ष 2006-07

अ. क्र.	उद्योग गट	राष्ट्रीय उद्योग संकेतांक	एकूण आस्थापनांची संख्या	माहिती देणाऱ्या आस्थापनांची संख्या	कर्मचारी संख्या			
					शासकीय	निम-शासकीय	खाजगी	एकूण
(1)	(2)	(3)	(4)	(5)	(6)	(7)	(8)	(9)
1	कृषी	0	44	42	2107	22	83	2212
2	खाणकाम	10	45	20	96	164	1381	1641
3	वस्तुनिर्माण	20 ते 39	12	12	115	0	85	200
4	जीज निर्मिती, रीस, पाणी व सांडपाणी सेवा	40 ते 49	41	39	4063	3141	0	7204
5	बांधकाम	50	34	25	0	330	225	555
6	घाऊक व किरकोळ व्यापार व हॉटेल व्यवसाय	60 ते 69	109	72	1145	5490	1747	8385
7	परिवहन, गोदामे आणि रक्षणवळण	70 ते 75	131	127	10541	14139	0	24680
8	वित्त पुरवठा, विमा स्थावर मालमत्ता आणि व्यापार विषयक सेवा	80 ते 83	682	542	3730	1419	14940	20089
9	सामुहिक, सार्वजनिक व व्यक्तिगत सेवा	90 ते 99	15	11	190	0	160	350
जिल्हा एकूण			1113	890	21990	24705	18621	65316

आधार - जिल्हा रोजगार व स्वयंरोजगार मार्गदर्शन केंद्र, अमरावती

तक्ता क्रमांक - 9.5
कृषी व बिगर-कृषी उद्योग

जिल्हा - अमरावती

संदर्भ वर्ष : 1998

अ. क्र.	नाव	* कृषी उद्योग			बिगर-कृषी			कृषी व बिगर-कृषी एकूण		
		ग्रामीण	नागरी	एकूण	ग्रामीण	नागरी	एकूण	ग्रामीण	नागरी	एकूण
(1)	(2)	(3)	(4)	(5)	(6)	(7)	(8)	(9)	(10)	(11)
1	उद्योगांची संख्या									
	1.1 स्वकार्यरत उद्योग**	4169	1313	5482	30082	30584	60666	34251	31897	66148
	1.2 आस्थापना***	215	183	398	9835	12946	22781	10050	13129	23179
	1.3 एकूण	4384	1496	5880	39917	43530	83447	44301	45026	89327
2	मालकीच्या प्रकारानुसार उद्योग									
	2.1 सहकारी	1	0	1	453	225	678	454	225	679
	2.2 सार्वजनिक	7	1	8	5602	1500	7102	5609	1501	7110
	2.3 खाजगी	4376	1495	5871	33862	41805	75667	38238	43300	81538
3	मालकीचा विरोध सामाजिक फूट (एकूण संस्थांची टक्केवारी)									
	3.1 अनुसूचित जाती	12.09	6.22	10.60	9.84	7.03	8.37	10.06	7	8.52
	3.2 अनुसूचित जमाती	18.82	6.89	15.78	8.48	2.83	5.53	9.51	2.96	6.21
4	जागीबंदित कार्यान्वित असलेल्या उद्योगांची एकूणशी टक्केवारी	13.12	27.07	16.17	8.97	15.18	23.45	9.38	15.57	22.64
5	शक्तीवर चालणा-या उद्योगांची एकूण उद्योगांशी टक्केवारी	7.53	3.40	6.48	16.60	16.90	16.75	15.70	16.45	16.08
6	सर्वसाधारणपणे काम करणा-या कामगारांची संख्या									
	6.1 एकूण कामगार	6563	3089	9652	68989	133009	201998	75552	136098	211650
	6.2 जेतनावर काम करणारे कामगार	330	731	1061	28587	79611	108198	28917	80342	109259
	6.3 वेतनावरील कामगारांची एकूण कामगारांशी टक्केवारी	5.03	23.66	11.00	41.43	59.85	53.56	38.27	59.03	51.62
	6.4 कामगारांची प्रति उद्योग सरासरी संख्या	2	2	2	2	3	3	2	3	3

टीप :- * कृषी उत्पादन व मळे वगळून कृषी संबंधित उद्योग, ** पगारावर एकत्री कर्मचारी नसलेले उद्योग

*** ज्या उद्योगात कर्मालकमी एकत्री व्यक्ती पगारावर काम करते असे उद्योग

आधार :- अर्थ व सांख्यिकी संचालनालय, महाराष्ट्र शासन, मुंबई (आर्थिक गणना-1998)

तक्ता क्रमांक: 9.6

प्रमुख उद्योग गटानुसार उद्योगांची आणि नियमित काम करणा-या कामगारांची संख्या

जिल्हा - अमरावती

संदर्भ वर्ष : 1998

अ. क्र.	उद्योग गट	ग्रामीण		नागरी		एकूण	
		उद्योग	कामगार	उद्योग	कामगार	उद्योग	कामगार
(1)	(2)	(3)	(4)	(5)	(6)	(7)	(8)
1	कृषी	4384	6563	1496	3089	5880	9652
2	खनिज उत्पादन व खानकाम	51	188	1	42	52	230
3	वस्तुनिर्माण	5598	9792	5772	21301	11370	31093
4	बीज, गॅस आणि पाणी पुरवठा	21	39	4	38	25	77
5	बांधकाम	1131	1372	419	825	1550	2197
6	घाऊक व्यापार	591	778	1271	2780	1862	3558
7	किरकोळ व्यापार	15076	19628	19037	31922	34113	51550
8	उपाहारगृहे आणि होटल्स	1339	2558	1902	5210	3241	7768
9	वाहतूक	991	1411	2342	3859	3333	5270
10	साठवण आणि गोदामावयव्यक्त	86	176	228	504	314	680
11	दळणवळण	265	609	409	2103	674	2712
12	वित्तीय, विमा, रथावर मालमत्ता आणि व्यावसायिक सेवा	1400	2907	1840	5860	3240	8767
13	सामूहिक, सामाजिक व व्यक्तिगत सेवा	13368	29531	10305	58565	23673	88096
14	इतर सेवा (इतरत्र वर्गीकरण न केलेल्या)	0	0	0	0	0	0
15	जिगर- कृषी उद्योग गट (एकूण)	0	0	0	0	0	0
सर्व प्रमुख उद्योग गट (एकूण)		44301	75552	45026	136098	89327	211650

आधार :- अर्थ व सांख्यिकी संचालनालय, महाराष्ट्र शासन, मुंबई (आर्थिक गणना -1998)

तक्ता क्रमांक - 9.7

महत्वाच्या उद्योग गटानुसार कृषी व बिगर - कृषी आस्थापनांची व त्यातील कामगारांची संख्या

जिल्हा - अमरावती

संदर्भ वर्ष : 1998

अ. क्र.	उद्योग गट संकेतांक	उद्योग गट	आस्थापना			आस्थापनेवरील कामगार		
			ग्रामीण	नागरी	एकूण	ग्रामीण	नागरी	एकूण
(1)	(2)	(3)	(4)	(5)	(6)	(7)	(8)	(9)
1	0	कृषी	215	183	398	544	982	1526
2	1	खाणकाम व दगडकाम	4	1	5	98	42	140
3	2 व 3	वस्तुनिर्माण	617	1781	2398	2895	15321	18216
4	4	बीज, गॅस व पाणी पुरवठा	21	4	25	39	38	77
5	5	बांधकाम	29	94	123	110	432	542
6	6	घाऊक व्यापार	53	549	602	138	1846	1984
7	6	किरकोळ व्यापार	1322	4295	5617	3106	13080	16186
8	6	उपाहारगृहे व हॉटेल्स	435	891	1326	1210	3803	5013
9	7	वाहतूक	161	501	662	434	1861	2295
10	7	साठवण व गोदाम विषयक	67	118	185	138	367	505
11	7	दळणावळण	251	181	432	592	1817	2409
12	8	वित्तीय, विमा, रथावर मालमत्ता आणि व्यावसायिक सेवा	550	734	1284	1797	4388	6185
13	9	सामूहिक, सामाजिक व व्यक्तिगत सेवा	6325	3797	10122	21360	50143	71503
14	10	इतर	0	0	0	0	0	0
एकूण			10050	13129	23179	32461	94120	126581

आधार :- अर्थ व सांख्यिकी संचालनालय, महाराष्ट्र शासन, मुंबई (आर्थिक गणना-1998)

तक्ता क्रमांक - 10.1

शैक्षणिक संस्थांची (शाळा / महाविद्यालय इ.) संख्या

जिल्हा - अमरावती

संवत्स. वर्ष: 2005-06

अ. क्र.	तालुका	ब्रांच	प्राथमिक संस्था					माध्यमिक संस्था				
			शासकीय संस्था	स्थानिक संस्था	खाजगी		एकूण	शासकीय संस्था	स्थानिक संस्था	खाजगी		एकूण
					अनुदानित	विना अनुदानित				अनुदानित	विना अनुदानित	
(1)	(2)	(3)	(4)	(5)	(6)	(7)	(8)	(9)	(10)	(11)	(12)	(13)
1	धारणी	एकूण	4	164	7	2	177	4	1	13	2	20
		पैकी मुलांकरिता	1	1	0	0	2	0	0	1	0	1
2	पिंजळतारा	एकूण	2	167	7	1	177	4	4	7	10	25
		पैकी मुलांकरिता	0	0	0	0	0	0	0	0	0	0
3	मंजनगाव	एकूण	0	92	9	5	106	0	2	16	5	24
		पैकी मुलांकरिता	0	7	0	0	7	0	0	2	0	2
	अथलपूर	एकूण	0	145	17	11	173	0	1	26	9	36
		पैकी मुलांकरिता	0	5	0	0	5	0	0	2	0	2
5	चांदूरवाजार	एकूण	0	121	13	2	136	0	0	25	1	26
		पैकी मुलांकरिता	0	5	0	0	5	0	0	2	0	2
6	भोरी	एकूण	1	107	5	2	115	0	2	25	0	27
		पैकी मुलांकरिता	0	5	0	0	5	0	0	3	0	3
7	वरुड	एकूण	0	115	6	7	128	2	1	31	7	41
		पैकी मुलांकरिता	0	3	0	0	3	0	0	7	0	7
8	तिवसा	एकूण	0	75	5	3	83	0	0	16	0	16
		पैकी मुलांकरिता	0	3	0	0	3	0	0	0	0	0
9	अमरावती	एकूण	2	161	50	56	278	1	8	58	15	82
		पैकी मुलांकरिता	0	12	2	1	15	0	3	11	0	14
10	भातकुली	एकूण	0	109	2	3	114	0	1	17	3	23
		पैकी मुलांकरिता	0	6	0	0	6	0	0	1	0	1
11	दयापूर	एकूण	0	138	7	2	147	0	1	27	12	40
		पैकी मुलांकरिता	0	9	0	0	9	0	0	2	0	2
12	नांदगाव खे	एकूण	0	117	0	3	120	0	0	17	1	18
		पैकी मुलांकरिता	0	1	0	0	1	0	0	0	0	0
13	चांदूर रेल्वे	एकूण	0	72	2	4	78	1	1	12	9	14
		पैकी मुलांकरिता	0	1	0	0	1	0	0	2	0	2
14	धामभगाव	एकूण	0	88	3	1	92	0	2	17	0	19
		पैकी मुलांकरिता	0	2	0	0	2	0	0	3	0	3
एकूण जिल्हा	एकूण	एकूण	9	1671	142	102	1924	12	25	307	67	411
		पैकी मुलांकरिता	1	61	2	1	65	0	3	35	0	38

तक्ता क्रमांक - 10.1 (पुढे चालू)

जिल्हा - अमरावती

संवत्सरे 2005-06

अ. क्र.	तालुका	खाव	तरुण माध्यमिक संस्था					महाविद्यालये (सर्व)					एकूण शैक्षणिक संस्था	
			शासकत्व	स्थानिक संस्था	खाजगी		एकूण	शासकत्व	स्थानिक संस्था	खाजगी		एकूण		
					अनुदानित	जिना अनुदानित				अनुदानित	जिना अनुदानित			
(1)	(2)	(3)	(14)	(15)	(16)	(17)	(18)	(19)	(20)	(21)	(22)	(23)	(24)	
1	घारपी	एकूण	3	2	3	3	11						1	209
		पैकी मुलांकरिता	0	0	0	0	0						0	3
2	जिखलपूर	एकूण	2	0	3	6	11						2	215
		पैकी मुलांकरिता	1	0	0	0	1						0	1
3	अंजनावाडी	एकूण	0	0	16	2	18						2	150
		पैकी मुलांकरिता	0	0	0	0	0						0	9
4	अंधालपूर	एकूण	0	1	19	2	22						3	234
		पैकी मुलांकरिता	0	0	4	0	4						0	11
5	घांदूरवाजा	एकूण	0	2	14	0	16						6	184
		पैकी मुलांकरिता	0	0	1	0	1						0	8
6	मोशी	एकूण	0	1	12	0	13						2	157
		पैकी मुलांकरिता	0	0	1	0	1						0	9
7	वरुड	एकूण	0	0	12	2	14						5	188
		पैकी मुलांकरिता	0	0	0	0	0						1	11
8	तिपसा	एकूण	0	0	7	0	7						4	110
		पैकी मुलांकरिता	0	0	1	0	1						0	4
9	अपरावती	एकूण	2	2	46	10	61						45	466
		पैकी मुलांकरिता	0	1	7	0	8						2	39
10	भानकुर्मी	एकूण	0	0	8	2	10						1	148
		पैकी मुलांकरिता	0	0	0	0	0						0	7
11	दवांपूर	एकूण	0	1	12	7	20						4	211
		पैकी मुलांकरिता	0	0	0	0	0						1	12
12	नांदगांव ख.	एकूण	0	2	6	5	13						2	153
		पैकी मुलांकरिता	0	0	0	0	0						0	1
13	घांदूर रेलवे	एकूण	0	1	8	0	9						3	104
		पैकी मुलांकरिता	0	0	1	0	1						1	5
14	भानभगाव	एकूण	0	1	6	0	7						5	129
		पैकी मुलांकरिता	0	0	1	0	1						1	7
एकूण जिल्हा	एकूण	एकूण	7	14	172	39	232						35	2652
		पैकी मुलांकरिता	1	1	16	0	18						6	127

दि. 23/06/07 को तक्ता क्र. 18, 19, 20, 31, 22 को माहिती उपलब्ध करून देण्यात आले. एकूणची माहिती दिली आहे.

राज्यशासकरी, (प्राथमिक, माध्यमिक) जिल्हा परिषद.

तक्ता क्रमांक - 10.2
शैक्षणिक संस्थांतील शिक्षक

जिल्हा - अमरावती

संदर्भ वर्ष: 2005-06

अ. क्र.	तालुका	बाळ	प्राथमिक शिक्षक					माध्यमिक शिक्षक				
			शासकीय संस्था	स्थानिक संस्था	खाजगी		एकूण	शासकीय संस्था	स्थानिक संस्था	खाजगी		एकूण
					अनुदानित	विना अनुदानित				अनुदानित	विना अनुदानित	
(1)	(2)	(3)	(4)	(5)	(6)	(7)	(8)	(9)	(10)	(11)	(12)	(13)
1	धारणी	एकूण	13	907	50	11	961	44	25	97	19	176
		पैकी स्त्रिया	1	207	10	8	226	10	5	11	0	20
2	विशालनगर	एकूण	8	528	52	5	593	55	16	62	59	192
		पैकी स्त्रिया	0	178	15	5	198	13	2	7	12	34
3	अजनास	एकूण	0	418	55	29	502	0	38	251	13	302
		पैकी स्त्रिया	0	175	30	18	223	0	8	66	3	77
4	अचलपुर	एकूण	0	676	131	68	875	0	49	366	37	452
		पैकी स्त्रिया	0	301	64	58	421	0	20	116	18	154
5	धादूर बाबासाहेब	एकूण	0	553	53	11	647	0	37	303	5	345
		पैकी स्त्रिया	0	215	30	11	256	0	11	77	1	89
6	मोसा	एकूण	0	588	30	11	629	0	25	298	0	321
		पैकी स्त्रिया	0	243	12	10	265	0	4	83	0	87
7	वरुड	एकूण	0	604	38	33	677	21	3	323	30	376
		पैकी स्त्रिया	0	277	17	29	323	5	1	95	12	115
8	विजय	एकूण	0	342	25	12	380	0	0	171	0	171
		पैकी स्त्रिया	0	153	8	10	171	0	0	46	0	46
9	अमरावती	एकूण	7	881	543	372	1803	37	121	990	101	1249
		पैकी स्त्रिया	5	503	387	311	1206	13	73	512	55	653
10	मालशुक्ती	एकूण	0	438	12	9	459	0	11	193	24	228
		पैकी स्त्रिया	0	234	4	4	242	0	4	53	8	65
11	धर्मापुर	एकूण	6	561	38	12	617	0	18	301	64	383
		पैकी स्त्रिया	2	205	24	8	239	0	5	85	18	108
12	नांदगाव ख.	एकूण	0	321	0	12	533	0	10	218	14	248
		पैकी स्त्रिया	0	353	0	7	360	0	4	55	4	63
13	धादूर रेलवे	एकूण	0	291	16	17	324	9	16	120	0	145
		पैकी स्त्रिया	0	142	10	11	163	3	3	47	0	53
14	धामणगाव	एकूण	0	387	19	5	411	0	38	197	0	225
		पैकी स्त्रिया	0	167	13	4	204	0	6	55	0	61
	एकूण जिल्हा	एकूण	34	7695	1092	610	9431	166	403	3863	357	4814
		पैकी स्त्रिया	8	3273	624	492	4397	45	151	1309	132	1637

तबला क्रमांक - 10.2 (पुढ चालू)

जिल्हा - अमरावती

संवत्स 2005-06

श्र क्र.	तालुका	टाक	उच्च माध्यमिक शिक्षक					महाविद्यालयघातील शिक्षक (सर्व)					एकूण
			शासकीय संस्था	स्थानिक संस्था	खाजगी		एकूण	शासकीय संस्था	स्थानिक संस्था	खाजगी		एकूण	
					अनुदानित	विना अनुदानित				अनुदानित	विना अनुदानित		
(1)	(2)	(3)	(14)	(15)	(16)	(17)	(18)	(19)	(20)	(21)	(22)	(23)	(24)
1	वारणा	एकूण	24	6	15	10	37					13	1227
		पैकी स्त्रिया	10	3	6	4	23					उ.ना.	275
2	विशालनगर	एकूण	15	0	11	27	54					29	868
		पैकी स्त्रिया	6	0	5	11	22					उ.ना.	254
3	अजमगाव	एकूण	0	0	66	16	82					19	905
		पैकी स्त्रिया	0	0	26	6	32					उ.ना.	337
4	अधलपूर	एकूण	0	5	96	23	124					63	1514
		पैकी स्त्रिया	0	2	39	9	50					उ.ना.	625
5	घाबुरवाजारे	एकूण	0	13	63	0	76					21	1089
		पैकी स्त्रिया	0	5	25	0	30					उ.ना.	375
6	भोरी	एकूण	0	3	58	0	61					28	1039
		पैकी स्त्रिया	0	1	23	0	24					उ.ना.	376
7	बळ	एकूण	0	0	80	14	94					62	1209
		पैकी स्त्रिया	0	0	32	0	38					उ.ना.	477
8	विजयनगर	एकूण	0	5	41	0	41					20	612
		पैकी स्त्रिया	0	0	16	0	16					उ.ना.	232
9	अमरावती	एकूण	26	11	290	53	380					878	4310
		पैकी स्त्रिया	10	5	116	31	152					उ.ना.	2011
10	दाणकुली	एकूण	0	0	35	6	41					13	741
		पैकी स्त्रिया	0	0	14	2	16					उ.ना.	323
11	धर्मापूर	एकूण	0	5	73	23	101					54	1159
		पैकी स्त्रिया	0	2	29	9	40					उ.ना.	387
12	नांदगाव	एकूण	0	6	31	17	54					10	843
		पैकी स्त्रिया	0	2	13	7	22					उ.ना.	343
13	भादूर रत्ने	एकूण	0	5	35	0	40					21	330
		पैकी स्त्रिया	0	2	14	0	16					उ.ना.	237
14	आयणगाव	एकूण	0	5	41	0	44					38	719
		पैकी स्त्रिया	0	1	16	0	17					उ.ना.	282
एकूण जिल्हा	एकूण	एकूण	69	59	933	139	1249	0	0	0	0	1266	16768
		पैकी स्त्रिया	26	23	374	75	498	0	0	0	0	उ.ना.	8532

दिनांक 06-07 सन 2005 व. 19, 20, 21, 22 ची ताबड्यांतर्गत जाणीची इतरही महत्वापुढील जिल्हा एकाचवेळी पाहणी दिली आहे.

१ - शिक्षण अधिकारी (माध्यमिक, उच्च माध्यमिक), जिल्हा परीक्षे, अमरावती.

क्र.सं.	नाम	वर्ग	प्राथमिक विद्यालय				माध्यमिक विद्यालय					
			शासकीय	स्थानिक	अन्य		शासकीय	स्थानिक	खानमा		एकूण	
					अन्य	अन्य			अन्य	अन्य		
1	धारगढ़	एकूण	348	2789	1902	299	25820	1745	904	4845	88	7583
		पैकी मुली	185	1306	054	115	14209	621	358	2897	39	3415
2	चिखलपट्टा	एकूण	123	1433	2185	67	10700	2373	391	3636	733	7127
		पैकी मुली	48	2105	880	91	8054	1106	189	1417	303	3202
3	अजयगढ़	एकूण	0	1222	2458	976	15836	0	1956	12993	225	15174
		पैकी मुली	0	6000	927	246	2573	0	678	6305	91	7074
4	अजयगढ़	एकूण	0	2005	6233	2112	20150	0	3183	21674	508	23365
		पैकी मुली	0	10440	3871	854	14174	0	2408	10298	303	11008
5	चिखलपट्टा	एकूण	0	12055	3567	419	20044	0	1531	16500	34	18065
		पैकी मुली	0	7752	1533	191	9886	0	748	8043	13	8804
6	माला	एकूण	70	10370	1029	336	17905	0	820	13845	0	14665
		पैकी मुली	42	8052	449	139	3694	0	392	6725	0	7117
7	मरुड	एकूण	0	18322	1982	1201	21205	471	25	18029	376	19101
		पैकी मुली	0	8543	980	540	10440	207	18	8763	201	9189
8	तिमला	एकूण	0	6526	971	357	10332	1916	0	7124	0	7124
		पैकी मुली	0	3201	405	173	3529	0	0	3266	9	3266
9	अजयगढ़	एकूण	243	26943	28153	12615	30504	408	2477	59350	2759	64975
		पैकी मुली	120	14113	13701	5680	22537	85	1283	20342	1165	21815
10	आजयगढ़	एकूण	0	10576	418	144	11689	0	320	8566	219	9005
		पैकी मुली	0	5092	167	60	3349	0	109	4164	64	4337
11	दरवापुर	एकूण	0	15025	1849	219	17094	0	743	14205	650	15598
		पैकी मुली	0	7408	833	108	8349	0	240	6907	267	7414
12	नांदगाव	एकूण	0	13519	0	193	13712	0	655	9076	255	9986
		पैकी मुली	0	6702	0	66	6768	0	339	4298	117	4754
13	चांदूर रेलवे	एकूण	0	3127	704	356	3217	347	704	6808	0	7859
		पैकी मुली	0	3968	311	152	4431	139	259	3455	0	3823
14	आजयगढ़	एकूण	0	10859	1019	268	12457	0	497	9600	0	10297
		पैकी मुली	0	5285	493	119	2637	0	177	4743	0	4920
15	अजयगढ़	एकूण	794	221530	52447	20476	295211	5345	12106	206445	6027	230211
		पैकी मुली	404	107219	24164	8563	142390	2158	3169	100319	2503	105071

तक्ता क्रमांक - 10.3 (पुढे चालू)

संदर्भ वर्ष: 2005-06

जिल्हा - अमरावती

अ. क्र.	तालुका	बाळ	उच्च माध्यमिक विद्यार्थी					महाविद्यालयीन विद्यार्थी (सर्वा)					एकूण
			शासकीय	स्थानिक	खाजगी		एकूण	शासकीय	स्थानिक	खाजगी		एकूण	
					संस्था	जन्मानित				विना अनुदानित	संस्था		
(1)	(2)	(3)	(14)	(15)	(16)	(17)	(18)	(19)	(20)	(21)	(22)	(23)	(24)
1	धारणी	एकूण	342	631	1143	0	2116					305	29836
		पैकी मुली	69	239	480	0	778					59	15541
2	चिखलवरा	एकूण	850	0	523	412	1785					280	25692
		पैकी मुली	506	0	209	163	938					113	12317
3	अंजनगाव	एकूण	0	0	3490	0	3490					1995	26197
		पैकी मुली	0	0	1496	0	1496					1291	17534
4	अभयलक्ष्मी	एकूण	0	785	4240	0	5025					3363	60903
		पैकी मुली	0	278	1780	0	2058					1614	28854
5	घादुरबाजार	एकूण	0	1531	1893	0	3424					1547	43080
		पैकी मुली	0	748	796	0	1544					1052	20886
6	मोरी	एकूण	0	425	2404	0	2829					805	36204
		पैकी मुली	0	262	1009	0	1271					516	17598
7	वरुड	एकूण	0	0	3487	124	3611					2679	46906
		पैकी मुली	0	0	1404	39	1503					1729	22861
8	तिचला	एकूण	0	0	1825	0	1825					940	20211
		पैकी मुली	0	0	730	0	730					561	9516
9	अमरावती	एकूण	272	884	13520	855	15531					22258	174845
		पैकी मुली	85	211	5440	269	6005					13394	85051
10	धानकुर्ची	एकूण	0	0	1852	35	1887					223	22203
		पैकी मुली	0	0	740	11	751					97	10504
11	वर्धापूर	एकूण	0	614	3607	29	4250					1775	38716
		पैकी मुली	0	181	1492	8	1681					1025	18469
12	नारगांधी	एकूण	0	655	1685	161	2501					522	26721
		पैकी मुली	0	339	758	67	1164					327	13013
13	धादूर रेल्वे	एकूण	0	682	1080	0	1762					857	19670
		पैकी मुली	0	331	454	0	685					547	9516
14	धानगाव	एकूण	0	429	1372	0	1797					1056	25307
		पैकी मुली	0	135	549	0	684					662	12103
एकूण जिल्हा		एकूण	1484	6612	42211	1626	51913					39625	615719
		पैकी मुली	720	2463	17397	637	21257					23017	296825

दिनांक: 2005-07-07 ची रचना क्र. 15/20.1/22 ची स्वतः महाराष्ट्र अल्प वयस्थान एकुणची महाराष्ट्र विद्या अर्थ.

आधर: नारायणगांधीकार, प्राथमिक माध्यमिक वि. अमरावती

तक्ता क्रमांक - 10.4

शैक्षणिक संस्थांतील अनुसूचित जातीच्या विद्यार्थ्यांची संख्या

जिल्हा - अमरावती

संदर्भ वर्ष: 2005-06

अ. क्र.	तालुका	बाव	प्राथमिक विद्यार्थी					माध्यमिक विद्यार्थी					
			शासकीय	स्थानिक संस्था	खाजगी		एकूण	शासकीय	स्थानिक संस्था	खाजगी		एकूण	
					अनुसूचित	बिना अनुसूचित				अनुसूचित	बिना अनुसूचित		
(1)	(2)	(3)	(4)	(5)	(6)	(7)	(8)	(9)	(10)	(11)	(12)	(13)	
1		आरणी एकूण	76	1062	106	47	1231	0	98	123	1	220	
		पैकी मुली	75	520	41	23	579	0	35	74	1	116	
2		चिखळदरा एकूण	0	1117	79	11	1207	37	71	179	104	300	
		पैकी मुली	0	537	38	4	579	21	36	70	49	176	
3		अजनागाव एकूण	0	3017	380	97	3494	0	244	1705	87	2011	
		पैकी मुली	0	1567	165	51	1783	0	91	808	35	934	
4		अचलपूर एकूण	0	3903	673	174	4750	0	170	2283	99	2552	
		पैकी मुली	0	1877	298	80	2255	0	51	1123	51	1225	
5		चांडूरसाजार एकूण	0	3628	520	54	4202	0	248	2366	14	2628	
		पैकी मुली	0	1772	247	18	2037	0	106	1168	5	1279	
6		मोशी एकूण	0	3080	117	28	3225	0	108	1444	0	1322	
		पैकी मुली	0	1481	42	11	1534	0	52	709	0	761	
7		जराडे एकूण	0	2956	316	114	3386	0	2	1639	97	1736	
		पैकी मुली	0	1425	192	50	1667	0	2	792	25	826	
8		निवरा एकूण	0	1922	109	32	2063	0	0	860	0	860	
		पैकी मुली	0	864	46	14	924	0	0	383	0	383	
9		अमरावती एकूण	74	3593	4850	1802	10319	87	681	7715	404	8887	
		पैकी मुली	34	1745	2340	733	4852	30	440	3874	159	4503	
10		भातकुली एकूण	0	3071	23	17	3111	0	82	1239	90	1411	
		पैकी मुली	0	1493	11	10	1514	0	47	604	17	668	
11		बर्धापूर एकूण	0	4939	293	18	5230	0	82	2356	138	2576	
		पैकी मुली	0	2388	146	3	2537	0	40	1160	57	1257	
12		बांदगाँव छे एकूण	0	3463	0	22	3485	0	204	1264	35	1303	
		पैकी मुली	0	1663	0	9	1672	0	115	611	12	738	
13		चांदूर रेलजे एकूण	0	1752	97	90	1939	0	156	794	0	950	
		पैकी मुली	0	803	43	41	887	0	52	421	0	480	
14		भायलगाव एकूण	0	2168	73	35	2276	0	90	1042	0	1132	
		पैकी मुली	0	1041	37	16	1094	0	57	529	0	566	
एकूण जिल्हा		एकूण	150	29578	7835	2542	49305	124	2328	26009	1064	28430	
		पैकी मुली	110	19189	3647	1062	34009	51	1114	12337	411	13913	

शैक्षणिक सस्थाला अनुसंधित जमाताच्या विद्यार्थ्यांचा सख्खा

वर्ष 2005-06

सप्टेंबर 2005-06

अ.क्र.	तालिका	बाब	प्राथमिक विद्यार्थी					माध्यमिक विद्यार्थी				
			सांख्यिक	स्थानिक संख्या	खानगी		एकूण	सांख्यिक	स्थानिक संख्या	खानगी		एकूण
					अनुसंधित	विद्यार्थ्यांचा				अनुसंधित	विद्यार्थ्यांचा	
1	2	3	4	5	6	7	8	9	10	11	12	13
1	पर्याय	एकूण	272	22520	1371	69	24223	1743	529	1524	39	3833
	पैकी मुली		109	11450	439	18	11852	621	219	743	22	1004
2	पिंपळगाव	एकूण	153	11533	2000	87	13917	2234	239	674	313	3704
	पैकी मुली		49	5604	894	4	6520	1051	121	249	212	1633
3	मिर्जापूर	एकूण	0	821	367	16	1004	0	35	25	31	65
	पैकी मुली		0	325	155	4	489	0	15	20	11	33
4	बालकळी	एकूण	0	3310	1032	107	5349	0	106	137	141	189
	पैकी मुली		0	1800	641	58	2601	0	27	69	106	72
5	चांदरवाजारी	एकूण	0	1882	1132	13	3027	0	36	84	2	92
	पैकी मुली		0	916	423	6	1345	0	9	40	2	41
6	माशा	एकूण	70	2220	489	30	2809	0	81	862	0	943
	पैकी मुली		42	1125	198	10	1375	0	29	441	0	470
7	बडोद	एकूण	0	4116	415	121	4652	471	0	1704	230	2405
	पैकी मुली		0	2084	221	63	2368	207	0	901	91	1209
8	सायल	एकूण	0	512	80	4	596	0	0	275	0	275
	पैकी मुली		0	266	39	4	309	0	0	105	0	105
9	जगदलगाव	एकूण	57	2187	1372	902	3516	101	119	2037	102	2239
	पैकी मुली		21	1052	649	302	2023	14	60	988	42	1104
10	बालकळी	एकूण	0	1812	286	6	2104	0	25	700	26	726
	पैकी मुली		0	710	104	2	816	0	10	275	5	320
11	दवोप	एकूण	0	1688	167	11	1866	0	34	744	28	806
	पैकी मुली		0	866	72	6	944	0	16	338	10	354
12	नांदगाव	एकूण	0	865	0	3	868	0	41	270	119	430
	पैकी मुली		0	420	0	0	420	0	17	119	62	198
13	चांदूर	एकूण	0	623	29	40	692	299	14	437	0	536
	पैकी मुली		0	347	10	17	374	112	0	154	0	226
14	पानगाव	एकूण	0	1435	297	3	1735	0	27	471	0	568
	पैकी मुली		0	694	120	1	815	0	16	230	0	266
15	एकूण	एकूण	332	33143	9943	1334	50778	4308	1324	12330	1221	15883
	पैकी मुली		230	27293	4230	383	32846	3003	343	3771	303	4394

तक्ता क्रमांक - 10.6

शारीरिक शिक्षण महाविद्यालये, क्रीडांगणे, क्रीडा संस्था आणि क्रीडा शिष्यवृत्तीधारक

जिल्हा-अमरावती

संदर्भ वर्ष-2006-07

अ. क्र.	तालुका	शारीरिक शिक्षण महाविद्यालये (संख्या)	अधिकृत क्रीडांगणे, व्यायाम शाळा (संख्या)		खेळाच्या स्टांड-यमची संख्या	अधिकृत जलतरण तलाव (संख्या)	वर्षात घेतलेली क्रीडा प्रशिक्षण शिबिरे (संख्या)	राज्यपातळीवर निवड झालेल्या खेळाडूंची संख्या		क्रीडा शिष्यवृत्ती धारकांची संख्या	
			क्रीडांगणे	व्यायाम शाळा				एकूण	पैकी मुली	एकूण	पैकी मुली
(1)	(2)	(3)	(4)	(5)	(6)	(7)	(8)	(9)	(10)	(11)	(12)
1	चारणी	0	6	8	0	0	1	1	0	0	0
2	मिखलदरा	1	6	5	0	0	0	5	1	0	0
3	अंजनगांव सु	0	17	11	0	0	0	10	3	0	0
4	अधलपूर	0	21	12	0	0	1	15	5	0	0
5	चांदूरबाजार	0	19	11	1	0	0	25	12	3	1
6	मोर्शी	0	21	6	1	0	1	25	9	4	2
7	जहड	0	22	10	1	0	0	14	4	0	0
8	तिक्सा	0	23	9	0	0	0	1	0	1	0
9	अमरावती	6	13	8	4	3	5	15	4	59	19
10	मातकुली	0	12	4	0	0	0	12	3	0	0
11	इर्नापूर	0	22	13	0	0	0	13	4	1	1
12	नांदगाव खं	0	15	6	1	0	1	32	10	9	5
13	चांदूर रेल्वे	1	15	7	0	0	0	2	0	0	0
14	धामणगाव रे	1	15	8	0	0	0	2	0	0	0
जिल्हा एकूण		9	227	118	8	3	9	172	55	77	28

टिप - स्तंभ 4 ते 8 मध्ये जिल्हा क्रीडा अधिकारी यांच्या मार्फत अनुदान वितरित केलेल्या शाळा व नांदणीकृत क्रीडा संस्था यांचा समावेश आहे.

आधार - जिल्हा क्रीडा अधिकारी, अमरावती

तक्ता क्रमांक - 10.7
इयत्तानिहाय विद्यार्थ्यांची संख्या

जिल्हा - अमरावती.

संदर्भ वर्ष - 30 सप्टेंबर 2006

अ. क्र.	तालुका	इयत्ता						
		1 ली	2 री	3 री	4 थी	5 वी	6 वी	7 वी
	(2)	(3)	(4)	(5)	(6)	(7)	(8)	(9)
1	धारणी	5995	5863	5436	4740	4064	3430	3006
2	शिखलदरा	3898	3568	3208	2915	2267	1933	1651
3	अंजनगाव सु	3024	3105	3046	3183	3236	3190	3116
4	अचलपूर	5398	5489	5425	5488	5341	5134	5426
5	चांदूरवाजार	3971	4239	4025	3930	4017	3816	3851
6	मोशी	3352	2410	3493	3356	3462	3238	3184
7	वरुड	4375	4428	4387	4076	4190	4057	4120
8	तिजसा	1906	1946	1811	1897	1899	1772	1752
9	अम्बामती	14727	14663	13636	13636	14137	13485	13380
10	भातकुली	2139	2218	1982	1982	2035	1988	2020
11	दर्जापूर	3265	3531	3465	3465	3341	3127	3149
12	सांदगाव अ.	2495	2664	2286	2286	2474	2246	2310
13	चांदूर रत्न	1866	1785	1883	1883	1839	1695	1646
14	धापणगाव रे	2385	2406	2278	2307	2488	2351	2185
एकूण जिल्हा		58796	59315	56361	55144	54790	51462	50790

तक्ता क्रमांक - 10.7 (पुढे चालू)

जिल्हा - अमरावती.

30 सप्टेंबर 2006

अ. क्र.	तालुका	इयत्ता					एकूण
		8 वी	9 वी	10 वी	11 वी	12 वी	
	(2)	(10)	(11)	(12)	(13)	(14)	(15)
1	धारणी	2094	1538	1249	1173	943	39531
2	चिखलदरा	1879	1274	1234	867	918	25612
3	अजनगाव सु	3265	2843	2704	1753	1727	34192
4	अचलपूर	4926	5334	4554	2634	2391	57540
5	चांदूरबाजार	3674	3628	2958	1830	1594	41533
6	मोशी	3142	3147	2786	1527	1302	35399
7	वरुड	4201	3759	3013	1856	1765	44227
8	तिवसा	1823	1360	1280	1052	773	19271
9	अमरावती	13052	13068	12052	8124	7507	151590
10	भातकुली	1872	1933	1830	967	920	21980
11	दर्बापूर	3401	3132	2923	2142	2108	36941
12	नांदगाव खं.	2309	2276	2161	1343	1158	26199
13	चांदूर रेल्व	1623	1439	1526	902	840	18818
14	धामणगाव रे	2126	2061	1867	936	861	24251
एकूण जिल्हा		49387	46792	42187	27106	24807	577084

आधार-शिक्षणाधिकारी प्राथमिक, माध्यामिक जि.प. अमरावती

तक्ता क्रमांक - 11.1

सार्वजनिक व शासन सहाय्यीत वैद्यकीय सुविधांची माहिती

जिल्हा - अमरावती

संदर्भ वर्ष: 2006-07

अ. क्र.	तालुका	संख्या						
		रुग्णालय	दवाखाने	प्रसूतिगृहे	प्राथमिक आरोग्य केंद्रे	उपकेंद्रे	डाक्टर व वैद्य	परिचारिका
(1)	(2)	(3)	(4)	(5)	(6)	(7)	(8)	(9)
1	धारणी	2	9	1	6	54	27	78
2	चिखलदरा	2	9	2	5	41	25	59
3	अंजनगांव सु	2	3	2	3	16	12	29
4	अचलपूर	3	9	2	3	23	22	69
5	चांदूरबाजार	2	13	3	4	25	22	39
6	मोर्शी	2	6	1	5	20	20	41
7	वरुड	2	7	1	5	22	19	35
8	तिवसा	2	5	1	3	14	14	24
9	अमरावती	12	21	2	12	22	73	306
10	भातकुली	-	10	-	3	18	15	24
11	दवांपूर	2	10	1	4	24	21	45
12	नांदगाव ख.	2	10	1	5	20	23	29
13	चांदूर रेल्वे	2	3	1	2	11	9	23
14	श्यामणगाव रे	2	2	1	4	20	12	25
एकूण जिल्हा		37	117	19	64	330	314	826

तक्ता क्रमांक - 11.1

सार्वजनिक व शासन सहाय्यीत वैद्यकीय सुविधांची माहिती

जिल्हा - अमरावती

संदर्भ वर्ष: 2006-07

अ. क्र.	तालुका	खाटांची संख्या			उपचार केलंल आतररुण (00)				उपचार केलंल बाह्यरुण (00)			
		एकूण	एकूण पैकी स्त्रियां साठी	एकूण पैकी मुलां साठी	पुरुष	स्त्रिया	मुले	एकूण	पुरुष	स्त्रिया	मुले	एकूण
(1)	(2)	(10)	(11)	(12)	(13)	(14)	(15)	(16)	(17)	(18)	(19)	(20)
1	धारणी	111	-	-	-	-	-	235	-	-	-	935
2	विखलदरा	90	-	-	-	-	-	209	-	-	-	628
3	अंजनगांव सु	48	-	-	-	-	-	199	-	-	-	917
4	अचलपूर	113	-	-	-	-	-	239	-	-	-	1622
5	चांदूरबाजार	54	-	-	-	-	-	136	-	-	-	1187
6	मोशी	80	-	-	-	-	-	284	-	-	-	1445
7	वरुड	60	-	-	-	-	-	181	-	-	-	1253
8	तिवसा	48	-	-	-	-	-	81	-	-	-	1279
9	अमरावती	799	-	-	-	-	-	1227	-	-	-	4979
10	भातकुली	18	-	-	-	-	-	121	-	-	-	859
11	दर्यापूर	74	-	-	-	-	-	284	-	-	-	1212
12	नादगांव खं.	60	-	-	-	-	-	206	-	-	-	1237
13	चांदूर रेल्वे	42	-	-	-	-	-	242	-	-	-	1008
14	धामणगाव रे	54	-	-	-	-	-	182	7	-	-	1038
एकूण जिल्हा		1656	0	0	0	0	0	3826	0	0		19599

टीप:-रकाना क्र11,12,13,14,15,16,17,18 व 19ची स्वतंत्र माहिती उपलब्ध नाही.

आधार -1) जिल्हा शल्य चिकित्सक, सामान्य रुग्णालय, अमरावती

2) जिल्हा आरोग्य अधिकारी, जिल्हा परिषद, अमरावती

3) आरोग्य अधिकारी, महानगरपालिका/ नगर परिषद

तक्ता क्रमांक - 11.2

नोंदणी केलेल्या जन्म-मृत्यूंची संख्या

जिल्हा - अमरावती

संदर्भ वर्ष: 2003

अ. क्र.	तालुका	एकूण/ ग्रामीण/ नागरी	नोंदलेल्या जन्मांची संख्या			नोंदलेल्या मृत्यूंची संख्या			बाल मृत्यूंची संख्या		
			पुरुष	स्त्रिया	एकूण	पुरुष	स्त्रिया	एकूण	पुरुष	स्त्रिया	एकूण
(1)	(2)	(3)	(4)	(5)	(6)	(7)	(8)	(9)	(10)	(11)	(12)
1	धारणी	एकूण	1666	1430	3096	477	366	843	31	46	77
		ग्रामीण	1666	1430	3096	477	366	843	31	46	77
		नागरी	0	0	0	0	0	0	0	0	0
2	बिखलदरा	एकूण	654	577	1231	186	121	307	16	9	25
		ग्रामीण	622	550	1172	178	111	289	15	9	24
		नागरी	32	27	59	8	10	18	1	0	1
3	अंजनगांव सु	एकूण	1610	1371	2981	578	368	946	8	10	18
		ग्रामीण	483	433	916	405	235	640	5	8	13
		नागरी	1127	938	2065	173	133	306	3	2	5
4	अचलपूर	एकूण	2588	2400	4988	954	580	1534	12	21	33
		ग्रामीण	680	628	1308	442	287	729	11	10	21
		नागरी	1908	1772	3680	512	293	805	1	11	12
5	चांदूरबाजार	एकूण	1415	1143	2558	684	372	1056	8	9	17
		ग्रामीण	1039	864	1903	595	338	933	8	6	14
		नागरी	376	279	655	89	34	123	0	3	3
6	मोर्ली	एकूण	1129	991	2120	621	401	1022	10	8	18
		ग्रामीण	583	489	1072	472	318	790	5	7	12
		नागरी	546	502	1048	149	83	232	5	1	6
7	वरुड	एकूण	2074	1715	3789	856	534	1390	6	7	13
		ग्रामीण	714	635	1349	597	370	967	5	6	11
		नागरी	1360	1080	2440	259	164	423	1	1	2
8	तिवसा	एकूण	743	714	1457	410	235	645	3	3	6
		ग्रामीण	743	714	1457	410	235	645	3	3	6
		नागरी	0	0	0	0	0	0	0	0	0

तक्ता क्रमांक - 11.2

नोंदणी केलेल्या जन्म-मृत्यूंची संख्या

जिल्हा - अमरावती

संदर्भ वर्ष: 2003

अ. क्र.	तालुका	एकूण/ ग्रामीण/ नागरी	नोंदलेल्या जन्मांची संख्या			नोंदलेल्या मृत्यूंची संख्या			बाल मृत्यूंची संख्या		
			पुरुष	स्त्रिया	एकूण	पुरुष	स्त्रिया	एकूण	पुरुष	स्त्रिया	एकूण
(1)	(2)	(3)	(4)	(5)	(6)	(7)	(8)	(9)	(10)	(11)	(12)
9	अमरावती	एकूण	10324	9909	20233	3429	1978	5407	223	130	353
		ग्रामीण	588	478	1066	523	322	845	5	2	7
		नागरी	9736	9431	19167	2906	1656	4562	218	128	346
10	भातकुली	एकूण	626	531	1157	400	233	633	6	3	9
		ग्रामीण	626	531	1157	400	233	633	6	3	9
		नागरी	0	0	0	0	0	0	0	0	0
11	दर्यापूर	एकूण	1506	1344	2850	768	537	1305	5	4	9
		ग्रामीण	664	563	1227	576	434	1010	1	4	5
		नागरी	842	781	1623	192	103	295	4	0	4
12	नांदगाँव खं.	एकूण	810	660	1470	371	244	615	3	1	4
		ग्रामीण	810	660	1470	371	244	615	3	1	4
		नागरी	0	0	0	0	0	0	0	0	0
13	चांदूर रेल्वे	एकूण	623	593	1216	346	226	572	15	4	19
		ग्रामीण	351	303	654	260	181	441	5	2	7
		नागरी	272	290	562	86	45	131	10	2	12
14	शामणगाव	एकूण	892	746	1628	529	260	789	6	1	7
		ग्रामीण	452	347	799	428	209	637	6	1	7
		नागरी	430	399	829	101	51	152	0	0	0
	जिल्हा	एकूण	26650	24124	50774	10609	6455	17064	352	256	608
		ग्रामीण	10021	8625	18646	6134	3883	10017	109	108	217
		नागरी	16629	15499	32128	4475	2572	7047	243	148	391

आधार - आरोग्य सेवा संचालनालय, महाराष्ट्र राज्य, पुणे

तक्ता क्रमांक - 11.3

विविध कारणांनुसार मृत्यूची संख्या

जिल्हा - अमरावती		सदम वर्ष - 2003
क्र	मृत्यूचे कारण	मृत्यूची संख्या
(1)	(2)	(3)
अ	साथीचे विकार	
1	हिवताप	13
2	विषमज्वर	22
3	क्षयरोग	295
4	न्युमोनिया/ श्वसन क्रियेसंबधी	54
5	अमांश, अतिसार, गॅस्ट्रो	74
ब	बिगर साथीचे विकार	
1	एडस	
2	हृदय विकार	842
3	कर्करोग	450
4	बाळंतपणात मातेचा मृत्यू	24
5	पक्षाघात	397
6	मुत्रपिंड विषयक	0
क	अपघात	
1	आत्महत्या	126
2	रहदारी वाहतूक	56
3	विद्युत धक्का	0
4	भाजणे/ जळणे	100
5	इतर अपघात	508
ड	इतर कारणे	14103
	एकूण मृत्यू	17064

आधार - आरोग्य सेवा संचालनालय, महाराष्ट्र राज्य, पुणे

तक्ता क्रमांक - 11.4

माता व बाल संवापन कार्यक्रमांतर्गत लस टोचणी

जिल्हा - अमरावती

संदर्भ वर्ष : 2006-07

अ.क्र.	तालुका	ग्रामीण/ एकूण	त्रिगुणी लस	पोलियो	बौसीजी	गोबर	द्विगुणी (डा.टी.)	धनुवात लस		गरोदर स्त्रिया
								10 वर्ष	15 वर्ष	
(1)	(2)	(3)	(4)	(5)	(6)	(7)	(8)	(9)	(10)	(11)
1	धारणी	ग्रामीण	3838	3838	3658	3788	3927	3952	3378	3827
		एकूण	3838	3838	3658	3788	3927	3952	3378	3827
2	चिखलदरा	ग्रामीण	2502	2502	2472	2140	2705	2773	2627	2503
		एकूण	2564	2564	2493	2200	2819	2917	2798	2578
3	अजगाव सु	ग्रामीण	1685	1685	1576	1573	2377	2472	2034	1759
		एकूण	2502	2502	2358	2317	3824	3892	3158	2658
4	अचरतपूर	ग्रामीण	2207	2207	2259	2229	2506	2826	2800	2353
		एकूण	5003	5003	4468	4835	4043	5445	5303	3301
5	वापुसवाजार	ग्रामीण	2667	2667	2486	2515	3656	3736	3486	2877
		एकूण	3037	3037	2835	2815	4166	4281	3989	3289
6	माझगाडी	ग्रामीण	2265	2265	2214	2198	3022	3001	2926	2503
		एकूण	2921	2921	2878	2829	3843	3841	3695	2979
7	करड	ग्रामीण	2252	2274	2193	2208	3252	3379	2605	2086
		एकूण	3104	3126	2893	2884	4283	4423	3508	2957
8	तिवसा	ग्रामीण	1708	1708	1696	1655	2471	2457	2288	1875
		एकूण	1708	1708	1690	1655	2471	2457	2288	1875
9	अमरावती	ग्रामीण	1833	1833	1856	1824	2507	2569	2561	2435
		एकूण	25510	25510	15717	14390	15600	17107	14374	13808
10	नांदुरणी	ग्रामीण	1693	1693	1718	1620	2461	2445	2227	1934
		एकूण	1693	1693	1718	1620	2461	2445	2227	1934
11	दयापूर	ग्रामीण	2026	2026	1909	1906	2797	2915	2730	2135
		एकूण	2704	2704	2577	2601	3690	3806	3536	2655
12	नंदगाव जं	ग्रामीण	2188	2241	2047	2120	2667	2789	2601	2258
		एकूण	2188	2241	2047	2120	2667	2789	2601	2258
13	सांदूर खेडे	ग्रामीण	1032	1032	1016	1000	1313	1294	1322	1132
		एकूण	1401	1401	1354	1284	1718	1796	1720	1505
14	धामबगाव रे	ग्रामीण	1550	1550	1505	1528	2210	1886	2162	1745
		एकूण	1933	1933	1846	1924	2667	2193	2474	2209
जिल्हा एकूण	अमरावती	ग्रामीण	29446	29521	28605	28304	38014	38993	35767	31424
		एकूण	60106	60181	49798	47262	57574	60504	55050	47832

1) जिल्हा शल्य चिकित्सक, सामान्य रुग्णालय, अमरावती

2) जिल्हा आरोग्य अधिकारी, जिल्हा परिषद, अमरावती

तक्ता क्रमांक - 11.5

कुटुंब कल्याण कार्यक्रम

जिल्हा - अमरावती

संवत्सर्षः 2006-07

अ. क्र.	तालुका	एकूण/ग्रामीण	कुटुंब कल्याण केंद्रांची संख्या	जननक्षम जोडप्यांची संख्या	31 मार्च अखेर सरक्षित जोडप्यांची संख्या			
					पुरुष नसबंदी	स्त्रियांची नसबंदी	रूपपद्धती	इतर पद्धती
(1)	(2)	(3)	(4)	(5)	(6)	(7)	(8)	(9)
1	भारगी	एकूण	6	27322	18	1288	303	753
		ग्रामीण	6	27322	18	1288	303	753
2	दिखलदरा	एकूण	6	16797	76	583	366	738
		ग्रामीण	5	16743	72	557	348	718
3	अंजतगाव रु	एकूण	4	23952	75	597	500	629
		ग्रामीण	3	16371	68	377	410	577
4	अचलपूर	एकूण	5	41691	148	1070	620	690
		ग्रामीण	3	23852	129	572	353	372
5	चांदूर बाजार	एकूण	5	32029	59	886	596	896
		ग्रामीण	4	29470	56	789	519	767
6	माशी	एकूण	6	29081	93	887	708	1437
		ग्रामीण	5	23166	79	721	553	1105
7	वरड	एकूण	6	30146	53	856	705	985
		ग्रामीण	5	23880	39	736	520	835
8	तिवरा	एकूण	3	17406	63	607	415	782
		ग्रामीण	3	17406	63	607	415	782
9	अमरावती	एकूण	12	115515	101	4641	3796	8079
		ग्रामीण	4	20645	83	616	379	733
10	भारपुरी	एकूण	3	18047	91	478	408	873
		ग्रामीण	3	18047	91	478	408	873
11	दयोपूर	एकूण	5	27012	113	723	472	764
		ग्रामीण	4	21021	108	592	334	649
12	नांदगाव खं.	एकूण	5	20462	53	673	446	899
		ग्रामीण	5	20462	53	673	446	899
13	सांदूर रेल्ले	एकूण	3	13510	23	375	307	537
		ग्रामीण	2	10804	23	295	247	430
14	धानणगाव र	एकूण	5	20641	29	576	498	691
		ग्रामीण	4	16709	29	478	411	672
एकूण जिल्हा		एकूण	74	433611	996	14240	10088	18753
		ग्रामीण	56	285898	911	8779	5646	10165

आधार :- 1) जिल्हा शल्य चिकित्सक, सामान्य रुग्णालय, अमरावती 2) जिल्हा आरोग्य अधिकारी, जिल्हा परिषद, अमरावती 3) प्र.न.पा.अम

तक्ता क्रमांक - 12.1

विविध विकास शाखाखाली झालेला योजनांतर्गत खर्च

जिल्हा - अमरावती

संदर्भ वर्ष : 2006-07

(रुपये लाखात)

अ. क्र.	विकास शाखा व उपशाखा	जिल्हा पातळीवरील योजनांवर झालेला खर्च						
		बिगर - आदिवासी योजना	आदिवासी उपयोजना	आदिवासी उपयोजना क्षेत्राबाहेरील	अनु. जाती उपयोजना	स्टेडपूल	अनुसंध	एकूण
(1)	(2)	(3)	(4)	(5)	(6)	(7)	(8)	(9)
1	कृषि व संलग्न सेवा							
	1.1 पीक संवर्धन	77.98	37.00	19.00	244.01			377.99
	1.2 फलोत्पादन	12.50						12.50
	1.3 मृदसंधारण	10.00	55.76					65.76
	1.4 पशुसंवर्धन	37.60	8.91	5.75	6.00			58.26
	1.5 कुषध्वनसाय विकास							0.00
	1.6 मत्स्यव्यवसाय	6.65	8.68	0.05	0.17			15.55
	1.7 वन	12.41	6.75					19.16
	1.8 पणन, कोठारे व वखारी							0.00
	1.9 लष्कार	28.43	0.13		2.12			30.68
	एकूण (एक)	185.57	117.23	24.80	252.29	0.00	0.00	579.89
2	ग्रामीण विकास							
	2.1 एकात्मिक ग्रामीण विकास कार्यक्रम	74.64	21.87	44.65	53.86			195.02
	2.2 जलसंधारण क्षेत्र कार्यक्रमा	183.48	32.33					215.81
	2.3 जवाहर राजगार योजना	337.49	38.03	10.14	110.90			496.56
	2.4 राजगार हमी योजना	1.00						1.00
	2.5 जमीन सुधारणा							0.00
	2.6 सामूहिक विकास		53.00	16.34				69.34
	2.7 ग्रामीण स्वच्छता कार्यक्रम	59.39			15.00			74.39
	एकूण (दोन)	656.00	145.23	71.13	179.76	0.00	0.00	1052.12
3	पाटबंधारे व पूरनियंत्रण							
	3.1 लघु पाटबंधारे	175.40						175.40
	3.2 जलप्रदाय क्षेत्र विकास कार्यक्रम							0.00
	3.3 आपावट नियंत्रण							0.00
	3.4 मध्यम प्रकल्प							0.00
	3.5 पूरनियंत्रण कामे	7.50	136.49					143.99
	एकूण (तीन)	182.90	136.49	0.00	0.00	0.00	0.00	319.39
4	विद्युत विकास	101.81	104.88	9.24	41.63			257.56
	एकूण (चार)	101.81	104.88	9.24	41.63	0.00	0.00	257.56

तक्ता क्रमांक - 12.1

त्रिविध विकास शाखाखाली झालेला योजनांतर्गत खर्च

जिल्हा - अमरावती

संदर्भ वर्ष : 2006-07

(रुपये लाखात)

अ. क्र.	विकास शाखे व उपशाखे	जिल्हा पातळीवरील योजनांवर झालेला खर्च						
		बिगर - आदिवासी योजना	जापिभासी उपयोजना	जापिभासी उपयोजना कोनाबाहेरील	अनु.भासी उपयोजना	स्टेटपूल	जगुराज	इतर
(1)	(2)	(3)	(4)	(5)	(6)	(7)	(8)	(9)
5	उद्योग व खाणकाम							0.00
5.1	माने व मध्यम उद्योग							0.00
5.2	ग्रामीण व लघु उद्योग	41.78	1.15	1.65	4.900			49.48
	एकूण (पाच)	41.78	1.15	1.65	4.900	0.00	0.00	49.53
6	वाहतूक व मळणवळण							0.00
6.1	माने व लहान बंदरे							0.00
6.2	अंतर्देशीय जलवाहतूक							0.00
6.3	रस्ते विकास	393.18	698.57	11.11			379.92	1482.78
	एकूण (सहा)	393.18	698.57	11.11	0.00	0.00	379.92	1482.78
7	सामान्य आर्थिक सेवा							0.00
7.1	पंचेतन	49.33			0.00			49.33
7.2	स्थानिक विकास कार्यक्रम	0.00	0.00	0.00	0.00			0.00
	एकूण (सात)	49.33	0.00	0.00	0.00	0.00	0.00	49.33
8	सामाजिक आणि सामूहिक सेवा							0.00
8.1	सामान्य शिक्षण	89.90	3.00		82.98			175.88
8.2	क्रिडा व युवक कल्याण	9.84	2.7	4.80	46.00			63.34
8.3	कला व संस्कृती	7.87						7.87
8.4	तांत्रिक शिक्षण	4.69	1.48		0.51			6.68
8.5	वैद्यकीय शिक्षण व औद्योगिक प्रशिक्षण							0.00
8.6	आरोग्य सेवा	33.20	217.96	9.00	9.40		320.00	589.56
8.7	ग्रामीण शांती सुरक्षा व स्वच्छता	79.77	199.00					278.77
8.8	गृहनिर्माण							0.00
8.9	नगर विकास	75.00	3.98		850.50			929.48
8.10	साहित्य व प्रसिध्दी							0.00
8.11	भागासवर्गीयांचे कल्याण	44.88	405.90	174.29	820.26			1445.33
8.12	कामगार व कामगार कल्याण	54.40	140.43		3.34		20.45	218.6
8.13	समाज कल्याण	8.83	1.96		27.38			38.17
8.14	स्थानिक विकास कार्यक्रम							0.00
8.15	पोषण		146.56					146.56
	एकूण (आठ)	408.38	1122.97	188.09	1840.37	0.00	340.45	3900.26
	एकूण (एक ते आठ)	2018.95	2326.52	306.02	2318.950	0.00	720.37	7690.81

आधार - जिल्हा नियोजन अधिकारी, अमरावती

तक्ता क्रमांक - 12.2

रोजगार हमी योजना

जिल्हा अमरावती

संदर्भ वर्ष : 2006-07

अ. क्र.	विवरण	कामाचा प्रकार					
		सिंचन	सार्वजनिक काम (रस्त)	कृषि	वनीकरण	इतर	एकूण
(1)	(2)	(3)	(4)	(5)	(6)	(7)	(8)
1	नियोजित कामांची संख्या	12552	2448	-	1350	-	16350
2	संजूर केलेल्या कामांची संख्या		137	7	1394	###	5789
3	सुरु केलेल्या कामांची संख्या		423	25	98	56	602
4	पूर्ण केलेल्या कामांची संख्या		210	8	20	12	250
5	मध्येच बंद केलेल्या कामांची संख्या		17	-		-	17
6	कामांसाठी केलेली तरतूद	12261.60	7231.20	-	2043.60	-	21536.40
7	कामांवर झालेला एकूण खर्च (रु.लाखात)	651.63	325.82	-	108.6	-	1086.05
8	रोजगार निर्मिती (मनुष्य दिवस लाखात)	3.35	4.18	-	1.39	-	13.92

आधार - जिल्हाधिकारी कार्यालय, रोजगार हमी योजना, अमरावती

तक्ता क्रमांक - 12.3

रोजगार हमी योजनेखाली घेतलेली कामे, त्यावरील रोजगार व खर्च

जिल्हा अमरावती

संदर्भ: 2006-07

अ. क्र.	महिना	खर्च (रुपये लाखात)		मनुष्य दिवस (लाखात)	रोजगार हमी योजनेखालील कामांची संख्या
		प्रत्यक्ष (महिन्यातील)	संचित आर्थिक वर्षाच्या आरंभापासून)		
(1)	(2)	(3)	4	(5)	(6)
1	एप्रिल 2006	27.73	27.73	0.36	281
2	मे 2006	117.71	145.44	1.51	546
3	जून 2006	128.85	274.29	1.66	373
4	जुलै 2006	92.63	366.92	1.19	194
5	ऑगस्ट 2006	48.42	415.34	0.62	65
6	सप्टेंबर 2006	25.29	440.59	0.33	28
7	ऑक्टोबर 2006	56.42	497.01	0.72	48
8	नोव्हेंबर 2006	19.72	516.73	0.25	127
9	डिसेंबर 2006	47.49	564.22	0.60	157
10	जानेवारी 2007	137.72	701.94	1.77	137
11	फेब्रुवारी 2007	116.73	818.71	1.49	160
12	मार्च 2007	267.34	1086.05	3.42	114

आधार - जिल्हाधिकारी कार्यालय, (स.ह.व.शाखा), अमरावती.

तक्ता क्रमांक - 12.4

पिण्याच्या पोण्याच्या सोयी व टंचाई संबंधी केलेल्या उपाययोजना

जिल्हा अमरावती

संवर्ष : 2006-07

अ.क्र	बाबी	तालुका							
		घारणी	चिखलदरा	अजनागाव	अचलपूर	चांदूरबाजार	मोर्शी	वरुड	तिवसा
(1)	(2)	(3)	(4)	(5)	(6)	(7)	(8)	(9)	(10)
1	वरती असलेल्या गावांची एकूणसंख्या	152	168	105	149	148	113	120	72
2	गावातील वाड्या/घस्त्यांची संख्या	-	-	-	-	-	-	-	-
3	बारा महिने पुरेसे पाणी उपलब्ध असलेल्या								
	3.1 गावांची संख्या	157	167	104	147	142	87	100	72
	3.2 त्याखालील वाड्या / घस्त्यांची संख्या	-	-	-	-	-	-	-	-
4	पिण्याच्या पाण्याचे टंचाई असलेले गावे व वाड्या/घस्त्या								
	संदर्भ खालील								
	अ) एकूण टंचाईग्रस्त गावे (संख्या)	33	75	46	50	78	82	61	30
	ब) एकूण वाड्या/घस्त्या (संख्या)	-	-	-	-	-	-	-	-
	वृहत् आराखड्यानुसार								
	अ) एकूण टंचाईग्रस्त गावे (संख्या)	33	75	46	50	78	82	61	30
	ब) एकूण टंचाईग्रस्त वाड्या/घस्त्या (संख्या)	-	-	-	-	-	-	-	-
5	केलेली उपाययोजना								
	अ) टंकरने पुरवठा होणा-या								
	गावांची संख्या	1	9	-	2	-	-	-	-
	गावांतील वाड्या/घस्त्यांची संख्या	-	-	-	-	-	-	-	-
	टंकरची संख्या	1	5	-	-	-	-	-	-
	ब) बेलगाडीने पुरवठा होणा-या								
	गावांची संख्या	-	-	-	-	-	-	-	-
	गावांतील वाड्या/घस्त्यांची संख्या	-	-	-	-	-	-	-	-
	बेलगाड्यांची संख्या	-	-	-	-	-	-	-	-
	क) शहर साभनांनी पुरवठा होणा-या								
	गावांची संख्या	29	4	27	15	28	20	42	13
	गावांतील वाड्या/घस्त्यांची संख्या	-	-	-	-	-	-	-	-
	साधने संख्या	31	4	34	17	30	22	53	13

तक्ता क्रमांक - 12.4

शिष्याच्या पाण्याच्या सोयी व टंचाई संबंधी केलेल्या उपाययोजना

जिल्हा अमरावती

संदर्भ : 2006-07

अ.क्र	बांधी	तालुका						जिल्हा एकूण
		अमरावती	भातकुली	दर्बापूर	नांदगाव	चांदूर रेल्वे	धामणगाव	
(1)	(2)	(11)	(12)	(13)	(14)	(15)	(16)	(17)
1	घरती असलेल्या गावांची एकूणसंख्या	111	110	134	131	82	84	1679
2	गावातील बाड्या/वस्त्यांची संख्या	-	-	-	-	-	-	0
3	बारा महिने पुरेसे पाणी उपलब्ध असलेल्या							
	3.1 गावांची संख्या	110	111	132	131	81	84	1625
	3.2 त्याखातील बाड्या / वस्त्यांची संख्या	-	-	-	-	-	-	0
4	शिष्याच्या पाण्याची टंचाई असलेली गावे व बाड्या/वस्त्या							
	संदर्भ वर्षातील							
	अ) एकूण टंचाईग्रस्त गावे (संख्या)	47	41	16	45	29	39	672
	ब) एकूण बाड्या/वस्त्या (संख्या)	-	-	-	-	-	-	-
	बृहत आराखडयानुसार							
	अ) एकूण टंचाईग्रस्त गावे (संख्या)	47	41	16	45	29	39	672
	ब) एकूण टंचाईग्रस्त बाड्या/वस्त्या (संख्या)	-	-	-	-	-	-	-
5	केलेली उपाययोजना							
	अ) टंकरने पुरवठा होणा-या							
	गावांची संख्या	-	-	-	-	-	-	10
	गावातील बाड्या/वस्त्यांची संख्या	-	-	-	-	-	-	0
	टंकरची संख्या	-	-	-	-	-	-	5
	ब) बेलगाडीने पुरवठा होणा-या							
	गावांची संख्या	-	-	-	-	-	-	0
	गावातील बाड्या/वस्त्यांची संख्या	-	-	-	-	-	-	0
	बेलगाड्यांची संख्या	-	-	-	-	-	-	0
	क) इतर साधनांनी पुरवठा होणा-या							
	गावांची संख्या	25	5	1	12	3	11	235
	गावातील बाड्या/वस्त्यांची संख्या	-	-	-	-	-	-	0
	साधने संख्या	28	5	1	15	3	12	268

टीप - घरती असलेल्या गावांची संख्या जनगणने 2001 चरून दिली आहे.

अधर - कार्याकारी अभियंता, ग्रामीण पाणीपुरवठा, जिल्हा परिषद, अमरावती.

तक्ता क्रमांक 12.5

रासायनिक खतांचे वाटप

जिल्हा - अमरावती

संदर्भ : 2006-07

अ.क्र.	तालुका	रासायनिक खतांचे वाटप (मे.टन)		
		नियंत्रित संस्थांकडून	स्वाजगी संस्थांकडून	एकूण
(1)	(2)	(3)	(4)	(5)
1	धारणी	2740	4107	6847
2	चिखलदरा	2194	3291	5485
3	अजनगाव सु	3950	5926	9876
4	अचलपूर	3920	5883	9803
5	चांदूर बाजार	3928	5891	9819
6	मोशी	5188	7782	12970
7	वरुड	4973	7459	12432
8	तिवसा	3644	5466	9110
9	अमरावती	5532	8297	13829
10	भातकुली	3752	5628	9380
11	दर्गापूर	3069	4603	7672
12	नांदगाव खं.	3783	5674	9457
13	चांदूर रेल्वे	3753	5631	9384
14	धामनगाव रे	3762	5643	9405
जिल्हा एकूण		54188	81281	135469

आधार - कृषि विकास अधिकारी, जिल्हा परिषद, अमरावती.

तक्ता क्रमांक - 12.6

साखर कारखाने

जिल्हा अमरावती

संदर्भ वर्ष : 2006-07

अ.क्र.	तालुका	साखर कारखान्याचे नाव	सहकारी/ खाजगी	कामगार (संख्या)		गळीत क्षमता मे.टन	प्रत्यक्ष माध्यम मे.टन	साखरचे असपन्न मे.टन	इतर उत्पादने			
				निर्धामित	हंगामी				इंधनोत्त मे.टन	पत्तर मे.टन	मद्यकी इतर लि.	द्विज मे.वॅट
(1)	(2)	(3)	(4)	(5)	(6)	(7)	(8)	(9)	(10)	(11)	(12)	(13)
1	जंजनागाव सु	जंजनागाव सह. साखर कारखाना	सहकारी अधिसापनात	-	-	2500	-	-	-	-	-	-
2	नांदगाव ख.	नांदगाव-फुलगाव सह. साखर कारखाना	सहकारी अधिसापनात	-	-	1250	-	-	-	-	-	-
3	धामणगाव रे	धामणगाव सह. साखर कारखाना, धामणगाव रे	सहकारी अधिसापनात	-	-	2500	-	-	-	-	-	-
4	राजसा	विधान सभेचे निर्यात क्र.सा	खजनी	58	5	500	36528	369.61	-	-	-	-

आधार - सहसंचालक (साखर), अमरावती

तक्ता क्रमांक - 12.7

बौस कल्पणी कार्यक्रमाची भौतिक प्रगती.

जिल्हा: अमरावती

संदर्भ: 2006-07

अ.क्र.	बाब	परिमाण	उद्दिष्ट	साध्य
(1)	(2)	(3)	(4)	(5)
1	अ) स्वर्णजयंती ग्राम स्वरोजगार योजना	लाभधारकांची संख्या	4185	3502
	ब) संपूर्ण ग्रामीण रोजगार योजना	लाख मनुष्य दिवस	1.48	1.48
	क) लघुउद्योग स्थापन करणे	उद्योग संख्या	1010	677
2	अ) अतिरिक्त जमिनीचे वाटप	हेक्टर	-	-
	ब) लाभधारक	संख्या-अनु जाती	-	-
		अनु.जमाती	-	-
		इतर	-	-
3	वेळविवारांचे पुनर्वसन	खेडी संख्या	-	-
4	पिण्यासाठी स्वच्छ पाणी	खेडी संख्या	83	45
5	अ) प्राथमिक आरोग्य केंद्र	केंद्र संख्या	-	-
	ब) उपकेंद्र	उपकेंद्र संख्या	-	-
6	अ) कुटुंब नियोजन शस्त्रक्रिया	संख्या	14740	14281
	ब) सममूल्य शस्त्रक्रिया	संख्या	-	-
7	अ) एकात्मिक बालविकास सेवा गट	संख्या	-	-
	ब) अंगणवाडी	संख्या	-	-
8	अ) अनु.जातीच्या कुटुंबांना सहाय्य	संख्या	1886	2522
	ब) अनु.जमातीच्या कुटुंबांना सहाय्य	संख्या	875	915
9	अ) घरांसाठी जागा (हदिरा आवास योजना)	संख्या	-	-
	ब) घरबांधणीसाठी अर्थसहाय्य (हदिरा आवास योजना)	संख्या	-	-
			2107	2107
	क) आर्थिकदृष्ट्या दुर्बल घटकांसाठी घरे	संख्या	-	-
	ड) कमी उत्पन्न गटासाठी घरे	संख्या	-	-
10	गलिच्छ वस्ती सुधारणा	लाभार्थी संख्या	14616	14616
11	जाडे लावणे	रोपे संख्या लाखात	8.93	7.92
12	रास्त भावाची दुकान उघडणे	संख्या	-	-
13	अ) खेड्यांचे विद्युतीकरण	संख्या	-	-
	ब) पंच संचांसाठी विद्युतीकरण	संख्या	2899	2886
	क) सुधारित चुनी	संख्या	-	-
	ड) बायोगॅस	संख्या	150	150

आधार - जिल्हा नियोजन अधिकारी, अमरावती

तक्ता क्रमांक - 12.8

स्थानिक विकास कार्यक्रम (लोकसभा मतदार संघ)

जिल्हा - अमरावती

संदर्भ : 2006-07

अ. क्र.	लोकसभा मतदार संघाचे नाव	मतदार संघाला मंजूर तरतूद (रुपये हजारत)	मंजूर कामांची संख्या			मंजूर कामांची अंदाजित किंमत (रुपये हजारत)	संदर्भ वर्षात झालेला एकूण खर्च (रुपये हजारत)
			जुनी अपूर्ण कामे	संदर्भ वर्षातील नवीन कामे	एकूण		
(1)	(2)	(3)	(4)	(5)	(6)	(7)	(8)
1	अमरावती	20000		37	37	20102	14247
2	वर्धा	5000	0	7	7	2676	2150
3	रामटेक	300	0	3	3	4906	0
	एकूण	25300	0	47	47	27684	16397

तक्ता क्रमांक - 12.9

स्थानिक विकास कार्यक्रम (विधानसभा मतदार संघ)

जिल्हा - अमरावती

संदर्भ : 2006-07

अ. क्र.	विधानसभा मतदार संघाचे नाव	मतदार संघाला मंजूर तरतूद (रुपये हजारत)	मंजूर कामांची संख्या			मंजूर कामांची अंदाजित किंमत (रुपये हजारत)	संदर्भ वर्षात झालेला एकूण खर्च (रुपये हजारत)
			जुनी अपूर्ण कामे	संदर्भ वर्षातील नवीन कामे	एकूण		
(1)	(2)	(3)	(4)	(5)	(6)	(7)	(8)
1	अमरावती	8000	2	31	33	8000	8000
2	बडनरा	8000	1	23	24	8000	8000
3	चलगाव	8000	9	24	33	8000	8000
4	चांदुर रेल्वे	8000	16	14	30	7466	7466
5	तिवसा	8000	9	30	39	8000	8000
6	मोरी	8000	1	42	43	8000	8000
7	अचलपुर	8000	12	40	52	8000	8000
8	दर्यापुर	8000	1	27	28	8000	8000
9	मळघाट	8000	6	30	36	8000	8000
	एकूण	72000	56	261	317	71466	71466

तक्ता क्र 12.8 व 12.9 आधार - जिल्हा नियोजन अधिकारी, अमरावती.

तक्ता क्रमांक - 12.10

स्थानिक विकास कार्यक्रम (राज्यसभा सदस्य)

जिल्हा अमरावती

संदर्भ : 2005-06

अ. क्र.	राज्यसभा सदस्य नाव	जिल्हाकारिता उपलब्ध करून दिलेली तरतूद (रुपये हजारात)	मंजूर कामांची संख्या			मंजूर कामांची अंदाजित किंमत (रुपये हजारात)	संदर्भ वर्षांत झालेला एकूण खर्च (रुपये हजारात)
			जुनी अपूर्ण कामे	संदर्भ वर्षातील नवीन कामे	एकूण		
(1)	(2)	(3)	(4)	(5)	(6)	(7)	(8)
1	श्री रा सु गवई	20000	5	85	90	27160	19181
2	श्री दत्तात्रय भोषे	300	0	1	1	289	212
3	श्री विजय दडडिके	500	0	1	1	500	180
4	मा लता मंगेशकर	2000	0	1	1	2000	0
एकूण		22800	5	88	93	29943	19573

तक्ता क्रमांक - 12.11

स्थानिक विकास कार्यक्रम (विधानपरिषद सदस्य)

जिल्हा अमरावती

संदर्भ - 2006-07

अ. क्र.	विधानपरिषद सदस्यांचे नाव	जिल्हाकारिता उपलब्ध करून दिलेली तरतूद (रुपये हजारात)	मंजूर कामांची संख्या			मंजूर कामांची अंदाजित किंमत (रुपये हजारात)	संदर्भ वर्षांत झालेला एकूण खर्च (रुपये हजारात)
			जुनी अपूर्ण कामे	संदर्भ वर्षातील नवीन कामे	एकूण		
(1)	(2)	(3)	(4)	(5)	(6)	(7)	(8)
1	श्री सुभाकर गणगण	1000		1	1	1000	150
2	श्रीमती सुशा जोशी	400		1	1	400	396
3	श्री बी टी देशमुख	8000		4	4	8000	5742
4	श्री बसंतराव खांडर	2592		4	4	2592	1713
5	श्री जगदिश गुप्ता	8000		42	42	8056	8000
6	श्री नितेंद्र आम्हाड	500		2	2	500	500
7	श्री रणरा रणजीतरिंद्र पाटील	500		2	2	500	493
8	श्री मुनफार हुसेन	500		3	3	500	500
9	श्री उल्हास पवार	750		2	2	750	750
10	श्री जयंत पाटील	800		3	3	800	800
एकूण		23042		64	64	23098	19044

आधार - जिल्हा नियोजन अधिकारी, अमरावती.

तक्ता क्रमांक - 13.1
पोलिस अधिकारी/ कर्मचारी यांची संख्या

जिल्हा - अमरावती

संदर्भ वर्ष: 2006-07

अ. क्र.	पदनाम	संख्या	
		एकूण संख्या	पैकी महिलांची संख्या
(1)	(2)	(3)	(4)
1	पोलिस अधिकारी/ कर्मचा-यांची संख्या		
	1.1 पोलिस उपमहानिरीक्षक	1	
	1.2 पोलिस आयुक्त	1	
	1.3 पोलिस उप आयुक्त	2	
	1.4 पोलिस सहायक आयुक्त	7	
	1.5 पोलिस अधीक्षक	1	
	1.6 अपर पोलिस अधीक्षक	1	
	1.7 पोलिस उप अधीक्षक	9	
	1.8 पोलिस निरीक्षक	64	1
	1.9 पोलिस उप निरीक्षक	142	0
	1.10 पोलिस जमादार/ हवालदार	464	0
	1.11 पोलिस शिपाई / पोलिस नाईक	2167	200
	एकूण पोलिस अधिकारी/ कर्मचारी संख्या	2859	201
2	पोलिस ठाणे	37	XX
3	आउट पोस्ट	14	XX
4	पोलिस चौकी	6	XX
5	लॉकअप	34	XX
6	पोलिस ठाणे, आउट पोस्ट व सब पोस्ट आदींची सोय असलेली गावे व शहरे	37	XX
7	पोलिस दलांचा एकूण खर्च (रु.लाखात)	5134.14	XX

आधार - 1) जिल्हा पोलिस अधीक्षक (ग्रामिण विभाग), अमरावती

2) पोलिस आयुक्त (शहर विभाग), अमरावती

तक्ता क्रमांक - 13.2

दिवाणी व फौजदारी न्यायालयात निकालात काढलेली प्रकरणे

जिल्हा- अमरावती

संदर्भ वर्ष: 2006-07

अ. क्र.	न्यायालये	एकूण प्रकरणे	मूळ		अपील	
			नियमित	संकीर्ण	नियमित	संकीर्ण
(1)	(2)	(3)	(4)	(5)	(6)	(7)
1	दिवाणी न्यायालय	5353	2070	948	1510	825
2	फौजदारी न्यायालय	30250	16789	10918	1071	1472
3	लोक न्यायालय	2029	2024	-	5	-
4	कामगार न्यायालय	80	64	16	-	-
5	औद्योगिक न्यायालय	747	548	21	178	-
6	जिल्हा दंडाधिकारी तथा कार्यकारी दंडाधिकारी	13955	-	13955	-	-

आधार -1) जिल्हा व सत्र न्यायाधीश, अमरावती

2) न्यायाधीश, कामगार न्यायालय, अमरावती

3) औद्योगिक न्यायालय, अमरावती

4) जिल्हा दंडाधिकारी व कार्यकारी दंडाधिकारी, अमरावती

तक्ता क्रमांक - 14.1

चित्रपट गृहे, व्ही.डी.ओ. केंद्र आणि केबलधारक यांची आकडेवारी

जिल्हा-अमरावती

संदर्भ वर्ष: 31.3.2007

अ. क्र.	तालुका	कायम स्वरुपी चित्रपटगृहे		फिरती चित्रपटगृहे		व्ही.डी.ओ. केंद्रे		केबल धारक		वसूल केलेला कर (रुपये हजाराला)
		संख्या	प्रत्येक खेळा साठी असलेली आसन क्षमता	संख्या	प्रत्येक खेळा साठी असलेली आसन क्षमता	संख्या	प्रत्येक खेळा साठी असलेली आसन क्षमता	केबल चालक संख्या	केबल ग्राहक संख्या	
(1)	(2)	(3)	(4)	(5)	(6)	(7)	(8)	(9)	(10)	(11)
1	धारणी	1	525	-	-	3	110	10	1299	268
2	चिखलदरा	-	-	-	-	-	-	5	635	77
3	अंजनगांव सु.	2	600	1	250	8	400	8	1429	703
4	अचलपूर	4	2295	2	1000	-	-	26	4559	2260
5	चांदूरबाजार	2	743	2	1350	1	35	8	1373	452
6	मोशी	2	995	4	1100	2	90	15	1925	596
7	वरुड	2	1072	5	1150	3	120	14	3489	1283
8	तिवसा	-	-	1	350	-	-	6	826	198
9	अमरावती	10	7900	-	-	-	-	110	17101	19462
10	भातकुली	1	350	2	340	-	-	5	320	97
11	दर्यापूर	2	1000	1	300	1	35	15	1534	618
12	नांदगाव खं.	-	-	-	-	-	-	11	1060	80
13	चांदूर रेल्वे	1	467	-	-	-	-	8	676	171
14	धामणगाव रे	1	370	2	600	-	-	10	1194	192
जिल्हा एकूण		28	16317	20	6440	18	790	251	37420	26457

आधार :- जिल्हाधिकारी कार्यालय (करमगूक शाखा), अमरावती

तक्ता क्रमांक - 14.2

मुद्रणालये आणि त्यांनी प्रकाशित केलेली वर्तमानपत्रे व नियतकालिके

जिल्हा-अमरावती

संदर्भ-31.3.2006

अ. क्र.	तालुका	मुद्रणालयाची संख्या	दैनिक वर्तमान पत्रे आणि नियतकालिके					
			दैनिक	साप्ताहिक	पाक्षिक	मासिक	त्रैमासिक	वाषिक
(1)	(2)	(3)	(4)	(5)	(6)	(7)	(8)	(9)
1	धारणी	3	-	1	-	-	-	-
2	चिखलदरा	-	-	-	-	-	-	-
3	अंजनगांव सु	11	-	1	-	-	-	-
4	अचलपूर	13	-	2	-	-	-	-
5	चांदूरबाजार	2	-	3	-	-	-	-
6	मोशी	1	-	-	-	-	-	-
7	वरुड	5	1	-	-	-	-	-
8	तिघसा	2	-	-	-	-	-	-
9	अमरावती	157	30	70	1	2	1	-
10	भातकुली	4	-	-	-	-	-	-
11	दर्यापूर	8	-	2	-	-	-	-
12	नांदगाव खं.	1	-	1	-	-	-	-
13	चांदूर रेल्वे	9	-	1	1	-	-	-
14	धामणगाव रे	-	-	-	-	-	-	-
एवढूण जिल्हा		216	31	81	2	2	1	0

तक्ता क्रमांक - 14.3

लोकसभा व विधानसभा निवडणुकीबाबतची आकडेवारी

जिल्हा- अमरावती

संदर्भ वर्ष 2004

अ. क्र.	मतदारसंघाचे नाव	एकूण मतदारांची संख्या	मतदान केलेल्या मतदारांची संख्या			मतदानाची टक्केवारी	पसंदाय मिळालेले मते (संख्या)	
			पुरुष	स्त्रिया	एकूण		काँग्रेस आय	भा.ज.प.
(1)	(2)	(3)	(4)	(5)	(6)	(7)	(8)	(9)
लोकसभा निवडणूक : 2004								
1	अमरावती	1204881	391337	284316	676421	56.14	-	-
लोकसभा एकूण		1204881	391337	284316	676421	56.14	0	0
विधानसभा निवडणूक : 2004								
1	दर्यापूर कोट निवडणूक	182104	65555	52058	117613	64.59	45908	-
2	मेळथाट	216597	75356	58065	133434	61.60	57582	61354
3	अचलपूर	202196	81960	65504	147678	73.04	51085	31475
4	मोर्शी	182655	71789	59939	132036	72.29	27573	-
5	तिवसा	169587	63253	50025	113432	66.89	31956	38894
6	वलगाव	162376	61465	48011	109536	67.46	28346	-
7	अमरावती	267557	81971	66138	148396	55.46	81698	49435
8	बडनेरा	238727	82433	66177	149129	62.47	-	-
9	जांभूर रेल्वे	162043	61288	52764	114394	70.59	45536	32233
विधानसभा एकूण		1783842	645070	518681	1165648	65.34	369684	213391

टिप :- एकूण मध्ये डाक मतपत्रिकांची संख्या सुद्धा समाविष्ट आहे

दर्यापूर येथे डिस 06 मध्ये झालेल्या विधानसभा पोट निवडणुकीची आकडेवारी समाविष्ट आहे.

तक्रा क्रमांक - 14.3

लोकसभा व विधानसभा निवडणुकीबाबतची आकडेवारी

जिल्हा- अमरावती

अ. क्र.	मतदारसंघाचे नाव	पक्षनिहाय मिळालेली मते (संख्या)						
		शिबसेना	राष्ट्रवादी काँग्रेस	ब.स.पा.	भारतीय रिपब्लिकन पार्टी	भा.स.कों.	भा.बहुजन महासंघ	समाजवादी पार्टी
(1)	(2)	(3)	(4)	(5)	(6)	(7)	(8)	(9)
लोकसभा निवडणूक :								
1	अमरावती	203216	-	-	150902	31573	8327	
लोकसभा एकूण		203216	0	0	150902	31573	8327	
विधानसभा निवडणूक :								
1	दर्यापूर	41042	-	-	-	-	19217	
2	मळधाट	-	-	6006	-	-	-	104
3	अचलपूर	-	-	-	-	-	-	
4	नोर्सा	35143	-	24233	-	-	-	75
5	तिवसा	-	-	7405	-	-	1245	133
6	बलगाव	41109	-	21545	-	-	3093	62
7	अमरावती	-	-	7414	-	-	-	
8	बडनेरा	49236	54995	23266	-	-	-	63
9	सांदूर रेल्वे	-	-	8123	-	-	-	
विधानसभा एकूण		166530	54995	97992	0	0	23557	440

तक्ता क्रमांक - 14.3

लोकसभा व विधानसभा निवडणुकीबाबतची आकडेवारी

जिल्हा- अमरावती

अ. क्र.	मतदारसंघाचे नाव	पश्चिमाय पिकांलेली मते (संख्या)						
		लोकजनशक्ती पार्टी	गोडवाना पार्टी	पीपल्स रिप.पार्टी	शिक्वराज्य पार्टी	जनता दल(सेक्यु.)	जन स्वराज्य शक्ती पार्टी	कम्युनिष्ट पार्टी
(1)	(2)	(17)	(18)	(19)	(20)	(21)	(22)	(23)
लोकसभा निवडणूक :								
1	अमरावती	-	-	-	-	-	-	-
लोकसभा एकूण		0	0	0	0	0	0	0
विधानसभा निवडणूक :								
1	दर्यापूर कोट निवडणूक-6	689	-	-	-	-	-	-
2	मेळधाट	-	760	-	-	-	-	-
3	अचलपूर	-	-	532	237	-	-	-
4	मोर्शी	-	806	-	-	-	36524	-
5	तिवसा	-	561	259	-	-	-	13246
6	बलगाव	-	-	-	-	-	-	-
7	अमरावती	-	-	-	-	-	-	-
8	बडनेरा	-	658	286	932	-	-	-
9	चांदूर रेल्वे	-	562	-	-	21479	-	-
विधानसभा एकूण		689	3347	1077	1169	21479	36524	13246

तक्ता क्रमांक - 14.3

लोकसभा व विधानसभा निवडणुकीबाबतची आकडेवारी

जिल्हा - अमरावती

अ. क्र.	मतदारसंघाचे नाव	पक्षनिहाय मिळालेली मते (संख्या)					
		जाबडकरांचे रिप. पार्टी	राष्ट्रीय नव्या समाजपक्ष	राष्ट्रीय लोकदल	पिझट जेण्ड वक्रे पार्टी ऑफ इंडिया	भारतीय बहुजन महासंघ	स्वतंत्र उमेदवार
(1)	(2)	(24)	(25)	(26)	(27)	(28)	(29)
लोकसभा निवडणूक :							
1	अमरावती	4132	-	-	-	-	27827
लोकसभा एकूण		4132	0	0	0	0	27827
विधानसभा निवडणूक :							
1	दर्यापूर पेट निवडणूक 06	-	-	-	-	-	10757
2	मंळघाट	-	-	-	-	-	6639
3	अचलपूर	-	-	-	-	1886	62463
4	मोर्शी	-	-	-	-	-	6991
5	तिवसा	497	4809	457	-	-	12765
6	वलगाव	223	497	-	230	2076	11791
7	अमरावती	292	-	-	-	-	9557
8	बडनेरा	-	-	-	-	13889	5236
9	बांदूर रेल्वे	593	-	-	-	-	5868
विधानसभा एकूण		1605	5306	457	230	17851	132117

आधार - जिल्हा निवडणूक अधिकारी, जिल्हाधिकारी कार्यालय, अमरावती