

**STATISTICAL ABSTRACT**  
**RAIGAD 2005-06**

**MAHARASHTRA ECONOMICS**  
**AND STATISTICS**

**G.I.P.E.**



जिल्हा  
सामाजिक व आर्थिक  
समालोचन

रायगड जिल्हा

२००५-२००६



अर्थ व सांख्यिकी संचालनालय  
महाराष्ट्र शासन  
मुंबई

जिल्हा  
सामाजिक व आर्थिक  
समालोचन  
2005-2006

रायगड जिल्हा  
अर्थ व सांख्यिकी संचालनालय,  
महाराष्ट्र शासन,  
मुंबई

अनुक्रमणिका

जिल्हा सामाजिक व आर्थिक समालोचन - 2005-06

जिल्हा - रायगड

तक्ता क्र.	विषय	पृष्ठ क्र.
1	2	3
<b>भाग-1 समालोचन</b>		
.....	जिल्हाचा समग्र आढावा	1 ते 13
	दृष्टिक्षेपात जिल्हा	1 ते 7
	रस्ते आणि तालुका सीमा दर्शविणारा जिल्हाचा नकाशा	1
	निवडक आलेख	1 ते 5
<b>भाग-2 सांख्यिकीय तक्ते</b>		
<b>1. निवडक निर्देशक</b>		
1.1	निवडक निर्देशक (1960-2005)	1
<b>2. लोकसंख्याविषयक आकडेवारी</b>		
2.1	लोकसंख्याविषयक निवडक आकडेवारी	6
2.2	लोकसंख्या आणि वृद्धिदर	10
2.3	शहरांची वर्गवारी आणि त्यांची लोकसंख्या	11
2.4	मुख्य व सीमांतिक काम करणा-यांचे उद्योगगटनिहाय वर्गीकरण	12
2.5	धर्म व वयोगटांनुसार लोकसंख्या	13
2.6	वारिद्वय रेषेखालील ग्रामीण कुटुंबे	14
<b>3. जिल्हा उत्पन्न अंदाज</b>		
3.1	क्षेत्रवार जिल्हा उत्पन्न व दरडोई जिल्हा उत्पन्न - चालू किमतीनुसार	15
3.2	क्षेत्रवार जिल्हा उत्पन्न व दरडोई जिल्हा उत्पन्न - स्थिर किमतीनुसार	16
<b>4. किमतीविषयक आकडेवारी</b>		
4.1	निवडक कृषिमालाच्या सरासरी घाऊक किमती	17
4.2	जिल्हा मुख्यालयातील महत्त्वाच्या वस्तूंच्या मासिक सरासरी फिरकोळ किमती	19
4.3	ग्राहक किमतीचे निर्देशांक	25
4.4	किमतीचे महत्त्वाचे निर्देशांक	26
<b>5. जमीन महसूल, स्थानिक संस्थांचे उत्पन्न/ खर्च, बँकिंग, विमा आणि अल्पबचतविषयक आकडेवारी</b>		
5.1	गोळा केलेला जमीन महसूल	27
5.2	स्थानिक स्वराज्य संस्थांचे उत्पन्न व खर्च	28
5.3	बँक कार्यालये, वर्गीकृत बँकांची संख्या, टेवी व कर्जे	29
5.4	अल्पबचत कार्यक्रमाची प्रगती	30
5.5	आयुर्विमाविषयक आकडेवारी	31

अनुसूची

जिल्हा सामाजिक व आर्थिक समालोचन - 2005-06

जिल्हा - रायगड

तक्ता क्र.	विषय	पृष्ठ क्र.
1	2	3
<b>6. कृषि व पशुपत विषयक आकडेवारी</b>		
6.1	जमिनीचा वापर	32
6.2	निरनिराळ्या पिकाखालील क्षेत्र	34
6.3	मुख्य पिकाचे दर हेक्टरी अदाजित उत्पादन	43
6.4	निवडक केंद्रातील पर्जन्य दिवसांची संख्या व एकूण पर्जन्य	44
6.5	द्विविध साधनाखालील ओलिताचे क्षेत्र	45
6.6	निरनिराळ्या पिकाखालील ओलिताचे क्षेत्र	46
6.7	सिंचन विहिरी	52
6.8	कू पनलिका, हातपंप व विद्युत् पंप	53
6.9	लघुपाटबंधा-यांची कामे	54
6.10	मोठे व मध्यम पाटबंधारे प्रकल्प	57
6.11	वहिली धारणेचा प्रकार आणि क्षेत्रफळ गटानुसार वर्गीकरण	58
6.12	कृषि अवजारे	59
6.13	पशुधन	60
6.14	पशुवैद्यकीय संस्था	67
6.15	मान्यताप्राप्त पशुवधगृहे आणि त्यात कत्तल केलेल्या पशूंची संख्या	69
6.16	वनक्षेत्र	70
6.17	मुख्य व गौण वन उत्पादने	71
6.18	भूजल मत्स्यव्यवसाय	72
6.18अ	सागरी मत्स्य व्यवसाय	73
6.19	दुग्ध विकास सहकारी संस्था	74
<b>7. सहकार क्षेत्र</b>		
7.1	द्विविध प्रकारच्या सहकारी संस्था	75
7.2	सहकारी संस्थांची वित्तीय स्थिती	76
7.3	सहकारी संस्थांची लेखा परीक्षण वर्गाप्रमाणे संख्या	77
7.4	राज्य/जिल्हा कार्यक्षेत्र असलेल्या सहकारी बँकांचे कार्य	78
7.5	सहकारी संस्थांचे कार्य	79
7.6	बिगरकृषि सहकारी पत संस्थांचे कार्य	81
7.7	जिल्हा आणि प्राथमिक पणन संस्थांचे कार्य	82
7.8	नियंत्रित बाजारपेठांतील कृषि मालाची वार्षिक आवक	85
7.9	परवानाधारक सावकारांची संख्या आणि त्यांनी दिलेली कर्ज	88

अनुक्रमणिका

जिल्हा सामाजिक व आर्थिक समालोचन - 2005-06

जिल्हा - रायगड

तक्ता क्र.	विषय	पृष्ठ क्र.
1	2	3
<b>8. वीज आणि परिवहन व बळणवळण</b>		
8.1	विद्युतीकरण झालेल्या शहरांची व गावांची संख्या आणि त्यांची लोकसंख्या	89
8.2	विजेचा वापर	89
8.3	प्रकार व पृष्ठभाग यानुसार रस्त्यांची लांबी	90
8.4	मोटर वाहनांची आणि परवानाधारकांची संख्या	91
8.5	महाराष्ट्र राज्य मार्ग परिवहन महामंडळाची प्रवासी वाहतूक	92
8.6	पोस्ट, खाजगी व सार्वजनिक दूरध्वनीची संख्या	93
<b>9. रोजगार व उद्योगविषयक आकडेवारी</b>		
9.1	कारखान्यातील कामगारांची दैनिक सरासरी संख्या	94
9.2	रोजगार व स्वयंरोजगार मार्गदर्शन केंद्रातील आकडेवारी	99
9.3	शासकीय व स्थानिक स्वराज्य संस्थांतील कर्मचा-यांची संख्या	100
9.4	निरनिराळ्या उद्योगांतील रोजगार	101
9.5	कृषि व बिगर -कृषि उद्योग	102
9.6	प्रमुख उद्योग गटानुसार उद्योगांची आणि नियमित काम करणा-या कामगारांची संख्या	103
9.7	महत्वाच्या उद्योग गटानुसार कृषि व बिगरकृषि आस्थापनांची व त्यातील कामगारांची संख्या	104
<b>10. शिक्षण</b>		
10.1	शैक्षणिक संस्थांची संख्या	105
10.2	शैक्षणिक संस्थांतील शिक्षकांची संख्या	107
10.3	शैक्षणिक संस्थांतील विद्यार्थी संख्या	109
10.4	शैक्षणिक संस्थांतील अनुसूचित जातीची विद्यार्थी संख्या	111
10.5	शैक्षणिक संस्थांतील अनुसूचित जमातीची विद्यार्थी संख्या	113
10.6	शारीरिक शिक्षण महाविद्यालये, क्रीडांगणे, क्रीडा संस्था आणि क्रीडा शिष्यवृत्तीधारक	115
10.7	इयत्तानिहाय विद्यार्थ्यांची संख्या	116
<b>11. सार्वजनिक आरोग्य</b>		
11.1	सार्वजनिक व शासन सहाय्यित वैद्यकीय सुविधांची माहिती	118
11.2	नोंदणी केलेल्या जन्म-मृत्यूंची संख्या	120
11.3	विविध कारणांनुसार मृत्यूंची संख्या	122
11.4	माता व बाल संगोपन कार्यक्रमांतर्गत लस टोचणी	123
11.5	कुटुंब कल्याण कार्यक्रम	124

अनुक्रमणिका

जिल्हा सामाजिक व आर्थिक समालोचन - 2005-06

जिल्हा - रायगड

तक्का क्र.	विषय	पृष्ठ क्र.
1	2	3
<b>12. योजना</b>		
12.1	विविध विकास शीर्षाखाली झालेला योजनांतर्गत खर्च	125
12.2	रोजगार हमी योजना	127
12.3	रोजगार हमी योजनेखाली घेतलेली कामे, त्यावरील रोजगार व खर्च	128
12.4	पिण्याच्या पाण्याच्या सोयी व टंचाईसंबंधी केलेल्या उपाययोजना	129
12.5	रासायनिक खतांचे वाटप	131
12.6	साखर कारखाने	132
12.7	वीस कलमी कार्यक्रमाची भौतिक प्रगती	133
12.8	स्थानिक विकास कार्यक्रम (लोकसभा मतदार संघ)	134
12.9	स्थानिक विकास कार्यक्रम (विधानसभा मतदार संघ)	134
12.10	स्थानिक विकास कार्यक्रम (राज्यसभा सदस्य)	135
12.11	स्थानिक विकास कार्यक्रम (विधानपरिषद सदस्य)	136
<b>13. न्याय व प्रशासन</b>		
13.1	पोलीस अधिकारी/ कर्मचारी यांची संख्या	137
13.2	दिवाणी व फौजदारी न्यायालयांत निकाली काढलेली कामे/प्रकरणे	138
<b>14. संकीर्ण</b>		
14.1	चित्रपट गृहविषयक आकडेवारी	139
14.2	मुद्रणालये आणि त्यांनी प्रकाशित केलेली वर्तमानपत्रे व नियतकालिके	140
14.3	लोकसभा व विधानसभा निवडणूकाबाबतची आकडेवारी	141

\* \* \*

भाग : 1

रायगड जिल्हयाचा समग्र आढावा

पाने 1 ते 13

दृष्टिक्षेपात जिल्हा

पाने : I ते VII

रायगड जिल्हयाचा नकाशा

पान - 1

निवडक आलेख

पाने 1 ते 5



## जिल्हा सामाजिक व आर्थिक समालोचन २००५ - २००६.

### जिल्हा रायगड

**प्रास्ताविक :-** महाराष्ट्र राज्याला लाभलेल्या सुमारे 720 कि.मी. लांबीच्या समुद्र किना-या - लागत कोकण पट्टीत मुंबई शहर, मुंबई उपनगर, ठाणे, रायगड, रत्नागिरी व सिंधुदुर्ग अशा एकूण सहा जिल्ह्यांचा समावेश आहे. या पैकी रायगड जिल्ह्याला 240 कि.मी. समुद्र किनारा लाभला आहे. रायगड जिल्हा 17.51 अंश उत्तर ते 19.80 अंश उत्तर अक्षांश आणि 72.51 अंश पूर्व ते 73.40 अंश पूर्व रेखांश यामध्ये पसरलेला आहे. जिल्ह्याची पूर्वेकडील सीमा सह्याद्री पर्वताच्या लहान मोठ्या रांगांनी वेढलेली असून त्याला लागून पुणे जिल्ह्याची हद्द सुरु होते. जिल्ह्याच्या पश्चिमेला अरबी समुद्र असून दक्षिणेला असलेल्या सावित्री नदीने रत्नागिरी व रायगड जिल्ह्याची दक्षिण सीमा निश्चित केली आहे. अग्नेय दिशेला सातारा, उत्तरेला ठाणे तर वायव्येला मुंबई शहर हे जिल्हे आहेत.

**1) भौगोलिक वैशिष्ट्ये :-** भौगोलिकदृष्ट्या रायगड जिल्हा साधारणपणे तीन विंचोळ्या पट्ट्यात विभागला गेलेला आहे. अ) समुद्र किना-यालागतच्या पट्टा ब) सुपिक व सपाट जमिनीचा मध्य भागातील पट्टा क) पूर्वेकडील डोंगराळ भाग.

जिल्ह्याच्या समुद्र किना-यालागतच्या पट्ट्यात अलिबाग, उरण, मुरुड, श्रीवर्धन या तालुक्यांचा समावेश होतो अलिबाग शहर हे जिल्ह्याच्या मुख्यालयाचे ठिकाण असून समुद्र किना-यालागत वसलेले आहे. मध्य भागातील जमिनीचा पट्टा साधारणपणे सपाट व सुपिक आहे. जिल्ह्याच्या एकूण क्षेत्रफळाच्या सुमारे 1/3 भाग या पट्ट्याने व्यापलेला आहे. यामध्ये प्रामुख्याने भाताचे पिक मोठ्या प्रमाणावर घेतले जाते. पूर्वेकडे असलेले कर्जत, खालापूर तालुके व माणगाव व महाड तालुक्यांचा ईशान्येकडील भाग आणि सुधागड, पोलावपूर तालुक्यांचा काही भाग सह्याद्री पर्वताच्या रांगांनी व्यापलेला आहे. जिल्ह्याचा अति पूर्वेकडील भाग डोंगर उतरणीचा असल्यामुळे तेथे शेती करता येत नाही. त्याच प्रमाणे जंगलेसुध्दा फारशी नाहीत. त्यामुळे या भागात राहणा-या लोकांचे जीवन अत्यंत कष्टाचे आहे. मैदानी भाग वगळल्यास जिल्ह्याच्या एकूण क्षेत्रफळपैकी बराच भाग डोंगर व उंच संखल पर्वतराजींनी व्यापलेला आहे. त्याच प्रमाणे समुद्र सपाटीपासून उन्नीस अंशपारी काही महत्वाची पर्वत शिखरे पुढीलप्रमाणे आहेत. महाल मि-या [335 मी.] सरसगड [436.8 मी.] कर्नाळ [475 मी.] रतनगड [ 584 मी.] सागरगड [ 414 मी.] माणिकगड [572.41 मी.] तर सुधागड [ 604 मी.] व जिल्ह्यात महाराष्ट्राचे गौरव स्थान इतिहास प्रसिध्द रायगड किल्ला [870 मी. ] आहे. किल्ल्याचे डोंगर सह्याद्री पर्वताच्या तुटलेल्या रांगांचे भाग आहेत.

**2) नद्या :-** जिल्ह्यात उत्तरेकडील भागात उल्हास, पाताळगंगा आणि अंबा, मध्य भागात कुंडलिका आणि दक्षिण भागात सावित्री, घोड आणि काळ या महत्वाच्या नद्या आहेत. या नद्या पश्चिम वाहिनी असून पावसाचे पाणी या नद्यांमधून अरबी समुद्राला जाऊन मिळते. कर्जत तालुक्यातील पेज नदीच्या खो-यात, खालापूर तालुक्यातील पाताळगंगा नदीच्या खो-यात सह्याद्री पर्वताचे उंच कडे आहेत. त्यामुळे अनुक्रमे भिवपूरी, खोपोली व भिरा या तीन जल विद्युत निर्मिती केंद्रांना उत्तम जागा लाभल्या आहेत. उल्हास नदी जिल्ह्याच्या उत्तर भागात सुमारे 24 कि.मी. वाहिल्यावर ठाणे जिल्ह्यात प्रवेश करते. पेण तालुक्यातून पूर्व - पश्चिम वाहणारी पाताळगंगा नदी अंतोरा खाडीपासून पुढे नौकानयनास उपयोगी पडते. जिल्ह्यात सुमारे

86 कि.मी. लांबीचा प्रवाह असलेली अंबा नदी भरतीच्यावेळी नागोठण्यापासून पुढे सुमारे 38 कि.मी. जल वाहतूकीस उपयोगी पडते. कुंडलिका नदी जिल्ह्याच्या मध्य भागातून वाहणारी एक महत्वाची नदी आहे. कुंडलिका नदी च्या एकूण 80 कि.मी. प्रवाहापैकी शेवटचा 22 कि.मी. चा रोहा ते रेवदंडा यामधील प्रवाह जल वाहतूकीस उपयोगी पडतो. पोलादपूर व महाड तालुक्यातून वाहणा-या सावित्री नदीचा प्रवाह 100 कि.मी. लांबीचा आहे. भरतीच्यावेळी या नदीचा दासगावपासून पुढचा सुमारे 50 कि.मी. लांबीचा प्रवाह नौकानयनास उपयोगी पडतो. घोड व काळ या नद्या एकमेकीस माणगाव जवळ मिळतात व नंतर सुमारे 18 कि.मी. वाहिल्यावर सावित्री नदीला मिळतात. जिल्ह्यातील नद्या डोंगर रस्तारांमुळे पावसाळ्यात जोरात वाहतात परंतु उन्हाळ्यात कोरड्या पडतात. कोकण पट्ट्यात चिंचोळ्या भागामुळे सद्याद्रीत उगम पावून लगेच अरबी समुद्रात मिळत असल्याने सर्वच नद्यांच्या प्रवाहांची लांबी जास्त नाही. बहुतेक नद्यांच्या पात्रात समुद्राचे खारे पाणी शिरत असल्याने त्या पाण्याचा शेतीसाठी फारसा उपयोग होत नाही.

**3] समुद्र किनारा :-** जिल्ह्याच्या सुमारे 240 कि.मी. लांबीच्या समुद्र किना-यावर बागमांडला, व दिधी [ तालुका श्रीवर्धन ] रेवदंडा, रेवस [ तालुका अलिबाग ] मोरा [ तालुका उरण ] राजपूरी [ तालुका मुरुड ] इत्यादी स्थानिक महत्वाची बंदरे आहेत. मुंबई बंदरासमोरच या जिल्ह्यातील उरण तालुक्यातील न्हावा-शैवा (जेएन पीटी) हे एक नविन अत्याधुनिक बंदर बांधले आहे. या बंदरामुळे मूळच्या मुंबई बंदरावरील ताण कमी झाला आहे. त्याचप्रमाणे माल वाहतूकीमध्येही नियमितता व सुरळीतपणा आला आहे.

**4] अर्थव्यवस्था :-** भरपूर पर्जन्यमान, डोंगराळ भाग, हंगामी वाहणा-या नद्या, विपुल जंगले असणा-या या जिल्ह्याची अर्थव्यवस्था शेती, मच्छिमारी व इतर प्राथमिक व्यवसायांवर अवलंबून आहे. तथापि झपाटयाने औद्योगिकरण झालेल्या व होत असलेल्या या जिल्ह्यात मोठे, मध्यम व लघु उद्योगांबरोबरच कुटीर उद्योगांचीही संख्या वाढत आहे. पनवेल, खोपोली, उरण, रोहा व महाड ही विकसित होत असलेली औद्योगिक केंद्रे व सार्वजनिक क्षेत्रातील मोठ्या उद्योगांमुळे विकास पावलेली रसायनी [ तालुका पनवेल ] थळ - वायशेत [ तालुका अलिबाग ] व नागोठणे [ तालुका रोहा ] येथील औद्योगिक केंद्रे जिल्ह्यातील लोकांना विविधविध व वाढता रोजगार पुरवित आहेत. पनवेल शहर हे मुंबई व नवी मुंबई यांना जवळ असल्यामुळे व मुंबई-बेंगलोर व मुंबई गोवा हे दोन महामार्ग पनवेल शहरातून जात असल्यामुळे पनवेल शहर व पनवेल शहराच्या आजुबाजूच्या परिसराचा विकास विलक्षण झपाट्याने होत आहे.

4.1 उरण येथील बांबे हायच्या कच्च्या तेलापासून मिळणा-या इथेन व प्रॉपीन या वायुवर प्रक्रिया करून हार्थिलीन मिळण्यासाठी नागोठणे येथे इंडियन पेट्रो केमिकल्स या केंद्र शासनाच्या अंगिकृत व्यवसायाने महाराष्ट्र वायू विभाजन हा प्रकल्प उभारला आहे. या प्रकल्पामधून कमी घनतेचे पोलिथिन व लिनिअर अथिलिन ऑक्सार्ड, ड्राय इथिलिन, ग्लायकॉल, ब्यूटेन ही विविध प्रकारची उत्पादने होत आहेत. या प्रकल्पाची साधारणतः 1,800 ते 2,000 कुशल व अकुशल कामगारांना रोजगार देण्याची क्षमता आहे. अलिबाग येथून जवळच असलेल्या थळ - वायशेत येथे जवळपास 300 हेक्टर्स जमीनीवर राष्ट्रीय केमिकल्स व फर्टिलायझर हा खत कारखाना सुमारे 1,200 कोटी रुपये खर्च करून उभारण्यात आलेला आहे. या कारखान्यातून उत्पादित होणा-या सुफला व उज्वला खतांनी आपली गुणवत्ता सिध्द केली आहे. सार्वजनिक क्षेत्रातल्या या भव्य व अत्यंत सुसज्ज कारखान्याने या क्षेत्रातला नफा मिळविणारा एकमेव कारखाना असा नावलौकीक मिळविला आहे. थळ खत कारखाना विस्तारित करण्यासाठी

भारत सरकारने प्राथमिक परवानगी दिली आहे. या योजनेअंतर्गत थळ येथे 1,350 टन अमोनिया व 2,200 टन युरिया प्रतिदिन तयार करणारी दोन संयंत्रे उभारली गेली आहेत. नाफ्ता किंवा द्रव नैसर्गिक वायु किंवा दोन्ही एकत्रित यांचा कच्चा माल म्हणून तयार होईल. या विस्तारित प्रकल्पासाठी सुमारे 1,900 कोटी रुपये खर्च अपेक्षित आहे. सध्या 1,350 टन प्रतिदिन क्षमतेची दोन अमोनिया व 1,500 टन क्षमतेची तीन युरिया अशी एकूण पाच संयंत्रे आहेत.

मुंबई बंदरावरील वाहतुकीचा ताण कमी करण्याच्या दृष्टीने केंद्र शासनाने एक महत्वाकांक्षी निर्णय घेऊन कोटयावधी रुपये खर्च करून सर्व सोयीनीय उरण तालुक्यातील न्हावा-शेवा येथे बंदर उभारले आहे. महाराष्ट्र शासनाच्या मुंबई महानगर प्राधिकरणाने घेतलेल्या निर्णयानुसार मुंबईच्या कर्नाक बंदर आणि तारुवाला या भागातील घाऊक पोलाव बाजार कळंबोली ता. पनवेल येथे स्थलांतरीत झाला आहे. या बाजारामुळे मुंबईच्या वाहतूक व इतर बाबींवरील ताण हलका होण्यास मदत झाली आहे. 325 हेक्टर क्षेत्रावर सिडकोने ही बाजारपेठ वसविली आहे. अत्यंत नियोजनपूर्वक बांधण्यात आलेल्या या बाजारपेठेत लोखंडाच्या घाऊक खरेदी विक्रीसाठी तसेच साठवणुकीसाठी लागणा-या सर्व सोयी सवलती उपलब्ध करून देण्यात आल्या आहेत. रायगड जिल्ह्यात भारत सरकारचे 9 प्रकल्प कार्यान्वीत असून त्यामध्ये 2,500 कोटी रुपयांची भांडवल गुंतवणूक करण्यात आली आहे.

अलिबाग तालुक्यातील उसर येथे गॅस ऑर्थोरिटी ऑफ इंडिया [ गेल ] या सार्वजनिक क्षेत्रातील उद्योगाने उभारलेला गॅसवर प्रक्रीया करण्याच्या प्रकल्पाचे उद्घाटन दिनांक 28/11/ 1998 रोजी करण्यात आले. उसर येथे 1.30 हेक्टर जमिनीवर उभारलेला सुमारे 320 कोटी रुपयांचा प्रकल्प असून तेल व नैसर्गिक वायू मंडळाकडून ( ओ .एन.जी.सी. ) पेण-या 50 लाख घनमिटर गॅसवर रोज प्रक्रीया करून त्याद्वारे 1 लाख 40 हजार टन एल्.पी.जी. गॅसचे उत्पादन होत आहे. त्यातून 1 कोटी गॅस सिलिंडरची गरज भागते.

4.2 रायगड जिल्ह्यात सुमारे 21,576 कोटी रुपये गुंतवणुकीचे 281 मध्यम व मोठ्या प्रकल्पांकरीता परवानग्या देण्यात आल्या आहेत. त्यापैकी 1,028 कोटी रुपये गुंतवणुकीचे 62 प्रकल्प पूर्ण होत आहेत. 1,343 कोटीच्या एकूण 48 प्रकल्पांची कामे प्रगतीपथावर आहेत. तर 19,205 कोटी रुपयांच्या 87 प्रकल्पांची उभारणी करण्यात येत आहे.

4.3 विविध क्षेत्रात एकूण 1,757 लघु उद्योग नोंदणीकृत झाले आहेत. सर्वाधिक आर्थिक गुंतवणूक 14,887 लाख रुपये रासायनिक उद्योगात तर त्या खालोखाल 14,749 लाख रुपये गुंतवणूक इंजिनिअरिंग उद्योगामध्ये आहे. 800 कोटी रुपये गुंतवणूक करून डोलेवी ता. पेण येथे निप्पोन डेनरो कंपनीचा ( इत्यात ग्रुप ऑफ इंडस्ट्रिज ) खाजगी क्षेत्रात स्पॉज आयर्न प्रकल्प 1994-95 वर्षात कार्यान्वीत झाला आहे. तसेच बिल्टा ग्रुप ऑफ इंडस्ट्रिजचा विक्रम इत्यात हा प्रकल्प साळव ता. नुरुळ येथे कार्यान्वीत झाला आहे.

4.4 कोंकण रेल्वे मार्ग पूर्ण झाला असून प्रवासी वाहतूक सुरु आहे. या मार्गावर लहान मोठे अनेक बोगवे व पुल आहेत. बोगद्यांपैकी नातुवाडीचा बोगवा सर्वात मोठा म्हणजे 4,289 मीटर लांबीचा तर सावित्री नदीवरील 342.8 मीटर पूल सर्वात जास्त लांबीचा आहे. खर्चाच्या संदर्भात गेल्या अनेक वर्षात जे मोठे रेल्वे मार्ग तयार करण्यात आले त्या प्रकल्पावरील प्रति कि.मी. खर्च 4.5 कोटी रुपये होता. तर कोंकण रेल्वे महामंडळाने केलेला खर्च फक्त 2.5 कोटी रुपये आहे. 1997-98 वर्षात कोंकण रेल्वे मार्गामुळे मुंबई ते मंगलोर प्रवासाचे अंतर 2,041 कि.मी. वरून 991 कि.मी. पर्यंत कमी झाले आहे. म्हणजेच 1,050 कि.मी. अंतर कमी

झाल्याने इंधनाचा व इतर खर्च कमी झाला आहे. कोकण रेल्वेमुळे मुंबई मुंबई ते केरळ, कन्याकुमारीपर्यंत आता सलगपणे व कमी अवधित प्रवास करणे शक्य झाले आहे.

4.5 जिल्ह्याचे वाढते औद्योगिकरण विचारात घेऊन विद्युत पुरवठा करण्यासाठी पाताळगंगा तालुका पनवेल येथे 410 मेगावॅट क्षमतेचा गॅस किंवा नॅप्तावर आधारित वीज निर्मिती करण्याच्या रिलायन्स इंडस्ट्रिज लिमिटेडच्या प्रस्तावास मान्यता देण्यात आली आहे. या प्रकल्पाचा एकूण भांडवली खर्च 1,380 कोटी रुपये आहे. पाताळगंगा येथे महाराष्ट्र राज्य औद्योगिक विकास महामंडळाकडून 100 एकर जमीन रिलायन्सला देण्यात आली आहे. एकंदरीत जिल्ह्याचे औद्योगिकरण अत्यंत वेगाने होत आहे. राज्यातील मुंबई, ठाणे व पुणे या महत्त्वाच्या ठिकाणास लागून हा जिल्हा असल्याने येथील फळे, भाजीपाला व मासे यांना मोठी बाजारपेठ उपलब्ध आहे.

5] क्षेत्रफळ आणि प्रशासन : जिल्ह्याचे क्षेत्रफळ 7,148 चौ.कि.मी. असून ते महाराष्ट्र राज्याच्या एकूण क्षेत्रफळाच्या 2.32 टक्के इतके आहे. रायगड जिल्हा कोकण महसूल विभागात येत असून प्रशासकीय कामाच्या दृष्टीने अलिबाग, पनवेल व महाड असे तीन उपविभाग होते. माणगाव या चौथ्या उपविभागाची निर्मिती 26 जानेवारी 1992 रोजी करण्यात आली आहे. दिनांक 26 जून 1999 पासून महाराष्ट्र शासनाने माणगाव तालुक्याची पुनर्रचना करून 62 गावांचा तळा हा नविन तालुका निर्माण केला असून त्याचे मुख्यालय तळा येथे ठेवण्यात आले आहे. त्यामुळे रायगड जिल्ह्यात एकूण पंधरा तालुके झाले आहेत. सदर पंधरा तालुक्यांची विभागवार वर्गवारी खालीलप्रमाणे आहे.

1. अलिबाग :- अलिबाग, पेण, मुरुड.
2. पनवेल :- पनवेल, उरण, कर्जत, खालापूर.
3. महाड :- महाड, पोलादपूर, म्हसळा, श्रीवर्धन.
4. माणगाव :- माणगाव, रोहा, तळा, सुधागड.

जिल्ह्यात सर्वात जास्त क्षेत्रफळ महाड तालुक्याचे तर सर्वात कमी क्षेत्रफळाचा उरण तालुका आहे. जिल्ह्यात एकूण 1,919 गावे असून त्यापैकी 60 गावे ओसाड आहेत. अलिबाग तालुक्यात सर्वात जास्त म्हणजे 215 गावे आहेत तर उरण व तळा तालुक्यात सर्वात कमी म्हणजेच प्रत्येकी 62 गावे आहेत. जिल्ह्यात एकूण 26 गणना शहरे असून 11 शहरांचे प्रशासन नगरपालिका चालवितात.

6] लोकसंख्या :- 2001 च्या जनगणनेनुसार जिल्ह्यातील लोकसंख्येची घनता दर चौ.कि.मी. ला 309 आहे. निरनिराळ्या तालुक्यातील घनतेचा विचार केला तर उरण तालुक्यात सर्वात जास्त ( 753 ) तर सुधागड तालुक्यात सर्वात कमी (137) घनता आढळून येते. 2001 च्या जनगणनेनुसार जिल्ह्याची एकूण लोकसंख्या 22,07,929 इतकी आहे. या लोकसंख्येपैकी 50.62 टक्के पुरुष तर 49.38 टक्के स्त्रीया आहेत. एकूण लोकसंख्येचा विचार केल्यास पनवेल तालुक्यात सर्वात जास्त तर तळा तालुक्यात सर्वात कमी लोकसंख्या आहे. 1991 ते 2001 या दहा वर्षात जिल्ह्याची लोकसंख्या 20.99 टक्क्यांनी वाढली आहे. ग्रामीण लोकसंख्येच्या बाबतीत ही वाढ 11.82 टक्के तर नागरी लोकसंख्येच्या बाबतीत ही वाढ 62.74 टक्के दिसून येते.

6.1 2001 च्या जनगणनेनुसार जिल्ह्यातील लोकसंख्येपैकी 41.40 टक्के म्हणजेच 914 हजार लोक काम करणारे असून त्यापैकी 28.55 टक्के शेतकरी, 20.36 टक्के शेतमजूर, 2.66 टक्के घरगुती उद्योग व 48.43 टक्के इतर काम करणारे आहेत.

**7] जिल्हा उत्पन्न अंदाज :-** रायगड जिल्ह्याचे चालू किंमतीनुसार वर्ष 2004-05 चे वरडोई निव्वळ उत्पन्न 37,541 रुपये इतके होते. तर राज्याचे वरडोई उत्पन्न 32,170 रुपये होते.

जिल्हा स्तरावरील उत्पन्नाचे अचूक अंदाज करण्यासाठी प्रवेशाला संचयित होणारे उत्पन्न ही संकल्पना वापरणे योग्य विसले तरी जिल्हा स्तरावरील आर्थिक उलाढालीचा परिणाम जिल्ह्यापुरताच मर्यावित राहत नसल्याने संबंधित जिल्ह्याला बाहेरून प्राप्त होणारे व संबंधित जिल्ह्यातून बाहेर जाणा-या उत्पन्नाचे मोजमाप करणे शक्य नसल्याने, सदर पध्दतीचा वापर करता येत नाही. त्यामुळे उत्पन्न स्रोत पध्दती ( Income originating approach ) या संकल्पनेचा अवलंब करून जिल्हा स्तरावरील उत्पन्नाचे अंदाज तयार करण्यात आलेले आहेत.

जिल्हा उत्पन्नाचे अंदाज तयार करण्याकरीता लागणारी मुलभूत माहिती अजूनही समाधानकारकरीत्या उपलब्ध नाही. प्राथमिक क्षेत्राकरीता बहुतांश आकडेवारी उपलब्ध आहे. तथापि ज्या क्षेत्राकरीता आकडेवारी अतिशय अल्पशा प्रमाणात उपलब्ध आहे. ज्या क्षेत्राकरीता जिल्हा स्तरावरील आकडेवारी उपलब्ध नाही. त्या क्षेत्राकरीता जिल्हावार अनुरूप असे निर्वेशांक वापरून त्या आधारे राज्य स्तरावरील उत्पन्नाची जिल्ह्यामध्ये विभागणी करण्यात आलेली आहे.

आकडेवारी उपलब्धतेचा अभाव, अनुरूप निर्वेशांकांचा वापर तसेच पध्दतीमधील अंगभूत उणीवा या सर्वांमुळे जिल्हा उत्पन्नाचे अंदाज बांधण्यामध्ये मर्यादा येत असल्याने हे अंदाज बरोबर मानाने जिल्ह्यातील उत्पन्नाची पातळी आजमावण्याकरीता वापरावेत. या प्रकाशनात प्रकाशित केलेले जिल्हा उत्पन्नाचे अंदाज वापरतांना वरील मर्यादा लक्षात घ्याव्यात अशा सूचना आहेत.

**8] पर्जन्यमान :-** जिल्ह्यात नैऋत्य मोसमी वा-यांपासून साधारणतः जून ते ऑक्टोबर महिन्यात पाऊस पडतो. 2005 या वर्षी जूनच्या पहिल्या सप्ताहाच्या सुमारास पाऊस सुरु झाला. प्रत्येक तालुक्याच्या ठिकाणी एक त्याशिवाय माथेरान येथे एक अशी एकूण 16 पर्जन्यमापन केंद्रे आहेत. 2005 या वर्षात जिल्ह्यात सरासरी पर्जन्यमान 3913 मि.मी.इतके आहे. साधारणपणे किना-यालगत पावसाचे प्रमाण कमी असल्याचे दिसून येते. 2005 या वर्षात सर्वात जास्त पाऊस [6436 मि.मी. ] माथेरान येथे तर सर्वात कमी पाऊस [2229 मि.मी. ] उरण येथे पडला..

**9] हवामान :-** जिल्ह्यातील हवामान दमट (आद्र) आहे. जिल्हा समुद्र किनाऱ्यालगत असल्याने विवसाचा,रात्रीचा त्याचप्रमाणे विभिन्न ऋतूतील उष्णता मानात विशेष बदल होत नाही. उन्हाळ्यात आद्रता जास्त आहे.

**10] शेती :-** या पुस्तिकेत 1999-2000 या संवत्सर्ष वर्षाची शेतीविषयक आकडेवारी देण्यात आली आहे.त्यानुसार जिल्ह्याचे एकूण भौगोलिक क्षेत्र 686892 हेक्टर असून त्यापैकी 148694 हे. जंगलव्याप्त, 155976 हे. शेतीला उपलब्ध नसलेले क्षेत्र, 56406हे. पडीक जमीनीव्यतिरिक्त लागवड न केलेले इतर क्षेत्र 55303 हे. पडीक क्षेत्र, व 201527 हे. निव्वळ कसलेले क्षेत्र आहे. लागवडीखालील एकूणक्षेत्र 231857 हे. असून दुबार पिकाखाली आणले गेलेले क्षेत्र 30330 हे. आहे.

**11] निरनिराळ्या पिकांखालील क्षेत्र :-** जिल्ह्यात मुख्य खरीप पिक भात [तांदुळ ] आहे.

त्याबरोबरच नाचणी व वरी ही पिके खरीप हंगामात घेतली जातात. उन्हाळ्यात सिंचनक्षेत्रात भात आणि काही ठिकाणी कडधान्ये व भाजीपाल्याची पिके घेतली जातात. नारळ व सुपारी यासारख्या कठीण कवचाच्या फळांचे उत्पादन थोड्या फार प्रमाणात घेतले जाते. जिल्ह्याची

विशेष भौगोलिक परिस्थिती व त्यामुळे अल्प प्रमाणात उत्पन्न होणा-या सिंचनाच्या सोयी, तसेच विशिष्ट हवामान यामुळे रबीचा हंगाम जाणवण्याइतका महत्वाचा नसतो. जिल्ह्यात 1999-2000 वर्षात भात [ तांदूळ ] या पिकाखाली 139935 हे क्षेत्र होते. तर वरी या पिकाखालील क्षेत्र 6110 हे होते. 12250 हे क्षेत्रात नाचणीचे पिक घेतले होते. याशिवाय हरभरा , तूर इत्यादी कडधान्य पिकाखालील एकूण क्षेत्र 9485 हे इतके होते. खालील तक्त्यात प्रमुख भात पिकाखालील क्षेत्र कमी होत असल्याचे दिसून येते. जिल्ह्यात होणाऱ्या औद्योगिक प्रगतीचा हा परिणाम असावा.

12) प्रमुख पिकांचे दर हेक्टरी व एकूण उत्पादन - 2005-06 वर्षात तांदळाचे उत्पादन 272900 टन झाले आहे. नाचणीचे उत्पादन 7700 टन झाले आहे. तांदळाचे दर हेक्टरी व एकूण उत्पादन अनुक्रमे 2255 किलो व 272900 टन होते कडधान्ये व नाचणीचे दर हेक्टरी उत्पादन अनुक्रमे 2823 किलो व 769 किलो होते. व एकूण उत्पादन अनुक्रमे 2700 व 7700 टन इतके होते.

भात पिकाखालील एकूण क्षेत्रात व उत्पादनात घट होत असल्याचे दिसून येते.

पिक	2002-03 उत्पादन		2003-04 उत्पादन		2005-06 उत्पादन	
	हेक्टरी (किलो)	एकूण (टन)	हेक्टरी (किलो)	एकूण (टन)	हेक्टरी (किलो)	एकूण (टन)
भात	2836	353600	2235	297200	2255	272900

13] ओलिताखालील क्षेत्र :- 1999-2000 वर्षी ओलिताखालील एकूण क्षेत्र लागवडीखालील एकूण क्षेत्राशी 5.76 टक्के इतके होते. निव्वळ सिंचन क्षेत्रापैकी 61.97 टक्के सिंचन क्षेत्र पृष्ठभागीय ओलिताच्या साधनानी तर उरलेले 38.03 टक्के क्षेत्र विहिरीच्या सहाय्याने मिजवलेले होते.

1999-2000 मध्ये ओलिताखालील एकूण 13353 हेक्टर क्षेत्रापैकी 6549 हे क्षेत्र भाताच्या पिकाखाली होते. कडधान्य पिकाखाली 928 हे क्षेत्र होते. फळे व भाजीपाला या पिकाखाली 3155 हे टक्के क्षेत्र होते. तर नारळ 1193 हे. व भुईमूग या पिकाखाली 150 हे क्षेत्र होते.

14] सिंचन विहिरी आणि इतर विहिरी :- 1999-2000 वर्षात जिल्ह्यात एकूण 5222 विहिरी होत्या. त्यापैकी 455 विहिरींवर डिझेल पंप, तर 1787 विहिरींवर विजेचे पंप बसविण्यात आले होते. व 371 विहिरी दापरात नसलेल्या आहेत.

15] लघुपाटबंधा-यांची कामे :- 31 मार्च 2005 पर्यंत जिल्ह्यात, जिल्हा परिषद आणि राज्य शासन क्षेत्रात एकूण 103 लघुपाटबंधा-यांची कामे पूर्ण करण्यात आली. एकूण 9728 हेक्टर्स लाभक्षेत्र असणा-या लघुपाटबंधारे योजनेमुळे 5326 हेक्टर्स निव्वळ क्षेत्र पाण्याखाली आणले गेले. त्यापैकी सर्वात जास्त निव्वळ क्षेत्र 2392 हेक्टर्स कर्जत तालुक्यात तर त्याखालोखाल 725 हेक्टर्स क्षेत्र खालापूर तालुक्यात सिंचनाखाली आणले गेले.

16] मोठे व मध्यम पाटबंधारे प्रकल्प :- या जिल्ह्यात काळ हा मोठा तर अंबा व हेटवणे हे दोन मध्यम प्रकल्प हाती घेण्यात आले आहेत. हेटवणे या मध्यम प्रकल्पाचे काम प्रगतीपथावर आहे. 12,414 हेक्टर्स लाभक्षेत्र असलेला काळ प्रकल्प हा कोकणातील सर्वात मोठा प्रकल्प असून, सुमारे 8.30 कोटी रुपये खर्चाचा हा प्रकल्प 1978 या वर्षी पूर्ण करण्यात आला. अंबा प्रकल्प

चे लाभक्षेत्र 433 हे.असून त्याचा खर्च रु. 30 कोटी अंदाजित आहे. सध्या ओलिताखाली असलेले क्षेत्र काळ प्रकल्पाखाली 4212 हेक्टर व अंबा प्रकल्पाखाली 17.55 हेक्टर व हेटवणे प्रकल्पाखाली 500 हेक्टर आहे.

**17] वहिती खाते :-** 1997 च्या कृषि गणनेनुसार जिल्ह्यातील वहिती खातेदारांची संख्या 2,57,226 होती. त्यांनी धारण केलेले क्षेत्र 3,48,147 हेक्टर होते. धारण वहिती क्षेत्र गटानुसार खातेदारांची एकूण खात्याच्या संख्येशी टक्केवारी तसेच धारण केलेले क्षेत्र खालील तक्त्यात वाखविणेत आलेले आहे.

धारण क्षेत्र गट	खातेदारांची संख्या [जिल्ह्यातील एकूण खातेदारांच्या संख्येशी टक्केवारी]	धारण केलेले क्षेत्र [जिल्ह्यातील एकूण वहिती क्षेत्राशी टक्केवारी]
1	2	3
1) एक हेक्टर पेक्षा कमी	63.77	19.03
2) 1 ते 2 हेक्टर	18.46	19.33
3) 2 ते 5 हेक्टर	13.02	29.14
4) 5 ते 10 हेक्टर	3.62	18.19
5) 10 हेक्टर पेक्षा जास्त	1.13	14.31
एकूण	100.00	100.00

वरील तक्त्यावरून असे दिसते की, दोन हेक्टर किंवा त्याहून जास्त क्षेत्र धारण करणाऱ्या 17.77 टक्के खातेदारांकडे जिल्ह्यातील एकूण वहिती क्षेत्राच्या 61.64 टक्के वहिती क्षेत्र आहे. त्याउलट दोन हेक्टर पर्यंत क्षेत्र धारण केलेल्या खातेदारांची टक्केवारी 82.23 असून त्यांचेकडे वहिती क्षेत्राची टक्केवारी मात्र 38.36 आहे

**18] 2004-2005** या वर्षात कोणतेही गाव वुष्काळी म्हणून जाहीर करण्यात आलेले नाही. व टंचाई ग्रस्त म्हणूनही जाहीर करण्यात आलेले नाही.

**19] पशुधन :-** 1997 च्या पशु गणनेनुसार जिल्ह्यातील एकूण पशूंची संख्या 763422 आहे. त्यापैकी गाई -बैल 451692 म्हशी-रेडे 147027, मेंढ्या-शेळ्या 160231 असून इतर पशुधन 3271 आहे. गाई-बैलांपैकी फक्त 9160 गाई-बैल विदेशी संकरीत जातीची आहेत. 1997 च्या पशुगणनेप्रमाणे जिल्ह्यातील पशुधनाची घनता दर चौरस कि.मी.ला जवळपास 107 आहे. याशिवाय या पशुगणनेत 1671206 कोंबड्या आढळून आल्या.

**20] पशु वैद्यकीय सेवा :-** 2004-2005 वर्षात जिल्ह्यात एकूण 31 पशुवैद्यकीय दवाखाने, 63 पशु वैद्यकीय प्रथमोपचार केंद्रे व 94 कृत्रिम रेतन केंद्रे होती. याशिवाय 1 फिरता पशुवैद्यकीय दवाखाना आहे व सधन कुक्कुट विकास गट एक आहे.

**21] वनक्षेत्र :-** जिल्ह्यातील एकूण जंगल क्षेत्र 1747 चौ.कि.मी. असून त्यापैकी 1411 चौ.कि.मी. जंगल क्षेत्र राखीव, 172 चौ.कि.मी.जंगल क्षेत्र संरक्षित व 164 चौ.कि.मी.जंगल क्षेत्र अवर्गीकृत होते. एकूण जंगल क्षेत्रापैकी 1691 जंगल क्षेत्र वन खात्याच्या अखत्यारीत होते. तर 56 चौ.कि.मी. महसूल खात्याकडे होते.

**22] भुजल मत्स्यव्यवसाय :-** सध्या जिल्ह्यात भुजल मत्स्यव्यवसायाला महत्त्व येत असून, हा व्यवसाय लोकप्रिय होत आहे. जिल्ह्यात भुजल मत्स्यव्यवसायासाठी अनुकूल क्षेत्र 1771 हेक्टर आहे. गोडया पाण्यातील मच्छीमारीपासून 2005-2006 वर्षात 745 मे.टन उत्पादन मिळाले.

या उत्पादनापासून एकूण 144 लाख रुपये उत्पन्न मिळाले. गोडया पाण्यातील मत्स्यव्यवसाय करण्यासाठी खोपोली येथे एक मत्स्यबीज संवर्धन केंद्र कार्यरत आहे.

**23] सागरी मत्स्यव्यवसाय :-** जिल्ह्यात सुमारे 240 कि.मी. लांबीच्या समुद्रकिना-यालागत असलेल्या 104 गावांत सागरी मत्स्यव्यवसाय चालतो. समुद्रात पकडलेले मासे उतरवून घेण्यासाठी 39 केंद्रे विकसित करण्यात आली आहेत. 2004-2005 या वर्षात समुद्रात पकडण्यात आलेल्या 40255 मे. टन माशांची उत्पादकास 8797 लाख रुपये किंमत मिळाली आहे. उन्हात वाळविण्यासाठी 14502 मे. टन माशांचा उपयोग करण्यात आला. तथापि संवर्धन वर्षात खारविण्यासाठी माशांचा वापर केले गेला नाही. जिल्ह्यात शेती खालोखाल नासेमारी हा व्यवसाय असून प्रामुख्याने तो अलिबाग, उरण, मुरुड व श्रीवर्धन या समुद्रालागताच्या तालुक्यांमध्ये चालतो.

**24] कारखाने व त्यातील रोजगार :-** 2004 वर्षात जिल्ह्यातील एकूण 1161 नोंदणीकृत कारखान्यांपैकी 105 कारखाने बंद असून 1056 चालू कारखान्यांमध्ये 65745 कामगार आहेत. प्रपत्र पाठविणाऱ्या 328 कारखान्यांमध्ये 43273 कामगारांपैकी 1136 स्त्रिया आहेत.

**25] रोजगार मार्गदर्शन केंद्र :-** जिल्ह्यात दोन रोजगार मार्गदर्शन केंद्रात अलिबाग व मनवेल मिळून सन 2006 अखेर 99965 उमेदवार पदावर होते. 264 उमेदवारांना नोकरी मिळाली आहे. त्यापैकी 34 अनु.जातीचे व 230 इतर आहेत.

**26] रोजगार हमी योजना :-** 2005-2006 या संवर्धन वर्षात रोजगार हमी योजनेखाली 155 कामे सुरु करण्यात आली. त्यापैकी 147 कामे पूर्ण करणेत आली. या कामांवर 72.97 लाख रुपये खर्च करण्यात आला असून त्याव्यतिरिक्त 1.46 लाख मनुष्यदिवस इतका रोजगार गरजूंना पुरविण्यात आला.

**27] निरनिराळ्या उद्योगातील रोजगार :-** जिल्ह्यातील शासकीय, निम - शासकीय व खाजगी आस्थापनांमधून जिल्हा रोजगार व स्वयंरोजगार केंद्राव्यारे कर्मचारी संख्याविषयक माहिती गोळा करण्यात येते. 31 मार्च 2006 रोजी संपणा-या वर्षाकरीता एकूण 480 आस्थापनांकडून माहिती मिळविण्यात आली होती. या सर्व आस्थापनांत 74769 कर्मचारी काम करीत होते. त्यापैकी 37903 कर्मचारी खाजगी क्षेत्रात, 9286 कर्मचारी शासकीय क्षेत्रात तर उरलेले 27580 कर्मचारी निम-शासकीय क्षेत्रात काम करीत होते.

**28] विद्युत उपलब्धता व वापर:-** 31 मार्च 2005 अखेर जिल्ह्यातील 1859 गावे व गणना 26 शहरांचे विद्युतीकरण पूर्ण झाले आहे. 2004-2005 पर्यंत जिल्ह्यात एकूण 4.64 लाख कनेक्शन दिली गेली आहेत. तसेच दिजेचा वापर 153930 हजार किलो वॅट तास झाला आहे.

**29] आर्थिक गणना :-** 1998 साली घेण्यात आलेल्या आर्थिक गणनेनुसार जिल्ह्यात एकूण 57,213 कृषि आस्थापना व बिगर कृषि आस्थापना समुह होते. या एकूण उद्योग समुहांपैकी 1.19 टक्के सहकारी क्षेत्रात, 10.09 टक्के सार्वजनिक क्षेत्रात तर उरलेले 88.72 टक्के उद्योग खाजगी क्षेत्रात होते. एकूण आस्थापना व स्वकार्यरत उद्योग समुहांपैकी 36.40 टक्के नागरी भागात तर उरलेले 63.60 टक्के ग्रामीण भागात होते. एकूण सर्व आस्थापनांमध्ये मिळून 2,17,188 कामगार काम करीत होते. त्यापैकी 68.72 टक्के पगारी कामगार होते.

प्रमुख उद्योग गटानुसार बिगर कृषि आस्थापनेतील 1998 च्या आर्थिक गणनेतील 2,17,188 कामगारांपैकी उत्पादन व दुरुस्ती सेवांमध्ये 32.80 टक्के कामगार होते. याशिवाय घाऊक व किरकोळ व्यापारात 18.71 टक्के कामगार होते.



**30] सहकार :-** 31 मार्च 2005 अखेर संपलेल्या सहकार वर्षात गत वर्षाच्या तुलनेत 141 संस्थांची वाढ होऊन त्या 3131 झाल्या आहेत.

मार्च 2005 अखेर विंगर कृषि पंत संस्था 527 असून समासव 387736 इतके आहेत त्यांचे भागभांडवल 257.16 कोटी तर निधी, डेवी, खेळते भांडवल अनुक्रमे 10344 लाख, 10246 लाख 97735 लाख व 143705 लाख इतके झाले आहे.

जिल्ह्यातील कार्यान्वित असलेल्या प्राथमिक कृषि सहकारी संस्थांची संख्या 155 इतकी आहे. समासव संख्येत वाढ होऊन ती 161466 इतकी झाली आहे. भाग भांडवल 2.33 कोटी रुपये असून खेळते भांडवल 961 कोटी रुपये आहे तर कर्ज घेणा-या ऋणकोट्या संख्या 19156 झाली आहे. सर्व मुबतीची मिळून येणे कर्ज असलेल्या कर्जाची रक्कम 6.19 कोटी रुपये आहे. रक्कम येणे असलेल्या समासदांची संख्या 28599 आहे. तीन वर्षांपेक्षा अधिक कालावधीची थकबाकी असणा-या थकबाकीदारांची संख्या 12268 आहे. तर तीन वर्षांपेक्षा कमी वर्ष थकबाकी असणा-या थकबाकीदारांची संख्या 8750 झालेली आहे.

**31] सार्वजनिक आरोग्य :-** 2005-06 साली जिल्ह्यात सार्वजनिक व शासन सहाय्यीत संस्थांमार्फत चालविलेली 16 रुग्णालये, 18 दवाखाने, 12 प्रसूतीगृहे होती. प्राथमिक आरोग्य केंद्रे 52 इतकी होती. या सर्व वैद्यकीय सुविधांमध्ये 204 डॉक्टर्स व 652 परिचारीका कार्यरत होत्या आणि 932 खाटांची सोय उपलब्ध होती. यावर्षी 37200 आंतररुग्ण व 910400 बाह्य रुग्णांवर उपचार करण्यात आले.

जिल्ह्यात 2003 मध्ये नोंदविण्यात आलेल्या 42879 जन्मांपैकी 492 बालमृत्यू झाल्याची नोंद करण्यात आली असून त्याची टक्केवारी 1.15 इतकी आहे. मागील वर्षी बालमृत्यूंची हीच आकडेवारी 1.74 टक्के होती.

2003 साली जिल्ह्यात एकूण 14206 मृत्यूंची नोंद झाली. त्यापैकी 1.81 टक्के मृत्यू श्वय रोगामुळे, 5.74 टक्के मृत्यू हृदय रोगामुळे, 1.27 टक्के मृत्यू कर्करोगामुळे व 3.94 टक्के मृत्यू अपघातामुळे झाल्याची नोंद करण्यात आली. 0.45 टक्के मृत्यू श्वसनक्रिये संबंधीचे रोगामुळे झाले. मागील वर्षाशी तुलना करता हृदय विकार, कर्करोग यामुळे झालेल्या मृत्यूंच्या प्रमाणात वाढ झाल्याचे दिसून येते. इतर कारणामुळे [ज्यात मृत्यूचे कारण निश्चित माहित नसलेल्या मृत्यूंचा समावेश असलेल्या] 85.12 टक्के मृत्यू झाल्याची नोंद करण्यात आली आहे.

मार्च 2005 अखेर ग्रामीण भागात जननक्षम जोडप्यांची संख्या 300955 व नागरी भागात 74959 इतकी होती. लुप रध्वतीचा वापर करणा-यांची संख्या ग्रामीण भागात 8125 तर नागरी भागात 1149 इतकी होती.

**32] शिक्षण :-** 2001 च्या जनगणनेच्या आकडेवारीनुसार जिल्ह्याची साक्षरतेची टक्केवारी 77.03 टक्के असून पुरुषांपैकी 86.15 टक्के पुरुष साक्षर तर एकूण स्त्रीयांपैकी 67.75 टक्के स्त्रीया साक्षर आहेत. ग्रामीण व नागरी भागात साक्षरतेचे प्रमाण अनुक्रमे 73.78 टक्के व 87.06 टक्के दिसून येते. निरनिराळ्या तालुक्यातील साक्षरतेच्या टक्केवारीचा आढावा घेतल्यास उरण तालुक्यात ती सर्वात जास्त [82.89 %] तर सुधागड तालुक्यात ती सर्वात कमी [65.59 %] आढळून येते.

2005-06 साली जिल्ह्यात एकूण 3245 शैक्षणिक संस्था शिक्षणाचे कार्य करीत आहेत. यामध्ये तांत्रिक व व्यवसाय शिक्षण देणा-या व सामान्य शिक्षणाची महाविद्यालये या संस्थांचा समावेश नाही. एकूण शैक्षणिक संस्थांपैकी प्राथमिक शाळा, 82.93 टक्के माध्यमिक

शाळा 13.28 टक्के होत्या. उच्च माध्यमिक शाळा 2.74 टक्के होत्या. व महाविद्यालये 1.05 टक्के होती. या सर्व संस्थानध्ये शिक्षकांची एकूण संख्या 16304 होती. त्यापैकी 5351 शिक्षिका होत्या.

जिल्ह्यातील प्राथमिक व माध्यमिक संस्थेत शिक्षण घेणा-या विद्यार्थ्यांची एकूण संख्या 510589 होती. त्यापैकी 44.93 टक्के म्हणजेच 229399 मुली होत्या. तसेच त्यापैकी संख्येच्या 18.85 टक्के विद्यार्थी अनुसूचित जाती व जमातीचे होते. त्यापैकी 7.19 टक्के मुली होत्या.

**33] क्रिडा :-** 31 मार्च 2006 अखेर पनवेल येथे एकमेव शारिरीक शिक्षणाचे महाविद्यालय आहे. क्रिडांगणे 43 व व्यायामशाळांची संख्या 42 आहेत. 5 खेळाची स्टेडियम आहेत. अधिकृत जलतरण तलाव संख्या 4 इतकी आहे. जिल्ह्यातून एकूण 13 खेळाडूंची राज्य पातळीवर निवड झाली असून क्रिडा शिष्यवृत्ती धारक 13 आहेत.

**34] वाहतूक व दळणवळण :-** 31 मार्च 2003 अखेर जिल्ह्यात एकूण 298.53 कि.मी. लांबीचे रेल्वेमार्ग होते. जिल्ह्यातील सात तालुक्यांतून होणा-या प्रवासी रेल्वे वाहतुकीसाठी 24 स्थानकांचा वापर केला जात आहे.

31 मार्च 2006 अखेर जिल्ह्यातील रस्त्यांची एकूण लांबी 5118.62 कि.मी. आहे. त्यापैकी नगरपालिका हद्दीतील रस्त्यांची लांबी 291.50 कि.मी. आहे. सार्वजनिक बांधकाम विभागाचे 1809.55 कि.मी. व जिल्हा परिषदेचे 3017.57 कि.मी. लांबीचे रस्ते आहेत.

जिल्ह्यामध्ये मार्च 2006 अखेर नोंदविलेली मोटार वाहने 280581 इतकी होती. यात प्रामुख्याने 148792 मोटार सायकली व स्कूटर्स, 84001 मोटारी जिप्स, चारचाकी वाहने स्वयंचलित रिक्शा, 4091 खाजगी मालमोटार वाहने 21141 होती. उर्वरीत वाहने 22556 होती.

महाराष्ट्र राज्य मार्ग परिवहन महामंडळाच्या मार्फत 2005-2006 या वर्षी जिल्ह्यात 797 मार्गांवर एस.टी. महामंडळाच्या 118.82 कोटी उत्पन्न मिळाले. वर विवही वर प्रवाश्यांमार्गे मिळालेल्या सारासरी उत्पन्नाचे प्रमाण 10.57 रुपये इतके आहे. गत वर्षाच्या तुलनेत ते 1.50 रुपयांनी जास्त आहे.

2005-2006 वर्षात जिल्ह्यात एकूण 439 पोस्ट कार्यालये कार्यरत होती. त्यापैकी 50 कार्यालयात तारेची सुविधा उपलब्ध आहे. एकूण 1,851 पत्रपेठ्या होत्या. नियमित आस्थापनेवर काम करणारे 144 पोष्टमन होते. जिल्ह्यातील वैयक्तिक दुरध्वनीची संख्या 128696 इतकी असून सार्वजनिक दुरध्वनी केंद्रे 9043 आहेत.

**35] स्थानिक स्वराज्य संस्था :-** 2005-2006 वर्षात जिल्ह्यातील स्थानिक स्वराज्य संस्थांपैकी ग्रामपंचायतींचे उत्पन्न 53.95 कोटी रुपये तर खर्च 43.57 कोटी रुपये होता. जिल्ह्यातील 11 नगरपालिकांचे एकत्रित उत्पन्न 117.49 कोटी रुपये तर खर्च 95.58 कोटी रुपये होता. जिल्हा परिषदेचे उत्पन्न व खर्च अनुक्रमे 459.37 कोटी व 430.07 कोटी रुपये होता.

**36] योजना :-** जिल्ह्यातील विविध विकास शिर्षाखाली 2005-2006 या वर्षात झालेला एकूण खर्च 7226.32 लाख रुपये इतका आहे. विविध विकास शिर्षांवर झालेला खर्च पाहिला असता खालील तक्त्यात दाखविल्याप्रमाणे सर्वात जास्त खर्च 61.69 टक्के वाहतूक व दळणवळण या शिर्षांवर झालेला आहे. तर त्या खालोखाल 14.53 टक्के ग्रामिण विकास या शिर्षांवर झालेला आहे. सर्वात कमी खर्च 0.27 टक्के उद्योग व खाणकाम या शिर्षांवर झालेला आहे. तर सामान्य आर्थिक सेवांवर खर्च झालेला नाही.

अ.क्र.	विकास शिर्ष	योजनांतर्गत एकूण खर्च [ लाख रुपये ]	एकूण खर्चाशी टक्केदारी
1	कृषि व संलग्न सेवा	285.84	3.95
2	ग्रामीण विकास	1050.61	14.53
3	पाटबंधारे व पूर नियंत्रण	436.87	6.05
4	विद्युत विकास	165.90	2.30
5	उद्योग व खाणकाम	19.63	0.27
6	वाहतूक व दळणवळण	4457.99	61.69
7	सामान्य आर्थिक सेवा	-	-
8	सामाजिक व सामुहिक सेवा	809.78	11.21
	एकूण	7226.32	100.00

**37] पिण्याच्या पाण्याच्या सोयी व टंचाई संबंधी केलेल्या उपाय योजना :-** 2001च्या गणनेनुसार या जिल्ह्यात एकूण वस्ती असलेली 1859 गावे आहेत. तसेच वाड्या व वस्त्यांची संख्या 2,390 इतकी आहे. 2005-2006 या वर्षी त्यापैकी 1321 गावांना व 1805 वाड्या / वस्त्यांना बाराही महिने पुरेसे पाणी उपलब्ध होते. पिण्याच्या पाण्याची टंचाई असलेल्या 51 गावांतील 85 गावांना 85 टँकर्सने पाणी पुरवठा करण्यात आला. 51 वैलगाड्यांनी उगावतील व 10 वाड्यावस्त्यांना तसेच इतर साधनाने एका वाडीला पाणी पुरवठा करण्यात आला.

**38] दुग्ध सहकारी संस्था:-** रायगड जिल्ह्यात 2005-2006 या वर्षात एकूण 117 दुग्ध सहकारी संस्था होत्या. सभासद संख्या 10289 इतकी आहे. 2005-2006 वर्षात 792 हजार लिटर दुग्ध गोळा करण्यात आले. वररोज सरासरी 2100 लिटर दुग्ध गोळा होत होते. जिल्ह्यात एकूण 2 [ खोपोली व महाड ] शासकीय दुग्ध योजना असून त्यांची क्षमता 40000 लिटर इतकी आहे.

**39] किंमती व निर्देशांक :-** 2005-2006 साली चांगल्या प्रतीच्या [ कोलम उत्तम ] भाताची सरासरी किंमत 608 रुपये होती. वरीचा सरासरी दर 786 रुपये तर नाचणीचा सरासरी दर प्रती क्विंटल रुपये 591 इतका होता.

**40] प्रशासन व न्याय व्यवस्था :-** 2005-2006 साली रायगड जिल्ह्याची व नवी मुंबईतील रायगड जिल्ह्याकरिता धरून एकूण पोलीस दलाची संख्या 2425 होती त्यापैकी 1447 पोलीस शिपाई , 765 हवालदार / जमादार व 213 त्यावरील हुद्याचे अधिकारी होते. 2005-2006 वर्षात जिल्ह्यातील पोलीस दलावर एकूण 2994.84 लाख रुपये इतका खर्च झाला. जिल्ह्यात 29 पोलीस ठाणी, 24 आऊट पोस्ट ठाणी, 7 पोलीस चौक्या तर 26 लोकअप्स होते.

2005-2006 या वर्षात जिल्ह्यात नोंदविण्यात आलेल्या विवानी व फौजदारी न्यायालयीन एकूण 37390 प्रकरणांपैकी 24702 मुळ नियमित व 2678 मूळ सकिर्ण तसेच 7783 अपिलातील नियमित व 2227 सकिर्ण प्रकरणे आहेत.

**41] बँका आणि विमा :-** जिल्ह्यात मार्च 2006 अखेर 25 वर्गीकृत बँकांची 209 शाखा कार्यालये कार्यरत होती. जिल्ह्यातील एकूण 109 गावे व शहरे यांना बँकांची सोय उपलब्ध आहे. मार्च 2006 अखेर वर्गीकृत बँकांच्या ठेवीची रक्कम 3733.71 कोटी रुपये होती

2005-2006 या वर्षात जिल्ह्यातील आयुर्विमा महामंडळाच्या 5 शाखांनी मिळून उतरविलेल्या विमा पत्रांची संख्या 63041 इतकी आहे. उतरविलेल्या विमा पत्रांची रक्कम 697.78 कोटी रुपये झाली आहे.

**42 | संकीर्ण :-** 2005-2006 या वर्षात कायम स्वरूपाची 15 चित्रपटगृहे होती. कायम स्वरूपाच्या चित्रपट गृहांची आसन क्षमता 6718 आहे. शासन मान्य व्हीडीओ केंद्रांची संख्या 23 व त्यांची आसन क्षमता 1,037 आहे. रायगड जिल्ह्यात केबल चालकांची संख्या 562 असून केबल जोडण्यांची संख्या 83989 इतकी आहे. शासनाने केबलवर करमणूक कर आकारला असल्याने त्यापासून शासनाच्या उत्पन्नात वाढ झाली आहे. या सर्व चित्रपट गृहे, व्हीडीओ केंद्रे व केबल चालकांकडून वसूल केलेल्या करमणूक कराच्या रकमेसह एकूण 1.66 कोटी रुपये करमणूक कर वसूल करण्यात आला होता.

**43| अल्प बचत :-** 2005-2006 या वर्षामध्ये 46330.23 लाख रुपये ढोबळ गुंतवणूक करण्यात आली. व रुपये 22951.59 लाख निव्वळ गुंतवणूक करण्यात आली.

**44|जमीन महसूल:-** 2005-2006 या वर्षात जिल्ह्यातील एकूण 2,39,521 जमीन महसूल भरण्यास पात्र असलेल्या खातेदारांकडून 6568 हजार रुपये जमीन महसूल वसूल करण्यात आला. यात जिल्हा परिषद, पंचायत समिती उपकर रूपाने गोळा करण्यात आलेल्या रकमेचा समावेश नाही. संवर्धन वर्षात वसूली पात्र जमीनीदरील 100 टक्के जमीन महसूल गोळा केला आहे.

**45| इतर संकीर्ण :-** 31 मार्च 2006 अखेर जिल्ह्यात एकूण 17 मुद्रणालये आहेत. जिल्ह्यात 6 दैनिके 21 साप्ताहिके 2 पाक्षिके व 1 मासिक मराठी भाषेत छापून प्रकाशित होत होते.

गत वर्षाच्या तुलनेत जिल्ह्यातील स्वस्त धान्य दुकानांच्या संख्येत 31 ने वाढ होऊन ती 1107 इतकी झाली आहे. या सर्व स्वरत धान्य दुकानांतून संवर्धन वर्षात 30349 टन तांबूळ 28619 टन गहू वितरीत करण्यात आले.

2004 मधील लोकसभा निवडणूकीत महाड व पोलादपूर हे तालुके दगळून इतर सर्व तालुक्यांचा समावेश असलेल्या कुलाबा लोकसभा मतदार संघातील 1249737 मतदारांपैकी 83.39 टक्के मतदारांनी मतदानाचा हक्क बजावला. त्यापैकी 24.98 टक्के मते मिळवून भारतीय राष्ट्रीय काँग्रेस पक्षाने ही जागा जिंकली आहे. सन 2004 मध्ये झालेल्या विधान सभा निवडणूकीत मतदार संघ जिहाय खालीलप्रमाणे उमेदवार निवडून आले आहेत.

अ.क्र.	मतदार संघ	एकूण मतदार	मतदान मतदार केलेले	निवडून आलेल्या उमेदवारांचा पक्ष	मिळालेली मते (टक्के)
1	2	3	4	5	6
1	महाड	154859	118401	राष्ट्रवादी काँग्रेस	48.12
2	श्रीवर्धन	174926	123262	शिधलेना	43.00
3	नाणगाव	180438	124826	राष्ट्रवादी काँग्रेस	55.97
4	पेण	202522	146650	भारतीय राष्ट्रीय काँग्रेस	38.75
5	अलिबाग	211926	151551	भारतीय राष्ट्रीय काँग्रेस	43.44
6	पनवेल	301880	196400	शेतकरी कामगार पक्ष	47.64
7	खालापूर	232663	161367	शिधलेना	32.00

31 मार्च 2005 अखेर रायगड जिल्ह्यात जिल्हा परिषद व राज्य शासनाची मिळून 37 विश्राम गृहे आहेत व त्यामध्ये 119 कक्ष आहेत.

46] धार्मिक व ऐतिहासिक प्रेक्षणीय स्थळे :- या जिल्ह्यातील उज्वल ऐतिहासिक स्फुर्तीस्थानाप्रमाणे सांस्कृतिक चळवळीची केंद्रे व पर्यटन स्थळे आजही लक्ष वेधून घेतात. पुर्वेकडे सह्याद्री डोंगरांची अभेद्य व अजिंक्य अशी तटबंदी, तर पश्चिमेला अथांग सागर आहे. तसेच मराठी आरमार प्रमुख सरखेल कान्होजी आंग्रे यांची ही कर्मभूमी आहे. शिलाहार राजाची प्राचिन राजधानी चंपावती नगरी ही याच जिल्ह्यातील चौल तालुका अलिबाग या नावाने प्रसिध्द आहे. जिल्ह्यातील खांदेरी, उंदेरी व घारापुरी बेटे पुरातन आहेत. रायगड, अवचितगड, सरसगड, कर्नाळ, द्रोणागिरी हे इतिहास प्रसिध्द किल्ले व मुरुड-जंजीरा आणि कुलाबा हे जलदुर्ग महाराष्ट्राच्या शौर्याची साक्ष देत आहेत. अष्ट विनायकांपैकी पालीचा श्री बल्लाळेश्वर, महाडचा वरव विनायक आणि वक्षिण काशी म्हणून प्रसिध्द पावलेले श्री क्षेत्र हरी हरेश्वर, हजारो भाविकांचे श्रध्दा स्थान असलेले कनकेश्वर व नागेश्वर ही या जिल्ह्यातील तिर्थक्षेत्रे आहेत. श्री समर्थानी दासबोध ग्रंथ सांगितला तो याच जिल्ह्यातील शिवथर घळीच्या डोंगर कपारीत बसून. प्राचिन भारतीय शिल्प कलेच्या या जिल्ह्यातील कलाकृती, कलावंतांना आजही आकर्षून घेत आहेत. घारापुरी लेणी, महाड तालुक्यातील पाले येथील बौध्दलेणी, सुधागड तालुक्यातील वाणळे लेणी, शिल्प कलेची महती सांगतात. पेणच्या सुबक व सुंदर गणेश मुर्तीनी जिल्ह्याच्या नावलौकीकात भर घातली आहे. महाड तालुक्यातील सव आणि सुधागड तालुक्यातील उन्हेरे येथील गरम पाण्याचे झरे भाविकांचे श्रध्दास्थाने आहेत. थंड हवेचे ठिकाण माथेरान तर जग प्रसिध्द आहे. किहिमचा निसर्गरम्य समुद्र किनारा पर्यटकाना आकर्षित करीत आहे.

1904 साली स्थापन झालेली हवामानाचा वेध घेणारी जगातील वुस-या क्रमांकाची वेधशाळा अलिबाग येथे आहे. ही वेधशाळा म्हणजेच जिल्ह्याचे प्राचिन वैभव आहे.



जिल्हा सामाजिक व आर्थिक समालोचन सन 2005-06

दृष्टिक्षेपात

जिल्हा - रायगड

अ.क्र.	बाब	परिमाण	जिल्हा	महाराष्ट्र
1	2	3	4	5
एक	प्राकृतिक रचना			
1	भौगोलिक स्थान			
	1.1 उत्तर अक्षांश	अंश	17.51 ते 19.80	16.4-22.1
	1.2 पूर्व रेखांश	अंश	72.51 ते 73.40	72.6-80.9
	1.3 क्षेत्रफळ	000चौ.कि.मी.	7	308
2	प्रशासकीय रचना			
	2.1 तालुके	संख्या	15	353
	2.2 शहरे	संख्या	# 26	378 #
	2.3 एकूण गावे	संख्या	1919	43711
	2.4 पैकी निर्जन गावे	संख्या	60	2616
दोन	स्थानिक स्वराज्य संस्था			
1	महानगरपालिका	संख्या	0	22
2	नगरपरिषदा	संख्या	11	222
3	कटकमंडळे	संख्या	0	7
4	पंचायत समित्या	संख्या	15	350
5	ग्रामपंचायती	संख्या	818	27920
तीन	लोकसंख्या (2001)			
1	ग्रामीण	हजार	1673	55778
2	नागरी	हजार	535	41101
3	एकूण	हजार	2208	96879
4	पुरुष	हजार	1118	50401
5	स्त्रिया	हजार	1090	46478
6	स्त्रिया प्रति हजार पुरुष	संख्या	980	922
7	अनुसूचित जातीची लोकसंख्या	हजार	54	9882
	7.1 एकूण लोकसंख्येशी प्रमाण	टक्के	2.43	10.2
8	अनुसूचित जमातीची लोकसंख्या	हजार	269	8577
	8.1 एकूण लोकसंख्येशी प्रमाण	टक्के	12.19	8.85
9	घनता (लोकसंख्या प्रति चौ.कि.मी.)	संख्या	309	315

# गणना शहर

जिल्हा सामाजिक व आर्थिक समालोचन सन 2005-06

दृष्टिक्षेपात

जिल्हा - रायगड

अ.क्र.	बाब	परिमाण	जिल्हा	महाराष्ट्र
1	2	3	4	5
10	साक्षरतेचे प्रमाण			
	10.1 ग्रामीण	टक्के	73.78	70.4
	10.2 नागरी	टक्के	87.06	85.5
	10.3 एकूण	टक्के	77.03	76.9
	10.4 पुरुष	टक्के	86.15	86.0
	10.5 स्त्रिया	टक्के	67.75	67.0
	10.6 साक्षरतेमध्ये जिल्हयाचा राज्यात क्रमांक	क्रम संख्या	उ.ना.	दुसरा
11	दारिद्र्य रेषेखालील ग्रामीण कुटुंबे (1998)	लाख	0.98	3.80
चार	जिल्हा उत्पन्न अंदाज			
1	चालू किमतीनुसार (1993-94 च्या मालिकेप्रमाणे)			
	1.1 एकूण उत्पन्न (स्थूल)	कोटी रु.	9040	* 371878
	1.2 दरडोई उत्पन्न (स्थूल)	रुपये	39484	36423
	1.3 एकूण उत्पन्न (निव्वळ)	कोटी रु.	7600	328451
	1.4 दरडोई उत्पन्न (निव्वळ)	रुपये	33196	32170
2	स्थिर किमतीनुसार (1993-94)			
	2.1 एकूण उत्पन्न (स्थूल)	कोटी रु.	5086	208253
	2.2 दरडोई उत्पन्न (स्थूल)	रुपये	22216	20397
	2.3 एकूण उत्पन्न (निव्वळ)	कोटी रु.	4205	182389
	2.4 दरडोई उत्पन्न (निव्वळ)	रुपये	18367	17864
पाच	कृषि (2003-04 अस्थायी)			
1	भौगोलिक क्षेत्र	हजार हेक्टर	687	30758
2	जंगलव्याप्त क्षेत्र	हजार हेक्टर	149	5214
3	जंगलव्याप्त क्षेत्राचे भौगोलिक क्षेत्राशी प्रमाण	टक्के	21.69	16.95
4	शेतीला उपलब्ध नसलेली जमीन			
	4.1 बिगर- शेती वापराखालील	हजार हेक्टर	52	1390
	4.2 पडीत आणि लागवाडीलायक नसलेली	हजार हेक्टर	104	1725
	4.3 एकूण (4.1 + 4.2)	हजार हेक्टर	156	3115
	* प्रारंभिक अंदाज			

जिल्हा सामाजिक व आर्थिक समालोचन सन 2005-06

दृष्टिक्षेपात

जिल्हा - रायगड

अ.क्र.	बाब	परिमाण	जिल्हा	महाराष्ट्र
1	2	3	4	5
5	पडीत जमिनीव्यतिरिक्त लागवड न केलेली इतर जमीन			
	5.1 कायम गुरचरण व इतर	हजार हेक्टर	37	1249
	5.2 झाडे-झुडपांखालील	हजार हेक्टर	31	251
	5.3 लागवडीलायक परंतु पडीत	हजार हेक्टर	56	917
6	पडीत जमीन			
	6.1 चालू पड	हजार हेक्टर	35	1364
	6.2 इतर पड	हजार हेक्टर	20	1216
7	पिकाखालील क्षेत्र			
	7.1 पिकाखालील निव्वळ क्षेत्र	हजार हेक्टर	202	17432
	7.2 दुसोटा क्षेत्र	हजार हेक्टर	30	4758
	7.3 एकूण पिकाखालील क्षेत्र	हजार हेक्टर	232	22190
8	ओलिता खालील क्षेत्र (2003-04)			
	8.1 निव्वळ ओलित क्षेत्र	हजार हेक्टर	11	2944
	8.2 एकूण ओलित क्षेत्र	हजार हेक्टर	13	3636
9	महत्वाच्या पिकाखालील क्षेत्र			
	9.1 तृणधान्ये	हजार हेक्टर	159	9217
	9.2 कडधान्ये	हजार हेक्टर	9	3384
	9.3 तेलबिया	हजार हेक्टर	4	3028*
	9.4 ऊस	हजार हेक्टर	0	N.A.
	9.5 कापूस	हजार हेक्टर	0	2840
10	पर्जन्य (सरासरी)	मि.मी.	3913	N.A.
11	जमीन वहीती धारण संख्या (1995-96)			
	11.1 क्षेत्र 2 हेक्टरपेक्षा कमी	हजार	212	66925
	11.2 क्षेत्र 2 ते 10 हेक्टर	हजार	43	113083
	11.3 क्षेत्र 10 हेक्टरपेक्षा जास्त	हजार	3	18788
सहा	जलसिंचन पूर्ण झालेले पाटबंधारे प्रकल्प व त्यांखालील लाभक्षेत्र			
1	मोटे पाटबंधारे प्रकल्प	संख्या	1	32
	1.1 स्थापक्षेत्र (निमित्त सिंचन क्षमता 30-6-2005 पर्यंत)	हजार हेक्टर	12	2327
2	मध्यम पाटबंधारे प्रकल्प	संख्या	2	178
	* अंदाजित			



जिल्हा सामाजिक व आर्थिक समालोचन सन 2005-06

दृष्टिक्षेपांत जिल्हा - रायगड

अ.क्र.	बाब	परिमाण	जिल्हा	महाराष्ट्र
	2.1 लाभक्षेत्र (निमित्त सिंचन क्षमता)	हजार हेक्टर	13	692
	3.1 लाभक्षेत्र	हजार हेक्टर	8	984
4	सिंचन विहिरीखाली भिजणारे क्षेत्र	हजार हेक्टर	4	597 **
<b>सात पशुसंवर्धन (पशुगणना -1997)</b>				
1	एकूण पशुधन (2003)*	हजार	763	36,775
2	गो जातीय	हजार	452	16,303
3	महिषवर्गीय	हजार	147	6,145
4	मेंढ्या व शळ्या	हजार	160	13,779
5	फांबड्या व बदके	हजार	1680	37968
<b>आठ सहकार क्षेत्र</b>				
1	सहकारी संस्था (2004-05)	संख्या	3131	1,84,390
2	प्राथमिक कृषि सहकारी पतसंस्था	संख्या	155	21,091
	2.1 सभासद संख्या	हजार	161	11,840
	2.2 दिलेली कर्जे	कोटी रु.	1.90	411497
	2.2 येणं कर्जे	कोटी रु.	6.18	815126
3	सहकारी दुग्धसंस्था	संख्या	118	26277
<b>नऊ वीज</b>				
1	विद्युतीकरण झालेली गावे	संख्या	1859	40351 ***
2	वीज पुरवठा केलेले कृषी पंप संच	हजार	2	2573
3	विजेचा वापर			
	3.1 घरगुती (2004-05)	दश लक्ष कि.वॅ.तास	37	12916
	3.2 वाणिज्यिक	दश लक्ष कि.वॅ.तास	6	5420
	3.3 औद्योगिक	दश लक्ष कि.वॅ.तास	107	22515
	3.4 कृषि	दश लक्ष कि.वॅ.तास	2	10733
	3.5 इतर	दश लक्ष कि.वॅ.तास	2	76
	3.6 एकूण (3.1 ते 3.5)	दश लक्ष कि.वॅ.तास	154	51,660

\* अस्थायी \*\*सिंचन स्थितीदर्शक अहवाल 2005-06 जलसंपदा विभाग,\*\*\* महाराष्ट्र राज्य विद्युत मंडळ मुंबई.

जिल्हा सामाजिक व आर्थिक समालोचन सन 2005-06

दृष्टिक्षेपात

जिल्हा - रायगड

अ.क्र.	नाव	परिमाण	जिल्हा	महाराष्ट्र
1	2	3	4	5
दहा	परिवहन व दळणवळण			
1	रेल्वे मार्गाची एकूण लांबी	कि.मी.	299	5527
2	रस्त्यांनी जोडलेली गावे			
	2.1 बारमाही	संख्या	1402	38,262
	2.2 हंगामी	संख्या	449	1515
3	रस्त्यांची लांबी (पृष्ठांकित)			
	3.1 राष्ट्रीय महामार्ग(2005 अखेर)	कि.मी.	154	4367
	3.2 राज्य महामार्ग	कि.मी.	1232	33,406
	3.3 प्रमुख जिल्हामार्ग	कि.मी.	486	48,824
	3.4 इतर जिल्हामार्ग	कि.मी.	702	44,792
	3.5 ग्रामीण रस्ते	कि.मी.	2545	97,913
	3.6 एकूण (3.1 ते 3.5)	कि.मी.	5119	2,29,302
अकरा	नोंदणीकृत कारखाने व रोजगार			
1	नोंदणीकृत कारखाने (2004-05)	संख्या	1161	35849 *
2	नोंदणीकृत चालू कारखाने	संख्या	1056	29256
	(त्यांतील कामगार)	संख्या	43273	1192619
3	साखर कारखाने	संख्या	0	101
	(साखरेचे उत्पादन)	हजार मे. टन	0	22.33
4	सहकारी सूत गिरण्या	संख्या	0	191
बारा	कर्मचारी गणना (1 जुलै 2005 रोजी भरलेली पदे)			
1	शासकीय	हजार	11	603
2	जिल्हा परिषदा	हजार	14	444
3	नगर परिषदा	हजार	3	569
4	महानगरपालिका	हजार	0	126
	* महाराष्ट्राची आर्थिक आकडेवारी 2005			

जिल्हा सामाजिक व आर्थिक समालोचन सन 2005-06

दृष्टिक्षेपात

जिल्हा - रायगड

अ.क्र.	बाब	परिमाण	जिल्हा	महाराष्ट्र
1	2	3	4	5
तेरा	शिक्षण क्षेत्र (2005-06 अंदाजित)			
1	प्राथमिक शिक्षण			
	1.1 एकूण शाळा	संख्या	2691	68644
	1.2 विद्यार्थी	हजार	343	11806
	1.3 शिक्षक	हजार	9	338
	1.4 प्रति शिक्षक विद्यार्थी	संख्या	39	35
2	माध्यमिक शिक्षण			
	2.1 एकूण शाळा	संख्या	431	19480
	2.2 विद्यार्थी	हजार	168	10893
	2.3 शिक्षक	हजार	6	285
	2.4 प्रति शिक्षक विद्यार्थी	संख्या	27	38
3	उच्च माध्यमिक व महाविद्यालयीन शिक्षण			
	3.1 संस्था	संख्या	123	1654
	3.2 एकूण विद्यार्थी	हजार	55	1094
4	तांत्रिक व व्यवसाय शिक्षण			
	4.1 व्यवसाय पदवी शिक्षण संस्था (प्रवेश क्षमता)	संख्या	उ.ना.	278
	4.2 व्यवसाय पदविका शिक्षण संस्था (प्रवेश क्षमता)	संख्या	उ.ना.	52751
	4.3 शासकीय औद्योगिक प्रशिक्षण संस्था (प्रवेश क्षमता)	संख्या	उ.ना.	508
	4.4 अशासकीय औद्योगिक प्रशिक्षण संस्था(विना(अनुदानित ) (प्रवेश क्षमता)	संख्या	उ.ना.	61509
		संख्या	15	361
		संख्या	1511	66124
		संख्या	3	202
		संख्या	150	25676
चौदा	सार्वजनिक आरोग्य			
1	रुग्णालये (2005)	संख्या	16	1028
2	दवाखाने	संख्या	18	2058
3	प्राथमिक आरोग्य केंद्रे	संख्या	52	1807
4	प्राथमिक आरोग्य उपकेंद्रे	संख्या	286	N.A.
5	प्राथमिक आरोग्य पथके	संख्या	उ.ना.	177

जिल्हा सामाजिक व आर्थिक समालोचन सन 2005-06

दृष्टिक्षेपात

जिल्हा - रायगड

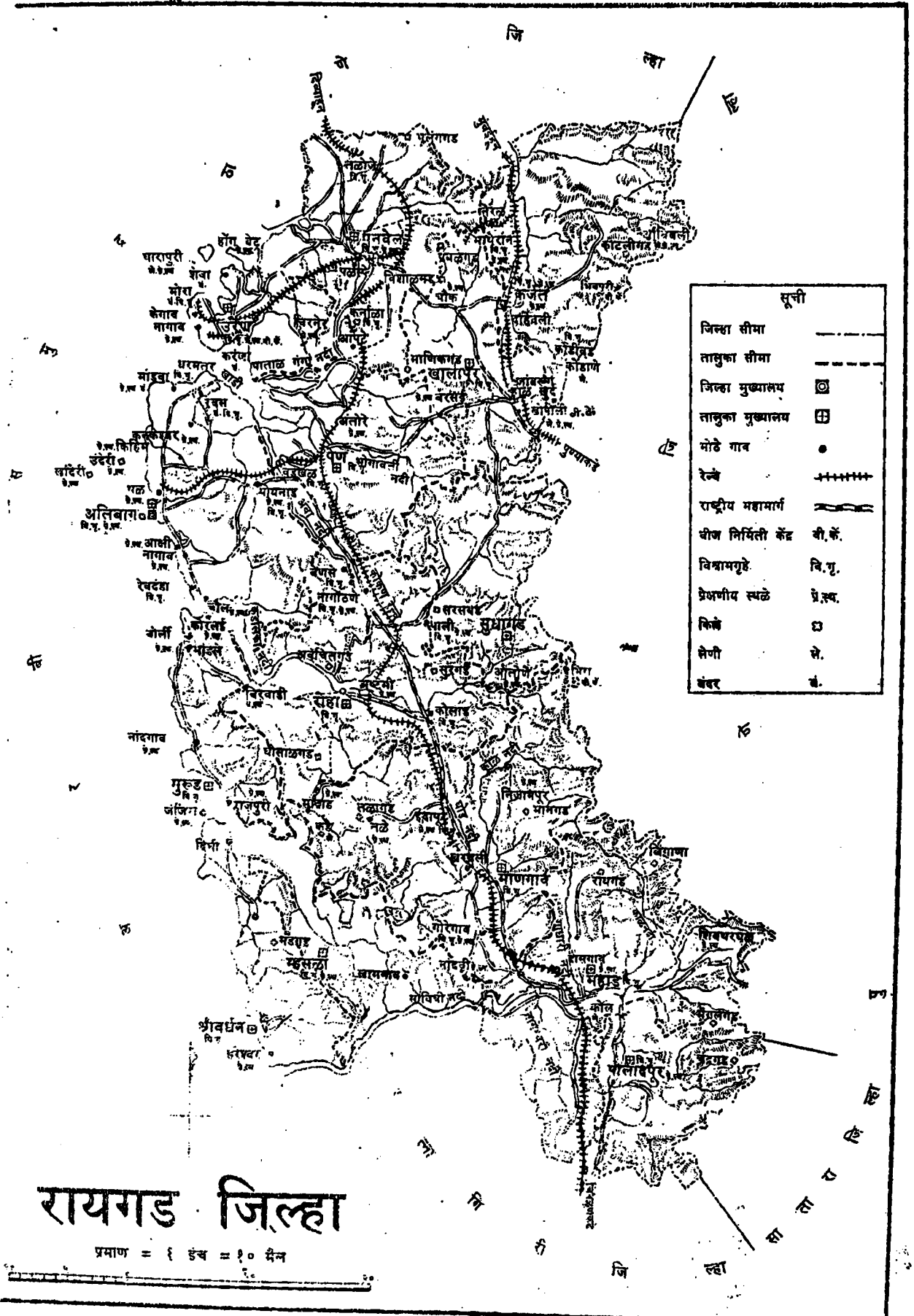
अ.क्र.	बाब	परिमाण	जिल्हा	महाराष्ट्र
1	2	3	4	5
पंधरा	आदिवासी कल्याणकारी योजना			
1	आदिवासी आश्रमशाळा (त्यांतील विद्यार्थी)	संख्या संख्या	23 7438	1091 397034
सोळा	मागासवर्गीयांसाठी कल्याणकारी योजना			
1	मागासवर्गीयांसाठी वसतिगृहे . (त्यांतील विद्यार्थी)	संख्या संख्या	23 1030	271 22668
सतरा	सार्वजनिक वितरण व्यवस्था			
1	रास्त भावाची दुकाने	संख्या	1132	50083
2	पुरविलेला एकूण साठा			
	2.1 गहू	हजार टन	24	392
	2.2 तांदूळ	हजार टन	39	228
3	शासकीय गोदामे (साठवण क्षमता)	संख्या हजार टन	61 0.26	1010 587

आधार - 1) अर्थ व सांख्यिकी संचालनालय, मुंबई. 2) जिल्हा सांख्यिकी कार्यालय, रायगड-अलिबाग.

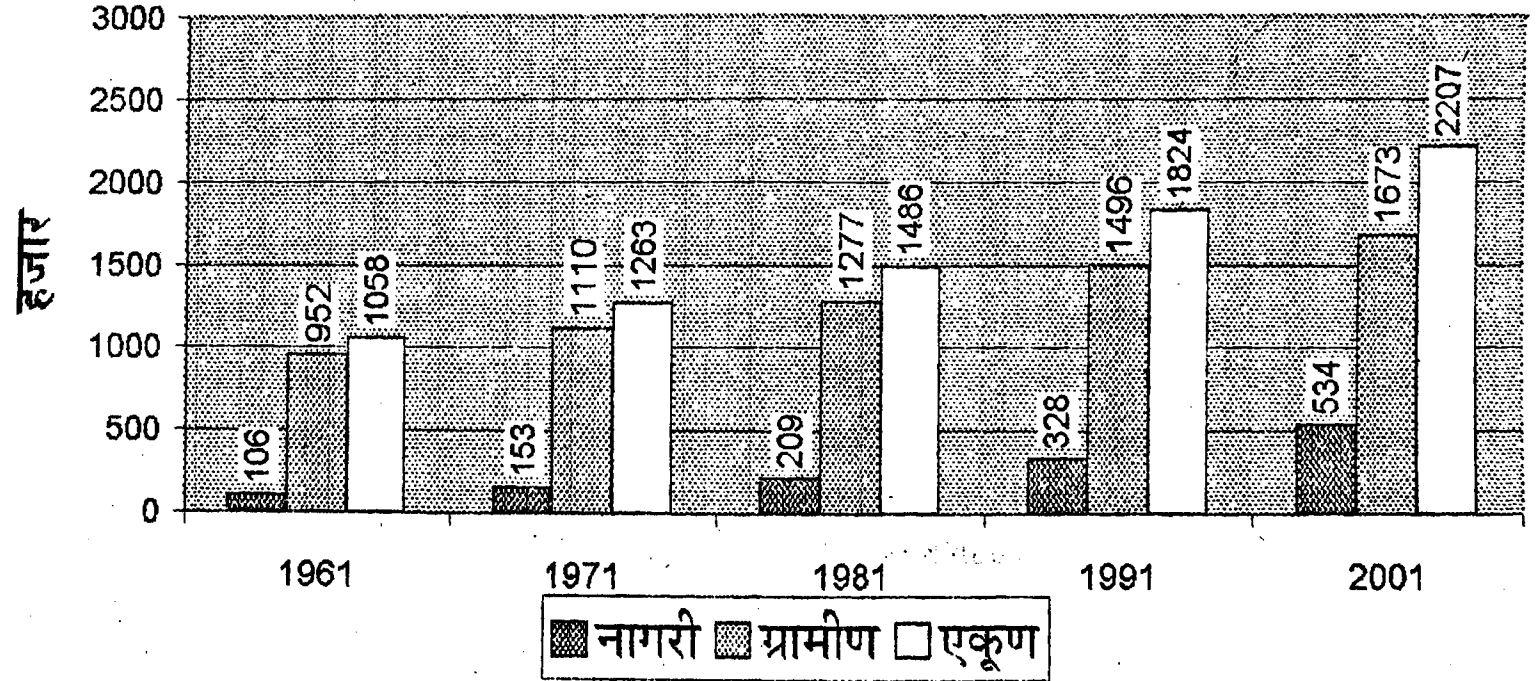
# रायगड जिल्हा

प्रमाण = १ इंच = १० मैल

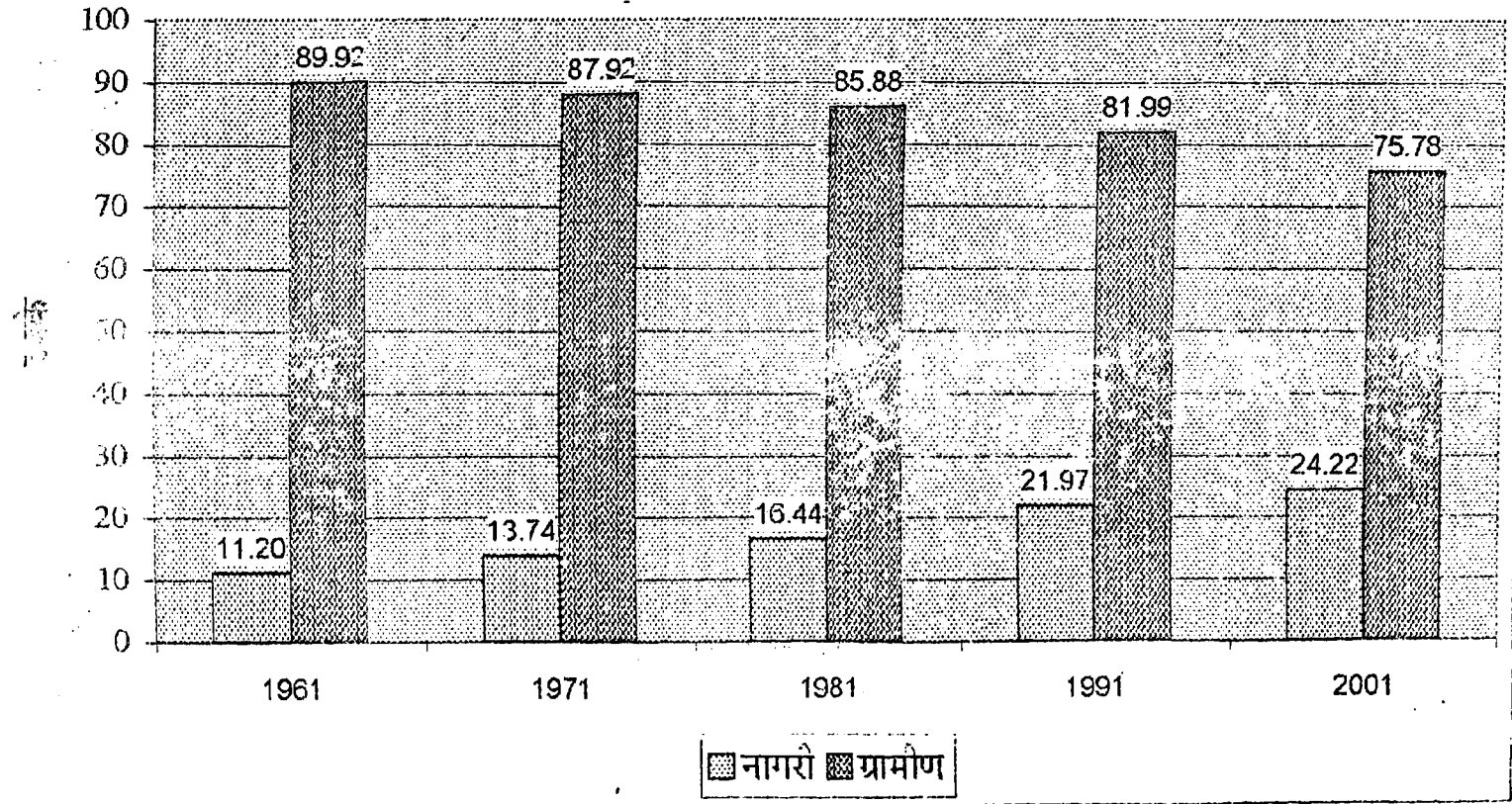
सूची	
जिल्हा सीमा	---
तालुका सीमा	- - - -
जिल्हा मुख्यालय	⊠
तालुका मुख्यालय	⊞
मोठे गाव	●
रेल्वे	+++++
राष्ट्रीय महामार्ग	==
बीज नियंत्रित केंद्र	बी.कें.
विश्वामगृहे	वि.गृ.
प्रेक्षणीय स्थळे	प्रं.स्थ.
किल्ले	⊠
सेजी	से.
बंदर	बं.



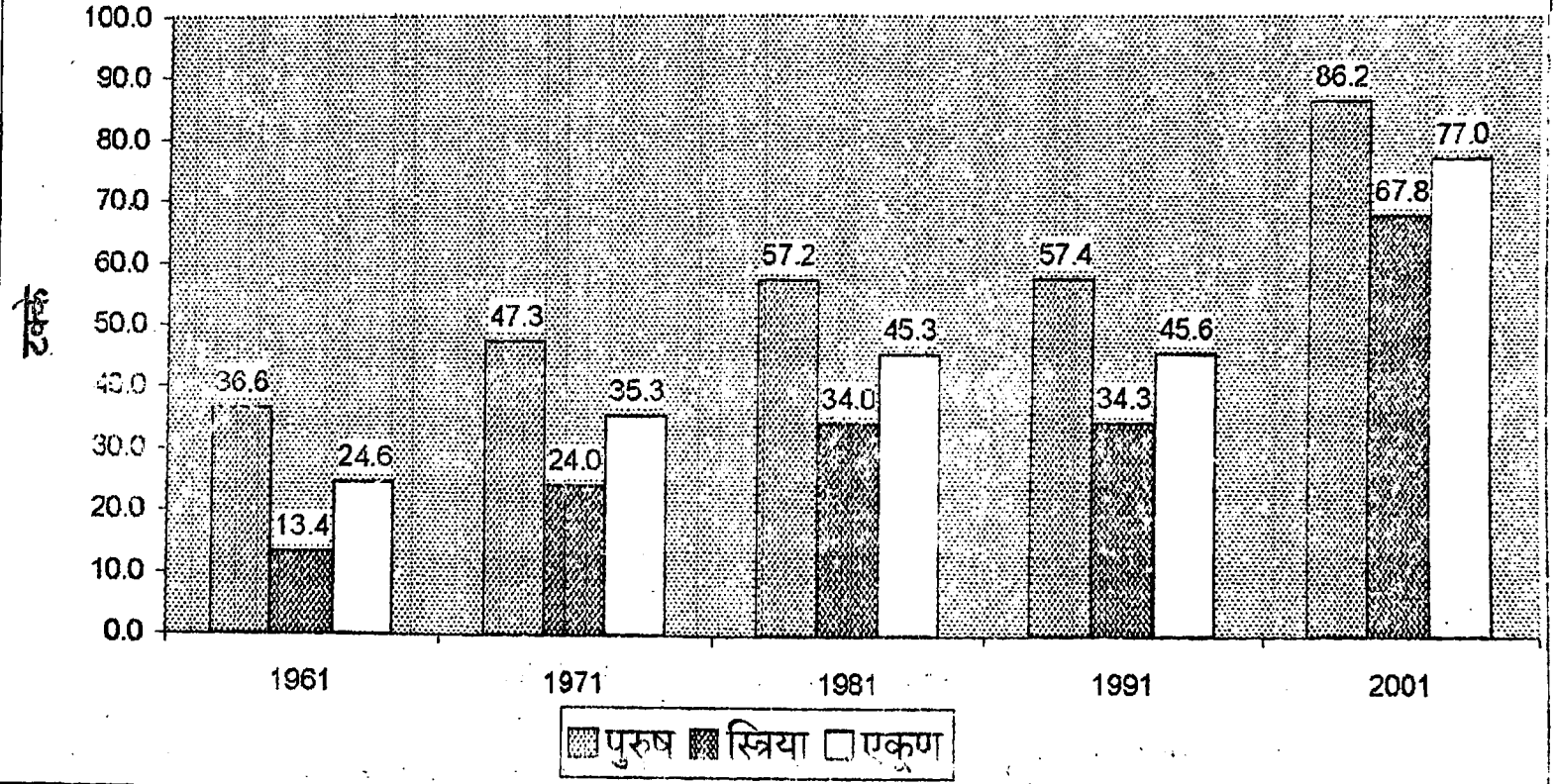
आलेख क्र.१  
जिल्ह्याची लोकसंख्या  
(जनगणनेनुसार)



आलेख क्र. २  
जिल्ह्यांतील ग्रामीण व नागरी लोकसंख्येचे प्रमाण  
(जनगणनेनुसार)



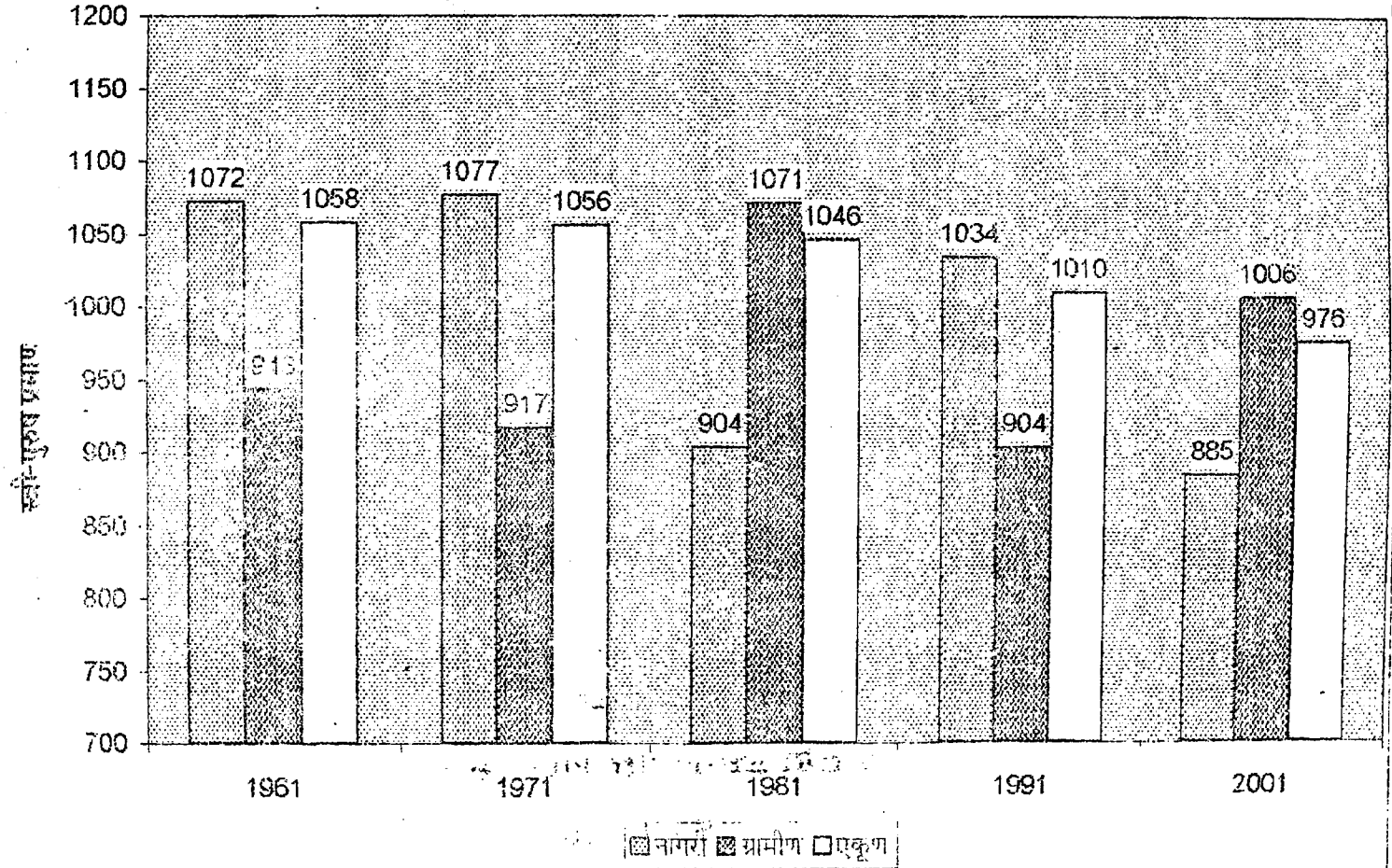
आलेख क्र. ३  
जिल्ह्यातील साक्षरतेचे प्रमाण  
(जनगणनेनुसार)






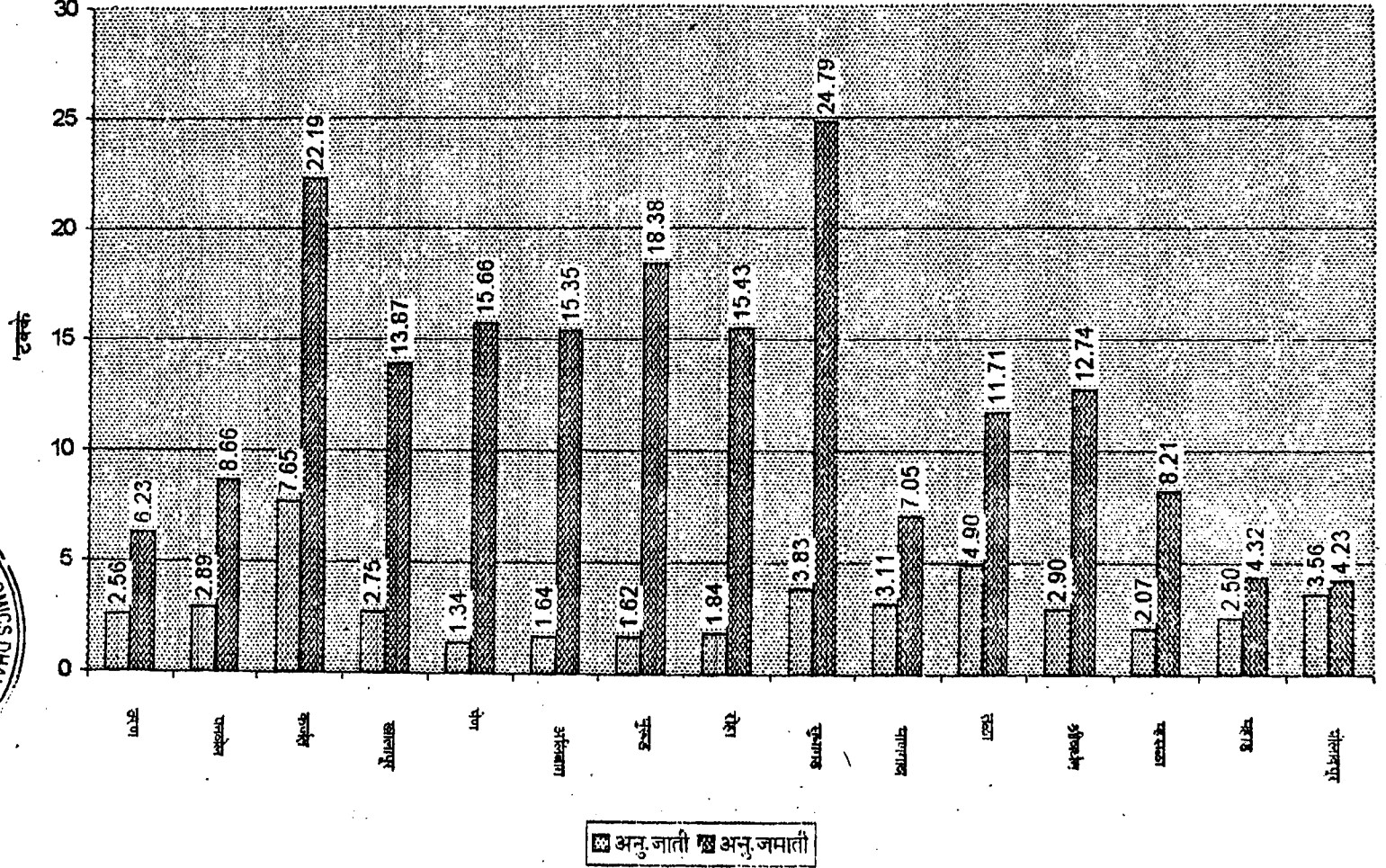
आलेखक्र.क्र.4

दर हजार पुरुषामागे जिल्ह्यातील स्त्रियांचे प्रमाण (जनगणनेनुसार)



आलेख क. ५

जिल्ह्यांतले अनुसुचित जाती/जमातीच्या लोकसंख्यांची महिलेविरुद्ध टक्केवारी (जनगणना २००१ नुसार)



भाग : 2

सांख्यिकी

तकते

6

पानो 1 ते 141

तक्ता क्रमांक - 1.1

निवडक निर्देशक

जिल्हा रायगड

संदर्भ कालावधी- 1960 ते 2005

अनु.	नाव	परिमाण	संदर्भ वर्ष						
			1960-61	1970-71	1980-81	1990-91	2000-01	2004-05	2005-06
(1)	(2)	(3)	(4)	(5)	(6)	(7)	(8)	(9)	(10)
<b>एक क्षेत्रफळ व लोकसंख्या :</b>									
1	क्षेत्रफळ	चौ.कि.मी.	7148	7148	7148	7148	7148	7148	7148
2	गावे	संख्या	1059	1263	1486	1825	2005	1919	1919
3	शहरे	संख्या	5	12	14	16	26	26	26
4	एकूण लोकसंख्या	हजार	1059	1263	1486	1815	2208	2208	2208
5	शहरी लोकसंख्येचे प्रमाण	टक्के	10.07	12.08	18.65	22.94	24.23	24.23	24.23
6	घनता (लोकसंख्या प्रति चौ.कि.मी.)	संख्या	151	175	208	255	309	309	309
7	स्त्रिया प्रति एक हजार पुरुष	संख्या	1058	1056	1014	1012	975	976	976
<b>दोन साक्षरतेचे प्रमाण</b>									
1	पुरुष	टक्के	36.37	47.25	57.20	75.94	86.40	86.15	86.15
2	स्त्रिया	टक्के	13.40	24.03	34.00	52.20	68.06	67.75	67.75
3	एकूण	टक्के	24.56	35.32	45.30	64.59	77.32	77.03	77.03
4	ग्रामीण	टक्के	79.04	79.89	82.33	86.48	92.13	93.78	93.78
5	नागरी	टक्के	20.95	20.10	17.67	13.61	7.14	6.06	6.06
<b>तीन स्थानिक स्वराज्य संस्था</b>									
1	महानगरपालिका	संख्या	0	0	0	0	0	0	0
2	नगरपरिषदा	संख्या	9	9	10	10	10	11	11
3	कटक मंडळे	संख्या	0	0	0	0	0	0	0
4	पंचायत समित्या	संख्या	0	0	14	14	14	15	15
5	ग्राम पंचायती	संख्या	142	151	162	169	168	168	168
<b>चार क्षेत्रवार जिल्हा व वरडोई उत्पन्न (चालू किमतीनुसार)</b>									
1	निव्वळ जिल्हा उत्पन्न	कोटी रु	-	-	-	-	5980	8713	8713
2	निव्वळ वरडोई उत्पन्न	रुपये	-	-	-	-	27289	37541	37541
3	राज्याच्या उत्पन्नात जिल्हाचा हिस्सा	टक्के	-	-	-	-	2.81	2.65	2.65
<b>पाच कृषि व सिंचन</b>									
1	जंगलव्याप्त क्षेत्र	हॅक्टर	1650	1640	1620	1520	1487	1487	1487
2	लागवडीलायक क्षेत्र	---"	3860	3920	3120	3920	3449	3449	3134

तक्ता क्रमांक - 1.1

निवडक निर्देशक

जिल्हा - रायगड

संदर्भ कालावधी- 1960 ते 2005

अनु.	बाब	परिमाण	संदर्भ वर्ष						
			1960-61	1970-71	1980-81	1990-91	2000-01	2004-05	2005-06
(1)	(2)	(3)	(4)	(5)	(6)	(7)	(8)	(9)	(10)
3	पिकांखालील एकूण क्षेत्र								
3.1	तुणधान्ये	शंभर हेक्टर	1631	174	1661	-	-	1617	1587
3.2	कडधान्ये	--"	11221	-	7221	-	-	131	949
3.3	तेलबिया	--"	2330	-	1805	-	-	34	36
3.4	ऊस	--"	*20	15	7	-	-	-	-
3.5	कापूस	--"	-	-	-	-	-	-	-
4	पिकांखालील निव्वळ क्षेत्र	--"	1353	2200	1848	1982	1571	2051	2015
5	दुसोटा क्षेत्राचे निव्वळ पेरलेल्या क्षेत्राशी प्रमाण	टक्के	5.26	5.11	7.48	7.61	10.04	15.28	15.05
6	सिंचनाखालील स्थूल क्षेत्र	शंभर हेक्टर	30	50	110	120	144	144	134
7	सिंचनाखालील स्थूल क्षेत्राचे एकूण पिकांखालील स्थूल	टक्के	1.44	2.08	5.11	5.79	7.71	6.11	5.76
8	निव्वळ सिंचन क्षेत्र	शंभर हेक्टर	30	50	20	100	120	120	111
9	कालव्यांद्वारे सिंचित क्षेत्र	--"	10	20	10	80	73	73	उ.ना.
10	विहिरीद्वारे सिंचित क्षेत्र	--"	20	20	10	80	52	47	42
11	इतर साधनांनी सिंचित क्षेत्र	--"	0	0	0	0	0	उ.ना.	69
<b>सहा कृषि अवजारे (कृषि गणना)</b>									
1	लाकडी नांगर	हजार	84	90	91	89	86	86	86
2	लोखंडी नांगर	संख्या	-	216	216	216	1429	1429	1429
3	बैलगाड्या	हजार	17	66	0	1	19	19	19
4	ट्रॅक्टर	संख्या	-	-	-	-	187	187	187
5	सिंचनाकरिता तेलावर चालणारे पंप	संख्या	477	435	649	297	520	597	597
6	सिंचनाकरिता विद्युत्पंप	संख्या	7	604	1843	2729	884	895	895
7	उसाचे चरक	-	-	-	-	-	-	-	-
7.1	शक्तीवर चालणारे	संख्या	8	33	0	2	28	28	28
7.2	बैलाच्या मदतीने	संख्या	17	66	0	1	0	0	0

अनु.	बाब	परिमाण	संदर्भ वर्ष						
			1960-61	1970-71	1980-81	1990-91	2000-01	2004-05	2005-06
(1)	(2)	(3)	(4)	(5)	(6)	(7)	(8)	(9)	(10)
<b>पशुधन (पशुगणना)</b>									
1	एकूण पशुधन	हजार	568	601	609	713	763	763	763
2	दुभत्या गायी	---	46	45	52	60	67	67	67
3	दुभत्या म्हशी	---	19	19	22	27	36	36	36
4	शेळ्या व मेंढ्या	---	62	74	85	108	160	160	160
5	कोंबड्या व तत्सम पक्षी	---	681	833	1221	1230	1648	1680	1680
<b>आठ मत्स्य व्यवसाय</b>									
1	एकूण मत्स्य उत्पादन	मे. टन	0	38136	44976	41275	47834	41197	40997
2	मच्छीमार सहकारी संस्था	संख्या	27	44	68	80	94	101	101
3	संस्थातील सभासद	संख्या	उ.ना.	5595	11865	16782	24661	27615	27615
<b>नऊ सहकार क्षेत्र</b>									
1	<b>संस्था</b>								
1.1	कृषि पतसंस्था	संख्या	460	528	570	496	270	171	171
1.2	बिगर कृषि पतसंस्था(एकूण)	संख्या	58	121	191	424	422	527	527
1.3	उत्पादक संस्था	संख्या	180	282	292	738	1861	460	460
1.4	पणन संस्था	संख्या	-	-	-	-	-	35	35
1.5	सामाजिक सेवा संस्था	संख्या	-	-	-	-	-	1936	1936
2	<b>सभासद</b>								
2.1	कृषि पतसंस्था	संख्या000	49	86	139	138	155	172	172
2.2	बिगर कृषि पतसंस्था	संख्या000	58	31	38	76	333	388	388
2.3	उत्पादक संस्था	संख्या000	20	39	74	195	136	466	466
2.4	पणन संस्था	संख्या000	-	-	-	-	-	11	11
2.5	सामाजिक सेवा संस्था	संख्या000	-	-	-	-	-	उ.ना.	उ.ना.
3	<b>खेळते भांडवल</b>								
3.1	कृषि पतसंस्था	लाख रुपये	59	256	1456	582	969	1138	1138
3.2	बिगर कृषि पतसंस्था	लाख रुपये	8	336	454	17008	70922	146705	146705
3.3	उत्पादक संस्था	लाख रुपये	59	277	819	13584	31385	-	-
3.4	पणन संस्था	लाख रुपये	-	-	-	-	-	396	396
3.5	सामाजिक सेवा संस्था	लाख रुपये	-	-	-	-	-	-	-

तक्ता क्रमांक - 1.1

निवडक निर्देशक

जिल्हा - रायगड

संदर्भ कालावधी- 1960 ते 2005

अनु.	बाब	परिमाण	संदर्भ वर्ष						
			1960-61	1970-71	1980-81	1990-91	2000-01	2004-05	2005-06
(1)	(2)	(3)	(4)	(5)	(6)	(7)	(8)	(9)	(10)
<b>4</b>	<b>दिलेली कर्जे</b>								
4.1	शेती पतसंस्था	लाख रुपये	46	98	459	192	295	285	285
4.2	बिगर शेती पतसंस्था	लाख रुपये	0	577	65	0	46459	33068	33068
4.3	उत्पादक संस्था	लाख रुपये	50	133	353	5876	35049	उ.ना.	उ.ना.
4.4	पणन संस्था	लाख रुपये	-	-	-	-	-	-	-
4.5	सामाजिक सेवा संस्था	लाख रुपये	-	-	-	-	-	-	-
<b>दहा</b>	<b>विजेचा वापर</b>								
1	घरगुती	हजार कि.वॅ.तास	4.76	7377	235	93763	197010	36858	36858
2	वाणिज्यिक	हजार कि.वॅ.तास	4.80	3074	122	22148	33210	5552	5552
3	औद्योगिक	हजार कि.वॅ.तास	8794	122038	3212	1631943	2550696	107391	107391
4	कृषि	हजार कि.वॅ.तास	N.A.	996	1715	2627	2962	2520	2520
5	इतर	हजार कि.वॅ.तास	217	12161	7951	33739	34460	1609	1609
6	एकूण	हजार कि.वॅ.तास	99.67	145646	336	1784	2818	153930	153930
7	विद्युतीकरण झालेली गावे	संख्या	1	680	1191	1822	1862	1859	1859
<b>अकरा</b>	<b>वाहतूक व दळणवळण</b>								
1	रस्त्यांची एकूण लांबी	कि.मी.	1273	1710	3788	4375	4734	4854	5119
2	दर 100 चौ.कि.मी. क्षेत्रामागे रस्त्यांची लांबी	कि.मी.	18	24	52	61	68	68	72
3	दरलाख लोकसंख्ये मागेरस्त्याची लांबी,	कि.मी.	140	161	343	346	231	220	219
4	एकूण मालवाहतूक वाहने	संख्या	159	-	-	377	17028	26980	33552
5	एकूण प्रवासी वाहने	संख्या	118	-	-	32664	123865	213275	247029
6	रेल्वे मार्गाची एकूण लांबी	कि.मी.	69	131	131	131	299	299	299
7	डाक कार्यालये	संख्या	91	144	213	364	433	437	439
8	तार कार्यालये	संख्या	17	25	30	62	101	71	50
9	दूरध्वनी	संख्या	उ.ना.	उ.ना.	-	-	116502	123274	128696
<b>बारा</b>	<b>नौदणिकृत कारखाने व रोजगार</b>								
1	चालू कारखाने	संख्या	76	86	305	709	874	1056	1056
2	कामगारांची दैनिक उपस्थिती	संख्या000	2943	6014	30054	53110	54817	65745	65745

तक्ता क्रमांक - 1.1

निवडक निर्देशक

जिल्हा - रायगड

संदर्भ कालावधी- 1960 ते 2005

अनु.	बाब	परिमाण	संदर्भ वर्ष						
			1960-61	1970-71	1980-81	1990-91	2000-01	2004-05	2005-06
(1)	(2)	(3)	(4)	(5)	(6)	(7)	(8)	(9)	(10)
<b>तेरा शिक्षण</b>									
1	<b>प्राथमिक</b>								
1.1	संस्था	संख्या	1350	1848	2226	2386	2753	2700	2691
1.2	विद्यार्थी	हजारात	132	190	245	270	289	406	343
1.3	शिक्षक	संख्या	3301	5533	6530	7891	8727	8771	8882
1.4	प्रति शिक्षक विद्यार्थी	संख्या	39	34	37	34	33	45	39
2	<b>माध्यमिक व उच्च माध्यमिक</b>								
2.1	संस्था	संख्या	37	110	140	224	321	387	520
2.2	विद्यार्थी	हजारात	10	27	62	127	194	196	198
2.3	शिक्षक	संख्या	444	1154	2209	4558	5683	6836	6906
2.4	प्रति शिक्षक विद्यार्थी	संख्या	22	23	28	27	34	28	29
3	<b>महाविद्यालये</b>								
3.1	संस्था	संख्या	2	4	5	12	25	50	34
3.2	विद्यार्थी	हजारात	0.5	1	4	9	16	17	25
3.3	शिक्षक	संख्या	26	25	156	335	482	464	516
3.4	प्रति शिक्षक विद्यार्थी	संख्या	19	40	25	26	34	37	48
<b>चौदा सार्वजनिक आरोग्य</b>									
1	दवाखाने	संख्या	20	22	21	20	12	12	18
2	रुग्णालये	संख्या	5	5	8	13	16	16	16
3	प्राथमिक आरोग्य केंद्रे	संख्या	16	16	32	50	53	53	52
4	प्राथमिक आरोग्य उपकेंद्रे	संख्या	-	-	-	-	-	286	286
5	खाटा	संख्या	502	371	718	761	1005	932	932
6	दर लाख लोकसंख्येमागे खाटा	संख्या	75	30	56	51	46	42	40
<b>पंधरा सक्त्रेण</b>									
1	बँक शाखा	संख्या	16	54	131	135	149	202	209
2	दूरदर्शन केबल चालक	संख्या	-	-	-	-	-	534	562
3	दूरदर्शन केबल धारक	संख्या	-	-	-	-	-	84818	83989
4	गोबर गॅस संयंत्रे	संख्या	-	-	-	-	-	200	200

आधार :- जिल्हा सांख्यिकी कार्यालय.



तक्ता क्रमांक - 2.1  
लोकसंख्या विषयक निवडक आकडेवारी

जिल्हा - रायगड

संदर्भ वर्ष : जनगणना 2001

0	बाब/ तहसील	ग्रामीण/ नागरी	क्षेत्र चौ.कि.मी.	लोकसंख्या			कुटुंबांची संख्या (हजारात)	लोकसंख्येची घनता
				एकूण	पुरुष	स्त्रिया		
(1)	(2)	(3)	(4)	(5)	(6)	(7)	(8)	(9)
1	उरण	एकूण	186.40	140351	73028	67323	31	753
		ग्रामीण	181.20	109177	56442	52735	24	603
		नागरी	5.20	31174	16586	14588	7	595
2	पनवेल	एकूण	578.30	422522	224560	197962	90	731
		ग्रामीण	556.40	218186	113545	104641	44	392
		नागरी	21.90	204336	111015	93321	46	9330
3	कर्जत	एकूण	651.20	184420	94724	89696	36	283
		ग्रामीण	631.00	139011	70988	68023	27	220
		नागरी	20.20	45409	23736	21673	10	2248
4	खालापूर	एकूण	406.10	183604	98220	85384	39	452
		ग्रामीण	375.90	109407	58423	50984	23	291
		नागरी	30.20	74197	39797	34400	16	2457
5	पेण	एकूण	498.50	176681	90853	85828	39	354
		ग्रामीण	488.70	146480	75009	71471	32	300
		नागरी	9.80	30201	15844	14357	7	3082
6	अलिबाग	एकूण	499.00	221661	112327	109334	50	444
		ग्रामीण	484.20	202165	102190	99975	46	418
		नागरी	14.80	19496	10137	9359	4	1317
7	मुरुड	एकूण	265.20	72046	34958	37088	15	272
		ग्रामीण	262.00	59494	28895	30599	13	227
		नागरी	3.20	12552	6063	6489	3	3923
8	रोहा	एकूण	632.40	161750	82535	79215	36	256
		ग्रामीण	611.70	127405	64466	62939	28	208
		नागरी	20.70	34345	18069	16276	6	1659

तक्ता क्रमांक - 2.1  
लोकसंख्या विषयक निवडक आकडेवारी

जिल्हा - रायगड

संदर्भ वर्ष : जनगणना 2001

0	बाब/ तहसील	ग्रामीण/ नागरी	क्षेत्र चौ.कि.मी.	लोकसंख्या :			कुटुंबांची संख्या (हजारत)	लोकसंख्येची घनता
				एकूण	पुरुष	स्त्रिया		
(1)	(2)	(3)	(4)	(5)	(6)	(7)	(8)	(9)
9	सुधागड	एकूण	458.00	62852	31634	31218	14	137
		ग्रामीण	454.00	54680	27459	27221	12	120
		नागरी	4.00	8172	4175	3997	2	2043
10	माणगांव	एकूण	679.20	152270	73563	78707	33	224
		ग्रामीण	676.30	138111	66362	71749	30	204
		नागरी	2.90	14159	7201	6958	3	4882
11	तळा	एकूण	253.30	42869	18851	24018	10	169
		ग्रामीण	253.30	42869	18851	24018	10	169
		नागरी	0.00	0	0	0	0	0
12	श्रीवर्धन	एकूण	260.20	85071	38924	46147	19	327
		ग्रामीण	256.20	69885	31524	38361	15	273
		नागरी	4.00	15186	7400	7786	3	3797
13	म्हसळा	एकूण	311.70	61010	26585	34425	14	196
		ग्रामीण	305.80	52247	22320	29927	12	171
		नागरी	5.90	8763	4265	4498	2	1485
14	महाड	एकूण	810.50	186521	91642	94879	41	230
		ग्रामीण	806.40	154973	74924	80049	33	192
		नागरी	4.10	31548	16718	14830	7	7695
15	पोलादपूर	एकूण	371.50	54301	25224	29077	12	146
		ग्रामीण	371.50	49004	22567	26437	11	132
		नागरी	0.00	5297	2657	2640	1	0
एकूण जिल्हा	एकूण	एकूण	7148.00	2207929	1117628	1090301	479	309
		ग्रामीण	7014.70	1673094	833965	839129	360	239
		नागरी	133.30	534835	283663	251172	119	4012

तक्ता क्रमांक - 2.1  
लोकसंख्या विषयक निवडक आकडेवारी

जिल्हा - रायगड

संदर्भ वर्ष : जनगणना 2001

0	बाब/ तहसील	ग्रामीण/ नागरी	गावांची संख्या	शाहरांची संख्या	साक्षरता (%)			मागासवर्गीय लोकसंख्या (%)		प्रक्षेपित लोकसंख्या (1 मार्च 2006)
					एकूण	पुरुष	स्त्रिया	अनुसूचित जाती	अनुसूचित जमाती	
(1)	(2)	(3)	(11)	(12)	(13)	(14)	(15)	(16)	(17)	(18)
1	उरण	एकूण	62	2	82.69	91.38	73.25	2.56	6.23	148252
		ग्रामीण	62	0	80.63	90.50	70.04	1.90	7.62	
		नागरी	0	2	89.75	94.29	84.58	4.90	1.36	
2	पनवेल	एकूण	162	4	80.50	88.12	71.77	2.89	8.66	456247
		ग्रामीण	162	0	74.74	84.76	63.78	1.88	14.15	
		नागरी	0	4	86.56	91.49	80.61	3.97	2.79	
3	कर्जत	एकूण	176	3	71.97	81.64	61.76	1.65	22.19	195202
		ग्रामीण	176	0	68.19	79.22	56.70	0.70	26.97	
		नागरी	0	3	83.13	88.64	77.10	4.54	7.52	
4	खालापूर	एकूण	120	3	77.99	85.40	69.38	2.75	13.85	196946
		ग्रामीण	120	0	72.84	81.57	62.75	1.85	20.17	
		नागरी	0	3	85.50	90.97	79.13	4.08	4.54	
5	पेण	एकूण	170	1	72.79	83.05	61.94	1.34	15.66	185814
		ग्रामीण	170	0	69.14	80.58	57.16	0.85	17.88	
		नागरी	0	1	90.06	94.50	85.17	3.74	4.91	
6	अलिबाग	एकूण	215	1	81.52	90.19	72.69	1.64	15.35	231464
		ग्रामीण	215	0	80.91	89.97	71.73	1.37	15.50	
		नागरी	0	1	87.80	92.39	82.87	4.51	13.73	
7	मुरुड	एकूण	73	1	78.36	87.41	69.93	1.62	18.38	75791
		ग्रामीण	73	0	76.05	85.61	67.18	1.65	19.64	
		नागरी	0	1	88.95	95.68	62.66	1.47	12.43	
8	रोहा	एकूण	168	3	77.26	85.99	68.23	1.84	15.43	170713
		ग्रामीण	168	0	73.50	83.77	63.68	1.74	17.83	
		नागरी	0	3	89.88	93.78	85.57	2.17	6.55	

तक्ता क्रमांक - 2.1  
लोकसंख्या विषयक निवडक आकडेवारी

जिल्हा - रायगड

संदर्भ वर्ष : जनगणना 2001

0	बाब/ तहसील	ग्रामीण/ नागरी	गावांची संख्या	शहरांची संख्या	साक्षरता (%)			मागासवर्गीय लोकसंख्या (%)		प्रक्षेपित लोकसंख्या (1 मार्च 2006)
					एकूण	पुरुष	स्त्रिया	अनुसूचित जाती	अनुसूचित जमाती	
(1)	(2)	(3)	(11)	(12)	(13)	(14)	(15)	(16)	(17)	(18)
9	सुधागड	एकूण	98	1	65.59	75.35	55.78	3.83	24.79	65870
		ग्रामीण	98	0	62.09	72.53	51.66	3.85	28.16	
		नागरी	0	1	88.37	93.41	83.14	3.71	2.28	
10	भाणगाव	एकूण	184	2	74.29	83.92	65.46	3.14	7.05	159073
		ग्रामीण	184	0	72.87	82.88	63.79	2.75	7.25	
		नागरी	0	2	88.01	93.33	82.54	6.98	5.13	
11	तळा	एकूण	62	0	67.89	79.27	59.50	4.90	11.71	44426
		ग्रामीण	62	0	67.89	79.27	59.50	4.90	11.71	
		नागरी	0	0	0.00	0.00	0.00	0.00	0.00	
12	श्रीवर्धन	एकूण	79	1	76.81	87.52	68.07	2.90	12.74	89526
		ग्रामीण	79	0	75.35	86.65	66.42	2.87	12.21	
		नागरी	0	1	83.34	91.01	76.09	3.02	15.16	
13	म्हसळा	एकूण	82	1	74.99	86.61	66.55	2.07	8.21	64014
		ग्रामीण	82	0	73.22	86.00	64.33	2.10	8.96	
		नागरी	0	1	85.44	89.63	81.51	1.92	3.72	
14	महाड	एकूण	182	2	78.13	87.65	69.06	2.50	4.32	196132
		ग्रामीण	182	0	75.40	85.94	65.69	2.13	4.98	
		नागरी	0	2	91.31	95.11	87.04	4.34	1.11	
15	पोलादपूर	एकूण	86	1	68.51	81.11	58.04	3.56	4.23	56749
		ग्रामीण	86	0	66.62	79.77	55.91	3.32	4.52	
		नागरी	0	1	85.69	91.92	79.41	5.78	1.53	
एकूण जिल्हा	एकूण	एकूण	1919	26	77.03	86.15	67.75	2.43	12.19	2336219
		ग्रामीण	1919	0	73.78	84.10	63.64	1.94	14.60	
		नागरी	0	26	87.06	92.04	81.41	3.97	4.65	

टीप - साक्षरतेच्या लोकसंख्येमध्ये 0 ते 6 वयोगटातील लोकसंख्येचा समावेश नाही.

संदर्भ - भारताची जनगणना 2001.

तक्ता क्रमांक - 2.2  
लोकसंख्या आणि वृद्धीदर

जिल्हा-रायगड

संदर्भ वर्ष : 1951 -2011

जनगणना वर्ष	ग्रामीण/ नागरी	लोकसंख्या			दशवार्षिक वृद्धीदर	वार्षिक चक्रवाढ वृद्धीदर
		एकूण	पुरुष	स्त्रिया		
(1)	(2)	(3)	(4)	(5)	(6)	(7)
1951	एकूण	909083	445580	463503	0.00	0.00
	ग्रामीण	813055	396206	416849	0.00	0.00
	नागरी	96028	49374	46654	0	0.00
1961	एकूण	1058855	514534	544321	16.48	1.53
	ग्रामीण	952174	459618	492556	17.11	1.58
	नागरी	106681	54916	51765	11.09	1.05
1971	एकूण	1263003	614278	648725	19.28	1.64
	ग्रामीण	1110413	534661	575752	16.62	1.56
	नागरी	152590	79617	72973	43.03	2.32
1981	एकूण	1462885	726512	736373	15.83	1.59
	ग्रामीण	1253009	616281	636728	12.84	1.44
	नागरी	209876	110231	99645	37.54	2.61
1991	एकूण	1824816	907907	916909	24.74	1.74
	ग्रामीण	1496176	735388	760788	19.41	1.52
	नागरी	328640	172519	156121	56.59	3.08
2001	एकूण	2207929	1117628	1090301	20.99	1.77
	ग्रामीण	1673094	833965	839129	11.82	1.44
	नागरी	534835	283663	251172	62.74	3.43
2011 प्रक्षेपित	एकूण	2519088	0	0	14.09	1.70
	ग्रामीण	उ.ना.	उ.ना.	उ.ना.	0.00	0.00
	नागरी	उ.ना.	उ.ना.	उ.ना.	0.00	0.00

आधार - भारताची जनगणना 2001.

तक्ता क्रमांक - 2.3  
शहरांची वर्गवारी आणि त्यांची लोकसंख्या

जिल्हा : रायगड

संदर्भ वर्ष : 2001

अ. क्र.	शहराचे नाव	शहराचे वर्गीकरण	लोकसंख्या			लोकसंख्या वाढीचा दशवार्षिक वृद्धीदर
			एकूण	पुरुष	स्त्रिया	
(1)	(2)	(3)	(4)	(5)	(6)	(7)
1	उरण	क	23251	12250	11001	-78.21
2	पनवेल	ब	104038	54963	49095	-63.02
3	कर्जत	क	25531	13206	12325	-83.55
4	खोपोली	ब	58664	31294	27370	-59.37
5	पेण	क	30201	15844	14357	-79.67
6	अलिबाग	क	19496	10137	9359	-89.52
7	मुरुड	क	12552	6063	6489	-80.48
8	सुधागड	क	8172	4175	3997	-85.05
9	रोहा	क	19071	9871	9200	-86.25
10	महाड	क	24276	12764	11512	-85.19
11	श्रीवर्धन	क	15186	7400	7786	-80.54
12	म्हसळा	क	8763	4265	4498	-85.64
13	पोलादपूर	क	5297	2657	2640	-90.25
14	माथेरान	क	5139	2979	2160	9.15
15	के गांव	गणना शहर	7923	4336	3587	23.74
16	काळुंदे	गणना शहर	7584	3928	3656	20.78
17	नवी मुंबई	गणना शहर	81855	46219	35636	91.55
18	तळोजापाचनंद	गणना शहर	10839	5905	4934	45.26
19	नेरळ	गणना शहर	14739	7551	7188	27.30
20	आंबिवली त वानखळ	गणना शहर	6798	3768	3030	3.85
21	मोहपाडा Alias चारसांबे	गणना शहर	8735	4735	4000	44.74
22	नागोठणे	गणना शहर	10239	5381	4858	36.03
23	धाटाव	गणना शहर	5035	2817	2218	6.40
24	उत्तेखोल	गणना शहर	7291	3792	3499	-95.21
25	गोरेगांव	गणना शहर	6868	3409	3459	-95.49
26	बीरवाडी	गणना शहर	7272	3954	3318	62.25
			534835	283663	251172	-866.39

आधार - भारताची जनगणना

तक्ता क्रमांक - 2.4

मुख्य व सीमांतिक काम करणा-यांचे उद्योग गटनिहाय वर्गीकरण

जिल्हा - रायगड

संदर्भ वर्ष : 2001

अ. क्र.	काम करणा-यांचे क्षेत्र	एकूण	ग्रामीण	नागरी
1	2	3	4	5
<b>मुख्य काम करणारे</b>				
1	शेतकरी	193279	191062	2217
2	शेतमजूर	76067	74684	1383
3	वस्तुनिर्माण प्रक्रिया, सेवा व दुरुस्त्या ह. घरगुती उद्योगात काम करणारे	15290	12098	3192
4	इतर काम करणारे	380053	224136	155917
5	एकूण मुख्य काम करणारे	664689	501980	162709
<b>सीमांतिक काम करणारे</b>				
6	शेतकरी	67701	66896	805
7	शेतमजूर	110028	108016	2012
8	वस्तुनिर्माण प्रक्रिया, सेवा व दुरुस्त्या ह. घरगुती उद्योगात काम करणारे	9008	7463	1545
9	इतर काम करणारे	62569	46979	15590
10	एकूण सीमांतिक काम करणारे	249306	229354	19952
<b>काम करणा-यांचे वर्गीकरण</b>				
11	एकूण काम करणारे	913995	731334	182661
12	काम करणा-यांची एकूण लोकसंख्येशी टक्केवारी	41.40	43.71	34.15
13	एकूण काम न करणारे	1293934	941760	352174
14	काम न करणा-यांची एकूण लोकसंख्येशी टक्केवारी	58.60	56.29	65.85
15	जिल्ह्याची एकूण लोकसंख्या	2207929	1673094	534835

आधार - भारताची जनगणना

(१२)

तक्ता क्रमांक - 2.5

धर्म व वयोगटानुसार लोकसंख्या

जिल्हा - रायगड

संदर्भ वर्ष : 2001

अ.क्र.	बाब	एकूण	ग्रामीण	नागरी
(1)	(2)	(3)	(4)	(5)
<b>धर्मानुसार</b>				
1	बौध्द	93251	68841	24410
2	ख्रिश्चन	10163	4260	5903
3	हिंदू	1916707	1495192	421515
4	जैन	10680	2893	7787
5	मुस्लिम	170003	98921	71082
6	शीख	4332	1021	3311
7	इतर	2793	1966	827
	सर्व धर्म (एकूण)	2207929	1673094	534835
<b>वयोगटानुसार (वर्ष)</b>				
1	0-6	314767	243084	71683
2	7 - 14	392210	303289	88921
3	15 - 19	216112	164324	51788
4	20 - 24	200386	146302	54084
5	25 - 29	194115	139093	55022
6	30 - 34	173297	124018	49279
7	35 - 39	159929	116332	43597
8	40 - 49	230568	171717	58851
9	50 - 59	146713	115566	31147
10	60 +	177849	147729	30120
11	वय अनिर्देशित	1983	1640	343
	सर्व वयोगट (एकूण)	2207929	1673094	534835

आधार - भारताची जनगणना.



तक्ता क्रमांक - 2.6

वारिद्वय रेषेखालील ग्रामीण कुटुंबे

जिल्हा :- रायगड

संदर्भ - 1998

अ. क्र.	तालुका	ग्रामीण कुटुंबांची एकूण संख्या	वारिद्वय रेषेखालील ग्रामीण कुटुंबे													वारिद्वय रेषेखालील एकूण कुटुंबांची संख्या	वारिद्वय रेषेखालील कुटुंबांची टक्केवारी
			अनुसूचित जाती			अनुसूचित जमाती			इतर			एकूण					
			शेतकरी	शेतकरी	इतर	शेतकरी	शेतकरी	इतर	शेतकरी	शेतकरी	इतर	शेतकरी	शेतकरी	इतर			
(1)	(2)	(3)	(4)	(5)	(6)	(7)	(8)	(9)	(10)	(11)	(12)	(13)	(14)	(15)	(16)	(17)	
1	उरण	18112	5	33	7	0	315	341	278	.626	463	283	974	811	2068	11.42	
2	पनवेल	40972	26	291	68	298	2944	618	811	1843	936	1135	5078	1622	7835	19.12	
3	कर्जत	27702	116	607	64	218	2643	2813	1724	1326	704	2058	4576	3581	10215	36.87	
4	खालापूर	18911	32	193	78	292	2795	1241	167	543	394	491	3531	1713	5735	30.33	
5	पेण	31789	26	53	29	619	3951	423	1096	1322	692	1741	5326	1144	8211	25.83	
6	अलिबाग	37908	36	174	67	132	1523	555	882	1965	680	1050	3662	1302	6014	15.86	
7	मुळद	12096	20	74	70	89	443	574	325	507	519	434	1024	1163	2621	21.67	
8	रोहा	27727	122	238	131	104	2573	1266	2244	2339	1304	2470	5150	2701	10321	37.22	
9	सुधागड	14336	152	289	111	167	2593	1294	752	1050	389	1071	3932	1794	6797	47.41	
10	माणगांव	41694	726	528	221	570	1837	573	5910	2553	1223	7206	4918	2017	14141	33.92	
11	तळा	0	0	0	0	0	0	0	0	0	0	0	0	0	0	0.00	
12	श्रीवर्धन	13198	56	247	179	23	255	180	1100	2361	1159	1179	2863	1518	5560	42.13	
13	म्हसळा	13128	160	253	58	4	247	164	1175	1665	652	1339	2165	874	4378	33.35	
14	महाड	31400	606	646	158	110	796	548	4126	2943	927	4842	4387	1633	10862	34.59	
15	पोलादपूर	11393	135	134	37	26	112	106	1411	607	258	1572	853	401	2826	24.80	
	एकूण	340366	2218	3760	1278	2652	23027	10696	22001	21652	10300	26871	48439	22274	97584	28.67	

आधार:- प्रकल्प अधिकारी, जिल्हा ग्रामीण विकास वंत्रणा, रायगड.

तक्ता क्रमांक - 3.1

क्षेत्रवार जिल्हा उत्पन्न व दरडोई जिल्हा उत्पन्न - चालू किंमतीनुसार

जिल्हा - रायगड

संदर्भ वर्ष : 2003-04 व 2004-05

(रु०००)

अ. क्र.	क्षेत्र	वर्ष 2003-04 *		वर्ष 2004-05 @	
		स्थूल जिल्हा उत्पन्न	निव्वळ जिल्हा उत्पन्न	स्थूल जिल्हा उत्पन्न	निव्वळ जिल्हा उत्पन्न
(1)	(2)	(3)	(4)	(5)	(6)
1.1	कृषी	6626483	6234803	6643379	6250700
1.2	वन संवर्धन	858211	846756	953415	940689
1.3	मासेमारी	605390	517381	701581	599588
1.4	खाण व दगड खाणकाम	123429	102667	126648	105344
<b>प्राथमिक क्षेत्र एकूण</b>		<b>8213513</b>	<b>7701608</b>	<b>8425022</b>	<b>7896322</b>
2.1	नोंदणीकृत उद्योग	38262400	29055253	45331429	34423249
2.2	अनोंदणीकृत उद्योग	3590794	2821731	4373286	3436631
2.3	बांधकाम	4085949	3939485	4610986	4445702
2.4	वीज, गॅस व पाणीपुरवठा	2280060	1406963	2436834	153704
<b>द्वितीय क्षेत्र एकूण</b>		<b>48219203</b>	<b>37223432</b>	<b>56752535</b>	<b>43809286</b>
3.1	रेल्वे	580839	468031	648972	528723
3.2	परिवहन, साठवणूक	3367852	2668914	3818009	3025649
3.3	दळणवळण	1866734	1564982	2091693	1680147
3.4	व्यापार व उपाहारगृह	9213341	8973694	11194365	10903190
3.5	बँका व विमा उद्योग	5448869	5166089	5819756	5511589
3.6	व्यवसाय सेवा	4832909	4141564	5652835	4844200
3.7	सार्वजनिक प्रशासन	2879984	2550490	3309011	2930433
3.8	इतर सेवा	5781286	5548147	6254728	6002497
<b>तृतीय क्षेत्र एकूण</b>		<b>33071015</b>	<b>31081012</b>	<b>30780160</b>	<b>25126118</b>
<b>एकूण जिल्हा उत्पन्न</b>		<b>33711015</b>	<b>31001715</b>	<b>30107307</b>	<b>25242420</b>
<b>दरडोई जिल्हा उत्पन्न (रु)</b>		<b>39484</b>	<b>33196</b>	<b>44794</b>	<b>37541</b>
<b>एकूण राज्य उत्पन्न</b>		<b>3280524659</b>	<b>2904100248</b>	<b>3718776349</b>	<b>3284514570</b>
<b>दरडोई राज्य उत्पन्न (रु)</b>		<b>32587</b>	<b>28848</b>	<b>36423</b>	<b>32170</b>
<b>एकूण जिल्हा उत्पन्नाची राज्य उत्पन्नाशी टक्केवारी</b>		<b>2.76</b>	<b>2.62</b>	<b>2.80</b>	<b>2.65</b>

टिप : 1) \* अस्थायी @ प्रारंभिक 2) आकडे पूर्णाकात दिल्याने बेरजा जुळतीलच असे नाही.

आधार - अर्थ व सांख्यिकी संचालनालय, मुंबई

तक्ला क्रमांक - 3.2

क्षेत्रवार जिल्हा उत्पन्न व दरडोई जिल्हा उत्पन्न - स्थिर किंमतीनुसार (1993-94)

जिल्हा - रायगड

संदर्भ वर्ष : 2003-04 व 2004-05

(रु000)

अ. क्र.	क्षेत्र	वर्ष 2003-04 *		वर्ष 2004-05 @	
		स्थूल जिल्हा उत्पन्न	निव्वळ जिल्हा उत्पन्न	स्थूल जिल्हा उत्पन्न	निव्वळ जिल्हा उत्पन्न
(1)	(2)	(3)	(4)	(5)	(6)
1.1	कृषी	4115631	3902482	3822371	3624410
1.2	वन संवर्धन	338508	333340	341711	336493
1.3	मासेमारी	280290	239041	337548	287873
1.4	खाण व दगड खाणकाम	47110	38881	48832	40302
<b>प्राथमिक क्षेत्र एकूण</b>		<b>4781540</b>	<b>4513744</b>	<b>4550462</b>	<b>4289078</b>
2.1	नोंदणीकृत उद्योग	20668450	14869244	22907917	16480355
2.2	अनोंदणीकृत उद्योग	2408938	1959248	2688486	2186610
2.3	बांधकाम	2130045	2027811	2391404	2276626
2.4	बीज, गॅस व पाणीपुरवठा	1330519	853183	1466300	940252
<b>द्वितीय क्षेत्र एकूण</b>		<b>26537953</b>	<b>19709486</b>	<b>29454107</b>	<b>21883843</b>
3.1	रेल्वे	433484	367017	456458	389204
3.2	परिवहन साठवणूक	1783372	1348265	1867096	1411562
3.3	दळणवळण	2724731	2556571	3354004	3071919
3.4	व्यापार व उपाहारगृहे	5091423	4933398	5827955	5647069
3.5	बँका व विमा उद्योग	3008773	2817968	3088579	2887128
3.6	व्यवसाय सेवा	2054077	1676424	2162281	1764734
3.7	सार्वजनिक प्रशासन	1502483	1324285	1662868	1465648
3.8	इतर सेवा	2949445	2807294	3064233	2916550
<b>तृतीय क्षेत्र एकूण</b>		<b>19547789</b>	<b>17831222</b>	<b>21483475</b>	<b>19553814</b>
एकूण जिल्हा उत्पन्न		50867282	42054452	55488044	45726735
दरडोई जिल्हा उत्पन्न (रु)		22216	18367	23907	19701
एकूण राज्य उत्पन्न		1921904687	1687755672	2082532214	1823887020
दरडोई राज्य उत्पन्न (रु)		19091	16765	20397	17864
एकूण जिल्हा उत्पन्नाची एकूण राज्य उत्पन्नाशी टक्केवारी		2.64	2.49	2.66	2.50

टिप : 1) \* अस्थायी @ प्रारंभिक 2) आकडे पूर्णकाल दिल्याने बेरजा जुळतीलच असे नाही.

आधार - अर्थ व सांख्यिकी संचालनालय, मुंबई

तक्ता क्रमांक - 4.1

निवडक कृषि मालाच्या सरासरी घाऊक किंमती.

जिल्हा - रायगड

संदर्भ वर्ष :2005-06

अ. क्र.	कृषि मालाचे नांव	कृषि मालाचा बाण	मासिक सरासरी घाऊक किंमती ( प्रति क्विंटल मूल्य रुपये )							
			एप्रिल 05	मे 05	जून 05	जुलै 05	ऑगस्ट 05	सप्टेंबर 05	ऑक्टोबर 05	नोव्हेंबर 05
(1)	(2)	(3)	(4)	(5)	(6)	(7)	(8)	(9)	(10)	(11)
1	भात	कोलम	416	580	560	560	560	570	630	675
2	वरी	स्थानिक	700	750	800	890	790	650	750	800
3	नाचणी	स्थानिक	500	560	570	581	600	625	600	583
4	तूर	गावरान	2500	2550	2500	2505	2505	2605	2555	2700
5	उडीद	संकरित	3217	3283	3300	3400	3400	3567	3567	3567
6	गूळ	संकरित	1950	2013	1988	2000	2018	2030	2043	2080
7	ज्वारी	संकरित	913	892	969	945	1030	984	1002	1034
8	मूग	चिनई	2550	2560	2560	2590	2590	2620	2620	2660
9	भुईमूग	एचबी	2817	2850	2850	2833	2833	2850	2833	2850
10	कांदे	संकरित	572	544	583	782	788	756	761	807
11	खुरसणी	गावरान	4000	4050	4050	4100	4150	4150	4200	4200
12	कापूस	लक्ष्मी 510	उ.ना.	उ.ना.	उ.ना.	उ.ना.	उ.ना.	उ.ना.	उ.ना.	उ.ना.

तक्ता क्रमांक - 4.1

निवडक कृषि मालाच्या सरासरी घाऊक किंमती.

जिल्हा - रायगड

संदर्भ वर्ष :2005-06

अ. क्र.	कृषि मालाचे नांव	कृषि मालाचा वाण	मासिक सरासरी घाऊक किंमती ( प्रति क्विंटल मूल्य रुपये )					
			डिसेंबर 05	जानेवारी 06	फेब्रुवारी 06	मार्च 06	वर्षाची सरासरी	मागील वर्षाची सरासरी
(1)	(2)	(3)	(12)	(13)	(14)	(15)	(16)	(17)
1	भात	कोलम	675	680	690	700	608	640
2	वरी	स्थानिक	757	800	850	900	786	696
3	नाचणी	स्थानिक	600	620	625	625	591	515
4	तूर	गावरान	2660	2655	2655	2800	2599	2550
5	उडीद	संकरित	3567	3750	3867	3967	3538	3775
6	गूळ	संकरित	2080	2093	2118	2138	2046	2050
7	ज्वारी	संकरित	1035	1001	1075	1054	995	960
8	मूग	चिनई	3350	3400	3413	3450	2864	3550
9	भुईमूग	एचबी	2917	2900	2900	2900	2861	2550
10	कांदे	संकरित	835	791	788	757	730	550
11	खुरसणी	गावरान	4200	4250	4250	4250	4154	उ.ना.
12	कापूस	लक्ष्मी 510	उ.ना.	उ.ना.	उ.ना.	उ.ना.	उ.ना.	उ.ना.

आधार- कृषि उत्पन्न बाजार समित्या, जिल्हा रायगड.

तक्ता क्रमांक - 4.2

जिल्हा:- रायगड

जिल्हा मुख्यालयातील महत्वाच्या वस्तूंच्या मासिक सरासरी किरकोळ किंमती

(रुपये)

अ. क्र.	वस्तूचे नाव व प्रत	परिमाण	जानेवारी 2004	फेब्रुवारी 2004	मार्च 2004	एप्रिल 2004	मे 2004
(1)	(2)	(3)	(4)	(5)	(6)	(7)	(8)
1	तांदूळ	किलो	20.00	20.00	20.00	20.00	20.00
2	गहू	किलो	16.00	16.00	16.00	16.00	16.00
3	गव्हाचे पीठ	किलो	14.00	14.00	14.00	14.00	14.00
4	ज्वारी (संकरित)	किलो	7.00	7.00	7.00	7.00	7.00
5	ज्वारी (देशी)	किलो	12.40	13.00	13.00	13.60	14.00
6	बाजरी	किलो	12.00	11.00	12.00	12.00	12.00
7	कानुली चणा (अख्खा)	किलो	28.00	28.00	28.00	28.00	28.00
8	हरभरा डाळ	किलो	29.20	28.00	28.00	28.00	28.00
9	तूरडाळ	किलो	28.80	35.00	32.00	32.00	32.00
10	मूगडाळ	किलो	28.00	28.50	30.00	30.00	30.00
11	उडीदडाळ	किलो	28.00	28.00	28.00	28.00	28.00
12	मसूरडाळ	किलो	28.80	24.00	24.00	24.00	24.00
13	मटकी	किलो	24.00	24.00	24.00	24.00	24.00
14	पांढरा वाटाणा	किलो	24.00	24.00	24.00	24.00	24.00
15	साबुदाणा	किलो	28.00	28.00	28.00	28.00	28.00
16	शेंगदाणे	किलो	44.00	44.00	44.00	44.00	44.00
17	रवा	किलो	13.00	13.00	13.00	13.00	13.00
18	मैदा	किलो	12.40	13.00	13.00	13.00	13.00
19	पोहे	किलो	15.00	15.00	15.00	15.00	15.00
20	साखर	किलो	15.00	15.00	15.00	16.00	16.00
21	गूळ पिचळा	किलो	20.00	20.00	20.00	20.00	20.00
22	गोडतेल धुईमुगाचे (सुटे)	किलो	60.00	60.00	60.00	60.00	60.00
23	वनस्पती तूप ( सुटे)	किलो	50.80	52.50	54.00	54.00	54.00
24	खांबरेल तेल (सुटे)	100ग्रॅम	18.00	18.00	18.00	18.00	18.00
25	म्हशीचे दूध (सुटे)	लीटर	16.00	16.00	16.00	16.00	16.00

तक्ता क्रमांक - 4.2

जिल्हा:- रायगड

जिल्हा मुख्यालयातील महत्वाच्या वस्तूंच्या मासिक सरासरी किरकोळ किंमती

(रुपये)

अ. क्र.	वस्तूचे नाव व प्रत	परिमाण	जून 2004	जुलै 2004	ऑगस्ट 2004	सप्टेंबर 2004
(1)	(2)	(3)	(9)	(10)	(11)	(12)
1	तांदूळ	किलो	20.00	20.00	20.00	20.00
2	गहू	किलो	16.00	16.00	16.00	16.00
3	गव्हाचे पीठ	किलो	14.00	14.00	14.00	14.00
4	ज्वारी (संकरित)	किलो	7.00	7.00	7.00	7.00
5	ज्वारी (देशी)	किलो	14.00	14.00	14.00	15.00
6	बाजरी	किलो	12.00	12.00	12.00	12.00
7	काबुली चणा (अखळा)	किलो	28.00	28.00	28.00	28.00
8	हरभरा डाळ	किलो	28.00	28.00	28.00	28.00
9	तूरडाळ	किलो	32.00	36.00	36.00	36.00
10	मूगडाळ	किलो	30.00	32.00	32.00	32.00
11	उडीदडाळ	किलो	28.00	28.00	28.00	28.00
12	मसूरडाळ	किलो	24.00	30.00	31.50	33.20
13	मटकी	किलो	24.00	24.00	24.00	24.00
14	पांढरा वाटाणा	किलो	24.00	24.00	24.00	24.00
15	साबुदाणा	किलो	28.00	28.00	28.00	28.00
16	शंगदाणे	किलो	44.00	40.00	40.00	40.00
17	रवा	किलो	13.00	13.00	13.00	13.00
18	मैदा	किलो	13.00	12.00	12.00	12.00
19	पोहे	किलो	15.00	15.00	16.00	16.00
20	साखर	किलो	16.00	16.40	17.00	17.60
21	गूळ पिवळा	किलो	20.00	22.00	22.00	24.40
22	गोडतेल भुईमुगाचे (सुटे)	किलो	60.00	60.00	60.00	60.00
23	वनस्पती तूप (सुटे)	किलो	54.00	54.00	54.00	52.80
24	खोबरेल तेल (सुटे)	100ग्रॅम	18.00	18.00	18.00	18.00
25	म्हशीचे दूध (सुटे)	लीटर	16.00	16.00	16.00	16.00

तक्ता क्रमांक - 4.2

जिल्हा:- रायगड

जिल्हा मुख्यालयातील महत्वाच्या वस्तूंच्या मासिक सरासरी किंमती

(रुपये)

अ. क्र.	वस्तूचे नाव व प्रत	परिमाण	ऑक्टोबर 2004	नोव्हेंबर 2004	डिसेंबर 2004	वर्षाची सरासरी	मागील वर्षाची सरासरी
(1)	(2)	(3)	(13)	(14)	(15)	(16)	(17)
1	तांदूळ	किलो	20.00	20.00	20.00	20.00	22.00
2	गहू	किलो	16.00	16.00	16.00	16.00	15.41
3	गव्हाचे पीठ	किलो	14.00	14.00	14.00	14.00	14.00
4	ज्वारी (संकरित)	किलो	7.00	7.00	7.00	7.00	7.00
5	ज्वारी (देशी)	किलो	15.00	15.00	15.00	14.00	12.25
6	बाजरी	किलो	12.00	12.00	12.00	11.91	11.33
7	काबुली चणा (अख्खा)	किलो	28.00	28.00	28.00	28.00	38.66
8	हरभरा डाळ	किलो	28.00	28.00	28.00	28.10	27.73
9	तूरडाळ	किलो	36.00	36.00	36.00	33.98	31.75
10	मूगडाळ	किलो	32.00	32.00	32.00	30.70	33.50
11	उडीदडाळ	किलो	28.00	28.00	28.00	28.00	25.16
12	भसुरडाळ	किलो	34.00	34.00	34.00	28.79	29.16
13	मटकी	किलो	24.00	24.00	24.00	24.00	34.30
14	पांढरा बाटाणा	किलो	24.00	24.00	24.00	24.00	24.00
15	साबुदाणा	किलो	28.00	28.00	28.00	28.00	26.53
16	शेंगदाणे	किलो	43.00	40.00	44.00	42.58	43.00
17	रवा	किलो	13.00	13.00	13.00	13.00	13.01
18	मैदा	किलो	12.00	12.00	12.00	12.45	12.00
19	पोहे	किलो	16.00	16.00	15.40	15.36	15.31
20	साखर	किलो	17.75	17.00	17.00	16.31	13.05
21	गूळ पिचळा	किलो	28.00	28.00	28.00	22.70	19.08
22	गोडतेल भुईमुगाचे (सुटे)	किलो	65.00	65.00	65.00	61.25	64.16
23	वनस्पती तूप (सुटे)	किलो	55.00	55.00	55.00	53.75	52.83
24	खोबरेल तेल (सुटे)	100ग्रॅम	18.00	18.00	18.00	18.00	उ.ना.
25	म्हशीचे दूध (सुटे)	लौटर	16.00	16.00	16.00	16.00	16.00



तक्ता क्रमांक - 4.2

जिल्हा:- रायगड

जिल्हा मुख्यालयातील महत्वाच्या वस्तूंच्या मासिक सरासरी किरकोळ किंमती

(रुपये)

अ. क्र.	वस्तूचे नाव व प्रत	परिमाण	जानेवारी 2004	फेब्रुवारी 2004	मार्च 2004	एप्रिल 2004	मे 2004
(1)	(2)	(3)	(4)	(5)	(6)	(7)	(8)
1	तांदूळ	किलो	20.00	20.00	20.00	20.00	20.00
26	म्हशीचे शुध्द तूप	किलो	156.00	156.00	156.00	158.40	166.00
27	बोकडाचे मांस	किलो	120.00	120.00	120.00	120.00	120.00
28	कोंबडी (ब्रायलर) न सोललेली	किलो	560.00	44.25	35.00	52.00	60.00
29	ताजे मासे (स्थानिक)	किलो	40.00	40.00	40.00	40.00	40.00
30	अंडी कोंबडीची (सुधारित)	डझन	23.20	18.00	15.25	16.80	18.50
31	आयोडीनयुक्त मीठ	किलो	7.50	7.50	7.50	7.50	7.50
32	हळद पावडर (सुटी)	100 ग्रॅम	6.00	6.00	6.00	6.00	6.00
33	गरम मसाला पावडर (स्थानिक)	100 ग्रॅम	16.50	16.50	16.50	16.50	16.50
34	बटाटे	किलो	8.00	8.00	10.25	7.20	10.00
35	कांदे	किलो	14.00	13.00	8.75	7.20	8.00
36	लसूण	100 ग्रॅम	4.00	4.00	4.00	3.80	3.00
37	केळी (जळगाव)	डझन	10.00	10.00	10.00	10.40	10.00
38	सफरचंद	किलो	40.00	40.00	40.00	50.00	60.00
39	चहापत्ती	किलो	140.00	140.00	140.00	140.00	140.00
40	रॉकेल (खु.बा.)	लीटर	15.00	15.00	15.00	15.00	15.00
41	रॉकेल (स्व.धा.दु.)	लीटर	उ.ना.	उ.ना.	उ.ना.	उ.ना.	उ.ना.
42	पेट्रोल	लीटर	36.80	37.00	37.00	37.00	37.00
43	काढेपेटी	1 नग	0.50	0.50	0.50	0.50	0.50
44	घुण्याचा साबण	250ग्रॅम	16.00	16.00	16.00	16.00	16.00
45	प्रसाधन साबण	1 बडी	12.00	12.00	12.00	12.60	13.00
46	ब्रेड (स्थानिक)	400 ग्रॅम	10.00	11.00	11.00	11.00	9.00
47	गॅस सिलिंडर (स्वयंपाकाचा)	प्रत्येकी	250.00	250.00	250.00	250.00	250.00
48	टाल्कम पावडर (पॉन्डस/तत्सम)	100 ग्रॅम	28.00	28.00	28.00	19.00	13.00
49	टूथ पेस्ट (कोलगेट साथी/ तत्सम)	100 ग्रॅम	25.00	25.00	25.00	25.00	25.00
50	सोने (स्टॅण्डर्ड)	10 ग्रॅम	उ.ना.	उ.ना.	उ.ना.	उ.ना.	उ.ना.
51	चांदी	10 ग्रॅम	उ.ना.	उ.ना.	उ.ना.	उ.ना.	उ.ना.

तवता क्रमांक - 4.2

जिल्हा:- रायगड

जिल्हा मुख्यालयातील महत्वाच्या वस्तूंच्या मासिक सरासरी किरकोळ किंमती

(रुपये)

अ. क्र.	वस्तूचे नाव व प्रत	परिमाण	जून 2004	जुलै 2004	ऑगस्ट 2004	सप्टेंबर 2004
(1)	(2)	(3)	(9)	(10)	(11)	(12)
1	तांदूळ	किलो	20.00	20.00	20.00	20.00
26	म्हशीचे शुध्द तूप	किलो	166.00	166.00	166.00	160.00
27	बोकडाचे मांस	किलो	120.00	120.00	120.00	120.00
28	कोंबडी (ब्रायलर) न सोललेली	किलो	60.00	56.00	59.00	60.00
29	ताजे मासे (स्थानिक)	किलो	40.00	40.00	40.00	40.00
30	अंडी कोंबडीची (सुधारित)	डझन	20.00	20.00	20.00	20.00
31	आयोडीनयुक्त मीठ	किलो	7.50	7.50	7.50	7.50
32	हळद पावडर (सुटी)	100 ग्रॅम	6.00	8.00	8.00	8.00
33	गरम मसाला पावडर (स्थानिक)	100 ग्रॅम	16.50	16.50	16.50	16.50
34	बटाटे	किलो	10.00	10.00	11.50	12.00
35	कांदे	किलो	7.50	8.00	8.00	8.00
36	लसूण	100 ग्रॅम	3.00	3.00	3.00	3.40
37	केळी (जळगाव)	डझन	10.00	10.00	10.00	10.00
38	सफरचंद	किलो	60.00	72.00	37.50	31.00
39	चहापत्ती	किलो	140.00	156.00	160.00	158.00
40	रॉकेल (खु.बा.)	लीटर	15.00	15.00	15.00	15.00
41	रॉकेल (स्व.धा.दु.)	लीटर	उ.ना.	उ.ना.	उ.ना.	उ.ना.
42	पेट्रोल	लीटर	38.25	39.50	41.00	41.00
43	काडेपेटी	1 नग	0.50	0.50	0.50	0.50
44	धुण्याचा साबण	250ग्रॅम	16.00	16.00	16.00	16.00
45	प्रसाधन साबण	1 चडी	13.00	13.00	13.00	13.00
46	ब्रेड (स्थानिक)	400 ग्रॅम	9.00	9.00	9.50	10.00
47	गॅस सिलिंडर (स्वयंपाकाचा)	प्रत्येकी	260.00	270.00	270.00	270.00
48	टाल्कम पावडर (पॉन्डस/तत्सम)	100 ग्रॅम	13.00	13.00	13.00	13.00
49	टुय प्लेस्ट (फोलगेट साथी/ तत्सम)	100 ग्रॅम	25.00	25.00	25.00	25.00
50	सोने (स्टॅण्डर्ड)	10 ग्रॅम	उ.ना.	उ.ना.	उ.ना.	उ.ना.
51	चांदी	10 ग्रॅम	उ.ना.	उ.ना.	उ.ना.	उ.ना.

तक्ता क्रमांक 4.2

जिल्हा:- रायगड

जिल्हा मुख्यालयातील महत्वाच्या वस्तूंच्या मासिक सरासरी किरकोळ किंमती

(रुपये)

अ. क्र.	वस्तूचे नाव व प्रत	परिमाण	ऑक्टोबर 2004	नोव्हेंबर 2004	डिसेंबर 2004	वर्षाची सरासरी	मागील वर्षाची सरासरी
(1)	(2)	(3)	(13)	(14)	(15)	(16)	(17)
1	तांदूळ	किलो	20.00	20.00	20.00	20.00	22.00
26	म्हशीचे शुध्द तूप	किलो	160.00	160.00	160.00	160.86	160.00
27	बोकडाचे मांस	किलो	120.00	120.00	140.00	121.66	120.00
28	कोंबडी (ब्रॉयलर) न सोललेली	किलो	50.50	57.50	60.00	54.18	56.72
29	ताजे मासे (स्थानिक)	किलो	40.00	40.00	40.00	40.00	32.66
30	अंडी कोंबडीची (सुधारित)	डझन	20.75	21.00	21.00	19.54	19.08
31	आयोडीनयुक्त मीठ	किलो	7.50	7.50	7.50	7.50	7.50
32	हळद पावडर (सुटी)	100 ग्रॅम	8.00	8.00	8.00	7.00	6.00
33	गरम मसाला पावडर (स्थानिक)	100 ग्रॅम	16.50	16.50	16.50	16.50	16.50
34	बटाटे	किलो	12.00	12.00	8.80	9.97	7.91
35	कांदे	किलो	8.50	10.00	8.00	9.07	7.62
36	लसूण	100 ग्रॅम	3.00	3.00	3.00	3.35	4.37
37	केळी (जळगाव)	डझन	10.00	10.00	10.00	10.03	9.33
38	सफरचंद	किलो	30.00	30.00	34.00	43.70	49.37
39	चहापत्ती	किलो	160.00	165.00	165.00	150.33	140.00
40	रोंकेल (खु.जा.)	लीटर	15.00	15.00	15.00	15.00	9.50
41	रोंकेल (स्व.धा.दु.)	लीटर	उ.ना.	उ.ना.	उ.ना.	उ.ना.	उ.ना.
42	पेट्रोल	लीटर	41.00	41.88	42.01	39.12	34.70
43	काडेपेटी	1 नग	0.50	0.50	0.50	0.50	0.50
44	घुण्याचा साबण	250ग्रॅम	16.00	16.00	16.00	16.00	16.00
45	प्रसाधन साबण	1 वडी	13.00	13.00	13.00	12.71	12.00
46	ब्रेड (स्थानिक)	400 ग्रॅम	10.50	11.00	11.00	10.16	9.00
47	गॅस सिलिंडर (स्वयंपाकाचा)	प्रत्येकी	270.00	270.00	270.00	260.83	250.08
48	टाल्कम पावडर (चॅन्डस/तल्सम)	100 ग्रॅम	13.00	13.00	13.00	17.25	28.36
49	दूध पेस्ट (कोलगेट साथी/ तल्सम)	100 ग्रॅम	25.00	25.00	25.00	25.00	27.08
50	सोने (स्टॅण्डर्ड)	10 ग्रॅम	उ.ना.	उ.ना.	उ.ना.	उ.ना.	उ.ना.
51	चांदी	10 ग्रॅम	उ.ना.	उ.ना.	उ.ना.	उ.ना.	उ.ना.

आधार - जिल्हा सांख्यिकी कार्यालय, रायगड-अलिबाग.

तक्ता क्रमांक - 4.3

ग्राहक किंमतीचे निर्देशांक ( पायाभूत वर्ष : 1982=100 )

जिल्हा :- रायगड

केंद्र - मुंबई

संदर्भ - 2005-06

अ. क्र.	महिना/ वर्ष	अन्नगट	पान, सुपारी तंबाखू इ.	इंधन व दिवाबत्ती	घरबांधणी	कापड, बिछाने व पादत्राणे	संकीर्ण	सर्वसाधारण निर्देशांक
1	2	4	5	6	7	8	9	10
1	एप्रिल -05	599	734	930	1127	375	570	619
2	मे -05	601	737	419	1127	375	572	589
3	जून-05	605	उ.ना.	उ.ना.	उ.ना.	उ.ना.	उ.ना.	591
4	जुलै-05	623	उ.ना.	उ.ना.	उ.ना.	उ.ना.	उ.ना.	603
5	ऑगस्ट-05	629	उ.ना.	उ.ना.	उ.ना.	उ.ना.	उ.ना.	607
6	सप्टेंबर-05	626	उ.ना.	उ.ना.	उ.ना.	उ.ना.	उ.ना.	610
7	ऑक्टोबर-05	636	उ.ना.	उ.ना.	उ.ना.	उ.ना.	उ.ना.	617
8	नोव्हेंबर-05	639	उ.ना.	उ.ना.	उ.ना.	उ.ना.	उ.ना.	619
9	डिसेंबर-05	635	उ.ना.	उ.ना.	उ.ना.	उ.ना.	उ.ना.	619
10	जानेवारी-06*	उ.ना.	उ.ना.	उ.ना.	उ.ना.	उ.ना.	उ.ना.	122
11	फेब्रुवारी-06*	उ.ना.	उ.ना.	उ.ना.	उ.ना.	उ.ना.	उ.ना.	121
12	मार्च-06*	उ.ना.	उ.ना.	उ.ना.	उ.ना.	उ.ना.	उ.ना.	121
वार्षिक सरासरी		621.44	735.50	674.50	1127.00	375.00	571.00	486.50

टीप - \*जानेवारी 06 पासून पायाभूतवर्ष 2001=100 असल्याने जुनी व नवीन मालिका जोडणारा गुणक (मुंबई 5.18) वापरून सरासरी काढली आहे.

आधार:- कामगार आयुक्त यांचे कार्यालय, मुंबई

तक्ता क्रमांक - 4.4

किंमतीचे महत्त्वाचे निर्देशांक

जिल्हा :- रायगड

संदर्भ - 2005-06

अ. क्र.	महिना / वर्ष	अखिल भारतीय घाऊक किंमत निर्देशांक (पायाभूत वर्ष 1993-94)*	ग्राहक किंमत निर्देशांक							
			औद्योगिक कामगारांसाठी (पायाभूत वर्ष 1982)@		महाराष्ट्र (पायाभूत वर्ष 2003)#		शेतमजुरांसाठी (पायाभूत वर्ष 1986-87)@		शहरी अश्रमिक कर्मचा-यांसाठी (पायाभूत वर्ष 1984-85)+	
			मुंबई @@	अखिल भारत	ग्रामीण	नागरी	महाराष्ट्र	अखिल भारत	मुंबई	अखिल भारत
(1)	(2)	(3)	(4)	(5)	(6)	(7)	(8)	(9)	(10)	(11)
1	एप्रिल -05	191.6	619	529	105.06	105.52	348	341	439	443
2	मे-05	192.1	589	527	105.59	106.23	351	343	441	445
3	जून-05	193.2	591	529	107.11	106.97	353	345	442	448
4	जुलै-05	194.6	603	538	107.70	107.73	362	350	448	455
5	ऑगस्ट-05	195.3	607	540	108.47	108.45	366	352	450	456
6	सप्टेंबर-05	197.2	610	542	108.79	108.56	365	354	450	458
7	ऑक्टो.-05	197.8	617	548	109.01	109.03	368	356	453	460
8	नोव्हेंबर-05	198.2	619	553	108.42	109.24	368	360	455	463
9	डिसेंबर-05	197.2	619	550	108.21	108.05	367	358	454	461
10	जाने.-06	196.3	632	551	107.32	107.32	363	357	453	462
11	फेब्रुवारी-06	196.4	627	551	186.86	107.22	364	357	454	461
12	मार्च-06	196.8	627	551	107.17	107.35	363	358	455	463

आधार:-1)+ केंद्रीय सांख्यिकीय संघटना, नवी दिल्ली. 2)\* आर्थिक सल्लागार, उद्योग मंत्रालय, भारत सरकार, नवी दिल्ली.

3)@ श्रम केंद्र, भारत सरकार, सिमला 4)@@ कामगार आयुक्त यांचे कार्यालय, मुंबई

5)# अर्थ व सांख्यिकी संचालनालय, मुंबई

तक्ता क्रमांक - 5.1  
गोळा केलेला जमीन महसूल

जिल्हा-रायगड

संदर्भ वर्ष-2005-06  
(रुपये हजार)

अ. क्र.	तालुका	जमीन महसुलाची एकूण चालू मागणी	जमीन महसुलाची थकबाकी	एकूण मागणी	सूट	निलंबित वसुलीची रक्कम	वसुली पात्र रक्कम {5-(6+7)}	प्रत्यक्ष वसुली	खातेदारांची संख्या
(1)	(2)	(3)	(4)	(5)	(6)	(7)	(8)	(9)	(10)
1	उरण	76	0	76	70	0	6	6	951
2	पनवेल	45	0	45	0	0	45	45	1464
3	कर्जत	66	0	66	0	0	66	66	26762
4	खालापूर	31	0	31	0	0	31	31	21298
5	पेण	17	0	17	0	0	17	17	13552
6	अलिबाग	77	0	77	0	0	77	77	51074
7	मुरुड	23	0	23	0	0	23	23	2280
8	रोहा	68	0	68	0	0	68	68	26076
9	सुधागड	980	0	980	96	0	884	883	8876
10	माणगांव	1478	722	2200	263	0	1937	5168	42937
11	तळा	2	0	2	1	0	1	2	1090
12	श्रीवर्धन	18	0	18	0	0	18	18	5338
13	म्हसळा	9	0	9	0	0	9	9	131
14	महाड	19	0	19	0	0	19	19	34865
15	पोलादपूर	136	0	136	0	0	136	136	2827
जिल्हा एकूण		3045	722	3767	430	0	3337	6568	239521

आधार - जिल्हाधिकारी कार्यालय, रायगड.

तक्ता क्रमांक - 5.2

स्थानिक स्वराज्य संस्थांचे उत्पन्न व खर्च

जिल्हा :- रायगड

संदर्भ वर्ष-2004-05

(रूपये लाखात)

अ. क्र.	बाब	ग्राम-पंचायत	जिल्हा परिषद	महानगरपालिका	नगर परिषदा	कटक मंडळ
(1)	(2)	(2)	(4)	(5)	(6)	(7)
	स्थानिक स्वराज्य संस्थांची संख्या	818	1	-	11	-
अ)	जमा					
1	सुरुवातीची शिल्लक	781.6	3256.03	-	1895.20	-
	चालू वर्षातील जमा					
	2.1 शासकीय अनुदाने व वर्गणी	2027.23	23103.6	-	6164.94	-
	2.2 सर्व प्रकारचे कर	2578.09	444.85	-	1388.04	-
	2.3 इतर जमा	8.03	19132.57	-	2300.64	-
	2.4 एकूण (बाब 2.1 ते 2.3)	4613.35	42681.02	-	9853.62	-
	एकूण प्राप्ती (सुरुवातीची शिल्लक मिळून)	5394.95	45937.05	-	11748.82	-
ब)	खर्च					
3	चालू वर्षातील खर्च					
	3.1 सामान्य प्रशासन	723.33	1253.5	-	789.45	-
	3.2 शिक्षण	37.94	9788.14	-	1086.68	-
	3.3 सार्वजनिक आरोग्य	924.75	2583.45	-	2403.07	-
	3.4 इतर	2670.10	29382.20	-	5278.76	-
	एकूण (3.1 ते 3.4)	4356.12	43007.29	-	9557.96	-
4	अखेरची शिल्लक	1038.83	2929.76	-	2190.86	-
	एकूण खर्च (अखेरची शिल्लक मिळून)	5394.95	45937.05	-	11748.82	-

आधार :- 1) जिल्हा परिषद, 2) ग्रामपंचायत विभाग, जिल्हा परिषद, रायगड.

3) महानगरपालिका/ कटक मंडळ/ नगरपरिषदा, रायगड.

बँक कार्यालये, वर्गीकृत बँकांची संख्या, टेवी व कर्जे

जिल्हा: - रायगड

संदर्भ वर्ष-2005-06

अ. क्र.	तालुका	बँकांची कार्यालये असलेली गावे व शहरे	वर्गीकृत बँका (संख्या)	वर्गीकृत बँकांची शाखा कार्यालये	वर्गीकृत बँकांच्या टेवी (लाख रुपये)
(1)	(2)	(3)	(4)	(5)	(6)
1	उरण	7	7	15	26805
2	पनवेल	13	16	45	80303
3	कर्जत	7	6	11	19657
4	खालापूर	7	8	15	26805
5	पेण	7	7	13	23231
6	अलिबाग	13	6	25	44675
7	मुरुड	7	4	12	21444
8	रोहा	10	6	14	25018
9	सुधागड	4	3	5	8935
10	माणगांव	9	7	14	25018
11	तळा	1	2	2	3574
12	श्रीवर्धन	6	6	10	17870
13	म्हसळा	6	3	8	14296
14	महाड	8	6	15	26805
15	पोलादपूर	4	3	5	8935
जिल्हा एकूण		109	*25	209	373371

टीप - \* जिल्ह्यात वर्गीकृत बँका 25 आहेत. आधार :- जिल्हा अग्रणी बँक, (बँक ऑफ इंडिया)



तक्ता क्रमांक - 5.4  
अल्पबचत कार्यक्रमाची प्रगती

जिल्हा - रायगड

संदर्भ वर्ष-2004-05 व 2005-06

(रुपये लाखात)

अ.क्र.	योजनेचे नाव	2005-06अखेर अल्पबचत खातेदारांची संख्या	2004-05 मधील अल्पबचत खात्यांतील गुंतवणूक		सन 2005-06मधील अल्पबचत खात्यांतील गुंतवणूक	
			ढोबळ	निव्वळ	ढोबळ	निव्वळ
(1)	(2)	3	(4)	(5)	(6)	(7)
1	टपाल बचत खाते	95738	2412.96	680.73	6164.26	608.24
2	पुनरावर्ती ठेवी	513459	7289.01	1827.14	7878.43	3165.47
3	समयबद्ध ठेवी	1613	3796.37	869.85	2641.16	887.72
4	सार्वजनिक भविष्य निर्वाह निधी					
	4.1 स्टेट बँक	17073	5358.00	2986.24	1959.17	819.25
	4.2 बँक ऑफ महाराष्ट्र	0.00	0.00	0.00	0.00	0.00
	4.3 टपाल खाते	0.00	472.36	422.24	346.71	280.40
	4.4 इतर बँका	0.00	0.00	0.00	0.00	0.00
5	राष्ट्रीय बचत प्रमाणपत्रे	0	4096.21	1841.22	4352.98	1633.24
6	इंदिरा विकास पत्रे बंद	-	-	(-)463.32	0.00	(-)141.81
7	किसान विकास पत्रे	-	4977.33	3454.78	6129.29	3428.85
8	मासिक प्राप्ती योजना	16960	13244.02	10099.89	15574.75	11061.07
9	राष्ट्रीय बचत योजना-87 बंद	-	-	(-)81.78	-	(-)67.18
10	राष्ट्रीय बचत योजना-92	-	-	(-) 6.77	-	(-)4.48
11	इतर सर्व योजना	-	-	-	-	-
12	वरीष्ठ ना. योजना	74	1130.67	776.94	1283.48	1280.82
जिल्हा एकूण		644917	42776.93	22407.16	46330.23	22951.59

आधार :- सहायक संचालक (अल्पबचत), जिल्हाधिकारी कार्यालय

तक्ता क्रमांक - 5.5

आयुर्विमा विषयक आकडेवारी

जिल्हा :- रायगड

संदर्भ वर्ष-2005-06

अ. क्र.	बाब	परिमाण	तपशील
(1)	(2)	(2)	(4)
1	आयुर्विमा महामंडळाच्या जिल्हयातील शाखा	संख्या	5
2	चालू विमा पॉलिसीज (मार्च 2006 अखेर)	संख्या	381858
3	मार्च अखेर व्यपगत विमा पॉलिसीज	संख्या	47961
4	नवीन व्यवसाय (2005-06)		
	4.1 उतरविलेली विमापत्रे	संख्या	63041
		(रु लाख)	69778.03
	4.3 विम्याचा प्रथम हप्ता रक्कम	(रु लाख)	3111.55
5	जिल्हयातील विमा प्रतिनिधीची संख्या		
	5.1 एकूण विमा प्रतिनिधी	संख्या	2004
	5.2 एकूण पैकी ग्रामीण विमा प्रतिनिधी	संख्या	1484
	5.3 एकूण पैकी महिला विमा प्रतिनिधी	संख्या	485
	5.4 एकूण महिला प्रतिनिधीपैकी ग्रामीण महिला प्रतिनिधी	संख्या	134

आधार :- भारतीय जीवन विमा निगम, ठाणे, मंडळ कार्यालय, ठाणे.

तक्ता क्रमांक - 6.1

जमिनीचा वापर

जिल्हा - रायगड

संदर्भ वर्ष 59-2000 (सेन रेक्टर)

अ. क्र.	तालुका	एकूण भौगोलिक क्षेत्र	जंगल व्याप्त क्षेत्र	शेतीला उपलब्ध नसलेले क्षेत्र			पडीत जमिनीव्यतिरिक्त लागवड न झालेली एकूण जमीन
				बिगर शेती वापराखालील जमीन	पडीत/ लागवडी लायक नसलेली जमीन	एकूण (5+6)	
(1)	(2)	(3)	(4)	(5)	(6)	(7)	(8)
1	उरण	18642	2597	5548	3538	9086	226
2	पनवेल	57952	17159	11679	5257	16936	1510
3	कर्जत	65117	8150	3173	2622	5795	25983
4	खालापूर	40616	14363	1320	6828	3148	287
5	पेण	49998	14059	7506	3875	11381	989
6	अलिबाग	49901	13935	1720	4768	6438	1822
7	मुरुड	26525	6227	1275	6397	7672	1755
8	रोहा	63239	22639	3380	7049	10429	5536
9	सुधागड	45801	16900	558	8184	8742	1981
10	माणगांव	68650	11553	7342	8459	15801	4350
11	तळा	25009	1740	1147	1418	2565	1008
12	श्रीवर्धन	26021	2772	2008	7030	9038	561
13	म्हसळा	31170	3032	1768	13548	15316	869
14	महाड	81047	9059	3016	16535	19551	4889
15	पोलादपूर	37204	4509	248	8780	9028	4640
जिल्हा एकूण		686892	148694	51688	104288	155976	56406

तक्ता क्रमांक - 6.1

जमिनीचा वापर

जिल्हा - रायगड

संदर्भ वर्ष-2000 (क्षेत्र हेक्टर)

अ. क्र.	तालुका	पडीत जमीन			निव्वळ क्षेत्र	एकापेक्षा अधिक (दुसोटा क्षेत्र)	लागवडी खालील एकूण क्षेत्र (12+13)	लागवडी- लायक क्षेत्र 8+11+12
		चालू पड	हतर पड	एकूण पड (9+10)				
(1)	(2)	(9)	(10)	(11)	(12)	(13)	(14)	(15)
1	उरण	1189	768	1957	4605	678	5283	6788
2	पनवेल	1268	668	1936	18266	1120	19386	21712
3	कर्जत	112	208	320	14602	2250	16852	40905
4	खालापूर	223	226	449	7431	810	8241	8167
5	पेण	56	101	157	16052	1790	17842	17198
6	अलिबाग	156	147	303	25178	3540	28718	27303
7	मुरुड	45	111	156	10247	1456	11703	12158
8	रोहा	8798	6394	15192	4311	465	4776	25039
9	सुधागड	3456	2027	5483	10251	320	10571	17715
10	माणगांव	8154	421	8575	21373	885	22258	34298
11	तळा	5691	4979	10670	7894	388	8282	19572
12	श्रीवर्धन	188	24	212	9256	1589	10845	10029
13	म्हसळा	269	200	469	6250	8410	14660	7588
14	महाड	5674	3700	9374	33665	650	34315	47928
15	पोलादपूर	22	28	50	12295	5979	18274	16985
जिल्हा एकूण		35301	20002	55303	201676	30330	232006	313385

आधार- कृषि आयुक्तालय, पुणे

तक्ता क्रमांक - 6.2

निरनिराळ्या पिकाखालील क्षेत्र

जिल्हा - रायगड

संदर्भ वर्ष : 99-2000

(क्षेत्र हेक्टर)

अ. क्र.	तालुका	तांदूळ	गहू	खरीप ज्वारी	रब्बी ज्वारी	एकूण ज्वारी	बाजरी	मका
(1)	(2)	(3)	(4)	(5)	(6)	(7)	(8)	(9)
1	उरण	4867	0	0	0	0	0	0
2	पनवेल	12994	0	0	0	0	0	0
3	कर्जत	14386	0	0	0	0	0	0
4	खालापूर	7091	0	0	0	0	0	0
5	पेण	14122	0	0	0	0	0	0
6	अलिबाग	21592	0	0	0	0	0	0
7	मुरुड	4249	0	0	0	0	0	0
8	रोहा	14330	0	0	0	0	0	0
9	सुधागड	5792	0	0	0	0	0	0
10	माणगांव	15308	0	0	0	0	0	0
11	तळा	2721	0	0	0	0	0	0
12	श्रीवर्धन	3875	0	0	0	0	0	0
13	म्हसळा	2915	0	0	0	0	0	0
14	महाड	12779	0	0	0	0	0	0
15	पोलादपूर	2914	0	0	0	0	0	0
जिल्हा एकूण		139935	0	0	0	0	0	0

तक्ता क्रमांक - 6.2  
निरनिराळ्या पिकाखालील क्षेत्र

जिल्हा - रायगड

संदर्भ वर्ष : 99-2000  
(क्षेत्र हेक्टर)

अ. क्र.	तालुका	वरी	नाचणी	कोद्रा	सावा	भादली	इतर तृण धान्ये	एकूण तृण धान्ये
(1)	(2)	(10)	(11)	(12)	(13)	(14)	(15)	(16)
1	उरण	0	14	0	0	0	0	4881
2	पनवेल	276	346	0	0	0	0	13616
3	कर्जत	284	622	0	0	0	0	15292
4	खालापूर	38	391	0	0	0	0	7520
5	पेण	177	325	0	0	0	0	14624
6	अलिबाग	8	19	0	0	0	0	21619
7	मुरुड	0	0	0	0	0	0	4249
8	रोहा	995	2358	100	0	0	0	17783
9	सुधागड	332	687	0	0	0	0	6811
10	माणगांव	945	2587	0	0	0	0	18840
11	तळा	400	829	200	0	0	0	4150
12	श्रीवर्धन	100	420	0	0	0	0	4395
13	म्हसळा	638	835	100	0	0	0	4488
14	महाड	1644	2080	0	0	0	0	16503
15	पोलादपूर	273	737	0	0	0	0	3924
जिल्हा एकूण		6110	12250	400	0	0	0	158695

तक्ता क्रमांक - 6.2

निरनिराळ्या पिकाखालील क्षेत्र

जिल्हा - रायगड

संदर्भ वर्ष : 99-2000

(क्षेत्र हेक्टर)

अ. क्र.	तालुका	हरभरा	तूर	मूग	डडीद	कुळीथ	मट	वाल
(1)	(2)	(17)	(18)	(19)	(20)	(21)	(22)	(23)
1	उरण	0	0	0	0	0	20	18
2	पनवेल	308	20	24	15	0	2	386
3	कर्जत	279	22	15	24	0	0	445
4	खालापूर	15	0	0	0	0	0	143
5	पेण	119	0	26	0	0	20	290
6	अलिबाग	124	14	19	29	0	0	922
7	मुरुड	120	0	0	0	0	0	328
8	रोहा	273	11	45	53	42	90	730
9	सुधागड	128	7	27	56	0	18	274
10	माणगांव	134	32	29	43	92	87	264
11	तळा	0	0	0	0	0	0	181
12	श्रीवर्धन	117	5	0	18	0	3	290
13	म्हसळा	0	9	8	23	0	0	209
14	महाड	123	565	53	100	0	0	737
15	पोलादपूर	0	196	23	144	39	0	140
जिल्हा एकूण		1740	881	269	505	173	240	5357

तक्ता क्रमांक - 6.2  
निरनिराळ्या पिकाखालील क्षेत्र

जिल्हा - रायगड

संदर्भ वर्ष : 99-2001

(क्षेत्र हेक्टर)

अ. क्र.	तालुका	चवळी	इतर कडधान्ये	एकूण कडधान्ये	एकूण अन्नधान्ये (16+26)	ऊस	मिरची	इतर मसाल्याचे पदार्थ
(1)	(2)	(24)	(25)	(26)	(27)	(28)	(29)	(30)
1	उरण	17	0	55	4936	0	0	0
2	पनवेल	42	0	797	14413	0	135	52
3	कर्जत	14	0	799	16091	0	70	2
4	खालापूर	0	0	158	7678	0	0	0
5	पेण	12	0	467	15091	0	0	0
6	अलिबाग	27	0	1135	22754	8	11	8
7	मुरुड	27	0	475	4724	0	1	0
8	रोहा	35	0	1279	19062	1	4	0
9	सुधागड	0	0	510	7321	0	3	0
10	माणगांव	43	0	724	19564	0	0	0
11	तळा	20	0	201	4351	0	0	0
12	श्रीवर्धन	47	0	480	4875	0	350	0
13	म्हसळा	5	0	254	4742	0	0	0
14	महाड	20	0	1598	18101	0	2	0
15	पोलादपूर	11	0	553	4477	0	160	0
जिल्हा एकूण		320	0	9485	168180	9	736	62



तक्ता क्रमांक - 6.2  
निरनिराळ्या पिकाखालील क्षेत्र

जिल्हा - रायगड

संदर्भ वर्ष : 99-2000

(क्षेत्र हेक्टर)

अ. क्र.	तालुका	एकूण मसाल्याचे पदार्थ	आंबा	काजू	एकूण	भाजीपाला	कांदे	टोमॅटो
(1)	(2)	(31)	(32)	(33)	(34)	(35)	(36)	(37)
1	उरण	0	233	0	233	8	0	2
2	पनवेल	187	934	0	934	623	0	198
3	कर्जत	72	450	0	450	164	0	0
4	खालापूर	0	131	0	131	10	0	0
5	पेण	0	717	1317	2034	145	0	36
6	अलिबाग	19	1564	358	1922	176	20	44
7	मुरुड	1	991	0	1228	55	6	12
8	रोहा	5	1405	220	1841	27	0	0
9	सुधागड	3	1339	912	2266	71	0	3
10	माणगांव	0	650	0	659	90	0	17
11	तळा	0	921	0	921	0	0	0
12	श्रीवर्धन	350	1841	737	2784	62	0	0
13	म्हसळा	0	557	485	1242	27	0	4
14	महाड	2	300	0	300	15	0	0
15	पोलादपूर	160	1425	0	1893	92	0	0
जिल्हा एकूण		799	13458	4029	18838	1565	26	316

तक्ता क्रमांक - 6.2  
निरनिराळ्या पिकाखालील क्षेत्र

जिल्हा - रायगड

संदर्भ वर्ष : 99-2000  
(क्षेत्र हेक्टर)

अ. क्र.	तालुका	एकूण भाजी-पाला फळे	संकीर्ण खाद्य पिके (सुपारी)	एकूण खाद्य पिके (27+38+39)	कापूस	अंबाडी	इतर तंतू पिके
(1)	(2)	(38)	(39)	(40)	(41)	(42)	(43)
1	उरण	241	53	5230	0	0	0
2	पनवेल	1557	187	16157	0	0	0
3	कर्जत	614	72	16777	0	0	0
4	खालापूर	141	0	7819	0	0	0
5	पेण	2179	0	17270	0	0	0
6	अलिबाग	2098	394	25246	0	0	0
7	मुरुड	1283	188	6195	0	0	0
8	रोहा	1868	5	20935	0	0	0
9	सुधागड	2337	3	9661	0	0	0
10	माणगांव	749	0	20313	0	0	0
11	तळा	921	0	5272	0	0	0
12	श्रीवर्धन	2343	350	8068	0	0	0
13	म्हसळा	1269	19	6030	0	0	0
14	महाड	315	2	18418	0	0	0
15	पोलादपूर	1985	160	6622	0	0	0
जिल्हा एकूण		20400	1433	190013	0	0	0

तक्ता क्रमांक - 6.2  
निरनिराळ्या पिकाखालील क्षेत्र

जिल्हा - रायगड

संदर्भ वर्ष : 99-2000  
(क्षेत्र हेक्टर)

अ. क्र.	तालुका	एकूण. तंतू पिके	भुईमूग	तीळ	नारळ	सूर्यफूल	जवस
(1)	(2)	(44)	(45)	(46)	(47)	(48)	(49)
1	उरण	0	0	0	26	0	0
2	पनवेल	0	0	0	0	0	0
3	कर्जत	0	6	0	91	0	0
4	खालापूर	0	0	0	0	0	0
5	पेण	0	17	15	0	0	0
6	अलिबाग	0	30	0	1310	0	0
7	मुरुड	0	0	0	0	0	0
8	रोहा	0	0	0	0	0	0
9	सुधागड	0	0	5	0	0	0
10	माणगांव	0	53	123	0	0	0
11	तळा	0	0	0	0	0	0
12	श्रीवर्धन	0	85	15	705	0	0
13	म्हसळा	0	0	0	0	0	0
14	महाड	0	7	20	433	0	0
15	पोलादपूर	0	81	162	0	0	0
जिल्हा एकूण		0	279	340	2565	0	0

तक्ता क्रमांक - 6.2  
निरनिराळ्या पिकाखालील क्षेत्र

जिल्हा - रायगड

संदर्भ वर्ष : 99-2000

(क्षेत्र हेक्टर)

अ. क्र.	तालुका	एकूण चारा पिके	संकीर्ण अखाद्य पिके	एकूण अखाद्य पिके(56+57)	लागवडी खालील एकूण क्षेत्र(40+58)	दुसोटा क्षेत्र	लागवडी खालील निव्वळ क्षेत्र
(1)	(2)	(56)	(57)	(58)	(59)	(60)	(61)
1	उरण	211	42	253	5483	878	4605
2	पनवेल	3392	37	3429	19586	1320	18266
3	कर्जत	150	125	275	17052	2450	14602
4	खालापूर	500	22	522	8341	910	7431
5	पेण	540	32	572	17842	1790	16052
6	अलिबाग	2492	1380	3872	29118	3940	25178
7	मुरुड	4615	35	4650	10845	598	10247
8	रोहा	3570	49	3619	24554	20243	4311
9	सुधागड	95	15	110	9771	320	9451
10	माणगांव	655	222	877	21190	885	20305
11	तळा	425	0	425	5697	388	5309
12	श्रीवर्धन	967	835	1802	9870	1589	8281
13	म्हसळा	140	20	160	6190	0	6190
14	महाड	15722	475	16197	34615	950	33665
15	पोलादपूर	4786	295	5081	11703	5979	5724
जिल्हा एकूण		38260	3584	41844	231857	42240	189617

आधार- कृषी आयुक्तालय, पुणे

तक्ता क्रमांक - 6.2  
निरनिराळ्या पिकाखालील क्षेत्र

जिल्हा - रायगड

संदर्भ वर्ष : 99-2000

(क्षेत्र हेक्टर)

अ. क्र.	तालुका	कारळे	इतर गळीत धान्ये	एकूण गळीत धान्ये(45 ते 51)	इतर औषधी व मादक पदार्थ	आयुर्वेदिक व मादक पदार्थांची विकें	एकूण औषधी व मादक पदार्थ
(1)	(2)	(50)	(51)	(52)	(53)	(54)	(55)
1	उरण	0	16	42	0	0	0
2	पनवेल	0	37	37	0	0	0
3	कर्जत	0	28	125	0	0	0
4	खालापूर	0	22	22	0	0	0
5	पेण	0	0	32	0	0	0
6	अलिबाग	0	40	1380	0	0	0
7	मुरुड	0	35	35	0	0	0
8	रोहा	0	49	49	0	0	0
9	सुधागड	0	10	15	0	0	0
10	माणगांव	0	46	222	0	0	0
11	तळा	0	0	0	0	0	0
12	श्रीवर्धन	0	30	835	0	0	0
13	म्हसळा	0	20	20	0	0	0
14	महाड	0	15	475	0	0	0
15	पोलादपूर	0	52	295	0	0	0
जिल्हा एकूण		0	400	3584	0	0	0

तक्ता क्रमांक - 6.3

मुख्य पिकांचे दर हेक्टरी अंदाजित उत्पादन

जिल्हा - रायगड

संदर्भ वर्ष : 2005-06

1] प्रति हेक्टरी उत्पादन - किलो मध्ये

2] एकूण उत्पादन -- "00" टन मध्ये

अ. क्र.	पिकाचे नाव	प्रति हेक्टरी उत्पादन किलो	एकूण उत्पादन (00 टन)	अ. क्र.	पिकाचे नाव	प्रति हेक्टर उत्पादन (किलो)	एकूण उत्पादन (00 टन)
(1)	(2)	(3)	(4)	(1)	(2)	(3)	(4)
1	तांदूळ	2255	2729	17	जवस	400	1
2	गहू	0	0	18	भुईमूग	750	1
3	ज्वारी	0	0	19	मोहरी*	570	1
4	बाजरी	0	0	20	तीळ	313	1
5	बाली	0	0	21	एरंडी	0	0
6	मका	0	0	22	ऊस	0	0
7	नाचणी	769	77	23	नारळ	15246	46439.3
8	इतर धान्ये	432	19	24	कापूस	0	0
9	एकूण धान्ये	3456	2825	25	ताग	0	0
10	हरभरा	654	12	26	मेस्टा [अंबाडी]	0	0
11	तूर	597	7	27	तंबाखू	0	0
12	उडीद	848	6	28	औषधी पदार्थ	0	0
13	मूग	477	1	29	सुंठ [आले]	0	0
14	मसूर	0	0	30	मिरची [लाल]	801	2
15	इतर कडधान्ये	247	1	31	हळद	825	1
16	एकूण कडधान्ये	2823	27	32	बटाटे	0	0

टीप-जवस, मोहरी व नारळ यांचे उत्पादन सन 2004-05 चेच आहे. आधार - कृषि आयुक्तालय, पुणे.\*

तक्ता क्रमांक - 6.4

निवडक केंद्रातील पर्जन्य दिवसांची संख्या व एकूण पर्जन्य

जिल्हा - रायगड

संदर्भ वर्ष : 2005

(पर्जन्य - मि.मी.)

अ. क्र.	तालुका / केंद्र	सरासरी		वर्ष 2005 मधील		सरासरीच्या तुलनेत वर्षातील पर्जन्याची टक्केवारी
		पर्जन्य दिवस(संख्या)	पर्जन्य	पर्जन्य दिवसांची संख्या	पर्जन्य	
(1)	(2)	(3)	(4)	(5)	(6)	(7)
1	उरण	77	2911	91	2229	76.57
2	पनवेल	101	3962	95	3411	86.09
3	कर्जत	104	5208	98	4781	91.80
4	खालापूर	104	4616	95	4284	92.81
5	पेण	91	3909	96	2868	73.37
6	अलिबाग	94	3486	90	2533	72.66
7	मुरुड	102	3964	91	2936	74.07
8	रोहा	108	6393	92	4321	67.59
9	सुधागड	107	5659	94	4701	83.07
10	माणगांव	97	5457	91	3505	64.23
11	तळा	82	3830	87	4433	115.74
12	श्रीधर्धन	103	3906	90	2791	71.45
13	म्हसळा	108	5172	95	3883	75.08
14	महाड	95	4902	98	4238	86.45
15	पोलादपूर	110	5877	97	5264	89.57
16	माथेरान	108	7040	96	6436	91.43

आधार - जिल्हाधिकारी कार्यालय, रायगड-अलिबाग.

तक्ता क्रमांक - 6.5

विविध साधनांखालील ओलिताचे क्षेत्र

जिल्हा -

संदर्भ वर्ष : (1999-2000)

(क्षेत्र - हेक्टर)

अ. क्र.	तालुका	ओलिताखालील क्षेत्र		ओलिता खालील निव्वळ क्षेत्र(3+4)	ओलिता खालील स्थूल क्षेत्र	एकूण लागवडी खालील स्थूल क्षेत्र	ओलिता खालील स्थूल क्षेत्राची लागवडीखालील स्थूल क्षेत्राची टक्केवारी
		पृष्ठभागीय	विहिरी				
(1)	(2)	(3)	(4)	(5)	(6)	(7)	(8)
1	उरण	3	12	15	15	5483	0.27
2	पनवेल	446	315	761	1026	19586	5.24
3	कर्जत	982	564	1546	1546	17052	9.07
4	खालापूर	363	310	673	673	8341	8.07
5	पेण	17	118	135	135	17842	0.76
6	अलिबाग	1007	432	1439	1702	29118	5.85
7	मुरुड	240	301	541	587	10845	5.41
8	रोहा	1398	698	2096	2838	24554	11.56
9	सुधागड	815	327	1142	1142	9771	11.69
10	माणगांव	708	356	1064	1897	21190	8.95
11	तळा	46	41	87	87	5697	1.53
12	श्रीवर्धन	657	443	1100	1158	9870	11.73
13	म्हसळा	19	28	47	81	6190	1.31
14	महाड	68	102	170	179	34615	0.52
15	पोलादपूर	111	176	287	287	11703	2.45
एकूण		6880	4223	11103	13353	231857	5.76

आधार - कृषी आयुक्तालय, पुणे.



तक्ता क्रमांक - 6.6

निरनिराळ्या पिकाखालील ओलिताचे क्षेत्र

जिल्हा - रायगड

संदर्भ वर्ष : 2001

(क्षेत्र - हेक्टर)

अ. क्र.	तालुका	तांदूळ	गहू	खरीप ज्वारी	रब्बी ज्वारी	एकूण ज्वारी	बाजरी
(1)	(2)	(3)	(4)	(5)	(6)	(7)	(8)
1	उरण	0	0	0	0	0	0
2	पनवेल	84	0	0	0	0	0
3	कर्जत	1168	0	0	0	0	0
4	खालापूर	559	0	0	0	0	0
5	ऐण	81	0	0	0	0	0
6	अलिबाग	211	0	0	0	0	0
7	मुरुड	0	0	0	0	0	0
8	रोहा	2030	0	0	0	0	0
9	सुधागड	364	0	0	0	0	0
10	माणगांव	1897	0	0	0	0	0
11	तळा	0	0	0	0	0	0
12	श्रीवर्धन	20	0	0	0	0	0
13	म्हसळा	32	0	0	0	0	0
14	महाड	84	0	0	0	0	0
15	पोलादपूर	0	0	0	0	0	0
जिल्हा एकूण		6530	0	0	0	0	0

तक्ता क्रमांक - 6.6

निरनिराळ्या पिकाखालील ओलिताचे क्षेत्र

जिल्हा - रायगड

संदर्भ वर्ष : 2001

(क्षेत्र - हेक्टर)

अ. क्र.	तालुका	मक्का	नाचणी	इतर तृण धान्ये	एकूण तृण धान्ये	हरभरा	तूर
(1)	(2)	(9)	(10)	(11)	(12)	(13)	(14)
1	उरण	0	0	0	0	0	0
2	पनवेल	0	0	0	84	0	0
3	कर्जत	0	0	0	1168	83	0
4	खालापूर	0	0	0	559	0	0
5	पेण	0	0	0	81	0	0
6	अलिबाग	0	0	0	211	0	0
7	मुरुड	0	0	0	0	0	0
8	रोहा	0	0	0	2030	180	0
9	सुधागड	0	0	0	364	58	7
10	माणगांव	0	0	0	1897	0	0
11	तळा	0	0	0	0	0	0
12	श्रीवर्धन	0	0	0	20	0	0
13	म्हसळा	0	0	0	32	0	0
14	महाड	0	0	0	84	0	0
15	पोलादपूर	0	0	0	0	0	100
जिल्हा एकूण		0	0	0	6530	321	107

तक्ता क्रमांक - 6.6

निरनिराळ्या पिकाखालील ओलिताचे क्षेत्र

जिल्हा - रायगड

संदर्भ वर्ष : 2001

(क्षेत्र - हेक्टर)

अ. क्र.	तालुका	वाटणा	इतर कडधान्ये	एकूण कडधान्ये	एकूण अन्नधान्ये	ऊस	एकूण मसाल्याचे पदार्थ
(1)	(2)	(15)	(16)	(17)	(18)	(19)	(20)
1	उरण	0	0	0	0	0	0
2	पनवेल	0	0	0	84	0	287
3	कर्जत	0	200	283	1451	0	95
4	खालापूर	0	0	0	559	0	0
5	पेण	0	0	0	81	0	19
6	अलिबाग	0	54	54	265	0	485
7	मुरुड	0	0	0	0	0	188
8	रोहा	0	0	180	2210	0	42
9	सुधागड	0	124	189	553	0	33
10	माणगांव	0	0	0	1897	0	0
11	तळा	0	85	85	85	0	0
12	श्रीवर्धन	0	0	0	20	0	0
13	म्हसळा	0	0	0	32	0	0
14	महाड	0	41	41	125	0	45
15	पोलादपूर	0	0	100	100	0	180
जिल्हा एकूण		0	504	932	7462	0	1374

तक्ता क्रमांक - 6.6

निरनिराळ्या पिकाखालील ओलिताचे क्षेत्र

जिल्हा - रायगड

संदर्भ वर्ष : 2001

(क्षेत्र - हेक्टर)

अ. क्र.	तालुका	एकूण फळे	एकूण भाजीपाला	संकीर्ण खाद्यपिके	एकूण खाद्यपिके	कापूस	इतर तंतू पिके
(1)	(2)	(21)	(22)	(23)	(24)	(25)	(26)
1	उरण	15	0	0	15	0	0
2	पनवेल	136	519	0	1026	0	0
3	कर्जत	0	0	0	1546	0	0
4	खालापूर	40	68	0	667	0	0
5	पेण	0	18	0	118	0	0
6	अलिबाग	146	166	0	1062	0	0
7	मुरुड	226	40	0	454	0	0
8	रोहा	581	0	0	2833	0	0
9	सुधागड	497	59	0	1142	0	0
10	माणगांव	0	0	0	1897	0	0
11	तळा	2	0	0	87	0	0
12	श्रीवर्धन	603	0	0	623	0	0
13	म्हसळा	19	30	0	81	0	0
14	महाड	0	9	0	179	0	0
15	पोलादपूर	0	0	0	280	0	0
जिल्हा एकूण		2265	909	0	12010	0	0

तक्ता क्रमांक - 6.6

निरनिराळ्या पिकाखालील ओलिताचे क्षेत्र

जिल्हा - रायगड

संदर्भ वर्ष : 2001

(क्षेत्र - हेक्टर)

अ. क्र.	तालुका	एकूण तंतू पिके	भुईमूग	जवस/ सूर्यफूल	नारळ	इतर गळिताची पिके	एकूण गळिताची पिके
(1)	(2)	(27)	(28)	(29)	(30)	(31)	(32)
1	उरण	0	0	0	0	0	0
2	पनवेल	0	0	0	0	0	0
3	कर्जत	0	0	0	0	0	0
4	खालापूर	0	6	0	0	0	6
5	पेण	0	17	0	0	0	17
6	अलिबाग	0	30	0	610	0	640
7	मुरुड	0	0	0	133	0	133
8	रोहा	0	5	0	0	0	5
9	सुधागड	0	0	0	0	0	0
10	माणगांव	0	0	0	0	0	0
11	तळा	0	0	0	0	0	0
12	श्रीवर्धन	0	85	0	0	0	535
13	म्हसळा	0	0	0	450	0	0
14	महाड	0	0	0	0	0	0
15	पोलादपूर	0	7	0	0	0	7
जिल्हा एकूण		0	150	0	1193	0	1343

तक्ता क्रमांक - 6.6

निरनिराळ्या पिकाखालील ओलिताचे क्षेत्र

जिल्हा - रायगड

संदर्भ वर्ष : 2001

(क्षेत्र - हेक्टर)

अ. क्र.	तालुका	तंबाखू	इतर औषधी व मादक पदार्थ	एकूण औषधी व मादक पदार्थ	चा-याची पिके	संकीर्ण अखाद्य पिके	एकूण अखाद्य पिके	ओलिता-खालील एकूण क्षेत्र
(1)	(2)	(33)	(34)	(35)	(36)	(37)	(38)	(39)
1	उरण	0	0	0	0	0	0	15
2	पनवेल	0	0	0	0	0	0	1026
3	कर्जत	0	0	0	0	0	0	1546
4	खालापूर	0	0	0	0	0	6	673
5	पेण	0	0	0	0	0	17	135
6	अलिबाग	0	0	0	0	0	640	1702
7	मुरुड	0	0	0	0	0	133	587
8	रोहा	0	0	0	0	0	5	2838
9	सुधागड	0	0	0	0	0	0	1142
10	माणगांव	0	0	0	0	0	0	1897
11	तळा	0	0	0	0	0	0	87
12	श्रीवर्धन	0	0	0	0	0	535	1158
13	म्हसळा	0	0	0	0	0	0	81
14	महाड	0	0	0	0	0	0	179
15	पोलादपूर	0	0	0	0	0	7	287
जिल्हा एकूण		0	0	0	0	0	1343	13353

आधार- 1) कृषि आयुक्तालय, पुणे

तक्ता क्रमांक - 6.7

सिंचन विहिरी

जिल्हा - रायगड

संदर्भ वर्ष : 1999-2000

अ. क्र.	तालुका	सिंचन विहिरींची एकूण संख्या	वापरात असलेल्या विहिरींवर बसविलेले		वापरात नसलेल्या सिंचन विहिरींची संख्या
			डिझेल पंप (संख्या)	विद्युत पंप (संख्या)	
(1)	(2)	(3)	(4)	(5)	(6)
1	उरण	18	20	9	12
2	पनवेल	1117	256	65	32
3	कर्जत	129	0	0	49
4	खालापूर	60	6	5	35
5	पेण	31	9	8	0
6	अलिबाग	2092	30	665	35
7	मुरूड	532	30	437	40
8	रोहा	30	0	0	20
9	सुधागड	61	0	3	35
10	माणगांव	76	0	8	15
11	तळा	30	0	0	17
12	श्रीवर्धन	998	101	535	59
13	म्हसळा	17	3	2	10
14	महाड	24	0	50	0
15	पोलादपूर	7	0	0	12
जिल्हा एकूण		5222	455	1787	371

आधार - कृषि आयुक्तालय, पुणे.

तक्ता क्रमांक - ४१४  
कूपनलिका, हातपंप व विद्युत् पंप

जिल्हा - रायगड

संदर्भ वर्ष : 2005-06

अ. क्र.	तालुका	2005-06 वर्षातील			मार्च 2006 अखेर	
		यशस्वी कूपनलिकांची संख्या	बसविलेल्या हातपंपांची संख्या	बसविलेल्या विद्युत्पंपांची संख्या	चालू असलेल्या हातपंपांची संख्या	चालू असलेल्या विद्युत्पंपांची संख्या
(1)	(2)	(3)	(4)	(5)	(6)	(7)
1	उरण	0	0	0	4	1
2	पनवेल	4	4	0	251	32
3	कर्जत	3	3	0	373	16
4	खालापूर	4	4	0	241	11
5	पेण	0	0	0	69	1
6	अलिबाग	28	28	0	171	8
7	मुरुड	3	3	0	29	0
8	रोहा	2	2	0	204	7
9	सुधागड	5	5	0	157	4
10	माणगांव	18	18	0	212	18
11	तळा	0	0	0	72	6
12	श्रीवर्धन	9	9	0	79	2
13	म्हसळा	1	1	0	49	1
14	महाड	0	0	0	277	10
15	पोलादपूर	3	3	0	102	2
जिल्हा एकूण		80	80	0	2290	119

टिप -

आधार - उप अभियंता (यांत्रिकी) ग्रामीण पाणी पुरवठा, उप विभाग, रा.जि.प.अलिबाग.



तक्ता क्रमांक - 6.9  
लघुपाटबंधा-यांची कामे

जिल्हा -रायगड

संदर्भ वर्ष 2004-05

अ. क्र.	बाब/ तालुका	उरण	पनवेल	कर्जत	खालापूर	पेण	अलिबाग	
(1)	(2)	(3)	(4)	(5)	(6)	(7)	(8)	
1	संदर्भ वर्षात पूर्ण झालेल्या कामांची संख्या	जिल्हा परिषद राज्य सहकारी एकूण	0 1 0 1	6 4 0 10	19 5 0 24	13 4 0 17	1 2 0 3	2 1 0 3
2	मार्च 2004 अखेर पूर्ण कामांची संख्या	जिल्हा परिषद राज्य सहकारी एकूण	0 1 0 1	6 3 0 9	19 5 0 24	13 4 0 17	1 2 0 3	2 1 0 3
3	मार्च 2004 अखेर वापरात असलेल्या कामांची संख्या	जिल्हा परिषद राज्य सहकारी एकूण	0 1 0 1	6 3 0 9	19 5 0 24	13 4 0 17	1 2 0 3	2 1 0 3
4	वापरात असलेल्या कामांचे लाभक्षेत्र (हेक्टर)	जिल्हा परिषद राज्य सहकारी एकूण	0 240 0 240	74 468 0 542	183 2835 0 3018	320 1020 0 1340	81 226 0 307	48 194 0 242
5	वापरात असलेल्या कामांखालील निव्वळ ओलित क्षेत्र (हेक्टर)	जिल्हा परिषद राज्य सहकारी एकूण	0 0.00 0 0	74 223.00 0.00 297	183 2209.36 0.00 2392.36	320 405.00 0.00 725	81 58.25 0 139.25	48 103.50 0.00 151.50

तक्ता क्रमांक - 6.9  
लघुपाटबंधा-यांची कामे

जिल्हा -रायगड

संदर्भ वर्ष 2004-05

अ. क्र.	बाब/ तालुका	मुरुड	रोहा	सुधागड	माणगांव	तळा	श्रीवर्धन	
(1)	(2)	(9)	(10)	(11)	(12)	(13)	(14)	
1	संदर्भ वर्षात पूर्ण झालेल्या कामांची संख्या	जिल्हा परिषद	1	7	5	8	0	0
		राज्य	1	2	6	1	1	3
		सहकारी	0	0	0	0	0	0
		एकूण	2	9	11	9	1	3
2	मार्च 2004 अखेर पूर्ण कामांची संख्या	जिल्हा परिषद	1	7	5	8	0	0
		राज्य	1	1	6	1	1	3
		सहकारी	0	0	0	0	0	0
		एकूण	2	8	11	9	1	3
3	मार्च 2004अखेर वापरात असलेल्या कामांची संख्या	जिल्हा परिषद	1	7	5	8	0	0
		राज्य	1	1	6	1	1	3
		सहकारी	0	0	0	0	0	0
		एकूण	2	8	11	9	1	3
4	वापरात असलेल्या कामाचे लाभक्षेत्र (हेक्टर)	जिल्हा परिषद	100*	184	32	397	0	0
		राज्य	128	225	1047	128	222	473
		सहकारी	0	0	0	0	0	0
		एकूण	128	409	1079	525	222	473
5	वापरात असलेल्या कामांखालील निव्वळ ओलित क्षेत्र (हेक्टर)	जिल्हा परिषद	0##	184	32	397	0	0
		राज्य	92.14	41.60	567.80	70.00	80.43	30.18
		सहकारी	0.00	0.00	0.00	0.00	0.00	0.00
		एकूण	92.14	225.60	599.80	467.00	80.43	30.18

तक्ता क्रमांक - 6.9  
लघुपाटबंधा-यांची कामे

जिल्हा -रायगड

संदर्भ वर्ष 2004-05

अ. क्र.	बाब/ तालुका	म्हसळा	महाड	पोलादपूर	एकूण जिल्हा	
(1)	(2)	(15)	(16)	(17)	(18)	
1	संदर्भ वर्षांत पूर्ण झालेल्या कामांची संख्या	जिल्हा परिषद	2	0	0	64
		राज्य	2	5	1	39
		सहकारी	0	0	0	0
		एकूण	4	5	1	103
2	मार्च 2004 अखेर पूर्ण कामांची संख्या	जिल्हा परिषद	2	0	0	64
		राज्य	2	5	0	36
		सहकारी	0	0	0	0
		एकूण	4	5	0	100
3	मार्च 2004 अखेर वापरात असलेल्या कामांची संख्या	जिल्हा परिषद	2	0	0	64
		राज्य	2	5	0	36
		सहकारी	0	0	0	0
		एकूण	4	5	0	100
4	वापरात असलेल्या कामांचे लाभक्षेत्र (हेक्टर)	जिल्हा परिषद	36	0	0	1355
		राज्य	334	833	0	8373
		सहकारी	0	0	0	0
		एकूण	370	333	0	9728
5	वापरात असलेल्या कामांखालील निव्वळ ओलित क्षेत्र (हेक्टर)	जिल्हा परिषद	36	0	0	1355.00
		राज्य	22.10	68.08	0.00	3971.44
		सहकारी	0.00	0.00	0.00	0.00
		एकूण	58.10	68.08	0.00	5326.44

टिप : वरील माहितीमध्ये विहीरीखालील सिंचनक्षेत्राचा समावेश नाही. \*सदरच्या तलावाचे पाणी हे सिंचनासाठी न वापरता पूर्णपणे पिण्यासाठी (5 गावासाठी) वापरते जाते.## सहकारी संस्थांची कामे या विभागाकडे नाहीत.

आधार : कार्यकारी अभियंता, ग्रामिण पुरवठा व बांधकाम विभाग, रा.जि.प. अलिबाग.

तक्ता क्रमांक - 6.10

मोठे व मध्यम पाटबंधारे प्रकल्प

जिल्हा - रायगड

संदर्भ वर्ष : 2005-06

अ. क्र.	बाब	मोठे प्रकल्प	मध्यम प्रकल्प	
		काळ प्रकल्प	आंबा खोरे	हेटवणे
(1)	(2)	(3)	(4)	(5)
1	प्रकल्प ज्या तालुक्यात आहे त्या तालुक्याचे नाव	रोहा	रोहा	पेण
2	अ) काम पूर्ण झाल्याचे वर्ष	1978	काम चारू आहे.	—
	ब) अपूर्ण असल्यास काम पूर्ण होण्याचे अपेक्षित वर्ष	लागू नाही		जून २००७
	क) प्रकल्पाचा अंदाजे खर्च रु. लाखात	830.25	3000.00	32950.00
	<b>धरण</b>			
3	धरणाची उंची (मी)			
	अ) मंजूर झालेली	12.50	14.20	52.20
	ब) पूर्ण झालेली	12.50	12.50	52.20
4	कालवा			
	अ) मंजूर झालेली लांबी (किमी) उजवा	149	14.20	50.00
	ब) पूर्ण झालेली लांबी (किमी)	149	14.20	12.00
5	कमाल क्षमता (द.ल.घ.मी.)	5.58	6.50	147.49
6	30.06.2006 रोजी प्रत्यक्ष साठ (द.ल.घ.मी.)	1.84	1.84	43.81
7	एकूण लाभक्षेत्र (हेक्टर)	12414	433	12136
8	लाभक्षेत्राखालील लागवडी लायक क्षेत्र (हेक्टर)	9962	346	10601
9	प्रकल्प पूर्ण झाल्यावर ओलिताखाली येणारे क्षेत्र (हेक्टर)	7965	277	6668
10	2005-06 मधील ओलिताखाली असलेले क्षेत्र (हेक्टर)			
	(अ)	बारमाही	-	-
	(ब)	हंगामी	4211.79	500

आधार - 1) कार्यकारी अभियंता, रायगड पाटबंधारे विभाग, कांलाड, ता. रोहा

2) कार्यकारी अभियंता, हेटवणे मध्यम प्रकल्प, कामाती, ता. पेण.

वहिली धारणेचा प्रकार आणि क्षेत्रफळ गटानुसार वर्गीकरण

जिल्हा - रायगड

संदर्भ वर्ष - 1997

अ. क्र.	बाब		क्षेत्रफळ गट हेक्टर (आकार वर्ग)							
			0.0 ते 0.5	0.5 ते 1.0	1.0 ते 2.0	2.0 ते 5.0	5.0 ते 10.0	10.0 ते 20.0	20.0 व अधिक	एकूण
2	(2)		(3)	(4)	(5)	(6)	(7)	(8)	(9)	(10)
1	वैयक्तिक धारण	संख्या	98688	52587	43570	29914	8094	1918	361	235132
		क्षेत्रफळ	23871	37495	61679	90324	54870	25108	12129	305476
2	संयुक्त धारण	संख्या	8262	4049	3839	3487	1197	451	137	21422
		क्षेत्रफळ	1801	2940	5517	10895	8278	6073	5005	40509
3	संस्था धारण	संख्या	349	108	83	63	26	25	18	672
		क्षेत्रफळ	72	75	117	198	191	340	1169	2162
4	एकूण धारण	संख्या	107299	56744	47492	33464	9317	2394	516	257226
		क्षेत्रफळ	25744	40510	67313	101417	63339	31521	18303	348147
5	पूर्णपणे ओलिताखालील	संख्या	4600	1361	670	226	16	0	5	6878
		क्षेत्रफळ	914	860	726	430	85	0	118	3133
6	पूर्णपणे जिराईत धारण	संख्या	99319	54034	45583	32515	9160	2337	505	243453
		क्षेत्रफळ	20521	29595	41035	48574	24604	11975	8568	184812
7	अंशतः ओलिताखालील धारण क्षेत्र	संख्या	575	719	695	480	58	3	2	2532
		क्षेत्रफळ	157	456	725	935	122	3	33	2431
		ओलिताखालील	76	226	311	415	48	2	2	1080
8	एकूण पिकाखालील क्षेत्र	ओलिताखालील	5175	2030	1365	706	76	3	7	9412
		जिराईत	990	1086	1037	845	133	2	120	4213
		एकूण	6165	3166	2402	1551	209	5	127	13625

आधार - कृषि मण्डल - 1997

तक्ता क्रमांक - 6.12

कृषि अवजारे

जिल्हा - रायगड

संदर्भ वर्ष : 1997

(परिमाण - संख्या)

अ. क्र.	तालुका	नांगरांची संख्या		बैल गाडयांची संख्या	उसाचे चरक		ओलितासाठी		ट्रॅक्टर संख्या
		लाकडी	लोखंडी		शक्तीवर चालणारे	बैल मदतीने चालणारे	तेलावर चालणारे पंप	विद्युत् पंप	
(1)	(2)	(3)	(4)	(5)	(6)	(7)	(8)	(9)	(10)
1	उरण	308	0	543	0	0	60	12	9
2	पनवेल	1160	0	482	20	0	59	2	10
3	कर्जत	5850	14	3256	0	0	22	9	41
4	खालापूर	4496	56	927	0	0	16	20	16
5	पेण	2895	0	774	8	0	12	0	9
6	अलिबाग	2087	1087	1684	0	0	198	532	62
7	मुरुड	7832	0	520	0	0	46	292	4
8	रोहा	6492	0	1935	0	0	4	18	8
9	सुधागड	1908	219	835	0	0	8	0	1
10	माणगांव	18980	0	1478	0	0	0	0	0
11	तळा	0	0	0	0	0	0	0	0
12	श्रीवर्धन	1122	30	529	0	0	0	0	0
13	म्हसळा	5706	23	0	0	0	0	0	0
14	महाड	21403	0	5391	0	0	153	2	24
15	पोलादपूर	5839	0	380	0	0	19	3	3
जिल्हा एकुण		86078	1429	18734	28	0	597	895	187

आधार - कृषी गणना 1997

तक्ता क्रमांक - 6.13

पशुधन

जिल्हा - रायगड

संदर्भ वर्ष : 1997

अ. क्र.	तालुका	विदेशी /संकरित गाई व बैल				
		अडीच वर्षावरील बैल				
		केवळ पैदाशी- करिता ठेवलेले बळू	पैदाशी व कामा करिता उपयोगात आणलेले	केवळ कामा-करिता उपयोगात आणलेले	पैदाशीसाठी अथवा कामासाठी उपयोगात न आणलेले	एकूण 3 ते 6
(1)	(2)	(3)	(4)	(5)	(6)	(7)
1	उरण	0	0	13	0	13
2	पनवेल	48	241	175	16	480
3	कर्जत	1	5	20	0	26
4	खालापूर	3	0	3	1	7
5	पेण	1	5	4	2	12
6	अलिबाग	4	41	142	5	192
7	सुरुड	3	11	36	4	54
8	रोह्या	0	19	42	1	62
9	सुधगड	0	4	2	0	6
10	माणगांव	0	0	112	2	114
11	तळा					0
12	श्रीवर्धन	3	38	71	24	136
13	म्हसळा	3	0	9	2	14
14	महाड	9	50	232	63	354
15	पोलादपूर	0	22	23	2	47
जिल्हा एकूण		75	436	884	122	1517

तक्ता क्रमांक - 6.13

पशुधन

जिल्हा - रायगड

संदर्भ वर्ष : 1997

अ. क्र.	तालुका	विदेशी /संकरित गाई व बैल					
		अडीच वर्षावरील गाई				विदेशी संकरित अडीच वर्षा पर्यंतची वासरे	एकूण विदेशी संकरित गाई व बैल
		दुभत्या	एकदाही न व्यायलेल्या व आटलेल्या	इतर	एकूण (8+9+10)		
(1)	(2)	(8)	(9)	(10)	(11)	(12)	(13)
1	उरण	29	5	0	34	39	86
2	पनवेल	265	214	24	503	547	1530
3	कर्जत	31	41	0	72	61	159
4	खालापूर	27	24	0	51	59	117
5	पेण	35	27	0	62	57	131
6	अलिबाग	197	182	0	379	468	1039
7	मुरुड	89	67	5	161	244	459
8	रोहा	116	80	0	196	227	485
9	सुधागड	31	27	1	59	48	113
10	माणगांव	178	168	0	346	575	1035
11	तळा		0		0		0
12	श्रीवर्धन	165	90	5	260	334	730
13	म्हसळा	35	61	2	98	65	177
14	महाड	579	558	0	1137	1036	2527
15	पोलादपूर	130	124	0	254	271	572
जिल्हा एकूण		1907	1668	37	3612	4031	9160



तक्ता क्रमांक - 6.13

पशुधन

जिल्हा - रायगड

संदर्भ वर्ष : 1997

अ. क्र.	तालुका	देशी गाई व बैल						
		तीन वर्षावरील बैल					तीन वर्षावरील गाई	
		केवळ पैदाशी करिता ठेवलेले वट्टे	पैदाशी व कामा करिता उपयोगात आणलेले	केवळ कामा करिता उपयोगात आणलेले	इतर	एकूण	दुभत्या	आटलेल्या व एकदाही न व्याय-लेल्या
(1)	(2)	(14)	(15)	(16)	(17)	(18)	(19)	(20)
1	उरण	0	0	2494	103	2597	1720	579
2	पनवेल	83	2380	12769	930	16162	5029	3315
3	कर्जत	11	3176	11430	183	14800	4887	5198
4	खालापूर	0	2522	7681	4	10207	2836	3716
5	पेण	437	51	6592	390	7470	3239	2948
6	अलिबाग	1	1850	8596	52	10499	2136	2818
7	मुरुड	2	328	4930	194	5454	1720	2003
8	रोहा	2	527	13917	93	14539	4669	5116
9	सुघागड	5	4606	4546	399	9556	6249	5858
10	माणगांव	0	71	27539	247	27857	9616	13116
11	तळा	0				0		
12	श्रीवर्धन	117	2231	6475	850	9673	5336	5906
13	म्हसळा	181	1596	6851	404	9032	3248	4465
14	महाड	57	744	24256	1022	26079	12149	11510
15	पोलादपूर	0	1483	8814	72	10369	3713	4256
जिल्हा एकूण		896	21565	146890	4943	174294	66547	70804

तक्ता क्रमांक - 6.13

पशुधन

जिल्हा - रायगड

संदर्भ वर्ष : 1997

अ. क्र.	तालुका	देशी गाई व बैल				विदेशी/ संकरित व देशी एकूण गाई व बैल (13+24)
		तीन वर्षांवरील गाई		तीन वर्ष व त्या खालील देशी वासरे	एकूण देशी गाई व बैल (18+22+23)	
		इतर	एकूण गाई			
(1)	(2)	(21)	(22)	(23)	(24)	(25)
1	जरण	36	2335	2380	7312	7398
2	पनवेल	417	8761	7157	32080	33610
3	कर्जत	0	10085	9954	34839	34998
4	खालापूर	13	6565	6061	22833	22950
5	पेण	0	6187	4159	17816	17947
6	अलिबाग	0	4954	4480	19933	20972
7	मुरुड	6	3729	4074	13257	13716
8	रोहा	9	9794	11333	35666	36151
9	सुधागड	0	12107	12696	34359	34472
10	भाणगांव	0	22732	17710	68299	69334
11	तळा	0	0		0	0
12	श्रीवर्धन	1831	13073	10674	33420	34150
13	म्हसळा	241	7954	7493	24479	24656
14	महाड	11	23670	21979	71728	74255
15	पोलादपूर	54	8023	8119	26511	27083
जिल्हा एकूण		2618	139969	128269	442532	451692

तक्ता क्रमांक - 6.13

पशुधन

जिल्हा - रायगड

संदर्भ वर्ष : 1997

अ. क्र.	तालुका	म्हशी व रेडे						
		तीन वर्षांवरील रेडे					तीन वर्षांवरील म्हशी	
		केवळ पैदाशी साठी ठेवलेले	पैदाशीसाठी व कामासाठी ठेवलेले	फक्त कामा साठी ठेवलेले	इतर	एकूण	दुभत्या	आटलेल्या व एकदाही न व्यायलेल्या
(1)	(2)	(26)	27	(28)	(29)	(30)	(31)	(32)
1	उरण	0	0	903	9	912	1484	455
2	पनवेल	32	838	1192	58	2120	3862	3169
3	कर्जत	38	513	1149	2	1702	3408	2768
4	खालापूर	19	110	125	0	255	2059	1558
5	पेण	160	10	810	54	1034	2033	1792
6	अलिबाग	27	457	1111	0	1595	2640	2954
7	मुरुड	23	81	155	39	298	1064	1081
8	रोहा	11	320	2692	7	3030	2760	1902
9	सुधागड	2	611	372	4	989	1453	1353
10	माणगांव	0	11	4654	32	4697	4522	4869
11	तळा	0	0		0	0	0	0
12	श्रीवर्धन	35	1181	964	18	2198	3150	2529
13	म्हसळा	5	120	803	11	939	1158	1384
14	महाड	30	814	4695	315	5854	5440	5021
15	पोलादपूर	0	277	848	0	1125	743	1006
जिल्हा एकूण		332	5343	20474	549	26748	35776	31841

तक्ता क्रमांक - 6.13

पशुधन

जिल्हा - रायगड

संदर्भ वर्ष : 1997

अ. क्र.	तालुका	म्हशी व रेडे				एकूण गोजातीय	मेंढ्या
		तीन वर्षांवरील म्हशी		रेडके तीन वर्षे व त्या खालील	एकूण म्हशी व रेडे (30+34+35)		
		इतर	एकूण				
(1)	(2)	(33)	(34)	(35)	(36)	(37)	(38)
1	उरण	31	1970	1814	4696	12094	4
2	पनवेल	317	7348	4608	14076	47686	0
3	कर्जत	0	6176	3356	11234	46232	14
4	खालापूर	11	3628	1865	5748	28698	10
5	घेण	3	3828	2176	7038	24985	0
6	अलिबाग	0	5594	4290	11479	32451	571
7	मुरुड	0	2145	1485	3928	17644	12
8	रोहा	0	4662	4402	12094	48245	1
9	सुधागड	0	2806	1919	5714	40186	0
10	माणगांव	0	9391	7538	21626	90960	0
11	तळा	0	0	0	0	0	0
12	श्रीवर्धन	522	6201	6705	15104	49254	0
13	म्हसळा	71	2613	1992	5544	30200	0
14	महाड	0	10461	3255	24570	98825	63
15	पोलादपूर	1	1750	1301	4176	31259	0
जिल्हा एकूण		956	68573	51706	147027	598719	675

तक्ता क्रमांक - 6.13

पशुधन

जिल्हा - रायगड

संदर्भ वर्ष : 1997

अ. क्र.	तालुका	बक-या	घोडे व शिंगरे	इतर पशुधन	एकूण पशुधन	एकूण कोबडया	एकूण कुक्कुट पक्षी
(1)	(2)	(39)	(40)	(41)	(42)	(43)	(44)
1	उरण	4608	238	169	17113	43626	44923
2	पनवेल	13657	86	188	61617	75277	77897
3	कर्जत	10346	281	66	56939	118191	118205
4	खालापूर	6244	6	89	35047	158670	158757
5	पेण	10092	24	82	35183	158835	162690
6	अलिबाग	9797	320	864	44003	274062	275117
7	मुरुड	8023	90	316	26085	62456	62651
8	रोहा	10669	9	704	59628	147143	147190
9	सुधागड	14179	0	0	54365	86700	86700
10	माणगांव	21795	23	517	113295	152391	152391
11	तळा	0	0	0	0	0	0
12	श्रीवर्धन	25598	77	73	75002	79637	79637
13	म्हसळा	7002	38	103	37343	60433	60433
14	महाड	14650	9	82	113629	200667	200692
15	पोलादपूर	2896	0	18	34173	53118	53118
जिल्हा एकूण		159556	1201	3271	763422	1671206	1680401

टिप :-1)तळा या तालुक्याच्या माहितीचा समावेश माणगांव तालुक्याच्या माहितीत आहे.

आधार - पशुगणना -1997

तपता क्रमांक - 6.14  
पशुवैद्यकीय संस्था

जिल्हा - रायगड

संदर्भ वर्ष-2004-05

अ. क्र.	तालुका	पशुवैद्यकीय सर्व-चिकित्सालय	पशुवैद्यकीय दवाखाने (राज्य तथा स्थानिक स्तर)	पशुवैद्यकीय प्रथमोपचार केंद्र	पशुरोग अन्वेषण प्रयोगशाळा (राज्य तथा स्थानिक स्तर)	फिरती पशुरोग नियंत्रण पथके	फिरते पशु वैद्यकीय दवाखाने
(1)	(2)	(3)	(4)	(5)	(6)	(7)	(8)
1	उरण	0	1	3	0	0	0
2	पनवेल	1	2	9	0	0	0
3	कर्जत	1	7	6	0	0	1
4	खालापूर	1	2	3	0	0	0
5	पेण	1	2	4	0	0	0
6	अलिबाग	1	3	2	0	0	0
7	मुरुड	0	1	3	0	0	0
8	रोहा	0	2	6	0	0	0
9	सुधागड	0	2	3	0	0	0
10	माणगांव	1	2	7	0	0	0
11	तळा	0	2	0	0	0	0
12	श्रीवर्धन	0	2	3	0	0	0
13	म्हसळा	0	1	3	0	0	0
14	महाड	1	1	8	0	0	0
15	पोलादपूर	0	1	3	0	0	0
जिल्हा एकूण		7	31	63	0	0	1

तक्ता क्रमांक - 6.14  
पशुवैद्यकीय संस्था

जिल्हा - रायगड

संदर्भ वर्ष-2004-05

अ. क्र.	बालुका	दक्षता पथके / तपासणी नाका	जिल्हा परिषद/विभागीय तथा आधारभूत ग्राम केंद्राखालील		पशु पैदास क्षेत्र	सघन कुक्कुट घरटे	मेष पैदास क्षेत्र	शेळी पैदास क्षेत्र
			कृत्रिम रेतन केंद्रे	कृत्रिम रेतन उपकेंद्रे				
(1)	(2)	(9)	(10)	(11)	(12)	(13)	(14)	(15)
1	उरण	0	4	0	0	0	0	0
2	पनवेल	0	11	0	0	0	0	0
3	कर्जत	0	14	0	0	0	0	0
4	खालापूर	0	5	0	0	0	0	0
5	प्रेण	0	6	0	0	1	0	0
6	अलिबाग	0	5	0	0	0	0	0
7	मुरुड	0	4	0	0	0	0	0
8	रोझा	0	8	0	0	0	0	0
9	सुधागड	0	5	0	0	0	0	0
10	माणगांव	0	8	0	0	0	0	0
11	तळा	0	2	0	0	0	0	0
12	श्रीवर्धन	0	5	0	0	0	0	0
13	म्हसळा	0	4	0	0	0	0	0
14	महाड	0	9	0	0	0	0	0
15	पोलादपूर	0	4	0	0	0	0	0
जिल्हा एकूण		0	94	0	0	1	0	0

आधार - जिल्हा पशुसंवर्धन उपआयुक्त रायगड-अलिबाग.

तक्ता क्रमांक - 6.15

मान्यताप्राप्त पशुवध गृहे आणि त्यात कत्तल केलेल्या पशूंची संख्या

जिल्हा - रायगड

संदर्भ वर्ष 2004-05

अ. क्र.	तालुका	पशुवध गृहांची संख्या	कत्तल केलेले पशू (संख्या)						
			बैल	महिष वर्गीय	मेंढ्या/ मेंढे	शेळ्या / बोकड	डुकरे	इतर	एकूण
*	(2)	(3)	(4)	(5)	(6)	(7)	(8)	(9)	(10)
1	उरण	0	0	0	0	0	0	0	0
2	पनवेल	0	0	0	10958	3902	0	0	14860
3	कर्जत	1	0	0	7920	2720		42457	53097
4	खालापूर	0	0	0	0	0	0	0	0
5	पेण	1	0	0	452	2910	0	0	3362
6	अलिबाग	0	0	0	1100	25000	0	0	26100
7	मुरुड	1	0	0	332	2860	0	0	3192
8	रोहा	1	0	0	1815	1795	0	0	3610
9	श्रीवर्धन	0	0	0	438	789	0	0	1227
10	महाड	1	0	0	591	1772	0	0	2363
11	माथेरान	1	0	0	791	515	0	0	1306
जिल्हा एकूण		6	0	0	24397	42263	0	42457	109117

आधार : नगरपालिका(सर्व)

टीप - मान्यता प्राप्त कत्तलखाना फक्त माथेरान येथे आहे.



जिल्हा - रायगड

संदर्भ वर्ष २००५-०६

(क्षेत्र चौ. कि. मी.)

अ.क्र. (१)	विभाग (२)	राखीव (३)	संरक्षित (४)	अवर्गीकृत (५)	एकूण (६)
१	महसूल विभाग	१५	४१	०	५६
२	वन विभाग	१३९६	१३१	१६४	१६९१
जिल्हा एकूण		१४११	१७२	१६४	१७४७

मुख्य वनसंरक्षक, महाराष्ट्र राज्य, नागपूर.

तक्ता क्रमांक - 6.17  
मुख्य व गौण वन उत्पादने

जिल्हा - रायगड

संदर्भ वर्ष - 2005-06

अ. क्र.	वन उत्पादने	एकूण उत्पादन	विक्री केलेले एकूण उत्पादन	एकूण विक्रीचे मूल्य (मागील शिलकी उत्पादन धरून) (हजार रुपयांत)
(1)	(2)	(3)	(4)	(5)
1	इमारती लाकूड ( हजार घमी )	403.781	397.562,	1123
2	जळाऊ लाकूड ( हजार घमी )	561.222	561.222	153
3	चंदन लाकूड (किलो)	164	164	**
4	गौण वन उत्पादने			
	अ) बांबू (संख्या)	-	-	-
	ब) गवत इत्यादी ( किंवल )	-	-	-
	क) विडी पाने ( स्टॅ.बॅग )	-	-	48
	ड) डिक ( किंवल )	-	-	-
5	इतर			
	1) आपट पाने(परिमाण किलो)	1545	1545	18
	2) मोहाची फुले ( किंवल )	--	-	-
	3) काजू / फळे (परिमाण)	-	-	5
	4) हिरडा /बेहडा ( किंवल )	-	-	8
	5) खाणी व खनिजे	-	-	-
	6) कारवी	-	-	-
	7) लाख ( किंवल )	-	-	-
	8) इतर ( परमिट फी, महसूल, पास फी, इतर जमा, सायपानी, बेलपाने, फडीपत्ता, जायफळ, यावयात ,फाटे, गुलमुरा व इतर )(वन उत्पादन किलो)	2900	2900	963
6	एकूण गौण उत्पादने (4+5)	4445.000	4445.000	1042
	जिल्हा एकूण (1+2+3+6)	च.मौ.965.003किलो 4609	च.मौ.958.784किलो 4609	2318

आधार - उपवनसंरक्षक, अलिबाग व रोहा.

संख्या - 618  
भूजल मत्स्यव्यवसाय

जिल्हा - रायगड

संदर्भ वर्ष - 2005-06

अ. क्र.	तालुका	नदीची लांबी (किमी)	मत्स्य व्यवसायासाठी अनुकूल क्षेत्र (तळा, सरोवरे व जलाशये)		मत्स्य व्यवसाया-खाली आणलेले एकूण क्षेत्र (हेक्टर)	भूजल मत्स्य उत्पादन (मे.टन.)	पकडलेल्या माशांची उत्पादकास मिळालेली किंमत (लाख रुपयांत)	मत्स्य व्यवसाय क्षेत्रासाठी वापरलेले मत्स्यबीज ( लाखांत )	मत्स्य व्यवसाय सहकारी संस्था	
			संख्या	एकूण क्षेत्र (हेक्टर)					संख्या	सभासदांची संख्या
(1)	(2)	(3)	(4)	(5)	(6)	(7)	(8)	(9)	(10)	(11)
1	उरण	0	62	148.9	148.9	62.5	12.50	6.25	10	6979
2	पनवेल	0	64	116.3	116.3	48.8	9.76	4.88	9	1029
3	कर्जत	24	36	102.3	102.3	42.9	8.58	4.29	1	51
4	खालापूर	0	32	155.9	155.9	65.4	13.08	6.54	7	433
5	पेण	45	44	428.9	428.9	182.0	36.4	18.20	14	2488
6	अलिबाग	0	71	70.3	70.3	29.5	5.9	2.95	24	9534
7	मुरुड	0	20	39.7	39.7	16.6	3.32	1.66	12	3219
8	रोहा	118	51	75.9	75.9	31.8	1.42	3.18	6	318
9	सुधागड	28	45	158.8	158.8	66.6	13.32	6.66	2	85
10	माणगांव	18	85	111.6	111.6	46.8	9.36	4.68	-	-
11	तळा	10	2	39.0	39.0	16.3	3.26	1.63	1	117
12	श्रीवर्धन	0	10	42.7	42.7	17.9	3.58	1.79	10	2838
13	म्हसळा	0	7	38.7	38.7	16.2	3.24	1.62	2	331
14	महाड	68	9	91.4	91.4	38.3	7.72	3.83	2	126
15	पोलादपूर	32	16	150.1	150.1	63.0	12.60	6.30	1	67
जिल्हा एकूण		343	554	1770.5	1770.5	744.6	144.04	74.46	101	27615

आधार - सहाय्यक मत्स्यव्यवसाय संचालक, रायगड-अलिबाग.

तक्ता क्रमांक - 6.18(अ)

सागरी मत्स्य व्यवसाय

जिल्हा - रायगड (केवळ कोकण विभागाकरिता)

संदर्भ वर्ष - 2004-05

अ. क्र.	तालुका	किना-याची लांबी (कि.मी.)	सागरी मच्छीमारी व्यवसाय करणा-या गावांची/ वाड्यांची संख्या	मासे उतरविण्यासाठी केंद्र (संख्या)	सागरी मत्स्य उत्पादन (मे. टन)	पकडलेल्या माशांची उत्पादकास मिळालेली किंमत (लाख रुपयांत)	माशांचा वापर (मे.टन)	
							उन्हात वाळवलेले	खारवलेले
(1)	(2)	(3)	(4)	(5)	(6)	(7)	(8)	(9)
1	उरण	उ.ना.	12	7	496	108.04	179	रायगड जिल्ह्यामध्ये मासे खारविणे हा प्रकार नसल्यामुळे खारविलेले मासे निरंक समजावे.
2	पनवेल	उ.ना.	10	2	226	49.39	81	
3	कर्जत	उ.ना.	--	--	--	--	--	
4	खालापूर	उ.ना.	--	--	--	--	--	
5	पेण	उ.ना.	9	1	61	13.33	22	
6	अलिबाग	उ.ना.	23	10	22660	4952.11	8163	
7	मुरुड	उ.ना.	10	10	6743	1473.62	2429	
8	रोहा	उ.ना.	17	1	166	36.28	60	
9	सुधागड	उ.ना.	--	--	--	--	--	
10	माणगांव	उ.ना.	--	--	--	--	--	
11	तळा	उ.ना.	3	--	--	--	--	
12	श्रीवर्धन	उ.ना.	9	7	9764	2133.83	3518	
13	म्हसळा	उ.ना.	7	1	139	30.37	50	
14	महाड	उ.ना.	4	--	--	--	--	
15	पोलादपूर	उ.ना.	--	--	--	--	--	
जिल्हा एकूण		240	104	39	40255	8796.97	14502	

टिप - रायगड जिल्ह्याची मत्स्यव्यवसायासाठी उपलब्ध असलेली किनाऱ्याची लांबी तालुकानिहाय उपलब्ध नाही .

आधार - आयुक्त, मत्स्यव्यवसाय विभाग, मुंबई.

सुपरी प्रमाणिक ७-११  
दुग्ध विकास सहकारी संस्था

जिल्हा - रायगड

संदर्भ वर्ष -2005-06

अ. क्र.	तालुका	दुग्ध विकास सहकारी संस्थांची संख्या	त्यांची एकूण सभासद संख्या	वर्षभरात संकलित केलेले दूध		शीत गृहांची संख्या	शीत गृहांची क्षमता (000 लिटर)
				एकूण (000 लिटर)	प्रतिदिन (सरासरी 000लिटर)		
(1)	(2)	(3)	(4)	(5)	(6)	(7)	(8)
1	उरण	4	241	44	0.10	0	0
2	पनवेल	18	924	0	0.00	0	0
3	कर्जत	13	823	0	0.00	0	0
4	खालापूर	5	662	105	0.30	1	20
5	पेण	8	638	51	0.10	0	0
6	अलिबाग	4	1051	227	0.60	0	0
7	मुरुड	0	0	0	0.00	0	0
8	रोहा	5	335	35	0.10	0	0
9	सुधागड	26	1416	201	0.50	0	0
10	माणगांव	8	602	4	0.10	0	0
11	तळा	0	0	0	0	0	0
12	श्रीवर्धन	0	0	0	0	0	0
13	म्हसळा	0	0	0	0	0	0
14	महाड	20	3154	125	0.30	1	20
15	पोलादपूर	6	443	0	0	0	0
जिल्हा एकूण		117	10289	792	2.10	2	40

आधार -- जिल्हा दुग्धव्यवसाय विकास अधिकारी, रायगड-अलिबाग.

तक्ता क्रमांक - 7.1

विविध प्रकारच्या सहकारी संस्था

जिल्हा - रायगड

संदर्भ : 31 मार्च 2005

अ.क्र.	सहकारी संस्थेचा प्रकार	संस्था
1	कृषि पतसंस्था (एकूण)	173
	1.1 जिल्हा मध्यवर्ती सहकारी बँका	1
	1.2 प्राथमिक कृषी सहकारी संस्था	155
	1.3 शेतकरी सेवा संस्था	1
	1.4 लॅम्पस सहकारी संस्था (आदिवासी सहकारी संस्था)	15
	1.5 थान्य बँका	0
	1.6 इतर	1
2	बिगर - कृषी पतसंस्था (एकूण)	527
	2.1 नागरी बँका	10
	2.2 नागरी पतसंस्था	349
	2.3 कर्मचारी पतसंस्था	168
	2.4 इतर बिगर-कृषी पतसंस्था	0
3	पणन संस्था (एकूण)	35
	3.1 जिल्हा पणन संस्था	
	3.11 सर्वसाधारण उद्देशीय	0
	3.12 विशेष उद्देशीय	0
	3.2 प्राथमिक पणन संस्था	
	3.21 सर्वसामान्य तालुका खरेदी विक्री संघ	11
	3.22 विशेष पणन संस्था	1
	3.3 इतर पणन संस्था	23
4	एकूण उत्पादक सहकारी संस्था	460
	4.1 साखर कारखाने	0
	4.2 इतर शेती प्रक्रिया संस्था	25
	4.3 विणकर संस्था	3
	4.4 विणकर संस्था (हातमाग)	0
	4.5 औद्योगिक बसवती (संस्था)	6
	4.6 इतर औद्योगिक संस्था	155
	4.7 दुग्ध व्यवसाय संस्था	118
	4.8 मत्स्यव्यवसाय संस्था	103
	4.9 सहकारी सूत गिरण्या	0
	4.10 उपसा जलासिचन संस्था	0
	4.11 इतर उत्पादक संस्था	50
5	सामाजिक सेवा सहकारी संस्था	1936
	5.1 ग्राहक मंडळे	110
	5.2 गृहनिर्माण संस्था	1222
	5.3 कामगार कंत्राटदार संस्था	260
	5.4 इतर सहकारी संस्था	344
	एकूण संस्था (1 ते 3)	3131

आधार :- जिल्हा उपनिबंधक, सहकारी संस्था, रायगड.

तक्ला क्रमांक - 7 2  
सहकारी संस्थांची वित्तीय स्थिती

जिल्हा - रायगड

(रु.हजारात)

संदर्भ : 31 मार्च 2005

अ. क्र.	बाब	परिमाण	संख्या
(1)	(2)	(3)	(4)
1	सहकारी संस्थांची संख्या	संख्या	3131
2	एकूण सभासद	संख्या	738283
3	भरणा झालेले भागभांडवल		
	3.1 शासकीय भाग भांडवल	रुपये हजारात	8262
	3.2 स्वनिधी	रुपये हजारात	1238194
	3.3 एकूण	रुपये हजारात	1246456
4	ठेवी	रुपये हजारात	10089859
5	खेळते भांडवल	रुपये हजारात	23181598
6	31 मार्च रोजी येणे कर्ज	रुपये हजारात	9034889
7	वर्षभरात केलेले कर्जवाटप	रुपये हजारात	3528216
8	खरेदीची किंमत	रुपये हजारात	565159
9	विक्रीची किंमत	रुपये हजारात	680549
10	नफा /तोटा		
	10.1 नफ्यातील संस्था	संख्या	2445
	10.2 नफ्याची रक्कम	रुपये हजारात	279499
	10.3 तोट्यातील संस्था	संख्या	486
	10.4 तोट्याची रक्कम	रुपये हजारात	60484
	10.5 ना-नफा, ना-तोटा झालेल्या संस्था	संख्या	200

आधार :- जिल्हा उपनिबंधक, सहकारी संस्था, रायगड-अलिबाग.

तक्ता क्रमांक - 7.3

सहकारी संस्थांची लेखापरीक्षण वर्गाप्रमाणे संख्या

जिल्हा - रायगड

संदर्भ : 31 मार्च 2005

अ. क्र.	तालुका	लेखापरीक्षण वर्गाप्रमाणे सहकारी संस्था				वर्गीकरण न केलेल्या	लेखापरीक्षण न झालेल्या	एकूण सहकारी संस्था
		अ	ब	क	ड			
(1)	(2)	(3)	(4)	(5)	(6)	(7)	(8)	(9)
1	उरण	0	8	14	1	0	3	26
2	पनवेल	1	10	17	3	2	20	53
3	कर्जत	2	7	12	8	0	7	36
4	खालापूर	3	17	12	3	0	11	46
5	पेण	5	17	27	19	2	14	84
6	अलिबाग	6	18	28	2	0	4	58
7	मुरुड	0	1	4	1	0	1	7
8	रोहा	0	1	4	23	0	4	32
9	सुधागड	1	4	10	3	2	2	22
10	माणगांव	0	2	17	5	0	6	30
11	तळा	0	0	0	0	0	0	0
12	श्रीवर्धन	3	1	9	1	0	6	20
13	म्हसळा	1	1	6	0	0	4	12
14	महाड	7	13	12	2	0	32	66
15	पोलादपूर	0	5	7	0	0	1	13
जिल्हा एकूण		29	105	179	71	6	115	505

टीप- तक्ता क्र. 7.3 मध्ये दर्शविलेली आकडेवारी सहकार कायदा कलम 81-1-A खालील प्राधान्य असलेल्या सहकारी संस्थांची आहे. उर्वरित संस्थांचे लेखा परिक्षण संबंधीत संस्था सहकार खात्याच्या पश्चात परस्पर खाजगी लेखापरिक्षाकडून करून घेत असल्याने सदरची लेखापरिक्षण आकडेवारी शासन पातळीवर उपलब्ध नाही. म्हणून तक्ता क्रमांक 7.1 री आकडेवारी जुळणार नाही.

आधार :- जिल्हा विशेष लेखापरीक्षक, सहकारी संस्था वर्ग-1, रायगड



तुक्ता क्रुमीक - 7.4

राज्य/ जिल्हा कार्यक्षेत्र असलेल्या सहकारी बँकाचे कार्य

जिल्हा - रायगड

संदर्भ : 31 मार्च 2006

अ. क्र.	बाब		बँक शाखा			
			महाराष्ट्र राज्य सहकारी बँक, मुंबई	जिल्हा मध्यवर्ती सहकारी बँक लि.	जिल्हा औद्योगिक सहकारी बँक.	राज्य कृषी व ग्रामीण विकास बँक
1	(2)		(3)	(4)	(5)	(6)
1	बँक शाखा (संख्या)		0	49	0	8
2	सभासद	2.1 संस्था सभासद	0	957	0	0
		2.2 वैयक्तिक सभासद	0	668	0	943
3	भाग भांडवल		0	95688	0	3949
4	राखीव व इतर निधी		0	792998	0	22922
5	टेवी		0	6089513	0	211
6	खेळते भांडवल		0	7277235	0	32541
7	अल्प मुदतीची कर्जे वाटप	7.1 रोख पत	0	1630660	0	0
		7.2 वटविलेली बिले	0	1619005	0	0
		7.3 एकूण (7.1+7.2)	0	3249665	0	0
		7.4 पैकी कृषि कर्जे	0	29507	0	0
8	मध्यम मुदतीची कर्जे वाटप		0	4665	0	0
9	दीर्घ मुदतीची कर्जे		0	0	0	0
10	येणे कर्जे	10.1 अल्प मुदतीची कर्जे	0	1871316	0	0
		10.2 मध्यम मुदतीची कर्जे	0	703036	0	0
		10.3 दीर्घ मुदतीची कर्जे	0	2497124	0	19036
11	थकलेले कर्जे	11.1 अल्प मुदतीची कर्जे	0	404007	0	0
		11.2 मध्यम मुदतीची कर्जे	0	302637	0	0
		11.3 दीर्घ मुदतीची कर्जे	0	18067	0	9336

आधार :- 1) रायगड जिल्हा मध्यवर्ती सहकारी बँक, पेण .

2) रायगड जिल्हा सहकारी कृषि व ग्रामीण बहुउद्देशिय विकास बँक मर्या. पेण.

तक्ता क्रमांक - 7.5  
सहकारी संस्थांचे कार्य

जिल्हा - रायगड

संदर्भ : 31.3.2005 )रूपये हजारात

अ. क्र.	तालुका	संस्थांची संख्या	सभासद संख्या					भाग भांडवल	स्तंभ-9 पैकी शासकीय भागभांडवल	राखीव आणि इतर निधी	संस्थेने घेतलेली एकूण कर्जे
			अल्प खतेदार	अल्प खतेदार	मोठे खतेदार	इतर सभासद	एकूण				
(1)	(2)	(3)	(4)	(5)	(6)	(7)	(8)	(9)	(10)	(11)	(12)
संस्था प्रकार - प्राथमिक कृषि सहकारी संस्था											
1	उरण	4	362	2879	-	41	3282	179	7	8	971
2	पनवेल	7	259	2072	-	-	2331	427	9	42	3686
3	कर्जत	4	1342	10540	1577	3375	16834	1507	51	121	13337
4	खालापूर	10	793	6287	-	1443	8523	1441	49	158	1001
5	पेण	24	1812	8847	292	5548	16499	3646	13	495	20969
6	अलिबाग	15	1949	15443	538	1045	18975	2445	64	801	9230
7	मुरुड	5	930	7381	91	-	8402	776	21	72	1272
8	रोहा	18	1473	11762	382	985	14602	2385	-	305	8189
9	सुधागड	8	894	7102	-	1219	9215	1864	12	139	3411
10	माणगांव	20	1845	15258	424	1772	19299	3077	61	398	3702
11	तळा	-	-	-	-	-	-	-	-	-	-
12	श्रीवर्धन	7	626	5552	253	773	7204	1771	22	453	5632
13	म्हसळा	7	456	4191	502	1724	6873	952	-	145	2921
14	महाड	19	2059	18163	213	655	21090	2013	15	137	3409
15	पोलादपूर	7	802	6310	231	994	8337	781	16	103	1025
एकूण		155	15602	121787	4503	19574	161466	23264	340	3377	78755
संस्था प्रकार - शेतकरी सेवा संस्था											
1	अलिबाग	1	659	1400	45	628	2732	358	0	799	0
एकूण		1	659	1400	45	628	2732	358	0	799	0
संस्था प्रकार - आदिवासी सहकारी संस्था											
1	कर्जत	9	1233	1703	0	1090	4026	675	240	101	7857
2	पेण	6	449	620	0	2840	3909	426	136	5	8880
एकूण		15	1682	2323	0	3930	7935	1101	376	106	16737

7-5  
तकनीक प्रजाक  
सहकारी संस्थांचे कार्य

जिल्हा - रायगड

संदर्भ : 31.3.2005 )रूपये हजारत

अ. क्र.	तालुका	खेळते भांडवल	एकूण दिलेली कर्जे		येणे कर्जे		एकूण कर्जांची थकबाकी		3 वर्षांपेक्षा कमी वर्षे कर्जांची थकबाकी		3 वर्षांपेक्षा अधिक वर्षे कर्जांची	
			कर्जदार सभासद संख्या	कर्जांची रक्कम	थकबाकी दार संख्या	रक्कम	थकबाकी दार संख्या	रक्कम	थकबाकी दार संख्या	रक्कम	थकबाकी दार संख्या	रक्कम
(1)	(2)	(13)	(14)	(15)	(16)	(17)	(18)	(19)	(20)	(21)	(22)	(23)
संस्था प्रकार - प्राथमिक कृषि सहकारी संस्था												
1	उरण	922	226	250	442	581	350	425	147	179	203	246
2	पनवेल	2774	501	513	758	1646	614	1037	179	436	435	601
3	कर्जत	8034	2967	3042	2993	5484	2453	4114	1030	1728	1423	2386
4	खालापूर	3587	591	604	2264	1099	759	713	319	299	440	414
5	पेण	24445	2412	2291	3490	17160	2876	13791	1208	5792	1668	7999
6	अलिबाग	12619	2030	1918	2257	7387	1854	4804	779	2018	1075	2786
7	मुरुड	2438	1121	1147	1241	1305	1025	951	431	399	594	552
8	रोहा	9676	1296	1326	3326	6748	2775	5206	1166	2187	1609	3019
9	सुधागड	3270	652	665	863	2173	431	1494	181	627	250	867
10	माणगांव	7889	1241	1269	1640	3445	1312	2470	551	1037	761	1433
11	तळा	-	-	-	-	-	-	-	-	-	-	-
12	श्रीवर्धन	9031	1062	1021	1851	7043	1782	4271	748	314	1034	434
13	म्हसळा	4849	2721	2638	2891	4002	2371	3072	996	418	1375	578
14	महाड	4721	1567	1505	3242	2940	2029	2185	852	358	1177	494
15	पोलादपूर	1842	769	802	1341	787	387	568	163	68	224	95
एकूण		96097	19156	18991	28599	61800	21018	45101	8750	15860	12268	21904
संस्था प्रकार - शेतकरी सेवा संस्था												
1	अलिबाग	1450	58	147	65	58	9	11	5	24	4	15
एकूण		1450	58	147	65	58	9	11	5	24	4	15
संस्था प्रकार - आदिवासी सहकारी संस्था												
1	कर्जत	7642	1891	5035	2345	6930	2383	6980	1768	5195	615	1785
2	पेण	8578	2088	4266	3532	7967	3532	7967	2400	5106	1132	2861
एकूण		16220	3979	9301	5877	14947	5915	14947	4168	10301	1747	4646

आधार :- जिल्हा उपनिबंधक, सहकारी संस्था, रायगड.

तक्ता क्रमांक - 7.6

बिगर-कृषी सहकारी पत संस्थांचे कार्य

जिल्हा - रायगड

संदर्भ : 31.3.2005

( रूपये - हजारात )

अ. क्र.	बाब		संस्था प्रकार				
			प्राथमिक सहकारी बँका		इतर बिगर-कृषी पतसंस्था		
			नागरी बँका	कर्मचारी पतपेढी आणि इतर	नागरी बँका	कर्मचारी पतपेढी	इतर (नागरी पतपेढी)
(1)	(2)	(3)	(4)	(5)	(6)	(7)	
1	संस्था संख्या		10	-	-	168	349
2	सभासद संख्या		147289	-	-	59312	181135
3	भाग भांडवल (रूपये हजारात)		202319	-	-	667392	164642
4	राखीव व इतर निधी (रूपये हजारात)		741286	-	-	187321	95973
5	ढेवी (रूपये हजारात)		8060466	-	-	477619	1235409
6	खेळते भांडवल (रूपये हजारात)		10913976	-	-	2065950	1690567
7	कर्जे (रूपये)	7.1 दिलेली कर्जे	2484271	-	-	459006	363501
		7.2 वसूल कर्जे	1970002	-	-	261109	280079
		7.3 येणे कर्जे	6228369	-	-	1720197	1010333
		7.4 थकित कर्जे	612706	-	-	11352	88840

आधार :- जिल्हा उपनिबंधक, सहकारी संस्था, रायगड.

संख्या क्र. ७७७ - ७७७  
जिल्हा आणि प्राथमिक पणन संस्थांचे कार्ये.

जिल्हा - रायगड

संदर्भ : 31.3.2005

(रुपये-हजारात)

अ. क्र.	जिल्हा आणि प्राथमिक पणन संस्था	संस्था संख्या	सभासद संख्या	खेळते भांडवल (रुपये)	खरेदीची किंमत (रुपये)			विक्रीची किंमत (रुपये)		
					कृषी उत्पादन	शेतीच्या गरजेच्या वस्तू	उपभोगाच्या वस्तू	मालक म्हणून	अडत्या म्हणून	एकूण
(1)	(2)	(3)	(4)	(5)	(6)	(7)	(8)	(9)	(10)	(11)
1	उरण	---	---	---	---	---	---	---	---	---
2	पनवेल	1	323	474	---	---	---	---	---	---
3	कर्जत	1	1384	2372	--	9512	15074	--	24374	24374
4	खालापूर	--	---	---	---	---	---	---	---	---
5	पेण	1	4526	8833	---	5162	6912	--	14867	14867
6	अलिबाग	1	1229	11954	--	--	957	---	1686	1686
7	मुरूड	1	98	265	---	---	---	---	---	---
8	रोहा	1	728	2768	---	952	---	---	984	984
9	सुधागड	1	461	255	2	351	1412	---	1613	1613
10	माणगांव	1	242	8737	--	2621	2503	--	4961	4961
11	तळा	--	--	--	--	--	--	--	--	--
12	श्रीवर्धन	--	--	--	--	--	--	--	--	--
13	म्हसळा	1	113	481	--	813	--	--	901	901
14	महाड	1	801	3101	--	702	3306	--	4212	4212
15	पोलादपूर	1	665	325	---	---	116	139	--	139
जिल्हा एकूण		11	10570	39565	2	20113	30280	139	53598	53737

तक्ता क्रमांक - 7.7

जिल्हा आणि प्राथमिक पणन संस्थांचे कार्ये.

जिल्हा - रायगड

संदर्भ : 31.3.2005

(रुपये-हजारात)

अ. क्र.	जिल्हा आणि प्राथमिक पणन संस्था	कृषी उत्पादनाची विक्री (अडले व मालक म्हणून) (रुपये)							
		भात व तांदूळ	गहू	इतर अन्नधान्ये	कापूस	गळिताची धान्ये	डाळी	इतर	एकूण
(1)	(2)	(12)	(13)	(14)	(15)	(16)	(17)	(18)	(19)
1	उरण	---	---	---	---	---	---	---	---
2	पनवेल	---	---	---	---	---	---	---	---
3	कर्जत	1248	---	---	---	---	---	---	1248
4	खालापूर	---	---	---	---	---	---	---	---
5	गेण	---	---	---	---	---	---	---	---
6	अलिबाग	---	---	---	---	---	---	---	---
7	मुरूड	---	---	---	---	---	---	---	---
8	रोहा	---	---	---	---	---	---	---	---
9	सुधागड	---	---	---	---	---	---	---	---
10	माणगांव	---	---	---	---	---	---	---	---
11	तळा	---	---	---	---	---	---	---	---
12	श्रीवर्धन	---	---	---	---	---	---	---	---
13	म्हसळा	---	---	---	---	---	---	---	---
14	महाड	---	---	---	---	---	---	---	---
15	पोलादपूर	---	---	---	---	---	---	---	---
जिल्हा एकूण		1248	0	0	0	0	0	0	1248

तक्ता क्रमांक - 7.7

जिल्हा आणि प्राथमिक पणन संस्थांचे कार्ये.

जिल्हा - रायगड

संदर्भ : 31.3.2005

(रुपये-हजारात)

अ. क्र.	जिल्हा आणि प्राथमिक पणन संस्था	शेतीला आवश्यक वस्तूंची विक्री (अडले व मालक म्हणून) (रुपये)					उपभोग्य वस्तूंची एकूण विक्री (रुपये)
		खत	बियाणे	कृषी औजार	हतर	एकूण	
(1)	(2)	(20)	(21)	(22)	(23)	(24)	(25)
1	उरण	--	--	--	--	--	--
2	पनवेल	--	--	--	--	--	--
3	कर्जत	6315	168	179	1164	7826	15518
4	खालापूर	--	--	--	--	--	--
5	पेण	3064	237	--	4003	7304	7579
6	अलिबाग	--	--	--	702	702	1007
7	मुरुड	--	--	--	--	--	--
8	रोहा	604	41	--	402	1047	--
9	सुधागड	--	103	--	97	200	1456
10	माणगांव	1971	432	--	107	2510	2682
11	तळा	--	--	--	--	--	--
12	श्रीवर्धन	--	--	--	--	--	--
13	म्हसळा	649	--	--	134	783	--
14	महाड	1972	158	--	--	2130	2181
15	पोलादपूर	--	--	--	21	21	115
जिल्हा एकूण		14575	1139	179	6630	22523	30538

आधार :- जिल्हा उपनिबंधक, सहकारी संस्था, रायगड.

तक्ता क्रमांक - 7.8

नियंत्रित बाजारपेठातील कृषि मालाची वार्षिक आवक.

जिल्हा: रायगड

संदर्भ: 31/3/2006

(रुपये हजारात)

अ. क्र.	तालुका	कृषी उत्पन्न बाजार समित्यांची संख्या	उपबाजार पेठांची संख्या	भात		तांदूळ		नागली	
				आवक (टन)	मूल्य (रुपये '000)	आवक (टन)	मूल्य (रुपये '000)	आवक (टन)	मूल्य (रुपये '000)
(1)	(2)	(3)	(4)	(5)	(6)	(7)	(8)	(9)	(10)
1	पनवेल	1	0	2196	11644	1819	19474	-	-
2	कर्जत	1	2	4047	23068	3946	33542	-	-
3	खालापूर	1	2	1970	11035	3110	33477	-	-
4	पेण	1	1	1763	10136	3005	18067	-	-
5	अलिबाग	1	5	3387	16937	3624	34430	-	-
6	मुरड	1	3	3322	13831	828	9153	-	-
7	रोहा	1	4	82635	479283	44186	287209	-	-
8	माणगांव	1	2	1655	9519	2594	32425	120	700
9	महाड	1	2	1018	5602	6591	45500	3	19
जिल्हा एकूण		9	21	101993	581055	69703	513277	123	719



तत्कालीन क्रमांक : 78

नियंत्रित बाजारपेठेतील कृषि मालांची वार्षिक आवक.

जिल्हा: रायगड

संदर्भ: 31/3/2006

(रुपये हजारात)

अ. क्र.	तालुका	वरी		बाजरी		ज्वारी		तूर	
		आवक (टन)	मूल्य (रुपये '000)	आवक (टन)	मूल्य (रुपये '000)	आवक (टन)	मूल्य (रुपये '000)	आवक (टन)	मूल्य (रुपये '000)
(1)	(2)	(11)	(12)	(13)	(14)	(15)	(16)	(17)	(18)
1	पनवेल	-	-	284	1933	1250	9963	298	5837
2	कर्जत	2	13	185	1112	5630	28155	-	-
3	खालापूर	-	-	-	-	-	-	-	-
4	पेण	40	298	44	310	25	198	-	-
5	अलिबाग	-	-	-	-	-	-	-	-
6	मुरड	-	-	-	-	-	-	-	-
7	रोहा	-	-	-	-	-	-	-	-
8	माणगांव	25	200	-	-	-	-	-	-
9	महाड	17	153	-	-	-	-	-	-
जिल्हा एकूण		84	664	513	3355	6905	38316	298	5837

तक्ता क्रमांक - 7.8

नियंत्रित बाजारपेठातील कृषि मालाची वार्षिक आवक.

जिल्हा: रायगड

संदर्भ: 31/3/2006

(रुपये हजारात)

अ. क्र.	तालुका	मूग		कुळीथ		कांदा		उडीद	
		आवक (टन)	मूल्य (रुपये '000)	आवक (टन)	मूल्य (रुपये '000)	आवक (टन)	मूल्य (रुपये '000)	आवक (टन)	मूल्य (रुपये '000)
(1)	(2)	(19)	(20)	(21)	(22)	(23)	(24)	(25)	(26)
1	पनवेल	417	8171	179	3502	10768	49372	298	5837
2	कर्जत	1300	26069	-	-	-	-	-	-
3	खालापूर	-	-	-	-	-	-	-	-
4	पेण	-	-	-	-	-	-	-	-
5	अलिबाग	-	-	-	-	-	-	-	-
6	मुरड	-	-	-	-	-	-	-	-
7	रोहा	-	-	-	-	-	-	-	-
8	माणगांव	-	-	-	-	-	-	-	-
9	महाड	-	-	-	-	-	-	-	-
जिल्हा एकूण		1717	34240	179	3502	10768	49372	298	5837

आधार - जिल्हातील सर्व कृषी उत्पन्न बाजार समित्या.

परवानाधारक सावकारांची संख्या आणि त्यांनी दिलेली कर्जे

जिल्हा - रायगड

संदर्भ : 31.3.2005

(रुपये हजारत)

अ. क्र.	तालुका	परवानाधारक सावकारांची संख्या	व्यापा-यांना दिलेली कर्जे (रुपये)	सावकारांनी इतरांना दिलेली कर्जे (रुपये)	एकूण (4+5) (रुपये)
(1)	(2)	(3)	(4)	(5)	
1	उरण	10	-	132	132
2	पनवेल	31	-	4934	4934
3	कर्जत	4	-	227	227
4	खालापूर	8	-	531	531
5	पेण	2	-	17	17
6	अलिबाग	15	-	1698	1698
7	मुरुड	2	-	77	77
8	रोहा	7	-	170	170
9	सुधागड	1	-	--	0
10	माणगांव	7	-	485	485
11	तळा	1	-	569	569
12	श्रीवर्धन	2	-	--	0
13	म्हसळा	-	-	--	0
14	महाड	4	-	348	348
15	पोलादपूर	4	-	1342	1342
जिल्हा एकूण		98	0	10530	10530

आधार :- जिल्हा उपनिबंधक, सहकारी संस्था, रायगड.

तक्ता क्रमांक 8.1

विद्युतीकरण झालेल्या शहरांची व गावांची संख्या आणि त्यांची लोकसंख्या

जिल्हा - रायगड

संदर्भ : 31 मार्च 2005

अ. क्र.	यंत्रणा	जिल्ह्यातील एकूण		विद्युतीकरण झालेली गावे		विद्युतीकरण झालेली शहरे		एकूण विद्युतीकरण झालेली गावे व शहरे	
		गावे	शहरे	संख्या	लोकसंख्या लाखात	संख्या	लोकसंख्या लाखात	संख्या	लोकसंख्या लाखात
(1)	(2)	(3)	(4)	(5)	(6)	(7)	(8)	(9)	(10)
1	महाराष्ट्र राज्य विद्युत मंडळ	1859	26	1859	16.73	26	5.35	1885	22.08
2	खाजगी विद्युत कंपनी	0	0	0	0	0	0	0	0
जिल्हा- एकूण		1859	26	1859	16.73	26	5.35	1885	22.08

आधार- अधीक्षक अभियंता, महाराष्ट्र राज्य विद्युत मंडळ, पेण.

टिप - जिल्ह्यातील गावे/ शहरे आणि लोकसंख्या 2001च्या जनगणनेनुसार देण्यात आलेली आहे.

तक्ता क्रमांक - 8.2

विजेचा वापर

जिल्हा - रायगड

संदर्भ : 2004- 2005

अ. क्र.	जिल्ह्याचा वापराचा प्रकार	बीज निर्मितीच्या प्रकारानिहाय विजेचा वापर (1000 किलो वॅट तास)			
		धर्मल	हायड्रो	इतर	एकूण
(1)	(2)	(3)	(4)	(5)	(6)
1	घरगुती	0	36858	0	36858
2	व्यापारी कामासाठी लघुशक्तीसाठी	0	5552	0	5552
3	औद्योगिक	70411	36080	900	107391
4	सार्वजनिक दिवाबत्ती		1147	0	1147
5	कृषि		2520	0	2520
6	इतर		462	0	462
7	एकूण	70411	82619	900	153930
8	कनेक्शन्सची संख्या (लाखात)	2*	4.64	1**	4.64

टिप- औष्णिक जल व इतर विद्युत निर्मिती, तार वाहिन्यांचे संक्रमण एकमेकांत जोडले असल्याने त्यानुसार

विजेच्या वापराची आकडेवारी देता येत नाही.2\*फक्त दोनच कारखाने 3\*\*फक्त एकच कारखाना.

आधार- 1) अधीक्षक अभियंता, महाराष्ट्र राज्य विद्युत मंडळ पेण. 2) महाप्रबंधक, राष्ट्रीय कोमकल्स अँड फर्टिलायझर्स, लि.थळ, 3) महा प्रबंधक रिलायन्स इंडस्ट्रीज वि. रसायनी.4) व्यवस्थापक,टाट इलेक्ट्रिक पॉवर

लोकतंत्र प्रयोग - २  
प्रकार व पृष्ठभाग यानुसार रस्त्यांची लांबी

जिल्हा:-रायगड.

(लांबी :- कि.मी.मध्ये)

संदर्भ - 31 मार्च 2005

(1)	बाब (2)	रस्त्यांचा प्रकार							
		राष्ट्रीय महामार्ग (3)	प्रमुख राज्य महामार्ग (4)	राज्य महामार्ग (5)	प्रमुख जिल्हा रस्ते (6)	हतर जिल्हा रस्ते (7)	ग्रामीण रस्ते (8)	हतर (9)	एकूण रस्त्यांची लांबी (10)
1	सिमेंट कॉंक्रीट								
	अ) सा.बां.वि.	0	1.20	0.00	3.50	0.00	0.00	0.00	4.70
	ब) जिल्हा परिषद	0	0.00	0.00	0.00	0.20	22.25	12.23	34.68
	क) न.पा./म.न.पा.	0.00	0.00	0.00	0.00	0.00	0.00	44.35	44.35
2	डांबरी								
	अ) सा.बां.वि.	154.30	147.65	1047.19	400.83	0.00	0.00	0.00	1749.97
	ब) जिल्हा परिषद	0.00	1.50	0.00	44.50	603.13	1291.13	52.52	1992.78
	क) न.पा./म.न.पा.	0.00	0.00	0.00	0.00	0.00	0.00	143.06	143.06
3	खडीचे								
	अ) सा.बां.वि.	0.00	0.00	13.70	11.68	0.00	0.00	0.00	25.38
	ब) जिल्हा परिषद	0.00	0.00	0.00	5.00	86.30	516.75	51.75	659.80
	क) न.पा./म.न.पा.	0.00	0.00	0.00	0.00	0.00	0.00	66.88	66.88
4	हतर माल वापरून केलेले								
	अ) सा.बां.वि.	0.00	0.00	20.30	9.20	0.00	0.00	0.00	29.50
	ब) जिल्हा परिषद	0.00	0.00	0.00	11.00	12.60	293.80	12.91	330.31
	क) न.पा./म.न.पा.	0.00	0.00	0.00	0.00	0.00	0.00	37.21	37.21
5	एकूण लांबी								
	अ) सा.बां.वि.	154.30	148.85	1081.19	425.21	0.00	0.00	0.00	1809.55
	ब) जिल्हा परिषद	0.00	1.50	0.00	60.50	702.23	2123.93	129.41	3017.57
	क) न.पा./म.न.पा.	0.00	0.00	0.00	0.00	0.00	0.00	291.50	291.50
	जिल्हा एकूण	154.30	150.35	1081.19	485.71	702.23	2123.93	420.91	5118.62

आधार :- 1)अधीक्षक अभियंता, विशेष प्रकल्प मडळ, नवी मुंबई.

2) सर्व नगरपरिषदा.

तक्ता क्रमांक - 8.4

मोटार वाहनांची आणि परवानाधारकांची संख्या

जिल्हा - रायगड

संदर्भ -31 मार्च 2006

अ. क्र.	बाब	एकूण वाहने	इंधनाच्या प्रकारानुसार वाहन		
			डिझेल	पेट्रोल	सी.एन.जी
(1)	(2)		(4)	(5)	(6)
<b>प्रवासी वाहने</b>					
1	बसेस	639	639	--	--
2	मोटारी आणि स्टेशन वॅगन्स	51057	51045	--	12
3	जीप	15084	15084	--	--
4	टॅक्सी	9540	9540	--	--
5	<b>तीन चाकी वाहने (रिक्सा)</b>				
	3-सीटर	15820	14806	1014	--
	6-सीटर	5594	5594	--	--
6	दुचाकी वाहने	148792	--	148792	--
7	रुग्णवाहिका	288	287	--	1
8	शाळेच्या बसेस	215	215	--	--
<b>एकूण प्रवासी वाहने</b>		<b>247029</b>	<b>97210</b>	<b>149806</b>	<b>13</b>
<b>माल वाहतूक-वाहने</b>					
1	चार चाकी	8320	8300	--	20
2	तीन चाकी	4091	4091	--	--
3	ट्रॅक्टर्स	548	548	--	--
4	जोड वाहने	3485	3485	--	--
5	इतर	17108	17102	--	6
<b>एकूण माल वाहतूक-वाहने</b>		<b>33552</b>	<b>33526</b>		<b>26</b>
<b>जिल्ह्यातील एकूण वाहने</b>		<b>280581</b>	<b>130736</b>	<b>149806</b>	<b>39</b>
<b>परवानाधारकांची संख्या</b>					
1	दुचाकी वाहने	<b>147738</b>			
2	हलकी वाहने	<b>58136</b>			
3	जड वाहने	<b>30196</b>			
4	रिक्सा परवान्यांची संख्या	<b>40074</b>			

आधार - उप प्रादेशिक परिवहन अधिकारी, पेण

महाराष्ट्र राज्य मार्ग परिवहन महामंडळाची प्रवासी वाहतूक

जिल्हा - रायगड

संदर्भ वर्ष-2005-06

अ.क्र.	बाब	आकडेवारी
(1)	(2)	(3)
1	वर्ष अखेरीस मार्गांची संख्या	797
2	मार्गांची एकूण लांबी (कि.मी.)	45255
3	मार्गांची सरासरी लांबी (कि.मी.)	56.78
4	वर्षातील अस्तित्वात असलेल्या बसगाड्यांची संख्या	614
5	रस्त्यावर धावणा-या बस गाड्यांची दैनिक सरासरी संख्या	558
6	प्रवाशांची दैनिक सरासरी (संख्या हजारात)	308
7	वाहतुकीमुळे वर्षात मिळालेले उत्पन्न (रुपये हजारात)	1188181.00
8	दर प्रवाशामागे मिळालेले सरासरी उत्पन्न (रुपये दर दिवशी)	10.57

आधार -1) विभागीय नियंत्रक, महाराष्ट्र राज्य मार्ग परिवहन महामंडळ, विभाग पेण.

2) मुख्याधिकारी, खोपोली नगरपरिषद, खोपोली.

3)परिवहन महाव्यवस्थापक नवी मुंबई, म.न.पा.परिवहन उपक्रम, तुर्भे.

## पोस्ट आणि दूरध्वनी सेवा यांची आकडेवारी

जिल्हा - रायगड.

संदर्भ - 31 मार्च 2005

अ. क्र.	तालुका	पोस्टांची संख्या	तारघरांची संख्या	पत्रपेट्यांची संख्या	पोस्टमनांची संख्या	पोस्टाची सुविधा असलेल्या गावांची संख्या	वैयक्तिक दूरध्वनी संख्या			सार्वजनिक दूरध्वनी केंद्रांची संख्या (PCO)
							ग्रामीण	नागरी	एकूण	
(1)	(2)	(3)	(4)	(5)	(6)	(7)	(8) -	(9)	(10)	(11)
1	उरण	19	1	41	9	72	4523	1503	6026	664
2	पनवेल	36	1	193	47	105	0	17086	17086	1756
3	कर्जत	36	3	140	5	174	2402	5551	7953	449
4	खालापूर	17	5	95	13	122	3457	11137	14594	708
5	पेण	26	1	128	7	101	10613	5598	16211	946
6	अलिबाग	41	6	142	16	160	9899	8534	18433	1366
7	मरुड	10	1	120	2	30	3985	0	3985	205
8	रोहा	43	7	132	15	168	4211	7201	11412	614
9	सुधागड	22	1	92	2	84	878	1290	2168	144
10	माणगांव	43	6	105	5	166	7115	1598	8713	519
11	तळा	8	1	30	0	30	600	0	600	37
12	श्रीवर्धन	26	6	108	8	80	3712	1727	5439	384
13	म्हसळा	17	2	147	4	64	1735	1698	3433	181
14	महाड	74	8	195	9	268	3372	7577	10949	973
15	पोलादपूर	21	1	183	2	79	761	933	1694	97
एकूण जिल्हा		439	50	1851	144	1703	57263	71433	128696	9043

आधार:- 1) अधीक्षक, डाकघर, मुख्य डाकघर कार्यालय अलिबाग.

2) अधीक्षक, डाकघर, नवी मुंबई विभाग, पनवेल.

3) मुख्य महाव्यवस्थापक, रायगड टेलीकॉम, बी.एस.एन.एल, मुंबई.

4) मा. व्यवस्थापक, महानगर टेलीफोन निगम, नवी मुंबई.



तक्ता क्रमांक - 9.1  
कारखान्यातील कामगारांची दैनिक सरासरी संख्या

जिल्हा- रायगड

संदर्भ वर्ष : 2004

अ. क्र.	उद्योग गट	संके- तांक	कारखाने संख्या			स्तंभ 6 मधील कारखान्यातील कामगार संख्या		काम केलेल्या श्रम दिनांची एकूण संख्या (हजारात)	प्रपत्र न पाठविणारे चालू कारखाने	
			नोंदणी हालेले	बंद	प्रपत्र पाठवि णारे चालू	एकूण	पैकी स्त्रिया		संख्या	कामगार संख्या
(1)	(2)	(3)	(4)	(5)	(6)	(7)	(8)	(9)	(10)	(11)
1	शेतीसंबंधी सेवा (रोपवाटिका रोपे तयार करणे व फलोत्पादन)									
2	गुरे पालन									
3	कृषी व पशुसंवर्धन सेवा (पशुवैद्यकीय सोडून)									
4	मासे, मटन, फळे व भाजीपाला यांचे उत्पादन व त्यावर प्रक्रिया करणे व साठवण करणे	151	36	2	5	443	9	150	29	994
5	दुधाचे पदार्थ तयार करणे	152	4	0	1	9	0	3	3	51
6	गिरणीद्वारे पीठ, भात, दाळ इ. धान्यावर प्रक्रिया करून उत्पादन	153	45	3	7	194	5	59	35	844
7	पाव, ब्रिस्कटे, केक वगैरे अन्नपदार्थांचे उत्पादन	154	16	0	7	544	25	180	9	175
8	मादक पेय पदार्थांचे उत्पादन	155	31	3	7	739	7	225	21	428
9	सुती कापडांचे उत्पादन, सूत कातणे, कापड विणणे व त्यावरील प्रक्रिया	171	23	4	6	1092	24	373	13	529
10	कापडांची उत्पादने (तयार कपडे धरून)	181	4	1	1	10	0	3	2	50
11	विणकाम इत्यादींचे उत्पादन	173	1	0	1	4	1	1	0	0
12	तयार रेडिमेड कापडांचे उत्पादन(बुलनचे कपडे सोडून)	172	12	3	2	67	28	20	7	190
13	चामड्याचे उत्पादन व बॅग बनविणे									
14	पादरंगांचे उत्पादन (दुरुस्ती सोडून)									

तक्ता क्रमांक - 9.1

कारखान्यातील कामगारांची दैनिक सरासरी संख्या

जिल्हा- रायगड

संदर्भ वर्ष : 2004

अ. क्र.	उद्योग गट	संके- तांक	कारखाने संख्या			स्तंभ 6 मधील कारखान्यातील कामगार संख्या		काम केलेल्या श्रम दिनांची एकूण संख्या (हजारात)	प्रपत्र न पाठविणारे चालू कारखाने	
			नोंदणी झालेले	बंद	प्रपत्र पाठविणारे चालू	एकूण	पैकी स्त्रिया		संख्या	कामगार संख्या
(1)	(2)	(3)	(4)	(5)	(6)	(7)	(8)	(9)	(10)	(11)
15	लाकूड कापणे व फळ्या तयार करणे (प्लायवूड सोडून)	201	35	0	7	68	0	7	28	158
16	लाकडाच्या फळ्या, प्लायवूड व त्यापासून वस्तू बनविणे	202	8	1	0	0	0	0	7	222
17	कागद व कागदापासून तयार होणा-या वस्तूंचे उत्पादन	210	22	1	5	363	25	121	16	347
18	वर्तमान पत्रांची छपाई व प्रकाशन	221	2	0	0	0	0	0	2	39
19	छपाई आणि त्या संबंधीचे सेवा उद्योग	222	10	1	1	12	0	4	8	95
20	दगडी कोळशाचे उत्पादन	231	4	0	0	0	0	0	4	98
21	पेट्रोलियम पदार्थांचे शुद्धीकरण, एल. पी. जी. गॅस, मेणबत्त्या तयार करणे इत्यादी	232	20	5	7	1394	43	462	8	341
23	रासायनिक वस्तूंचे उत्पादन उदा. फिनाइल, टरपेंटाइन, इत्यादी ( रासायनिक खते सोडून)	241	221	28	74	15171	437	5378	119	2906
24	इतर रासायनिक वस्तूंचे उत्पादन.	242	209	16	83	7548	253	2408	110	5027
25	मनुष्य निर्मित तंतूंचे उत्पादन	243	4	0	1	93	0	34	3	145
26	रबर उत्पादन (टायर, ट्यूब उत्पादने)	251	20	3	3	350	3	106	14	389
27	प्लॅस्टिक उत्पादने (पाईप, सूटकेस इत्यादी)	252	35	3	10	1056	34	339	22	757
28	काच आणि काचेच्या वस्तूंचे उत्पादन	261	9	1	2	1432	9	460	6	258
29	अधातू खनिज पदार्थांचे उत्पादन	269	39	5	12	1653	22	560	22	1197

तक्ता क्रमांक - 9.1

कारखान्यातील कामगारांची दैनिक सरासरी संख्या

जिल्हा- रायगड

संदर्भ वर्ष : 2004

अ. क्र.	उद्योग गट	संके- तांक	कारखाने संख्या			स्तंभ 6 मधील कारखान्यातील कामगार संख्या		काम केलेल्या श्रम दिनांची एकूण संख्या (हजारात)	प्रपत्र न पाठविणारे चालू कारखाने	
			नोंदणी झालेले	बंद	प्रपत्र पाठविणारे चालू	एकूण	पैकी स्त्रिया		संख्या	कामगार संख्या
(1)	(2)	(3)	(4)	(5)	(6)	(7)	(8)	(9)	(10)	(11)
30	प्राथमिक स्वरुपाचे लोखंड तयार करणे	271	74	4	24	6852	73	2345	46	2166
31	धातूचे ओतकाम (सोने चांदी इतर धातू पासून दागिने बनविणे)	273	1	0	0	0	0	0	1	15
32	नॉनफेरस धातूचे ओतकाम	272	15	5	4	635	15	230	6	83
33	फॅब्रिकेटेड स्ट्रक्चरल धातू उत्पादन (रोलिंग शटर, दरवाजा, खिडक्या, तिजो-या, इत्यादी)	281	46	3	7	1345	57	409	36	1032
34	इतर फॅब्रिकेटेड धातूचे उत्पादन (शेतीची अवजारे, नट-बोल्ट, कुलुपे, इत्यादी)	289	40	3	8	214	15	69	29	1472
35	सामान्य उपयोगासाठी यंत्र व यांत्रिक सामग्रीचे उत्पादन (वाहतूक मशिनरी वगळून)	291	7	1	1	13	0	4	5	165
36	विशेष उपयोगासाठी यंत्र व यंत्र सामग्रीचे उत्पादन (शेतीच्या उपयोगासाठी)	292	15	2	3	158	2	46	10	252
37	घरगुती उपयोगासाठी लागणा-या वस्तूचे उत्पादन	293	2	0	0	0	0	0	2	27
38	कार्यालयीन उपयोगी वस्तूचे उत्पादन, जसे टंकलेखन यंत्र, गणकयंत्र, इत्यादी	300	2	2	0	0	0	0	0	0
39	इलेक्ट्रिक मोटार, जनरेटर, ट्रान्स्फॉर्मर इत्यादी वस्तूचे उत्पादन	311	5	0	2	137	2	41	3	93

कारखान्यातील कामगारांची दैनिक सरासरी संख्या

जिल्हा- रायगड

संदर्भ वर्ष : 2004

अ. क्र.	उद्योग गट	संके- तांक	कारखाने संख्या			स्तंभ 6 मधील कारखान्यातील कामगार संख्या		काम केलेल्या श्रम दिनांची एकूण संख्या (हजारात)	प्रपत्र न पाठविणारे चालू कारखाने	
			नोंदणी झालेले	बंद	प्रपत्र पाठविणारे चालू	एकूण	पैकी स्त्रिया		संख्या	कामगार संख्या
(1)	(2)	(3)	(4)	(5)	(6)	(7)	(8)	(9)	(10)	(11)
40	विद्युत यंत्र सामग्री व त्याचे सुटे भागांचे उत्पादन	312	1	0	1	13	0	4	0	0
41	वायरचे उत्पादन	313	4	0	0	0	0	0	4	93
42	विद्युत दिव्यांचे उत्पादन	315	2	0	2	502	6	157	0	0
43	इतर विद्युत उपकरणांचे उत्पादन	319	3	0	0	0	0	0	3	37
44	इलेक्ट्रॉनिक वस्तूंचे उत्पादन जसे वॉल्व, टुब व इतर इलेक्ट्रॉनिक सुटेभाग	321	2	0	2	42	11	13	0	0
45	इलेक्ट्रॉनिक वस्तूंचे उत्पादन जसे, दूरचित्रवाणी संच, रेडिओ इत्यादी	323	1	0	1	29	10	9	0	0
46	दूरचित्रवाणी, रेडिओ यांचे रिसिक्लर, रेकॉर्डिंग करिता आवश्यक वस्तूंचे उत्पादन									
47	वैद्यकीय उपकरणांचे उत्पादन	331	5	2	0	0	0	0	3	68
48	फोटोग्राफी व चष्मा उद्योगाच्या वस्तू व साहित्याचे उत्पादन									
49	मोटर वाहन उत्पादने	341	1	0	1	96	0	26	0	0
50	मोटर वाहनाच्या बाहेरील भागांचे उत्पादन	342	1	0	0	0	0	0	1	45
51	वाहतुकीच्या साधनांच्या सुट्या भागांचे उत्पादन	343	6	0	0	0	0	0	6	156
52	जहाजांची निर्मिती व दुरुस्ती	351	3	0	0	0	0	0	3	72
53	विमान व विमानाचे सुटे भाग बनविणे व जुळविणे									

तक्ता क्रमांक - 9.1

कारखान्यातील कामगारांची दैनिक सरासरी संख्या

जिल्हा- रायगड

संदर्भ वर्ष : 2004

अ. क्र.	उद्योग गट	संके- तांक	कारखाने संख्या			स्तंभ 6 मधील कारखान्यातील कामगार संख्या		काम केलेल्या श्रम दिनांची एकूण संख्या (हजारत)	प्रपत्र न पाठविणारे चालू कारखाने	
			नोंदणी झालेले	बंद	प्रपत्र पाठवि णारे चालू	एकूण	पैकी स्त्रिया		संख्या	कामगार संख्या
(1)	(2)	(3)	(4)	(5)	(6)	(7)	(8)	(9)	(10)	(11)
54	इतर वर्गीकृत न केलेल्या वाहतुकीच्या साधनांची निर्मिती	369	5	2	1	9	0	3	2	45
55	फर्निचर तयार करणे	361	1	0	0	0	0	0	1	8
56	इतर उत्पादन उद्योग (दागदागिने तयार करणे, ज्वेलरी, सोन्या चांदीचे दागिने तयार करणे)									
57	विद्युत शक्तीचे उत्पादन	401	12	0	8	521	11	190	4	330
58	गॅसचे उत्पादन व वाटप	402	4	0	2	39	0	13	2	45
59	पाण्याची साठवणूक, शुद्धीकरण व पुरवठा	410	4	1	1	139	0	51	2	75
60	मोटार वाहने दुरुस्ती व देखभाल	502	18	0	3	142	9	50	15	507
61	पेट्रोलियम पदार्थांची किरकोळ विक्री	505	65	0	13	89	0	32	52	380
62	वाया गेलेले व भंगारापासून पुन्हा धातूची निर्मिती	514	1	0	0	0	0	0	1	15
63	वैयक्तिक व घरगुती वस्तूंची दुरुस्ती									
64	वाहतूक व वाहतुकीला सहायक सुविधा (ट्रॅक्टर एजन्सीज इत्यादि)	630	5	0	2	56	0	20	3	51
65	आर्किटेक्चरल, अभियांत्रिकी व तांत्रिक कार्य									
66	मलनिःसारण, ड्रेनेज व इतर साफसफाई विषयक सेवा									
जिल्हा एकूण		--	1161	105	328	43273	1136	14605	728	22472

आधार - औद्योगिक सुरक्षा व आरोग्य संचालनालय, मुंबई

संख्या क्रमांक :- १२

रोजगार व स्वयंरोजगार मार्गदर्शन केंद्रांतील आकडेवारी

जिल्हा रायगड

संदर्भ वर्ष : २००६

अ. क्र.	बाब	संख्या
(१)	(२)	(३)
१	जाहीर केलेल्या रिकाम्या जागांची संख्या	११५८
२	रोजगार स्वरोजगार मार्गदर्शक केंद्राचा उपयोग करणारे मालक	५५
३	मार्गील वर्ष अखेरीस पटावरील उमेदवार	९८९६५
४	चालू वर्षात नवीन नोंदणी केलेले उमेदवार	१०६१५
५	नोकरी मिळालेले उमेदवार	२६४
६	वर्ष अखेरीस पटावरील उमेदवार	१०९१६६
७	नोकरी मिळालेले उमेदवार	
	अ) खाजगी क्षेत्र	१९१
	ब) सार्वजनिक क्षेत्र	७३
	क) एकूण	२६४
८	नोकरी मिळालेले उमेदवार	
	अ) अनुसूचित जाती/ अनुसूचित जमाती	३४
	ब) इतर	२३०
	क) एकूण	२६४
९	रोजगार स्वयंरोजगार योजनेअंतर्गत लाभ प्राप्त झालेले उमेदवार	
	अ) रोजगार	२६४
	ब) स्वयंरोजगार	१५०
१०	रोजगार स्वरोजगार मार्गदर्शक केंद्रातील व्यवसाय मार्गदर्शन केंद्र	
	१) वैयक्तिक मार्गदर्शन/ व्यक्तिशः अगर गटामध्ये सल्ला दिलेले	५०९
	२) रोजगार स्वरोजगार मार्गदर्शक केंद्रामध्ये घेण्यात आलेल्या गटांची चर्चा	१५
	३) मार्गदर्शन केलेल्या अर्जदारांना नोकरी विषयी/ प्रशिक्षणासाठी/ उमेदवारासाठी दिलेल्यांची संख्या	३९५

आधार - जिल्हा रोजगार व स्वयंरोजगार मार्गदर्शन केंद्र

तक्ता क्रमांक - 9.3

शासकीय व स्थानिक स्वराज्य संस्थांतील कर्मचा-यांची संख्या

जिल्हा - रायगड

संदर्भ वर्ष : 2005

अ. क्र.	बाब	पदांचा तपशील	शासकीय	जिल्हा परिषद	महानगर पालिका	नगर परिषद
(1)	(2)	(3)	(4)	(5)	(6)	(7)
1	वर्ग - अ	एकूण मंजूर पदे	330	212	--	3
		भरलेली पदे	259	181	--	2
		पैकी स्त्रिया	30	19	--	0
2	वर्ग - ब	एकूण मंजूर पदे	1368	1661	--	133
		भरलेली पदे	1039	1322	--	128
		पैकी स्त्रिया	157	374	--	53
3	वर्ग - क	एकूण मंजूर पदे	6906	8095	--	1093
		भरलेली पदे	5681	6736	--	992
		पैकी स्त्रिया	827	3044	--	315
4	वर्ग - ड	एकूण मंजूर पदे	2759	1029	--	1395
		भरलेली पदे	2503	864	--	1282
		पैकी स्त्रिया	220	102	--	296
5	एकूण	मंजूर पदे	11363	10997	--	2624
		भरलेली पदे	9482	9103	--	2404
		पैकी स्त्रिया	1234	3539	--	664
6	*इतर वर्ग-इ कर्मचारी	एकूण मंजूर पदे	2634	5443	--	354
		भरलेली पदे	1756	5109	--	280
		पैकी स्त्रिया	97	4397	--	171
7	एकूण	मंजूर पदे (5+6)	13997	16440	--	2978
		भरलेली पदे	11238	14212	--	2684
		पैकी स्त्रिया	1331	7936	--	835

टीप (\*)- 'इतर' यामध्ये कार्यव्ययी आस्थापनेवरील, आकस्मिक खर्चातील रोजगार दिले जाणारे, रोजंदारीवरील, अंशकालीन, मानसेवी आणि वरील वर्गात समाविष्ट न झालेले कर्मचारी यांचा समावेश आहे.

टीप - म.न.पा कडील वर्गवारीची माहिती उपलब्ध नाही.

आधार - अर्थ व सांख्यिकी संचालनालय, मुंबई

तक्ता क्रमांक - 9.4  
निरनिराळ्या उद्योगांतील रोजगार

जिल्हा - रायगड

संदर्भ वर्ष :2005-06

अ. क्र.	उद्योग गट	राष्ट्रीय उद्योग संकेतांक	एकूण आस्थापनांची संख्या	माहिती देणा-या आस्थापनांची संख्या	कर्मचारी संख्या			
					शासकीय	निम-शासकीय	खाजगी	एकूण
(1)	(2)	(3)	(4)	(5)	(6)	(7)	(8)	(9)
1	कृषी	0	12	12	1436	33	0	1469
2	खाणकाम	10	23	23	--	--	3600	3600
3	वस्तुनिर्माण	20 ते 39	149	149	--	4364	26302	30666
4	बीज निर्मिती, गॅस, पाणी व सांडपाणी सेवा	40 ते 49	21	21	980	1609	7	2596
5	बांधकाम	50	12	12	905	1254	--	2159
6	घाऊक व किरकोळ व्यापार व हॉटेल व्यवसाय	60 ते 69	84	84	947	6521	1302	8770
7	परिवहन,गोदामे आणि वळणवळण	70 ते 75	75	75	3401	5499	81	8981
8	वित्त पुरवठा, विमा स्थावर मालमत्ता आणि व्यापार विषयक सेवा	80 ते 83	104	104	1617	8300	6611	16528
9	सामूहिक,सामाजिक व व्यक्तिगत सेवा	90 ते 99	0--	--	--	--	--	--
जिल्हा एकूण			480	480	9286	27580	37903	74769

आधार - जिल्हा रोजगार व स्वयंरोजगार मार्गदर्शन केंद्र, रायगड



तक्ता क्रमांक 9.5  
कृषी व बिगर-कृषी उद्योग

जिल्हा - रायगड

संदर्भ वर्ष : 1998

अ. क्र.	बाब	* कृषी उद्योग			बिगर-कृषी			कृषी व बिगर-कृषी एकूण		
		ग्रामीण	नागरी	एकूण	ग्रामीण	नागरी	एकूण	ग्रामीण	नागरी	एकूण
(1)	(2)	(3)	(4)	(5)	(6)	(7)	(8)	(9)	(10)	(11)
1	उद्योगांची संख्या									
	1.1 स्वकार्यरत उद्योग**	1937	501	2438	20914	12229	33143	22851	12730	35581
	1.2 आस्थापना***	1125	172	1297	12413	7922	20335	13538	8094	21632
	1.3 एकूण	3062	673	3735	33327	20151	53478	36389	20824	57213
2	मालकीच्या प्रकारानुसार उद्योग									
	2.1 सहकारी	3	0	3	487	188	675	490	188	678
	2.2 सार्वजनिक	3	3	6	4919	850	5769	4922	853	5775
	2.3 खाजगी	3056	670	3726	27921	19113	47034	30977	19783	50760
3	मालकाचा विशेष सामाजिक गट (एकूण संस्थांची टक्केवारी)									
	3.1 अनुसूचित जाती	9.08	5.35	8.41	3.2	3.45	3.3	3.7	3.52	3.63
	3.2 अनुसूचित जमाती	23.51	61.96	30.44	3.61	1.88	2.33	4.37	3.82	4.17
4	जागविरहित कार्यान्वित असलेल्या उद्योगांची एकूणशी टक्केवारी	53.23	75.48	57.24	15.62	18.55	16.72	18.78	20.39	19.37
5	शक्तीवर चालणा-या उद्योगांची एकूण उद्योगांशी टक्केवारी	35.43	63.89	40.56	25.76	31.37	27.88	26.57	32.42	28.7
6	सर्वसाधारणपणे काम करणा-या कामगारांची संख्या									
	6.1 एकूण कामगार	10885	2378	13263	117365	86558	203923	128250	88936	217186
	6.2 वेतनावर काम करणारे कामगार	5281	868	6149	77907	60983	138890	83188	61851	145039
	6.3 वेतनावरील कामगारांची एकूण कामगारांशी टक्केवारी	48.52	36.50	46.36	66.38	70.45	68.11	64.86	69.55	66.78
	6.4 कामगारांची प्रति उद्योग सरासरी संख्या	4	4	4	4	4	4	4	4	4

टीप :- \*कृषी उत्पादन व मळे वगळून कृषी संबंधित उद्योग, \*\* पगारावर एकही कर्मचारी नसलेले उद्योग

\*\*\* ज्या उद्योगात कमीतकमी एकतरी व्यक्ती पगारावर काम करते असे उद्योग

आधार :- अर्थ व सांख्यिकी संचालनालय, महाराष्ट्र शासन, मुंबई (आर्थिक गणना-1998)

प्रमुख उद्योग गटानुसार उद्योगांची आणि नियमित काम करणा-या कामगारांची संख्या

जिल्हा - रायगड

संदर्भ वर्ष - 1998.

अ. क्र.	उद्योग गट	ग्रामीण		नागरी		एकूण	
		उद्योग	कामगार	उद्योग	कामगार	उद्योग	कामगार
(1)	(2)	(3)	(4)	(5)	(6)	(7)	(8)
1	कृषी	3062	10885	673	2378	3735	13263
2	खनिज उत्पादन व खाणकाम	94	762	7	19	101	781
3	वस्तुनिर्माण	4483	44265	2421	26976	6904	71241
4	बीज, गॅस आणि पाणी पुरवठा	37	1092	21	635	58	1727
5	बांधकाम	833	3379	362	1471	1195	4850
6	घाऊक व्यापार	191	648	224	935	415	1583
7	किरकोळ व्यापार	11406	21991	8850	17059	20256	39050
8	उपाहारगृहे आणि हॉटेल्स	1628	5358	1103	5398	2731	10756
9	वाहतूक	2551	3954	1844	4875	4395	8829
10	साठवण आणि गोदामविषयक	74	276	85	247	159	523
11	दळणवळण	384	935	352	862	736	1797
12	वित्तीय, विमा, स्थावर मालमत्ता आणि व्यावसायिक सेवा	579	2336	698	4349	1277	6685
13	सामूहिक, सामाजिक व व्यक्तिगत सेवा	11067	32369	4184	23732	15251	56101
14	हतर सेवा ( हतरत्र वर्गीकरण न केलेल्या)	0	0	0	0	0	0
15	बिगर- कृषी उद्योग गट (एकूण)	33327	117365	20151	86558	53478	203923
सर्व प्रमुख उद्योग गट (एकूण)		36389	128250	20824	88936	57213	217186

आधार :- अर्थ व सांख्यिकी संचालनालय, महाराष्ट्र शासन, मुंबई (आर्थिक गणना -1998)

तक्ता क्रमांक - 9.7

महत्त्वाच्या उद्योग गटानुसार कृषी व बिगर - कृषी आस्थापनांची व त्यातील कामगारांची संख्या

जिल्हा - रायगड

संदर्भ वर्ष : 1998

अ. क्र.	उद्योग गट संकेतांक	उद्योग गट	आस्थापना			आस्थापनेवरील कामगार		
			ग्रामीण	नागरी	एकूण	ग्रामीण	नागरी	एकूण
(1)	(2)	(3)	(4)	(5)	(6)	(7)	(8)	(9)
1	0	कृषी	1125	172	1297	10885	2378	13263
2	1	खाणकाम व दगडकाम	75	3	78	762	19	781
3	2 व 3	वस्तुनिर्माण	1785	1515	3300	44265	26976	71241
4	4	बीज, गॅस व पाणी पुरवठा	35	21	56	1092	635	1727
5	5	बांधकाम	225	151	376	3379	1471	4850
6	6	घाऊक व्यापार	95	142	237	648	935	1583
7	6	किरकोळ व्यापार	1977	2285	4262	21991	17059	39050
8	6	उपाहारगृहे व हॉटेल्स	826	734	1560	5358	5398	10756
9	7	वाहतूक	564	395	959	3954	4875	8829
10	7	साठवण व गोदाम विषयक	54	58	112	276	247	523
11	7	दळणवळण	255	172	427	935	862	1797
12	8	वित्तीय, विमा, स्थावर मालमत्ता आणि व्यावसायिक सेवा	406	437	843	2336	4349	6685
13	9	सामुहिक, सामाजिक व व्यक्तिगत सेवा	6116	2009	8125	32369	23732	56101
14	10	इतर	0	0	0	0	0	0
एकूण			13538	8094	21632	128250	88936	217186

आधार :- अर्थ व सांख्यिकी संचालनालय, महाराष्ट्र शासन, मुंबई (आर्थिक गणना-1998)

निवेदन क्रमांक - 10.1

शैक्षणिक संस्थांची (शाळा / महाविद्यालय इ.) संख्या

जिल्हा - रायगड

संदर्भ वर्ष: 2005-06

अ.क्र.	तालुका	बाब	प्राथमिक संस्था					माध्यमिक संस्था				
			शासकीय	स्थानिक संस्था	खाजगी		एकूण	शासकीय	स्थानिक संस्था	खाजगी		एकूण
					अनुदानित	विना अनुदानित				अनुदानित	विना अनुदानित	
(1)	(2)	(3)	(4)	(5)	(6)	(7)	(8)	(9)	(10)	(11)	(12)	(13)
1	उरण	एकूण	1	62	4	11	78	0	0	11	12	23
		पैकी मुलीकरिता	0	1	0	0	1	0	0	0	0	0
2	पनवेल	एकूण	2	244	8	17	271	0	0	33	36	69
		पैकी मुलीकरिता	0	2	0	0	2	0	0	2	0	2
3	कर्गत	एकूण	4	239	0	0	243	0	0	18	15	33
		पैकी मुलीकरिता	0	0	0	0	0	0	0	0	0	0
	खालापूर	एकूण	0	169	4	15	188	0	1	14	15	30
		पैकी मुलीकरिता	0	1	0	0	1	0	0	0	0	0
5	वेण	एकूण	2	194	4	11	211	0	0	19	11	30
		पैकी मुलीकरिता	0	1	0	0	1	0	0	2	0	2
6	अलिबाग	एकूण	1	178	17	17	213	0	0	26	14	40
		पैकी मुलीकरिता	0	1	1	0	2	0	0	1	0	1
7	मुरूड	एकूण	0	10	1	3	14	0	0	9	6	15
		पैकी मुलीकरिता	0	0	0	0	0	0	0	0	0	0
8	रोहा	एकूण	1	232	3	2	238	0	1	17	18	36
		पैकी मुलीकरिता	0	1	0	0	1	0	0	0	0	0
9	सुभागाड	एकूण	1	141	3	2	147	0	0	8	5	13
		पैकी मुलीकरिता	0	1	0	0	1	0	0	0	0	0
10	मागगांव	एकूण	1	284	1	7	293	0	0	23	12	35
		पैकी मुलीकरिता	0	1	0	0	1	0	0	0	0	0
11	ताळा	एकूण	0	83	0	1	84	0	0	8	2	10
		पैकी मुलीकरिता	0	0	0	0	0	0	0	0	0	0
12	श्रीवर्धन	एकूण	1	113	0	3	117	0	0	13	8	21
		पैकी मुलीकरिता	0	1	0	0	1	0	0	0	0	0
13	म्हसळ	एकूण	0	111	2	1	114	0	0	12	6	18
		पैकी मुलीकरिता	0	1	0	0	1	0	0	0	0	0
14	महाड	एकूण	0	318	5	11	334	0	0	27	14	41
		पैकी मुलीकरिता	0	2	0	0	2	0	0	1	0	1
15	पोस्तावपूर	एकूण	0	145	0	1	146	0	0	14	3	17
		पैकी मुलीकरिता	0	0	0	0	0	0	0	0	0	0
एकूण जिल्हा		एकूण	14	2523	52	102	2691	0	2	252	177	431
		पैकी मुलीकरिता	0	13	1	0	14	0	0	6	0	6

तक्ता क्रमांक - 10.1 (पुढे चालू)

जिल्हा - रायगड

संतर्भ वर्ष: 2004-05

अ.क्र.	तालुका	बाब	उच्च माध्यमिक संस्था					महाविद्यालये (सर्व)					एकूण सैशणिक संस्था
			शासकीय	स्थानिक संस्था	खाजगी		एकूण	शासकीय	स्थानिक संस्था	खाजगी		एकूण	
					अनुदानित	बिना अनुदानित				अनुदानित	बिना अनुदानित		
(1)	(2)	(3)	(14)	(15)	(16)	(17)	(18)	(19)	(20)	(21)	(22)	(23)	(24)
1	उरग	एकूण	0	0	0	0	10	0	0	0	2	2	113
		पेकी मुलीकरिता	0	0	0	0	0	0	0	0	0	0	1
2	पनवेल	एकूण	0	0	0	0	18	0	0	0	7	7	365
		पेकी मुलीकरिता	0	0	0	0	0	0	0	0	0	0	4
3	कर्जत	एकूण	0	0	0	0	3	0	0	0	2	2	281
		पेकी मुलीकरिता	0	0	0	0	0	0	0	0	1	1	1
	खालापूर	एकूण	0	0	0	0	8	0	0	0	1	1	227
		पेकी मुलीकरिता	0	0	0	0	0	0	0	0	0	0	1
5	पेण	एकूण	0	0	0	0	4	0	0	0	3	3	248
		पेकी मुलीकरिता	0	0	0	0	0	0	0	0	0	0	3
6	अलिबाग	एकूण	0	0	0	0	9	0	0	0	4	4	266
		पेकी मुलीकरिता	0	0	0	0	0	0	0	0	1	1	4
7	मुळुड	एकूण	0	0	0	0	2	0	0	0	1	1	32
		पेकी मुलीकरिता	0	0	0	0	0	0	0	0	0	0	0
8	रोहा	एकूण	0	0	0	0	7	0	0	0	2	2	283
		पेकी मुलीकरिता	0	0	0	0	0	0	0	0	0	0	1
9	सुधागड	एकूण	0	0	0	0	2	0	0	0	1	1	163
		पेकी मुलीकरिता	0	0	0	0	0	0	0	0	0	0	1
10	मा.गांव	एकूण	0	0	0	0	8	0	0	0	3	3	339
		पेकी मुलीकरिता	0	0	0	0	0	0	0	0	0	0	1
11	तळा	एकूण	0	0	0	0	1	0	0	0	1	1	96
		पेकी मुलीकरिता	0	0	0	0	0	0	0	0	0	0	0
12	प्रांउर्थन	एकूण	0	0	0	0	5	0	0	0	1	1	144
		पेकी मुलीकरिता	0	0	0	0	0	0	0	0	1	1	2
13	कलवळ	एकूण	0	0	0	0	2	0	0	0	1	1	135
		पेकी मुलीकरिता	0	0	0	0	0	0	0	0	0	0	1
14	महाड	एकूण	0	0	0	0	8	0	0	0	4	4	387
		पेकी मुलीकरिता	0	0	0	0	0	0	0	0	0	0	3
15	पोलादपूर	एकूण	0	0	0	0	2	0	0	0	1	1	166
		पेकी मुलीकरिता	0	0	0	0	0	0	0	0	0	0	0
एकूण जिल्हा		एकूण	0	0	0	0	89	0	0	0	34	34	3245
		पेकी मुलीकरिता	0	0	0	0	0	0	0	0	3	3	23

आधार - 1) कुलसचिव, मुंबई विद्यापिठ, 2) शिक्षणोधिकारी, (माध्यमिक) (प्राथमिक) राजिप, अलिबाग.

टीप - उच्च माध्यमिक एकूण संस्था संख्या. सन 2004-05 ची देण्यात आली आहे. विगतवारी उपलब्ध नाही

अ. क्र.	तालुका	बाब	प्राथमिक शिक्षक					माध्यमिक शिक्षक				
			शासकीय	स्थानिक संस्था	खाजगी		एकूण	शासकीय	स्थानिक संस्था	खाजगी		एकूण
					अनुदानित	बिना अनुदानित				अनुदानित	बिना अनुदानित	
(1)	(2)	(3)	(4)	(5)	(6)	(7)	(8)	(9)	(10)	(11)	(12)	(13)
1	उरण	एकूण	5	305	20	80	410	0	0	327	105	432
		पैकी स्त्रिया	2	126	7	16	151	0	0	65	73	138
2	पनवेल	एकूण	25	1031	146	471	1673	0	0	753	133	886
		पैकी स्त्रिया	8	427	55	155	645	0	0	311	107	418
3	कर्जत	एकूण	23	406	0	0	429	0	0	269	86	355
		पैकी स्त्रिया	9	140	0	0	149	0	0	78	49	127
4	खालापूर	एकूण	0	478	44	93	615	0	27	341	179	547
		पैकी स्त्रिया	0	195	10	18	223	0	14	104	130	248
5	पेण	एकूण	20	587	35	48	690	0	0	509	61	570
		पैकी स्त्रिया	8	206	10	9	233	0	0	130	9	139
6	अलिबाग	एकूण	4	615	70	117	806	0	0	691	93	784
		पैकी स्त्रिया	2	198	18	10	228	0	0	245	61	306
7	मुरुड	एकूण	0	386	4	13	403	0	0	148	17	165
		पैकी स्त्रिया	0	115	2	4	121	0	0	41	9	50
8	रोहा	एकूण	17	639	19	9	634	0	11	359	104	474
		पैकी स्त्रिया	5	248	8	4	265	0	9	98	55	162
9	सुधागड	एकूण	4	319	26	0	349	0	0	167	27	194
		पैकी स्त्रिया	1	90	12	0	103	0	0	42	4	46
10	माणगांव	एकूण	10	738	4	55	807	0	0	605	103	708
		पैकी स्त्रिया	0	295	0	5	300	0	0	159	26	185
11	तळा	एकूण	0	229	0	5	234	0	0	0	0	0
		पैकी स्त्रिया	0	63	0	0	63	0	0	0	0	0
12	श्रीवर्धन	एकूण	2	312	0	13	327	0	0	223	55	278
		पैकी स्त्रिया	0	93	0	5	98	0	0	46	13	59
13	धरसळा	एकूण	0	295	8	6	309	0	0	139	8	147
		पैकी स्त्रिया	0	73	2	1	76	0	0	26	5	31
14	महाड	एकूण	0	807	16	32	855	0	0	472	116	588
		पैकी स्त्रिया	0	404	8	17	429	0	0	85	26	111
15	पोलादपूर	एकूण	0	286	0	5	291	0	0	169	0	169
		पैकी स्त्रिया	0	69	0	2	71	0	0	30	0	30
एकूण जिल्हा		एकूण	110	7433	392	947	8882	0	38	5172	1087	6297
		पैकी स्त्रिया	35	2742	132	246	3155	0	23	1460	567	2050

तक्ता क्रमांक - 10.2 (पुढे चालू)

जिल्हा - रायगड

सदम वष: 2005-06

अ. क्र.	तालुका	बाब	उच्च माध्यमिक शिक्षक					महाविद्यालयातील शिक्षक (सर्व)					एकूण
			शासकीय	स्थानिक संस्था	खाजगी		एकूण	शासकीय	स्थानिक संस्था	खाजगी		एकूण	
					अनुदानित	विना अनुदानित				अनुदानित	विना अनुदानित		
(1)	(2)	(3)	(14)	(15)	(16)	(17)	(18)	(19)	(20)	(21)	(22)	(23)	(24)
1	उरण	एकूण	0	0	0	0	70	0	0	0	39	39	951
		पैकी स्त्रिया	0	0	0	0	0	0	0	0	3	3	292
2	पनवेल	एकूण	0	0	0	0	142	0	0	0	90	90	2791
		पैकी स्त्रिया	0	0	0	0	0	0	0	0	36	36	1099
3	कर्जत	एकूण	0	0	0	0	30	0	0	0	104	104	918
		पैकी स्त्रिया	0	0	0	0	0	0	0	0	33	33	309
4	खालापूर	एकूण	0	0	0	0	65	0	0	0	74	74	1301
		पैकी स्त्रिया	0	0	0	0	0	0	0	0	23	23	494
5	पेण	एकूण	0	0	0	0	40	0	0	0	64	64	1364
		पैकी स्त्रिया	0	0	0	0	0	0	0	0	23	23	395
6	अलिबाग	एकूण	0	0	0	0	79	0	0	0	29	29	1698
		पैकी स्त्रिया	0	0	0	0	0	0	0	0	14	14	548
7	मुरूड	एकूण	0	0	0	0	13	0	0	0	9	9	590
		पैकी स्त्रिया	0	0	0	0	0	0	0	0	0	0	171
8	रोहा	एकूण	0	0	0	0	56	0	0	0	14	14	1228
		पैकी स्त्रिया	0	0	0	0	0	0	0	0	2	2	429
9	सुधागड	एकूण	0	0	0	0	14	0	0	0	19	19	576
		पैकी स्त्रिया	0	0	0	0	0	0	0	0	3	3	152
10	माणगांव	एकूण	0	0	0	0	26	0	0	0	5	5	1546
		पैकी स्त्रिया	0	0	0	0	0	0	0	0	0	0	485
11	तळा	एकूण	0	0	0	0	11	0	0	0	9	9	254
		पैकी स्त्रिया	0	0	0	0	0	0	0	0	1	1	64
12	श्रीवर्धन	एकूण	0	0	0	0	14	0	0	0	12	12	631
		पैकी स्त्रिया	0	0	0	0	0	0	0	0	1	1	158
13	म्हसळ	एकूण	0	0	0	0	14	0	0	0	9	9	479
		पैकी स्त्रिया	0	0	0	0	0	0	0	0	0	0	107
14	महाड	एकूण	0	0	0	0	27	0	0	0	30	30	1500
		पैकी स्त्रिया	0	0	0	0	0	0	0	0	7	7	547
15	पोलादपूर	एकूण	0	0	0	0	8	0	0	0	8	8	476
		पैकी स्त्रिया	0	0	0	0	0	0	0	0	0	0	101
एकूण जिल्हा		एकूण	0	0	0	0	609	0	0	0	516	516	16304
		पैकी स्त्रिया	0	0	0	0	0	0	0	0	146	146	5351

आधार - कुळ सचिव, मुंबई विद्यापीठ, 1) शिक्षणाधिकारी, (माध्यमिक) (प्राथमिक) राजप. अलिबाग.

टीप - उच्च माध्यमिक शिक्षक एकूण संख्या सन 2004-05 ची देण्यात आली आहे. विगतवारी उपलब्ध नाही.

तक्ता क्रमांक - 10.3  
शैक्षणिक संस्थांतील विद्यार्थी संख्या

संदर्भ वर्ष: 2005-06

जिल्हा - रायगड

अ.क्र.	तालुका	बाव	प्राथमिक विद्यार्थी					माध्यमिक विद्यार्थी				
			शासकीय	स्थानिक संस्था	खाजगी		एकूण	शासकीय	स्थानिक संस्था	खाजगी		एकूण
					अनुदानित	विना अनुदानित				अनुदानित	विना अनुदानित	
(1)	(2)	(3)	(4)	(5)	(6)	(7)	(8)	(9)	(10)	(11)	(12)	(13)
1	उरण	एकूण	289	10101	4085	4707	19182	0	0	6179	4011	10190
		पैकी मुली	145	5100	1809	2065	9119	0	0	1979	1867	3846
2	पनवेल	एकूण	511	33471	20846	14349	69177	0	0	25073	8157	37230
		पैकी मुली	273	16725	9888	6236	33122	0	0	11919	2867	14786
3	कर्जत	एकूण	1002	23105	3432	2517	30054	0	0	5376	2663	8039
		पैकी मुली	431	11367	1422	1072	14292	0	0	2164	1305	3469
4	खालापूर	एकूण	0	14244	7251	7250	28745	0	1209	7886	7219	16314
		पैकी मुली	0	7114	3505	3145	13764	0	711	2987	1582	5280
5	पेण	एकूण	729	17507	5465	2133	26834	0	0	9764	1580	11444
		पैकी मुली	278	8568	2942	994	12782	0	0	3617	1317	4934
6	अलिबाग	एकूण	351	14775	11082	3955	30163	0	0	15638	2408	18046
		पैकी मुली	105	7275	5203	1781	14364	0	0	5900	1838	7638
7	मुरुड	एकूण	0	8396	1638	878	10912	0	0	4018	1893	5911
		पैकी मुली	0	4184	863	396	5448	0	0	2012	759	2771
8	रोहा	एकूण	325	17689	4903	1756	24673	0	221	6486	4418	11125
		पैकी मुली	141	9127	2253	706	12227	0	104	1288	1616	3008
9	सुधागड	एकूण	126	7448	2968	475	11017	0	0	1582	2884	4466
		पैकी मुली	52	3620	1312	209	5193	0	0	533	1291	1824
10	माणगाव	एकूण	61	17127	6226	1948	25362	0	0	13037	4419	17456
		पैकी मुली	21	8473	2991	776	12261	0	0	4732	1756	6488
11	राठा	एकूण	0	6189	1327	153	7669	0	0	0	0	0
		पैकी मुली	0	3056	583	70	3709	0	0	0	0	0
12	श्री.धन	एकूण	58	8959	3745	1355	14117	0	0	6347	2117	8464
		पैकी मुली	36	4399	1838	571	6844	0	0	2059	1219	3278
13	हसळ	एकूण	0	8192	1708	387	10287	0	0	3582	196	3778
		पैकी मुली	0	4085	870	143	5098	0	0	1813	39	1852
14	महाड	एकूण	0	19841	4840	2339	27020	0	0	7961	3379	11340
		पैकी मुली	0	10020	2267	847	13134	0	0	2129	1468	3597
15	पोलादपूर	एकूण	0	5783	1793	152	7728	0	0	3537	309	3846
		पैकी मुली	0	2810	812	69	3692	0	0	1476	103	1579
एकूण जिल्हा		एकूण	3452	212825	82309	44354	342940	0	1430	120466	45753	167649
		पैकी मुली	1482	105923	38564	19080	165049	0	815	44508	19027	64350



जिल्हा - गायक

संदर्भ वर्ष: 2005-06

अ.क्र.	तालुका	बाब	उच्च माध्यमिक विद्यार्थी					महाविद्यालयातील विद्यार्थी (सर्व)					एकूण
			शासकीय	स्थानिक संस्था	खाजगी		एकूण	शासकीय	स्थानिक संस्था	खाजगी		एकूण	
					अनुदानित	विना अनुदानित				अनुदानित	विना अनुदानित		
(1)	(2)	(3)	(14)	(15)	(16)	(17)	(18)	(19)	(20)	(21)	(22)	(23)	(24)
1	उरण	एकूण	0	0	0	0	2461	0	0	0	1646	1646	33479
		पैकी मुली	0	0	0	0	0	0	0	0	780	780	13745
2	पनवेल	एकूण	0	0	0	0	7293	0	0	0	9055	9055	122755
		पैकी मुली	0	0	0	0	0	0	0	0	4165	4165	52073
3	कर्जत	एकूण	0	0	0	0	1638	0	0	0	2264	2264	41995
		पैकी मुली	0	0	0	0	0	0	0	0	845	845	18606
4	खालापूर	एकूण	0	0	0	0	3199	0	0	0	2303	2303	50561
		पैकी मुली	0	0	0	0	0	0	0	0	1080	1080	20124
5	वेण	एकूण	0	0	0	0	2187	0	0	0	2209	2209	42674
		पैकी मुली	0	0	0	0	0	0	0	0	939	939	18655
6	अलिबाग	एकूण	0	0	0	0	3722	0	0	0	2497	2497	54428
		पैकी मुली	0	0	0	0	0	0	0	0	1206	1206	23208
7	मुरुड	एकूण	0	0	0	0	674	0	0	0	440	440	17937
		पैकी मुली	0	0	0	0	0	0	0	0	230	230	8449
8	रोहा	एकूण	0	0	0	0	1821	0	0	0	760	760	38379
		पैकी मुली	0	0	0	0	0	0	0	0	388	388	15623
9	सुष्मड	एकूण	0	0	0	0	755	0	0	0	353	353	16591
		पैकी मुली	0	0	0	0	0	0	0	0	306	306	7323
10	माणगांव	एकूण	0	0	0	0	2028	0	0	0	676	676	45522
		पैकी मुली	0	0	0	0	0	0	0	0	275	275	19024
11	ताळा	एकूण	0	0	0	0	314	0	0	0	112	112	8095
		पैकी मुली	0	0	0	0	0	0	0	0	84	84	3793
12	श्रीवर्धन	एकूण	0	0	0	0	999	0	0	0	295	295	23875
		पैकी मुली	0	0	0	0	0	0	0	0	141	141	10263
13	म्हसळ	एकूण	0	0	0	0	447	0	0	0	366	366	14878
		पैकी मुली	0	0	0	0	0	0	0	0	162	162	7112
14	महाड	एकूण	0	0	0	0	2086	0	0	0	1269	1269	41715
		पैकी मुली	0	0	0	0	0	0	0	0	591	591	17322
15	पोलादपूर	एकूण	0	0	0	0	412	0	0	0	345	345	12331
		पैकी मुली	0	0	0	0	0	0	0	0	147	147	5418
एकूण जिल्हा		एकूण	0	0	0	0	30036	0	0	0	24590	24590	565215
		पैकी मुली	0	0	0	0	0	0	0	0	11339	11339	240738

आधार - 1) कुळसचिव, मुंबई विद्यापीठ 2) शिक्षणाधिकारी, (माध्यमिक) (प्राथमिक) राजीव, अलिबाग.

टीप -1) उच्च माध्यमिक एकूण विद्यार्थी संख्या सन 2004-05 ची देण्यात आली आहे. विगतवारी उपलब्ध नाही.

2) माध्यमिक विद्यार्थी संख्येत ह. 5 ते 7 वीच्या जाडलेल्या वर्गांचे विद्यार्थी समाविष्ट आहेत.

तक्ता क्रमांक - 10.4  
शैक्षणिक संस्थांतील अनुसूचित जातीच्या विद्यार्थ्यांची संख्या

जिल्हा - रायगड

संदर्भ वर्ष: 2005-06

अ.प्र.	तालुका	षाय	प्राथमिक विद्यार्थी (अ.जा.)					माध्यमिक विद्यार्थी (अ.जा.)				
			शासकीय	स्थानिक संस्था	खाजगी		एकूण	शासकीय	स्थानिक संस्था	खाजगी		एकूण
					अनुदानित	विना अनुदानित				अनुदानित	विना अनुदानित	
(1)	(2)	(3)	(4)	(5)	(6)	(7)	(8)	(9)	(10)	(11)	(12)	(13)
1	उरण	एकूण	23	734	261	61	1079	0	0	329	107	436
		पैकी मुली	9	359	120	27	515	0	0	195	58	253
2	पनवेल	एकूण	20	4240	1320	251	5831	0	0	559	203	762
		पैकी मुली	12	2140	554	119	2825	0	0	217	99	316
3	कर्जत	एकूण	901	6792	652	129	8474	0	0	404	103	507
		पैकी मुली	303	3233	196	66	3798	0	0	201	89	290
4	खालापूर	एकूण	0	3641	511	193	4645	0	33	445	101	579
		पैकी मुली	0	1647	360	88	2095	0	23	197	77	297
5	पेण	एकूण	718	4189	670	25	5602	0	0	427	193	620
		पैकी मुली	277	1778	267	6	2328	0	0	189	69	258
6	अलिबाग	एकूण	316	4123	1062	217	5718	0	0	337	106	443
		पैकी मुली	88	2109	495	91	2783	0	0	211	71	282
7	मुरूड	एकूण	0	1494	218	11	1723	0	0	421	108	529
		पैकी मुली	0	697	101	11	809	0	0	171	57	228
8	रोहा	एकूण	318	3689	357	91	4455	0	19	453	243	715
		पैकी मुली	140	1627	194	29	1990	0	7	211	65	283
9	सुधागड	एकूण	126	2751	1075	21	4003	0	0	436	107	543
		पैकी मुली	52	1359	404	13	1828	0	0	157	63	220
10	माणगांव	एकूण	12	2263	507	43	2825	0	0	635	217	852
		पैकी मुली	3	1084	203	19	1309	0	0	255	57	312
11	तळा	एकूण	0	614	44	3	661	0	0	0	0	0
		पैकी मुली	0	298	13	1	312	0	0	0	0	0
12	श्रीवर्धन	एकूण	12	1327	243	0	1582	0	0	343	107	450
		पैकी मुली	9	624	106	0	739	0	0	169	43	212
13	मरसळा	एकूण	0	714	47	10	771	0	0	329	111	440
		पैकी मुली	0	362	28	6	396	0	0	179	41	220
14	महाड	एकूण	0	1307	713	31	2051	0	0	609	243	852
		पैकी मुली	0	608	182	13	803	0	0	259	89	348
15	पोलादपूर	एकूण	0	344	49	1	394	0	0	439	95	534
		पैकी मुली	0	170	17	1	188	0	0	131	53	184
एकूण जिल्हा		एकूण	2446	36252	8029	1087	49814	0	52	6166	2044	8262
		पैकी मुली	893	18095	3240	490	22718	0	30	2742	931	3703

अ.क्र.	तालुका	बाब	उच्च माध्य. विद्यार्थी (अ.जा.)					महाविद्यालयातील विद्यार्थी (सर्व) अ.जा.					एकूण
			शासकीय	स्थानिक संस्था	खाजगी		एकूण	शासकीय	स्थानिक संस्था	खाजगी		एकूण	
					अनुदानित	विना अनुदानित				अनुदानित	विना अनुदानित		
(1)	(2)	(3)	(14)	(15)	(16)	(17)	(18)	(19)	(20)	(21)	(22)	(23)	(24)
1	उरण	एकूण	0	0	0	0	0	0	0	0	55	55	1570
		पैकी मुली	0	0	0	0	0	0	0	0	23	23	791
2	पनवेल	एकूण	0	0	0	0	0	0	0	0	686	686	7279
		पैकी मुली	0	0	0	0	0	0	0	0	327	327	3468
3	कर्जत	एकूण	0	0	0	0	0	0	0	0	166	166	9147
		पैकी मुली	0	0	0	0	0	0	0	0	58	58	4146
4	खालापूर	एकूण	0	0	0	0	0	0	0	0	280	280	5504
		पैकी मुली	0	0	0	0	0	0	0	0	119	119	2511
5	वेण	एकूण	0	0	0	0	0	0	0	0	112	112	6334
		पैकी मुली	0	0	0	0	0	0	0	0	39	39	2625
6	अलिबाग	एकूण	0	0	0	0	0	0	0	0	144	144	6305
		पैकी मुली	0	0	0	0	0	0	0	0	68	68	3133
7	मुरूड	एकूण	0	0	0	0	0	0	0	0	9	9	2261
		पैकी मुली	0	0	0	0	0	0	0	0	5	5	1042
8	रोहा	एकूण	0	0	0	0	0	0	0	0	31	31	5201
		पैकी मुली	0	0	0	0	0	0	0	0	15	15	2288
9	सुधागड	एकूण	0	0	0	0	0	0	0	0	35	35	4381
		पैकी मुली	0	0	0	0	0	0	0	0	20	20	2060
10	माणगाव	एकूण	0	0	0	0	0	0	0	0	77	77	3754
		पैकी मुली	0	0	0	0	0	0	0	0	28	28	1649
11	तळा	एकूण	0	0	0	0	0	0	0	0	20	20	681
		पैकी मुली	0	0	0	0	0	0	0	0	11	11	323
12	श्रावर्धन	एकूण	0	0	0	0	0	0	0	0	27	27	2059
		पैकी मुली	0	0	0	0	0	0	0	0	15	15	966
13	मूसळ	एकूण	0	0	0	0	0	0	0	0	34	34	1245
		पैकी मुली	0	0	0	0	0	0	0	0	20	20	636
14	मऱ्हाड	एकूण	0	0	0	0	0	0	0	0	171	171	3074
		पैकी मुली	0	0	0	0	0	0	0	0	88	88	1239
15	पोतादपूर	एकूण	0	0	0	0	0	0	0	0	38	38	966
		पैकी मुली	0	0	0	0	0	0	0	0	21	21	393
एकूण जिल्हा		एकूण	0	0	0	0	0	0	0	0	1885	1885	59961
		पैकी मुली	0	0	0	0	0	0	0	0	857	857	27278

टिप - 1) उच्च माध्यमिक व महाविद्यालयीन विद्यार्थ्यांची विंगतकारी व अ.जा./जमातीची आकडेवारी उपलब्ध नाही.

टिप - 2) उच्च माध्यमिक अनु. जाती विद्यार्थी संख्या उपलब्ध नाही.

आधार - 1) कुल सचिव, मुंबई विद्यापीठ 2) शिक्षणाधिकारी (माध्यमिक) (प्राथमिक) राजिप, अलिबाग

अ.क्र.	तालुका	बाब	प्राथमिक विद्यार्थी (अनु. जमाती)					माध्यमिक विद्यार्थी (अनु. जमाती)				
			शासकीय	स्थानिक संस्था	खाजगी		एकूण	शासकीय	स्थानिक संस्था	खाजगी		एकूण
					अनुदानित	विना अनुदानित				अनुदानित	विना अनुदानित	
(1)	(2)	(3)	(4)	(5)	(6)	(7)	(8)	(9)	(10)	(11)	(12)	(13)
1	उरण	एकूण	1	684	198	123	996	0	0	101	64	165
		पैकी मुली	1	341	88	58	488	0	0	73	26	99
2	पनवेल	एकूण	10	3766	1920	614	6310	0	0	263	82	345
		पैकी मुली	7	1448	808	281	2544	0	0	162	35	197
3	कर्जत	एकूण	7	1448	271	140	1866	0	0	307	93	400
		पैकी मुली	2	753	120	56	931	0	0	151	41	192
4	खालापूर	एकूण	0	1759	777	315	2851	0	19	271	81	371
		पैकी मुली	0	897	303	109	1369	0	4	97	42	143
5	पेण	एकूण	0	597	264	171	1032	0	0	209	72	281
		पैकी मुली	0	294	117	76	487	0	0	85	29	114
6	अलिबाग	एकूण	2	537	533	262	1334	0	0	247	67	314
		पैकी मुली	0	254	247	104	605	0	0	65	29	94
7	मुरूड	एकूण	0	341	85	0	426	0	0	223	58	281
		पैकी मुली	0	188	43	0	231	0	0	57	24	81
8	रोहा	एकूण	0	876	364	65	1305	0	13	209	81	303
		पैकी मुली	0	443	167	27	637	0	6	79	23	108
9	सुभायद्व	एकूण	0	449	177	23	649	0	0	221	73	294
		पैकी मुली	0	221	81	6	308	0	0	47	21	68
10	भाणगाव	एकूण	17	1532	733	252	2534	0	0	207	79	286
		पैकी मुली	4	762	334	92	1192	0	0	93	29	122
11	तळी	एकूण	0	660	153	16	829	0	0	0	0	0
		पैकी मुली	0	341	66	7	414	0	0	0	0	0
12	श्रीवर्धन	एकूण	1	474	184	14	673	0	0	207	67	274
		पैकी मुली	0	219	93	5	317	0	0	62	23	85
13	हसद्व	एकूण	0	634	202	32	868	0	0	203	71	274
		पैकी मुली	0	330	67	1	398	0	0	69	27	96
14	महाड	एकूण	0	1979	513	124	2616	0	0	217	71	288
		पैकी मुली	0	927	240	39	1206	0	0	101	20	129
15	पोलादपूर	एकूण	0	494	185	22	701	0	0	207	75	282
		पैकी मुली	0	245	87	10	342	0	0	95	31	126
एकूण जिल्हा		एकूण	38	16230	6549	2173	24990	0	32	3092	1034	4158
		पैकी मुली	14	7723	2921	871	11529	0	10	1236	408	1654

तक्ता क्रमांक - 10.5 (पुढे चालू)

संदर्भ वर्ष: 2005-06

अ.क्र.	तालुका	बाब	उच्च माध्यमिक विद्यार्थी (अनु.जमाती)					महाराष्ट्रविद्यालयातील विद्यार्थी (अनु.जमाती)					एकूण
			शासकीय	स्थानिक संस्था	खाजगी		एकूण	शासकीय	स्थानिक संस्था	खाजगी		एकूण	
					अनुदानित	विना अनुदानित				अनुदानित	विना अनुदानित		
(1)	(2)	(3)	(14)	(15)	(16)	(17)	(18)	(19)	(20)	(21)	(22)	(23)	(24)
1	उरण	एकूण	0	0	0	0	0	0	0	0	3	3	1164
		पैकी मुली	0	0	0	0	0	0	0	0	0	2	2
2	पनवेल	एकूण	0	0	0	0	0	0	0	0	122	122	6777
		पैकी मुली	0	0	0	0	0	0	0	0	43	43	2784
3	कर्जत	एकूण	0	0	0	0	0	0	0	0	70	70	2336
		पैकी मुली	0	0	0	0	0	0	0	0	15	15	1138
4	खालापूर	एकूण	0	0	0	0	0	0	0	0	42	42	3264
		पैकी मुली	0	0	0	0	0	0	0	0	16	16	1528
5	पेण	एकूण	0	0	0	0	0	0	0	0	42	42	1355
		पैकी मुली	0	0	0	0	0	0	0	0	9	9	610
6	अलिबाग	एकूण	0	0	0	0	0	0	0	0	124	124	1772
		पैकी मुली	0	0	0	0	0	0	0	0	57	57	756
7	मुरुड	एकूण	0	0	0	0	0	0	0	0	7	7	714
		पैकी मुली	0	0	0	0	0	0	0	0	3	3	315
8	रोहा	एकूण	0	0	0	0	0	0	0	0	6	6	1614
		पैकी मुली	0	0	0	0	0	0	0	0	1	1	746
9	सुधागड	एकूण	0	0	0	0	0	0	0	0	7	7	950
		पैकी मुली	0	0	0	0	0	0	0	0	2	2	378
10	माणगाव	एकूण	0	0	0	0	0	0	0	0	9	9	2829
		पैकी मुली	0	0	0	0	0	0	0	0	3	3	1317
11	तळा	एकूण	0	0	0	0	0	0	0	0	4	4	833
		पैकी मुली	0	0	0	0	0	0	0	0	1	1	415
12	श्रीवर्धन	एकूण	0	0	0	0	0	0	0	0	0	0	947
		पैकी मुली	0	0	0	0	0	0	0	0	0	0	402
13	हसळ	एकूण	0	0	0	0	0	0	0	0	3	3	1145
		पैकी मुली	0	0	0	0	0	0	0	0	0	0	494
14	गहाड	एकूण	0	0	0	0	0	0	0	0	17	17	2921
		पैकी मुली	0	0	0	0	0	0	0	0	5	5	1400
15	पोलादपूर	एकूण	0	0	0	0	0	0	0	0	0	0	983
		पैकी मुली	0	0	0	0	0	0	0	0	1	1	469
एकूण जिल्हा		एकूण	0	0	0	0	0	0	0	0	456	456	29604
		पैकी मुली	0	0	0	0	0	0	0	0	158	158	13341

टीप - उच्च माध्यमिक अनु.जमातीच्या विद्यार्थ्यांची आकडेवारी उपलब्ध नाही.

आधार - 1)कुळ सचिव,मुंबई विद्यापिठ,2) शिक्षणाधिकारी(माध्य.) (प्राथमिक)राजप,अलिबाग.

तक्ता क्रमांक - 10.6

शारीरिक शिक्षण महाविद्यालये, क्रीडांगणे, क्रीडा संस्था आणि क्रीडा शिष्यवृत्तीधारक

जिल्हा- रायगड

संदर्भ वर्ष-2005-06

अ. क्र.	तालुका	शारीरिक शिक्षण महाविद्यालये (संख्या)	अधिकृत क्रीडांगणे, व्यायाम शाळा (संख्या)		खेळाच्या स्टेडि-यमची संख्या	अधिकृत जलतरण तलाव (संख्या)	वर्षात घेतलेली क्रीडा प्रशिक्षण शिबिरे (संख्या)	राज्यपातळीवर निवड झालेल्या खेळाडूंची संख्या		क्रीडा शिष्यवृत्ती धारकांची संख्या	
			क्रीडांगणे	व्यायाम शाळा				एकूण	पैकी मुली	एकूण	पैकी मुली
(1)	(2)	(3)	(4)	(5)	(6)	(7)	(8)	(9)	(10)	(11)	(12)
1	उरण	-	3	-	-	-	-	1	1	1	1
2	पनवेल	1	9	2	-	-	-	-	-	-	-
3	कर्जत	-	1	1	-	-	-	-	-	-	-
4	खालापूर	-	5	4	-	1	-	2	1	2	1
5	पेण	-	3	2	1	-	1	-	-	-	-
6	अलिबाग	-	3	3	1	1	1	1	-	1	1
7	मुरुड	-	1	1	-	-	-	-	-	-	-
8	रोहा	-	3	4	1	2	1	9	2	9	2
9	सुधागड	-	1	1	-	-	-	-	-	-	-
10	माणगांव	-	2	7	1	-	-	-	-	-	-
11	तळा	-	1	4	1	-	-	-	-	-	-
12	श्रीवर्धन	-	1	3	-	-	-	-	-	-	-
13	म्हसळा	-	4	2	-	-	-	-	-	-	-
14	महाड	-	4	6	-	-	-	-	-	-	-
15	पोलादपूर	-	2	2	-	-	-	-	-	-	-
जिल्हा एकूण		1	43	42	5	4	3	13	4	13	5

आधार - जिल्हा क्रीडा अधिकारी, रायगड.

तक्ता क्रमांक - 10.7

इयत्तानिहाय विद्यार्थ्यांची संख्या

जिल्हा - रायगड

संदर्भ वर्ष - 30 सप्टेंबर, 2006

अ. क्र.	तालुका	इयत्ता						
		1 ली	2 री	3 री	4 थी	5 वी	6 वी	7 वी
	(2)	(3)	(4)	(5)	(6)	(7)	(8)	(9)
1	उरण	3551	3095	2604	2605	2507	2814	2006
2	पनवेल	12753	10570	10056	9890	9511	8445	7952
3	कर्जत	5625	4626	4559	4300	4080	3663	3201
4	खालापूर	5166	4238	4070	3973	4113	3734	3451
5	पेण	4832	3911	3927	3693	3427	3315	3729
6	अलिबाग	4654	4086	5393	4097	4188	3933	3812
7	मुरुड	1727	1493	1614	1601	1584	1516	1377
8	रोहा	4367	3579	4168	3309	3264	3164	2822
9	सुधागड	2720	1607	1490	1356	1399	1194	1251
10	माणगांव	4467	3672	3707	3546	3463	3276	3231
11	तळा	1339	1111	1175	1095	1067	1004	878
12	श्रीवर्धन	2029	2101	1977	2054	1913	2008	2035
13	म्हसळा	1863	1481	1473	1365	1441	1332	1332
14	महाड	4825	4068	4122	4011	2467	3866	3661
15	पोलादपूर	1329	1071	1129	1080	1113	1036	970
एकूण जिल्हा		61247	50709	51464	47975	45537	44300	41708

तक्ता क्रमांक - 10.7 (पुढे चालू)

जिल्हा - रायगड

अ. क्र.	तालुका	इयत्ता					
		8 वी	9 वी	10 वी	11 वी	12 वी	एकूण
	(2)	(10)	(11)	(12)	(13)	(14)	(15)
1	उरण	2686	2842	2223	1251	1482	29666
2	पनवेल	9321	8123	5844	3997	3720	100182
3	कर्जत	3187	2623	2751	790	868	40273
4	खालापूर	3097	3457	3295	2166	2065	42825
5	पेण	3018	2977	2508	2231	1592	39160
6	अलिबाग	4869	4546	3171	2934	2368	48051
7	मुरुड	1398	1275	931	556	403	15475
8	रोहा	3807	3582	2461	1377	976	36876
9	सुधागड	1370	1187	945	771	728	16018
10	माणगांव	4639	4158	2511	2989	1809	41468
11	तळा	0	0	0	0	0	7669
12	श्रीवर्धन	2129	1957	1326	1227	934	21690
13	म्हसळा	1511	969	862	617	258	14504
14	महाड	4103	3707	2701	2199	1905	41635
15	पोलादपूर	2376	1103	969	734	305	13215
एकूण जिल्हा		47511	42506	32498	23839	19413	508707

आधार - शिक्षणाधिकारी (माध्यमिक)(प्राथमिक) राजिप, अलिबाग.



तक्ता क्रमांक - 11.1

सार्वजनिक व शासन सहाय्यीत वैद्यकीय सुविधांची माहिती

जिल्हा - रायगड

अ. क्र.	तालुका	संख्या						
		रुग्णालये	दवाखाने	प्रसूतिगृहे	प्राथमिक आरोग्य केंद्रे	उपकेंद्रे	डॉक्टर व वैद्य	परिचारिका
(1)	(2)	(3)	(4)	(5)	(6)	(7)	(8)	(9)
1	उरण	1	6	5	1	8	5	17
2	पनवेल	1	1	1	5	32	14	52
3	कर्जत	3	0	1	6	38	26	76
4	खालापूर	2	1	1	4	18	11	34
5	पेण	1	0	1	4	29	17	56
	अलिबाग	2	3	1	5	32	35	156
7	मुरुड	0	1	2	2	12	8	30
8	रोहा	1	0	0	3	21	10	37
9	सुधागड	0	1	0	2	14	5	21
10	माणगांव	1	0	0	6	26	27	72
11	तळा	0	0	0	1	5	2	0
12	श्रीवर्धन	2	3	0	2	7	14	30
13	म्हसळा	0	2	0	3	9	7	14
14	महाड	1	0	0	6	27	16	41
15	पोलादपूर	1	0	0	2	8	7	17
एकूण जिल्हा		16	18	12	52	286	204	653

संख्या: प्रमा.क. 11/1

सार्वजनिक व शासन सहाय्यीत वैद्यकीय सुविधांची माहिती

जिल्हा - रायगड

अ. क्र.	तालुका	खाटांची संख्या			उपचार केलेले आंतररुग्ण (00)			उपचार केलेले बाह्यरुग्ण (00)		
		एकूण	एकूण पैकी स्त्रियां साठी	एकूण पैकी मुलां साठी	पुरुष	स्त्रिया	मुले	पुरुष	स्त्रिया	मुले
(1)	(2)	(10)	(11)	(12)	(13)	(14)	(15)	(16)	(17)	(18)
1	उरण	36	16	10	15	11	4	346	216	60
2	पनवेल	52	26	16	11	6	1	304	335	132
3	कर्जत	76	24	22	8	10	10	334	359	209
4	खालापूर	48	23	15	1	1	1	136	125	92
5	पेण	68	23	15	46	44	9	509	419	229
	अलिबाग	272	147	30	36	25	6	636	584	167
7	मुरुड	40	18	12	1	4	2	142	120	53
8	रोहा	44	20	14	3	9	3	280	356	209
9	सुधागड	10	4	6	0	0	0	120	138	21
10	माणगांव	132	55	32	13	10	40	374	376	254
11	तळा	4	1	3	0	0	0	12	8	7
12	श्रीवर्धन	40	18	12	4	4	1	116	126	63
13	म्हसळा	14	4	10	0	0	0	8	14	9
14	महाड	56	22	24	7	7	4	336	107	333
15	पोलादपूर	40	18	12	7	6	2	131	155	44
	एकूण जिल्हा	932	419	233	152	137	83	3784	3438	1882

आधार - 1) जिल्हा शल्य चिकित्सक, सामान्य रुग्णालय, रायगड

2) जिल्हा आरोग्य अधिकारी, जिल्हा परिषद, रायगड

3) आरोग्य अधिकारी, महानगरपालिका/ नगर परिषद/ कटक मंडळ

तक्ता क्रमांक - 11.2

नोंदणी केलेल्या जन्म-मृत्यूंची संख्या

जिल्हा - रायगड

संदर्भ वर्ष: 2003

अ. क्र.	तालुका	एकूण/ ग्रामीण/ नागरी	नोंदलेल्या जन्मांची संख्या			नोंदलेल्या मृत्यूंची संख्या			बाल मृत्यूंची संख्या		
			पुरुष	स्त्रिया	एकूण	पुरुष	स्त्रिया	एकूण	पुरुष	स्त्रिया	एकूण
(1)	(2)	(3)	(4)	(5)	(6)	(7)	(8)	(9)	(10)	(11)	(12)
1	उरण	एकूण	1261	937	2248	431	261	692	7	5	12
		ग्रामीण	695	582	1277	336	213	549	6	5	11
		नागरी	566	405	971	95	48	143	1	0	1
2	पनवेल	एकूण	4723	4008	8731	1629	954	2583	52	37	89
		ग्रामीण	1802	1445	3247	986	624	1610	17	9	26
		नागरी	2921	2563	5484	643	330	973	35	28	63
3	कर्जत	एकूण	1963	1730	3693	632	464	1096	37	39	76
		ग्रामीण	967	875	1842	449	359	808	27	25	52
		नागरी	996	855	1851	183	105	288	10	14	24
4	खालापूर	एकूण	1852	1641	3493	762	389	1151	30	34	64
		ग्रामीण	649	515	1164	478	292	770	18	12	30
		नागरी	1203	1126	2329	284	97	381	12	22	34
5	पेण	एकूण	1781	1501	3282	695	390	1085	20	13	33
		ग्रामीण	1081	873	1954	529	339	868	14	11	25
		नागरी	700	628	1328	166	51	217	6	2	8
6	अलिबाग	एकूण	2345	2028	4373	933	575	1508	65	44	109
		ग्रामीण	884	743	1627	573	378	951	4	4	8
		नागरी	1461	1285	2746	360	197	557	61	40	101
7	मुरुड	एकूण	582	577	1159	312	227	539	8	3	11
		ग्रामीण	324	335	659	248	173	421	4	2	6
		नागरी	258	242	500	64	54	118	4	1	5
8	रोहा	एकूण	1804	1554	3358	639	386	1025	5	4	9
		ग्रामीण	711	600	1311	515	300	815	5	3	8
		नागरी	1093	954	2047	124	86	210	0	1	1

लवन्नरु व्रम। वड-11.2  
नोंदणी केलेल्या जन्म-मृत्यूंची संख्या

जिल्हा - रायगड

संदर्भ वर्ष: 2003

अ. क्र.	तालुका	एकूण/ ग्रामीण/ नागरी	नोंदलेल्या जन्मांची संख्या			नोंदलेल्या मृत्यूंची संख्या			बाल मृत्यूंची संख्या		
			पुरुष	स्त्रिया	एकूण	पुरुष	स्त्रिया	एकूण	पुरुष	स्त्रिया	एकूण
(1)	(2)	(3)	(4)	(5)	(6)	(7)	(8)	(9)	(10)	(11)	(12)
9	सुधागड	एकूण	498	426	924	310	209	519	6	4	10
		ग्रामीण	410	370	780	275	189	464	6	3	9
		नागरी	88	56	144	35	20	55	0	1	1
10	माणगांव	एकूण	1835	1551	3386	840	485	1325	13	11	24
		ग्रामीण	1497	1246	2743	781	457	1238	11	11	22
		नागरी	338	305	643	59	28	87	2	0	2
11	तळा	एकूण	324	250	574	162	127	289	3	1	4
		ग्रामीण	324	250	574	162	127	289	3	1	4
		नागरी	0	0	0	0	0	0	0	0	0
12	श्रीवर्धन	एकूण	945	874	1819	374	230	604	9	4	13
		ग्रामीण	740	653	1393	302	196	498	7	4	11
		नागरी	205	221	426	72	34	106	2	0	2
13	म्हसळा	एकूण	696	582	1278	324	172	496	8	4	12
		ग्रामीण	482	380	862	289	156	445	7	3	10
		नागरी	214	202	416	35	16	51	1	1	2
14	महाड	एकूण	1993	1703	3696	611	367	978	10	11	21
		ग्रामीण	1041	875	1916	486	305	791	7	6	13
		नागरी	952	828	1780	125	62	187	3	5	8
15	पोलादपूर	एकूण	473	392	865	190	126	316	2	3	5
		ग्रामीण	307	237	544	185	117	302	2	2	4
		नागरी	166	155	321	5	9	14	0	1	1
	जिल्हा	एकूण	23075	19804	42879	8844	5362	14206	275	217	492
		ग्रामीण	11914	9979	21893	6594	4225	10819	138	101	239
		नागरी	11161	9825	20986	2250	1137	3387	137	116	253

आधार - आरोग्य सेवा संचालनालय, महाराष्ट्र राज्य, पुणे

तक्ता क्रमांक - 11.3

विविध कारणानुसार मृत्यूची संख्या

जिल्हा - रायगड

संदर्भ वर्ष - 2003

अ. क्र.	मृत्यूचे कारण	मृत्यूची संख्या
(1)	(2)	(3)
<b>अ</b>	<b>साथीचे विकार</b>	
1	हिवताप	6
2	विषमज्वर	3
3	क्षयरोग	257
4	न्युमोनिया/ श्वसन क्रियेसंबधी	64
5	अमांश, अतिसार, गॅस्ट्रो	20
<b>ब</b>	<b>बिगर साथीचे विकार</b>	
1	एडस	0
2	हृदय विकार	816
3	कर्करोग	181
4	बाळंतपणात मातेचा मृत्यू	16
5	पक्षाघात	171
6	मूत्रपिंड विषयक	0
<b>क</b>	<b>अपघात</b>	
1	आत्महत्या	49
2	रहदारी वाहतूक	94
3	विद्युत धक्का	0
4	भाजणे/ जळणे	54
5	इतर अपघात	363
<b>ड</b>	<b>इतर कारणे</b>	12112
		14206

आधार - आरोग्य सेवा संचालनालय, महाराष्ट्र राज्य, पुणे

तक्ता क्रमांक - 11.4

माता व बाल संगोपन कार्यक्रमांतर्गत लस टोषणी

जिल्हा - रायगड

संदर्भ वर्ष : 2005-06

अ.क्र.	तालुका	ग्रामीण/ एकूण	त्रिगुणी लस	पोलिओ	बीसीजी	गोवर	व्दिगुणी (झी.टी.)	धनुर्वात लस		
								10 वर्षे	16 वर्षे	गरोदर स्त्रिया
(1)	(2)	(3)	(4)	(5)	(6)	(7)	(8)	(9)	(10)	(11)
1	उरण	ग्रामीण	1363	1363	1337	1373	527	660	481	1256
		एकूण	2098	2098	2196	2047	1095	1341	1059	2411
2	पनवेल	ग्रामीण	3832	3832	3914	3813	3770	4171	5153	2883
		एकूण	6314	6314	7468	6012	6562	6934	7906	3786
3	कर्जत	ग्रामीण	1635	1635	1703	1932	3084	2532	2000	3872
		एकूण	2077	2077	2273	2349	3572	2958	2419	4781
4	खालापूर	ग्रामीण	1256	1256	1341	1291	2108	2139	1681	941
		एकूण	1760	1760	1811	1794	2675	2580	2260	1251
5	पेण	ग्रामीण	1557	1557	1604	1487	2311	2459	1976	1258
		एकूण	2222	2222	3030	2052	2927	3242	2744	2166
6	अलिबाग	ग्रामीण	1925	1925	2541	1710	2441	2868	2002	1506
		एकूण	3081	2895	4600	2727	3293	3425	2901	4412
7	मुरुड	ग्रामीण	461	461	348	454	898	720	362	277
		एकूण	567	567	557	577	1170	990	628	471
8	रोहा	ग्रामीण	1064	1064	1075	935	1297	1037	369	826
		एकूण	1648	1648	1852	1480	1939	1653	968	1355
9	सुधागड	ग्रामीण	876	876	1005	821	1697	1421	1352	520
		एकूण	876	876	1005	821	1697	1421	1352	520
10	माणगांव	ग्रामीण	1683	1683	1726	1680	2592	2769	2059	1248
		एकूण	2112	2112	2445	2134	2974	3898	2513	1669
11	तळा	ग्रामीण	290	290	358	309	90	73	116	280
		एकूण	290	290	358	309	90	73	116	280
12	श्रावर्धन	ग्रामीण	680	680	698	703	386	361	346	483
		एकूण	1484	1484	1581	1465	749	753	761	831
13	म्हसळा	ग्रामीण	644	644	634	679	505	362	185	359
		एकूण	644	644	634	679	505	362	185	359
14	महाड	ग्रामीण	1653	1653	1639	1778	2140	2252	1613	1239
		एकूण	2337	2337	2305	2429	2410	3016	2267	1646
15	पोलादपूर	ग्रामीण	595	595	660	605	709	951	988	541
		एकूण	1171	1171	1204	1163	1146	1878	2031	1014
जिल्हा एकूण		ग्रामीण	19514	19514	20583	19570	21555	21975	20202	17100
		एकूण	28681	28495	33319	28038	32804	34524	30110	26952

- आधार - 1) जिल्हा शाल्य चिकित्सक, सामान्य रुग्णालय, रायगड  
2) जिल्हा आरोग्य अधिकारी, जिल्हा परिषद, रायगड

तक्ता क्रमांक - 11.5

कुटुंब कल्याण कार्यक्रम

जिल्हा - रायगड

संदर्भ वर्ष : 2005-06

अ. क्र.	तालुका	एकूण/ ग्रामीण	कुटुंब कल्याण केंद्रांची संख्या	जननक्षम जोडप्यांची संख्या	31 मार्च अखेर संरक्षित जोडप्यांची संख्या			
					पुरुष नसबंदी	स्त्रियांची नसबंदी	लूपपध्दती	इतर पध्दतीने
(1)	(2)	(3)	(4)	(5)	(6)	(7)	(8)	(9)
1	डरण	एकूण	2	20274	1	389	544	1164
		ग्रामीण	1	16258	0	330	431	434
2	पनवेल	एकूण	6	65231	23	1978	1258	13772
		ग्रामीण	5	46766	23	1889	1251	1153
3	कर्जत	एकूण	10	32567	4	1706	709	3462
		ग्रामीण	8	28459	4	1434	615	1419
4	खालापूर	एकूण	5	29731	35	855	534	3705
		ग्रामीण	4	18929	35	845	515	506
5	पेण	एकूण	5	30276	84	1177	852	824
		ग्रामीण	4	25361	82	1079	737	635
6	अलिबाग	एकूण	6	46508	209	13342	1562	14329
		ग्रामीण	5	30944	41	1123	984	979
7	मुरुड	एकूण	3	11542	20	420	296	278
		ग्रामीण	2	9802	18	314	284	243
8	रोहा	एकूण	4	24949	35	1081	559	6425
		ग्रामीण	3	23769	35	1065	524	364
9	सुधागड	एकूण	2	12004	16	510	261	264
		ग्रामीण	2	12004	16	510	261	264
10	माणगांव	एकूण	8	30249	55	1335	862	2708
		ग्रामीण	7	27929	55	1113	804	698
11	तळा	एकूण	1	4860	1	220	111	113
		ग्रामीण	1	4860	1	220	111	113
12	श्रावर्धन	एकूण	5	14926	1	458	398	7231
		ग्रामीण	3	11886	0	366	333	315
13	मरुसळा	एकूण	3	10602	3	278	245	227
		ग्रामीण	3	10602	3	278	245	227
14	महाड	एकूण	7	29294	113	1124	789	871
		ग्रामीण	6	25085	66	1057	789	540
15	पोलादपूर	एकूण	3	12901	8	510	294	5615
		ग्रामीण	2	8301	7	318	241	213
एकूण जिल्हा		एकूण	70	375914	608	25383	9274	60988
		ग्रामीण	56	300955	386	11941	8125	8103

आधार :- 1) जिल्हा शल्य चिकित्सक, सामान्य रुग्णालय, रायगड 2) जिल्हा आरोग्य अधिकारी, जिल्हा परिषद, रायगड.

लक्ष्मी प्रकल्प - १२.१  
विविध विकास शीर्षाखाली झालेला योजनांतर्गत खर्च

जिल्हा - रायगड

संदर्भ वर्ष : २००५-०६

(रुपये लाखात)

अ. क्र.	विकास शीर्ष व उपशीर्ष	जिल्हा पातळीवरील योजनांवर झालेला खर्च						
		बिगर - आदिवासी योजना	आदिवासी उपयोजना	आदिवासी उपयोजना क्षेत्राबाहेरील	विशेष घटक योजना	स्टेटपूल	अनुरोध	एकूण
(१)	(२)	(३)	(४)	(५)	(६)	(७)	(८)	(९)
१	कृषि व संलग्न सेवा							
	१.१ पीक संवर्धन	२.४५	१४.९९	७.९५	२३.६०	१.३६	०.००	५०.३५
	१.२ फलोत्पादन	११.०३	०.००	०.००	०.००	०.२१	०.००	११.२४
	१.३ मृदसंधारण	४६.६६	१.४२	३.४५	०.००	०.००	०.००	५१.५३
	१.४ पशुसंवर्धन	१३.००	२.४२	८.७४	९.४७	०.००	०.००	३३.६३
	१.५ दुग्धव्यवसाय विकास	०.००	०.००	०.००	०.००	०.००	०.००	०.००
	१.६ मत्स्यव्यवसाय	४२.७४	०.२०	०.७५	०.३०	३४.९४	०.००	७८.९३
	१.७ वने	५४.५२	१.४०	१.३१	०.००	०.००	०.००	५७.२३
	१.८ पणन, कोठारे व तखारी	०.००	०.००	०.००	०.००	०.००	०.००	०.००
	१.९ सहकार	१.५१	०.१०	०.५५	०.००	०.४७	०.००	२.६३
	एकूण (एक)	१७१.९१	२०.५३	२२.७५	३३.३७	३६.९८	०.००	२८५.५४
२	ग्रामीण विकास							
	२.१ एकात्मिक ग्रामीण विकास कार्यक्रम	३३.७५	१.५	२५.३७	३.१२	०.००	०.००	६३.७४
	२.२ अवर्षण प्रवण क्षेत्र कार्यक्रम	०.००	०.००	०.००	०.००	०.००	०.००	०.००
	२.३ जवाहर रोजगार योजना	३१४.७४	७.९६	१४७.१०	२६.६०	०.००	०.००	४९६.४०
	२.४ रोजगार हमी योजना	११६.०५	०.००	०.००	०.००	३१०.७८	०.००	४२६.८३
	२.५ जमीन सुधारणा	०.००	०.००	०.००	०.००	०.००	०.००	०.००
	२.६ सामूहिक विकास	०.००	०.००	०.००	०.००	०.००	०.००	०.००
	२.७ ग्रामीण स्वच्छता कार्यक्रम	६३.६२	०.०१	०.०१	०.००	०.००	०.००	६३.६४
	एकूण (दोन)	५२८.१६	९.४७	१७२.४८	२९.७२	३१०.७८	०.००	१०५०.६१
३	पाटबंधारे व पूरनियंत्रण							
	३.१ लघु पाटबंधारे	३८.६६	२५.००	०.००	०.००	३७३.२१	०.००	४३६.८७
	३.२ जलप्रदाय क्षेत्र विकास कार्यक्रम	०.००	०.००	०.००	०.००	०.००	०.००	०.००
	३.३ आयाकट विकास	०.००	०.००	०.००	०.००	०.००	०.००	०.००
	३.४ मध्यम प्रकल्प	०.००	०.००	०.००	०.००	०.००	०.००	०.००
	३.५ पूरनियंत्रण कामे	०.००	०.००	०.००	०.००	०.००	०.००	०.००
	एकूण (तीन)	३८.६६	२५.००	०.००	०.००	३७३.२१	०.००	४३६.८७
४	विद्युत विकास	९३.२९	३.७३	६६.८०	२.०८	०.००	०.००	१६५.९०
	एकूण (चार)	९३.२९	३.७३	६६.८०	२.०८	०.००	०.००	१६५.९



तक्ता क्रमांक - 12.1

विविध विकास शीर्षाखाली झालेला योजनांतर्गत खर्च

जिल्हा - रायगड

संदर्भ वर्ष : 2005-06

(रुपये लाखात)

अ. क्र.	विकास शीर्ष व उपशीर्ष	जिल्हा पातळीवरील योजनांवर झालेला खर्च						
		बिगर - आदिवासी योजना	आदिवासी उपयोजना	आदिवासी उपयोजना क्षेत्राबाहेरील	विशेष घटक योजना	स्टेटपूल	अनुशेष	एकूण
(1)	(2)	(3)	(4)	(5)	(6)	(7)	(8)	(9)
5	उद्योग व खाणकाम							
	5.1 मोठे व मध्यम उद्योग	0.00	0.00	0.00	0.00	0.00	0.00	0.00
	5.2 ग्रामीण व लघु उद्योग	17.69	0.00	0.00	1.94	0.00	0.00	19.63
	एकूण (पाच)	17.69	0.00	0.00	1.94	0.00	0.00	19.63
6	त्राहतूक व दळणवळण							
	6.1 मोठे व लहान बंदरे	38.18	0.00	0.00	0.00	128.79	0.00	166.97
	6.2 अंतर्देशीय जलवाहतूक	0.00	0.00	0.00	0.00	0.00	0.00	0.00
	6.3 रस्ते विकास	270.92	251.80	0.00	36.93	304.03	3427.34	4291.02
	एकूण (सहा)	309.10	251.80	0.00	36.93	432.82	3427.34	4457.99
7	सामान्य आर्थिक सेवा							
	7.1 पर्यटन	0.00	0.00	0.00	0.00	0.00	0.00	0.00
	7.2 स्थानिक विकास कार्यक्रम	0.00	0.00	0.00	0.00	0.00	0.00	0.00
	एकूण (सात)	0.00	0.00	0.00	0.00	0.00	0.00	0.00
8	सामाजिक आणि सामुहिक सेवा							
	8.1 सामान्य शिक्षण	36.29	0.00	0.00	5.37	0.93	0.00	42.59
	8.2 क्रिडा व युवक कल्याण	11.05	0.47	0.00	9.80	0.00	0.00	12.32
	8.3 कला व संस्कृती	3.18	0.00	0.00	9.00	0.00	0.00	3.18
	8.4 तांत्रिक शिक्षण	1.27	0.00	0.00	0.00	0.00	0.00	1.27
	8.5 वैद्यकीय शिक्षण व औषधी द्रव्ये	0.00	0.00	0.00	0.00	0.00	0.00	0.00
	8.6 आरोग्य सेवा	34.41	64.72	11.00	0.00	0.00	0.70	110.83
	8.7 ग्रामीण पाणी पुरवठा व स्वच्छता	86.82	22.55	36.49	0.22	38.09	0.00	184.17
	8.8 गृहनिर्माण	0.00	0.00	0.00	0.00	0.00	0.00	0.00
	8.9 नगर विकास	29.69	0.00	0.00	50.00	0.00	0.00	79.69
	8.10 माहिती व प्रसिध्दी	0.00	0.00	0.00	1.00	0.00	0.00	1.00
	8.11 मागासवर्गीयांचे कल्याण	20.13	34.24	115.37	141.79	18.81	0.00	330.34
	8.12 कामगार व कामगार कल्याण	18.65	3.00	0.00	0.00	8.38	0.00	30.03
	8.13 समाज कल्याण	5.42	0.00	0.00	0.50	0.00	0.00	5.92
	8.14 पोषण	0.00	8.44	0.00	0.00	0.00	0.00	8.44
	एकूण (आठ)	246.91	133.42	162.86	199.68	66.21	0.70	809.78
	एकूण (एक ते आठ)	1405.72	443.95	424.89	303.72	1220.00	3428.04	7226.32

आधार - जिल्हा नियोजन अधिकारी,

अ. क्र.	बाब	कामाचा प्रकार						एकूण
		सिंचन	सार्वजनिक कामे (रस्ते)	कृषि	वनीकरण	इतर		
(1)	(2)	(3)	(4)	(5)	(6)	(7)	(8)	
1	नियोजित कामांची संख्या	0	2	1182	19	1	1204	
2	मंजूर केलेल्या कामांची संख्या	0	0	536	19	0	555	
3	सुरु केलेल्या कामांची संख्या	0	2	133	19	1	155	
4	पूर्ण केलेल्या कामांची संख्या	0	0	133	14	0	147	
5	मध्येच बंद केलेल्या कामांची संख्या	0	0	0	0	0	0	
6	कामांसाठी केलेली तरतूद (रु.लाखात)	0.00	1.66	55.21	12.85	3.25	72.97	
7	कामांवर झालेला एकूण खर्च (रु.लाखात)	0.00	1.66	55.21	12.85	3.25	72.97	
8	रोजगार निर्मिती (मनुष्य दिवस लाखात)	0	0.006	1.171	0.214	0.069	1.460	

आधार - जिल्हाधिकारी कार्यालय, रोजगार हमी योजने, रायगड.

तक्ता क्रमांक - 12.3

रोजगार हमी योजनेखाली घेतलेली कामे, त्यावरील रोजगार व खर्च

जिल्हा - रायगड

संदर्भ: 2005-06

अ. क्र.	महिना	खर्च (रुपये लाखात)		मनुष्य दिवस (लाखात)	रोजगार हमी योजनेखालील कामांची संख्या
		प्रत्यक्ष (महिन्यातील)	संचित आर्थिक वर्षाच्या आरंभापासून)		
(1)	(2)	(3)	(4)	(5)	(6)
1	एप्रिल 2005	0.94	0.94	0.020	19
2	मे 2005	15.17	16.11	0.317	40
3	जून 2005	46.68	62.79	0.927	91
4	जुलै 2005	0.02	62.81	0.069	1
5	ऑगस्ट 2005	2.54	65.35	0.054	0 *
6	सप्टेंबर 2005	0.90	66.25	0.019	3
7	ऑक्टोबर 2005	0.00	66.25	0.000	0
8	नोव्हेंबर 2005	0.69	66.94	0.015	0 *
9	डिसेंबर 2005	1.31	68.25	0.028	0 *
10	जानेवारी 2006	0	68.25	0.000	0
11	फेब्रुवारी 2006	0.19	68.44	0.004	0*
12	मार्च 2006	4.53	72.97	0.007	1**

\*उप संचालक, सामाजिक वनिकरण रायगड अलिबाग यांची कायम स्वरूपी चालू असलेली 19 कामे असून ती माहे एप्रिल 2005 मध्ये समाविष्ट करण्यांत आलेली असल्यामुळे प्रत्येक महिन्यात दर्शविण्यात आलेली नाही.\*\* माहे मार्च 2006 मध्ये कुसरात कामांवर रु.4.16 लक्ष खर्च झालेला असल्यामुळे उर्वरित रक्कम रु. 0.37 लक्ष (रु.सप्तसोस हजार मात्र)वर च मनुष्य दिवस निर्मितेची गणना करण्यांत आलेली आहे.

आधार - जिल्हाधिकारी कार्यालय, (रो.ह.यो.शाखा), रायगड.

तक्ता क्रमांक - 12.4

पिण्याच्या पाण्याच्या सोयी व टंचाई संबंधी केलेल्या उपाययोजना

संदर्भ : 2004-05

अ. क्र	बाबी	तालुका							
		उरण	पनवेल	कर्जत	खालापूर	पेण	अलिबाग	मुरुड	रेहा
(1)	(2)	(3)	(4)	(5)	(6)	(7)	(8)	(9)	(10)
1	वस्ती असलेल्या गावांची एकूणसंख्या	53	160	175	119	153	189	72	168
2	गावांतील वाड्या/वस्त्यांची संख्या	61	96	154	135	166	165	33	217
3	बारा महिने पुरेसे पाणी उपलब्ध असलेल्या								
3.1	गावांची संख्या	46	114	128	83	97	131	49	141
3.2	त्याखातील वाड्या / वस्त्यांची संख्या	53	74	131	94	97	118	18	195
4	पिण्याच्या पाण्याची टंचाई असलेली गावे व वाड्या/वस्त्या								
	संदर्भ वर्षातील								
	अ) एकूण टंचाईग्रस्त गावे (संख्या)	7	46	47	36	56	58	23	27
	ब) एकूण वाड्या/वस्त्या (संख्या)	8	22	23	41	69	47	15	22
	बृहत् आराखड्यानुसार								
	अ) एकूण टंचाईग्रस्त गावे (संख्या)	7	46	47	36	56	58	23	27
	ब) एकूण टंचाईग्रस्त वाड्या/वस्त्या (संख्या)	8	22	23	41	69	47	15	22
5	केलेली उपाययोजना								
	अ) टँकरने पुरवठा होणा-या								
	गावांची संख्या	7	1	7	19	39	3	1	6
	गावांतील वाड्या/वस्त्यांची संख्या	7	1	5	26	54	0	1	4
	टँकरची संख्या	14	2	12	45	93	3	2	10
	ब) बेलगाडीने पुरवठा होणा-या								
	गावांची संख्या	0	0	0	0	0	0	0	0
	गावांतील वाड्या/वस्त्यांची संख्या	0	0	0	0	0	0	0	0
	बेलगाड्यांची संख्या	0	0	0	0	0	0	0	0
	क) इतर साधनांनी पुरवठा होणा-या								
	गावांची संख्या	0	45	40	17	17	55	22	21
	गावांतील वाड्या/वस्त्यांची संख्या	1	21	18	15	15	47	14	18
	साधने संख्या	1	80	68	38	65	112	39	42

तक्ता क्रमांक - 12.4

पिण्याच्या पाण्याच्या सोयी व टंचाई संबंधी केलेल्या उपाययोजना

संदर्भ : 2004-05

अ. क्र	बाबी	तालुका							जिल्हा एकूण
		सुधागड	माणगांव	तळा	श्रीवर्धन	म्हसळा	महाड	पोलादपूर	
(1)	(2)	(11)	(12)	(13)	(14)	(15)	(16)	(17)	(18)
1	वस्ती असलेल्या गावांची एकूणसंख्या	97	184	62	79	80	182	86	1859
2	गावांतील वाड्या/वस्त्यांची संख्या	144	314	95	64	77	462	207	2390
3	बागा महिने पुरेसे पाणी उपलब्ध असलेल्या								
3.1	गावांची संख्या	67	125	31	48	60	138	52	1310
3.2	त्याखालील वाड्या / वस्त्यांची संख्या	116	228	80	46	63	334	158	1805
4	पिण्याच्या पाण्याची टंचाई असलेली गावे व वाड्या/वस्त्या								
	संदर्भ वर्षातील								
	अ) एकूण टंचाईग्रस्त गावे (संख्या)	30	59	31	31	20	44	34	549
	ब) एकूण वाड्या/वस्त्या (संख्या)	28	86	15	18	14	28	49	585
	बृहत आराखड्यानुसार								
	अ) एकूण टंचाईग्रस्त गावे (संख्या)	30	59	31	31	20	44	34	549
	ब) एकूण टंचाईग्रस्त वाड्या/वस्त्या (संख्या)	28	86	15	18	14	128	49	585
5.	केलेली उपाययोजना								
	अ) टँकरने पुरवठा होणा-या								
	गावांची संख्या	6	5	3	4	8	5	17	131
	गावांतील वाड्या/वस्त्यांची संख्या	8	28	3	5	3	18	40	203
	टँकरची संख्या	14	33	6	9	11	23	57	334
	ब) बैलगाडीने पुरवठा होणा-या								
	गावांची संख्या	0	0	0	0	0	0	0	0
	गावांतील वाड्या/वस्त्यांची संख्या	0	0	0	0	0	0	0	0
	बैलगाड्यांची संख्या	0	0	0	0	0	0	0	0
	क) इतर साधनांनी पुरवठा होणा-या								
	गावांची संख्या	24	54	28	27	12	39	17	418
	गावांतील वाड्या/वस्त्यांची संख्या	20	58	12	13	11	110	9	382
	साधने संख्या	48	113	41	46	23	148	73	937

आधार - कार्यकारी अभियंता, ग्रामीण पाणीपुरवठा, जिल्हा परिषद, रायगड..

तक्ता क्रमांक 12.5  
रासायनिक खतांचे वाटप

जिल्हा - रायगड

संदर्भ : 2005-06

अ.क्र.	तालुका	रासायनिक खतांचे वाटप (मे.टन)		
		नियंत्रित संस्थांकडून	खाजगी संस्थांकडून	एकूण
(1)	(2)	(3)	(4)	(5)
1	उरण	0	598	598
2	पनवेल	3120	0	3120
3	कर्जत	1580	2120	3700
4	खालापूर	133	702	835
5	पेण	250	290	540
6	अलिबाग	9410	0	9410
7	मुरुड	90	230	320
8	रोहा	300	1750	2050
9	सुधागड	9	855	864
10	माणगांव	747	5000	5747
11	तळा	60	300	360
12	श्रीवर्धन	80	875	955
13	म्हसळा	76	104	180
14	महाड	172	1168	1340
15	पोलादपूर	0	532	532
जिल्हा एकूण		16027	14524	30551

आधार - कृषि विकास अधिकारी, जिल्हा परिषद, रायगड.

तक्ता क्रमांक - 12.6  
साखर कारखाने

जिल्हा -

संदर्भ वर्ष : 2003-04

अ. क्र.	तालुका	साखर कारखान्याचे नाव	सहकारी/खाजगी	कामगार(संख्या)		गळीत क्षमता मे.टन	प्रत्यक्ष गाळप मे.टन	साखरेचे उत्पादन मे.टन	इतर उत्पादने			
				नियमित	हंगामी				इथेनाॅल मे. टन	पॅपर मे. टन	मद्याक हजार लि.	बाँज मे. वॅट
(1)	(2)	(3)	(4)	(5)	(6)	(7)	(8)	(9)	(10)	(11)	(12)	(13)
1												
2												
3												
4												
5												
6												
7												
8												
9												
10												

आधार - साखर आयुक्तालय, पुणे

अ.क्र.	बाब	परिमाण.	उद्दिष्ट	साध्य
(1)	(2)	(3)	(4)	(5)
1	अ) स्वर्णजयंती ग्राम स्वरोज्जगार योजना	लाभधारकांची संख्या	1742	1228
	ब) जवाहर ग्राम समृद्धी योजना	लाख मनुष्य दिवस	25.80	18.01
	क) लघुउद्योग स्थापन करणे	उद्योग संख्या	189	293
2	अ) अतिरिक्त जमिनीचे वाटप	हेक्टर	0	0.00
	ब) लाभधारक	संख्या-अनु.जाती	0	0
		अनु.जमाती	0	0
		हतर	0	0
3	वेठबिगारांचे पुनर्वसन	खेडी संख्या	0	0
4	पिण्यासाठी स्वच्छ पाणी	खेडी संख्या	157	20
5	अ) प्राथमिक आरोग्य केंद्र	केंद्र संख्या	0	0
	ब) उपकेंद्र	उपकेंद्र संख्या	0	0
6	अ) कुटुंब नियोजन शस्त्रक्रिया	संख्या	15010	11275
	ब) सममूल्य शस्त्रक्रिया	संख्या	135560	89754
7	अ) एकात्मिक बालविकास सेवा गट	संख्या	0	0
	ब) आंगणवाडी	संख्या	0	0
8	अ) अनु.जातींच्या कुटुंबांना सहाय्य	संख्या	1123	986
	ब) अनु.जमातींच्या कुटुंबांना सहाय्य	संख्या	145	122
9	अ) घरांसाठी जागा (हंदिरा आवास योजना)	संख्या	0	0
	ब) घरबांधणीसाठी अर्थसहाय्य (हंदिरा आवास योजना)	संख्या	2378	1757
	क) आर्थिकदृष्ट्या दुर्बल घटकांसाठी घरे	संख्या	0	0
	ड) कमी उत्पन्न गटासाठी घरे	संख्या	0	0
10	गलिच्छ वस्ती सुधारणा	लोकसंख्या	0	0
11	झाडे लावणे	रोपे संख्या लाखात	16.95	13.58
12	रास्त भावाची दुकाने उघडणे	संख्या	0	0
13	अ) खेड्यांचे विद्युतीकरण	संख्या	0	0
	ब) पंप संचांसाठी विद्युतीकरण	संख्या	279	279
	क) सुधारित चुली	संख्या	0	0
	ड) बायोगॅस	संख्या	200	200

आधार - जिल्हा नियोजन अधिकारी, रायगड.



तक्ता क्रमांक - 12.8

स्थानिक विकास कार्यक्रम (लोकसभा मतदार संघ)

जिल्हा - रायगड

संदर्भ : 2005-06

अ. क्र.	लोकसभा मतदार संघाचे नांव	मतदार संघाला मंजूर तरतूद (रुपये हजारात)	मंजूर कामांची संख्या			मंजूर कामांची अंदाजित किंमत (रु. हजारात)	संदर्भ वर्षात झालेला एकूण खर्च (रुपये हजारात)
			जुनी अपूर्ण कामे	संदर्भ वर्षातील नवीन कामे	एकूण		
(1)	(2)	(3)	(4)	(5)	(6)	(7)	(8)
1	3-कुलाबा	20000	41	8	49	4798	14623
2	2- रत्नागिरी	2500	19	-	19	-	2426
	एकूण	22500	60	8	68	4798	17049

तक्ता क्रमांक - 12.9

स्थानिक विकास कार्यक्रम (विधानसभा मतदार संघ)

जिल्हा - रायगड

संदर्भ : 2005-06

अ. क्र.	विधानसभा मतदार संघाचे नांव	मतदार संघाला मंजूर तरतूद (रुपये हजारात)	मंजूर कामांची संख्या			मंजूर कामांची अंदाजित किंमत (रुपये हजारात)	संदर्भ वर्षात झालेला एकूण खर्च (रुपये हजारात)
			जुनी अपूर्ण कामे	संदर्भ वर्षातील नवीन कामे	एकूण		
(1)	(2)	(3)	(4)	(5)	(6)	(7)	(8)
1	12 - महाड	8000	52	72	124	8032	9653
2	13-श्रीवर्धन	8000	29	35	64	7092	7314
3	14-माणगांव	8000	40	20	60	6695	6350
4	15-पेण	8614	99	25	124	6775	5740
5	16-अलिबाग	8000	52	28	80	7201	9133
6	17-पनवेल	8000	53	20	73	7117	4815
7	18-खालापूर	9248	47	30	77	5758	6899
	एकूण	57862	372	230	602	48670	49904

आधार - जिल्हा नियोजन अधिकारी, रायगड

संख्या क्र. 1210

स्थानिक विकास कार्यक्रम (राज्यसभा सदस्य)

जिल्हा - रायगड

संदर्भ : 2005-06

अ. क्र.	राज्यसभा सदस्य नाव	सिद्धाकारिता उपलब्ध करून दिलेली तरतूद (रुपये हजारत)	मंजूर कामांची संख्या			मंजूर कामांची अंदाजित किंमत (रुपये हजारत)	संदर्भ वर्षात झालेला एकूण खर्च (रुपये हजारत)
			जुसो अचूक कामे	संदर्भ वर्षातील नवीन कामे	एकूण		
(1)	(2)	(3)	(4)	(5)	(6)	(7)	(8)
1	श्री अधिक शिरोडकर	0	15	0	15	0	1238
2	श्री. बी.पी.आपटे	0	3	0	3	0	1990
3	श्री एकनाथ ठाकूर	1000	2	1	3	500	21
4	श्री बेदप्रकाश गोयल	0	1	0	1	0	685
5	श्री दत्ता मेधे	0	1	0	1	0	0
6	श्री सतिश प्रधान	0	1	0	1	0	150
7	श्रीमती नजमा हेपतुल्ला	0	2	0	2	0	0
8	श्री पी.सी.अलेक्झांडर	0	2	0	2	0	0
9	श्री प्रितेश नंदी	1500	26	1	27	556	3172
10	श्री राम जेठमलानी	0	0	3	3	2459	0
11	कै प्रमोद महाजन	500	0	1	1	500	0
12	दिलिप कुमार	0	0	1	1	206	0
एकूण		3000	53	7	60	0	7256

आधार - जिल्हा नियोजन अधिकारी, रायगड-अलिबाग.

टीप - पाप्त तरतूदीपेक्षा अधिक झालेला खर्च मागील वर्षांच्या शिल्लक तरतूदीमधून करणेत आला आहे.

तक्ता क्रमांक - 12.11

स्थानिक विकास कार्यक्रम ( विधानपरिषद सदस्य )

जिल्हा - रायगड

संदर्भ - 2005-06

अ. क्र.	विधानपरिषद सदस्यांचे नाव	जिल्ह्याकरिता उपलब्ध करून दिलेली तरतूद (रुपये हजारात)	मंजूर कामांची संख्या			मंजूर कामांची अंदाजित किंमत (रुपये हजारात)	संदर्भ वर्षात झालेला एकूण खर्च (रुपये हजारात)
			जुनी अपूर्ण कामे	संदर्भ वर्षातील नवीन कामे	एकूण		
(1)	(2)	(3)	(4)	(5)	(6)	(7)	(8)
1	श्री अशोक मोडक	2568	15	11	26	1356	2117
2	श्री जयंत पाटील	8000	32	16	48	4506	6699
3	श्री अनंत तरे	4257	7	16	23	4342	2733
4	श्री जोगेंद्र कवाडे	500	0	1	1	500	0
5	श्री शिवाजीराव पाटील	0.00	3	1	4	385	0
6	श्री रामनाथ मोने	580	0	1	1	498	578
7	श्री अनिल परब	200	0	2	2	60	0
8	श्रीमती मंदा म्हात्रे	2500	0	3	3	2433	2433
9	श्री जितेंद्र आव्हाड	309	3	0	3	0	300
10	श्री वसंत ब. चव्हाण	300	0	1	1	300	0
11	श्री विनायक तावडे	1000	0	6	6	996	0
एकूण		20214	60	58	118	15376	14860

आधार - जिल्हा नियोजन अधिकारी, रायगड.

तक्ता क्रमांक - 13.1  
पोलिस अधिकारी/ कर्मचारी यांची संख्या

जिल्हा - रायगड

संदर्भ वर्ष:2005-06

अ. क्र.	पदनाम	संख्या	
		एकूण संख्या	पैकी महिलांची संख्या
(1)	(2)	(3)	(4)
1	पोलिस अधिकारी/ कर्मचा-यांची संख्या		
	1.1 पोलिस उपमहानिरीक्षक		
	1.2 पोलिस आयुक्त		
	1.3 पोलिस उप आयुक्त	1	-
	1.4 पोलिस सहायक आयुक्त	2	-
	1.5 पोलिस अधीक्षक	1	-
	1.6 अपर पोलिस अधीक्षक	1	-
	1.7 पोलिस उप अधीक्षक	10	-
	1.8 पोलिस निरीक्षक	31	-
	1.9 पोलिस उप निरीक्षक	167	2
	1.10 पोलिस जमादार/ हवालदार	765	6
	1.11 पोलिस शिपाई / पोलिस नाईक	1447	111
	एकूण पोलिस अधिकारी/ कर्मचारी संख्या	2425	119
2	पोलिस ठाणे	29	XX
3	आउट पोस्ट	24	XX
4	पोलिस चौकी	7	XX
5	लॉकअप्स	26	XX
6	पोलिस ठाणे, आउट पोस्ट व सब पोस्ट आदींची सोय असलेली गावे व शहरे	55	XX
7	पोलिस दलांचा एकूण खर्च ( रू.लाखात )	2994.84	XX

आधार - 1) जिल्हा पोलिस अधीक्षक, रायगड-अलिबाग.)

2)नवी मुंबई पोलिस आयुक्तालय,

तक्ता क्रमांक - 13.2

दिवानी व फौजदारी न्यायालयांत निकालात काढलेली प्रकरणे

जिल्हा- रायगड

संदर्भ वर्ष: 2005-06

अ. क्र.	न्यायालये	एकूण प्रकरणे	मूळ		अपील	
			नियमित	संकीर्ण	नियमित	संकीर्ण
(1)	(2)	(3)	(4)	(5)	(6)	(7)
1	दिवानी न्यायालय	4609	1588	1110	914	997
2	फौजदारी न्यायालय	17578	14707	1347	294	1230
3	लोक न्यायालय	7156	1771	221	5164	-उ.ना.-
4	कामगार न्यायालय	101	101	-उ.ना.-	-उ.ना.-	-उ.ना.-
5	औद्योगिक न्यायालय	433	146	-उ.ना.-	287	-उ.ना.-
6	कौटुंबिक न्यायालय	-उ.ना.-	-उ.ना.-	-उ.ना.-	-उ.ना.-	-उ.ना.-
7	जिल्हा दंडाधिकारी तथा कार्यकारी दंडाधिकारी	7513	6389	-उ.ना.-	1124	-उ.ना.-

आधार -1 )जिल्हा व सत्र न्यायाधीश, रायगड.

2)आयुक्त, कामगार न्यायालय, रायगड.

3) जिल्हा दंडाधिकारी व कार्यकारी दंडाधिकारी ,रायगड.

तक्ता क्रमांक - 14.1

चित्रपट गृहे, व्ही.डी.ओ. केंद्र आणि केबलधारक यांची आकडेवारी

जिल्हा - रायगड

संदर्भ वर्ष: 31.3.2006

अ. क्र.	तालुका	कायम स्वरूपी चित्रपटगृहे		फिरती चित्रपटगृहे		व्हीडीओ केंद्रे		केबल धारक		वसूल केलेला करमणूक कर (रुपये हजारात)
		संख्या	प्रत्येक खेळा साठी असलेली आसन क्षमता	संख्या	प्रत्येक खेळा साठी असलेली आसन क्षमता	संख्या	प्रत्येक खेळा साठी असलेली आसन क्षमता	केबल चालक संख्या	केबल ग्राहक संख्या	
(1)	(2)	(3)	(4)	(5)	(6)	(7)	(8)	(9)	(10)	(11)
1	उरण	-	-	-	-	-	-	31	11902	703
2	पनवेल	4	2186	-	-	7	381	159	20643	8022
3	कर्जत	2	760	-	-	-	-	34	5218	818
4	खालापूर	-	-	-	-	3	162	41	8690	1470
5	पेण	1	585	-	-	1	30	38	3844	748
6	अलिबाग	2	1204	-	-	-	-	55	6770	1043
7	मुरुड	-	-	-	-	1	50	20	2855	340
8	चोहा	2	507	-	-	2	60	45	5521	780
9	रुधागड	1	150	-	-	-	-	13	1261	186
10	भाणगांव	1	500	-	-	1	32	29	5098	709
11	तळा	-	-	-	-	-	-	5	480	93
12	श्रीवधन	-	-	-	-	2	72	23	3252	391
13	म्हसळा	-	-	-	-	1	70	11	858	177
14	गहाड	2	826	-	-	4	135	43	6166	957
15	पोलादपूर	-	-	-	-	-	-	14	661	94
16	पथेरान	-	-	-	-	1	45	1	770	105
जिल्हा एकूण		15	6718	0	0	23	1037	562	83989	16636

आधार- जिल्हाधिकारी कार्यालय (करमणूक शाखा), रायगड.

तक्ता क्रमांक - 14.2

मुद्रणालये आणि त्यांनी प्रकाशित केलेली वर्तमानपत्रे व नियतकालिके

जिल्हा-रायगड

संदर्भ-31.3.2006

अ. क्र.	तालुका	मुद्रणालयांची संख्या	दैनिक वर्तमान पत्रे आणि नियतकालिके					
			दैनिक	साप्ताहिक	पाक्षिक	मासिक	त्रैमासिक	वार्षिक
(1)	(2)	(3)	(4)	(5)	(6)	(7)	(8)	(9)
1	उरण	1	1	2	-	-	-	-
2	पनवेल	1	1	5	1	-	-	-
3	कर्जत	-	-	-	-	-	-	-
4	खालापूर	-	-	-	-	-	-	-
5	पेण	1	1	4	-	-	-	-
6	अलिबाग	8	2	4	1	1	-	-
7	मुरुड	-	-	-	-	-	-	-
8	रोहा	1	-	1	-	-	-	-
9	सुधागड	1	-	-	-	-	-	-
10	माणगांव	1	-	2	-	-	-	-
11	तळा	-	-	1	-	-	-	-
12	श्रीवधन	-	-	1	-	-	-	-
13	म्हसळा	-	-	-	-	-	-	-
14	महाड	1	-	1	-	-	-	-
15	पोलादपूर	2	1	0	-	-	-	-
एकूण जिल्हा		17	6	21	2	1	0	0

आधार:- 1)अधिक्षक, पुस्तके व प्रकाशने, महाराष्ट्र राज्य, मुंबई.

तक्ता क्रमांक - 14.3

लोकसभा व विधानसभा निवडणूकीबाबतची आकडेवारी

जिल्हा- रायगड

संदर्भ वर्ष 1999

अ. क्र.	मतदारसंघाचे नाव	एकूण मतदारांची संख्या	मतदान केलेल्या मतदारांची संख्या			मतदान टक्केवारी	प्राथमिक विजयांसाठी मते (संख्या)	
			पुरुष	स्त्रिया	एकूण		भारतीय राष्ट्रीय काँग्रेस	भारतीय जनता पार्टी
1	2	3	4	5	6	7	8	9
लोकसभा निवडणूक : एप्रिल 2004								
1	3- कुलाबा (रायगड जिल्ह्यातील महाड-पोलादपूर वगळता)	1249737	408520	383724	792244	63.39	312225	0
2	रत्नागिरी लोकसभा मतदार संघातील 12 महाड विधानसभा मतदार संघ)	151064	45252	49760	95012	62.90	0	0
लोकसभा एकूण		1400801	453772	433484	887256	63.34	312225	0
विधानसभा निवडणूक : ऑक्टोबर 2004								
1	12-महाड	154859	56421	61980	118401	76.46	-	-
2	13-श्रीवर्धन	174926	54446	68816	123262	70.47	45873	-
3	14-माणगांव	180438	60461	64365	124826	69.18	0	0
4	15-पेण	202522	75607	71043	146650	72.41	56841	0
5	16-अलिबाग	211925	78090	73461	151551	71.51	65828	0
6	17-पनवेल	301880	105597	90803	196400	65.06	73836	17963
7	18-खालापूर	232663	87697	73670	161367	69.36	48662	0
विधानसभा एकूण		1459214	518319	504138	1022457	70.07	291040	17963



सर्वता क्रमांक - 143  
लोकसभा व विधानसभा निवडणुकीबाबतची आकडेवारी

जिल्हा- रायगड

अ. क्र.	मतदारसंघाचे नाव	पक्षनिहाय मिळालेली मते (संख्या)										
		शेतकरी कामगार पक्ष	शिवसेना	अखिल भार तीय सेना	आर. पी. आय	लोक राज्य पार्टी	समाज वादी पार्टी	भारतीय बहुजन महासंघ	अपक्ष	राष्ट्रवादी काँग्रेस पार्टी	बहुजन समाज पार्टी	राष्ट्रीय समाज पक्ष
1	2	10	11	12	13	14	15	16	17	18	19	20
लोकसभा निवडणूक : एप्रिल 2004												
1	3- कुलाबा (रायगड जिल्ह्यातील महाड-पोलादपूर वगळता)	280355	164242	0	0	0	0	0	22570	0	12852	
2	रत्नागिरी लोकसभा मतदार संघातील 12 महाड विधानसभा मतदार संघ)	5029	51835	0	0	0	0	0	2205	35943	-	-
लोकसभा एकूण		285384	216077	0	0	0	0	0	24775	35943	12852	0
विधानसभा निवडणूक : ऑक्टोबर 2004												
1	12-महाड	2478	53193	0	1555	0	0	0	2559	56972	1644	0
2	13-श्रीवर्धन	18856	52998	0	0	0	0	0	3954	0	1581	0
3	14-माणगांव	10131	37591	0	0	0	0	0	5427	69865	1812	0
4	15-पेण	41905	28175	0	0	0	0	0	17186	0	2543	0
5	16-अलिबाग	59961	12972	2803	0	0	0	0	9160	0	827	0
6	17-पनवेल	93559	0	0	2126	0	0	0	3098	0	2944	2874
7	18-खालापूर	41093	51632	0	0	1884	878	1411	11751	0	4056	0
विधानसभा एकूण		267983	236561	2803	3681	1884	878	1411	53135	126837	15407	2874

आधार - 1) जिल्हा निवडणूक अधिकारी, जिल्हाधिकारी कार्यालय, रायगड-अलिबाग.

2) उप विभागीय अधिकारी, महाड(रत्नागिरी मतदारसंघाच्या आकडेवारीसाठी)