

STATISTICAL ABSTRACT  
JALGAON 2006-07

MAHARASHTRA ECONOMICS  
AND STATISTICS

G.I.P.E.

फक्त कार्यालयीन उपयोगाकरिता



जिल्हा  
सामाजिक व आर्थिक  
समालोचन

जळगाव जिल्हा

२००६-२००७



अर्थ व सांख्यिकी संचालनालय  
महाराष्ट्र शासन  
मुंबई



फक्त कार्यालयीन उपयोगासाठी

**DISTRICT STATISTICAL ABSTRACT, DIST- JALGAON**

जिल्हा सामाजिक व आर्थिक समालोचन,

जिल्हा जळगाव

2006-2007

जिल्हा - जळगाव,

अर्थ व सांख्यिकी संचालनालय,

महाराष्ट्र शासन

मुंबई

## जिल्हा सामाजिक व आर्थिक समालोचन 2006-2007 - जिल्हा जळगाव

### DISTRICT STATISTICAL ABSTRACT 2006-2007 - DIST. JALGAON

#### प्रस्तावना

जिल्हा सामाजिक व आर्थिक समालोचन हे प्रकाशन अर्थ व सांख्यिकी संचालनालय मार्फत दरवर्षी प्रकाशित करण्यात येते. सन 2006-07 या वर्षासाठी जिल्हा सामाजिक व आर्थिक समालोचन हे प्रकाशन जिल्हा सांख्यिकी कार्यालय, अर्थ व सांख्यिकी संचालनालय, जळगाव या कार्यालयामार्फत प्रकाशित करण्यात येत आहे. जिल्हयाची ठळक वैशिष्टे प्रकाशनाच्या पहिल्या भागात दिली असून दुसऱ्या भागात निरनिराळ्या विषयांवरील सांख्यिकी तक्ते दिले आहेत.

दिनांक 26 जून 1999 पासून जळगांव जिल्हयात एरंडोल व अमळनेर या तालुक्याची पुनर्रचना करून धरणगांव हा नविन तालूका आणि भुसावळ तालुक्याची पुनर्रचना करून बोदवड हा नविन तालूका असे दोन नविन अतिरिक्त तालुके निर्माण झाले आहेत. या प्रकाशनात काही ठिकाणी धरणगांव व बोदवड या नविन तालुक्याची स्वतंत्र माहिती उपलब्ध न झाल्यामुळे देण्यात आली नाही. त्याठिकाणी सदरहू तालुक्याची माहिती विभाजनापूर्वीच्या तालुक्यात समाविष्ट आहे याची कृपया वाचकांनी नोंद घ्यावी.

2001 च्या जनगणनेनुसार लोकसंख्येची माहिती आणि क्षेत्रवार जिल्हा उत्पन्न व दरडोई उत्पन्न दर्शविणारे तक्ते या प्रकाशनात समाविष्ट करण्यात आले आहेत. या प्रकाशनात अद्ययावत व अचूक माहिती देण्याचा जास्तीत जास्त प्रयत्न करण्यात आला आहे. सदरहू प्रकाशनासाठी म. सहसंचालक साठे, अर्थ व सांख्यिकी संचालनालय, प्रादेशिक कार्यालय, नाशिक यांनी वेळोवेळी मोलाचे मार्गदर्शन केलेले आहे. त्याचप्रमाणे सदरहू प्रकाशनासाठी सर्व संबंधीत विभाग व कार्यान्वयीन अधिकारी यांनी वेळेवर सांख्यिकी माहिती उपलब्ध करून दिली आणि कार्यालयातील कर्मचारीवृंदानी सदरहू प्रकाशनाच्या छपाईसाठी मोलाचे सहकार्य केलेले आहे. त्यामुळे मी त्यांचा आभारी आहे.

ठिकाण : जळगांव

दिनांक :

01 MAR 2007

(जे. पी. पाटील)

जिल्हा सांख्यिकी अधिकारी,  
जळगांव

अनुक्रमणिका

जिल्हा सामाजिक व आर्थिक समालोचन - 2006-07

जिल्हा - जळगाव

तक्ता क्र.	विषय	पृष्ठ क्र.
1	2	3
<b>भाग-1 समालोचन</b>		
	जिल्हाचा समग्र आढावा	1
	दृष्टिक्षेपात जिल्हा	23
	रस्ते आणि तालुका सीमा दर्शविणारा जिल्हाचा नकाशा	31
	निवडक आलेख	33
<b>भाग-2 सांख्यिकीय तक्ते</b>		
<b>1. निवडक निर्देशक</b>		
1.1	निवडक निर्देशक (1980-2007)	1
<b>2. लोकसंख्याविषयक आकडेवारी</b>		
2.1	लोकसंख्याविषयक निवडक आकडेवारी	6
2.2	लोकसंख्या आणि वृद्धिदर	10
2.3	शहरांची वर्गवारी आणि त्यांची लोकसंख्या	11
2.4	मुख्य व सीमांतिक काम करणा-यांचे उद्योगगटनिहाय वर्गीकरण	12
2.5	धर्म व वयोगटानुसार लोकसंख्या	13
2.6	वारिद्रय रेषेखालील ग्रामीण कुटुंबे	14
3.1	क्षेत्रवार जिल्हा उत्पन्न व दरडोई जिल्हा उत्पन्न चालू किमतीनुसार	15
3.2	क्षेत्रवार जिल्हा उत्पन्न व दरडोई जिल्हा उत्पन्न स्थिर किमतीनुसार (1999-2000)	16
4.1	निवडक कृषी मालाच्या सरासरी घाऊक किमती	17
4.2	जिल्हा मुख्यालयातील महत्वाच्या वस्तूंच्या मासिक सरासरी किरकोळ किमती	19
4.3	ग्राहक किमतीचे निर्देशांक	25
4.4	किमतीचे महत्वाचे निर्देशांक	26
5.1	तालुकानिहाय गोळा केलेला जमीन महसूल	27
5.2	स्थानिक स्वराज्य संस्थांचे उत्पन्न व खर्च	28
5.3	जिल्ह्यातील बँक कार्यालये वर्गीकृत बँकांची संख्या, ठेवी व कर्जे	29
5.4	गोळा केलेली अल्प बचत गुंतवणूक व खातेदारांची संख्या	30
5.5	आयुर्विमाविषयक आकडेवारी	31

तक्ता क्र.	विषय	पृष्ठ क्र.
1	2	3
<b>6. कृषि व पदुम विषयक आकडेवारी</b>		
6.1	जमिनीचा वापर	32
6.2	निरनिराळ्या पिकाखालील क्षेत्र	34
6.3	मुख्य पिकाचे दर हेक्टरी अदाजित उत्पादन	43
6.4	निवडक केंद्रातील पर्जन्य दिवसांची संख्या व एकूण पर्जन्य	44
6.5	विविध साधनाखालील ओलिताचे क्षेत्र	45
6.6	निरनिराळ्या पिकाखालील ओलिताचे क्षेत्र	46
6.7	सिंचन विहिरी	52
6.8	कू पनलिका, हातपंप व विद्युत् पंप	53
6.9	लघुपाटबंधाऱ्यांची कामे	54
6.10	मोठे व मध्यम पाटबंधारे प्रकल्प	57
6.11	वहिली धारणेचा प्रकार आणि क्षेत्रफळ गटानुसार वर्गीकरण	62
6.12	कृषि अवजारे	63
6.13	पशुधन	64
6.14	पशुवैद्यकीय संस्था	71
6.15	मान्यताप्राप्त पशुवधगृहे आणि त्यात कत्तल केलेल्या पशूंची संख्या	73
6.16	वनक्षेत्र	74
6.17	मुख्य व गौण वन उत्पादने	75
6.18	भूजल मत्स्यव्यवसाय	76
6.19	दुग्ध विकास सहकारी संस्था	77
<b>7. सहकार क्षेत्र</b>		
7.1	विविध प्रकारच्या सहकारी संस्था	78
7.2	सहकारी संस्थांची वित्तीय स्थिती	79
7.3	सहकारी संस्थांची लेखा परीक्षण वर्गाप्रमाणे संख्या	80
7.4	राज्य/जिल्हा कार्यक्षेत्र असलेल्या सहकारी बँकांचे कार्य	81
7.5	सहकारी संस्थांचे कार्य	82
7.6	बिगरकृषि सहकारी पत संस्थांचे कार्य	84
7.7	जिल्हा आणि प्राथमिक पणन संस्थांचे कार्य	85
7.8	नियंत्रित बाजारपेठांतील कृषि मालाची वार्षिक आवक	88
7.9	परवानाधारक सावकारांची संख्या आणि त्यांनी दिलेली कर्जे	91

तक्ता क्र.	विषय	पृष्ठ क्र.
1	2	3
<b>8. वीज आणि परिवहन व दळणवळण</b>		
8.1	विद्युतीकरण झालेल्या शहरांची व गावांची संख्या आणि त्यांची लोकसंख्या	92
8.2	विजेचा वापर	92
8.3	प्रकार व पृष्ठभाग यानुसार रस्त्यांची लांबी	93
8.4	मोटर वाहनांची आणि परवानाधारकांची संख्या	94
8.5	महाराष्ट्र राज्य मार्ग परिवहन महामंडळाची प्रवासी वाहतूक	95
8.6	पोस्ट, खाजगी व सार्वजनिक दूरध्वनीची संख्या	96
<b>9. रोजगार व उद्योगविषयक आकडेवारी</b>		
9.1	कारखान्यातील कामगारांची दैनिक सरासरी संख्या	97
9.2	रोजगार व स्वयंरोजगार मार्गदर्शन केंद्रातील आकडेवारी	102
9.3	सासकीय व स्थानिक स्वराज्य संस्थांतील कर्मचा-यांची संख्या	103
9.4	निरनिराळ्या उद्योगांतील रोजगार	104
9.5	कृषि व विंगार -कृषि उद्योग	105
9.6	प्रमुख उद्योग गटानुसार उद्योगांची आणि नियमित काम करणा-या कामगारांची संख्या	106
9.7	महत्वाच्या उद्योग गटानुसार कृषि व विंगारकृषि आस्थापनांची व त्यातील कामगारांची संख्या	107
<b>10. शिक्षण</b>		
10.1	शैक्षणिक संस्थांची संख्या	108
10.2	शैक्षणिक संस्थातील शिक्षकांची संख्या	110
10.3	शैक्षणिक संस्थांतील विद्यार्थी संख्या	112
10.4	शैक्षणिक संस्थांतील अनुसूचित जातीची विद्यार्थी संख्या	114
10.5	शैक्षणिक संस्थांतील अनुसूचित जमातीची विद्यार्थी संख्या	116
10.6	शारीरिक शिक्षण महाविद्यालये, क्रीडांगणे, क्रीडा संस्था आणि क्रीडा शिष्यवृत्तीधारक	118
10.7	इयत्तानिहाय विद्यार्थ्यांची संख्या	119
<b>11. सार्वजनिक आरोग्य</b>		
11.1	सार्वजनिक व शासन सहाय्यित वैद्यकीय सुविधांची माहिती	121
11.2	नोंदणी केलेल्या जन्म-मृत्यूंची संख्या	123
11.3	विविध कारणांनुसार मृत्यूंची संख्या	125
11.4	माता व बाल संगोपन कार्यक्रमातगता लस टोचणी	126
11.5	कुटुंब कल्याण कार्यक्रम	127

तक्ता क्र.	विषय	पृष्ठ क्र.
1	2	3
<b>12. योजना</b>		
12.1	विविध विकास शीर्षाखाली झालेला योजनांतर्गत खर्च	128
12.2	रोजगार हमी योजना	130
12.3	रोजगार हमी योजनेखाली घेतलेली कामे, त्यावरील रोजगार व खर्च	131
12.4	पिण्याच्या पाण्याच्या सोयी व टंचाईसंबंधी केलेल्या उपाययोजना	132
12.5	रासायनिक खतांचे वाटप	134
12.6	साखर कारखाने	135
12.7	वीस कलमी कार्यक्रमाची भौतिक प्रगती	136
12.8	स्थानिक विकास कार्यक्रम (लोकसभा मतदार संघ)	137
12.9	स्थानिक विकास कार्यक्रम (विधानसभा मतदार संघ)	137
12.10	स्थानिक विकास कार्यक्रम (राज्यसभा सदस्य)	138
12.11	स्थानिक विकास कार्यक्रम (विधानपरिषद सदस्य)	138
<b>13. न्याय व प्रशासन</b>		
13.1	पोलीस अधिकारी/ कर्मचारी यांची संख्या	139
13.2	दिवाणी व फौजदारी न्यायालयात निकाली काढलेली कामे/प्रकरणे	140
<b>14. संकीर्ण</b>		
14.1	चित्रपट गृहविषयक आकडेवारी	141
14.2	मुद्रणालये आणि त्यांनी प्रकाशित केलेली वर्तमानपत्रे व नियतकालिके	142
14.3	लोकसभा व विधानसभा निवडणूकाबाबतची आकडेवारी	143

\*\*\* \*\*



**DISTRICT STATISTICAL ABSTRACT, DIST. - JALGAON.**

00000000000000000000

भाग - 1  
समालोचन

जिल्हा सामाजिक व आर्थिक समालोचन, जिल्हा - जळगाव  
2006-2007

अर्थ व सांख्यिकी संचालनालय  
महाराष्ट्र शासन  
मुंबई

\*\*\*\*\*

## समालोचन

### प्रस्तावना

2001 च्या जनगणने नुसार जळगाव जिल्ह्याचे भौगोलिक क्षेत्र 11765 चौ.कि.मी. आहे. राज्याच्या एकूण क्षेत्रापैकी 3.82 प्रतीशत क्षेत्र व्यापलेल्या या जिल्ह्याचा, राज्याच्या एकूण क्षेत्रफळाचा विचार करता 9 वा क्रमांक आहे. जिल्ह्यातील एकूण 1519 गावे 15 तालुक्यातील सामुहिक विकास गटात सामावलेली आहेत. अहवाल वर्षात जिल्ह्यात 16 शहरांपैकी 13 शहरात नगरपालिका असून एका शहरात महानगरपालिका आहे आणि 2 जनगणना शहरे आहेत. नागरी क्षेत्रातील लोकसंख्या 10.53 लाख आहे. नागरी लोकसंख्या एकूण लोकसंख्येच्या 28.60 टक्के आहे. जिल्ह्यातील एकूण लोकसंख्येपैकी 71.40 टक्के लोक ग्रामीण भागात राहतात. 2001 च्या जनगणनेनुसार जिल्ह्यातील एकूण लोकसंख्येशी अनु. जाती व अनु. जमातीचे प्रमाण अनुक्रमे 7.79 व 11.84 टक्के आहे

2001 च्या जनगणनेच्या आकडेवारीनुसार जळगाव जिल्ह्यात महाराष्ट्राच्या लोकसंख्येच्या 3.80 टक्के म्हणजे 36.83 लाख लोक राहतात. लोकसंख्येच्या दृष्टीने जिल्ह्याचा क्रमांक आठवा आहे. राज्याच्या दर चौ.कि.मी. ला 314 लोकसंख्या घनतेच्या तुलनेत जिल्ह्याची दर चौ.कि.मी. ला लोकसंख्येची घनता 313 आहे. जिल्ह्यातील एकूण लोकसंख्येपैकी 71.40 टक्के लोक ग्रामीण भागात राहत असून जिल्ह्याचे साक्षरतेचे प्रमाण 75.40 टक्के आहे.

जळगाव जिल्ह्याचे हवामान सर्वसाधारणपणे पावसाळ्या वगळता कोरडे असते. जिल्ह्यात साधारणतः डिसेंबर महिन्यात तापमान कमी असते तर मे महिन्यात सर्वाधिक तापमान असते. जिल्ह्यात सरासरी 793.6 मि.मी. पाऊस पडतो. जिल्ह्यातील जमिनीचे वर्गीकरण सुपिक, काळीभोर, मध्यम काळी, जंगलक्षेत्र व मुरुम आणि रेंताड असे ढोबळ मानाने करता येईल.

2004-05 वर्षात 7.85 लाख हेक्टर जमीन म्हणजे एकूण भौगोलिक क्षेत्राच्या 67.48 टक्के जमीन निव्वळ लागवडीखाली होती. एकूण लागवडीखालील क्षेत्रापैकी 93.37 टक्के निव्वळ कसलेले क्षेत्र होते, तर दुबार लागवड केलेल्या क्षेत्राचे निव्वळ लागवडीखालील क्षेत्राशी प्रमाणे 7.10 टक्के होते तसेच एकूण पिकाखालील क्षेत्रापैकी खाद्यपिके 54.46 टक्के क्षेत्रात घेण्यात आली असून एकूण पिकाखालील क्षेत्रापैकी कडधान्ये 12.16 टक्के असे होते, तर नगदी पिकांचा वाटा (कापूस, ऊस व तेलबिया) 47.14 टक्के होता.

2003-04 व 2004-05 या वर्षातील ओलिताखालील एकूण क्षेत्राची एकूण लागवडीखालील क्षेत्राशी टक्केवारी अनुक्रमे 18.57, 35.07 अशी होती. जिल्ह्यात विहिरीपासून जलसिंचन हा ओलिताचा मुख्य आधार आहे. 2004-05 वर्षात ओलिताखालील निव्वळ क्षेत्रापैकी अनुक्रमे 97.67 टक्के क्षेत्र विहिरीपासून व उर्वरीत 2.33 टक्के क्षेत्र विविध पृष्ठभागीय साधनांनी ओलिताखाली आणले गेले.

महाराष्ट्र राज्य विद्युत मंडळामार्फत जळगाव जिल्ह्याचे 100 टक्के विद्युतीकरण झालेले आहे. गाव रस्ते, जिल्हा रस्ते, राज्य व राष्ट्रीय महामार्ग अशा सर्व प्रकारच्या मिळून जिल्ह्यात 10908 कि.मी. लांबीचे रस्ते आहेत. जळगाव जिल्ह्यातून जाणा-या मध्य व पश्चिम रेल्वेच्या एकूण 350 कि. मी. लांबीच्या रेल्वे मार्गावर एकूण 42 स्थानके आहेत.

जळगाव जिल्ह्यात 2005 अखेर 813 नोंदणीकृत चालू कारखाने कार्यरत होते. त्या कारखान्यांमध्ये 29480 व्यक्तींना रोजगार उपलब्ध झाला.

जळगाव जिल्ह्यात 2006-07 वर्षात सर्व प्रकारच्या सहकारी संस्थांची संख्या 5546 होती. त्यातील सभासदांची संख्या 20.73 लाख होती. 2006-2007 वर्षात प्राथमिक कृषि सहकारी संस्थांनी 316 कोटी रुपये कर्ज वाटप केले, आदिवासी सहकारी संस्थांनी आदिवासी शेतकऱ्यांना रुपये 66.15 लाख कर्ज वाटप केले.

जिल्ह्यामध्ये राज्य सरकार, स्थानिक संस्था व सेवाभावी संघटना अशा विविध संस्थांकडून वैद्यकीय सेवा पुरविल्या जातात. 2006-2007 वर्षात जिल्ह्यात एकूण 24 रुग्णालये, 34 दवाखाने, 77 प्राथमिक आरोग्य केंद्रे कार्यरत होती. त्यांचेमार्फत 18.99 लाख बाह्यरुग्णांवर व 1.12 लाख आंतर रुग्णांवर उपचार केले गेले. या शिवाय खाजगी डॉक्टरांच्या सेवाही रुग्णांना उपलब्ध आहेत.

जळगाव जिल्ह्यात 2005-2006 यावर्षी 2127 प्राथमिक, 518 माध्यमिक व 149 उच्च माध्यमिक शाळा होत्या. या सर्व प्रकारच्या शाळांतून 908300 विद्यार्थी शिक्षण घेत होते. या मध्ये जिल्ह्यातील 91 विविध प्रकारच्या महाविद्यालयातून 50154 विद्यार्थी शिक्षण घेत होते त्याचाही समावेश आहे. सर्व प्रकारच्या शिक्षकांची एकूण संख्या 23300 इतकी होती.

## जिल्ह्याचा इतिहास

महाभारताच्या भीष्मपर्वात विविध प्रदेशांचा गोमती, मंदका, खंडा, विदर्भा व रुपवाहिका असा उल्लेख आढळतो. त्यातील खंडा म्हणजे खांदेश असाही अर्थ पार्श्यात इतिहासकारांनी लावला आहे. गुजरात सुलतान पहिला अहमद याने या प्रदेशातील दुसरा फारुकी राजा मलीक याला खान ही पदवी बहाल केली होती व त्यावरून खांदेश नाव पडले होते. थोडक्यात हल्लीच्या धुळे व जळगाव या दोन्ही जिल्ह्यांचा प्रदेश मध्ययुगीन काळापासून खांदेश या नावाने ओळखला जात असे व एकच जिल्हा म्हणून धुळे मुख्यालयातून याचा कारभार चालत असे, तथापि प्रशासनाच्या दृष्टीने 1906 मध्ये खांदेशाची पूर्व खांदेश व पश्चिम खांदेश असे दोन जिल्ह्यात विभाजन करण्यात आले. जळगाव मुख्यालय असलेला 10 तालुके व 3 पेठ्यांचा मिळून पूर्व खांदेश जिल्हा होता. 1917 मध्ये पारोळा पेठा व त्यानंतर भडगाव व एदलाबाद (मुक्ताईनगर) या पेठ्यांना तालुक्यांचा दर्जा देण्यात आला.

1950 मध्ये चाळीसगाव तालुक्यातील 13 गावे औरंगाबाद जिल्ह्यात वर्ग करण्यात आली, 1956 मधील राज्य पुनर्रचनेत मुंबई राज्यात समाविष्ट असलेला पूर्व खांदेश हा जिल्हा 1960 मध्ये स्थापन झालेल्या महाराष्ट्र राज्याचा एक जिल्हा म्हणून राहिला. दिनांक 10.10.1960 पासून महाराष्ट्र शासनाने नावात बदल केल्याने पूर्व खांदेश ऐवजी जळगाव जिल्हा या नावाने हा जिल्हा ओळखला जावू लागला.

महाराष्ट्र शासनाच्या महसूल व वन विभागाच्या 23 जून, 1999 च्या अधिसूचनेनुसार भुसावळ आणि एरंडोल तालुक्याचे विभाजन करून अनुक्रमे बोदवड आणि धरणगाव हे दोन नवीन तालुके निर्माण करण्यात आले आहेत. त्यामुळे जळगाव जिल्ह्यात 23 जून 1999 पासून 13 ऐवजी 15 तालुके आहेत. महाराष्ट्र शासनाच्या नगर विकास विभागाच्या 28.10.2002 च्या अधिसूचनेनुसार जामनेर ग्राम पंचायतीला नगरपालिकेचा दर्जा दिलेला असून दिनांक 30.3.2003 च्या अधिसूचनेनुसार जळगाव नगरपालिकेला महानगरपालिकेचा दर्जा दिलेला आहे.

## जिल्ह्याची खास वैशिष्ट्ये

### धार्मिक स्थळे

चाळीसगाव जवळ पाटणादेवीचे मंदीर आहे. मुक्ताईनगर तालुक्यात चांगदेव येथे तापी व पूर्णा नदीचा संगम असून तेथे चांगदेव देवस्थान आहे. मुक्ताबाईचे देवस्थान कोथळी येथे आहे. एरंडोल जवळ पद्मालय येथे गणपतीचे पुरातन मंदीर आहे. तसेच फरकांडे येथे ऐतिहासिक झुलते मनारे आहेत. चोपडा तालुक्यातील उनपदेव येथे गरम पाण्याचे झरे आहेत.

अमळनेर तालुक्यात तापी, गिरणा व अंजनी नद्यांच्या संगमावर रामेश्वर येथे महादेवाचे पुरातन मंदीर आहे. तसेच वैशाख महिन्यात अमळनेर येथे श्री. संत सखाराम महाराज यांची भव्य यात्रा भरते. अमळनेर येथे गांधी तत्वज्ञान केंद्र आहे.

रावेर तालुक्यात पाल हे प्रसिद्ध थंड हवेचे ठिकाण सातपुडा पर्वताच्या एका पठारावर वसलेले निसर्गरम्य पर्यटन स्थळ आहे. तेथे वन क्षेत्र कर्मचा-यांसाठी प्रशिक्षण केंद्र आहे.

## दुरचित्रवाणी

जिल्ह्यात 23.9.1984 पासून जळगाव व 20.10.1984 पासून भुसावळ येथे दुरदर्शनची लघुशक्ती प्रक्षेपण केंद्रे कार्यान्वीत झाली आहेत. दोन्ही दुरदर्शन केंद्रांची क्षमता प्रत्येकी 100 वॅट आहे. त्यामुळे केंद्रा पासूनच्या 25 कि.मी. परिसरातील लोकांना दुरचित्रवाणीचा लाभ मिळतो. जळगाव येथे 1990 साली दुरदर्शन अनुरक्षण केंद्र स्थापन झाले असून त्याच्या कार्यक्षेत्रात 10 लघुशक्ती सहक्षेपण केंद्रे कार्यान्वित आहेत. 10 पैकी 2 लघुशक्ती केंद्रे जळगाव जिल्ह्यात आहेत.

## आकाशवाणी

जळगाव आकाशवाणी केंद्राची स्थापना 16 ऑक्टोबर, 1976 रोजी झाली. या आकाशवाणी केंद्राचे कार्यक्रम 963 किलो हर्ट्झ म्हणजेच 311.55 मिटरवर प्रक्षेपित केले जातात. ते कार्यक्रम 200 कि.मी. परिक्षेत्रात ऐकले जातात. या केंद्राची प्रसारण भाषा मराठी असून आठवड्यातून दोनदा हिंदी व एकदा उर्दू कार्यक्रमही प्रसारीत केले जातात. कायमस्वरूपी स्टुडीओचे बांधकाम झाले असून 8 ऑक्टोबर, 1978 पासून तो कार्यरत आहे. या केंद्राचे प्रक्षेपण केंद्र (लो पॉवर ट्रान्समिशन सेंटर) जळगाव पासून 11 कि.मी. अंतरावर शिरसोली या खेड्यात आहे. या केंद्रावर इन्सॅट 1-बी व्दारे कार्यक्रम सहक्षेपित करण्याचीही सोय उपलब्ध आहे. या केंद्राच्या कार्यक्षेत्रात जळगाव, धुळे, नाशिक व बुलढाणा या चार जिल्ह्यांचा समावेश होतो. त्यामुळे या चारही जिल्ह्यातील सांस्कृतिक व विविध प्रकारच्या विकास कामांना आवश्यक ती प्रसिध्दी दिली जाते.

## स्थान व प्राकृतिक रचना

1.1 पूर्वी पूर्व खान्देश या नावाने ओळखला जाणारा जळगाव जिल्हा तापी नदीच्या मध्य खो-यात महाराष्ट्र राज्याच्या वायव्य पूर्वेस, 20 अंश ते 21 अंश उत्तर अक्षांश व 74.55 अंश ते 76.28 अंश पूर्व रेखांश या दरम्यान हा जिल्हा पसरलेला आहे. जळगाव जिल्ह्याच्या उत्तरेस व ईशान्येस मध्य प्रदेश या राज्याच्या सीमा भिडतात. आग्नेय दिशेस बुलढाणा, दक्षिणेस औरंगाबाद, नैऋत्येस नाशिक तर पश्चिम व वायव्येस धुळे या जिल्ह्यांच्या सीमा आहेत.

## 1.2 भौगोलिक रचना

जळगाव जिल्हा दख्खनच्या पठाराचा एक भाग असून विविधतेने नटलेला आहे. डोंगराळ व वनक्षेत्राचा समावेश असलेला, तापी खो-याचा सधन व सपाट पट्टा जलसिंचनास वाव असलेला आहे. मध्यभागी सधन तापी खो-याचा पट्टा, उत्तरेस जंगलव्याप्त असा उंच सातपुड्याचा भाग आणि दक्षिणेस व नैऋत्येस टेकड्यांचा व जलसिंचन सोयी असलेला अजिंठा पर्वतराजीच्या भागात विभागला आहे.

1.3 जळगाव जिल्ह्याच्या उत्तरेस सातपुडा, नैऋत्येस हद्दी व दक्षिणेस अजिंठा (सातमाळा) अशा तीन पर्वतराजी पसरलेल्या आहेत. सातपुडा पर्वताच्या मध्यभागात 650 ते 700 मिटर व काही शिखरांची 900 मिटर पर्यंत उंची आहे. तर हद्दी पर्वतराजी 1250 मिटर पर्यंत व सातमाळा पर्वतराजीत उतरत्या श्रेणीत 180 मिटरपर्यंत उंची आहे.

1.4 जिल्ह्याची मुख्य नदी तापी ही पूर्वेकडून पश्चिमेकडे वाहते. जिल्ह्याचा मध्यभाग हा तापी खो-यांचा सुपिक प्रदेश असून त्याच्या उत्तरेस उंच व विस्तीर्ण सातपुडा पर्वतराजी व नैऋत्य दिशेस अजिंठा पर्वताच्या रांगा आहेत. जिल्ह्यातील विविध ठिकाणची समुद्रसपाटीपासूनची उंची 175 ते 325 मिटर दरम्यान आहे.

### 1.5 खनिजे

जळगाव जिल्ह्यात मौल्यवान प्रमुख खनिजे उपलब्ध नाहीत, मात्र बांधकामासाठी उपयुक्त असलेले दगड, मुरुम व वाळू इत्यादि गौण खनिजे उपलब्ध आहेत.

### 1.6 नद्या

जळगाव जिल्ह्याची तापी ही प्रमुख नदी असून तिची लांबी 160 कि.मी. आहे. ही नदी पूर्वेकडून पश्चिमेकडे मुक्ताईनगर, रावेर भुसावळ यावल, चोपडा, व अमळनेर या तालुक्यातून वाहते 130 कि.मी. लांबीची गिरणा नदी चाळीसगाव भडगाव, पाचोरा, एरंडोल व जळगाव या तालुक्यातून वाहते व पुढे ती तापी नदीस मिळते. जामनेर व भुसावळ तालुक्यातून वाहत जाणा-या वाघुर नदीची लांबी 88 कि.मी. असून पाचोरा तालुक्यातील अग्नावती नदीची लांबी 107 कि.मी. आहे. जिल्ह्यातून अंजनी 72 कि.मी., बोरी 56 कि.मी., मोर 48 कि.मी. या नद्या अनुक्रमे एरंडोल, पारोळा, अमळनेर आणि यावल या तालुक्यातून वाहतात. या शिवाय अनेर, सुकी, हिवरा, बहुळा व मन्याड या छोट्या नद्या जिल्ह्यात आहेत.

### 1.7 हवामान व पाऊस

जळगाव जिल्ह्याचे हवामान पावसाळा ऋतु वगळता उष्ण व कोरडे असते. जिल्ह्यात डिसेंबर महिन्यात तपमान कमी असते, तर मे महिन्यात ते सर्वात जास्त असते. सर्वसाधारणपणे नोव्हेंबर ते फेब्रुवारी हिवाळा, मार्च ते मे उन्हाळा व जून ते सप्टेंबर पावसाळा याप्रमाणे जिल्ह्यातील ऋतूचा कालावधी आहे. जळगाव जिल्ह्याचे तपमान एप्रिल 2001 महिन्यात सर्वाधिक 42.2 सेल्सिअस तर डिसेंबर, 2001 मध्ये सर्वात कमी 10.8 सेल्सिअस होते. जिल्ह्याचे सरासरी वार्षिक पर्जन्यमान 793.6 मि.मी. असून नैऋत्य मोसमी वा-यापासून जून ते सप्टेंबर या काळात पाऊस पडतो असे असले तरी 2005 वर्षात सरासरी पेक्षा कमी म्हणजे 503.7 मि.मी. पाऊस पडला. पर्जन्यमान जिल्ह्यात सर्वत्र सारखे नाही. जळगाव, भुसावळ, पाचोरा, जामनेर या जिल्ह्याच्या मध्यवर्ती तालुक्यांचे पर्जन्यमान इतर तालुक्यांच्या तुलनेने जास्त असते.

#### हवामान व पर्जन्य

जळगाव जिल्ह्याचे तपमान व पर्जन्य विषयक माहिती पुढील तक्त्यात दिली आहे.

#### तपमान व पर्जन्य

अ. क्र.	वर्ष	तपमान (सेल्सिअस)		सरासरी पर्जन्य (मि.मी.)
		कमाल	किमान	
1	2	3	4	5
1	1990	41.4	11.7	613.9
2	1995	41.6	10.0	590.0
3	1996	42.5	10.9	677.39
4	1997	41.5	10.6	699.06
5	1998	44.1	8.3	1035.83
6	1999	42.3	10.4	579.09
7	2000	42.3	10.2	669.86
8	2001	42.2	10.8	654.70
9	2002	उ.ना.	उ.ना.	793.8
10	2003	उ.ना.	उ.ना.	690.2
11	2004	उ.ना.	उ.ना.	598.5
12	2005	उ.ना.	उ.ना.	503.7
13	2006	उ.ना.	उ.ना.	1215.11

## 1.8 जमीन

जळगाव जिल्ह्यातील जमीन मुख्यतः 1. काळी कसदार 2. मध्यम काळी 3. जंगल व्याप्त तसेच 4. मुरुम युक्त व रेटाड याप्रकारची आहे. सुपीक काळीभोर जमीन ही अमळनेर, एरंडोल, जळगाव, भुसावळ व मुक्ताईनगर या उत्तरेकडील तालुक्यात आढळते. मध्यम काळ्या प्रकारची जमीन यावल, रावेर व चोपडा या तालुक्याच्या दक्षिणेकडील भागात दिसून येते थोड्याफार प्रमाणात अशाच प्रकारची जमीन चाळीसगाव व भडगाव या भागातही आढळून येते चोपडा, यावल व रावेर या तालुक्याच्या उत्तरेकडील भागात जंगलक्षेत्रयुक्त जमीन आहे. रेटाड जमीन ही सातपुडा पर्वतराजीच्या पायथ्याशी आणि चाळीसगाव, पाचोरा, जामनेर व भडगाव तालुक्याच्या दक्षिणेकडील भागात आहे.

## 1.9 क्षेत्रफळ व प्रशासकीय विभाग

जळगाव जिल्ह्याचे क्षेत्रफळ 11765 चौ.कि.मी. आहे. राज्याच्या एकूण क्षेत्रफळाच्या 3.82 टक्के क्षेत्र या जिल्ह्याने व्यापलेले आहे. क्षेत्रफळाच्या बाबतीत जिल्हा महाराष्ट्र राज्यात 9 व्या क्रमांकावर आहे.

जळगाव जिल्हा पूर्वी मुंबई महसुल विभागातील एक जिल्हा होता. फेब्रुवारी, 1981 पासून नव्याने स्थापन झालेल्या नाशिक महसुल विभागात हा जिल्हा समाविष्ट करण्यात आला. जिल्ह्याचे महसुली व प्रशासकीय कामासाठी चार उपविभाग केले असून जिल्ह्यातील 15 तालुक्यांची जळगाव, भुसावळ, अमळनेर व पाचोरा या चार उपविभागात विभागणी केली आहे. जळगाव उपविभागात जळगाव, जामनेर, धरणगाव व एरंडोल, भुसावळ उपविभागात भुसावळ, बोदवड यावल, रावेर व मुक्ताईनगर, अमळनेर उपविभागात अमळनेर, पारोळा, चोपडा तर पाचोरा उपविभागात पाचोरा, भडगाव, चाळीसगाव या तालुक्यांचा समावेश आहे.

## 1.10 प्रशासन

सर्वांगीण व एकात्मिक विकासाच्या दृष्टीने जिल्ह्यातील सर्व गावे 15 पंचायत समित्यांमध्ये समाविष्ट केलेली आहेत. जिल्ह्यात 1152 ग्रामपंचायती असून त्यांची सभासद संख्या 10021 आहे. यापैकी सर्वसाधारण सभासदांसाठी 5146, स्त्रियांसाठी 2894, अ.जा.साठी 805 तर अ.ज. साठी 1176 अशा सभासदांच्या प्रवर्गनिहाय जागा राखीव आहेत.

जळगाव जिल्ह्यातील एकूण 15 तालुक्यांपैकी जळगाव येथे महानगरपालिका असून उर्वरीत 14 तालुक्यात 13 नगरपरिषदा आहेत. यावल, रावेर तालुक्यात प्रत्येकी 2 नगरपरिषदा आहेत. मुक्ताईनगर, भडगाव व बोदवड या 3 तालुक्यांच्या मुख्यालयी ग्रामपंचायती आहेत.

## लोकसंख्या

### 2.1 जनगणना

2001 च्या जनगणनेनुसार जळगाव जिल्ह्याची लोकसंख्या 36.83 लाख एवढी आहे. त्यापैकी 19.06 लाख पुरुष व 17.77 लाख स्त्रिया आहेत. 1991 च्या लोकसंख्येशी तुलना करता 2001 च्या जनगणनेत जिल्ह्याच्या लोकसंख्येत 15.53 टक्क्यांनी वाढ झालेली आहे.

जिल्ह्याची एकूण लोकसंख्या, दशवर्षिय बदल, स्त्री-पुरुष प्रमाण, साक्षरता, ग्रामीण व नागरी लोकसंख्येची एकूण लोकसंख्येशी टक्केवारी पुढीलप्रमाणे आहे.

वर्ष	एकूण लोकसंख्या	लोकसंख्येतील दशवर्षिय बदल टक्के	दरहजार पुरुषांमागे स्त्रियांचे प्रमाण	साक्षरता प्रमाण टक्केवारी	लोकसंख्येचे प्रमाण	
					ग्रामीण	नागरी
1	2	3	4	5	6	7
1901	954077	उ.ना.	975	5.01	77.3	22.7
1911	1028126	(+) 7.76	983	4.86	79.3	20.7
1921	1069656	(+) 4.04	971	6.91	77.3	22.7
1931	1198260	(+) 12.02	968	9.16	75.7	24.3
1941	1320074	(+) 10.17	970	20.11	73.1	26.9
1951	1471351	(+) 11.46	971	28.15	68.2	31.8
1961	1765047	(+) 19.96	957	34.01	77.5	22.5
1971	2123121	(+) 20.29	948	45.24	76.4	23.6
1981	2618274	(+) 23.32	950	48.14	74.9	25.1
1991	3187634	(+) 21.75	940	64.30	72.6	27.4
2001	3682690	(+) 15.53	933	75.40	71.4	28.6

लोकसंख्येचा दशवर्षिय वाढीचा दर लक्षात घेता 1981-91 या दहा वर्षांत असणा-या वाढीच्या दराच्या तुलनेत 1991-2001 या दहा वर्षांत घट झालेली दिसते. 1991 च्या जनगणनेप्रमाणे लोकसंख्येच्या बाबतीत जळगाव जिल्ह्याचे स्थान राज्यात 8 वे होते ते 1991-2001 या दशकांमध्ये 8 व्या क्रमांकावर कायम आहे.

## 2.2 स्त्री - पुरुष प्रमाण

1991 च्या जनगणनेनुसार जळगाव जिल्ह्यात दर हजार पुरुषांमागे स्त्रियांचे प्रमाण 940 इतके असून ग्रामीण व नागरी भागात हे प्रमाण अनुक्रमे 948 व 921 इतके होते. तसेच सन 2001 च्या जनगणनेनुसार मात्र जळगाव जिल्ह्यात दर हजार पुरुषांमागे स्त्रियांचे प्रमाण 933 इतके असून ग्रामीण व नागरी भागात हेच प्रमाण अनुक्रमे 938 व 920 इतके आहे.

## 2.3 लोकसंख्येची घनता

1991 च्या जनगणनेनुसार जळगाव जिल्ह्यातील लोकसंख्येची घनता प्रति चौ.कि.मी.ला 271 इतकी होती. भुसावळ तालुक्याची लोकसंख्येची घनता 638 प्रति चौ.कि.मी. सर्वाधिक असून मुक्ताईनगर तालुक्याच्या लोकसंख्येची घनता 183 प्रति चौ.कि.मी. सर्वात कमी होती.

2001 च्या जनगणनेनुसार देशाच्या 324 व राज्याच्या 314 प्रति चौ.कि.मी. लोकसंख्या घनतेच्या तुलनेत जळगाव जिल्ह्याची लोकसंख्येची घनता प्रति चौ.कि.मी. 313 आहे. भुसावळ तालुक्याची लोकसंख्येची घनता सर्वाधिक 730 तर सर्वात कमी 208 अशी बोदवड तालुक्याची आहे.



## 2.4 नागरी व ग्रामीण विभाग

1991 च्या जनगणनेनुसार जिल्ह्याच्या एकूण लोकसंख्येपैकी 72.56 टक्के लोक ग्रामीण भागात व 27.44 टक्के लोक नागरी भागात राहत होते. नागरी विभागातील एकूण 8.75 लाख लोकसंख्येपैकी जळगाव व भुसावळ या दोन महत्वाच्या शहरात 51 टक्के लोक राहत होते व 49 टक्के लोक उर्वरीत नागरी भागात राहत होते.

2001 च्या जनगणनेप्रमाणे जिल्ह्यात 15 शहरे आहेत. यापैकी 13 शहरात नगरपरिषदा आहेत. जळगाव येथे महानगरपालिका व भुसावळ येथे अ वर्ग नगरपरिषद असून चोपडा, चाळीसगाव, अमळनेर व पाचोरा या ब वर्गात आहेत. यावल, फैजपूर, रावेर, सावदा, एरंडोल, धरणगाव, पारोळ व जामनेर या नगरपरिषदांचा क वर्गात समावेश होतो. 2001 च्या जनगणनेनुसार एकूण लोकसंख्येपैकी 71.40 टक्के लोक ग्रामीण भागात तर 28.60 टक्के लोक नागरी भागात राहतात.

## 2.5 अनुसुचित जाती व जमाती

2001 च्या जनगणनेनुसार जळगाव जिल्ह्याच्या एकूण 36.83 लाख लोकसंख्येपैकी अनुसुचित जातीचे प्रमाण 7.79 टक्के व अनुसुचित जमातीचे प्रमाण 11.84 टक्के आहे. जिल्ह्यातील आदिवासी उपयोजना क्षेत्रातील खेडी व त्यांची लोकसंख्या यांची माहिती खालील तक्त्यात दिली आहे.

2001 च्या जनगणनेनुसार जिल्ह्यातील आदिवासी उपयोजना क्षेत्राची माहिती.

अ. क्र.	तहसिल	खेडी	आदिवासी उपयोजना क्षेत्रातील			जिल्ह्यातील लोकसंख्येशी टक्केवारी
			क्षेत्र चौ. कि. मी	एकूण लोकसंख्या	आदिवासी लोकसंख्या	
1	2	3	4	5	6	7
1	चोपडा	25	53.16	20742	17557	0.56
2	यावल	16	14.92	9570	8111	0.26
3	रावेर	22	106.15	27420	17573	0.74
	एकूण	63	174.23	57732	43241	1.57

## 2.6 काम करणा-यांची संख्या

2001 च्या जनगणनेनुसार जिल्ह्याच्या एकूण 36.83 लाख लोकसंख्येपैकी 15.64 लाख (42.47 टक्के) लोक पूर्णवेळ काम करणारे आहेत व 21.19 लाख लोक (57.53 टक्के) काम न करणारे आहेत.

पूर्णवेळ काम करणा-यांपैकी 21.74 टक्के शेतकरी, 34.96 टक्के शेतमजूर, 16.87 टक्के सिमांतिक काम करणारे आणि उर्वरीत 26.43 टक्के इतर व्यवसायात गुंतलेले आहेत.

## 2.7 वयोगटानुसार लोकसंख्या

2001 जनगणनेनुसार जिल्ह्यातील एकूण 36.83 लाख लोकसंख्येपैकी 0 ते 14 वयोगटातील 12.17 लाख (33.06 टक्के), 15 ते 34 या वयोगटात 12.50 लाख (33.94 टक्के), 35 ते 59 या वयोगटातील 8.53 लाख (23.17 टक्के) तर 60 व त्याहून अधिक वयोगटात 3.62 लाख (9.83 टक्के) लोक आहेत.

## 2.8 साक्षरता प्रमाण

1991 च्या जनगणनेनुसार जळगाव जिल्ह्यातील साक्षरतेचे प्रमाण 64.30 टक्के होते. ग्रामीण भागात 59.73 टक्के व नागरी भागात 76.18 टक्के एकूण लोकसंख्येची साक्षरतेचे प्रमाण होते. जिल्ह्यातील पुरुषांच्या साक्षरतेचे प्रमाण 77.46 टक्के व स्त्रियांच्या साक्षरतेचे प्रमाण 50.34 टक्के होते. तसेच 2001 च्या जनगणनेनुसार जिल्ह्यातील साक्षरतेचे प्रमाण एकूण 75.40 टक्के आहे. जिल्ह्यातील पुरुष व स्त्रीया यांचे साक्षरतेचे प्रमाण अनुक्रमे 85.90 टक्के व 64.30 टक्के असे आहे. ग्रामीण भागातील साक्षरतेचे प्रमाण 72.10 टक्के तर नागरी भागातील साक्षरतेचे प्रमाण 83.60 टक्के आहे.

## 2.9 निवासी घरे व कुटुंबे

1991 च्या जनगणनेनुसार जिल्ह्यात एकूण 7.91 लाख निवासी घरांपैकी 5.84 लाख घरे ग्रामीण भागात तर 2.07 लाख घरे शहरी भागात आहेत. 2001 च्या जनगणनेनुसार जिल्ह्यातील 7.33 लाख कुटुंबांपैकी नागरी भागात 2.01 लाख व ग्रामीण भागात 5.32 लाख कुटुंबे आहेत.

## 2.10 जिल्हा उत्पन्न अंदाज

जिल्हास्तरावरील उत्पन्नाचे अचूक अंदाज करण्यासाठी प्रदेशाला संचयित होणारे उत्पन्न ही संकल्पना वापरणे योग्य असले तरी, जिल्हास्तरावरील आर्थिक उलाढालीचा परिणाम जिल्हापुरताच मर्यादित राहत नसल्याने संबंधित जिल्हाला बाहेरून प्राप्त होणारे व संबंधित जिल्हातून बाहेर जाणा-या उत्पन्नाचे मोजमाप करणे शक्य नसल्याने, सदर पध्दतीचा वापर करता येत नाही. त्यामुळे उत्पन्न स्रोत पध्दती (Income originating approach) या संकल्पनेचा अवलंब करून जिल्हास्तरावरील उत्पन्नाचे अंदाज तयार करण्यात आलेले आहेत.

जिल्हा उत्पन्नाचे अंदाज तयार करण्याकरीता लागणारी मुलभूत माहिती अजूनही समाधानकारकरीत्या उपलब्ध नाही. प्राथमिक क्षेत्राकरीता बहुतांश आकडेवारी उपलब्ध आहे. मात्र इतर क्षेत्राकरीता आकडेवारी अतिशय अल्पशा प्रमाणात उपलब्ध आहे. ज्या क्षेत्राकरीता जिल्हास्तरावरील आकडेवारी उपलब्ध नाही, त्या क्षेत्राकरीता जिल्हावार अनुरूप असे निर्देशांक वापरून त्या आधारे राज्यस्तरावरील उत्पन्नाची जिल्ह्यांमध्ये विभागणी करण्यात आलेली आहे.

आकडेवारीच्या उपलब्धतेचा अभाव, अनुरूप निर्देशांकाचा वापर तसेच पध्दतीमधील अंगभूत उणीवा या सर्वांमुळे जिल्हा उत्पन्नाचे अचूक अंदाज बांधण्यामध्ये मर्यादा येत असल्याने, हे अंदाज ढोबळ मानाने जिल्ह्यातील उत्पन्नाची पातळी आजमाविण्याकरीता वापरावेत. या प्रकाशनात प्रकाशित केलेले जिल्हा उत्पन्नाचे अंदाज वापरतांना वरील मर्यादा लक्षात घ्याव्यात.

## 3. वने

### 3.1 वन क्षेत्र

महसुल अभिलेखानुसार 2006-07 वर्षात जळगाव जिल्ह्याच्या 1164 हजार हेक्टर भौगोलिक क्षेत्रापैकी 20.05 टक्के म्हणजे 200 हजार हेक्टर जमीन वनाखाली आहे. जिल्ह्यात रावेर, यावल व चौपडा तालुक्यात वनक्षेत्र जास्त आहे.

### 3.2 वन उत्पादने

2006-07 यावर्षात इमारती लाकूड, जळाऊ लाकूड, गवत, बांबू व संकीर्ण वन उत्पादने यांच्या विक्रीपासून 89.73 लाख रुपये उत्पन्न मिळाले. त्यापैकी 41.75 लाख रुपये इमारती लाकूड व 3.38 लाख रुपये जळाऊ लाकूड यापासून उत्पन्न मिळाले. गौण वन उत्पादनापासून 47.64 लाख रुपये उत्पन्न मिळाले.

### 3.3 सामाजिक वनिकरण

जळगाव येथे मार्च, 1982 पासून अमेरिकेच्या आंतरराष्ट्रीय विकास यंत्रणेमधून मिळणा-या निधीतून सामाजिक वनिकरणाचा प्रकल्प सुरु झाला. जिल्ह्यात 10 परिक्षेत्रे आहेत. वीस कलमी कार्यक्रमांतर्गत सामाजिक वनिकरण योजनेद्वारा 2006-07 यावर्षी 33.13 लाख रोपांची लागवड करण्यात आली.

## 4. कृषि

### 4.1 जमिनीचा वापर

2004-05 यावर्षात अभिलेखानुसार जिल्ह्याचे एकूण भौगोलिक क्षेत्र 1164 हजार हेक्टर होते. त्यापैकी 17.26 टक्के वनक्षेत्र 2.15 टक्के पडीत जमिन, 6.10 टक्के शेतीस उपलब्ध नसलेले क्षेत्र होते 7.05 टक्के पडीत जमिनी व्यतिरीक्त लागवड न केलेली जमिन होती आणि 67.44 टक्के निव्वळ पिकाखालील क्षेत्र होते.

### 4.2 पिकाखालील क्षेत्र

2003-04 व 2004-05 या वर्षातील जिल्ह्याचे तालुकावार एकूण पिकाखालील क्षेत्र (दुसोट्यासह) निव्वळ पिकाखालील क्षेत्र, एकूण पिकाखालील क्षेत्राशी दुसोटा/तिसोटा क्षेत्राची टक्केवारी पुढील तक्त्यात दिली आहे

अ. क्र.	तहसील	एकूण लागवडी खालील क्षेत्र (दुसोटासह) (हेक्टर 00)		निव्वळ पिकाखालील क्षेत्र (हेक्टर 00)		दुसोटा/तिसोटा क्षेत्राची एकूण पिकाखालील क्षेत्राशी टक्केवारी	
		2003-04	2004-05	2003-04	2004-05	2003-04	2004-05
1	चोपडा	669	670	622	622	7.16	7.16
2	यावल	551	545	522	521	5.26	4.40
3	रावेर	605	609	548	525	9.42	13.96
4	मुक्ताईनगर	378	449	353	391	6.88	12.92
5	बोदवड	257	255	251	245	2.33	3.92
6	भुसावळ	311	296	286	270	8.36	8.78
7	जळगाव	565	565	532	505	5.84	10.62
8	एरंडोल	398	443	394	372	1.00	16.03
9	धरणगाव	419	451	399	427	4.77	5.10
10	अमळनेर	694	694	661	661	4.76	4.75
11	पारोळा	615	537	532	530	13.52	1.30
12	भडगाव	333	356	321	297	3.60	16.57
13	चाळीसगाव	927	882	899	861	3.02	2.38
14	पाचोरा	645	644	634	623	1.55	3.26
15	जामनेर	1033	1015	1021	1003	1.16	1.18
	एकूण	8400	8411	7975	7853	5.06	6.62

2003-04 या वर्षात लागवडीखाली आणण्यात आलेल्या 8.40 लाख हेक्टर क्षेत्रापैकी निव्वळ पिकाखालील क्षेत्र 7.98 लाख हेक्टर होते. लागवडीखालील क्षेत्राशी त्याचे प्रमाण 95.00 तर दुसोटा/तिसोटा क्षेत्राचे प्रमाण 5 टक्के असे होते.

2004-05 या वर्षी लागवडीखाली आणण्यात आलेल्या 8.41 लाख हेक्टर क्षेत्रापैकी निव्वळ पिकाखालील क्षेत्र 7.85 लाख हेक्टर होते. लागवडीखालील क्षेत्राशी त्याचे प्रमाण 93.34 तर दुसोटा/तिसोटा क्षेत्राचे प्रमाण 6.66 असे होते.

#### 4.3 जमीनधारण

कृषिगणना 1997 नुसार जिल्ह्यात वैयक्तिक व संस्था खातेदारांनी एकूण 317418 असून त्यांनी धारण केलेले क्षेत्र 721213 हेक्टर होते. एका खात्याची सरासरी वहीत जमीन 2.27 हेक्टर होती. तसेच 58344 संयुक्त खातेदारांनी धारण केलेले क्षेत्र 133949 हेक्टर होते. क्षेत्रफळ श्रेणी नुसार 1.00 हेक्टर पेक्षा कमी क्षेत्र असलेले 98561 अल्पभूधारक असून त्यांनी 58496 हेक्टर जमीन धारण केली होती. 1.0 ते 2.0 क्षेत्रफळ श्रेणीचे 131089 खातेदार असून त्यांनी 189444 हेक्टर जमीन धारण केली होती. 2.0 ते 4.00 हेक्टर श्रेणीचे 93295 निम्नमध्यम भूधारक असून त्यांनी 257867 हेक्टर जमीन धारण केली होती. 4.0 ते 10.0 हेक्टर श्रेणीत 48139 मध्यम भूधारक खातेदार असून त्यांनी 277863 हेक्टर जमीन धारण केली होती. तसेच 10.0 हेक्टर व त्यापेक्षा जास्त श्रेणीचे 4678 मोठे भूधारक खातेदार असून त्यांनी 71492 हेक्टर जमीन धारण केली होती.

#### 4.4 पिके

वार्षिक ऋतू व पिके अहवालाच्या 2003-04 वर्षाच्या अस्थायी आकडेवारीनुसार तसेच 2004-2005 वर्षाच्या अस्थायी आकडेवारीनुसार विविध पिकाखालील क्षेत्र कसे बदलत गेले याचा आढावा पुढे घेतला आहे.

जिल्ह्यात प्रामुख्याने ज्वारी, बाजरी, गहू, तांदूळ, हरभरा, तूर, उडिद व मूग ही प्रमुख पिके घेतली जातात. 2003-04 मध्ये एकूण 8.24 लाख हेक्टर पिकाखालील एकूण क्षेत्रापैकी ज्वारी 1.86 लाख हेक्टर, गहू 2.19 लाख हेक्टर, तांदूळ 0.01 लाख हेक्टर व बाजरी 0.66 लाख हेक्टर या प्रमाणे पिकावार क्षेत्र होते. भुईमूग या पिकाखाली 2003-04 मध्ये 0.08 लाख हेक्टर क्षेत्र व करडई या पिकाखाली 0.01 लाख हेक्टर क्षेत्र होते. ज्वारी, गहू, तांदूळ, बाजरी, भुईमूग व करडई या पिकाखालील क्षेत्राची एकूण पिकाखालील क्षेत्राशी टक्केवारी 22.14, 26.07, 0.11, 7.98, 0.95 व 0.11 याप्रमाणे होती.

2004-05 मध्ये 8.41 लाख एकूण पिकाखालील क्षेत्रापैकी ज्वारी 1.95 लाख हेक्टर, गहू 0.25 लाख हेक्टर, बाजरी 0.50 लाख हेक्टर व तांदूळ 0.02 लाख हेक्टर याप्रमाणे पिकावार क्षेत्र होते. भुईमूग या पिकाखाली 2004-05 मध्ये 0.10 लाख हेक्टर क्षेत्र तर तीळ या पिकाखाली 0.14 लाख हेक्टर क्षेत्र होते. ज्वारी, गहू, तांदूळ, बाजरी, भुईमूग व तीळ या पिकाखालील क्षेत्राची एकूण पिकाखालील क्षेत्राशी टक्केवारी अनुक्रमे 23.19, 2.97, 0.25, 5.95, 1.19 व 1.66 याप्रमाणे होती.

2003-04 च्या तुलनेत 2004-05 मध्ये बाजरी, मका, भुईमूग, मूग, उडिद आणि तिळ या पिकाच्या क्षेत्रात घट झाली आहे. 2003-04 वर्षात गळीताच्या पिकाखाली 36648 हेक्टर क्षेत्र होते. मात्र या पिकाखाली 2004-05 वर्षात 28272 हेक्टर क्षेत्र होते. यानुसार गळीताच्या पिकाखालील क्षेत्रात घट झाल्याचे निदर्शनास येते. तसेच 2004-05 मध्ये ऊस व कापूस या पिकाखालील क्षेत्र अनुक्रमे 12036 हेक्टर व 356171 हेक्टर होते.

2004-05 च्या एकूण 8.41 लाख हेक्टर लागवडीखालील क्षेत्रापैकी ऊस व कापूस या नगदी पिकांचे क्षेत्र अनुक्रमे 1.43 टक्के व 43.19 टक्के होते. जिल्ह्यात जास्त कापसाचे क्षेत्र जामनेर, चोपडा, धरणगाव, अमळनेर व जळगाव या तालुक्यात असून सर्वात कमी क्षेत्र एरंडोल तालुक्यात होते. 2004-05 मध्ये कापसाच्या क्षेत्राखाली जामनेर, चाळीसगाव पाचोरा पारोळा व धरणगाव तालुक्यात अनुक्रमे 60946 35078 31439 25498 26222 हेक्टर क्षेत्र होते. 2004-05 मध्ये चाळीसगांव व यावल तालुक्यात ऊसाखाली सर्वात जास्त अनुक्रमे 3347 2169 हेक्टर क्षेत्र होते. जामनेर व बोदवड तालुक्यात अनुक्रमे 86 व 2 हेक्टर क्षेत्र होते.

#### 4.5 कृषि उत्पादन

2005-06 च्या तुलनेत 2006-2007 मध्ये ज्वारीचे प्रती हेक्टरी उत्पादन 1722 किलोवरून 1809 किलो पर्यंत वाढले. तांदुळ 1382 किलोवरून 1000 किलो पर्यंत घटले व बाजरी 737 किलो वरून 1061 किलो पर्यंत वाढले. दर हेक्टरी गहू उत्पादन 1846 किलोवरून 2202 किलो पर्यंत वाढले तसेच, कडधान्ये पिकांपैकी तूर पिकाचे हेक्टरी उत्पन्न 697 किलोवरून 764 किलोपर्यंत वाढले. तर हरभरा या पिकाचे प्रती हेक्टरी उत्पादन 866 किलोवरून 967 किलो पर्यंत वाढले.

#### 4.6 फलोत्पादन व भाजीपाला

जळगांव जिल्ह्यात 2004-05 या वर्षी फळे व भाजीपाला पिकाखाली 59346 हेक्टर होते. या क्षेत्रात 2003-04 च्या तुलनेत किरकोळ घट झालेली आहे.

#### 4.7 रासायनिक खतांचा वापर

2006-07 वर्षात 415897 मे.टन विविध प्रकारच्या रासायनिक खतांचा वापर करण्यात आला. यात 140000 टन युरिया, 2123 टन अमोनियम सल्फेट, 37000 टन डायअमोनियम फॉस्फेट इ रासायनिक खतांचा समावेश होतो.

#### 4.8 पीक संरक्षक उपाय

जिल्ह्यात जिल्हा परिषदेमार्फत उन्हाळी व खरीप भुईमूग यावरील पाने गुंडाळणारी अळी व ठिपका, तीळावरील पाने गुंडाळणारी अळी, सूर्यफूल, उडिद व मूग यावरील मावा, मीजमाशी उंदीर संहार मोहीम, रब्बी ज्वारीवरील चिकटा निर्मूलन इत्यादि पीक संरक्षणाकरिता शेतक-यांना वेळोवेळी मार्गदर्शन करून कीड नियंत्रण करण्यात आले.

#### 4.9 कृषि उत्पादन साठवण

जिल्ह्यात एकूण 12 कृषि उत्पादन बाजार समित्या व 31 उप बाजार समित्या आहेत. पणन समित्यांमार्फत कृषि उत्पादनाच्या खरेदी विक्रीचे व्यवहार होतात. कृषिमालाच्या साठवणूकीसाठी पुरेशा गोदामांची व शेतक-यांच्या निवासाची सोय सर्व पणन समित्यांनी केली आहे. जिल्ह्यात शेतीमाल साठवणूकीसाठी महाराष्ट्र राज्य वखार महामंडळाची 58 गोदामे असून त्यांची साठवणूक क्षमता 96 हजार टन आहे. राज्य शासनाच्या 32 गोदामांची साठवणूक क्षमता 14 हजार टन आहे.

#### 4.10 पणन

संदर्भ वर्षात जिल्ह्यातील सर्व कृषि उत्पन्न बाजार समित्या व उपबाजार समित्यांतून एकूण 159921 टन प्रमुख कृषि उत्पादनांची खरेदी विक्री करणाऱ्यात आली असून त्याची किंमत 14754.51 लाख रुपये होती. प्रमुख कृषि उत्पादनांपैकी 31642 टन गहू, 95531 टन ज्वारी, 16451 टन बाजरा, 3911 टन उडिद, 7836 टन मूग, 3596 टन तूर, 61 टन तांदुळ, 893 टन कांदा या कृषि उत्पादनांची प्रामुख्याने उलाढाल झाली.

### 5. जलसिंचन

#### 5.1 जलसिंचन

ऋतू व पिके अहवालाच्या अस्थायी आकडेवारी नुसार 2004-05 मध्ये 219352 हेक्टर जमीन निव्वळ सिंचनाखाली होती. त्यापैकी पृष्ठभागीय सिंचन व विहीरीखालील सिंचन क्षेत्र अनुक्रमे 5114 व 214238 हेक्टर होते. याच वर्षात तालुकानिहाय एकूण ऑलिताखालील क्षेत्राचे लागवडीखालील एकूण क्षेत्राशी टक्केवारी जळगांव 27.59 चोंपडा 19.46, यावल 40.70 रावेर 63.91, मुक्ताईनगर 55.85, बोदवड 32.23, भुसावळ 30.50, जामनेर 38.22, पाचोरा 34.43, चाळीसगाव 30.07, भडगाव 32.79, पारोळ 26.67, एरंडोल 44.76, धरणगांव 42.67, अमळनेर 14.90 टक्के अशी होती. तसेच जिल्ह्यातील ऑलिताखालील एकूण क्षेत्राचे लागवडीखालील क्षेत्राशी प्रमाण 35.07 टक्के होते.

2003-04 मध्ये 95907 हेक्टर आणि 2004-05 मध्ये 219352 हेक्टर जमीन निव्वळ सिंचनाखाली होती.

2004-05 या वर्षात जिल्ह्यातील सिंचनाखालील 219352 निव्वळ क्षेत्रापैकी पृष्ठ भागीय सिंचनाखाली 5114 हेक्टर ( 2.33 टक्के) तर विहीरीखाली 214238 हेक्टर ( 97.67 टक्के) क्षेत्र होते.

#### 5.2 माध्यम व मोठे सिंचन प्रकल्प

लाभक्षेत्र विकास प्राधिकरणाच्या लाभक्षेत्रात जिल्ह्यातील एरंडोल, धरणगांव, भडगाव, पारोळ, अमळनेर व चाळीसगाव या तालुक्यांचा समावेश आहे.

## गिरगा प्रकल्प

पांझण, तालुका नांदगाव, जिल्हा नाशिक येथे असलेल्या या प्रकल्पाच्या जामदा डावा कालवा व दहिगाव उजवा कालवा यापासून चाळीसगाव, भडगाव, एरंडोल व पारोळा या तालुक्यातील एकूण 79283 हेक्टर ( लागवडीलायक लाभक्षेत्र) आहे. या धरणाद्वारे 2006-07 वर्षात 2003 हेक्टर क्षेत्र बारमाही व 20293 हेक्टर क्षेत्र हंगामी सिंचन झाले.

## हतनूर प्रकल्प

भुसावळ तालुक्यातील हतनूर या प्रकल्पाअंतर्गत 2006-07 मध्ये 3506 क्षेत्र बारमाही व 4928 हेक्टर क्षेत्र हंगामी सिंचन झाले.

वाघूर प्रकल्पाचे काम प्रगती पथावर आहे. या प्रकल्पाचे लाभक्षेत्र 38694 हेक्टर एवढे असून प्रकल्प पूर्ण झाल्यावर 16984 हेक्टर क्षेत्र सिंचनाखाली येईल.

जिल्ह्यातील एकूण 14 मध्यम प्रकल्पांपैकी अनेर, मन्दाड, सुकी, बोरी, अग्नावती, अभोरा, भोकरबारी, तोंडापूर व हिवरा या नऊ प्रकल्पाची कामे पूर्ण झाली असून उर्वरित मंगरुळ प्रकल्पाच्या कालव्याचे बांधकाम अद्याप बाकी आहे. उर्वरित चार कामे प्रगतीपथावर आहेत.

## 6. पशुसंवर्धन

### 6.1 पशुसंवर्धन, पशुवैद्यकीय सेवा व दुग्ध व्यवसाय

1997 च्या पशुधन गणनेप्रमाणे जिल्ह्यात एकूण पशुधनाची संख्या 17.29 लाख होती. तर 2003 च्या पशुधन गणनेप्रमाणे 15.33 लाख होती. पशुधन गणना 2003 नुसार एकूण पशुधनापैकी गायी व बैल यांची संख्या 39.14 टक्के तर म्हशी व रेडे यांची संख्या 21.72 टक्के होती. तसेच मेंढ्या व शेळ्या यांची संख्या अनुक्रमे 2.15 टक्के व 35.02 टक्के होती. जिल्ह्यातील प्रति 100 हेक्टर जमीनीस कृषि उपयोगी बैलांचे प्रमाण 22 होते.

1997 च्या पशुधन गणनेच्या तुलनेत 2003 च्या गणनेत पशुधनांची संख्या 11.34 टक्क्यांनी घटली आहे. गोजातीय पशुधनात 13.98 टक्क्यांनी घट झाली तर मेंढ्यांच्या संख्येत 21.75 टक्के घट झाली.

1997 च्या पशुधन गणनेनुसार कुक्कुटसंख्या 6.86 लाख होत तर 2003 च्या गणनेनुसार 6.93 लाख म्हणजे 1 टक्क्यांनी वाढली आहे.

### 6.2 पशुधन उत्पादन

2006-07 मध्ये जिल्ह्यातील मान्यता प्राप्त 23 कत्तलखान्यातून कत्तल केलेल्या जनावरांची संख्या 51045 होती. त्यात 15298 बैल, 2120 म्हशी / रेडे, 3453 मेंढ्या 30174 शेळ्या / बक-या यांचा समावेश होता.

### 6.3 पशु वैद्यकीय सेवा

2006-07 मध्ये जिल्ह्यात जनावरांची एक पशु वैद्यकीय सर्व चिकीत्सालय, 7 दवाखाने, 170 पशु वैद्यकीय प्रथमोपचार केंद्रे, 1 प्रयोगशाळा, 1 फिरता पशु दवाखाना, कार्यरत होते. या व्यतिरिक्त जिल्ह्यात एक शेळी पैदास केंद्र असून 1 फिरते पशुरोग नियंत्रण पथक कार्यरत होते.

### 6.4 दुग्ध विकास महासंघ

हा जिल्हा दुग्ध व्यवसायाच्या बाबतीत एक पुढारलेला जिल्हा असून जिल्ह्यात सहकारी तत्वावर गुजरात राज्यातील आणंद येथील दुग्ध प्रकल्पाच्या धर्तीवर जळगांव येथे एक दुग्ध उत्पादक महासंघ असून त्याची दैनिक तीन लाख लिटर दुग्ध हाताळण्याच्या क्षमतेची फिडर बॅलन्सिंग डेअरी आहे. जिल्ह्यात महासंघाचे पारोळा, फैजपूर, पाचोरा व चोपडा येथे दुग्ध शितकरण केंद्रे असून त्यांची सध्याची दैनिक क्षमता 1 लाख 90 हजार लिटर आहे. या महासंघामार्फत ग्रामीण भागातून दुग्ध संकलन केले जाते. तसेच मुंबई व कलकत्ता येथे दुग्ध पाठविले जाते. मुख्य डेअरी जळगांव येथे 15 मे.टन क्षमतेचा दुग्ध भुकटी व 5 मे.टन क्षमतेचा लोणी उत्पादन प्रकल्प आहे. महासंघामार्फत जळगाव तालुक्यातील नशिराबाद येथे सहकारी तत्वावर पशु खाद्य प्रकल्प उभारण्यात आला असून त्याची दैनिक उत्पादन क्षमता प्रति दिन 100 मे.टन आहे. ना नफा ना तोटा तत्वावर त्याचे काम सुरु आहे. हा प्रकल्प 1976-77 पासून कार्यान्वित झाला आहे. या महासंघामार्फत जनावरांच्या आरोग्याची काळजी व जनावरांसाठी चारा उत्पादन इ. कार्यक्रम हाती घेण्यात आले आहेत. गार्गीची निपज चांगली होण्यासाठी चांगल्या जातीच्या वळूंची जोपासना केली जाते.

वृत्रिम गर्भधारणेसाठी निरनिराळ्या पशुवैद्यकीय मदत केंद्रामार्फत चांगली रेतन पुरविण्यात येते. चा-यासाठी चांगल्या गवताच्या निवडक क्षेत्रांची प्रात्यक्षिके घेण्यात येतात चाळीसगाव तालुक्याचा अंतर्भाव महासंघाच्या कार्यक्षेत्रात येत नाही, तेथे शासकीय दुग्ध योजना कार्यरत आहे 15.1.1995 पासून संघाचे व्यवस्थापन राष्ट्रीय डेअरी विकास बोर्ड, आणंद करित आहे.

## 7. मत्स्य व्यवसाय

7.1 जळगांव जिल्ह्यात फक्त भूजल मत्स्य व्यवसाय केला जातो. स्थानिक होड्या, डुंग्या यांच्या सहाय्याने 750 कि.मी. लांबीच्या 11 महत्वाच्या नद्या व तलाव क्षेत्रात मासेमारी केली जाते. 2006-2007 वर्षात 20526 हेक्टर क्षेत्र मत्स्य व्यवसायासाठी अनुकूल होते. जिल्ह्यात स्थानिक कटला, रोहू, मार्गल इत्यादि जातीची मासळी पकडली जाते.

7.2 2006-07 या वर्षात 1125 लक्ष रुपये किंमतीचे 4500 मे.टन मत्स्य उत्पादन झाले मत्स्य व्यवसाय क्षेत्रासाठी 120.00 लाख मत्स्यबीज वापरण्यात आले.



## 8. वीज

### 8.1 विद्युत

जिल्ह्यात भुसावळ येथे औष्णिक विद्युत केंद्र असून येथील उत्पादित विजेचा उपयोग ग्रीड पध्दतीने जिल्ह्यात व इतरत्र केला जातो.

1988-89 ते 2006-07 या वर्षातील जिल्ह्यातील विद्युतीकरण व वीज वापर यांची माहिती खालील तक्त्यात दिली आहे.

वीज पुरवठा झालेली खेडी, विद्युत पंप संच, दरडोई वीज वापर.

अ. क्र.	वर्ष	वीज पुरवठा झालेली खेडी व शहरे	विद्युत पंप संच एकूण	एकूण वापरलेली वीज (हजार कि. वॅ. तासात)	दरडोई वीज वापर (कि. वॅ.)
1	1988-89	1490	7119	508852	194
2	1989-90	1490	6980	542474	207
3	1990-91	1497 *	5125	572173	218
4	1991-92	1497 *	4216	620976	195
5	1992-93	1497 *	2014	606776	191
6	1993-94	1497 *	2612	605242	204
7	1994-95	1497 *	4627	607712	191
8	1995-96	1497 *	5293	639985	201
9	1996-97	1497 *	3688	703353	221
10	1997-98	1497 *	3031	831959	261
11	1998-99	1497 *	3225	718410	225
12	1999-00	1497 *	4980	1326983	416
13	2000-01	1506 *	2467	1862700	506
14	2001-02	1506 *	3632	1855115	504
15	2002-03	1506 *	3828	1903229	517
16	2003-04	1506 *	3281	1974972	536
17	2004-05	1506 *	3281	2362945	642
18	2005-06	1506 *	3281	2232294	606
19	2006-07	1506 *	3281	1227913	333

(\* ) 1491 वस्ती असलेली खेडी व 15 शहरे ( 2001 च्या जनगणनेनुसार )

8.2 जिल्ह्यात 2006-07 वर्षात 1227913 हजार कि.वॅ. युनिट वीजेचा वापर करण्यात आला. त्यापैकी 7.68 टक्के उद्योगासाठी, 68 टक्के कृषिसाठी, 18.77 टक्के घरगुती वापरासाठी, 3.40 टक्के वाणिज्य उपक्रमासाठी, 2.08 टक्के सार्वजनिक दिवाबत्तीसाठी वापरण्यात आली, तर 0.08 टक्के वीज इतर उपयोगासाठी वापरली गेली.

## 9 उद्योग

### 9.1 उद्योग

कारखाने नियम 1948 अन्वये जळगांव जिल्ह्यात डिसेंबर, 2005 अखेर 892 कारखान्यांची नोंद करण्यात आली असून त्यापैकी 813 कारखाने कार्यरत होते. कार्यरत कारखान्यात 29480 कामगार काम करीत होते. 342 प्रपत्र पाठविण्या-या कारखान्यात 2005 वर्षी 49.57 लाख मनुष्यदिन रोजगार उपलब्ध झाला. या वर्षात अहवाल सादर करणा-या चालू कारखान्यांची संख्या 342 होती. त्यामध्ये 16674 कामगार होते. जिल्ह्यात प्रामुख्याने साखर उत्पादन, रासायनिक औषधे, प्लॅस्टिकच्या वस्तू, सिमेंटचे व पी. व्ही. सी. पाईप तयार करणे इत्यादि प्रकारचे कारखाने आहेत.

9.2 जिल्ह्यात लोकसंख्येचे जाळे, दळणवळणाच्या सोयी व पाणीपुरवठा सोयी यामुळे औद्योगिक प्रगतीत मोठा वाव आहे. जिल्ह्यात जळगांव व भुसावळ येथे औद्योगिक वसाहती कार्यान्वित आहेत, चालू दशकात जळगांव येथील औद्योगिक वसाहत झपाट्याने वाढत आहे.

जळगांव येथे महाराष्ट्र औद्योगिक विकास महामंडळाचे क्षेत्र पुर्णत विकसित झाले असून मुंबई - पुणे महानगरातील उद्योजकांनी कारखाने सुरु करून सहभाग वाढविला आहे.

### 9.3 इतर उद्योगधंदे

जिल्ह्यात नगरदेवळा, ता. पाचोरा, खडक, ता. भुसावळ व यावल येथे सुत गिरण्या आहेत. चाळीसगाव येथे कापड गिरणी आहे तसेच अमळनेर येथे तंबाखुवर प्रक्रीया करून पॅकेज करण्याचा मोठा उद्योग आहे. चाळीसगाव, एरंडोल, यावल, रावेर व चोपडा या तालुक्यात सहकारी साखर कारखाने कार्यरत आहेत. अमळनेर येथे वनस्पती तूप्याचा कारखाना असून पाचोरा येथे खत कारखाना आहे. भारत सरकारचा दाऊगाळा कारखाना भुसावळ येथे तर आयुध निर्मातीचा कारखाना चरणगाव येथे आहे. जिल्ह्यात चोपडा, फैजपूर, मुक्ताईनगर, गोंडखेड (जामनेर), वेलगंगा (चाळीसगाव) व कासोदा (एरंडोल) व अंकारेश्वरनगर रावेर येथे सहकारी तत्वावर चालविले जाणारे साखर कारखाने आहेत. जामनेर, एरंडोल, मुक्ताईनगर, रावेर व कासोदा व चाळीसगाव येथील कारखान्यात अहवाल वर्षात साखरेचे उत्पादन झाले नाही.

## 10. वाहतूक व दळणवळण

### 10.1 रस्ते महामार्ग

जिल्ह्यात मार्च 2007 अखेर सर्व प्रकारचे एकूण 10908 कि.मी. लांबीचे रस्ते होते. त्यापैकी जिल्हा परिषदेच्या देखरेखीखाली 6918 कि.मी., सार्वजनिक बांधकाम खात्याच्या अखत्यारित 2856 कि.मी. आणि नगरपालिकेच्या क्षेत्रात 1134 कि.मी. लांबीचे रस्ते होते. संदर्भ वर्षात जिल्ह्यातून जाणा-या राष्ट्रीय महामार्गाची लांबी 184 कि.मी., प्रमुख राज्य महामार्गाची लांबी 96 कि.मी. व अन्य राज्य महामार्गाची लांबी 1200 कि.मी. होती.

जिल्ह्यातील एकूण 10908 कि.मी. लांबीच्या रस्त्यांच्या पृष्ठभागानुसार केलेल्या लगीकरण प्रमाणे 5315 कि.मी. डांबरी, 3112 कि.मी. खडीचे व उर्वरित रस्ते कोंकटचे व इतर माल वापरून केले होते. 31.3.2007 अखेर जिल्ह्यातील 1519 गावांपैकी 1481 गावे बारनाही रस्त्याने व 38 गावे हंगामी रस्त्याने जोडली गेली आहेत.

## 10.2 लोहमार्ग

जळगांव जिल्ह्यातून जाणा-या मध्य व पश्चिम रेल्वेच्या लोहमार्गाची एकूण लांबी 350 कि.मी आहे. ब्रॉडगेज लोहमार्गापैकी दुहेरी मार्ग 201 कि.मी. व एकेरी मार्ग 95 कि.मी. लांबीचे आहेत. धुळे, चाळीसगाव लोहमार्गापैकी 24 कि.मी. मार्ग या जिल्ह्यात येतो. तसेच जळगांव, सुरत या पश्चिम रेल्वे मार्गापैकी 71 कि.मी. मार्ग या जिल्ह्यात येतो. तसेच जिल्ह्यात पाचोरा - जामनेर 54 कि.मी. लांबीचा एकेरी लोहमार्ग नॅरोगेज प्रकारचा आहे. या जिल्ह्यात मध्य रेल्वे मार्गावर 34 व पश्चिम रेल्वे मार्गावर 8 स्थानके आहेत.

## 10.3 नोंदणीकृत वाहने

जिल्ह्यात 31 मार्च 2006 अखेर वेगवेगळ्या प्रकारच्या वापरात असलेल्या वाहनांची संख्या 334844 होती त्यात 8.27 टक्के वाढ होऊन मार्च 2007 अखेर जिल्ह्यात 362558 सर्व प्रकारची वाहने वापरात होती.

## 10.4 मालाची वाहतूक/परिवहन संस्था

जिल्ह्यातील मालवाहू लॉरीची संख्या मार्च 2007 अखेर 14802 होती. जळगांव शहरातील उद्योग धंद्याच्या वाढीमुळे येथून सर्व प्रकारच्या मालाची मोठ्या प्रमाणावर वाहतूक केली जाते. तसेच येथील बाजारपेठातून इतर राज्यात मालाची मोठ्या प्रमाणावर उलाढाल होत असल्यामुळे वाहतूकीच्या साधनातही वाढ होत आहे. जिल्ह्यातील अंतर्गत मालाची वाहतूक रेल्वे, मालमोटारी व राज्य परिवहन महामंडळाच्या मार्फत मोठ्या प्रमाणावर केली जाते. महाराष्ट्र राज्य मार्ग परिवहन महामंडळाच्या 676 बसगाड्यांद्वारे केलेल्या प्रवासी वाहतूकीची एकूण दैनिक सरासरी 1.16 लाख असून महामंडळास 2006-07 या वर्षात प्रवासी वाहतूकीपासून 12443 लाख रुपये उत्पन्न मिळाले.

## 10.5 पोष्ट व तार कार्यालय

2006-2007 मध्ये जिल्ह्यात 529 टपाल कार्यालये कार्यरत होती. 529 गावात पोष्टाची सोय उपलब्ध आहे.

## 10.6 दूरध्वनी केंद्रे

2006-2007 मध्ये जिल्ह्यात 207 दूरध्वनी विनिमय केंद्रे होती व एकूण दूरध्वनींची संख्या 162709 होती.

## 11. मजूर / रोजगार

### 11.1 रोजगार विनिमय

जिल्ह्यात उप प्रादेशिक सेवायोजन कार्यालय, जळगांव, एकात्मिक आदिवासी विकास प्रकल्प कार्यालय यावज, आणि आदिवासी सेवायोजन कार्यालय, रावेर येथील केंद्रामध्ये बेरोजगार आदिवासी उमेदवारांची नावे नोंदविली जातात. या व्यतिरिक्त जिल्हा सैनिक बोर्ड, जळगांव येथे माजी सैनिकांसाठी नोक-या उपलब्ध करून देण्याकरिता नावे नोंदविण्याची सोय उपलब्ध आहे. 2006-2007 वर्षाअखेर सहाय्यक संचालक जिल्हा रोजगार व स्वयंरोजगार मार्गदर्शन केंद्र कार्यालयात एकूण 142491 उमेदवारांनी रोजगारासाठी नावे नोंदणी केली होती त्यात गतवर्षापेक्षा 5 टक्के घट झालेली आहे. 2006-2007 वर्षात खाजगी व सार्वजनिक क्षेत्रात सेवायोजन कार्यालयातर्फे नोक-या देण्यात आलेल्या 33 उमेदवारांपैकी अनुसूचित जाती/जमातीच्या उमेदवारांची संख्या 4 होती.

## 11.2 औद्योगिक प्रशिक्षण संस्था

जिल्ह्यात 2006-2007 मध्ये शासकीय व खाजगी मिळून 12 अभियांत्रिकी महाविद्यालये, 16 तंत्रनिकेतने, 38 औद्योगिक प्रशिक्षण संस्था आहेत. जिल्ह्यातील सर्व अभियांत्रिकी महाविद्यालयांची 1990, तंत्रनिकेतनांची 1900 तर औद्योगिक प्रशिक्षण संस्थांची 3680 प्रवेश क्षमता आहे.

## 12. सहकार

### 12.1 सहकारी संस्था

दिनांक 31.3.2007 अखेर एकूण सहकारी संस्थांची संख्या 5546 होती. त्यातील सभासद संख्या 20.73 लाख होती. एकूण संस्थांपैकी कृषि पतसंस्था 878, एकूण बिगर शेती संस्था 1134, एकूण पणन संस्था 141, एकूण उत्पादक संस्था 1441 आणि सामाजिक सेवा संस्था 2002 आहेत. जिल्ह्यातील पतसंस्थांनी 31.3.2007 अखेर 3162 लाख रुपये निव्वळ कर्ज वाटप केले.

## 13. बँका

13.1 जिल्ह्यातील 2006-2007 वर्षात एकूण 193 गावठीगकृत, 350 सहकारी बँक शाखा कारगरत होत्या. जिल्ह्यातील बँकामार्फत शासनाच्या विविध योजना राबविण्याच्या कामां सुलभता व समन्वय साधण्याच्या दृष्टीने सेंट्रल बँक ऑफ इंडिया ही अग्रणी बँक म्हणून काम करीत आहे. सुमारे 6871 व्यक्तींकडून एक बँक शाखा अग्रे प्रमाण होते.

### 13.2 पतठेवी प्रमाण

2006-2007 वर्षात वर्गीकृत बँकातील एकूण ठेवीची रक्कम 253863 लाख रुपये होती.

## 14. किंमती

### 14.1 ग्राहक किंमतीचे निर्देशांक

पायाभूत वर्ष 1982 - 100 हे प्रमाण मानून काढलेला जळगांव केंद्राचे मार्च 2007 चे कामगार ग्राहक निर्देशांक अन्न गटासाठी 607, इंधन दिवावती गटासाठी 583.75, घर बांधणी गटासाठी 388, कापड बिछाना व पादत्राने गटासाठी 314.67, संकीर्ण गटासाठी 693.08 या प्रमाणे होते तर सर्वसाधारण निर्देशांक 575.25 होता.

### 14.2 घाऊक किंमती

2006-2007 या वर्षात जिल्ह्यात अन्नधान्ये व इतर महत्त्वाच्या नगदी पिकांच्या प्रती किंमतेल सरासरी किंमती गहू रु 853, ज्वारी मंकरांत रु 512, बाजरी रु 564, उडीद रु 1688, मूग रु 1770, हरंभरा रु 1653, भुईमूग रु 1542, याप्रमाणे होत्या.

2005-06 च्या तुलनेत गहू, ज्वारी, या शेतमालाच्या किंमतीत वाढ झाल्याने दिसून उर्वरित बहुतेक शेतमालाच्या सरासरी घाऊक किंमती जवळपास स्थिर राहिल्या. बाजरी, हरंभरा, मूग, उडीद, भुईमूग, कांदा, गुळ या शेतमालाच्या किंमतीत घट झाल्याचे दिसते

### 14.3 किरकोळ किंमती

जिल्हा मुख्यालयास 2006 या वर्षातील महत्वाच्या खाद्य वस्तूंच्या प्रती किलोच्या वार्षिक सरासरी किंमती पुढील प्रमाणे होत्या. गहू रु 12.52, तांदुळ रु 15.60, बाजरी रु 9.73, ज्वारी संकरित रु 5.00, हरभरा डाळ रु 34.17, मूगडाळ रु 48.13, तूरडाळ रु 31.88, उडीद डाळ रु 47.10, साखर रु 19.83, गुळ रु 20.68, तुप (वनस्पती) रु 50.16 याप्रमाणे होत्या.

## शिक्षण

### 15.1 शैक्षणिक संस्था

जळगांव जिल्ह्यात 2005-06 या शैक्षणिक वर्षात 2127 प्राथमिक, 518 माध्यमिक व 130 उच्च माध्यमिक शाळा होत्या. जिल्ह्यात दरलाख लोकसंख्येमागे 58 प्राथमिक शाळा तर 14 माध्यमिक व 3 उच्च माध्यमिक शाळा होत्या.

जिल्ह्यातील प्राथमिक शाळेतील दर शिक्षकामागे विद्यार्थ्यांची संख्या 38 होती तर माध्यमिक शाळांच्या बाबतीत हेच प्रमाण 35 होते.

15.2 2005-06 वर्षात जिल्ह्यात प्राथमिक संस्थांत 456060, माध्यमिक शाळेत 241044 व उच्च माध्यमिक शिक्षण घेणा-या विद्यार्थ्यांची संख्या 161042 होती. तसेच उच्च माध्यमिक नंतर शिक्षण घेणा-या विद्यार्थ्यांची संख्या 50154 होती.

## 16. वैद्यकीय, सार्वजनिक स्वास्थ्य आणि कुटूंब कल्याण

### 16.1 सार्वजनिक व अर्थ सहाय्यित वैद्यकीय सुविधा

जिल्ह्यात वैद्यकीय सेवा राज्य सरकारी व स्थानिक स्वराज्य संस्था तसेच सेवाभावी संघटना व खाजगी व्यक्ती मार्फत पुरविल्या जातात. 2006-2007 वर्षात जिल्ह्यात एकूण 24 रुग्णालये, 34 दवाखाने, 77 प्राथमिक आरोग्य केंद्रे व 90 कुटूंब कल्याण केंद्रे कार्यरत होती. जिल्हा स्तरावरील शासकीय रुग्णालय अत्याधुनिक सोयींनी युक्त व प्रशस्त आहे. पारोळा व चोपडा येथे प्रत्येकी एक कुटीर रुग्णालय आहे. पहूर, जामनेर, पिंपळगाव (हरेश्वर), मुक्ताईनगर, पाल, यावल, रावेर, भडगाव, मेहूणबारे, न्हावी, बोदवड, अमळगाव व धरणगाव येथे प्रत्येकी एक अशी 13 ग्रामीण रुग्णालये आहेत. जिल्ह्यात वैद्यकीय सेवेसाठी एकूण 328 डॉक्टर व वैद्य आणि 997 परिचारिका होत्या. सर्व रुग्णालयात एकूण 1940 खाटांची सोय होती. संदर्भ वर्षात 1.12 लाख आंतर रुग्णांवर आणि 18.98 लाख बाह्य रुग्णांवर औषधोपचार करण्यात आले.

## 16.2 जन्म-मृत्यू प्रमाण

2005 अखेर जिल्ह्यातील ग्रामीण व नागरी भागातील नोंदलेल्या जन्मांची संख्या अनुक्रमे 36731 व 42477 तर नोंदलेल्या मृत्यूंची संख्या अनुक्रमे 16610 व 7621 होती. ग्रामीण भागात 582 व नागरी भागात 277 बालमृत्यू संदर्भ वर्षात नोंदले गेले. जिल्ह्यात नोंदल्या गेलेल्या जन्माचे दर हजारी प्रमाण 21.51 व नोंदल्या गेलेल्या मृत्यूचे दर हजारी प्रमाण 6.58 होते. संदर्भ वर्षात 859 बालमृत्यू नोंदले गेले. एकूण जन्मांशी बालमृत्यूचे प्रमाण 1.08 टक्के होते.

## 16.3 कुटूंब कल्याण कार्यक्रम

2006-2007 मध्ये जिल्ह्यात एकूण 90 कुटूंब कल्याण केंद्रांपैकी ग्रामीण स्तरावर 77 व नागरी स्तरावर 13 केंद्रे कार्यरत होती. या वर्षात निर्बिजीकरण केलेल्या व्यक्तींची संख्या 25958 होती, तर लूप पध्दतीचा अवलंब केलेल्या स्त्रियांची संख्या 13772 होती. 2006-2007 अखेर जननक्षम जोडप्यांची संख्या 586420 होती. नवीन वीस कलमी कार्यक्रमांतर्गत आदर्श कुटूंबासाठी दोन मुले हे परिमाण ठरवून संदर्भ वर्षात प्रत्यक्ष 25958 शस्त्रक्रिया करण्यात आल्या.

## 16.4 पाणी पुरवठा

जिल्ह्यात 2006-2007 वर्षात 1250 गावांना बारमाही पाणी पुरवठा उपलब्ध होता. नद्या, तलाव, साध्या विहिरी व कुप नलिका याद्वारे पिण्याच्या पाण्याची सुविधा उपलब्ध होती. पिण्याच्या पाण्याची टंचाई असलेल्या 241 गावांना इतर साधनांनी पाणी पुरवठा करण्यात आला.

## 17. दुर्बल घटक

### 17.1 योजना व प्रगती

नवीन वीस कलमी कार्यक्रमांतर्गत मार्च 2007 अखेर वेगवेगळे कार्यक्रम घेण्यात आले असून त्याच्यावर पुढीलप्रमाणे भौतिक साध्य झाले. एकात्मिक ग्रामीण विकास कार्यक्रमांतर्गत 5497 लाभाध्यांना लाभ देण्यात आला 10 गावांना स्वच्छ पाणी पुरवठा केला 110 बाँयोगॅस संयंत्रे बसविण्यात आली. आमदार स्थानिक विकास कार्यक्रमातूनही विशेष घटक योजनेत 680.35 लाख रु. खर्च झाला.

### 17.2 एकात्मिक ग्रामीण विकास कार्यक्रम/ स्वर्ण जयंती स्वरोजगार योजना

1997 वर्षी दारिद्र्य रेषेखालील कुटूंबांचे सर्वेक्षण करण्यात आले होते. त्यानंतर 1998 वर्षात या सर्वेक्षणाची पुर्नतपासणी करण्यात आली होती. 2000 या वर्षी पुर्नतपासणी केल्यानुसार एकात्मिक ग्रामीण विकास योजनेच्या व्याख्येनुसार दारिद्र्य रेषेखालील ग्रामीण कुटूंबांची संख्या 278139 होती. 2002-07 दारिद्र्य रेषा पाहणीनुसार दारिद्र्य रेषेखालील ग्रामीण कुटूंबांची संख्या 268068 होती.

## 18. संकीर्ण

### 18.1 स्थानिक संस्थांचे उत्पन्न व खर्च

2006-2007 आर्थिक वर्षात जिल्ह्यातील 13 नगरपालिकांचे एकूण उत्पन्न 11224 लाख रुपये व एकूण खर्च 9600 लाख रुपये होता व जळगाव महानगरपालिकेचे एकूण उत्पन्न 11990 लाख रुपये व खर्च 11286 लाख रुपये होता. जळगाव जिल्हा परिषदेचे संदर्भ वर्षातील उत्पन्न 2017 लाख रुपये व खर्च 904 लाख रुपये होता. जिल्ह्यातील 1152 ग्रामपंचायतींचा संदर्भ वर्षात 5965 लाख रुपये उत्पन्नापैकी 4967 लाख रुपये खर्च झाला. उत्पन्नात सुरुवातीची शिल्लक, अनुदाने व वर्गणी तसेच चालू वर्षातील उत्पन्नाचा समावेश आहे. वर्षाअखेरच्या शिल्लकेचा खर्चात समावेश नाही.

### 18.2 जिल्हा महसूल

जिल्ह्यात 2006-2007 आर्थिक वर्षात जमीन महसूलाची 72.91 लाख रुपये वसुली झाली.

जिल्ह्यात करमणूक कर 313.48 रु. जमा झाला. तसेच विक्री करापासून 16273 लाख रु., दारुबंदी व उत्पादन शुल्क 520.40 लाख रु. जमा झाले. घरे, प्लॉट, विवाह नोंदणी व मुद्रांक शुल्क इ. पासून 1048.95 लाख रु. तर लाभक्षेत्र विकास प्राधिकरणाकरवी 2051.32 लाख रु. (सिंचन व बिगर सिंचनाची पाणीपट्टी) गौण खनिजांचे स्वामित्व धन 1700 लाख रुपये, आयकराची वसुली 61516 लाख रुपये या प्रमाणे जिल्ह्याचे महसूली उत्पन्न होते.

18.3 जिल्ह्यात जिल्हा नियोजन व विकास मंडळोवर 12 निर्वाचित आमदार, 2 खासदार, 2 विधान परिषद सदस्य, 25 नियुक्त प्रतिनिधी व 12 पदसिध्द सदस्य आहेत. जिल्हाधिकारी या मंडळाचे पदसिध्द सदस्य-सचिव असतात. जिल्ह्यातील विविध प्रकारच्या योजना कार्यान्वित अधिकाऱ्यांमार्फत राबविल्या जातात. 2006-2007 वर्षात आदिवासी उपयोजनेकरिता 660.88 लाख रु. व बिगर आदिवासी योजनेकरिता 1272 लाख रु., विशेष घटक योजनेसाठी 1237.55 लाख रु. व आदिवासी उपयोजना क्षेत्राबाहेरील आदिवासींच्या योजनेसाठी 460.33 लाख रुपये अर्थसंकल्पीय तरतूद होती.

विशेष घटक योजनेवर 384.17 लाख व आदिवासी क्षेत्राबाहेरील आदिवासी योजनेवर लाख रुपये खर्च केले. यात रोजगार हमी योजनेवरील खर्चाचा समावेश होतो. या शिवाय स्थानिक निधीतील विधानसभा मतदार संघासाठी 960.00लाख रुपये तरतूद प्राप्त झाली होती. उपलब्ध संचित निधीतून 680.00 लाख रुपये विविध कामांवर खर्च झाला आहे. विधान परिषद मतदार संघाच्या 153.84 लाख रुपये तरतूदीपैकी 115.32 लाख रुपये खर्च झाला.

जिल्हा सामाजिक व आर्थिक समालोचन सन 2006-07

दृष्टिक्षेपात जिल्हा

अ. क्र.	बाब	परिमाण	जिल्हा	महाराष्ट्र
1	2	3	4	5
<b>एक</b>	<b>प्राकृतिक रचना</b>			
1	भौगोलिक स्थान			
	1.1 उत्तर अक्षांश	अंश	20 ते 21	16.4 -22.1
	1.2 पूर्व रेखांश	अंश	74.55 ते 76.28	72.6 -80.9
	1.3 क्षेत्रफळ	000 चौ.कि.मी.	12	308
2	प्रशासकीय रचना			
	2.1 तालुके	संख्या	15	353
	2.2 शहरे	संख्या	16	378 #
	2.3 एकूण गावे	संख्या	1,519	43,711
	2.4 पैकी निर्जन गावे	संख्या	28	2,616
<b>दोन</b>	<b>स्थानिक स्वराज्य संस्था</b>			
1	महानगरपालिका	संख्या	1	22
2	नगरपरिषदा	संख्या	13	222
3	नगर पंचायती	संख्या	0	0
4	कटकमंडळे	संख्या	0	7
5	पंचायत समित्या	संख्या	15	351
6	ग्रामपंचायती	संख्या	1,152	27,968
<b>तीन</b>	<b>लोकसंख्या (2001)</b>			
1	ग्रामीण	हजार	2,630	55,778
2	नागरी	हजार	1,053	41,101
3	एकूण	हजार	3,683	96,879
4	पुरुष	हजार	1,906	50,401
5	स्त्रिया	हजार	1,777	46,478
6	स्त्रिया प्रति हजार पुरुष	संख्या	932	922
7	अनुसूचित जातींची लोकसंख्या	हजार	287	9,882
	7.1 एकूण लोकसंख्येशी प्रमाण	टक्के	7.79	10.2
8	अनुसूचित जमातींची लोकसंख्या	हजार	436	8,577
	8.1 एकूण लोकसंख्येशी प्रमाण	टक्के	11.84	8.9
9	घनता (लोकसंख्या प्रति चौ.कि.मी.)	संख्या	313	315

# गणना शहरांसह



जिल्हा सामाजिक व आर्थिक समालोचन सन 2006-07

दृष्टिक्षेपात जिल्हा

अ. क्र.	बाब	परिमाण	जिल्हा	महाराष्ट्र
1	2	3	4	5
10	साक्षरतेचे प्रमाण			
	10.1 ग्रामीण	टक्के	72.1	70.4
	10.2 नागरी	टक्के	83.7	85.5
	10.3 एकूण	टक्के	75.4	76.9
	10.4 पुरुष	टक्के	85.9	86.0
	10.5 स्त्रिया	टक्के	64.3	67.0
	10.6 साक्षरतेमध्ये जिल्हयाचा राज्यात क्रमांक	क्रम संख्या	17	दुसरा
11	दारिद्र्य रेषेखालील ग्रामीण कुटुंबे (2002-2007)	लाख	2.68	38.19
				सन 1999-2000
चार	जिल्हा उत्पन्न अंदाज			
1	चालू किमतीनुसार (1999-2000)			(2005-06)
	1.1 एकूण उत्पन्न (स्थूल)	कोटी रु.	11,515	4,32,413
	1.2 दरडोई उत्पन्न (स्थूल)	रुपये	29,373	41,514
	1.3 एकूण उत्पन्न (निव्वळ)	कोटी रु.	10,374	3,86,241
	1.4 दरडोई उत्पन्न (निव्वळ)	रुपये	26,463	37,081
2	स्थिर किमतीनुसार (1999-2000)			(2005-06)
	2.1 एकूण उत्पन्न (स्थूल)	कोटी रु.	9,309	3,39,425
	2.2 दरडोई उत्पन्न (स्थूल)	रुपये	23,746	32,587
	2.3 एकूण उत्पन्न (निव्वळ)	कोटी रु.	8,428	3,02,952
	2.4 दरडोई उत्पन्न (निव्वळ)	रुपये	21,498	29,085
पाच	कृषि			(2004-05)
1	भौगोलिक क्षेत्र	हजार हेक्टर	1,164	30,758
2	जंगलव्याप्त क्षेत्र	हजार हेक्टर	200	5,213
3	जंगलव्याप्त क्षेत्राचे भौगोलिक क्षेत्राशी प्रमाण	टक्के	17.23	16.95
4	शेतीला उपलब्ध नसलेली जमीन			
	4.1 बिगर- शेती वापराखालील	हजार हेक्टर	23	1,393
	4.2 पडीत आणि लागवाडीलायक नसलेली	हजार हेक्टर	48	1,726
	4.3 एकूण (4.1 + 4.2)	हजार हेक्टर	71	3,119

जिल्हा सामाजिक व आर्थिक समालोचन सन 2006-07

दृष्टिक्षेपात जिल्हा

अ. क्र.	बाब	परिमाण	जिल्हा	महाराष्ट्र
1	2	3	4	5
5	पडीत जमिनीव्यतिरिक्त लागवड न केलेली हतर जमीन			
	5.1 कायम गुरेचरण व हतर	हजार हेक्टर	61	1,251
	5.2 झाडे-झुडपांखालील	हजार हेक्टर	4	249
	5.3 लागवडीलायक परंतु पडीत	हजार हेक्टर	17	918
6	पडीत जमीन			
	6.1 चालू पड	हजार हेक्टर	13	1,316
	6.2 हतर पड	हजार हेक्टर	12	1,204
7	पिकाखालील क्षेत्र			
	7.1 पिकाखालील निव्वळ क्षेत्र	हजार हेक्टर	785	17,490
	7.2 दुसोटा क्षेत्र	हजार हेक्टर	56	4,878
	7.3 एकूण पिकाखालील क्षेत्र	हजार हेक्टर	841	22,368
8	ओलिता खालील क्षेत्र			(2004-05)
	8.1 निव्वळ ओलित क्षेत्र	हजार हेक्टर	219	2,943
	8.2 एकूण ओलित क्षेत्र	हजार हेक्टर	295	3,665
9	महत्वाच्या पिकाखालील क्षेत्र			(2005-06)
	9.1 तृणधान्ये	हजार हेक्टर	276	9,309
	9.2 कडधान्ये	हजार हेक्टर	102	3,432
	9.3 तेलबिया	हजार हेक्टर	28	3058*
	9.4 ऊस	हजार हेक्टर	12	N.A.
	9.5 कापूस	हजार हेक्टर	356	2,875
10	पर्जन्य (सरासरी)	मि.मी.	1215.11	N.A.
11	जमीन वहिती धारण क्षेत्र			(1995-96)
	11.1 क्षेत्र 2 हेक्टरपेक्षा कमी	हजार हेक्टर	0.03 248	6,693
	11.2 क्षेत्र 2 ते 10 हेक्टर	हजार हेक्टर	86.7 536	11,308
	11.3 क्षेत्र 10 हेक्टरपेक्षा जास्त	हजार हेक्टर	0.05 71	1,879
सहा	जलसिंचन पूर्ण झालेले पाटबंधारे प्रकल्प व त्यांखालील लाभक्षेत्र			
1	मोठे पाटबंधारे प्रकल्प	संख्या	2	32
	1.1 लाभक्षेत्र	हजार हेक्टर	126	2,331
2	मध्यम पाटबंधारे प्रकल्प	संख्या	9	183
	2.1 लाभक्षेत्र	हजार हेक्टर	66	709

\* अंदाजे

जिल्हा सामाजिक व आर्थिक समालोचन सन 2006-07

दृष्टिक्षेपात जिल्हा

अ. क्र.	बाब	परिमाण	जिल्हा	महाराष्ट्र
1	2	3	4	5
3	लघु पाटबंधारे प्रकल्प (राज्यक्षेत्र)	संख्या	128	2,394
	3.1 लाभक्षेत्र	हजार हेक्टर	40	1,056
4	सिंचन विहिरींखाली भिजणारे क्षेत्र **	हजार हेक्टर	94	846.61
<b>सात पशुसंवर्धन (पशुगणना -2003)</b>				
1	एकूण पशुधन (2003)	हजार	1,533	36,504
2	गो जातीय	हजार	933	16,033
3	महिषवर्गीय	हजार	333	6,145
4	मेंढ्या व शेळ्या	हजार	570	13,778
5	कोंबड्या व बदके	हजार	693	34,534
<b>आठ सहकार क्षेत्र</b>				
1	सहकारी संस्था (2005-06)	संख्या	5,546	1,92,797
2	प्राथमिक कृषि सहकारी पतसंस्था	संख्या	878	21,162
	2.1 सभासद संख्या	हजार	446	11,987
	2.2 दिलेली कर्जे	कोटी रु.	31,621	4,93,267
	2.2 येणे कर्जे	कोटी रु.	35,857	9,00,032
3	सहकारी दुग्धसंस्था	संख्या	793	26,881
<b>नऊ वीज</b>				
1	विद्युतीकरण झालेली गावे	संख्या	1,491	40351***
2	वीज पुरवठा केलेले कृषी पंप संच	हजार	50	2,653
3	विजेचा वापर	दश लाख कि.वॅ.तास	-	59,287
	3.1 घरगुती	दश लाख कि.वॅ.तास	230	13,572
	3.2 वाणिज्यिक	दश लाख कि.वॅ.तास	42	4,841
	3.3 औद्योगिक	दश लाख कि.वॅ.तास	94	25,692
	3.4 कृषि	दश लाख कि.वॅ.तास	835	11,094
	3.5 इतर	दश लाख कि.वॅ.तास	27	79
	3.6 एकूण (3.1 ते 3.5)	दश लाख कि.वॅ.तास	1,228	55,278
* अंदाजित. ** सिंचनस्थितीदर्शक अहवाल 2006-07 जलसंपदा विभाग				
*** महाराष्ट्र राज्य विद्युत मंडळ मुंबई {26}				

जिल्हा सामाजिक व आर्थिक समालोचन सन 2006-07

दृष्टिक्षेपात जिल्हा

अ. क्र.	बाब	परिमाण	जिल्हा	महाराष्ट्र
1	2	3	4	5
दहा	परिवहन व दळणवळण			
1	रेल्वे मार्गाची एकूण लांबी	कि.मी.	350	5,910
2	रस्त्यांनी जोडलेली गावे			
	2.1 बारमाही	संख्या	1,481	38,483
	2.2 हंगामी	संख्या	38	1,397
3	रस्त्यांची लांबी (पृष्ठांकित)			
	3.1 राष्ट्रीय महामार्ग (2006 अखेर)	कि.मी.	184	4,367
	3.2 राज्य महामार्ग	कि.मी.	1,296	33,571
	3.3 प्रमुख जिल्हामार्ग	कि.मी.	1,700	48,987
	3.4 इतर जिल्हामार्ग	कि.मी.	2,969	45,226
	3.5 ग्रामीण रस्ते	कि.मी.	4,759	99,279
	3.6 एकूण (3.1 ते 3.5)	कि.मी.	10,908	2,31,430
अकरा	नोंदणीकृत कारखाने व रोजगार			
1	नोंदणीकृत कारखाने (2005-06)	संख्या	892	35699*
2	नोंदणीकृत चालू कारखाने (त्यांतील कामगार)	संख्या	813	30,385
		संख्या	29,480	12,58,000
3	साखर कारखाने (साखरेचे उत्पादन)	संख्या	7	142
		हजार मे. टन	624	5,158
4	सहकारी सूत गिरण्या	संख्या	5	190
बारा	कर्मचारी गणना (1 जुलै 2005 रोजी भरलेली पदे)			
1	शासकीय	हजार	20	603
2	जिल्हा परिषदा	हजार	13	444
3	नगर परिषदा	हजार	4	569
4	महानगरपालिका	हजार	3	126

\* महाराष्ट्राची आर्थिक आकडेवारी 2006.

जिल्हा सामाजिक व आर्थिक समालोचन सन 2006-07

दृष्टिक्षेपात जिल्हा

अ. क्र.	बाब	परिमाण	जिल्हा	महाराष्ट्र
1	2	3	4	5
<b>तेरा</b>	<b>शिक्षण क्षेत्र</b>			
1	प्राथमिक शिक्षण			
	1.1 एकूण शाळा	संख्या	2,127	69,330
	1.2 विद्यार्थी	हजार	456	11,688
	1.3 शिक्षक	हजार	12	340
	1.4 प्रति शिक्षक विद्यार्थी	संख्या	38	34
2	माध्यमिक व उच्चमाध्यमिक शिक्षण			
	2.1 एकूण शाळा	संख्या	648	20,339
	2.2 विद्यार्थी	हजार	402	11,063
	2.3 शिक्षक	हजार	10	291
	2.4 प्रति शिक्षक विद्यार्थी	संख्या	40	38
3	उच्च शिक्षण			
	3.1 संस्था	संख्या	91	1,677
	3.2 एकूण विद्यार्थी	हजार	50	1,149
4	तांत्रिक व व्यवसाय शिक्षण			
	4.1 व्यवसाय पदवी एकूण शिक्षण संस्था (प्रवेश क्षमता)	संख्या	12	312
		संख्या	1,990	58,179
	4.2 व्यवसाय पदविका एकूण शिक्षण संस्था (प्रवेश क्षमता)	संख्या	16	648
		संख्या	1,900	73,767
	4.3 शासकीय औद्योगिक प्रशिक्षण संस्था (प्रवेश क्षमता)	संख्या	15	369
		संख्या	2,386	67,240
	4.4 अशासकीय औद्योगिक प्रशिक्षण संस्था अनुदान) (प्रवेश क्षमता)	संख्या	23	191
		संख्या	1,294	23,496
<b>चौदा</b>	<b>सार्वजनिक आरोग्य</b>			
1	रुग्णालये	संख्या	24	1,047
2	दवाखाने	संख्या	34	2,072
3	प्राथमिक आरोग्य केंद्रे	संख्या	77	1,809
4	प्राथमिक आरोग्य उपकेंद्रे	संख्या	443	N.A.
5	प्राथमिक आरोग्य पथके	संख्या	0	177

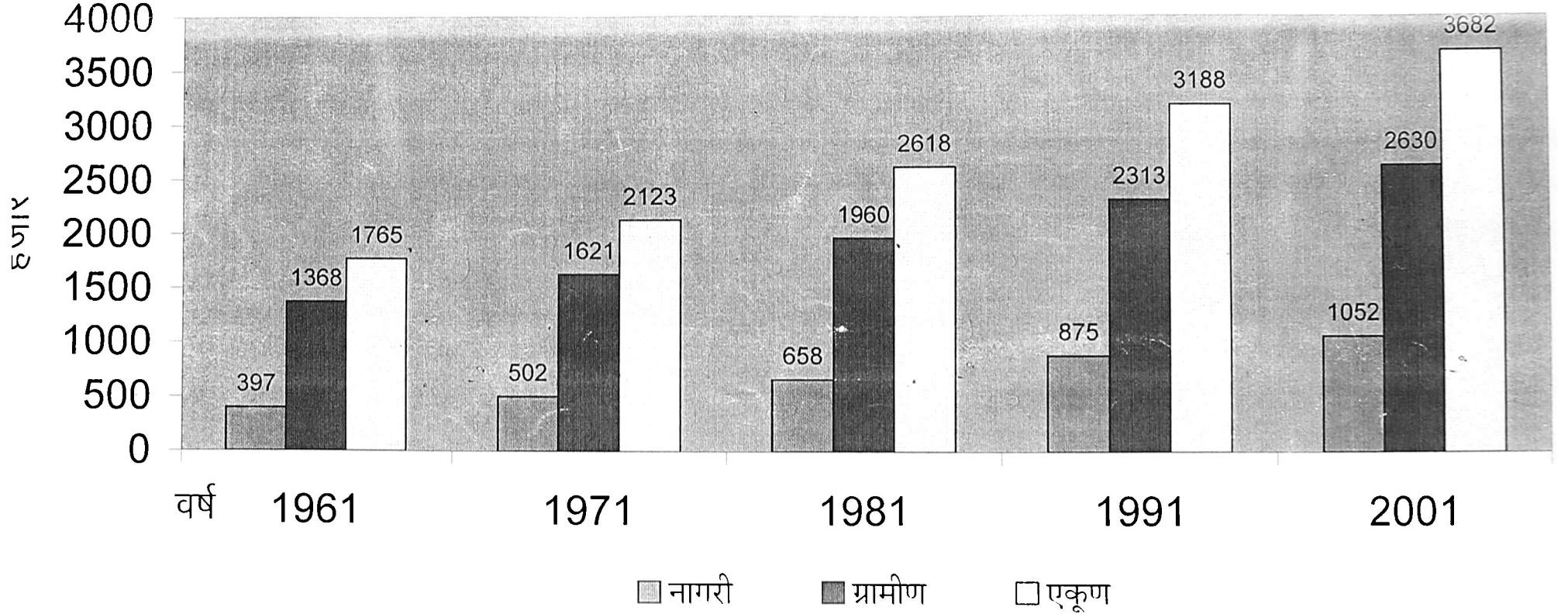
जिल्हा सामाजिक व आर्थिक समालोचन सन 2006-07

दृष्टिक्षेपात जिल्हा

अ. क्र.	बाब	परिमाण	जिल्हा	महाराष्ट्र
1	2	3	4	5
पंधरा	अदिवासी कल्याणकारी योजना			
1	आदिवासी आश्रमशाळा	संख्या	48	1,103
	(त्यांतील विद्यार्थी)	संख्या	18,532	3,98,090
सोळा	मागासवर्गीयांसाठी कल्याणकारी योजना			
1	मागासवर्गीयांसाठी वसतिगृहे	संख्या	92	271
	(त्यांतील विद्यार्थी)	संख्या	3,677	22,668
सतरा	सार्वजनिक वितरण व्यवस्था			
1	रास्त भावाची दुकाने	संख्या	1838	50083
2	पुरविलेला एकूण साठा			
	2.1 गहू	हजार टन	8.13	131.66
	2.2 तांदूळ	हजार टन	13.31	119.49
3	शासकीय गोदामे	संख्या	32	1025
	(साठवण क्षमता)	हजार टन	14	588

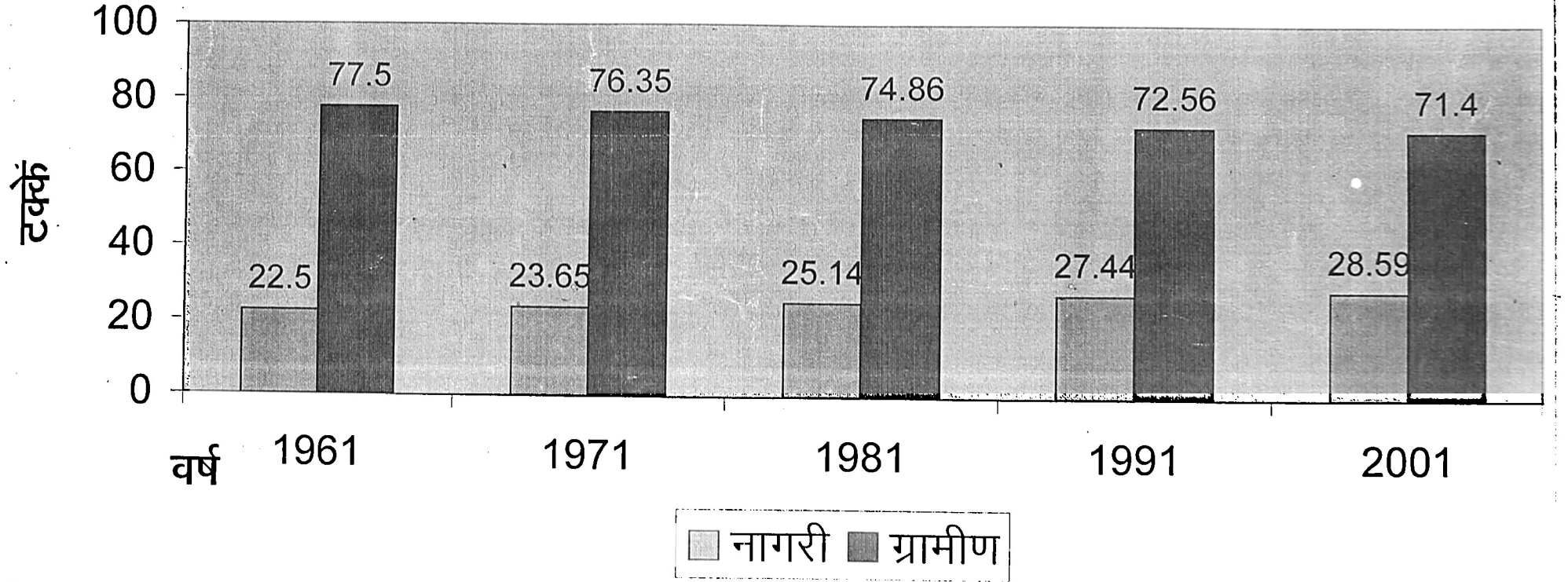


आलेख क्र.1  
जळगांव जिल्हयाची लोकसंख्या (जनगणनेनुसार)

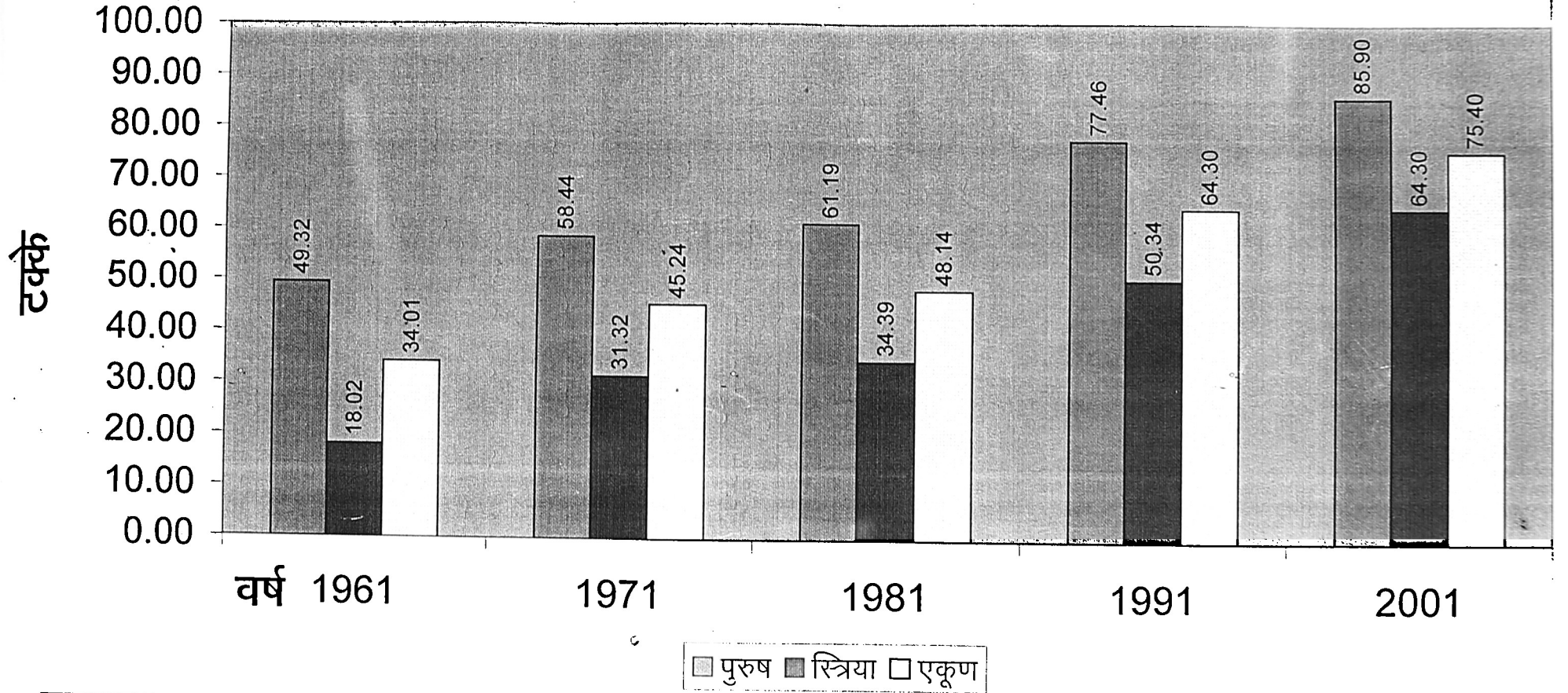




आलेख क्र.२  
जळगांव जिल्हयातील ग्रामीण व नागरी लोकसंख्येचे प्रमाण  
(जनगणनांनुसार)

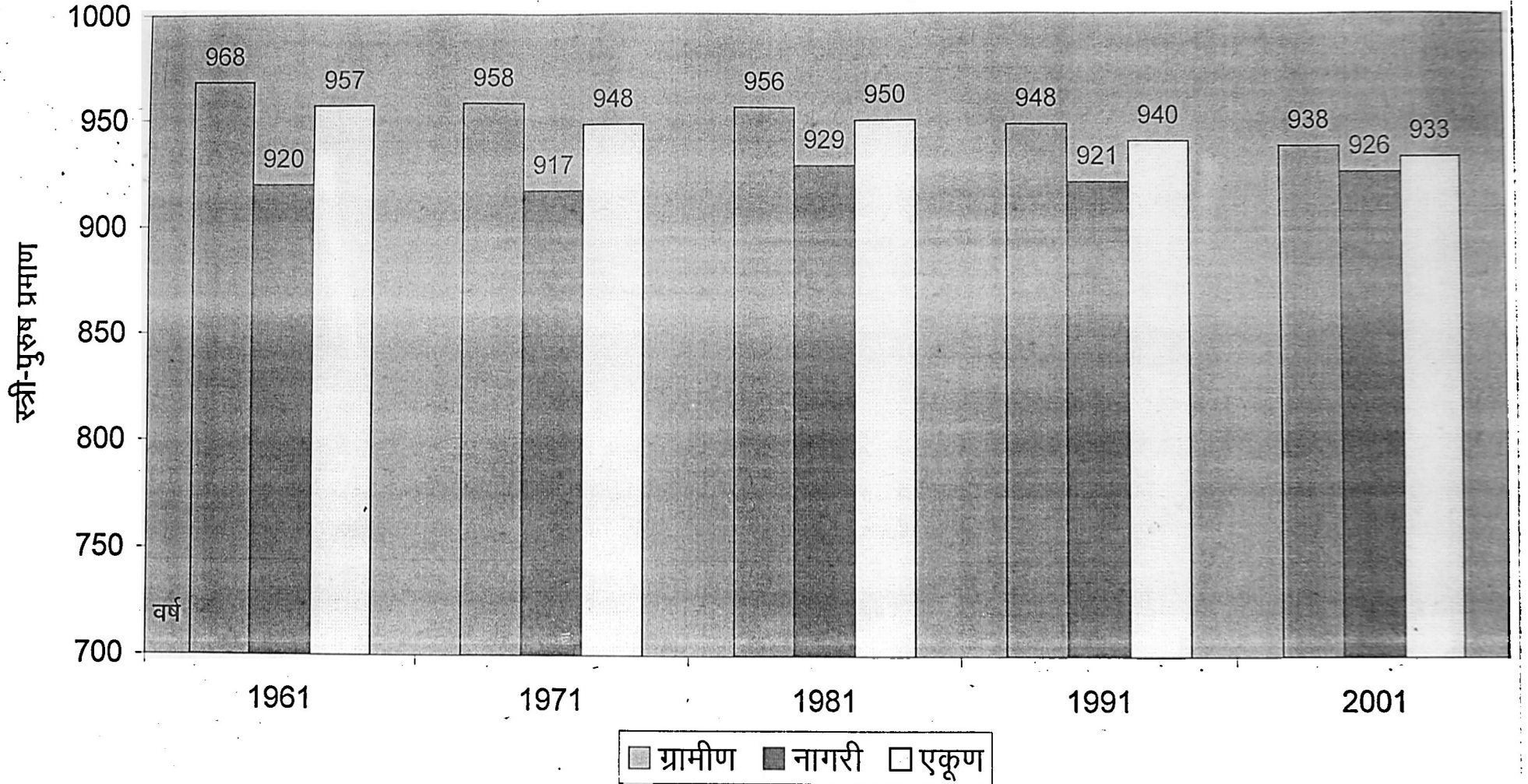


आलेख क्र.३  
जळगांव जिल्हयातील साक्षरतेचे प्रमाण (जनगणनांनुसार)



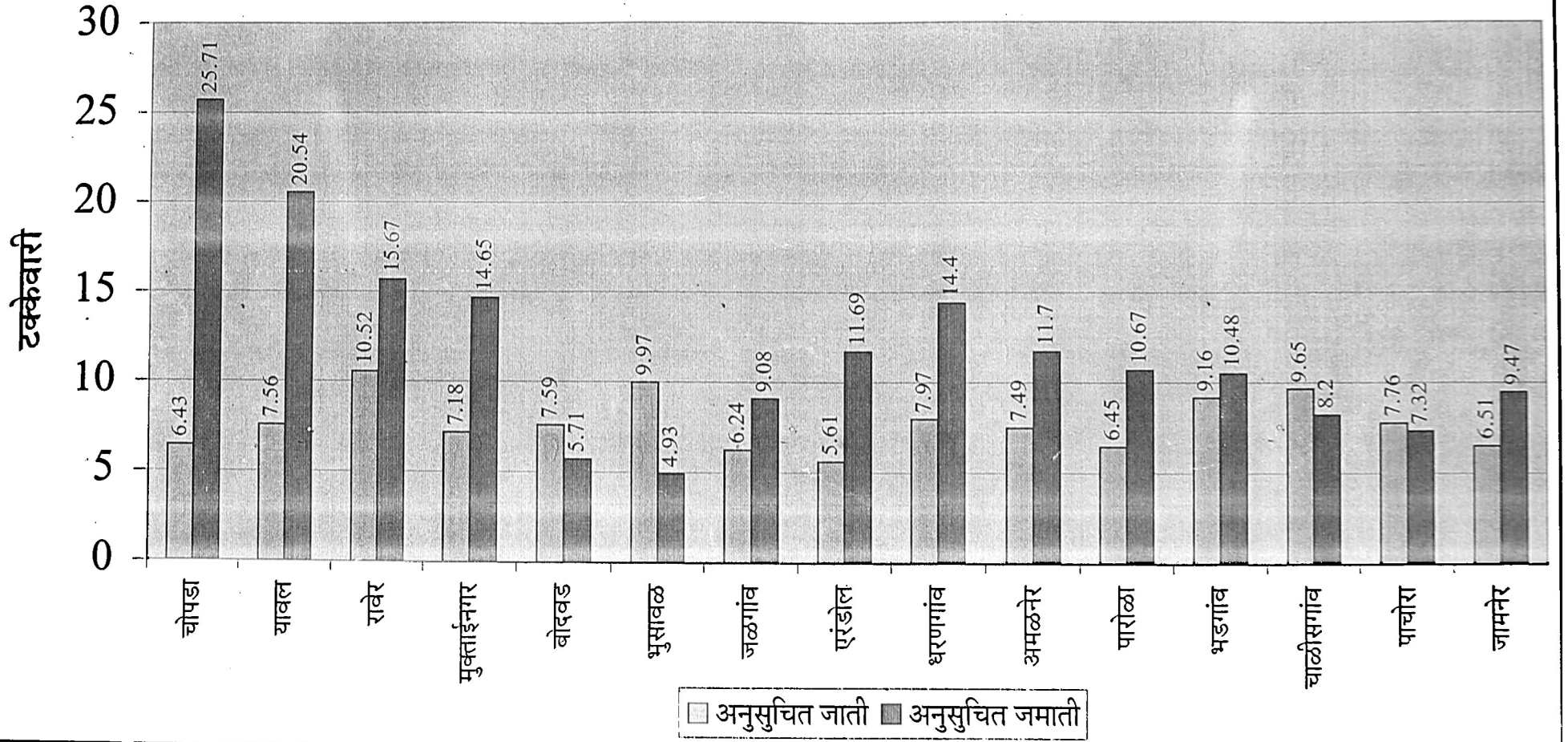
## आलेख क्र.४

जळगांव जिल्हयातील स्त्री-पुरुष प्रमाण (जनगणनांनुसार)



आलेख क्र. 5

जळगांव जिल्ह्याची अनुसुचित जाती / जमातीच्या लोकसंख्येची तहसीलनिहाय टक्केवारी  
(जनगणना 2001 नुसार)




**DISTRICT STATISTICAL ABSTRACT, DIST. - JALGAON**

@@@@@@@@@@@@

**भाग - 2**  
**सांख्यिकी तक्ते**

**जिल्हा सामाजिक व आर्थिक समालोचन, जिल्हा - जळगांव**  
**2006-2007**

**अर्थ व सांख्यिकी संचालनालय**  
**महाराष्ट्र शासन**  
**मुंबई**



तक्ता क्रमांक - 1.1

निवडक निर्देशक

जिल्हा - जळगाव

संदर्भ कालावधी - 1980-2007

अ. क्र.	बाब	परिमाण	संदर्भ वर्ष						
			1980-81	1990-91	2000-01	2003-04	2004-05	2005-06	2006-07
(1)	(2)	(3)	(4)	(5)	(6)	(7)	(8)	(9)	(10)
एक	क्षेत्रफळ व लोकसंख्या :					2001	2001	2001	2001
1	क्षेत्रफळ	चौ.कि.मी.	11765	11765	11765	11765	11765	11765	11765
2	गावे	संख्या	1502	1510	1519	1519	1519	1519	1519
3	शहरे	संख्या	15	17	15	15	15	15	15
4	एकूण लोकसंख्या	हजार	2618	3188	3683	3683	3683	3683	3683
5	शहरी लोकसंख्येचे प्रमाण	टक्के	25.13	27.53	28.59	28.59	28.59	28.59	28.59
6	घनता (लोकसंख्या प्रति चौ.कि.मी.)	संख्या	223	271	313	313	313	313	313
7	स्त्रिया प्रति एक हजार पुरुष	संख्या	949	940	933	933	933	933	933
दोन	साक्षरतेचे प्रमाण					2001	2001	2001	2001
1	पुरुष	टक्के	61.19	77.46	85.90	85.90	85.90	85.90	85.90
2	स्त्रिया	टक्के	34.39	50.34	64.30	64.30	64.30	64.30	64.30
3	एकूण	टक्के	48.14	64.30	75.40	75.40	75.40	75.40	75.40
4	ग्रामीण	टक्के	44.37	59.73	72.10	72.10	72.10	72.10	72.10
5	नागरी	टक्के	59.37	76.18	83.60	83.60	83.60	83.60	83.60
तीन	स्थानिक स्वराज्य संस्था								
1	महानगरपालिका	संख्या	0	0	0	1	1	1	1
2	नगरपरिषदा	संख्या	13	13	13	13	13	13	13
3	कटक मंडळे	संख्या	0	0	0	0	0	0	0
4	पंचायत समित्या	संख्या	13	13	15	15	15	15	15
5	ग्राम पंचायती	संख्या	1032	1089	1152	1152	1152	1152	1152
चार	क्षेत्रवार जिल्हा व दरडोई उत्पन्न (चालू किमतीनुसार)								
1	निव्वळ जिल्हा उत्पन्न	कोटी रु	0	0	0	80.91	89.82	8982	10374
2	निव्वळ दरडोई उत्पन्न	रुपये	0	0	0	21526	23731	23731	26463
3	राज्याच्या उत्पन्नात जिल्हाचा हिस्सा	टक्के	0	0	0	2.79	2.73	2.73	2.69

तक्ता क्रमांक - 1.1

निवडक निर्देशक

जिल्हा - जळगाव

संदर्भ कालावधी - 1980-2007

अ. क्र.	बाब	परिमाण	संदर्भ वर्ष						
			1980-81	1990-91	2000-01	2003-04	2004-05	2005-06	2006-07
(1)	(2)	(3)	(4)	(5)	(6)	(7)	(8)	(9)	(10)
पाच कृषि व सिंचन									
1	जंगलव्याप्त क्षेत्र	शंभर हेक्टर	1650	1310	1765	1762	0	1557	2006
2	लागवडीलायक क्षेत्र	शंभर हेक्टर	8470	9230	8536	9014	0	9236	8927
3	पिकांखालील एकूण क्षेत्र								
3.1	तृणधान्ये	शंभर हेक्टर	0	0	0	2842	0	3354	2756
3.2	कडधान्ये	शंभर हेक्टर	0	0	0	1056	0	1833	1022
3.3	तेलबिया	शंभर हेक्टर	640	360	497	346	0	493	282
3.4	ऊस	शंभर हेक्टर	70	120	117	109	0	125	120
3.5	कापूस	शंभर हेक्टर	2130	2250	3207	3373	0	3325	3561
4	पिकांखालील निव्वळ क्षेत्र	शंभर हेक्टर	8224	8081	8007	7975	0	7701	7853
5	दुसोटा क्षेत्राचे निव्वळ पेरलेल्या क्षेत्राशी प्रमाण	टक्के	9.32	5.17	9.95	5.33	0	20.66	6.62
6	सिंचनाखालील स्थूल क्षेत्र	शंभर हेक्टर	1350	910	1467	1560	0	1728	2949
7	सिंचनाखालील स्थूल क्षेत्राचे एकूण पिकांखालील स्थूल क्षेत्राशी प्रमाण	टक्के	6.71	10.68	16.66	18.57	0	17.80	35.07
8	निव्वळ सिंचन क्षेत्र	शंभर हेक्टर	1000	770	865	959	0	1557	2193
9	कालव्याद्वारे सिंचित क्षेत्र	शंभर हेक्टर	126	51	277	16	0	72	51
10	विहिरीद्वारे सिंचित क्षेत्र	शंभर हेक्टर	890	723	863	943	0	1486	2142
11	हतर साधनांनी सिंचित क्षेत्र	शंभर हेक्टर	0	0	0	0	0	0	0
सहा कृषि अवजारे (कृषि गणना)									
1	लाकडी नांगर	हजार	50	63	37	37	37	36	36
2	लोखंडी नांगर	हजार	28	49	22	22	22	25	25
3	बैलगाड्या	हजार	0	0	0	78	78	55	55
4	ट्रॅक्टर	हजार	0	0	0	5	5	7	7
5	सिंचनाकरिता तेलावर चालणारे पंप	हजार	5619	7556	3751	3751	3751	2	2
6	सिंचनाकरिता विद्युत्पंप	हजार	17274	31712	40454	40454	40454	35	35
7	उसाचे चरक								
7.1	शक्तीवर चालणारे	संख्या	44	102	156	156	156	213	213
7.2	बैलाच्या मदतीने	संख्या	21	236	179	179	179	336	336

तक्ता क्रमांक - 1.1

निवडक निर्देशक

जिल्हा - जळगाव

संदर्भ कालावधी - 1980-2007

अ. क्र.	बाब	परिमाण	संदर्भ वर्ष						
			1980-81	1990-91	2000-01	2003-04	2004-05	2005-06	2006-07
(1)	(2)	(3)	(4)	(5)	(6)	(7)	(8)	(9)	(10)
सात	पशुधन (पशुगणना)		1982	1987	1997	1997	1997	2003	2003
1	एकूण पशुधन	हजार	1085	1512	1729	1729	1729	1533	1533
2	दुभत्या गायी	हजार	64	104	94	94	94	97	97
3	दुभत्या म्हशी	हजार	42	99	122	122	122	125	125
4	शेळ्या व मेंढ्या	हजार	343	470	601	601	601	570	570
5	कोंबड्या व तत्सम पक्षी	हजार	184	483	686	686	686	693	693
आठ	मत्स्य व्यवसाय								
1	एकूण मत्स्य उत्पादन	मे. टन	405	2300	6000	5700	5000	3300	4500
2	मच्छीमार सहकारी संस्था	संख्या	14	40	75	78	80	85	87
3	संस्थातील सभासद	संख्या	0	0	0	17500	17500	7902	8004
नऊ	सहकार क्षेत्र								
1	संस्था								
1.1	कृषि पतसंस्था	संख्या	862	870	870	877	877	877	878
1.2	बिगर कृषि पतसंस्था	संख्या	1116	1889	920	970	1037	1725	1134
1.3	उत्पादक संस्था	संख्या	560	1152	3145	1500	1522	1436	1465
1.4	पणन संस्था	संख्या	0	0	0	144	144	141	141
1.5	सामाजिक सेवा संस्था	संख्या	0	0	0	1507	1579	1187	1928
2	सभासद								
2.1	कृषि पतसंस्था	संख्या*000	230	340	430	429	438	444	453
2.2	बिगर कृषि पतसंस्था	संख्या*000	117	154	649	785	869	1002	1009
2.3	उत्पादक संस्था	संख्या*000	1087	452	2545	286	310	0	253
2.4	पणन संस्था	संख्या*000	0	0	0	115	114	111	107
2.5	सामाजिक सेवा संस्था	संख्या*000	0	0	0	155	201	0	248
3	खेळते भांडवल								
3.1	कृषि पतसंस्था	लाख रुपये	3703	51465	48928	211813	44861	48778	257864
3.2	बिगर कृषि पतसंस्था	लाख रुपये	2250	3015	136273	239311	298491	410178	436065
3.3	उत्पादक संस्था	लाख रुपये	4385	20761	172561	62283	12233	0	32630
3.4	पणन संस्था	लाख रुपये	0	0	0	0	5369	8253	6958
3.5	सामाजिक सेवा संस्था	लाख रुपये	0	0	0	0	198049	0	14566



तक्ता क्रमांक - 1.1

निवडक निदेशक

जिल्हा - जळगाव

संदर्भ कालावधी - 1980-2007

अ. क्र.	बाब	परिमाण	संदर्भ वर्ष						
			1980-81	1990-91	2000-01	2003-04	2004-05	2005-06	2006-07
(1)	(2)	(3)	(4)	(5)	(6)	(7)	(8)	(9)	(10)
4	दिलेली कर्जे								
4.1	शेती पतसंस्था	लाख रुपये	2555	22956	27232	47915	26041	26752	139358
4.2	बिगर शेती पतसंस्था	लाख रुपये	0	1047	119001	196591	217500	224463	220873
4.3	उत्पादक संस्था	लाख रुपये	0	29980	0	0	0	0	790
4.4	पणन संस्था	लाख रुपये	0	0	0	0	0	0	1087
4.5	सामाजिक सेवा संस्था	लाख रुपये	0	0	0	0	0	0	732
दहा	विजेचा वापर								
1	घरगुती	हजार कि.वॅ.तास	169.99	573.17	2095.12	1974.07	2469.36	246399	230492
2	वाणिज्यिक	हजार कि.वॅ.तास	0	0	457.49	0	466.2	45215	41715
3	औद्योगिक	हजार कि.वॅ.तास	0	0	2947.14	0	2981.05	495946	94326
4	कृषि	हजार कि.वॅ.तास	0	0	11562.19	0	15197.13	1351825	834952
5	हतर	हजार कि.वॅ.तास	0	0	1326.54	0	2254.81	92909	921
6	एकूण	हजार कि.वॅ.तास	0	0	0	0	23629.45	2232294	1227913
7	विद्युतीकरण झालेली गावे	संख्या	1423	1480	1491	1491	1491	1518	1506
अकरा	वाहतूक व दळणवळण								
1	रस्त्यांची एकूण लांबी	कि.मी.	5945	8176	9803	9803	10701	10843	10908
2	दर 100 चौ.कि.मी. क्षेत्रामागे रस्त्यांची लांबी	कि.मी.	50.5	69.5	83.32	83.32	90.56	93.16	92.71
3	दरलाख लोकसंख्ये मागे रस्त्यांची लांबी	कि.मी.	280	330	266	266	266	294	296
4	एकूण मालवाहतूक वाहने	संख्या	0	0	0	0	39053	40252	43175
5	एकूण प्रवासी वाहने	संख्या	0	0	0	0	19874	294592	319383
6	रेल्वे मार्गांची एकूण लांबी	कि.मी.	350	350	350	350	350	350	350
7	डाक कार्यालये	संख्या	477	503	528	528	529	530	529
8	तार कार्यालये	संख्या	135	220	200	112	112	70	0
9	दूरध्वनी	संख्या"00"	0	0	0	0	1581	1788	1768

तक्ता क्रमांक - 1.1

निवडक निर्देशक

संदर्भ कालावधी - 1980-2007

जिल्हा - जळगाव

अ. क्र.	बाब	परिमाण	संदर्भ वर्ष						
			1980-81	1990-91	2000-01	2003-04	2004-05	2005-06	2006-07
(1)	(2)	(3)	(4)	(5)	(6)	(7)	(8)	(9)	(10)
बारा	नोंदणीकृत कारखाने व रोजगार								
1	चालू कारखाने	संख्या	179	653	753	762	736	736	813
2	कामगारांची दैनिक उपस्थिती	संख्या	18	37	22	21	26	26	0.46
तेरा	शिक्षण								
1	प्राथमिक								
1.1	संस्था	संख्या	1774	1906	2118	0	0	2124	2127
1.2	विद्यार्थी	हजारात	384	422	440	0	0	423	456
1.3	शिक्षक	हजारात	10662	10959	11240	0	0	11.20	11.76
1.4	प्रति शिक्षक विद्यार्थी	संख्या	36	39	39	0	0	38	39
2	माध्यमिक व उच्च माध्यमिक								
2.1	संस्था	संख्या	246	346	614	0	0	617	648
2.2	विद्यार्थी	हजारात	133	234	398	0	0	372	402
2.3	शिक्षक	हजारात	4769	7096	10078	0	0	9.90	10.42
2.4	प्रति शिक्षक विद्यार्थी	संख्या	28	33	39	0	0	38	39
3	महाविद्यालये								
3.1	संस्था	संख्या	18	24	58	0	0	95	91
3.2	विद्यार्थी	हजारात	20	32	48	0	0	45	50
3.3	शिक्षक	हजारात	797	1272	1215	0	0	-	1.11
3.4	प्रति शिक्षक विद्यार्थी	संख्या	25	25	39	0	0	-	45
चौदा	सार्वजनिक आरोग्य								
1	दवाखाने	संख्या	82	47	41	41	36	35	34
2	रुग्णालये	संख्या	7	27	30	30	30	26	24
3	प्राथमिक आरोग्य केंद्रे	संख्या	25	73	77	77	77	77	77
4	प्राथमिक आरोग्य उपकेंद्रे	संख्या	0	0	0	0	396	439	443
5	खाटा	संख्या	744	2150	1920	1920	1920	1806	1940
6	दर लाख लोकसंख्येमागे खाटा	संख्या	35	82	52	52	52	49	53
पंधरा	संकीर्ण								
1	बँक शाखा	संख्या	244	487	548	527	533	531	442
2	दूरदर्शन केबल चालक	संख्या	0	0	0	0	478	479	465
3	दूरदर्शन केबल धारक	संख्या	0	0	0	0	89262	89262	88210
4	गोबर गॅस संयंत्रे	संख्या	0	0	0	0	200	100	100

आधार :- जिल्हा सांख्यिकी कार्यालय, जळगाव

तक्ता क्रमांक - 2.1  
लोकसंख्या विषयक निवडक आकडेवारी

जिल्हा - जळगाव

संदर्भ वर्ष : जनगणना 2001

अ. क्र.	बांब/ तहसील	ग्रामीण/ नागरी	क्षेत्र चौ.कि.मी.	लोकसंख्या			कुटुंबांची संख्या	लोकसंख्येची घनता	स्त्री-पुरुष प्रमाण
				एकूण	पुरुष	स्त्रिया			
(1)	(2)	(3)	(4)	(5)	(6)	(7)	(8)	(9)	(10)
1	चोपडा	एकूण	788.13	271863	139587	132276	53478	345	948
		ग्रामीण	781.65	210998	107978	103020	42607	270	954
		नागरी	6.48	60865	31609	29256	10871	9393	926
2	यावल	एकूण	661.65	248596	128272	120324	51627	376	938
		ग्रामीण	654.27	193099	99548	93551	41575	295	940
		नागरी	7.38	55497	28724	26773	10052	7520	932
3	रावेर	एकूण	669.06	285236	146853	138383	57249	426	942
		ग्रामीण	664.76	239911	123430	116481	49351	361	944
		नागरी	4.30	45325	23423	21902	7898	10541	935
4	मुक्ताईनगर	एकूण	629.78	137753	71124	66629	28377	219	937
		ग्रामीण	629.78	137753	71124	66629	28377	219	937
		नागरी	0.00	0	0	0	0		
5	बोदवड	एकूण	379.74	79126	40853	38273	16179	208	937
		ग्रामीण	379.74	79126	40853	38273	16179	208	937
		नागरी	0.00	0	0	0	0		
6	भुसावळ	एकूण	446.05	325527	169385	156142	65930	730	922
		ग्रामीण	390.76	129515	67657	61858	27725	331	914
		नागरी	55.29	196012	101728	94284	38205	3545	927
7	जळगाव	एकूण	795.88	553725	289803	263922	111594	696	911
		ग्रामीण	733.59	185107	96307	88800	37611	252	922
		नागरी	62.29	368618	193496	175122	73983	5918	905
8	एरंडोल	एकूण	480.34	148114	76075	72039	29168	308	947
		ग्रामीण	477.06	117994	60513	57481	23406	247	950
		नागरी	3.28	30120	15562	14558	5762	9183	935

तक्ता क्रमांक - 2.1  
लोकसंख्या विषयक निवडक आकडेवारी

संदर्भ वर्ष : जनगणना 2001

जिल्हा - जळगाव

अ. क्र.	बाब/ तहसील	ग्रामीण/ नागरी	क्षेत्र चौ.कि.मी.	लोकसंख्या			कुटुंबाची संख्या	लोकसंख्येची घनता	स्त्री-पुरुष प्रमाण
				एकूण	पुरुष	स्त्रिया			
(1)	(2)	(3)	(4)	(5)	(6)	(7)	(8)	(9)	(10)
9	धरणगाव	एकूण	574.91	160622	82628	77994	32298	279	944
		ग्रामीण	569.03	126997	65353	61644	26320	223	943
		नागरी	5.88	33625	17275	16350	5978	5719	946
10	अमळनेर	एकूण	777.95	262522	135215	127307	52167	337	942
		ग्रामीण	768.24	171032	87724	83308	35013	223	950
		नागरी	9.71	91490	47491	43999	17154	9422	926
11	पारोळा	एकूण	788.92	169919	87508	82411	32912	215	942
		ग्रामीण	784.70	135120	69494	65626	26668	172	944
		नागरी	4.22	34799	18014	16785	6244	8246	932
12	भडगाव	एकूण	484.21	142168	73021	69147	28441	294	947
		ग्रामीण	484.21	142168	73021	69147	28441	294	947
		नागरी	0.00	0	0	0	0		
13	चाळीसगाव	एकूण	1256.56	356808	186476	170062	68892	284	912
		ग्रामीण	1237.97	265698	138847	126581	52104	215	912
		नागरी	18.59	91110	47629	43481	16788	4901	913
14	पाचोरा	एकूण	796.34	251907	129996	121911	49492	316	938
		ग्रामीण	791.30	206574	106485	100089	41240	261	940
		नागरी	5.04	45333	23511	21822	8252	8995	928
15	जामनेर	एकूण	1328.60	288804	148697	140107	54963	217	942
		ग्रामीण	1328.60	288804	148697	140107	54963	217	942
		नागरी	0.00	0	0	0	0		
एकूण जिल्हा	एकूण		11765.00	3682690	1905493	1776927	732767	313	933
	ग्रामीण		11582.54	2629896	1357031	1272595	531580	227	938
	नागरी		182.46	1052794	548462	504332	201187	5770	920

तक्ता क्रमांक - 2.1  
लोकसंख्या विषयक निवडक आकडेवारी

जिल्हा - जळगाव

संदर्भ वर्ष : जनगणना 2001

अ. क्र.	बाब/ तहसील	ग्रामीण/ नागरी	गावांची संख्या	शहरांची संख्या	साक्षरता (%)			मागासवर्गीय लोकसंख्या (%)		प्रक्षेपित लोकसंख्या (1 मार्च 2006)
					एकूण	पुरुष	स्त्रिया	अनुसूचित जाती	अनुसूचित जमाती	
(1)	(2)	(3)	(11)	(12)	(13)	(14)	(15)	(16)	(17)	(18)
1	चोपडा	एकूण	119	1	68.60	80.20	56.40	6.40	25.70	282157
		ग्रामीण	119		66.30	78.60	53.40	6.60	31.20	
		नागरी	0	1	76.50	85.30	66.90	5.90	6.50	
2	यावल	एकूण	91	2	76.20	85.90	66.00	7.60	20.50	250471
		ग्रामीण	91		75.10	85.40	64.20	8.10	25.10	
		नागरी	0	2	80.30	87.80	72.40	5.80	4.60	
3	रावेर	एकूण	116	2	74.00	84.90	78.70	10.50	15.70	292444
		ग्रामीण	116		73.10	84.50	61.10	11.40	18.00	
		नागरी	0	2	78.70	86.70	70.20	5.90	3.40	
4	मुक्ताईनगर	एकूण	84	0	71.40	83.50	58.70	7.20	14.70	144845
		ग्रामीण	84		71.40	83.50	58.70	7.20	14.70	
		नागरी			0.00	0.00	0.00	0.00	0.00	
5	बोदवड	एकूण	53	0	73.30	85.60	60.20	7.60	5.70	90219
		ग्रामीण	53		73.30	85.60	60.20	7.60	5.70	
		नागरी	0		0.00	0.00	0.00	0.00	0.00	
6	भुसावळ	एकूण	51	3	85.50	92.70	77.90	10.00	4.90	329656
		ग्रामीण	51		82.70	91.60	73.10	10.50	6.70	
		नागरी		3	87.40	93.40	81.00	9.60	3.70	
7	जळगाव	एकूण	87	1	82.40	90.00	74.20	6.20	9.10	624681
		ग्रामीण	87		73.40	84.50	61.40	6.70	18.30	
		नागरी		1	86.90	92.60	80.60	6.00	4.50	
8	एरंडोल	एकूण	65	1	70.10	81.30	58.40	5.60	11.70	152518
		ग्रामीण	65		68.90	80.70	56.70	5.50	13.30	
		नागरी		1	74.70	83.90	65.10	5.90	5.40	

तक्ता क्रमांक - 2.1  
लोकसंख्या विषयक निवडक आकडेवारी

संदर्भ वर्ष : जनगणना 2001

जिल्हा - जळगाव

अ. क्र.	बाब/ तहसील	ग्रामीण/ नागरी	गावांची संख्या	शहरांची संख्या	साक्षरता (%)			मागासवर्गीय लोकसंख्या (%)		प्रक्षेपित लोकसंख्या (1 मार्च 2006)	
					एकूण	पुरुष	स्त्रिया	अनुसूचित जाती	अनुसूचित जमाती		
(1)	(2)	(3)	(11)	(12)	(13)	(14)	(15)	(16)	(17)	(18)	
9	धरणगाव	एकूण	96	1	72.90	84.30	61.00	8.00	14.40	165334	
		ग्रामीण	96		72.20	84.10	59.70	8.70	17.10		
		नागरी		1	75.60	85.20	65.60	5.30	4.20		
10	अमळनेर	एकूण	147	1	74.60	85.80	62.80	7.50	11.70	257650	
		ग्रामीण	147		70.50	83.00	57.50	7.30	15.10		
		नागरी		1	82.20	90.80	72.90	7.90	5.30		
11	पारोळा	एकूण	116	1	71.40	82.80	59.50	6.40	10.70	171267	
		ग्रामीण	116		69.50	81.70	56.80	6.70	12.90		
		नागरी		1	78.80	87.10	70.00	5.50	2.20		
12	भडगाव	एकूण	63	0	74.30	85.20	63.00	9.20	10.50	144304	
		ग्रामीण	63		74.30	85.20	63.00	9.20	10.50		
		नागरी		0				0.00	0.00		
13	चाळीसगाव	एकूण	143	1	74.70	85.60	62.70	9.60	8.20	356786	
		ग्रामीण	143		71.70	83.90	58.50	9.50	10.00		
		नागरी		1	83.00	90.60	74.80	10.20	3.00		
14	पाचोरा	एकूण	128	1	73.60	85.70	60.80	7.80	7.30	254645	
		ग्रामीण	128		72.50	85.40	58.90	7.50	8.40		
		नागरी		1	78.60	87.30	69.40	9.00	2.60		
15	जामनेर	एकूण	160	0	70.20	83.70	56.00	6.50	9.50	301795	
		ग्रामीण	160		70.20	83.70	56.00	6.50	9.50		
		नागरी		0	0.00	0.00	0.00	0.00	0.00		
एकूण जिल्हा		एकूण	1519	15	75.40	85.90	64.30	7.80	11.80	3818772	
		ग्रामीण	1519	0	72.10	84.00	59.60	8.00	14.90		0.00
		नागरी	0	15	83.60	90.60	76.10	7.30	4.20		

आधार - भारताची जनगणना.

तक्ता क्रमांक - 2.2  
लोकसंख्या आणि वृद्धीदर

जिल्हा - जळगाव

संदर्भ वर्ष : 1951 -2011

जनगणना वर्ष	ग्रामीण / नागरी	लोकसंख्या			दशवार्षिक वाढ वृद्धीदर	वार्षिक चक्रवाढ वृद्धीदर
		एकूण	पुरुष	स्त्रिया		
(1)	(2)	(3)	(4)	(5)	(6)	(7)
1951	एकूण	1471351	746452	724899	-	-
	ग्रामीण	1003918	505946	497972	-	-
	नागरी	467433	240506	225927	-	-
1961	एकूण	1765047	902001	863046	19.96	1.82
	ग्रामीण	1367826	695124	672702	36.25	3.09
	नागरी	397221	206877	190344	-15.02	-1.63
1971	एकूण	2123121	1089840	1033281	20.29	1.83
	ग्रामीण	1620975	827895	793080	18.51	2.40
	नागरी	502146	261945	240201	26.41	0.36
1981	एकूण	2618274	1342963	1275311	23.32	1.92
	ग्रामीण	1960017	1001694	958323	20.92	2.23
	नागरी	658257	341269	316988	31.09	1.14
1991	एकूण	3187634	1642873	1544761	21.75	1.93
	ग्रामीण	2312965	1187625	1125340	18.01	2.09
	नागरी	874669	455248	419421	32.88	1.57
2001	एकूण	3682690	1905493	1777197	15.53	1.83
	ग्रामीण	2629896	1357031	1272865	13.70	1.93
	नागरी	1052794	548462	504332	20.36	1.62
2011 प्रक्षेपित	एकूण	3912204	2024247.9	1887956	6.23	1.63
	ग्रामीण	2793797	1441604	1352193	6.23	1.71
	नागरी	1118407	582643	535763	6.23	1.45

आधार - भारताची जनगणना.

तक्ता क्रमांक - 2.3

शहरांची वर्गवारी आणि त्यांची लोकसंख्या

जिल्हा : जळगाव

संदर्भ वर्ष : 2001

अ. क्र.	शहराचे नाव	शहराचे वर्गीकरण	लोकसंख्या			लोकसंख्या वाढीचा दशवार्षिक वृद्धीदर
			एकूण	पुरुष	स्त्रिया	
(1)	(2)	(3)	(4)	(5)	(6)	(7)
1	जळगाव	क वर्ग म.न.पा.	368618	193496	175122	52.20
2	भुसावळ	अ वर्ग न.पा.	172372	89208	83164	18.76
3	चोपडा	ब वर्ग न.पा.	60865	31609	29256	23.62
4	पाचोरा	ब वर्ग न.पा.	45333	23511	21822	10.19
5	चाळीसगाव	ब वर्ग न.पा.	91110	47629	43481	17.68
6	अमळनेर	ब वर्ग न.पा.	91490	47491	43999	19.69
7	यावल	क वर्ग न.पा.	31803	16414	15389	10.65
8	फैजपूर	क वर्ग न.पा.	23694	12310	11384	11.12
9	रावेर	क वर्ग न.पा.	25993	13427	12566	8.67
10	सावदा	क वर्ग न.पा.	19332	9996	9336	9.38
11	पारोळा	क वर्ग न.पा.	34799	18014	16785	19.21
12	एरंडोल	क वर्ग न.पा.	30120	15562	14558	8.62
13	धरणगाव	क वर्ग न.पा.	33625	17275	16350	1.98
14	जामनेर	क वर्ग न.पा.	36386	18826	17560	41.45
15	कंडारी	गणना शहर	15192	8035	7157	3.66
16	निंभोरा	गणना शहर	8448	4485	3963	-3.05
एकूण नागरी			1089180	567288	521892	26.32

आधार - भारताची जनगणना:



तक्ता क्रमांक - 2.4

मुख्य व सीमांतिक काम करणा-यांचे उद्योग गटनिहाय वर्गीकरण

जिल्हा - जळगाव

संदर्भ वर्ष : 2001

अ. क्र.	काम करणा-यांचे क्षेत्र	एकूण	ग्रामीण	नागरी
1	2	3	4	5
<b>मुख्य काम करणारे</b>				
1	शेतकरी	340002	329748	10254
2	शेतमजूर	546762	518647	28115
3	वस्तुनिर्माण प्रक्रिया, सेवा व दुरुस्त्या इ. घरगुती उद्योगात काम करणारे	27460	19448	8012
4	इतर काम करणारे	385862	153622	232240
5	एकूण मुख्य काम करणारे	1300086	1021465	278621
<b>सीमांतिक काम करणारे</b>				
6	शेतकरी	36997	36161	836
7	शेतमजूर	184266	170536	13730
8	वस्तुनिर्माण प्रक्रिया, सेवा व दुरुस्त्या इ. घरगुती उद्योगात काम करणारे	9552	6818	2734
9	इतर काम करणारे	33082	15262	17820
10	एकूण सीमांतिक काम करणारे	263897	228777	35120
<b>काम करणा-यांचे वर्गीकरण</b>				
11	एकूण काम करणारे	1563983	1250242	313741
12	काम करणा-यांची एकूण लोकसंख्येशी टक्केवारी	42.47	47.54	29.80
13	एकूण काम न करणारे	2118707	1379654	739053
14	काम न करणा-यांची एकूण लोकसंख्येशी टक्केवारी	57.53	52.46	70.20
15	जिल्ह्याची एकूण लोकसंख्या	3682690	2629896	1052794

आधार - भारताची जनगणना

तक्ता क्रमांक - 2.5

धर्म व वयोगटानुसार लोकसंख्या

जिल्हा - जळगाव.

संदर्भ वर्ष : 2001

अ.क्र.	बाब	एकूण	ग्रामीण	नागरी
(1)	(2)	(3)	(4)	(5)
<b>धर्मानुसार</b>				
1	बौद्ध	126136	84210	41926
2	ख्रिश्चन	5424	1550	3874
3	हिंदू	3049368	2277802	771566
4	जैन	27369	10590	16779
5	मुस्लिम	455288	240778	214510
6	शीख	2758	891	1867
7	इतर	16347	14075	2272
सर्व धर्म (एकूण)		3682690	2629896	1052794

**वयोगटानुसार (वर्षे)**

1	0 - 6	525668	386078	139590
2	7 - 14	691923	499630	192293
2	15 - 19	383557	269722	113835
3	20 - 24	328583	227246	101337
4	25 - 29	278899	191845	87054
5	30 - 34	258985	179633	79352
6	35 - 39	257647	18072	76575
7	40 - 49	377254	265170	112084
8	50 - 59	218494	154111	64383
9	60 वर्षावरील	357971	272524	85447
10	वय अनिर्देशित	3709	2865	844
सर्व वयोगट (एकूण)		3682690	2629896	1052794

आधार - भारताची जनगणना 2001

तक्ता क्रमांक - 2.6  
दारिद्र्य रेषेखालील ग्रामीण कुटुंबे

जिल्हा :- जळगाव.

संदर्भ - दा. रे. स. 2002-2007

अ क्र	तालुका	ग्रामीण कुटुंबांची एकूण संख्या	दारिद्र्य रेषेखालील ग्रामीण कुटुंबे												दारिद्र्य रेषेखालील एकूण कुटुंबांची संख्या	दारिद्र्य रेषे-खालील कुटुंबांची टक्के वारी)
			अनुसूचित जाती			अनुसूचित जमाती			इतर			एकूण				
			शेतकरी	शेतमजूर	इतर	शेतकरी	शेतमजूर	इतर	शेतकरी	शेतमजूर	इतर	शेतकरी	शेतमजूर	इतर		
(1)	(2)	(3)	(4)	(5)	(6)	(7)	(8)	(9)	(10)	(11)	(12)	(13)	(14)	(15)	(16)	(17)
1	चोपडा	46197	686	8256	207	201	3023	80	161	1020	9195	1048	12299	9482	22829	49.42
2	यावल	47175	298	6482	118	108	3220	85	27	849	8290	433	10551	8493	19477	41.29
3	रावेर	56104	419	5686	103	126	4849	105	89	1314	10859	634	11849	11067	23550	41.98
4	मुक्ताईनगर	34105	330	2288	100	251	3137	81	197	1821	7773	778	7246	7954	15978	46.85
5	बोदवड	19127	92	542	71	252	1895	204	112	604	5722	456	3041	5997	9494	49.64
6	भुसावळ	32731	36	1457	66	37	2536	142	40	811	5044	113	4304	5252	10169	31.07
7	जळगाव	42765	269	3236	80	180	2552	91	199	1530	8333	643	7318	8504	16470	38.51
8	एरंडोल	27213	112	2430	131	86	1087	96	108	1087	6639	305	4604	6866	11776	43.27
9	धरणगाव	32093	394	2972	322	248	1706	168	65	356	7288	707	5034	7778	13519	42.12
10	अमळनेर	40309	272	4349	141	210	2132	85	132	837	10056	614	7318	10282	18214	45.19
11	पारोळा	32233	199	3157	117	203	1364	74	215	933	6621	617	5454	6812	12883	39.97
12	भडगाव	31931	69	2627	98	70	1570	61	31	502	4682	170	4699	4841	9710	30.41
13	चाळीसगाव	67390	984	5468	356	1028	4849	349	1292	3759	23753	3304	14076	24458	41838	62.08
14	पाचोरा	46419	79	2722	43	102	1829	65	139	995	8820	320	5546	8928	14794	31.87
15	जामनेर	58778	494	3451	194	576	3832	183	335	2232	16070	1405	9515	16447	27367	46.56
एकूण जिल्हा		614570	4733	55123	2147	3678	39581	1869	3142	18650	139145	11553	113354	143161	268068	43.62

आधार:- प्रकल्प संचालक, जिल्हा ग्रामीण विकास यंत्रणा, जळगाव

तक्ता क्रमांक - 3.1

क्षेत्रवार जिल्हा उत्पन्न व दरडोई जिल्हा उत्पन्न - चालू किंमतीनुसार

जिल्हा - जळगाव.

संदर्भ वर्ष : 2004-05 व 2005-06

(रु लाखात)

अ. क्र.	क्षेत्र	वर्ष 2004-05 *		वर्ष 2005-06 @	
		स्थूल जिल्हा उत्पन्न	निव्वळ जिल्हा उत्पन्न	स्थूल जिल्हा उत्पन्न	निव्वळ जिल्हा उत्पन्न
(1)	(2)	(3)	(4)	(5)	(6)
1.1	कृषी	191844	182684	213204	203025
1.2	वन संवर्धन	8011	7846	8787	8607
1.3	मासेमारी	2303	2046	1751	1555
1.4	खाण व दगड खाणकाम	442	375	832	705
	<b>प्राथमिक क्षेत्र एकूण</b>	<b>202600</b>	<b>192951</b>	<b>224574</b>	<b>213892</b>
2.1	नोंदणीकृत उद्योग	55441	43441	130237	102049
2.2	अनोंदणीकृत उद्योग	34957	25258	38265	27648
2.3	बांधकाम	63007	61526	77217	75402
2.4	बीज, गॅस व पाणीपुरवठा	19765	12238	20677	12803
	<b>द्वितीय क्षेत्र एकूण</b>	<b>173170</b>	<b>142463</b>	<b>266396</b>	<b>217902</b>
3.1	रेल्वे	22861	17060	25799	19310
3.2	परिवहन, साठवणूक	38537	30762	45290	36153
3.3	दळणवळण	23387	18916	27319	22097
3.4	व्यापार व उपाहारगृहे	174645	169983	201865	196477
3.5	बँका व विमा उद्योग	94913	90862	107111	102539
3.6	व्यवसाय सेवा	108129	98345	113129	102893
3.7	सार्वजनिक प्रशासन	38747	33534	44654	38646
3.8	इतर सेवा	87507	80301	95382	87528
	<b>तृतीय क्षेत्र एकूण</b>	<b>588725</b>	<b>539763</b>	<b>660551</b>	<b>605643</b>
	एकूण जिल्हा उत्पन्न	964495	875178	1151521	1037437
	<b>दरडोई जिल्हा उत्पन्न (रुपये)</b>	<b>24930</b>	<b>22622</b>	<b>29373</b>	<b>26463</b>
	एकूण राज्य उत्पन्न	37883889	33825401	43241313	38624067
	<b>दरडोई राज्य उत्पन्न (रुपये)</b>	<b>36936</b>	<b>32979</b>	<b>41514</b>	<b>37081</b>
	एकूण जिल्हा उत्पन्नाची राज्य उत्पन्नाशी टक्केवारी	2.55	2.59	2.66	2.69

टिप : 1) \* अस्थायी @ प्रारंभिक 2) आकडे पूर्णांकात दिल्याने बेरजा जुळतीलच असे नाही.

आधार - अर्थ व सांख्यिकी संचालनालय, मुंबई

तक्ता क्रमांक - 3.2

क्षेत्रवार जिल्हा उत्पन्न व दरडोई जिल्हा उत्पन्न - स्थिर किंमतीनुसार (1999-2000)

जिल्हा - जळगाव.

संदर्भ वर्ष : 2004-05 व 2005-06

(रु. लाखात)

अ. क्र.	क्षेत्र	वर्ष 2004-05 *		वर्ष 2005-06 @	
		स्थूल जिल्हा उत्पन्न	निव्वळ जिल्हा उत्पन्न	स्थूल जिल्हा उत्पन्न	निव्वळ जिल्हा उत्पन्न
(1)	(2)	(3)	(4)	(5)	(6)
1.1	कृषी	193265	184394	214859	204997
1.2	वन संवर्धन	4173	4063	4135	4026
1.3	मासेमारी	1497	1306	1090	951
1.4	खाण व दगड खाणकाम	367	310	635	536
<b>प्राथमिक क्षेत्र एकूण</b>		<b>199302</b>	<b>190073</b>	<b>220718</b>	<b>210509</b>
2.1	नोंदणीकृत उद्योग	42918	33132	80226	61934
2.2	अनोंदणीकृत उद्योग	28815	21199	30552	22476
2.3	बांधकाम	45940	44650	51927	50468
2.4	वीज, गॅस व पाणीपुरवठा	22840	15097	22522	14887
<b>द्वितीय क्षेत्र एकूण</b>		<b>140513</b>	<b>114077</b>	<b>185227</b>	<b>149765</b>
3.1	रेल्वे	19919	15890	21597	17293
3.2	परिवहन, साठवणूक	31924	25537	34670	27733
3.3	दळणवळण	29404	25323	32733	28190
3.4	व्यापार व उपाहारगृहे	140416	136636	155501	151315
3.5	बँका व विमा उद्योग	81012	77751	87837	84301
3.6	व्यवसाय सेवा	78721	71326	82132	74416
3.7	सार्वजनिक प्रशासन	30650	26261	34788	29806
3.8	इतर सेवा	71200	65311	75737	69472
<b>तृतीय क्षेत्र एकूण</b>		<b>483245</b>	<b>444034</b>	<b>524994</b>	<b>482527</b>
एकूण जिल्हा उत्पन्न		<b>823060</b>	<b>748184</b>	<b>930939</b>	<b>842802</b>
दरडोई जिल्हा उत्पन्न (रुपये)		<b>21274</b>	<b>19339</b>	<b>23746</b>	<b>21498</b>
एकूण राज्य उत्पन्न		<b>31083689</b>	<b>27733929</b>	<b>33942498</b>	<b>30295239</b>
दरडोई राज्य उत्पन्न (रुपये)		<b>30306</b>	<b>27040</b>	<b>32587</b>	<b>29085</b>
एकूण जिल्हा उत्पन्नाची राज्य उत्पन्नाशी टक्केवारी		<b>2.65</b>	<b>2.70</b>	<b>2.74</b>	<b>2.78</b>

टिप : 1) \* अस्थायी @ प्रारंभिक 2) आकडे पूर्णांकात दिल्याने बेरजा जुळतीलच असे नाही.

आधार - अर्थ व सांख्यिकी संचालनालय, मुंबई

तक्ता क्रमांक - 4.1

निवडक कृषि मालाच्या सरासरी घाऊक किंमती.

संदर्भ वर्ष : 2006-07

अ. क्र.	कृषि मालाचे नांव	कृषि मालाचा वाण	मासिक सरासरी घाऊक किंमती ( प्रति क्विंटल मूल्य रुपये )							
			एप्रिल 2006	मे 2006	जून 2006	जुलै 2006	ऑगस्ट 2006	सप्टेंबर 2006	ऑक्टोबर 2006	नोव्हेंबर 2006
(1)	(2)	(3)	(4)	(5)	(6)	(7)	(8)	(9)	(10)	(11)
1	गहू	संकरित	976	999	1012	970	1027	1081	1083	1187
2	बाजरी	संकरित	707	681	679	680	684	651	611	771
3	हरभरा	संकरित	2074	2183	2593	2210	2302	2814	2797	2671
4	तूर	गावरान	1752	1805	1896	1677	1769	1816	1802	1698
5	उडीद	संकरित	2783	2735	2985	2528	2827	3631	3370	3214
6	गूळ	संकरित	1539	1517	1506	1543	1504	1614	1580	1554
7	ज्वारी	संकरित	605	596	627	752	640	631	533	596
8	मूग	चिनई	3103	3058	2977	2701	2673	3131	3086	3157
9	भुईमूग	एचबी	1698	1753	1747	1856	1904	1588	1681	2046
10	कांदे	संकरित	134	253	349	302	407	433	500	400
11	खुरसणी	गावरान	0	0	0	0	0	0	0	0
12	कापूस	लक्ष्मी 510	1789	1800	1826	0	2020	1905	2064	2007

तक्ता क्रमांक - 4.1

निवडक कृषि मालाच्या सरासरी घाऊक किंमती.

जिल्हा - जळगाव			संदर्भ वर्ष : 2006-07					
अ. क्र.	कृषि मालाचे नांव	कृषि मालाचा वाण	मासिक सरासरी घाऊक किंमती ( प्रति क्विंटल मूल्य रुपये )				वर्षाची सरासरी	मागील वर्षाची सरासरी
			डिसेंबर 2006	जानेवारी 2007	फेब्रुवारी 2007	मार्च 2007		
(1)	(2)	(3)	(12)	(13)	(14)	(15)	(16)	(17)
1	गहू	संकरित	1178	1175	1045	981	1060	821
2	बाजरी	संकरित	768	762	750	748	708	623
3	हरभरा	संकरित	2783	2374	2218	2211	2436	1881
4	तूर	गावरान	1706	1935	2022	1948	1819	1682
5	उडीद	संकरित	3017	3062	3060	2891	3009	2152
6	गूळ	संकरित	1368	1124	964	988	1400	1545
7	ज्वारी	संकरित	654	690	727	792	654	507
8	मूग	चिनई	3000	3056	2966	2993	2992	2259
9	भुईमूग	एचबी	2043	2146	2195	2093	1896	1679
10	कांदे	संकरित	0	598	595	629	418	193
11	खुरसणी	गावरान	0	0	0	0	0	0
12	कापूस	लक्ष्मी 510	2049	2094	2098	2059	1974	1824

आधार - कृषि उत्पन्न बाजार समित्या, जिल्हा जळगाव.

जिल्हा:- जळगाव

तक्ता क्रमांक - 4.2

जिल्हा मुख्यालयातील महत्वाच्या वस्तूंच्या मासिक सरासरी किरकोळ किंमती (रुपये)

अ.क्र.	वस्तूचे नाव व प्रत	परिमाण	जानेवारी 2006	फेब्रुवारी 2006	मार्च 2006	एप्रिल 2006	मे 2006
(1)	(2)	(3)	(4)	(5)	(6)	(7)	(8)
1	तांदूळ	किलो	15.00	15.00	15.00	15.00	15.00
2	गहू	किलो	10.00	10.50	10.00	12.00	12.75
3	गव्हाचे पीठ (*)	किलो	६	६	६	६	६
4	ज्वारी (संकरित)	किलो	5.00	5.00	5.00	5.00	5.00
5	ज्वारी (देशी)	किलो	10.00	9.50	9.00	10.00	10.00
6	बाजरी	किलो	9.50	10.00	10.00	10.00	10.00
7	काबुली चणा (अखडा)	किलो	25.00	38.00	50.00	45.00	45.00
8	हरभरा डाळ	किलो	29.50	27.00	26.40	32.00	32.00
9	तूरडाळ	किलो	32.75	27.00	26.40	32.00	34.25
10	मूगडाळ	किलो	39.50	43.00	44.00	62.00	62.00
11	उडीदडाळ	किलो	40.00	43.00	44.00	60.00	60.00
12	मसूरडाळ	किलो	24.00	24.00	24.00	26.00	26.00
13	मटकी (*)	किलो	६	६	६	६	६
14	पांढरा वाटाणा	किलो	20.50	20.00	20.00	20.00	21.50
15	साबुदाणा	किलो	27.00	28.00	28.00	29.50	28.00
16	शेंगदाणे	किलो	34.00	33.00	33.00	33.00	33.75
17	रवा	किलो	12.00	12.00	12.00	12.00	12.00
18	मैदा (*)	किलो	६	६	६	६	६
19	पोहे (*)	किलो	६	६	६	६	६
20	साखर	किलो	19.63	20.25	20.40	19.88	19.88
21	गूळ पिवळा	किलो	20.50	20.13	20.00	20.00	20.00
22	गोडतेल भुईमुगाचे (सुटे)	किलो	55.00	54.75	55.00	52.00	52.00
23	वनस्पती तूप (सुटे)	किलो	46.50	48.00	48.00	48.00	48.00
24	खोबरेल तेल (सुटे)	100ग्रॅम	8.40	8.00	8.00	8.00	8.00
25	म्हशीचे दूध (सुटे)	लीटर	16.00	16.00	16.00	16.00	16.00



जिल्हा:- जळगाव

तक्ता क्रमांक - 4.2

जिल्हा मुख्यालयातील महत्वाच्या वस्तूंच्या मासिक सरासरी किरकोळ किंमती

(रुपये)

अ.क्र.	वस्तूचे नाव व प्रत	परिमाण	जून 2006	जुलै 2006	ऑगस्ट 2006	सप्टेंबर 2006
(1)	(2)	(3)	(9)	(10)	(11)	(12)
1	तांदूळ	किलो	15.00	15.00	15.00	16.20
2	गहू	किलो	13.00	13.00	13.00	14.00
3	गव्हाचे पीठ (*)	किलो	६	६	६	६
4	ज्वारी (संकरित)	किलो	5.00	5.00	5.00	5.00
5	ज्वारी (देशी)	किलो	10.40	12.00	10.00	11.00
6	बाजरी	किलो	10.00	10.00	10.00	10.00
7	काबुली चणा (अखडा)	किलो	47.00	50.00	50.00	51.00
8	हरभरा डाळ	किलो	32.00	32.50	32.00	34.60
9	तूरडाळ	किलो	33.00	32.00	32.00	32.40
10	मूगडाळ	किलो	56.00	50.00	45.00	41.00
11	उडीदडाळ	किलो	56.00	51.25	45.00	40.00
12	मसूरडाळ	किलो	26.00	26.00	26.00	26.00
13	मटकी (*)	किलो	६	६	६	६
14	पांढरा वाटाणा	किलो	21.20	20.00	20.00	20.00
15	साबुदाणा	किलो	31.20	34.00	34.00	34.40
16	शेंगदाणे	किलो	34.40	35.50	36.00	36.00
17	रवा	किलो	12.00	12.00	12.00	12.00
18	मैदा (*)	किलो	६	६	६	६
19	पोहे (*)	किलो	६	६	६	६
20	साखर	किलो	20.40	20.25	20.00	19.80
21	गूळ पित्रळा	किलो	21.20	22.00	22.00	21.60
22	गोडतेल भुईमुगाचे (सुटे)	किलो	51.20	50.00	50.00	51.20
23	वनस्पती तूप (सुटे)	किलो	50.40	53.00	52.00	52.00
24	खोबरेल तेल (सुटे)	100ग्रॅम	8.00	8.00	8.00	8.00
25	म्हशीचे दूध (सुटे)	लीटर	16.00	16.75	17.00	17.00

जिल्हा:- जळगाव.

तक्ता क्रमांक - 4.2

जिल्हा मुख्यालयातील महत्वाच्या वस्तूंच्या मासिक सरासरी किरकोळ किंमती

(रुपये)

अ.क्र.	वस्तूचे नाव व प्रत	परिमाण	ऑक्टोबर 2006	नोव्हेंबर 2006	डिसेंबर 2006	वर्षाची सरासरी	मागील वर्षाची सरासरी
(1)	(2)	(3)	(13)	(14)	(15)	(16)	(17)
1	तांदूळ	किलो	17.00	17.25	16.80	15.60	15.80
2	गहू	किलो	14.00	14.00	14.00	12.52	9.73
3	गव्हाचे पीठ (*)	किलो	६	६	६	६	६
4	ज्वारी (संकरित)	किलो	5.00	5.00	5.00	5.00	5.00
5	ज्वारी (देशी)	किलो	11.00	11.00	11.60	10.29	9.88
6	बाजरी	किलो	9.50	8.00	9.80	9.73	9.00
7	काबुली चणा (अख्वा)	किलो	55.00	55.00	53.20	47.02	24.32
8	हरभरा डाळ	किलो	45.00	45.00	42.00	34.17	25.13
9	तूरडाळ	किलो	34.00	34.00	32.80	31.88	31.48
10	मूगडाळ	किलो	45.00	45.00	45.00	48.13	34.28
11	उडीदडाळ	किलो	40.00	40.00	46.00	47.10	28.78
12	मसूरडाळ	किलो	26.00	26.00	26.00	25.50	24.00
13	मटकी (*)	किलो	६	६	६	६	६
14	पांढरा वाटाणा	किलो	20.00	20.00	20.00	20.27	21.82
15	साबुदाणा	किलो	32.00	32.00	33.60	30.98	23.75
16	शेंगदाणे	किलो	36.00	36.00	39.20	34.99	33.20
17	रवा	किलो	12.00	12.00	12.00	12.00	12.00
18	मैदा (*)	किलो	६	६	६	६	६
19	पोहे (*)	किलो	६	६	६	६	६
20	साखर	किलो	19.25	19.50	18.70	19.83	19.34
21	गूळ पिवळा	किलो	20.50	21.00	19.20	20.68	20.60
22	गोडतेल भुईमुगाचे (सुटे)	किलो	56.00	55.75	56.80	53.31	50.63
23	वनस्पती तूप ( सुटे)	किलो	52.00	52.00	52.00	50.16	49.47
24	खोबरेल तेल (सुटे)	100ग्रॅम	8.00	8.00	8.00	8.03	9.74
25	म्हशीचे दूध (सुटे)	लीटर	17.00	17.00	18.00	16.56	16.00

जिल्हा:- जळगाव.

तक्ता क्रमांक - 4.2

जिल्हा मुख्यालयातील महत्वाच्या वस्तूंच्या मासिक सरासरी किरकोळ किंमती (रुपये)

अ.क्र.	वस्तूचे नाव व प्रत	परिमाण	जानेवारी 2006	फेब्रुवारी 2006	मार्च 2006	एप्रिल 2006	मे 2006
(1)	(2)	(3)	(4)	(5)	(6)	(7)	(8)
26	म्हशीचे शुध्द तूप	किलो	164.00	164.00	164.00	164.00	164.00
27	बोकडाचे मांस	किलो	120.00	120.00	120.00	120.00	120.00
28	कोंबडी (ब्रायलर) न सोललेली	किलो	75.00	75.00	75.00	0.00	0.00
29	ताजे मासे (स्थानिक)	किलो	70.00	70.00	70.00	70.00	70.00
30	अंडी कोंबडीची (सुधारित)	डझन	24.00	24.00	53.00	0.00	0.00
31	आयोडीनयुक्त मीठ	किलो	8.44	9.00	9.00	9.00	9.00
32	हळद पावडर (सुटी)	100 ग्रॅम	6.50	8.00	8.00	8.00	8.00
33	गरम मसाला पावडर (स्थानिक)	100 ग्रॅम	20.00	20.00	20.00	20.00	20.00
34	बटाटे	किलो	12.00	12.00	10.00	8.00	9.50
35	कांदे	किलो	6.00	6.00	5.00	5.00	5.00
36	लसूण	100 ग्रॅम	3.00	3.00	3.00	3.75	4.00
37	केळी (जळगाव)	डझन	8.00	8.00	8.00	8.00	8.00
38	सफरचंद	किलो	40.00	40.00	40.00	40.00	40.00
39	चहापत्ती	किलो	140.00	140.00	140.00	140.00	140.00
40	रॉकेल (खु.बा.)	लीटर	15.00	15.00	15.00	15.00	15.00
41	रॉकेल (स्व.धा.दु.) (*)	लीटर	‘ ’	‘ ’	‘ ’	‘ ’	‘ ’
42	पेट्रोल	लीटर	47.75	48.82	49.88	49.88	49.88
43	काडेपेटी	1 नग	0.50	0.50	0.50	0.50	0.50
44	धुण्याचा साबण (*)	250ग्रॅम	‘ ’	‘ ’	‘ ’	‘ ’	‘ ’
45	प्रसाधन साबण	1 वडी	13.00	13.00	13.00	13.00	13.00
46	ब्रेड (स्थानिक)	400 ग्रॅम	10.00	10.00	10.00	10.00	10.00
47	गॅस सिलिंडर (स्वयंपाकाचा)	प्रत्येकी	303.00	303.00	303.00	303.00	303.00
48	टाल्कम पावडर (पॉन्डस/तत्सम)	100 ग्रॅम	28.00	29.00	29.00	29.00	29.00
49	दूध पेस्ट (कोलगेट साधी/ तत्सम)	100 ग्रॅम	25.75	25.75	26.00	26.00	26.00
50	सोने (स्टॅण्डर्ड) (*)	10 ग्रॅम	‘ ’	‘ ’	‘ ’	‘ ’	‘ ’
51	चांदी (*)	10 ग्रॅम	‘ ’	‘ ’	‘ ’	‘ ’	‘ ’

जिल्हा:- जळगाव

तक्ता क्रमांक - 4.2

जिल्हा मुख्यालयातील महत्वाच्या वस्तूंच्या मासिक सरासरी किरकोळ किंमती

(रुपये)

अ.क्र.	वस्तूचे नाव व प्रत	परिमाण	जून 2006	जुलै 2006	ऑगस्ट 2006	सप्टेंबर 2006
(1)	(2)	(3)	(9)	(10)	(11)	(12)
26	म्हशीचे शुध्द तूप	किलो	164.00	167.00	168.00	168.00
27	बोकडाचे मांस	किलो	120.00	120.00	120.00	120.00
28	कोंबडी (ब्रायलर) न सोललेली	किलो	75.00	75.00	75.00	75.00
29	ताजे मासे (स्थानिक)	किलो	70.00	70.00	70.00	70.00
30	अंडी कोंबडीची (सुधारित)	डझन	20.00	20.00	20.00	20.00
31	आयोडीनयुक्त मीठ	किलो	9.00	9.00	9.00	9.00
32	हळद पावडर (सुटी)	100 ग्रॅम	8.00	8.00	8.00	8.00
33	गरम मसाला पावडर (स्थानिक)	100 ग्रॅम	20.00	20.00	20.00	20.00
34	बटाटे	किलो	10.80	12.00	12.00	12.00
35	कांदे	किलो	5.00	5.00	5.00	5.00
36	लसूण	100 ग्रॅम	4.00	4.75	5.00	5.00
37	केळी (जळगाव)	डझन	8.00	8.00	8.00	8.40
38	सफरचंद	किलो	41.00	60.00	60.00	44.00
39	चहापत्ती	किलो	140.00	140.00	140.00	140.00
40	रॉकेल (खु.बा.)	लीटर	15.00	15.00	15.00	15.00
41	रॉकेल (स्व.धा.दु.) (*)	लीटर	६	६	६	६
42	पेट्रोल	लीटर	52.71	53.42	53.42	53.42
43	काडेपेटी	1 नग	0.50	0.50	0.50	0.50
44	धुण्याचा साबण (*)	250ग्रॅम	६	६	६	६
45	प्रसाधन साबण	1 बडी	13.00	13.00	13.00	13.00
46	ब्रेड (स्थानिक)	400 ग्रॅम	10.00	10.00	10.00	10.00
47	गॅस सिलिंडर (स्वयंपाकाचा)	प्रत्येकी	303.00	303.00	303.00	303.00
48	टाल्कम पावडर (पॉन्डस/तत्सम)	100 ग्रॅम	29.00	29.00	29.00	29.00
49	दूध पेस्ट (कोलगेट साधी/ तत्सम)	100 ग्रॅम	26.00	26.00	26.00	26.00
50	सोने (स्टॅण्डर्ड) (*)	10 ग्रॅम	६	६	६	६
51	चांदी (*)	10 ग्रॅम	६	६	६	६

जिल्हा:- जळगाव

तक्ता क्रमांक - 4.2

जिल्हा मुख्यालयातील महत्वाच्या वस्तूंच्या मासिक सरासरी किरकोळ किंमती

(रुपये)

अ.क्र.	वस्तूचे नाव व प्रत	परिमाण	ऑक्टोबर 2006	नोव्हेंबर 2006	डिसेंबर 2006	वर्षाची सरासरी	मागील वर्षाची सरासरी
(1)	(2)	(3)	(13)	(14)	(15)	(16)	(17)
26	म्हशीचे शुध्द तूप	किलो	168.00	168.00	172.00	166.25	154.40
27	बोकडाचे मांस	किलो	125.00	130.00	130.00	122.08	112.04
28	कॉबडी (ब्रायलर) न सोललेली	किलो	77.50	80.00	80.00	76.25	71.96
29	ताजे मासे (स्थानिक)	किलो	72.50	75.00	75.00	71.04	62.25
30	अंडा कॉबडीची (सुधारित)	डझन	20.00	20.00	20.00	24.10	21.35
31	आयोडीनयुक्त मीठ	किलो	9.00	9.00	9.00	8.95	8.92
32	हळद पावडर (सुटी)	100 ग्रॅम	8.00	8.00	8.00	7.88	6.70
33	गरम मसाला पावडर (स्थानिक)	100 ग्रॅम	20.00	20.00	20.00	20.00	20.53
34	बटाटे	किलो	12.00	12.00	12.00	11.19	8.26
35	कांदे	किलो	5.00	5.00	6.00	5.25	8.70
36	लसूण	100 ग्रॅम	5.00	5.00	8.00	4.46	3.86
37	केळी (जळगाव)	डझन	10.00	10.00	10.00	8.53	6.71
38	सफरचंद	किलो	40.00	50.00	50.00	45.42	48.52
39	चहापत्ती	किलो	140.00	140.00	140.00	140.00	141.38
40	रॉकेल (खु.बा.)	लीटर	15.00	15.00	15.00	15.00	15.00
41	रॉकेल (स्व.धा.दु.) (*)	लीटर	‘ ’	‘ ’	‘ ’	‘ ’	‘ ’
42	पेट्रोल	लीटर	53.42	53.42	50.44	51.37	44.99
43	काडेपेटी	1 नग	0.50	0.50	0.50	0.50	0.50
44	धुण्याचा साबण (*)	250ग्रॅम	‘ ’	‘ ’	‘ ’	‘ ’	‘ ’
45	प्रसाधन साबण	1 वडी	13.00	13.00	13.00	13.00	12.30
46	प्लेड (स्थानिक)	400 ग्रॅम	10.00	10.00	10.00	10.00	10.00
47	गॅस सिलिंडर (स्वयंपाकाचा)	प्रत्येकी	303.00	303.00	303.00	303.00	299.30
48	टाल्कम पावडर (पॉन्डस/तत्सम)	100 ग्रॅम	29.00	29.00	29.00	28.92	28.00
49	टुय नेट (कोलगेट साधी/ तत्सम)	100 ग्रॅम	26.00	26.00	26.00	25.96	25.00
50	सोने (स्टॅण्डर्ड) (*)	10 ग्रॅम	‘ ’	‘ ’	‘ ’	‘ ’	‘ ’
51	चांदी (*)	10 ग्रॅम	‘ ’	‘ ’	‘ ’	‘ ’	‘ ’

टिप: (\*) क्र. 3, 13, 18, 19, 41, 44, 50, 51 या वस्तूंच्या किंमती या अर्थ व सांख्यिकी संचालनालय म.शा. मुंबई या कार्यालयाच्या पुढारीत नागरी भावसंकलन प्रपत्रामध्ये समावेश करण्यात आलेला नाही त्यामुळे सदर वस्तूंच्या किंमती गोळा केल्या जात नाहीत..

आधार - जिल्हा सांख्यिकी कार्यालय, जळगाव

तक्ता क्रमांक - 4.3

औद्योगिक कामगाराकरिता ग्राहक किंमतीचे निर्देशांक ( पायाभूत वर्ष : 1982=100 )

जिल्हा :- जळगाव

केंद्र:- जळगाव

संदर्भ - 2006-07

अ. क्र.	महिना/ वर्ष	अन्नगट	पान, सुपारी तंबाखू इ.	इंधन व दिवाबत्ती	घरबांधणी	कापड, बिछाने व पादत्राणे	संकीर्ण	सर्वसाधारण निर्देशांक
1	2	4	5	6	7	8	9	10
1	एप्रिल -06	572	845	544	378	314	664	547
2	मे -06	573	845	551	378	314	664	548
3	जून-06	575	845	540	378	314	664	548
4	जुलै-06	588	829	537	389	314	674	557
5	ऑगस्ट-06	591	854	586	389	314	680	564
6	सप्टेंबर-06	605	888	559	389	314	698	574
7	ऑक्टोबर-06	616	888	596	389	315	700	583
8	नोव्हेंबर-06	627	888	620	389	315	711	592
9	डिसेंबर-06	635	888	620	389	315	718	598
10	जानेवारी-07	641	888	620	396	315	718	602
11	फेब्रुवारी-07	639	886	620	396	316	713	600
12	मार्च-07	622	886	612	396	316	713	590
वार्षिक सरासरी		607.00	869.17	583.75	388.00	314.67	693.08	575.25

आधार :- कामगार आयुक्त यांचे कार्यालय, मुंबई

तक्ता क्रमांक - 4.4  
किंमतीचे महत्वाचे निर्देशांक

जिल्हा :- जळगाव

संदर्भ - 2006-07

अ. क्र.	महिना / वर्ष	अखिल भारतीय घाऊक किंमत निर्देशांक (पायाभूत वर्ष 1993-94)	ग्राहक किंमत निर्देशांक							
			औद्योगिक कामगारांसाठी (पायाभूत वर्ष 2001)		महाराष्ट्र (पायाभूत वर्ष 2003)		शेतमजुरांसाठी (पायाभूत वर्ष 1986-87)		शहरी अश्रमिक कर्मचा-यांसाठी (पायाभूत वर्ष 1984-85)	
			मुंबई	अखिल भारत	ग्रामीण	नागरी	महाराष्ट्र	अखिल भारत	मुंबई	अखिल भारत
(1)	(2)	(3)	(4)	(5)	(6)	(7)	(8)	(9)	(10)	(11)
1	एप्रिल -06	199.0	123	120	108.13	108.52	370	360	458	465
2	मे -06	201.3	124	121	110.42	110.31	378	365	462	471
3	जून-06	203.1	126	123	110.86	112.07	382	370	468	477
4	जुलै-06	204.0	127	124	111.51	112.79	385	372	471	481
5	ऑगस्ट-06	205.3	129	124	113.09	113.73	390	375	474	484
6	सप्टेंबर-06	207.8	129	125	114.08	114.10	395	380	477	488
7	ऑक्टोबर-06	208.7	131	127	115.72	114.97	400	386	480	493
8	नोव्हेंबर-06	209.1	130	127	116.71	115.10	401	390	485	494
9	डिसेंबर-06	208.4	130	127	117.63	115.34	403	390	488	493
10	जानेवारी-07	208.8	131	127	119.26	116.23	406	391	489	496
11	फेब्रुवारी-07	208.9	131	128	119.05	116.28	407	392	489	497
12	मार्च-07	209.8	130	127	118.26	115.82	405	392	490	498

आधार:-1) केंद्रीय सांख्यिकीय संघटना, नवी दिल्ली.

2) आर्थिक सल्लागार, उद्योग मंत्रालय, भारत सरकार, नवी दिल्ली.

3) श्रम केंद्र, भारत सरकार, सिमला

4) कामगार आयुक्त यांचे कार्यालय, मुंबई

5) अर्थ व सांख्यिकी संचालनालय, मुंबई

तक्ता क्रमांक - 5.1  
गोळा केलेला जमीन महसूल

जिल्हा - जळगाव.

संदर्भ वर्ष-2006-07  
(रुपये हजार)

अ. क्र.	तालुका	जमीन महसुलाची एकूण चालू मागणी	जमीन महसुलाची थकबाकी	एकूण मागणी	सूट	निलंबित वसुलीची रक्कम	वसुली पात्र रक्कम {5-(6+7)}	प्रत्यक्ष वसुली	खातेदारांची संख्या
(1)	(2)	(3)	(4)	(5)	(6)	(7)	(8)	(9)	(10)
1	चोपडा	263	0	263	0	0	263	263	40672
2	यावल	185	0	185	0	0	185	185	30021
3	रावेर	250	0	250	0	0	250	250	35683
4	मुक्ताईनगर	102	0	102	0	0	102	102	19014
5	बोदवड	68	0	68	0	0	68	68	14139
6	भुसावळ	80	0	80	0	0	80	80	54414
7	जळगाव	3311	0	3311	0	0	3311	3311	136330
8	एरंडोल	358	0	358	0	0	358	358	26399
9	धरणगाव	115	0	115	0	0	115	115	34979
10	अमळनेर	1428	0	1428	0	0	1428	1428	46472
11	पारोळा	147	0	147	0	0	147	147	34652
12	भडगाव	259	0	259	0	0	259	259	34062
13	चाळीसगाव	202	0	202	0	0	202	202	68234
14	पाचोरा	255	0	255	0	0	255	255	40467
15	जामनेर	268	0	268	0	0	268	268	60518
जिल्हा एकूण		7291	0	7291	0	0	7291	7291	676056

आधार -जिल्हाधिकारी कार्यालय, जळगाव



तक्ता क्रमांक - 5.2  
स्थानिक स्वराज्य संस्थांचे उत्पन्न व खर्च

जिल्हा :- जळगाव

संदर्भ वर्ष-2006-07

(रूपये लाखात)

अ. क्र.	बाब	ग्राम-पंचायत	जिल्हा परिषद	महानगर पालिका	नगर परिषदा	कटक मंडळ
(1)	(2)	(2)	(4)	(5)	(6)	(7)
	स्थानिक स्वराज्य संस्थांची संख्या	1152	1	1	13	0
<b>अ) जमा</b>						
1	सुरुवातीची शिल्लक	895.41	1245.22	588.85	958.03	0.00
2	चालू वर्षातील जमा					
2.1	शासकीय अनुदाने व वर्गणी	1731.96	384.00	1927.43	6685.66	0.00
2.2	सव प्रकारचे कर	3330.47	8.85	6180.08	1593.74	0.00
2.3	इतर जमा	6.84	378.98	3293.69	1986.82	0.00
2.4	एकूण (बाब 2.1 ते 2.3)	5069.27	771.83	11401.20	10266.22	0.00
	एकूण प्राप्ती (सुरुवातीची शिल्लक मिळून)	5964.68	2017.05	11990.05	11224.25	0.00
<b>ब) खर्च</b>						
3	चालू वर्षातील खर्च					
3.1	सामान्य प्रशासन	1152.87	323.50	618.11	1268.98	0.00
3.2	शिक्षण	32.24	20.00	1150.78	847.20	0.00
3.3	सार्वजनिक आरोग्य	2114.82	40.00	2563.99	2846.59	0.00
3.4	इतर	1666.84	520.96	6953.64	4637.42	0.00
	एकूण (3.1 ते 3.4)	4966.77	904.46	11286.52	9600.19	0.00
4	अखेरची शिल्लक	997.91	1112.59	703.53	1624.06	0.00
		5964.68	2017.05	11990.05	11224.25	0.00

आधार :- 1) वित्त व लेखा विभाग, जिल्हा परिषद, जळगाव

2) ग्रामपंचायत विभाग, जिल्हा परिषद, जळगाव

3) महानगरपालिका / नगरपरिषदा, जळगाव

तक्ता क्रमांक - 5.3

बँक कार्यालये, वर्गीकृत बँकांची संख्या, ठेवी व कर्जे

जिल्हा: - जळगाव.

संदर्भ वर्ष-2006-07

अ. क्र.	तालुका	बँकांची कार्यालये असलेली गावे व शहरे	वर्गीकृत बँका (संख्या)	वर्गीकृत बँकांची शाखा कार्यालये	वर्गीकृत बँकांच्या ठेवी (लाख रुपये)
(1)	(2)	(3)	(4)	(5)	(6)
1	चोपडा	7	5	10	5560
2	यावल	8	5	9	7981
3	रावेर	9	5	12	9668
4	मुक्ताईनगर	6	4	8	2880
5	बोदवड	3	3	3	680
6	भुसावळ	7	11	18	41993
7	जळगाव	9	21	47	105556
8	एरंडोल	6	4	7	2812
9	धरणगाव	8	4	8	3540
10	अमळनेर	7	7	13	15340
11	पारोळा	4	2	5	2524
12	भडगाव	6	3	7	3504
13	चाळीसगाव	12	6	20	28036
14	पाचोरा	9	5	12	6921
15	जामनेर	11	5	14	16868
जिल्हा एकूण		112	22	193	253863

टिप : रकाना क्रं 4 मध्ये वर्गीकृत बँका (संख्या) 22 आहे.

आधार :- जिल्हा अग्रणी बँक, ( सेंट्रल बँक ऑफ इंडीया, क्षेत्रिय कार्यालय जळगाव)

तक्ता क्रमांक - 5.4  
अल्पबचत कार्यक्रमाची प्रगती

जिल्हा - जळगाव

संदर्भ वर्ष-2005-06 व 2006-07

(रुपये लाखात)

अ.क्र.	योजनेचे नाव	2006-07 अखेर अल्पबचत खातेदारांची संख्या	2005-06 मधील अल्पबचत खात्यांतील गुंतवणूक		सन 2006-07 मधील अल्पबचत खात्यांतील गुंतवणूक	
			दोबळ	निव्वळ	दोबळ	निव्वळ
(1)	(2)	(2)	(4)	(5)	(6)	(7)
1	टपाल बचत खाते	0	3851.02	25.82	4891.81	262.10
2	पुनरावर्ती ठेवी	110338	8638.06	1824.49	8891.56	2969.99
3	समयबद्ध ठेवी	0	1587.32	318.69	1598.60	139.26
4	सार्वजनिक भविष्य निर्वाह निधी					
	4.1 स्टेट बँक	0	6342.45	5196.00	6816.90	5461.25
	4.2 बँक ऑफ महाराष्ट्र	0	0.00	0.00	0.00	0.00
	4.3 टपाल खाते	4678	647.64	809.77	751.25	650.33
	4.4 इतर बँका	0	0.00	0.00	0.00	0.00
5	राष्ट्रीय बचत प्रमाणपत्रे	0	2401.04	137.32	2319.10	365.56
6	हंदिरा विकास पत्रे	0	0.00	712.34	0.00	-11.94
7	किसान विकास पत्रे	0	4044.34	565.83	3846.39	1196.31
8	मासिक प्राप्ती योजना	0	9944.76	7713.26	6252.05	3721.94
9	राष्ट्रीय बचत योजना-87	0	0.00	-40.10	0.00	-72.86
10	राष्ट्रीय बचत योजना-92	0	0.00	-14.00	0.00	-6.49
11	इतर सर्व योजना	570	1245.40	1243.90	1073.75	969.92
	<b>जिल्हा एकूण</b>	<b>115586</b>	<b>38702.03</b>	<b>18493.32</b>	<b>36441.41</b>	<b>15645.37</b>

आधार :- सहायक संचालक (अल्पबचत), जिल्हाधिकारी कार्यालय, जळगाव

तक्ता क्रमांक 5.5

आयुर्विमा विषयक आकडेवारी

जिल्हा: जळगाव

संदर्भ वर्ष-2006-07

अ. क्र.	बाब	परिमाण	तपशील
(1)	(2)	(2)	(4)
1	आयुर्विमा महामंडळाच्या जिल्हयातील शाखा	संख्या	7
2	चालू विमा पॉलिसीज् (मार्च 2007 अखेर)	संख्या	575191
3	मार्च अखेर व्यपगत विमा पॉलिसीज्	संख्या	238470
4	नवीन व्यवसाय (2006-07)		
	4.1 उतरविलेली विमापत्रे	संख्या	115963
	4.2 विमा रक्कम	(रु लाख)	92360
	4.3 विम्याचा प्रथम हप्ता रक्कम	(रु लाख)	9875
5	जिल्हयातील विमा प्रतिनिधीची संख्या		
	5.1 एकूण विमा प्रतिनिधी	संख्या	2347
	5.2 एकूण पैकी ग्रामीण विमा प्रतिनिधी	संख्या	1366
	5.3 एकूण पैकी महिला विमा प्रतिनिधी	संख्या	790
	5.4 एकूण महिला प्रतिनिधीपैकी ग्रामीण महिला प्रतिनिधी	संख्या	315

आधार : विभागीय व्यवस्थापक , भारतीय जिवन विमा निमग लि. मंडल कार्यालय. नाशिक, जि नाशिक

तक्का कूमांक - 6.1  
जमिनीचा वापर

संदर्भ वर्ष : 2004-2005  
(क्षेत्र : हेक्टर)

जिल्हा - जळगाव

अ. क्र.	तालुका	एकूण भौगोलिक क्षेत्र	जंगल व्याप्त क्षेत्र	शेतीला उपलब्ध नसलेले क्षेत्र			पडीत जमिनीव्यतिरिक्त लागवड न झालेली एकूण जमीन
				बिगर शेती वापराखालील जमीन	पडीत/लागवडी लायक नसलेली जमीन	एकूण (5+6)	
(1)	(2)	(3)	(4)	(5)	(6)	(7)	(8)
1	चोपडा	95436	18213	2810	2210	5020	9092
2	यावल	95438	30818	595	2707	3302	8418
3	रावेर	93570	39000	430	433	863	401
4	मुक्ताईनगर	64611	12150	895	8995	9890	3323
5	बोदवड	35545	4046	0	2110	2110	2590
6	भुसावळ	47470	2960	2975	4643	7618	6858
7	जळगाव	82507	14264	5464	2954	8418	4139
8	एरंडोल	49442	6426	2920	1580	4500	585
9	धरणगाव	48014	2327	1285	525	1810	1080
10	अमळनेर	84415	1905	2170	7841	10011	3805
11	पारोळा	79121	9859	22	5446	5468	9685
12	भडगाव	48453	7850	1725	2152	3877	6570
13	चाळीसगाव	121763	12418	871	703	1574	18008
14	पाचोरा	82041	7246	636	4097	4733	5394
15	जामनेर	136072	31083	385	1054	1439	2116
जिल्हा एकूण		1163898	200565	23183	47450	70633	82064

तक्ता क्रमांक - 6.1

जमिनीचा वापर

संदर्भ वर्ष : 2004-2005

(क्षेत्र : हेक्टर)

जिल्हा - जळगाव

अ. क्र.	तालुका	पडीत जमीन			निव्वळ क्षेत्र (पिका खालील क्षेत्र)	एकापेक्षा अधिक (दुसोटा क्षेत्र) लागवड	लागवडी खालील एकूण क्षेत्र (12+13)	लागवडी- लायक क्षेत्र
		चालू पड	इतर पड	एकूण पड (9+10)				
(1)	(2)	(9)	(10)	(11)	(12)	(13)	(14)	(15)
1	चोपडा	660	274	934	62177	4776	66953	72203
2	यावल	375	381	756	52144	2374	54518	61318
3	रावेर	177	630	807	52499	8460	60959	53707
4	मुक्ताईनगर	116	40	156	39092	5780	44872	42571
5	बोदवड	1733	589	2322	24477	1032	25509	29389
6	भुसावळ	412	2640	3052	26982	2601	29583	36892
7	जळगाव	4167	1040	5207	50479	6029	56508	59825
8	एरंडोल	230	511	741	37190	7100	44290	38516
9	धरणगाव	20	20	40	42757	2341	45098	43877
10	अमळनेर	1995	556	2551	66143	3263	69406	72499
11	पारोळा	320	785	1105	53004	677	53681	63794
12	भडगाव	333	155	488	29668	5945	35613	36726
13	चाळीसगाव	541	3091	3632	86131	2060	88191	107771
14	पाचोरा	1372	1020	2392	62276	2133	64409	70062
15	जामनेर	489	617	1106	100328	1173	101501	103550
जिल्हा एकूण		12940	12349	25289	785347	55744	841091	892700

आधार - अधिकांक, भूमी अभिलेख, जळगाव.

टिप : ऋतू पिके अहवाल 2004-2005 ची आकडेवारी अस्थायी स्वरूपाची आहे.

जिल्हा : जळगाव

तक्ता क्र. 6.2  
निरनिराळ्या पिकाखालील क्षेत्र

संदर्भ वर्ष : 2004-2005  
(क्षेत्र : हेक्टर)

अ. क्र.	तालुका	तांदूळ	गहू	खरीप ज्वारी	रब्बी ज्वारी	एकूण ज्वारी	बाजरी	मका
1	2	3	4	5	6	7	8	9
1	चोपडा	34	676	8889	2730	11619	2282	467
2	यावल	8	1998	12268	231	12499	244	341
3	रावेर	6	7002	11276	0	11276	40	326
4	मुक्ताईनगर	0	5050	8540	0	8540	0	810
5	बोदवड	0	591	6797	0	6797	0	50
6	भुसावळ	0	575	7079	0	7079	381	9
7	जळगाव	6	423	9171	5568	14739	354	310
8	एरंडोल	0	2820	8526	3000	11526	0	780
9	धरणगाव	0	840	5941	10350	16291	0	100
10	अमळनेर	3	672	17512	3580	21092	9120	64
11	पारोळा	24	476	13340	0	13340	8040	294
12	भडगाव	66	438	8170	430	8600	5217	102
13	चाळीसगाव	73	1376	21039	0	21039	15766	209
14	पाचोरा	0	1540	12488	780	13268	6280	1080
15	जामनेर	217	588	17470	0	17470	2183	0
जिल्हा एकूण		437	25065	168506	26669	195175	49907	4942

जिल्हा : जळगाव

तक्ता क्र. 6.2  
निरनिराळ्या पिकाखालील क्षेत्र

संदर्भ वर्ष : 2004-2005  
(क्षेत्र : हेक्टर)

अ. क्र.	तालुका	वरी	नाचणी	राळा	सावा	भादली	इतर तृण धान्ये	एकूण तृण धान्ये
1	2	10	11	12	13	14	15	16
1	चोपडा	0	0	0	0	0	22	15100
2	यावल	0	0	0	0	0	0	15090
3	रावेर	0	0	0	0	0	0	18650
4	मुक्ताईनगर	0	0	0	0	0	0	14400
5	बोदवड	0	0	0	0	0	0	7438
6	भुसावळ	0	0	0	0	0	0	8044
7	जळगाव	0	0	0	0	0	3	15835
8	एरंडोल	0	0	0	0	0	0	15126
9	धरणगाव	0	0	0	0	0	0	17231
10	अमळनेर	0	0	0	0	0	0	30951
11	पारोळा	0	0	0	0	0	5	22179
12	भडगाव	0	0	0	0	0	0	14423
13	चाळीसगाव	0	0	0	0	0	45	38508
14	पाचोरा	0	0	0	0	0	0	22168
15	जामनेर	0	0	0	0	0	0	20458
जिल्हा एकूण		0	0	0	0	0	75	275601



जिल्हा : जळगाव

तक्ता क्र. 6.2  
निरनिराळ्या पिकाखालील क्षेत्रसंदर्भ वर्ष : 2004-2005  
(क्षेत्र : हेक्टर)

अ. क्र.	तालुका	हरभरा	तूर	मूग	उडीद	कुळीय	मठ	वाल	इतर कडधान्ये
1	2	17	18	19	20	21	22	23	24
1	चोपडा	363	609	8808	3476	15	11	0	0
2	यावल	596	514	1902	3517	25	106	0	201
3	रावेर	1189	741	993	1776	0	8	0	85
4	मुक्ताईनगर	5840	2500	836	2653	0	0	0	0
5	बोदवड	426	544	711	1108	0	145	0	171
6	भुसावळ	235	580	780	4780	25	31	0	0
7	जळगाव	849	453	1914	9085	0	30	0	309
8	एरंडोल	1140	0	0	0	0	0	0	0
9	धरणगाव	380	0	0	0	0	0	0	0
10	अमळनेर	961	624	4698	2351	40	78	0	0
11	पारोळा	350	594	946	1868	5	136	0	177
12	भडगाव	211	482	507	600	3	25	0	0
13	चाळीसगाव	603	1337	1302	1716	290	1410	0	353
14	पाचोरा	241	1020	2010	2210	0	210	0	220
15	जामनेर	3460	2842	1425	3395	0	284	0	2836
जिल्हा एकूण		16844	12840	26832	38535	403	2474	0	4352

जिल्हा : जळगाव

तक्ता क्र. 6.2  
निरनिराळ्या पिकाखालील क्षेत्र

संदर्भ वर्ष : 2004-2005  
(क्षेत्र : हेक्टर)

अ. क्र.	तालुका	एकूण कडधान्ये	एकूण अन्नधान्ये	ऊस	मिरची	इतर मसाल्याचे पदार्थ	एकूण मसाल्याचे पदार्थ
1	2	25	26	27	28	29	30
1	चोपडा	13282	28382	3347	253	3	256
2	यावल	6861	21951	2133	55	7	62
3	रावेर	4792	23442	648	49	377	426
4	मुक्ताईनगर	11829	26229	750	340	120	460
5	बोदवड	3105	10543	2	330	0	330
6	भुसावळ	6431	14475	270	129	28	157
7	जळगाव	12640	28475	478	48	81	129
8	एरंडोल	1140	16266	540	250	220	470
9	धरणगाव	380	17611	145	90	41	131
10	अमळनेर	8752	39703	101	743	103	846
11	पारोळा	4076	26255	87	354	0	354
12	भडगाव	1828	16251	650	118	1	119
13	चाळीसगाव	7011	45519	2169	254	15	269
14	पाचोरा	5911	28079	630	100	7	107
15	जामनेर	14242	34700	86	317	91	408
जिल्हा एकूण		102280	377881	12036	3430	1094	4524

जिल्हा : जळगाव

तक्ता क्र. 6.2

संदर्भ वर्ष : 2004-2005

निरनिराळ्या पिकाखालील क्षेत्र

(क्षेत्र : हेक्टर)

अ. क्र.	तालुका	आंबा	काजू	इतर फळे	भाजी पाला	कांदे	टोमॅटो	तेन्ना भाजी पाला
1	2	31	32	33	34	35	36	37
1	चोपडा	0	0	5499	148	652	1	801
2	यावल	0	0	9856	0	298	0	298
3	रावेर	0	0	23349	75	6	0	81
4	मुक्ताईनगर	0	0	2578	10	240	0	250
5	बोदवड	0	0	277	9	49	0	58
6	भुसावळ	0	0	1045	120	52	0	172
7	जळगाव	0	0	3385	36	0	0	36
8	एरंडोल	0	0	865	270	130	0	400
9	धरणगाव	0	0	439	0	40	130	170
10	अमळनेर	4	0	250	62	115	2	179
11	पारोळा	0	0	162	0	0	394	394
12	भडगाव	0	0	1959	10	40	0	50
13	चाळीसगाव	0	0	945	293	335	0	628
14	पाचोरा	5	0	1254	263	55	5	323
15	जामनेर	13	0	3200	290	81	50	421
जिल्हा एकूण		22	0	55063	1586	2093	582	4261

जिल्हा : जळगाव

तक्ता क्रं. 6.2  
निरनिराळ्या पिकाखालील क्षेत्र

संदर्भ वर्ष : 2004-2005  
(क्षेत्र : हेक्टर)

अ. क्र.	तालुका	संकीर्ण खाद्य पिके	एकूण खाद्य पिके	कापूस	अंबाडी	इतर तंतू पिके	एकूण तंतू पिके
1	2	38	39	40	41	42	43
1	चोपडा	6300	38285	25468	0	0	25468
2	यावल	10154	34300	17628	11	31	17670
3	रावेर	23430	47946	10980	0	1	10981
4	मुक्ताईनगर	2828	30267	13445	0	0	13445
5	बोदवड	335	11210	13525	0	0	13525
6	भुसावळ	1217	16119	13446	0	0	13446
7	जळगाव	3421	32503	20136	0	40	20176
8	एरंडोल	1265	18541	24729	0	0	24729
9	धरणगाव	609	18496	26222	40	0	26262
10	अमळनेर	433	41083	23180	8	56	23244
11	पारोळा	556	27252	25498	0	0	25498
12	भडगाव	2009	19029	14451	0	0	14451
13	चाळीसगाव	1573	49530	35078	0	0	35078
14	पाचोरा	1582	30398	31439	0	0	31439
15	जामनेर	3634	38828	60946	0	0	60946
जिल्हा एकूण		59346	458048	356171	59	128	356358

अ. क्र.	तालुका	भुईमूग	तीळ	नारळ	सूर्यफूल	जवस	कारळे	इतर गळीत धान्ये	एकूण गळीत धान्ये
1	2	44	45	46	47	48	49	50	51
1	चोपडा	658	1926	0	461	0	0	120	3165
2	यावल	851	655	0	6	0	0	240	1752
3	रावेर	654	191	0	0	0	0	324	1169
4	मुक्ताईनगर	960	0	0	60	0	0	40	1060
5	बोदवड	0	394	0	0	0	0	380	774
6	भुसावळ	0	0	0	3	0	0	15	18
7	जळगाव	188	2856	0	0	2	0	609	3655
8	एरंडोल	710	0	0	40	15	0	175	940
9	धरणगाव	190	0	0	90	0	0	45	325
10	अमळनेर	574	4100	0	320	0	7	1	5002
11	पारोळा	124	768	0	0	0	0	35	927
12	भडगाव	1241	847	0	0	0	0	5	2093
13	चाळीसगाव	2762	553	0	0	0	0	0	3315
14	पाचोरा	1110	1180	0	60	0	0	20	2370
15	जामनेर	586	500	0	155	0	0	466	1707
जिल्हा एकूण		10608	13970	0	1195	17	7	2475	28272

अ. क्र.	तालुका	इतर औषधी व मादक पदार्थ	आयुर्वेदिक व मादक पदार्थाची पिके	एकूण औषधी व मादक पदार्थ	एकूण चारा पिके
1	2	52	53	54	55
1	चोपडा	0	0	0	35
2	यावल	0	0	0	796
3	रावेर	0	0	0	863
4	मुक्ताईनगर	40	0	40	60
5	बोदवड	0	0	0	0
6	भुसावळ	0	0	0	0
7	जळगाव	1	0	1	173
8	एरंडोल	0	0	0	80
9	धरणगाव	0	0	0	15
10	अमळनेर	0	0	0	77
11	पारोळा	0	0	0	4
12	भडगाव	0	0	0	40
13	चाळीसगाव	4	0	4	264
14	पाचोरा	0	0	0	202
15	जामनेर	0	0	0	20
जिल्हा एकूण		45	0	45	2629

जिल्हा : जळगाव

तक्ता क्र. 6.2  
निरनिराळ्या पिकाखालील क्षेत्र

संदर्भ वर्ष : 2004-2005  
(क्षेत्र : हेक्टर)

अ. क्र.	तालुका	संकीर्ण अखाद्य पिके	एकूण अखाद्य पिके	लागवडी खालील एकूण क्षेत्र	दुसोटा क्षेत्र	लागवडी खालील निव्वळ क्षेत्र
1	2	56	57	58	59	60
1	चोपडा	0	28668	66953	4776	62177
2	यावल	0	20218	54518	2374	52144
3	रावेर	0	13013	60959	8460	52499
4	मुक्ताईनगर	0	14605	44872	5780	39092
5	बोदवड	0	14299	25509	1032	24477
6	भुसावळ	0	13464	29583	2601	26982
7	जळगाव	0	24005	56508	6029	50479
8	एरंडोल	0	25749	44290	7100	37190
9	धरणगाव	0	26602	45098	2341	42757
10	अमळनेर	0	28323	69406	3263	66143
11	पारोळा	0	26429	53681	677	53004
12	भडगाव	0	16584	35613	5945	29668
13	चाळीसगाव	0	38661	88191	2060	86131
14	पाचोरा	0	34011	64409	2133	62276
15	जामनेर	0	62673	101501	1173	100328
	जिल्हा एकूण	0	387304	841091	55744	785347

आधार - अधीक्षक, भूमी अभिलेख, जळगाव.

टिप : ऋतू पिके अहवाल 2004-2005 ची आकडेवारी अस्थायी स्वरूपाची आहे.

तक्ता क्रमांक - 6.3

मुख्य पिकांचे दर हेक्टरी अंदाजित उत्पादन

जिल्हा - जळगाव.

संदर्भ वर्ष : 2006-07

1] प्रति हेक्टरी उत्पादन - किलो मध्ये

2] एकूण उत्पादन -- "00" मे. टन मध्ये

अ. क्र.	पिकाचे नाव	प्रति हेक्टरी उत्पादन	एकूण उत्पादन	अ. क्र.	पिकाचे नाव	प्रति हेक्टर उत्पादन	एकूण उत्पादन
(1)	(2)	(3)	(4)	(1)	(2)	(3)	(4)
1	तांदूळ	1000	1	17	जवस	0	0
2	गहू	2202	1119	18	भुईमूग	1112	62
3	ज्वारी	1809	2959	19	मोहरी	0	0
4	बाजरी	1061	559	20	तीळ	371	98
5	बाली	0	0	21	एरंडी	0	0
6	मका	2906	1340	22	ऊस	12384	66
7	नाचणी	0	0	23	नारळ	0	0
8	इतर तृण धान्ये	425	1	24	कापूस	8042	325
9	एकूण तृण धान्ये	1907	5978	25	ताग	0	0
10	हरभरा	967	570	26	मेस्टा [अंबाडी]	0	0
11	तूर	764	238	27	तंबाखू	0	0
12	उडीद	529	299	28	औषधी पदार्थ	0	0
13	मूग	490	193	29	सुंठ [आले]	0	0
14	मसूर	0	0	30	मिरची [लाल]	0	0
15	इतर कडधान्ये	350	9	31	हळद	0	0
16	एकूण कडधान्ये	695	1309	32	बटाटे	0	0
16 अ	एकूण धान्ये (9+16)	X	7287				

टीप - 1) उसाचे उत्पादन ड्रेसड केनच्या स्वरूपात आहे. 2) बाब 26 मेस्टा: 1 गासडी = 180 कि.ग्रॅ

3) कापसाचे उत्पादन "00" गाठीच्या स्वरूपात आहे. 1 गासडी = 170 कि.ग्रॅ.

4) उत्पादन अत्यल्प असल्यासे निरंक द्यावे.

आधार - कृषि आयुक्तालय, पुणे



तक्ता क्रमांक - 6.4

निवडक केंद्रातील पर्जन्य दिवसांची संख्या व एकूण पर्जन्य

जिल्हा - जळगाव

संदर्भ वर्ष : 2006

(पर्जन्य - मि.मी.)

अ. क्र.	तालुका / केंद्र	सरासरी		वर्ष 2006 मधील		सरासरीच्या तुलनेत वर्षातील पर्जन्याची टक्केवारी
		पर्जन्य दिवस (संख्या)	पर्जन्य	पर्जन्य दिवसांची संख्या	पर्जन्य	
(1)	(2)	(3)	(4)	(5)	(6)	(8)
1	चोपडा	45	718.70	57	1431.00	199.11
2	यावल	58	731.70	62	1552.00	212.11
3	रावेर	44	708.20	48	1190.00	168.03
4	मुक्ताईनगर	46	664.10	50	1245.00	187.47
5	बोदवड	43	708.50	43	1151.80	162.57
6	भुसावळ	64	708.50	62	1365.30	192.70
7	जळगाव	48	725.10	59	1398.50	192.87
8	एरंडोल	55	660.40	59	1300.10	196.87
9	धरणगाव	48	660.40	52	1387.00	210.02
10	अमळनेर	46	621.80	59	937.70	150.80
11	पारोळा	44	654.20	54	1345.60	205.69
12	भडगाव	55	710.30	53	992.60	139.74
13	चाळीसगाव	55	707.30	67	1004.00	141.95
14	पाचोरा	47	793.20	55	923.00	116.36
15	जामनेर	44	763.40	46	1003.00	131.39

आधार : कृषि विकास अधिकारी, जिल्हा परिषद, जळगाव.

तक्ता क्रमांक - 6.5

विविध साधनांखालील ओलिताचे क्षेत्र

जिल्हा - जळगाव.

संदर्भ वर्ष : (2004-2005)

(क्षेत्र - हेक्टर)

अ. क्र.	तालुका	ओलिताखालील क्षेत्र		ओलिता खालील निव्वळ क्षेत्र(3+4)	ओलिता खालील स्थूल क्षेत्र	एकूण लागवडी खालील स्थूल क्षेत्र	ओलिता खालील स्थूल क्षेत्राचा लागवडीखालील स्थूल क्षेत्राचा टक्केवारी
		पृष्ठभागीय	विहिरी				
(1)	(2)	(3)	(4)	(5)	(6)	(7)	(8)
1	चोपडा	0	6870	6870	13030	66953	19.46
2	यावल	0	16696	16696	22189	54518	40.70
3	रावेर	0	29608	29608	38958	60959	63.91
4	मुक्ताईनगर	3760	15287	19047	25061	44872	55.85
5	बोदवड	0	6249	6249	8222	25509	32.23
6	भुसावळ	1354	5503	6857	9022	29583	30.50
7	जळगाव	0	11848	11848	15590	56508	27.59
8	एरंडोल	0	15067	15067	19825	44290	44.76
9	धरणगाव	0	14624	14624	19242	45098	42.67
10	अमळनेर	0	6235	6235	10343	69406	14.90
11	पारोळा	0	10880	10880	14315	53681	26.67
12	भडगाव	0	8876	8876	11679	35613	32.79
13	चाळीसगाव	0	20157	20157	26522	88191	30.07
14	पाचोरा	0	16854	16854	22176	64409	34.43
15	जामनेर	0	29484	29484	38794	101501	38.22
	एकूण	5114	214238	219352	294968	841091	35.07

आर्धार - अधीक्षक, भूमी अभिलेख, जळगाव.

टिप : ऋतू पिके अहवाल 2004-2005 ची आकडेवारी अस्थायी स्वरूपाची आहे.

तक्ता क्रमांक - 6.6

निरनिराळ्या पिकाखालीच ओलिताचे क्षेत्र

जिल्हा - जळगाव

संदर्भ वर्ष : 2004-2005

(क्षेत्र - हेक्टर)

अ. क्र.	तालुका	तांदूळ	गहू	खरीप ज्वारी	रब्बी ज्वारी	एकूण ज्वारी	बाजरी
(1)	(2)	(4)	(5)	(6)	(7)	(8)	(9)
1	चोपडा	34	676	0	273	273	0
2	यावल	0	1998	0	0	0	0
3	रावेर	0	7002	0	0	0	0
4	मुक्ताईनगर	0	5050	0	0	0	0
5	बोदवड	0	591	0	0	0	0
6	भुसावळ	0	598	0	0	0	0
7	जळगाव	0	422	0	0	0	0
8	एरंडोल	0	2820	0	0	0	0
9	धरणगाव	0	840	0	0	0	0
10	अमळनेर	3	671	0	3580	3580	0
11	पारोळा	0	476	0	0	0	0
12	भडगाव	0	360	0	0	0	0
13	चाळीसगाव	0	1376	0	0	0	0
14	पाचोरा	0	1560	0	0	0	0
15	जामनेर	0	588	0	0	0	0
जिल्हा एकूण		37	25028	0	3853	3853	0

तक्ता क्रमांक - 6.6  
निरनिराळ्या पिकाखालील ओलिताचे क्षेत्र

जिल्हा - जळगाव

संदर्भ वर्ष : 2004-2005  
(क्षेत्र - हेक्टर)

अ. क्र.	तालुका	मका	नाचणी	इतर तृण धान्ये	एकूण तृण धान्ये	हरभरा	तूर
(1)	(2)	(10)	(11)	(12)	(13)	(14)	(15)
1	चोपडा	466	0	0	1449	362	0
2	यावल	0	0	0	1998	596	0
3	रावेर	0	0	0	7002	1189	0
4	मुक्ताईनगर	0	0	0	5050	5840	0
5	बोदवड	0	0	0	591	426	0
6	भुसावळ	0	0	0	598	234	0
7	जळगाव	0	0	0	422	849	0
8	एरंडोल	0	0	0	2820	1140	0
9	धरणगाव	0	0	0	840	380	0
10	अमळनेर	64	0	0	4318	961	0
11	पारोळा	0	0	0	476	350	0
12	भडगाव	0	0	0	360	354	0
13	चाळीसगाव	0	0	0	1376	603	0
14	पाचोरा	0	0	0	1560	1540	0
15	जामनेर	0	0	0	588	3460	0
जिल्हा एकूण		530	0	0	29448	18284	0

तक्ता क्रमांक - 6.6

निरनिराळ्या पिकाखालील ओलिताचे क्षेत्र

जिल्हा - जळगाव

संदर्भ वर्ष : 2004-2005

(क्षेत्र - हेक्टर)

अ. क्र.	तालुका	वाटाणा	इतर कडधान्ये	एकूण कडधान्ये	एकूण अन्नधान्ये	ऊस	एकूण मसाल्याचे पदार्थ
(1)	(2)	(16)	(17)	(18)	(19)	(20)	(21)
1	चोपडा	0	0	362	1811	3347	252
2	यावर्ल	0	5552	6148	8146	2133	61
3	रावेर	0	0	1189	8191	648	426
4	मुक्ताईनगर	0	0	5840	10890	750	460
5	बोदवड	0	0	426	1017	2	330
6	भुसावळ	0	0	234	832	274	157
7	जळगाव	0	0	849	1271	478	129
8	एरंडोल	0	0	1140	3960	540	470
9	धरणगाव	0	0	380	1220	145	131
10	अमळनेर	0	0	961	5279	101	748
11	पारोळा	0	0	350	826	87	354
12	भडगाव	0	0	354	714	650	119
13	चाळीसगाव	0	0	603	1979	2169	269
14	पाचोरा	0	0	1540	3100	630	107
15	जामनेर	0	0	3460	4048	86	408
जिल्हा एकूण		0	5552	23836	53284	12040	4421

तक्ता क्रमांक - 6.6

निरनिराळ्या पिकाखालील ओलिताचे क्षेत्र

जिल्हा - जळगाव.

संदर्भ वर्ष : 2004-2005

(क्षेत्र - हेक्टर)

अ. क्र.	तालुका	एकूण फळे	एकूण भाजीपाला	संकीर्ण खाद्यपिके	एकूण खाद्यपिके	कापूस	इतर तंतू पिके
(1)	(2)	(22)	(23)	(24)	(25)	(26)	(27)
1	चोपडा	5499	149	0	11058	1454	0
2	यावल	9857	308	0	20505	0	18
3	रावेर	23349	81	0	32695	5400	0
4	मुक्ताईनगर	4315	250	0	16665	7236	0
5	बोदवड	277	58	0	1684	6520	0
6	भुसावळ	1047	172	0	2482	6535	0
7	जळगाव	3385	36	0	5299	10118	0
8	एरंडोल	865	320	0	6155	12840	0
9	धरणगाव	439	170	0	2105	13111	2961
10	अमळनेर	257	296	0	6681	3523	0
11	पारोळा	162	394	0	1823	12488	0
12	भडगाव	1959	52	0	3494	7582	0
13	चाळीसगाव	945	634	0	5996	17500	0
14	पाचोरा	1254	323	0	5414	16500	0
15	जामनेर	3200	421	0	8163	30456	0
जिल्हा एकूण		56810	3664	0	130219	151263	2979

तक्ता क्रमांक - 6.6  
निरनिराळ्या पिकाखालील ओलिताचे क्षेत्र

जिल्हा - जळगाव.

संदर्भ वर्ष :2004-2005  
(क्षेत्र - हेक्टर)

अ. क्र.	तालुका	एकूण तंतू पिके	भुईमूग	जवस/ सूर्यफूल	करडई	इतर गळिताची पिके	एकूण गळिताची पिके
(1)	(2)	(28)	(29)	(30)	(31)	(32)	(33)
1	चोपडा	1454	41	460	0	0	501
2	यावल	18	851	6	13	0	870
3	रावेर	5400	0	0	0	0	0
4	मुक्ताईनगर	7236	960	60	0	0	1020
5	बोदवड	6520	18	0	0	0	18
6	भुसावळ	6535	0	3	0	0	3
7	जळगाव	10118	0	0	0	0	0
8	एरंडोल	12840	710	40	0	0	750
9	धरणगाव	16072	960	90	0	0	1050
10	अमळनेर	3523	0	120	7	0	127
11	पारोळा	12488	0	0	0	0	0
12	भडगाव	7582	563	0	0	0	563
13	चाळीसगाव	17500	2762	0	0	0	2762
14	पाचोरा	16500	0	60	0	0	60
15	जामनेर	30456	0	155	0	0	155
जिल्हा एकूण		154242	6865	994	20	0	7879

तक्ता क्रमांक - 6.6

निरनिराळ्या पिकाखालील ओलिताचे क्षेत्र

जिल्हा - जळगाव.

संदर्भ वर्ष :2004-2005

(क्षेत्र - हेक्टर)

अ. क्र.	तालुका	तंबाखू	इतर औषधी व मादक पदार्थ	एकूण औषधी व मादक पदार्थ	चा-याची पिके	सर्कीण अखाद्य पिके	एकूण अखाद्य पिके	ओलिता-खालील एकूण क्षेत्र
(1)	(2)	(34)	(35)	(36)	(37)	(38)	(39)	(40)
1	चोपडा	0	0	0	17	0	1972	13030
2	यावल	0	0	0	796	0	1684	22189
3	रावेर	0	0	0	863	0	6263	38958
4	मुक्ताईनगर	0	40	40	60	40	8396	25061
5	बोदवड	0	0	0	0	0	6538	8222
6	भुसावळ	0	2	2	0	0	6540	9022
7	जळगाव	0	0	0	173	0	10291	15590
8	एरंडोल	0	0	0	80	0	13670	19825
9	धरणगाव	0	0	0	15	0	17137	19242
10	अमळनेर	0	0	0	12	0	3662	10343
11	पारोळा	0	0	0	4	0	12492	14315
12	भडगाव	0	0	0	40	0	8185	11679
13	चाळीसगाव	0	0	0	264	0	20526	26522
14	पाचोरा	0	0	0	202	0	16762	22176
15	जामनेर	0	0	0	20	0	30631	38794
जिल्हा एकूण		0	42	42	2546	40	164749	294968

आधार - अधिकांक, भूमी अभिलेख, जळगाव.

टिप : ऋतू पिके अहवाल 2004-2005 ची आकडेवारी अस्थायी स्वरूपाची आहे.



तक्ता क्रमांक - 6.7

सिंचन विहिरी

जिल्हा - जळगाव

संदर्भ वर्ष :2004-2005

अ. क्र.	तालुका	सिंचन विहिरींची एकूण संख्या	वापरात असलेल्या विहिरींवर		वापरात नसलेल्या सिंचन विहिरींची संख्या
			डिझेल पंप (संख्या)	विद्युत पंप (संख्या)	
(1)	(2)	(3)	(4)	(5)	(6)
1	चोपडा	734	0	468	68
2	यावल	6547	22	5499	1112
3	रावेर	5368	0	5408	845
4	मुक्ताईनगर	2493	1220	1270	3
5	बोदवड	2863	0	1522	755
6	भुसावळ	4110	12	3155	780
7	जळगाव	4262	0	2675	1325
8	एरंडोल	6800	74	6999	947
9	धरणगाव	1150	20	980	50
10	अमळनेर	4433	1	5414	802
11	पारोळा	3720	115	2310	140
12	भडगाव	6475	10	3410	600
13	चाळीसगाव	3020	51	2940	105
14	पाचोरा	5130	0	5010	1157
15	जामनर	4344	35	3181	1119
जिल्हा एकूण		61449	1560	50241	9808

आधार - अधीक्षक, भूमी अभिलेख, जळगाव.

- टिप : 1. ऋतू पिके अहवाल 2004-2005 ची आकडेवारी अस्थायी स्वरूपाची आहे.  
2. यावल, एरंडोल, पारोळा, चाळीसगाव या तालुक्याचे विहिरींची माहिती 1999-2000 ची माहिती आहे.

तक्ता क्रमांक - 6.8  
कूपनलिका, हातपंप व विद्युत् पंप

जिल्हा - जळगाव

संदर्भ वर्ष : 2006-07

अ. क्र.	तालुका	2006-07 वर्षातील			मार्च 2007 अखेर	
		यशस्वी कूपनलिकांची / विंधन विहीरींची संख्या	बसविलेल्या हातपंपांची संख्या	बसविलेल्या विद्युत्पंपांची संख्या	चालू असलेल्या हातपंपांची संख्या	चालू असलेल्या विद्युत्पंपांची संख्या
(1)	(2)	(3)	(4)	(5)	(6)	(7)
1	चोपडा	0	0	0	150	5
2	यावल	0	0	0	16	6
3	रावेर	0	0	0	21	22
4	मुक्ताईनगर	0	0	0	98	0
5	बोदवड	0	0	0	17	0
6	भुसावळ	0	0	0	205	0
7	जळगाव	0	0	0	141	1
8	एरंडोल	0	0	0	80	0
9	धरणगाव	0	0	0	65	4
10	अमळनेर	2	1	0	153	13
11	पारोळा	0	0	0	66	3
12	भडगाव	0	0	0	183	0
13	चाळीसगाव	0	0	0	124	5
14	पाचोरा	0	0	0	120	4
15	जामनेर	0	0	0	423	19
जिल्हा एकूण		2	1	0	1862	82

आधार - 1) वरिष्ठ भूवैज्ञानिक, भूजल सर्वेक्षण यंत्रणा, जळगाव

2) उप अभियंता (यांत्रिकी) भूजल सर्वेक्षण व विकास यंत्रणा, जिल्हा परिषद, जळगाव

तक्ता क्रमांक - 6.9

जिल्हा - जळगाव

लघुपाटबंधा-यांची कामे

संदर्भ वर्ष 2006-07

अ.क्र.	बाब/ तालुका	चांपडा	यावल	रावेर	मुक्ताईनगर	बोदवड	भुसावळ	
(1)	(2)	(3)	(4)	(5)	(6)	(7)	(8)	
1	संदर्भ वर्षात पूर्ण झालेल्या कामांची संख्या	जिल्हा परिषद	11	20	18	18	10	10
		राज्य	0	0	1	0	0	2
		सहकारी	0	0	0	0	0	0
		एकूण	11	20	19	18	10	12
2	मार्च 2007 अखेर पूर्ण कामांची संख्या	जिल्हा परिषद	91	53	71	135	73	63
		राज्य	5	5	5	5	2	8
		सहकारी	6	5	3	1	0	0
		एकूण	102	63	79	141	75	71
3	मार्च 2007 अखेर वापरात असलेल्या कामांची संख्या	जिल्हा परिषद	91	53	71	135	73	63
		राज्य	5	5	5	5	2	8
		सहकारी	0	3	0	0	0	0
		एकूण	96	61	76	140	75	71
4	वापरात असलेल्या कामांचे लाभक्षेत्र (हेक्टर)	जिल्हा परिषद	3267	1123	1680	3084	2442	1934
		राज्य	1260	1649	1268	1257	504	2060
		सहकारी	400	3996	3069	0	0	0
		एकूण	4927	6768	6017	4341	2946	3994
5	वापरात असलेल्या कामांखालील निव्वळ ओलित क्षेत्र (हेक्टर)	जिल्हा परिषद	0	0	0	0	0	0
		राज्य	513	0	181	565	403	594
		सहकारी	0	384	0	0	0	0
		एकूण	513	384	181	565	403	594

तक्ता क्रमांक - 6.9

जिल्हा - जळगाव.

लाघुपाटबंधा-यांची कामे

संदर्भ वर्ष 2006-07

अ.क्र.	बाब/ तालुका	जळगाव	एरंडोल	धरणगाव	अमळनेर	पारोळा	भंडगाव	
(1)	(2)	(9)	(10)	(11)	(12)	(13)	(14)	
1	संदर्भ वर्षात पूर्ण झालेल्या कामांची संख्या	जिल्हा परिषद राज्य सहकारी एकूण	6 0 0 6	7 0 0 7	4 0 0 4	7 0 0 7	4 0 0 4	5 0 0 5
2	मार्च 2007 अखेर पूर्ण कामांची संख्या	जिल्हा परिषद राज्य सहकारी एकूण	100 7 0 107	38 3 0 41	32 1 0 33	105 3 6 114	77 11 3 91	66 3 0 69
3	मार्च 2007 अखेर वापरात असलेल्या कामांची संख्या	जिल्हा परिषद राज्य सहकारी एकूण	100 7 0 107	38 3 0 41	32 1 0 33	105 3 0 108	77 11 1 89	66 3 0 69
4	वापरात असलेल्या कामांचे लाभक्षेत्र (हेक्टर)	जिल्हा परिषद राज्य सहकारी एकूण	2590 1932 0 4522	940 569 0 1509	770 150 0 920	1319 682 3722 5723	2816 3367 267 6450	1492 754 0 2246
5	वापरात असलेल्या कामांखालील निव्वळ ओलित क्षेत्र (हेक्टर)	जिल्हा परिषद राज्य सहकारी एकूण	0 224 0 224	0 209 0 209	0 120 0 120	0 153 0 153	0 1299 110 1409	0 189 0 189

तक्ता क्रमांक - 6.9

जिल्हा - जळगाव

जवपाटबंधा-यांची कामे

संदर्भ वर्ष 2006-07

अ.क्र.	वाव/ तालुका	चाळीसगाव	पाचोरा	जामनेर	एकूण जिल्हा	
(1)	(2)	(15)	(16)	(17)	(18)	
1	संदर्भ वर्षात पूर्ण झालेल्या कामांची संख्या	जिल्हा परिषद राज्य सहकारी एकूण	31 0 0 31	24 0 0 24	10 0 0 10	185 3 0 188
2	मार्च 2007 अखेर पूर्ण कामांची संख्या	जिल्हा परिषद राज्य सहकारी एकूण	162 22 0 184	111 21 0 132	141 27 0 168	1318 128 24 1470
3	मार्च 2007 अखेर वापरात असलेल्या कामांची संख्या	जिल्हा परिषद राज्य सहकारी एकूण	162 22 0 184	111 21 0 132	141 27 0 168	1318 128 4 1450
4	वापरात असलेल्या कामांचे लाभक्षेत्र (हेक्टर)	जिल्हा परिषद राज्य सहकारी एकूण	5074 8362 0 13436	3381 6827 0 10208	4967 8864 0 13831	36879 39505 11454 87838
5	वापरात असलेल्या कामांखालील निव्वळ ओलित क्षेत्र (हेक्टर)	जिल्हा परिषद राज्य सहकारी एकूण	0 2630 0 2630	0 2191 0 2191	0 1895 0 1895	0* 11166 494 11660

टिप : 1) वरील माहितीमध्ये विहिरीखालील सिंचनक्षेत्राचा समावेश नाही.

2) \* जिल्हा परिषद क्षेत्रातील वापरात असलेल्या कामांखालील निव्वळ ओलित क्षेत्र शून्य क्षेत्र दिसते कारण पाझर तलाव, कोपब, साठवण बंधारे, गावतळां यामुळे अप्रत्यक्ष सिंचनाचा लाभ होतो.

आधार : 1) कार्यकारी अभियंता, लपा (स्था.तर) विभाग, जळगाव.

2) कार्यकारी अभियंता, सिंचन व पाणी पुरवठा विभाग क्र.1,  
जि. प. जळगाव

3) कार्यकारी अभियंता, लपा विभाग, जळगाव.

4) कार्यकारी अभियंता, गिपावी, जळगाव.

5) कार्यकारी अभियंता, जपावी, जळगाव.

6) जिल्हा उपनिबंधक, सहकारी सस्था, जळगाव

## मोठे व मध्यम पाटबधारे प्रकल्पामुळे भिजणारे क्षेत्र व मिळणारे फायदे

अ. क्र.	बाब	मोठे प्रकल्प			
		गिरणा	हतनूर	वाघूर	
(1)	(2)	(3)	(4)	(5)	
1	प्रकल्पाचे स्थान व गाव ज्या तालुक्यात आहे त्या तालुक्याचे नाव	पांझण ता. नांदगाव जि. नाशिक	टहाकळी ता. भुसावल जि. जळगाव	रायपूर ता. जि. जळगाव	
2	अ) काम पूर्ण झाल्याचे वर्ष ब) अपूर्ण असल्यास काम पूर्ण होण्याचे अपेक्षित वर्ष क) प्रकल्पाचा अंदाजे खर्च (रु. लाखात)	1969 - 1275.00	1982 - 23076.12	काम अपूर्ण आहे 2009 37409.89	
3	धरण धरणाची उंची (मीटर)				
	अ) मंजूर झालेली ब) पूर्ण झालेली	54.56 54.56	25.50 25.50	39.50 26.10	
4	कालवा अ) मंजूर झालेली लांबी (किमी) ब) पूर्ण झालेली लांबी (किमी)	133.59 133.59	94.00 92.00	39.85 31.00	
5	कमाल क्षमता (द.ल.घ.मी.)	608.45	388.00	325.00	
6	31.03.2007 रोजी प्रत्यक्ष साठ (द.ल.घ.मी.)	218.96	269.50	14.00	
7	एकूण लाभक्षेत्र (हेक्टर)	106588	59150	38694	
8	लाभक्षेत्राखालील लागवडी लायक क्षेत्र (हेक्टर)	79283	47350	33252	
9	प्रकल्प पूर्ण झाल्यावर ओलिताखाली येणारे क्षेत्र (हेक्टर)	57209	37838	16984	
10	2006-07 मधील ओलिताखाली असलेले क्षेत्र (हेक्टर)	बारमाही	2003	3506	-
		हंगामी	20393	4928	-

टिप : 1] वाघूर प्रकल्पाचा अंदाजे खर्च किंमत चतुर्थ सुधारीत प्रकल्प अहवालानुसार प्रकल्पाची अंदाजे किंमत रुपये 37409.89 लक्ष आहे. पूर्वी 49934.19 लक्ष किंमतीमध्ये वाघूर पूर्व पश्चिम उपसासिंचन योजनांचा समावेश होता. तथापी सदर योजना शासनाने रद्द केल्यामुळे प्रकल्पाची किंमत कमी झालेली आहे.

## मांटे व मध्यम पाटबंधारे प्रकल्पामूळे भिजणारे क्षेत्र व मिळणारे फायदे

अ. क्र.	बाव	मध्यम प्रकल्प				
		अनेर	मन्याड	सुकी	बोरी	
(1)	(2)	(6)	(7)	(8)	(9)	
1	प्रकल्पाचे स्थान व गाव ज्या तालुक्यात आहे त्या तालुक्याचे नाव	गणपूर ता.चोपडा जि.जळगाव	नांदेगावाजवळ ता.चाळीसगाव जि.जळगाव	गारबडी ता.रावेर जि.जळगाव	तामसवाडी ता.पारोळा जि.जळगाव	
2	अ) काम पूर्ण झाल्याचे वर्ष	1979	1972	1977-	1984	
	ब) अपूर्ण असल्यास काम पूर्ण होण्याचे अपेक्षित वर्ष	-	-	-	-	
	क) प्रकल्पाचा अंदाजे खर्च (रु. लाखात)	1399.00	263.00	673.70	476.00	
	<b>धरण</b>					
3	धरणाची उंची (मीटर)					
	अ) मंजूर झालेली	47.00	32.50	41.10	14.70	
	ब) पूर्ण झालेली	47.00	32.50	41.10	14.70	
4	कालवा					
	अ) मंजूर झालेली लांबी (किमी)	20.00 *[5.80]	20.00	16.00	30.00	
	ब) पूर्ण झालेली लांबी (किमी)	20.00 *[5.80]	20.00	16.00	30.00	
5	कमाल क्षमता (द.ल.घ.मी.)	103.56	53.95	50.16	40.31	
6	31.03.2007 रोजी प्रत्यक्ष साठा (द.ल.घ.मी.)	24.39	12.901	34.83	7.355	
7	एकूण लाभक्षेत्र (हेक्टर)	8813 *[1000]	8135	9191	9007	
8	लाभक्षेत्राखालील लागवडी लायक क्षेत्र (हेक्टर)	7045 *[810]	6508	8647	6504	
9	प्रकल्प पूर्ण झाल्यावर अपेक्षित लाभक्षेत्र (हेक्टर)	5747 *[810]	4864	5128	4553	
10	2006-07 मधील ओलिताखाली असलेले क्षेत्र (हेक्टर)	बारमाही:	81	406	156	23
		हंगामी:	654	2211	741	1139

2] अनेर हा प्रकल्प जळगाव व धुळे जिल्हा मिळून आहे व \* कंसातील आकडेवारी जळगाव जिल्ह्याशी निगडित आहे.

## मोठे व मध्यम पाटबंधारे प्रकल्पामूळे भिजणारे क्षेत्र व मिळणारे फायदे

अ. क्र.	बाव	मध्यम प्रकल्प				
		अग्नावती	अभोरा	भोकरवारी	तोंडापूर	
(1)	(2)	(10)	(11)	(12)	(13)	
1	प्रकल्पाचे स्थान व गाव ज्या तालुक्यात आहे त्या तालुक्याचे नाव	नगरदेवळा ता. पाचोरा जि. जळगाव	अभोरा ता. रावेर जि. जळगाव	भोकरवारी ता. पारोळा जि. जळगाव	तोंडापूर ता. जामनेर जि. जळगाव	
2	अ) काम पूर्ण झाल्याचे वर्ष ब) अपूर्ण असल्यास काम पूर्ण होण्याचे अपेक्षित वर्ष क) प्रकल्पाचा अंदाजे खर्च (रु. लाखात)	1989 - 154.73	1989 - 375.76	1993 - 250.00	1989 - 664.22	
3	धरण धरणाची उंची (मीटर)					
	अ) मंजूर झालेली ब) पूर्ण झालेली	14.83 14.83	27.33 27.33	23.35 23.35	15.30 15.30	
4	कालवा अ) मंजूर झालेली लांबी (किमी) ब) पूर्ण झालेली लांबी (किमी)	1.10 1.10	4.20 4.20	4.20 4.20	4.97 4.97	
5	कमाल क्षमता (द.ल.घ.मी.)	3.74	7.44	7.09	6.30	
6	31.03.2007 रोजी प्रत्यक्ष साठा (द.ल.घ.मी.)	1.23	4.86	3.12	4.06	
7	एकूण लाभक्षेत्र (हेक्टर)	1080	1754	2388	2075	
8	लाभक्षेत्राखालील लागवडी लायक क्षेत्र (हेक्टर)	950	1403	1720	1597	
9	प्रकल्प पूर्ण झाल्यावर ऑलिताखाली येणारे क्षेत्र (हेक्टर)	605	1115	1205	1060	
10	2006-07 मधील ऑलिताखाली असलेले क्षेत्र (हेक्टर)	बारमाही	21	14	0	2
		हंगामी	78	289	269	106



## मोठे व मध्यम पाटवधारे प्रकल्पामुळे भिजणारे क्षेत्र व मिळणारे फायदे

अ. क्र.	बाव	मध्यम प्रकल्प		
		मोर	हिवरा	बहुळा
(1)	(2)	(14)	(15)	(16)
1	प्रकल्पाचे स्थान व गाव ज्या तालुक्यात आहे त्या तालुक्याचे नाव	घोडवद ता. यावल जि. जळगाव	खडकदेवळा ता. पाचोरा जि. जळगाव	खेडगाव (नं) ता. पाचोरा जि. जळगाव
2	अ) काम पूर्ण झाल्याचे वर्ष ब) अपूर्ण असल्यास काम पूर्ण होण्याचे अपेक्षित वर्ष क) प्रकल्पाचा अंदाजे खर्च (रु. लाखात)	काम अपूर्ण आहे 2008 4892.80	1994 - 1628.98	काम अपूर्ण आहे 2008 5497.15
<b>धरण</b>				
3	धरणाची उंची (मीटर)			
	अ) मंजूर झालेली	44.30	15.21	16.64
	ब) पूर्ण झालेली	44.30	15.21	16.64
4	कालवा			
	अ) मंजूर झालेली लांबी (किमी)	7.37	11.93	13.34
	ब) पूर्ण झालेली लांबी (किमी)	7.37	11.93	10.00
5	कमाल क्षमता (द.ल.घ.मी.)	9.56	12.77	20.30
6	31.03.2007 रोजी प्रत्यक्ष साठा (द.ल.घ.मी.)	3.88	4.81	10.27
7	एकूण लाभक्षेत्र (हेक्टर)	3346	3323	6359
8	लाभक्षेत्राखालील लागवडी लायक क्षेत्र (हेक्टर)	3093	2123	5487
9	प्रकल्प पूर्ण झाल्यावर ऑलिताखाली येणारे क्षेत्र (हेक्टर)	2055	2231	4047
10	2006-07 मधील ऑलिताखाली असलेले क्षेत्र (हेक्टर)	बारमाही	0	0
		हंगामी	37.30	728

3] पांझण हा प्रकल्प, मध्यम प्रकल्प व स्वतंत्र प्रकल्प म्हणून मंजूर झालेला आहे. तथापि पांझण प्रकल्पाठी वगळा जलसाठा नसून गिरणा प्रकल्पाचा जलसाठ्यावरच त्याचे नियोजन आहे. गिरणा धरणाची कालव्याची लांबी 53.20 ने कमी दर्शविली आहे सदर लांबी पांझण प्रकल्पाची दर्शविली आहे.

## मोठे व मध्यम पाटबंधारे प्रकल्पामुळे भिजणारे क्षेत्र व मिळणारे फायदे

अ. क्र.	बाब	मध्यम प्रकल्प				
		मंगरूळ	अंजनी	गुळ प्रकल्प	पांझण	
(1)	(2)	(17)	(18)	(19)	(20)	
1	प्रकल्पाचे स्थान व गाव ज्या तालुक्यात आहे त्या तालुक्याचे नाव	मंगरूळ ता.चोपडा जि.जळगाव	पळसादरी ता. एरंडोल जि.जळगाव	मालापूर ता.चोपडा जि.जळगाव	पांझण ता. नांदगाव जि. नाशिक	
2	अ) काम पूर्ण झाल्याचे वर्ष	काम अपूर्ण आहे	काम अपूर्ण आहे	काम अपूर्ण आहे	1989	
	ब) अपूर्ण असल्यास काम पूर्ण होण्याचे अपेक्षित वर्ष	2008	2009	2009	-	
	क) प्रकल्पाचा अंदाजे खर्च (रु. लाखात)	1583.48	11636.18	6573.60	233.35	
	धरण					
3	धरणाची उंची (मीटर)					
	अ) मंजूर झालेली	33.07	15.60	31.33	गिरणा धरण	
	ब) पूर्ण झालेली	33.07	15.60	31.33	गिरणा धरण	
4	कालवा					
	अ) मंजूर झालेली लांबी (किमी)	4.62	22.75	8.29	53.20	
	ब) पूर्ण झालेली लांबी (किमी)	4.62	-	4.50	53.20	
5	कमाल क्षमता (द.ल.घ.मी.)	8.98	36.18	23.25	गिरणा धरण	
6	31.03.2007 रोजी प्रत्यक्ष साठा (द.ल.घ.मी.)	8.74	0.00	0.00	गिरणा धरण	
7	एकूण लाभक्षेत्र (हेक्टर)	2829	10144	4167	28702	
8	लाभक्षेत्राखालील लागवडी लायक क्षेत्र (हेक्टर)	2404	9393	3708	22351	
9	प्रकल्प पूर्ण झाल्यावर ओलिताखाली येणारे क्षेत्र (हेक्टर)	1683	7455	2966	12141	
10	2006-07 मधील ओलिताखाली असलेले क्षेत्र (हेक्टर)	बारमाही:	0	0	0	102
		हंगामी:	0	0	0	3584

आधार : 1] कार्यकारी अभियंता, जळगाव पाटबंधारे विभाग, जळगाव

2] कार्यकारी अभियंता, गिरणा पाटबंधारे विभाग, जळगाव

3] कार्यकारी अभियंता, मध्यम प्रकल्प विभाग, जळगाव

4] कार्यकारी अभियंता, वाघूर धरण विभाग, जळगाव

5] कार्यकारी अभियंता, धुळे पाटबंधारे विभाग, धुळे

6] अधीक्षक अभियंता व प्रशासक, लाक्षवित्ता, जळगाव

7] अधीक्षक अभियंता जळगाव पाटबंधारे प्रकल्प मंडळ, जळगाव

तक्ता क्रमांक - 6.11

वहिती धारणेचा प्रकार आणि क्षेत्रफळ गटानुसार वर्गीकरण.

जिल्हा - जळगाव.

संदर्भ वर्ष - 1997

अ. क्र.	बाब		क्षेत्रफळ गट हेक्टर (आकार वर्ग)							एकूण
			0.0 ते 0.5	0.5 ते 1.0	1.0 ते 2.0	2.0 ते 5.0	5.0 ते 10.0	10.0 ते 20.0	20.0 व अधिक	
2	(2)	(3)	(4)	(5)	(6)	(7)	(8)	(9)	(10)	
1	व्यक्तिक धारण	संख्या	24622	55192	114131	94867	23797	3367	139	316115
		क्षेत्रफळ	7488.0	42171.0	165058.0	288830.0	157967.0	41958.0	12215.0	715687.0
2	संयुक्त धारण	संख्या	9532	8964	16593	17135	5061	987	72	58344
		क्षेत्रफळ	1988.0	6735.0	23874.0	52779.0	33745.0	12785.0	2043.0	133949.0
3	संस्था धारण	संख्या	124	127	365	404	170	77	36	1303
		क्षेत्रफळ	20.0	94.0	512.0	1231.0	1178.0	1110.0	1381.0	5526.0
4	एकूण धारण	संख्या	34278	64283	131089	112406	29028	4431	247	375762
		क्षेत्रफळ	9496.0	49000.0	189444.0	342840.0	192890.0	55853.0	15639.0	855162.0
5	पूर्णपणे ओलिता-खालील	संख्या	2930	4749	5521	3078	220	0	1	16499
		क्षेत्रफळ	938.0	3449.0	7403.0	8169.0	1196.0	0.0	0.0	21155.0
6	पूर्णपणे जिराईत धारण	संख्या	26713	54322	108870	85016	19125	2706	137	296889
		क्षेत्रफळ	7625.0	40123.0	150179.0	236870.0	113060.0	29150.0	2595.0	579602.0
7	अंशतः ओलिता-खालील धारण क्षेत्र	संख्या	997	4665	15773	23811	9638	1709	113	56706
		क्षेत्रफळ	341.0	3476	22716.0	72838.0	59575.0	18580.0	8514.0	186040.0
		ओलिताखालील	182.0	1794.0	10050.0	25709.0	17479.0	4068.0	2727.0	62009.0
8	एकूण पिका-खालील क्षेत्र	ओलिताखालील	3927.0	9414.0	21294.0	26889.0	9858.0	1709.0	114.0	73205.0
		जिराईत	26713	54322	108870	85016	19125	2706	137	296889.0
		एकूण	30640.0	63736.0	130164.0	111905.0	28983.0	4415.0	251.0	370094.0

आधार - कृषि गणना - 1997

तक्ता क्रमांक - 6.12  
कृषि अवजारे

जिल्हा - जळगाव

संदर्भ वर्ष : 2003  
(परिमाण - संख्या)

अ. क्र.	तालुका	नांगरांची संख्या		बैल गाड्यांची संख्या	उसाचे चरक		ओलितासाठी		ट्रॅक्टर संख्या
		लाकडी	लोखंडी		शक्तीवर चालणारे	बैल मदतीने चालणारे	तेलावर चालणारे पंप	विद्युत् पंप	
(1)	(2)	(3)	(4)	(5)	(6)	(7)	(8)	(9)	(10)
1	चोपडा	1641	1435	1942	141	224	271	1052	603
2	यावल	1849	1454	3067	0	68	55	3609	475
3	रावेर	2222	2709	5519	0	0	0	4042	1153
4	मुक्ताईनगर	3286	2326	3942	0	8	132	2955	294
5	बोदवड	1449	1257	1743	0	0	13	887	145
6	भुसावळ	1954	1661	3186	0	32	12	1679	200
7	जळगाव	5867	918	6746	0	0	12	1196	1608
8	एरंडोल	529	868	2198	0	0	145	890	127
9	धरणगाव	2396	2107	4880	0	0	102	2732	354
10	अमळनेर	3827	1176	5610	0	0	297	2113	168
11	पारोळा	0	546	1340	0	3	122	1400	141
12	भडगाव	1493	1401	1703	0	0	17	2192	141
13	चाळीसगाव	4763	3077	7038	0	1	504	5781	540
14	पाचोरा	4430	2470	3277	72	0	0	3361	206
15	जामनेर	105	1413	3040	0	0	265	1282	745
जिल्हा एकुण		35811	24818	55231	213	336	1947	35171	6900

आधार - पशुगणना 2003

पशुधन

अ. क्र.	तालुका	विदेशी /संकरित गाई व बैल				
		अडीच वर्षांवरील बैल				
		केवळ पैदाशी- करिता ठेवलेले बळू	पैदाशी व कामा- करिता उपयोगात आणलेले	केवळ कामा- करिता उपयोगात आणलेले	पदाशासाठी अथवा कामासाठी उपयोगात न आणलेले	एकूण (3 ते 6)
(1)	(2)	(3)	(4)	(5)	(6)	(7)
1	चोपडा	46	10	314	46	416
2	यावल	23	28	204	40	295
3	रावेर	75	17	143	3	238
4	मुक्ताईनगर	10	6	246	9	271
5	बोदवड	4	8	50	0	62
6	भुसावळ	27	9	191	13	240
7	जळगाव	50	409	1355	10	1824
8	एरंडोल	36	113	410	19	578
9	धरणगाव	14	2	145	0	161
10	अमळनेर	21	35	487	8	551
11	पारोळा	142	189	1830	69	2230
12	भडगाव	41	31	313	11	396
13	चाळीसगाव	113	115	1339	3	1570
14	पाचोरा	160	942	2344	250	3696
15	जामनेर	112	14	641	7	774
	जिल्हा एकूण	874	1928	10012	488	13302

## पशुधन

अ. क्र.	तालुका	विदेशी /संकरित गाई व बैल					
		अडीच वर्षावरील गाई				विदेशी संकरित अडीच वर्षा पर्यंतची वासरे	एकूण विदेशी संकरित गाई व बैल (7+11+12)
		दुभत्या	एकदाही न व्यायलेल्या व आटलेल्या	हतर	एकूण (8+9+10)		
(1)	(2)	(8)	(9)	(10)	(11)	(12)	(13)
1	चोपडा	1788	1919	31	3738	3210	7364
2	यावल	1694	1176	7	2877	1904	5076
3	रावेर	1402	877	10	2289	1746	4273
4	मुक्ताईनगर	459	457	2	918	877	2066
5	बोदवड	194	192	0	386	296	744
6	भुसावळ	859	350	93	1302	888	2430
7	जळगाव	743	499	36	1278	1107	4209
8	एरंडोल	650	391	9	1050	945	2573
9	धरणगाव	837	365	4	1206	920	2287
10	अमळनेर	1400	649	32	2081	1965	4597
11	पारोळा	2252	1195	115	3562	2833	8625
12	भडगाव	1737	1002	55	2794	2226	5416
13	चाळीसगाव	5585	4453	14	10052	7997	19619
14	पाचोरा	3098	1515	270	4883	4015	12594
15	जामनेर	955	521	51	1527	1573	3874
जिल्हा एकूण		23653	15561	729	39943	32502	85747

## पशुधन

अ. क्र.	तालुका	देशी गार्ड व बैल तीन वर्षावरील बैल				
		केवळ पैदाशी करिता ठेवलेले वळू	पैदाशी व कामा करिता उपयोगात आणलेले	केवळ कामा करिता उपयोगात आणलेले	हत्तर	एकूण (14 ते 18)
(1)	(2)	(14)	(15)	(16)	(17)	(18)
1	चोपडा	779	843	20469	50	22141
2	यावल	135	176	16884	239	17434
3	रावेर	299	199	15214	138	15850
4	मुक्ताईनगर	27	45	14218	46	14336
5	बोदवड	4	59	10427	0	10490
6	भुसावळ	601	270	11701	119	12691
7	जळगाव	267	971	13943	121	15302
8	एरंडोल	238	492	11824	128	12682
9	धरणगाव	104	46	14311	7	14468
10	अमळनेर	192	110	19263	57	19622
11	पारोळा	210	356	16916	214	17696
12	भडगाव	189	201	10553	8	10951
13	चाळीसगाव	375	757	28121	51	29304
14	पाचोरा	289	2901	14312	307	17809
15	जामनेर	1871	2688	30505	457	35521
जिल्हा एकूण		5580	10114	248661	1942	266297

## पशुधन

अ. क्र.	तालुका	देशी गाई व बैल					एकूण देशी गाई व बैल (18+22+23)	विदेशी/ संकरित व देशी एकूण गाई व बैल (13+24)
		तीन वर्षावरील गाई		तीन वर्षावरील गाई		तीन वर्ष व त्या खालील देशी वासरे		
		दुभत्या	आटलेल्या व एकदाही न व्याय-लेल्या	हतर	एकूण गाई (19 ते 21)			
(1)	(2)	(19)	(20)	(21)	(22)	(23)	(24)	(25)
1	चोपडा	5999	5260	44	11303	11301	44745	52109
2	यावल	3851	4370	76	8297	5569	31300	36376
3	रावेर	5439	4355	126	9920	9707	35477	39750
4	मुक्ताईनगर	5766	5834	232	11832	10707	36875	38941
5	बोदवड	2138	2271	13	4422	3853	18765	19509
6	भुसावळ	6448	2901	191	9540	8757	30988	33418
7	जळगाव	5432	3076	167	8675	6555	30532	34741
8	एरंडोल	2895	2449	26	5370	4286	22338	24911
9	धरणगाव	2670	1163	15	3848	2642	20958	23245
10	अमळनेर	5960	3242	165	9367	9396	38385	42982
11	पारोळा	5319	3320	248	8887	7242	33825	42450
12	भडगाव	2665	1888	174	4727	4023	19701	25117
13	चाळीसगाव	6109	5370	31	11510	9585	50399	70018
14	पाचोरा	4470	2966	257	7693	5321	30823	43417
15	जामनेर	8588	7401	357	16346	17062	68929	72803
जिल्हा एकूण		73749	55866	2122	131737	116006	514040	599787



## पशुधन

अ. क्र.	तालुका	म्हशी व रेडे				
		तीन वर्षावरील रेडे				
		केवळ पैदाशी साठी ठेवलेले	पैदाशीसाठी व कामासाठी ठेवलेले	फक्त कामा साठी ठेवलेले	इतर	एकूण (31 ते 33)
(1)	(2)	(26)	(27)	(28)	(29)	(30)
1	चोपडा	279	5	3	52	339
2	यावल	141	7	9	4	161
3	रावेर	315	30	14	29	388
4	मुक्ताईनगर	141	1	0	4	146
5	बोदवड	65	14	0	0	79
6	भुसावळ	680	269	229	148	1326
7	जळगाव	173	8	21	2	204
8	एरंडोल	125	3	0	1	129
9	धरणगाव	88	2	7	9	106
10	अमळनेर	154	26	15	15	210
11	पारोळा	202	16	51	50	319
12	भडगाव	113	5	5	6	129
13	चाळीसगाव	333	12	57	8	410
14	पाचोरा	480	94	97	124	795
15	जामनेर	433	78	73	54	638
	जिल्हा एकूण	3722	570	581	506	5379

## पशुधन

अ. क्र.	तालुका	म्हशी व रेडे						एकूण गोजातीय (25+36)
		तीन वर्षांवरील म्हशी		तीन वर्षांवरील म्हशी		रेडके तीन वर्षे व त्या खालील	एकूण म्हशी व रेडे (30+34+35)	
		दुभत्या	आटलेल्या व एकदाही न व्यायलेल्या	हतर	एकूण			
(1)	(2)	(31)	(32)	(33)	(34)	(35)	(36)	(37)
1	चोपडा	8578	7113	52	15743	13844	29926	82035
2	यावल	9680	8221	94	17995	7480	25636	62012
3	रावेर	13339	8147	232	21718	10888	32994	72744
4	मुक्ताईनगर	6735	5328	303	12366	7402	19914	58855
5	बोदवड	3492	2924	15	6431	4161	10671	30180
6	भुसावळ	10765	4311	499	15575	7790	24691	58109
7	जळगाव	8275	4246	86	12607	6145	18956	53697
8	एरंडोल	5287	3964	42	9293	5302	14724	39635
9	धरणगाव	6201	3104	25	9330	4856	14292	37537
10	अमळनेर	9313	4816	157	14286	9888	24384	67366
11	पारोळा	8229	3895	297	12421	7765	20505	62955
12	भडगाव	5136	2741	183	8060	5297	13486	38603
13	चाळीसगाव	9437	6467	166	16070	9162	25642	95660
14	पाचोरा	10529	5987	456	16972	9049	26816	70233
15	जामनेर	10057	7267	286	17610	12166	30414	103217
जिल्हा एकूण		125053	78531	2893	206477	121195	333051	932838

## पशुधन

अ. क्र.	तालुका	मेंढया	बक-या	घोडे व शिंगरे	इतर पशुधन	एकूण पशुधन (37 ते 41)	एकूण कोंबडया	एकूण कुक्कुट पक्षी
(1)	(2)	(38)	(39)	(40)	(41)	(42)	(43)	(44)
1	चोपडा	209	35892	43	717	118896	34683	34753
2	यावल	1588	32449	60	1850	97959	47878	47878
3	रावेर	2664	35331	91	1518	112348	56392	56478
4	मुक्ताईनगर	9283	35619	328	687	104772	37989	37989
5	बोदवड	454	14399	22	841	45896	17837	17852
6	भुसावळ	1420	23473	79	1107	84188	28222	28278
7	जळगाव	0	22352	55	3816	79920	33720	33750
8	एरंडोल	352	31825	17	598	72427	34200	34200
9	धरणगाव	346	27258	31	863	66035	44201	44263
10	अमळनेर	253	43889	116	4543	116167	39220	39294
11	पारोळा	551	49272	85	1262	114125	34767	34767
12	भडगाव	1176	21261	21	253	61314	38389	38389
13	चाळीसगाव	10950	67141	277	3976	178004	71249	71349
14	पाचोरा	2383	36840	145	4733	114334	74895	74957
15	जामनेर	1733	59815	49	1882	166696	98825	98994
	जिल्हा एकूण	33362	536816	1419	28646	1533081	692467	693191

आधार - पशुगणना -2003

तक्ता क्रमांक - 6.14  
पशुवैद्यकीय संस्था

जिल्हा - जळगाव

संदर्भ वर्ष-2006-07

अ. क्र.	तालुका	पशुवैद्यकीय सर्व-चिकित्सालय	पशुवैद्यकीय दवाखाने (राज्य तथा स्थानिक स्तर)	पशुवैद्यकीय प्रथमोपचार केंद्र	पशुरोग अन्वेषण प्रयोगशाळा (राज्य तथा स्थानिक स्तर)	फिरती पशुरोग नियंत्रण पथके	फिरते पशु वैद्यकीय दवाखाने
(1)	(2)	(3)	(4)	(5)	(6)	(7)	(8)
1	चोपडा	1	12	0	0	0	0
2	यावल	0	13	0	0	0	0
3	रावेर	1	14	0	0	0	0
4	मुक्ताईनगर	1	10	0	0	0	0
5	बोदवड	0	6	0	0	0	0
6	भुसावळ	0	10	0	0	0	0
7	जळगाव	1	14	0	0	1	0
8	एरंडोल	0	6	0	0	0	0
9	धरणगाव	1	7	0	0	0	0
10	अमळनेर	0	10	0	0	0	0
11	पारोळा	0	17	0	0	0	0
12	भडगाव	0	7	0	0	0	0
13	चाळीसगाव	1	18	0	0	0	0
14	पाचोरा	0	12	0	0	0	0
15	जामनेर	1	14	0	0	0	0
जिल्हा एकूण		7	170	0	0	1	0

तक्ता क्रमांक - 6.14  
पशुवैद्यकीय संस्था

जिल्हा - जळगाव

संदर्भ वर्ष-2006-07

अ. क्र.	तालुका	दक्षता पथके / तपासणी नाका	अ. क्र.		पशु पैदास क्षेत्र	सघन कुक्कुट घरटे	मेष पैदास क्षेत्र	शेळी पैदास क्षेत्र
			कृत्रिम रेतन केंद्रे	कृत्रिम रेतन उपकेंद्रे				
(1)	(2)	(9)	(10)	(11)	(12)	(13)	(14)	(15)
1	चोपडा	0	0	0	0	0	0	0
2	यावल	0	0	0	0	0	0	0
3	रावेर	0	0	0	0	0	0	0
4	मुक्ताईनगर	0	0	0	0	0	0	0
5	बोदवड	0	0	0	0	0	0	0
6	भुसावळ	0	0	0	0	0	0	0
7	जळगाव	0	0	0	0	0	0	0
8	एरंडोल	0	0	0	0	0	0	0
9	धरणगाव	0	0	0	0	0	0	0
10	अमळनेर	0	0	0	0	0	0	0
11	पारोळा	0	0	0	0	0	0	0
12	भडगाव	0	0	0	0	0	0	0
13	चाळीसगाव	0	0	0	0	0	0	1
14	पाचोरा	0	0	0	0	0	0	0
15	जामनेर	0	0	0	0	0	0	0
जिल्हा एकूण		0	0	0	0	0	0	1

आधार - जिल्हा पशुसंवर्धन उप आयुक्त, जळगाव.

तक्ता क्रमांक - 6.15

मान्यता प्राप्त पशुवध गृहे आणि त्यात कत्तल केलेल्या पशूंची संख्या

जिल्हा : जळगाव

संदर्भ वर्ष 2006-07

अ. क्र.	तालुका	पशुवध गृहांची संख्या	कत्तल केलेले पशू (संख्या)						एकूण
			बैल	महिष वर्गीय	मेंढ्या/ मेंढे	शेळ्या / बोकड	डुकरे	इतर	
	(2)	(3)	(4)	(5)	(6)	(7)	(8)	(9)	(10)
1	चोपडा	2	993	496	0	3831	0	0	5320
2	यावल	2	700	0	0	3500	0	0	4200
3	रावेर	3	499	109	200	4500	0	0	5308
4	मुक्ताईनगर	0	0	0	0	0	0	0	0
5	बोदवड	0	0	0	0	0	0	0	0
6	भुसावळ	3	2537	349	721	1900	0	0	5507
7	जळगाव	2	1283	854	2019	3029	0	0	7185
8	एरंडोल	1	434	0	60	1126	0	0	1620
9	धरणगाव	2	1099	0	0	1916	0	0	3015
10	अमळनेर	2	912	12	427	7319	0	0	8670
11	पारोळा	2	376	0	0	2254	0	0	2630
12	भडगाव	1	2098	23	0	0	0	0	2121
13	चाळीसगाव	2	3882	0	26	799	0	0	4707
14	पाचोरा	1	485	277	0	0	0	0	762
15	जामनेर	0	0	0	0	0	0	0	0
जिल्हा एकूण		23	15298	2120	3453	30174	0	0	51045

आधार : महानगरपालीका व नगरपालीका सर्व

तक्ता क्रमांक - 6.16

वनक्षेत्र

जिल्हा - जळगाव

संदर्भ वर्ष 2006-07

(क्षेत्र चौ. कि. मी.)

अ.क्र. (1)	विभाग (2)	राखीव (3)	संरक्षित (4)	अवर्गीकृत (5)	एकूण (6)
1	महसूल विभाग	0	0	0	0
2	वन विभाग	1746	19	0	1765
जिल्हा एकूण		1746	19	0	1765

आधार :- म. मुख्य वन संरक्षक, प्रादेशिक कार्यालय नागपूर

टिप : उपरोक्त माहिती अस्थायी स्वरूपाची आहे.

तक्ता क्रमांक - 6.17  
मुख्य व गौण वन उत्पादने

जिल्हा - जळगाव

संदर्भ वर्ष - 2006-07

अ. क्र.	वन उत्पादने	एकूण उत्पादन	विक्री केलेले एकूण उत्पादन	एकूण विक्रीचे मूल्य (मागील शिलकी उत्पादन धरून) (हजार रुपयांत)
(1)	(2)	(3)	(4)	(5)
1	इमारती लाकूड ( हजार घमी )	0.547	0.547	4174.82
2	जळाऊ लाकूड ( हजार घमी )	0.108	0.108	33.85
3	चंदन लाकूड ( हजार घमी )	0	0	0
4	गौण वन उत्पादने			
	अ) बांबू (संख्या)	2685	2685	29.00
	ब) गवत इत्यादी ( क्विंटल )	30000.00	30000.00	1426.62
	क) विडी पाने ( स्टॅ.बॅग )	5716	5716	2548.43
	ड) डिक ( क्विंटल )	1939.67	1939.67	760.00
	इ) इतर			
	1) आपटा पाने	0	0	0
	2) मोहाची फुले ( क्विंटल )	0.00	0.00	0
	3) काजू / फळे	0	0	0
	4) हिरडा / बेहडा ( क्विंटल )	0.00	0.00	0
	5) खाणी व खनिजे	0	0	0
	6) कारवी	0	0	0
	7) लाख ( क्विंटल )	0	0	0
	8) इतर ( परमिट फी, महसूल, पास फी, इतर जमां, सायवानी, बेलपाने, कडीपत्ता, जायफळ, घायपात, काटे, गुलतुरा व इतर )	0	0	1022.22
	एकूण इ (1 ते 8)	0	0	1022.22
5	एकूण गौण उत्पादने ( अ ते इ )	-	-	5786.27
	जिल्हा एकूण (1+2+3+5)	-	-	9994.94

आधार - उपवनसंरक्षक, जळगाव वनविभाग जळगाव, यावल वनविभाग जळगाव



तक्ता क्रमांक - 6.18

भूजल मत्स्यव्यवसाय

जिल्हा - जळगाव

संदर्भ वर्ष - 2006-07

अ. क्र.	तालुका	भदीची लांबी (किमी)	मत्स्य व्यवसायासाठी अनुकूल क्षेत्र (तळी, सरोवरे व जलाशये)		मत्स्य व्यवसाया-खाली आणलेले एकूण क्षेत्र (हेक्टर)	भूजल मत्स्य उत्पादन (मे.टन.)	पकडलेल्या माशांची उत्पादकास मिळालेली किंमत (लाख रुपयांत)	मत्स्य व्यवसाय क्षेत्रासाठी वापरलेले मत्स्यबीज (लाखांत)	मत्स्य व्यवसाय सहकारी संस्था	
			संख्या	एकूण क्षेत्र (हेक्टर)					संख्या	सभासदांची संख्या
(1)	(2)	(3)	(4)	(5)	(6)	(7)	(8)	(9)	(10)	(11)
1	चोपडा	100	30	330	240	10	2.50	0.50	5	462
2	यावल	20	17	524	96	5	1.25	3.50	2	126
3	रावेर	75	17	2334	11	5	1.25	0.50	2	275
4	मुक्ताईनगर	110	28	6132	6120	700	175.00	4.00	4	591
5	बोदवड	0	25	200	160	60	15.00	5.00	2	102
6	भुसावळ	30	22	674	160	300	75.00	3.00	4	324
7	जळगाव	75	36	681	280	500	125.00	7.50	9	843
8	एरंडोल	20	21	260	90	100	25.00	2.50	1	215
9	धरणगाव	0	6	104	40	30	7.50	1.00	2	148
10	अमळनेर	50	24	428	210	200	50.00	5.00	3	383
11	पारोळा	25	48	2377	1200	800	200.00	20.50	7	785
12	भडगाव	40	23	368	250	100	25.00	3.00	3	283
13	चाळीसगाव	90	74	1450	720	400	100.00	18.00	11	854
14	पाचोरा	75	54	3395	1400	690	172.50	25.00	14	1311
15	जामनेर	40	85	1269	900	600	150.00	21.00	18	1302
जिल्हा एकूण		750	510	20526	11877	4500	1125.00	120.00	87	8004

आधार :- जिल्हा मत्स्यव्यवसाय विकास अधिकारी, जळगाव.

तक्ता क्रमांक - 6.19  
दुग्ध विकास सहकारी संस्था

संदर्भ वर्ष -2006-07

जिल्हा - जळगाव

अ. क्र.	तालुका	दुग्ध विकास सहकारी संस्थांची संख्या	त्यांची एकूण सभासद संख्या	वर्षभरात संकलित केलेले दूध		शीत गृहांची संख्या	शीत गृहांची क्षमता (000 लिटर)
				एकूण (000 लिटर)	प्रतिदिन (सरासरी 000लिटर)		
(1)	(2)	(3)	(4)	(5)	(6)	(7)	(8)
1	चोपडा	84	13500	8300	22.74	1	20.00
2	यावल	64	8217	4647	12.73	1	75.00
3	रावेर	60	13554	3981	10.91	0	0.00
4	मुक्ताईनगर	34	6944	1626	4.45	0	0.00
5	बोदवड	29	4199	1753	4.80	0	0.00
6	भुसावळ	55	4761	1961	5.37	0	0.00
7	जळगाव	35	4940	4949	13.56	1	300.00
8	एरंडोल	33	3765	2124	5.82	0	0.00
9	धरणगाव	21	2717	1551	4.25	0	0.00
10	अमळनेर	70	11952	3006	8.24	0	0.00
11	पारोळा	56	7904	3357	9.20	1	75.00
12	भडगाव	40	8032	4785	13.11	0	0.00
13	चाळीसगाव	82	10377	7437	20.37	1	20.00
14	पाचोरा	83	13250	4358	11.94	1	20.00
15	जामनेर	47	8680	1984	5.44	0	0.00
जिल्हा एकूण		793	122792	55819	152.92	6	510.00

आधार - जिल्हा दुग्धव्यवसाय विकास अधिकारी, जळगाव.

अ.क्र.	सहकारी संस्थेचा प्रकार	संस्था
<b>1</b>	<b>कृषि पतसंस्था (एकूण)</b>	<b>878</b>
	1.1 जिल्हा मध्यवर्ती सहकारी बँका	1
	1.2 प्राथमिक कृषी सहकारी संस्था	871
	1.3 शेतकरी सेवा संस्था	0
	1.4 लॅम्प्स सहकारी संस्था (आदिवासी सहकारी संस्था)	6
	1.5 धान्य बँका	0
	1.6 इतर	0
<b>2</b>	<b>बिगर - कृषी पतसंस्था (एकूण)</b>	<b>1134</b>
	2.1 नागरी बँका	24
	2.2 नागरी पतसंस्था	929
	2.3 कर्मचारी पतसंस्था	181
	2.4 इतर बिगर-कृषी पतसंस्था	0
<b>3</b>	<b>पणन संस्था (एकूण)</b>	<b>141</b>
	3.1 जिल्हा पणन संस्था	
	3.11 सर्वसाधारण उद्देशीय	1
	3.12 विशेष उद्देशीय	0
	3.2 प्राथमिक पणन संस्था	
	3.21 सर्वसामान्य तालुका खरेदी विक्री संघ	16
	3.22 विशेष पणन संस्था	0
	3.3 इतर पणन संस्था	124
<b>4</b>	<b>एकूण उत्पादक सहकारी संस्था</b>	<b>1465</b>
	4.1 साखर कारखाने	7
	4.2 इतर शेती प्रक्रिया संस्था	7
	4.3 विणकर संस्था	5
	4.4 विणकर संस्था (हातमाग)	2
	4.5 औद्योगिक वसाहती (संस्था)	12
	4.6 इतर औद्योगिक संस्था	206
	4.7 दुग्ध व्यवसाय संस्था	1113
	4.8 मत्स्यव्यवसाय संस्था	84
	4.9 सहकारी सूत गिरण्या	5
	4.10 उपसा जलसिंचन संस्था	24
	4.11 इतर उत्पादक संस्था	0
<b>5</b>	<b>सामाजिक सेवा सहकारी संस्था</b>	<b>1928</b>
	5.1 ग्राहक भांडारे	75
	5.2 गृहनिर्माण संस्था	727
	5.3 कामगार कंत्राटदार संस्था	255
	5.4 इतर सहकारी संस्था	871
	<b>एकूण संस्था (1 ते 5)</b>	<b>5546</b>

आधार :- जिल्हा उपनिबंधक, सहकारी संस्था, जळगाव.

तक्ता क्रमांक - 7.2  
सहकारी संस्थांची वित्तीय स्थिती

जिल्हा - जळगाव.

संदर्भ : 31 मार्च 2007

अ. क्र.	बाब	परिमाण	संख्या
(1)	(2)	(3)	(4)
1	सहकारी संस्थांची संख्या	संख्या	5546
2	एकूण सभासद संख्या	हजार	2073
3	भरणा झालेले भागभांडवल		
	3.1 शासकीय भाग भांडवल	रुपये हजारात	373986
	3.2 स्वनिधी	रुपये हजारात	5234765
	3.3 एकूण	रुपये हजारात	5608751
4	ठेवी	रुपये हजारात	45363677
5	खेळते भांडवल	रुपये हजारात	74808499
6	31 मार्च रोजी येणे कर्ज	रुपये हजारात	36045293
7	वर्षभरात केलेले कर्जवाटप	रुपये हजारात	34284370
8	खरेदीची किंमत	रुपये हजारात	2205436
9	विक्रीची किंमत	रुपये हजारात	2810271
10	नफा /तोटा		
	10.1 नफ्यातील संस्था	संख्या	2614
	10.2 नफ्याची रक्कम	रुपये हजारात	1120751
	10.3 तोट्यातील संस्था	संख्या	2805
	10.4 तोट्याची रक्कम	रुपये हजारात	916028
	10.5 ना-नफा, ना-तोटा झालेल्या संस्था	संख्या	127

आधार :- जिल्हा उपनिबंधक, सहकारी संस्था, जळगाव.

तक्ता क्रमांक - 7.3

सहकारी संस्थांची लेखापरीक्षण वर्गाप्रमाणे संख्या

जिल्हा - जळगाव.

संदर्भ : 31 मार्च 2007

अ. क्र.	तालुका	लेखापरीक्षण वर्गाप्रमाणे सहकारी संस्था				वर्गीकरण न केलेल्या संस्था	लेखापरीक्षण न झालेल्या	एकूण सहकारी संस्था
		अ	ब	क	ड			
(1)	(2)	(3)	(4)	(5)	(6)	(7)	(8)	(9)
1	चोपडा	60	92	48	6	0	176	382
2	यावल	68	91	17	1	3	111	291
3	रावेर	34	90	47	3	0	158	332
4	मुक्ताईनगर	11	48	29	3	0	65	156
5	बोदवड	2	8	36	0	0	70	116
6	भुसावळ	52	80	50	6	0	142	330
7	जळगाव	144	168	106	9	3	451	881
8	एरंडोल	25	69	45	2	0	86	227
9	धरणगाव	15	52	37	5	0	140	249
10	अमळनेर	23	84	88	3	0	283	481
11	पारोळा	34	97	33	6	0	256	426
12	भडगाव	11	48	44	3	0	137	243
13	चाळीसगाव	27	93	65	5	0	183	373
14	पाचोरा	30	85	56	4	2	162	339
15	जामनेर	16	53	105	2	0	157	333
जिल्हा एकूण		552	1158	806	58	8	2577	5159

आधार :- जिल्हा उपनिबंधक, सहकारी संस्था, जळगाव.

तक्ता क्रमांक - 7.4

राज्य/ जिल्हा कार्यक्षेत्र असलेल्या सहकारी बँकाचे कार्य

संदर्भ : 31 मार्च 2007

जिल्हा - जळगाव

(रूपये लाखात)

अ. क्र.	बाब	बँक शाखा				
		महाराष्ट्र राज्य सहकारी बँक, मुंबई	जिल्हा मध्यवर्ती सहकारी बँक लि.	जिल्हा औद्योगिक सहकारी बँक.	राज्य कृषी व ग्रामीण विकास बँक	
1	(2)	(3)	(4)	(5)	(6)	
1	बँक शाखा (संख्या)	0	249	0	0	
2	सभासद	2.1 संस्था सभासद (संख्या)	0	4485	0	0
		2.2 वैयक्तिक सभासद संख्या)	0	2624	0	0
3	भाग भांडवल (रूपये लाखात)	0	7405.56	0	0	
4	राखीव व हतर निधी	0	1696.65	0	0	
5	ठेवी	0	132866.18	0	0	
6	खेळते भांडवल	0	207861.04	0	0	
7	अल्प मुदतीची कर्जे वाटप	7.1 रोख पत	0	45162.68	0	0
		7.2 वटविलेली बिले	0	0.00	0	0
		7.3 एकूण (7.1+7.2)	0	45162.68	0	0
		7.4 पैकी कृषि कर्जे	0	35055.90	0	0
8	मध्यम मुदतीची कर्जे वाटप	0	823.01	0	0	
9	दीर्घ मुदतीची कर्जे	0	1133.93	0	0	
10	येणे कर्जे	10.1 अल्प मुदतीची कर्जे	0	75858.57	0	0
		10.2 मध्यम मुदतीची कर्जे	0	8451.93	0	0
		10.3 दीर्घ मुदतीची कर्जे	0	12696.25	0	0
11	थकलेले कर्जे	11.1 अल्प मुदतीची कर्जे	0	44560.49	0	0
		11.2 मध्यम मुदतीची कर्जे	0	2181.43	0	0
		11.3 दीर्घ मुदतीची कर्जे	0	4754.06	0	0

आधार :- व्यवस्थापक, जळगाव जिल्हा मध्यवर्ती सहकारी बँक लि., जळगाव

तक्ता क्रमांक - 7.5  
सहकारी संस्थांचे कार्य

जिल्हा - जळगाव

संदर्भ : 31.3.2007

( रुपये - हजारत )

अ. क्र.	तालुका	संस्थांची संख्या	सभासद संख्या					भाग भांडवल (रुपये हजारत)	स्तंभ-9 पैकी शासकीय भाग भांडवल (रुपये हजारत)	राखीव आणि इतर निधी (रुपये हजारत)	संस्थेने घेतलेली एकूण कर्जे (रुपये हजारत)
			अत्यल्प खातेदार	अल्प खातेदार	मोठे खातेदार	इतर सभासद	एकूण				
(1)	(2)	(3)	(4)	(5)	(6)	(7)	(8)	(9)	(10)	(11)	(12)
संस्था प्रकार - प्राथमिक कृषि सहकारी संस्था											
1	चोपडा	63	6949	14116	3735	7729	32529	73786	195	66053	158484
2	यावल	48	8445	11948	6357	7455	34205	55862	10	49836	305805
3	रावेर	58	7590	10402	1612	7596	27200	72080	0	74667	384367
4	मु.नगर	30	4310	9515	2815	4332	20972	43550	39	38951	185669
5	भुसावल	65	7638	11905	3754	6643	29940	42203	0	12876	187364
6	जळगाव	61	6947	12363	4153	4181	27644	50765	1091	130030	204567
7	एरंडोल	94	13975	19045	4371	2458	39849	79626	116	27227	346297
8	अमळनेर	92	12024	19484	5380	3100	39988	54953	154	12199	225203
9	पारोळा	65	9010	12621	4439	4024	30094	59731	0	5325	281038
10	भडगाव	41	6274	8261	1721	5798	22054	45469	64	36087	208060
11	चाळीसगाव	81	12860	29055	4935	4110	50960	109540	525	84635	190140
12	पाचोरा	79	11762	14563	4205	6888	37418	70518	176	34709	369827
13	जामनेर	94	7852	22620	9837	5393	45702	99950	106	21140	782040
एकूण		871	115636	195898	57314	69707	438555	858033	2476	593735	3828861
संस्था प्रकार शेतकरी सेवा संस्था											
1											
2											
3											
एकूण											
संस्था प्रकार आदिवासी सहकारी संस्था											
1	चोपडा	2	194	384	122	2432	3132	1330	28	4	9523
2	यावल	1	90	318	0	952	1360	276	25	2	3228
3	रावेर	3	332	403	53	2520	3308	1966	91	13	22943
4	एकूण	6	616	1105	175	5904	7800	3572	144	19	35694

तक्ता क्रमांक - 7.5  
सहकारी संस्थांचे कार्य

जिल्हा - जळगाव.

संदर्भ : 31.3.2007  
( रुपये - हजारात )

अ. क्र.	तालुका	खेळते भांडवल (रुपये हजारात)	एकूण दिलेली कर्जे (अल्प, मध्यम, दिर्घ मुदतीची)		येणे कर्जे (अल्प, मध्यम, दिर्घ मुदतीची)		एकूण कर्जाची थकबाकी (अल्प, मध्यम, दिर्घ मुदतीची)		3 वर्षांपेक्षा कमी वर्षे कर्जाची थकबाकी		3 वर्षांपेक्षा अधिक वर्षे कर्जाची थकबाकी	
			कर्जदार सभासद संख्या	कर्जाची रक्कम (रुपये हजारात)	थक बाकी दार संख्या	रक्कम (रुपये हजारात)	थक बाकी दार संख्या	रक्कम (रुपये हजारात)	थक बाकी दार संख्या	रक्कम (रुपये हजारात)	थक बाकी दार संख्या	रक्कम (रुपये हजारात)
(1)	(2)	(13)	(14)	(15)	(16)	(17)	(18)	(19)	(20)	(21)	(22)	(23)
संस्था प्रकार:- प्राथमिक कृषि सहकारी संस्था												
1	चोपडा	330672	15616	301114	14916	220773	8474	125353	6408	96461	2066	28392
2	यावल	437924	17932	210048	26812	256154	4407	114728	3497	67167	910	47561
3	रावेर	577577	7361	355152	11451	452124	4942	156976	4298	135876	644	21100
4	मुन्नगर	257653	8500	147320	11000	205202	4815	51264	3365	33924	1450	17340
5	धुसावल	306191	7402	168641	19614	143213	5543	99581	3537	63633	2006	35948
6	जळगाव	365678	9877	294095	14982	307798	5502	98138	4510	81408	992	16730
7	एरडोल	397623	17521	399225	17275	299450	12346	200333	9512	144152	2834	56181
8	अमळनेर	206576	12367	184590	14228	142316	8435	93505	6212	71770	2223	21735
9	पारोळा	335663	14215	146362	25830	280973	12848	159522	10959	144305	1889	15217
10	भडगांव	302050	13788	246477	14988	230971	4915	121434	3490	88594	1425	32840
11	चाळीसगांव	406500	16970	165100	29140	222875	8240	80140	5440	61650	2800	18490
12	पाचोरा	442640	18368	254645	21967	296186	16054	198880	11815	148853	4239	50027
13	जामनेर	600762	12783	275625	29235	507923	16392	290986	13077	151447	3315	139539
	एकूण	4967509	172700	3148394	251438	3565958	112913	1790840	86120	1289240	26793	501600
संस्था प्रकार: शेतकरी सेवा संस्था												
1												
2								निरंक				
3												
	एकूण											
संस्था प्रकार: आदिवासी सहकारी संस्था												
1	चोपडा	10080	355	2477	529	3944	278	2691	200	2297	78	394
2	यावल	3556	72	1385	72	1048	10	238	8	77	2	61
3	रावेर	19022	286	9931	602	14748	435	8139	399	7091	36	1148
4	एकूण	32658	713	13793	1203	19740	723	11068	607	9465	116	1603

आधार :- जिल्हा उपनिबंधक, सहकारी संस्था, जळगाव



तक्ता क्रमांक - 7.6

बिगर-कृषी सहकारी पत संस्थांचे कार्य

जिल्हा - जळगाव.

संदर्भ : 31.3.2007

( रुपये - हजारात )

अ. क्र.	बाब	संस्था प्रकार					
		प्राथमिक सहकारी बँका		इतर बिगर-कृषी पतसंस्था			
		नागरी बँका	कर्मचारी पतपेढी आणि इतर	नागरी बँका	कर्मचारी पतपेढी	इतर (नागरी पतपेढी)	
(1)	(2)	(3)	(4)	(5)	(6)	(7)	
1	संस्था संख्या	24	0	0	181	929	
2	सभासद संख्या	224249	0	0	118095	667275	
3	भाग भांडवल (रुपये हजारात)	437246	0	0	671848	1069255	
4	राखीव व इतर निधी (रुपये हजारात)	1909969	0	0	843079	1710959	
5	डेवी (रुपये हजारात)	13235543	0	0	1841949	16862827	
6	खेळते भांडवल (रुपये हजारात)	16749057	0	0	5450877	21406631	
7	कर्जे (रुपये हजारात)	7.1 दिलेली कर्जे	8897343	0	0	2479698	10710350
		7.2 वसूल कर्जे	8633924	0	0	2233077	9044175
		7.3 येणे कर्जे	9492768	0	0	3353912	13699099
		7.4 थकित कर्जे	1568250	0	0	133947	2304726

आधार :- जिल्हा उपनिबंधक, सहकारी संस्था, जळगाव.

तक्ता क्रमांक - 7.7  
जिल्हा आणि प्राथमिक पणन संस्थांचे कार्ये.

जिल्हा - जळगाव.

संदर्भ : 31.3.2007

(रुपये-हजारात)

अ. क्र.	जिल्हा आणि प्राथमिक पणन संस्था	संस्था संख्या	सभासद संख्या	खेळते भांडवल (रुपये हजारात)	खरेदीची किंमत (रुपये हजारात)			विक्रीची किंमत (रुपये हजारात)		
					कृषी उत्पादन	शेतीच्या गरजेच्या वस्तू	उपभोगाच्या वस्तू	मालक म्हणून	अडत्या म्हणून	एकूण
(1)	(2)	(3)	(4)	(5)	(6)	(7)	(8)	(9)	(10)	(11)
1	जिल्हा पणन	1	3124	7610	0	0	13897	0	22170	22170
1	चोपडा	12	4828	13162	99674	216	1337	211427	21576	233003
2	यावल	14	7498	39106	10098	13795	6488	17115	46124	63239
3	रावेर	16	10495	70284	50899	26180	54894	27563	69248	96811
4	मुक्ताईनगर	3	2395	8673	1512	24292	15307	0	25361	25361
5	बोदवड									0
6	भुसावळ	7	8918	113982	4036	14476	5048	87351	57490	144841
7	जळगाव	8	8196	267556	34210	51520	14820	3434	10673	14107
8	एरंडोल	7	6182	29736	2757	22108	3344	10636	24856	35492
9	धरणगाव									0
10	अमळनेर	13	17265	10071	3601	12619	0	0	14320	14320
11	पारोळा	14	8065	3036	1315	0	0	39	0	39
12	भडगाव	12	8287	47875	30254	19453	607	19805	45114	64919
13	चाळीसगाव	11	2144	7339	0	960	607	0	930	930
14	पाचोरा	11	5850	23147	0	0	0	0	0	0
15	जामनेर	12	12214	54268	31730	0	7783	646	52041	52687
	जिल्हा एकूण	141	105461	695845	270086	185619	124132	378016	389903	767919

तक्ता क्रमांक - 7.7  
जिल्हा आणि प्राथमिक पणन संस्थांचे कार्ये.

जिल्हा - जळगाव.

संदर्भ : 31.3.2007  
(रुपये-हजारात)

अ. क्र.	जिल्हा आणि प्राथमिक पणन संस्था	कृषी उत्पादनाची विक्री (अडते व मालक म्हणून) (रुपये हजारात)							
		भात व तांदूळ	गहू	हतर अन्नधान्ये	कापूस	गळिताची धान्ये	डाळी	हतर	एकूण
(1)	(2)	(12)	(13)	(14)	(15)	(16)	(17)	(18)	(19)
1	जिल्हा पणन	0	0	0	0	0	0	0	0
1	चोपडा	0	0	3541	220785	0	0	8247	232573
2	यावल	0	6265	2254	10753	0	0	0	19272
3	रावेर	0	3604	20489	5470	0	0	1050	30613
4	मुक्ताईनगर	0	0	0	0	0	0	0	0
5	बोदवड	0	0	0	0	0	0	0	0
6	भुसावळ	420	918	0	0	0	0	107460	108798
7	जळगाव	3434	0	0	0	0	0	0	3434
8	एरंडोल	0	0	0	0	0	0	0	0
9	धरणगाव	0	0	0	0	0	0	0	0
10	अमळनेर	0	0	0	0	0	0	1196	1196
11	पारोळा	22	17	0	0	0	0	0	39
12	भडगाव	0	0	0	0	0	0	30214	30214
13	चाळीसगाव	0	0	0	0	0	0	0	0
14	पाचोरा	0	0	0	0	0	0	0	0
15	जामनेर	0	0	0	640	0	0	0	640
जिल्हा एकूण		3876	10804	26284	237648	0	0	148167	426779

तक्ता क्रमांक - 7.7  
जिल्हा आणि प्राथमिक पणन संस्थांचे कार्ये.

जिल्हा - जळगाव.

संदर्भ : 31.3.2007  
(रुपये-हजारात)

अ. क्र.	जिल्हा आणि प्राथमिक पणन संस्था	शेतीला आवश्यक वस्तूंची विक्री (अडते व मालक म्हणून) (रुपये हजारात)					उपभोग्य वस्तूंची एकूण विक्री (रुपये हजारात)
		खते	बियाण	जूषी औजारे	हतर	एकूण	
(1)	(2)	(20)	(21)	(22)	(23)	(24)	(25)
1	जिल्हा पणन	0	0	0	0	0	22170
1	चोपडा	318	112	0	0	430	1569
2	यावल	35782	5061	0	3124	43967	3572
3	रावेर	63202	2976	0	20	66198	2839
4	मुक्ताईनगर	23655	196	0	1510	25361	5238
5	बोदवड			0		0	
6	भुसावळ	33168	2875	0	0	36043	9984
7	जळगाव	9875	798	0	0	10673	1895
8	एरंडोल	21029	1567	0	12896	35492	885
9	धरणगाव			0		0	
10	अमळनेर	7466	5658	0	0	13124	3671
11	पारोळा	0	0	0	0	0	198
12	भडगाव	43536	6091	0	1078	50705	2912
13	चालीसगाव	790	140	0	0	930	365
14	पाचोरा	0	0	0	0	0	636
15	जामनेर	25378	2589	0	24080	52047	5760
	जिल्हा एकूण	264199	28063	0	42708	334970	61694

टिप : बोदवड तालुक्याची माहिती भुसावलमध्ये व धरणगाव तालुक्याची माहिती एरंडोल मध्ये समाविष्ट आहे.

आधार :- जिल्हा उपनिबंधक, सहकारी संस्था, जळगाव.

तक्ता क्रमांक - 7.8

नियंत्रित बाजारपेठातील कृषि मालाची वार्षिक आवक.

जिल्हा :- जळगाव.

संदर्भ: 31 मार्च 2007

(रुपये हजारात)

अ. क्र.	तालुका	कृषी उत्पन्न बाजार समित्यांची संख्या	उपबाजार पेठांची संख्या	भात		तांदूळ		नागली	
				आवक (टन)	मूल्य (रुपये हजारात)	आवक (टन)	मूल्य (रुपये हजारात)	आवक (टन)	मूल्य (रुपये हजारात)
(1)	(2)	(3)	(4)	(5)	(6)	(7)	(8)	(9)	(10)
1	चोपडा	1	2	0	0	0	0	0	0
2	यावल	1	2	0	0	0	0	0	0
3	रावेर	1	1	0	0	54	717	0	0
4	मुक्ताईनगर	0	0	0	0	0	0	0	0
5	बोदवड	1	5	0	0	0	0	0	0
6	भुसावळ	1	0	0	0	0	0	0	0
7	जळगाव	1	4	0	0	3	27	0	0
8	एरंडोल	0	0	0	0	0	0	0	0
9	धरणगाव	1	2	0	0	0	0	0	0
10	अमळनेर	1	3	0	0	0	0	0	0
11	पारोळा	1	2	0	0	0	0	0	0
12	भडगाव	0	0	0	0	0	0	0	0
13	चाळीसगाव	1	1	0	0	3	40	0	0
14	पाचोरा	1	4	0	0	1	19	0	0
15	जामनेर	1	5	0	0	0	0	0	0
जिल्हा एकूण		12	31	0	0	61	803	0	0

तक्ता क्रमांक - 7.8

नियंत्रित बाजारपेठातील कृषि मालाची वार्षिक आवक.

जिल्हा :- जळगाव.

संदर्भ: 31 मार्च 2007

(रुपये हजारात)

अ. क्र.	तालुका	गहू		बाजरी		ज्वारी		तूर	
		आवक (टन)	मूल्य (रुपये हजारात)	आवक (टन)	मूल्य (रुपये हजारात)	आवक (टन)	मूल्य (रुपये हजारात)	आवक (टन)	मूल्य (रुपये हजारात)
(1)	(2)	(11)	(12)	(13)	(14)	(15)	(16)	(17)	(18)
1	चोपडा	1361	13530	1083	8000	11706	91636	58	1157
2	यावल	55	560	0	0	1954	10806	0	0
3	रावेर	5026	46670	23	175	6020	34353	220	4349
4	मुक्ताईनगर	0	0	0	0	0	0	0	0
5	बोदवड	869	7172	1	5	4546	24310	805	15685
6	भुसावळ	1153	11291	14	99	2176	12434	96	1709
7	जळगाव	3394	39338	336	2525	4052	25983	260	4932
8	एरंडोल	0	0	0	0	0	0	0	0
9	धरणगाव	2044	19730	823	5317	3033	19495	97	2016
10	अमळनेर	2388	25085	1007	7050	13260	93030	101	1963
11	पारोळा	3310	31696	3139	21235	8263	46024	98	1822
12	भडगाव	0	0	0	0	0	0	0	0
13	चाळीसगाव	4909	54907	4275	30491	15890	90749	456	8409
14	पाचोरा	6349	65622	5750	39999	20257	118356	983	19523
15	जामनेर	784	6393	0	0	4374	25645	422	7782
जिल्हा एकूण		31642	321994	16451	114896	95531	592821	3596	69347

तक्ता क्रमांक - 7.8

नियंत्रित बाजारपेठतील कृषि मालाची वार्षिक आवक.

जिल्हा :- जळगाव.

संदर्भ: 31 मार्च 2007  
(रुपये हजारात)

अ. क्र.	तालुका	मूग		कुळीथ		कांदा		उडीद	
		आवक (टन)	मूल्य (रुपये हजारात)	आवक (टन)	मूल्य (रुपये हजारात)	आवक (टन)	मूल्य (रुपये हजारात)	आवक (टन)	मूल्य (रुपये हजारात)
(1)	(2)	(19)	(20)	(21)	(22)	(23)	(24)	(25)	(26)
1	चोपडा	1640	52745	0	0	0	0	265	8642
2	यावल	15	413	0	0	209	1137	86	2781
3	रावेर	25	752	0	0	0	0	90	2855
4	मुक्ताईनगर	0	0	0	0	0	0	0	0
5	बोदवड	42	1159	0	0	476	1445	76	2273
6	भुसावळ	88	2612	0	0	208	902	384	13056
7	जळगाव	2244	67048	0	0	0	0	2212	76057
8	एरंडोल	0	0	0	0	0	0	0	0
9	धरणगाव	351	11458	0	0	0	0	186	6784
10	अमळनेर	1486	44159	0	0	0	0	224	7739
11	पारोळा	156	4090	0	0	0	0	64	2087
12	भडगाव	0	0	0	0	0	0	0	0
13	चाळीसगाव	185	5189	0	0	0	0	67	2292
14	पाचोरा	1482	47438	0	0	0	0	156	5079
15	जामनेर	122	2925	0	0	0	0	101	2473
जिल्हा एकूण		7836	239988	0	0	893	3484	3911	132118

आधार - जिल्ह्यातील सर्व कृषी उत्पन्न बाजार समित्या. जिल्हा जळगाव.

तक्ता क्रमांक - 7.9

परवानाधारक सावकारांची संख्या आणि त्यांनी दिलेली कर्जे

जिल्हा - जळगाव.

संदर्भ : 31.3.2007

(रुपये हजारात)

अ. क्र.	तालुका	परवानाधारक सावकारांची संख्या	व्यापा-यांना दिलेली कर्जे (रुपये हजारात)	सावकारांनी इतरांना दिलेली कर्जे (रुपये हजारात)	एकूण (4+5) (रुपये हजारात)
(1)	(2)	(3)	(4)	(5)	(6)
1	चोपडा	1	0	60	60
2	यावल	2	0	0	0
3	रावेर	3	11	37	48
4	मुक्ताईनगर	10	0	2215	2215
5	बोदवड	0	0	0	0
6	भुसावळ	9	0	1500	1500
7	जळगाव	41	0	1065	1065
8	एरंडोल	1	308	74	382
9	धरणगाव	0	0	0	0
10	अमळनेर	1	0	0	0
11	पारोळा	1	34	110	144
12	भडगाव	0	0	0	0
13	चाळीसगाव	9	0	1980	1980
14	पाचोरा	2	0	20	20
15	जामनेर	17	0	3036	3036
जिल्हा एकूण		97	353	10097	10450

आधार :- जिल्हा उपनिबंधक, सहकारी संस्था, जळगाव.



तक्ता क्रमांक - 8.1

विद्युतीकरण झालेल्या शहरांची व गावांची संख्या आणि त्यांची लोकसंख्या

जिल्हा - जळगाव

संदर्भ : 31 मार्च 2007

अ. क्र.	यंत्रणा	जिल्ह्यातील एकूण		विद्युतीकरण झालेली गावे		विद्युतीकरण झालेली शहरे		एकूण विद्युतीकरण झालेली गावे व शहरे	
		गावे	शहरे	संख्या	लोकसंख्या लाखात	संख्या	लोकसंख्या लाखात	संख्या	लोकसंख्या लाखात
(1)	(2)	(3)	(4)	(5)	(6)	(7)	(8)	(9)	(10)
1	महाराष्ट्र राज्य विद्युत मंडळ	1491	15	1491	26.29	15	10.53	1506	36.82
2	खाजगी विद्युत कंपनी	0	0	0	0	0	0	0	0
जिल्हा- एकूण		1491	15	1491	26.29	15	10.53	1506	36.82

आधार- अधीक्षक अभियंता, महाराष्ट्र राज्य विद्युत वितरण कंपनी मर्यादित, मंडल कार्यालय, जळगाव

टिप - जिल्ह्यातील गावे (वस्ती असलेली) / शहरे आणि लोकसंख्या 2001 च्या जनगणनेनुसार देण्यात आलेली आहेत.

तक्ता क्रमांक - 8.2

विजेचा वापर

जिल्हा - जळगाव

संदर्भ : 2006-2007

अ. क्र.	विजेच्या वापराचा प्रकार	बीज निर्मितीच्या प्रकारनिहाय विजेचा वापर (1000 किलो वॅट तास)			
		थर्मल	हायड्रो	इतर	एकूण
(1)	(2)	(3)	(4)	(5)	(6)
1	घरगुती	230492	0	0	230492
2	व्यापारी कामासाठी लघुशक्तीसाठी	41715	0	0	41715
3	औद्योगिक	94326	0	0	94326
4	सार्वजनिक दिवाबत्ती	25507	0	0	25507
5	कृषि	834952	0	0	834952
6	इतर	921	0	0	921
7	एकूण	1227913	0	0	1227913
8	कनेक्शन्सची संख्या	729212	0	0	729212

टिप- औष्णिक जल व इतर विद्युत निर्मिती, तार वाहिन्यांचे संक्रमण एकमेकांत जोडले असल्याने त्यानुसार विजेच्या वापराची आकडेवारी देता येत नाही.

आधार- अधीक्षक अभियंता, महाराष्ट्र राज्य विद्युत वितरण कंपनी मर्यादित, मंडल कार्यालय, जळगाव

तक्ता क्रमांक - 8.3

प्रकार व पृष्ठभाग यानुसार रस्त्यांची लांबी

जिल्हा:- जळगाव

(लांबी :- कि.मी.मध्ये)

संदर्भ - 31 मार्च 2007

अ. क्र.	बाब	रस्त्याचा प्रकार							एकूण रस्त्याची लांबी
		राष्ट्रीय महामार्ग	प्रमुख राज्य महामार्ग	राज्य महामार्ग	प्रमुख जिल्हा रस्ते	हतर जिल्हा रस्ते	ग्रामीण रस्ते	हतर	
(1)	(2)	(3)	(4)	(5)	(6)	(7)	(8)	(9)	(10)
1	सिमेंट कॉक्रीट								
	अ) सा.बां.वि.	0	0	0	0	0	0	0	0
	ब) जिल्हा परिषद	0	0	0	0	0	0	0	0
	क) न.पा./म.न.पा.	0	0	0	0	0	0	263	263
2	डांबरी								
	अ) सा.बां.वि.	184	96	1131	1269	0	0	0	2680
	ब) जिल्हा परिषद	0	0	0	156	1079	908	0	2143
	क) न.पा./म.न.पा.	0	0	0	0	0	0	492	492
3	खडीचे								
	अ) सा.बां.वि.	0	0	42	46	0	0	0	88
	ब) जिल्हा परिषद	0	0	0	86	538	2167	0	2791
	क) न.पा./म.न.पा.	0	0	0	0	0	0	233	233
4	हतर माल वापरून केलेले								
	अ) सा.बां.वि.	0	0	27	61	0	0	0	88
	ब) जिल्हा परिषद	0	0	0	82	218	1684	0	1984
	क) न.पा./म.न.पा.	0	0	0	0	0	0	146	146
5	एकूण लांबी								
	अ) सा.बां.वि.	184	96	1200	1376	0	0	0	2856
	ब) जिल्हा परिषद	0	0	0	324	1835	4759	0	6918
	क) न.पा./म.न.पा.	0	0	0	0	0	0	1134	1134
	जिल्हा एकूण	184	96	1200	1700	1835	4759	1134	10908

आधार :-

- 1)अधीक्षक अभियंता, सार्वजनिक बांधकाम मंडळ, जळगाव
- 2) कार्यकारी अभियंता, राष्ट्रीय महामार्ग, जळगाव
- 3) कार्यकारी अभियंता, बांधकाम विभाग, जिल्हा परिषद, जळगाव
- 4) आयुक्त, जळगाव महानगरपालिका, जळगाव / मुख्याधिकारी नगरपरीषदा सर्व

तक्ता क्रमांक - 8.4

मोटार वाहनांची आणि परवानाधारकांची संख्या

जिल्हा - जळगाव.

संदर्भ -31 मार्च 2007

अ. क्र.	बाब	एकूण वाहने	इंधनाच्या प्रकारानुसार वाहने		
			डिझेल	पेट्रोल	सी.एन.जी / एल. पी. जी.
(1)	(2)	(3)	(4)	(5)	(6)
<b>प्रवासी वाहने</b>					
1	बसेस	962	962	0	0
2	मोटारी आणि स्टेशन वॅगन्स	14096	9529	3552	1015
3	जीप	6637	6637	0	0
4	टॅक्सी	1925	1587	18	320
5	तीन चाकी वाहने (रिक्सा)				
	3-सीटर	14485	383	13811	291
	6-सीटर	3529	3529	0	0
6	दुचाकी वाहने	277575	0	277575	0
7	रुग्णवाहिका	112	92	8	12
8	शाळेच्या बसेस	62	62	0	0
<b>एकूण प्रवासी वाहने</b>		<b>319383</b>	<b>22781</b>	<b>294964</b>	<b>1638</b>
<b>माल वाहतूक-वाहने</b>					
1	चार चाकी	9317	9317	0	0
2	तीन चाकी	3704	3704	0	0
3	ट्रॅक्टर्स	15187	15187	0	0
4	जोड वाहने (ट्रॅलर)	14802	14802	0	0
5	इतर	165	165	0	0
<b>एकूण माल वाहतूक-वाहने</b>		<b>43175</b>	<b>43175</b>	<b>0</b>	<b>0</b>
<b>जिल्ह्यातील एकूण वाहने</b>		<b>362558</b>	<b>65956</b>	<b>294964</b>	<b>1638</b>
<b>परवानाधारकांची संख्या</b>					
1	दुचाकी वाहने	277575	X X X		
2	हलकी वाहने	1925			
3	जड वाहने	13021			
4	रिक्सा परवान्यांची संख्या	292521			

आधार - उपप्रादेशिक परिवहन अधिकारी, जळगाव.

तक्ता क्रमांक - 8.5

महाराष्ट्र राज्य मार्ग परिवहन महामंडळाची प्रवासी वाहतूक

जिल्हा - जळगाव

संदर्भ वर्ष-2006-07

अ.क्र.	बाब	आकडेवारी
(1)	(2)	(3)
1	वर्ष अखेरीस मार्गांची संख्या	858
2	मार्गांची एकूण लांबी (कि.मी.)	54125
3	मार्गांची सरासरी लांबी (कि.मी.)	63.08
4	वर्षातील अस्तित्वात असलेल्या बसगाड्यांची संख्या	676
5	रस्त्यावर धावणा-या बस गाड्यांची दैनिक सरासरी संख्या	649
6	प्रवाशांची दैनिक सरासरी (संख्या हजारात)	295
7	वाहतुकीमुळे वर्षात मिळालेले उत्पन्न (रुपये हजारात)	1244304
8	दर प्रवाशामागे मिळालेले सरासरी उत्पन्न (रुपये दर दिवशी)	11.56

आधार - विभागीय नियंत्रक, महाराष्ट्र राज्य मार्ग परिवहन महामंडळ, जळगाव

तक्ता क्रमांक - 8.6

पोस्ट आणि दूरध्वनी सेवा यांची आकडेवारी

जिल्हा - जळगाव

संदर्भ - 31 मार्च 2007

अ. क्र.	तालुका	पोस्टांची संख्या	तारघरांची संख्या	पत्रपेट्यांची संख्या	पोस्टमनांची संख्या	पोस्टाची सुविधा असलेल्या गावांची संख्या	वैयक्तिक दूरध्वनी संख्या			सार्वजनिक दूरध्वनी केंद्रांची संख्या (PCO)
							ग्रामीण	नागरी	एकूण	
(1)	(2)	(3)	(4)	(5)	(6)	(7)	(8)	(9)	(10)	(11)
1	चोपडा	40	0	118	31	40	4834	3480	8314	1009
2	यावल	36	0	114	34	36	5229	3492	8721	668
3	रावेर	37	0	152	32	37	6879	4333	11212	645
4	मुक्ताईनगर	21	0	111	17	21	4626	0	4626	365
5	बोदवड	12	0	49	11	12	1330	0	1330	338
6	भुसावळ	46	0	120	53	46	6049	15907	21956	1029
7	जळगाव	39	0	161	74	39	6860	33600	40460	3064
8	एरंडोल	23	0	82	27	23	2674	1933	4607	593
9	धरणगाव	22	0	107	27	22	3253	1795	5048	566
10	अमळनेर	53	0	174	60	53	5141	6758	11899	1444
11	पारोळा	30	0	86	25	30	2187	2077	4264	551
12	भडगाव	20	0	93	34	20	5937	0	5937	528
13	चाळीसगाव	60	0	167	97	60	8396	7231	15627	1670
14	पाचोरा	45	0	123	27	45	4738	4457	9195	860
15	जामनेर	45	0	159	39	45	6616	2897	9513	803
एकूण जिल्हा		529	0	1816	588	529	74749	87960	162709	14133

आधार:- 1) अधीक्षक डाकघर, जळगाव विभाग, जळगाव. 2) अधीक्षक डाकघर, भुसावल विभाग, भुसावल  
3) महाप्रबंधक, भारत संचार निगम लि. जळगाव.

## कारखान्यातील कामगारांची दैनिक सरासरी संख्या

अ. क्र.	उद्योग गट	संके- तांक	कारखाने संख्या			स्तंभ 6 मधील कारखान्यातील कामगार संख्या		काम केलेल्या श्रम दिनांची एकूण संख्या (हजारात)	प्रपत्र न पाठविणारे चालू कारखाने	
			नोंदणी झालेले	बंद	प्रपत्र पाठविणारे चालू	एकूण	पैकी स्त्रिया		संख्या	कामगार संख्या
(1)	(2)	(3)	(4)	(5)	(6)	(7)	(8)	(9)	(10)	(11)
1	शेतीसंबंधी सेवा (रोपवाटिका रोपे तयार करणे व फलोत्पादन)	011	2	0	1	37	12	7	1	30
2	गुरे पालन	014	84	9	16	584	229	79	59	2419
3	खाणोतुन दगड, रेती आणि माती काढणे	141	1	0	0	0	0	0	1	10
4	मासे, मटन, फळे व भाजीपाला यांचे उत्पादन व त्यावर प्रक्रिया करणे व साठवण करणे	151	115	11	40	1948	399	591	64	1379
5	दुधाचे पदार्थ तयार करणे	152	32	2	10	408	12	146	20	303
6	गिरणीद्वारे पीठ, भात, दाळ इ. धान्यावर प्रक्रिया करून उत्पादन	153	107	4	57	848	110	222	46	598
7	पाव, बिस्कटे, केक वगैरे अन्नपदार्थांचे उत्पादन	154	17	2	7	1176	8	245	8	2879
8	मादक पेय पदार्थांचे उत्पादन	155	34	6	5	23	3	7	23	84
9	तंबाखु व तंबाखू उत्पादने	160	11	0	9	769	0	233	2	178
10	सुती कापडांचे उत्पादन, सूत कातणे, कापड विणणे व त्यावरील प्रक्रिया	171	10	0	5	897	28	320	5	850
11	इतर कापडांची उत्पादने	172	1	0	0	0	0	0	1	10

## कारखान्यातील कामगारांची दैनिक सरासरी संख्या

अ. क्र.	उद्योग गट	सके- तांक	कारखाने संख्या			स्तंभ 6 मधील कारखान्यातील कामगार संख्या		काम केलेल्या श्रम दिनांची एकूण संख्या (हजारात)	प्रपत्र न पाठविणारे चालू कारखाने	
			नोंदणी झालेले	बंद	प्रपत्र पाठविणारे चालू	एकूण	पैकी स्त्रिया		संख्या	कामगार संख्या
(1)	(2)	(3)	(4)	(5)	(6)	(7)	(8)	(9)	(10)	(11)
12	कापडांचे उत्पादन (तयार कपडे धरून)	181	1	0	0	0	0	0	1	10
13	पादत्राणांचे उत्पादन (दुरुस्ती सोडून)	192	2	0	2	15	0	4	0	0
14	लाकूड कापणे व फळ्या तयार करणे (प्लायवूड सोडून)	201	142	12	41	139	0	42	89	267
15	कागद व कागदापासून तयार होणा-या वस्तूंचे उत्पादन	210	19	3	6	281	3	99	10	245
16	वर्तमान पत्रांची छपाई व प्रकाशन	221	2	0	1	81	0	29	1	10
17	छपाई आणि त्या संबंधीचे	222	5	0	2	45	4	14	3	37
18	पेट्रोलियम पदार्थांचे शुद्धीकरण, एल. पी. जी. गॅस, मेणबत्त्या तयार करणे इत्यादी	232	4	0	0	0	0	0	4	40
19	रासायनिक वस्तूंचे उत्पादन उदा. फिनाइल, टर्पेटाइन, इत्यादी ( रासायनिक खते सोडून)	241	20	1	12	419	9	125	7	70
20	इतर रासायनिक वस्तूंचे उत्पादन	242	45	6	18	264	49	78	21	257
21	रबर उत्पादन (टायर, ट्यूब उत्पादने)	251	14	0	4	30	0	9	10	62
22	प्लॅस्टिक उत्पादने (पाईप, सूटकेस इत्यादी)	252	89	12	40	3019	17	917	37	1554

## कारखान्यातील कामगारांची दैनिक सरासरी संख्या

अ. क्र.	उद्योग गट	संके- तांक	कारखाने संख्या			स्तंभ 6 मधील कारखान्यातील कामगार संख्या		काम केलेल्या श्रम दिनांची एकूण संख्या (हजारात)	प्रपत्र न पाठविणारे चालू कारखाने	
			नोंदणी झालेले	बंद	प्रपत्र पाठविणारे चालू	एकूण	पैकी स्त्रिया		संख्या	कामगार संख्या
(1)	(2)	(3)	(4)	(5)	(6)	(7)	(8)	(9)	(10)	(11)
23	काच आणि काचेच्या वस्तूचे उत्पादन	261	1	0	1	11	0	4	0	0
24	अधातू खनिज पदार्थांचे उत्पादन	269	13	2	5	231	50	70	6	89
25	प्राथमिक स्वरूपाचे लोखंड तयार करणे	271	6	1	2	34	0	10	3	46
26	धातूचे ओतकाम (सोने चांदी इतर धातू पासून दागिने बनविणे)	272	3	1	1	8	0	2	1	11
27	नॉनफेरस धातूचे ओतकाम	273	2	0	2	83	0	25	0	0
28	फॅब्रिकेटेड स्ट्रक्चरल धातू उत्पादन (रोलिंग शटर, दरवाजा, खिडक्या, तिजो-या, इत्यादी)	281	14	2	3	62	0	18	9	209
29	इतर फॅब्रिकेटेड धातूचे उत्पादन (शेतीची अवजारे, नट बोल्ट, कुलुपे, इत्यादी)	289	7	1	3	46	0	14	3	26
30	सामान्य उपयोगासाठी यंत्र व यांत्रिक सामग्रीचे उत्पादन (वाहतूक मशिनरी वगळून)	291	4	0	3	42	1	13	1	12
31	विशेष उपयोगासाठी यंत्र व यंत्र सामग्रीचे उत्पादन (शेतीच्या उपयोगासाठी)	292	5	1	1	7	0	2	3	30



## कारखान्यातील कामगारांची दैनिक सरासरी संख्या

अ. क्र.	उद्योग गट	संके- तांक	कारखाने संख्या			स्तंभ 6 मधील कारखान्यातील कामगार संख्या		काम केलेल्या श्रम दिनांची एकूण संख्या (हजारात)	प्रपत्र न पाठविणारे चालू कारखाने	
			नोंदणी झालेले	बंद	प्रपत्र पाठविणारे चालू	एकूण	पैकी स्त्रिया		संख्या	कामगार संख्या
(1)	(2)	(3)	(4)	(5)	(6)	(7)	(8)	(9)	(10)	(11)
32	घरगुती उपयोगासाठी लागणा- या वस्तूंचे उत्पादन	293	3	0	2	39	1	12	1	11
33	इलेक्ट्रिक मोटार, जनरेटर, ट्रान्स्फॉर्मर इत्यादी वस्तूंचे उत्पादन	311	6	0	3	120	0	37	3	78
34	विद्युत यंत्र सामग्री व त्याचे सुटे भागांचे उत्पादन	312	5	0	3	34	0	10	2	24
35	विद्युत घट, पायमरी सेल्स आणि बॅटरीज यांची निर्मिती	314	1	0	1	38	5	11	0	0
36	विद्युत दिव्यांचे उत्पादन	315	1	0	0	0	0	0	1	10
37	इतर विद्युत उपकरणांचे उत्पादन	319	6	0	3	373	36	114	3	267
38	फोटोग्राफी व चष्मा उद्योगाच्या वस्तू व साहित्याचे उत्पादन	332	1	0	1	20	0	6	0	0
39	मोटार वाहान उत्पादने	341	2	1	0	0	0	0	1	10
40	वाहतुकीच्या साधनांच्या सुट्या भागांचे उत्पादन	343	9	0	7	1336	0	408	2	348
41	रेल्वे आणि ट्रामचे इंजिन व डबे तयार करणे	352	1	0	1	1431	29	426	0	0
42	फर्निचर तयार करणे	361	5	0	2	13	0	3	3	36

## कारखान्यातील कामगारांची दैनिक सरासरी संख्या

अ. क्र.	उद्योग गट	संके- तांक	कारखाने संख्या			स्तंभ 6 मधील कारखान्यातील कामगार संख्या		काम केलेल्या श्रम दिनांची एकूण संख्या (हजारात)	प्रपत्र न पाठविणारे चालू कारखाने	
			नोंदणी झालेले	बंद	प्रपत्र पाठविणारे चालू	एकूण	पैकी स्त्रिया		संख्या	कामगार संख्या
(1)	(2)	(3)	(4)	(5)	(6)	(7)	(8)	(9)	(10)	(11)
43	इतर उत्पादन उद्योग (दागदागिने तयार करणे, ज्वेलरी, सोन्या चांदीचे दागिने तयार करणे)	369	2	1	0	0	0	0	1	15
44	विद्युत शक्तीचे उत्पादन	401	1	0	1	860	17	314	0	0
45	पाण्याची साठवणूक, शुद्धीकरण व पुरवठा	410	11	1	2	6	0	2	8	42
46	निवासी व बिगर निवासी इमारतीचे बांधकाम स्थापत्य अभियांत्रिकी [रस्ते, रेल्वे, धावपट्टी ची निर्मिती व दुरुस्ती दूरसंचार व पारेषण पतिष्ठापना व दुरुस्ती]	452	1	0	1	7	0	2	0	0
47	मोटार वाहने दुरुस्ती व देखभाल	502	17	0	14	796	22	258	3	144
48	पेट्रोलियम पदार्थांची किरकोळ विक्री	505	1	0	0	0	0	0	1	10
49	वाहतूक व वाहतुकीला सहायक सुविधा (ट्रॅक्ल एजन्साज इत्यादि)	630	7	0	4	94	2	29	3	96
जिल्हा एकूण		—	892	79	342	16674	1046	4957	471	12806

आधार - औद्योगिक सुरक्षा व आरोग्य संचालनालय, मुंबई

तक्ता क्रमांक - 9.2

रोजगार व स्वयंरोजगार मार्गदर्शन केंद्रांतील आकडेवारी

जिल्हा :- जळगाव.

संदर्भ वर्ष : 2006

अ. क्र.	बाब	संख्या
(1)	(2)	(3)
1	जाहीर केलेल्या रिकाम्या जागांची संख्या	2307
2	रोजगार स्वरोजगार मार्गदर्शक केंद्राचा उपयोग करणारे मालक	392
3	मागील वर्ष अखेरीस पटावरील उमेदवार	120475
4	चालू वर्षात नवीन नोंदणी केलेले उमेदवार	22016
5	नोकरी मिळालेले उमेदवार	33
6	वर्ष अखेरीस पटावरील उमेदवार	115435
7	नोकरी मिळालेले उमेदवार	33
	अ) खाजगी क्षेत्र	22
	ब) सार्वजनिक क्षेत्र	11
	क) एकूण	33
8	नोकरी मिळालेले उमेदवार	
	अ) अनुसूचित जाती/ अनुसूचित जमाती	4
	ब) इतर	19
	क) एकूण	23
9	रोजगार स्वयंरोजगार कार्यालयाद्वारे लाभ प्राप्त झालेले उमेदवार	
	अ) रोजगार	33
	ब) स्वयंरोजगार	0
10	रोजगार स्वरोजगार मार्गदर्शक केंद्रातील व्यवसाय मार्गदर्शन केंद्र	
	1) वैयक्तिक मार्गदर्शन/ व्यक्तिशः अगर गटामध्ये सल्ला दिलेले	223
	2) रोजगार स्वरोजगार मार्गदर्शक केंद्रामध्ये घेण्यात आलेल्या गटांची चर्चा	25
	3) मार्गदर्शन केलेल्या अर्जदारांना नोकरी विषयी/ प्रशिक्षणासाठी/ उमेदवारासाठी दिलेल्यांची संख्या	279

आधार - सहाय्यक संचालक, (रोजगार व स्वयंरोजगार)

जिल्हा रोजगार व स्वयंरोजगार मार्गदर्शन केंद्र, जळगाव.

तक्ता क्रमांक - 9.3

शासकीय व स्थानिक स्वराज्य संस्थांतील कर्मचा-यांची संख्या

जिल्हा - जळगाव

संदर्भ वर्ष : 2005

अ. क्र.	बाब	पदांचा तपशील	शासकीय	जिल्हा परिषद	महानगर पालिका	नगर परिषद
(1)	(2)	(3)	(4)	(5)	(6)	(7)
1	वर्ग - अ	एकूण मंजूर पदे	548	360	14	9
		भरलेली पदे	428	299	13	5
		पैकी स्त्रिया	28	18	1	1
2	वर्ग - ब	एकूण मंजूर पदे	1720	1523	122	115
		भरलेली पदे	1397	1155	116	106
		पैकी स्त्रिया	219	212	21	27
3	वर्ग - क	एकूण मंजूर पदे	9618	9758	1260	1274
		भरलेली पदे	8104	9129	1107	1110
		पैकी स्त्रिया	713	2613	188	157
4	वर्ग - ड	एकूण मंजूर पदे	3587	1322	2231	2561
		भरलेली पदे	3151	1217	1597	2453
		पैकी स्त्रिया	304	144	438	625
5	एकूण	मंजूर पदे	15473	12963	3627	3959
		भरलेली पदे	13080	11800	2833	3674
		पैकी स्त्रिया	1264	2987	648	810
6	*इतर वर्ग-इ कर्मचारी	एकूण मंजूर पदे	8267	1535	138	52
		भरलेली पदे	7308	1472	70	52
		पैकी स्त्रिया	5606	858	46	21
7	एकूण	मंजूर पदे (5+6)	23740	14498	3765	4011
		भरलेली पदे	20388	13272	2903	3726
		पैकी स्त्रिया	6870	3845	694	831

टीप (\*)- 'इतर' यामध्ये कार्यव्ययी आस्थापनेवरील, आकस्मिक खर्चातील रोजगार दिले जाणारे, रोजंदारीवरील, अंशकालीन, मानसेवी आणि वरील वर्गात समाविष्ट न झालेले कर्मचारी यांचा समावेश आहे.

आधार - अर्थ व सांख्यिकी संचालनालय, मुंबई

तक्ता क्रमांक - 9.4  
निरनिराळ्या उद्योगांतील रोजगार

जिल्हा - जळगाव

संदर्भ वर्ष :2006-07

अ. क्र.	उद्योग गट	राष्ट्रीय उद्योग संकेतांक	एकूण आस्थापनांची संख्या	माहिती देणा-या आस्थापनांची संख्या	कर्मचारी संख्या			
					शासकीय	निम-शासकीय	खाजगी	एकूण
(1)	(2)	(3)	(4)	(5)	(6)	(7)	(8)	(9)
1	कृषी	0	17	17	885	63	141	1089
2	खाणकाम	10	0	0	0	0	0	0
3	वस्तुनिर्माण	20 ते 39	78	78	5089	0	11794	16883
4	बीज निर्मिती, गॅस, पाणी व सांडपाणी सेवा	40 ते 49	23	23	4793	9	185	4987
5	बांधकाम	50	10	10	1449	0	0	1449
6	घाऊक व किरकोळ व्यापार व हॉटेल व्यवसाय	60 ते 69	2	2	46	30	0	76
7	परिवहन, गोदामे आणि दळणवळण	70 ते 75	7	7	10976	17183	0	28159
8	वित्त पुरवठा, विमा स्थावर मालमत्ता आणि व्यापार विषयक सेवा	80 ते 83	139	139	1210	495	4965	6670
9	सामुहिक, सामाजिक व व्यक्तिगत सेवा	90 ते 99	601	601	32940	0	14021	46961
जिल्हा एकूण			877	877	57388	17780	31106	106274

टिप : स्तंभ क्र. 3 मधील राष्ट्रीय उद्योग (NIC CODE) संकेतांकात नवी दिल्ली येथून बदल झाल्यामूळे कर्मचारी संख्येत मागील वर्षाच्या तुलनेत संदर्भ वर्षात बदल झालेला आहे.

आधार -सहाय्यक संचालक, ( रोजगाव व स्वयंरोजगार)

जिल्हा रोजगार व स्वयंरोजगार मार्गदर्शन केंद्र, जळगाव.

तक्ता क्रमांक - 9.5  
कृषी व बिगर-कृषी उद्योग

जिल्हा - जळगाव

संदर्भ वर्ष : 1998

अ. क्र.	बाब	* कृषी उद्योग			बिगर-कृषी			कृषी व बिगर-कृषी एकूण		
		ग्रामीण	नागरी	एकूण	ग्रामीण	नागरी	एकूण	ग्रामीण	नागरी	एकूण
(1)	(2)	(3)	(4)	(5)	(6)	(7)	(8)	(9)	(10)	(11)
1	उद्योगांची संख्या									
	1.1 स्वकार्यरत उद्योग**	16176	263	16439	38818	27273	66091	54994	27536	82530
	1.2 आस्थापना***	595	133	728	13091	11522	24613	13686	11655	25341
	1.3 एकूण	16771	396	17167	51909	38795	90704	68680	39191	107871
2	मालकीच्या प्रकारानुसार उद्योग									
	2.1 सहकारी	2	0	2	1398	427	1825	1400	427	1827
	2.2 सार्वजनिक	0	3	3	5633	1279	6912	5633	1282	6915
	2.3 खाजगी	16769	393	17162	44878	37089	81967	61647	37482	99129
3	मालकाचा विशेष सामाजिक गट (एकूण संस्थांची टक्केवारी)									
	3.1 अनुसूचित जाती	5.63	11.87	5.77	4.65	5.24	2.29	8.68	5.31	5.04
	3.2 अनुसूचित जमाती	3.48	3.54	3.48	1.84	2.10	0.92	2.24	2.12	2.20
4	जागेविरहित कार्यान्वित असलेल्या उद्योगांची एकूणशी टक्केवारी	10.09	57.29	11.18	8.66	11.96	10.07	9.00	12.42	10.25
5	शक्तीवर चालणा-या उद्योगांची एकूण उद्योगांशी टक्केवारी	0.54	4.77	0.63	20.00	23.14	21.34	15.24	22.95	18.05
6	सर्वसाधारणपणे काम करणा-या कामगारांची संख्या									
	6.1 एकूण कामगार	23601	1107	24708	114498	140728	255226	138099	141835	279934
	6.2 वेतनावर काम करणारे कामगार	777	456	1233	54943	95106	150049	55720	95562	151282
	6.3 वेतनावरील कामगारांची एकूण कामगारांशी टक्केवारी	3.29	41.19	4.99	47.99	67.58	58.79	40.35	67.38	54.04
	6.4 कामगारांची प्रति उद्योग सरासरी संख्या	1	3	1	2	4	3	2	4	3

टीप :- \*कृषी उत्पादन व मळे वगळून कृषी संबंधित उद्योग, \*\* पगारावर एकही कर्मचारी नसलेले उद्योग

\*\*\* ज्या उद्योगात कमीतकमी एकतरी व्यक्ती पगारावर काम करते असे उद्योग.

आधार :- अर्थ व सांख्यिकी संचालनालय, महाराष्ट्र शासन, मुंबई (आर्थिक गणना-1998)

तक्ता क्रमांक: 9.6

प्रमुख उद्योग गटानुसार उद्योगांची आणि नियमित काम करणा-या कामगारांची संख्या

जिल्हा - जळगाव

संदर्भ वर्ष : 1998

अ. क्र.	उद्योग गट	ग्रामीण		नागरी		एकूण	
		उद्योग	कामगार	उद्योग	कामगार	उद्योग	कामगार
(1)	(2)	(3)	(4)	(5)	(6)	(7)	(8)
1	कृषी	16771	23601	396	1107	17167	24708
2	खनिज उत्पादन व खाणकाम	51	314	3	8	54	322
3	वस्तुनिर्माण	6770	20003	3856	24737	10626	44740
4	बीज, गॅस आणि पाणी पुरवठा	35	102	16	1566	51	1668
5	बांधकाम	503	1285	378	1031	881	2316
6	घाऊक व्यापार	689	1596	1147	3380	1836	4976
7	किरकोळ व्यापार	20383	29929	18172	30457	38555	60386
8	उपाहारगृहे आणि हॉटेल्स	2391	5723	1895	5375	4286	11098
9	वाहतूक	878	1399	1423	3643	2301	5042
10	साठवण आणि गोदामविषयक	34	57	160	306	194	363
11	दळणवळण	152	409	334	666	486	1075
12	वित्तीय, विमा, स्थावर मालमत्ता आणि व्यावसायिक सेवा	1386	3640	1358	5010	2744	8650
13	सामूहिक, सामाजिक व व्यक्तिगत सेवा	18637	50041	10053	64549	28690	114590
14	इतर सेवा ( इतरत्र वर्गीकरण न केलेल्या)	0	0	0	0	0	0
15	बिगर- कृषी उद्योग गट (एकूण)	51909	114498	38795	140728	90704	255226
	सर्व प्रमुख उद्योग गट (एकूण)	120589	252597	77986	282563	198575	535160

आधार :- अर्थ व सांख्यिकी संचालनालय, महाराष्ट्र शासन, मुंबई (आर्थिक गणना -1998)

तक्ता क्रमांक - 9.7

महत्त्वाच्या उद्योग गटानुसार कृषी व बिगर - कृषी आस्थापनांची व त्यातील कामगारांची संख्या

जिल्हा - जळगाव

संदर्भ वर्ष : 1998

अ. क्र.	उद्योग गट संकेतांक	उद्योग गट	आस्थापना			आस्थापनेवरील कामगार		
			ग्रामीण	नागरी	एकूण	ग्रामीण	नागरी	एकूण
(1)	(2)	(3)	(4)	(5)	(6)	(7)	(8)	(9)
1	0	कृषी	595	133	728	1383	681	2064
2	1	खाणकाम व दगडकाम	22	2	24	235	6	241
3	2 व 3	वस्तुनिर्माण	975	1426	2401	11036	21147	32183
4	4	बीज, गॅस व पाणी पुरवठा	34	15	49	100	1565	1665
5	5	बांधकाम	121	106	227	750	685	1435
6	6	घाऊक व्यापार	288	636	924	1005	2673	3678
7	6	किरकोळ व्यापार	1824	4013	5837	4587	12615	17202
8	6	उपाहारगृहे व हॉटेल्स	836	974	1810	3073	4038	7111
9	7	वाहतूक	216	246	462	610	2419	3029
10	7	साठवण व गोदाम विषयक	23	58	81	45	194	239
11	7	दळणवळण	120	111	231	365	411	776
12	8	वित्तीय, विमा, स्थावर मालमत्ता आणि व्यावसायिक सेवा	851	624	1475	2900	4130	7030
13	9	सामूहिक, सामाजिक व व्यक्तिगत सेवा	7781	3311	11092	36666	56414	93080
14	10	इतर	0	0	0	0	0	0
एकूण			13686	11655	25341	62755	106978	169733

आधार :- अर्थ व सांख्यिकी संचालनालय, महाराष्ट्र शासन, मुंबई (आर्थिक गणना-1998)



तक्ता क्रमांक - 10.1

शैक्षणिक संस्थांची (शाळा / महाविद्यालय इ.) संख्या

जिल्हा - जळगाव

संदर्भ वर्ष: 2005-06

अ. क्र.	तालुका	बाब	प्राथमिक संस्था (2005-06)					माध्यमिक संस्था (2005-06)				
			शासकीय	स्थानिक संस्था	खाजगी		एकूण	शासकीय	स्थानिक संस्था	खाजगी		एकूण
					अनुदानित	विना अनुदानित				अनुदानित	विना अनुदानित	
(1)	(2)	(3)	(4)	(5)	(6)	(7)	(8)	(9)	(10)	(11)	(12)	(13)
1	चोपडा	एकूण	6	117	10	8	141	5	1	30	8	44
		पेकी मुलींकरिता	0	5	0	1	6	1	0	3	0	4
2	यावल	एकूण	3	113	11	4	131	1	0	26	5	32
		पेकी मुलींकरिता	0	14	0	0	14	0	0	3	0	3
3	रावेर	एकूण	4	151	7	8	170	3	1	22	8	34
		पेकी मुलींकरिता	0	19	0	0	19	0	1	1	0	2
4	मुक्ताईनगर	एकूण	2	101	2	3	108	2	0	13	2	17
		पेकी मुलींकरिता	0	6	0	0	6	0	0	1	0	1
5	बोदवड	एकूण	1	54	2	2	59	1	0	6	2	9
		पेकी मुलींकरिता	0	3	0	0	3	0	0	0	0	0
6	भुसावळ	एकूण	5	94	22	17	138	2	1	23	6	32
		पेकी मुलींकरिता	0	14	1	0	15	0	0	3	0	3
7	जळगाव	एकूण	2	156	38	39	235	0	3	45	20	68
		पेकी मुलींकरिता	0	24	4	0	28	0	1	3	1	5
8	एरंडोल	एकूण	2	77	2	3	84	0	0	19	6	25
		पेकी मुलींकरिता	0	7	0	0	7	0	0	2	0	2
9	धरणगाव	एकूण	1	89	2	3	95	1	0	18	6	25
		पेकी मुलींकरिता	0	5	0	0	5	0	0	1	0	1
10	अमळनेर	एकूण	7	148	12	7	174	0	1	40	8	49
		पेकी मुलींकरिता	0	10	0	0	10	0	0	3	0	3
11	पारोळा	एकूण	4	112	2	3	121	2	0	21	13	36
		पेकी मुलींकरिता	0	7	0	0	7	0	0	1	0	1
12	भडगाव	एकूण	3	84	6	3	96	0	0	19	4	23
		पेकी मुलींकरिता	0	7	0	0	7	0	0	0	1	1
13	चाळीसगाव	एकूण	12	178	10	6	206	6	0	40	12	58
		पेकी मुलींकरिता	0	8	0	0	8	0	0	1	0	1
14	पाचोरा	एकूण	5	146	6	6	163	3	0	31	5	39
		पेकी मुलींकरिता	0	8	0	0	8	0	0	2	0	2
15	जामनेर	एकूण	2	192	6	6	206	2	0	19	6	27
		पेकी मुलींकरिता	0	8	0	0	8	0	0	1	0	1
एकूण जिल्हा		एकूण	59	1812	138	118	2127	28	7	372	111	518
		पेकी मुलींकरिता	0	145	5	1	151	1	2	25	2	30

तक्ता क्रमांक - 10.1 (पुढे चालु)  
शैक्षणिक संस्थांची (शाळा / महाविद्यालय ह.) संख्या

संदर्भ वर्ष: 2005-06

जिल्हा - जळगाव

अ. क्र.	तालुका	बाब	उच्च माध्यमिक संस्था (2005-06)					महाविद्यालये (सर्व) (2006-07)					एकूण शैक्षणिक संस्था
			शासकीय	स्थानिक संस्था	खाजगी		एकूण	शासकीय संस्था	स्थानिक संस्था	खाजगी		एकूण	
					अनुदानित	विना अनुदानित				अनुदानित	विना अनुदानित		
(1)	(2)	(3)	(14)	(15)	(16)	(17)	(18)	(19)	(20)	(21)	(22)	(23)	(24)
1	चोपडा	एकूण	0	0	9	0	9	0	0	3	7	10	204
		पैकी मुलींकरिता	0	0	0	0	0	0	0	0	0	0	10
2	यावल	एकूण	0	1	15	0	16	0	0	3	3	6	185
		पैकी मुलींकरिता	0	0	1	0	1	0	0	0	1	1	19
3	रावेर	एकूण	1	1	14	0	16	0	0	4	3	7	227
		पैकी मुलींकरिता	0	0	1	0	1	0	0	0	0	0	22
4	मुक्ताईनगर	एकूण	0	0	4	0	4	0	0	2	0	2	131
		पैकी मुलींकरिता	0	0	0	0	0	0	0	0	0	0	7
5	बोदवड	एकूण	0	0	2	0	2	0	0	1	0	1	71
		पैकी मुलींकरिता	0	0	0	0	0	0	0	0	0	0	3
6	भुसावळ	एकूण	1	1	11	0	13	0	0	4	3	7	190
		पैकी मुलींकरिता	0	0	2	0	2	0	0	1	0	1	21
7	जळगाव	एकूण	0	1	11	0	12	1	0	11	20	32	347
		पैकी मुलींकरिता	0	0	2	0	2	0	0	1	0	1	36
8	एरंडोल	एकूण	0	0	2	0	2	0	0	1	0	1	112
		पैकी मुलींकरिता	0	0	0	0	0	0	0	0	0	0	9
9	धरणगाव	एकूण	0	0	7	0	7	0	0	1	0	1	128
		पैकी मुलींकरिता	0	0	1	0	1	0	0	0	0	0	7
10	अमळनेर	एकूण	0	0	14	0	14	0	0	3	6	9	246
		पैकी मुलींकरिता	0	0	1	0	1	0	0	0	0	0	14
11	पारोळा	एकूण	0	0	4	1	5	0	0	2	0	2	164
		पैकी मुलींकरिता	0	0	0	0	0	0	0	0	0	0	8
12	भडगाव	एकूण	0	0	7	0	7	0	0	1	0	1	127
		पैकी मुलींकरिता	0	0	1	0	1	0	0	0	0	0	9
13	चाळीसगाव	एकूण	0	0	9	0	9	0	0	2	5	7	280
		पैकी मुलींकरिता	0	0	1	0	1	0	0	0	0	0	10
14	पाचोरा	एकूण	0	0	6	0	6	0	0	1	2	3	211
		पैकी मुलींकरिता	0	0	2	0	2	0	0	0	0	0	12
15	जामनेर	एकूण	0	0	7	1	8	0	0	2	0	2	243
		पैकी मुलींकरिता	0	0	0	0	0	0	0	0	0	0	9
एकूण जिल्हा		एकूण	2	4	122	2	130	1	0	41	49	91	2866
		पैकी मुलींकरिता	0	0	12	0	12	0	0	2	1	3	196

आधार: 1) म.कूलसचिव उत्तर महाराष्ट्र विद्यापिठ, जळगाव

2) म. सहसंचालक, उच्च शिक्षण, जळगाव विभाग, जळगाव

3) म. शिक्षणाधिकारी (प्राथमिक) जिल्हा परिषद, जळगाव

टिप : महाविद्यालयाची माहिती सन 2006-07 ची दिलेली आहे.

तक्ता क्रमांक - 10.2

शैक्षणिक संस्थांतील शिक्षक

जिल्हा - जळगाव

संदर्भ वर्ष 2005-06

अ. क्र.	तालुका	बाब	प्राथमिक शिक्षक (2005-06)					माध्यमिक शिक्षक (2005-06)				
			शासकीय	स्थानिक संस्था	खाजगी		एकूण	शासकीय	स्थानिक संस्था	खाजगी		एकूण
					अनुदानित	विना अनुदानित				अनुदानित	विना अनुदानित	
(1)	(2)	(3)	(4)	(5)	(6)	(7)	(8)	(9)	(10)	(11)	(12)	(13)
1	चोपडा	एकूण	37	640	98	34	809	27	11	406	72	516
		पैकी स्त्रिया	6	159	30	13	208	5	2	35	5	47
2	यावल	एकूण	26	584	77	8	695	13	0	359	51	423
		पैकी स्त्रिया	6	270	35	5	316	3	0	103	8	114
3	रावेर	एकूण	30	830	63	32	955	5	15	302	71	393
		पैकी स्त्रिया	11	287	22	10	330	0	6	61	8	75
4	मुक्ताईनगर	एकूण	22	405	15	8	450	14	0	218	15	247
		पैकी स्त्रिया	3	89	10	5	107	2	0	14	1	17
5	बोदवड	एकूण	7	231	20	5	263	11	0	71	15	97
		पैकी स्त्रिया	1	83	7	4	95	1	0	3	1	5
6	भुसावळ	एकूण	43	582	218	90	933	66	50	432	20	568
		पैकी स्त्रिया	27	111	49	49	236	31	15	126	6	178
7	जळगाव	एकूण	10	1030	335	202	1577	0	26	818	136	980
		पैकी स्त्रिया	3	486	228	155	872	0	12	264	70	346
8	एरंडोल	एकूण	15	386	12	21	434	0	0	282	34	316
		पैकी स्त्रिया	2	103	7	4	116	0	0	53	4	57
9	धरणगाव	एकूण	10	447	24	13	494	13	0	270	44	327
		पैकी स्त्रिया	4	167	5	6	182	2	0	31	4	37
10	अमळनेर	एकूण	62	724	161	41	988	0	24	501	61	586
		पैकी स्त्रिया	10	200	80	21	311	0	5	80	15	100
11	पारोळा	एकूण	35	528	20	23	606	19	0	232	86	337
		पैकी स्त्रिया	4	147	8	8	167	1	0	16	6	23
12	भडगाव	एकूण	13	394	28	13	448	0	0	278	38	316
		पैकी स्त्रिया	4	75	12	5	96	0	0	22	1	23
13	चाळीसगाव	एकूण	169	960	117	46	1292	36	0	606	98	740
		पैकी स्त्रिया	39	308	63	35	445	12	0	102	8	122
14	पाचोरा	एकूण	49	695	84	41	869	56	0	498	36	590
		पैकी स्त्रिया	13	172	35	13	233	3	0	50	3	56
15	जामनेर	एकूण	9	877	49	19	954	24	0	236	14	274
		पैकी स्त्रिया	1	208	19	10	238	7	0	34	2	43
एकूण जिल्हा		एकूण	537	9313	1321	596	11767	284	126	5509	791	6710
		पैकी स्त्रिया	134	2865	610	343	3952	67	40	994	142	1243

तक्ता क्रमांक - 10.2 (पुढे चालू)

शैक्षणिक संस्थांतील शिक्षक

संदर्भ वर्ष: 2005-06

जिल्हा - जळगाव

अ. क्र.	तालुका	बाब	उच्च माध्यमिक शिक्षक (2005-06)					महाविद्यालयातील शिक्षक (सर्व) (2006-					एकूण
			शासकीय	स्थानिक संस्था	खाजगी		एकूण	शासकीय	स्थानिक संस्था	खाजगी		एकूण	
					अनुदानित	विना अनुदानित				अनुदानित	विना अनुदानित		
(1)	(2)	(3)	(14)	(15)	(16)	(17)	(18)	(19)	(20)	(21)	(22)	(23)	(24)
1	चोपडा	एकूण	0	0	294	0	294	0	0	49	3	52	1671
		पैकी स्त्रिया	0	0	38	0	38	0	0	3	0	3	296
2	यावल	एकूण	0	38	404	0	442	0	0	43	67	110	1670
		पैकी स्त्रिया	0	7	63	0	70	0	0	3	11	14	514
3	रावेर	एकूण	6	32	371	0	409	0	0	52	1	53	1810
		पैकी स्त्रिया	2	6	81	0	89	0	0	5	0	5	499
4	मुक्ताईनगर	एकूण	0	0	145	0	145	0	0	46	0	46	888
		पैकी स्त्रिया	0	0	18	0	18	0	0	9	0	9	151
5	बोदवड	एकूण	0	0	90	0	90	0	0	16	0	16	466
		पैकी स्त्रिया	0	0	14	0	14	0	0	4	0	4	118
6	भुसावळ	एकूण	10	28	381	0	419	0	0	143	61	204	2124
		पैकी स्त्रिया	3	0	111	0	114	0	0	33	20	53	581
7	जळगाव	एकूण	0	27	292	0	319	41	0	95	62	198	3074
		पैकी स्त्रिया	0	15	108	0	123	9	0	18	26	53	1394
8	एरंडोल	एकूण	0	0	67	0	67	0	0	30	0	30	847
		पैकी स्त्रिया	0	0	11	0	11	0	0	2	0	2	186
9	धरणगाव	एकूण	0	0	133	0	133	0	0	19	0	19	973
		पैकी स्त्रिया	0	0	28	0	28	0	0	1	0	1	248
10	अमळनेर	एकूण	0	0	301	0	301	0	0	104	10	114	1989
		पैकी स्त्रिया	0	0	26	0	26	0	0	12	3	15	452
11	पारोळा	एकूण	0	0	126	42	168	0	0	61	0	61	1172
		पैकी स्त्रिया	0	0	12	5	17	0	0	3	0	3	210
12	भडगाव	एकूण	0	0	203	0	203	0	0	22	0	22	989
		पैकी स्त्रिया	0	0	29	0	29	0	0	1	0	1	149
13	चाळीसगाव	एकूण	0	0	189	0	189	0	0	135	9	144	2365
		पैकी स्त्रिया	0	0	30	0	30	0	0	35	1	36	633
14	पाचोरा	एकूण	0	0	173	0	173	0	0	27	9	36	1668
		पैकी स्त्रिया	0	0	30	0	30	0	0	5	0	5	324
15	जामनेर	एकूण	0	0	347	9	356	0	0	10	0	10	1594
		पैकी स्त्रिया	0	0	57	2	59	0	0	1	0	1	341
एकूण जिल्हा		एकूण	16	125	3516	51	3708	41	0	852	222	1115	23300
		पैकी स्त्रिया	5	28	656	7	696	9	0	135	61	205	6096

आधार: 1) म.कूलसचिव उत्तर महाराष्ट्र विद्यापिठ, जळगाव

2) म. सहसंचालक, उच्च शिक्षण, जळगाव विभाग, जळगाव

3) म. शिक्षणाधिकारी (प्राथमिक) जिल्हा परिषद, जळगाव

शैक्षणिक संस्थांतील विद्यार्थी संख्या

जिल्हा - जळगाव

संदर्भ वर्ष: 2005-06

अ. क्र.	तालुका	बाब	प्राथमिक विद्यार्थी (2005-06)					माध्यमिक विद्यार्थी (2005-06)				
			शासकीय	स्थानिक संस्था	खाजगी		एकूण	शासकीय	स्थानिक संस्था	खाजगी		एकूण
					अनुदानित	विना अनुदानित				अनुदानित	विना अनुदानित	
(1)	(2)	(3)	(4)	(5)	(6)	(7)	(8)	(9)	(10)	(11)	(12)	(13)
1	चोपडा	एकूण	1918	23408	5408	1191	31925	888	695	13629	1810	17022
		पैकी मुली	363	11676	2176	574	14789	530	186	6494	760	7970
2	यावल	एकूण	935	20430	4037	260	25662	503	0	12061	1414	13978
		पैकी मुली	192	10091	1718	137	12138	120	0	6224	740	7084
3	रावेर	एकूण	1346	29250	3215	567	34378	141	776	10859	2500	14276
		पैकी मुली	347	14203	1328	201	16079	9	776	4989	1058	6832
4	मुक्ताईनगर	एकूण	1066	15112	647	67	16892	423	0	7797	364	8584
		पैकी मुली	372	7269	256	17	7914	145	0	3712	80	3937
5	बोदवड	एकूण	362	8797	1386	159	10704	197	0	2939	308	3444
		पैकी मुली	87	4351	612	64	5114	58	0	1319	131	1508
6	भुसावळ	एकूण	2594	19159	12154	3529	37436	1812	1980	16849	371	21012
		पैकी मुली	1121	9860	5463	1512	17956	733	842	8155	173	9903
7	जळगाव	एकूण	580	37629	19492	10690	68391	0	880	33804	3716	38400
		पैकी मुली	192	18912	8630	4476	32210	0	608	13606	1589	15803
8	एरंडोल	एकूण	564	14941	592	1385	17482	0	0	10531	836	11367
		पैकी मुली	129	7265	307	572	8273	0	0	4966	387	5353
9	धरणगाव	एकूण	310	15540	1836	561	18247	238	0	9412	1727	11377
		पैकी मुली	105	7791	610	216	8722	63	0	3989	687	4739
10	अमळनेर	एकूण	2268	22261	8246	1013	33788	0	591	16550	1665	18806
		पैकी मुली	587	10993	3604	339	15523	0	153	7656	725	8534
11	पारोळा	एकूण	1378	18645	1356	595	21974	592	0	8279	2522	11393
		पैकी मुली	411	8992	567	200	10170	178	0	4584	1131	5893
12	भडगाव	एकूण	828	14456	1461	345	17090	0	0	9002	1023	10025
		पैकी मुली	254	7032	626	143	8055	0	0	3984	537	4521
13	चाळीसगाव	एकूण	7355	34164	6759	1916	50194	1840	0	23715	2679	28234
		पैकी मुली	2587	16581	2841	770	22779	238	0	10036	1252	11526
14	पाचोरा	एकूण	1711	25172	4562	1057	32502	2183	0	18965	1001	22149
		पैकी मुली	551	12538	1922	400	15411	648	0	8129	448	9225
15	जामनेर	एकूण	439	35119	2874	963	39395	844	0	9779	354	10977
		पैकी मुली	64	16874	1232	326	18496	162	0	4248	163	4573
एकूण जिल्हा		एकूण	23654	334083	74025	24298	456060	9661	4922	204171	22290	241044
		पैकी मुली	7362	164428	31892	9947	213629	2884	2565	92091	9861	107401

जिल्हा - जळगाव

अ. क्र.	तालुका	बाब	उच्च माध्यमिक विद्यार्थी (2005-06)					महाविद्यालयातील विद्यार्थी (सर्व)					एकूण
			शासकिय स्थानिक		खाजगी		एकूण	स्थानिक		खाजगी		एकूण	
			कीय	संस्था	अनुदानित	विना अनुदानित		शासकीय	संस्था	अनुदानित	विना अनुदानित		
(1)	(2)	(3)	(14)	(15)	(16)	(17)	(18)	(19)	(20)	(21)	(22)	(23)	(24)
1	चोपडा	एकूण	0	0	11464	0	11464	0	0	2025	385	2410	62821
		पैकी मुली	0	0	4985	0	4985	0	0	797	77	874	28618
2	यावल	एकूण	0	1634	17407	0	19041	0	0	2806	1095	3901	62582
		पैकी मुली	0	766	7285	0	8051	0	0	1174	280	1454	28727
3	रावेर	एकूण	350	1296	14953	0	16599	0	0	1048	71	1119	66372
		पैकी मुली	81	370	6801	0	7252	0	0	379	33	412	30575
4	मुक्ताईनगर	एकूण	0	0	6515	0	6515	0	0	1112	0	1112	33103
		पैकी मुली	0	0	2572	0	2572	0	0	408	0	408	14831
5	बोदवड	एकूण	0	0	4093	0	4093	0	0	483	0	483	18724
		पैकी मुली	0	0	1776	0	1776	0	0	188	0	188	8586
6	भुसावळ	एकूण	492	301	16967	0	17760	0	0	5825	1183	7008	83216
		पैकी मुली	261	78	7419	0	7758	0	0	3327	250	3577	39194
7	जळगाव	एकूण	0	1944	14475	0	16419	619	0	14402	3720	18741	141951
		पैकी मुली	0	567	8447	0	9014	178	0	6281	820	7279	64306
8	एरंडोल	एकूण	0	0	2370	0	2370	0	0	913	0	913	32132
		पैकी मुली	0	0	900	0	900	0	0	366	0	366	14892
9	धरणगाव	एकूण	0	0	4838	0	4838	0	0	557	0	557	35019
		पैकी मुली	0	0	2386	0	2386	0	0	219	0	219	16066
10	अमळनेर	एकूण	0	0	12166	0	12166	0	0	4226	701	4927	69687
		पैकी मुली	0	0	5778	0	5778	0	0	1354	264	1618	31453
11	पारोळा	एकूण	0	0	5837	1217	7054	0	0	1072	0	1072	41493
		पैकी मुली	0	0	1920	557	2477	0	0	375	0	375	18915
12	भडगाव	एकूण	0	0	8755	0	8755	0	0	545	0	545	36415
		पैकी मुली	0	0	3877	0	3877	0	0	246	0	246	16699
13	चाळीसगाव	एकूण	0	0	8477	0	8477	0	0	3325	299	3624	90529
		पैकी मुली	0	0	4893	0	4893	0	0	1427	133	1560	40758
14	पाचोरा	एकूण	0	0	8079	0	8079	0	0	1328	247	1575	64305
		पैकी मुली	0	0	4079	0	4079	0	0	586	99	685	29400
15	जामनेर	एकूण	0	0	16780	632	17412	0	0	2167	0	2167	69951
		पैकी मुली	0	0	6525	219	6744	0	0	1186	0	1186	30999
एकूण जिल्हा		एकूण	842	5175	153176	1849	161042	619	0	41834	7701	50154	908300
		पैकी मुली	342	1781	69643	776	72542	178	0	18313	1956	20447	414019

आधार: 1) म.कूलसचिव उत्तर महाराष्ट्र विद्यापिठ, जळगाव

2) म. सहसंचालक, उच्च शिक्षण, जळगाव विभाग, जळगाव

3) म. शिक्षणाधिकारी (प्राथमिक) जिल्हा परिषद, जळगाव

टिप : महाविद्यालयाची माहिती सन 2006-07 ची दिलेली आहे.

तक्ता क्रमांक - 10.4

शैक्षणिक संस्थांतील अनुसूचित जातीच्या विद्यार्थ्यांची संख्या

जिल्हा - जळगाव

संदर्भ वर्ष: 2005-06

अ. क्र	तालुका	बाब	प्राथमिक विद्यार्थी (2005-06)					माध्यमिक विद्यार्थी (2005-06)				
			शासकीय	स्थानिक संस्था	खाजगी		एकूण	शासकीय	स्थानिक संस्था	खाजगी		एकूण
					अनुदानित	विना अनुदानित				अनुदानित	विना अनुदानित	
(1)	(2)	(3)	(4)	(5)	(6)	(7)	(8)	(9)	(10)	(11)	(12)	(13)
1	चोपडा	एकूण	22	2366	355	59	2802	13	156	1321	133	1623
		पैकी मुली	7	1207	153	27	1394	3	39	594	53	689
2	यावल	एकूण	5	2464	195	22	2686	0	0	1437	89	1526
		पैकी मुली	2	1243	77	9	1331	0	0	736	44	780
3	रावेर	एकूण	42	4344	156	18	4560	3	112	1440	152	1707
		पैकी मुली	21	2106	77	8	2212	2	101	653	59	815
4	मुक्ताईनगर	एकूण	112	2550	42	8	2712	22	0	1248	84	1354
		पैकी मुली	39	1225	14	3	1281	5	0	601	16	622
5	बोदवड	एकूण	178	1683	110	24	1995	24	0	22	0	46
		पैकी मुली	48	823	44	11	926	7	0	5	0	12
6	भुसावळ	एकूण	608	3571	2264	567	7010	418	394	2557	44	3413
		पैकी मुली	295	1858	1056	274	3483	170	151	1152	22	1495
7	जळगाव	एकूण	59	3975	1467	916	6417	0	180	2729	275	3184
		पैकी मुली	20	2031	618	383	3052	0	101	1150	119	1370
8	एरंडोल	एकूण	32	1018	125	105	1280	0	0	787	54	841
		पैकी मुली	12	499	73	48	632	0	0	346	22	368
9	धरणगाव	एकूण	0	1486	129	22	1637	0	0	1156	146	1302
		पैकी मुली	0	779	48	5	832	0	0	471	61	532
10	अमळनेर	एकूण	38	2143	785	123	3089	0	131	1194	131	1456
		पैकी मुली	16	1043	350	48	1457	0	26	555	44	625
11	पारोळा	एकूण	286	1516	74	96	1972	22	0	672	172	866
		पैकी मुली	61	718	27	33	839	8	0	346	71	425
12	भडगाव	एकूण	3	1724	102	44	1873	0	0	1053	91	1144
		पैकी मुली	1	865	44	19	929	0	0	417	35	452
13	चाळीसगाव	एकूण	471	4662	597	176	5906	197	0	2208	425	2830
		पैकी मुली	180	2222	232	86	2720	4	0	878	170	1052
14	पाचोरा	एकूण	34	2528	415	106	3083	107	0	2047	81	2235
		पैकी मुली	12	1301	173	42	1528	40	0	868	39	947
15	जामनेर	एकूण	36	3751	314	27	4128	0	37	1034	13	1084
		पैकी मुली	16	1798	167	12	1993	0	24	399	5	428
एकूण जिल्हा		एकूण	1926	39781	7130	2313	51150	806	1010	20905	1890	24611
		पैकी मुली	730	19718	3153	1008	24609	239	442	9171	760	10612

तक्ता क्रमांक - 10.4 (पुढे चालू)

शैक्षणिक संस्थांतील अनुसूचित जातीच्या विद्यार्थ्यांची संख्या

संदर्भ वर्ष: 2005-06

जिल्हा - जळगाव

अ. क्र	तालुका	बाब	उच्च माध्यमिक विद्यार्थी (2005-06)					महाविद्यालयातील विद्यार्थी (सर्व) (2006)					एकूण
			शास. स्थानिक		खाजगी		एकूण	शास. स्थानिक		खाजगी		एकूण	
			कीय	संस्था	अनु-दानित	विना अनुदानित		कीय	संस्था	अनु-दानित	विना अनुदानित		
(1)	(2)	(3)	(14)	(15)	(16)	(17)	(18)	(19)	(20)	(21)	(22)	(23)	(24)
1	चोपडा	एकूण	0	0	816	0	816	0	0	145	25	170	5411
		पैकी मुली	0	0	360	0	360	0	0	49	11	60	2503
2	यावल	एकूण	0	213	1550	0	1763	0	0	293	34	327	6302
		पैकी मुली	0	106	650	0	756	0	0	99	13	112	2979
3	रावेर	एकूण	11	217	2022	0	2250	0	0	106	9	115	8632
		पैकी मुली	4	59	961	0	1024	0	0	33	1	34	4085
4	मुक्ताईनगर	एकूण	0	0	916	0	916	0	0	172	0	172	5154
		पैकी मुली	0	0	366	0	366	0	0	53	0	53	2322
5	बोदवड	एकूण	0	0	499	0	499	0	0	37	0	37	2577
		पैकी मुली	0	0	233	0	233	0	0	10	0	10	1181
6	भुसावळ	एकूण	65	30	3138	0	3233	0	0	895	58	953	14609
		पैकी मुली	12	11	1310	0	1333	0	0	432	13	445	6756
7	जळगाव	एकूण	0	265	1290	0	1555	72	0	800	152	1024	12180
		पैकी मुली	0	92	640	0	732	16	0	345	34	395	5549
8	एरंडोल	एकूण	0	0	201	0	201	0	0	73	0	73	2395
		पैकी मुली	0	0	70	0	70	0	0	29	0	29	1099
9	धरणगाव	एकूण	0	0	476	0	476	0	0	73	0	73	3488
		पैकी मुली	0	0	225	0	225	0	0	29	0	29	1618
10	अमळनेर	एकूण	0	0	1122	0	1122	0	0	333	76	409	6076
		पैकी मुली	0	0	511	0	511	0	0	73	31	104	2697
11	पारोळा	एकूण	0	0	330	98	428	0	0	69	7	76	3342
		पैकी मुली	0	0	106	39	145	0	0	23	2	25	1434
12	भडगाव	एकूण	0	0	642	0	642	0	0	37	0	37	3696
		पैकी मुली	0	0	280	0	280	0	0	10	0	10	1671
13	चाळीसगाव	एकूण	0	0	1033	0	1033	0	0	272	19	291	10060
		पैकी मुली	0	0	440	0	440	0	0	107	9	116	4328
14	पाचोरा	एकूण	0	0	520	0	520	0	0	120	16	136	5974
		पैकी मुली	0	0	257	0	257	0	0	59	3	62	2794
15	जामनेर	एकूण	0	0	1488	26	1514	0	0	212	8	220	6946
		पैकी मुली	0	0	564	4	568	0	0	131	2	133	3122
एकूण जिल्हा		एकूण	76	725	16043	124	16968	72	0	3637	404	4113	96842
		पैकी मुली	16	268	6973	43	7300	16	0	1482	119	1617	44138

आधार: 1) म.कूलसचिव उत्तर महाराष्ट्र विद्यापिठ, जळगाव

2) म. सहसंचालक, उच्च शिक्षण, जळगाव विभाग, जळगाव

3) म. शिक्षणाधिकारी (प्राथमिक) जिल्हा परिषद, जळगाव

टिप : महाविद्यालयाची माहिती सन 2006-07 दिलेली आहे.



तक्ता क्रमांक - 10.5

शैक्षणिक संस्थांतील अनुसूचित जमातीच्या विद्यार्थ्यांची संख्या

जिल्हा - जळगाव

संदर्भ वर्ष:2005-06

अ. क्र.	तालुका	बाब	प्राथमिक विद्यार्थी (2005-06)					माध्यमिक विद्यार्थी (2005-06)				
			शासकीय	स्थानिक संस्था	खाजगी		एकूण	शासकीय	स्थानिक संस्था	खाजगी		एकूण
					अनुदानित	विना अनुदानित				अनुदानित	विना अनुदानित	
(1)	(2)	(3)	(4)	(5)	(6)	(7)	(8)	(9)	(10)	(11)	(12)	(13)
1	चोपडा	एकूण	1859	7055	1223	83	10220	870	96	2429	303	3698
		पैकी मुली	342	3373	353	42	4110	515	27	1010	111	1663
2	यावल	एकूण	938	6413	678	9	8038	490	0	3110	263	3863
		पैकी मुली	193	3135	239	4	3571	109	0	1487	109	1705
3	रावेर	एकूण	1061	6142	1336	93	8632	130	44	1536	250	1960
		पैकी मुली	275	2969	513	41	3798	6	44	711	88	849
4	मुक्ताईनगर	एकूण	257	2616	139	1	3013	380	0	927	83	1390
		पैकी मुली	109	1204	61	1	1375	134	0	398	19	551
5	बोदवड	एकूण	5	838	22	0	865	154	0	130	22	306
		पैकी मुली	0	404	6	0	410	40	0	52	8	100
6	धुसावळ	एकूण	191	2491	666	228	3576	93	125	1095	39	1352
		पैकी मुली	87	1230	290	105	1712	38	47	495	18	598
7	जळगाव	एकूण	351	5622	1362	502	7837	0	152	3388	130	3670
		पैकी मुली	100	2850	603	170	3723	0	135	1468	57	1660
8	एरंडोल	एकूण	360	2187	67	43	2657	0	0	749	35	784
		पैकी मुली	79	1050	33	15	1177	0	0	320	5	325
9	धरणगाव	एकूण	312	3180	452	22	3966	238	0	1103	141	1482
		पैकी मुली	105	1557	74	8	1744	63	0	368	59	490
10	अमळनेर	एकूण	1499	4486	543	84	6612	0	175	1344	92	1611
		पैकी मुली	329	2169	247	35	2780	0	59	544	25	628
11	पारोळा	एकूण	416	2830	20	143	3409	13	0	579	164	756
		पैकी मुली	137	1365	9	43	1554	1	0	259	68	328
12	भडगाव	एकूण	373	2183	373	11	2940	0	0	701	94	795
		पैकी मुली	115	1042	92	4	1253	0	0	295	40	335
13	चाळीसगाव	एकूण	1187	4348	592	19	6146	114	0	1144	148	1406
		पैकी मुली	373	2066	211	9	2659	7	0	442	70	519
14	पाचोरा	एकूण	480	2996	82	57	3615	275	0	1211	136	1622
		पैकी मुली	100	1496	29	27	1652	40	0	474	49	563
15	जामनेर	एकूण	33	4190	88	19	4330	702	0	670	3	1375
		पैकी मुली	9	1995	30	7	2041	132	0	258	1	391
एकूण जिल्हा		एकूण	9322	57577	7643	1314	75856	3459	592	20116	1903	26070
		पैकी मुली	2353	27905	2790	511	33559	1085	312	8581	727	10705

तक्ता क्रमांक - 10.5 (पुढे चालू)

शैक्षणिक संस्थांतील अनुसूचित जमातीच्या विद्यार्थ्यांची संख्या

संदर्भ वर्ष: 2005-06

जिल्हा - जळगाव

अ. क्र.	तालुका	बाब	उच्च माध्यमिक विद्यार्थी (2005-06)					महाविद्यालयातील विद्यार्थी (सर्व) (2006-07)					एकूण
			शासकीय	स्थानिक संस्था	खाजगी		एकूण	शासकीय	स्थानिक संस्था	खाजगी		एकूण	
					अनुदानित	विना अनुदानित				अनुदानित	विना अनुदानित		
(1)	(2)	(3)	(14)	(15)	(16)	(17)	(18)	(19)	(20)	(21)	(22)	(23)	(24)
1	चोपडा	एकूण	0	0	2341	0	2341	0	0	126	10	136	16395
		पैकी मुली	0	0	948	0	948	0	0	31	3	34	6755
2	यावल	एकूण	0	198	2223	0	2421	0	0	172	7	179	14501
		पैकी मुली	0	87	957	0	1044	0	0	66	4	70	6390
3	रावेर	एकूण	209	51	1337	0	1597	0	0	46	5	51	12240
		पैकी मुली	51	19	556	0	626	0	0	3	1	4	5277
4	मुक्ताईनगर	एकूण	0	0	779	0	779	0	0	51	0	51	5233
		पैकी मुली	0	0	289	0	289	0	0	7	0	7	2222
5	बोदवड	एकूण	0	0	142	0	142	0	0	12	0	12	1325
		पैकी मुली	0	0	63	0	63	0	0	1	0	1	574
6	भुसावळ	एकूण	47	26	1194	0	1267	0	0	154	6	160	6355
		पैकी मुली	19	15	491	0	525	0	0	69	3	72	2907
7	जळगाव	एकूण	0	268	1439	0	1707	13	0	272	17	302	13516
		पैकी मुली	0	96	672	0	768	4	0	92	2	98	6249
8	एरंडोल	एकूण	0	0	95	0	95	0	0	40	0	40	3576
		पैकी मुली	0	0	37	0	37	0	0	9	0	9	1548
9	धरणगाव	एकूण	0	0	864	0	864	0	0	19	0	19	6331
		पैकी मुली	0	0	382	0	382	0	0	6	0	6	2622
10	अमळनेर	एकूण	0	0	1282	0	1282	0	0	166	31	197	9702
		पैकी मुली	0	0	538	0	538	0	0	33	7	40	3986
11	पारोळा	एकूण	0	0	303	57	360	0	0	22	3	25	4550
		पैकी मुली	0	0	98	25	123	0	0	7	1	8	2013
12	भडगाव	एकूण	0	0	537	0	537	0	0	6	0	6	4278
		पैकी मुली	0	0	240	0	240	0	0	4	0	4	1832
13	चाळीसगाव	एकूण	0	0	459	0	459	0	0	91	5	96	8107
		पैकी मुली	0	0	215	0	215	0	0	17	1	18	3411
14	पाचोरा	एकूण	0	0	268	0	268	0	0	8	7	15	5520
		पैकी मुली	0	0	136	0	136	0	0	1	4	5	2356
15	जामनेर	एकूण	0	0	814	7	821	0	0	28	1	29	6555
		पैकी मुली	0	0	278	3	281	0	0	17	1	18	2731
एकूण जिल्हा		एकूण	256	543	14077	64	14940	13	0	1213	92	1318	118184
		पैकी मुली	70	217	5900	28	6215	4	0	363	27	394	50873

आधार: 1) म.कूलसचिव उत्तर महाराष्ट्र विद्यापिठ, जळगाव

2) म. सहसंचालक, उच्च शिक्षण, जळगाव विभाग, जळगाव

3) म. शिक्षणाधिकारी (प्राथमिक) जिल्हा परिषद, जळगाव

टिप: महाविद्यालयाची माहिती सन 2006-07 दिलेली आहे.

तक्ता क्रमांक - 10.6

शारीरिक शिक्षण महाविद्यालये, क्रीडांगणे, क्रीडा संस्था आणि क्रीडा शिष्यवृत्तीधारक

जिल्हा- जळगाव

संदर्भ वर्ष-2006-07

अ. क्र	तालुका	शारीरिक शिक्षण महाविद्यालये (संख्या)	अधिकृत क्रीडांगणे, व्यायाम शाळा (संख्या)		खेळाच्या स्टेडि-यमची संख्या	अधिकृत जलतरण तलाव (संख्या)	वर्षात घेतलेली क्रीडा प्रशिक्षण शिबिरे (संख्या)	राज्यपातळीव र निवड झालेल्या खेळाडूंची संख्या		क्रीडा शिष्यवृत्ती धारकांची संख्या	
			क्रीडांगणे	व्यायाम शाळा				एकूण	पैकी मुली	एकूण	पैकी मुली
(1)	(2)	(3)	(4)	(5)	(6)	(7)	(8)	(9)	(10)	(11)	(12)
1	चोपडा	0	15	7	1	1	0	1	0	0	0
2	यावल	0	12	4	0	0	0	0	0	0	0
3	रावेर	0	15	4	0	0	0	0	0	0	0
4	मुक्ताईनगर	0	10	1	0	0	2	1	0	0	0
5	बांदवड	0	5	2	0	0	0	0	0	0	0
6	धुसावळ	0	20	3	0	1	0	6	0	4	2
7	जळगाव	2	31	15	1	3	4	120	20	10	6
8	एरंडोल	0	7	2	0	0	0	0	0	0	0
9	धरणगाव	0	10	4	0	0	0	0	0	0	0
10	अमळनेर	1	29	3	0	0	2	3	1	0	0
11	पारोळा	0	18	2	0	0	1	0	0	0	0
12	भडगाव	0	9	1	0	0	0	0	0	0	0
13	चाळीसगाव	0	21	9	0	1	2	35	30	13	4
14	पाचोरा	0	20	2	0	0	0	5	2	0	0
15	जामनेर	0	4	0	0	0	0	3	0	0	0
जिल्हा एकूण		3	226	59	2	6	11	174	53	27	12

टिप - स्तंभ 4 ते 8 मध्ये जिल्हा क्रीडा अधिकारी यांच्या मार्फत अनुदान वितरित केलेल्या शाळा व नोंदणीकृत क्रीडा संस्था यांचा समावेश आहे.

आधार - जिल्हा क्रीडा अधिकारी, जळगाव.

जिल्हा : जळगाव

तक्ता क्रमांक 10.7  
इयत्तानिहाय विद्यार्थ्यांची संख्या

संदर्भ वर्ष : 2005-2006

अ. क्र.	तालुका	इयत्ता						
		1 ली	2 री	3 री	4 थी	5 वी	6 वी	7 वी
	(2)	(3)	(4)	(5)	(6)	(7)	(8)	(9)
1	चोपडा	7067	7105	6679	6188	5944	5803	5367
2	यावल	6072	5858	5773	5409	5704	5925	5727
3	रावेर	7540	7189	6930	6629	6282	6339	5852
4	मुक्ताईनगर	3847	3595	3522	3207	3109	3085	2912
5	बोदवड	2243	2220	2350	2018	1719	1731	1599
6	भुसावळ	7933	7483	7481	7211	7725	8018	7722
7	जळगाव	14723	13463	12983	12334	12814	12697	11970
8	एरंडोल	3639	4002	3620	3419	3105	3372	2937
9	धरणगाव	3973	3936	3601	3428	3561	3698	3239
10	अमळनेर	7238	6975	6740	6391	5999	6154	6068
11	पारोळा	4723	4911	4366	4091	3922	3873	3780
12	भडगाव	3893	3986	3627	3351	3416	3478	3269
13	चाळीसगाव	11749	10870	9787	8581	8879	9386	8345
14	पाचोरा	7453	6894	6627	6282	6362	6423	6129
15	जामनेर	8946	8503	8154	7338	6881	6841	6116
	एकूण जिल्हा	101039	96990	92240	85877	85422	86823	81032

जिल्हा : जळगाव

तक्ता क्रमांक 10.7  
इयत्तानिहाय विद्यार्थ्यांची संख्या

संदर्भ वर्ष : 2005-2006

अ. क्र.	तालुका	इयत्ता					एकूण
		8 वी	9 वी	10 वी	11 वी	12 वी	
	(२)	(10)	(11)	(12)	(13)	(14)	(15)
1	चोपडा	5369	4896	3852	1055	1086	60411
2	यावल	5290	4684	4096	1957	2186	58681
3	रावेर	5521	4963	3984	2214	1810	65253
4	मुक्ताईनगर	2754	2411	1915	853	781	31991
5	बोदवड	1316	1119	807	641	478	18241
6	भुसावळ	7441	6852	5521	1506	1315	76208
7	जळगाव	11427	10083	7793	1580	1343	123210
8	एरंडोल	2679	2483	1670	142	151	31219
9	धरणगाव	3207	3077	2478	138	126	34462
10	अमळनेर	5911	5454	4617	1621	1592	64760
11	पारोळा	3745	3294	2648	542	526	40421
12	भडगाव	3265	2693	2368	1230	1294	35870
13	चाळीसगाव	7329	6303	4813	488	375	86905
14	पाचोरा	5805	5064	3920	793	978	62730
15	जामनेर	5503	4264	2790	1339	1109	67784
	एकूण जिल्हा	76562	67640	53272	16099	15150	858146

आधार : शिक्षणाधिकारी (प्राथमिक) जिल्हा परिषद, जळगाव

तक्ता क्रमांक - 11.1

सार्वजनिक व शासन सहाय्यीत वैद्यकीय सुविधांची माहिती

जिल्हा - जळगाव

संदर्भ वर्ष:2006-07

अ. क्र.	तालुका	संख्या						
		रुग्णालये	दवाखाने	प्रसूतिगृहे	प्राथमिक आरोग्य केंद्रे	उपकेंद्रे	डॉक्टर व वैद्य	परिचारिका
(1)	(2)	(3)	(4)	(5)	(6)	(7)	(8)	(9)
1	चोपडा	1	3	0	7	37	33	88
2	यावल	2	2	0	6	34	21	61
3	रावेर	2	3	0	7	44	25	77
4	मुक्ताईनगर	1	3	0	4	22	19	48
5	बोदवड	1	0	0	2	11	8	23
6	भुसावळ	1	2	0	4	19	14	37
7	जळगाव	2	6	0	5	31	70	231
8	एरंडोल	1	1	0	3	17	11	30
9	धरणगाव	1	0	0	4	22	12	38
10	अमळनेर	3	4	0	5	34	16	60
11	पारोळा	1	3	0	4	25	15	43
12	भडगाव	1	0	0	4	23	12	40
13	चाळीसगाव	3	3	0	10	49	28	89
14	पाचोरा	2	2	0	5	34	20	60
15	जामनेर	2	2	0	7	41	24	72
एकूण जिल्हा		24	34	0	77	443	328	997

तक्ता क्रमांक - 11.1

सार्वजनिक व शासन सहाय्यीत वैद्यकीय सुविधांची माहिती

जिल्हा - जळगाव

संदर्भ वर्ष: 2006-07

अ. क्र.	तालुका	खाटांची संख्या			उपचार केलेले आंतररुग्ण (00)			उपचार केलेले बाह्यरुग्ण (00)			
		एकूण	एकूण पैकी स्त्रियां साठी	एकूण पैकी मुलां साठी	पुरुष	स्त्रिया	मुले	पुरुष	स्त्रिया	मुले	
(1)	(2)	(10)	(11)	(12)	(13)	(14)	(15)	(16)	(17)	(18)	
1	चोपडा	156			13	29	6	444	775	518	
2	यावल	114			12	13	2	538	545	427	
3	रावेर	142			13	19	4	549	478	364	
4	मुक्ताईनगर	74	खाटांची संख्या वेगवेगळी माहिती उपलब्ध नसल्यामुळे एकूण मध्ये स्त्रिया, मूले यांची खाटांची संख्या समाविष्ट आहे.		15	17	4	367	486	386	
5	बोदवड	42		9	12	2	135	181	112		
6	भुसावळ	80		90	99	9	498	581	386		
7	जळगाव	680		149	197	22	1192	1602	765		
8	एरंडोल	48		5	6	1	186	252	169		
9	धरणगाव	54		10	18	4	245	293	195		
10	अमळनेर	100		25	26	6	322	443	242		
11	पारोळा	54		11	15	2	280	327	282		
12	भडगाव	54		7	10	2	177	237	197		
13	चाळीसगाव	130		16	19	5	492	616	521		
14	पाचोरा	90		42	52	4	338	418	315		
15	जामनेर	122		42	50	7	541	648	569		
एकूण जिल्हा		1940				459	581	80	6304	7234	5448

आधार - 1) जिल्हा शल्य चिकित्सक, सामान्य रुग्णालय, जळगाव.

2) जिल्हा आरोग्य अधिकारी, जिल्हा परिषद, जळगाव

3) आरोग्य अधिकारी, महानगरपालिका/ नगर परिषद/कटक मंडळ, जळगाव

तक्ता क्रमांक - 11.2

नोंदणी केलेल्या जन्म-मृत्यूंची संख्या

जिल्हा - जळगाव.

संदर्भ वर्ष: 2003

अ. क्र.	तालुका	एकूण/ ग्रामीण/ नागरी	नोंदलेल्या जन्मांची संख्या			नोंदलेल्या मृत्यूंची संख्या			बाल मृत्यूंची संख्या		
			पुरुष	स्त्रिया	एकूण	पुरुष	स्त्रिया	एकूण	पुरुष	स्त्रिया	एकूण
(1)	(2)	(3)	(4)	(5)	(6)	(7)	(8)	(9)	(10)	(11)	(12)
1	चोपडा	एकूण	3396	2417	5813	1073	715	1788	29	19	48
		ग्रामीण	1755	1271	3026	843	561	1404	28	15	43
		नागरी	1641	1146	2787	230	154	384	1	4	5
2	यावल	एकूण	2553	1986	4539	1149	751	1900	53	60	113
		ग्रामीण	1708	1358	3066	910	618	1528	52	58	110
		नागरी	845	628	1473	239	133	372	1	2	3
3	रावेर	एकूण	4023	3228	7251	1181	797	1978	58	52	110
		ग्रामीण	1748	1381	3129	960	638	1598	55	48	103
		नागरी	2275	1847	4122	221	159	380	3	4	7
4	मुक्ताईनगर	एकूण	1567	1115	2682	523	272	795	9	13	22
		ग्रामीण	1567	1115	2682	523	272	795	9	13	22
		नागरी	0	0	0	0	0	0	0	0	0
5	बोदवड	एकूण	662	502	1164	307	177	484	2	5	7
		ग्रामीण	662	502	1164	307	177	484	2	5	7
		नागरी	0	0	0	0	0	0	0	0	0
6	भुसावळ	एकूण	4502	3570	8072	1211	824	2035	26	19	45
		ग्रामीण	545	405	950	376	239	615	14	8	22
		नागरी	3957	3165	7122	835	585	1420	12	11	23
7	जळगाव	एकूण	9280	6492	15772	2503	1494	3997	124	104	228
		ग्रामीण	1597	1003	2600	740	426	1166	9	4	13
		नागरी	7683	5489	13172	1763	1068	2831	115	100	215
8	एरंडोल	एकूण	1653	1108	2761	555	368	923	19	14	33
		ग्रामीण	1034	704	1738	459	285	744	14	7	21
		नागरी	619	404	1023	96	83	179	5	7	12



तक्ता क्रमांक - 11.2

नोंदणी केलेल्या जन्म-मृत्यूंची संख्या

जिल्हा - जळगाव

संदर्भ वर्ष: 2003

अ. क्र.	तालुका	एकूण/ ग्रामीण/ नागरी	नोंदलेल्या जन्मांची संख्या			नोंदलेल्या मृत्यूंची संख्या			बाल मृत्यूंची संख्या		
			पुरुष	स्त्रिया	एकूण	पुरुष	स्त्रिया	एकूण	पुरुष	स्त्रिया	एकूण
(1)	(2)	(3)	(4)	(5)	(6)	(7)	(8)	(9)	(10)	(11)	(12)
9	धरणगाव	एकूण	1453	1004	2457	574	369	943	9	10	19
		ग्रामीण	888	574	1462	451	298	749	8	9	17
		नागरी	565	430	995	123	71	194	1	1	2
10	अमळनेर	एकूण	3152	2368	5520	1297	832	2129	22	34	56
		ग्रामीण	1454	1099	2553	832	594	1426	20	32	52
		नागरी	1698	1269	2967	465	238	703	2	2	4
11	पारोळा	एकूण	1586	1075	2661	665	449	1114	31	33	64
		ग्रामीण	1075	697	1772	561	371	932	30	32	62
		नागरी	511	378	889	104	78	182	1	1	2
12	भडगाव	एकूण	1627	1078	2705	692	356	1048	19	10	29
		ग्रामीण	1627	1078	2705	692	356	1048	19	10	29
		नागरी	0	0	0	0	0	0	0	0	0
13	चाळीसगाव	एकूण	4570	3163	7733	1262	727	1989	15	23	38
		ग्रामीण	1932	1109	3041	960	560	1520	14	22	36
		नागरी	2638	2054	4692	302	167	469	1	1	2
14	पाचोरा	एकूण	2683	1759	4442	1002	580	1582	11	12	23
		ग्रामीण	1591	1027	2618	776	475	1251	10	11	21
		नागरी	1092	732	1824	226	105	331	1	1	2
15	जामनेर	एकूण	3377	2259	5636	952	574	1526	15	9	24
		ग्रामीण	2590	1635	4225	842	508	1350	15	9	24
		नागरी	787	624	1411	110	66	176	0	0	0
एकूण जिल्हा	एकूण	46084	33124	79208	14946	9285	24231	442	417	859	
	ग्रामीण	21773	14958	36731	10232	6378	16610	299	283	582	
	नागरी	24311	18166	42477	4714	2907	7621	143	134	277	

टिप :- सदरील माहिती ही 2003 ची अंतिम माहिती आहे.

आधार - आरोग्य सेवा संचालनालय, महाराष्ट्र राज्य, पुणे

तक्ता क्रमांक - 11.3  
विविध कारणानुसार मृत्यूची संख्या

जिल्हा - जळगाव.

संदर्भ वर्ष - 2003

अ. क्र.	मृत्यूचे कारण	मृत्यूची संख्या
(1)	(2)	(3)
अ	साथीचे विकार	
1	हिवताप	9
2	विषमज्वर	28
3	क्षयरोग	465
4	न्युमोनिया / श्वसन क्रियेसंबंधी	62
5	अमांश, अतिसार, गॅस्ट्रो	15
ब	बिगर साथीचे विकार	
1	एडस	उ.ना.
2	हृदय विकार	1456
3	कर्करोग	462
4	बाळंतपणात मातेचा मृत्यू	उ.ना.
5	पक्षाघात	241
6	मूत्रपिंड विषयक	0
क	अपघात	
1	आत्महत्या	162
2	रहदारी वाहतूक	121
3	विद्युत धक्का	उ.ना.
4	भाजणे/ जळणे	97
5	इतर अपघात	317
ड	इतर कारणे	20796
	एकूण मृत्यू	24231

टिप :- सदरील माहिती ही 2003 ची अंतिम माहिती आहे.

आधार - आरोग्य सेवा संचालनालय, महाराष्ट्र राज्य, पुणे

तक्ता क्रमांक - 11.4

माता व बाल संगोपन कार्यक्रमांतर्गत लस टोचणी

जिल्हा - जळगाव

संदर्भ वर्ष : 2006-07

अ. क्र.	तालुका	ग्रामीण/ एकूण	त्रिगुणी लस	पोलिओ	बी:सीजी	गोवर	द्विगुणी (डी.टी.)	धनुर्वात लस		
								10 वर्षे	16 वर्षे	गरोदर स्त्रिया
(1)	(2)	(3)	(4)	(5)	(6)	(7)	(8)	(9)	(10)	(11)
1	चोपडा	ग्रामीण	4894	4894	4902	4841	5259	4557	3891	4351
		एकूण	5959	5959	6287	5773	6406	5378	4637	5327
2	यावल	ग्रामीण	3892	3892	3940	3918	4118	4130	3890	4235
		एकूण	4955	4955	4979	4757	5422	5549	4678	5274
3	रावेर	ग्रामीण	4497	4497	4753	4488	5324	5048	4740	4925
		एकूण	5596	5596	5912	5634	6510	6535	5925	5830
4	मुक्ताईनगर	ग्रामीण	3044	3044	2913	2941	3145	3198	2969	3068
		एकूण	3044	3044	2913	2941	3145	3198	2969	3068
5	बोदवड	ग्रामीण	1164	1164	1235	1348	1242	1450	1572	1605
		एकूण	1164	1164	1235	1348	1242	1450	1572	1605
6	भुसावळ	ग्रामीण	2535	2535	2543	2700	2895	2730	2819	2589
		एकूण	6558	6558	6894	6883	7066	5714	3602	7829
7	जळगाव	ग्रामीण	4448	4448	4564	4331	4472	3095	3269	4097
		एकूण	11421	11421	14922	10191	10622	8173	9678	11463
8	एरंडोल	ग्रामीण	2128	2128	2097	2076	2256	1878	1829	1862
		एकूण	2658	2658	2977	2526	2565	2128	2229	2062
9	धरणगाव	ग्रामीण	2270	2270	2390	2118	2403	2253	1608	2234
		एकूण	2805	2805	3276	2555	2712	2537	1608	2428
10	अमळनेर	ग्रामीण	3513	3513	3659	3630	4212	4150	4194	4013
		एकूण	6326	6326	6281	5818	5803	5800	5269	6253
11	पारोळा	ग्रामीण	3211	3211	2980	3175	2889	2591	2819	2993
		एकूण	4224	4224	3873	4176	3337	3239	3483	3336
12	भडगाव	ग्रामीण	3053	3053	3349	3034	2011	1816	1726	3344
		एकूण	3053	3053	3349	3034	2011	1816	1726	3344
13	चाळीसगाव	ग्रामीण	6157	6157	6372	5668	3336	3549	4068	6943
		एकूण	7533	7533	8047	7072	3757	4695	5096	8773
14	पाचोरा	ग्रामीण	4395	4395	4450	4254	3967	2814	3010	4826
		एकूण	6049	6049	5716	5788	5496	4047	4381	5566
15	जामनेर	ग्रामीण	6288	6288	6326	6206	7043	6556	5519	6829
		एकूण	6288	6288	6326	6206	7043	6556	5519	6829
जिल्हा एकूण		ग्रामीण	55489	55489	56473	54728	54572	49815	47923	58414
		एकूण	77633	77633	82987	74702	73137	66815	62372	78992

आधार - 1) जिल्हा शल्य चिकित्सक, सामान्य रुग्णालय, जळगाव.

2) जिल्हा आरोग्य अधिकारी, जिल्हा परिषद, जळगाव.

3) जळगाव शहर महानगरपालीका जळगाव

तक्ता क्रमांक - 11.5

कुटुंब कल्याण कार्यक्रम

संदर्भ वर्ष : 2006-07

जिल्हा - जळगाव

अ. क्र.	तालुका	एकूण/ ग्रामीण	कुटुंब कल्याण केंद्रांची संख्या	जननक्षम जोडप्यांची संख्या	31 मार्च 2007 अखेर संरक्षित जोडप्यांची संख्या			
					पुरुष नसबंदी	स्त्रियांची नसबंदी	लूपपध्दती	इतर पध्दतीने
(1)	(2)	(3)	(4)	(5)	(6)	(7)	(8)	(9)
1	चोपडा	ग्रामीण	7	34567	12	1677	846	2305
		एकूण	8	45779	13	1975	996	3672
2	यावल	ग्रामीण	6	24608	167	1152	923	2475
		एकूण	8	35825	177	1476	1102	3129
3	रावेर	ग्रामीण	7	38571	114	1511	1126	3496
		एकूण	9	42832	121	1886	1376	4543
4	मुक्ताईनगर	ग्रामीण	4	16913	18	917	682	1826
		एकूण	4	16913	18	917	682	1826
5	बोदवड	ग्रामीण	2	12293	14	551	295	798
		एकूण	2	12293	14	551	295	798
6	भुसावळ	ग्रामीण	4	23500	31	873	582	1809
		एकूण	5	49617	131	1922	1026	2202
7	जळगाव	ग्रामीण	5	32353	2	1368	892	2897
		एकूण	6	93893	71	5046	1784	9302
8	एरंडोल	ग्रामीण	3	17993	3	914	409	1171
		एकूण	4	24221	4	1137	483	1185
9	धरणगाव	ग्रामीण	4	19222	4	955	386	1273
		एकूण	5	24787	4	1128	428	1391
10	अमळनेर	ग्रामीण	5	28018	25	901	847	2183
		एकूण	6	37353	66	1542	1092	2433
11	पारोळा	ग्रामीण	4	23693	20	913	630	1608
		एकूण	5	34915	21	1032	653	1775
12	भडगाव	ग्रामीण	4	23469	4	734	587	1837
		एकूण	4	23469	4	734	587	1837
13	चाळीसगाव	ग्रामीण	10	48992	10	1747	1020	3050
		एकूण	11	54854	10	2365	1138	3224
14	पाचोरा	ग्रामीण	5	35633	2	1434	681	2516
		एकूण	6	44908	4	1778	733	2595
15	जामनेर	ग्रामीण	7	44761	3	1808	1397	3288
		एकूण	7	44761	3	1808	1397	3288
एकूण जिल्हा	ग्रामीण	77	424586	429	17455	11303	32532	
	एकूण	90	586420	661	25297	13772	43200	

- आधार :- 1) जिल्हा शल्य चिकित्सक, सामान्य रुग्णालय, जळगाव  
 2) जिल्हा आरोग्य अधिकारी, जिल्हा परिषद, जळगाव  
 3) जळगाव शहर महानगरपालीका जळगाव

तक्ता क्रमांक - 12.1

विविध विकास शीर्षावली झालेला योजनांतर्गत खर्च

जिल्हा - जळगाव

संदर्भ वर्ष : 2006-07

(रुपये लाखात)

अ. क्र.	विकारा शीर्ष व उपशीर्ष	जिल्हा पातळीवरील योजनांवर झालेला खर्च						
		जिगर - आदिवासी योजना	आदिवासी उपयोजना	आदिवासी उपयोजना क्षेत्राबाहेरील	विशेष घटक योजना	स्टेपपूल	अनुरोध	एकूण
(1)	(2)	(3)	(4)	(5)	(6)	(7)	(8)	(9)
1	कृषि व सलग्न सेवा							
	1.1 पीक संवर्धन	35.93	259.70	30.00	16.65	0.00	0.00	342.28
	1.2 फलोत्पादन	1.00	0.00	0.00	0.00	0.00	0.00	1.00
	1.3 मृदसंधारण	42.00	0.00	20.00	0.00	0.00	0.00	62.00
	1.4 पशुसंवर्धन	32.47	15.00	3.68	5.46	0.00	1.86	58.47
	1.5 दुग्धव्यवसाय विकास	0.00	0.00	0.00	0.00	0.00	0.00	0.00
	1.6 मत्स्यव्यवसाय	1.00	0.15	0.20	0.20	0.00	0.00	1.55
	1.7 राने	47.44	0.00	0.60	0.00	84.87	0.00	132.91
	1.8 पणन, कोटार व वखारी	0.00	0.00	0.00	0.00	0.00	0.00	0.00
	1.9 सहकार	66.00	2.75	0.54	1.00	36.83	0.00	107.12
	एकूण शिर्ष- 1	225.84	277.60	55.02	23.31	121.70	1.86	705.33
2	ग्रामीण विकास							
	2.1 एकात्मिक ग्रामीण विकास कार्यक्रम	110.47	42.45	5.84	7.99	0.00	0.00	166.75
	2.2 अवर्षण प्रवण क्षेत्र कार्यक्रम	111.38	0.00	0.00	0.00	0.00	0.00	111.38
	2.3 जवाहर रोजगार योजना	689.78	158.57	39.79	21.03	0.00	0.00	909.17
	2.4 रोजगार हमी योजना	10.00	0.00	0.00	0.00	0.00	0.00	10.00
	2.5 जमीन सुधारणा	0.00	0.00	0.00	0.00	0.00	0.00	0.00
	2.6 सामाजिक विकास	0.00	0.00	0.00	0.00	0.00	0.00	0.00
	2.7 ग्रामीण स्वच्छता कार्यक्रम	100.00	0.00	0.00	0.00	0.00	0.00	100.00
	एकूण शिर्ष- 2	1021.63	201.02	45.63	29.02	0.00	0.00	1297.30
3	पाटबंधारे व परिनियंत्रण							
	3.1 लघु पाटबंधार	814.37	0.00	225.31	0.00	27.67	0.00	1067.35
	3.2 जलप्रदाय क्षेत्र विकास कार्यक्रम	0.00	0.00	0.00	0.00	0.00	0.00	0.00
	3.3 आयाकट विकास	0.00	0.00	0.00	0.00	0.00	0.00	0.00
	3.4 मोठे व मध्यम प्रकल्प	0.00	0.00	0.00	0.00	0.00	0.00	0.00
	3.5 परिनियंत्रण कामे	0.00	0.00	0.00	0.00	0.00	0.00	0.00
	एकूण शिर्ष- 3	814.37	0.00	225.31	0.00	27.67	0.00	1067.35
4	विद्युत विकास							
	4.1 विद्युत विकास	230.76	43.00	22.42	33.62	0.00	0.00	329.80
	एकूण शिर्ष- 4	230.76	43.00	22.42	33.62	0.00	0.00	329.80

तक्ता क्रमांक - 12.1

निविध विकास शीर्षाखाली झालेला योजनांतर्गत खर्च

जिल्हा - जळगाव

संदर्भ वर्ष : 2006-07

(रुपये लाखात)

अ. क्र.	विकास शीर्ष व उपाशीर्ष	जिल्हा पातळीवरील योजनांवर झालेला खर्च						
		जिगर - आदिवासी योजना	आदिवासी उपयोजना	आदिवासी उपयोजना क्षेत्राबाहेरील	जिरोघ घटक योजना	स्टेटपूल	अनुशेष	एकूण
(1)	(2)	(3)	(4)	(5)	(6)	(7)	(8)	(9)
5	उद्योग व खाणकाम							
	5.1 मोठे व मध्यम उद्योग	0.00	0.00	0.00	0.00	0.00	0.00	0.00
	5.2 ग्रामीण व लघु उद्योग	16.60	4.20	0.00	0.62	0.00	0.00	21.42
	एकूण शिर्ष- 5	16.60	4.20	0.00	0.62	0.00	0.00	21.42
6	बाहूतक व दळणवळण							
	6.1 मोठे व लहान बंदरे	0.00	0.00	0.00	0.00	0.00	0.00	0.00
	6.2 अंतर्देशीय जलबाहूतक	0.00	0.00	0.00	0.00	0.00	0.00	0.00
	6.3 रस्ते विकास	434.06	329.41	0.00	0.00	0.00	434.85	1198.32
	एकूण शिर्ष- 6	434.06	329.41	0.00	0.00	0.00	434.85	1198.32
7	सामान्य आर्थिक सेवा							
	7.1 पर्वटन	37.52	0.00	0.00	0.00	0.00	0.00	37.52
	7.2 स्थानिक विकास कार्यक्रम	0.00	0.00	0.00	0.00	0.00	0.00	0.00
	एकूण शिर्ष- 7	37.52	0.00	0.00	0.00	0.00	0.00	37.52
8	सामाजिक आणि सामूहिक सेवा							
	8.1 सामान्य शिक्षण	105.10	39.00	0.00	0.00	0.00	0.00	144.10
	8.2 क्रिडा व युवक कल्याण	36.70	3.00	0.00	0.00	0.00	0.00	39.70
	8.3 कला व संस्कृती	7.45	0.00	0.00	0.00	0.00	0.00	7.45
	8.4 तांत्रिक शिक्षण	13.77	0.00	0.00	0.00	0.00	0.00	13.77
	8.5 वैद्यकीय शिक्षण व औषधी द्रव्ये	0.00	0.00	0.00	0.00	0.00	0.00	0.00
	8.6 आरोग्य सेवा	454.36	0.00	92.01	0.00	0.00	43.83	590.20
	8.7 ग्रामीण पाणी पुरवठा व स्वच्छता	236.99	0.00	25.30	0.00	0.00	0.00	262.29
	8.8 गृहनिर्माण	0.00	0.00	0.00	0.00	0.00	0.00	0.00
	8.9 नगर विकास	159.00	500.00	0.00	0.00	443.62	0.00	1102.62
	8.10 माहिती व प्रसिध्दी	0.00	1.00	0.00	0.00	0.00	0.00	1.00
	8.11 मागासवर्गीयांचे कल्याण	14.34	684.24	130.61	295.61	0.00	0.00	1124.80
	8.12 कामगार व कामगार कल्याण	170.88	1.99	19.23	0.00	0.00	49.02	241.12
	8.13 समाज कल्याण	11.98	2.21	1.00	1.99	0.00	0.00	17.18
	8.14 स्थानिक विकास कार्यक्रम	0.00	0.00	0.00	0.00	0.00	0.00	0.00
	8.15 पोषण	0.00	0.00	0.00	0.00	0.00	0.00	0.00
	एकूण शिर्ष- 8	1210.57	1231.44	268.15	297.60	443.62	92.85	3544.23
	एकूण शिर्ष- 1 ते 8	3991.35	2086.67	616.53	384.17	592.99	529.56	8201.27

आधार - जिल्हा नियोजन अधिकारी, जळगाव

तक्ता क्रमांक - 12.2

रोजगार हमी योजना

जिल्हा - जळगाव

संदर्भ वर्ष : 2006-2007

अ. प्र.	बाब	कामाचा प्रकार					
		मिचन	सावजनिक कामे (रस्ते)	कृषि	वनीकरण	इतर	एकूण
(1)	(2)	(3)	(4)	(5)	(6)	(7)	(8)
1	नियोजित कामांची संख्या	261	168	1620	218	0	2267
2	मजूर केलेल्या कामांची संख्या	17	7	0	23	0	47
3	सुरु केलेल्या कामांची संख्या	5	17	288	65	0	375
4	पूर्ण केलेल्या कामांची संख्या	23	33	488	253	0	797
5	मध्येच बंद केलेल्या कामांची संख्या	9	7	68	5	0	89
6	कामांसाठी केलेली तरतूद (रु.लाखात)	240.45	876.53	2164.32	455.50	0	3736.80
7	वगनांवर झालेला एकूण खर्च (रु.लाखात)	169.04	91.53	852.79	433.00	0.00	1546.36
8	रोजगार निर्मिती (मनुष्य दिवस लाखात)	0.57	0.99	7.03	5.99	0	14.58

आधार - जिल्हाधिकारी कार्यालय, रोजगार हमी योजना, जळगाव

तक्ता क्रमांक - 12.3

रोजगार हमी योजनेखाली घेतलेली कामे, त्यावरील रोजगार व खर्च

जिल्हा - जळगाव.

संदर्भ: 2006-2007

अ. क्र.	महिना	खर्च (रुपये लाखात)		मनुष्य दिवस (लाखात)	रोजगार हमी योजनेखालील कामांची संख्या
		प्रत्यक्ष (महिन्यातील)	संचित आर्थिक वर्षाच्या आरंभापासून)		
(1)	(2)	(3)	(4)	(5)	(6)
1	एप्रिल 2006	58.98	58.98	0.84	154
2	मे 2006	292.28	351.26	4.18	385
3	जून 2006	331.90	683.16	4.71	270
4	जुलै 2006	65.31	748.47	0.84	97
5	ऑगस्ट 2006	17.16	765.63	0.23	80
6	सप्टेंबर 2006	165.18	930.81	1.13	77
7	ऑक्टोबर 2006	34.50	965.31	0.49	65
8	नोव्हेंबर 2006	185.22	1150.53	0.59	64
9	डिसेंबर 2006	36.59	1187.12	0.24	43
10	जानेवारी 2007	40.25	1227.37	0.43	67
11	फेब्रुवारी 2007	44.69	1272.06	0.51	86
12	मार्च 2007	274.30	1546.36	0.39	72

आधार - जिल्हाधिकारी कार्यालय, रोजगार हमी योजना, जळगाव.



क्र.	बाबी	तालुका							
		चोपडा	यावल	रावेर	मुक्ताईनगर	ब्रोदवड	भुसावळ	जळगाव	एरंडोल
(1)	(2)	(3)	(4)	(5)	(6)	(7)	(8)	(9)	(10)
1	वस्ती असलेल्या गावांची एकूण संख्या (सेन्सस 2001 नुसार)	112	89	114	79	51	51	86	64
2	गावांतील वाड्या/वस्त्यांची संख्या	0	0	0	0	0	0	0	0
3	बारा महिने पुरेसे पाणी उपलब्ध असलेल्या								
	3.1 गावांचो संख्या	92	89	106	67	40	45	81	39
	3.2 त्याखालील वाड्या / वस्त्यांची संख्या	0	0	0	0	0	0	0	0
4	पिण्याच्या पाण्याची टंचाई असलेली गावे व वाड्या/वस्त्या								
	संदर्भ वर्षातील (ऑक्टोबर 06 ते जून 07 गावेत)								
	अ) एकूण टंचाईग्रस्त गावे (संख्या)	20	0	8	12	11	6	5	25
	ब) एकूण वाड्या/वस्त्या (संख्या)	0	0	0	0	0	0	0	0
	बृहत आराखडयानुसार								
	अ) एकूण टंचाईग्रस्त गावे (संख्या)	20	0	8	12	11	6	5	25
	ब) एकूण टंचाईग्रस्त वाड्या/वस्त्या (संख्या)	0	0	0	0	0	0	0	0
5	केलेली उपाययोजना								
	अ) टंकरने पुरवठा होणा-या								
	गावांची संख्या	0	0	0	0	0	0	2	0
	गावांतील वाड्या/वस्त्यांची संख्या	0	0	0	0	0	0	0	0
	टंकरची संख्या	0	0	0	0	0	0	1	0
	ब) बैलगाडीने पुरवठा होणा-या								
	गावांची संख्या	0	0	0	0	0	0	0	0
	गावांतील वाड्या/वस्त्यांची संख्या	0	0	0	0	0	0	0	0
	बैलगाड्यांची संख्या	0	0	0	0	0	0	0	0
	क) इतर साधनांनी पुरवठा होणा-या								
	गावांचो संख्या	0	3	0	3	0	1	2	0
	गावांतील वाड्या/वस्त्यांची संख्या	0	0	0	0	0	0	0	0
	साधने संख्या	0	0	0	0	0	0	0	0

क्र. क्र.	बाबी	तालुका							जिल्हा एकूण
		धरगगाव	अमळनेर	पारोळा	भडगाव	चाळीसगाव	पाचोरा	जामनेर	
(1)	(2)	(11)	(12)	(13)	(14)	(15)	(16)	(17)	(18)
1	वस्ती असलेल्या गावांची एकूण संख्या (सेन्सस 2001 नुसार)	94	146	114	63	143	127	158	1491
2	गावातील वाड्या/वस्त्यांची संख्या	0	0	0	0	0	0	0	0
3	बारा महिने पुरेसे पाणी उपलब्ध असलेल्या								
	3.1 गावांची संख्या	58	131	104	50	112	108	128	1250
	3.2 त्याखालील वाड्या / वस्त्यांची संख्या	0	0	0	0	0	0	0	0
4	पिण्याच्या पाण्याची टंचाई असलेली गावे व वाड्या/वस्त्या								
	संदर्भ वर्षातील (ऑक्टोबर 06 ते जून 07 पर्यंत)								
	अ) एकूण टंचाईग्रस्त गावे (संख्या)	36	15	10	13	31	19	30	241
	ब) एकूण वाड्या/वस्त्या (संख्या)	0	0	0	0	0	0	0	0
	बृहत आराखड्यानुसार								
	अ) एकूण टंचाईग्रस्त गावे (संख्या)	36	15	10	13	31	19	30	241
	ब) एकूण टंचाईग्रस्त वाड्या/वस्त्या (संख्या)	0	0	0	0	0	0	0	0
5	केलेली उपाययोजना								
	अ) टँकरने पुरवठा होणा-या								
	गावांची संख्या	0	4	1	1	0	0	4	12
	गावांतील वाड्या/वस्त्यांची संख्या	0	0	0	0	0	0	0	0
	टँकरची संख्या	0	3	1	1	0	0	3	9
	ब) बेलगाडीने पुरवठा होणा-या								
	गावांची संख्या	0	0	0	0	0	0	0	0
	गावांतील वाड्या/वस्त्यांची संख्या	0	0	0	0	0	0	0	0
	बेलगाड्यांची संख्या	0	0	0	0	0	0	0	0
	फ) इतर साधनांनी पुरवठा होणा-या								
	गावांची संख्या	7	11	1	4	5	1	26	59
	गावांतील वाड्या/वस्त्यांची संख्या	0	0	0	0	0	0	0	0
	साधन संख्या	0	0	0	0	0	0	0	0

आधार- कार्यकारी अभियंता, ग्रामीण पाणीपुरवठा विभाग,  
जिल्हा परिषद, जळगाव.

तक्ता क्रमांक 12.5  
रासायनिक खतांचे वाटप

जिल्हा - जळगाव

संदर्भ : 2006-07

अ.क्र.	तालुका	रासायनिक खतांचे वाटप (ने.टन)		
		नियंत्रित संस्थांकडून	खाजगी संस्थांकडून	एकूण
(1)	(2)	(3)	(4)	(5)
1	चोपडा	6430	30400	36830
2	वावल	17835	32072	49907
3	रावेर	32590	40112	72702
4	मुक्ताईनगर	11217	27213	38430
5	बोदवड	572	7745	8317
6	भुसावळ	3688	4629	8317
7	जळगाव	3327	29045	32372
8	एरंडोल	2178	10299	12477
9	धरणगाव	1725	10752	12477
10	अमळनेर	2079	18616	20695
11	पारोळा	6439	10196	16635
12	भडगाव	7485	16475	23960
13	चाळीसगाव	5614	31716	37330
14	पाचोरा	4159	16336	20495
15	जामनेर	3743	21210	24953
जिल्हा एकूण		109081	306816	415897

आधार - कृषि विकास अधिकारी, जिल्हा परिषद, जळगाव

तक्ता क्रमांक - 12.6

साखर कारखाने

संदर्भ वर्ष : 2006-07

जिल्हा: - जळगाव

अ. क्र.	तालुका	साखर कारखान्याचे नाव	सहकारी / खाजगी	कामगार (संख्या)		गळीत क्षमता मे.टन	प्रत्यक्ष गाळप मे.टन	साखरच उत्पादन मे.टन	इतर उत्पादन			
				नियमित	हंगामी				इथेनॉल मे. टन	पेपर मे. टन	मद्यार्क हजार लि.	बीज मे. वंट
(1)	(2)	(3)	(4)	(5)	(6)	(7)	(8)	(9)	(10)	(11)	(12)	(13)
1	चोपडा	चोपडा शेतकरी सहकारी साखर कारखाना लि. चोपडा	सहकारी	289	512	2500	548325 5E+05	574986	0	0	0	1.50
2	यावल	मधुकर सहकारी साखर कारखाना लि. न्हाजी	सहकारी	409	389	2500	5E+05 481205	48615	0	0	4461	0
3	मुक्ताईनगर *	संत मुक्ताबाई सहकारी साखर कारखाना लि. गु. नगर	सहकारी	0	0	2500	0	0	0	0	0	0
4	जामनेर *	जामनेर तालुका सहकारी साखर कारखाना लि. गोंडखेड	सहकारी	4	3	2500	0	0	0	0	0	0
5	चाळीसगाव *	दि. बेलगंगा सहकारी साखर कारखाना लि. भोरस.	सहकारी	0	0	2500	0	0	0	0	0	0
6	एरंडोल *	वसंत सहकारी साखर कारखाना लि. कासोदा	सहकारी	0	0	1250	0	0	0	0	0	0
7	रावेर *	ओकारेश्वर सहकारी साखर कारखाना लि. ओकारेश्वर नगर	सहकारी	0	0	1250	0	0	0	0	0	0

टिप \* अनुक्रमे 3 ते 7 साखर कारखाने बंद आहेत.

आधार - जिल्ह्यातील सर्व सहकारी साखर कारखाने, जळगाव.

तक्ता क्रमांक - 12.7

वीस कलमी कार्यक्रमाची भौतिक प्रगती.

जिल्हा :- जळगाव

संदर्भ: 2006-07

कलम क्रमांक	बाब	परिमाण	उद्दिष्ट	साध्य
(1)	(2)	(3)	(4)	(5)
1	अ) स्वर्णजयंती ग्राम स्वरोजगार योजना	लानधारकांची संख्या	5187	5497
	ब) संपूर्ण ग्रामीण रोजगार योजना	लाख मनुष्य पिढत	18.10	18.77
	क) लघुउद्योग स्थापन करणे	उद्योग संख्या	1893	902
2	अ) अतिरिक्त जमिनीचे जाटप	हेक्टर	2.40	0.00
	ब) स्थाप्यारक	संख्या-अनु. जाती अनु. जमाती इतर	अतिरिक्त जागीन वाटपाची प्रकरणे न्यायप्रविष्ट	
3	पेठबिगरांचे पुनर्जसन	भेटी संख्या	7200	3603
4	पिण्यासाठी स्वच्छ पाणी	खेडी संख्या	21	10
5	अ) प्राथमिक आरोग्य केंद्र- स्थापना	केंद्र संख्या	0	0
	ब) उपकेंद्र - स्थापना	उपकेंद्र संख्या	0	0
6	अ) कुटुंब नियोजन शस्त्रक्रिया	संख्या	26100	24586
	ब) सममूल्य शस्त्रक्रिया	संख्या	33858	31909
7	अ) एकात्मिक बालविपाल सेवा गट- स्थापना	संख्या	0	0
	ब) अंगणवाडी उघडणे	संख्या	0	0
8	अ) अनु. जातीच्या कुटुंबांना सहाय्य	कुटुंब संख्या	7706	4592
	ब) अनु. जमातीच्या कुटुंबांना सहाय्य	कुटुंब संख्या	1661	1961
9	अ) घरांसाठी जागा (इंधन आपात योजना)	संख्या	0	0
	ब) घरबांधणीसाठी अर्थसहाय्य (रॅश आवास योजना)	संख्या	5406	4225
	क) आर्थिकदृष्ट्या दुर्बल घटकांसाठी घरे	सदनिका संख्या	0	0
	ड) कमी उत्पन्न गटासाठी घरे	सदनिका संख्या	15	15
10	राष्ट्रीय गलिच्छ वस्ती सुधारणा कार्यक्रम	तोवसंख्या व्याप्ती	केंद्र शासनाने 01-04-2005 पासून योजना बंद केली आहे.	
11	झाडे लावणे	रोपे संख्या लाखात	34.80	33.13
12	रास्त भाजाची दुकाने उघडणे	संख्या	95	6
13	अ) खेड्यांचे विद्युतीकरण	संख्या	सर्व खेड्यांचे विद्युतीकरण झालेले आहे.	
	ब) पंप सांचांसाठी विद्युतीकरण	संख्या	4655	2699
	क) सुधारित चुली	संख्या	योजना बंद	
	ड) बायोगॅस	संख्या	110	110

आधार - जिल्हा नियोजन अधिकारी, जळगाव.

तक्ता क्रमांक - 12.8

स्थानिक विकास कार्यक्रम (लोकसभा मतदार संघ)

जिल्हा - जळगाव

संदर्भ : 2006-07

अ. क्र.	लोकसभा मतदार संघाचे नांव	मतदार सघाला मंजूर तरतूद (रुपये लाखात)	मंजूर कामांची संख्या			मंजूर कामांची अंदाजित किंमत (रुपये लाखात)	संदर्भ वर्षात झालेला एकूण खर्च (रुपये लाखात)
			जुनी अपूर्ण कामे	संदर्भ वर्षातील नवीन कामे	एकूण		
(1)	(2)	(3)	(4)	(5)	(6)	(7)	(8)
1	जळगाव		खासदार कार्यरत नसल्यामुळे माहिती निरंक आहे.				
2	परडोल						
	एकूण						

तक्ता क्रमांक - 12.9

स्थानिक विकास कार्यक्रम (विधानसभा मतदार संघ)

जिल्हा - जळगाव

संदर्भ : 2006-07

अ. क्र.	विधानसभा मतदार संघाचे नांव	मतदार सघाला मंजूर तरतूद (रुपये लाखात)	मंजूर कामांची संख्या			मंजूर कामांची अंदाजित किंमत (रुपये लाखात)	संदर्भ वर्षात झालेला एकूण खर्च (रुपये लाखात)
			जुनी अपूर्ण कामे	संदर्भ वर्षातील नवीन कामे	एकूण कामे		
(1)	(2)	(3)	(4)	(5)	(6)	(7)	(8)
1	जळगाव	80.00	46	30	76	69.20	18.00
2	चोपडा	80.00	58	34	92	79.33	74.73
3	यावल	80.00	60	24	84	67.00	78.65
4	रावेर	80.00	25	22	47	69.24	78.77
5	मुक्तार्दननगर	80.00	14	22	36	87.35	90.77
6	मुसापळ	80.00	18	17	35	71.67	68.01
7	जामनेर	80.00	61	31	98	66.11	38.81
8	पाचोरा	80.00	48	25	73	81.11	42.53
9	घाळीसगाव	80.00	27	20	47	92.42	55.39
10	पारोळा/भडगाव	80.00	71	20	91	49.97	52.81
11	परडोल	80.00	44	32	76	84.91	48.26
12	अगळनेर	80.00	36	20	56	82.40	33.62
	एकूण	960.00	514	297	811	900.71	680.35

आधार - जिल्हा नियोजन अधिकारी, जळगाव.

तक्ता क्रमांक - 12.10

स्थानिक विकास कार्यक्रम (राज्यसभा सदस्य)

जिल्हा - जळगाव

संदर्भ : 2006-07

अ. क्र.	राज्यसभा सदस्यांचे नाव	जिल्ह्याकारिता उपलब्ध करून दिलेली तरतूद (रुपये लाखात)	मंजूर कामांची संख्या			मंजूर कामांची अंदाजित किंमत (रुपये लाखात)	सदभ वषात झालेला एकूण खर्च (रुपये लाखात)
			जुनी अपूर्ण कामे	सदभ वर्षातील नवीन कामे	एकूण		
(1)	(2)	(3)	(4)	(5)	(6)	(7)	(8)
1	श्री विजय दर्डा	0.00	0	1	1	7.25	0.04
एकूण		0.00	0	1	1	7.25	0.04

तक्ता क्रमांक - 12.11

स्थानिक विकास कार्यक्रम (विधानपरिषद सदस्य)

जिल्हा - जळगाव

संदर्भ : 2006-07

अ. क्र.	विधानपरिषद सदस्यांचे नाव	जिल्ह्याकारिता उपलब्ध करून दिलेली तरतूद (रुपये लाखात)	मंजूर कामांची संख्या			मंजूर कामांची अंदाजित किंमत (रुपये लाखात)	सदभ वषात झालेला एकूण खर्च (रुपये लाखात)
			जुनी अपूर्ण कामे	सदभ वर्षातील नवीन कामे	एकूण		
(1)	(2)	(3)	(4)	(5)	(6)	(7)	(8)
1	श्री शरद वाणी, माजी वि.प.स.	0.00	8	0	8	13.21	1.03
2	डॉ. गुरुगुख जगवाणी	80.00	40	26	66	142.69	89.79
3	श्री पांडूरंग फुंडकर	5.00	0	1	1	5.00	5.00
4	श्री. सुधाकर गणगण	3.00	0	1	1	3.00	0.00
5	श्री. अरुणभाई गुजरार्थी	53.32	0	122	122	66.90	6.58
6	श्री नानासाहेब बोरस्ते	0.00	9	0	9	6.76	0.35
7	श्री दिलीपराव सोनवणे	1.00	0	24	24	10.15	1.00
8	श्री प्रताप सोनवणे	11.52	37	34	71	21.99	11.02
9	श्रीमती कांता नलावडे	0.00	1	0	1	3.00	0.00
10	श्री एस. एन. खतीब	0.00	2	0	2	2.15	0.00
11	श्री. जोगेंद्र कवाडे	0.00	2	0	2	0.64	0.55
एकूण		153.84	99	208	307	275.49	115.32

आधार - जिल्हा नियोजन अधिकारी, जळगाव.

तक्ता क्रमांक - 13.1  
पोलिस अधिकारी/ कर्मचारी यांची संख्या

जिल्हा - जळगाव

संदर्भ वर्ष:2006-07

अ. क्र.	पदनाम	संख्या	
		एकूण संख्या	पैकी महिलांची संख्या
(1)	(2)	(3)	(4)
1	पोलिस अधिकारी/ कर्मचारींची संख्या		
	1.1 पोलिस उपमहानिरीक्षक	0	0
	1.2 पोलिस आयुक्त	0	0
	1.3 पोलिस उप आयुक्त	0	0
	1.4 पोलिस सहायक आयुक्त	0	0
	1.5 पोलिस अधीक्षक	1	0
	1.6 अपर पोलिस अधीक्षक	2	0
	1.7 पोलिस तप अधीक्षक	5	0
	1.8 पोलिस निरीक्षक	29	0
	1.9 पोलिस उप निरीक्षक / सहा. पोलिस निरीक्षक	125	0
	1.10 पोलिस जमादार/ हवालदार	968	9
	1.11 पोलिस शिपाई / पोलिस नाईक	2138	92
	एकूण पोलिस अधिकारी/ कर्मचारी संख्या	3268	101
2	पोलिस ठाणे	33	0
3	आउट पोस्ट	30	0
4	पोलिस चौकी	33	0
5	लॉकअप	27	0
6	पोलिस ठाणे, आउट पोस्ट व सब पोस्ट आदींची सोय असलेली गावे व शहरे	63	0
7	पोलिस दफाचा एकूण खर्च (रु.लाखात)	4334	0

आधार - 1) जिल्हा पोलिस अधीक्षक, जळगाव.



तक्ता क्रमांक - 13.2

दिवाणी व फौजदारी न्यायालयांत निकालात काढलेली प्रकरणे

जिल्हा जळगाव

संदर्भ वर्ष: 2006-07

अ. क्र.	न्यायालये	एकूण प्रकरणे	मूळ		अपील	
			नियमित	सकीर्ण	नियमित	सकीर्ण
(1)	(2)	(3)	(4)	(5)	(6)	(7)
1	दिवाणी न्यायालय	9290	3376	5335	394	185
2	फौजदारी न्यायालय	70572	68537	1636	114	285
3	लोक न्यायालय	1576	1413	136	27	0
4	कामगार न्यायालय	304	269	35	0	0
5	औद्योगिक न्यायालय	204	112	16	76	0
6	कौटुंबिक न्यायालय *	0	0	0	0	0
7	जिल्हा दंडाधिकारी तथा कार्यकारी दंडाधिकारी	13763	13763	0	0	0

टिप : \* कौटुंबिक न्यायालयातील दिवाणी व फौजदारी प्रकरणे, दिवाणी व फौजदारी न्यायालयांच्या प्रकरणात समाविष्ट असल्याने स्वतंत्र कौटुंबिक न्यायालयांची माहिती उपलब्ध नाही व स्वतंत्र कुटुंब न्यायालय या जिल्ह्यात नाही.

आधार - 1) जिल्हा व सत्र न्यायालय, जळगाव

2) जिल्हा दंडाधिकारी कार्यालय, जळगाव

3) कामगार न्यायालय, जळगाव

4) औद्योगिक न्यायालय, जळगाव

तक्ता क्रमांक - 14.1

चित्रपट गृहे, व्ही.डी.ओ. केंद्र आणि केबलधारक यांची आकडेवारी

जिल्हा - जळगाव.

संदर्भ वर्ष: 31.3.2007

अ. क्र.	तालुका	कायम स्वरुपी चित्रपटगृहे		फिरती चित्रपटगृहे (अस्थायी स्वरुपाच्या चित्रपटगृहांना)		व्हीडीओ केंद्रे		केबल धारक		वसूल केलेला करमणूक कर (रुपये हजारात)
		संख्या	प्रत्येक खेळा साठी असलेली आसन क्षमता	संख्या	प्रत्येक खेळा साठी असलेली आसन क्षमता	संख्या	प्रत्येक खेळा साठी असलेली आसन क्षमता	केबल चालक संख्या	केबल ग्राहक संख्या	
(1)	(2)	(3)	(4)	(5)	(6)	(7)	(8)	(9)	(10)	(11)
1	चोपडा	1	675	3	1080	0	0	56	6128	1760.35
2	यावल	2	995	6	1661	1	30	54	7656	1391.14
3	रावेर	2	1103	0	0	2	60	72	8905	1572.13
4	मुक्ताईनगर	0	0	2	815	1	30	22	2176	390.43
5	बोदवड	1	446	1	500	0	0	3	931	209.69
6	भुसावळ	5	3361	0	0	3	153	86	15505	4896.95
7	जळगाव	5	4214	1	225	1	30	12	15490	12762.68
8	एरंडोल	1	472	2	520	0	0	12	2891	494.47
9	धरणगाव	0	0	1	309	2	60	18	2642	369.00
10	अमळनेर	2	1133	1	512	1	36	17	5029	2269.79
11	गारोळा	0	0	3	921	4	168	15	1906	390.26
12	भडगाव	0	0	0	0	4	120	4	1240	273.24
13	चाळीसगाव	3	1493	0	0	0	0	40	5669	1818.48
14	पाचोरा	0	0	7	1863	0	0	33	5746	1501.96
15	जामनेर	1	608	7	1501	2	75	21	6296	1247.75
जिल्हा एकूण		23	14500	34	9906	21	762	465	88210	31348.32

आधार- जिल्हाधिकारी कार्यालय (करमणूक शाखा), जळगाव

तक्ता क्रमांक - 14.2

मुद्रणालये आणि त्यांनी प्रकाशित केलेली वर्तमानपत्रे व नियतकालिके

जिल्हा - जळगाव

संदर्भ-31.3.2007

अ. क्र.	तालुका	मुद्रणालयाची संख्या	दैनिक वर्तमान पत्रे आणि नियतकालिके					
			दैनिक	साप्ताहिक	पाक्षिक	मासिक	त्रैमासिक	वार्षिक
(1)	(2)	(3)	(4)	(5)	(6)	(7)	(8)	(9)
1	चोपडा	12	0	2	0	0	0	0
2	यावल	18	1	3	0	0	0	0
3	रावेर	21	0	0	0	0	0	0
4	मुक्ताईनगर	8	1	0	0	0	0	0
5	बोदवड	7	0	0	0	0	0	0
6	भुसावळ	39	1	7	0	0	0	0
7	जळगाव	120	9	23	2	3	0	0
8	एरंडोल	8	1	1	0	0	0	0
9	धरणगाव	5	0	1	0	0	0	0
10	अमळनेर	17	1	0	0	0	0	0
11	पारोळी	10	0	1	0	0	0	0
12	भडगाव	8	0	0	0	0	0	0
13	चाळीसगाव	49	3	3	0	0	0	0
14	पाचोरा	21	0	3	0	0	0	0
15	जामनेर	19	0	2	0	0	0	0
एकूण जिल्हा		362	17	46	2	3	0	0

आधार:- 1) जिल्हा माहिती अधिकारी, जळगाव.

तक्ता क्रमांक - 14.3

लोकसभा व विधानसभा निवडणुकीबाबतची आकडेवारी

लोकसभा पोट निवडणूक एप्रिल 2007 व विधानसभा ऑक्टोबर 2004

जिल्हा- जळगाव

अ. क्र.	मतदारसंघाचे नाव	एकूण मतदारांची संख्या	मतदान करलेल्या मतदारांची संख्या			मतदानाची टक्केवारी	पक्षनिहाय गिळालेली मते (संख्या)	
			पुरुष	स्त्रिया	एकूण		काँग्रेस आय	मॉडिब्लि पि.पार्टी
(1)	(2)	(3)	(4)	(5)	(6)	(7)	(8)	(9)
लोकसभा पोट निवडणूक : एप्रिल-2007								
1	116-परडोल	1257960	250364	190530	440894	35.05	0	0
2	117-सांगली	1294751	254822	191768	446590	34.49	201902	0
लोकसभा पोट निवडणूक : एकूण		2552711	505186	382298	887484	34.77	201902	0
विधानसभा निवडणूक : ऑक्टोबर-2004								
1	90-चाक्रायगाव	233378	75616	57572	133188	57.07	0	0
2	91-पारोळा	225802	82637	73471	156108	69.20	0	0
3	92-जगळेनेर	194543	66327	57628	123955	63.72	50371	0
4	93-चोमडा	179540	72273	66481	138754	77.28	0	0
5	94-परडोल	201032	74975	66841	141816	70.53	57429	0
6	95-सांगली	280778	86366	68086	154452	55.01	0	0
7	96-सांगली	202013	75200	67288	142488	69.34	0	0
8	97-जामनेर	199652	76473	68603	145081	72.67	0	0
9	98-मुसावळ	256362	90961	77502	168463	65.71	0	0
10	99-सांगली	187900	60295	51248	111543	66.43	51149	0
11	100-सांगली	181532	69355	59014	128369	70.71	50180	0
12	101-मकतार्हणगर	191398	76375	68182	144557	75.53	0	0
विधानसभा निवडणूक : एकूण		2520780	909098	782116	1691214	67.09	209128	0

तक्ता क्रमांक - 14.3

लोकसभा व विधानसभा निवडणुकांबाबतची आकडेवारी

लोकसभा पोट निवडणूक एप्रिल 2007 व विधानसभा ऑक्टोबर 2004

जिल्हा- जळगाव.

अ. क्र.	मतदारसंघाचे नाव	पर्याप्त मिळालेले मते (संख्या)						
		ज.ता.दल (JDS)	राष्ट्रवादी काँग्रेस (NPC)	ज.ता.पाटी (JDU)	भा.ज.प.	शिबसेना	अपक्ष	हतर पक्ष
(1)	(2)	(10)	(11)	(12)	(13)	(14)	(15)	(16)
लोकसभा पोट निवडणूक : एप्रिल-2007								
1	16-एरंडोल	0	241707	0	189498	0	6309	4272
2	17-जळगाव	0	0	0	227619	0	11529	6592
लोकसभा एकूण		0	241707	0	417117	0	17838	10864
विधानसभा निवडणूक : ऑक्टोबर-2004								
1	90-चानोसगाव	0	35362	585	44915	0	7780	44477
2	91-पारोळा	0	65346	1746	0	65199	22046	1713
3	92-अमळनेर	0	0	0	51105	0	18836	3456
4	93-चोपडा	0	57209	2153	0	72715	2063	4565
5	94-एरंडोल	0	0	0	0	68767	4012	11600
6	95-जळगाव	0	73987	321	0	68099	8845	3198
7	96-पाचोरा	0	59674	0	0	75862	3273	6110
8	97-जामनेर	0	24189	0	71813	0	45580	3499
9	98-भुसावळ	0	92430	424	0	64664	4797	6093
10	99-यावल	0	0	0	46726	0	9148	4285
11	100-रावंर	185	0	380	61111	0	7983	8504
12	101-मुक्ताईनगर	0	67157	697	69006	0	0	1695
विधानसभा एकूण		185	475354	6311	344674	415306	134365	105195

आधार - जिल्हा निवडणूक अधिकारी, जिल्हाधिकारी कार्यालय, जळगाव.