

STATISTICAL ABSTRACT
DHULE 2005-06

MAHARASHTRA ECONOMICS
AND STATISTICS

G.I.P.E.



जिल्हा सामाजिक व आर्थिक समालोचन

धुळे जिल्हा

२००५-२००६



अर्थ व सांख्यिकी संचालनालय
महाराष्ट्र शासन
मुंबई

फक्त कार्यालयीन उपयोगासाठी

**DISTRICT STATISTICAL ABSTRACT
DHULE**

जिल्हा सामाजिक व आर्थिक समालोचन
जिल्हा :- धुळे
सन 2005-2006

अर्थ व सांख्यिकी संचालनालय,
महाराष्ट्र शासन
मुंबई

**DISTRICT STATISTICAL ABSTRACT
DHULE**

जिल्हा सामाजिक व आर्थिक समालोचन २००५-०६

॥ प्रस्तावना ॥

जिल्हा सामाजिक व आर्थिक समालोचन हे प्रकाशन अर्थ व सांख्यिकी संचालनालयाच्या सुचनेनुसार दरवर्षी प्रकाशित करण्यात येते. सन २००५-०६ या वर्षासाठी जिल्हा सामाजिक व आर्थिक समालोचन हे प्रकाशन जिल्हा सांख्यिकी कार्यालय, अर्थ व सांख्यिकी संचालनालय, धुळे या कार्यालयामार्फत प्रकाशित केले आहे. जिल्ह्याची ठळक वंशिष्ठ्ये दर्शाविणारे समालोचन व आलेख प्रकाशनाच्या पहिल्या भागात दिलेली असून दुस-या भागात निरनिराळ्या विषयावरील सांख्यिकीय तक्ते दिलेले आहेत.

दिनांक १/७/१९९८ पासून धुळे जिल्ह्यातून नंदुरबार जिल्ह्याची निर्मिती झाल्यामुळे प्रकाशनाची काही तक्त्यातील आकडेवारी स्वतंत्ररित्या उपलब्ध न झाल्यामुळे धुळे व नंदुरबार अशी एकत्र आकडेवारी देण्यात आलेली आहे. याची पायकांनी कृपया नोंद घ्यावी.

या प्रकाशनात जास्तीत जास्त आवश्यक व अचूक माहिती देण्याचा प्रयत्न करण्यात आलेला आहे. सदरहू प्रकाशनासाठी विविध खात्यातील कार्यान्वयीन अधिका-यांनी वेळेवर सांख्यिकीय माहिती उपलब्ध करून दिली आणि या कार्यालयाच्या कर्मचारी वृंदाने सदरहु प्रकाशनाच्या छपाईसाठी मोलाचे सहकार्य केले त्याबद्दल मी त्यांचा अत्यंत आभारी आहे.

ठिकाण :- धुळे

दिनांक :- ४ / ९ / २००९

(वाय.के. सोनवणे)

जिल्हा सांख्यिकी अधिकारी,

धुळे.

अनुक्रमणिका
जिल्हा सामाजिक व आर्थिक समालोचन - 2005-06

जिल्हा - धुळे.

सक्ता क्र.	विषय	पृष्ठ क्र.
1	2	3
भाग-1 समालोचन		
	धुळे जिल्हाचा समग्र आढावा	1
	दृष्टिक्षंपात धुळे जिल्हा	21
	रस्ते आणि तालुका सीमा दर्शावणारा धुळे जिल्हाचा नकाशा	28
	निवडक आलेख	29
भाग-2 सांख्यिकीय तक्ते		
1. निवडक निर्देशक		
1.1	निवडक निर्देशक (1960-2005)	1
2. लोकसंख्याविषयक आकडेवारी		
2.1	लोकसंख्याविषयक निवडक आकडेवारी	7
2.2	लोकसंख्या आणि वृद्धिदर	8
2.3	शहरांची वर्गवारी आणि त्यांची लोकसंख्या	9
2.4	मुख्य व सीमांतिक प्रगम करणाऱ्यांचे उद्योगाद्विहाय वर्गीकरण	10
2.5	धर्म व प्रयोगानुसार लोकसंख्या	11
2.6	वारिष्ठ्य रेषेखालील ग्रामीण कुटुंबे	12
3. जिल्हा उत्पन्न अंदाज		
3.1	क्षेत्रवार जिल्हा उत्पन्न व दरडोई जिल्हा उत्पन्न - चालू किमतीनुसार	13
3.2	क्षेत्रवार जिल्हा उत्पन्न व दरडोई जिल्हा उत्पन्न - स्थिर किमतीनुसार	14
4. किमतीविषयक आकडेवारी		
4.1	निवडक कृषिमालाच्या सरासरी घाऊक किमती	15
4.2	जिल्हा मुख्यालयातील महत्त्वाच्या वस्तूंच्या मासिक सरासरी किंमती	16
4.3	प्राथमिक किमतीचे निर्देशांक	22
4.4	किमतीचे महत्त्वाचे निर्देशांक	23
5. जमीन महसूल, स्थानिक संस्थांचे उत्पन्न/ खर्च, बँकिंग, दिना जागि अल्पबचतविषयक आकडेवारी		
5.1	गोळा फेरला जमीन महसूल	24
5.2	स्थानिक स्वराज्य संस्थांचे उत्पन्न व खर्च	25
5.3	बँक कार्यालये, वगीकृत बँकाची संख्या, ठेवी व कर्ज	26
5.4	अल्पबचत कार्यक्रमाची प्रगती	27
5.5	आयुर्विभाविषयक आकडेवारी	28
(एक)		

अनुक्रमणिका

जिल्हा सामाजिक व आर्थिक समालोचन - 2005-06

जिल्हा - मुले.

तक्ता क्र.	विषय	पृष्ठ क्र.
1	2	3
6. कृषि व पशुम विषयक आकडेवारी		
6.1	जमिनीचा वापर	29
6.2	निरनिराळ्या पिकाखालील क्षेत्र	30
6.3	मुख्य पिकाचे दर हेक्टरी अदावित उत्पादन	34
6.4	निवडक केंद्रातील पर्जन्य दिवसांची संख्या व एकूण पर्जन्य	35
6.5	विविध साधनाखालील ओलिताचे क्षेत्र	36
6.6	निरनिराळ्या पिकांखालील ओलिताचे क्षेत्र	37
6.7	सिंचन विहिरी	40
6.8	कू पर्नालिका, तातपच व जिथू पंप	41
6.9	लघुपाटबंधा-पांची कामे	42
6.10	मोठे व मध्यम पाटबंधारे प्रकल्प	43
6.11	बाहती भारणाचे प्रकार आणि क्षेत्रपट्ट गटानुसार वर्गीकरण	46
6.12	कृषि अवजारे	47
6.13	पशुधन	48
6.14	पशुवैद्यकीय संस्था	52
6.15	मान्यताप्राप्त पशुवधगृहे आणि त्यात कत्तल केलेल्या पशूंची संख्या	53
6.16	वनक्षेत्र	54
6.17	मुख्य व गौण वन उत्पादने	55
6.18	भूजल मत्स्यज्यपसाय	56
6.18अ	सागरी मत्स्य ज्यपसाय *	*
6.19	दुग्ध विकास सहकारी संस्था	57
7. सहकार क्षेत्र		
7.1	विविध प्रकारच्या सहकारी संस्था	58
7.2	सहकारी संस्थांची वित्तीय स्थिती	59
7.3	सहकारी संस्थांची लेखा परीक्षण वर्गाप्रमाणे संख्या	60
7.4	राज्य/जिल्हा कार्यक्षेत्र असलेल्या सहकारी वंकांचे कार्य	61
7.5	सहकारी संस्थांचे कार्य	62
7.6	विगरकृषि सहकारी पत संस्थांचे कार्य	64
7.7	जिल्हा आणि प्राथमिक पण संस्थांचे कार्य	65
7.8	निर्गमित बाजारपेठांतील कृषि मालाची वार्षिक आवक	66
7.9	परवानाधारक सावकारांची संख्या आणि त्यांनी दिलेली कर्जे	69

(दोन)

अनुक्रमणिका

जिल्हा सामाजिक व आर्थिक समालोचन - 2005-06

जिल्हा - धुळे.

तक्ता क्र.	विषय	पृष्ठ क्र.
1	2	3
8. बीज आणि परिवहन व दळणवळण		
8.1	विद्युतीकरण झालेल्या शहरांची व गावांची संख्या आणि त्यांची लोकसंख्या	70
8.2	विजेचा वापर	70
8.3	प्रकार व पृष्ठभाग यानुसार रस्त्यांची लांबी	71
8.4	मोटर वाहनांची आणि परवानाधारकांची संख्या	72
8.5	महाराष्ट्र राज्य मार्ग परिवहन महामंडळाची पवासी वाहतूक	73
8.6	पोस्ट, खाजगी व सार्वजनिक दूरध्वनींची संख्या	74
9. रोजगार व उद्योगविषयक आकडेवारी		
9.1	कारखान्यातील कामगारांची दैनिक सरासरी संख्या	75
9.2	रोजगार व स्वयंरोजगार मार्गदर्शन केंद्रातील आकडेवारी	80
9.3	शासकीय व स्थानिक स्वराज्य संस्थांतील कार्या-यांची संख्या	81
9.4	निरनिराळ्या उद्योगांतील रोजगार	82
9.5	कृषि व विंगार कृषि उद्योग	83
9.6	प्रमुख उद्योग गटानुसार उद्योगांची आणि निर्मित काम करणा-या कामगारांची संख्या	84
9.7	महत्त्वाच्या उद्योग गटानुसार कृषि व विंगारकृषि आस्थापनांची व त्यातील कामगारांची संख्या	85
10. शिक्षण		
10.1	शैक्षणिक संस्थांची संख्या	86
10.2	शैक्षणिक संस्थातील शिक्षकांची संख्या	87
10.3	शैक्षणिक संस्थातील विद्यार्थी संख्या	88
10.4	शैक्षणिक संस्थातील अनुसूचित जातीची विद्यार्थी संख्या	89
10.5	शैक्षणिक संस्थातील अनुसूचित जमातीची विद्यार्थी संख्या	90
10.6	शारीरिक शिक्षण महाविद्यालये, क्रीडांगणे, क्रीडा संस्था आणि क्रीडा शिष्यवृत्तीधारक	91
10.7	इयत्तानिहाय विद्यार्थ्यांची संख्या	92
11. सार्वजनिक आरोग्य		
11.1	सार्वजनिक व शासन सहाय्यित वैद्यकीय सुविधांची माहिती	93
11.2	नोंदणी केलेल्या जन्म-मृत्यूंची संख्या	94
11.3	विविध कारणांनुसार मृत्यूंची संख्या	95
11.4	माता व बाल संगोपन कार्यक्रमांतर्गत लस टोचणी	96
11.5	कुटुंब कल्याण कार्यक्रम	97
(तीन)		

अनुक्रमणिका

जिल्हा सामाजिक व आर्थिक समालोचन - 2005-06

जिल्हा - धुळे.

वक्र क्र.	विषय	पृष्ठ क्र.
1	2	3
12. योजना		
12.1	विविध विकास शीपाखालां झालेला योजनांतर्गत खर्च	98
12.2	राजगार हमी योजना	100
12.3	राजगार हमी योजनेखालां घेतलेली कामे, त्यावरील राजगार व खर्च	101
12.4	शिण्याच्या पाण्याच्या सोयी व पंचाईतबंधी केलेल्या रपाययोजना	102
12.5	सामायिक खर्चाचे तपूप	103
12.6	साखर कारखाने	104
12.7	तीस कलमी कार्यक्रमांनी भौतिक प्रगती	105
12.8	स्थानिक विकास कार्यक्रम (लोकसभा पतदार संघ)	106
12.9	स्थानिक विकास कार्यक्रम (विधानसभा पतदार संघ)	106
12.10	स्थानिक विकास कार्यक्रम (राज्यसभा सदस्य)	107
12.11	स्थानिक विकास कार्यक्रम (विधानपरिषद सदस्य)	107
13. न्याय व प्रशासन		
13.1	पोलीस अधिकाऱी कर्मचारी पॉर्ची संख्या	108
13.2	दियाणी व फौजदारी न्यायालयांचा निकाली काढलेली कामे/प्रकरणे	109
14. संकीर्ण		
14.1	चित्रपट गृहविपयक आफडेवारी	110
14.2	मुद्रणालये आणि त्यांनी प्रकाशित केलेली वर्तमानपत्रे व नियतकालिके	111
14.3	लोफसभा व विधानसभा नियडयूकाबाबती आफडेवारी	112

* लवता क्रमांक निरंक जाह.

(चार)

DISTRICT STATISTICAL ABSTRACT
DHULE

भाग-१
समालोचन

जिल्हा सामाजिक व आर्थिक समालोचन
जिल्हा :- धुळे.
सन २००५-२००६

अर्थ व सांख्यिकी संचालनालय,
महाराष्ट्र शासन
मुंबई

DISTRICT STATISTICAL ABSTRACT
DHULE

समालोचन

धुळे जिल्हा 2005-2006

दिनांक 1.7.98 रोजी धुळे जिल्ह्याचे विभाजन होऊन धुळे व नंदुरबार असे दोन स्वतंत्र जिल्हे अस्तित्वात आले.

धुळे जिल्ह्याचे भौगोलिक क्षेत्र 8063 चौ.कि.मी.आहे. राज्याच्या एकूण क्षेत्रापैकी 2.6 % क्षेत्र व्यापलेल्या या जिल्ह्याच्या राज्याच्या एकूण क्षेत्रफळाचा विचार करता 19 वा क्रमांक आहे. 2001 च्या जनगणनेनुसार धुळे जिल्ह्यात राज्याच्या एकूण लोकसंख्येपैकी 1.76 % म्हणजे 1707947 लोक राहतात. राज्याचा दर चौ.की.ला 314 लोकसंख्येच्या घनतेच्या तुलनेत जिल्ह्याची दर चौ.कि.मी. ला लोकसंख्येची घनता 212 आहे. जिल्ह्यातील एकूण 681 गावे 4 तहसिलांतील सामुहिक विकास गटात सामावलेली आहेत. जिल्ह्यात 2 नगरपालिका व 1 महानगरपालिका असून 3 नागरी क्षेत्रातील लोकसंख्या 445885 आहे. तर नागरी लोकसंख्या एकूण लोकसंख्येच्या 26.11% आहे.

धुळे जिल्ह्याचे हवामान उष्ण व कोरडे असून 2005 मधील वार्षिक सरासरी पर्जन्यमान 499मि.मी. होते. अनियमित पर्जन्यमान व सतत दुष्काळ सदृश्य परिस्थितीमुळे धुळे जिल्हा अवर्षण ग्रस्त आहे. जिल्ह्यातील जमीन हलकी, गध्यम प्रतीची व काळी कसदार या तीन प्रकारात विभागलेली आहे. भूपृष्ठापासून भूगर्भातील पाण्याची पातळी 10 ते 70 फूटांपर्यंत आहे.

जिल्ह्यातील 2001च्या एकूण लोकसंख्ये पैकी 73.89 % लोक ग्रामीण भागात व 26.11% लोक शहरी भागात राहतात. 2005-06 या वर्षात 4.66 लाख हेक्टर जमिन म्हणजे एकूण भौगोलिक क्षेत्राच्या 64% जमिन लागवडीस उपलब्ध होती. त्यापैकी सुमारे 84% निव्वळ कसलेले क्षेत्र होते. एका पेक्षा जास्त वेळा कसलेल्या क्षेत्राचे प्रमाण निव्वळ कसलेल्या क्षेत्राच्या 4.97% होते. एकूण पिका खालील 4.10 लाख हेक्टर क्षेत्रापैकी खान्ना पिके 65% क्षेत्रात, अखान्ना पिके 35% क्षेत्रात घेण्यात आले. एकूण पिका खालील 4.10 हेक्टर क्षेत्रा पैकी व्दिदल धान्ये 13% क्षेत्रात घेण्यात आले. नगदी पिकांचा (ऊस, कापूस व तेलवर्गीय) 35.83% वाटा होता. खादय पिका खालील एकूण क्षेत्रा पैकी सर्वाधिक 44% क्षेत्र बाजरी खाली होते. तर त्या खालोखाल खरीप ज्वारी पिका खाली 14.43 % होते.

1999-2000 मध्ये एकूण निव्वळ जलसिंचन क्षेत्रापैकी 92.74% क्षेत्र विहीरी पासून व उर्वरीत 7.26% क्षेत्र विविध पृष्ठभागीय साधनांनी ओलीताखाली आणले गेले. जलसिंचन विहीरीची संख्या 16406 होती. ओलीता खालील एकूण क्षेत्रा पैकी सर्वाधिक 24.54% भुईमुग या पिकासाठी होते तर उर्वरीत कापूस 16.04 %, ऊस 10.78, हरभरा 11.34%, मिरची 8.78 % या पिका खाली होते .

2001 जनगणनेप्रमाणे असलेल्या एकूण 681 गावांतील 3 ओसाड गांवांसह 681 म्हणजेच 100 % गावांचे विद्युतीकरण संदर्भ वर्षा अखेर पूर्ण झाले आहे. जिल्ह्यामध्ये विद्युत कृषी पंप संचांची संख्या 2005-2006 अखेर 67346 होती. संदर्भवर्षाअखेर जिल्ह्यातील 96% गांवे बारमाही रस्त्यांच्या सोयींनी जोडलेली होती. जिल्ह्यातील राष्ट्रीय , राज्य महामार्ग व जिल्हा रस्त्यांसह इतर रस्त्यांची एकूण लांबी मार्च 2006 अखेर 5480 कि.मी. होती.

2004 या वर्षाअखेर नोंदणी झालेले एकूण 412 कारखान्या पैकी 386 चालू स्थितीत होते व त्यापासून 6663 व्यक्तींना रोजगार उपलब्ध झाला. जिल्ह्यातील प्रमुख उद्योगांपैकी कार्यरत असलेली 1 कापड गिरणी, 2 सुत गिरण्या, 2 स्टार्च फॅक्टरी इत्यादी प्रकल्प कार्यरत होते.

तसेच शिरपूर येथे सोने शुद्धीकरणाच्या कारखान्यात सोने शुद्धीकरण केले जाते. हा प्रकल्प महाराष्ट्रातील एकमेव असा आहे.

धुळे जिल्ह्यात 2005-2006 अखेर सर्व प्रकारच्या 3223 सहकारी संस्था कार्यरत होत्या व त्यातील सभासदांची संख्या 16.08 लाख होती. एकूण संस्थांपैकी 13.22% संस्था कृषी पतसंस्था होत्या. प्राथमिक कृषी सहकारी संस्थांमार्फत कृषीविषयक कर्ज रुपये 65.67 कोटी वाटप करण्यांत आले होते. तर या सहकार वर्षाच्या अखेरीस प्राथमिक कृषी सहकारी संस्थांकडे 36.74 कोटी रुपयांची थकबाकी होती.

जिल्ह्यामध्ये राज्य सरकार, स्थानिक संस्था व सेवाभावी संघटन अश्या विविध संघटनांकडून वैद्यकीय सेवा पुरविल्या जातात. 2006 या वर्षात जिल्ह्यात 8 शासकीय रुग्णालये, 27 दवाखाने, 41 प्राथमिक आरोग्य केंद्रे, 230 आरोग्य उपकेंद्रे आणि 48 कुटूंब कल्याण केंद्रे या शासकीय संस्थांमार्फत वैद्यकीय सेवा पुरविण्यात आल्या आहेत.

1 जिल्ह्याचा इतिहास

1.1 श्रीकृष्णाच्या पदस्पर्शाने पावन झालेला धुळे जिल्हा आकाराने लहान असला तरी अनेक वैशिष्ट्यांनी समृद्ध आहे. प्राचीन काळी हा प्रदेश कृष्ण म्हणून ओळखला जाई. रामायण-महाभारत, सुदेशकुमार चरित्रामध्ये तसे उल्लेख आढळतात. त्यानंतर यादव काळात राजा सेऊणचंद्राच्या नंतर सेऊण देश या नावानेही प्रचलित होता. महाभारताच्या शिष्य पर्जात विविध प्रदेशांचा गोमता, मंदका, खंडा, विदर्भा व रुपवाहिका असा उल्लेख आढळतो.

त्यातील खंडा म्हणजेच खान्देश असा अर्थ पाश्चात्य इतिहासकारांनी लावलेला आहे तर काही अभ्यासकांच्या मते खान्देशचे पूर्वीचे कन्हदेश म्हणजेच कृष्णाचा देश असे होते. गुजरातचा सुलतान पहिला अहमद याने या प्रदेशातील थाळनेरचा दुसरा फारुकी राजा मलिक याला खान ही पदवी बहाल केली होती व त्यावरून खान्देश असे नाव पडले.

1.2 हल्लीच्या धुळे, नंदुरबार व जळगांव या तिन्हीही जिल्ह्यांचा प्रदेश मध्ययुगीन काळापासून खान्देश या नावाने ओळखला जात असे व एकच जिल्हा म्हणून धुळे मुख्यालयातून कारभार चालत असे तथापी प्रशासनाच्या दृष्टीने 1906 मध्ये खान्देशचे पूर्व खान्देश व पश्चिम खान्देश असे दोन जिल्ह्यात विभाजन झाले. धुळे मुख्यालय असलेल्या धुळे, नंदुरबार, नवापूर, पिंपळनेर, शहादा, शिरपूर, शिंदखेडा व तळोदे या 8 तहसिलांचा मिळून पश्चिम खान्देश हा जिल्हा होता. 1908 मध्ये पिंपळनेर तहसिलाचे मुख्यालय साक्री येथे स्थलांतरीत केल्यामुळे तहसिलाचे नावही साक्री असे बदलण्यात आले. अक्कलकुवा हा तहसिल 1950 मध्ये नव्याने निर्माण करण्यांत आला.

1.3 1956 मधील राज्य पुनर्रचनेत मुंबई राज्यात समाविष्ट असलेला हा जिल्हा 1960 मध्ये महाराष्ट्र राज्याचा एक जिल्हा म्हणून राहिला. महाराष्ट्र राज्य निर्मितीच्यावेळी नंदुरबार व नवापूर तहसिल मधील प्रत्येकी 38, तळोदे मधील 43 व अक्कलकुवा मधील 37 अशी एकूण 156 खेडी गुजरात राज्यात समाविष्ट करण्यांत आली. जिल्ह्याच्या नावांत 1961 मध्ये पश्चिम खान्देश ऐवजी धुलिया असा बदल केला

गेला. त्यानंतर जिल्हा मुख्यालय धुळे असल्याने धुळे जिल्हा प्रचलित झाला. 1961चा जनगणनेच्या वेळी अक्राणी महालास तहसिलाचा दर्जा देण्यात आला. त्यामुळे जिल्हयातील तहसिलांची संख्या 10 झाली. तथापी 1 जुलै 1998 रोजी धुळे जिल्हयाचे विभाजन होऊन नंदुरबार हा स्वतंत्र जिल्हा अस्तित्वात आल्यामुळे धुळे जिल्हयात आता धुळे, साक्री, शिरपूर व शिंदखेडा असे 4 तालुके आहेत.

भौगोलिक रचना

1.4 पूर्वी पश्चिम खान्देश या नावाने ओळखला जाणारा धुळे जिल्हा तापी नदीच्या वरच्या खो-यात महाराष्ट्र राज्याच्या वायव्य दिशेला वसलेला आहे. धुळे जिल्हा 20-38 ते 21-16 उत्तर अक्षांश व 73-50 ते 75-11 पूर्व रेखांश या दरम्यान पसरलेला आहे. धुळे जिल्हयाच्या पूर्वेस जळगांव जिल्हा, दक्षिणेस नाशिक जिल्हा, उत्तरेस मध्य प्रदेशातील नेमाड जिल्हा व पश्चिमेस नंदुरबार जिल्हा आहे.

1.5 धुळे जिल्हा सर्व साधारणपणे त्रिकोणी आहे. जिल्हयाचे भौगोलिकदृष्ट्या उंचसखलपणा, हवामान व पर्जन्य नुसार जमीनीचे प्रतीनुसार दोन विभाग पडतात.

1.6 पहिला विभाग हा सधन तापी खो-याचा पट्टा असून शिरपूर आणि शिंदखेडा तहसिलाचा काही भाग यात मोडतो. हा सिंचन सोयीनी युक्त असा सुपीक प्रदेश आहे.

1.7 दुस-या विभागात धुळे, साक्री व शिंदखेडा या तहसिलाच्या काही भागांचा समावेश होतो. हा भाग सापाट असून तेशे जलसिंचन विकासास वाव आहे.

1.8 समुद्र सापाटीपासून या जिल्हयाची उंची सुमारे 180 ते 215 मिटर आहे. तहसिलनिहाय क्षेत्रफळ, गावे, ग्रामपंचायती, नगरपरिषदा, महानगरपालीका व कृषी उत्पन्न बाजार समितीची माहिती दर्शविणारा तक्ता

तक्ता

अ. क्र.	तहसिल	क्षेत्रफळ चौ.कि.मी.	गावांची संख्या	ग्रामपंचायत संख्या	नगरपरिषद/ महानगरपालीका	कृ.उ.बा. समिती
1	2	3	4	5	6	7
1	शिरपूर	2364.53	147	118	शिरपूर, ब-वर्ग	शिरपूर
2	शिंदखेडा	1300.53	141	124	दोडाईचा, क-वर्ग	दोडाईचा
3	साक्री	2416.11	225	168	-	साक्री
4	धुळे	1981.94	168	141	महानगरपालिका	धुळे
	जिल्हा बेरीज	8063.11	681	551	3	4

क्षेत्रफळ आणि प्रशासकीय विभाग

1.9 धुळे जिल्हयाचे राज्याच्या एकूण क्षेत्रा पैकी 2.6% म्हणजेच 8063 चौ.कि.मी. क्षेत्र व्यापले असून राज्यात क्षेत्रफळाच्या क्रमवारीत जिल्हयाचे 19 व्या क्रमांकाचे स्थान आहे. जिल्हयातील एकूण 4 तहसिल प्रशासन व मुलकी सोयीच्या दृष्टीने धुळे व शिरपूर या दोन उपविभागात विभागले आहेत. धुळे उपविभागात धुळे व साक्री या तहसिलाचा तर शिरपूर उपविभागात शिंदखेडा व शिरपूर या तहसिलांचा समावेश आहे. क्षेत्र आकारमानात साक्री तहसिल (2416.11 चौ.कि.मी.) मोठा असून सर्वात लहान तहसिल शिंदखेडा

(1300.53 चौ.कि.मी.)आहे. जिल्हा मुख्यालय धुळे हे मुंबई-आग्रा व नागपूर-सुरत या राष्ट्रीय महामार्गावर वसलेले असून राज्याच्या राजधानीपासून 343 कि.मी.आहे.

1.10 2001 च्या जनगणनेनुसार धुळे जिल्ह्यातील एकूण 681 गावांपैकी 673 गावे वर्ती असलेले तर 3 गावे ओसाड आहेत. साक्री तहसिलात सर्वाधिक 225 गावे आहेत. शिंदखेडा तहसिलात सर्वात कमी 141 गावे आहेत. 681 गावे 4 पंचायत समितींच्या क्षेत्रांमध्ये सर्वांगीण व प्राणी विकासान्या उददेशाने समाविष्ट केलेली आहेत. जिल्ह्यात प्रत्येक तहसिलात पंचायत समिती आहे. जिल्ह्यात एकूण 551 ग्रामपंचायती असून त्यांची सदस्य संख्या 4736 इतकी आहे.

1.11 जिल्ह्यात धुळे येथे महानगरपालिका असून 2 नगरपरिषदां पैकी शिरपूर ह्या तहसिल मुख्यालयाच्या ठिकाणी एक नगरपालिका असून दुसरी शिंदखेडा तहसिलातील नागरी विभागातील दोडाईचा येथे आहे. साक्री तहसिलात नगरपरिषद नाही.

नद्या

1.12 धुळे जिल्ह्यात तापी, पांझरा, बुराई, अरुणावती, अनेर, बोरी, कान व आरु या महत्वाच्या नद्या आहेत. पांझरा नदीची लांबी सर्वात जास्त 136 कि.मी. असून ती साक्री, धुळे व शिंदखेडा या तहसिलातून वाहते. तापी ही नदी शिंदखेडा, शिरपूर तहसिलातून वाहत जावून पुढे नंदुरबार जिल्ह्यात वाहत जावून गुजरात राज्यात उकाई धरणास मिळते. बुराई 77 कि.मी. शिंदखेडा आणि साक्री, अरुणावती व अनेर 88 कि.मी. शिरपूर, बोरी 38 कि.मी. धुळे, कान 35 कि.मी. व आरु 32 कि.मी. या नद्या साक्री आणि शिंदखेडा या तहसिलातून वाहतात. साक्री तालुक्यातील पांझरा व कान या दोन नद्यांचा साक्री तालुक्यातील दातर्ती गावात संगम होवून पुढे तीच नदी पांझरा या नावाने ओळखली जाते.

पर्जन्य

1.13 1998 पासून धुळे जिल्ह्यातील वर्षानिहाय पर्जन्यमान विषयक माहिती पुढील तक्त्यात दिलेली आहे.

पर्जन्यमान

अ.क्र.	वर्ष	पर्जन्य (मि.मी.)
1	2	3
1	1998	894
2	1999	594
3	2000	395
4	2001	512
5	2002	521
6	2003	833
7	2004	717
8	2005	499

1.14 धुळे जिल्ह्याचे हवामान कोरडे असून पावसाळा आणि हिवाळा हे ऋतू वगळता सामान्यतः फार उष्ण आहे. जिल्ह्याचे सरासरी पर्जन्यमान 544 मि.मी. आहे. 2005 मध्ये वार्षिक सरासरी पाऊस साक्री तहसिलात सर्वाधिक 687 मि. मी. तर सर्वात कमी धुळे तहसिलात 318 मि. मी. झाला. सन 2005 यावर्षात जिल्ह्यात वार्षिक सरासरी 499 मि.मी. पर्जन्य झाले.

जमीन

1.15 जिल्ह्यातील जमीन ढोबळ मानाने हलकी. मध्यम प्रतीची व काळी कसदार या तीन प्रकारात मोडते एकूण जमीनीच्या 60% जमीन हलक्या प्रतीची, 25% जमीन मध्यम प्रतीची व 15% जमीन काळी-कसदार अशी जमीनीची ढोबळ प्रतवारी आहे. हलक्या प्रतीची जमीन मुख्यतः धुळे व राव्री तहसिलाचा पश्चिम भाग यांत आहे. या प्रकारची जमीन बाजरी, खरीप ज्वारी, भुईगूग यासारख्या पिकांसाठी उत्तम आहे. मध्यम प्रकारची जमीन जलसिंचनासाठी उपयुक्त असून तिने शिंदखेडा, साव्री आणि धुळे तहसिलाचा पश्चिम भाग व्यापलेला आहे. काळी कसदार जमीन शिरपूर तहसिलात आहे. या प्रकारची जमीन तापी नदीच्या किनाऱ्यावर मोठ्या प्रमाणात आहे. या प्रकारच्या जमीनीचा 16 कि.मी. लांबीचा पट्टा खोल, सुपीक व कसदार आहे. या पट्ट्याच्या दोन्हीही बाजूस भूगर्भातील पाण्याची पातळी अतिखोल असल्यामुळे विहिरीपासून जलसिंचन खर्चीक आहे. म्हणून आर्थिकदृष्ट्या किफायतशीर नसल्याने मागील 14 वर्षांत उपसा जलसिंचन योजना या भागात मोठ्या प्रमाणात राबविण्यांत आल्यात. परंतु सध्या बहुतांशी उपसा सिंचन योजना बंद अवस्थेत आहेत.

2. लोकसंख्या

जनगणना

2.1 2001च्या जनगणनेनुसार जिल्ह्यातील एकूण लोकसंख्या 1707947 असून त्यापैकी 878372 पुरुष व 829575 स्त्रीया आहेत. 2001ची लोकसंख्या ही 1991 च्या जनगणनेपेक्षा 15.93 % नी वाढलेली आहे. एकूण लोकसंख्येपैकी जिल्ह्यात धुळे तहसिलची लोकसंख्या (42%) सर्वाधिक असून शिंदखेडा तहसिलची लोकसंख्या (17%) सर्वात कमी आहे.

लोकसंख्येची घनता

2.2 राज्याच्या एकूण क्षेत्रापैकी 2.6% क्षेत्र व्यापलेल्या व एकूण लोकसंख्ये पैकी 1.8% व्यापून असलेल्या जिल्ह्यात विरळ लोकवस्ती आहे. महाराष्ट्र राज्याच्या 314 प्रती चौ.कि.मी. लोकसंख्या घनतेच्या तुलनेत जिल्ह्याची लोकसंख्येची घनता दर चौ.कि.मी. ला 212 आहे. जिल्ह्यात धुळे तहसिलात लोकसंख्येची घनता दर चौ.कि.मी. ला 363 सर्वाधिक असून शिरपूर तहसिलातील घनता 143 सर्वात कमी आहे.

ग्रामीण आणि नागरी लोकसंख्या

2.3 2001च्या जनगणनेनुसार जिल्ह्याचे एकूण लोकसंख्येपैकी 73.89% लोकांचे ग्रामीण भागात वास्तव्य आहे. एकूण 4.46 लाख नागरी लोकसंख्येपैकी 77% धुळे या शहरात आहे. तर उर्वरित 23% लोकसंख्या शिरपूर, दोंडाईचा या दोन शहरात विभागलेली आहे. तीन लाखांपेक्षा अधिक लोकसंख्या असलेले धुळे हे जिल्ह्यातील एकमेव शहर आहे.

स्त्री-पुरुष प्रमाण

2.4 जिल्हयातील दरहजार पुरुषामागे स्त्रियांचे प्रमाण 944 असून ग्रामीण भागासाठी व नागरी भागासाठी हे प्रमाण अनुक्रमे 952 व 921 आहे.जिल्हयाची एकूण लोकसंख्या दशवर्षीय बदल, स्त्री - पुरुष प्रमाण, साक्षरता, ग्रामीण व नागरी लोकसंख्येची एकूण लोकसंख्येशी टक्केवारी पुढील प्रमाणे आहे.

वर्ष	एकूण लोकसंख्या	लोकसंख्येतील दशवर्षीय बदल (टक्केवारी)	दरहजार पुरुषामागे स्त्रियांची संख्या	साक्षरता प्रमाण (टक्केवारी)	ग्रामीण लोकसंख्या प्रमाण (टक्केवारी)	नागरी लोकसंख्या प्रमाण (टक्केवारी)
1	2	3	4	5	6	7
1961	781065	+ 29.16	961	28.68	82.7	17.3
1971	969714	+ 24.15	948	31.88	81.1	18.9
1981	1202284	+ 23.98	954	43.51	77.4	22.5
1991	1473170	+ 22.53	945	58.82	75.8	24.2
2001	1707947	+ 15.93	944	71.60	73.9	26.1

2001 च्या जनगणनेनुसार जिल्हयातील आदिवासी उपयोजना क्षेत्राची माहिती

अ.क्र.	तहसिल	आदिवासी उपयोजना क्षेत्रातील				
		खेडी	क्षेत्र(हेक्टर)	एकूण लोकसंख्या	आदिवासी लोकसंख्या	जिल्हयातील लोकसंख्येशी टक्केवारी
1	2	3	4	5	6	7
1.	साक्री	144	1644.55	193402	141180	8.27
2.	शिरपूर	82	1542.78	138639	104281	6.11
	एकूण	226	3178.33	332041	245461	14.37

अनुसूचित जाती व जमाती

2.5 धुळे जिल्हयातील एकूण 4 तालुक्यांपैकी धुळे व शिंदखेडा हे दोन तालुके बिगर आदिवासी असून साक्री व शिरपूर हे दोन तालुके अंशतः आदिवासी आहेत. 2001 च्या जनगणनेनुसार जिल्हयाच्या एकूण लोकसंख्येपैकी 6.39% अनु.जातीची लोकसंख्या असून 25.97% अनु.जमातीची लोकसंख्या आहे.

कामगार

2.6 2001 च्या जनगणनेनुसार धुळे जिल्हयाच्या एकूण 1707947 लोकसंख्येपैकी 33.6% मुख्यतः काम करणारे 9.6% सिमांतिक काम करणारे व 56.8% काम न करणारे अशी वर्गवारी आहे. मुख्यतः काम करणाऱ्या 37941 लोकसंख्येपैकी 27.7% शेतकरी, 42.8% शेतमजूर, 2.9% व्यापार, तर इतर व्यवसायात 26.6% गुंतलेले होते.

साक्षरता (ग्रामीण व नागरी)

2.7 2001 च्या जनगणनेनुसार जिल्हयात एकूण लोकसंख्येच्या 71.6% व्यक्ती साक्षर असून साक्षरतेचे प्रमाण ग्रामीण भागात 67.1% तर नागरी भागात 84.5% इतके आहे. तसेच पुरुष व स्त्रियांचे साक्षरता प्रमाण अनुक्रमे 81.4% व 61.4% आहे. जिल्हयात धुळे तहसिलात 78.1% साक्षरतेचे प्रमाण सर्वाधिक असून साक्री तहसिलात ते 61.7% सर्वात कमी आहे.

निवासी घरे व कुटूंबे (2001 च्या जनगणनेनुसार)

2.8 जिल्हयातील एकूण 430870 निवासी घरांपैकी 81.00 % घरे ग्रामीण भागात असून 324557 एकूण कुटूंबांपैकी 244081 कुटूंबे ग्रामीण भागात वास्तव्य करतात.

क्षेत्रवार जिल्हा उत्पन्न व दरडोई जिल्हा उत्पन्न (चालू व स्थिर किंमतीनुसार)

2.9 जिल्हा स्तरावरील उत्पन्नाचे अचूक अंदाज करण्यासाठी प्रदेशाला संचरित होणारे उत्पन्न ही संकल्पना वापरणे योग्य असले तरी जिल्हा स्तरावरील आर्थिक उलाढालीचा परिणाम जिल्हयापुरताच मर्यादित राहून नसल्याने संबंधीत जिल्हयाला बाहेरून प्राप्त होणारे व संबंधीत जिल्हयातून बाहेर जाणा-या उत्पन्नाचे मोजमाप करणे शक्य नसल्याने सदर पध्दतीचा वापर करता येत नाही. त्यामुळे उत्पन्न स्रोत पध्दती (Income Originating Approach) ह्या संकल्पनेचा अवलंब करून जिल्हा स्तरावरील उत्पन्नाचे अंदाज तयार करण्यात आलेले आहेत. त्यानुसार धुळे जिल्हयाचे चालू किंमतीनुसार सन 2004-05 चे (अस्थायी) निव्वळ जिल्हा उत्पन्न 536211788 इतके होते व दरडोई जिल्हा उत्पन्न रुपये 20390 आहे. राज्याचे दरडोई उत्पन्न रुपये 32170 च्या तुलनेने कमी आहे तसेच स्थिर किंमतीनुसार (1993-94) धुळे जिल्हयाचे एकूण निव्वळ जिल्हा उत्पन्न सन 2004-05 चे (अस्थायी) रुपये 19494821 होते तर दरडोई जिल्हा उत्पन्न रुपये 10977 होते. राज्याच्या दरडोई उत्पन्न रुपये 17864 च्या तुलनेने जिल्हयाचे दरडोई उत्पन्न कमी आहे.

जिल्हा उत्पन्नाचे अंदाज तयार करण्याकरिता लागणारी मुलभूत माहिती अजूनही समाधानकारकरित्या उपलब्ध नाही. प्राथमिक क्षेत्राकरिता बहुतांश आकडेवारी उपलब्ध आहे. मात्र इतर क्षेत्राकरिता आकडेवारी अतिशय अल्पशा प्रमाणात उपलब्ध आहे. ज्या क्षेत्राकरिता जिल्हा स्तरावरील आकडेवारी उपलब्ध नाही त्या क्षेत्राकरिता जिल्हावार अनुरूप असे निर्देशांक वापरून त्या आधारे राज्य स्तरावरील उत्पन्नाची जिल्हयांमध्ये विभागणी करण्यात आलेली आहे.

आकडेवारीच्या उपलब्धतेचा अभाव अनुरूप निर्देशांकाचा वापर तसेच पध्दतीमधील अंगभूत उणीवा या सर्वांमुळे जिल्हा उत्पन्नाचे अचूक अंदाज बांधण्यामध्ये मर्यादा येत असल्याने हे अंदाज ढोबळ मानाने जिल्हयातील उत्पन्नाची पातळी अजमावण्याकरिता वापरायेंत या प्रकाशनात प्रकाशित केलेले जिल्हा उत्पन्नाचे अंदाज वापरतांना वरील मर्यादा लक्षात घ्याव्यात.

3 वने

वनक्षेत्र व वनउत्पादन

3.1 जिल्हयाच्या एकूण भौगोलिक क्षेत्रापैकी वनक्षेत्र 208890 हेक्टर म्हणजे 28.50% आहे. एकूण वनक्षेत्रापैकी सर्वाधिक वनक्षेत्र साक्री 35.27% तहसिलाने व्यापलेले असून शिंदखेडा तहसिलात 7.60% इतकेच अत्यल्प वनक्षेत्र आहे. वनविकासासाठी जिल्हयात पश्चिम विभाग, उत्तर विभाग व वनविकास महामंडळ असे वनविभाग कार्यरत असून वनविभागांतर्फे वृक्ष लागवड, पुर्नलागवड, वनसंधारण संरक्षण व वनविकासाची विविध कामे केली जातात व वन उत्पादनाचे संकलन केले जाते. या जिल्हयात साग हे इमारती लाकूड प्रमुख वन उत्पादन व डिक, तेंदू पाने व मोहाची फळे, फुले ही गौण वन उत्पादने आहेत. या वर्षात इमारती लाकूड, सरपण, गवत, बांबू आणि सर्किर्ण वनउत्पादन विक्रीपासून 5.43 लाख रुपये उत्पन्न मिळाले.

सामाजिक वनीकरण

3.2 जागतिक बँकेच्या सहकार्याने कार्यान्वित झालेला सामाजिक वनीकरण कार्यक्रम या जिल्ह्यात ऑक्टोबर 1980 पासून कार्यान्वित झाला. उपसंचालक, सामाजिक वनीकरण विभाग, धुळे यांच्या अधिपत्याखाली 4 लागवड अधिकारी, 2 शासकीय रोपवाटीका, व 2 शालेय समाज रोपवाटीकांच्या सहाय्याने कार्यक्रम राबविला जातो. सदर कार्यक्रमांतर्गत गटवनीकरण, खाजगी जमीनीवर ग्रामपंचायतीच्या जगेवर झाडे लावणे व वन महोत्सव या योजना राबविल्या जातात. 2005-2006 या वर्षात विविध कार्यक्रमांतर्गत एकूण 10.73 लाख रोपे लावण्यांत आली.

4.कृषी

जमीनीचा वापर

4.1 2005-2006 या वर्षात महसुली दप्तरेनुसार जिल्ह्याचे एकूण भौगोलिक क्षेत्र 732945 हेक्टर होते. त्यापैकी 28.50% वनक्षेत्र, व 5.89% लागवडीलायक नसलेली जमीन होती. तसेच 2.43% लागवडीलायक चालू पड होती.

2005-2006 यावर्षात 4.10 लाख हेक्टर एकूण लागवडीखालील क्षेत्र होते. त्यापैकी 3.90 लाख हेक्टर म्हणजेच (95.26%) विविध पिकांखालील निव्वळ कसलेले क्षेत्र होते. निव्वळ कसलेल्या क्षेत्राच्या 4.97% क्षेत्र दुबार पिकाखाली होते.

4.2 2005-2006 या संदर्भ वर्षात जिल्ह्यात साक्री तहसिलाचे निव्वळ कसलेले क्षेत्र सर्वाधिक 131993 हेक्टर तर शिरपूर सर्वात कमी 58136 हेक्टर क्षेत्र होते. त्याचे लागवडी लायक क्षेत्राशी अनुक्रमे प्रमाण 83.06% व 74.07% होते. निव्वळ कसलेल्या क्षेत्राशी एकापेक्षा अधिकवेळा लागवड केलेल्या क्षेत्राचे प्रमाण सर्वाधिक शिंदखेडा तहसिलाचे 8.35 % तर सर्वात कमी शिरपूर तहसिलाचे 4.47% होते.

4.3 कृषी गणना 1990-91 नुसार अविभाजीत जिल्ह्यात एकूण 295237 जमीनधारक खातेदार होते व त्यांचे एकूण क्षेत्र 733793 हेक्टर होते. एकूण खातेदारात अनु.जातीच्या व अनु.जमातीच्या खातेदारांचे प्रमाण अनुक्रमे 3.1% व 34.2% इतके होते. 1985-86 कृषी गणनेच्या तुलनेत 1990-91 मध्ये जमीनधारक खातेदारात व जमीनधारणेत अनुक्रमे 1% व 2.1% घट झाली. 1985-86 मध्ये धारण जमीनीचे सरासरी क्षेत्र 2.54 हेक्टर वरून 1990-91 मध्ये 2.49 हेक्टर झाले.

4.4 1985-86 कृषी गणनेच्या तुलनेत 1991-92 मध्ये जमीनधारक खातेदारांच्या संख्येतील वाढ 2 हेक्टर पर्यंत क्षेत्र असलेल्या सिमांतिक व अल्पभूधारक खातेदारांच्या संख्येत 2.8% नी वाढ दिसून येते. तथापी 10 हेक्टर पेक्षा जास्त क्षेत्र असलेल्या जमीनधारक असलेल्या खातेदारांच्या संख्येत 1.8% नी घट झाल्याचे दिसून येते. एकूण खात्यांपैकी 89.9% खाती वैयक्तिक स्वरूपाची तर 10.1% संयुक्त खाती होती.

पीक पध्दती

4.5 जिल्ह्यात सन 2005-2006 मध्ये बाजरी, ज्वारी, (खरीप) कुळीथ, कापूस व भूईमूग ही खरीप पिके आणि ज्वारी (रब्बी), गहू, हरभरा ही रब्बी पिके घेतली होती तसेच ऊस, केळी, मिरची व कापूस ही नगदी पिके घेण्यांत आली.

4.6 2005-2006 मध्ये एकूण लागवडी खालील क्षेत्रापैकी महत्वाच्या खरीप पिकांची बाजरी 28.36%, ज्वारी 10.99%, भूईमूग 8.76%, कापूस 27.44%, मूग 4.95%, भात 1.25% व कुलथी 4.45% असे पीकवार प्रमाण होते.

4.7 नगदी पिकांमध्ये एकूण लागवडी खालील क्षेत्रापैकी ऊस 0.80 %, मिरची 0.67, कांदे 0.88% व केळी 0.21% असे प्रमाण होते. 2004-2005 या गतवर्षाच्या तुलनेने ऊस, मिरची या पिकाच्या क्षेत्रात वाढ झालेली दिसून येते तर कांदे या पिकांच्या क्षेत्रात घट झालेली दिसून येते.

4.8 या जिल्ह्यात ज्वारी व बाजरी या मुख्य पिकांपासून जनावरांना बहुतांशी चारा उपलब्ध होतो. 2005-2006 यावर्षात सदर पिकाखालील क्षेत्र एकूण लागवडीखाली क्षेत्रापैकी 39.35 % होते. तर त्यामागील वर्षात हेच प्रमाण 37.66 % होते.

4.9 सन 2005-2006 या वर्षात खरीप ज्वारीच्या पेरलेल्या 38375 हेक्टर क्षेत्रापैकी धुळे तहसिलाचे सर्वाधिक 53.61% तर सर्वात कमी साक्री तहसिलाचे 4.44% इतके अल्प प्रमाण होते. बाजरी पिकाखालील एकूण 116260 हेक्टर क्षेत्रापैकी साक्री तहसिल 41.86% सर्वाधिक तर शिरपूर तहसिलचे 7.95 % इतके क्षेत्र व्यापले होते. उडीद पिकाखालील एकूण 3441 हेक्टर क्षेत्रापैकी साक्री तहसिलात सर्वाधिक 60.91% क्षेत्र तर सर्वात कमी शिरपूर तहसिलात 11.80% क्षेत्र अल्प होते. भाताखालील एकूण 5125 हेक्टर क्षेत्रापैकी साक्री तहसिलचे सर्वाधिक 99.57% होते. मुगाखालील एकूण 20276 हेक्टर क्षेत्रापैकी शिंदखेडा तहसिलचे 52.82% सर्वाधिक क्षेत्र होते.

4.10 रब्बी पिकात गव्हाच्या एकूण 6506 हेक्टर क्षेत्रापैकी साक्री तहसिलात सर्वाधिक 55.95% व सर्वात कमी क्षेत्र शिंदखेडा तहसिलात 8.75% होते. रब्बी ज्वारी खालील एकूण 160 हेक्टर क्षेत्रापैकी धुळे तहसिलात सर्वाधिक 62.50% क्षेत्र होते. हरभरा पिकाखालील एकूण 6099 हेक्टर पेरलेल्या क्षेत्रात शिंदखेडा तहसिल सर्वाधिक 34.93% तर सर्वात कमी साक्री तहसिलचे क्षेत्र 5.89 % इतके अल्प होते.

4.11 नगदी पिकात भूईमुगाखालील एकूण 35902 हेक्टर क्षेत्रापैकी साक्री तहसिलात 49.69% सर्वाधिक व सर्वात कमी शिरपूर तहसिलाचे 4.50% इतके होते. कापूस पिकाखालील एकूण 100142 हेक्टर क्षेत्रापैकी शिंदखेडा तहसिलचे सर्वाधिक 38.20 % तर सर्वात कमी साक्री तहसिलचे क्षेत्र 2.74% इतके अल्प होते. ऊसा खालील एकूण 3293 हेक्टर क्षेत्रात शिरपूर तहसिलचे ऊसाखालील क्षेत्र 65.07% सर्वाधिक क्षेत्र होते. तर सर्वात कमी शिंदखेडा तहसिलचे क्षेत्र 1.94% इतके अल्प होते.

4.12 नगदी पिकात मिरचीच्या एकूण 2748 हेक्टर लागवडी खालील क्षेत्रापैकी शिंदखेडा तहसिलात 35.04% सर्वाधिक क्षेत्र होते तर सर्वात कमी शिरपूर तहसिलाचे 11.68% क्षेत्र होते. कांद्याच्या एकूण 3601 हेक्टर क्षेत्रापैकी साक्री तहसिलात 80.62 % सर्वाधिक क्षेत्र होते.

पिक उत्पादन आणि मुख्य पिकांचे दर हेक्टरी उत्पादन

4.13 2004 - 2005 या वर्षाच्या तुलनेने 2005 - 2006 या वर्षात तुर 411 वरून 513 किलो, उडीद 443 वरून 539 किलो, मूग 505 वरून 555 किलो, सुर्यफुल 526 वरून 588 अशी दर हेक्टरी उत्पादनात वाढ झालेली आहे.

4.14 सन 2004-05 या वर्षाच्या तुलनेने 2005-06 या वर्षात गहु 1764 वरून 1611, ज्वारी 1474 वरून 1042, बाजरी 1034 वरून 618, हरभरा 783 वरून 576 किलो, मका 2417 वरून 1620 किलो, सोयाबीन 1699 वरून 1035 किलो, अशी दरहेक्टरी उत्पादनात घट झालेली आहे.

फळे व भाजीपाला

4.15 फळे व भाजीपाल्याची वाढती मागणी व खात्रीची बाजारपेठ लक्षात घेता मोठ्या शहरा जवळील खात्रीशीर पाणीपुरवठा सुविधा उपलब्ध असलेल्या गावांमध्ये फळे व भाजीपाला पिकाचे क्षेत्र तसेच उत्पादनात वाढ होत आहे. 2004-05 च्या फळे व भाजीपाल्याखालील एकूण 14203 हेक्टर क्षेत्राच्या तुलनेत 2005-06 यावर्षात 6425 हेक्टर असून त्यात 7778 हेक्टरने घट झाली होती. 2004-2005 चे 6425 फळे व भाजीपाल्या खालील एकूण क्षेत्रापैकी साक्री तहसिलला सर्वाधिक क्षेत्र 60.08% होते तर सर्वात कमी क्षेत्र शिरपूर तहसिलमध्ये 11.18 % इतके अल्प होते.

4.15 2005-2006 या वर्षात 91314 मेट्रीक टन रासायनिक खतांचा वापर केला गेला. 2004-2005 च्या तुलनेत रासायनिक खतांच्या वापरात 10613 मेट्रीक टनने घट झाली. नियंत्रित संस्थांकडून व खाजगी संस्थांकडून एकूण वाटप झालेल्या रासायनिक खतांचे प्रमाण अनुक्रमे 60% व 40% होते.

कृषी उत्पादनांचे साठवण व पणन

4.17 जिल्ह्यात एकूण 4 कृषी उत्पन्न बाजार समित्या व 9 उपबाजार समित्यांमध्ये शेतमालाच्या खरेदी विक्रीचे व्यवहार होतात. कृषी उत्पन्न बाजार समितीच्या आवारात काही प्रमाणात शेतक-यांच्या निवासाची व्यवस्था आहे. तसेच पिण्याच्या पाण्याची सोय, गुरांना निवारा, छपरे, पाण्याचे हौद अशा विविध सुविधा आहे. या समितींच्या आवारात कृषी माल साठविण्याची व्यवस्था आहे. धुळे जिल्ह्यातील साक्री व शिरपूर या अंशतः आदिवासी क्षेत्रासाठी आदिवासी विविध कार्यकारी सहकारी संस्थांना आदिवासी विकास महामंडळाचे दुय्यम वितरक म्हणून चालू भावाने कृषी मालाची खरेदी केली जाते.

4.18 2005-2006 या वर्षात 2004-2005 च्या तुलनेत कृषी उत्पादनांची आवकची वाढ/घट पुढील प्रमाणे होती. तांदुळ 181 टनावरून 9721 टन, हरभरा 4422 टनावरून 4458 टन, तुर 891 टनावरून 993 टन, तर मुग 4179 टनावरून 7429 टन एवढी वाढ झालेली होती. तर मिरची. 14255 टनावरून 2071 टन, कापूस 20162 टनावरून 334 टन, महु 30605 टनावरून 28085 टन, ज्वारी 17597 टनावरून 10800 टन, बाजरी 17597 टनावरून 10530 टन, उडीद 554 टनावरून 395 टन, भुईमुग 15108 टनावरून 10211 टन अशी लक्षणीय घट झाली आहे.

4.19 धुळे जिल्ह्यातील सर्व साठवणूक गृहांची एकूण क्षमता 90270 टन आहे. पैकी महाराष्ट्र राज्य वखार महामंडळाची धुळे, दोंडाईचा, शिरपूर येथे 31790 टन क्षमतेची 22 गोदामे आहेत. संदर्भ वर्षात 249 सहकारी संस्थांच्या मालकीची 171 गोदामे होती व त्यांची साठवणूक क्षमता 56750 टन होती.

4.20 महाराष्ट्र राज्य पणन संघाच्या मालकीचे या जिल्ह्यात 2 हजार टन साठवणूक क्षमतेचे गोदामे शिरपूर येथे आहे.

4.21 संदर्भ काळामध्ये असलेल्या 23 शासकीय गोदामांची साठवणूक क्षमता 35780 मे.टन इतकी होती. तथापी 3 गोदामे वापरात नाहीत.

जमीन सुधारणा कार्यक्रम

4.22 2005-06 या वर्षात जमीन सुधारणा कार्यक्रमाखाली मजगीकरण 45 हेक्टर, नालाबंदिस्ती 150 कामे, सिमेंट बांध 39 अशी विविध कामे घेण्यांत आली होती.

5 जलसिंचन

जलसिंचनाची साधने

5.1 1999-2000 या वर्षात 44947 हेक्टर ओलीता खाली निव्वळ क्षेत्र होते. ओलीता खालील एकूण निव्वळ क्षेत्र हे लागवडी खालील एकूण क्षेत्राच्या 11.90% होते. एकूण ओलीताच्या निव्वळ क्षेत्रापैकी 93 % जलसिंचन विहिरी पासून तर उर्वरित 7 % पृष्ठभागीय जलसिंचनाव्यारे झाले होते.

5.2 1999-2000 या वर्षात विहिरी पासून 41783 हेक्टर क्षेत्र ओलीता खाली होते. त्यातील सर्वाधिक क्षेत्र धुळे तहसिलात 27 % तर सर्वात कमी शिरपुर तहसिलात 23 % इतके क्षेत्र होते.

5.3 एकूण 270.19 कि.मी.लांबीचे मध्यम प्रकल्प धुळे जिल्ह्यात आहेत. पृष्ठभागीय जलसिंचनाद्वारे या वर्षात 13452 हेक्टर क्षेत्र हंगामी व बारमाही ओलीता खाली आणले गेले. त्यापैकी सर्वात जास्त 40 % क्षेत्र साक्री तहसिलात होते. तर सर्वात कमी क्षेत्र धुळे तहसिलमध्ये 10 % होते.

विविध पिकाखालील ओलीताचे क्षेत्र

5.4 1999-2000 या वर्षात एकूण 53800 क्षेत्र ओलीता खाली होते. पिकवार ओलीता खालील प्रमुख पिकांचे क्षेत्र गहू 12.09 %, उस 10.78 %, हरभरा 11.34%, तांदुळ 2.56 %, मिरची 8.78 %, कापूस 16.04 % व भाईमुग 24.54 % एवढे होते.

6. पशुसंवर्धन, पशुवैद्यकीय सेवा आणि दुग्धव्यवसाय

पशुसंवर्धन

6.1 2003 अस्थायी पशुधनगणनेनुसार जिल्ह्यातील एकूण पशुधन संख्या 950005 होती. त्यात 30.64% गार्ड/बैल, 6.26% म्हशी व रेडे, मेंढया 27.59%, शेळया 34.97%, घोडे 0.49% व इतर पशुधन 0.05% यांचा समावेश होता. 2003 अस्थायी पशुधनगणनेनुसार जिल्ह्याची पशुधन घनता दर चौ.कि.मी. ला 118 होती.

6.2 1997 च्या पशुधनगणनेच्या तुलनेत 2003 च्या पशुधनगणनेच्या आकडेवारीनुसार एकूण पशुधन संख्येत 11.63% नी घट झाली. गार्ड व बैलांच्या संख्येत 24.75% घट झाली तर म्हशी व रेडयांच्या संख्येत 48.44% घट झाली. 2003 पशुधन गणनेनुसार एकूण दुभत्या गार्ड व म्हशी पैकी दुभत्या गार्डचे प्रमाण 52.56% तर म्हशींचे 47.44% इतके होते. एकूण दुभत्या गार्डमध्ये 1997 च्या पशुधन गणनेच्या तुलनेत 2003 च्या पशुधन गणनेत 36.45% नी घट झाली. दुभत्या म्हशींमध्ये 20.17% घट झालेली आहे.

1997 च्या पशुधनगणनेनुसार एकूण गार्ड व बैलांपैकी संकरित गायी बैलांची संख्या 14.36% होती तर 2003 पशुधनगणनेनुसार संकरित गार्ड व बैलांची संख्या 11.73% होती.

पशुधन उत्पादन

6.3. 2005-2006 या वर्षात जिल्ह्यातील 1अधिकृत कत्तल खान्यात शेळया, मेंढया, बैल व म्हशी/रेडे मिळून एकूण 19262 जनावरांची कत्तल झाल्याची नोंद आहे. तथापी अधिकृतपणे कत्तल केलेल्या शेळया/मेंढयांच्या संख्येपेक्षा अनधिकृत कत्तल केलेल्या शेळया/मेंढयांची संख्या कितीतरी पटीने जास्त आहे.

पशुवैद्यकीय सेवा

6.4 2005-2006 या वर्षात जिल्ह्यात एकूण 4 पशुवैद्यकीय सर्व चिकित्सालय, 112 पशुवैद्यकीय दवाखाने, 1 फिरते पशुवैद्यकीय दवाखाना, 1 दक्षता पथक, कृत्रिम रेतन केंद्रे 112 इत्यादी कार्यरत होते.

6.5 सधन पशुविकास कार्यक्रमा खाली नयिन संकरीत जाती प्रचारात आणणे, कृत्रिम रेतनाचा उपयोग, पशुस्वास्थ्य आणि कुरणविकास याद्वारे विकास कार्यक्रम राबविण्यांत आला. केंद्रामध्ये विदेशी जर्सी, हॉस्टीन वळूची निगा ठेवण्यांत येते. तसेच गोठविलेले वियं मध्यवर्ती केंद्राद्वारे कृत्रिम रेतनासाठी उपकेद्रांना पुरविण्यांत येते. जनावरांची कार्यक्षमता वाढविण्यासाठी सकस व उच्च प्रतीची हिरवी वैरण निर्मिती केली जाते.

6.6 धुळे जिल्हा हा दुधाचा जिल्हा म्हणून प्रसिध्द आहे. तीन तालुका दुध रांभ व एकूण 17479 सभासद असलेल्या 319 दुग्ध संस्था या सर्वांच्या उपयुक्त साखळीमुळे दुध संकलनात जिल्हा अग्रेसर आहे. जिल्ह्यात 4 तहसिलात एकूण 1,30,000 लिटर क्षमतेची 4 शितकरण केंद्रे असून त्यापैकी संदर्भ वर्षात साक्री तहसिलातील 20000 लिटर क्षमतेचे एक शितकरण केंद्र कार्यरत आहे. धुळे येथील शासकीय दुध योजनेखाली दररोज अंदाजे सरासरी 26517 लिटर दुध संकलीत करून स्थानिक गरजेची पूर्तता करून उर्वरीत दुध बाहेरगावी पाठविले जाते. तथापी गेल्या काही वर्षात दरदिवशी सरासरी दुध संकलन फारच कमी झालेले आहे. याचे प्रमुख कारण म्हणजे जिल्ह्यात खाजगी दुग्ध व्यवसाय मोठ्या प्रमाणावर सुरु झाल्याने दुधास सरकारी दरापेक्षा जास्त भाव व आकर्षक खाजगी योजना होय.

7 मत्स्य व्यवसाय

7.1 धुळे जिल्ह्यात फक्त भूजल मत्स्य व्यवसाय केला जातो. सुत व नॉयलान धाग्यांची जाळी व स्थानिक होडया, डुंग्या (छोट्या होडया) यांच्या सहाय्याने 485 कि.मी. लांबीच्या 8 महत्वाच्या नद्या व मालनगांव, लाटीपाडा, अनेर इत्यादी मध्यम प्रकल्प व इतर तलावात मासेमारी केली जाते. जिल्ह्यात स्थानिक जातीची कटला, रोहू, मृगळ व कोंबडा मासा या प्रकारची मासळी पकडली जाते.

7.2 2005-2006 या वर्षात मत्स्य व्यवसायात 3978 मच्छीमार कुटूंबे गुंतलेली होती व रुपये 300.14 लाख किंमतीचे 1200.65 मे.टन मत्स्य उत्पादन झाले.

7.3 जिल्ह्यातील एकूण 4143 हेक्टर जलक्षेत्र मत्स्य व्यवसाय विकास क्षेत्राखाली होते. लघुपाटबंधारे व पाझर तलावांची वाढती संख्या लक्षात घेता जिल्ह्यात तलावातील मत्स्य व्यवसायास वाव आहे. कोळी, भोई, आदिवासी व मागासवर्गीय असे अंदाजे 11268 व्यक्ती मासेमारी व्यवसायात गुंतलेल्या आहेत. मच्छीमारांशी संपर्क साधून त्यांना सहकारी तत्वावर संघटीत करणे, प्रशिक्षण देणे, जलदगतीने वाढणा-या मत्स्य बीजांचा पुरवठा करणे, उपयुक्त साधन-सामुग्री उपलब्ध करून देणे इत्यादी विकास विषयक कार्यक्रम संदर्भ वर्षात राबविले गेले असून आदिवासी, बिगर आदिवासी आणि मत्स्य संवर्धन विकास यंत्रणा कार्यक्रमाखाली यावर्षी 0.82 लाख खर्च केला गेला. जिल्हा मत्स्य व्यवसाय उत्पादन व पुरवठासंबंधी स्वावलंबी होण्यासाठी खात्यामार्फत मुकटी (नकाणे) व अनेर धरणाखाली मत्स्यबीज उत्पादन केंद्र कार्यान्वित केले असून त्यात सुधारीत जातीची रोहू, कटला व मृगळ मासळीची 93.97 लाख मत्स्य बीजे सोडण्यात आली. संदर्भ वर्षात पावसाचे प्रमाण कमी असल्यामुळे मत्स्य बीजांची मागणी कमी होती. त्यामुळे मत्स्य बीज संचयन कमी झाले. संदर्भ वर्षात 2750 सभासद असलेल्या 40 मच्छीमार संस्था जिल्ह्यात कार्यरत होत्या.

7 वीज

वीज पुरवठा झालेली खेडी, विद्युत पंप संच, दरडोई वीज वापर

अ.क्र.	वर्ष	वीज पुरवठा झालेली खेडी	विद्युत पंप संच	शेरा
1	2	3	4	5
1	1996-97	670 (100%)	57777	-
2	1997-98	670 (100%)	59292	-
3	1998-99	670 (100%)	60830	-
4	1999-2000	670 (100%)	61586	-
5	2000-01	681(100%)	62721	-
6	2001-02	681(100%)	63467	-
7	2002-03	681(100%)	64199	-
8	2003-04	681(100%)	65487	-
9	2004.05	681(100%)	64299	-
10	2005.06	681(100%)	67346	-

विजेचा विविध उपयोगासाठी वापर:-

8.1 जिल्ह्यात वर्षभरात 341507 हजार किलो वॅट तास वीज वापर झालेला होता. त्यापैकी 4.10% औद्योगिक 2.10% शेतीसाठी, 4.20% व्यापारी उपयोगासाठी, 1.47 सार्वजनिक दिवाबत्ती, 17.95 % घरगुतीसाठी तर इतर उपयोगासाठी 70.18% वीज वापरली गेली. मार्च 2006 अखेर एकूण 3.55 लाख विद्युत कनेक्शन होते.

8.2 या जिल्ह्यात विद्युत निर्मिती केंद्र नाही. आण्णीक वीजेद्वारे जिल्ह्यात धुळे (नागरी), धुळे (ग्रामीण) व दोंडाईचा या तीन विभागातील 43 केंद्रामार्फत औष्णिक वीजपुरवठा केला जातो. धुळे जिल्ह्यात कुंडाणे येथे 400 K.V. एक, 200 K.V. धुळे व दोंडाईचा प्रत्येकी एक 132 K.V. ची धुळे, दोंडाईचा, नरडणा, साक्री व शिरपूर प्रत्येकी एक तसेच 33 X 11 ची 35 उपकेंद्रे (धुळे 15, साक्री 7, शिरपूर 8 व शिंदखेडा 5) कार्यरत आहेत. तसेच शिरपूर तालुक्यात गु-हाळपाणी व काकडमाळ येथे सौर उर्जेवर पथदिवे कार्यरत आहेत.

9 खनिजे व उद्योग

9.1 धुळे जिल्ह्यात मौल्यवान तथा प्रमुख खनिजे नाहीत, तथापी दगड काढणे, खडी उद्योग व बांधकामासाठी वाळू काढणे एवढाच खाण उद्योग मर्यादित आहे. 2005-2006 या वर्षात वाळू, दगड, माती, गोटे व गौण खनिजापासून एकूण 267.97 लाख रुपये स्वामित्वधनाच्या पोटी प्राप्त झाले.

उद्योग

9.2 धुळे जिल्ह्यात एकूण 4 तालुक्यांपैकी धुळे व शिंदखेडा बिगर आदिवासी तर साक्री व शिरपूर हे दोन तालुके अंशतः आदिवासी आहेत. तसेच जिल्ह्यात औद्योगिक विकासासाठीच्या पुरेशा स्रोतींचा अभाव असल्याने धुळे जिल्हा राज्यात औद्योगिकदृष्ट्या मागासलेला आहे. गेल्या दोन दशकात जे उद्योग व्यवसाय उदयास आले ते कृषीवर आधारित आहेत. तेलगिरण्या, यंत्रभाग, सुतगिरण्या, स्टार्च उद्योग, केमीकल्स उद्योग मोठ्या शहरांबरोबरच ग्रामीण भागात देखील सुरु झालेले आहेत. जिल्ह्यात साक्री व शिरपूर या तहसिलात 2 साखर कारखाने असून शिरपूर येथील साखर कारखाना कार्यरत आहे. तसेच धुळे येथे कापड गिरणी, सुत गिरणी, यंत्रभाग, तेलगिरण्या, रसायन उद्योग, सिमेंट पाईप फॅक्टरी, सॉ मील असे उद्योग आहेत

तर दोंडाईचा येथे स्टार्च फॅक्टरी आहे. धुळे येथे सहकारी तत्वावर स्टार्च फॅक्टरी आहे व धुळे तहसिलातील मोराणे व शिरपूर तहसिललात शिरपूर येथे सुत गिरणी कार्यरत आहे तर सोनगिर तालुका धुळे येथील सुत गिरणीचे काम प्रगतीपथावर आहे. त्याचप्रमाणे शिरपूर येथे महाराष्ट्रातील पहिला सोने शुद्धीकरण कारखाना कार्यान्वीत झालेला आहे. नैसर्गिक साधन सामुग्रीचा प्रामुख्याने वन उत्पादनाच्या उद्योगास भरपूर वाव आहे त्याचा कौशल्याने उपशेग झाल्यास नवीन रोजगार उपलब्ध होऊन जिल्हयाच्या आर्थिक विकासास चालना मिळू शकेल.

9.3 जिल्हयात 2004 अखेर नोंदणी झालेल्या 412 कारखान्यांपैकी 26 कारखाने बंद होते. 386 कार्यरत कारखान्यातून 12447 कामगारांना रोजगार उपलब्ध होता.

औद्योगिक वसाहत

9.4 जिल्हयात धुळे येथे महाराष्ट्र औद्योगिक विकास महामंडळाची औद्योगिक वसाहत कार्यरत आहे. तसेच दोंडाईचा येथे सहकारी औद्योगिक वसाहतीचा प्रस्ताव शासनास मंजूरीसाठी सादर केलेला आहे. त्याचप्रमाणे धुळे, साक्री, शिरपूर व शिंदखेडा या 4 तहसिलात एकूण 4 औद्योगिक वसाहतीची नोंदणी झालेली आहे. महाराष्ट्र राज्य औद्योगिक महामंडळाने जिल्हयाचा औद्योगिक जलद विकास व्हावा या हेतूने धुळे येथे क्षेत्र विकासाचे कामे हाती घेतलेले आहे. एकूण 400 हेक्टर क्षेत्रापैकी 284.41 हेक्टर क्षेत्राचा ताबा मिळाला असून 100 हेक्टर क्षेत्र अद्याप ताबा मिळावयाचा आहे. सद्या औद्योगिक विकास महामंडळात 246 उद्योग कार्यरत असून त्यात दालमिल, ऑईलमिल, अॅप्रोबेस, सिमेंट, फेब्रीकेटर्स इत्यादी लहान उद्योग आहेत. तथापीं मुलभूत सोयी अभावी अद्याप इतर नविन मोठे उद्योग उभारण्यास उद्योजक पुढे येत नाहीत.

10 मार्ग परिवहन व दळणवळण

रेल्वे

10.1 धुळे-चाळीसगांव हा मध्य रेल्वेचा मार्ग धुळे तहसिलातून जातो. तसेच शिंदखेडा या तहसिलातून सुरत-भुसावळ हा पश्चिम रेल्वेचा मार्ग जातो. हे दोन्हीही मार्ग रुंद (ब्रॉडगेज) असून एकेरी आहेत. त्यांची एकूण लांबी 81.61 कि.मी. असून त्यावर मध्ये रेल्वेची 5 व पश्चिम रेल्वेची 7अशी एकूण 12 रेल्वे स्थानके आहेत. तसेच पश्चिम रेल्वेच्या सुरत-भुसावळ या मार्गाचे दुहेरी करणाचे काम सुरु आहे. तसेच पश्चिम रेल्वेचे विद्युतीकरणाचे काम पूर्ण झाले आहे.

रस्त्यांची लांबी

10.2 31 मार्च 2006 अखेर जिल्हयात असलेली एकूण रस्त्यांची लांबी 5480 कि.मी. होती. त्यापैकी 68.39% जिल्हा परिषदेच्या अखत्यारीत, 31.22% सार्वजनिक बांधकाम खात्याच्या अखत्यारीत तर 0.39 नगर पालिकेच्या हद्दीत समाविष्ट होते. जिल्हयातून मुंबई-आग्रा हा राष्ट्रीय महामार्ग धुळे, शिंदखेडा व शिरपूर या तालुक्यातून तर सुरत - नागपूर हा राष्ट्रीय महामार्ग धुळे, साक्री या तहसिलातून जातो. तसेच ब-हाणपूर - अंकलेश्वर हा प्रमुख राज्य महामार्ग शिरपूर या तहसिलातून जातो. तसेच राष्ट्रीय महामार्ग क्रमांक 211 धुळे ते सोलापूर हा धुळे येथून सुरु होतो.

10.3 पृष्ठभागाचे प्रकारानुसार एकूण रस्त्यांपैकी 57.97% डांबरी, 29.14% खडीचे, 12.89% इतर रस्ते होते तर सिमेंट कॉंक्रीटचे रस्ते अत्यल्प प्रमाणात फक्त नगरपालिका हद्दीत आहेत.

10.4 एकूण गावांपैकी 96% गांवे बारमाही रस्त्यांच्या सोयींनी तर 4% गांवे आठमाही रस्त्यांच्या सोयींनी जोडलेली आहेत. मार्च 2006 अखेर 355 मार्गांवर 349 राज्य परिवहन मंडळाच्या बसेसद्वारे प्रवासी वाहतूकमुळे महामंडळाला रुपये 67.67 कोटी उत्पन्न मिळाले.

नोंदणी झालेली वाहने:-

10.5 जिल्ह्यात 31 मार्च 2006 रोजी असलेल्या विविध प्रकारची एकूण 163384 वाहने होती. यापैकी 82.68% प्रवासी वाहने 17.32% मालवाहतूकीचे वाहने होती त्यात 22.07% डिझेलवर चालणारी वाहने होती तर 77.69% वाहने पेट्रोलवर चालणारी व 0.24% एल. पी. जी. वर चालणारी वाहने होती .

मालवाहतूक / वाहतूक संस्था

10.6 जिल्ह्यात 31 मार्च 2006 च्या स्थितीनुसार जिल्ह्यात रेल्वेमार्ग मर्यादित असल्याने व राष्ट्रीय / प्रमुख महामार्ग जिल्ह्यातून जात असल्यामुळे रस्ता वाहतूक हे मालवाहतूकीचे प्रमुख साधन असून त्याद्वारे देशाच्या विविध भागात मालाची ने-आण मोठ्या प्रमाणावर केली जाते.

पोष्ट व दुरध्वनी सेवा

10.7 2005-2006 या वर्षात जिल्ह्यात 272 डाकघरे व 1 तारघर कार्यरत होते. दर लाख लोकसंख्ये मागे धुळे जिल्ह्यात 16 डाकघरे होती. तसेच वैयक्तीक दुरध्वनीची संख्या ग्रामीण भागात 29546 तर नागरी भागात 53131 अशी होती तर सार्वजनिक दुरध्वनी केंद्राची संख्या 3676 (pco) होती.

11 श्रम आणि रोजगार

औद्योगिक कलह

11.1 2006 या वर्षात औद्योगिक कलह या कायद्याखाली आरंभिची शिल्लक प्रकरणे कामगार न्यायालयाकडे 838 होती. त्यात 26 प्रकरणे वर्षभरात दाखल झाली. एकूण 864 प्रकरणां पैकी 9 प्रकरणे निकालात काढण्यात आली. वर्षा अखेर 855 प्रकरणे शिल्लक होती. संग व टाळेबंदीची कोणतीही प्रकरणे न्यायालयात दाखल झाली नाहीत.

रोजगार

11.2 2006 अखेर जिल्ह्यातील निरनिसळ्या उद्योगात एकूण 45224 व्यक्तींचा समावेश होता. त्यापैकी 49.17% शासकीय विभाग, 15.20% निमशासकीय विभाग, 35.63% खाजगी क्षेत्र अशी विभागणी होती.

निमशासकीय व खाजगी क्षेत्रातील रोजगार

11.3 निमशासकीय क्षेत्रातील एकूण रोजगारापैकी सर्वाधिक 54.33% परिवहन, गोदामे आणि दळणवळण सेवागटत, 1.61 सामुहिक, सामाजिक व व्यक्तीगत सेवा क्षेत्रात, 20.20% विज निर्मिती, पाणी व सांडपाणी विभागात, 13.66% वित्त पुरवठा, विमा स्थावर मालमत्ता व व्यापारविषयक सेवा विभागात तर उर्वरीत 10.20% वस्तुनिर्माण व खाणकाम विभागात मिळून विभागलेला होता. तसेच खाजगी क्षेत्रातील एकूण रोजगारापैकी सर्वाधिक 52.04% सामुहिक सामाजिक व व्यक्तीगत सेवा गटत, 32.15% वस्तुनिर्माण क्षेत्रात, 0.66 व्यापार विषयक सेवा विभागात तर उर्वरीत 15.15% इतर विभागात विभागले होते.

रोजगार विनिमय केंद्रे:-

11.4 जिल्ह्यात धुळे येथे एकमात्र रोजगार विनिमय केंद्र आहे. 2005 या वर्षात नोंदणी झालेल्या अर्जदारांची संख्या 12230 होती. वर्षभरात जाहीर केलेल्या 312 रिकाम्या पदांपैकी 21 पदे भरली गेली त्यात 5% पदे अनु.जाती व अनु.जमातीच्या उमेदवारांची भरण्यांत आली.

औद्योगिक प्रशिक्षण संस्था

11.5 जिल्ह्यात धुळे, साक्री, शिरपूर व शिंदखेडा या 4 तहसिलात प्रत्येकी एक शासकीय औद्योगिक प्रशिक्षण संस्था कार्यरत असून त्यांची प्रवेश क्षमता 1076 अशी आहे. तसेच 4 अशासकीय आद्योगिक प्रशिक्षण संस्था असून त्यांची प्रवेश क्षमता 476 एवढी आहे. शासकीय व अशासकीय मिळून एकूण प्रवेश क्षमता 1552 एवढी आहे.

12. सहकार

सहकारी संस्था, सभासद, ठेवी, खेळते भांडवल, कर्ज व नफा-तोटा विषयक माहिती

अ.क्र.	बाब	परिमाण	2004-05	2005-06
1	2	3	4	5
1	एकूण सहकारी संस्था	संख्या	3151	3223
2	एकूण सभासद संख्या	000	1462	1608
3	सहकारी संस्थेच्या			
	अ) ठेवी	रुपये लाख	146929	154275
	ब) खेळते भांडवल	रुपये लाख	2996213	297694
	क) निव्वळ दिलेली कर्जे	रुपये लाख	324213	330698
4	नफा झालेल्या सहकारी संस्था	संख्या	1072	1104
	अ) रक्कम	000	397499	437249
	ब) प्रती संस्था नफा	000	371	396
5	तोटा झालेल्या सहकारी संस्था	संख्या	2032	2065
	अ) रक्कम	000	332204	348814
	ब) प्रती संस्था तोटा	000	164	169
6	नफा किंवा तोटा नसलेल्या सहकारी संस्था	संख्या	47	54

13 बँका

13.1 जिल्ह्यात 2005-2006 अखेर राष्ट्रीयकृत व बिगर राष्ट्रीयकृत अशा एकूण 73 वर्गीकृत बँक शाखा कार्यरत होत्या. जिल्ह्यातील बँकांमार्फत शासनाच्या विविध योजना राबविण्याच्या कामी सुकरता व समन्वय साधण्याच्या दृष्टीने सेंट्रल बँक ऑफ इंडीया अग्रणी बँक म्हणून काम करीत आहे.

विमा

13.2 जिल्ह्यात भारतीय जीवन विमा निगमच्या 3 शाखा कार्यरत असून संदर्भ वर्षात उतरविलेल्या विमा पत्रांची संख्या 50552 होती. तर संदर्भ वर्षात उतरविलेल्या विमा पत्रांची रक्कम 428.30 कोटी इतकी होती.

14 किंमती

घाऊक व किरकोळ किंमती:-

14.1 2005-06 या वर्षात अन्नधान्ये व इतर महत्वाच्या नगदी पिकांच्या प्रती किंमटल सरासरी घाऊक किंमती गहू 825रुपये, बाजरी 648रुपये, हरभरा 1623 रुपये, उडीद1927 रुपये, तूर 1580 रुपये, भुईमूग 1669 रुपये या प्रमाणे किंमती होत्या.

14.2 2005 या वर्षातील धुळे शहर या नागरी वेंद्रातील महत्वाच्या खाद्य वस्तूंच्या प्रती किलोच्या वार्षिक सरासरी किरकोळ किंमती पढील प्रमाणे होत्या. गहू (मध्यम)रुपये 9.68, तांदूळ रुपये 19.15, बाजरी रुपये 7.20, ज्वारी गावराण रुपये 9.50, हरभराडाळ रुपये 24.12, मूगडाळ रुपये 31.14, तूरडाळ रुपये 29.00, उडीदडाळ रुपये 26.20, साखर रुपये 19.22, गुळ रुपये 18.95, शेंगदाणा तेल रुपये 53.77, तुप (वनस्पती) रुपये 46.04, गतवर्षापेक्षा संदर्भ वर्षात तुरडाळ वगळता इतर डाळींच्या भावात वाढ झालेली आहे. गोडेतेल या वस्तूंच्या किंमतीत किंचीत वाढ झालेली असून, तुप या वस्तूंच्या किंमतीत घट झालेली आहे.

ग्राहक किंमतीचा निर्देशांक

14.3 पायाभूत वर्ष 1982=100 या प्रमाणात जळगांव केंद्राच्या कामगारांच्या ग्राहक किंमतीचा निर्देशांक 2005-06 या वर्षात सर्वात जास्त मार्च 2006 मध्ये 541 तर सर्वात कमी एप्रिल 2005 मध्ये 518 होता.

15 शैक्षणिक सुविधा

तहसिलनिहाय दरलाख लोकसंख्येमागे शैक्षणिक संस्था व विद्यार्थी संख्या वर्ष 2005-2006

अ. क्र.	तहसिल	दर लाख लोकसंख्येमागे					
		कनिष्ठ व वरिष्ठ प्राथमिक शाळा(2004-05)		माध्यमिक शाळा व कनिष्ठ महाविद्यालये(2004-05)		वरिष्ठ महाविद्यालय (2003-04)	
		संख्या	विद्यार्थी	संख्या	विद्यार्थी	संख्या	विद्यार्थी
1	2	3	4	5	6	7	8
1	शिरपूर	70	9884	21	11029	2	1161
2	शिंदखेडा	69	9311	32	14037	2	714
3	साक्री	113	10039	32	12486	2	878
4	धुळे	48	11098	29	14174	3	1915
	जिल्हा मुल्य	70	10337	29	13171	3	1327

टिप :- कनिष्ठ व वरिष्ठ प्राथमिक शाळा व विद्यार्थ्यांची संख्या दिनांक 30.9.2005 अखेर असून सन 2005 च्या प्रक्षेपित लोकसंख्येचा वापर करण्यात आला आहे. तसेच माध्यमिक व कनिष्ठ महाविद्यालयांची संख्या व विद्यार्थी यांची माहिती 30.9.2004 ची असून सन 2004 च्या प्रक्षेपित लोकसंख्येचा वापर करण्यात आला आहे.

शाळा आणि महाविद्यालये:-

15.1 2004-2005 या वर्षात 1214 प्राथमिक ,282 माध्यमिक व 111 उच्च माध्यमिक शाळा व 2003-04 या वर्षात 34 सामान्य शिक्षणाची महाविद्यालये होती. एकूण पदावरील प्राथमिक शिक्षणाच्या 184626 विद्यार्थ्यां पैकी अनु.जाती व अनु.जमातीच्या विद्यार्थ्यांची संख्या अनुक्रमे 13912 व 57185 एवढी होती.

इतर प्रशिक्षण कार्यक्रम

15.2 2005-06 या वर्षात जिल्ह्यात एकूण 1534 आंगणवाड्या कार्यरत होत्या. त्यापैकी 116 आंगणवाड्या नागरी विभागात कार्यरत होत्या. सकस आहार वाटप योजने अंतर्गत एकूण 193914 इतके लाभार्थी होते.

16 वैद्यकीय आणि सार्वजनिक आरोग्य सेवा

आरोग्यसेवा व सुविधा:-

16.1 सर्वांगीण वैद्यकीय सेवा राज्य सरकार, स्थानिक संस्था, सेवाभावी संघटना व खाजगी डॉक्टरस अशा विविध संस्था / व्यक्तीद्वारे पुरविले जाते. 2005 या वर्षात 8 रुग्णालये, 27 दवाखाने, 41 प्राथमिक आरोग्य केंद्रे व 230 आरोग्य उपकेंद्रे स्वास्थ्य सेवा पुरवविण्यात सहभागी होते. एकूण 27 दवाखान्यापैकी 14 दवाखाने नगर परिषदेच्या अधिपत्याखाली कार्यरत होते तसेच 1 फिरते आरोग्य पथक कार्यरत होते.

जन्म मृत्यू प्रमाण:-

16.2 2003 या वर्षात जिल्ह्यात एकूण 38107 जन्मांची व 11997 मृत्यूंची नोंद झाली. नोंद झालेल्या जन्म-मृत्यूचे प्रमाण हजारो अनुक्रमे 22% व 7% होते. नोंद झालेल्या बाल मृत्यूंची संख्या 767 होती.

कुटूंब कल्याण कार्यक्रम:-

16.3 जिल्ह्यात एकूण 48 कुटूंब कल्याण केंद्र कार्यरत होती 2005-06 या वर्षात झालेल्या एकूण 1189 (पुरुष), 12660 (स्त्रीया), अशा 13849 नसबंदी शस्त्रक्रिया करण्यात आल्या. तांबी पध्दत वापर करणा-या स्त्रीयांची संख्या 2004-05 च्या 7054 च्या तुलनेत 2005-06 या वर्षात 142ने घट झालेली आहे.

16.4 नवीन वीस कलमी कार्यक्रमांतर्गत 2005-06 या वर्षात 74 केंद्रातून लहान मुलांची रोगप्रतिकार शक्ती वाढविण्यासाठी डि.टी.पी. 31999, पोलिओ 32863 व बी.सी.जी. 36749 अशा एकूण 101611 मुलांना विविध लसी देण्यात आल्यात.

16.5 मार्च 2006 अखेर जिल्ह्यातील एकूण वस्ती असलेल्या 678 खेड्यापैकी 92% गावांना नळाद्वारे पाणीपुरवठा सोय उपलब्ध होती.

17 जिल्हा नियोजन

नवीन वीस कलमी कार्यक्रम:-

17.1 संदर्भ काळामध्ये नवीन वीस कलमी कार्यक्रमांतर्गत दुर्बल घटकांसाठी विविध योजना राबविण्यांत आल्यात. पिण्यासाठी स्वच्छ पाणीपुरवठा सोयी अंतर्गत नळाने 1 गावांला पाणी पुरवठा केला. जवाहर ग्राम समृद्धी योजनेंतर्गत विविध कार्यक्रमासाठी 6.26 लाख मनुष्य दिवस निर्माती झाली असून या कार्यक्रमांतर्गत 405.83 लाख रुपये खर्च झालेला आहे.

17.2 ग्रामीण भागातील बेघर कुटूंबांना इंदिरा आवास योजनेअंतर्गत घरबांधणी सहाय्य कार्यक्रम अंतर्गत 1950 कुटूंबांना लाभ मिळाला.

17.3 सुवर्ण जयंती ग्राम स्वरोजगार योजनेअंतर्गत 2005-06 या वर्षात 29.98 लक्ष रुपये खर्च झाला.

विशेष कार्यक्रम:-

17.4 संदर्भ वर्षात अनु.जातीसाठी असलेल्या विशेष घटक योजनेतील विविध योजनेखाली 588.80 लाख रुपये खर्च झाला.

17.5 अनु.जमातीच्या कुटुंबांना अर्थ सहाय्य या योजनेखाली विविध योजनेतून 2827.63 लाख रुपये खर्च झाला.

17.6 सन 2005-06 या वर्षात बिगर आदिवासी योजना, विशेष घटक योजना, आदिवासी उपयोजना, आदिवासी उपयोजना क्षेत्राबाहेरील योजना व अनुशेष मिळून एकूण खर्च रुपये 4317.01 लाख झालेला होता. त्यापैकी आदिवासी उपयोजनेतर्गत रुपये 2663.15 लाख एवढा खर्च झालेला आहे.

17.7 ग्रामीण विकासासाठी विशेष कार्यक्रमांतर्गत रोजगार हमी योजनेवर 2005-06 या वर्षात बिगर आदिवासी योजनेतर्गत रुपये 29.69 लाख रुपये खर्च झालेला होता तर आदिवासी उपयोजनेतर्गत निरंक खर्च करण्यात आलेला आहे.

17.8 जिल्हयाच्या स्थानिक विदास कार्यक्रमांतर्गत संदर्भ वर्षात पाचही मतदार संघातील विविध कामावर 419.82 लाख रुपये खर्च झाला. एकूण 267 मंजूर कामात 57 जुन्या (अपूर्ण) कामांचा अंतर्भाव होता.

17.9 त्याचप्रमाणे बिगर आदिवासी योजनांतर्गत शिंदखेडा व धुळे हे दोन तालुके पूर्णतः आदिवासी उपयोजनेतर्गत साक्री वशिरपूर हे दोन तालुके अंशतः अंतर्भूत असून विकासाची विविध कामे सुरु करण्यात आली. साक्री तालुक्यात बुराई व जामखेडी हे मध्यम जलसिंचन प्रकल्प पूर्ण झालेले आहेत. शिंदखेडा तालुक्यातील अमरावती, डोंगरगांव, शेवाडे, दलवाडे व साक्री तालुक्यातील अक्कलपाडा प्रकल्पाचे काम प्रगती पथावर आहे.

नगरपरिषदा आणि जिल्हापरिषदा

17.10 जिल्हयातील 2 नगरपरिषदा व एक महानगरपालिका यांच्या उत्पन्न व खर्चात 2004-05 च्या तुलनेत 2005-06 या वर्षात वाढ झालेली आहे. एकूण उत्पन्न 6727 लाख रुपयांवरून 8413 लाख रुपयांपर्यंत तर खर्च 6337 लाख रुपयांवरून 6777 लाख रुपये झाला.

17.11 2005-06 या वर्षात जिल्हा परिषद अंतर्गत एकूण उत्पन्न 34740 लाख रुपये व एकूण खर्च 29740 लाख रुपये झाला होता.

18 सॅकिर्ण

जिल्हा महसूल:-

18.1 2005-06 या वर्षात जिल्हयात महसूल रुपाने 31471.60 लाख रुपये जमा झाले. त्यात विविध स्त्रोतांचा सहभाग पुढील प्रमाणे होता. केंद्रीय व सामान्य विक्रीकर 4063.87 लाख रुपये, वाहनकर 2226.83 लाख रुपये, करमणूक कर 101.00 लाख रुपये, जमीन महसूल 27.88 लाख रुपये, नोंदणी शुल्क 1875.08 लाख रुपये, आयकर 2666.00 लाख रुपये, केंद्रीय अबकारी कर 3347.00 लाख रुपये, महाराष्ट्र राज्य विद्युत वितरण कंपनी 16732.37 लाख रुपये व स्वामित्व धन 267.97 लाख रुपये होते. सिंचन कराची रक्कम 163.60 लाख होती.

पोलीस आणि गुन्हे

18.2 जिल्ह्यात 2005-06 या वर्षात 14 पोलीस ठाणी व 11 आऊट पोस्ट कार्यालये कार्यरत होती. एकूण पोलीस दलाची संख्या 1359 होती.

-:प्रमाणक प्रश्न

18.3 2005-06 या वर्षात जिल्ह्यात 1 महानगरपालिका व 2 नगरपरिषदांची अग्निशमन दले कार्यरत होती.

करमणूक

18.4 जिल्ह्यात 2005-06 या वर्षात 15 कायमस्वरूपी चित्रपट गृहे होती. त्यांची आसन क्षमता 10343 होती तर 2945 बँठक क्षमतेची 11 फिरती चित्रपटगृहे होती. सरकारमान्य व्हीडीओ केंद्र 19 होते. केबल चालकांची संख्या 265 होती तर केबल ग्राहकांची संख्या 27386 होती. मार्च 2006 अखेर रुपये 100.86 लाख करमणूक कर वसूल झालेला आहे. दर लाख लोकसंख्येमागे 1 असे कायमस्वरूपी चित्रपटगृहांचे प्रमाण होते. धुळे येथे एक खुले नाट्यगृह बंद स्थितीत आहे.

जिल्ह्याची वैशिष्ट्ये

जिल्हा ग्रामीण विकास संस्था:-

धुळे जिल्ह्यातील सर्व चार विकास गटातून 2 ऑक्टोबर 1982 पासून एकात्मिक ग्रामीण विकास कार्यक्रम जिल्हा ग्रामीण विकास संस्थेमार्फत राबविला जातो. हा विशेष कार्यक्रम असून त्याचा उद्देश फक्त उत्पादन वाढविणे वा अधिकाधिक व्यक्तींना संस्थांच्या पतयोजनेत सहभागी करणे वा अनुदानाने मदत करणे एवढ्यावरच मर्यादित नसून ग्रामीण भागांचा सर्वंकश विकास घडवून आणणे व कालानुक्रमे बेरोजगारांचा प्रश्न सोडविणे हा आहे. एकात्मिक ग्रामीण विकास कार्यक्रमा हे गरीबीवर मात करण्याचे साधन आहे. ग्रामीण भागातून दारिद्र्यरेषेखालील कुटुंबांना अन्नसहाय्य देऊन दारिद्र्यरेषेच्यावर आणणे, बेरोजगारी कमी करणे, सामाजिक विकासासाठी उत्पादक मालमत्ता निर्माण करण्यासाठी केंद्र शासनाने दिनांक 1.4.99 पासून सुवर्ण जयंती ग्राम स्वयंमं रोजगार योजना सुरु केलेली आहे. सुवर्ण जयंती ग्राम स्वरोजगार योजने अंतर्गत 2005-2006 या वर्षात 29.98 लाख रुपये खर्च झाला.

कृषी सुविधा:-

जिल्हा मुख्यालयाच्या ठिकाणी कृषी महाविद्यालये व शेतकी विद्यालये आहेत. तसेच मृद चाचणी व जलपरिक्षण प्रयोगशाळा शेतकऱ्यांच्या सोयीसाठी कार्यरत आहे.

तळक वैशिष्ट्ये

1. धुळे तहसिलात गोंदूर येथे व शिरपूर तालुक्यात शिरपूर येथे विमान धावपट्टीची सोय आहे.
2. साक्री तहसिलात धनेर-आमळी येथे कन्हैयालाल महाराजांचे प्राचीन मंदीर प्रसिध्द आहे.
3. शिरपूर येथे प्रसिध्द प्रतितिरुपती बालाजी मंदीर आहे.
4. धुळे शहरातील राजवाडे वस्तूसंग्रहालय व संशोधन मंडळ, समर्थ बागदेवता मंदीर, गांधी तत्वज्ञान मंदीर या संस्था अभ्यासू लोकांना लाभदायक म्हणून प्रसिध्द आहे.
5. थाळनेर तालुका शिरपूर येथील भूर्डकोट, सोनगिर व लळींग तालुका धुळे तसेच भामेर तालुका साक्री येथील ऐतिहासिक डोंगरी किल्ले प्रसिध्द आहे.
6. शिरपूर येथे महाराष्ट्रातील पहिला एकमेव सोने शुद्धीकरण कारखाना कार्यान्वित आहे.
7. धुळे येथे इयत्ता 1 ते 10 पर्यंत निवागी अधशाळा आहे.

जिल्हा सामाजिक व आर्थिक समालोचन सन 2005-06

दृष्टिदोषात जिल्हा - धुळे

अ.क्र.	नाव	परिमाण	जिल्हा	महाराष्ट्र
1	2	3	4	5
एक	प्राकृतिक रचना			
1	भौगोलिक स्थान			
	1.1 उत्तर अक्षांश	अंश	20-38 ते 21-16	16-4 ते 22-1
	1.2 पूर्व रेखांश	अंश	73-50 ते 75-11	72-6 ते 80-9
	1.3 क्षेत्रफळ	चौ.कि.मी.(000)	8	308
2	प्रशासकीय रचना			
	2.1 तालुके	संख्या	4	353
	2.2 शहरे	संख्या	3	378*
	2.3 एकूण गावे	संख्या	681	43711
	2.4 पैकी निर्जन गावे	संख्या	3	2616
दोन	स्थानिक स्वराज्य संस्था			
1	महानगरपालिका	संख्या	1	22
2	नगरपरिषदा	संख्या	2	222
3	कस्टकमंडळे	संख्या	0	7
4	पंचायत समित्या	संख्या	4	350
5	ग्रामपंचायती	संख्या	551	27920
तीन	लोकसंख्या (2001)			
1	ग्रामीण	हजार	1262	55778
2	नागरी	हजार	446	41101
3	एकूण	हजार	1708	96879
4	पुरुष	हजार	878	50401
5	स्त्रिया	हजार	830	46478
6	स्त्रिया प्रति हजार पुरुष	संख्या	944	922
7	अनुसूचित जातीची लोकसंख्या	हजार	109	9882
	7.1 एकूण लोकसंख्येशी प्रमाण	टक्के	6.39	10.2
8	अनुसूचित जमातीची लोकसंख्या	हजार	444	8577
	8.1 एकूण लोकसंख्येशी प्रमाण	टक्के	25.97	8.85
9	घनता (लोकसंख्या प्रति चौ.कि.मी.)	संख्या	212	315

* गणना शहरासह

जिल्हा सामाजिक व आर्थिक समालोचन सन 2005-06

दृष्टिक्षेपात जिल्हा - धुळे

अ.क्र.	बाब	परिमाण	जिल्हा	महाराष्ट्र
1	2	3	4	5
10	सक्षरतेचे प्रमाण जनागणना 2001 नुसार			
	10.1 ग्रामीण	टक्के	67.1	70.4
	10.2 नागरी	टक्के	84.5	85.5
	10.3 एकूण	टक्के	71.6	76.9
	10.4 पुरुष	टक्के	81.4	86.0
	10.5 स्त्रिया	टक्के	61.4	67.0
	10.6 एकूण	टक्के	71.6	76.9
	10.6 सक्षरतेमध्ये जिल्हयाचा राज्यात क्रमांक	क्रम संख्या	26	2 (देशात)
11	दरिद्रय रेषेखालील ग्रामीण कुटुंबे	लाख	1.31 (1998)	3.80 (99-2000)
चार	जिल्हा उत्पन्न अंदाज			
1	चालू किंमतीनुसार (2004-05) (1993-94 च्या मालिके प्रमाणे)			
	1.1 एकूण उत्पन्न (स्थूल)	कोटी रु.	4008*	371878*
	1.2 दरडोई उत्पन्न (स्थूल)	रुपये	22570	36423
	1.3 एकूण उत्पन्न (निव्वळ)	कोटी रु.	3621	328451
	1.4 दरडोई उत्पन्न (निव्वळ)	रुपये	20390	32170
2	स्थिर किंमतीनुसार (1993-94 च्या मालिके प्रमाणे) 2004-05			
	2.1 एकूण उत्पन्न (स्थूल)	कोटी रु.	2171	208253
	2.2 दरडोई उत्पन्न (स्थूल)	रुपये	12224	20397
	2.3 एकूण उत्पन्न (निव्वळ)	कोटी रु.	1949	182389
	2.4 दरडोई उत्पन्न (निव्वळ)	रुपये	10977	17864
पाच	कृषि		(2005-06 अस्थायी)	(2003-04)
1	भौगोलिक क्षेत्र	हजार हेक्टर	733	30758
2	जंगलव्याप्त क्षेत्र	हजार हेक्टर	209	5214
3	जंगलव्याप्त क्षेत्राचे भौगोलिक क्षेत्राशी प्रमाण	टक्के	28.52	16.95
4	शेतीला उपलब्ध नसलेली जमीन			
	4.1 बिगर- शेती वापरखालील	हजार हेक्टर	16	1390
	4.2 पडीत आणि लागवाडीलायक नसलेली	हजार हेक्टर	27	1725
	4.3 एकूण (4.1 + 4.2)	हजार हेक्टर	43	3115

*प्रारंभिक अंदाज

जिल्हा सामाजिक व आर्थिक समालोचन सन 2005-06

दृष्टिकोणात जिल्हा - धुळे

अ.क्र.	वाच	परिमाण	जिल्हा	महाराष्ट्र
1	2	3	4	5
5	पडतीत जमिनीव्यतिरिक्त लागवड न केलेली इतर जमीन			
	5.1 कायम गुरेचरण व इतर	हजार हेक्टर	उ.ना.	1249
	5.2 झाडे-झुडपांखालील	हजार हेक्टर	उ.ना.	251
	5.3 लागवडीलायक परंतु पडतीत	हजार हेक्टर	51	917
6	पडतीत जमीन			
	6.1 चालू पड	हजार हेक्टर	18	1364
	6.2 इतर पड	हजार हेक्टर	22	1216
7	पिकारखालील क्षेत्र			
	7.1 पिकारखालील निव्वळ क्षेत्र	हजार हेक्टर	391	17432
	7.2 दुसोटा क्षेत्र	हजार हेक्टर	19	4758
	7.3 एकूण पिकारखालील क्षेत्र	हजार हेक्टर	410	22190
8	ओलिता खालील क्षेत्र (1999-2000)			
	8.1 निव्वळ ओलित क्षेत्र	हजार हेक्टर	45	2944
	8.2 एकूण ओलित क्षेत्र	हजार हेक्टर	54	3636
9	महत्वाच्या पिकारखालील क्षेत्र			
	9.1 तृणधान्ये	हजार हेक्टर	200	9217
	9.2 कडधान्ये	हजार हेक्टर	53	3384
	9.3 तेलबिया	हजार हेक्टर	43	3028*
	9.4 ऊस	हजार हेक्टर	3	उ.ना.
	9.5 कापूस	हजार हेक्टर	100	2840
10	पजन्य (सरासरी)	मि.मी	544	उ.ना.
11	जमीन वहिती धारण संख्या (1990-91)			
	11.1 क्षेत्र 2 हेक्टरपेक्षा कमी	हजार	167	66925
	11.2 क्षेत्र 2 ते 10 हेक्टर	हजार	124	113083
	11.3 क्षेत्र 10 हेक्टरपेक्षा जास्त	हजार	4	18788

*अंदाजित

जिल्हा सामाजिक व आर्थिक समालोचन सन 2005-06

दृष्टिक्षेपात जिल्हा - धुळे

अ.क्र.	बाब	परिमाण	जिल्हा	महाराष्ट्र
1	2	3	4	5
सहा जलसिंचन पूर्ण झालेले पाटबंधारे प्रकल्प व त्यांखालील लाभक्षेत्र				
1	मट्टि पाटबंधारे प्रकल्प	संख्या	0	32
	1.1 लाभक्षेत्र (निर्मित सिंचन क्षमता 30.6.05 पर्यंत)	हजार हेक्टर	0	2327
2	मध्यम पाटबंधारे प्रकल्प	संख्या	12	178
	2.1 लाभक्षेत्र	हजार हेक्टर	98	692
3	लघु पाटबंधारे प्रकल्प (राज्यक्षेत्र)	संख्या	677	2274
	3.1 लाभक्षेत्र	हजार हेक्टर	66	984
4	सिंचन विहिरी/खाली भिजणारे क्षेत्र	हजार हेक्टर	42	597**
सात पशुसंवर्धन (पशुगणना -2003) अस्थायी				
1	एकूण पशुधन	हजार	950	36775
2	गो जातीय	हजार	291	16303
3	महिषवर्गीय	हजार	60	6145
4	मेंढ्या व शेळ्या	हजार	594	13779
5	कोंबड्या व बदके	हजार	632	37968
आठ	सहकारी क्षेत्र		2005-06	2004-05
1	सहकारी संस्था	संख्या	3223	184390
2	प्राथमिक कृषि सहकारी पतसंस्था	संख्या	383	21091
	2.1 सभासद संख्या	हजार	162	11840
	2.2 दिलेली कर्ज	लक्षात रु.	6567	411497
	2.2 येणे कर्ज	लक्षात रु.	4882	815126
3	सहकारी दुग्धसंस्था	संख्या	319	26277

** सिंचन स्थिती दर्शक अहवाल 2005-026 जल संपदा विभाग

जिल्हा सामाजिक व आर्थिक समालोचन सन 2005-06

दृष्टिक्षेपात जिल्हा - धुळे

अ.क्र.	बाब	परिमाण	जिल्हा	महाराष्ट्र
1	2	3	4	5
नऊ बीज				
1	विद्युतीकरण झालेली गावे	संख्या	681	40351*
2	बीज पुरवठा केलेले कृषी पंप संघ	हजार	67	2573
3	विजेचा वापर			
3.1	घरगुती	दशलक्ष कि.वॅ.तास	61	12916
3.2	वाणिज्यिक	दशलक्ष कि.वॅ.तास	15	5420
3.3	औद्योगिक	दशलक्ष कि.वॅ.तास	14	22515
3.4	कृषि	दशलक्ष कि.वॅ.तास	7	10733
3.5	सा.दिवाबती	दशलक्ष कि.वॅ.तास	5	उ.ना.
3.6	इतर	दशलक्ष कि.वॅ.तास	240	76
3.7	एकूण (3.1 ते 3.6)	दशलक्ष कि.वॅ.तास	342	51660
दहा परिवहन व दळणवळण				
1	रेल्वे मार्गाची एकूण लांबी	कि.मी.	81.61	5527
2	रस्त्यांनी जोडलेली गावे			
2.1	बारमाही	संख्या	654	38262
2.2	हंगामी	संख्या	27	1515
3	रस्त्यांची लांबी (पृष्ठांकित)			
3.1	राष्ट्रीय महामार्ग	कि.मी.	245	4367
3.2	राज्य महामार्ग	कि.मी.	683	33406
3.3	प्रमुख जिल्हामार्ग	कि.मी.	804	48824
3.4	इतर जिल्हामार्ग	कि.मी.	967	44792
3.5	ग्रामीण रस्ते	कि.मी.	2781	97913
3.6	एकूण (3.1 ते 3.5)	कि.मी.	5480	229302

* महाराष्ट्र राज्य विद्युत मंडळ मुंबई.

जिल्हा सामाजिक व आर्थिक समालोचन सन 2005-06

दृष्टिक्षेपात जिल्हा - धुळे

अ.क्र.	बाब	परिमाण	जिल्हा	महाराष्ट्र
1	2	3	4	5
अकरा नोंदणीकृत कारखाने व रोजगार			(1990-91)	(2004-05)
1	नोंदणीकृत कारखाने	संख्या	412	35849*
2	नोंदणीकृत चालू कारखाने (त्यांतील कामगार)	संख्या	386	29256
		संख्या	6663	1192619
3	समृद्ध कारखाने (समृद्धचे उत्पादन)	संख्या	1	101
		हजार मॅ. टन	21	2233
4	सहकारी सूत गिरण्या	संख्या	7	191
बारा कर्मचारी गणना (1 जुलै 2005 रोजी भरलेली पदे)				
1	शासकीय	हजार	11	603
2	जिल्हा परिषदा	हजार	8	444
3	नगर परिषदा	हजार	1	569
4	महानगरपालिका	हजार	2	126
तेरा शिक्षण क्षेत्र				
1	प्राथमिक शिक्षण (2004-05)		(05-06 अंदा.)	
	1.1 एकूण शाळा	संख्या	1214	68644
	1.2 विद्यार्थी	हजार	185	11806
	1.3 शिक्षक	हजार	5	338
	1.4 प्रति शिक्षक विद्यार्थी	संख्या	36	35
2	माध्यमिक शिक्षण 2004.05			
	2.1 एकूण शाळा	संख्या	393	19480
	2.2 विद्यार्थी	हजार	105	10893
	2.3 शिक्षक	हजार	7	285
	2.4 प्रति शिक्षक विद्यार्थी	संख्या	29	38
3	उच्च शिक्षण		(2003.04)	
	3.1 संस्था	संख्या	34	1654
	3.2 एकूण विद्यार्थी	हजार	18	1094

* महाराष्ट्राची आर्थिक आकडेवारी

जिल्हा सामाजिक व आर्थिक समालोचन सन 2005-06

दृष्टिक्षेपात जिल्हा - धुळे

अ.क्र.	बाब	परिमाण	जिल्हा	महाराष्ट्र
1	2	3	4	5
4	तांत्रिक व व्यवसाय शिक्षण			
	4.1 व्यवसाय पदवी शिक्षण संस्था (प्रवेश क्षमता)	संख्या	उ. ना.	278
		संख्या	उ. ना.	52751
	4.2 व्यवसाय पदविका शिक्षण संस्था (प्रवेश क्षमता)	संख्या	उ. ना.	508
		संख्या	उ. ना.	61509
	4.3 शासकीय औद्योगिक प्रशिक्षण (प्रवेश क्षमता)	संख्या	4	361
		संख्या	1076	66124
	4.4 अशासकीय औद्योगिक प्रशिक्षण (प्रवेश क्षमता)	संख्या	4	202
		संख्या	476	25676
चीदा	सार्वजनिक आरोग्य		(2005-06)	(2004)
1	रुग्णालये	संख्या	8	1028
2	दवाखाने	संख्या	27	2058
3	प्राथमिक आरोग्य केंद्रे	संख्या	41	1807
4	प्राथमिक आरोग्य उपकेंद्रे	संख्या	230	उ.ना.
5	प्राथमिक आरोग्य पथके	संख्या	1	177
पंधरा	आदिवासी कल्याणकारी योजना 2005.06			
1	आदिवासी आश्रमशाळा (त्यांतील विद्यार्थी)	संख्या	22	1091
		संख्या	5166	397034
सोळा	मागासवर्गीयांसाठी कल्याणकारी योजना 2005.06			
1	मागासवर्गीयांसाठी वसतिगृहे (त्यांतील विद्यार्थी)	संख्या	21	271
		संख्या	1593	22668
सतरा	सार्वजनिक वितरण व्यवस्था			
1	रास्त धावाची दुकाने 2005.06	संख्या	961	50083
2	पुर्विलेला एकूण साठा			
	2.1 गहू	हजार टन	22	392
	2.2 तांदूळ	हजार टन	26	228
3	शासकीय गोदामे (साठवण क्षमता)	संख्या	23	1010
		हजार टन	36	587

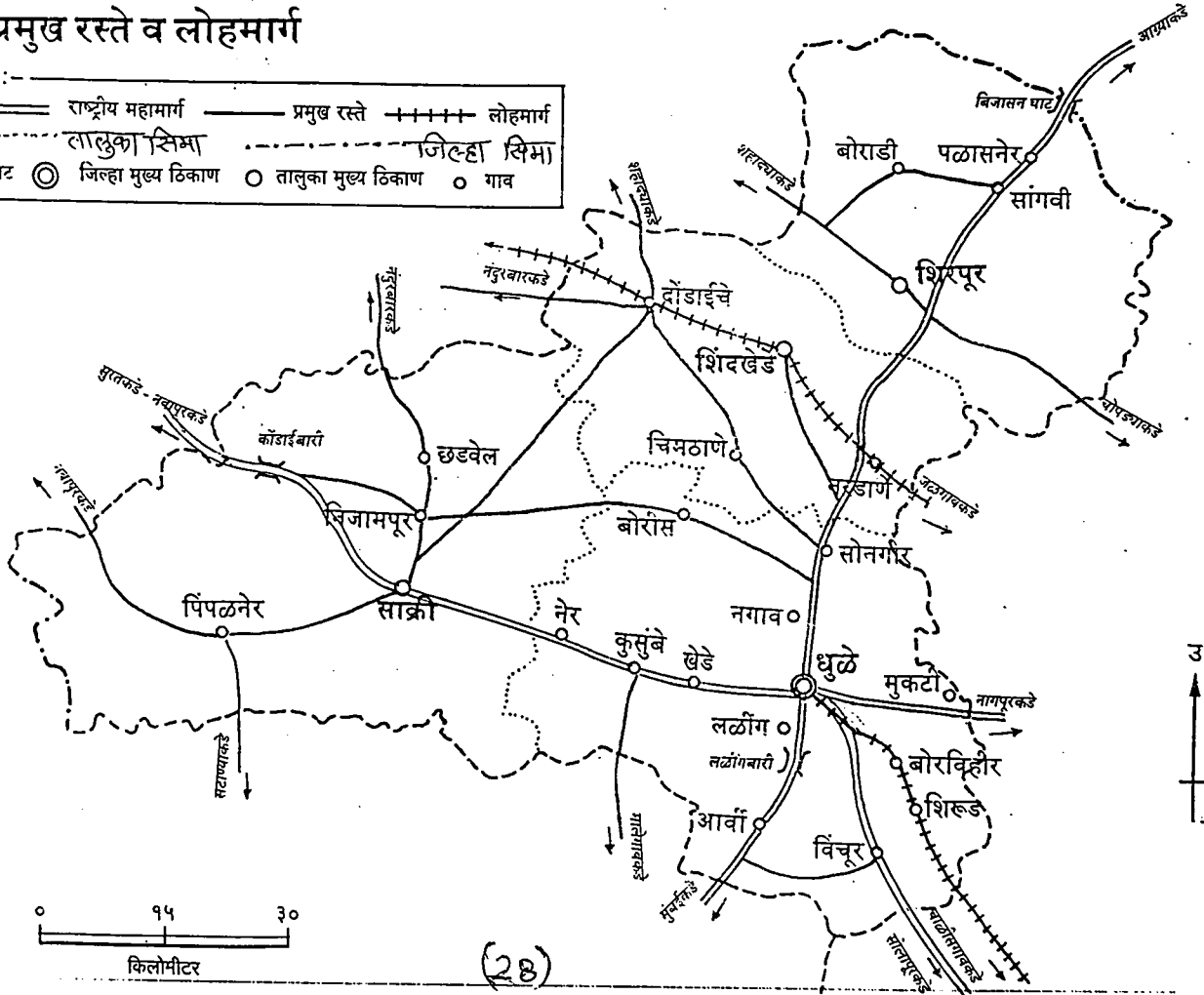
(27).

धुळे जिल्हा

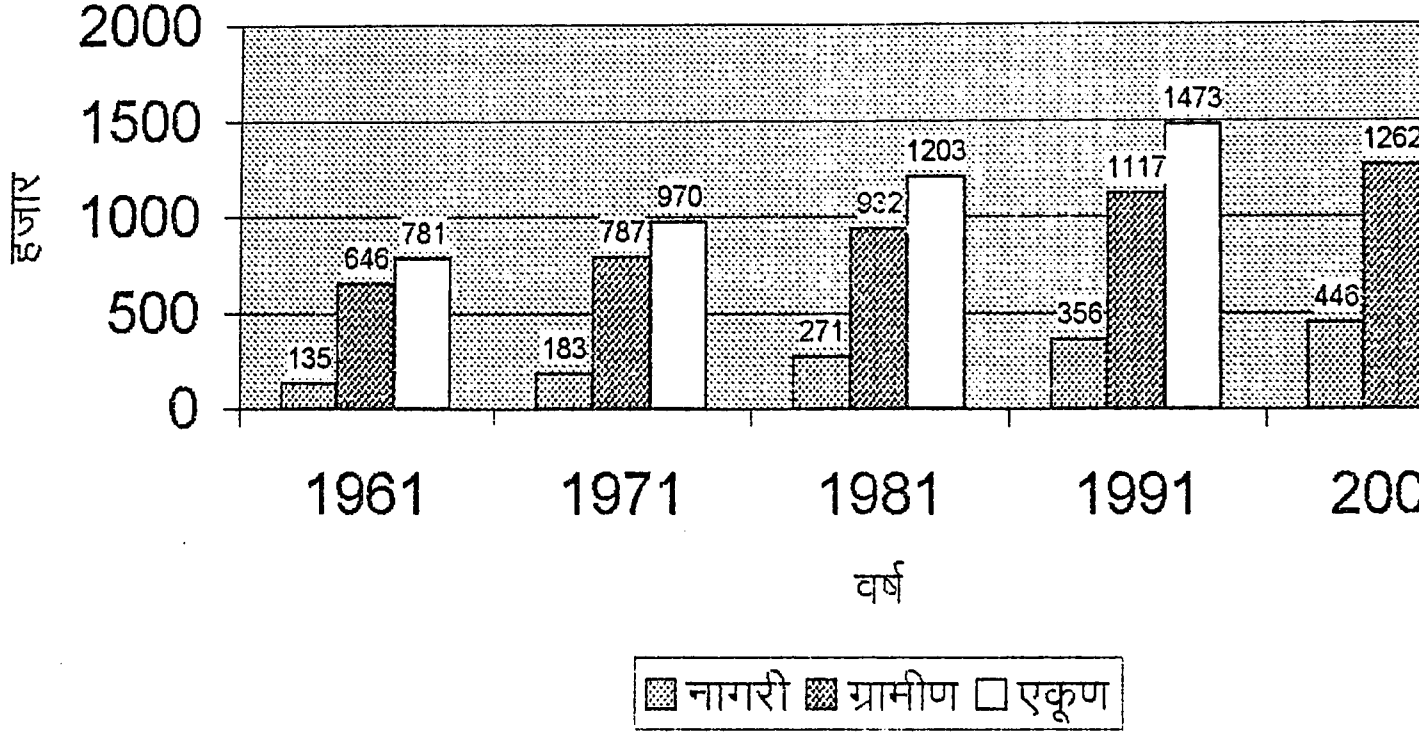
प्रमुख रस्ते व लोहमार्ग

-सूची :-

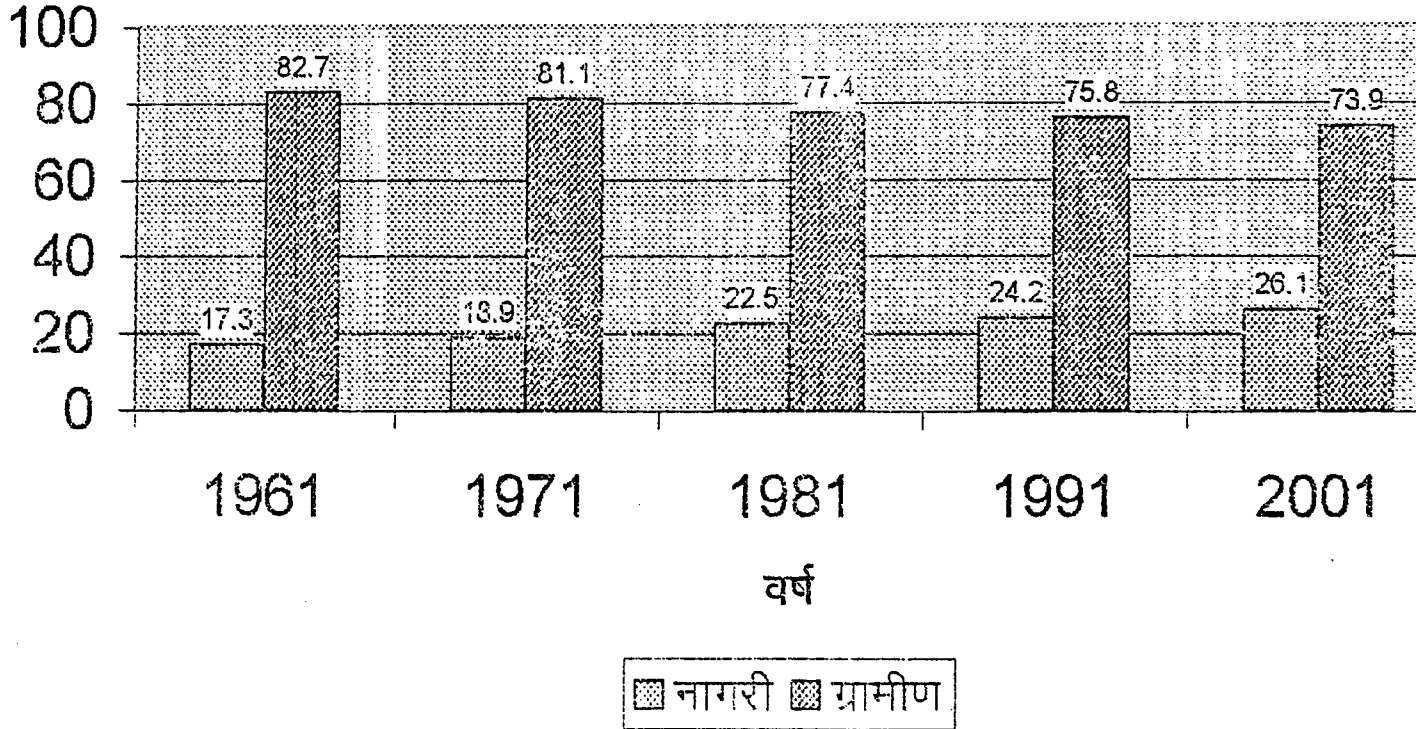
राष्ट्रीय महामार्ग	प्रमुख रस्ते	लोहमार्ग
तालुका सिमा	जिल्हा सिमा	
घाट	जिल्हा मुख्य ठिकाण	तालुका मुख्य ठिकाण
		गाव



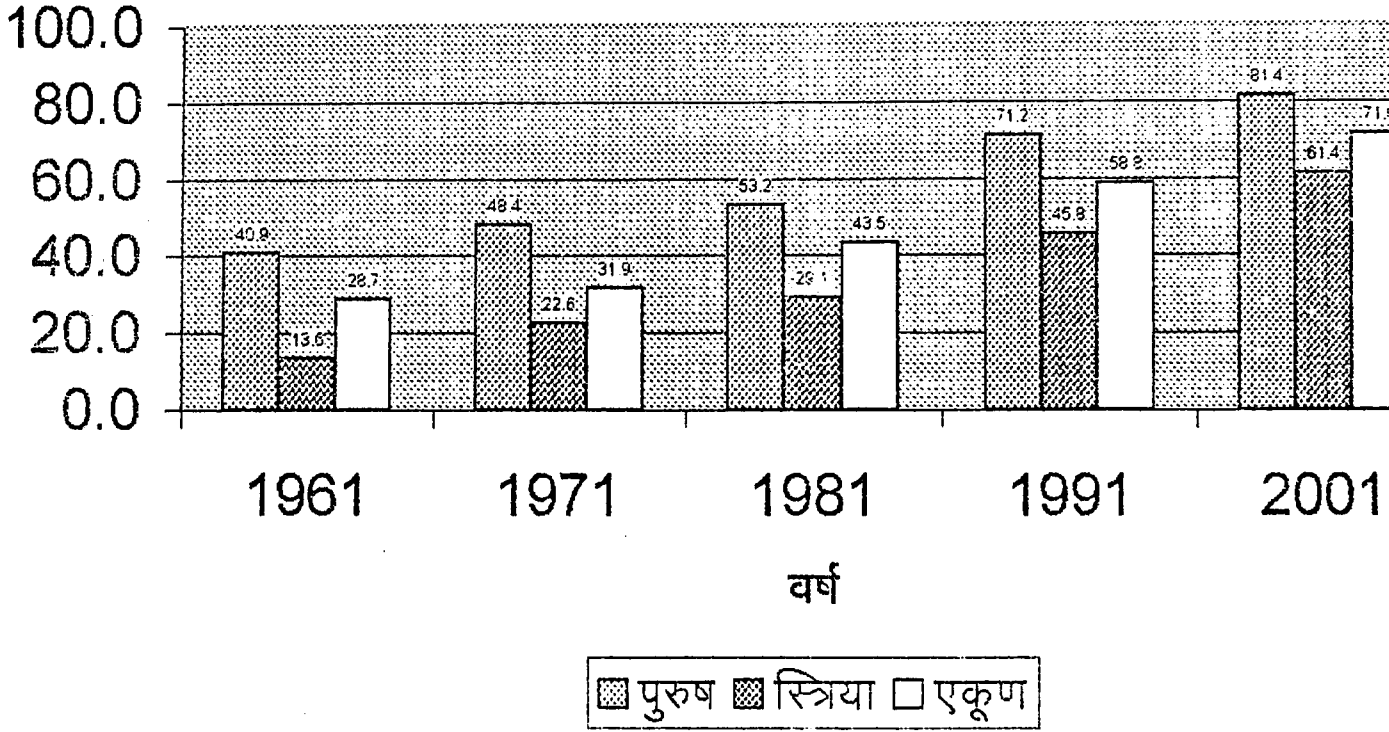
आलेख क्र.१
जिल्ह्याची लोकसंख्या
(जनगणनांनुसार)



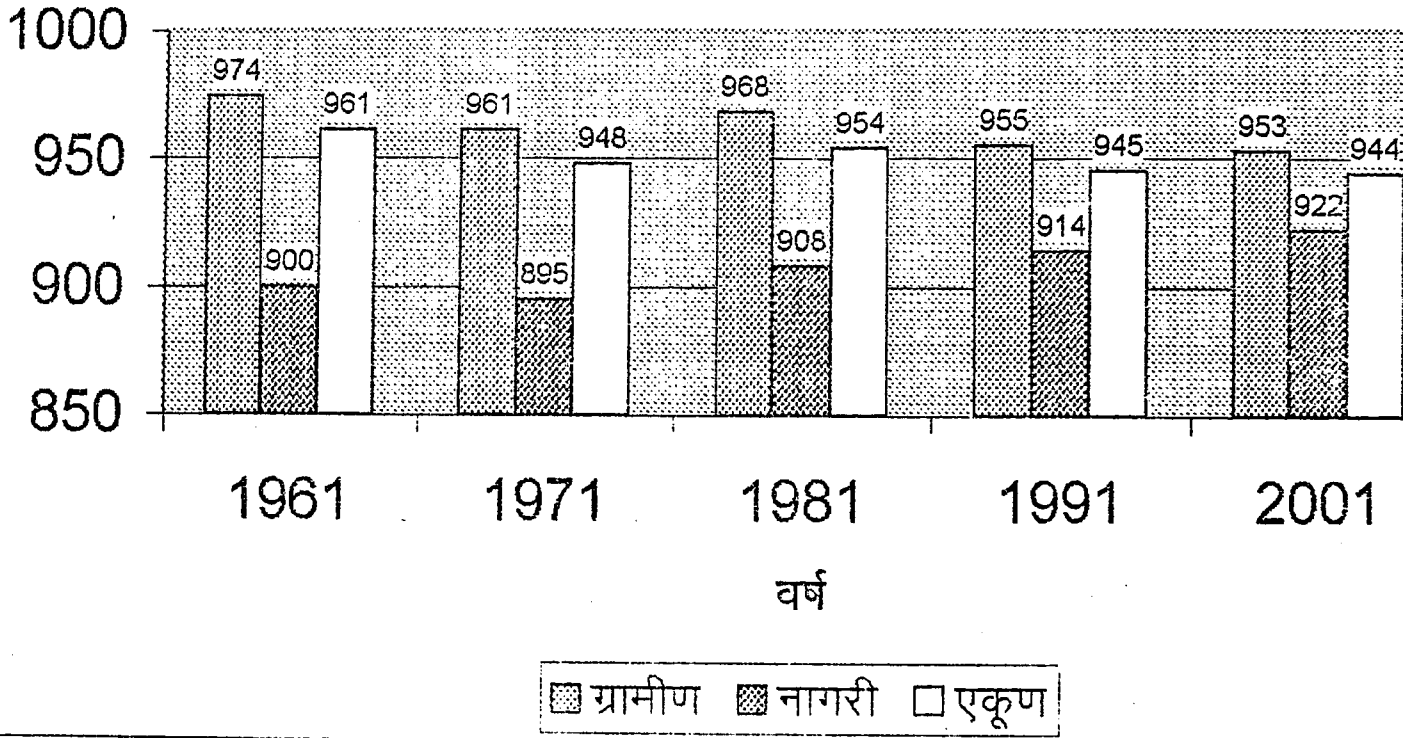
आलेख क्र.२
जिल्ह्यातील ग्रामीण व नागरी लोकसंख्येचे प्रमाण
(जनगणनांनुसार)



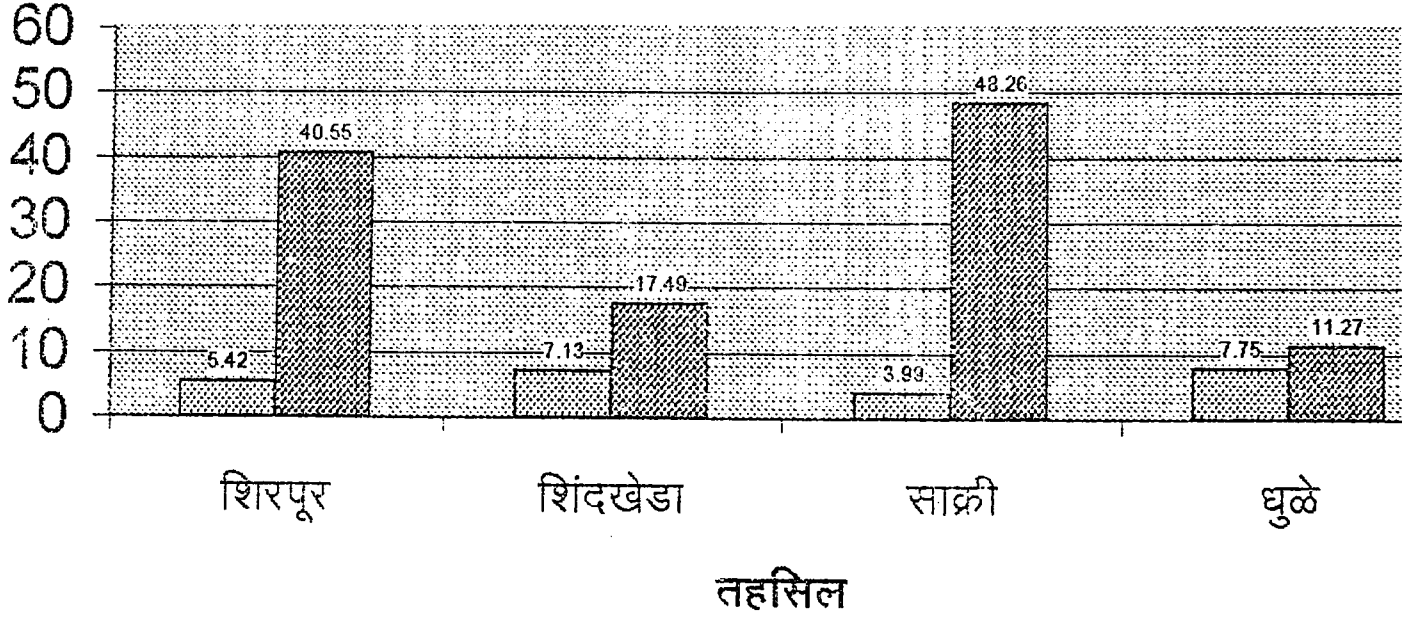
आलेख क्र.३
जिल्ह्यातील साक्षरतेचे प्रमाण
(जनगणनांनुसार)



आलेख क्र.४
जिल्हयातील स्त्री-पुरुष प्रमाण
(जनगणनांनुसार)



आलेख क्र.५
जिहयातील अनुसुचित जाती/जमातीच्या लोकसंख्येची
तहसिलनिहाय टक्केवारी



■ अनुसुचित जाती ■ अनुसुचित जमाती

DISTRICT STATISTICAL ABSTRACT
DHULE

भाग-२
सांख्यिकी तक्ते

जिल्हा सामाजिक व आर्थिक समालोचन

जिल्हा :- धुळे.

सन २००५-२००६

अर्थ व सांख्यिकी संचालनालय,

महाराष्ट्र शासन

मुंबई

DISTRICT STATISTICAL ABSTRACT
DHULE

तक्ता क्रमांक - i.i

निवडक निर्देशक

सदर्भ कालावधी- 1960 ते 2005

जिल्हा - धुळे

क्र.सं.	श्रेणी	परिमाण	वर्षां नुसार						
			1960-61	1970-71	1980-81	1990-91	2003-04	2004-05	2005-06
(1)	(2)	(3)	(4)	(5)	(6)	(7)	(8)	(9)	(10)
एक क्षेत्रफल व लोकसंख्या :							2001	2001	2001
1	क्षेत्रफल	चौ.कि.मी.	12762	13143	13150	13150	8063	8063	8063
2	गाव	संख्या	1360	1402	1402	1586	681	681	681
3	शहर	संख्या	7	7	7	8	3	3	3
4	एकूण लोकसंख्या	हजार	1361	1662	2050	2536	1708	1708	1708
5	शहरी लोकसंख्येचे प्रमाण	टक्के	3.76	35.28	47.65	31.6	26.10	26.10	26.10
6	घनता (लोकसंख्या प्रति चौ.कि.मी.)	संख्या	108	126	156	194	212	212	212
7	शिक्षण प्रतिशतक हजेरात पुरव	संख्या	961	948	954	945	944	944	944
दोन व्याख्येचे घटक							2001	2001	2001
1	पुरुष	टक्के	37.43	42.96	48.43	51.72	81.40	81.40	81.40
2	स्त्रिया	टक्के	12.45	20.30	25.65	31.75	61.40	61.40	61.40
3	एकूण	टक्के	13.61	16.62	20.50	25.36	71.60	71.60	71.60
4	ग्रामीण	टक्के	15.04	27.32	32.38	52.94	67.10	67.10	67.10
5	शहरी	टक्के	33.2	53.67	58.65	77.03	84.50	84.50	84.50
तीन स्थानिक स्वशासन संस्था									
1	ग्रामपंचायत	संख्या	0	0	0	0	0	1	1
2	जमाखर्चिता	संख्या	6	6	6	7	3	2	2
3	करक मंडळे	संख्या	0	0	0	0	0	0	0
4	पंचायत समित्या	संख्या	10	10	10	10	4	4	4
5	ग्राम पंचायती	संख्या	601	903	921	980	551	551	551

तक्ता क्रमांक - 1:1

निव्वळ निर्देशक

जिल्हा - धुळे

संदर्भ कालावधी- 1960 ते 2005

अनु.	नाम	सीमांत	संदर्भ वर्ष						
			1960-61	1970-71	1980-81	1990-91	2003-04	2004-05	2005-06
(1)	(2)	(3)	(4)	(5)	(6)	(7)	(8)	(9)	(10)
आर 3/4/2007 क्षेत्रवार जिल्हा व दरदोई उपखण (चालू किमती नुसार)									
1	निव्वळ जिल्हा उपखण	कोटी रु	उ.ना.	उ.ना.	उ.ना.	उ.ना.	3292	3621	3621
2	निव्वळ दरदोई उपखण	रुपये	उ.ना.	उ.ना.	उ.ना.	उ.ना.	18724	20390	20390
3	राज्याच्या उपखात जिल्हाघाट हिल्सा	टक्के	उ.ना.	उ.ना.	उ.ना.	उ.ना.	1.12	1.10	1.10
याच: कृषि व सिंचन									
1	जंगलव्यंजन क्षेत्र	शंभर हेक्टर	6400	5850	5740	5390	2089	2089	2089
2	जंगलव्यंजन क्षेत्र	"	7020	4140	7010	7730	4841	5071	4664
3	शिकोळातील एकूण क्षेत्र								
3.1	नृणधान्ये	शंभर हेक्टर	5200	5130	5780	5780	2648	2295	2000
3.2	कडधान्ये	"	उ.ना.	उ.ना.	उ.ना.	उ.ना.	558	807	528
3.3	तेलबिया	"	उ.ना.	उ.ना.	उ.ना.	उ.ना.	494	462	484
3.4	ऊस	"	30	30	100	180	47	31	33
3.5	कामूस	"	उ.ना.	उ.ना.	उ.ना.	उ.ना.	845	777	1002
4	शिकोळातील निव्वळ क्षेत्र	"	7180	उ.ना.	7030	6994	4228	4362	3905
5	दुसांटा क्षेत्राचे निव्वळ परतेल्या क्षेत्राशी प्रमाण	एकमे	11.69	8.99	10.33	6.50	4.0	4.35	4.97
6	शिकोळातील एकूण क्षेत्र	शंभर हेक्टर	380	830	740	1070	640	709	538 (99-2000)
7	शिकोळातील स्थूल क्षेत्राचे एकूण शिकोळातील स्थूल क्षेत्राशी प्रमाण	टक्के	4.96	11.42	9.49	11.99	14.50	15.57	उ.ना.
8	निव्वळ सिंचन क्षेत्र	शंभर हेक्टर	300	620	530	760	370	519	449 (99-2000)
9	कालनांदारे विंचित क्षेत्र	"	100	100	120	160	61	145	33 (99-2000)
10	विठ्ठरीदारे विंचित क्षेत्र	"	190	450	420	600	308	374	417 (99-2000)
11	इतर साधनांनी सिंचित क्षेत्र	"	0	0	0	उ.ना.	उ.ना.	उ.ना.	उ.ना.

तक्ता क्रमांक - 1.1

निजडक्त निर्देशक

जिल्हा - धुळे

संदर्भ कालावधी- 1960 ते 2005

क्र.सं.	ग्राम	परिमाण	संदर्भ वर्ष						
			1960-61	1970-71	1980-81	1990-91	2003-04	2004-05	2005-06
(1)	(2)	(3)	(4)	(5)	(6)	(7)	(8)	(9)	(10)
जयरा कृषि अड्डेचे (कृषि गणना) (2003 - अस्थायी)									
1	लाकडी नांगर	हजार	101	97	103	110	50	50	31
2	लाखंडी नांगर	हजार	13	20	21	23	27	27	29
3	बेलगाड्या	हजार	उ.ना.	उ.ना.	उ.ना.	उ.ना.	30	30	31
4	ट्रॅक्टर	हजार	उ.ना.	उ.ना.	उ.ना.	उ.ना.	1	1	2
5	सिफनाकरिता चालणारे पंप	हजार	3836	11167	7120	5904	1	1	1
6	सिफनाकरिता विद्युत्पंप	हजार	81	6651	16909	15912	20	20	27
7	उसाचे चरक								
7.1	शक्तीवर चालणारे	संख्या	0	0	0	0	8	8	17
7.2	बैलाच्या मदतीने	संख्या	0	0	0	0	3	3	109
साल पशुधन (पशुगणना)			1967	1977	1982	1987	1997	1997	(2003-अस्थायी)
1	एकूण पशुधन	हजार	948	936	1141	1269	1075	1075	950
2	दुभत्या गायी	---	45	53	0	71	45	45	33
3	दुभत्या म्हशी	---	20	26	44	36	38	38	30
4	शेळ्या व मेंढ्या	---	274	338	385	420	519	519	594
5	क्रॉवड्या व तारसम पक्षी	---	314	341	617	547	479	479	632
जयरा मत्स्य व्यवसाय									
1	एकूण मत्स्य उत्पादन	मे. टन	उ.ना.	उ.ना.	1201	560	1840	1910	1201
2	मच्छीमार सहकारी संस्था	संख्या	उ.ना.	उ.ना.	12	49	62	67	40
3	संस्थातील समासक	संख्या	उ.ना.	उ.ना.	उ.ना.	उ.ना.	उ.ना.	2363	2750

तक्ता क्रमांक - I.i

निव्वहक निर्देशक

जिल्हा - धुळे

संदर्भ कालावधी- 1960 ते 2005

क्र.सं.	नाम	परिमाण	संदर्भ वर्ष						
			1960-61	1970-71	1980-81	1990-91	2003-04	2004-05	2005-06
(1)	(2)	(3)	(4)	(5)	(6)	(7)	(8)	(9)	(10)
नऊ सहकार क्षेत्र									
1 संख्या									
1.1	कृषि पतसंस्था	संख्या	704	709	719	728	420	420	420
1.2	बिगर कृषि पतसंस्था	संख्या	30	55	117	257	584	611	592
1.3	उत्पादक संस्था	संख्या	170	647	1046	1526	881	891	971
1.4	पणन संस्था	संख्या	11	14	15	99	73	72	73
1.5	सामाजिक सेवा संस्था	संख्या	246	418	345	1026	1122	1151	1161
2 सभासद									
2.1	कृषि पतसंस्था	हजार	87	136	222	201	210	161	161
2.2	बिगर कृषि पतसंस्था	हजार	11	21	68	199	336	323	343
2.3	उत्पादक संस्था	हजार	11	64	123	278	272	उ.ना.	उ.ना.
2.4	पणन संस्था	हजार	उ.ना.	9	20	32	37	36	37
2.5	सामाजिक सेवा संस्था	हजार	18	33	62	72	102	उ.ना.	उ.ना.
3 जेळते भांडवल									
3.1	कृषि पतसंस्था	लाख रुपये	328	1772	6044	26876	7285	7508	8044
3.2	बिगर कृषि पतसंस्था	लाख रुपये	64	244	2440	12045	136692	146645	148486
3.3	उत्पादक संस्था	लाख रुपये	67	908	3655	15868	52819	उ.ना.	उ.ना.
3.4	पणन संस्था	लाख रुपये	उ.ना.	153	346	401	509	501	515
3.5	सामाजिक सेवा संस्था	लाख रुपये	55	226	947	3308	13237	उ.ना.	उ.ना.
4 दित्तती कर्जे									
4.1	शेती पतसंस्था	लाख रुपये	259	425	1117	2366	3233	6688	6567
4.2	बिगर शेती पतसंस्था	लाख रुपये	71	235	2632	15301	83991	201336	213427
4.3	उत्पादक संस्था	लाख रुपये	उ.ना.	उ.ना.	उ.ना.	उ.ना.	उ.ना.	उ.ना.	उ.ना.
4.4	पणन संस्था	लाख रुपये	0	0	0	0	0	उ.ना.	उ.ना.
4.5	सामाजिक सेवा संस्था	लाख रुपये	उ.ना.	उ.ना.	उ.ना.	उ.ना.	उ.ना.	उ.ना.	उ.ना.

तक्ता क्रमांक - 1.1

निवडक निर्देशक

जिल्हा - धुळे

संदर्भ कालावधी- 1960 ते 2005

क्र.सं.	नाम	परिमाण	संदर्भ वर्ष						
			1960-61	1970-71	1980-81	1990-91	2003-04	2004-05	2005-06
(1)	(2)	(3)	(4)	(5)	(6)	(7)	(8)	(9)	(10)
बारा विजेचा वापर									
1	घरगुती	हजार कि.मि.	उ.ना.	उ.ना.	उ.ना.	उ.ना.	87568	136136	61303
2	वाणिज्यिक	हजार कि.मि.	उ.ना.	उ.ना.	उ.ना.	उ.ना.	88534	27338	14355
3	औद्योगिक	हजार कि.मि.	उ.ना.	उ.ना.	उ.ना.	उ.ना.	104560	29703	13994
4	कुर्वे	हजार कि.मि.	उ.ना.	उ.ना.	उ.ना.	उ.ना.	195015	385277	7185
5	सुरत	हजार कि.मि.	उ.ना.	उ.ना.	उ.ना.	उ.ना.	29423	178653	244670
6	एकूण	हजार कि.मि.	उ.ना.	उ.ना.	उ.ना.	उ.ना.	505100	757107	341507
7	विद्युत्प्रवाह प्रवाहोत्पत्ती गाळे	संख्या	4	493	903	1532	681	681	681
अन्वय साधक व सुधारककाम									
1	उत्पादकी एकूण वळने	कि.मी.	2092	4280	7636	8474	5473	5548	5480
2	दर 100 चौ.कि.मी. क्षेत्राव्यापे रेलगाडी लांबी	कि.मी.	16.4	32.0	58.2	64.4	67.9	68.8	68.0
3	दरगाड मोठेसंख्ये भागेरस्थाची लांबी,	कि.मी.	155	258	459	334	322	325	307
4	एकूण मासवहतक वळने	संख्या	उ.ना.	उ.ना.	उ.ना.	उ.ना.	9393	33611	28296
5	एकूण प्रवासी वळने	संख्या	उ.ना.	उ.ना.	उ.ना.	उ.ना.	19401	124724	135086
6	रेल्वे मार्गाची एकूण लांबी	कि.मी.	184	172	172	172	82	82	82
7	डाक कार्यालये	संख्या	178	301	403	435	272	272	272
8	तार कार्यालये	संख्या	16	33	63	173	22	1	1
9	दूरध्वनी	संख्या	उ.ना.	उ.ना.	उ.ना.	उ.ना.	59281	63441	64677
बारा नोंदणीकृत कारखाने व रोजगार									
1	घालू कारखाने	संख्या	194	122	105	345	383	317	317
2	कामगारांची दैनिक उपस्थिती	संख्या	5	8	8	12	12	12	12
तेरा शिक्षण									
1 प्राथमिक									
1.1	संख्या	संख्या	1197	1646	1817	2080	1225	1214	उ.ना.
1.2	विद्यार्थी	हजार	148	208	256	290	190	185	उ.ना.
1.3	शिक्षक	संख्या	4185	6060	6792	7915	5340	5	उ.ना.
1.4	प्रति शिक्षक विद्यार्थी	संख्या	35	34	38	37	36	36	उ.ना.

तक्ता क्रमांक - 1.1

निवडक निर्देशक

जिल्हा - धुळे

सदस्य कालावधी- 1960 ते 2005

क्र.सं.	वर्ग	परिमाण	सदस्य वर्ष						
			1960-61	1970-71	1980-81	1990-91	2003-04	2004-05	2005-06
(1)	(2)	(3)	(4)	(5)	(6)	(7)	(8)	(9)	(10)
2 माध्यमिक व उच्च माध्यमिक									
2.1	संस्था	संख्या	53	147	182	243	330	393	उ.ना.
2.2	विद्यार्थी	हजाराने	16	43	89	95	194	202	उ.ना.
2.3	शिक्षक	संख्या	595	1738	3212	3289	5772	6870	उ.ना.
2.4	प्रति शिक्षक विद्यार्थी	संख्या	27	25	28	29	34	29	उ.ना.
3 महाविद्यालये									
3.1	संस्था	संख्या	5	14	15	79	11	उ.ना.	उ.ना.
3.2	विद्यार्थी	हजाराने	1	7	12	97	7	उ.ना.	उ.ना.
3.3	शिक्षक	संख्या	72	239	552	2944	926	उ.ना.	उ.ना.
3.4	प्रति शिक्षक विद्यार्थी	संख्या	14	29	22	30	39	उ.ना.	उ.ना.
श्रीवासावैजिनिक आरोग्य									
1	दवाखाने	संख्या	11	50	71	40	27	27	27
2	रुग्णालये	संख्या	1	3	6	10	8	8	8
3	प्राथमिक आरोग्य केंद्रे	संख्या	2	25	21	84	41	41	41
4	वातायुक्त आरोग्य केंद्रे	संख्या	उ.ना.	उ.ना.	उ.ना.	उ.ना.	176	176	230
5	खोटा	संख्या	133	441	755	1218	1113	1113	1113
6	दर तासक सोडा पिण्याने खंड	संख्या	15	27	45	48	65	65	62
संस्था संकीर्ण									
1	बँक शाखा	संख्या	26	84	142	289	194	74	74
2	दूरदर्शन केबल चालक	संख्या	उ.ना.	उ.ना.	उ.ना.	उ.ना.	उ.ना.	265	265
3	दूरदर्शन केबल धारक	संख्या	उ.ना.	उ.ना.	उ.ना.	उ.ना.	उ.ना.	27080	27386
4	गोबर गॅस सुंवेले	संख्या	उ.ना.	उ.ना.	उ.ना.	उ.ना.	205	205	100

टिप: 1960.61 ते 1990.91 पर्यंत धुळे व गंदुखार जिल्हाची मरिती एकत्रित आ हे.

आधार :- जिल्हा सांख्यिकी कार्यालय, धुळे.

तक्ता क्रमांक 2.1
लोकसंख्या विषयक दिवडक आकडवारी

जिल्हा :- धळे

वर्ष :- जनगणना 2001

अ. क्र.	जिल्हा/ तहसील	ग्रामीण/ नागरी	क्षेत्र चौ.कि.मी.	लोकसंख्या			कुटुंबांची संख्या	स्त्री-पुरुष प्रमाण वर (हजारी चौ.कि.मी.	स्त्री-पुरुष प्रमाण वर (हजारी पुरुषांमागे)
				एकूण	पुरुष	स्त्रिया			
(1)	(2)	(3)	(4)	(5)	(6)	(7)	(8)	(9)	(10)
1	शिरपुर	एकूण	2364.53	337553	172787	164766	62333	143	954
		ग्रामीण	2361.58	275859	140660	135199	51250	117	961
		नागरी	2.95	61694	32127	29567	11083	20913	924
2	शिंदखेडा	एकूण	1300.53	287517	147427	140090	56960	221	950
		ग्रामीण	1298.17	245081	125318	119763	48936	189	956
		नागरी	2.36	42436	22109	20327	8024	17981	920
3	साक्री	एकूण	2416.11	363092	184350	178742	71026	150	970
		ग्रामीण	2416.11	363092	184350	178742	71026	150	969
		नागरी	0	0	0	0	0	0	0
4	धळे	एकूण	1981.94	719785	373808	345977	134238	363	926
		ग्रामीण	1935.48	378030	196036	181994	72869	195	929
		नागरी	46.46	34755	17772	163983	61369	7356	922
जिल्हा	एकूण	8063.11	1707947	878372	829575	324557	212	944	
	ग्रामीण	8011.34	1262062	646364	615698	244081	158	953	
	नागरी	51.77	44885	22008	213877	80476	8612	922	

तक्ता क्रमांक 2.1 चालू

अ. क्र.	जिल्हा/ तहसील	ग्रामीण/ नागरी	गावांची संख्या	शहरांची संख्या	सहस्रता (%)			साक्षरता (%)		पंढरित लोकसंख्या (1 माच 05)
					एकूण	पुरुष	स्त्रिया	अनुसूचित जाती	अनुसूचित जमाती	
(1)	(2)	(3)	(11)	(12)	(13)	(14)	(15)	(16)	(17)	(18)
1	शिरपुर	एकूण	147	1	66.50	56.00	76.50	5.42	40.55	361206
		ग्रामीण	147	0	63.50	73.40	52.10	5.05	48.12	
		नागरी	0	1	60.70	66.50	72.60	7.10	6.73	
2	शिंदखेडा	एकूण	141	1	74.00	84.80	62.70	7.13	17.49	293978
		ग्रामीण	141	0	72.60	84.10	60.70	7.39	18.23	
		नागरी	0	1	87.10	88.90	74.80	5.65	13.20	
3	साक्री	एकूण	225	0	61.70	72.40	50.60	3.99	48.26	371435
		ग्रामीण	225	0	61.70	72.40	50.80	3.99	48.26	
		नागरी	0	0	0	0	0	0	0	
4	धळे	एकूण	168	1	78.10	86.80	68.80	7.75	11.27	756770
		ग्रामीण	168	0	73.40	82.50	59.60	7.69	17.83	
		नागरी	0	1	85.40	91.40	78.90	7.82	4.00	
जिल्हा	एकूण	661	3	71.60	81.40	61.40	6.38	23.97	1783389	
	ग्रामीण	651	0	67.10	78.00	55.70	5.99	33.29		
	नागरी	0	3	84.50	77.70	90.80	7.52	5.25		

संख्या :- भारतीय जनगणना 2001 (अंश 1)

तक्ता क्रमांक 2.2

लोकसंख्या आणि वृद्धीदर

जिल्हा :- धुळे

संदर्भ वर्ष:- 1951-2011

जनगणना वर्ष	ग्रामीण/नागरी	लोकसंख्या			दशवार्षिक	वार्षिक चक्रवाढ
		एकूण	पुरुष	स्त्रिया	वृद्धीदर	वृद्धीदर
(1)	(2)	(3)	(4)	(5)	(6)	(7)
1951	एकूण	604750	308259	296491	-	-
	ग्रामीण	474341	241139	233202	-	-
	नागरी	130409	67120	63289	-	-
1961	एकूण	781065	398332	382733	29.16	2.56
	ग्रामीण	645748	327131	318617	36.14	3.08
	नागरी	135317	71201	64116	3.76	0.37
1971	एकूण	969714	497766	471948	24.15	2.36
	ग्रामीण	786654	401172	385482	21.82	2.53
	नागरी	183060	96594	86466	35.28	1.70
1981	एकूण	1202284	615294	586990	23.98	2.29
	ग्रामीण	931622	473457	458165	18.43	2.25
	नागरी	270662	141837	128825	47.85	2.43
1991	एकूण	1473170	757268	715902	22.53	2.23
	ग्रामीण	1116966	571207	545759	19.89	2.14
	नागरी	356204	186061	170143	31.60	2.51
2001	एकूण	1707947	878372	829575	15.94	2.08
	ग्रामीण	1262062	646364	615698	12.99	1.96
	नागरी	445885	232008	213877	25.18	2.46
2011 प्रक्षेपित	एकूण	1875000	0	0	9.78	1.89
	ग्रामीण	1364000	0	0	8.08	1.76
	नागरी	512000	0	0	14.83	2.28

आधार - भारताची जनगणना.

तक्ता क्रमांक - 2.3

शहरांची वगवारी आणि त्यांची लोकसंख्या

जिल्हा :- धुळे

संदर्भ वर्ष : 2001

अ. क्र.	शहराचे नाव	शहराचे वगवारीकरण	लोकसंख्या			लोकसंख्या वाढीचा दशवार्षिक वृद्धीदर	1991 ची लोकसंख्या
			एकूण	पुरुष	स्त्रिया		
(1)	(2)	(3)	(4)	(5)	(6)	(7)	(8)
1	शिरपूर	व वर्ग न.पा.	61694	32127	29567	39.43	44248
2	दोंडाईचा	ब वर्ग न.पा.	42436	22109	20327	26.14	33641
3	धुळे	म.न.पा.	341755	177772	163983	22.79	278317
एकूण नागरी			445885	232008	213877	25.18	356204

साधार - भारताची जनगणना, 2001 (अध्याय 1)

(9)

तक्ता क्रमांक - 2.4

मुख्य व सीमांतिक काम करणा-यांचे उद्योग गटनिहाय वर्गीकरण

जिल्हा - धुळे

संदर्भ वर्ष : जनगणना 2001

अ. क्र.	काम करणा-यांचे क्षेत्र	एकूण	ग्रामीण	नागरी
1	2	3	4	5
मुख्य काम करणारे				
1	शेतकरी	179514	178318	1196
2	शेतमजूर	200046	195360	4686
3	वस्तुनिर्माण प्रक्रिया, सेवा व दुरुस्त्या इ. घरगुती उद्योगात काम करणारे	14923	11462	3461
4	इतर काम करणारे	179013	73221	105792
5	एकूण मुख्य काम करणारे	573496	458361	115135
सीमांतिक काम करणारे				
6	शेतकरी	24812	24724	88
7	शेतमजूर	115822	113077	2745
8	वस्तुनिर्माण प्रक्रिया, सेवा व दुरुस्त्या इ. घरगुती उद्योगात काम करणारे	6185	4551	1634
9	इतर काम करणारे	17626	9079	8547
10	एकूण सीमांतिक काम करणारे	164445	151431	13014
काम करणा-यांचे वर्गीकरण				
11	एकूण काम करणारे	737941	609792	128149
12	काम करणा-यांची एकूण लोकसंख्येशी टक्केवारी	43.21	48.32	28.74
13	एकूण काम न करणारे	970006	652270	317736
14	काम न करणा-यांची एकूण लोकसंख्येशी टक्केवारी	56.79	51.68	71.26
15	जिल्ह्याचा एकूण लोकसंख्या	1707947	1262062	445885

आधार - भारताचा जनगणना 2001 (अस्थायी माहिती)

तक्ता क्रमांक - 2.5

धर्म व वयोगटानुसार लोकसंख्या

जिल्हा - धुळे

संदर्भ वर्ष : 2001व1991

अ.क्र.	बाब	एकूण	ग्रामीण	नागरी
(1)	(2)	(3)	(4)	(5)
धर्मानुसार जनगणना 2001 (अस्थायी)				
1	बौद्ध	14613	7322	7291
2	ख्रिश्चन	4902	3644	1258
3	हिंदू	1522895	1207047	315848
4	जैन	13099	5325	7774
5	मुस्लिम	149466	37107	112359
6	सिख	1439	392	1047
7	इतर	1533	1225	308
	सर्व धर्म (एकूण)	1707947	1262062	445885
वयोगटानुसार (वर्ष) जनगणना 1991				
1	0 - 6	459093	371775	87318
2	7 - 14	512552	405733	106819
2	15 - 19	232259	174870	57389
3	20 - 24	215262	164939	50323
4	25 - 29	200090	157871	42219
5	30 - 34	175290	139417	35873
6	35 - 39	155786	123127	32659
7	40 - 49	233637	187757	45880
8	50 - 59	164075	135463	28612
9	60 वर्षांपरील	171619	138870	32749
10	वय अनिर्देशित			
	सर्व वयोगट (एकूण)	2519663	1999822	519841

आधार - भारताची जनगणना 2001व 1991

टिप :- जनगणना 1991ची धुळे व नंदुरवार जिल्ह्याची वयोगटानुसार स्वतंत्र माहिती उपलब्ध नसल्याने दोन्ही जिल्ह्याची माहिती एकात्रित दिली आहे.

तक्ता क्रमांक - 2.6

चारिद्रय रेषखालील ग्रामीण कुटुंबे

जिल्हा :- धुळे

वर्ष :- 1998

अ. क्र.	तालुका	ग्रामीण कुटुंबांची एकूण संख्या	चारिद्रय रेषखालील ग्रामीण कुटुंबे					
			अनुसूचित जाती			अनुसूचित जमाती		
			शेतकरी	शेतकरी	इतर	शेतकरी	शेतकरी	इतर
1	2	3	4	5	6	7	8	9
1	शिरपूर	52197	79	1503	242	853	17192	2594
2	शिंदखेडा	52391	615	1940	247	832	6233	845
3	साकी	78051	309	1163	311	12889	16227	4109
4	धुळे	77092	345	2561	4495	443	8316	2365
एकूण		259731	1340	7167	5295	15017	47968	9913

तक्ता क्रमांक - 2.6

जिल्हा :- धुळे

सदम - 1998.

अ. क्र.	तालुका	ग्रामीण कुटुंबांची एकूण संख्या	चारिद्रय रेषखालील ग्रामीण कुटुंबे						चारिद्रय रेषखालील कुटुंबांची संख्या	चारिद्रय रेषखालील कुटुंबांची एकूण संख्या
			इतर			एकूण				
			शेतकरी	शेतकरी	इतर	शेतकरी	शेतकरी	इतर		
			10	11	12	13	14	15	16	17
1	शिरपूर	52197	438	4230	1408	1370	22925	4244	28539	55.00
2	शिंदखेडा	52391	5629	6871	1095	7074	15044	2187	24305	46.00
3	साकी	78051	3839	5185	1955	17031	22575	6375	45981	59.00
4	धुळे	77092	1909	8632	3122	2697	19509	9982	32188	42.00
एकूण		259731	11815	24918	7580	28172	80053	22788	131013	50.00

आधार:- प्रकल्प संचालक, जिल्हा ग्रामीण विकास यंत्रणा, धुळे

तक्ता क्रमांक - ३.१

क्षेत्रवार जिल्हा उत्पन्न व दरडोई जिल्हा उत्पन्न - चालू किमतीनुसार

जिल्हा - धुळे

संदर्भ वर्ष : २००३-०४ व २००४-०५

अ. क्र.	क्षेत्र	वर्ष २००३-०४ *		वर्ष २००४-०५ @	
		स्थूल जिल्हा उत्पन्न	निव्वळ जिल्हा उत्पन्न	स्थूल जिल्हा उत्पन्न	निव्वळ जिल्हा उत्पन्न
(१)	(२)	(३)	(४)	(५)	(६)
१.१	हत्ती	५७१०८५७	५३८१७६६	५७२११०८	५३८२०४३
१.२	वन सवकी	६१७१०६	६०८०५८	६८६०२०	६७७७५२
१.३	सातपुडी	६१०३२	५२०२८	६८०६५	५८०३०
१.४	खान व वाड खानका	७३६५	६१२६	७३०७	६१५३
प्राथमिक क्षेत्र सवकी		६४०६३४०	६०४०७७८	६४०४३००	६१२५७८७
२.१	निर्वाणीकृत उद्योग	२६४०५२०	२००५१३४	३३६८२४१	२५५७७३६
२.२	अनिर्वाणीकृत उद्योग	१५८५८३३	१२४६१८५	१९०४४६५	१४०६५७४
२.३	नाशका	१५११०७७	१४५६०११	१७०५२४७	१६४४१२१
२.४	वाण, गेंस व पाणीपुरवठा	५१६३०१	३१८५९५	५७९४८८	३५७५८६
द्वितीय क्षेत्र एकूण		६२५३७४०	५०२६८२५	७५५७४४२	६०५६०१७
३.१	रत्ने	१५७८३६	१२७१८२	१७६३५५	१४३६७८
३.२	परिवहन, साठवणूक	१४६७११५	११६२६४१	१५७७३१४	१२४९९७०
३.३	दळणवळण	८८८३४६	७४४७४८	९९५५१२	७९९६४३
३.४	व्यापार व उपाहारगृहे	६३०५७१५	६१४१६९८	७६६१५७४	७४६२२९०
३.५	बँका व विमा उद्योग	४४८०९८५	४२४८४३५	४७८५३६०	४५३१९६७
३.६	व्यवसाय सेवा	३५८३६१६	३०७०९८२	४१९६०८८	३५९५८४०
३.७	सार्वजनिक प्रशासन	१५६९१६१	१३८९६३६	१८२७०६७	१६१८०३६
३.८	इतर सेवा	४४७७२७२	४२९६७१९	४८२३०५८	४६२८५६१
तृतीय क्षेत्र एकूण		२२९३००४६	२११८२०४१	२६०४२३२९	२४०२९९८५
एकूण जिल्हा उत्पन्न		३५५९०१३५	३२२५८६४५	४००८४१६१	३६२११७८८
दरडोई जिल्हा उत्पन्न (र)		२०२४२	१८३४७	२२५७०	२०३९०
एकूण राज्य उत्पन्न		३२८०५२४६५९	२९०४१००२४८	३७१८७७६३४९	३२८४५१४५७०
दरडोई राज्य उत्पन्न (र)		३२०८१	२८८४८	३०४२३	३२१७०
एकूण जिल्हा उत्पन्नाची राज्य स्तरावरील उल्लेखणी		१.०६	१.११	१.०६	१.१०

टिप : १) * अस्थायी (ii) प्राथमिक २) आकडे पूर्णतः जिल्हा व राज्य स्तरावरील असून असे नाही

आधार - अर्थ व सांख्यिकी संचालनालय, मुंबई

तक्ता क्रमांक - 3.2

क्षेत्रवार जिल्हा उत्पन्न व दरडाई जिल्हा उत्पन्न - स्थिर किमतीनुसार (1993-94)

जिल्हा - धुळे

संदर्भ वर्ष : 2003-04 व 2004-05

अ. क्र.	क्षेत्र	वर्ष 2003-04 *		वर्ष 2004-05 @	
		स्थल जिल्हा उत्पन्न	निष्कल जिल्हा उत्पन्न	स्थल जिल्हा उत्पन्न	निष्कल जिल्हा उत्पन्न
(1)	(2)	(3)	(4)	(5)	(6)
1.1	कृषी	3583550	3397957	3348786	3175351
1.2	वन संवर्धन	753585	749713	755775	751869
1.3	मासमारा	33477	28550	30651	26140
1.4	खाण व दगड खाणकाम	3077	2539	3053	2519
प्राथमिक क्षेत्र एकूण		3873088	3676759	3638204	3455881
2.1	नोपणीकृत उद्योग	1494074	1074865	1789708	1287547
2.2	अनोपणीकृत उद्योग	1062380	865279	1170774	952218
2.3	नाशकाम	787739	749930	884395	841948
2.4	खीज, गोंम व पाणीपुढ्या	309027	198161	355523	227976
द्वितीय क्षेत्र एकूण		2664771	2888234	4700399	3309689
3.1	रत्ये	117794	99733	124040	105764
3.2	परिवहन, साठवणूक	787311	595223	757889	572980
3.3	पळणपळण	1290652	1216028	1596292	1462058
3.4	स्वागत व उपाहारपुढे	3484028	3370475	3988751	3864950
3.5	नैका व मिठा उद्योग	2474324	2317411	2539620	2373974
3.6	व्यावसाय सेवा	1527832	1246931	1611913	1315551
3.7	सांख्यिक प्रशासन	798222	704080	883810	778988
3.8	इतर सेवा	7790161	7179728	7269709	7255073
तृतीय क्षेत्र एकूण		12777464	11736207	13871505	12729252
एकूण जिल्हा उत्पन्न		20305873	18303200	21710168	19494821
दरडाई जिल्हा उत्पन्न (रु)		11549	10410	12224	10977
एकूण राज्य उत्पन्न		192190467	168755672	2082552214	1823887020
दरडाई राज्य उत्पन्न (रु)		19091	16765	20397	17864
एकूण जिल्हा उत्पन्नाची एकूण उत्पन्न अचानकी टक्केवारी		1.06	1.08	1.04	1.07

टिप : *1) आकडे घणांकन दिल्याने वेगळा अचानकी उत्पन्न अचानकी टक्केवारी

आधार - अर्थ व सांख्यिका संचालनालय, मुंबई

तपता क्रमांक - 4.1

निवडक कृषि मालाच्या मासिक सरासरी घाऊक किमती.

जिल्हा-धुळे

वर्ष 2005-06

अ.क्र.	कृषि मालाचे नांव	कृषि मालाचा बाण	मासिक सरासरी घाऊक किमती (प्रति क्विंटल मूल्य रुपये)							
			एप्रिल	मे	जून	जुलै	ऑगस्ट	सप्टेंबर	ऑक्टोबर	नोव्हेंबर
(1)	(2)	(3)	(4)	(5)	(6)	(7)	(8)	(9)	(10)	(11)
1	गहू	संकरित	709	744	745	781	825	785	925	861
2	बाजरा	संकरित	633	597	634	626	663	622	627	647
3	हरभरा	गावरान	1549	1521	1521	1484	1635	1666	1663	1681
4	तूर	गावरान	1489	1495	1729	1532	1622	1537	1561	1547
5	उडीद	गावरान	1433	1497	1422	1620	1672	1784	2136	2145
6	ज्वारी रब्बी	गावरान	688	582	672	704	707	678	614	646
7	ज्वारी खरीप	संकरित	535	535	548	553	558	563	491	507
8	मठ	गावरान	1600	1681	1557	1699	1716	1715	1850	1957
9	भुईमूग शेंगा	एचबी-11	1484	1417	1589	1765	1777	1630	1552	1697
10	सुकी मिरची	जरीला	2075	1851	1997	1697	1493	1464	1455	1813
11	चवळी	गावरान	1725	1814	1966	1984	1856	1888	1632	1754
12	कापूस	लक्ष्मी 510	0	0	0	0	0	0	0	0

तपता क्रमांक - 4.1

अ.क्र.	कृषि मालाचे नांव	कृषि मालाचा बाण	मासिक सरासरी घाऊक किमती (प्रति क्विंटल मूल्य रुपये)					
			डिसेंबर	जानेवारी	फेब्रुवारी	मार्च	एप्रिल	मागील वर्षाची सरासरी
(1)	(2)	(3)	(4)	(5)	(6)	(7)	(8)	
1	गहू	संकरित	864	895	871	896	825	778
2	बाजरा	संकरित	642	659	698	723	648	570
3	हरभरा	गावरान	1573	1674	1611	1889	1673	1440
4	तूर	गावरान	1558	1542	1603	1649	1580	1585
5	उडीद	गावरान	2073	2115	2336	2688	1927	1329
6	ज्वारी रब्बी	गावरान	662	687	658	645	662	884
7	ज्वारी खरीप	संकरित	495	523	520	647	540	520
8	मठ	गावरान	2068	2212	2183	2693	1911	1352
9	भुईमूग शेंगा	एचबी-11	1732	1792	1776	1765	1669	1645
10	सुकी मिरची	जरीला	2168	2232	2489	2945	1990	3869
11	चवळी	गावरान	2071	1940	1899	2388	1910	1779
12	कापूस	लक्ष्मी 510	0	0	0	0	0	0

आधार- कृषि उत्पन्न बाजार समित्या, जिल्हा धुळे.

तक्ता क्रमांक 4.2

जिल्हा मुख्यालयातील महत्वाच्या वस्तूंच्या मासिक सरासरी किरकोळ किमती

जिल्हा: - धळे		वर्ष-2005			किंमत रुपयात		
अ.क्र.	वस्तूचे नाव व प्रत	परिमाण	जानेवारी 2005	फेब्रुवारी 2005	मार्च 2005	एप्रिल 2005	मे 2005
(1)	(2)	(3)	(4)	(5)	(6)	(7)	(8)
1	तांदूळ	किलो	18.00	18.00	18.00	18.00	18.00
2	गहू	किलो	10.00	10.00	9.58	9.00	9.00
3	गव्हाचे पीठ	किलो	0.00	0.00	0.00	0.00	0.00
4	ज्वारी (संकरित)	किलो	6.00	6.00	6.00	6.80	7.00
5	ज्वारी (देशी)	किलो	13.00	13.00	12.75	9.60	9.00
6	बाजरी	किलो	7.00	7.00	6.65	6.06	6.00
7	काजूची चना	किलो	36.00	36.00	36.00	36.00	36.00
8	हराण डाळ	किलो	22.00	22.00	22.00	22.00	22.00
9	रूडाळ	किलो	27.75	26.00	26.00	27.60	28.00
10	मूडाळ	किलो	26.00	27.00	27.25	31.20	32.00
11	उडीरडाळ	किलो	25.00	24.00	22.50	25.60	26.00
12	नसूरडाळ	किलो	26.00	26.00	26.00	26.00	26.00
13	मटकी	किलो	0.00	0.00	0.00	0.00	0.00
14	पांढरा वाटाणा	किलो	16.00	20.00	19.50	18.00	18.00
15	सांबुदाणे	किलो	21.00	20.00	21.00	23.60	24.00
16	शेंगदाणे	किलो	30.25	29.00	29.50	30.00	30.00
17	रवा	किलो	12.00	12.00	12.00	12.00	12.00
18	मेवा	किलो	0.00	0.00	0.00	0.00	0.00
19	पाहे	किलो	0.00	0.00	0.00	0.00	0.00
20	साखर	किलो	19.00	19.00	19.00	19.00	19.00
21	गूळ पिचळा	किलो	17.00	17.00	17.25	18.00	18.00
22	गडितेल धड्यागव (सुटे)	किलो	53.00	53.00	53.50	55.00	54.00
23	वनस्पती तूप (सुटे)	किलो	48.00	48.00	48.00	48.00	48.00
24	खांबरेल तेल (सुटे)	किलो	88.00	88.00	88.00	88.00	88.00
25	घवणीचे दूध (सुटे)	लीटर	16.00	16.00	16.00	16.00	16.00

तक्ता क्रमांक 4.2.पुढे चालू

अ.क्र.	पस्तूचे नाव व प्रत	परिमाण	जून 2005	जुलै 2005	ऑगस्ट 2005	सप्टेंबर 2005	ऑक्टोबर 2005
(1)	(2)	(3)	(७)	(१०)	(११)	(१२)	(१३)
1	तांदूळ	किलो	19.75	20.00	20.00	20.00	20.00
2	गहू	किलो	9.00	9.30	10.00	10.00	10.00
3	गव्हाचे पीठ	किलो	0.00	0.00	0.00	0.00	0.00
4	ज्वारी (सकरित)	किलो	7.00	7.00	7.00	7.00	7.00
5	ज्वारी (देशी)	किलो	8.25	8.00	8.00	8.00	8.38
6	धानरी	किलो	6.75	7.80	8.00	8.00	8.00
7	काबुली चना	किलो	36.00	36.00	36.00	36.00	36.00
8	हरभारा डाळ	किलो	22.80	24.40	26.00	26.00	27.00
9	चूरडाळ	किलो	29.50	30.60	31.00	30.20	30.00
10	मूगडाळ	किलो	32.00	32.00	32.00	32.00	32.00
11	उडीपडाळ	किलो	26.50	27.00	27.00	27.00	27.75
12	मसूरडाळ	किलो	26.00	26.00	26.00	26.00	26.00
13	मटकी	किलो	0.00	0.00	0.00	0.00	0.00
14	बांढरा वाटाणा	किलो	18.00	16.80	16.00	16.00	16.00
15	सांबुदाणा	किलो	24.00	22.80	22.00	22.00	23.50
16	शेंगदाणे	किलो	30.00	30.00	30.00	30.00	33.00
17	रधा	किलो	12.00	12.00	12.00	12.00	12.00
18	मैदा	किलो	0.00	0.00	0.00	0.00	0.00
19	पाहें	किलो	0.00	0.00	0.00	0.00	0.00
20	साखर	किलो	19.00	19.00	19.50	19.50	19.50
21	गूळ पिचळा	किलो	18.00	20.00	20.00	21.60	22.00
22	गडतेल पुईमगाच(सुटे)	किलो	50.25	53.60	54.25	55.00	55.00
23	वनस्पती तूप (सुटे)	किलो	43.50	48.00	47.00	44.00	44.00
24	खोबरेंल तेल (सुटे)	किलो	88.00	88.00	82.00	80.00	80.00
25	म्हजीचे दूध (सुटे)	लीटर	16.00	16.80	18.00	17.20	16.50

तक्ता क्रमांक 4.2.पुढे चालू

अ.क्र.	वस्तूचे नाव व प्रत	परिमाण	नोव्हेंबर 2005	डिसेंबर 2005	वर्षाची सरासरी	मागील वर्षाची सरासरी
(1)	(2)	(3)	(14)	(15)	(16)	(17)
1	तांदूळ	किलो	20.00	20.00	19.15	20.00
2	गहू	किलो	10.00	10.30	9.68	8.84
3	गव्हाचे पीठ	किलो	0.00	0.00	0.00	0.00
4	ज्वारी (संकरित)	किलो	7.00	7.00	6.73	5.88
5	ज्वारी (देशी)	किलो	8.00	8.00	9.50	11.01
6	बाजरी	किलो	7.63	7.50	7.20	6.93
7	काबुली चना	किलो	36.00	36.00	36.00	17.38
8	हरभरा डाळ	किलो	27.00	27.00	24.12	21.28
9	तूरडाळ	किलो	31.00	30.40	29.00	30.95
10	मूगडाळ	किलो	34.00	36.20	31.14	26.15
11	उडीदडाळ	किलो	28.00	28.00	26.20	23.79
12	मसूरडाळ	किलो	26.00	26.00	26.00	27.47
13	मटकी	किलो	0.00	0.00	0.00	18.33
14	पांढरा चटाणा	किलो	16.00	16.00	17.19	16.78
15	साबुदाणा	किलो	24.00	24.00	22.66	23.30
16	शेंगदाणे	किलो	34.00	34.00	30.81	31.93
17	रवा	किलो	12.00	12.00	12.00	11.25
18	मेदा	किलो	0.00	0.00	0.00	11.25
19	पोहे	किलो	0.00	0.00	0.00	14.00
20	साखर	किलो	19.63	19.50	19.22	15.87
21	गूळ पिवळा	किलो	20.50	18.00	18.95	15.88
22	गोडतेल मुईमुगाचे (सुटे)	किलो	55.00	53.60	53.77	53.73
23	वनस्पती तूप (सुटे)	किलो	44.00	42.00	46.04	49.62
24	खोबरेल तेल (सुटे)	किलो	80.00	80.00	84.83	82.50
25	म्हशीचे दुध (सुटे)	लीटर	15.00	15.00	16.21	16.25

तक्ता क्रमांक 4.2. पुढे चालू

अ.क्र.	वस्तुचे नाव	परिमाण	जानेवारी 2005	फेब्रुवारी 2005	मार्च 2005	एप्रिल 2005	मे 2005
1	2	3	4	5	6	7	8
26	म्हशीचे शुध्द तूप	किलो	180.00	180.00	180.00	180.00	180.00
27	बोकडाचे मांस	किलो	120.00	120.00	120.00	120.00	120.00
28	कॉबडी(बायलर)जीवंत	फिलो	39.00	33.50	33.00	36.40	37.00
29	ताजे मासे (स्थानिक)	किलो	60.00	60.00	60.00	60.00	60.00
30	अंडी कॉबडीची,रुधारीत	डझन	22.00	22.75	22.00	18.00	18.00
31	आयोडिन युक्त मिठ	किलो	7.00	7.00	7.00	7.00	7.00
32	हळद पावडर (सुटी)	किलो	60.00	60.00	60.00	60.00	60.00
33	गरममसाला स्थानिक	100 ग्रॅम	6.00	6.00	6.00	6.00	6.00
34	बटाटे	किलो	6.00	5.00	5.50	7.20	7.75
35	कांदे	किलो	5.00	4.00	4.25	5.00	5.00
36	लसूण	किलो	40.00	40.00	35.00	30.00	30.00
37	केळी (जळगाव)	डझन	8.00	8.00	8.00	8.00	8.00
38	साफरचंद	किलो	40.00	43.75	47.50	50.00	50.00
39	चहापत्ती	किलो	120.00	120.00	120.00	120.00	120.00
40	गॅकेल (खु.बा.)	लीटर	22.00	22.00	22.00	22.00	22.00
41	गॅकेल (स्व.धा.दु.)	लीटर	0.00	0.00	0.00	0.00	0.00
42	पेट्रोल	लीटर	41.46	41.46	41.46	41.46	41.46
43	काढेपेटी	1 नग	0.50	0.50	0.50	0.50	0.50
44	धुण्याचा साबण	250ग्रॅम चे 2नग	0.00	0.00	0.00	0.00	0.00
45	प्रसाधन साबण	1 बडी	13.00	13.00	13.00	13.00	13.00
46	ब्रेड (स्थानिक)	400 ग्रॅम	0.00	0.00	0.00	0.00	0.00
47	गॅसिलिंडर(स्वयंपाकाचा)	प्रत्येकी	295.00	295.00	295.00	295.00	295.00
48	टॉल्कमपावडर(पड्डेण्डस/तत्सम)	100 ग्रॅम	28.00	28.00	28.00	28.00	28.00
49	टुशुपेस्ट(कोलगेट/तत्सम)	100 ग्रॅम	25.00	25.00	25.00	25.00	28.00
50	सोने (स्टॅण्डर्ड)	10 ग्रॅम	0.00	0	0	0	0
51	चांदी	10 ग्रॅम	0.00	0	0	0	0

तक्ता क्रमांक 4.2 पुढे चालू

अ.क्र.	वस्तूचे नाव व प्रत	परिमाण	जून 2005	जुलै 2005	ऑगस्ट 2005	सप्टेंबर 2005	ऑक्टोबर 2005
1	2	3	9	10	11	12	13
26	म्हशीचे शुध्द तूप	किलो	180.00	180.00	180.00	172.00	177.50
27	नोकडाले मांस	किलो	120.00	120.00	120.00	120.00	120.00
28	कॉबर्ड(बायलर)जीवंत	किलो	44.00	38.60	39.50	38.00	38.25
29	ताजे मास (स्थानिक)	किलो	60.00	60.00	60.00	58.00	60.00
30	अंडी कॉबर्डची (सुधारित)	डझन	20.00	22.00	20.50	19.60	20.25
31	आयोडिन युक्त मिठ	किलो	7.00	7.00	7.00	7.00	8.00
32	हळद पावडर (सुटी)	किलो	60.00	60.00	60.00	60.00	60.00
33	गरममसाला,स्थानिक	100 ग्रॅम	6.00	6.00	6.00	6.00	6.00
34	बटाटे	किलो	6.50	7.60	7.75	8.00	8.50
35	कांदे	किलो	5.00	5.00	5.00	10.00	13.50
36	लसूण	किलो	30.00	38.00	40.00	40.00	37.50
37	कळी (जळगाव)	डझन	8.00	8.00	8.00	7.60	9.00
38	साफरचंद	किलो	62.50	80.00	65.00	38.00	37.50
39	चहापत्ती	किलो	120.00	120.00	120.00	136.00	140.00
40	गॅकल (खु.बा.)	लीटर	22.00	22.00	22.00	22.00	22.00
41	गॅकल (स्व.भा.दु.)	लीटर	0.00	0.00	0.00	0.00	0.00
42	पेट्रोल	लीटर	41.85	45.70	44.00	46.77	48.09
43	काडीपेटी	1 नग	0.50	0.50	0.50	0.50	0.50
44	धुण्याचा साबण	250ग्रॅमचे 2नग	0.00	0.00	0.00	0.00	0.00
45	प्रसाधन साबण	1 वडी	13.00	13.00	13.00	13.00	13.00
46	ब्रेड (स्थानिक)	400 ग्रॅम	0.00	0.00	0.00	0.00	0.00
47	गॅससिलेंडर(स्वयंपाकाचा)	प्रत्येकी	300.00	305.00	305.00	311.00	315.00
48	टॉल्कमपावडरा पाण्डस/तत्सम)	100 ग्रॅम	28.00	28.00	28.00	28.80	29.00
49	दुधापेस्ट(कोलगेट/तत्सम)	100 ग्रॅम	25.00	25.00	25.00	25.80	26.00
50	सोने (स्टॅण्डर्ड)	10 ग्रॅम	0	0	0	0	0
51	चांदी	10 ग्रॅम	0	0	0	0	0

तक्ता क्रमांक 4.2 पुढे चालू

अ.क्र.	वस्तूचे नाव व प्रत	परिमाण	नोव्हेंबर 2005	डिसेंबर 2005	जर्षाची सरासरी	मागील वर्षाची सरासरी
1	2	3	14	15	16	17
26	म्हशांचं शुध्द तूप	किलो	180.00	180.00	179.13	180.00
27	बांकडाचं मांस	किलो	120.00	120.00	120.00	99.38
28	कोबडो बायलर/जावंत	किलो	40.00	35.00	38.02	36.11
29	ताज मांस (स्थानिक)	किलो	60.00	64.00	60.17	60.00
30	अडो कोबडोची (सुधारित)	इझन	21.00	22.20	20.69	17.88
31	आयोडिन युक्त मिठ	किलो	8.00	8.00	7.25	2.00
32	हळद पावडर (सुटी)	किलो	60.00	60.00	60.00	60.00
33	गरमसाला, स्थानिक	100 ग्रॅम	6.00	6.00	6.00	6.00
34	बटाटे	किलो	10.50	11.60	7.66	7.45
35	कांदे	किलो	16.25	10.40	7.40	5.96
36	लसूण	किलो	30.00	38.00	35.70	37.17
37	केळी (जळगाव)	उझन	12.00	8.80	8.45	6.66
38	सफरचंद	किलो	40.00	40.00	49.52	0.00
39	चहापत्ती	किलो	140.00	140.00	120.33	140.00
40	सॅचेल (खु.जा.)	लीटर	22.00	22.00	22.00	0.00
41	सॅचेल (स्व.धा.पु.)	लीटर	0.00	0.00	0.00	10.00
42	पेट्रोल	लीटर	49.99	49.99	44.47	0.00
43	काडीपेटी	1 नग	0.50	0.50	0.50	0.50
44	धुण्याचा साबण	250 ग्रॅम	0.00	0.00	0.00	15.86
45	प्रसाधन साबण	1 बट्टी	13.00	13.00	13.00	12.75
46	ब्रेड (स्थानिक)	100 ग्रॅम	0.00	0.00	0.00	8.00
47	गॅससिलेंडर (स्वयंपाकाचा)	प्रत्येकी	315.00	315.00	303.42	268.58
48	ऑलिव्ह पावडर (फॅाउडर/तत्सम)	100 ग्रॅम	29.00	29.00	28.32	28.05
49	डुपपेस्ट (कोलागेट/तत्सम)	100 ग्रॅम	26.00	26.00	25.32	25.00
50	सोने (स्टॅण्डर्ड)	10 ग्रॅम	0.00	0.00	0.00	0.00
51	चांदी	10 ग्रॅम	0.00	0.00	0.00	0.00

टिप:- 2005 या वर्षात आयोडीनयुक्त मिठच्या किमती गोळा केल्या जात होत्या त्याची सरासरी दिली आहे. पांढ-या खडे मिठच्या सरासरी किमती 2004 च्या दिल्या आहेत. पटोल, सोने, चांदी, गव्हाचे पिठ या वस्तूच्या किमती 2005 या वर्षात गोळा करण्यात आल्या नव्हत्या त्यामुळे त्या वस्तूंच्या किमती दण्यात आल्या नाहीत.

आधार:- जिल्हा सांख्यिकी कार्यालय - धुळे.

तक्ता क्रमांक - 4.3

ग्राहक किंमतीचे निर्देशांक (पायाभूत वर्ष : 1982=100)

जिल्हा :- धुळे

केंद्र - जळगाव

संदर्भ - 2005-06

अ. क्र.	माहिना/ वर्ष	अन्नगट	पान, सुपारी तंबाखू इ.	इंधन व दिवाबत्ती	घरलाभणी	कापड, बिछाने व पादत्राणे	संकीर्ण	सर्वसाधारण निर्देशांक
1	2	4	5	6	7	8	9	10
1	एप्रिल-05	529	836	506	360	312	662	518
2	मे-05	531	836	506	360	312	662	520
3	जून-05	532	836	507	360	314	661	520
4	जुलै-05	540	836	518	361	313	661	526
5	ऑगस्ट-05	548	836	518	361	313	661	530
6	सप्टेंबर-05	551	836	500	361	313	661	531
7	ऑक्टोबर-05	554	836	491	361	313	661	532
8	नोव्हेंबर-05	558	836	498	361	313	658	534
9	दिसेंबर-05	565	836	505	361	313	658	538
10	जानेवारी-06	555	836	524	378	313	658	535
11	फेब्रुवारी-06	561	843	524	378	313	658	539
12	मार्च-06	563	845	531	378	314	664	541
वार्षिक सरासरी		548.92	837.33	510.67	365.00	313.00	660.42	530.33

आधार:- कामगार आयुक्त यांचे कार्यालय, मुंबई

तक्ता क्रमांक - 4.4

किमतींच महत्त्वाच निदेशांक

जिल्हा :- धळे

संदर्भ - 2005-06

अ. क्र.	महिना/वर्ष	अखिल भारतीय बाज्ज्म किमत निदेशांक (पायाभूत वर्ष 1992-94)*	ग्राहक किमत निर्देशांक							
			औद्योगिक कामगारांसाठी (पायाभूत वर्ष 1992) @		महाराष्ट्र (पायाभूत वर्ष 2003) #		शतमजुरांसाठी (पायाभूत वर्ष 1986-87)@		शहरी अश्रमिक कर्मचा-यांसाठी (पायाभूत वर्ष 1984-85) +	
			जिल्हा	अखिल भारत	प्राणीय	नागरी	महाराष्ट्र	अखिल भारत	मुंबई	अखिल भारत
(1)	(2)	(3)	(4)	(5)	(6)	(7)	(8)	(9)	(10)	(11)
1	एप्रिल-05	191.6	519	529	105.06	105.52	348	341	439	443
2	मे-05	192.1	520	527	105.59	106.23	351	343	441	445
3	जून-05	193.2	520	529	107.11	106.97	353	345	442	448
4	जुलै-05	194.5	526	538	107.7	107.75	362	350	448	445
5	ऑगस्ट-05	195.3	530	540	108.47	108.45	366	352	450	456
6	सप्टेंबर-05	197.2	531	542	108.79	108.56	365	354	450	458
7	ऑक्टोबर-05	197.8	532	548	109.01	109.03	368	356	453	460
8	नोव्हेंबर-05	198.2	534	553	108.42	109.24	368	360	455	463
9	डिसेंबर-05	197.2	538	550	108.21	108.05	367	358	454	461
10	जानेवारी-06	196.5	535	551	107.32	107.32	363	357	453	462
11	फेब्रुवारी-06	196.4	539	551	106.86	107.22	364	357	454	461
12	मार्च-06	196.8	541	551	107.17	107.35	363	358	455	463

आधार: 1) + केंद्रीय सांख्यिकीय संघटना नवी दिल्ली 2) *आर्थिक सल्लागार उदयोग मंत्रालय भारत सरकार,

नवी दिल्ली 3) (a) श्रम केंद्र, भारत सरकार, सिमला 4) (a) कामगार आयुक्त, मुंबई

5) स-अर्थ व सांख्यिकी संचालनालय, मुंबई

तकना कमाक - 5.1

गोला केल्ल्या जमात महसूल

जिल्हा-धुळे

संदर्भ वर्ष 2005-06

(रुपये हजार)

अ. क्र.	तातुका	जमीन महसुलाची एकूण घालू लागणी	जमीन महसुलाची भकबाकी	एकूण लागणी	रूट	निलंबित वसुलीची रक्कम	वसुली पात्र रक्कम {5-(6+7)}	प्रत्यक्ष वसुली	खातेदारांची संख्या
(1)	(2)	(3)	(4)	(5)	(6)	(7)	(8)	(9)	(10)
1	शिरपूर	145	0	145	0	0	145	175	40910
2	शिंदखेडा	995	0	995	0	0	995	1095	72401
3	साक्री	62	0	62	0	0	62	134	92790
4	धुळे	1284	0	1284	0	0	1284	1384	90283
जिल्हा एकूण		2486	0	2486	0	0	2486	2788	296584

आभार - या जिल्हाधिकारी (फ शाखा) जिल्हाधिकारी कार्यालय, धुळे.

तक्ता क्रमांक - 5.2

स्थानिक स्वराज्य संस्थांचे उत्पन्न व खर्च

जिल्हा :- धुळे

संदर्भ वर्ष-2005-06

(रूपये लाखात)

अ. क्र.	बाल	ग्राम-पंचायत	जिल्हा परिषद	महानगर पालिका	नगर परिषदा
(1)	(2)	(2)	(4)	(5)	(6)
	स्थानिक स्वराज्य संस्थांची संख्या	551	1	1	2
अ) जमा					
1	सुरुवातीची शिल्लक	1512.05	7914.09	441.41	148.27
2	चालू वर्षातील जमा				
	2.1 शासकीय अनुदाने व वर्गणी	1299.56	15890.21	1464.31	1208.97
	2.2 सप्त प्रकारचे कर	1129.13	1672.37	2679.85	281.17
	2.3 इतर जमा	0.00	9263.24	1521.19	668.03
	2.4 एकूण (बाब 2.1 ते 2.3)	2428.69	26825.82	5665.35	2158.17
	एकूण प्रगती (सुरुवातीची शिल्लक मिळून)	3940.74	34739.91	6106.76	2306.44
ब) खर्च					
3	चालू वर्षातील खर्च				
	3.1 सामान्य प्रशासन	559.73	1330.88	351.9	193.43
	3.2 शिक्षण	9.89	5308.35	321.84	442.79
	3.3 सार्वजनिक आरोग्य	709.85	1410.88	1497.4	434.28
	3.4 इतर	1363.65	21690.24	2477.32	1057.85
	एकूण (3.1 ते 3.4)	2643.12	29740.35	4648.46	2128.35
4	अखेरची शिल्लक	1297.62	4999.56	1458.30	178.09
	एकूण खर्च, (अखेरची शिल्लक मिळून)	3940.74	34739.91	6106.76	2306.44

आधार :- 1) जिल्हा परिषद, 2) ग्रामपंचायत विभाग, जिल्हा परिषद, धुळे

3) महानगरपालिका/ नगरपरिषदा

तक्ता क्रमांक - 5.3

बँक कार्यालये, वर्गीकृत बँकांची संख्या, टेवी व कजे

जिल्हा - धुळे

संदर्भ वर्ष-2005-06

अ. क्र.	तालुका	बँकांची कार्यालये असलेली गावे व शहरे	वर्गीकृत बँका (संख्या)	वर्गीकृत बँकांची शाखा कार्यालये	वर्गीकृत बँकांच्या टेवी (लाख रुपये)
(1)	(2)	(3)	(4)	(5)	(6)
1	शिरपूर	9	5	12	6860
2	रिपखेडा	9	5	12	5903
3	साकी	14	4	13	7738
4	धुळे	14	15	36	58411
जिल्हा एकूण		46	0	73	78912

आधार: - जिल्हा आगणी बँक, (सेंट्रल बँक ऑफ इंडिया) धुळे

तक्ता क्रमांक - 5.4
अल्पबचत कार्यक्रमाची प्रगती

जिल्हा - धुळे

(रुपये लाखात)

अ.क्र.	याजनेचे नाव	2004-05 अखेर अल्पबचत खातेदारांची संख्या	2004-05 मधोल अल्पबचत खात्यांतील गुंतवणूक		सन 2005-06 मधोल अल्पबचत खात्यांतील गुंतवणूक	
			ढाबळ	निष्कळ	ढाबळ	निष्कळ
(1)	(2)	(3)	(4)	(5)	(6)	(7)
1	टपाल बचत खाते	-	1118.74	(-)13.53	1371.12	(-)42.46
2	पुनगवती ठेवी	35492	3529.26	(+)365.36	3939.78	(+)617.14
3	समयबध्द ठेवी	-	1026.00	(+)607.27	918.78	(+)82.20
4	मासिक भाविक निवोह निधी					
	4.1 टपाल खाते	700	188.60	(+)183.64	235.51	(+)210.54
5	4.2 स्टेट बँक	994	1741.33	(+)1421.37	1964.85	(+)1603.93
6	राष्ट्रीय बचत प्रमाणपत्रे 8 वां मालांका	-	715.97	(+)73.44	710.74	(-)14.47
7	डॉपिरा विकास पत्रे	-	-	(-)168.87	-	(-)96.26
8	किराणा विकास पत्रे	-	1024.71	(+)481.96	1635.88	(+)587.10
9	मासिक प्राप्ती योजना	3524	3208.53	(+)2760.38	4162.90	(+)3421.73
10	राष्ट्रीय बचत योजना 87	-	-	(-)17.36	-	(-)29.40
11	राष्ट्रीय बचत योजना- 92	-	-	(-)2.42	-	(-)0.92
12	वॉरिष्ठ नागरीक बचत योजना	95	303.52	(+)303.52	286.84	(+)286.72
जिल्हा एकूण		40805	12856.66	(+)5994.76	15226.40	(+)6625.85

टीप:- जिल्हातील अल्पबचतीचे लक्ष रू.47.00 कोटी व सावध 66.20 कोटी करून 140.97% कार्य करण्यात आले

साधार :- महाय्यक संचालक (अल्पबचत), जिल्हाधिकारी कार्यालय, धुळे.

तक्ता क्रमांक - 5.5

आयुर्विमा विषयक आकडेवारी

जिल्हा :- धुळे

संदर्भ वर्ष-2005-06

अ. क्र.	वाक्य	परिमाण	तपशील
(1)	(2)	(2)	(4)
1	आयुर्विमा महामंडळाच्या जिल्ह्यातील शाखा	संख्या	3
2	चालू विमा पॉलिसीज (मार्च 2006 अखेर)	संख्या	276575
3	मार्च अखेर व्यपगत विमा पॉलिसीज	संख्या	127013
4	नवीन व्यवसाय (2005-06)		
	4.1 हतरविलेली विमापत्रे	संख्या	50552
	4.2 विमा रक्कम	(रु लाख)	42830
	4.3 विघ्याचा प्रथम हता रक्कम	(रु लाख)	1621.47
5	जिल्ह्यातील विमा प्रतिनिधीची संख्या		
	5.1 एकूण विमा प्रतिनिधी	संख्या	1498
	5.2 एकूण पैकी ग्रामीण विमा प्रतिनिधी	संख्या	642
	5.3 एकूण पैकी महिला विमा प्रतिनिधी	संख्या	500
	5.4 एकूण महिला प्रतिनिधीपैकी ग्रामीण महिला प्रतिनिधी	संख्या	159

टीप - वरील माहिती केवळ भारतीय जीवन विमा निगम यांच्याकडील अग्यून यात खाजगी विमा कंपन्यांचा समावेश केलेला नाही

आधार :- वरिष्ठ विभागीय व्यवस्थापक भारतीय जीवन विमा निगम, नाशिक

तक्ता क्रमांक 6.1

जमिनीचा वापर

जिल्हा :- धुळे

क्षेत्र:- हेक्टर

वर्ष 2005.06

अ. क्र.	तालुका	एकूण भौगोलिक क्षेत्र	जंगल व्याप्त क्षेत्र	शतीला उपलब्ध नसलेले क्षेत्र			पडीत जमिनी व्यतिरिक्त लागवड न झालेली एकूण जमीन
				बिगर शेती जापरा खालील जमीन	पडीत/लागवडी लायक नसलेली जमीन	एकूण (5+6)	
(1)	(2)	(3)	(4)	(5)	(6)	(7)	(8)
1	शिरपूर	159397	64962	4640	11309	15949	20350
2	शिंदखेडा	130613	15879	319	2772	3091	10363
3	साक्री	244110	73677	7550	3961	11511	4638
4	धुळे	198825	54372	3575	9066	12641	15264
जिल्हा एकूण		732945	208890	16084	27108	43192	50635

तक्ता क्रमांक 6.1

पडे चालू

अ. क्र.	तालुका	पडीत जमीन			निव्वळ क्षेत्र	एकापेक्षा अधिक (दुसोटा क्षेत्र)	लागवडी खालील एकूण क्षेत्र (12+13)	लागवडी- लायक क्षेत्र
		चालू पड	इतर पड	एकूण पड (4+10)				
(1)	(2)	(9)	(10)	(11)	(12)	(13)	(14)	(15)
1	शिरपूर	0	0	0	58136	2596	60732	78486
2	शिंदखेडा	2710	303	3013	98247	8199	106446	111643
3	साक्री	721	21570	22291	131993	5063	137056	158922
4	धुळे	14360	90	14450	102098	3568	105666	117362
जिल्हा एकूण		17791	21963	39754	390474	19426	409900	466413

आधार :- जिल्हा ऋतू व पिके अहवाल 2005.06(अस्थायी)

(२)

तक्ता क्रमांक 6.2

निरनिरालया पिकाखालील क्षेत्र

जिल्हा :- धुळे

क्षेत्र:- हेक्टर

संदर्भ वर्ष :- 2005.06

अ. क्र.	तालुका	तांदूळ	गहू	खरीप ज्वारी	रब्बी ज्वारी	एकूण ज्वारी	बाजरी	मका
(1)	(2)	(3)	(4)	(5)	(6)	(7)	(8)	(9)
1	शिरपूर	20	653	6408	0	6408	9242	0
2	शिंदखेडा	0	810	9692	6402	16094	26038	277
3	साक्री	5103	3425	1703	28	1731	48662	13463
4	धुळे	2	2052	20572	224	20796	32318	2770
जिल्हा एकूण		5125	6940	38375	6654	45029	116260	16510

तक्ता क्रमांक 6.2 पुढे चालु

अ. क्र.	तालुका	बरी	नाचणी	राळा	सावा	भादली	इतर तृण धान्ये	एकूण तृण धान्ये
(1)	(2)	(10)	(11)	(12)	(13)	(14)	(15)	(16)
1	शिरपूर	0	0	0	0	0	0	16323
2	शिंदखेडा	0	0	0	0	0	0	43219
3	साक्री	0	4399	0	1730	1825	2221	82559
4	धुळे	0	0	0	0	0	0	57938
जिल्हा एकूण		0	4399	0	1730	1825	2221	200039

जिल्हा :- धुळे

तक्ता क्रमांक 6.2पुढे चालु

संदर्भ वर्ष 2005.06

अ. क्र.	तालुका	हरभरा	तूर	मूग	उडीद	कुळोथ	मठ	वाल
(1)	(2)	(17)	(18)	(19)	(20)	(21)	(22)	(23)
1	शिरपूर	394	623	8543	406	40	76	0
2	शिंदखेडा	1581	970	10716	476	650	529	0
3	साक्री	1136	831	221	2071	13452	678	0
4	धुळे	1074	944	796	488	4087	739	0
जिल्हा एकूण		4185	3368	20276	3441	18229	2022	0

तक्ता क्रमांक 6.2पुढे चालु

अ. क्र.	तालुका	वाटाणा	इतर कडधान्ये	एकूण कडधान्ये	एकूण अन्नधान्ये	ऊस	मिरची	इतर मसाल्याचे पदार्थ
(1)	(2)	(24)	(25)	(26)	(27)	(28)	(29)	(30)
1	शिरपूर	0	83	10165	26488	2143	321	0
2	शिंदखेडा	3	217	15142	58361	64	963	63
3	साक्री	460	158	19007	101566	859	728	106
4	धुळे	0	343	8471	66409	227	736	520
जिल्हा एकूण		463	801	52785	252824	3293	2748	689

जिल्हा :- धुळे

तक्ता क्रमांक 6.2 पुढे चालु

संदर्भ वर्ष 2005.06

अ. क्र.	तालुका	एकूण मसाल्याचे पदार्थ	आंबा	केळी	इतर फळे	भाजीपाला	कांदे	टोमॅटो
(1)	(2)	(31)	(32)	(33)	(34)	(35)	(36)	(37)
1	शिरपूर	321	14	498	116	31	73	0
2	शिंदखेडा	1026	0	25	204	126	625	4
3	साक्री	834	13	0	243	371	2903	330
4	धुळे	1256	0	330	0	519	0	0
जिल्हा एकूण		3437	27	853	563	1047	3601	334

तक्ता क्रमांक 6.2 पुढे चालु

अ. क्र.	तालुका	एकूण भाजीपाला	संकीर्ण खाद्य पिके	एकूण खाद्य पिके	कापूस	अंबाडी	इतर तंतू पिके
(1)	(2)	(38)	(39)	(40)	(41)	(42)	(43)
1	शिरपूर	104	9	27550	28446	3	0
2	शिंदखेडा	755	0	66371	38260	0	0
3	साक्री	3604	0	106260	2742	0	0
4	धुळे	519	0	68514	30694	0	68
जिल्हा एकूण		4982	9	268695	100162	3	68

जिल्हा :- धळे

तक्ता क्रमांक 6.2पुढे चालू

संदर्भ वर्ष 2005.06

अ. क्र.	तालुका	एकूण तंतू पिके	भुईमूग	तीळ	नारळ	सूर्यफूल	जवस
(1)	(2)	(44)	(45)	(46)	(47)	(48)	(49)
1	शिरपूर	28449	1615	659	0	37	0
2	शिंदखेडा	38260	4459	3274	0	10	0
3	साक्री	2742	24950	63	0	1861	0
4	धळे	30762	4878	1093	0	37	0
जिल्हा एकूण		100213	35902	5089	0	1945	0

तक्ता क्रमांक 6.2पुढे चालू

अ. क्र.	तालुका	कारळे	इतर गळती धान्ये	एकूण गळती धान्ये	इतर औषधी व मादक पदार्थ	आयुर्वेदिक व मादक पदार्थांची पिके	एकूण औषधी व मादक पदार्थ
(1)	(2)	(50)	(51)	(52)	(53)	(54)	(55)
1	शिरपूर	0	279	2590	0	0	0
2	शिंदखेडा	0	8	7751	0	0	0
3	साक्री	225	0	27099	0	0	0
4	धळे	0	0	6008	0	0	0
जिल्हा एकूण		225	287	43448	0	0	0

तक्ता क्रमांक 6.2पुढे चालू

अ. क्र.	तालुका	एकूण चारा पिके	तक्रीम अन्नाहार पिके	एकूण अन्नाहार पिके	लागवडी खालील एकूण क्षेत्र	दुसरा क्षेत्र	लागवडी खालील निव्वळ क्षेत्र
(1)	(2)	(56)	(57)	(58)	(59)	(60)	(61)
1	शिरपूर	0	0	33182	60732	2596	58136
2	शिंदखेडा	0	0	46075	106446	8199	98247
3	साक्री	0	96	30796	137056	5063	131993
4	धळे	135	20	37152	105666	3568	102098
जिल्हा एकूण		135	116	147205	409900	19426	390474

आधार- जिल्हा ऋतू व पिक अहवाल 2005-2006 (अस्थायी)

तक्ता क्रमांक-6.3

मुख्य पिकांचे दर हेक्टरी अंदाजित उत्पादन

जिल्हा - धुळे

संदर्भ वर्ष : 2005-06

1] प्रति हेक्टरी उत्पादन - किलो मध्ये

2] एकूण उत्पादन - "00" मॅ. टन मध्ये

अ. क्र.	पिकाचे नाव	प्रति हेक्टरी उत्पादन	एकूण उत्पादन	अ. क्र.	पिकाचे नाव	प्रति हेक्टर उत्पादन	एकूण उत्पादन
(1)	(2)	(3)	(4)	(1)	(2)	(3)	(4)
1	तांदूळ	989	50	17	सायाबीन	1035	28
2	गहू	1611	358	18	भुईमूग	621	183
3	ज्वारी	1042	393	19	मोहरी	0	0
4	बाजरी	618	807	20	तांदूळ	255	27
5	पाली	0	0	21	सुपेरुला	588	1
6	मका	1620	256	22	ऊस	62	3550
7	नाचणी	724	33	23	नारळ	0	0
8	इतर धान्ये	655	19	24	जगपूत	174	749
9	एकूण धान्ये	875	1916	25	ताग	0	0
10	हळद	576	94	26	मॅग्न [अंबाडी]	225	3
11	पूर	513	45	27	तंजाजू	0	0
12	उडीद	559	46	28	औषधी पदार्थ	0	0
13	मूग	555	133	29	मुंद [आले]	0	0
14	मसूर	0	0	30	मिरची [लाल]	860	58
15	इतर कडधान्ये	565	23	31	लसून	6833	806
16	एकूण कडधान्ये	534	341	32	गताळे/बटाटे	17569	1867

टीप - 1)उत्पादने उत्पादन ट्रेड केनच्या स्वरूपात आहे.

2)कापसाचे उत्पादन "00" गांठीच्या स्वरूपात आहे 1 गांठी = 170 कि.गॅ.

3)उत्पादन अन्वयल्य अपल्यास्य निरंक ताव

4)बाब 26 मॅग्न : 1 गांठी = 180 कि गॅ

आधार - कृषि आयुक्तालय, पुणे

तक्ता क्रमांक - 6.4

निवडक केंद्रातील पर्जन्य दिवसांची संख्या व एकूण पर्जन्य

जिल्हा - धुळे

संदर्भ वर्ष : 2005

(पर्जन्य - मि.मी.)

अ. क्र.	तालुका / केंद्र	सरासरी		वर्ष 2005 मधील		सरासरीच्या तुलनेत वर्षातील पर्जन्याची टक्केवारी
		पर्जन्य दिवस (संख्या)	पर्जन्य	पर्जन्य दिवसांची संख्या	पर्जन्य	
(1)	(2)	(3)	(4)	(5)	(6)	(8)
1	शिरपूर	उ.ना.	617.40	47	603.00	97.67
2	शिंदखेडा	उ.ना.	530.50	41	388.00	73.14
3	साकी	उ.ना.	450.10	44	687.00	152.63
4	धुळे	उ.ना.	577.20	40	318.00	55.09
	जिल्हा	122	543.80	43.00	499.00	91.76

आधार :- जिल्हाधिकारी कार्यालय, गृहशाखा, धुळे.

तक्ता क्रमांक - 6.5

विविध साधनांखालील ऑलिताचे क्षेत्र

जिल्हा - धुळे

संदर्भ वर्ष : (1999-2000)

(क्षेत्र - हेक्टर)

अ. क्र.	तालुका	ऑलिताखालील क्षेत्र		ऑलिता खालील निव्वळ क्षेत्र(3+4)	ऑलिता खालील स्थूल क्षेत्र	एकूण लागवडी खालील स्थूल क्षेत्र	ऑलिता खालील स्थूल क्षेत्राची लागवडीखालील स्थूल क्षेत्राशी टक्केवारी
		पृष्ठ भागीत	विहिरी				
(1)	(2)	(3)	(4)	(5)	(6)	(7)	(8)
1	शिरपूर	490	9542	10032	13057	60395	21.62
2	शिंदखेडा	975	9864	10839	11999	72824	16.48
3	साक्री	958	10856	11814	15245	142592	10.69
4	धुळे	841	11421	12262	13499	101891	13.25
एकूण		3264	41683	44947	53800	377702	14.24

आधार - कृषी आयुक्तालय पुणे -

(36)

तक्ता क्रमांक 6.6

निरनिराळ्या पिकाखालील ओलीताचे क्षेत्र

जिल्हा :- धुळे

क्षेत्र :- हेक्टर

वर्ष 1999-2000

अ. क्र.	तालुका	तांदूळ	गहू	खरीप ज्वारी	रब्बी ज्वारी	एकूण ज्वारी	बाजरी
1	2	3	4	5	6	7	8
1	शिरपूर	38	569	0	0	0	0
2	शिंदखेडा	2	777	0	0	0	0
3	साक्री	1270	3640	50	60	110	0
4	धुळे	65	1520	50	100	150	0
जिल्हा एकूण		1375	6506	100	160	260	0

तक्ता क्रमांक 6.6 पुढे चालु

अ. क्र.	तालुका	मका	नाचणी	इतर तृण धान्ये	एकूण तृणधान्ये	हरबरा	तुर
1	2	9	10	11	12	13	14
1	शिरपूर	100	0	0	707	359	0
2	शिंदखेडा	0	0	0	779	2130	0
3	साक्री	445	0	0	5465	1910	0
4	धुळे	0	0	0	1735	1700	0
जिल्हा एकूण		545	0	0	8686	6099	0

जिल्हा :- धुळे

तक्ता क्रमांक 6.6 पुढे चालु

वर्ष 1999-2000

अ. क्र.	तालुका	वाटाणा	इतर कडधान्ये	एकूण कडधान्ये	एकूण अन्नधान्ये	रुम	मिरची
		15	16	17	18	19	20
1	शिरपुर	0	0	359	1066	3963	422
2	शिंदखेडा	0	0	2130	2909	517	1544
3	साक्री	0	0	1910	7375	770	1520
4	धुळे	0	0	1700	3435	550	1240
जिल्हा एकूण		0	0	6099	14785	5800	4726

तक्ता क्रमांक 6.6 पुढे चालु

अ. क्र.	तालुका	एकूण फळे	एकूण भालीपाला	संकीर्ण खादय पिके	एकूण खादयपिके	कापूस	इतर तंतुपिके
		21	22	23	24	25	26
1	शिरपुर	582	471	0	6504	4168	0
2	शिंदखेडा	99	1334	7	6410	2193	0
3	साक्री	73	2033	89	11860	270	0
4	धुळे	352	1479	35	7091	2000	0
जिल्हा एकूण		1106	5317	131	31865	8631	0

जिल्हा :- धुळे

तक्ता क्रमांक 6.6 पुढे चालु

वर्ष 1999-2000

अ. क्र.	तालुका	एकूण तंतुपिके	भुईमुग	जवस सुर्यफुल	करडई	इतर गळीताची पिके	एकूण गळीताची पिके
		27	28	29	30	31	32
1	शिरपूर	4168	2315	70	0	0	2385
2	शिंदखेडा	2193	3390	6	0	0	3396
3	साक्री	270	3115	0	0	0	3115
4	धुळे	2000	4385	19	0	4	4408
जिल्हा एकूण		8631	13205	95	0	4	13304

तक्ता क्रमांक 6.6 पुढे चालु

अ. क्र.	तालुका	तंबाखू	इतर औषधी व मादक पदार्थ	एकूण औषधी व मादक पदार्थ	चा-याची पिके	संकीर्ण अखादय पिके	एकूण खादय पिके	ओलीताखालील एकूण क्षेत्र
		33	34	35	36	37	38	39
1	शिरपूर	0	0	0	0	0	6553	13057
2	शिंदखेडा	0	0	0	0	0	5589	11999
3	साक्री	0	0	0	0	0	3385	15245
4	धुळे	0	0	0	0	0	6408	13499
जिल्हा एकूण		0	0	0	0	0	21935	53800

आधार- 1) कृषि आयुक्तालय, पुणे

तक्ता क्रमांक - 6.7

सिंचन बिहिरी

जिल्हा - धुळे

संदर्भ वर्ष : 1999.2000

अ. क्र.	तालुका	सिंचन बिहिरीची एकूण संख्या	बापरात असलेल्या बिहिरीवर वसविलेले		बापरात नसलेल्या सिंचन बिहिरीची संख्या
			डिझेल पंप (संख्या)	बिद्युत पंप (संख्या)	
(1)	(2)	(3)	(4)	(5)	(6)
1	शिरपूर	5547	11	5179	839
2	शिंदखेडा	6050	632	2990	680
3	साकी	2250	700	1838	171
4	धुळे	2559	655	4112	967
जिल्हा एकूण		16406	1998	14119	2657

आधार - कृषि आयुक्तालय - पुणे

तक्ता क्रमांक - 6.8

कूपनलिका, हातागण व विद्युत् गण

जिल्हा - धुळे.

संदर्भ वर्ष : 2005-06

अ. क्र.	तालुका	2005-06 वर्षातील			मार्च 2006 अखेर	
		यशस्वी कूपनलिकांची संख्या	बसविलेल्या हातागणांची संख्या	बसविलेल्या विद्युत्गणांची संख्या	चालू असलेल्या हातागणांची संख्या	चालू असलेल्या विद्युत्गणांची संख्या
(1)	(2)	(3)	(4)	(5)	(6)	(7)
1	शिरपूर	846	640	88	571	87
2	शिंदखेडा	866	537	83	402	76
3	साक्री	1285	1110	46	980	40
4	धुळे	704	555	21	452	21
जिल्हा एकूण		3701	2842	238	2405	224

आधार - उप अधिगता (यांत्रिकी) यांत्रिकी उपविभाग, भुजल संवर्धन संघना, जि.प. धुळे.

तक्ता क्रमांक:-6.9

लघुपाटबंधा-यांची कामे

जिल्हा-धुळे.

वर्ष:2005-06

अ.क्र.	बाब/ तालुका	शिरपूर	शिंदखेडा	सांग्री	धुळे	जिल्हा एकूण	
(1)	(2)	(3)	(4)	(5)	(6)	(7)	
1	संदर्भ वर्षात	जि.प.	5	28	18	14	65
	पूर्ण झालेल्या कामांची संख्या	राज्य	14	13	22	16	65
		सहकारी	0	0	0	0	0
		एकूण	19	41	40	30	130
2	मार्च 2005	जि.प.	62	89	253	143	547
	अखेर पूर्ण कामांची संख्या	राज्य	14	13	22	16	65
		सहकारी	7	36	14	8	65
		एकूण	83	138	289	167	677
3	मार्च 2005	जि.प.	62	89	253	143	547
	अखेर वापरात असलेल्या कामांची संख्या	राज्य	14	9	11	15	49
		सहकारी	7	36	14	8	65
		एकूण	83	134	278	166	661
4	वापरात असलेल्या कामांचे लाभक्षेत्र हे.	जि.प.	945	984	2140	1600	5675
	राज्य	4166	3158	3471	9122	19917	
	सहकारी	992	23995	910	14660	40257	
	एकूण	6103	27837	6521	25382	65849	
5	वापरात असलेल्या कामांखालील निव्वळ ओलिता क्षेत्र (हेक्टर)	जि.प.	133	0	222	0	355
	राज्य	1807	2988	2304	6228	13327	
	सहकारी	103	160	0	0	0	
	एकूण	2043	3148	2526	6228	13682	

आधार : 1)कार्यकारी अभियंता,पाटबंधारे विभाग,धुळे.

2)कार्यकारी अभियंता,लघुसिंचन विभाग,जि.प.,धुळे.

3)जिल्हा उपनिबंधक सह.संस्था,धुळे.

तक्ता.6.10

मोठे व मध्यम पाटबंधारे प्रकल्प

जिल्हा-धुळे.

वर्ष- 2005-06

(1)	बाब (2)	मध्यम प्रकल्प				
		करबंद (3)	मालमगाव (4)	कानोली (5)	पांडरा (6)	
1	प्रकल्प ज्या तालुक्यात आहे त्या तालुक्याचे नाव	शिरपूर	साक्री	धुळे	साक्री	
2	अ) काम पूर्ण झाल्याचे वर्ष	1969	1969	1973	1974	
	ब) अपूर्ण असल्यास काम पूर्ण झाल्याचे अपेक्षित वर्ष	-	-	-	-	
	क) प्रकल्पाचा अंदाजे खर्च रु. लाखात	169.00	74.32	49.46	319.06	
	धरण					
3	धरणाची उंची (मी)					
	अ) मंजूर झालेली	36.27	23.71	24.05	33.10	
	ब) पूर्ण झालेली	36.27	23.71	24.05	33.10	
4	कालवा					
	अ) मंजूर झालेली लांबी (किमी)	21.00	25.60	14.80	28.20	
	ब) पूर्ण झालेली लांबी (किमी)	12.80	25.60	14.80	28.20	
5	कमाल क्षमता (द.ल.घ.मी.)	19.35	13.27	11.90	43.500	
6	31.03.2005 रोजी प्रत्यक्ष साठा (द.ल.घ.मी.)	4.90	3.74	1.09	8.28	
7	एकूण लाभक्षेत्र (हेक्टर)	8262	2877	2268	25243	
8	लाभक्षेत्राखालील लागवडी लायक क्षेत्र (हेक्टर)	7122	2674	1813	12180	
9	प्रकल्प पूर्ण झाल्यानंतर योजिताखाली येणारे क्षेत्र (हेक्टर)	5668	2270	1540	10390	
10	2004-05 मधील ओलिता खाली असलेले क्षेत्र (हेक्टर)	बारमाही	0	72	0	293
		हंगामी	756	1003	1363	2946

(45)

तक्ता क्रमांक - 6.10

माह व मध्यम प्रकल्प

जिल्हा - धुळे

वर्ष- 2005-06

अ. क्र.	नाव	मध्यम प्रकल्प				
		अनेर	बुराई	जामखेडी	अमरावती	
(1)	(2)	(7)	(8)	(9)	(10)	
1	प्रकल्प ज्या तालुक्यात आहे त्या तालुक्याचे नाव	चौमडा	साहनी	साहनी	सिदखेडा	
2	अ) काम पूर्ण झाल्याचे वर्ष	1979	1984	-	-	
	ब) आणूण आराल्यास काम पूर्ण होण्याचे अंशितत वर्ष	-	-	2007	2007	
	क) प्रकल्पाचा अंदाजे खर्च रु. लाखात	1399.00	884.00	2694.07	4833.75	
	घरण					
3	चरणाची उंची (मी.)					
	अ) मंजूर झालेली	47.00	30.60	31.15	17.90	
	ब) पूर्ण झालेली	47.00	30.60	31.15	17.90	
4	कालवा					
	अ) मंजूर झालेली लांबी (किमी)	19.77	32.28	18.00	21.50	
	ब) पूर्ण झालेली लांबी (किमी)	19.77	31.28	9.00	14.50	
5	कमाल क्षमता (व.ल.घ.मी.)	103.27	21.33	13.28	25.68	
6	31.03.2005 रोजी प्रत्यक्ष साठा (व.ल.घ.मी.)	20.71	0	8.52	0	
7	एकूण लाभक्षेत्र (हेक्टर)	9102	4520	70.32	40.94	
8	लाभक्षेत्रा खालील लागवडी लायक क्षेत्र (हेक्टर)	7245	3391	6270	3292	
9	प्रकल्प पूर्ण झाल्यावर ओगलताखाली यणार क्षेत्र (हेक्टर)	7010	2761	2750	2606	
10	2004-05 मधील ओगलताखाली असलेले क्षेत्र (हेक्टर)	बारमाही	171	13	5	0
		हंगामी	3091	1516	1047	0

(५३)

तक्ता क्रमांक - 6.10

माठे व मध्यम प्रकल्प

वर्ष-2005-06

जिल्हा - धळे

अ. क्र.	बाब	मध्यम प्रकल्प				
		सानवद	निम्नपाझरा	शंवाडा	सूलवाडे बरेज	
(1)	(2)	(11)	(12)	(13)	(14)	
1	प्रकल्प ज्या तालुक्यात आहे त्या तालुक्याचे नाव	शिंदखेडा	साक्री	शिंदखेडा	शिंदखेडा	
2	अ) काम पूर्ण झाल्याचे वर्ष	2000	-	-	-	
	ब) अपूर्ण असल्यास काम पूर्ण होण्याचे अपेक्षित वर्ष	-	2008	2008	2008	
	क) प्रकल्पाचा अंदाजे खर्च रु. लाखात	2580.00	13140.19	9843.71	17183.00	
	धरण					
3	धरणाचा उंचा (मी)					
	अ) मंजूर झालेली	16.50	31.18	30.00	28.16	
	ब) पूर्ण झालेली	16.50	0.00	28.00	0.00	
4	कालवना					
	अ) मंजूर झालेली लक्षी (किमी)	7.60	50.00	31.44	पसनालित नक्षी	
	ब) पूर्ण झालेली लक्षी (किमी)	7.60	30.33	0	0	
5	फनाल कामग (द.ल.व.मी.)	17.52	107.09	36.92	65.06	
6	31.03.2005 रोजी प्रत्यक्ष साठा (द.ल.व.मी.)	0	0	0	0	
7	एकूण लाभक्षेत्र (हेक्टर)	3452	12519	9536	9393	
8	सुराक्षित/आवृत्तीस लागवडी लाग्यक क्षेत्र (हेक्टर)	2684	9980	7851	8400	
9	प्रकल्प पूर्ण झाल्यावर अंतिम गावाची पेणारे क्षेत्र (हेक्टर)	2147	6191	5980	7560	
10	2004-05 मधील ओलिगा खाली असलेले क्षेत्र (हेक्टर)	बारभाई	4	0	0	0
		हंगली	1172	0	0	0

आधार : अधिकांक अभियंता, पाटणघार मंडळ, धळे.

तक्ता क्रमांक 6.11

बाहेती थारणेचा प्रकार आणि क्षेत्रफळ गटानुसार वर्गीकरण

जिल्हा :- धुळे

सदम वर्ष - 1991

अ. क्र.	नाम		क्षेत्रफळ गट रेक्टर (आकार वर्ग)							एकूण
			0.0 ते 0.5	0.5 ते 1.0	1.0 ते 2.0	2.0 ते 5.0	5.0 ते 10.0	10.0 ते 20.0	20.0 व अधिक	
2	(2)		(3)	(4)	(5)	(6)	(7)	(8)	(9)	(10)
1	वैयक्तिक थारण	संख्या	11279	41825	95862	86759	22991	2982	177	264875
		क्षेत्रफळ	4635.0	31875.0	141793.0	263526.0	152741.0	37282.0	5380.0	637232.0
2	संयुक्त थारण	संख्या	3391	3798	7235	9750	4669	943	81	29867
		क्षेत्रफळ	744.0	2847.0	10687.0	31454.0	31770.0	11995.0	2739.0	92236.0
3	संस्था थारण	संख्या	40	71	102	122	65	54	41	495
		क्षेत्रफळ	11.0	54.0	156.0	428.0	437.0	753.0	2386.0	4225.0
4	एकूण थारण	संख्या	17710	45694	103199	96631	27725	3979	299	295237
		क्षेत्रफळ	5300.0	34776.0	152636.0	295408.0	184948.0	50030.0	10505.0	733691.0
5	पूर्णपणे ओलिता-खालील थारण	संख्या	4643	3497	1134	721	25	0	6	10026
		क्षेत्रफळ	574.0	1836.0	4705.0	4301.0	796.0	60.0	0.0	12272.0
6	पूर्णपणे जिरातल थारण	संख्या	13813	39440	87836	76331	19650	2808	154	240032
		क्षेत्रफळ	4362.0	29267.0	124594.0	215616.0	117306.0	28964.0	4616.0	524725.0
7	अंशतः ओलिता-खालील थारण क्षेत्र	संख्या	521	3336	11297	17955	7577	1159	145	41990
		क्षेत्रफळ	100.0	3481.0	16416.0	54226.0	47217.0	13251.0	3721.0	137502.0
		ओलिता खालील	99.0	1202.0	6406.0	16273.0	11133.0	2357.0	481.0	37951.0
8	एकूण पिका खालील क्षेत्र	ओलिता खालील	673.0	3038.0	11111.0	20574.0	11929.0	2417.0	481.0	50223.0
		जिरातल क्षेत्र	4362.0	29267.0	124594.0	215616.0	117306.0	28964.0	4616.0	524725.0
		एकूण	5035.0	32305.0	135705.0	236190.0	129235.0	31381.0	5097.0	574948.0

टिप :- धुळे व नंदुरवार जिल्हे मिळून एकत्रित बाहेती आ हे.

आधार - कृषी गणना 1991

तक्ता क्रमांक - 6.12
कृषि अवजारे

जिल्हा - धळे

संदर्भ वर्ष : 2003
(परिमाण - संख्या)

अ. क्र.	तालुका	गांवांतील संख्या		वैत. गांवांतील संख्या	उपांचे चक्र		शक्तिताराणी		ट्रॅक्टर संख्या
		लाकडी	लोखंडी		शक्तीवर चालणारे	बैल मदतीने चालणारे	तेलावर चालणारे पंप	विद्युत् पंप	
(1)	(2)	(3)	(4)	(5)	(6)	(7)	(8)	(9)	(10)
1	शिरपुर	14482	3466	8553	0	106	184	3584	372
2	शिंदखेडा	5849	5393	8432	11	2	163	4131	372
3	याक्री	2597	11583	1257	0	0	199	8681	389
4	धुळे	8027	8390	12663	6	1	679	10439	519
जिल्हा एकूण		30955	28832	30900	17	109	1225	26835	1652

आधार - पशुगणना गणना 2003 अस्थाया

तक्ता क्रमांक 6.13

जिल्हा - धुळे

तंत्रागलवार पशुधन

संदर्भ वर्ष:- 2003

अ. क्र.	तालुका	विदेशी/संकरित गाई व बैल				
		अडाच वर्षावर्गल बैल				
		केवल पेदाशा- करिता ठेवलेले बंदू	पेदाशी न क्रामा कारता उपयोगात जाणलेले	केवल कामा कारता उपयोगात जाणलेले	पेदाशासाठी अथवा क्रामासाठी उपयोगात न आणलेले	एकूण 3 ते 6
(1)	(2)	(3)	(4)	(5)	(6)	(7)
1	शिरपुर	36	25	387	0	448
2	शिंदखेडा	71	79	986	18	1154
3	साकी	58	30	325	1	414
4	धुळे	74	119	2127	26	2346
जिल्हा एकूण		239	253	3825	45	4362

अ. क्र.	तालुका	विदेशी/संकरित गाई व बैल					
		अडाच वर्षावर्गल गाई				जिदेशी संकरित अडाच वर्षा पर्यंतची वासर	एकूण विदेशी संकरित गाई व बैल
		पुसात्या	एकप्राही न व्यापारोत्पत्ती व आवृत्तिल्या	इतर	एकूण (8+9+10)		
(1)	(2)	(8)	(9)	(10)	(11)	(12)	(13)
1	शिरपुर	1590	817	7	2220	1421	4059
2	शिंदखेडा	424	2380	77	6704	3786	11644
3	साकी	1161	1277	2	2440	1957	4811
4	धुळे	1373	2742	98	7203	4058	13607
जिल्हा एकूण		11177	7216	174	18567	11222	34151

तक्ता क्रमांक 6.13. पुढे चालू

अ. क.	तालुका	देशी गाई व बैल						
		तीन वर्षावरील बैल					तीन वर्षावरील गाई	
		फेवळ पैवारी करिता सवल्ल वळ	पैवारी व रुग्णा करिता रुग्णोगात आणल्ल	फेवळ कामा करिता रुग्णोगात आणल्ल	इतर	एकूण	दुमत्या	आटलेल्या व एकदाही न व्यास- लल्या
(1)	(2)	(14)	(15)	(16)	(17)	(18)	(19)	(20)
1	शिरपुर	565	737	29024	310	30636	6891	4277
2	शिरखेज	485	501	26972	38	27996	4256	2763
3	साक्री	2165	532	76510	71	79278	1978	6362
4	धळे	376	674	41484	164	42698	9110	7563
जिल्हा एकूण		3591	2444	173990	583	180608	22235	20965

अ. क.	तालुका	देशी गाई व बैल				एकूण देशी गाई व बैल (18+22+2 3)	विदेशी/ मकारंत व देशी एकूण गाई व बैल (13+24)
		तीन वर्षावरील गाई		तीन वर्ष व त्या खालील दशां नामर	एकूण गाई		
		इतर	एकूण गाई				
(1)	(2)	(21)	(22)	(23)	(24)	(25)	
1	शिरपुर	51	11219	7100	4955	53044	
2	शिरखेज	102	7121	4447	3956	51208	
3	साक्री	19	8339	13435	101072	105883	
4	धळे	273	16946	7660	67304	80911	
जिल्हा एकूण		445	43645	32642	256895	291046	

तक्ता क्रमांक 6.13 पुढे चालू

अ. क्र.	तालुका	म्हशी व रेडे						
		तीन वर्षावर्गल रेडे					तीन वर्षावरील म्हशी	
		नेवळू पेदाशा साठी ठेवलेले	पेदाशासता व कामासाठी वेवलेले	फक्त कामा साठी ठेवलेले	इतर	एकूण	दुभत्या	प्याटलेल्या व एकदाही न प्यापलेल्या
(1)	(2)	(26)	(27)	(28)	(29)	(30)	(31)	(32)
1	शिरपूर	259	30	8	31	328	5299	3625
2	शिंदखेडा	86	5	6	1	98	3643	2306
3	सातली	288	24	156	23	491	10029	5713
4	धुळे	270	34	102	4	410	11183	6413
जिल्हा एकूण		903	93	272	59	1327	30154	18057

अ. क्र.	तालुका	म्हशी व रेडे				एकूण गोजाताय	मेंढ्या
		तीन वर्षावरील म्हशी		रेडेचे तीन वर्षे व त्या भावनाल	एकूण म्हशी व रेडे (30+34+35)		
		इतर	एकूण				
(1)	(2)	(33)	(34)	(35)	(36)	(37)	(38)
1	शिरपूर	96	9026	1790	11138	64182	4136
2	शिंदखेडा	55	6001	326	6428	57636	17648
3	सातली	6	15748	4880	21119	127002	166200
4	धुळे	125	17721	2669	20800	101711	74146
जिल्हा एकूण		282	48493	9665	59485	350531	262130

तबता कमाक 6.13 पुढे चालु

अ. क.	तालुक	नक-शा	छोटे व गिगणे	दुनर पणुशन	एकूण पणुशन	एकूण काव-दया	एकूण कुक्कुट पक्षी
(1)	(2)	(3)	(4)	(5)	(6)	(7)	(8)
1	आमपूर	54062	192	148	122720	24849	60083
2	शिलखेडा	73631	494	57	149466	25256	79591
3	सात्री	112798	1586	159	407745	83253	215786
4	धुळे	91713	2351	153	270074	39976	276687
जिल्हा एकूण		332204	4623	517	950005	173334	632147

आक्षार - पञ्जापणना -2003 (अभ्यायी)

(51)

तक्ता क्रमांक 6.14

पशुवैद्यकीय संस्था

जिल्हा :- धळे

वर्षा 2005.06

अ. क्र.	तालुका	परुपेक्षणीय सर्व-चिकित्सालय	परुपेक्षणीय दवाखाने (राज्य तथा स्थानिक स्तर)	परुपेक्षणीय प्रशुपोषणार केंद्र	परुपेक्षणीय अन्वेषण प्रयोगशाळा (राज्य तथा स्थानिक स्तर)	फिरती पशुपेक्षणीय नियंत्रण पथके	फिरती पशु वैद्यकीय दवाखाने
(1)	(2)	(3)	(4)	(5)	(6)	(7)	(8)
1	शिरपूर	1	23	0	0	0	0
2	शिंदखेडा	1	25	0	0	0	0
3	साक्री	1	32	0	0	0	1
4	धळे	1	32	0	0	0	0
जिल्हा एकूण		4	112	0	0	0	1

तक्ता क्रमांक 6.14 पुढे चालू

अ. क्र.	तालुका	दक्षता पथके तापालणी नाका	अ. क्र.		पशु पैदास क्षेत्र	सधन कुपयुट घरे	मेष पैदास क्षेत्र	शेळी पैदास क्षेत्र
			वृत्तिय रोग केंद्रे	वृत्तिय रोग उपकेंद्रे				
(1)	(2)	(3)	(10)	(11)	(12)	(13)	(14)	(15)
1	शिरपूर	1	23	0	0	0	0	0
2	शिंदखेडा	0	25	0	0	0	0	0
3	साक्री	0	32	0	0	0	0	0
4	धळे	0	32	0	0	1	0	0
जिल्हा एकूण		1	112	0	0	1	0	0

आधार :- उपआयुक्त, पशुसंरक्षण - धळे.

तक्ता क्रमांक - 6.15

मान्यताप्राप्त पशुवध गृहे आणि त्यात कत्तल केलेल्या पशूंची संख्या

जिल्हा - धुळे

संदर्भ वर्ष 2005-06

अ. क्र.	तालुका	पशुवध गृहांची संख्या	कत्तल केलेले पशू (संख्या)						
			बैल	महिष वर्गीय	मेंढ्या/ मेंढे	शेळ्या/ बोकड	डुकरे	इतर	एकूण
*	(2)	(3)	(4)	(5)	(6)	(7)	(8)	(9)	(10)
1	शिरपुर	0	1586	0	0	35	0	0	1621
2	शिंदखेडा	0	0	0	0	1852	0	0	1852
3	सावनी	0	0	0	0	0	0	0	0
4	धुळे	1	2642	12747	140	260	0	0	15789
जिल्हा एकूण		1	4228	12747	140	2147	0	0	19262

टीप : महानगरपालिका धुळे येथील दोन कत्तलखान्यांपैकी एक बंद आहे. तसेच मागील वर्षापासून शिरपुर व दोडाईचा येथील कत्तलखाने बंद आहेत

आधार : महानगरपालिका नगरपालिका(सर्व)

तक्ता क्रमांक - 6.16

वनक्षेत्र (अस्थायी)

जिल्हा - भुल

संदर्भ वर्ष 2005-06

(क्षेत्र चौ. कि. मी.)

अ.क्र. (1)	विभाग (2)	राखीव (3)	संरक्षित (4)	अजर्गीकृत (5)	एकूण (6)
1	महामूल विभाग	165	0	0	165
2	वन विभाग	1854	4	0	1858
जिल्हा एकूण		2019	4	0	2023

आधार :- मुख्य वन संरक्षक, महाराष्ट्र राज्य, नागपूर

तक्ता क्रमांक - 6.17

मुख्य व गौण वन उत्पादन

सदभ वर्ष - 2005-06

जिल्हा - धळे				
अ. क्र.	वन उत्पादन	एकूण उत्पादन	विक्री केलेले एकूण उत्पादन	एकूण विक्रीचे मूल्य (मासाली शिल्लकी उत्पादन धरून) (हजार रुपयात)
(1)	(2)	(3)	(4)	(5)
1	इभारती लाकूड (हजार घमी)	0.0225	0.0115	220
2	जळाक लाकूड (हजार घमी)	0.285	0.197	32
3	चंदन लाकूड (हजार घमी)	0	0	0
4	गौण वन उत्पादन			
	अ) कांठू (संख्या)	0	0	0
	ब) गमन कटादी (क्विंटल)	222.75	222.75	77
	क) विडी पाने (स्टॅ.बॅग)	0	0	0
	द) डिक (क्विंटल)	0	0	0
5	इतर			
	1) आपटा पाने	0	0	0
	2) मोहाची फुले (क्विंटल)	0	0	0
	3) काजू / फळे	0	0	0
	4) छिरछा / पेठडा (क्विंटल)	0	0	0
	5) आणीच खनिज	0	0	0
	6) चारदी	0	0	0
	7) दास (क्विंटल)	0	0	0
	8) इतर (एकमिटर मी. मरुसुख, गमन मी. इतर जमा, सायबाना, बलवान, कडापत्ता, मानचक, मानपात, जगडे, गुलाफुस व इतर)	0	0	214
6	एकूण गौण उत्पादन (4+5)			291
	जिल्हा एकूण (1+2+3+6)	0	0	545

आधार - 1) उपवन संरक्षक, परियम विभाग - धळे

2) उपवन संरक्षक, उतर धळे वन विभाग - साहाप.

(33)

तक्ता क्रमांक - 0.18

मृगाल मत्स्यव्यवसाय

जिल्हा - धळ

सदम वर्ष - 2005-06

ज. क्र.	तालुक्या	नद्याची लांबी (किमी)	मत्स्य व्यवसायासाठी अनुकूल क्षेत्र (तळी, सरोवरे व जलाशय)		मत्स्य व्यवसायासाठी उपयुक्त क्षेत्र (हेक्टर)	मृगाल मत्स्य उत्पादन (मेट्रिक टन)	मत्स्य उत्पादनासाठी मिनालेनी किंमत (लाख रुपयांत)	मत्स्य व्यवसाय क्षेत्रासाठी बांधलेले मत्स्यबांध (लाखांत)	मत्स्य व्यवसाय संस्था	
			संख्या	एकूण क्षेत्र (हेक्टर)					संख्या	समायवाची संख्या
(1)	(2)	(3)	(4)	(5)	(6)	(7)	(8)	(9)	(10)	(11)
1	शिंदखेडा	"*"	15	1182	1182	259.10	64.77	18.30	5	255
2	शिंदखेडा	"*"	4	345	345	70.65	17.66	10.50	0	0
3	साक्री	"*"	16	1314	1314	521.55	130.38	32.97	11	832
4	मुठे	"*"	26	1302	1302	349.35	87.33	32.20	24	1663
जिल्हा एकूण		595	55	4142	4142	1200.65	300.14	92.97	40	2750

टिप - 1) तालुक्यावर नद्याची लांबी उपलब्ध नाही.

2) जिल्ह्यात, सागरा किनारा नसल्याने तक्ता क्र.0.18 (अ) वगळण्यात आला आहे.

आधार :- जिल्हा मत्स्यव्यवसाय विकास आधिकार, धळ.

तक्ता क्रमांक - 6.19

दुग्ध विकास सहकारी संस्था

जिल्हा - धुळे

संदर्भ वर्ष -2005-06

अ. क्र.	तालुका	दुग्ध विकास सहकारी संस्थांची संख्या	त्यांची एकूण सभासद संख्या	वर्षभरात संकलित केलेले दूध		शीत गृहांची संख्या	शीत गृहांची क्षमता (000 लिटर)
				एकूण (000 लिटर)	प्रतिदिन (सरासरी 000लिटर)		
(1)	(2)	(3)	(4)	(5)	(6)	(7)	(8)
1	जिजापूर	67	3417	8755	24	1	30
2	सिर्नेखेडा	112	5812	17580	48	1	40
3	सात्रगी	55	3575	4657	13	1	20
4	धुळे	85	4675	7055	22	1	40
जिल्हा एकूण		319	17479	38947	107	4	130

आधार -- जिल्हा दुग्धव्यवसाय विकास अधिकारी, धुळे

तफ़्ता क्रमांक - 1.1

विविध प्रकारच्या सहकारा संस्था

जिल्हा - धळे

सदस्य : 31 मार्च 2006

क्र.सं.	सहकारी संस्थेचा प्रकार	संख्या
1	कृषि पतसंस्था (सकूपा)	426
	1.1 जिल्हा मध्यवर्ती सहकारी मंडळ	1
	1.2 प्राथमिक कृषी सहकारी संस्था	383
	1.3 शेतकरी सेवा संस्था	0
	1.4 लॅम्स सहकारी संस्था (आदिवासी सहकारी संस्था)	41
	1.5 धान्य बँक	1
	1.6 इतर	0
2	बाजार - भूमी पतसंस्था (सकूपा)	522
	2.1 नागरी बँक	11
	2.2 नागरी पतसंस्था	1
	2.3 कर्जावारी पतसंस्था	140
	2.4 इतर बाजार-कधी पतसंस्था	440
3	पणन संस्था (सकूपा)	75
	3.1 जिल्हा पणन संस्था	
	3.11 सर्वसामान्य उद्देशीय	1
	3.12 विशेष उद्देशीय	0
	3.2 तालुकास्तरीय पणन संस्था	
	3.21 तालुकास्तरीय पणन संस्था	4
	3.22 विस्तृत पणन संस्था	52
	3.3 इतर पणन संस्था	16
4	सामान्य प्रकारच्या सहकारी संस्था	971
	4.1 साखर कारखाना	1
	4.2 इतर शेती प्रकल्पा संस्था	7
	4.3 निवृत्ती संस्था	64
	4.4 विणकर संस्था (हस्तमाग)	0
	4.5 औद्योगिक प्रकल्पा (संस्था)	7
	4.5 इतर औद्योगिक संस्था	254
	4.7 दुग्ध व्यवसाय संस्था	319
	4.8 पालतूद्वयवसाय संस्था	69
	4.9 सहकारी सत गिरण्य	7
	4.10 उपसा नाली वन संस्था	65
	4.11 सज्जतागार संस्था	1
	4.12 दुग्ध व्यवसाय संस्था	4
	4.13 इतर संस्था	172
5	सांख्यिक संस्था व्यवसायी संस्था	1161
	5.1 माहक भांडार	34
	5.2 व्यापारिक संस्था	599
	5.3 व्यापार केंद्राधार संस्था	221
	5.4 इतर संस्था	307
	एकूण संख्या (1 ते 5)	3223

आधार :- जिल्हा उपनियंत्रक, सहकारी संस्था, धळे

तक्ता क्रमांक - 7.2
सहकारी संस्थांचो विनीय स्थितो

जिल्हा - धुळे

(रुपय हजारात)

संदर्भ : 31 मार्च 2006

अ. क्र.	व्याज	परिमाण	संख्या
(1)	(2)	(3)	(4)
1	सहकारी संस्थांची संख्या	संख्या	3223
2	एकूण सभासद संख्या	हजार	1608
3	भरणा खालील भागाभादवल		
	3.1 शासकाय भार भादवल	रुपय	903247
	3.2 स्वनिधो	रुपय	1419569
	3.3 एकूण	रुपय	2322816
4	तेजी	रुपय	15427498
5	खळते भाडवल	रुपय	29769427
6	31 मार्च रोजी येणे कर्ज	रुपय	30947656
7	वर्षभरात केलेले कर्जवाटप	रुपय	33069772
8	खरेदीची किंमत	रुपय	1031138
9	विक्रीची किंमत	रुपय	1447923
10	नफा/तोटा		
	10.1 नफ्यातील संख्या	संख्या	1104
	10.2 नफ्याची रक्कम	रुपय	437249
	10.3 तोट्यातील संख्या	संख्या	2065
	10.4 तोट्याची रक्कम	रुपय	348914
	10.5 नफा/तोटा खालील संख्या	संख्या	54

साधार - जिल्हा नृपानवभाक, सहकारी संस्था, धुळे

तक्का कमाक - 7.3

सहकारी संस्थांचा लोखापरीक्षण वर्गाप्रमाणे सगळा

जिल्हा - धुळे

संदर्भ : 31 मार्च 2006

अ. क्र.	तालुका	लोखापरीक्षण वर्गाप्रमाणे सहकारी संस्था				वर्गीकरण न केलेल्या	लोखापरीक्षण न झालेल्या	एकूण सहकारी संस्था
		अ	ब	क	ड			
(1)	(2)	(3)	(4)	(5)	(6)	(7)	(8)	(9)
1	शिरगूम	34	78	76	1	0	272	461
2	शिंदखेडा	30	85	109	0	0	337	561
3	साकी	15	55	90	0	0	331	491
4	धुळे	48	104	146	2	0	1410	1710
जिल्हा एकूण		127	322	421	3	0	2350	3223

आधार :- 1) जिल्हा विशेष लोखापरीक्षक, सहकारी संस्था वर्ग-1, धुळे

2) जिल्हा विशेष लोखापरीक्षक, सहकारी संस्था वर्ग 2 [बिदुम], धुळे

तक्ता क्रमांक - 7.4

राज्य / जिल्हा कार्यक्षेत्र असलेल्या सहकारी बँकाचे कार्य

जिल्हा - धुळे

संदर्भ : 31 मार्च 2006

अ. क्र.	बाब		बँक शाखा [रु. हजारात]			
			महाराष्ट्र राज्य सहकारी बँक, मुंबई	जिल्हा मध्यवर्ती सहकारी बँक लि.	जिल्हा औद्योगिक सहकारी बँक.	राज्य कृषी व ग्रामीण विकास बँक
1	(2)		(3)	(4)	(5)	(6)
1	बँक शाखा (संख्या)		0	111	0	5
2	सभासद	2.1 संस्था सभासद	0	2529	0	47
		2.2 वैयक्तिक सभासद (राज्य शासन)	0	1	0	27589
3	भाग भांडवल		0	238738	0	23855
4	राखांब व इतर निधी		0	1099540	0	0
5	डेवी		0	6176568	0	23
6	खेळते भांडवल		0	9060903	0	0
7	अल्प मुदतीची कर्जे वाटप	7.1 रोख पत्र	0	1941317	0	0
		7.2 वटविलेली विले	0	76972	0	0
		7.3 एकूण (7.1+7.2)	0	2018289	0	0
		7.4 पैजी वृत्ति कर्जे	0	1143041	0	0
8	मध्यम मुदतीची कर्जे वाटप		0	49402	0	0
9	दीर्घ मुदतीची कर्जे		0	60	0	606475
10	योग्य कर्जे	10.1 अल्प मुदतीची कर्जे	0	2091333	0	0
		10.2 मध्यम मुदतीची कर्जे	0	523400	0	0
		10.3 दीर्घ मुदतीची कर्जे	0	937924	0	0
11	थकलेले कर्जे	11.1 अल्प मुदतीची कर्जे	0	629669	0	0
		11.2 मध्यम मुदतीची कर्जे	0	130045	0	0
		11.3 दीर्घ मुदतीची कर्जे	0	849505	0	143706

साधार :- जिल्हा उपनिबंधक, सरकारी संस्था, धुळे

तक्ता क्रमांक 7.3
सहकारी संस्थांचे कार्य

वर्ष 2005.06

जिल्हा :- धुळे

(रुपये हजाराने)

अ. क्र.	तालुका	संस्थांची संख्या	समासक संख्या					भाग मंडळपत्र (रुपये)	स्तंभ-9 पैकी शासकीय भागमंडळन ल (रुपये)	राखीव जाति शर तिधी (रुपये)	संस्थेने घेतलेली एकूण फजे (रुपये)
			अल्पल्प खातेदार	अल्प खातेदार	मोठे खातेदार	इतर सभासक	एकूण				
(1)	(2)	(3)	(4)	(5)	(6)	(7)	(8)	(9)	(10)	(11)	(12)
संस्था प्रकार - प्राथमिक कृषि सहकारी संस्था											
1	शिरपूर	81	6517	10576	5441	7856	30570	46070	99	12048	165989
2	शिंदखेडा	119	9471	13659	6634	8379	43143	40988	146	4301	228615
3	साक्री	56	6014	16090	4114	6405	32623	32477	90	3544	210837
4	धुळे	127	22230	16445	6125	16600	55403	70759	203	6192	117543
एकूण		383	44232	61770	22314	33235	161599	190294	538	26085	721092
संस्था प्रकार - शेजारी सेवा संस्था											
1											
2											
3											
4											
एकूण											
संस्था प्रकार - आदिवासी सहकारी संस्था											
1	शिरपूर	11	1057	1984	440	5554	9335	3642	55	12	26608
2	साक्री	30	6973	7482	1342	10315	26112	12148	576	230	48123
एकूण		41	8030	9466	1782	15869	35447	15790	631	251	74731

तफता क्रमांक 7.3
सहकारी संस्थांचे कार्य

वर्ष 2005.06

(रुपय हजारत)

जिल्हा :- धुळे

क्र. सं.	तालुका	खंडाचे भांडवल (रुपय)	सकूण निव्वेली करणे		जगे करणे		सकूण करताना थकबाकी		३ वर्षांपेक्षा कमी वर्षे कर्जाची थकबाकी		३ वर्षांपेक्षा अधिक वर्षे कर्जाची थकबाकी		
			कर्जादार गणनास संख्या	कर्जाचा रक्कम रुपये	वर्ग कर्जदार संख्या	रक्कम रुपये	थकबाकीदार संख्या	रक्कम रुपये	थकबाकीदार संख्या	रक्कम रुपये	थकबाकीदार संख्या	रक्कम रुपये	
(1)	(2)	(3)	(4)	(5)	(6)	(7)	(8)	(9)	(10)	(11)	(12)	(13)	
संस्था प्रकार :- प्राथमिक कृषि सहकारी संस्था													
1	शिरूर	218770	12051	254487	11912	46896	7564	134101	4788	93252	2776	40849	
2	शिरूर	222548	15012	172436	10474	176901	6231	101964	3073	27371	3158	74593	
3	साकी	187277	6016	56755	3718	132977	1528	32039	463	10021	1065	22018	
4	धुळे	175805	17150	173014	12980	131409	9710	99274	7786	85505	1924	13769	
एकूण			804400	50229	656692	39084	488183	25033	367378	16110	216149	8923	151229
संस्था प्रकार :- शेतकरी सेवा संस्था													
1													
2													
3													
4													
एकूण													
संस्था प्रकार :- आदिवासी सहकारी संस्था													
1	शिरूर	22297	1427	9313	3042	19232	3042	16407	1224	9240	1818	7167	
2	साकी	50423	3025	22144	4968	36231	4968	20727	2296	14109	2672	6618	
एकूण			72720	4452	31457	8010	55463	8010	37134	3520	23349	4490	13785

आधार :- जिल्हा जनिबंधक, सहकारी संस्था, धुळे

तक्ता क्रमांक - 7.6

नगर-कृषी महकागी पत संस्थांचे कार्ये

जिल्हा - धुळे

संस्थे : 31.3.2006

(रूपय - हजारत)

अ. क्र.	बाब	संस्था प्रकार				
		प्राथमिक सहकारी बँका		इतर नगर - कृषी पतसंस्था		
		नागरी बँका	कर्मचारी पतपेढी आणि इतर	नागरी बँका	कर्मचारी पतपेढी	इतर (नागरी पतपेढी)
(1)	(2)	(3)	(4)	(5)	(6)	(7)
1	संस्था संख्या	11	1	0	140	440
2	सभामद संख्या	89229	21470	0	51418	181248
3	भाग भांडवल	114842	148843	0	541514	142170
4	राखीव व इतर निधी	505503	224517	0	162804	173320
5	तेजी	5549555	1670977	0	376535	2133253
6	खर्चते भांडवल	6438046	2075735	0	2660240	3674568
7	कर्जे					
	7.1 विलेनी कर्जे	16260527	632814	0	1677487	2771829
	7.2 वसुल कर्जे	16160427	567327	0	1636733	2359303
	7.3 योण कर्जे	3405595	1510448	0	2300326	2940886
	7.4 शक्ति कर्जे	321225	187317	0	16260	268313

आधार - जिल्हा नगरसंस्था, महकागी संस्था, धुळे

तक्ता क्रमांक 7.7

जिल्हा आणि प्राथमिक पणन सस्थांचे कार्य

सदस्य - 2005-06

(रुपये हजारत)

जिल्हा :- धुळे

अ. क्र.	जिल्हा आणि प्राथमिक पणन संस्था	संख्या	सभासद संख्या	खर्चिलेले नाउपल (रुपये)	खरेदीची किंमत (रुपये)			विक्रीची किंमत (रुपये)		
					कृषी उत्पादन	शेतीच्या गरजेच्या वस्तू	सामान्याच्या वस्तू	मालक म्हणून	अदत्या म्हणून	एकूण
(1)	(2)	(3)	(4)	(5)	(6)	(7)	(8)	(9)	(10)	(11)
1	जिल्हा पणन	1	623	2200	0	0	0	0	0	0
1	शिरगूर	16	7825	10529	0	16221	371	20581	0	20581
2	शिंदखेडा	15	6697	11155	0	0	0	0	0	0
3	सांगली	14	11349	19618	0	1936	3378	5923	0	5923
4	धुळे	27	10787	8037	0	391	0	415	2157	2572
जिल्हा एकूण		73	37281	51539	0	15548	3749	26919	2157	29076

तक्ता क्रमांक 7.7

अ. क्र.	तहसिल	कृषी उत्पादनाची विक्री (अडते व मालक म्हणून) (रुपये)							
		मात व तदिक	गहू	इतर सप्रधान्य	कापूस	गिकिताची धान्य	डाळी	इतर	एकूण
(1)	(2)	(12)	(13)	(14)	(15)	(16)	(17)	(18)	(19)
1	जिल्हा पणन	0	0	0	0	0	0	0	0
1	शिरगूर	0	0	0	0	0	0	0	0
2	शिंदखेडा	0	0	0	0	0	0	0	0
3	सांगली	0	0	0	0	0	0	0	0
4	धुळे	98	0	0	1587	0	0	472	2157
जिल्हा एकूण		98	0	0	1587	0	0	472	2157

तक्ता क्रमांक 7.7

अ. क्र.	तहसिल	शेततेला आवश्यक वस्तूची विक्री (अडते व मालक म्हणून) (रुपये)					अधोय वस्तूची एकूण विक्री (रुपये)
		खत	बियाणे	कृषी औषधे	इतर	एकूण	
(1)	(2)	(20)	(21)	(22)	(23)	(24)	(25)
1	जिल्हा पणन	0	0	0	0	0	0
1	शिरगूर	17620	2572	0	0	20192	399
2	शिंदखेडा	0	0	0	0	0	0
3	सांगली	2344	0	0	0	2344	3579
4	धुळे	63	352	0	0	415	0
जिल्हा एकूण		20027	2924	0	0	22951	3968

आधार :- जिल्हा उपनिबंधक, सहकारी सस्था, धुळे

तक्ता क्रमांक 7.8

निर्यात बाजारपेठेतील कृषी मालाची वार्षिक आवक

जिल्हा :- धुळे

वर्ष 2005.06

(रुपये हजारत)

अ. क्र.	तालुका	कृषी उत्पन्न बाजार समित्यांची संख्या	उपबाजार पेठांची संख्या	भात		तांदूळ		नागली	
				आवक (टन)	मूल्य (रुपये)	आवक (टन)	मूल्य (रुपये)	आवक (टन)	मूल्य (रुपये)
(1)	(2)	(3)	(4)	(5)	(6)	(7)	(8)	(9)	(10)
1	शिरपूर	1	1	0	0	9149	42886	0	0
2	शिंदखेडा	1	3	0	0	0	0	0	0
3	साक्री	1	2	0	0	558	6521	331	1861
4	धुळे	1	3	0	0	54	443	43	312
जिल्हा एकूण		4	9	0	0	9761	49850	374	2173

तक्ता क्रमांक 7.8

पुढे चालू

अ. क्र.	तालुका	कृषी उत्पन्न बाजार समित्यांची संख्या	उपबाजार पेठांची संख्या	गहू		बाजरी		ज्वारी	
				आवक (टन)	मूल्य (रुपये)	आवक (टन)	मूल्य (रुपये)	आवक (टन)	मूल्य (रुपये)
(1)	(2)	(3)	(4)	(11)	(12)	(13)	(14)	(15)	(16)
1	शिरपूर	1	1	10116	79436	2098	15733	0	0
2	शिंदखेडा	1	3	736	6845	77	484	230	1451
3	साक्री	1	2	1037	9559	566	3654	319	1632
4	धुळे	1	3	16196	110538	7789	61603	10275	50611
जिल्हा एकूण		4	9	28085	206378	10530	81474	10824	53694

तक्ता क्रमांक 7.8 पुढे चालू

अ. क्र.	तालुका	कृषी उत्पन्न बाजार समित्यांची संख्या	उपबाजार पेठांची संख्या	तूर		मूग		कुलीथ	
				आवक (टन)	मूल्य (रुपये)	आवक (टन)	मूल्य (रुपये)	आवक (टन)	मूल्य (रुपये)
1	2	3	4	17	18	19	20	21	22
1	शिरपूर	1	1	713	9915	4980	161850	0	0
2	शिरखेडा	1	3	39	6234	2230	66404	1	52
3	साक्री	1	2	26	1071	4	104	10	75
4	धुळे	1	3	215	3194	215	5233	20	126
जिल्हा एकूण		4	9	993	20414	7429	233591	31	253

तक्ता क्रमांक 7.8 पुढे चालू

अ. क्र.	तालुका	कृषी उत्पन्न बाजार समित्यांची संख्या	उपबाजार पेठांची संख्या	कांदा		उडीद		हरबरा	
				आवक (टन)	मूल्य (रुपये)	आवक (टन)	मूल्य (रुपये)	आवक (टन)	मूल्य (रुपये)
1	2	3	4	23	24	25	26	27	28
1	शिरपूर	1	1	1234	2757	275	7452	3175	80430
2	शिरखेडा	1	3	0	0	12	251	124	2454
3	साक्री	1	2	0	0	1	255	118	1332
4	धुळे	1	3	60783	311594	107	2260	1041	17017
जिल्हा एकूण		4	9	62017	314351	395	10218	4458	101233

तक्ता क्रमांक 7.8 पृष्ठ चालू

अ. क.	तागुजा	कृषी उत्पन्न बाजार समित्यांची संख्या	उप बाजार पेठांची संख्या	निरची		मुईमुग		शगभूस		रब्बी ज्वारी			
				आवक (टन)	मूल्य (रुपये)	आवक (टन)	मूल्य (रुपये)	आवक (टन)	मूल्य (रुपये)	आवक (टन)	मूल्य (रुपये)		
1	2	3	4	29	30	31	32	33	34	35	36		
1	शिरपूर	1	1	1179	11603	2977	49927	0	0	9469	71018		
2	शिंदखेडा	1	3	368	3722	256	3912	1	12	241	2575		
3	साक्री	1	2	57	570	2205	31274	0	0	0	0		
4	धुळे	1	3	467	4891	4773	27870	333	5633	381	2512		
जिल्हा एकूण				4	9	2071	20786	10211	112983	334	5645	10091	76105

आधार -सर्व कृषी उत्पन्न बाजार समित्या

तक्ता क्रमांक - 7.9

परवानाधारक सावकारांची संख्या आणि त्यांनी दिलेली कर्जे

जिल्हा - धुळे

संदर्भ : 31.3.2006

(रुपये हजारत)

अ. क्र.	तालुका	परवानाधारक सावकारांची संख्या	व्याप-यांना दिलेली कर्जे	सावकारांनी दत्ताराना दिलेली कर्जे	एकूण (4+5)
(1)	(2)	(3)	(4)	(5)	
1	शिरपूर	4	40	63	103
2	शिंदखेडा	1	21	32	53
3	साकी	2	22	32	54
4	धुळे	13	58	87	145
जिल्हा एकूण		20	141	214	355

आधार :- जिल्हा उपनिबंधक, सावकारांची संस्था, धुळे

तक्ता क्रमांक - 8.1

विद्युतीकरण झालेल्या शहरांची व गावांची संख्या आणि त्यांची लोकसंख्या

जिल्हा - धुळे

संदर्भ : 31 मार्च 2006

अ. क्र.	यंत्रणा	जिल्ह्यातील एकूण		विद्युतीकरण झालेली गावे		विद्युतीकरण झालेली शहरे		एकूण विद्युतीकरण झालेली गावे व शहरे	
		गावे	शहरे	संख्या	लोकसंख्या लाखात	संख्या	लोकसंख्या लाखात	संख्या	लोकसंख्या लाखात
(1)	(2)	(3)	(4)	(5)	(6)	(7)	(8)	(9)	(10)
1	महाराष्ट्र राज्य विद्युत मंडळ	681	3	681	12.62	3	4.46	684	17.08
2	खाजगी विद्युत कंपन्या	0	0	0	0	0	0	0	0
जिल्हा- एकूण		681	3	681	12.62	3	4.46	684	17.08

आधार- अधीक्षक अभियंता, महाराष्ट्र राज्य विद्युत मंडळ, धुळे

टिप - जिल्ह्यातील गावे/ शहरे आणि लोकसंख्या 2001 च्या जनगणनेनुसार देण्यात आलेली आहे.

तक्ता क्रमांक - 8.2

विजचा वापर

जिल्हा - धुळे

संदर्भ वर्ष : 2005- 2006

अ. क्र.	विजच्या वापराचा प्रकार	वीज निर्मितीच्या प्रकारानिहाय विजचा वापर (1000 किलो वॅट तास)			
		घरेलू	हायड्रो	इतर	एकूण
(1)	(2)	(3)	(4)	(5)	(6)
1	घरगुती	61303	0	0	61303
2	व्यापारी कामासाठी लघुशक्तीसाठी	14355	0	0	14355
3	औद्योगिक	13994	0	0	13994
4	सार्वजनिक दिवाबत्ती	5013	0	0	5013
5	कृषि	7185	0	0	7185
6	इतर	239657	0	0	239657
7	एकूण	341507	0	0	341507
8	कनेक्शन्सची संख्या (लाखात)	355	0	0	355

आधार- अधीक्षक अभियंता, महाराष्ट्र राज्य विद्युत मंडळ, धुळे

तक्ता क्रमांक - ४.५

प्रकार व पृष्ठभाग यानुसार रस्त्यांची लांबी

जिल्हा:- धुळे.

(लांबी :- कि.मी.मध्ये)

संदर्भ - ३१ मार्च २००६

अ. क्र.	बाल	रस्त्याचा प्रकार							
		राष्ट्रीय महामार्ग	प्रमुख राज्य महामार्ग	राज्य महामार्ग	प्रमुख जिल्हा रस्ते	इतर जिल्हा रस्ते	ग्रामीण रस्ते	इतर	एकूण रस्त्यांची लांबी
(१)	(२)	(३)	(४)	(५)	(६)	(७)	(८)	(९)	(१०)
१	सिमेंट कॉक्रीट								
	अ) सा.बां.वि.	०	०	०	०	०	०	०	०
	ब) जिल्हा परिषद	०	०	०	०	०	०	०	०
	क) न.पा./म.न.पा.	०	०	०	०	०	०	०	०
२	डांबरी								
	अ) सा.बां.वि.	२४५	५३	६०७	६८८	०	०	०	१५९३
	ब) जिल्हा परिषद	०	०	०	०	५९५	९६९	०	१५६४
	क) न.पा./म.न.पा.	०	४	१३	३	०	०	०	२०
३	खडीले								
	अ) सा.बां.वि.	०	०	६	६१	०	०	०	६७
	ब) जिल्हा परिषद	०	०	०	०	२९६	१२३१	०	१५२९
	क) न.पा./म.न.पा.	०	०	०	१	०	०	०	१
४	इतर माल वापरून केलेले								
	अ) सा.बां.वि.	०	०	०	५१	०	०	०	५१
	ब) जिल्हा परिषद	०	०	०	०	७४	५८१	०	६५५
	क) न.पा./म.न.पा.	०	०	०	०	०	०	०	०
५	एकूण लांबी								
	अ) सा.बां.वि.	२४५	५३	६१३	८००	०	०	०	१७११
	ब) जिल्हा परिषद	०	०	०	०	९६७	२७६१	०	३७४६
	क) न.पा./म.न.पा.	०	४	१३	४	०	०	०	२१
	जिल्हा एकूण	२४५	५७	६२६	८०४	९६७	२७६१	०	५४८०

आधार :- १) अर्थसंक आभियता, मावजानिक बांधकाम मंडळ, धुळे

२) कार्यकारी आभियता, राष्ट्रीय महामार्ग, धुळे

तक्ता क्रमांक - ४.४

माटार वाहनांची आणि परवानाधारकांची संख्या

जिल्हा - धुळे

संदर्भ - ३१ मार्च २००६

श. क्र.	नाव	एकूण वाहने	इंधनाच्या प्रकारानुसार वाहने		
			डिझेल	पेट्रोल	सी.एन.जी/ एल.पी.जी
(१)	(२)	(३)	(४)	(५)	(६)
प्रचाराची वाहने					
१	पेट्रोल	१०२	१०२	०	०
२	मोटारी आणि स्टेशन वॅगन्स	१३५	१३५	०	०
३	जीप	११६१५	११३४५	०	२७०
४	टॅक्सी	१९४०	१८०५	३५	१००
५	तीन चाकी वाहने (गिण्या)				
	३-सीटर	८१३८	१३८	८०००	०
	६-सीटर	६००	६००	०	०
६	बुचाकी वाहने	११२३५७	२३	११२३३४	०
७	रुग्णवाहिका	६९	६९	०	०
८	शाळेच्या बसस	५२	५२	०	०
एकूण प्रचाराची वाहने		१३५०८८	१४३४९	१२०३६९	३७०
माल वाहनक-वाहने					
१	चार चाकी	८८६१	८८५१	१०	०
२	तीन चाकी	१८८९	१७६५	१२४	०
३	ट्रॅक्टर	८६६४	८६६४	०	०
४	मोठे जाले	६२०३	०	०	०
५	इतर	५९९	५९९	०	०
एकूण माल वाहनक-वाहने		२८२९६	१९८७९	१३४	०
जिल्ह्यातील एकूण वाहने		१६३३८४	३४२२८	१२०५०३	३७०
परवानाधारकांची संख्या					
१	बुचाकी वाहने	११२३५७	X X X		
२	हलकी वाहने	१५८३			
३	जड वाहने	८८६१			
४	गिण्या परवान्यांची संख्या	८७३८			

आधार -रूप प्रादेशिक पारवाने अधिकारी, धुळे

तक्ता क्रमांक - ४.७

महाराष्ट्र राज्य मार्ग परिवहन महामंडळाची प्रवासी वाहतूक

जिल्हा - धुळे

संदर्भ

वर्ष-2005-06

अ.क्र.	बाब	आकडेवारी
(1)	(2)	(3)
1	वर्ष अखेरीस मार्गांची संख्या	355
2	मार्गांची एकूण लांबी (कि.मी.)	29871
3	मार्गांची सरासरी लांबी (कि.मी.)	84
4	वर्षातील अर्धेवर्षात असलेल्या त्रयमाट्यांची संख्या	349
5	दस्त्यावर धावणा-या बस गाड्यांची दैनिक सरासरी संख्या	352
6	प्रवाशांची दैनिक सरासरी (संख्या हजारात)	115
7	वाहतूकीमुळे वर्षात मिळालेले उत्पन्न (रुपये हजारात)	676735
8	दर प्रवाशाप्रमाण मिळालेले सरासरी उत्पन्न (रुपये दर दिवशी)	15.61

आधार - विभागीय नियंत्रक, महाराष्ट्र राज्य मार्ग परिवहन महामंडळ, विभाग - धुळे.

तक्ता क्रमांक - 8.6

पोस्ट आणि दूरध्वनी सेवा यांची आकडेवारी

जिल्हा - धुळे

संदर्भ - 31 मार्च 2006

अ. क्र.	तालुका	पोस्टा-ची संख्या	तार-घरांची संख्या	पत्र-पेट्यांची संख्या	पोस्टमनांची संख्या	पोस्टाची सुविधा असलेल्या गावांची संख्या	वैयक्तिक दूरध्वनी संख्या			सार्वजनिक दूरध्वनी केंद्रांची संख्या (PCO)
							ग्रामीण	नागरी	एकूण	
(1)	(2)	(3)	(4)	(5)	(6)	(7)	(8)	(9)	(10)	(11)
1	शिरपूर	51	0	146	8	51	4417	5523	9940	545
2	शिंदखेडा	57	0	191	8	57	7286	3029	10315	170
3	सावरी	68	0	187	4	68	8569	0	8569	172
4	धुळे	96	1	269	48	96	9274	26579	35853	2789
एकूण जिल्हा		272	1	793	68	272	29546	35131	64677	3676

आधार:- 1) प्रवर अधीक्षक, डाकघर, धुळे.

2) महाप्रबंधक, दूरसंचार कार्यालय, धुळे

तक्ता क्रमांक ५.१
कारखान्यातील कामगारांची दैनिक सरासरी संख्या

महत्ता - धळे

वर्ष २००४

व्य. क्र.	उद्योग मंत्र	संके- सांख	कारखाने संख्या			वर्ष ६ संपूर्ण कारखान्यातील कामगार संख्या		काम केलेल्या त्रय दिनांची एकूण संख्या	पगळ न पाईलकामे चालू कारखाने	
			सदणी आलेले	बंद	प्रयत्न पारिवर्णारे संख्या	एकूण	पैकी रिक्त		संख्या	कामगार संख्या
(१)	(२)	(३)	(४)	(५)	(६)	(७)	(८)	(९)	(१०)	(११)
१	शुभे घालणे व फोडणे (फोडणे व फोडणे)		०	०	०	०	०	०	०	०
२	शुभे घालणे		०	०	०	०	०	०	०	०
३	कपडा व पत्रासंबंधीन सेवा (पत्रासंबंधीन सेवा)	०१४	७	१	३	५०६	८०	१७५९६३	३	९६३
४	माले, नट, फळे व वाणीचाला चांबे उत्पादन व त्यावर प्रक्रिया करणे व साठवणे करणे	१५१	९६	४	४१	९६७	३१	२०९९५९	५३	१५६६
५	लहाने पत्तण तयार करणे	१५२	२२	०	१२	३३५	१४	११०७३२	१०	१२६
६	भिरणीद्वारे पीठ, भात, दाल इ. धान्यावर प्रक्रिया करून उत्पादन	१५३	२४	१	१४	८७५	९०	२४३२४२	९	१४४
७	पाय, बिस्किटे, केक वगैरे अन्नपदार्थांचे उत्पादन	१५४	२१	४	७	५८०	३६	१४९७०१	१०	४६५
८	पाय व पदार्थांचे उत्पादन	१५५	६	०	३	१०	०	३११५	५	२६०
९	सती कापडांचे उत्पादन, सत कातणे, सागट विणणे व त्यावरील प्रक्रिया	१७१	१०	१	५	१८२०	४७	६५२८१८	४	६०८
१०	कापडांची उत्पादन (तयार करणे घडणे)		०	०	०	०	०	०	०	०
११	विशेषकरून दस्तऐवज तयार करणे		०	०	०	०	०	०	०	०
१२	तयार साठीनेड कापडांचे उत्पादन (सुरास्य कापडे तयार)		०	०	०	०	०	०	०	०
१३	सामान्यतेचे उत्पादन व वीज वगैरे		०	०	०	०	०	०	०	०
१४	सामान्यतेचे उत्पादन (सुरास्य कापडे)		०	०	०	०	०	०	०	०

तक्ता क्रमांक ५.१ पृष्ठ चालू

क्र. क्र.	वर्गीकरण	संके- तांक	व्यवसाय संख्या			संयुक्त ६ पर्यटन कारखान्यातील कार्यवाही संख्या		व्याज वेळापत्र प्रसिद्धीचा एकूण संख्या	एकूण व कार्यावाही चालू पर्यटकांचे	
			मदत उत्पादन	बंद	प्रयत्न कार्यावाही नाही	एकूण	पेकी दिनांक		संख्या	कार्यवाही संख्या
(१)	(२)	(३)	(४)	(५)	(६)	(७)	(८)	(९)	(१०)	(११)
15	बालक्रीडा केंद्रे व फुटबॉल मैदाने, स्तंभे (पेयवस्तु संयंत्र)	201	70	3	49	159	0	48093	18	106
16	सायकलवाही फळवा, पेयवस्तु व स्वाभावानुसार वन्यजीव	202	0	0	0	0	0	0	0	0
17	क्रीडा व क्रीडाकारांना तयार होणा-या वस्तूंचे उत्पादन	210	8	0	1	72	0	13104	7	402
18	कार्यालय यंत्रांची उपाय व प्रकाश	221	1	0	0	0	0	0	1	12
19	उपाय आणि त्या भवतांचे सेवा उद्योग	231	2	0	1	9	0	2700	1	18
20	राष्ट्रीय कोळसाचे उत्पादन	232	1	0	0	0	0	0	1	12
21	पेट्रोलियम पदार्थांचे शुद्धीकरण, एल. पी. जी. गॅस, प्रोपायन गॅस व गॅसोलीन	241	13	1	4	89	0	13662	8	97
22	सामान्य वस्तूंचे उत्पादन जेव्हा फिनाइल, टेरप्टाइन, इत्यादी (रासायनिक वस्तू सोडून)	242	21	1	10	301	11	80000	10	115
23	भूतत्वा सामान्य वस्तूंचे उत्पादन	251	17	0	0	30	0	11393	9	54
24	प्लास्टिक उत्पादन (गडप, गडप, इ.)	252	8	0	3	51	2	14094	5	104
25	कपड्यांच्या वस्तूंचे उत्पादन	264	37	9	8	77	12	15595	20	258

तक्ता क्रमांक १.१ पुढे चालू

अ. क्र.	उत्पन्न गट	सके- तांक	कारखाने संख्या			सुमारे ६ मधील कारखान्यातील कामगार संख्या		सम लेंवेल्ला त्रम दिनांची एकूण संख्या	प्रत्येक न पादनिगारे चालू कारखाने	
			नादणी झालेले	बंद	प्रयत्न घटविणारे नाही	एकूण	पैकी रिनिंग		संख्या	कामगार संख्या
1	2	3	4	5	6	7	8	9	10	11
30	पारंपरिक कारखाने लोखंडतयाम करणे	271	4	0	3	160	0	46417	1	10
31	धातूचे ओतकाम (आने चावी इतर धातू घामून हांगेने बनविणे)	369	1	0	0	0	0	0	1	3
32	तांबे, पितळ, जस्त, अल्युमिनीयम आ शामुद्रका घडवणे उत्पादन	272	6	1	4	94	1	24404	1	15
33	फाब्रिकेटेड स्ट्रक्चरल धातू उत्पादन (ग्रेडिंग आउट, टयनाल, फिटिंग, फिजो, आ, इत्यादी)	281	2	0	0	0	0	0	2	21
34	कार फाब्रिकेटेड धातूचे उत्पादन (सोपी अवनार, नट-बाल्ल, बल्ल, इत्यादी)	209	4	0	2	19	0	5340	2	40
35	कारखाने उपयोगासाठी वन व कृषिक सामग्रीचे उत्पादन (चाहूक मशिन्स)	201	0	0	0	0	0	0	0	0
36	विशेष उपयोगासाठी वन व वन सामग्रीचे उत्पादन (सोतीच्या उपयोगासाठी)	202	1	0	0	0	0	0	1	16
37	सुरगती उपयोगासाठी लागणा-या वस्तूंचे उत्पादन		0	0	0	0	0	0	0	0
38	कारखाने व उपयोगी वस्तूंचे उत्पादन, गसे टॅक्स्टायल फॅब्रि, गगणपथ, इत्यादी		0	0	0	0	0	0	0	0
39	इलेक्ट्रिक मोटर, लवंग, ग्राउन्डिंग इत्यादी वस्तूचे उत्पादन	311	1	0	0	0	0	0	1	20

तक्ता क्रमांक १.१ पुढे चालू

क्र. क्र.	उद्योग नाव	संके- तांक	कारखाने संख्या			मजग ६ मधील कारखांबातील कामगार संख्या		कार्य केलेल्या श्रम दिनांची एकूण संख्या	मजग ७ कारखाने	
			नादणी झालेले	बंद	प्रपत्र फर्तव्याचे नाजू	एकूण	वेका प्रिया		संख्या	कामगार संख्या
१	२	३	४	५	६	७	८	९	१०	११
४०	निवृत्त वृत्त शाण्णी व ज्ञाने सुटे शाण्णे उत्पादन		०	०	०	०	०	०	०	०
४१	सागवने उत्पादन		०	०	०	०	०	०	०	०
४२	टि.व्ही., रेडिओ ट्रान्साप्टरानामितो	३२२	१	०	१	१६	०	४२४४	०	०
४३	दत्त निवृत्त शाण्णे उत्पादन	३१०	१	०	१	१२	०	२५९०	०	०
४४	इलेक्ट्रॉनिक घस्तूचे उत्पादन जसे गाल्व, श्रम व दत्त इलेक्ट्रॉनिक शाण्णे		०	०	०	०	०	०	०	०
४५	इलेक्ट्रॉनिक वस्तूचे उत्पादन जसे, दूरचित्रवाणी, रेडिओ शाण्णे		०	०	०	०	०	०	०	०
४६	दूरचित्रवाणी, रेडिओ यांचे रिसेप्टर, रेफ्रिजिगरेटर, वायव्यक यंत्रणे उत्पादन		०	०	०	०	०	०	०	०
४७	विद्युत्काय उपकरणांचे उत्पादन	३३१	१	०	०	०	०	०	१	१४
४८	गोय्यामणी व सायन उद्योगाच्या वाजू व मीहित्यांचे उत्पादन		०	०	०	०	०	०	०	०
४९	गोय्या वाजू उत्पादन		०	०	०	०	०	०	०	०
५०	मोटर वाहनांच्या बाहुराल भागाचे उत्पादन	३४२	०	०	०	०	०	०	०	०
५१	वाहनांच्या साधनांच्या सुट्टी भागांचे उत्पादन		०	०	०	०	०	०	०	०
५२	जहाजांची नामता व दस्तो		०	०	०	०	०	०	०	०
५३	निगा व निगाचे सुट्टी भाग कल्पिते व जुळवण		०	०	०	०	०	०	०	०

तक्ता क्रमांक १.१ पुढे चालू

क्र. क्र.	वर्गोप गट	संके- सांके	तक्याताने संख्या					एकूण पंका संख्या	एकूण संख्या	
			नादण आलेले	बद	प्रयत्न पटविणारे संख्या	एकूण	पंका संख्या		संख्या	कामगार संख्या
1	2	3	4	5	6	7	8	9	10	11
54	इतर वर्गोक्त न केलेल्या वाहतूकाल्या साधनांची निर्मिती		0	0	0	0	0	0	0	0
55	फनिचर तयार करणे		0	0	0	0	0	0	0	0
56	इतर जपाना उद्योग (जपानाचे तयार करणे, ज्वेलरी, सोन्या चांदीचे दागिने		0	0	0	0	0	0	0	0
57	विद्युत साधने तयार करणे		0	0	0	0	0	0	0	0
58	गोसच इत्यादीन व वायुम		0	0	0	0	0	0	0	0
59	साधनांची मरम्मत, सुटीकरण व पुरवठा	410	4	0	0	50	0	10407	1	5
60	गोसा काढणे दुपारी व देखावा	502	13	0	10	353	10	120072	3	204
61	पट्टासुचम पदायांचा किंवा उच्च विभाग	505	2	0	1	21	0	7665	1	7
62	साधनां व साधनां व साधनां व साधनां	514	1	0	1	24	0	7272	0	0
63	जेव्हाही न साधनां व साधनां व साधनां	520	1	0	0	0	0	0	1	5
64	वाहतूक व वाहतूकाल्या साधनां व साधनां (ट्रॅक्टर, जपाना इत्यादी)	630	1	0	1	10	0	3470	0	0
65	आर्किटेक्चरल, अभियंत्रिका व सांख्यिक कार्ये	0	0	0	0	0	0	0	0	0
66	मालीन:सारण, ड्रेनेज व इतर साधनां व साधनां विषयक सेवा	0	0	0	0	0	0	0	0	0
जिल्हा एकूण		--	412	26	197	6663	340	2011270	189	5784

क्याताने संख्या त्रिभुजक कार्यालये, मजलाट गज्य, मुंबई

तक्ता क्रमांक - 9.2

रोजगार व स्वयंरोजगार मार्गदर्शन केंद्रांतील आकडेवारी

जिल्हा :- धळे

संदर्भ वर्ष : 2005

अ. क्र. (1)	जाच (2)	संख्या (3)
1	जाहीर केलेल्या रिकाम्या जागांची संख्या	312
2	रोजगार स्वयंरोजगार मार्गदर्शक केंद्राचा उपयोग करणारे मालक	115
3	मागील वर्ष अखेरीस घटावरील उमेदवार	61727
4	चालू वर्षात नवीन नोंदणी केलेले उमेदवार	12230
5	नोकरी मिळालेले उमेदवार	21
6	वर्ष अखेरीस घटावरील उमेदवार	63099
7	नोकरी मिळालेले उमेदवार	0
	अ) खाजगी क्षेत्र	1
	ब) मार्गदर्शक क्षेत्र	20
	क) एकूण	21
8	नोकरी मिळालेले उमेदवार	0
	अ) अनुसूचित जाती/ अनुसूचित जमाती	5
	ब) इतर	16
	क) एकूण	21
9	रोजगार स्वयंरोजगार योजनेअंतर्गत लाभ प्राप्त झालेले उमेदवार	
	अ) रोजगार	21
	ब) स्वयंरोजगार	2613
10	रोजगार स्वयंरोजगार मार्गदर्शक केंद्रातील व्यवसाय मार्गदर्शन केंद्र	0
	1) वैयक्तिक मार्गदर्शन/ व्यक्तिशः अगर गटामध्ये सल्ला दिलेले	77
	2) रोजगार स्वयंरोजगार मार्गदर्शक केंद्रांमध्ये येण्यात आलेल्या गटांची चर्चा	21
	3) मार्गदर्शन केलेल्या अर्जदारांना नोकरी विषयी/ प्रशिक्षणासाठी/ उमेदवारासाठी दिलेल्यांची संख्या	184

आधार - जिल्हा रोजगार व स्वयंरोजगार मार्गदर्शन केंद्र - धळे

तक्ता क्रमांक - 9.3

शासकीय व स्थानिक स्वराज्य संस्थांतील कामचा-यांची संख्या

जिल्हा - धुळे

संदर्भ वर्ष : 2005

अ. क्र. (1)	तान (2)	पदांना नपणील (3)	शासकीय (4)	जिल्हा परिषद (5)	महानगर पालिका (6)	नगर परिषद (7)
1	वर्ग - ज	एकूण मंजूर पदे	472	195	--	4
		भरलेली पदे	391	151	--	4
		पेकी स्थिती	46	7	--	0
2	वर्ग - ब	एकूण मंजूर पदे	1266	509	--	75
		भरलेली पदे	1016	445	--	64
		पेकी स्थिती	130	78	--	11
3	वर्ग - क	एकूण मंजूर पदे	7240	4660	--	331
		भरलेली पदे	6302	4351	--	261
		पेकी स्थिती	453	1535	--	46
4	वर्ग - ड	एकूण मंजूर पदे	2684	644	--	417
		भरलेली पदे	2388	585	--	390
		पेकी स्थिती	282	108	--	71
5	एकूण	मंजूर पदे	11662	6006	2228	627
		भरलेली पदे	10117	5532	2112	719
		पेकी स्थिती	914	1728	787	130
6	*दत्ता वर्ग-इ कामचारी	एकूण मंजूर पदे	1760	2000	0	56
		भरलेली पदे	1176	1996	0	45
		पेकी स्थिती	276	1852	0	5
7	एकूण	मंजूर पदे (5+6)	13431	8038	2228	883
		भरलेली पदे	11203	7530	2112	764
		पेकी स्थिती	1167	3560	767	135

टीप (*) - इतर बांधणे कार्यव्ययी आस्थापनवरील, आकस्मिक खर्चातील रोजगार दिले जाणारे, रोजगारीपरिणत, अंतराळातील, मानसिकी आणि परील वर्गात समाविष्ट न झालेले फर्मचारी यांचा समावेश आहे.

नोंद - म.न.पा.कडून वर्गवारीची माहिती उपलब्ध नाही.

आधार - अर्थ व माहितीची संचालनालय, मुंबई

तक्ता क्रमांक - ५.५

निरीक्षणाळ्या उद्योगालागून राजगण

जिल्हा - धुळे

सडभं वर्ष : 2005-06

अ. क्र.	उद्योगाचे नाव	राष्ट्रीय उद्योग संकेतांक	एकूण आस्थापनांची संख्या	माहिती देणाऱ्या आस्थापनांची संख्या	कर्मचारी संख्या			
					राजकीय	निज-राजकीय	ज्वानी	एकूण
(1)	(2)	(3)	(4)	(5)	(6)	(7)	(8)	(9)
1	कृषी	0	9	9	671	0	8	679
2	ज्वानतान	10	1	1	0	17	0	17
3	हस्तनिर्मित	20 ते 39	35	23	237	694	5190	6101
4	दौलत निर्यात, गॅस, पाणी व सांडपाणी सेवा	40 ते 49	7	4	369	1380	0	1758
5	बाधकाम	50	11	9	1355	0	0	1355
6	वाडके व किरकोळ व्यापार व हॉटेल्स ज्वानतान	60 ते 69	6	6	0	0	105	105
7	परिवहन, गोठणे आणि दळणवळण	70 ते 75	5	0	1754	3735	0	5409
8	सिक्त पुरवठा, विमा स्थावर मालमती आणि व्यापार विषयक सेवा	80 ते 83	98	78	47	939	2434	3420
9	सामूहिक, सामाजिक व कृषिनिर्माण सेवा	90 ते 99	267	167	17804	111	8385	26300
जिल्हा (एकूण)			441	297	22237	6675	16112	45224

अ. क्र. 1 - सार्वजनिक सेवा, अ. क्र. 2 - स्वयंसेवा व स्वयंसेवागार मार्गदर्शन फंड, धुळे

तक्ता क्रमांक - ५.७
कृषी व विंगर-कृषी उद्योग

सदम वर्ष: 1998

जिल्हा - धळे

अ. क्र.	नाम	कृषी उद्योग			विंगर-कृषी			कृषी व विंगर-कृषी एकूण		
		ग्रामीण	नगरी	एकूण	ग्रामीण	नगरी	एकूण	ग्रामीण	नगरी	एकूण
(1)	(2)	(3)	(4)	(5)	(6)	(7)	(8)	(9)	(10)	(11)
1	उद्योगांची संख्या									
	1.1 स्वकार्यरत उद्योग**	11084	193	11277	19307	14137	33444	30391	14330	44721
	1.2 आस्थापना***	1142	47	1189	7628	6485	14113	8770	6532	15302
	1.3 एकूण	12226	240	12466	26935	20622	47557	39161	20862	60023
2	मातृकीकरण एक्युप्लायर उद्योग									
	2.1 सहकार	2	1	3	698	189	887	700	190	890
	2.2 सामाजिक	7	1	8	2972	591	3563	2979	592	3571
	2.3 खाजगी	12217	238	12455	23265	19842	43107	35482	20080	55562
3	मालकांचा विशेष सामाजिक गट (एकूण सख्यांचा टक्केवारी)									
	3.1 अनुसूचित जाती	उ.ना.	उ.ना.	उ.ना.	उ.ना.	उ.ना.	उ.ना.	उ.ना.	उ.ना.	उ.ना.
	3.2 अनुसूचित जमाती	उ.ना.	उ.ना.	उ.ना.	उ.ना.	उ.ना.	उ.ना.	उ.ना.	उ.ना.	उ.ना.
4	जाणीवदाहृत व्यक्तींकरत उद्योगांचा उद्योगांची एकूणशा टक्केवारी	25.51	40.83	23.84	11.84	20.93	15.78	15.48	21.16	17.45
5	नगरपालिका व उद्योगांची एकूण उद्योगांची टक्केवारी	1.03	2.5	1.94	22.48	26.09	24.44	16.06	26.71	19.76
6	सर्वसाधारणपणे काम करणाऱ्या कामगारांची संख्या									
	6.1 एकूण कामगार	22205	584	22789	42009	63057	131066	90214	63641	153855
	6.2 वेतनावर काम करणाऱ्या कामगार	1408	119	1587	33153	35608	66761	34621	33727	68348
	6.3 वेतनावर काम करणाऱ्यांची एकूण कामगारांची टक्केवारी	6.61	20.68	6.96	48.78	53.3	50.94	38.38	53.00	44.47
	6.4 वेतनावर काम करणाऱ्यांची संख्या उद्योग सरासरी संख्या	1	2	2	3	3	3	2	3	3

टीप :- **कृषी उत्पादन व मळे वाळवून कृषी सलक्षण उद्योग, *** एखाद्या एकही कामगार नसलेला उद्योग

उद्योग उद्योगात कामगारांची संख्या व्यक्तीं व जाणीवदाहृत काम करत असे उद्योग

आधार :- अर्थ व सांख्यिकी संचालनालय, महाराष्ट्र शासन, मुंबई (आंकडे घटना-1998)

तक्ता क्रमांक: ५.०

प्रमुख उद्योग गटानुसार उद्योगांची आणि नियमित काम करणा-या कामगारांची संख्या

जिल्हा - धळे

सदभ वर्ष : 1998

अ. क्र.	उद्योग गट	प्रांतीय		नागरी		एकूण	
		उद्योग	कामगार	उद्योग	कामगार	उद्योग	कामगार
(१)	(२)	(३)	(४)	(५)	(६)	(७)	(८)
1	कृषी	12226	22205	240	584	12466	22789
2	खनिज उत्पादन व खानगार	8	33	2	4	10	37
3	वस्त्रनिर्माण	4880	17057	2959	11144	7839	28181
4	वेळ, शस्त्र आणि पाणी परवता	26	151	1	2	27	153
5	साधकाम	366	1161	235	832	601	1993
6	साजण-काम	547	1213	1081	2096	1628	4309
7	किरकोळ व्यापार	10040	17084	6622	16185	18062	35267
8	उत्पादन पूरें आणि जोडकाम	875	2749	912	2929	1787	5678
9	वाहतूक	671	1638	1188	1875	1859	3513
10	मानवण आणि मोनोमनिकराम	42	87	6	15	48	102
11	दळणवळण	221	508	172	706	393	1264
12	विजेचा निगम, उपाययोजना, पावसाळा आणि व्यावसायिक सेवा	885	2593	847	3607	1732	6200
13	सांख्यिक, सांख्यिक व सांख्यिक सेवा	8372	23755	4597	22614	12971	46359
14	इतर सेवा (इतर उद्योगांच्या व सेवांच्या)	0	0	0	0	0	0
15	खिग- कधी उद्योगांमध (एकूण)	0	0	0	0	0	0
एकूण प्रमुख उद्योग गट (एकूण)		29161	90214	20862	63641	60023	152855

आधारा : अर्थ व सांख्यिकी विभाग, महाराष्ट्र शासन, मुंबई (अधिकारपत्र - 1998)

तक्ता क्रमांक - ५.१

महत्त्वाच्या उद्योगांमध्ये कृषा व जंगल - कक्षा आस्थापनाचा व त्यातील कामगारांचा संख्या

जिल्हा - धळे

सदभ वर्ष : 1998

अ. क्र.	उद्योग गट संकेत	उद्योग गट	आस्थापना			आस्थापनेवरील कामगार		
			ग्रामाण	नगरा	एकूण	ग्रामाण	नगरा	एकूण
(1)	(2)	(3)	(4)	(5)	(6)	(7)	(8)	(9)
1	0	कृषा	1142	47	1189	2751	180	2937
2	1	आयुर्वेद व योग्युक्त	3	1	4	24	3	27
3	2 व 3	वस्तुनिर्माण	898	1194	2092	10204	7858	18062
4	4	पेपर, गॅस व पाणी पुरवठा	26	1	27	151	2	153
5	5	बँकिंग	48	108	156	682	623	1305
6	6	बाऊक व्यापार	205	498	703	654	2108	2762
7	6	विद्युत व जल	1152	1761	2914	3094	5685	8779
8	6	सवाहाय्य व हायड्रो	461	526	987	1872	2121	3993
9	7	वाहतूक	399	231	630	1273	777	2050
10	7	आयुर्वेद व योग्युक्त विद्युत	32	1	33	57	7	64
11	7	दूरध्वनि	184	78	262	440	622	1068
12	8	निर्माण, जल व जल संयंत्रण आणि व्यावसायिक सेवा	376	377	753	2125	2940	5065
13	9	आयुर्वेद, आयुर्वेद व व्यावसायिक सेवा	3641	1639	5280	17241	18394	35635
14	10	इतर	0	0	0	0	0	0
एकूण			8770	6532	15302	40594	41326	81920

आधार :- अर्थ व सांख्यिकी संचालनालय, महाराष्ट्र शासन, मुंबई (आधिक गणना-1998)

तपता क्रमांक - 10.1

शैक्षणिक संस्थाची (शाळा / महाविद्यालय इ.) संपत्ती (अध्यायी)

सदर वर्ष: 2004-05

जिल्हा - धुळे			प्राथमिक संस्था 04.05					माध्यमिक संस्था 04.05				
अ. क्र.	तालुका	बाय	शासकीय संख्या	व्यक्तिगत संख्या	खजानगी		एकूण	शासकीय संख्या	व्यक्तिगत संख्या	खजानगी		एकूण
					कम्युनिटी	निका				कम्युनिटी	निका	
1	2	3	4	5	6	7	8	9	10	11	12	13
1	शिरपूर	एकूण	3	220	23	4	250	3	0	32	6	41
		मूलीकरण	0	1	1	0	2	0	0	1	0	1
2	शिंदखेडा	एकूण	2	169	17	9	197	3	0	49	10	62
		मूलीकरण	0	10	0	0	10	0	0	1	0	1
3	रायग्री	एकूण	2	382	23	4	411	9	0	62	9	60
		मूलीकरण	0	12	0	0	12	0	0	3	1	4
4	धुळे	एकूण	2	244	91	19	356	2	1	74	22	99
		मूलीकरण	0	23	5	0	28	0	0	9	0	9
एकूण जिल्हा		एकूण	9	1015	154	36	1214	17	1	217	47	282
		मूलीकरण	0	46	6	0	52	0	0	14	1	15

तपता क्रमांक - 10.1 (पुढे चालू)

अ. क्र.	तालुका	बाय	उच्च माध्यमिक 2004-2005					महाविद्यालय (सर्व) 2003-04					एकूण शैक्षणिक संस्था	
			शासकीय संख्या	व्यक्तिगत संख्या	खजानगी		एकूण	शासकीय संख्या	व्यक्तिगत संख्या	खजानगी		एकूण		
1	2	3	4	5	6	7	8	9	10	11	12	13	14	
1	शिरपूर	एकूण	1	1	10	1	19	उ. ना.	उ. ना.	उ. ना.	उ. ना.	उ. ना.	उ. ना.	5
		मूलीकरण	0	0	2	0	2	उ. ना.	उ. ना.	उ. ना.	उ. ना.	उ. ना.	उ. ना.	4
2	शिंदखेडा	एकूण	0	0	16	0	16	उ. ना.	उ. ना.	उ. ना.	उ. ना.	उ. ना.	उ. ना.	3
		मूलीकरण	0	0	1	0	1	उ. ना.	उ. ना.	उ. ना.	उ. ना.	उ. ना.	उ. ना.	12
3	रायग्री	एकूण	2	0	19	1	22	उ. ना.	उ. ना.	उ. ना.	उ. ना.	उ. ना.	उ. ना.	6
		मूलीकरण	1	0	0	0	1	उ. ना.	उ. ना.	उ. ना.	उ. ना.	उ. ना.	उ. ना.	17
4	धुळे	एकूण	0	0	54	0	54	उ. ना.	उ. ना.	उ. ना.	उ. ना.	उ. ना.	उ. ना.	13
		मूलीकरण	0	0	6	0	6	उ. ना.	उ. ना.	उ. ना.	उ. ना.	उ. ना.	उ. ना.	43
एकूण जिल्हा		एकूण	3	1	105	2	111	उ. ना.	उ. ना.	उ. ना.	उ. ना.	उ. ना.	उ. ना.	34
		मूलीकरण	1	0	9	0	10	उ. ना.	उ. ना.	उ. ना.	उ. ना.	उ. ना.	उ. ना.	77

आधार - ज.प. प्राथमिक व माध्यमिक विभाग - धुळे

तक्ता क्रमांक - 10.2

शैक्षणिक संस्थातील शिक्षक (अस्थायी)

जिल्हा :- घुठे

संवर्धन वर्ष: 2004-05

अ. क्र.	तालुका	नाम	प्राथमिक शिक्षक 04.05					माध्यमिक शिक्षक 04.05				
			शासकीय	स्थानिक सस्था	खाली		एकूण	शासकीय	स्थानिक सस्था	खाली		एकूण शिक्षक
					अनुदानित	बिना अनुदानित				अनुदानित	बिना अनुदानित	
(1)	(2)	(3)	(4)	(5)	(6)	(7)	(8)	(9)	(10)	(11)	(12)	(13)
1	शिरपूर	एकूण	12	771	176	20	979	31	0	425	52	508
		फैदी स्थिया	2	205	60	9	276	3	0	57	5	65
2	शिदखेडा	एकूण	11	639	118	31	799	35	0	641	83	759
		फैदी स्थिया	4	188	47	9	248	4	0	61	17	82
3	साक्री	एकूण	10	1114	134	15	1273	2	0	682	73	857
		फैदी स्थिया	1	488	50	11	550	20	0	90	12	122
4	घुठे	एकूण	14	1064	847	98	2023	21	15	1134	202	1372
		फैदी स्थिया	8	535	522	36	1101	5	4	1330	74	413
एकूण जिल्हा		एकूण	47	3588	1275	164	5074	189	15	2882	410	3496
		फैदी स्थिया	15	1416	679	65	2175	32	4	538	108	682

तक्ता क्रमांक - 10.2 (पुढे चालू)

अ. क्र.	तालुका	नाम	उच्च माध्यमिक शिक्षक 04.05					प्राविद्यालयीन शिक्षक (रूने) 03-04						
			शासकीय	स्थानिक सस्था	खाली		एकूण	शासकीय	स्थानिक सस्था	खाली		एकूण	एकूण शिक्षक	
					अनुदानित	बिना अनुदानित				अनुदानित	बिना अनुदानित			
(1)	(2)	(3)	(14)	(15)	(16)	(17)	(18)	(19)	(20)	(21)	(22)	(23)	(24)	
1	शिरपूर	एकूण	14	71	444	25	554	उ.ना.	उ.ना.	उ.ना.	उ.ना.	159	2200	
		फैदी स्थिया	4	14	85	10	113	उ.ना.	उ.ना.	उ.ना.	उ.ना.	उ.ना.	1671	
2	शिदखेडा	एकूण	0	0	455	0	455	उ.ना.	उ.ना.	उ.ना.	उ.ना.	149	2162	
		फैदी स्थिया	0	0	65	0	65	उ.ना.	उ.ना.	उ.ना.	उ.ना.	उ.ना.	395	
3	साक्री	एकूण	38	0	579	26	643	उ.ना.	उ.ना.	उ.ना.	उ.ना.	153	1926	
		फैदी स्थिया	7	0	60	5	72	उ.ना.	उ.ना.	उ.ना.	उ.ना.	उ.ना.	744	
4	घुठे	एकूण	0	0	1726	0	1726	उ.ना.	उ.ना.	उ.ना.	उ.ना.	465	5586	
		फैदी स्थिया	0	0	331	0	331	उ.ना.	उ.ना.	उ.ना.	उ.ना.	उ.ना.	1845	
एकूण जिल्हा		एकूण	52	71	3204	51	3378	उ.ना.	उ.ना.	उ.ना.	उ.ना.	926	12874	
		फैदी स्थिया	11	14	541	15	581	उ.ना.	उ.ना.	उ.ना.	उ.ना.	उ.ना.	3438	

आधार - जि.प. प्राथमिक व माध्यमिक विभाग- घुठे

तक्ता क्रमांक - 10.3

शैक्षणिक संस्थातील विद्यार्थी संख्या (अस्थायी)

जिल्हा - धुळे

संदर्भ वर्ष: 2004-05

अ.क्र.	तालुका	नाम	प्राथमिक विद्यार्थी 04.05					माध्यमिक विद्यार्थी 04.05				
			शासकीय	स्थानिक संस्था	खालगी		एकूण	शासकीय	स्थानिक संस्था	खालगी		एकूण 04.05
					अनुदानित	बिना अनुदानित				अनुदानित	बिना अनुदानित	
(1)	(2)	(3)	(4)	(5)	(6)	(7)	(8)	(9)	(10)	(11)	(12)	(13)
1	शिरपूर	एकूण	461	25930	8182	888	35461	990	0	12857	1293	15140
		पैकी मुली	169	12715	3414	347	16645	439	0	6017	367	6823
2	शिंदखेडा	एकूण	469	21082	4902	980	27433	467	0	17051	1874	19392
		पैकी मुली	119	10288	1940	394	12741	143	0	8254	808	9205
3	साळी	एकूण	335	31505	5505	434	37779	3361	0	16906	1493	21760
		पैकी मुली	95	15547	2224	175	18041	1422	0	8913	753	11088
4	धुळे	एकूण	602	37574	42195	3582	83953	315	349	34701	5457	40822
		पैकी मुली	277	18243	19421	1438	39379	16	78	18295	2038	20427
एकूण जिल्हा		एकूण	1867	11609	60784	5884	184626	5133	349	81515	10117	97114
		पैकी मुली	660	56793	26999	2354	86806	2020	78	41479	3966	47543

तक्ता क्रमांक - 10.3 (पुढे चालू)

अ.क्र.	तालुका	नाम	उच्च माध्यमिक विद्यार्थी 04.05					मह.विद्यालयातील विद्यार्थी (सर्की) 03.04					एकूण विद्यार्थी
			शासकीय	स्थानिक संस्था	खालगी		एकूण	शासकीय	स्थानिक संस्था	खालगी		एकूण	
					अनुदानित	बिना अनुदानित				अनुदानित	बिना अनुदानित		
(1)	(2)	(3)	(14)	(15)	(16)	(17)	(18)	(19)	(20)	(21)	(22)	(23)	(24)
1	शिरपूर	एकूण	324	2900	14114	372	17710	उना	उना	उना	उना	6322	74633
		पैकी मुली	125	1147	6803	142	8217	उना	उना	उना	उना	उना	31685
2	शिंदखेडा	एकूण	0	0	14002	0	14002	उना	उना	उना	उना	1712	62539
		पैकी मुली	0	0	6214	0	6214	उना	उना	उना	उना	उना	28160
3	साळी	एकूण	1207	0	17979	929	20115	उना	उना	उना	उना	2687	48341
		पैकी मुली	590	0	7256	391	8237	उना	उना	उना	उना	उना	37366
4	धुळे	एकूण	0	0	53120	0	53120	उना	उना	उना	उना	7125	185020
		पैकी मुली	0	0	21067	0	21067	उना	उना	उना	उना	उना	80873
एकूण जिल्हा		एकूण	1531	2900	99245	1301	104977	उना	उना	उना	उना	17846	404563
		पैकी मुली	715	1147	41340	533	43735	उना	उना	उना	उना	उना	178084

आधार - जि.प. प्राथमिक व माध्यमिक विभाग - धुळे

तक्ता क्रमांक - 10.4

शैक्षणिक संस्थांतील अनुसूचित जातीच्या विद्यार्थ्यांची संख्या (अस्थायी)

जिल्हा - धुळे

संदर्भ वर्ष: 2004-05

अ. क्र.	तासूचा क.	बाब	प्राथमिक विद्यार्थी 04.05					माध्यमिक विद्यार्थी 04.05				
			सासकीय	स्थानिक सस्था	खाजगी		एकूण	सासकीय	स्थानिक सस्था	खाजगी		एकूण
					अनुदानित	विना अनुदानित				अनुदानित	विना अनुदानित	
(1)	(2)	(3)	(4)	(5)	(6)	(7)	(8)	(9)	(10)	(11)	(12)	(13)
1	शिरपुर	एकूण	51	1567	616	58	2292	6	0	982	37	1025
		पैकी मुली	25	740	265	30	1060	3	0	403	13	419
2	शिंदखेडा	एकूण	26	1886	221	19	2152	69	0	1347	119	1535
		पैकी मुली	5	891	90	8	994	5	0	640	55	700
3	साक्री	एकूण	13	1582	223	33	1851	7	0	768	71	846
		पैकी मुली	4	795	93	14	906	1	0	406	36	443
4	धुळे	एकूण	106	3542	3721	248	7617	22	72	3104	505	3703
		पैकी मुली	5	1789	1722	111	3627	1	20	1636	198	1855
एकूण जिल्हा		एकूण	196	8577	4781	358	13912	104	72	6201	732	7109
		पैकी मुली	39	4215	2170	163	6587	10	20	3085	302	3417

तक्ता क्रमांक - 10.4 (पुढे चालू)

अ. क्र.	तासूचा क.	बाब	उच्च माध्यमिक विद्यार्थी 04.05					महाविद्यालयरील विद्यार्थी (सर्वा)					महाविद्यालयरील विद्यार्थी वगळून
			सासकीय	स्थानिक सस्था	खाजगी		एकूण	सासकीय	स्थानिक सस्था	खाजगी		एकूण	
					अनुदानित	विना अनुदानित				अनुदानित	विना अनुदानित		
(1)	(2)	(3)	(14)	(15)	(16)	(17)	(18)	(19)	(20)	(21)	(22)	(23)	(24)
1	शिरपुर	एकूण	0	316	1092	13	1421	उ.ना.	उ.ना.	उ.ना.	उ.ना.	उ.ना.	4738
		पैकी मुली	0	120	571	6	697	उ.ना.	उ.ना.	उ.ना.	उ.ना.	उ.ना.	2176
2	शिंदखेडा	एकूण	0	0	1047	0	1047	उ.ना.	उ.ना.	उ.ना.	उ.ना.	उ.ना.	4734
		पैकी मुली	0	0	427	0	427	उ.ना.	उ.ना.	उ.ना.	उ.ना.	उ.ना.	2121
3	साक्री	एकूण	0	0	1228	101	1329	उ.ना.	उ.ना.	उ.ना.	उ.ना.	उ.ना.	4026
		पैकी मुली	0	0	503	32	535	उ.ना.	उ.ना.	उ.ना.	उ.ना.	उ.ना.	1884
4	धुळे	एकूण	0	0	5000	89	5089	उ.ना.	उ.ना.	उ.ना.	उ.ना.	उ.ना.	16409
		पैकी मुली	0	0	1874	42	1916	उ.ना.	उ.ना.	उ.ना.	उ.ना.	उ.ना.	7398
एकूण जिल्हा		एकूण	0	316	8367	203	8886	उ.ना.	उ.ना.	उ.ना.	उ.ना.	उ.ना.	29907
		पैकी मुली	0	120	3375	80	3575	उ.ना.	उ.ना.	उ.ना.	उ.ना.	उ.ना.	13579

आधार - जि.प. प्राथमिक व माध्यमिक विभाग- धुळे

तक्ता क्रमांक - 10.5

शैक्षणिक संस्थातील अनुसूचित जमातीच्या विद्यार्थ्यांची संख्या (अस्थायी)

जिल्हा :- धुळे

संवर्धन वर्ष: 2004-05

अ.क्र.	तालुका	नाम	प्राथमिक विद्यार्थी 04.05					माध्यमिक विद्यार्थी 04.05				
			शासकीय	स्थानिक संस्था	छात्रांची		एकूण	शासकीय	स्थानिक संस्था	छात्रांची		एकूण
					अनुदानित	बिना अनुदानित				अनुदानित	बिना अनुदानित	
(1)	(2)	(3)	(4)	(5)	(6)	(7)	(8)	(9)	(10)	(11)	(12)	(13)
1	शिरपूर	एकूण	407	13397	2730	71	16605	888	0	4257	337	5482
		पैकी मुली	144	6589	1002	27	7762	413	0	1610	124	2147
2	शिदखेडा	एकूण	450	5415	867	61	6793	770	0	3232	264	4266
		पैकी मुली	132	2614	307	28	3081	251	0	1322	124	1697
3	साक्री	एकूण	21	16670	3453	62	20206	2719	0	7365	1676	11760
		पैकी मुली	7	8391	1449	20	9867	1321	0	3691	787	5799
4	धुळे	एकूण	127	8491	4639	324	13581	162	22	3190	343	3717
		पैकी मुली	47	3985	1920	140	6092	7	6	1347	124	1484
एकूण जिल्हा		एकूण	1005	43973	11689	518	57185	4539	22	18044	2620	25225
		पैकी मुली	330	21579	4678	215	26802	1992	6	7970	1159	11127

तक्ता क्रमांक - 10.5 (पुढे चालू)

अ.क्र.	तालुका	नाम	उच्च माध्यमिक विद्यार्थी 04.05					महाविद्यालयातील विद्यार्थी (सर्वा)					एकूण (महाविद्यालयीन विद्यार्थी सोडून)	
			शासकीय	स्थानिक संस्था	छात्रांची		एकूण	शासकीय	स्थानिक संस्था	छात्रांची		एकूण		
					अनुदानित	बिना अनुदानित				अनुदानित	बिना अनुदानित			
(1)	(2)	(3)	(14)	(15)	(16)	(17)	(18)	(19)	(20)	(21)	(22)	(23)	(24)	
1	शिरपूर	एकूण	323	197	2791	18	3329	उ.ना.	उ.ना.	उ.ना.	उ.ना.	उ.ना.	उ.ना.	25416
		पैकी मुली	125	79	1324	7	1535	उ.ना.	उ.ना.	उ.ना.	उ.ना.	उ.ना.	उ.ना.	11444
2	शिदखेडा	एकूण	0	0	1965	0	1965	उ.ना.	उ.ना.	उ.ना.	उ.ना.	उ.ना.	उ.ना.	13024
		पैकी मुली	0	0	738	0	738	उ.ना.	उ.ना.	उ.ना.	उ.ना.	उ.ना.	उ.ना.	5516
3	साक्री	एकूण	1201	0	5224	275	6700	उ.ना.	उ.ना.	उ.ना.	उ.ना.	उ.ना.	उ.ना.	38666
		पैकी मुली	588	0	1886	119	2593	उ.ना.	उ.ना.	उ.ना.	उ.ना.	उ.ना.	उ.ना.	18259
4	धुळे	एकूण	0	0	5323	132	5455	उ.ना.	उ.ना.	उ.ना.	उ.ना.	उ.ना.	उ.ना.	22753
		पैकी मुली	0	0	1255	42	1297	उ.ना.	उ.ना.	उ.ना.	उ.ना.	उ.ना.	उ.ना.	8873
एकूण जिल्हा		एकूण	1524	197	15303	425	17449	उ.ना.	उ.ना.	उ.ना.	उ.ना.	उ.ना.	उ.ना.	99850
		पैकी मुली	713	79	5203	168	6163	उ.ना.	उ.ना.	उ.ना.	उ.ना.	उ.ना.	उ.ना.	44092

आधार :- जि.प.प्राथमिक व माध्यमिक विभाग धुळे.

तक्ता क्रमांक - 10.6

शारीरिक शिक्षण महाविद्यालये, क्रीडांगणे, क्रीडा संस्था आणि क्रीडा शिष्यवृत्तीधार्क

जिल्हा- धुळे

संदर्भ वर्ष-2005-06

अ. क्र.	तालुका	शारीरिक शिक्षण महाविद्यालय (संख्या)	अधिकृत क्रीडांगण, व्यायाम शाळा (संख्या)		खेळाच्या स्टाँडि-यमची संख्या	अधिकृत जलतरण तलाव (संख्या)	वर्षात घेतलेली क्रीडा प्रशिक्षण शिबिरं (संख्या)	राज्यपातळीवर निवड झालेल्या खेळाडूंची संख्या		क्रीडा शिष्यवृत्ती धारकांची संख्या	
			क्रीडांगणे	व्यायाम शाळा				एकूण	पैकी मुली	एकूण	पैकी मुली
(1)	(2)	(3)	(4)	(5)	(6)	(7)	(8)	(9)	(10)	(11)	(12)
1	शिरपूर	0	14	9	1	2	1	20	8	14	3
2	सिदखेडा	0	12	6	1	0	1	32	14	1	0
3	माली	0	11	7	0	0	1	12	18	0	0
4	धुळे	0	34	11	3	4	4	132	22	4	0
जिल्हा एकूण		0	71	33	5	6	7	196	62	19	3

टिप - स्तंभ 4 ते 8 मध्ये जिल्हा क्रीडा अधिकारी यांच्या मार्फत अनुदान वितरित केलेल्या शाळा व नोंदणीकृत क्रीडा संस्था यांचा समावेश आहे.

आधार - जिल्हा क्रीडा अधिकारी, धुळे

तक्ता क्रमांक - 10.7

इयत्तानिहाय विद्यार्थ्यांची संख्या (अस्थाया)

जिल्हा - धुळे

संदर्भ वर्ष - 30 सप्टेंबर, 2005

अ.क्र.	तालुका	इयत्ता						
		1 ली	2 री	3 री	4 थी	5 वी	6 वी	7 वी
1	2	3	4	5	6	7	8	9
1	शिरपूर	9720	8648	8303	7624	6094	5744	5359
2	शिंदखेडा	7090	6367	6455	6057	5987	6099	5657
3	साक्री	11691	9462	9005	13264	6815	6334	6708
4	धुळे	20088	16906	17731	16607	17029	16822	15874
एकूण जिल्हा		48589	43383	41494	43552	35925	34999	33598

तक्ता क्रमांक - 10.7 पुढे चालु

अ.क्र.	तालुका	इयत्ता						
		8 वी	9 वी	10 वी	एकूण 8 वी ते 10 वा	11 वी	12 वी	एकूण 11 वी ते 12 वी
		10	11	12	13	14	15	16
1	शिरपूर	5235	4718	3793	13746	1617	1486	3103
2	शिंदखेडा	5480	5029	3986	14495	1438	1181	2619
3	साक्री	6048	5998	5122	17168	2246	2287	4533
4	धुळे	15217	14366	12304	41987	41887	6521	12951
एकूण जिल्हा		31980	30111	25205	87296	11731	11475	23206

अभ्यार - जि. प. प्राथमिक व माध्यमिक विभाग - धुळे

तपता क्रमांक 11.1

सावजनिक व शासन सहाय्यीत वैदयकाय संवधाची माहिती

जिल्हा :- धळे

वर्ष 2005.06

अ. क्र.	तालुका	संस्था						
		रुग्णालय	दवाखाने	उपनिगृह	प्राथमिक आरोग्य केंद्रे	तपकेद्रे	इतर व वैद्य	परिचारिका
(1)	(2)	(3)	(4)	(5)	(6)	(7)	(8)	(9)
1	शिरपूर	2	6	2	8	56	47	116
2	शिवखेडा	2	5	2	3	39	21	65
3	साक्री	2	1	2	14	86	31	103
4	धळे	2	15	2	11	49	201	262
एकूण जिल्हा		8	27	8	41	230	300	544

तपता क्रमांक 11.1

(रुग्ण संख्या शंकडयात)

अ. क्र.	तालुका	खाटांची संख्या			उपचार केलेले रुग्णसंख्या (00)			उपचार केलेले वाढपसंख्या (00)		
		पुरुष	स्त्रिया	मुले	पुरुष	स्त्रिया	मुले	पुरुष	स्त्रिया	मुले
(1)	(2)	(10)	(11)	(12)	(13)	(14)	(15)	(16)	(17)	(18)
1	शिरपूर	150	*	*	210	245	56	883	1101	562
2	शिवखेडा	108	*	*	45	39	22	867	804	484
3	साक्री	144	*	*	39	34	42	593	623	477
4	धळे	311	*	*	180	309	61	2399	2879	942
एकूण जिल्हा		1113	*	*	474	627	181	4742	5407	2465

आधार - 1) जिल्हा शल्य चिकित्सक, सामान्य रुग्णालय, धळे

2) जिल्हा आरोग्य अधिकारी, जिल्हा परिषद, धळे

3) आरोग्य अधिकारी, महानगरपालिका/ नगर परिषद, धळे.

टिप :- खाटांबाबतची पुरुष, स्त्रिया, व मुले अशी वेगवेगळी माहिती उपलब्ध नसल्यामुळे एकूणपणे पुरुष, स्त्रिया व मुले यांची संख्या समाविष्ट आहे.

तक्ता क्रमांक - 11.2

नांदणी केल्ल्या जन्म-मृत्यूंची संख्या

जिल्हा - धुळे

संदर्भ वर्ष: 2003

अ. क्र.	तालुका	एकूण/ ग्रामीण/ नागरी	नांदल्ल्या जन्मांची संख्या			नांदल्ल्या मृत्यूंची संख्या			बाल मृत्यूंची संख्या		
			पुरुष	स्त्रिया	एकूण	पुरुष	स्त्रिया	एकूण	पुरुष	स्त्रिया	एकूण
(1)	(2)	(3)	(4)	(5)	(6)	(7)	(8)	(9)	(10)	(11)	(12)
1	शिरपूर	एकूण	3820	2915	6735	1426	815	2241	42	40	82
		ग्रामीण	2518	1960	4478	1101	587	1688	39	37	76
		नागरी	1302	955	2257	325	228	553	3	3	6
2	शिंदखेडा	एकूण	3193	2480	5673	1185	836	2021	25	27	52
		ग्रामीण	2259	1704	3963	1020	738	1758	24	22	46
		नागरी	934	776	1710	165	98	263	1	5	6
3	साक्री	एकूण	4482	3691	8173	1133	723	1856	27	32	59
		ग्रामीण	4482	3691	8173	1133	723	1856	27	32	59
		नागरी	0	0	0	0	0	0	0	0	0
4	धुळे	एकूण	9887	7639	17526	3621	2258	5879	391	183	574
		ग्रामीण	2854	2187	5041	1455	952	2407	49	46	97
		नागरी	7033	5452	12485	2166	1306	3472	342	133	477
जिल्हा	जिल्हा	एकूण	21382	16725	38107	7365	4632	11997	485	282	767
		ग्रामीण	12113	9542	21655	4709	3000	7709	139	139	278
		नागरी	9269	7183	16452	2656	1632	4288	346	143	489

आधार - आरोग्य सेवा संचालनालय, महाराष्ट्र राज्य, पुणे

तक्ता क्रमांक - 11.3

विविध कारणानुसार मृत्यूची संख्या

जिल्हा - धुळे

संदर्भ वर्ष - 2003

अ. क्र.	मृत्यूचे कारण	मृत्यूची संख्या
(1)	(2)	(3)
अ	साथीचे विकार	
1	हृत्पताप	17
2	विषमज्वर	3
3	दन्तारोग	232
4	न्युमोनिया/ श्वसन क्रियेसंबंधी	410
5	अमांसा, अतिसार, गॅस्ट्रो	12
ब	बिगर साथीचे विकार	
1	एडस	उ.ना.
2	हृदय विकार	439
3	फोफूज्वर	177
4	बालतपणात मातेचा मृत्यू	0
5	पक्षाघात	133
6	मूत्रांपद विषयक	0
क	अपघात	
1	आत्महत्या	46
2	रुग्णारी कारामुक्त	10
3	विद्युत धक्का	उ.ना.
4	भाजणे/ गळणे	264
5	इतर अपघात	794
ड	इतर कारणे	9440
	एकूण मृत्यू	11997

आधार - आरोग्य सेवा संचालनालय, महाराष्ट्र राज्य, पुणे

तक्ता क्रमांक - 11.4

माता व बाल संगोपन कार्यक्रमांतर्गत लस टांचणी

जिल्हा - धळे

संदर्भ वर्ष : 2005-06

अ.क्र.	तालुका	ग्रामीण/ एकूण	त्रिगुणी लस	पोलियो	बीसीजी	गोपर	द्विगुणी (डी.टी.)	धनुर्वात लस		
								10 वर्षे	15 वर्षे	गरोदर स्त्रिया
(1)	(2)	(3)	(4)	(5)	(6)	(7)	(8)	(9)	(10)	(11)
1	शिरपूर	ग्रामीण	6810	6810	6584	6534	7378	7063	6351	6856
		श.हरी	1491	1491	2199	1069	1349	973	1042	1786
		एकूण	8301	8301	8783	7603	8727	3036	7493	8642
2	शिंदखेडा	ग्रामीण	5338	5338	5483	5118	4699	5441	4298	4447
		श.हरी	797	797	885	762	773	530	692	1216
		एकूण	6135	6135	6378	5880	5472	5971	5990	5663
3	साक्रा	ग्रामीण	9668	9668	9178	9240	8306	8116	9103	9624
		श.हरी	0	0	0	0	0	0	0	0
		एकूण	9668	9668	9178	9240	8306	8116	9103	9624
4	धुळे	ग्रामीण	6594	6594	9191	7859	7688	8030	7411	8159
		श.हरी	2105	2105	4229	1761	1806	2685	2685	3842
		एकूण	8759	8759	13420	9620	9494	10715	10096	12001
जिल्हा एकूण	ग्रामीण	26410	26410	29436	26751	26071	26650	27163	29066	
	श.हरी	4453	4453	7313	3592	3926	4168	4419	6644	
	एकूण	32663	32663	36749	32343	31999	32638	31582	35930	

आधार :- 1) जिल्हा शल्य चिकित्सक, सामान्य रुग्णालय, धुळे

2) जिल्हा आरोग्य अधिकारी, जिल्हा परिषद, धुळे

तपती क्रमांक - 11.5

कुटुंब कल्याण कार्यक्रम

जिल्हा - धुळे

संदर्भ 2005-06

अ. क्र.	तालुका	एकूण/प्राभीण	कुटुंब कल्याण फॅट्राची संख्या	जनसंख्या जोडण्याची संख्या	31 मार्च अखेर साक्षित नाड्यांची संख्या			
					पुरुष नसबदा	स्त्रियांची नसबदा	तावा/लप	द्वारपधती गोळ्या/गिरोप
(1)	(2)	(3)	(4)	(5)	(6)	(7)	(8)	(9)
1	शिरपूर	एकूण	10	61989	271	2558	1269	3550
		प्राभीण	8	50362	256	1853	1024	3449
2	शिंदखेडा	एकूण	10	50531	131	2175	1196	4876
		प्राभीण	8	42720	131	1635	916	3840
3	साक्री	एकूण	14	69728	556	2807	1516	5585
		प्राभीण	14	69728	556	2807	1516	5585
4	धुळे	एकूण	14	122985	231	5120	2958	6892
		प्राभीण	11	65807	220	2672	1429	4244
एकूण जिल्हा		एकूण	48	305234	1189	12660	6912	20903
		प्राभीण	41	228617	1163	8967	4885	17118

आधार :- जिल्हा आरोग्य अधिकारी, जिल्हा परिषद, धुळे

आरोग्य विभाग, महानगरपालिका - धुळे

(197)

तक्ता क्रमांक - 12.1

विजिये विकास शीर्षाखाली झालेला योजनांतर्गत खर्च

जिल्हा - धुळे

संदर्भ वर्ष : 2005-06

(रुपये लाखात)

अ. क्र.	विकास शीर्ष व उपशीर्ष	जिल्हा पातळीवरील योजनांवर झालेला खर्च						
		विगर - आदिवासी योजना	आदिवासी उपयोजना	आदिवासी उपयोजना क्षेत्रा बाहेरील	विशेष घटक योजना	स्पोर्ट्सपूल	अनुशेष	एकूण
(1)	(2)	(3)	(4)	(5)	(6)	(7)	(8)	(9)
1	कृषि व संलग्न सेवा							
	1.1 पीक संजर्जन	22.83	51.12	14.48	30.00	0.00	0.00	118.43
	1.2 फलोत्पादन	0.00	0.00	0.00	0.00	0.00	0.00	0.00
	1.3 मृदसंधारण	3.32	8.65	0.00	0.00	0.00	0.00	11.97
	1.4 पशुसंजर्जन	7.93	29.43	1.53	4.89	0.00	2.36	46.14
	1.5 दुग्धव्यवसाय विकास	0.00	0.00	0.00	0.00	0.00	0.00	0.00
	1.6 मत्स्यव्यवसाय	0.78	0.66	0.16	0.05	0.00	0.00	1.65
	1.7 वने	3.82	9.99	0.00	0.00	0.00	0.00	13.81
	1.8 पणन, कोठारे व वखारी	0.00	0.00	0.00	0.00	0.00	0.00	0.00
	1.9 सहकार	15.40	5.43	0.00	0.10	0.00	0.00	20.93
	एकूण (एक)	54.08	105.28	16.17	35.04	0.00	2.36	212.93
2	ग्रामीण विकास							
	2.1 एकात्मिक ग्रामीण विकास	54.72	23.12	9.33	106.77	0.00	0.00	193.94
	2.2 अन्नसुरा प्रवर्धन क्षेत्र कार्यक्रम	12.21	7.19	0.00	0.00	0.00	0.00	19.40
	2.3 जवाहर रोजगार योजना	334.02	45.63	25.48	0.00	0.00	0.00	405.13
	2.4 रोजगार हमी योजना	29.69	0.00	0.00	0.00	0.00	0.00	29.69
	2.5 जमीन सुधारणा	0.00	0.00	0.00	0.00	0.00	0.00	0.00
	2.6 सामूहिक विकास	0.00	0.00	0.00	0.00	0.00	0.00	0.00
	2.7 ग्रामीण स्वच्छता योजने	12.47	0.00	0.00	0.00	0.00	0.00	12.47
	एकूण (दोन)	443.11	75.94	34.81	106.77	0.00	0.00	660.63
3	पाटबंधारे व परिनियंत्रण							
	3.1 लघु पाटबंधारे	34.86	125.67	0.00	0.00	0.00	0.00	160.53
	3.2 जलप्रवाह क्षेत्र विकास कार्यक्रम	0.00	0.00	0.00	0.00	0.00	0.00	0.00
	3.3 आयाकट विकास	0.00	0.00	0.00	0.00	0.00	0.00	0.00
	3.4 मध्यम प्रकल्प	0.00	0.00	0.00	0.00	0.00	0.00	0.00
	3.5 परिनियंत्रण कामे	0.00	0.00	0.00	0.00	0.00	0.00	0.00
	एकूण (तीन)	34.86	125.67	0.00	0.00	0.00	0.00	160.53
4	विद्युत विकास	29.71	198.39	3.00	5.02	0.00	0.00	236.12
	एकूण (चार)	29.71	198.39	3.00	5.02	0.00	0.00	236.12

रुपये लाखात

अ. क्र.	विकास शीर्ष व उपशीर्ष	जिल्हा पातळीवरील योजनांवर झालेल्या खर्च						
		विगर - आदिवासी योजना	आदिवासी उपयोजना	आदिवासी उपयोजना क्षेत्राबाहेरील	विशेष घटक योजना	स्टॅटपूल	अनूशेष	एकूण
1	2	3	4	5	6	7	8	9
5	उद्योग व स्वयंसेवा							
	5.1 मोठे व मध्यम उद्योग	0.00	0.00	0.00	0.00	0.00	0.00	0.00
	5.2 ग्रामीण व लघु उद्योग	9.27	0.30	0.30	4.10	0.00	0.00	13.97
	एकूण (पाच)	9.27	0.30	0.30	4.10	0.00	0.00	13.97
6	पारितोषिक व पुरस्कार							
	6.1 मोठे व लहान बंदरे	0.00	0.00	0.00	0.00	0.00	0.00	0.00
	6.2 अंतर्देशीय जलवाहतूक	0.00	0.00	0.00	0.00	0.00	0.00	0.00
	6.3 रस्ते विकास	91.86	1061.24	0.00	0.00	0.00	0.00	1153.10
	एकूण (सहा)	91.86	1061.24	0.00	0.00	0.00	0.00	1153.10
7	सामान्य आर्थिक सेवा							
	7.1 पर्यटन	0.00	0.00	0.00	0.00	0.00	0.00	0.00
	7.2 स्थानिक विकास कार्यक्रम	0.00	0.00	0.00	0.00	0.00	0.00	0.00
	एकूण (सात)	0.00	0.00	0.00	0.00	0.00	0.00	0.00
8	सामाजिक आणि सामूहिक सेवा							
	8.1 सामान्य शिक्षण	15.79	0.00	0.00	14.54	0.00	0.00	30.33
	8.2 क्रिडा व युवक कल्याण	8.78	7.20	0.00	2.00	0.00	0.00	17.98
	8.3 कला व संस्कृती	10.61	0.00	0.00	0.00	0.00	0.00	10.61
	8.4 तांत्रिक शिक्षण	1.44	0.00	0.00	0.00	0.00	7.95	9.39
	8.5 वैद्यकीय शिक्षण व औषधी द्रव्ये	0.85	0.00	0.00	0.00	0.00	0.00	0.85
	8.6 आरोग्य सेवा	12.63	292.84	0.00	0.00	0.00	0.00	305.47
	8.7 ग्रामीण पाणी पुरवठा व स्वच्छता	7.44	287.88	0.00	9.32	0.00	0.00	304.64
	8.8 गृहनिर्माण	0.00	0.00	0.00	0.00	0.00	0.00	0.00
	8.9 नगर विकास	55.15	0.00	0.00	40.00	0.00	0.00	95.15
	8.10 माहिती व प्रसिध्दी	0.00	0.00	0.00	1.90	0.00	0.00	1.90
	8.11 मागासवर्गीयांचे कल्याण	105.40	441.62	109.60	367.01	0.00	0.00	1023.63
	8.12 कामगार व कामगार कल्याण	0.50	64.31	0.00	0.00	0.00	0.00	64.81
	8.13 संपन्न कल्याण	8.79	2.48	0.60	4.00	0.00	0.00	15.87
	8.14 स्थानिक विकास कार्यक्रम	0.00	0.00	0.00	0.00	0.00	0.00	0.00
	8.15 सोपण	0.00	0.00	0.00	0.00	0.00	0.00	0.00
	एकूण (आठ)	227.38	1096.33	110.20	437.87	0.00	7.95	1880.63
	एकूण (एक ते आठ)	890.27	2663.15	164.48	588.80	0.00	10.31	4317.01

आधार जिल्हा नियोजन अधिकारी, धुळे

तक्ता क्रमांक - 12.2

रोजगार हमी योजना

जिल्हा - धुळे

सदम वर्ष : 2005-06

अ. क्र.	बाब	कामाचा प्रकार					
		शिबन	सार्वजनिक कामे (रस्ते)	कृषि	वनीकरण	स्तर	एकूण
(1)	(2)	(3)	(4)	(5)	(6)	(7)	(8)
1	नियोजित कामांची संख्या	376	1348	1530	438	0	3692
2	मंजूर केलेल्या कामांची संख्या	43	23	85	0	0	151
3	सुरु केलेल्या कामांची संख्या	37	26	61	62	0	186
4	पूर्ण केलेल्या कामांची संख्या	26	23	47	62	0	158
5	मध्येच बंद केलेल्या कामांची संख्या	11	3	14	0	0	28
6	कामांसाठी केलेली तरतूद (रुपये लाखात)	320.00	796	1300.32	384.61	0	2801
7	कामांवर झालेला एकूण खर्च (रु.लाखात)	132.29	790.00	386.22	404.28	0	1713
8	रोजगार निर्मिती (मनुष्य शिबन लाखात)	1.69	11.26	5.51	5.77	0	24.46

आधार - जिल्हाधिकारी कार्यालय, रोजगार हमी योजना, धुळे

तक्का कमाक - 12.3

राजगार हमी योजनेखाली घेतलेली कामे, त्यावरील राजगार व खर्च

जिल्हा - धुळे

संदर्भ: 2005-06

अ. क्र.	महिना	खर्च (रुपये लाखात)		मनुष्य दिवस (लाखात)	राजगार हमी योजनेखालील कामांची संख्या
		प्रत्यक्ष (महिण्यातील)	संचित आर्थिक वर्षाच्या आरंभापासून)		
(1)	(2)	(3)	(4)	(5)	(6)
1	एप्रिल 2005	132.27	132.27	1.89	84
2	मे 2005	93.87	226.14	1.34	83
3	जून 2005	80.88	307.02	1.15	83
4	जुलै 2005	381.63	688.65	3.45	90
5	ऑगस्ट 2005	84.12	772.77	1.20	79
6	सप्टेंबर 2005	36.82	809.59	0.53	82
7	ऑक्टोबर 2005	37.51	847.10	0.53	69
8	नोव्हेंबर 2005	60.29	907.39	0.86	97
9	डिसेंबर 2005	27.06	934.45	0.39	120
10	जानेवारी 2006	28.56	963.01	0.41	123
11	फेब्रुवारी 2006	149.64	1112.65	2.14	138
12	मार्च 2006	600.14	1712.8	8.57	146

आधार - जिल्हाधिकारी कार्यालय, (रा.ह.या.शाखा), धुळे

तक्ता क्रमांक 12.4

पिण्याच्या पाण्याच्या सांघ्या व टंचाई सवधो केल्ल्या उपाययोजना

जिल्हा :- धुळे

वर्ष :- 2005-06

अ.क्र.	बांधो	तालुका				जिल्हा एकूण
		शिर्दूर	गिरखेडा	सक्रो	शु.	
(1)	(2)	(3)	(4)	(5)	(6)	
1	वरली असलेल्या गावांची एकूणसंख्या	145	141	225	167	678
2	गावातील वाडया/वरत्यांची संख्या	100	0	258	13	371
3.	नागा पहिने पुरेसे पाणी उगल्ल्या असलेल्या					
	3.1 गावांची संख्या	120	57	211	59	447
	3.2 त्याखालील वाडया / वरत्यांची संख्या	56	0	212	13	281
4	पिण्याच्या पाण्याची टंचाई असलेली गाव,वाडया/वरत्या					
	संदर्भ वर्षातील					
	अ) एकूण टंचाईग्रस्त गावे (संख्या)	25	84	14	108	231
	ब) एकूण वाडया/वरत्या (संख्या)	0	0	15	0	15
	वृहत आगाऊउपाययोजना					
	अ) एकूण टंचाईग्रस्त गावे (संख्या)	25	84	14	108	231
	ब) एकूण टंचाईग्रस्त वाडया/वरत्या (संख्या)	0	0	15	0	15
5	केव्हेची उपाययोजना					
	अ) टँकरने पुरवठा होणा या					
	गावांची संख्या	0	20	1	36	57
	गावांतील वाडया/वरत्यांची संख्या	0	0	15	0	15
	टँकरची संख्या	0	18	3	28	49
	ब) वैलगाडीने पुरवठा होणा या					
	गावांची संख्या	0	0	0	0	0
	गावांतील वाडया/वरत्यांची संख्या	0	0	0	0	0
	वैलगाडीची संख्या	0	0	0	0	0
	क) इतर साधनांनी पुरवठा होणा-या					
	गावांची संख्या	25	64	13	72	174
	गावांतील वाडया/वरत्यांची संख्या	0	0	0	0	0
	साधने संख्या	25	64	13	68	170

(102)

आधार :- कार्यकारी अभियंता ग्रामीण पाणीपुरवठा जिल्हा परिषद धुळे.

तक्ता क्रमांक 12.5
 रासायनिक खतांचे वाटप

जिल्हा - धुळे.

संदर्भ : 2005-06

अ.क्र.	तालुका	रासायनिक खतांचे वाटप (मेट्रिक)		
		नियंत्रित संस्थांकडून	खाजगी संस्थांकडून	एकूण
(1)	(2)	(3)	(4)	(5)
1	शिणूर	13700	10500	24200
2	शिंदखेडा	13675	8100	21775
3	साकी	13563	7076	20639
4	धुळे	13850	10850	24700
जिल्हा एकूण		54788	36526	91314

आधार - कृषि विकास अधिकारी, जिल्हा पांगवद, धुळे.

तक्ता क्रमांक - 12.6

साखर कारखाने

जिल्हा: - धुळे

सदर्थ वर्ष: 2005-06

श्र. क्र.	तालुका	साखर कारखान्याचे नाव	सहकारी/खाजगी	कामगार(संख्या)		गळत क्षमता मे.टन	पन्थस गाळप मे.टन	साखरेचे उत्पादन मे.टन	इतर उत्पादने			
				निर्यात	हार्मा				इथेनाल मे.टन	पपर मे.टन	सद्याक हजार लि.	वांज मे. टन
(1)	(2)	(3)	(4)	(5)	(6)	(7)	(8)	(9)	(10)	(11)	(12)	(13)
1	शिरपूर	शिरपूर	सहकारी	392	352	2500	200294	21359	0	0	0	0
2	शिदखेडा	शिदखेडा	सहकारी				बंद					
3	ताम्री	पांझराफान	सहकारी				बंद					
4	धुळे	संजय	सहकारी				बंद					
जिल्हा एकूण				392	352	2500	200294	21359	0	0	0	0

आधार: - जिल्ह्यातील साखर कारखाने जिल्हा धुळे.

तक्ता क्रमांक - 12.7

बस कलमां कार्यक्रमांचां भांतक प्रगती.

जिल्हा :- धुळे

संदर्भ: 2005-06

अ.क्र.	बाब	परिमाण	उद्दिष्ट	साध्य
(1)	(2)	(3)	(4)	(5)
1	अ) स्वयंसेवकानीं प्रान स्वसेवागार भोगना	लामभारकांची संख्या	2658	2098
	ब) जगातर प्रान समृद्धी भोगना	साख मनुष्य पिपस	7.66	6.26
	क) सामुदायिक स्थानन करणे	उद्योग संख्या	512	563
2	अ) अतिरिक्त जमिनीचे वाटप	हेक्टर	0.00	0.00
	ब) लाभधारक	संख्या-अनु. जाती	0	0
		अनु. जमाती	0	0
		इतर	0	0
3	जेठिकांसांचे पुनर्बलन	खेडी संख्या	0	0
4	पिण्यासाठी स्वच्छ पाणी	खेडी संख्या	51	1
5	अ) प्राथमिक आरोग्य केंद्र	केंद्र संख्या	0	0
	ब) उपकेंद्र	उपकेंद्र संख्या	0	0
6	अ) कुटुंब नियोगन राखक्रिया	संख्या	12390	11390
	ब) लममूल्य राखक्रिया	संख्या	21467	23664
7	अ) रोगप्रतिभार राखणी जाळयिणे	संख्या	95895	98208
	ब) अंगणवाडी	संख्या	0	0
8	अ) अनु. जातींच्या कुटुंबांचा लालन	संख्या	1301	1176
	ब) अनु. जमातींच्या कुटुंबांचा लालन	संख्या	4043	4074
9	अ) परांसाठी भागा (सिंदरा आयाल भोगना)	संख्या	2095	1950
	ब) भरतांभागीसाठी अर्थसहाय्य (सिंदरा आयाल यजना)	संख्या	2095	1950
	क) जायिकपुष्ट्या पुर्परा वटकांसाठी बरे	संख्या	0	0
	ड) कमी उपन राटासाठी बरे	संख्या	0	0
10	गलिष्ठ पत्नी सुधारणा	गोफसंख्या	0	0
11	जाडे लायणे	रोपे संख्या साखात	10.73	10.73
12	राता भायापी दुफाने उवडणे	संख्या	0	0
13	अ) खेड्यांचे जिपयुतीकरण	संख्या	10	13
	ब) पंच संघांसाठी जिपयुतीकरण	संख्या	175	124
	क) सुधारिता पुर्णी	संख्या	0	0
	ड) बाजारोस	संख्या	100	91

आधार - गिर्ला नियोगन अधिकारी, धुळे

तक्ता क्रमांक - 12.8

स्थानिक विकास कार्यक्रम (लोकसभा मतदार संघ)

जिल्हा - धुळे

संदर्भ : 2005-06

अ. क्र.	लोकसभा मतदार संघाचे नांव	मतदार संघाला मंजूर तरतूद (रुपये हजाराने)	मंजूर कामांची संख्या			मंजूर कामांची अंदाजित किंमत (रुपये हजाराने)	संदर्भ वर्षात झालेला एकूण खर्च (रुपये हजाराने)
			जुनी अपूर्ण कामे	संदर्भ वर्षातील नवीन कामे	एकूण		
(1)	(2)	(3)	(4)	(5)	(6)	(7)	(8)
1	धुळे	20000	0	70	70	17747	6583
	एकूण	20000	0	70	70	17747	6583

तक्ता क्रमांक - 12.9

स्थानिक विकास कार्यक्रम (विधानसभा मतदार संघ)

जिल्हा - धुळे

संदर्भ : 2005-06

अ. क्र.	विधानसभा मतदार संघाचे नांव	मतदार संघाला मंजूर तरतूद (रुपये हजाराने)	मंजूर कामांची संख्या			मंजूर कामांची अंदाजित किंमत (रु.000)	संदर्भ वर्षात झालेला एकूण खर्च (रुपये हजाराने)
			जुनी अपूर्ण कामे	संदर्भ वर्षातील नवीन कामे	एकूण		
(1)	(2)	(3)	(4)	(5)	(6)	(7)	(8)
1	भुळे	8000	8	27	35	9824	6800
2	कुमुता	8000	12	39	51	10298	5249
3	शिंदखेडा	18473	23	76	99	21010	14974
4	शिर्गूर	8000	7	24	31	10261	7023
5	साजरी	10100	7	44	51	14513	7936
	एकूण	52653	57	210	267	65906	41962

आधार - जिल्हा नियोजन अधिकारी, धुळे

तक्ता क्रमांक - 12.10

स्थानिक विकास कार्यक्रम (राज्यसभा सदस्य)

जिल्हा - धुळे

सदम : 2005-06

अ. क्र.	राज्यसभा सदस्य नाव	जिल्हाकरिता उपलब्ध करून दिलेला तरतूद (रुपये हजारात)	मंजूर कामांची संख्या			मंजूर कामांची अंदाजित किंमत (रुपये हजारात)	संदर्भ वर्षात झालेला एकूण खर्च (रुपये हजारात)
			जुनी अपूर्ण कामे	संदर्भ वर्षातील नवीन कामे	एकूण		
(1)	(2)	(3)	(4)	(5)	(6)	(7)	(8)
1	धुळे	22.00	5	3	8	20.00	41.51
	एकूण	22.00	5	3	8	20.00	41.51

तक्ता क्रमांक - 12.11

स्थानिक विकास कार्यक्रम (विधानपरिषद सदस्य)

जिल्हा - धुळे

सदम - 2005-06

अ. क्र.	विधानपरिषद सदस्याचे नाव	जिल्हाकरिता उपलब्ध करून दिलेला तरतूद (रुपये हजारात)	मंजूर कामांची संख्या			मंजूर कामांची अंदाजित किंमत (रुपये हजारात)	संदर्भ वर्षात झालेला एकूण खर्च (रुपये हजारात)
			जुनी अपूर्ण कामे	संदर्भ वर्षातील नवीन कामे	एकूण		
(1)	(2)	(3)	(4)	(5)	(6)	(7)	(8)
1	धुळे जिल्हातील सदस्य	0	0	0	0	0	0
2	जिल्ह्याबाहेरील सदस्य	5721	11	78	89	5231	4736
	एकूण	5721	11	78	89	5231	4736

आधार - जिल्हा नियोजन अधिकारी, धुळे

(107)

तक्ता क्रमांक - 13.1
पोलिस अधिकारी/ कर्मचारी यांची संख्या

जिल्हा - धुळे.

संदर्भ वर्ष: 2005-06

अ. क.	पदनाम	संख्या	
		एकूण संख्या	पैकी महिलांची संख्या
(1)	(2)	(3)	(4)
1	पोलिस अधिकारी/ कर्मचारी यांची संख्या		
	1.1 पोलिस उपमहानिरीक्षक	0	0
	1.2 पोलिस आयुक्त	0	0
	1.3 पोलिस उप आयुक्त	0	0
	1.4 पोलिस सहायक आयुक्त	0	0
	1.5 पोलिस अधीक्षक	1	0
	1.6 अपर पोलिस अधीक्षक	1	0
	1.7 पोलिस उप अधीक्षक	4	0
	1.8 पोलिस निरीक्षक	16	0
	1.9 सहाय्यकपोलिस निरीक्षक	17	0
	1.10 पोलिस उपनिरीक्षक	64	0
	1.11 पोलिस जमादार	144	9
	1.12 पोलिस हवालदार	325	3
	1.13 पोलिस शिपाई	787	43
	एकूण पोलिस अधिकारी/ कर्मचारी संख्या	1359	55
2	पोलिस ठाणे	14	0
3	आउट पोस्ट	11	0
4	पोलिस चौकी	8	0
5	लॉकअप	11	0
6	पोलिस ठाणे, आउट पोस्ट व सब पोस्ट आदींची सोय असलेली गावे व शहरे	23	0
7	पोलिस दलांचा एकूण खर्च (रु.लाखात)	2007	0

आधार - जिल्हा पोलिस अधीक्षक, धुळे.

तक्ता क्रमांक - 13.2

दिवाणी व फौजदारी न्यायालयांत निकालात काढलेली प्रकरणे

जिल्हा- धुळे

संदर्भ वर्ष: 2005-06

अ. क्र.	न्यायालये	एकूण प्रकरणे	गूळ		अपील	
			नियमित	संकीर्ण	नियमित	संकीर्ण
(1)	(2)	(3)	(4)	(5)	(6)	(7)
1	दिवाणी न्यायालय	7042	3560	251	2943	288
2	फौजदारी न्यायालय	34198	30530	1724	1163	781
3	लोक न्यायालय	उ.ना.	उ.ना.	उ.ना.	उ.ना.	उ.ना.
4	कामगार न्यायालय	12	4	8	0	0
5	औद्योगिक न्यायालय	17	13	2	2	0
6	कौटुंबिक न्यायालय	उ.ना.	उ.ना.	उ.ना.	उ.ना.	उ.ना.
7	जिल्हा दंडाधिकारी तथा कार्यकारी दंडाधिकारी	उ.ना.	उ.ना.	उ.ना.	उ.ना.	उ.ना.

आधार -1) जिल्हा व सत्र न्यायाधीश, धुळे

2) आयुक्त, कामगार न्यायालय, धुळे

3) आयुक्त, औद्योगिक न्यायालय, धुळे

4) जिल्हा दंडाधिकारी व कार्यकारी दंडाधिकारी, धुळे

5) समुपदेशक, कौटुंबिक न्यायालय, धुळे

(109)

तक्ता क्रमांक - 14.1

चित्रपट गृहे, व्ही.डी.ओ. केंद्र आणि केबलधारक यांची आकडेवारी

जिल्हा- धुळे

संदर्भ वर्ष: 31.3.2006

अ.क्र.	तालुका	कायम स्वरुपी चित्रपटगृहे		फिरती चित्रपटगृहे		व्हीडीओ केंद्र		केबल धारक		वसूल केलेला करमणूक कर (रुपये हजारत)
		संख्या	प्रत्येक खेळा साठी असलेली आसन क्षमता	संख्या	प्रत्येक खेळा साठी असलेली आसन क्षमता	संख्या	प्रत्येक खेळा साठी असलेली आसन क्षमता	केबल चालक संख्या	केबल ग्राहक संख्या	
(1)	(2)	(3)	(4)	(5)	(6)	(7)	(8)	(9)	(10)	(11)
1	शिरापूर	3	1869	0	0	1	48	56	5003	1577
2	शिंदखेडा	4	2074	1	160	1	75	48	5770	1051
3	साक्री	0	0	5	1280	3	90	40	5067	806
4	धुळे	8	6400	5	1505	14	425	121	11546	6652
जिल्हा एकूण		15	10343	11	2945	19	638	265	27386	10086

आधार- जिल्हाधिकारी कार्यालय (करमणूक शाखा), धुळे

संख्या क्रमांक - 14.2

मद्राणालये आणल त्पानाी प्रकाशत केलेली वर्तमानपत्रे व नलतकालके

नलल्ला-धुळे.

संदर्भ- 31.3.2006

अ. क्र.	तालुका	मद्राणालयांची संख्या	दैनलक वर्तमान पत्रे आणल नलतकालके					
			दैनलक	साप्ताहलक	पाक्षलक	मासलक	त्रमासलक	वार्षलक
(1)	(2)	(3)	(4)	(5)	(6)	(7)	(8)	(9)
1	शरपुर	15	1	13	0	0	0	0
2	शरखेडा	18	0	9	1	0	0	0
3	साक्री	12	0	0	0	0	0	0
4	धुळे	130	21	85	13	6	0	0
नलल्ला एकूण		175	22	107	14	6	0	0

आधार:- 1)नलल्ला माहलती अधलकारी, धुळे.

(111).

तक्ता क्रमांक 14.3

लोकसभा व विधानसभा निवडणुकीबाबतची आकडेवारी

जिल्हा- धुळे

संदर्भ वर्ष 2004

अ. क्र.	मतदार संपाचे नाव	एकूण मतदारांची संख्या	मतदान केलेल्या मतदारांची संख्या			मतदानाची टक्के वारी	पक्षगिहाव मिळालेली मते (संख्या)	
			पुरुष	स्त्रिया	एकूण		काँग्रेस जाव	मोटिक वि.पार्टी
(1)	(2)	(3)	(4)	(5)	(6)	(7)	(8)	(9)
लोकसभा निवडणूक		2004						
1	14 धुळे(अज)	1226114	274877	180694	455571	37.16	210714	0
लोकसभा एकूण		1226114	274877	180694	455571	37.16	210714	0
विधानसभा निवडणूक		2004						
1	80 साकी	227406	73784	60006	133790	58.83	62613	0
2	86 शिंगूर	240016	83895	74175	158070	65.86	104535	0
3	87 शिंदखेडा	177128	61205	56043	117248	66.19	0	0
4	88 कुसुंबा	206003	77344	67931	145275	70.52	80419	0
5	89 धुळे	259544	75522	62821	138343	53.30	0	0
विधानसभा एकूण		1110097	371750	320976	692726	62.40	247567	0

(112).

तक्ता क्रमांक - 14.3

लोकसभा व विधानसभा निवडणूकीबाबतची आकडेवारी

जिल्हा :- धुळे

वर्ष 2004

अ. क्र.	मतदारसंघाचे नाव	पक्षनिहाय मिळालेली मते (संख्या)						
		जनता दल	आय.एन.सी.	जनता पार्टी	भा.ज.प्र.	शिवसेना	अपक्ष	इतर पक्ष
(1)	(2)	(10)	(11)	(12)	(13)	(14)	(15)	(16)
लोकसभा निवडणूक : 2004								
1	14 धुळे(अ.ज.)	0	0	0	202949	0	23776	18132
लोकसभा एकूण		0	0	0	202949	0	23776	18132
विधानसभा निवडणूक : 2004								
1	80 साक्री	0	0	0	47237	0	19981	3959
2	86 शिरपूर	0	0	0	44279	0	5700	3646
3	87 शिवखेडा	0	26452	0	0	28782	43238	18776
4	88 कुसुंबा	0	0	0	0	41122	19553	4181
5	89 धुळे	0	54457	0	0	49114	1151	33627
विधानसभा एकूण		0	80909	0	91516	119018	89623	64189

आधार - जिल्हा निवडणूक अधिकारी, जिल्हाधिकारी कार्यालय, धुळे

(113).