



# जिल्हा सामाजिक व आर्थिक समालोचन


ठाणे जिल्हा

१९९१-९२



फक्त कार्यालयीन उपयोगाकरिता

जिल्हा  
सामाजिक व आर्थिक  
समालोचन  
जिल्हा - ठाणे  
१९९१-९२



अर्थ व सांख्यिकी संचालनालय  
महाराष्ट्र शासन  
मुंबई

जिल्हा सामाजिक व जायिक समालोचन

१९९१-९२

दुधटोड्यात जिल्हा - ठाणे

अ. क्र. :	वाच :	परिमाण :	जिल्हा :	महाराष्ट्र राज्य :
१ :	२ :	३ :	४ :	५ :
एक :	प्राथमिक रचना :	:	:	:
	:अ) भौगोलिक स्थान			
	:१) उत्तर अक्षांस	: अक्षा	: १८.४२ ते	: १६.४ ते २२.१
	:	:	: २०.२०	:
	:२) पूर्व रेखांश	: अक्षा	: ७२.४५ ते	: ७२.६ ते ८९.९
	:	:	: ७३.४८	:
	:ब) हवामान			
	:१) किमान तापमान	: सेल्सिअस	: १६.२	: ५.४
	:२) कमाल	: - " -	: ३४.०	: ४८.७
	:३) पर्जन्य (सरासरी) १९९१:	मि. मि.	: २३८९	उ. ना.
	:क) प्रशासकीय विभाग (१९९२)			
	:१) तालुके	: संख्या	: १३	: २३०३
	:२) पंचायत समित्या	: - " -	: १२	: २९८
	:३) टांगडग्रस्त तालुके	: - " -	: -	: २२६
	४) एकात्मिक ग्रामीण			
	: विकास प्रकल्पगट	: - " -	: १३	: २९८
	:५) इतरे	: - " -	: ३४	: ३३६
	:६) गावे एकूण	: - " -	: १७७३	: ४१,८३३
	१) निर्जन	: - " -	: २७	: २,४७९
	२) वस्ती असलेली	: - " -	: १७४६	: ३९,३५४
	:७) क्षेत्रफळ	: चौ. कि. मी	: ९५५८	: ३,०७,७१३
दोन :	प्रशासकीय संस्था (३१.३.१९९२)			
	:१) पंचायत समित्या	: संख्या	: १२	: २९८
	:२) महानगरपालिका	: - " -	: २	: ११
	:३) नगरपालिका	: - " -	: ८	: २२८
	:४) तालुका मंडळे	: - " -	: -	: ७
	:५) पंचायत समित्या	: - " -	: ८९३	: २५,८४८
	:६) पोलीस ठाणे	: - " -	: ६०	: ८३३
तीन :	लोकसंख्या (१९९१)			
	:१) संपूर्ण लोकसंख्या	: हजारत	: १८४३	: ४८३९६
	:२) पुरुषी लोकसंख्या	: - " -	: ३३८४	: ३०५४२
	:३) स्त्री लोकसंख्या	: - " -	: ५२२७	: ७८९३८
	:४) अनुचित जातीची	:	: १९८१	: १९९१
	: लोकसंख्या	: - " -	: ८४	: ८७५८
	:५) अनुचित जातीच्या			
	: लोकसंख्येची आकडेवारी: टक्केवारी	: २.५०	:	: ११.०९

१	२	३	४	५
: ६)	अनुसूचित जमातीची लोकसंख्या	: आकडे	:	:
		: हजार	: ७२२	: ७३१८
: ७)	अनु. जमातीच्या लोकसंख्येची टक्केवारी	: टक्केवारी	: २१.७६	: २.२७
: ८)	पुरुष	: आकडे	: (१९२१)	: (१९२१)
		: हजार	: २७८१	: ४०८२६
: ९)	स्त्रिया	: - " -	: २४४६	: ३८११२
: १०)	स्त्री-पुरुष प्रमाण	: १००० पुरुषा:		
		: मागे स्त्रिया:		
		: चे प्रमाण	: ८८०	: ९३४
: ११)	घनता	: दर चौ किमी:		
		: क्षेत्रातील	: ५४७	: २५७
: १२)	साक्षरतेचे प्रमाण		(१९८१)	(१९९१)
	१) एकूण	: टक्केवारी	: ५०.४९	: ६४.९
	२) पुरुष	: - " -	: ५९.६४	: ७६.५६
	३) स्त्रिया	: - " -	: ४०.१५	: ५२.३२
	४) राज्यामध्ये			
	जिल्ह्याचा क्रमांक	: संख्या	: ६	: -
चार	कृषि (अस्थायी) (१९२०-२१)		१९८९-९०	१९९०-९१
: १)	भौगोलिक क्षेत्र	: हजार हेक्टर:	: २३४	: ३०७५८
: २)	जंगलव्याप्त क्षेत्र व त्यांची भौगोलिक क्षेत्राची टक्केवारी	: - " -	: ३३८	: ५४१०
			: ३६.१८	: १७.५९
: ३)	शेतोस उपलब्ध नसलेली जमीन			
	अ) दिगंर शेतोस वापरा:	: हजार		
	: खालील जमीन	: हेक्टर	: ७०	: ११११
	ब) पडीक व लागवडी लायक नसलेली जमीन	: - " -	: ७२	: १७१७
	क) एकूण (अ+ब)	: - " -	: १४२	: २८२८
: ४)	पडीक जमिनी व्यतिरिक्त लागवड न केलेली इतर जमिन			
	१) कायम गुरचरण आणि इतर	: हजार		
	: हेक्टर	: ३७	: १५१९	
	२) झाडेझुडपाखालील जमिन	: - " -	: ११	: १८०
	३) लागवडीयोग्य परंतु पड जमिन	: - " -	: २५	: १०२८
: ५)	पडीक जमिन			
	१) चालू पड	: - " -	: २१	: ८७०
	२) इतर पड	: - " -	: २५	: ९८३

१	२	३	४	५
:६) पिकाखालील क्षेत्र				
: १) पिकाखालील निव्वळ क्षेत्र	हजार			१७९४१
	हेक्टर	३२४		
: २) दुतोटा क्षेत्र	- " -	५		३११२
: ३) एकूण पिकाखालील क्षेत्र	- " -	३२९		२१०५३
:७) ओलीत क्षेत्र				
: १) निव्वळ ओलीत क्षेत्र	- " -	६		२४३३
: २) एकूण ओलीत क्षेत्र	= " -	९		३१७०
:८) महत्वाच्या पिकाखा				
: लील ओलीताचे क्षेत्र				
: (अन्नधान्ये)				
	- " -	६		१४३९९
:२) वहित धारण जमिन				
		१९८५-८६		१९९०-९१
: १) २ हेक्टर पेक्षा कमी	" ००"	१४९१		५६००९
: २) २ ते १० हेक्टर	- " -	५४६		१२७३६१
: ३) १० हेक्टर पेक्षा जास्त	- " -	५५		२५८७८
:१०) जमीन महसूल वसूली (१९९१-९२)				
	लाख रुपये	१६४		४४११
:११) पिल्हा परिशदांचा उपकर				
		३२८८		१५५४६२
:१२) पंचायत समित्यांचा उपकर				
	- " -	७२७		६३८८८
पाच : पशुसंवर्धन (पशुगणना-१९८७)				
: १) पशुधन	संख्याहजारात	१०२१		३४२५५
: २) गाई व बैल	- " -	५५०		१६९८३
: ३) म्हेशी व रेंडे	- " -	२०६		४७५६
: ४) भेट्या	- " -	२		२८७३
: ५) शेळ्या	- " -	१९५		९१९५
: ६) फोवड्या व बदके	- " -	१४०९		२४८३९
सहा : सहकार - १९९१-९२				
: १) सहकारी संस्था	संख्या	७८७२		११२०२३
: २) प्राथमिक कृषि सहकारी पत संस्था	- " -	४१६		१९७२९
: ३) प्राथमिक कृषि सहकारी पत संस्थेचे सभासदसंख्या	हजारात	९४७		८२७७
: ४) दुग्ध शाळा संस्था १९९०-९१	संख्या	११४		१४०६९
: ५) प्राथमिक कृषि पत संस्थांनी दिलेले कर्ज १९९०-९१	समये कोटीत	२.५४		७७५
सात : जल सिंचन (३०.६.९१ रोजी)				
: पूण झालेले पाटबंधारे प्रकल्प				
: व त्याखालील लाभक्षेत्र				
: १) मोठे प्रकल्प	संख्या	२		२१

१	२	३	४	५
	२) मध्य क्षेत्र	: हजार हेक्टर	: ७६	: उ. ना.
	३) मध्य प्रदेश	: संख्या	: १	: १७१
	४) मध्य क्षेत्र	: हजार हेक्टर	: २३	: उ. ना.
	५) मध्य प्रदेश (पृष्ठभांग)	: संख्या	: -	: १५५०
	६) मध्य क्षेत्र	: हजार हेक्टर	: -	: उ. ना.
	७) विधान विहिरीखालील:	- " -	: उ. ना.	: १२९५
	८) मध्य प्रदेश क्षेत्र (१९९०)			
आठ	९) मध्य प्रदेश (१९९१ अखेर)			
	१) नोंदणीकृत कारखान्यांची			
	संख्या	: संख्या	: २८०३	: ३७४६५
	२) नोंदणीकृत चालू			
	कारखान्यांची संख्या			
	(उत्पादन चालू असलेले)	: - " -	: २०९९	: २४११२
	३) साखर कारखान्यांची संख्या			
	(चालू असलेले खाजगी धरून)	: - " -	: -	: १४०
	४) साखर कारखान्यातील:			
	साखरेचे उत्पादन	: हजार टन	: -	: ४१२४
	५) नोंदणीकृत गिरण्यांची			
	संख्या	: संख्या	: २	: १२२
नऊ	१) मध्य प्रदेश (१९९२)			
	१) मध्य प्रदेश पुरवठा केलेली शहरे:			
	संख्या	: संख्या	: १७६५	: ३९६६१
	२) विद्युतीकरण झालेल्या			
	गावांची संख्या	: संख्या	: १७३१	: ३९४१३
	३) मध्य प्रदेश पुरवठा केलेले पंप			
	संच (१९९१-९२)	: संख्या हजारात	: ९	: १६१५
	४) गोबर ग्रॅस तयारी			
	(१९९१-९२)	: संख्या	: १८३९	: ३४८३६
दहा	१) सार्वजनिक आरोग्य (१९९१-९२)			
	१) रुग्णालये	: संख्या	: ३१	: ७६८
	२) दवाखाने	: - " -	: २२६	: १८९६
	३) प्राथमिक आरोग्य केंद्रे	: - " -	: ८२	: १६७२
	४) प्राथमिक आरोग्य पथके	: - " -	: -	: ८१
	५) सहाय्यक बालविकास			
	संस्था	: - " -	: १३	: १३१
	६) अग्रगण्य उपस्थित			
	संस्था	: - " -	: ८६२२९	: १५६०२१
अकरा	१) मध्य प्रदेश			
	१) मध्य प्रदेश			
	२) मध्य प्रदेश			
	३) मध्य प्रदेश			
	४) मध्य प्रदेश			
	५) मध्य प्रदेश			
	६) मध्य प्रदेश			
	७) मध्य प्रदेश			
	८) मध्य प्रदेश			
	९) मध्य प्रदेश			
	१०) मध्य प्रदेश			
	११) मध्य प्रदेश			
	१२) मध्य प्रदेश			
	१३) मध्य प्रदेश			
	१४) मध्य प्रदेश			
	१५) मध्य प्रदेश			
	१६) मध्य प्रदेश			
	१७) मध्य प्रदेश			
	१८) मध्य प्रदेश			
	१९) मध्य प्रदेश			
	२०) मध्य प्रदेश			
	२१) मध्य प्रदेश			
	२२) मध्य प्रदेश			
	२३) मध्य प्रदेश			
	२४) मध्य प्रदेश			
	२५) मध्य प्रदेश			
	२६) मध्य प्रदेश			
	२७) मध्य प्रदेश			
	२८) मध्य प्रदेश			
	२९) मध्य प्रदेश			
	३०) मध्य प्रदेश			
	३१) मध्य प्रदेश			
	३२) मध्य प्रदेश			
	३३) मध्य प्रदेश			
	३४) मध्य प्रदेश			
	३५) मध्य प्रदेश			
	३६) मध्य प्रदेश			
	३७) मध्य प्रदेश			
	३८) मध्य प्रदेश			
	३९) मध्य प्रदेश			
	४०) मध्य प्रदेश			
	४१) मध्य प्रदेश			
	४२) मध्य प्रदेश			
	४३) मध्य प्रदेश			
	४४) मध्य प्रदेश			
	४५) मध्य प्रदेश			
	४६) मध्य प्रदेश			
	४७) मध्य प्रदेश			
	४८) मध्य प्रदेश			
	४९) मध्य प्रदेश			
	५०) मध्य प्रदेश			
	५१) मध्य प्रदेश			
	५२) मध्य प्रदेश			
	५३) मध्य प्रदेश			
	५४) मध्य प्रदेश			
	५५) मध्य प्रदेश			
	५६) मध्य प्रदेश			
	५७) मध्य प्रदेश			
	५८) मध्य प्रदेश			
	५९) मध्य प्रदेश			
	६०) मध्य प्रदेश			
	६१) मध्य प्रदेश			
	६२) मध्य प्रदेश			
	६३) मध्य प्रदेश			
	६४) मध्य प्रदेश			
	६५) मध्य प्रदेश			
	६६) मध्य प्रदेश			
	६७) मध्य प्रदेश			
	६८) मध्य प्रदेश			
	६९) मध्य प्रदेश			
	७०) मध्य प्रदेश			
	७१) मध्य प्रदेश			
	७२) मध्य प्रदेश			
	७३) मध्य प्रदेश			
	७४) मध्य प्रदेश			
	७५) मध्य प्रदेश			
	७६) मध्य प्रदेश			
	७७) मध्य प्रदेश			
	७८) मध्य प्रदेश			
	७९) मध्य प्रदेश			
	८०) मध्य प्रदेश			
	८१) मध्य प्रदेश			
	८२) मध्य प्रदेश			
	८३) मध्य प्रदेश			
	८४) मध्य प्रदेश			
	८५) मध्य प्रदेश			
	८६) मध्य प्रदेश			
	८७) मध्य प्रदेश			
	८८) मध्य प्रदेश			
	८९) मध्य प्रदेश			
	९०) मध्य प्रदेश			
	९१) मध्य प्रदेश			
	९२) मध्य प्रदेश			
	९३) मध्य प्रदेश			
	९४) मध्य प्रदेश			
	९५) मध्य प्रदेश			
	९६) मध्य प्रदेश			
	९७) मध्य प्रदेश			
	९८) मध्य प्रदेश			
	९९) मध्य प्रदेश			
	१००) मध्य प्रदेश			

१	२	३	४	५
अकरा :	३) प्राथमिक शाळेतील विद्यार्थी	हजारात :	२६७६	१०६५६
:	४) प्राथमिक शाळेतील शिक्षक :	" - " :	१६	२७२
:	५) प्रत्येक शिक्षकामागे	संख्या :	४२	३२
:	प्राथमिक शाळेतील विद्यार्थी			
द्वारा :	दुय्यम शिक्षण			
:	१) दुय्यम शाळा	संख्या :	३६३	१०५०
:	२) शाळेतील एकूण विद्यार्थी :	" - " हजारात :	२२४	६०१६
:	३) शाळेतील शिक्षक	:	७	१८६
:	४) प्रत्येक शिक्षकामागे दुय्यम			
:	शाळेतील विद्यार्थी	" - " :	३३	३२
तेरा :	उच्च शिक्षण			
:	१) संस्था	संख्या :	१०४	११६६
:	२) एकूण विद्यार्थी	" - " हजारात :	१५६	११४१
चौदा :	उच्च शिक्षण - १९९१-९३			
:	१) प्रौढ शिक्षण केंद्रे	संख्या :	१०३०	२०८०२
:	२) प्रौढांची उपस्थिती	हजारात :	३१	५०२
:	ब) तांत्रिक शिक्षण - १९९२-९०			
:	१) औद्योगिक प्रशिक्षण संस्था			
:	शासकीय व शासन सहाय्यित	संख्या :	७	११२
:	२) इतर (खाजगी)	" - " :	उ. ना.	९२
:	२) शासकीय व शासन सहाय्यित			
:	औद्योगिक प्रशिक्षण संस्थांमध्ये			
:	गंजूर झालेल्या जागा	" - " :	६४६२	४२८४४
:	३) तांत्रिक व व्यवसायिक			
:	शिक्षण संस्था			
:	१) शासकीय व शासन			
:	सहाय्यित	" - " :	९	१६६
:	२) इतर (खाजगी)	" - " :	३०	५२७
:	४) शासकीय व तांत्रिक व्यवसाय			
:	शिक्षण संस्थेची प्रवेश क्षमता :	हजारात :	उ. ना.	१५५
:	५) अभियंत्यांची संख्या	संख्या :	उ. ना.	उ. ना.
पंधरा :	परिवहन आणि दळणवळण (३१.३.९२)			
:	१) एकूण रेल्वे मार्ग लांबी	कि. मी. :	२८७	५४४०
:	२) रस्त्यांनी जोडलेली गावे	संख्या :	१३६८	४. ना.
:	३) एकूण रस्त्यांची लांबी			
:	(पृष्ठा कित)	कि. मी. :	५४१२	१७४४२४
:	४) राष्ट्रीय महामार्गांची			
:	लांबी	" - " :	२२६	२२५२
:	५) राज्यमहामार्गांची लांबी	" - " :	११५६	३१०७६

१	२	३	४	५
परधरा:	६) महत्वाच्या जिल्हा	:		
	: रस्त्यांची, लांची	: कि. मी.	: ८५२	: ३८९८४
	: ७) इतर जिल्हा रस्त्यांची			
	: लांची	: -"	: ९७६	: ३९३१६
	: ८) ग्रामीण रस्त्यांची लांची	: -"	: २१४३	: ६२१५२
सोळा:	<u>पिण्याच्या पाण्याचा पुरवठा</u>			
	: कठीण गावांचो संख्या (१. ४. १९९१) संख्या:		: ३४२	: १९१४
	: १) खेड्यांना केलेल्या पुरवठा (१९९१-९२)			
	: अ) नळाचा पाणो पुरवठा	: संख्या	: ५९	: ३५१
	ब) कूप नलिका	: संख्या	: उ. ना.	:
	: क) विहिरी	: -"	: उ. ना.	: ७७
	: ड) विंधण (विहिरी)	: -"	: उ. ना.	: १७७
	: २) टँकर किंवा पेलमाडोने			
	: पुरवठा केली जाणारी गावे			
	: (१९९०-९१)	: संख्या	: ३१०	: ५६२०
	: ३) योजनेत समाविष्ट			
	: करावयाची गावे	: -"	: -	: -
सतरा:	<u>घरबांधणी (१९९०-९१)</u>			
	: भूमीहीन कामगारांसाठी:			
	: झांघलेल्या झोपड्या	: संख्या	: उ. ना.	: १७००
अठरा:	<u>एकात्मिक ग्रामीण विकास कार्यक्रम</u>			
	: १) दारिद्र्य रेखातील कुटुंबे			
	: (१९८२-८३)	: संख्यालाखांत	: १	: ३४
	: २) जुने लाभार्थी	: संख्या	: उ. ना.	: उ. ना.
	: ३) नवीन लाभार्थी १९९१-९२	: -"	: ८३९७	: उ. ना.
एकोणीस:	<u>रोजगार निर्मिती (१९९१-९२)</u>			
	: १) रोजगार हमी योजना	: मनुष्य दिवस	: ०. १४	: ११. ९४
	: २) जवाहर रोजगार कार्यक्रम	: -"	: उ. ना.	: ७. ७१
वीस:	<u>आदिवासी कल्याणकारी योजना</u>			
	: आदिवासी करिता आश्रम शाळा	: संख्या	: ७५	: ६०२
एकवीस:	<u>मागासवर्गीयांसाठी कल्याणकारी योजना</u>			
	: अ) मागासवर्गीयांसाठी			
	: वसतिगृहे	: संख्या	: ८३	: २२५७
	: ब) वसतिगृहात रहाणारे			
	: विद्यार्थी	: -"	: ३२६१	: १००२५०
बावीस:	<u>जिल्हा नियोजन १९९१-९२</u>			
	: १) वार्षिक योजनेतील			
	: मंजूर तरतूद	: साये कोटीत	: २४. ७४	: २९६९
	: २) अनुषंगी भरून काढण्या-			
	: साठी तरतूद	: -"	: ३. ७२	: निरंक



-:6:-

१	२	३	४	५
तेदीस : नागरी पुरवठा				
: १) रास्त भावांची दुकाने :	:	:	:	:
: ( १९९१-९२ ) :	संख्या :	१४०७ :	३८७६६	
: २) पुरविलेला एकूण साठा :	"०००" टन :	२८ :	उ. ना.	
: ३) शासकीय गुदाभे :	"-"	: (३१.३.९१) :	(३१.३.९१)	
:	:	३९ :	१२०१	
: ४) साठवण्याची क्षमता :	"-"	१७ :	७४	

टिप :- उ. ना. = उपलब्ध नाही.

:- जिल्हा सामाजिक व आर्थिक समालोचन :-

१९९१-९२

अनुक्रमांिका-भाग-१

अ. क्र. :	विषय	पृष्ठ क्रमांक
१ :	२	३
सामाजिक व आर्थिक समालोचन		: १ ते २४
:: अनुक्रमांिका-भाग-२		
अ. क्र. : तक्ता क्रमांक :	विषय	पृष्ठ क्रमांक
१ :	२	३
४ :	१) क्षेत्रफळ आणि लोकसंख्या	
१ :	१.१ : १९८१ च्या जनगणनेनुसार तालुकावार क्षेत्रफळ, घरे व लोकसंख्या.	१
२ :	१.२ : १९५१ पासूनचा लोकसंख्येमधील दशवार्षिक फरक	४
३ :	१.३ : १९८१ च्या जनगणनेप्रमाणे लोकसंख्या गटानुसार गावाचे वर्गीकरण.	१०
४ :	१.४ : १९८१ च्या जनगणनेप्रमाणे लोकसंख्या गटानुसार शहराचे तालुकावार वर्गीकरण.	१२
५ :	१.५ : १९८१ च्या जनगणनेनुसार काम करणारे व काम न करणारे यांची संख्या	१३
६ :	१.६ अ : लोकसंख्येचे (अ) वयोगटानुसार वर्गीकरण	२१
७ :	१.६ ब : लोकसंख्येचे (ब) धर्मानुसार वर्गीकरण	२१
८ :	१.७ : १९८१ च्या जनगणनेनुसार अनुसूचित जाती व जमातीकरता सुधारित आकडेवारी	२२
९ :	१.८ : भिंती/घरे यासाठी वापरलेल्या साधनतासुत्रीनुसार घरांचे वर्गीकरण.	२५
१० :	१.९ : आकार व मालकीच्या स्थितानुसार ग्रामीण नागरी क्षेत्रातील कुटूंबांचे वर्गीकरण १९५१ च्या जनगणनेप्रमाणे.	२७
११ :	१.१० : अर्पणानुसार जिल्ह्यातील अर्पागांची संख्या १९८१ च्या जनगणनेप्रमाणे	२९
१२ :	१.११ : जनगणना घरे आणि त्यांचा वापर १९८१ च्या जनगणनेप्रमाणे	३०

१	२	३	४
		२) हवामान :-	
१३	२. १	निवडक केंद्रातील पर्जन्य दिवसांची संख्या व एकूण पर्जन्य	३१
१४	२. २	निवडक केंद्रातील कमाल व किमान तपमान	३४
		३) कृषी :-	
१५	३. १	जमोनीचा वापर	३५
१६	३. २	तालुकावार निरनिराळ्या पिकांखालील क्षेत्र	३९
१७	३. ३	मुख्य पिकाचे दर हेक्टराे उत्पन्न व एकूण उत्पादन	४७
१८	३. ४	विविध साधनांनी ओलोताखालील असलेले- तालुकावार क्षेत्र	४९
१९	३. ५	निरनिराळ्या पिकांखालील ओलोताचे - सामुदायिक तालुकावार क्षेत्र	५०
२०	३. ६ अ	तालुकावार सिंचन विहिरो व इतर विहिरो	५६
२१	३. ६ ब	तालुकावार कुप नलिका, हातपंप आणि विद्युतपंप	५८
२२	३. ७	विहिरो खेरीज लघुमाटबंधा-यांची कामे	५९
२३	३. ८	मोठे व मध्यम पाटबंधारे प्रकल्प	६०
२४	३. ९	विहित धारण जमिनींची संख्या व त्यांचे क्षेत्रफळ	६२
२५	३. १०	तालुकावार कृषी विषयक अवजारे	६४
२६	३. ११	डुबकाळ, टंचाई व टंचाई सद्बुध परिस्थितीची माहिती.	६५
२७	३. १२	टंचाईच्या पूर्वतिहानुसार कठोण व इतर - टंचाईग्रस्त भाग ठरविण्याची माहिती.	६८
		४) पशुसंवर्धन, वन व मत्स्यव्यवसाय :-	
२८	४. १	तालुकावार पशुधन १९८७ च्या पशुगणनेप्रमाणे	७१
२९	४. २	तालुकावार पशुवैद्यकीय आकडेवारी	७५
३०	४. ३ अ	विविध पशुवैद्यकीय संस्थांचे कार्य	७७
३१	४. ३	रोगांच्या प्रकारानुसार पशुंच्या मृत्यूंची संख्या	७८
३२	४. ४	मान्यताप्राप्त पशुवधगृहे आणि प्रत्येक पशुवधगृहात कत्तल केलेल्या पशुंची संख्या	७९
३३	४. ५	जिल्हयातील वनक्षेत्र	८०
३४	४. ६	जिल्हयातील मुख्य व गौण वन उत्पादने	८१
३५	४. ७	जिल्हयातील भूजल मत्स्य व्यवसाय	८२
३६	४. ८	जिल्हयातील सागराे मत्स्य व्यवसाय	८३

१	२	३	४
		५) रोजगार, उद्योग, खाणिकर्म व वोज :-	
३७	५. १	कारखान्यातील कामगारांचो दैनिक तरातरी संख्या	८४
३८	५. २	चालू कारखान्याचे कामगारांच्या संख्येनुसार उद्योग निहाय वर्गीकरण.	९८
३९	५. ३	कामाच्या दिवसांच्या संख्येनुसार कारखान्याचे वर्गीकरण	१०२
४०	५. ४	उद्योगाच्या महत्त्वाच्या बांबोची आकडेवारी ( वार्षिक उद्योग पहाणी )	१०६
४१	५. ५	रोजगार विनिमय केंद्रातील आकडेवारी	१०९
४२	५. ६	व्यवसाय मार्गदर्शन	१११
४३	५. ७	कर्मचारी गणना	११२
४४	५. ८	निरनिराळ्या उद्योगातील रोजगार	११३
४५	५. ९	विद्युतीकरण झालेल्या शहरांची, गावांचो संख्या व त्यांची लोकसंख्या	११४
४६	५. १०	विजेचा वापर	११५
४७	५. ११	बिगर कृषी आस्थापना व स्वकार्यरत उद्योग ( आर्थिक गणना १९८७ )	११६
४८	५. १२	उद्योग गटानुसार बिगर कृषी आस्थापनामध्ये सर्वसाधारणपणे नेहमी काम करणा-या कामगारांचो संख्या	११७
४९	५. १३	महत्त्वाच्या उद्योग गटानुसार बिगर कृषी आस्थापनांची संख्या	११८
५०	५. १४	महत्त्वाच्या उद्योग गटानुसार बिगर कृषी आस्थापनांतील कामगारांची संख्या	११९
५१	५. १५	बिगर कृषी सहकारी आस्थापना ( सर्व उद्योग गट एकत्र )	१२०
५२	५. १६	प्रमुख उद्योग गटानुसार सहकारी औद्योगिक संस्था व रोजगार यांचो संख्या	१२१
५३	५. १७	उत्पादन व दुरुस्ती सेवा या गटातील संस्थांचो एकूण संख्या व नेहमी काम करणाऱ्या कामगारांचो आकारमान व गटानुसार संख्या	१२२
५४	५. १८	घाऊक व किरकोळ व्यापार संस्थांचो एकूण संख्या व नेहमी काम करणा-या कर्मचा-यांचो आकारमान गटानुसार संख्या	१२३
५५	५. १९	तामुहिक, तामाजिक व व्यक्तीगत सेवा संस्थांची एकूण संख्या व नेहमी काम करणा-या कर्मचा-यांचो आकारमान गटानुसार संख्या	१२४

१	२	३	४
५६	५. २०	सर्व उद्योग गट मिळून एकत्र संस्थांची एकूण संख्या :	१२५
		व नेहमी काम करणा-या कर्मचा-यांची आकार- :	
		मान गटानुसार संख्या :	
५७	६. १	६) सहकार :-	
		विविध प्रकारच्या सहकारी संस्था :	१२६
५८	६. २	जिल्ह्यातील सर्व प्रकारच्या संस्थांची माहिती :	१२८
५९	६. ३	जिल्ह्यातील सर्व प्रकारच्या संस्थांची लेखापरिचा : वर्गाप्रमाणे वर्गवारो :	१२९
६०	६. ४	जिल्ह्यातील राज्य आणि जिल्हा पातळीवरील : सहकारी संस्थांचे कार्य :	१३०
६१	६. ५	जिल्ह्यातील प्राथमिक कृषी सहकारी संस्थांचे : कार्य :	१३२
६२	६. ६	जिल्ह्यातील शेतकरी सेवा संस्थांचे कार्य :	१३४
६३	६. ७	जिल्ह्यातील लॅम्पस (Lamps) संस्थांचे कार्य :	१३६
६४	६. ८	जिल्ह्यातील प्राथमिक कृषी सहकारी संस्थांनी : दिलेली पिक कर्जे :	१३८
६५	६. ९	जिल्ह्यातील शेतकरी सेवा संस्थांनी दिलेली : पिक कर्जे :	१३९
६६	६. १०	जिल्ह्यातील आदिवासी शेतकरी संस्थांनी : दिलेली पिक कर्जे :	१४०
६७	६. ११	जिल्ह्यातील बिगर कृषी पत संस्थांचे कार्य :	१४१
६८	६. १२	जिल्ह्यातील जिल्हा आणि प्राथमिक पणन : संस्थांचे कार्य :	१४२
६९	६. १३	जिल्ह्यातील उत्पादक संस्था आणि सामाजिक : सेवा संस्थांचे कार्य :	१४४
७०	६. १४	जिल्ह्यातील उत्पादक संस्था आणि सामाजिक : सेवा संस्था यांचे महत्वाचे कार्य :	१४५
७१	६. १५	जिल्ह्यातील नियंत्रित बाजारपेठांचो माहिती :	१४७
७२	६. १६	जिल्ह्यातील सावकारांचो संख्या आणि त्यांनी : दिलेली कर्जे :	१४८
		७) वैद्यकीय व आरोग्य सेवा :-	
७३	७. १	सार्वजनिक अर्थ तहाय्यीत संस्थामार्फत उपलब्ध : असलेल्या वैद्यकीय सुविधांचो तालुकावार माहिती :	१४९
७४	७. २	नोंदणी केलेल्या जन्म व मृत्यूंचो संख्या :	१५०
७५	७. ३	विविध कारणांनुसार मृत्यूंचो संख्या :	१५२
७६	७. ४ अ	माता बालसंगोपन कार्यक्रमांतर्गत लस टोचणी :	१५३
७७	७. ४ ब	पटकी प्रतिबंधक लस टोचणी विषयक आकडेवारी :	१५६
७८	७. ५	जिल्ह्यातील कुटूंबनियोजन केंद्रांचो संख्या :	१५८

१	२	३	४
		८) शिक्षण :-	
७२	८.१	१९८१ च्या जनगणनेनुसार साक्षरता	१६०
८०	८.२	शैक्षणिक संस्था व शिक्षकांची संख्या	१६२
८१	८.३	पूर्व प्राथमिक, प्राथमिक, माध्यमिक व महाविद्या-	१६३
		लयातील विद्यार्थ्यांचो स्तरनिहाय संख्या आणि	
		सांगासवर्गीय विद्यार्थ्यांचो वर्गवारी	
८२	८.४	इतर प्रकारच्या शैक्षणिक संस्था	१६५
८३	८.५	आर्थिकदृष्ट्या सांगासलेल्यांना मिळणारी मोफत	१६६
		शिक्षणाचो तवलत.	
८४	८.६	प्राथमिक शिक्षणावरील खर्च	१६७
८५	८.७	जिल्हयातील व्यवसाय मार्गदर्शन (कनिस्ट महाविद्यालये)	१६८
		व तंत्रिक शाळा, सातवी ते बारावी.	
८६	८.८	जिल्हयातील प्रौढ शिक्षण केंद्रे.	१६९
८७	८.९	शिक्षणाकरीता प्राशिक्षण संस्था	१७०
		९) दळणवळण व वाहतूक :-	
८८	९.१ अ	रेल्वे मार्गाची लांबी	१७१
८९	९.१ ब	रेल्वे स्थानकाची तालुकावार यादी.	१७२
९०	९.२	प्रकार व पृष्ठभाग यांनुसार रस्त्यांचो लांबी	१७४
९१	९.३	वापरात असलेल्या मोटार वाहनांचो संख्या	१७५
९२	९.४	सहाराब्द राज्य मार्ग परिवहन महामंडळाचो	१७६
		( प्रवासी ) वाहतुकी विजयो आकडेवारी	
९३	९.५	महत्वाच्या रस्त्यावरील वाहतुक गणना	१७७
९४	९.६	पोस्ट, तारधरे व दूरध्वनीसेवा यांचो आकडेवारी:	१९०
		१०) स्थानिक संस्था :-	
९५	१०.१	स्थानिक संस्थांचे उत्पन्न व खर्च	१९१
९६	१०.२	ग्रामपंचायतीचे उत्पन्न व खर्च	१९२
९७	१०.३	जिल्हा परिषदेचे बाबदार उत्पन्न व खर्च	१९४
९८	१०.४	महानगरपालिका / नगरपालिका उत्पन्न व खर्च	१९६
९९	१०.५	महानगरपालिका / नगरपालिकाचे क्षेत्रातील	१९८
		इमारतींचे वापरानुसार संख्या व त्यापैकी	
		निवासेत्तर उपयोग असणा-या इमारती अंगर त्यां	
		त्यांच्या भागांमध्ये खालशा-या उद्योग व्यवसाया-	
		संबंधी माहिती:	
		११) योजना :-	
१००	११.१	विविध विकास शोर्जाखालील झालेला योजनांतर्गत	२०१
		खर्च	
१०१	११.२	योजना खालील महत्वाचो भौतिक साधे	२०२

१	२	३	४
१०२	११.३	रोजगार हमी योजना	२१०
१०३	११.४	रोजगार हमी योजनेखालील घेतलेली कामे, त्या वरील रोजगार व खर्च	२११
१०४	११.५	पिण्याच्या पाण्याच्या सोयी व टंचाईसंबंधी केलेल्या उपाययोजना	२१२
१०५	११.६	संकरोत व अधिक उत्पादन देणाऱ्या पिकांच्या जातो व त्यावरील क्षेत्र	२१४
१०६	११.७	रासायनिक खाते वाटप	२१६
१०७	११.८	जिल्ह्यातील साखर कारखाने	२१७
१०८	११.९	दुग्धसंस्थांचो तालुकावार माहिती	२१८
१०९	११.१०	अवर्षण प्रवण कार्यक्रमांचो प्रगती	२१९
११०	११.११	एकात्मिक आदिवासी विकास कार्यक्रमांचो प्रगती त्यावरील तरतूद व खर्च	२२०
१११	११.१२	वित्त कलमी कार्यक्रम	२२१
११२	११.१३	विशेष घटक योजना	२२२
११३	११.१४	स्थानिक विकास कार्यक्रम	२२३
		१२) किंमती व निर्देशांक :-	
११४	१२.१	निवडक शेतमीमालाच्या सरासरी घाऊक किंमती	२२४
११५	१२.२	जिल्हा मुख्यालयाच्या ठिकाणच्या महत्वाच्या वस्तुच्या सरासरी किरकोळ किंमती	२२५
११६	१२.३	कामगारांचे ग्राहक किंमतीचे निर्देशांक	२३०
		१३) न्याय व प्रशासन :-	
११७	१३.१	जिल्ह्यातील पोलिस दलाचो एकूण संख्या	२३१
११८	१३.२	गुन्ह्यासंबंधी आकडेवारी	२३२
११९	१३.३	तुरुंगात दाखल केलेले गुन्हेगार	२३४
१२०	१३.४	तुरुंगात दाखल केलेल्या गुन्हेगारांचे वयोगटानुसार व शैक्षणिक पात्रानुसार वर्गीकरण	२३५
१२१	१३.५	दिवाणी व फौजदारी न्यायालयात निकाली काढलेली कामे	२३७
		१४) बँकां व विमा :-	
१२२	१४.१	बँक कार्यालये, वर्गीकृत बँका आणि त्यांच्या ठेवी व फर्जे	२३८
१२३	१४.२	संपुक्त भांडवल संस्था	२३९

१	२	३	४
१२४	१४.३	उत्तरविलेल्या विमापत्रांची रंख्या व विम्याची रक्कम.	२४०
		१५) तर्कीर्ण :-	
१२५	१५.१	चित्रगट गृहा विषयी आकडेवारी	२४१
१२६	१५.२	जिल्ह्यातील गोजा केलेली अल्पवयतीची रक्कम	२४२
१२७	१५.३	तालुकावार गोजा केलेला जमीन महतूल	२४३
१२८	१५.४	छापखाने आणि छापलेली व प्रकाशित केलेली - वर्तमानपत्रे आणि नियतकालिके	२४४
१२९	१५.५	स्वस्त धान्य दुकानांना पुरविलेले तांदूळ, गहू व साखर	२४६
१३०	१५.६	मागणी व वसूल केलेले धान्य.	२४७
१३१	१५.७	१९९१ मधील लोकसभा निवडणूक व १९९० मधील विधानसभा निवडणूक यासंबंधी आकडेवारी	२४८
१३२	१५.८	अधिकारी व प्रवासी यांच्या ठी अत्तलेल्या बंगल्याची तालुकावार यादी.	२५१
१३३	१५.९	निवडक निर्देशांकाचे कल	२५३

सय्यद/



फवत कार्यालयीन उपयोगासाठी


भाग - एक

जिल्हा सामाजिक व आर्थिक

समालोचन

जिल्हा - ठाणे

१९९१-९२



# जिल्हा सामाजिक व आर्थिक समालोचन

## जिल्हा-ठाणे.

१९९१-९२

प्रस्ताविक :- महाराष्ट्र राज्यातील काही मोजक्या औद्योगिक दृष्ट्या प्रगत जिल्हापैकी ठाणे हा एक कोकण विभागातील उत्तरेकडचा जिल्हा असून लोकसंख्येच्या दृष्टीने त्याचा राज्यात तिसरा क्रमांक आहे. जिल्ह्याचे क्षेत्रफळ ९,५५८ चौ. कि.मी. असून ते राज्याच्या ३.११ टक्के आहे. पूर्वेकडे सह्याद्री पर्वताच्या रांगा तर पश्चिमेत अरबी समुद्र, उत्तरेत गुजरात राज्याचा घनदाट अरण्याचा भाग आणि दक्षिणेला जंग-प्रतिध्व मुंबई शहर अशा या जिल्ह्याच्या चतुःसिमा आहेत. जिल्ह्यातील ठाणे, कल्याण, उल्हासनगर, भिवंडी, वसई व पालघर या तालुक्यांचे क्षेत्र औद्योगिक दृष्ट्या विकसित असून मुंबई शहराच्या आधुनिक संस्कृतीच्या प्रभावाखाली आहे. उत्तर उभरित शहापूर, मुरबाड, वाडा, जव्हार, डहाणू आणि तलासरो या तालुक्यांचा प्रदेश डोंगराळ असून ग्रामीण भाग आदिवासी वस्तीने व्यापलेला आहे. जिल्ह्यामध्ये जव्हार व सूर्यमाळ ही थंड हवेची ठिकाणे आणि अनोखा किल्ला, माहिम व कपूरेश्वरी ही निसर्गरम्य प्रेक्षणीय स्थळे पर्यटनासाठी प्रसिद्ध आहेत.

जिल्ह्याचा मध्य व पश्चिम भाग सखल व सपाट असून जमीन तांबूस काळसर आहे. या विभागामध्ये प्रामुख्याने भात हेच पिके घेतले जाते. १९८९-९० मध्ये या भागातील एकूण लागवडीखालील क्षेत्रापैकी ४१ टक्क्यापेक्षा जास्त क्षेत्रात भाताचे पिके घेण्यात आले. पश्चिम किनाऱ्यावरील लगत सिंचनाकरीता विहिरीच्या पाण्याचा उपलब्धता असल्यामुळे भाजीपाला, फुले, नारळ, केळी, चिकू इत्यादी नगदी पिके ही घेतली जातात. उत्तर व ईशान्ये कडील प्रदेश उंच सखल डोंगर उताराचा असून या भागामध्ये भात, नाचणो व वरो ही पिके घेतली जातात. लोकांचा मुख्य व्यवसाय शेती हाच असला तरी वाढते औद्योगिकरण, शासनामार्फत राबविल्या जाणा-या रोजगार हमी योजना व राष्ट्रीय ग्रामीण रोजगार कार्यक्रम यामुळे रोजगारांची संधी उपलब्ध झाली आहे.

जिल्ह्याचा पुराव भाग जंगल व्याप्त असून एकूण भौगोलिक क्षेत्राच्या ३७ टक्क्यापेक्षा जास्त क्षेत्र जंगलाखाली आहे. यामधून प्रामुख्याने ताग, रेणू, हिरडा या प्रकारचे इमारती लाकूड उपलब्ध होते. १९९१-९२ या वर्षी जिल्ह्यातील जंगल संपत्ती पासून २.९३ कोटी रुपयाचे उत्पन्न मिळाले. प्रदुषण व वाढत्या जंगल तोडीस आळा घालण्यासाठी आणि लोकांचो इमारती व जळऊ लाकडांचो गरज स्थानिकरित्या पूर्ण करून काही प्रमाणात वा-वाचो उपलब्धता निर्माण करावयाच्या उद्देशाने जिल्ह्यामध्ये १९८२ पासून सामाजिक वनीकरण कार्यक्रम राबविला जात आहे. या कार्यक्रमांतर्गत १९९१-९२ मध्ये अँकेशिया निलगिरी, ताग, वांधू, काजू, दोर, जांबूळ, सितू, शिरकरण इ. प्रकारच्या १५.६० लाख रोपांचो ९७५ हेक्टर, क्षेत्रामध्ये लागवड करण्यात आली

या पैकी खाजगी जमिनीवर ८० हेक्टर क्षेत्रात १.२८ लाख रोपांचो लागवड केलेली आहे.

महाराष्ट्र राज्याच्या ७०० कि.मी. किनाऱ्यापैकी ११२ कि.मी. लांबीचा समुद्र किनारा या जिल्ह्याला लाभला असून किनारपट्टी लगतच्या लहान मोठ्या ८२ गावांतून मासेमारी व्यवसाय केला जातो. मासेमारीची प्रक्रिया व साठवणूक करण्यासाठी जिल्ह्यात २६३५ शीतगृहे आहेत. आगरी मासेमारी बरोबरच भूजल मासेमारी केली जाते. सन १९९१-९२ मध्ये जिल्ह्यात एकूण ९११०३ मेट्रिक टन मत्स्य उत्पादन झाले. त्याप्रातून ८२.९१ कोटी रुपयांचे उत्पन्न मिळाले. मत्स्य विज्ञानाची सुर्वेई आरखी मोठी वाजारपेठ उपलब्ध असून आखाली देशातूनही मत्स्य उत्पादनाला घांगली जाणवी आहे.

औद्योगिक विकासाच्या दृष्टीने ठाणे जिल्ह्याचा राज्यामध्ये तिसरा क्रमांक असून जिल्ह्याच्या निम्म्यापेक्षा जास्त भागाचा आर्थिक व सामाजिक विकास हा औद्योगिकरणातून झाला आहे. महाराष्ट्र औद्योगिक विकास महामंडळाने विकसित केलेल्या औद्योगिक वसाहतींची संख्या १० आहे. सुर्वेई आरखी आंतरराष्ट्रीय वाजारपेठ व सोयीचे वंदर दळणवळणाच्या जलदसोयी आणि शासनामार्फत पुरविल्या जाणाऱ्या सुविधा यामुळे जिल्ह्यामध्ये उद्योगधंद्याची भरभराट झालेली आहे. विशेषतः जिल्ह्याच्या दक्षिण व पश्चिम भागांमध्ये उद्योगाचे केंद्रीकरण झालेले दिसून येते. जिल्ह्यामध्ये १९९१ अखेर नोंदणी झालेल्या उद्योगांची संख्या २८०३ होती. या मधून प्राबुधाने रसायने व औद्योगिक कार मोठ्या प्रमाणावर उत्पादन केले जाते. या शिवाय प्लॅस्टिकच्या वस्तू, लोखंडी ताहीत्य आणि पाँवरलूम कापड यांचा निर्मिती करणारे मध्यम व छोटे उद्योग मोठ्या प्रमाणात चालू आहेत. महाराष्ट्रामध्ये इचलकरंजी नंतर भिवंडी पेट्रोल पंपभागावर कापड काढण्याचा व्यवसाय प्रसिध्द आहे. जिल्ह्यात वीज निर्मिती करण्याचा देशातील पहिला अणु ऊर्जा प्रकल्प मालघर तालुक्यातील तारापूर येथे असून केंद्र शासन अंगिकृत दासगोळा व शस्त्रास्त्र निर्मितीचा कारखाना अंवरनाथ येथे आहे. वाढत्या औद्योगिकरणातून कुशल व अकुशल कामगारांना मोठ्या प्रमाणावर रोजगार उपलब्ध झाला आहे. १९९१ अखेर चालू स्थितीत असलेल्या उद्योगांमध्ये काम करणाऱ्या कामगारांची संख्या ८५२४९ होती. जिल्ह्यामध्ये खनिज उत्पादन फारसे नसले तरी वांधकामासाठी रेत, काढण्याचा धंदा कळवा, मुर्गा, ठाणे, घोडवंदर, वसई या परिसरात मोठ्या प्रमाणावर चालतो.

सन १९९१-९२ मध्ये जिल्ह्यातील निरनिराळ्या शासकीय विभागांमार्फत केले गेलेले कार्य व कर्मचाऱ्यांचा प्रत्यक्ष उपलब्ध आकडेवारी या प्रकषणात देण्यात आली आहे.

### १) भौगोलिक स्थान:

भौगोलिक स्थान:- ठाणे जिल्हा कोकणा उत्तर भाग असून तो सुर्वेई अतंगाऱ्या सह्याद्रीच्या रांगा व पश्चिमेकडील अरबी समुद्राच्या किनारपट्टीच्या

परस्मान नसण्या आहे. जिल्ह्याला ११२ चौ. कि. मी. लांबीचा समुद्रकिनारा लाभलेला आहे. जिल्ह्याचे भौगोलिक स्थान ७२. ४५ आणि ७३. ४८ पूर्व रेखांश व १८. ४२ आणि २०. २० उत्तर अक्षांश मध्ये येते. जिल्ह्याची दक्षिणोत्तर लांबी १४० कि. मी. असून पूर्व पश्चिम रुंदी १०१ किमी आहे.

२) जिल्ह्याचा आकार त्रिकोणी स्वभावाचा असून पूर्वेला पुणे व अहमदनगर जिल्हे आहेत. व उत्तर पूर्वेला नासिक जिल्हा तर उत्तरेला गुजरात राज्या आणि केंद्रशासित दादरा नगर हवेली प्रदेश आहे. या जिल्ह्याच्या पश्चिमेला अरबी समुद्र पसरलेला असून पुन्हेसुपई व रायगड जिल्हे दक्षिणेला आहेत.

स्वाभाविक रचना:

३) भौगोलिक दृष्ट्या जिल्ह्याचे मुख्यतः तीन भाग पडतात.

अ) जिल्ह्याच्या पूर्वेकडील भागात सह्याद्री पर्वतांच्या रांगा पसरल्या असून त्यांच्या उतारगोला दाट जंगलाचा प्रदेश आहे. ब) जिल्ह्याचा मध्य भाग बहुतांशो सपाट प्रदेशांचा असून ग्रामुख्याने त्यात भात शेती केली जाते. क) समुद्र किनारपट्टी व त्या लगतचा १५ ते २० कि. मी. चा प्रदेश हा भाजोपला; फळवाग व चांगल्या प्रतीचे गवत यांच्या लागवडीस उपयुक्त आहे.

४) भूदृष्ट रचना: जमिनीच्या प्रकारानुसार भूदृष्ट्याची ग्रामुख्याने तीन भागात विभागणी झालेली दिसून येते. अ) काळी व वाळू मिश्रित जमिन ही डहाणू, पालघर, वसई व ठाणे या तालुक्यात आढळून येते. ही जमिन सुपीक असून ती मुख्यतः भाताचे पीक, भाजोपला व फळवाग यांच्या लागवडीस योग्य आहे. ब) तांबडी जमिन ही मुख्यतः मोखाडा, तलासरो व पूर्वेकडच्या उतरणी खरोल तालुक्यातील काही भागात आढळून येते. ही जमिन सुपीकतेच्या दृष्टीने कमी दर्जाची असल्याने नागली, वरी या तारख्या पिकांच्या लागवडीस उपयुक्त आहे. क) तपकिरी लालसर जमिन ही बहुतेक किनारपट्टीच्या व सह्याद्री घाट माथ्याच्या उतरणीच्या द-वाखो-यातील पट्ट्यात आढळून येते. मुख्यतः भिंई, कल्याण व शहापूर तालुक्यात अशी जमिन असून ती गवत लागवडीस उपयुक्त आहे.

क्षेत्रफळ व प्रशासकीय विभाग

५) जिल्ह्याचे क्षेत्रफळ २५५८ चौ. कि. मी. असून राज्याच्या एकूण क्षेत्रफळाच्या ३. ११ टक्के आहे. क्षेत्रफळाचा विचार केला तर राज्यात जिल्ह्याचा २० वा क्रमांक लागतो. जिल्ह्यातील १३ तालुक्यांपैकी शहापूर तालुक्याचे क्षेत्रफळ सर्वात जास्त असून ते १, ५४३ चौ. कि. मी. (१६. १४) टक्के तर तलासरो तालुका २६७ चौ. कि. मी (२. ७९) टक्के क्षेत्रफळाचा असून तो सर्वात लहान तालुका आहे. जिल्ह्यातील ठाणे, कल्याण, भिंई, उल्हासनगर व वसई हे तालुके तुलनात्मक दृष्ट्या विकसित असून या तालुक्याचा घराघ मोठा भाग शहरी विभागात गणला जातो.

६) प्रशासकीय सोयीच्या दृष्टीने राज्याचे सहा प्रादेशिक विभाग घाडण्यात आले असून त्यापैकी कोकण प्रादेशिक विभागात ठाणे जिल्ह्याचा समावेश आहे. प्रशासकीय नियंत्रण व दैनंदिन कारभाराच्या सोयीसाठी जिल्ह्यातील १३ तालुक्यांची ठाणे, भिवंडी व डहाणू या तीन उपविभागात विभागणी केली आहे. ठाणे उपविभागात ठाणे, कल्याण उल्हासनगर व मुरबाड, भिवंडी उपविभागात भिवंडी, वाडा, वसई व शहापूर तर डहाणू उपविभागात तलासरी, डहाणू, पालघर, जव्हार व मोखाडा या तालुक्यांचा समावेश आहे. मुख्य प्रशासकीय कार्यालय, ठाणे येथे असून ठाणे शहर मुंबई आग्रा राज्द्रीय सहाभागांवर असून अर्ध रेल्वेचे एक मोठे स्थानक आहे, ते मुंबई पासून ३४ कि. मी. अंतरावर आहे.

७) १९८१ च्या जनगणनेनुसार जिल्ह्यातील एकूण गावांची संख्या १७७३ असून त्यापैकी २७ गावे ओसाड आहेत. सर्वांत जास्त म्हणजे पाच ओसाड खेडी शहापूर तालुक्यात आहेत. ही सर्व गावे १३ पंचायत गटात विभागलेली असून सामाजिक विकासाच्या दृष्टीने प्रत्येक तालुक्याचा स्वतंत्र गट तयार झाला आहे. या जिल्ह्यात एकूण ११५९ आदिवासी गावे आहेत.

८) १९८१ च्या जनगणनेनुसार जिल्ह्यामध्ये ३४ नागरी विभाग असून २ महानगरपालिका व ८ नगरपालिका आहेत. १९९१-९२ या वर्षात गट व स्वतंत्र अशा एकूण ८९३ ग्रामपंचायती व ९ ग्रामदान मंडळे अस्तित्वात होती. त्यांची एकूण सभासद संख्या ८१६२ होती. जिल्ह्यामध्ये भिवंडी, पालघर, शहापूर मुरबाड, वसई व कल्याण या सहा ठिकाणी कृषी उत्पन्न बाजार समित्या होत्या, त्यापैकी ५ संस्था कार्यान्वित, तर वसई संस्थेमध्ये व्यवहार होत नव्हते.

९) भूजल : ठाणे जिल्ह्याची भू-गर्भाची जडणघडण व त्यात आढळणारे भूजल याचा विचार करता डेक्कन ट्रॅप (बेसाल्ट) खडकाने बहुतेक भूभाग व्यापलेला आहे. सर्व साधारणपणे भू-गर्भात पाण्याची खोली सरासरी ९ ते १५ मिटर आहे. तर हिवाळी भूजल पातळी जमिनीपासून ३ ते ५ मिटर खोल आहे.

१०) नद्या : जिल्ह्यातून चैतरणा आणि उल्हास या दोन महत्त्वाच्या नद्या वाहतात. चैतरणा नदीचा उगम उत्तर पूर्वे लगतच्या नाशिक जिल्ह्यातील त्र्यंबक पायथ्यापासून होऊन ती दक्षिणेकडे वाहात जाऊन ठाणे जिल्ह्यातील शहापूर तालुक्यात प्रवेश करते. पुढे वाडा, पालघर या तालुक्यात वाहात जाऊन पालघर तालुक्याच्या दक्षिणेला नवघर येथे चैतरणा खंडीत अरबी समुद्राला मिळते. चैतरणा नदीच्या महत्त्वाच्या तीन उपनद्या असून मोखाड्याच्या घाटमाथ्यातून भिंजळ उपनदी वाहते व वाडा तालुक्यातील आळमान खेड्याजवळ चैतरणा नदीस मिळते. जव्हार तालुक्यातून देहेरला उपनदी वाहात येऊन पालघर तालुक्यातील दुर्गास खेड्याजवळ चैतरणेला मिळते. मोखाडा तालुक्यातील घाटमाथ्यातून सुर्गा उपनदीचा उगम होऊन ती दक्षिणेला पूर्वेच्या दक्षिण पाजून पालघर -

तालुक्यातील भाखरा गावाजवळ वैतरणा नदीला मिळते. शहापूर तालुक्यातील घाट माथ्यातून तानसा नदीचा उगम होतो व पुढे वसई तालुक्यातील विष्णू येथे वैतरणा नदीची तिचा तिंगम होतो व पुढे वसई तालुक्यातील वैतरणा नदीच्या उजव्या बाजूने विजळ, देहेरणा व सुर्पा या उपनद्या मिळतात डाव्या बाजूने तानसा नदी मिळते. उल्हास नदीचा उगम भोर या घाटमाथ्यातून होऊन उत्तर पूर्वेकडून ती रायगड जिल्ह्यातील कर्जत तालुक्यात प्रवेश करते व पुढे उणे जिल्ह्यातील वसई खंडाला मिळते. उल्हास नदीच्या तीन उपनद्या असून चारवी नदीचा उगम सुरवाड तालुक्यातील घाटमाथ्यातून होतो व पुढे तो उल्हासनगर तालुक्यातील आषटल गावाजवळ उल्हास नदीस मिळते. शहापूर तालुक्यातील घाटमाथ्यातून भातसा नदीचा उगम होऊन ती कल्याण तालुक्यातील घडघली गावात येऊन उल्हास नदीस मिळते. भातसा नदीचा उगम ही उपनदी असून ती शहापूर तालुक्याच्या घाटमाथ्यातून वाहात कल्याण येथील नांगळे गावाजवळ भातसा नदीला येऊन मिळते. चारवी व भातसा या उपनद्या उल्हास नदीला तिच्या उजव्या बाजूने येऊन मिळतात. वैतरणा खंडाच्या किनारपट्टीच्या आतील २५ कि.मी. अंतराचा भाग उल्हास नदीचा कल्याणमातून ४० कि.मी. अंतराचा भाग जल वाहतुकीस योग्य आहे.

### १३) हवामान व पर्जन्यमान

११) जिल्ह्याचे हवामान सर्वसाधारणपणे सम आहे. तथापि हे सागरी किनारा व किनारपट्टीच्या नजिक उष्ण व दमट आहे. किनारपट्टीतील ठाणे, वसई, मालघर व डहाणू या तालुक्यात हवामान उष्ण आहे. या उलट पूर्वेकडील सह्याद्री पर्वताच्या उत्तरीला पायथ्याच्या सपाट प्रदेशाच्या तुलनेने हवामान कमी उष्ण आहे. सर्वसाधारणपणे जानेवारी व फेब्रुवारी या महिन्यात हवा थंड वहात असून तपमान १६.२ अंश सेल्सिअस पर्यंत येते.

१२) राज्याची तीन अॅग्रीकल्चरल विभागात विभागणी झालेली असून त्यातील कोकणपट्टी अतिपर्जन्य प्रदेशांमध्ये ठाणे जिल्ह्याचा समावेश आहे. जिल्ह्यात नैऋत्य मान्सून या पा-यापातून मुख्यतः पाऊस पडतो. सर्वसाधारणपणे जून ते सप्टेंबर हे पावसाळा महिने आहेत. १९९१-९२ मध्ये जिल्ह्यात सर्वात जास्त उल्हासनगर तालुक्यात ४८६७ मी.मी. तर सर्वात कमी डहाणू तालुक्यात १३९७ मी.मी. पाऊस पडला.

### १३) १९८१ जनगणना व दशवार्षिक वाढ

१३) १९८१ च्या जनगणनेनुसार जिल्ह्याची लोकसंख्या ३३५१५६२ आहे. त्यात १७,७९,६४५ स्त्रिया १५,७१,९१७ आहेत. १९७१ ते १९८१ या दहा वर्षांत जिल्ह्यातील लोकसंख्येत ४६.८९ टक्क्याने वाढ झाल्याचे दिसून येते. या दशकातील लोकसंख्या वाढीचा वेग सर्व जिल्ह्यापेक्षा जास्त दिसून येतो. सागरी विभागातील जवळजवळ ८० टक्क्यांनी लोकसंख्येत वाढ झालेली आहे. जिल्ह्याच्या एकूण लोकसंख्ये-

पैकी ठाणे १९.०५ टक्के, कल्याण १४.१६ टक्के, उल्हासनगर १३.४९ टक्के भिवंडी ११.८२ टक्के, वसई ८.३१ टक्के, हे भाव तालुके (६६.८३) टक्के लोकवस्तीचे आहेत. तर उर्वरित आठ तालुक्यातील लोकसंख्येची जिल्ह्याच्या एकूण लोकसंख्येशी टक्केवारी ३३.१७ आहे.

घनता :

१४) जिल्ह्याचे क्षेत्रफळ राज्याच्या एकूण क्षेत्रफळाच्या ३.११ टक्के आहे. १९८१ च्या जनगणनेनुसार जिल्ह्याची लोकसंख्या राज्याच्या लोकसंख्येच्या ५.३४ टक्के आहे. जिल्ह्यात दर चौ. कि.मी. मध्ये राहणाऱ्या लोकांची संख्या ३५१ असून राज्याचे हेच प्रमाण २०४ आहे. संबंध राज्यातली लोकसंख्येच्या घनतेचा विचार करता मुंबई शहरा नंतर ठाणे जिल्ह्याचा क्रमांक लागतो. १९७१ च्या जनगणनेनुसार जिल्ह्याची घनता २३९ होती. जिल्ह्यातील शहरे अत्यंत दाट लोकवस्तीची असून राज्याच्या नागर विभागाच्या तुलनेने जवळजवळ दुप्पट म्हणजे ६,३२५ व्यक्ती दर चौ. कि.मी. मध्ये राहतात. जिल्ह्यात ठाणे तालुक्याच्या लोकसंख्येची घनता सर्वात जास्त १,७९४ आहे. तर भोखाडा तालुक्याची घनता दर चौ. कि.मी. मध्ये अर्ध्या ९४ आहे.

ग्रामीण व नागरी लोकसंख्या

१५) १९८१ च्या जनगणनेनुसार जिल्ह्याच्या एकूण लोकसंख्येच्या ५५.६५ टक्के लोक ग्रामीण भागातील १७४६ गावात तर ४४.३५ टक्के लोक नागरी भागात राहात असून एकूण नागरी भागात राहणाऱ्या संख्येच्या ५२ टक्के लोक ठाणे, कल्याण, उल्हासनगर व भिवंडी या शहरात वास्तव्य करीत आहेत. मुंबई व पुणे नंतर नागरी भागात जास्त लोकसंख्या असलेला ठाणे हाच जिल्हा आहे.

स्त्री व पुरुष प्रमाण

१६) १९८१ च्या जनगणनेनुसार जिल्ह्यामध्ये १००० पुरुषांसाठी ८८३ स्त्रिया असे प्रमाण असून ग्रामीण व नागरी भागात हे प्रमाण अनुक्रमे ९३२ व ८२५ आहे.

अनुसूचित जाती/जमाती

१७) जिल्ह्यातील अनुसूचित जाती व जमातींची लोकसंख्या अनुक्रमे २.५० टक्के व २१.७६ टक्के आहे. महाराष्ट्र राज्यात हेच प्रमाण अनुक्रमे ७.१४ टक्के व ९.१९ टक्के आहे. आदिवासी लोकसंख्ये वाढतात ठाणे जिल्ह्याचा महाराष्ट्र राज्यात पाचवा क्रमांक लागतो.

कामगार

१८) १९८१ च्या जनगणनेनुसार जिल्ह्यातील एकूण कामगारांची संख्या १२,६७,७७१ असून ती जिल्ह्यातील लोकसंख्येच्या ३७.८४ टक्के आहे. एकूण कामगारांपैकी शेतकरी २८.२१ टक्के, शेतगुरू १२.९४ टक्के वस्तू निर्माण व दुकस्ती सेवा व धरगुती

उद्योग धंधेद्वारा गुंतलेले कामगार २.७१ टक्के व इतर क्षेत्रात काम करणारे १५.१४ टक्के आहेत. एकूण कामगारांपैकी स्त्रियांचे प्रमाण २३.६९ टक्के होते. याशिवाय तिसांश कामगार होते.

### साक्षरता

१९) १९८१ च्या जनगणनेनुसार जिल्ह्यातील एकूण लोकसंख्येच्या ५०.५० टक्के व्यक्ती साक्षर असून साक्षरतेचे प्रमाण ग्रामीण भागात ३८.५८ टक्के तर नागरी भागात ६५.४६ टक्के आहे. एकूण साक्षरतेची पुरुष व स्त्री साक्षरतेचे प्रमाण अनुक्रमे ५९.६४ टक्के व ४०.१५ टक्के आहे. साक्षरतेचे प्रमाण जिल्ह्यातील कल्याण तालुक्यात सर्वात जास्त (६६.६७) टक्के तर तलासरी तालुक्यात सर्वात कमी १६.०९ टक्के आहे.

### वापरातील निवासी घरे

२०) १९८१ च्या जनगणनेनुसार जिल्ह्यात एकूण निवासी घरांची संख्या ६,४०,१९३ असून त्यापैकी ५३.२० टक्के निवासी घरे ग्रामीण भागात आहेत. एकूण कुटुंबांची संख्या ६,५५,५१६ असून ५३.४४ टक्के कुटुंबांचे वास्तव्य ग्रामीण भागात आहे.

### वन

२१) १९९१-९२ या वर्षात जिल्ह्यातील ३४४७.७५ चौ. कि.मी. क्षेत्र वनाखाली होते. जिल्ह्याच्या एकूण क्षेत्रफळाशी त्याचे प्रमाण ३६.०७ टक्के पडते. जिल्ह्यातील एकूण वन क्षेत्राशी तालुक्यांची टक्केवारी शहापूर २०.५१ टक्के, पालघर ११.५६ टक्के, जव्हार ९.२४ टक्के, वाडा ९.७४ टक्के, मुरवाड ९.९७ टक्के व इहाणु १२.४३ टक्के अशी आहे. या सहा तालुक्यांत एकूण वनाखालील क्षेत्राच्या ७३.४५ टक्के क्षेत्र होते. उर्वरित तालुक्यात एकूण जंगल व्याप्त क्षेत्राच्या २६.५५ टक्के क्षेत्र होते. १९९०-९१ या वर्षातील आकडेवारीची तुलना करता १९९१-९२ या वर्षात वन क्षेत्रात घट झाली नाही.

### वनोत्पादन

२२) १९९१-९२ या वर्षात जिल्ह्यातील विविध प्रकारच्या वन उत्पादनापासून एकूण २९२.६० लाख रुपये उत्पन्न मिळाले. १९९०-९१ या वर्षातील उत्पादनाचा विचार करता १९९१-९२ या आर्थिक वर्षात एकूण उत्पादनात जवळ जवळ १३.२३ टक्क्यांनी वाढ झाली आहे. इमारतीचे व जाळाऊ लाकूड यापासून मिळालेले उत्पन्न एकूण उत्पन्नाच्या ९१.२३ टक्के होते. यापैकी इमारतीच्या लाकडापासून जवळजवळ ९१.७१ टक्के व जळावू लाकडापासून ८.२९ टक्के उत्पन्न मिळाले.

### कृषि

२३) जिल्ह्याचे एकूण क्षेत्रफळ ९,३३,५०० हेक्टर असून त्याच्या वापरात विजयीची १९८९-९० या वर्षातील अस्थापी आकडेवारी उपलब्ध आहे. त्यानुसार वनाखालील क्षेत्र ३६.१८ टक्के आहे. कायम गुर चारण आणि इतर चराऊ जमिनी खालील क्षेत्र ३.९९



टक्के तर शेतीला उच्चलब्ध नसलेले क्षेत्र १५. १७ टक्के होते. १९८९-९० या वर्षात लागवडी लायक क्षेत्र ४. १७ लाख हेक्टर होते. यापैकी निव्वळ पेरलेले क्षेत्र ३. २५ लाख (७९.०९ टक्के) हेक्टर होते. निव्वळ पेरलेल्या क्षेत्रापैकी १. ४८ टक्के दुसोटा क्षेत्र होते. त्यामुळे एकूण पिकाखालील क्षेत्रात ३. २९ लाख हेक्टर पर्यंत वाढ झाली. निरनिराळ्या तालुक्यातील एकूण लागवडी लायक क्षेत्रापैकी निव्वळ पेरलेले क्षेत्र पालघर, ४००९६ (८९. ११ टक्के), डहाणू ३८५८७ (८४. १२ टक्के), महापूर ४५३७७ (८९. १९ टक्के), भिंंडी २७२९३ (९५. १२ टक्के), जव्हार ३११७५ (६९. ३३ टक्के), वाडा ३३४२१ (५२.०० टक्के), सुरबाडा ३३६७८ (८९. १९ टक्के), मोखाडा १७३८८ (६७. १८ टक्के), वसई १७८६४ (८३. ६४ टक्के), तलासरो १५०५४ (९०. ९१ टक्के), ठाणे ९७३८ (८८. १८ टक्के), कल्याण १८६९४ (९४. ९० टक्के) व उल्हासनगर ६३२५ (५५. २६ टक्के) याप्रमाणे होते.

### कृषि गणना (जमिनीचा वापर)

२४) १९८५-८६ च्या कृषि गणनेनुसार जिल्ह्यातील एकूण २०२२३६ विहित धारकांनी धारण केलेल्या जमिनीचे क्षेत्र ४२५४४७ हेक्टर आहे. एकूण विहित धारकाच्या संख्येपैकी २ हेक्टरपेक्षा कमी क्षेत्र असलेल्याची संख्या १४९१२३, २ ते १० हेक्टर पर्यंत क्षेत्र धारण केलेल्यांची संख्या ५४६२७ व १० हेक्टर पेक्षा जास्त क्षेत्र असलेल्यांची संख्या ५४८६ आहे वरील गटातील विहित धारकांना धारण केलेल्या जमिनीचे क्षेत्र अनुक्रमे १०२४२७ हेक्टर (२४.०८ टक्के) २२८४१० हेक्टर (५३. ६९ टक्के) २४६१० हेक्टर (२२. २३ टक्के) असे आहे.

### पिके व पिकांची आणखारी

२५) जिल्ह्यामध्ये भात, रागी व कडधान्ये ही पिके घेतली जातात. १९८९-९० या वर्षात ३२९४१७ हेक्टर क्षेत्र एकूण लागवडीखाली होते त्यापैकी तुंग धान्ये पिकाखाली १७१०१४ हेक्टर (५१. ९२ टक्के) कडधान्याखाली, १०१९७ हेक्टर (३. १० टक्के), फळे व भाजीपाला खाली ७६१५ हेक्टर (२. ३१ टक्के), चा-यांच्या पिकाखाली १३६२३४ हेक्टर (४१. ३५ टक्के) तर इतर सर्व पिकाखाली मिळून ४३५७ हेक्टर (१. ३२ टक्के) क्षेत्र होते. एकूण लागवडी खालील क्षेत्रापैकी ४७२७ हेक्टर क्षेत्रात १. ४३ टक्के दुसोटा पिके घेण्यात आले.

२६) जिल्ह्यातील भात हे प्रमुख पिक असून १९८९-९० या वर्षात एकूण धान्याखालील क्षेत्रापैकी १३६०७६ हेक्टर (७५.०९ टक्के) क्षेत्र भाताच्या पिकाखाली होते यापैकी सुरबाड १०. ५० टक्के, वाडा ८. ४६ टक्के, डहाणू ६. ४९ टक्के या प्रमाणे सात तालुक्यात मिळून ६७. ३२ टक्के व याकीच्या सहा तालुक्यात मिळून ३२. ६८ टक्के क्षेत्रात भाताचे पिके घेण्यात आले. रागी (नयचणी) व वरी या पिकाखालील लागवडीचे क्षेत्र १९८९-९० या वर्षात अनुक्रमे २४, १०७ व ८४५२ हेक्टर होते ही पिके प्राचुढ्याने जव्हार, मोखाडा, महापूर या तालुक्यात मोठ्या प्रमाणात घेतली जातात.

२७) १९९१-९२ च्या कृषि वर्षात सरत आयांच्या बाबत जिल्ह्यात एकही आयांची नोंद नाही.

पीक उत्पादन व दर हेक्टरी उत्पादन

२८) जिल्ह्यातील पर्जन्यमान, हवाभान व जमीन हे सर्व साधारण भात वरी, रागी (नाचणी) कडधान्ये व भाजीपाला या पिकांना पोषक आहेत. ही पिके मुख्यतः पावसाच्या पाण्यावरच घेतली जातात. जमिनीत पाण्याचा विपुल साठा व त्याप्रमाणे उपलब्ध पर्जन्यमान असून सुध्दा जलसिंचनाच्या मर्यादित उपलब्धतेमुळे पिकांच्या उत्पादनात भरपूर वाढ दिसून येत नाही. जलसिंचनाचे मध्यम व मोठे प्रकल्प तसेच लघुपाटबंधा-यांची कामे हाती घेण्यात आलेली आहेत. त्यामुळे सिंचन क्षमतेत मोठ्या प्रमाणात वाढ होऊन भविष्यात जिल्ह्यातील बागायती क्षेत्रात व त्यामुळे उत्पादनात वाढ होण्याची शक्यता आहे.

२९) १९९१-९२ या वर्षातील भाताचे उत्पादन २६९४०० टन झाले १९९१-९२ या वर्षात १९९०-९१ च्या तुलनेत भाताच्या उत्पादनात घट झाली आहे. रागी (नाचणी) चे उत्पादन १९९१-९२ मध्ये १५३०० टन होते. अन्नधान्याचे उत्पादन १९९०-९१ मध्ये ३२५६०० टनावरून १९९१-९२ या वर्षात घट होऊन ३०१६०० टनापर्यंत १९९१-९२ मध्ये नारळाचे उत्पादन ३७०२००० नंग झाले.

अधिक उत्पन्न देणा-या जाती

३०) जिल्ह्यातील महत्त्वाचे पीक भात असून पिकांच्या सुधारित जातीची लागवड सर्व तालुक्यांत मोठ्या प्रमाणावर करण्यात येते. १९९१-९२ मध्ये खरीप, रब्बी या दोन्ही हंगामात मिळून भाताचे अधिक उत्पन्न देणारे पीक १२४६०२ हेक्टर मध्ये व भाताचे सुधारित पीक २८३३० हेक्टर मध्ये घेण्यात आले. नागलीचे सुधारित पीक १५६०१ हेक्टर मध्ये घेण्यात आले.

फळवागा व भाजीपाला

३१) १९८९-९० मध्ये फळवागा व भाजीपाला या पीकाखाली ६१७९ हेक्टर क्षेत्र होते. जिल्ह्यात विशेषतः केळी, चिकू व आंबा या फळांचे उत्पादन घेतले जाते. केळी ७४१ हेक्टर, चिकू २८६ हेक्टर व आंबा ३९५ हेक्टर या प्रमाणे फळांच्या लागवडी खालील रूपात १ क्षेत्रापैकी वसई तालुक्यात ४७.५४ टक्के व पालघर तालुक्यात ३६.३१ टक्के क्षेत्र होते. चिकूचे क्षेत्र पालघर (७७.२७ टक्के) व तलासरी २२.७३ टक्के या दोन तालुक्यात व होते.

३२) जिल्ह्यात वांगी मोठ्या प्रमाणावर विकविली जातात. १९८९-९० या वर्षी जिल्ह्यात वांगी या पिकाखाली १३०२ हेक्टर क्षेत्र होते. यापैकी एकट्या मुरवाड तालुक्यात ७५.५० टक्के क्षेत्र होते.

रासायनिक खातांचा वापर

३३) जिल्ह्यातील अन्नधान्य उत्पादन वाढीचे वाटो या दृष्टीने रासायनिक खातांचा पुरवठा

राज्य सहकारी मार्केटिंग फेडरेशन, जिल्ह्यातील खरेदी विप्री संघ सहकारी संस्था व खाजगी परवाना धारक विक्रेते यांच्या माध्यमातून केला जातो. १९९१-९२ या वर्षात एकूण २५१०० मे. टन रासायनिक खतांचा वापर करण्यात आला. खतांचा वेगवेगळ्या प्रकारानुसार अमोनियम सल्फेट १३.०९ टक्के, युरिया ४४.४४ टक्के, डि.ए.पी. २.०९ टक्के व इतर मिश्र खते ४०.३८ टक्के या प्रमाणे खतांचा वापर करण्यात आला.

#### शिक्यांचा संरक्षण उपाय

३४) शिक्यांचे विविध रोग व कौड यापासून संरक्षण करण्याच्या दृष्टीने शासनाने औषधांच्या किंमतीवर ५० टक्के अनुदान देण्याची योजना मंजूर केली आहे. तसे १९९१-९२ या वर्षात विविध रोगांवर ३६८६९ किलो पीएचसी १२५०६ किलो फोरेट ४५९.५ लिटर मोनोक्रोटो फॉर्म व १५९.५ कॉपर ऑक्सी क्लोराईट व २२२.५ इंडोस-ल्लान यांचा वापर करण्यात आला.

#### कृषि उत्पन्न, वाजारपेठा व गोदामे

३५) जिल्ह्यात सहा कृषि उत्पन्न समित्या असून यापैकी पालघर, भिवंडी, कल्याण, शहापूर व सुरवाड या पाच संस्था कार्यान्वित आहेत. तीर वसई तालुक्यात संस्था कार्यरत नाही. कार्यान्वित वाजार समित्यांच्या आचारात शेती जाल साठविण्यासाठी गोदामांची सुविधा उपलब्ध आहे. या वाजार समित्यांमध्ये प्रसुद्ध्याने भात व तांदूळ या शेती जालाची खरेदी विप्री मोठ्या प्रमाणावर होते. १९९१-९२ या वर्षात वाजार समित्यांमध्ये १२,६३८ टन भात व ११८२७ टन तांदूळ यांची खरेदी विप्री झाली. त्यांची किंमत अनुक्रमे ५.११ कोटी रुपये व ५.८ कोटी रुपये होती.

#### जमीन सुधारणा

३६) जिल्ह्यातील कोरडवाहू क्षेत्रात विभागीय मुदतधारण खात्यामार्फत जमीन सुधारणेच्या निरनिराळ्या योजना राबविण्यात येतात. शेतकऱ्यांनी वांधलेल्या जुन्या वांधांचे पाणलोट क्षेत्रानुसार नुतनीकरण केले जाते. पाणलोट क्षेत्रात ४६९७.८० हेक्टर या कामे झालेली आहेत.

#### एकात्मिक ग्रामीण विकास योजना

३७) ठाणे जिल्ह्यात १९७० पासून अल्प भूधारक विकास योजना केंद्र सरकारच्या सहाय्याने राज्य सरकार मार्फत सर्व तालुक्यात राबविण्यात येत होती. १९७८-९७९ पासून एकात्मिक ग्रामीण विकास कार्यक्रम पुरु झाल्यानंतर ऑक्टोबर १९८० मध्ये अल्प भूधारक विकास योजना एकात्मिक ग्रामीण विकास कार्यक्रमात समाविष्ट करण्यात आली. जिल्हा विकास यंत्रणा या संस्थेकडे एकात्मिक ग्रामीण विकास योजना व राजकीय ग्रामीण रोजगार कार्यक्रम राबविण्याची जबाबदारी सोपविण्यात आलेली आहे. या संस्थेमार्फत १९८१-८२ या वर्षात घेण्यात आलेल्या गणनेनुसार जिल्ह्यात दारिद्र्य

रेखाखाली कुटुंबाची संख्या १,८६,०६२ होती. त्यात ४५,५६३ अल्प  
भूधारक २८,२०७ शेतमजूर ३६,७३६ व ६४,८५६ कुटुंबे या व्यक्तिरिक्त प्रकारांत  
नोंदणारी होती. या यंत्रणेमार्फत १९९१-९२ या वर्षात ८३९७ टक्के जमीन लाभार्थी  
२८४.१३ लाख रुपये कर्ज आणि १९८.६६ लाख रुपये अनुदान वाटप करण्यात आले.  
जलसिंचना

### जलसिंचनाची साधने

३८) सिंचनाच्या विविध साधनांचा विचार करता जिल्ह्यात मिहिरी हेच  
सिंचनाचे प्रमुख साधन असून १९८९-९० या वर्षी मिहिरीव्दारे ४६४१ हेक्टर  
क्षेत्र सिंचनाखाली आणले होते. ओलीताखालील निव्वळ क्षेत्राशी हे प्रमाण ७२.२७  
टक्के होते. २६.६४ टक्के कालव्याचे पाण्याने तर ०.३९ टक्के क्षेत्र मिंसिंचनाच्या  
इतर साधनांनी ओलीताखाली आले. मिहिरीच्या पाण्याचा सिंचनासाठी  
वापर प्रामुख्याने बसई (३१.२२ टक्के), पालघर (१९.३९ टक्के) व डहाणू (३५.२९  
टक्के) या तालुक्यात करण्यात येतो.

३९) १९८९-९० या वर्षी जिल्ह्यातील एकूण लागवडीखालील क्षेत्रापैकी ओलीता  
चे क्षेत्र फक्त ३.५९ टक्के म्हणजे ११६६७ हेक्टर होते. यानुसार ओलीताचे क्षेत्र  
वाढता १९८९-९० मध्ये भात १०.५६ टक्के, एकूण वडधान्ये ३४.४३ टक्के आणि  
भाजीपाला व फळे ४१.६० टक्के असे प्रमाण होते व इतर पिकाखालील  
ओलीताचे क्षेत्र १३.४१ टक्के होते. निव्वळ ओलीताखालील क्षेत्राचे प्रमाण निव्वळ  
पेरलेल्या क्षेत्राच्या फक्त ३.५९ टक्के होते.

### मोठे, मध्यम व लघु पाटबंधारे प्रकल्प

४०) जव्हार तालुक्यात धामणी गावाजवळ तूर्पा नदीवर तूर्पा व शहापूर तालु-  
क्यात भातसा नदीवर भातसा हे दोन मोठे प्रकल्प बांधण्यात येत आहेत. दोन्ही  
धरणांचे बांधकाम अनुक्रमे १९९५ व १९९३ या वर्षी  
पूर्ण होण्याची अपेक्षा आहे. त्यामुळे  
जिल्ह्यातील आदिवासी भागातील जवळजवळ ३७६९६ हेक्टर जमीन सिंचनाखाली  
येणार आहे. पालघर तालुक्यातील वांद्री मध्यम प्रकल्प बांधण्यात आला  
असून जून १९८९ मध्ये त्याचे बांधकाम पूर्ण झाले आहे. या मध्यम प्रकल्पासुळे  
३०४४ हेक्टर जमीन ओलीताखाली आली आहे.

### मुर

४१) १९९१-९२ या वर्षात ठाणे जिल्ह्यात कोठेही मुर आला नाही.

### पशुसंवर्धन पशुवैद्यकीय सेवा व दुग्धोत्पादन

४२) १९८७ साली घेतलेल्या पशुगणनेनुसार जिल्ह्यातील एकूण पशुधनांची संख्या

१०३५१६८ व कोंबड्यांची संख्या १४१९५८१ आहे. जिल्ह्यातील एकूण पशुधना पैकी बैल व गायी ५३.१० टक्के, म्हशी व रेडे २०.६५ टक्के, वक्या १८.९३ टक्के मेंढया ०.१९ टक्के, घोडे व शिंगरे ०.१४ टक्के व इतर पशुधन ६.९९ टक्के आहेत.

जिल्ह्यातील पशुधनांची घनता दर चौ. कि.मी. मागे १०८.३० आहे.

४३) १९८७ मध्ये घेतलेल्या पशु गणनेच्या आकडेवारीशी तुलना करता या वर्षात जिल्ह्यातील पशुधनाच्या एकूण संख्येत १५,९० टक्क्याने वाढ झाल्याचे दिसून येते. गोजातीय पशुधनामध्ये गायी व बैल यांच्या संख्येतील वाढ ६.०३ टक्के होती तर तीन वर्जावरील गायीच्या संख्येत ६.६२ टक्के वाढ झाल्याचे दिसून येते. एकूण म्हशी व रेडे यांच्या संख्येत ३७.५४ टक्क्याने वाढ झाली. तीन वर्जावरील म्हशीच्या संख्येत ४७.२१ टक्के वाढ झाली असून तीन वर्जावरील रेड्यांच्या संख्येत १४.६२ टक्के वाढ झाली आहे. कळ्यांच्या संख्येत १३.२३ टक्के व इतर पशुधनांच्या संख्येत ५५.१० टक्के वाढ झाल्याचे उपलब्ध आकडेवारीवरून दिसून येते.

४४) १९८७ च्या पशु गणनेनुसार कोंबड्या व पक्षी यांचे संख्येत १९८२ च्या तुलनेत ६.७२ टक्क्यांनी वाढ झाली आहे. १९८७ च्या पशुगणनेनुसार १४१९५८१ पक्षी असून दर हजार लोकसंख्येसाठी हे प्रमाण २७२ असे आहे.

पशुवध : गृहे

४५) ठाणे जिल्ह्यात एकूण १६ अधिकृत पशुवध गृहे असून त्यामध्ये सन १९९१-९२ मध्ये कर्तल जनावरांची संख्या ११५३४४ असून १९९०-९१ च्या तुलनेत यामध्ये ८.४७ टक्क्यांनी वाढ झाली आहे. कर्तल केलेल्या जनावरांत मेंढया ३६३१८ (३१.४९ टक्के), झेढ्या ४७५०४ (४१.१८ टक्के) तर इतर जनावरे ३१५२२ (२७.३३ टक्के) होती.

पशुवैद्यकीय सेवा

४६) १९९१-९२ या वर्षात जिल्ह्यात ३१ पशुवैद्यकीय दवाखाने व ६० प्रथमोपचार केंद्रे होती. यावर्षी १५३८३० जनावरांवर उपचार करण्यात आले. १९९०-९१ वर्षाच्या तुलनेत १९९१-९२ मध्ये उपचार केलेल्या जनावरांच्या संख्येत ११.९० टक्क्याने वाढ झाली. १९९१-९२ या वर्षात जिल्ह्यात कृत्रिम गर्भधारणा केंद्राची संख्या ११७ होती. या केंद्रातून एकूण ६८३६ गायी व म्हशीवर कृत्रिम गर्भधारणा करण्यात आली. १९८३-८४ या वर्षापासून जिल्ह्यात एक फिरता पशुवैद्यकीय दवाखाना व एक वैद्यकीय पथकाची स्थापना करण्यात आली आहे. या मार्फत जनावरांवर जनावर उपचार करण्यात येतात.

४७) १९९१-९२ या वर्षात १७६ जनावरांना रोगाची लागण झाली. त्या पैकी १३५ जनावरे दगावली. या मध्ये प्राशुख्याने जिल्ह्यात घटस्पर्ष या रोगाने ११९ जनावरांना लागण झाली. त्यापैकी ८४ जनावरे मरण पावली. १९९०-९१ मध्ये ही संख्या अनुक्रमे ९३ व ४८ होती. प्राशुख्याने घटस्पर्ष व फ-प्र या रोगाचा प्रादुर्भाव मोठ्या प्रमाणावर झाल्यामुळे जनावरे दगावली.

#### दुग्ध शीतकरण केंद्र

४८) जिल्ह्यात पाली (माडा), तरळगांव ( मुरवाड), व दापचरी (डहाणु) येथे शासकीय दुग्ध शीतकरण केंद्र कार्यरत आहेत. पाली व तरळगाव येथे शीत गृहात दुग्ध व्यवसाय सहकारी संस्थेच्या मार्फत दुग्ध गोळा करण्यात येते. दापचरी येथे दुग्ध उत्पादनाबरोबरच जनावरांमध्ये संक्रमित व सुधारित जाती विषयी संशोधन केले जाते. १९९१-९२ या वर्षात जिल्ह्यात १५१० हजार लिटर म्हणजे दररोज सरासरी २८६५ लिटर दुग्ध गोळा करण्यात आले.

#### मत्स्य व्यवसाय

४९) ठाणे जिल्ह्यात एकूण ११२ कि.मी. लांबीचा समुद्र किनारा लाभलेला असून जिल्ह्यात मत्स्य व्यवसाय हा प्रमुख व्यवसाय आहे. १९९१-९२ या वर्षात आसेभारीचे एकूण उत्पादन ९११०३ टन झाले. या मत्स्योत्पादनाची किंमत ८२९१ लाख रुपये झाली होती. यापैकी गोडपापाण्यातील मत्स्योत्पादन ३३०० मे. टन आहे. या मत्स्योत्पादनाची किंमत ३९६.०० लाख रुपये होती. १९९०-९१ या वर्षाच्या तुलनेत १९९१-९२ या वर्षी सागरी व भूजल माशांच्या उत्पादनांत २.५० टक्क्यांनी घट झाल्याचे दिसून येते.

५०) भूजल मत्स्य व्यवसायासाठी पालघर तालुक्यात मत्स्य व्यवसाय संचालनालयाचा एक स्वतंत्र विभाग आहे. सन १९९१-९२ मध्ये जिल्ह्यात भूजल मत्स्य व्यवसाय अनुकूल क्षेत्र तळो, सरोवर व जलाशय यांचे एकूण अंदाजित क्षेत्र ८५३३ हेक्टर होते. प्रत्यक्षात ७६२० हेक्टर क्षेत्र या व्यवसायाखाली आणले. नीज

५१) १९९१-९२ अखेर जिल्ह्यातील सर्व नागरी भागाचे व १७४६ पैकी १७३१ खेड्याचे विद्युतीकरण झाले. १९९०-९१ मध्ये जिल्ह्यातील एकूण विद्युत जोडणी (कनेक्शन) संख्या २७८९५० होती. १९९१-९२ मध्ये नव्याने ६१३००८ कनेक्शन देण्यात आले. १९९१-९२ अखेर एकूण कनेक्शन ८,९१,९५८ झाली आहेत.

### विजेचा वापर

५२) १९९१-९२ या वर्षी जिल्ह्यात एकूण १३०४७ लक्ष कि. वॅट विजेचा वापर करण्यात आला. १९९१-९२ मध्ये एकूण वापरामैत्री औद्योगिकरूपासाठी ४३.६४ टक्के घरगुती कारणासाठी ३७.२३ टक्के, व्यापारी कामासाठी ११.४६ टक्के, सार्वजनिक दिवावत्तोसाठी १.३२ टक्के कृषी कामासाठी ०.२८ टक्के व इतर कारणासाठी ६.०७ टक्के, वोज वापरण्यात आली.

### वोज निर्मिती.

५३) जिल्ह्यातील तारापूर येथे १९७ मे. वॅ. क्षमतेचा अगू वोज प्रकल्प आहे. या प्रकल्पातून निर्माण झालेल्या वोजमैत्री १६० मे. वॅ. वीज महाराष्ट्र राज्यात वापरली जाते. उरलेली वोज इतर राज्यांना देण्यात येते. औष्णिक किंवा जलविद्युत केंद्र या जिल्ह्यात नाहीत इहाणू येथे एक औष्णिक विद्युत केंद्र उभारण्याचा निर्णय झाला आहे.

### उद्योग व वांधकाम

५४) जिल्ह्यात प्रमुख खनिजांचे उत्पादन होत नाही. अथवा खणोही नाहीत. दगडाच्या खाणी प्रामुख्याने ठाणे, भिर्सा, कल्याण शहरी नजिकच्या परिसरात आढळून येतात. समुद्रातून रेत, (चाळू) काढण्याचा व्यवसाय जिल्ह्यातील वसई, घोडवंदर, मुद्रा, कल्याण, ठाणे या परिसरात मोठ्या प्रमाणावर चालतो. समुद्रातून काढलेली रेत मुख्यतः इमारतीच्या वांधकामासाठी वापरली जाते.

५५) वसई तालुक्यात गोखोचरे या खेड्यात खडकापातून तयार झालेल्या तांबूस मातीचा साठा आढळून आलेला आहे. या मातीचा उपयोग इमारतीच्या पिटा, लावा व हलक्या दर्जाचा लाल चकाकोची भांडी बनविण्यासाठी होतो.

जिल्ह्यातील काही भागात कंकर किंवा लाव्हा रसापातून तयार झालेल्या चुनखडीचा साठा सापडला आहे. चुनखडीचे पट्टे काचोत एकत्र स्वस्वात परंतु मोठ्या प्रमाणात वसई ते इहाणू पर्यंत आढळतात. तसेच गंधकयुक्त खनिज पाण्याचे झरे कोकनार, सातोवली, ब्रजेवरी व गणेशपुरी येथे आहेत. हे गंधकयुक्त पाणी औद्योगी गुणधर्माचे आहे. ठाणे व वसई तालुक्यांच्या किनारपट्टीत समुद्राच्या पाण्यापातून प्रत्यक्ष तौर वाष्पीभवन प्रक्रियेने मोठे उत्पादन करण्यात येते. १९९१-९२ या वर्षीत दगड, चाळू जातो इ. खनिजापातून २७१३८३५२ रुपये महसूल मिळाला, १९९०-९१ या वर्षीत हा महसूल २७४०९०११ रुपये होता.

### उद्योग धंदे

५६) औद्योगिक विकासाच्या दृष्टीने ठाणे जिल्ह्याचा महाराष्ट्रात तिसरा

क्रमांक लागतो. जिल्हयाजवळ असलेली आंतरराज्यीय बाजारपेठ व बंदर, रेल्वे, मिभान पाहतूक या जलद वाहतूकीच्या सोयीसुविधा ठाणे, कल्याण, उल्हासनगर, भिवंडी, वतईच्या काही भागात मोठ्या प्रमाणात उद्योगधंदे केंद्रांत झालेले आहेत. जिल्हयातील इतर आदिवासी भागात उद्योग धंद्यांचे प्रमाण अत्यंत कमी आहे.

५७) १९९१ या कॅलंडर, वर्जाअखेर जिल्हयातील नोंदणी झालेल्या कारखान्यांची संख्या २८०३ होती. त्यापैकी २०९२ (७४.८८ टक्के) कारखाने चालू होते. १९९० मध्ये ७५५ (२७.९१ टक्के) कारखाने बंद होते तर १९९१ मध्ये ७०४ (२५.१२ टक्के) कारखाने बंद होते.

५८) सन १९९१ अखेर चालू असलेल्या उद्योगातील कामगारांची संख्या ८५२४२ होती. १९९० अखेर ती ९९७४३ होती.

५९) १९९०-९१ वर्जात जिल्हयातील औद्योगिक उत्पादनामध्ये २.९२ टक्क्याने वाढ झाल्याचे दिसून आले. १९९०-९१ मध्ये उद्योगधंद्यातील स्थिर भांडवल व खेळते भांडवल या मधोल गुंतवणूक अनुक्रमे १६७३.९० व ८४६.९१ कोटी रूपांंची होती. १९८९-९० च्या तुलनेत गुंतवणूकीमध्ये अनुक्रमे ११.०८ टक्के व २०.५८ टक्के वाढ झाली. औद्योगिक उत्पादनाच्या खर्चाचा विचार करता, १९९०-९१ मध्ये कामगारांच्या प्रत्यक्ष वेतनावर ७५२.९८ कोटी रुपये खर्च झाले. १९९०-९१ मध्ये उद्योगधंद्यामुळे १५१०.२५ कोटी रूपांंची मूल्य वृद्धी झाली.

६०) ठाणे जिल्हयातील औद्योगिक कारखान्यांमधून रसायने, औषधे इक्ये, औषधे तसेच रेझीम कृत्रिम धागे व लोकर व रबर, प्लॉस्टिकच्या वस्तू, खेते व फिटकनाशके औषधे, औद्योगिक धंत्राचे तुटे भाग इत्यादि उत्पादन मोठ्या प्रमाणावर केले जाते.

औद्योगिक वसाहतो.

६१) महाराष्ट्र औद्योगिक विकास महामंडळाच्या (१)वागळे इस्टेट

२) डोंडिपली ३) अंबरनाथ-१, ४) अंबरनाथ-२ (अतिरोक्त)

५) कल्याण, कल्याण भिवंडी रोड, ६) ठाणे पेलापूर रोड, ७) बदलापूर

८) विरा ९) तारापूर क्षेत्र दोईतर १०) भुरबाड अशा रकून दहा औद्योगिक

वसाहतो ठाणे जिल्हयात अजून त्यांनो रकून ३९५० हे. क्षेत्र व्यापले आहे.

ठाणे पेलापूर या रस्त्यावर असलेली औद्योगिक वसाहत तयारी मोठी

अजून तिचा विस्तार २५६८ हेक्टर रिसून येतो.



वहातूक व दण्डवळण

६२) जिल्ह्यात पश्चिम रेल्वे व मध्य रेल्वेचे जाळे पुनरलेले असून जिल्ह्यातील रेल्वे मार्गांची लांबी २८६.७७ कि.मी. आहे. पश्चिम रेल्वे वसई, पालघर, च इहाणू या तीन तालुक्यातून गेलेली आहे. तर मध्य रेल्वे पूर्वेकडे असलेल्या ठाणे, कल्पाण, उल्हासनगर व पूर्वे उत्तरेकडे असलेल्या शहापूर तालुक्यातून गेलेली आहे. तसेच दिवा जंक्शन ते मनवेल (रा.गड) हा एक पदरो रेल्वे मार्ग आहे. मध्ये रेल्वे व पश्चिम रेल्वेला जोडणारा दिवा जंक्शन ते वसई रोड (वसई) हा नवीन ४१. ९६ कि.मी. लांबीचा एक पदरो रेल्वे मार्ग नव्याने वाहतूकीस खुला करण्यात आला आहे. वाशी, नवी मुंबई व मनवेल यांना जोडणारा ठाणे खाडीपूल हा रस्ता होता. नवी मुंबईची झपाट्याने होणारी वाढ परिणामी वाहतूकीच्या जलद सोयीसाठी ठाणे खाडीपूलास संगीतर दुसरा नवीन सहा पदरो पूल बांधण्याचे काम प्रगती पथावर असून त्याच्याच वाजूला मानखुर्द बेलापूर-मनवेल या रेल्वे मार्गासाठी रेल्वे पूलाचे काम पूर्ण झाले आहे. सदर बेलापूर-मानखुर्द रेल्वे मार्गावर मे १९९२ पासून व्हो.टी ते वाशी (नवी मुंबई) पर्यंत स्थानिक रेल्वे सुरु झाली आहे.

रस्ते

६३) मार्च १९९२ अखेर जिल्ह्यात ५४.१९ कि.मी. लांबीचे रस्ते सार्वजनिक बांधकाम खाते व जिल्हा परिषद यांच्या नियंत्रणाखाली होते. मार्च १९९१ अखेर असलेल्या रस्त्यांच्या लांबीची मार्च १९९२ अखेर असलेल्या रस्त्यांच्या लांबीची तुलना करता एकूण ८ कि.मी. वाढ झाल्याची दिसून येते. या व्यतिरिक्त नगरपरिषदा व महानगरपालिका यांच्या देखभाली खालील रस्त्यांची लांबी १३६३ कि.मी. होती. नगरपरिषदा व्यतिरिक्त जिल्ह्यातील एकूण रस्त्यांची सिमेंट कॉन्क्रीटचे ३ कि.मी, डांबरो रस्ते २११५ कि.मी. खडोचे रस्ते ३१२१ कि.मी. व इतर कच्च्या प्रकारचे रस्ते १८० कि.मी. लांबीचे होते.

रस्त्यांनी जोडलेली गावे

६४) १९९१-९२ मध्ये चारमाही रस्त्यांना जोडलेल्या गावांची संख्या १३६८ होती व आठमाही रस्त्यांनी जोडलेल्या गावांची संख्या १९८ होती.

नोंदणीकृत वाहनांची संख्या

६५) मार्च १९९२ अखेर जिल्ह्यात एकूण नोंदणी झालेल्या वाहनांची संख्या २०१६४९ होती. मार्च १९९१ च्या तुलनेत या वर्षात नोंदणीकृत वाहनांचे २५.५८ टक्के वाढ झाली होती. नोंदणी झालेल्या वाहनात मोटार सायकली

व स्कूटर ५५.६५ टक्के, मोटारी व जोप्त ११.६० टक्के, रिक्शा १३.२२ टक्के, डिझेल व पेट्रोलवर चालणारी खाजगी व सार्वजनिक वाहने १६.१९ टक्के व उर्वरित वाहने ३:३४ टक्के होती.

माल मोटारींची वाहतूक

६६) मार्च १९९२ अखेर नोंदणी झालेल्या खाजगी व सार्वजनिक माल मोटारींची संख्या ३२६५१ होती. मार्च १९९१ या वर्षाच्या तुलनेत माल मोटारींच्या संख्येत १८.८६ टक्क्यांनी वाढ झालेली आहे.

डाक व तारघरे

६७) जिल्ह्यातील दळणवळण सोयीमध्ये दूरध्वनी हे प्रभावो नाध्यक, ठाणे जिल्ह्यातील वृहत्तम शहरात उपलब्ध झाले आहे. १९९१-९२ मध्ये एकूण दूरध्वनींची संख्या ८२२८९ होती. पोस्ट कार्यालयांची एकूण संख्या ३८३ व पोस्टाची सुविधा असलेल्या गावांची संख्या ३५७ होती. तर जिल्ह्यात एकूण ७६ तारघरे कार्यान्वित होती.

सामूहिक दूरचित्रवाणी संघ

६८) जिल्ह्यात सामूहिक दूरचित्रवाणी संवाये वाटप ग्राहण ध्वनिक्षेपण कार्यालयांमार्फत केले होते. १९९१-९२ या वर्षाअखेरीस ७७३ दूरचित्रवाणी संघ खेड्यात व काही शहरी भागात वसविण्यात आले होते.

रोजगार

६९) जिल्ह्यात १९९१-९२ या वर्षात शासकीय निःशासकीय, खाजगी कार्यालयात कामे करणा-यांची संख्या २०८६४९ होती. १९९०-९१ या वर्षात कर्मचा-यांची संख्या २१४३७४ होती, १९९१-९२ या वर्षात एकूण काम करणा-या पैकी खाजगी क्षेत्रात ६०.५३ टक्के व सार्वजनिक क्षेत्रात ३९.४७ टक्के कर्मचारी होते.

खाजगी व सार्वजनिक क्षेत्रातील रोजगार

७०) १९९१-९२ या वर्षात खाजगी क्षेत्रातील एकूण रोजगारापैकी वस्तू निर्माण व दुरुस्तो सेवा या क्षेत्रात ५४.९० टक्के, सामूहिक सामाजिक आणि व्यक्तिगत सेवा मध्ये ३०.१८ टक्के तर इतर गटात १४.२२ टक्के कर्मचारी काम करत असल्याचे दिसून येते.

सेवा योजना कार्यालये

७१) जिल्ह्यात दोन सेवायोजन कार्यालये अनुक्रमे ठाणे व नवी मुंबई (कोकण भवन) येथे कार्यरत असून सेवायोजन कार्यालयाचे प्रस्तावना जिल्ह्यातील सर्व तालुक्यांना भेटी दून स्थानिक उमेदवारांची नोंदणी करतात. डिसेंबर १९९१ अखेर

सेवायोजन कार्यालयात पटावराल अर्जदारांची संख्या १२१३०५ होती व डिसेंबर १९९० अखेर ही संख्या ११४५१४ इतकी होती. यावरून १९९१ या वर्षात नोंदणी केलेल्या उमेदवारांच्या संख्येत ५.९३ टक्क्यांनी वाढ झाल्याचे दिसून येते.

७२) खाजगी व सार्वजनिक क्षेत्रातील सन १९९१ या वर्षात रिक्त भरती करण्यासाठी आलेल्या पदांची संख्या २४४३ होती त्यापैकी १२९४ पदे भरण्यात आली. यात सार्वजनिक क्षेत्राचे प्रमाण ३८.१० टक्के होते.

७३) या व्यतिरीक्त जिल्ह्यांतील सेवायोजन कार्यालयांत व्यवसाय मार्गदर्शित कार्यक्रम राबविण्यात येतो. १९९१-९२ मध्ये सेवायोजन कार्यालयांमार्फत वैयक्तिक मार्गदर्शन मिळालेल्या उमेदवारांची संख्या ७३९ होती. औद्योगिक प्रशिक्षण संस्था

७४) जिल्ह्यामध्ये १९८८-८९ अखेर औद्योगिक प्रशिक्षण संस्था ७ तंत्र निकेतन शाळा ४, डिस्ट्रिक्ट १२ व जिसी डो ३ होत्या, १९९०-९१ या वर्षात औद्योगिक प्रशिक्षण संस्थामध्ये शिकणा-या विद्यार्थ्यांची संख्या ७४११ होती. या संस्थांचा प्रशासनावरील १९९१-९२ या वर्षात २७३.८१ लाख रुपये खर्च झाला होता.

#### आर्थिक गणना

७५) महाराष्ट्रातील इतर जिल्ह्यांप्रमाणे ठाणे जिल्ह्यातही १९८० या वर्षी आर्थिक गणना घेण्यात आली. आर्थिक गणनेत जिल्ह्यातील निवडक शेत उद्योगांची व विन शेत उद्योगांची माहिती गोळा करण्यात आली. या तज्जालीचामध्ये आर्थिक गणनेसंबंधी दिलेले निष्कर्ष केवळ विन शेत उद्योगां करिता देण्यात आलेले आहेत.

#### विन शेत आस्थापना

७६) १९८० च्या आर्थिक गणनेनुसार जिल्ह्यामध्ये विन शेत उद्योगांची एकूण संख्या ८२४१३ असून त्यापैकी ५१४६७ (६२.४५ टक्के) आस्थापना नागरी भागात तर ३०९४६ (३७.५५ टक्के) आस्थापना ग्रामीण भागात आहेत. एकूण आस्थापना पैकी सार्वजनिक स्वरूपाचे ७५२५० (९१.३० टक्के) आस्थापना खाजगी, ५८३३ (७.०७ टक्के) सार्वजनिक तर केवळ १३३७ (१.६३ टक्के) आस्थापना सहकारी क्षेत्रात असून मालकीच्या प्रकारानुसार एकूण आस्थापनापैकी २४४३ (२.९६ टक्के) आस्थापनाचे मालक अनुसूचीत जातीचे तर १८८३ (२.२८ टक्के) आस्थापनाचे मालक अनुसूचीत जमातीचे आढळून आले. एकूण आस्थापनापैकी ८०३७ (९.७५ टक्के) आस्थापना

उपर विरहित जागेत कार्यान्वित असल्याचे आढळून आले. जिल्ह्यात पिजेवर चालणा-या आस्थापनांची संख्या २२७६७ (२७.६२ टक्के) अशी आहे. वर्ष १९२० मध्येही आर्थिक गणना घेण्यात आली आहे. पण त्यापावतची आकडेवारी अद्याप उमलब्ध झालेली नाही.

कानगार

७७) आर्थिक गणनेनुसार विंगर कृषि आस्थापनांमध्ये कानगारांची एकूण संख्या ४६५५२ होती, त्यापैकी ३०४६५२ (६५.४४ टक्के) कानगार नागरी भागातील तर १६०९०७ (३४.५६ टक्के) कानगार ग्रामीण भागातील आस्थापनांमध्ये काम करीत असून एकूण कानगारांपैकी वेतनावर काम करणाऱ्या कानगारांची संख्या ३७५६०७ (८०.६८ टक्के) आढळून आली. जिल्ह्यातील प्रत्येक आस्थापनेत सरासरी सहा कानगार काम करीत असल्याचे दिसून येते. ग्रामीण व नागरी भागात वेतन प्रमाण अनुक्रमे ९ व ११ होते.

उद्योग गटानुसार आस्थापनांची व कानगारांची संख्या

७८) विंगर कृषि आस्थापनांमध्ये उद्योग गटानुसार आस्थापनांची संख्या वहाता एकूण ८२४१३ आस्थापनांपैकी घाऊक व फिरकीव व्यापार या उद्योग गटात सर्वाधिक म्हणजे ३१७९१ (३८.५८ टक्के) आस्थापना होत्या. त्यामध्ये एकूण कानगारांपैकी ६१६७५ (१३.२५ टक्के) कानगार होते. उद्योग गटानुसार कानगार संस्थेचा विचार केलात उत्पादन व दुस्तो सेवा या उद्योगातील २८७०४ (३४.८३ टक्के) आस्थापनांमध्ये सर्वाधिक २७४९३० (५९.०५ टक्के) कानगार या गटात काम करीत होते. आस्थापनांच्या संख्येच्या दृष्टीकोनातून सामूहिक, सामाजिक व व्यक्तिगत सेवा या उद्योग गटाचा तितरा क्रमांक लागला. गटामध्ये एकूण १२१७५ (१४.७७ टक्के) आस्थापना होत्या. व त्यामध्ये ६४९५६ (१३.९५ टक्के) कानगार होते. उर्वरित उद्योग गटातील एकूण ९७४३ (११.९२ टक्के) आस्थापनांमध्ये ६३९९८ (१३.७५ टक्के) कानगार गुंतलेले होते.

सहकारी क्षेत्रातील विंगर कृषि आस्थापना

७९) सहकारी क्षेत्रातील असलेल्या एकूण १३३७ विंगर कृषि आस्थापनांपैकी ६७८ (५०.७१ टक्के) आस्थापना ग्रामीण तर उर्वरित ६५९ (४९.२९ टक्के) आस्थापना नागरी भागात होत्या या पैकी ३३६ (२५.१३ टक्के) आस्थापना वोजेवर चालणा-या होत्या. विंगर कृषि आस्थापनांमध्ये काम करणा-या एकूण कानगारांपैकी सहकारी क्षेत्रातील आस्थापनांमध्ये २२३२६ (४.८० टक्के) कानगार होते.

८०) उद्योग गटानुसार सहकारी क्षेत्रातील एकूण आस्थापनापैकी धाऊक व फिरकी व व्यापार या उद्योग गटात सर्वाधिक ३३१ (२४.७५ टक्के) आस्थापना होत्या व त्यामध्ये एकूण कामगारांपैकी १०१६ (४.५५ टक्के) कामगार होते. उत्पादन व दुरुस्ती सेवा या उद्योग गटात ३१७ (२.७१ टक्के) आस्थापना होत्या. मात्र या उद्योग गटात सहकारी क्षेत्रातील एकूण कामगारांपैकी सर्वाधिक म्हणजे १४८५५ (६६.५४ टक्के) कामगार होते. त्या खालोखाल प्रामुख्याने सामूहिक, सामाजिक व व्यक्तिगत सेवा या उद्योग गटात २६० (१९.४५ टक्के) आणि अर्ध पुरवठा, शिक्षा व धंदे विषयक सेवा या गटात २२९ (१७.१३ टक्के) आस्थापना होत्या व त्यांमध्ये अनुक्रमे १८१६ (८.१३ टक्के) आणि १६५२ (७.४० टक्के) कामगार होते. सहकारी क्षेत्रात उर्वरीत उद्योग गटातील एकूण ३०० (१४.९५ टक्के) आस्थापनामध्ये २९८७ (१३.३८ टक्के) कामगार गुंतलेले होते.

#### सहकार

८१) ३० जून १९९२ अखेर जिल्ह्यातील विविध सहकारी संस्थांची संख्या ७८७२ होती. या संस्थातील एकूण सभासदांची संख्या ९४७ हजार होती. एकूण सहकारी संस्था पैकी दुध उत्पादन सहकारी संस्था ११६ आहेत.

८२) एकूण सहकारी संस्थापैकी पत संस्थांची संख्या १०५५ (१३.४० टक्के) होती. त्यापैकी कृषि पत संस्थांची संख्या ४१६ (३९.४३ टक्के) व इतर पत संस्था ६३९ (६०.५७ टक्के) होत्या. सहकारी विंगर पत संस्था ६८१७ (८६.६० टक्के) होत्या, त्यापैकी गृहनिर्माण सहकारी संस्था ५७११ (८३.७८ टक्के), कामगार कंत्राट २३२ (३.४० टक्के), दुग्ध व व्यवसाय संस्था ११६ (१.७० टक्के), इतर औद्योगिक संस्था २२० (३.२३ टक्के),

ग्राहक भंडार संस्था १७४ (२.५५ टक्के), जंगल कामगार संस्था ७७ (१.१३ टक्के), भत्स्य व्यवसाय संस्था ६४ (०.९४ टक्के) व उरलेल्या २३३ (३.२७ टक्के) इतर प्रकारातील होत्या.

८३) सहकारी संस्थांच्या एकूण ९४७ हजार सभासदांपैकी ६८२ हजार सभासद (७२.०२ टक्के) सहकारी पतसंस्थांनी निगडित होते. उरलेल्या संस्थातील २७,९८ टक्के सभासदांत, गृह निर्माण संस्थांचे १४०७४२, इतर औद्योगिक संस्थांचे १९००२, ग्राहक भंडारांचे ८७६५३ व जंगल कामगार संस्थांचे १५५४१ सभासद होते.

८४) जिल्हा मध्यवर्ती बँक व प्राथमिक कृषि सहकारी संस्थेद्वारे १९९१-९२ या वर्षात शेतीसाठी एकूण ३८८३४ लाख रुपयांचे कर्ज वाटवण्यात आले. त्यापैकी २३६.९८ लाख रुपये अल्प मुदतीचे, ८७.६१ लाख रुपये मध्यम मुदतीचे व ६३.७५ लाख रुपये दीर्घ मुदतीचे कर्ज म्हणून देण्यात आले होते.

बँका

८५) ठाणे जिल्ह्यात ३१.३.९२ अखेर वर्गीकृत बँक कार्यालयांची संख्या ३८१ होती. या शिवाय सहकारी बँकांची संख्या ७० होती. १९८२ ते १९९२ या दरम्यान जिल्ह्यात एकूण १५९ नवीन शाखा उघडण्यात आल्या.

ठाणे जिल्ह्यात सरासरी तुमारे ५०४२ लोकांच्या भागे एक बँक कार्यालय आहे. ३१ मार्च ९२ अखेर वर्गीकृत बँकांकडे १८४८.५४ कोटी रुपयांच्या ठेवी होत्या या उलट त्यांनी ६४६.९३ कोटी रुपयांचे कर्जवापर केले होते.

किंमती

८६) जिल्ह्यातील भात हे प्रमुख पिक असून १९९१-९२ या वर्षात उच्च व हलक्या प्रतीच्या भाताची सरासरी किंमत <sup>अनुक्रमे</sup> ६३९/- रुपये व ३४४/- रुपये प्रती किंमतेत होती. उच्च व हलक्या प्रतीच्या तांदळाची सरासरी किंमत अनुक्रमे ९०७ /- रुपये व ५२२/- रुपये प्रती किंमतेत होती.

८७) १९९१ सालातील प्रचलित महत्त्वाच्या खाद्य वस्तूंच्या वार्षिक सरासरी किंमती प्रती किलोस पुढील प्रमाणे होत्या. तांदूळ मध्यम रु. ८.९१, गहू रु. ६.८७, वाजरी रु. ५.०२, हरभरा डाळ रु. १२.५२, तूरडाळ रु. १९.२३, भूगडाळ रु. १४.९२, उडीद डाळ रु. १५.५८, सोखर रु. ९.००, गूळ रु. १०.६०, चहा रु. ६७.३८, भुईगुणाचे तेल रु. ४०.१५, वनस्पती तूप रु. ४३.००, भात पक-याचे रु. ४७.५६, अखाद्य वस्तूंच्या किंमती सावण धुण्याचा ५०१ पार रु. ८.८२, सावण प्रसाधनाचा रु. ४.६८ प्रती बडी, केसांना लावण्याचे तेल रु. १०.५८ प्रती वाटली (मध्यम), तेंप्याळू रु. २४.०० प्रती किलो, राफेल रु. २.५६ प्रती लिटर, साडी ( ४.५ मीटर ) रु. ७२.९० प्रमाणे होत्या. जागोज दोन वर्षांतील किंमतीची तुलना करता बहुतेक वस्तूंच्या किंमतीत वाढ झाल्याचे दिसून येते.

ग्राहक किंमतीचे निर्देशांक

८८) १९८२ हे प्राथमिक वर्ष मानून जुलै महिन्यातील औद्योगिक कामगार संश्लेषण सरासरी सर्वसाधारण ग्राहक किंमतीचा निर्देशांक १९९१-९२ या वर्षात २३४ होता. याच आलावधोत अन्न गटासाठी सरासरी ग्राहक किंमत निर्देशांक २५५ होता. तर कामगार गटासाठी निर्देशांक १८० होता.

### शैक्षणिक सुविधा

८९) ३०.९.८९ अखेर जिल्ह्यात एकूण ३६८४ शैक्षणिक संस्था कार्यरत होत्या. त्यापैकी प्राथमिक शाळा ३२१७, माध्यमिक शाळा ३६३, उच्च माध्यमिक शाळा ७९, व सामान्य महाविद्यालये २५ होती. जिल्ह्यातील एकूण विद्यार्थ्यांची संख्या १०५५८७२ होती. एकूण विद्यार्थ्यांपैकी पूर्व प्राथमिक शाळा २२६७३ (२.१५ टक्के) एकूण विद्यार्थी होते. त्यापैकी १००५० (४५.३३ टक्के) मुली होत्या. १ ते ७ इयत्ता पर्यंत ८०३३३५ (७६.०८ टक्के) एकूण विद्यार्थी होते. त्यापैकी ३६१९९६ (४५.०६ टक्के) मुली होत्या. ८ ते १० इयत्ता मध्ये एकूण १६१८८५ (१५.३३ टक्के) विद्यार्थी होते त्यापैकी ६८४४५ (४२.२८ टक्के) मुली होत्या. उच्च माध्यमिक शाळा मध्ये एकूण ३८०७६ (३.६१ टक्के) विद्यार्थी होते त्यापैकी १६८५३ (४४.२६ टक्के) मुली शिक्षण घेत होत्या. २५ महाविद्यालयांमध्ये विद्यार्थ्यांची संख्या २९९०३ (२.८३ टक्के) त्यापैकी १४५५६ (४८.६८ टक्के) मुली होत्या.

### प्रौढ शिक्षण कार्यक्रम

९०) १०३० प्रौढ शिक्षण केंद्रात शिक्षण कार्यक्रम राबविण्यात येत असून सर्व तालुक्यात अशा केंद्रांची स्थापना करण्यात आली होती.

### आरोग्य सेवा

९१) जिल्ह्यातील आरोग्य सेवा मुख्यतः राज्य सरकार, जिल्हा परिषद व नगरपरिषद मार्फत पुरविल्या जातात. त्या संस्थांच्या नियंत्रणाखाली मार्च १९९२ अखेर ३१ रुग्णालये, २६ देवाखाने, ५१ प्रसूतीगृहे व ८२ प्राथमिक आरोग्य केंद्रे, ग्रामीण व शहरी भागात कार्यरत होती. जिल्ह्यामध्ये शाल्य चिकित्सालय, मध्यवर्ती मनोरुग्णालय ही शहरी विभागातील राज्या सरकारच्या नियंत्रणाखाली महत्त्वाची इस्पितळे आहेत. ८२ प्राथमिक आरोग्य केंद्रे, ९ ग्रामीण रुग्णालये, दोन कुटीर रुग्णालये ग्रामीण भागात कार्यरत होती. वरील सर्व संस्थात एकूण ३६९८ खाटांची सोय उपलब्ध होती. त्याचप्रमाणे ३१९ डॉक्टर व १२५० परिचारिका काम करीत होत्या.

### जन्म व मृत्यूचे प्रमाण

९२) १९८९ चा वर्जात एकूण ७८४८२ जन्मांची नोंद झाली होती. त्याचे दर हजारो प्रमाण २३.४१ होते. त्याचप्रमाणे या कालावधीत १५४६४ मृत्यूंची नोंद झाली, 'मृत्यूचे दर हजारो प्रमाण ४.६१ असे होते.

कुटुंब कल्याण केंद्र

२३) दिनांक ३१.३.१९९२ रोजी जिल्ह्यात कुटुंब नियोजन केंद्राची संख्या ८५ होती. मार्च १९९१ अखेर ही संख्या तेवढीच होती. या केंद्रामार्फत १९९१-९२ वर्षात निर्विजीकरण केलेल्यांची संख्या २०२१३ होती. त्यामध्ये १२३६ पुरुष व १८९७७ स्त्रिया होत्या. लून पध्दतीचा वापर करणा-या स्त्रियांची संख्या १३७४४ होती. १९९०-९१ या वर्षात निर्विजीकरण धारकांची संख्या २२०६० होती त्यात १६३४ पुरुष व २०४२६ स्त्रिया होत्या.  
मागास वर्गीय कल्याण योजना

२४) आर्थिक दुर्बल घटकांच्या विकासाचे कार्यक्रम केंद्र व राज्य सरकारच्या मदतीने जिल्ह्यात एकात्मिक ग्रामीण विकास यंत्रणेमार्फत कार्यरत आहेत. त्या प्रमाणेच महाराष्ट्र गृह निर्माण मंडळ, कोकण विभाग तसेच सिडको मार्फत ही आर्थिक दुर्बल घटकांसाठी गृहबांधणी योजना जिल्ह्यात राबविण्यात येत आहे.

२५) आदिवासी विद्यार्थ्यांच्या शैक्षणिक विकासासाठी जिल्ह्यात ७५ आश्रम शाळा राबविण्यात येत होत्या.

स्थानिक स्वराज्य संस्था

२६) स्थानिक संस्था:- जिल्ह्यात, ८ नगरपरिषदा व २ महानगरपालिका अशा १० स्थानिक संस्था आहेत. त्यांचे १९९१-९२ मधील वार्षिक उत्पन्न २८९११ लाख रुपये ( सुसवाती शिल्लक धरून ) व खर्च २४५३० लाख रुपये होता. १९९०-९१ च्या तुलनेत उत्पन्न व खर्चांमध्ये वाढ झाल्याचे दिसते.

२७) १९९१-९२ या वर्षात नगरपरिषदांच्या (महानगरपालिका धरून) एकूण उत्पन्नापैकी जकात करापासून मिळणाऱ्या उत्पन्नाचे प्रमाण ४८.३२ टक्के आहे. १९९०-९१ मध्ये हेच प्रमाण ४७.४३ टक्के इतके होते. उत्पन्नाचे दुसरे महत्त्वाचे साधन घरे व जमीन वावरोल कर, या पासून मिळणा-या उत्पन्नाचे प्रमाण ७.४८ टक्के इतके होते. खर्चावरील बाबींमध्ये सार्वजनिक बांधकामावर १९.९७ टक्के खर्च करण्यात आला.

जिल्हा परिषद

२८) १९९१-९२ या वर्षात जिल्हा परिषदेचे सुधारित उत्पन्न १२२६७ लाख रुपये ( सुसवातीच्या शिल्लकेसह ) व खर्च ११३५६ लाख रुपये होता.



ग्रामर्मावायती

१९१) १९९१-९२ या वर्षात जिल्ह्यातील ८८४ग्रामर्मावायती व ९ ग्रामदान मंडळे यांचे उत्पन्न ६९० लाख रुपये होते. तर खर्च ५३१ लाख रुपये झाला. १९९०-९१ या वर्षातील उत्पन्न ७११ लाख रुपये व खर्च ५४५ लाख रुपये होता.

महसूल

१००) १९९१-९२ या वर्षात रुपये १६४३२ हजाराची रक्कम खमिन महसूलापोठी गोळा करण्यात आली.

संतूर्ण

१०१) जिल्ह्यातील आदिवासी क्षेत्रात डहाणू, जव्हार, तलातरी, वाडा, मोखाडा व शहापूर हे संतूर्ण तालुके मोडतात. या आदिवासी भागाचा विकास होण्यासाठी जिल्हा नियोजन मंडळाकडून आदिवासी व विगर आदिवासी विकास योजना राबविण्यात येतात. जिल्ह्याच्या विकासासाठी १९९१-९२ या वर्षात २४.१५ कोटी रुपयांची तरतुद करण्यात आली होती. प्रत्यक्षात २४.७४ कोटी रुपये खर्च करण्यात आले. १९९०-९१ मधील एकूण तरतुद रुपये २२.८१ कोटी व खर्च २१.५७ कोटी रुपये झाला.

१०२) १९९१-९२ च्या एकूण तरतुदीपैकी आदिवासी क्षेत्रातील विकास योजना योजनेसाठी १३.८३ कोटी रु.ची तरतुद करण्यात आली व त्यांच्या विकासयोजना व योजनावर १४.२१ कोटी रुपये खर्च करण्यात आले.

पोलिस यंत्रणा व गुन्हे

१०३) १९९१-९२ या वर्षाअखेर ६० पोलिसठाणे, ४९ आऊटपोस्ट, ७० तपपोस्ट(चौकी), ६८ लॉकअप्स, व एकूण पोलिस दलाची संख्या १०२६१ होती. याच वर्षात २०६११ विविध गुन्हेयांची नोंद झाली. एकूण गुन्हेयांपैकी ३७५२ व्यक्ती विषयक गंभीर स्वस्वाभे गुन्हे, २४८० भालभत्ता विषयक गंभीर गुन्हे, ८८५ व्यक्ती विषयक फिरकोळ गुन्हे, ३२५२भाल-भत्ता विषयक फिरकोळ गुन्हे व इतर १०२४२ गुन्हे दाखल झाले होते. १९९० मधील अशाच आकडेवारीशी घडताळून पाहिले असता याला वर्षा गुन्हेयांचे प्रमाण कमी झाल्याचे आढळते.

मनोरंजन

१०४) मनोरंजनासाठी ६४ कायम स्वस्वाभे चित्रगृहे १९९१-९२ अखेर होती. त्यांची आतन क्षमता ५३३१६ होती. ही चित्रगृहे प्राजुराने ठाणे, उल्हासनगर, कल्याण, भिवंडी, वसाई या याच शहरात होती. ठाणे शहरात गडकरी रंगभवन हे नाट्यगृह आधुनिक पध्दतीने बांधलेले आहे.

१०५) जिल्ह्यात पर्यटन, टकांसाठी जव्हार व तूर्णमाळ(मोखाडा) ही थंड हवेची ठिकाणे प्रसिध्द आहेत. वसाई, अनारळा, माहिम(केळे माहिम), वज्रेश्वरी ही नितर्गरम्य प्रक्षिप स्थळे व प्रसिध्द आहेत.

१०६) खेळ व खेळाडू यांचा विकास व्हावा या दृष्टीने ठाणे शहरात ३० ते ४० हजार क्षमतेचे भव्य व आधुनिक पध्दतीचे दादोजी कोंडदेव स्टेडियम उभारण्यात आलेले आहे.

फवत कर्गलंयोन उपयोगसढी


भलग दोन

जल्ला सामाजिक व आर्थिक

समालोचन

जल्ला - ठाणे

१९९१-९२



तक्ता क्रमांक १.१

१९८१ च्या जनगणनेनुसार तालुकावार क्षेत्रफळ घरे व लोकसंख्या.

जिल्हा-ठाणे.

अ. क्रं :	तालुका	एकूण	क्षेत्र	दर चौ.	गावाची संख्या	शहरांची	आकडे हजारात				लोकसंख्या		
:	:	ग्रामीण	चौ. कि.	कि. मो. मध्ये	वस्ती	भोसाड	संख्या	वापरा-	कुटुंबांची	एकूण	पुरुष	स्त्रिया	
:	:	नागरी	मो.	लोकसंख्या	असलेली	:	तोल	संख्या	:	:	:	:	:
							निवास						
							गृहांची						
							संख्या						
१ :	२ :	३ :	४ :	५ :	६ :	७ :	८ :	९ :	१० :	११ :	१२ :	१३ :	
	जिल्हा धरोज	एकूण	९५५८.०	३५१	१७४६	२७	३४	६४०	६५६	३३५२	१७८०	१५७२	
		ग्रामीण	९३२५.६	२००	१७४६	२७	-	३४१	३५०	१८६५	९६५	९००	
		नागरी	२३२.४	६३९५	-	-	३४	३००	३०५	१४८६	८१४	६७२	
१ :	ठाणे	एकूण	३५५.९	१७९४	८४	४	८	१३४	१३६	६२९	३५१	२८८	
		ग्रामीण	२६९.२	६४४	८४	४	-	३५	३६	१७३	९४	८०	
		नागरी	८६.७	५३६८	-	-	८	९९	१०१	४६५	२५७	२०८	
२ :	वसई	एकूण	५३९.४	५१७	९२	-	५	४८	५१	२७९	१४४	१३५	
		ग्रामीण	५३२.०	३८८	९२	-	-	३३	३६	१९९	१०२	९६	
		नागरी	२७.४	३९२०	-	-	५	१४	१५	८०	४२	३८	
३ :	पालघर	एकूण	१०७५.८	२४५	२२६	३	२	४८	५०	२६४	१३७	१२७	
		ग्रामीण	१०६०.२	२३४	२२६	३	-	४५	४७	२४८	१२८	१२०	
		नागरी	१५.६	१०२९	-	-	२	३	३	१६	८	८	

पुढे वालू .....

तक्ता क्रमांक १.१ ( पुढे चालू )

१ :	२ :	३ :	४ :	५ :	६ :	७ :	८ :	९ :	१० :	११ :	१२ :	१३ :
४ :	डहाणू	: एकूण :	९७४.३:	२२८	: १६४ :	-	: २ :	४१ :	४१	: २२२ :	११३ :	११०
		: ग्रामोण:	९६६.५:	२१४	: १६४ :	-	: - :	३८ :	३८	: २०७ :	१०४ :	१०२
		: नागरी:	७.७:	२०४८	: - :	-	: २ :	३ :	३	: १६ :	८ :	७
५ :	तलातरो	: एकूण :	२६७.२:	२५१	: २७ :	-	: - :	१२ :	१२	: ६७ :	३३ :	३४
		: ग्रामोण:	२६७.२:	२५१	: २७ :	-	: - :	१२ :	१२	: ६७ :	३३ :	३४
		: नागरी:	-	-	: - :	-	: - :	-	-	: - :	-	-
६ :	जव्हार	: एकूण :	८४७.९:	१२९	: १२२ :	१	: १ :	२१ :	२१	: १०९ :	५५ :	५५
		: ग्रामोण:	८४४.३:	१२१	: १२२ :	१	: - :	२० :	२०	: १०२ :	५१ :	५१
		: नागरी:	३.६:	१९७६	: - :	-	: १ :	१ :	२	: ७ :	४ :	३
७ :	मोखाडा	: एकूण :	६८४.५:	९४	: ७९ :	-	: - :	१२ :	१२	: ६४ :	३२ :	३२
		: ग्रामोण:	६८४.५:	९४	: ७९ :	-	: - :	१२ :	१२	: ६४ :	३२ :	३२
		: नागरी:	-	-	: - :	-	: - :	-	-	: - :	-	-
८ :	वाडा	: एकूण :	७८६.०:	१२२	: १६६ :	२	: १ :	१७ :	१७	: ९६ :	४८ :	४७
		: ग्रामोण:	७७५.०:	१११	: १६६ :	२	: १ :	१५ :	१५	: ८६ :	४३ :	४३
		: नागरी:	११.०:	८५५	: - :	-	: १ :	२ :	२	: ९ :	५ :	४
९ :	भिवडी	: एकूण :	७२१.८:	५४९	: २१२ :	३	: ३ :	७१ :	७३	: ३९३ :	२२६ :	१७०
		: ग्रामोण:	७१२.२:	३२७	: २१३ :	३	: - :	४१ :	४२	: २२६ :	१२२ :	१०४
		: नागरी:	९.६:	१७८०८	: - :	-	: ३ :	३० :	३१	: १७१ :	१०५ :	६६

पुढे चालू .....

तक्ता क्रमांक १.१ ( पुढे चालू )

१ :	२ :	३ :	४ :	५ :	६ :	७ :	८ :	९ :	१० :	११ :	१२ :	१३ :
१० :	शहापूर	: एकूण :	१५४२.७:	११२ :	२०४ :	५ :	१ :	३१ :	३१ :	१७३ :	८८ :	८५
		: ग्रामोण:	१५३९.९:	१०७ :	२०४ :	५ :	- :	२९ :	३० :	१६४ :	८४ :	८०
		: नागरो:	६.८:	१३०० :	- :	- :	१ :	२ :	२ :	९ :	५ :	४
११ :	सुरवाड	: एकूण :	२०५.३:	१२७ :	१७० :	३ :	- :	२० :	२१ :	११५ :	५८ :	५७
		: ग्रामोण:	२०५.३:	१२७ :	१७० :	३ :	- :	२० :	२१ :	११५ :	५८ :	५७
		: नागरो:	- :	- :	- :	- :	- :	- :	- :	- :	- :	-
१२ :	कल्याण	: एकूण :	३३१.२:	१४३२ :	११२ :	२ :	८ :	१०० :	१०१ :	४७५ :	२५५ :	२२०
		: ग्रामोण:	३०२.२:	४७९ :	११२ :	२ :	- :	२९ :	३० :	१४५ :	७८ :	६७
		: नागरो:	२९.०:	११३७९ :	- :	- :	८ :	७० :	७१ :	३३० :	१७७ :	१५३
१३ :	उल्हासनगर	: एकूण :	३६०.०:	१२५६ :	८८ :	४ :	३ :	८७ :	८८ :	४५२ :	२४० :	२१३
		: ग्रामोण:	३२४.९:	२१२ :	८८ :	४ :	- :	१२ :	१२ :	६९ :	३६ :	३३
		: नागरो:	३५.१:	१०९२१ :	- :	- :	३ :	७५ :	७६ :	३८३ :	२०४ :	१८०

तळटीप:- १) जिल्हयाच्या क्षेत्रफळाचा माहिती तब्बेअर जनरल ऑफ इंडिया याचे कार्यालयाकडून व तालुकाधार क्षेत्रफळांची माहिती राज्य भूमि व अभिलेख कार्यालयाकडून घेतली असल्यामुळे तालुकाधार बेरोज जिल्हयाच्या क्षेत्रफळाशी जुळविलेले नाही.

२) आकडे पूर्णांकित केल्याने बेरोज जुळणार नाही.

आधार:- १९८१ जनगणना प्रकाशन.

तक्ता क्रमांक १.२

१९५१ पासूनची लोकसंख्येमधील दर्शवार्थिक बदल.

जिल्हा-ठाणे (लोकसंख्येचे आकडे हजारात)

अ. क्र. :	तालुका :	वर्ष :	एकूण व्यक्ती :			पुरुष :			स्त्रिया :		
			एकूण	ग्रामीण	नागरी	एकूण	ग्रामीण	नागरी	एकूण	ग्रामीण	नागरी
१ :	२ :	३ :	४ :	५ :	६ :	७ :	८ :	९ :	१० :	११ :	१२ :
१ :	जिल्हा	१९८१ :	३३५२	१८६५	१४८६	१७८०	९६५	८१४	१५७२	२००	६७२
		१९७१ :	२२८२	१४५५	८२७	१२०५	७४९	४५६	१०७७	७०६	३७०
		१९६१ :	१६५३	११५३	४९२	८६१	५८७	२७४	७९२	५६६	२२५
		१९५१ :	१२८३	९०४	३७२	६६८	४६४	२०४	६१४	४४०	१७४
१ :	ठाणे	१९८१ :	६३२	१७३	४६५	३५१	९४	२५७	२८८	८०	२०८
		१९७१ :	३३२	११४	२१८	१८५	६२	१२३	१४७	५८	९५
		१९६१ :	१८६	७०	११६	१०२	३७	६५	८४	३३	५१
		१९५१ :	१३१	५१	८१	७१	२६	४५	६०	२५	३५
२ :	वसई	१९८१ :	३७२	१९२	८०	१४४	१०२	४२	१३५	९६	३८
		१९७१ :	२१३	१५५	५८	११०	७९	३०	१०३	७६	२७
		१९६१ :	१६६	१२८	३८	८५	६६	२०	८१	६३	१८
		१९५१ :	१३४	९२	४१	६९	४८	२२	६४	४५	१९
३ :	पालघर	१९८१ :	२६४	२४८	१६	१३७	१२८	८	१२७	१२०	८
		१९७१ :	२१३	१८९	२४	१०९	९६	१३	१०४	९३	११
		१९६१ :	१७८	१६०	१९	९०	८०	१०	८८	७९	९
		१९५१ :	१४८	१२०	२९	७६	६३	१५	७२	५८	१४

पुढे चालू....

तक्ता क्रमांक १.२ ( पुढे चालू )

जिल्हा-ठाणे.

१	२	३	४	५	६	७	८	९	१०	११	१२
४	डहाणू	१२८१	२२२	२०७	१६	११३	१०४	८	११०	१०२	७
		१२७१	१८७	१७०	१७	९५	८६	९	९२	८४	८
		१२६१	१५९	१४४	१५	८१	७३	८	७९	७१	७
		१२५१	१३१	१०८	२३	६७	५५	१२	६४	५३	११
५	तलासरी	१२८१	६७	६७	-	३३	३३	-	३४	३४	-
		१२७१	५३	५३	-	२७	२७	-	२७	२७	-
		१२६१	४३	४३	-	२१	२१	-	२१	२२	-
		१२५१	३३	३३	-	१७	१७	-	१७	१७	-
६	जव्हार	१२८१	१०२	१०२	७	५५	५१	४	५५	५१	३
		१२७१	९६	९०	६	४८	४५	३	४७	४५	३
		१२६१	८२	७८	५	४२	३९	३	४०	३८	२
		१२५१	६७	६३	५	३५	३२	२	३३	३१	२
७	मोखाडा	१२८१	६४	६४	-	३२	३२	-	३२	३२	-
		१२७१	५४	५४	-	२८	२८	-	२७	२७	-
		१२६१	४७	४७	-	२४	२४	-	२३	२३	-
		१२५१	३२	३२	-	२०	२०	-	१९	१९	-
८	वाडा	१२८१	९६	८६	९	४८	४३	५	४७	४३	४
		१२७१	८४	७६	८	४३	३८	४	४१	३७	४
		१२६१	७०	६४	६	३६	३२	३	३५	३२	३
		१२५१	५५	५०	५	२८	२६	३	२७	२४	२

पुढे चालू . . . .

तक्ता क्रमांक १.२ ( पुढे चालू )

जिल्हा-ठाणे.

१ :	२ :	३ :	४ :	५ :	६ :	७ :	८ :	९ :	१० :	११ :	१२ :
९ :	भिवंडी	१२८१ :	३२६ :	२२६ :	१७१ :	२२६ :	१२२ :	१०५ :	१७० :	१०४ :	६६ :
		१२७१ :	२४६ :	१६६ :	८० :	१३७ :	८८ :	४२ :	१०२ :	७८ :	३० :
		१२६१ :	१६३ :	११५ :	४८ :	८८ :	५२ :	२२ :	७५ :	५६ :	१२ :
		१२५१ :	११४ :	८८ :	२६ :	५२ :	४५ :	१४ :	५५ :	४३ :	११ :
१० :	शहापूर	१२८१ :	१७३ :	१६४ :	९ :	८८ :	८४ :	५ :	८५ :	८० :	४ :
		१२७१ :	१४३ :	१३५ :	८ :	७४ :	६२ :	४ :	६२ :	६६ :	४ :
		१२६१ :	११२ :	१०७ :	६ :	५७ :	५५ :	३ :	५५ :	५३ :	३ :
		१२५१ :	२९ :	२९ :	- :	५२ :	५२ :	- :	४७ :	४७ :	- :
११ :	मुरबाड	१२८१ :	११५ :	११५ :	- :	५८ :	५८ :	- :	५७ :	५७ :	- :
		१२७१ :	१०० :	१०० :	- :	५१ :	५१ :	- :	४२ :	४२ :	- :
		१२६१ :	८४ :	८४ :	- :	४३ :	४३ :	- :	४१ :	४१ :	- :
		१२५१ :	७० :	७० :	- :	३६ :	३६ :	- :	४३ :	३४ :	- :
१२ :	कल्याण	१२८१ :	४७५ :	१४५ :	३३० :	२५५ :	७८ :	१७७ :	२२० :	६७ :	१५३ :
		१२७१ :	२७४ :	१०३ :	१७१ :	१४७ :	५३ :	२३ :	१२७ :	४८ :	७२ :
		१२६१ :	३६० :	११३ :	२४७ :	१२१ :	५८ :	११३ :	१६२ :	५५ :	११४ :
		१२५१ :	२६१ :	९२ :	१६२ :	१३२ :	४७ :	२२ :	१२२ :	४४ :	७८ :
१३ :	उल्हास- नगर	१२८१ :	४५२ :	६२ :	३८३ :	२४० :	३६ :	२०४ :	२१३ :	३३ :	१७२ :
		१२७१ :	२८५ :	४२ :	२३६ :	१५२ :	२५ :	१२७ :	१३३ :	२४ :	१०२ :
		१२६१ :	- :	- :	- :	- :	- :	- :	- :	- :	- :
		१२५१ :	- :	- :	- :	- :	- :	- :	- :	- :	- :

पुढे चालू ...



तक्ता क्रमांक १.२ ( पुढे चालू )

जिल्हा-ठाणे.

अ. क्र.	तालुका	वर्ष	दर चौ. को. सो.		दशवार्षिक फरकांची टक्केवारी		
			मधोल लोकांख्या	एकुण	ग्रामोण	नागरी	
१	२	३	१३	१४	१५	१६	
	जिल्हा	१९८१	३५१	४६.८२	२८.२०	७२.४७	
		१९७१	२३९	३८.०६	२६.१५	६५.६७	
		१९६१	१७३	२८.८६	२७.५७	३१.२२	
		१९५१	१३४	-	-	-	
१	ठाणे	१९८१	१७९४	९२.३०	५१.८०	११३.५२	
		१९७१	१०८७	७८.१२	६२.१६	८७.५८	
		१९६१	६११	४२.१३	३२.००	४४.१०	
		१९५१	४३०	-	-	-	
२	वसाई	१९८१	५१७	३०.७९	२७.७९	३८.२०	
		१९७१	४०५	२८.३१	२१.०७	५३.०४	
		१९६१	३१५	२४.३३	३८.९३	८.४६	
		१९५१	२५४	-	-	-	
३	पालघर	१९८१	२४५	३३.७३	३१.२३	(-) ३४.१२	
		१९७१	१९५	१९.७०	१८.४४	३०.४५	
		१९६१	१६३	२०.०५	३२.९७	३४.३५	
		१९५१	१३६	-	-	-	

-७-

पुढे चालू .....

तक्ता क्रमांक १.२ ( पुढे चालू )

जिल्हा-ठाणे.

१	२	३	१३	१४	१५	१६
४	डहाणू	१२८१	२२८	२८.७४	२१.५१	(-) ८.६२
		१२७१	१२४	१७.४७	१८.०४	१२.१०
		१२६१	१६५	२१.३६	२३.२१	३४.१२
		१२५१	१३६	-	-	-
५	तलासरी	१२८१	२५१	२५.६०	२५.६०	-
		१२७१	२१५	२४.३१	२४.३१	-
		१२६१	१७३	२२.५२	२२.५२	-
		१२५१	१३४	-	-	-
६	जव्हार	१२८१	१२२	१४.१६	१४.०७	१५.४६
		१२७१	११२	१६.४३	१५.३६	२२.१२
		१२६१	१०२	२२.२०	२३.८३	०.४२
		१२५१	८४	-	-	-
७	मोखाणडा	१२८१	२४	१८.०१	१८.०१	-
		१२७१	८७	१५.४६	१५.४६	-
		१२६१	७५	२०.४४	२०.४४	-
		१२५१	६२	-	-	-
८	वाडा	१२८१	१२२	१२.२८	१३.८२	१४.८८
		१२७१	११४	१२.३४	१८.२२	२८.८७
		१२६१	९६	२७.५२	२७.२१	२३.७४
		१२५१	७५	-	-	-

पुढे चालू .....

तक्ता क्रमांक १.२ ( पुढे चालू )

जिल्हा-ठाणे

१	२	३	१३	१४	१५	१६
९	भिवंडी	१९८१	५४९	६१.१४	३५.६२	११४.३८
		१९७१	३६०	५१.२१	४४.६५	६७.०७
		१९६१	२३८	४३.१८	३०.९६	८४.८७
		१९५१	१६६	-	-	-
१०	शाहापूर	१९८१	११२	२०.५७	२१.०७	११.८८
		१९७१	८७	२७.००	२६.१६	४३.३५
		१९६१	६२	१३.२७	८.४२	-
		१९५१	६०	-	-	-
११	मुरबाड	१९८१	१२७	१७.८५	१५.८५	-
		१९७१	१११	१८.०८	१८.०८	-
		१९६१	२४	२१.२३	२१.२३	-
		१९५१	७७	-	-	-
१२	कल्याण	१९८१	१४३३	७३.००	४०.९८	९२.१८
		१९७१	८४३	७.७५	३४.५६	६४.९५
		१९६१	५३८	३७.९०	२२.२६	४५.९९
		१९५१	३२०	-	-	-
१३	उल्हासनगर	१९८१	१२७६	५८.६४	४१.०५	६२.२८
		१९७१	८३०	-	-	-
		१९६१	-	-	-	-
		१९५१	-	-	-	-

टिप:- लोकसंख्येची आकडेवारी पूर्णांकान्त घेतल्याने संकूण बेरीज जुळणार नाही.

आधार:- १९८१ जनगणना प्रकाशन.

तक्ता क्रमांक १.३

१९८१ च्या जनगणनेप्रमाणे लोकसंख्या गटानुसार गावचे तालुकावार वर्गीकरण.

जिल्हा-ठाणे.

( लोकसंख्या श्रेकड्यात )

अ. क्र. : तालुका/जिल्हा :		वस्ती असलेली गावे							
		२०० पेक्षा कमी		२०० ते ४९९		५०० ते ९९९		१००० ते १९९९	
		संख्या	लोकसंख्या	संख्या	लोकसंख्या	संख्या	लोकसंख्या	संख्या	लोकसंख्या
१ :	२ :	३ :	४ :	५ :	६ :	७ :	८ :	९ :	१० :
	जिल्हा बेरोज	१४२	१७७	४३४	१५२५	६०७	४३१९	३७५	५११८
१ :	ठाणे	३	३	१५	५२	१८	१४०	१६	२३६
२ :	वसई	४	६	६	२२	१९	१३९	३३	४७४
३ :	पालघर	१७	२३	४५	१७२	८५	६३४	५०	६८८
४ :	डहाणू	४	६	२६	९३	६२	४४९	५०	७१६
५ :	तलासरो	-	-	१	५	२	१४	९	१२७
६ :	जव्हार	५	८	३०	१००	४९	३४७	३३	४४१
७ :	मोखाडा	४	६	१९	७२	३८	२६१	१५	१९५
८ :	वाडा	२३	२८	६८	२३२	५७	३८६	१८	२१७
९ :	भिवंडी	१८	२२	६०	२१३	६५	४५६	४९	६६८
१० :	शहापूर	२७	३६	५४	१९२	७५	५५४	३८	४९२
११ :	मुरबाड	२१	२३	५३	१८८	६४	४२	२९	३७२
१२ :	कल्याण	८	१०	२५	९२	४०	२६७	२१	३०२
१३ :	उल्हासनगर	८	६	२८	९३	३३	२३१	१४	१९०

पुढे चालू .....

तक्ता क्रमांक १.३ ( पुढे चालू )

जिल्हा-ठाणे

अ. क्रं :	तालुका/जिल्हा :	-वस्ती असलेली गावे								ओसाड गावांचो संख्या
		२००० ते ४९९९	५००० ते ९९९९	१०००० व त्याहून अधिक:	एकूण	संख्या	लोकसंख्या	संख्या	लोकसंख्या	
१ :	२ :	११ :	१२ :	१३ :	१४ :	१५ :	१६ :	१७ :	१८ :	१९ :
	जिल्हा बेरोज	१५१	४५०१	३१	२०५६	६	९५७	१७४६	१८६५३	२७
१ :	ठाणे	२८	८६१	२	१५८	२	२८१	८४	१७३३	४
२ :	वसई	२३	७१८	६	३७५	१	२५२	९२	१२८६	-
३ :	पालघर	२०	५७९	४	२३४	१	१५०	२२६	२४८०	३
४ :	डहाणू	१८	५१३	४	२८९	-	-	१६४	२०६६	-
५ :	तलातरो	१३	४०३	२	१२१	-	-	२७	६७१	-
६ :	जव्हार	५	१२८	-	-	-	-	१२२	१०२४	१
७ :	मोखाडा	२	५०	१	५८	-	-	७९	६४१	-
८ :	वाडा	-	-	-	-	-	-	१६६	८६३	२
९ :	भिवंडी	१४	४१३	५	३४०	१	१४८	२१२	२२५९	३
१० :	शहापूर	७	१७६	३	१९०	-	-	२०४	१६४०	५
११ :	मुरबाड	२	५०	१	७९	-	-	१७०	११५४	३
१२ :	कल्याण	१५	५००	२	१५०	१	१२६	११२	१४४८	२
१३ :	उल्हासनगर	४	१०९	१	६०	-	-	८८	६८९	४

टिप :- आकडे पूर्णांकात केल्याने बेरोज जुळणार नाहीत.

आधार:- १९८१ जनगणना प्रकाशन.

तक्ता क्रमांक १.४

१९८१ च्या जनगणनेप्रमाणे लोकसंख्या गटानुसार शहराचे तालुकावार वर्गीकरण

जिल्हा-ठाणे.

(लोकसंख्या हजारात)

अ. क्र. :	तालुका/जिल्हा :	लोकसंख्येप्रमाणे शहरांचो संख्या															
		: ५००० पेक्षा कमी : ५००० ते ९९९९ : १०००० ते १९९९९ : २०००० ते ४९९९९ : ५०००० ते ९९९९९ : १००००० व अधिक : एकूण शहरे															
		संख्या :	लोकसंख्या	संख्या	लोकसंख्या	संख्या	लोकसंख्या	संख्या	लोकसंख्या	संख्या	लोकसंख्या	संख्या	लोकसंख्या	संख्या	लोकसंख्या	संख्या	लोकसंख्या
१ :	२ :	३ :	४ :	५ :	६ :	७ :	८ :	९ :	१० :	११ :	१२ :	१३ :	१४ :	१५ :	१६ :	१७ :	१८ :
	जिल्हा बेरोज	२	८	११	९३	६	८७	९	२६१	१	९६	५	२३८	३४	१४८३		
१ :	ठाणे	-	-	२	१७	१	१०	४	१२८	-	-	१	३१०	८	४६५		
२ :	वसई	१	४	२	१७	-	-	२	५८	-	-	-	-	५	७२		
३ :	पालघर	१	४	-	-	१	१२	-	-	-	-	-	-	२	१६		
४ :	डहायू	-	-	२	१६	-	-	-	-	-	-	-	-	२	१६		
५ :	तलासरी	-	-	-	-	-	-	-	-	-	-	-	-	-	-		
६ :	जव्हार	-	-	१	७	-	-	-	-	-	-	-	-	१	७		
७ :	मोखाडा	-	-	-	-	-	-	-	-	-	-	-	-	-	-		
८ :	वाडा	-	-	१	९	-	-	-	-	-	-	-	-	१	९		
९ :	भिवंडी	-	-	-	-	-	-	२	५५	-	-	१	११५	३	१७०		
१० :	शहापूर	-	-	१	९	-	-	-	-	-	-	-	-	१	९		
११ :	मुरबाड	-	-	-	-	-	-	-	-	-	-	-	-	-	-		
१२ :	कल्याण	-	-	२	१८	३	५२	१	२०	-	-	२	२३९	८	३२९		
१३ :	उल्हासनगर	-	-	-	-	१	१३	-	-	१	९६	१	२७४	३	३८३		

टीप:- आकडे पूर्णांकाने केलेल्याने बेरोज जाळणार नाहीत.

तक्ता क्रमांक १.५

१९८१ च्या जसगणनेनुसार काम करणारे व काम न करणारे यांची संख्या

जिल्हा-ठाणे.

( आकडे शेकड्यात )

अ. क्रं: काम करणा-यांचा एकूण वर्ग		ग्रामोण	जिल्ह्याची	तालुके					
		नागरी	एकूण	ठाणे			वसई		
		एकूण	एकूण	पुरुष	स्त्रिया	एकूण	पुरुष	स्त्रिया	
१	२	३	४	५	६	७	८	९	१०
१	शेतकरी	ग्रामोण	३५३४	७२	४९	२३	१९३	११९	७४
		नागरी	४३	५	४	१	१०	६	४
		एकूण	३५७७	७७	५३	२४	२०३	१२५	७८
२	शेतमजूर	ग्रामोण	१५७९	३५	२०	१५	१९४	९७	९७
		नागरी	६१	९	६	३	१८	९	९
		एकूण	१६४०	४४	२६	१८	२१२	१०६	१०६
३	घरगुती उद्योग वस्तु निर्माण	ग्रामोण	१९८	१८	१३	५	६३	४४	२०
	प्रक्रिया सेवा व दुस्तो इ.	नागरी	१४५	३२	३२	७	११	९	२
		एकूण	३४३	५०	४५	११	७४	५३	२१
४	इतर काम करणारे	ग्रामोण	२४६८	४७१	४१६	५४	३५८	२९९	५९
		नागरी	४६५०	१४८५	१३३०	१५५	२३४	१९४	४०
		एकूण	७११८	१९५६	१७४६	२०९	५९२	४९३	१००

पुढे चालू.....

तक्ता क्रमांक १.५ ( पुढे चालू )

१ :	२ :	३ :	४ :	५ :	६ :	७ :	८ :	९ :	१० :
५ :	सकून काम करणारे	: ग्रामीण :	७७७९	: ५९५ :	४९९ :	९७ :	८०८ :	५५८ :	२५०
		: नागरी :	४८९९	: १५३७ :	१३७१ :	१६६ :	२७३ :	२१९ :	५४
		: एकूण :	१२६७८	: २१३३ :	१८७० :	२६३ :	१०८१ :	७७७ :	३०४
६ :	वित्तिमानांकित काम करणारे	: ग्रामीण :	७०५	: ५३ :	१२ :	४१ :	२७ :	६ :	२१
		: नागरी :	११४	: ३६ :	१६ :	२० :	६ :	१ :	५
		: एकूण :	८२०	: ८९ :	२८ :	६१ :	३३ :	८ :	२६
७ :	काम न करणारे	: ग्रामीण :	१०१६९	: १०८५ :	४२५ :	६५९ :	११५१ :	४५७ :	६९४
		: नागरी :	९८४९	: ३०८१ :	११८४ :	१८९६ :	५२१ :	१९९ :	३२२
		: एकूण :	२००१८	: ४१६५ :	१६१० :	२५५५ :	१६७२ :	६५६ :	१०१६
८ :	सकून लोकसंख्या	: ग्रामीण :	१८६५३	: १७३३ :	२३६ :	७९६ :	१९८६ :	१०२१ :	९६५
		: नागरी :	१४८६२	: ४६५४ :	२५७१ :	२०८२ :	८०० :	४१९ :	३८१
		: एकूण :	३३५१६	: ६३८७ :	३५०८ :	२८७९ :	२७८६ :	१४४० :	१३४६

पुढे चालू .....



तक्ता क्रमांक १.५ ( पुढे चालू )

अ. क्र. : काम करणा-वांचा सकूण वर्ग :		ग्रामोण :	तालुके								
		नागरो :	पालघर :			डहाणू :			तलासरो :		
		सकूण :	सकूण :	पुरुष :	स्त्रिया :	सकूण :	पुरुष :	स्त्रिया :	सकूण :	पुरुष :	स्त्रिया :
१ :	२ :	३ :	११ :	१२ :	१३ :	१४ :	१५ :	१६ :	१७ :	१८ :	१९ :
१ :	शेतकरी	ग्रामोण :	४३१ :	२६२ :	१६९ :	४९७ :	३०० :	१९६ :	२४२ :	११९ :	१२३ :
		नागरो :	५ :	४ :	१ :	२ :	२ :	- :	- :	- :	- :
		सकूण :	४३६ :	२६६ :	१७० :	४९९ :	३०२ :	१९६ :	२४२ :	११९ :	१२३ :
२ :	शेतजूर	ग्रामोण :	२५२ :	१३९ :	१२० :	१५२ :	७७ :	७४ :	४२ :	२२ :	२७ :
		नागरो :	९ :	५ :	४ :	२ :	१ :	१ :	- :	- :	- :
		सकूण :	२६८ :	१४४ :	१२३ :	१५३ :	७८ :	७५ :	४२ :	२२ :	२७ :
३ :	घरगुतो उद्योग वस्तू निर्माण प्रज्ञोया सेवा दुरुस्ती इ.	ग्रामोण :	२९ :	१४ :	१५ :	१५ :	१० :	५ :	२ :	१ :	१ :
		नागरो :	३ :	२ :	१ :	२ :	१ :	- :	- :	- :	- :
		सकूण :	३२ :	१६ :	१५ :	१७ :	११ :	५ :	२ :	१ :	१ :
४ :	इतर काम करणारे	ग्रामोण :	३२९ :	२९४ :	३५ :	२३२ :	१७८ :	५४ :	४१ :	३६ :	५ :
		नागरो :	३५ :	३२ :	३ :	४९ :	४१ :	७ :	- :	- :	- :
		सकूण :	३६४ :	३२६ :	३८ :	२८० :	२१९ :	६१ :	४१ :	३६ :	५ :
५ :	सकूण काम करणारे	ग्रामोण :	१०४८ :	७०९ :	३३९ :	८९५ :	५६६ :	३२९ :	३३४ :	१७८ :	१५६ :
		नागरो :	५१ :	४३ :	८ :	५४ :	४५ :	९ :	- :	- :	- :
		सकूण :	१०९९ :	७५२ :	३४७ :	९४९ :	६११ :	३३८ :	३३४ :	१७८ :	१५६ :

पुढे चालू.....

तक्ता क्रमांक १.५ ( पुढे चालू )

१ :	२ :	३ :	११ :	१२ :	१३ :	१४ :	१५ :	१६ :	१७ :	१८ :	१९ :
६ :	तोमोंत्रिक काम करणारे :	ग्रामोण :	७१ :	१३ :	५८ :	२८ :	१३ :	८५ :	३० :	५ :	२५
		नागरो :	१ :	× :	१ :	१ :	× :	१ :	- :	- :	-
		एकूण :	७२ :	१३ :	५९ :	२९ :	१३ :	८६ :	३० :	५ :	२५
७ :	एकूण काम न करणारे :	ग्रामोण :	१३६१ :	५६२ :	७२२ :	१०७२ :	४६२ :	६१० :	३०६ :	१४६ :	१६१
		नागरो :	१०२ :	४० :	६८ :	१०२ :	३८ :	६४ :	- :	- :	-
		एकूण :	१४७० :	६०२ :	८६० :	११७४ :	५०० :	६७४ :	३०६ :	१४६ :	१६१
८ :	एकूण लोकसंख्या :	ग्रामोण :	२४८० :	१२८३ :	११२६ :	२०६६ :	१०४२ :	१०२४ :	६७१ :	३२२ :	३४२
		नागरो :	१६१ :	८४ :	७७ :	१५७ :	८४ :	७३ :	- :	- :	-
		एकूण :	२६४१ :	१३६७ :	१२०३ :	२२२३ :	११२५ :	१०९७ :	६७१ :	३२२ :	३४२

पुढे चालू ....

तक्ता क्रमांक १.५ ( पुढे पालू )

अ. क्रं: काम करणा-यांचा एकूण वर्ग: ग्रामीण:		ता.कुं --													
		जव्हार			मोखाडा			वाडा			भिवंडी				
		नागरी:	एकूण	पुरुष	स्त्रिया	एकूण	पुरुष	स्त्रिया	एकूण	पुरुष	स्त्रिया	एकूण	पुरुष	स्त्रिया	
१ :	२	३	२०	२१	२२	२३	२४	२५	२६	२७	२८	२९	३०	३१	
१ :	शेतकरी	:ग्रामीण:	३२४:	२२६	: १६८	: २५९:	१४०:	११२	: २०६	: १२२	:	७७	: २४२	: १८८	: ९३
		:नागरी:	२:	१	: १	: -	-	-	: २	: २	:	३	: ३	: ३	: x
		:एकूण	: ३२६:	२२७	: १६९	: २५९:	१४०:	११२	: २०८	: १२४	:	८०	: २४५	: १९१	: ९४
२ :	शेतमजूर	:ग्रामीण:	१०२:	५४	: ४८	: ८५:	४३:	४२	: १४५	: ७८	:	६७	: १५७	: ८९	: ६८
		:नागरी:	२:	१	: १	: -	-	-	: ४	: ३	:	१	: १	: १	: १
		:एकूण	: १०४:	५५	: ४९	: ८५:	४३:	४२	: १४९	: ८१	:	६८	: १५८	: ९०	: ६९
३ :	घरगुती उद्योग वस्तू - निर्माण प्रक्रिया सेवा व दुरुस्ती इत्यादी.	:ग्रामीण:	५:	२	: ३	: २:	१:	१	: ४	: ३	:	२	: २७	: २६	: ६
		:नागरी:	२:	१	: -	: -	-	-	: १	: १	:	-	: १८	: १५	: ४
		:एकूण	: ७:	३	: ३	: २:	१:	१	: ५	: ४	:	२	: ४५	: ४१	: १०
४ :	इतर कामे करणारे	:ग्रामीण:	२७:	३४	: ३	: १७:	१४:	२	: २७	: २५	:	२	: ४१०	: ३८८	: २२
		:नागरी:	१५:	१४	: २	: -	-	-	: १८	: १६	:	१	: ६८८	: ६६७	: २१
		:एकूण	: ४२:	४८	: ५	: १७:	१४:	२	: ४५	: ४१	:	३	: १०९८	: १०५५	: ४३
५ :	एकूण काम करणारे	:ग्रामीण:	५२८:	३०५	: २२३	: ३६३:	१९८:	१६४	: ३८२	: २३५	:	१४८	: ८७५	: ६८६	: १८२
		:नागरी:	२१:	१८	: ४	: -	-	-	: २५	: २२	:	३	: ७१०	: ६८४	: २६
		:एकूण	: ५४९:	३२३	: २२७	: ३६३:	१९८:	१६४	: ४०७	: २५७	:	१५१	: १५८५	: १३१२	: २०८

पुढे पालू....

तक्ता क्रमांक १.५ ( पुढे चालू )

१ :	२ :	३ :	२० :	२१ :	२२ :	२३ :	२४ :	२५ :	२६ :	२७ :	२८ :	२९ :	३० :	३१ :
६ :	सिमांतिक काम करणारे	:ग्रामोण:	६२:	१०:	५२:	३:	१ :	२ :	४९ :	६ :	४३ :	१३३:	२८ :	१०५
		:नागरी:	x :	x :	x :	- :	- :	- :	४ :	१ :	३ :	१७:	५ :	१३
		:एकूण :	६२:	१०:	५२:	३:	१ :	२ :	५३ :	७ :	४६ :	१५०:	३२ :	११८
७ :	एकूण काम न करणारे	:ग्रामोण:	४३५:	१९५:	२४०:	२७७:	१२५ :	१५१ :	४३१ :	१९२ :	२३९ :	१२५१:	५०५ :	७४७
		:नागरी:	४९:	१९:	३०:	- :	- :	- :	६५ :	२६ :	३९ :	३५७ :	६२२	
		:एकूण :	४८४:	२१४:	२७०:	२७७:	१२५ :	१५१ :	४९६ :	२१९ :	२७७ :	२२३०:	८६१ :	१३६८
८ :	एकूण लोकसंख्या	:ग्रामोण:	१०२४:	५०९:	५१५:	६४२:	३२४ :	३१८ :	८६३ :	४३४ :	४२९ :	२२५९:	१२१८ :	१०४१
		:नागरी:	७१:	३७:	३४:	- :	- :	- :	९४ :	४९ :	४५ :	१७०६:	१०४६ :	६६०
		:एकूण :	१०९५:	५४६:	५४९:	६४२:	३२४ :	३१८ :	९५७ :	४८३ :	४७४ :	३९६५:	२२६४ :	१७०१

पुढे चालू ...

तक्ता क्रमांक १.५ (पुढे चालू)

अ. क्र. :	काम करणा-यांचा एकूण वर्ग	- तालुके -														
		: ग्रामीण:			: नागरी:			: सूरबाड			: कल्याण			: उल्हासनगर		
		: एकूण	: एकूण	: पुरुष	: स्त्रिया	: एकूण	: पुरुष	: स्त्रिया	: एकूण	: पुरुष	: स्त्रिया	: एकूण	: पुरुष	: स्त्रिया		
१	२	३	३२	३३	३४	३५	३६	३७	३८	३९	४०	४१	४२	४३		
१	शेतकरी	: ग्रामीण:	३९४	२३१	१६३	३६१	२०६	१५४	११३	८१	३२	९१	७०	२१		
		: नागरी:	२	१	x	-	-	-	८	६	२	४	४	१		
		: एकूण	३९६	२३२	१६३	३६१	२०६	१५४	१२१	८७	३४	९५	७४	२२		
२	शेतमजूर	: ग्रामीण:	१८१	१००	८२	१००	५६	४४	५६	३७	१९	६५	४०	२५		
		: नागरी:	३	१	१	-	-	-	४	४	१	८	६	२		
		: एकूण	१८४	१०१	८३	१००	५६	४४	६०	४१	२०	७३	४६	२७		
३	घरगुती उद्योग वस्तु - निर्माण प्रक्रिया सेवा व दुरुस्ती इत्यादी.	: ग्रामीण:	१०	८	२	७	६	१	१२	९	२	५	३	३		
		: नागरी:	१२	१	x	-	-	-	३८	३२	७	२२	२४	५		
		: एकूण	२२	९	२	७	६	१	५०	४१	९	२७	२७	८		
४	इतर काम करणारे	: ग्रामीण:	११९	१०९	९	५१	४६	४	३०५	२८६	१९	८२	७५	७		
		: नागरी:	२२	२०	२	-	-	-	१०२२	८८८	१३४	१०८३	९८९	९४		
		: एकूण	१४१	१२९	१२	५१	४६	४	१३३७	११७४	१५३	११६६	१०६४	१०१		
५	एकूण काम करणारे	: ग्रामीण:	७०४	४४८	२५६	५१८	३१४	२०४	४८५	४१३	७२	२४४	१८७	५७		
		: नागरी:	२८	२४	५	-	-	-	१०७३	९२९	१४३	१२२५	१०२३	१०२		
		: एकूण	७३२	४७२	२६०	५१८	३१४	२०४	१५५८	१३४२	२१५	१३६९	१२१०	१५९		

पुढे चालू ..

तक्ता क्रमांक १.५ ( पुढे चालू )

१	२	३	३२	३३	३४	३५	३६	३७	३८	३९	४०	४१	४२	४३
६	तीर्नातिक काम करणारे	:ग्रामीण:	७९:	१३:	६६:	३७:	६:	३१:	४२:	१३:	२९:	२१:	५:	१७
		:नागरी:	x :	x :	x :	- :	- :	- :	२२:	८:	१३:	२८:	१०:	१८
		:एकूण :	७९:	१३:	६६:	३७:	६:	३१:	६४:	२१:	४२:	४९:	१५:	३५
७	एकूण काम न करणारे	:ग्रामीण:	८५७:	३७६:	४८१:	५२९:	२६३:	३३६:	९२१:	३५६:	५६५:	४२४:	१६५:	२५८
		:नागरी:	६०:	२२:	३८:	- :	- :	- :	२२० <sup>५</sup> :	८२९:	१३७५:	२६८०:	१००६:	१६७४
		:एकूण :	९१७:	३२८:	५१९:	५२९:	२६३:	३३६:	३१२५:	११८५:	१९४०:	३१०४:	११७२:	१२३२
८	एकूण लोडतंड्या	:ग्रामीण:	१६४०:	८३७:	८०३:	११५४:	५८३:	५७१:	१४५८:	१७८२:	६६६:	६८९:	३५७:	३३२
		:नागरी:	८८:	४६:	४२:	- :	- :	- :	३२२९:	१७६७:	१५३२:	३८३२:	२०२९:	१७२४
		:एकूण :	१७२८:	८८२:	८४६:	११५४:	५८३:	५७१:	४७४७:	२५४९:	२१९८:	४५२२:	२३२६:	२१२६

टीप:- १) आकडे पूर्णांकाम घेतल्याने खेरजा जुळणार नाहीत.

२) " x x " यांत पशुतंवर्धन, जंगलमय, मच्छिमारो, शिकार, मळे, फळवागा आणि तत्संबंधित क्षेत्र तसेच खाण व दगड काम करणा-यांवा समावेश आहे. त्याचप्रमाणे बांधकाम व्यापार व वाणिज्य परिवहन, ताठवण व दळणवळण, घरगुती उद्योगाखेरीज वस्तु निर्माण प्रक्रिया सेवा व दुरुस्तो इतर यांवा समावेश आहे.

३) " x " चा खूण ५० पेक्षा कमी आकडेवारी दर्शविते.

तक्ता क्रमांक १.६ (अ)

१९८१ च्या जनगणनेनुसार लोकांख्येचे वयोगटानुसार वर्गीकरण.

जिल्हा-ठाणे.

(आऊडे शेकड्यात)

बाब :	सर्व वयोगट :	०-१४ :	१५-१९ :	२०-२४ :	२५-२९ :	३०-३४ :	३५-३९ :	४०-४९ :	५०-५९ :	६० व त्यावरील वय अनिर्दिष्ट	१२ =
१	२	३	४	५	६	७	८	९	१०	११	
एकूण	३३५१५	१२५२४	३०३८	३३८४	३३०६	२५९१	२२१७	३१३०	१८०२	१४४०	८३
ग्रामीण	१८६५३	७३५३	१६६६	१७२६	१६९२	१३१७	११७९	१७५५	१०७०	५५	४०
नागरी	१४८६२	५१७१	१३७२	१६५८	१६१४	१२७४	१०३८	१३७५	७३२	५८५	४३

तक्ता क्रमांक १.६ (ब)

१९८१ च्या जनगणनेनुसार लोकांख्येचे धर्मानुसार वर्गीकरण.

(आऊडे शेकड्यात)

बाब :	सर्व धर्म	बौद्ध	ख्रिश्चन	हिंदू	जैन	मुस्लीम	शिख	इतर
१	२	३	४	५	६	७	८	९
एकूण	३३५१५	१२२७	११०१	२७८२९	४५६	२८०७	७४	१८
ग्रामीण	१८६५३	६२१	६०५	१६३३९	१२८	९४१	१२	५
नागरी	१४८६२	६०६	४९५	११४९०	३२८	१८६६	६२	१३

टीप:- आऊडे पूर्णांकान्त केल्यामुळे बेरजा जुळणार नाहीत.  
आधार:- १९८१ जनगणना प्रकाशन.

तक्ता क्रमांक १.७

१९८१ च्या जनगणनेनुसार अनुसूचित जाती व अनुसूचित जमाती व १९७७ कराता सुधारित आकडेवारी.

जिल्हा-ठाणे.

(आकडे हजारात)

क्र.	जिल्हा	सकूण	अनुसूचित जाती			अनुसूचित जमाती			नव बौध्द			सकूण		
	तालुका	ग्रामोणः	व्यक्ती	पुरुष	स्त्रिया	व्यक्ती	पुरुष	स्त्रिया	व्यक्ती	पुरुष	स्त्रिया	व्यक्ती	पुरुष	स्त्रिया
		नागरी												
१	२	३	४	५	६	७	८	९	१०	११	१२	१३	१४	१५
	जिल्ह्याची													
	सकूण बेरोज	सकूण	८४	४४	३९	७२९	३६९	३६०	६	३	३	८१३	४१३	४००
		ग्रामोणः	३०	१५	१४	६२३	३५०	३४३	४	२	२	७२३	३६७	३५६
		नागरी	५४	२९	२५	३७	१९	१७	२	१	१	९१	४९	३३
१	ठाणे	सकूण	२१	१२	१०	२६	१३	१३	उ. ना.	उ. ना.	उ. ना.	४७	२५	२३
		ग्रामोणः	५	२	३	१४	७	७	उ. ना.	उ. ना.	उ. ना.	१९	९	९
		नागरी	१७	९	७	१२	६	६	उ. ना.	उ. ना.	उ. ना.	२९	३५	१४
२	जसई	सकूण	४	२	२	५३	२७	२६	उ. ना.	उ. ना.	उ. ना.	५७	२९	२८
		ग्रामोणः	३	१	१	४९	२४	२४	उ. ना.	उ. ना.	उ. ना.	५२	२५	२५
		नागरी	१	१	१	५	३	२	उ. ना.	उ. ना.	उ. ना.	६	४	३
३	पालघर	सकूण	५	३	२	९६	४९	४६	उ. ना.	उ. ना.	उ. ना.	१०१	५२	४८
		ग्रामोणः	५	३	२	९३	४८	४५	उ. ना.	उ. ना.	उ. ना.	९८	५०	४७
		नागरी	१	x	x	३	१	१	उ. ना.	उ. ना.	उ. ना.	४	उ. ना.	उ. ना.

पुढे चालू...



तक्ता क्रमांक १.७ ( पुढे चालू )

१ :	२ :	३ :	४ :	५ :	६ :	७ :	८ :	९ :	१० :	११ :	१२ :	१३ :	१४ :	१५ :
४ :	डहागू	: एकूण :	३ :	२ :	२ :	१४६ :	७३ :	७३ :	: उ. ना. :	उ. ना. :	उ. ना. :	१४२ :	७५ :	७५ :
		: ग्रामीण:	३ :	२ :	२ :	१४२ :	७२ :	७२ :	: उ. ना. :	उ. ना. :	उ. ना. :	१४७ :	७४ :	७४ :
		: नागरी:	x :	x :	x :	२ :	१ :	१ :	: उ. ना. :	उ. ना. :	उ. ना. :	२ :	१ :	१ :
५ :	तलासरी	: एकूण :	x :	x :	x :	६१ :	३० :	३१ :	: उ. ना. :	उ. ना. :	उ. ना. :	६१ :	३० :	३१ :
		: ग्रामीण:	x :	x :	x :	६१ :	३० :	३१ :	: उ. ना. :	उ. ना. :	उ. ना. :	६१ :	३० :	३१ :
		: नागरी:	- :	- :	- :	- :	- :	- :	: - :	- :	- :	- :	- :	- :
६ :	जव्हार	: एकूण :	१ :	x :	x :	२४ :	४७ :	४८ :	: उ. ना. :	उ. ना. :	उ. ना. :	२५ :	४७ :	४८ :
		: ग्रामीण:	x :	x :	x :	२२ :	४६ :	४७ :	: उ. ना. :	उ. ना. :	उ. ना. :	२२ :	४६ :	४७ :
		: नागरी:	१ :	x :	x :	२ :	१ :	१ :	: उ. ना. :	उ. ना. :	उ. ना. :	३ :	१ :	१ :
७ :	मोखाडा	: एकूण :	x :	x :	x :	६० :	३० :	३० :	: उ. ना. :	उ. ना. :	उ. ना. :	६० :	३० :	३० :
		: ग्रामीण:	x :	x :	x :	६० :	३० :	३० :	: उ. ना. :	उ. ना. :	उ. ना. :	६० :	३० :	३० :
		: नागरी:	- :	- :	- :	- :	- :	- :	: - :	- :	- :	- :	- :	- :
८ :	पाडा	: एकूण :	२ :	१ :	१ :	४२ :	२५ :	२४ :	: उ. ना. :	उ. ना. :	उ. ना. :	५१ :	२६ :	२५ :
		: ग्रामीण:	१ :	१ :	१ :	४६ :	२३ :	२३ :	: उ. ना. :	उ. ना. :	उ. ना. :	४७ :	२४ :	२४ :
		: नागरी:	x :	x :	x :	२ :	१ :	१ :	: उ. ना. :	उ. ना. :	उ. ना. :	२ :	१ :	१ :
९ :	भिवंडी	: एकूण :	६ :	३ :	३ :	३५ :	१८ :	१७ :	: उ. ना. :	उ. ना. :	उ. ना. :	४१ :	२१ :	२० :
		: ग्रामीण:	४ :	२ :	२ :	३४ :	१७ :	१६ :	: उ. ना. :	उ. ना. :	उ. ना. :	३८ :	१९ :	१८ :
		: नागरी:	२ :	१ :	१ :	२ :	१ :	१ :	: उ. ना. :	उ. ना. :	उ. ना. :	४ :	२ :	२ :

पुढे चालू.....

तक्ता क्रमांक १.७ ( पुढे चालू )

१ :	२ :	३ :	४ :	५ :	६ :	७ :	८ :	९ :	१० :	११ :	१२ :	१३ :	१४ :	१५ :
१०: शहापूर	: एकूण :	३ :	२ :	१ :	५४ :	२८ :	२६ :	: उ. ना. :	उ. ना. :	उ. ना. :	५७ :	३० :	२७ :	
	: ग्रामीण:	३ :	१ :	१ :	५३ :	२७ :	२६ :	: उ. ना. :	उ. ना. :	उ. ना. :	५६ :	२८ :	२७ :	
	: नागरी:	x :	x :	x :	१ :	x :	x :	: उ. ना. :	उ. ना. :	उ. ना. :	१ :	x :	x :	
११: भुरबाड	: एकूण :	१ :	१ :	१ :	२७ :	१४ :	१३ :	: उ. ना. :	उ. ना. :	उ. ना. :	२८ :	१५ :	१४ :	
	: ग्रामीण:	१ :	१ :	१ :	२७ :	१४ :	१३ :	: उ. ना. :	उ. ना. :	उ. ना. :	२८ :	१५ :	१४ :	
	: नागरी:	- :	- :	- :	- :	- :	- :	: उ. ना. :	उ. ना. :	उ. ना. :	- :	- :	- :	
१२: कल्याण	: एकूण :	१३ :	७ :	६ :	१३ :	७ :	६ :	: उ. ना. :	उ. ना. :	उ. ना. :	२६ :	१४ :	१२ :	
	: ग्रामीण:	३ :	२ :	१ :	१० :	५ :	५ :	: उ. ना. :	उ. ना. :	उ. ना. :	१३ :	७ :	६ :	
	: नागरी:	१० :	५ :	५ :	३ :	२ :	१ :	: उ. ना. :	उ. ना. :	उ. ना. :	१३ :	७ :	६ :	
१३: उल्हासनगर	: एकूण :	२४ :	१३ :	११ :	१६ :	८ :	८ :	: उ. ना. :	उ. ना. :	उ. ना. :	४० :	२१ :	१९ :	
	: ग्रामीण:	१ :	१ :	१ :	११ :	६ :	५ :	: उ. ना. :	उ. ना. :	उ. ना. :	१२ :	७ :	६ :	
	: नागरी:	२३ :	१२ :	१० :	५ :	३ :	३ :	: उ. ना. :	उ. ना. :	उ. ना. :	२८ :	१५ :	१३ :	

- टोप:- १) "उ. ना. " उपलब्धनाही.  
 २) आकडे पूर्णांकान्त केल्याने बेरजा जुळणार नाहीत.  
 ३) " x " ५०० पेक्षा कमी संख्या दर्शयितात.

आधार:- १९८१ जनगणना प्रकाशन.

भित्ती/छात्रे घासाठी वापरलेल्या साधन सामुग्रीनुसार घराचे वर्गीकरण

(१९८१ च्या जनगणनेनुसार)

जिल्हा-ठाणे.

अ. क्र.	वर्गीकरण	संख्या	एकूण	ग्रामीण	नागरी
१	२	३	४	५	६
	एकूण जनगणना घरे		६, ४२, ०१५	३, ४१, ७५५	३, ००, २६०
१	भित्तीची सामुग्री				
	१) गवत, पाने, वेळू व बांबू		२, ४५, ०८५	२, ०३, ४३०	४१, ६५५
	२) माती		१०, ८१०	५, ४४०	५, ३७०
	३) कच्च्या चिटा		३३, ००५	१६, ९७५	१६, ०३०
	४) लाकूड		३५, ५१०	६६, ७२०	२६, ७२०
	५) पक्क्या चिटा		२, २८, १३०	६७, ४५५	१, ४०, ६७५
	६) गॅल्व्हनाईज्ड लोखंडी		१०, ९६५		
	किंवा इतर धातुचे पत्रे		२, ३३०		
	७) दगड		३, ६७०		
	८) तिनचे गॅझेट		६७, ९२५		
	९) वर उल्लेखिल्या		६, २१५		
	व्यतिरीक्त		३, ९४५		
			२, ९७०		

तक्ता क्रमांक १.८ ( पुढे चालू )

क्र.	विवरण	एकूण	ग्रामीण	नागरी
२	छात्रांसाठी वापरलेली साधुग्री	१, ५६, ४९५	१, ३८, ९४५	१७, ५५०
	१) गवत, पाने, वेळू, माती - कच्च्या पिटा किंवा बांबू	एकूण : १, ५६, ४९५	ग्रामीण : १, ३८, ९४५	नागरी : १७, ५५०
	२) कौल, तक्ती दगड कंकर	एकूण : २, ०४, ५५०	ग्रामीण : ९५, ७९५	नागरी : १, ०८, ७५५
	३) पन्हाळीचे लोखंडी पत्रे किंवा जस्ताचे किंवा धातूचे पत्रे	एकूण : १९, ४८५	ग्रामीण : ६, ९६०	नागरी : १२, ५२५
	४) अॅम्बेस्टॉल सिमेंटचे पत्रे	एकूण : ६०, ८२५	ग्रामीण : १२, १५५	नागरी : ४८, ६७०
	५) पिटा व चुन्ना	एकूण : ८, ५४५	ग्रामीण : १, १८५	नागरी : ७, ३६०
	६) दगड	एकूण : १, ०७०	ग्रामीण : १२५	नागरी : ९४५
	७) प्रबलित सिमेंटचे कॉन्क्रीट	एकूण : ८७, ९१५	ग्रामीण : १३, ९७५	नागरी : ७३, ९४०
	८) इतर वर उल्लेखिल्या व्यतिरिक्त वापरलेली साधुग्री	एकूण : १, ०३, १३०	ग्रामीण : ७२, ६१५	नागरी : ३०, ५१५

आधार :- १९८१ जनगणना प्रकाशन ( भाग आठ-ए व बी )  
घरवांधणी अहवाल.

तक्ता क्रमांक १.९

आकार व मालकीच्या स्थितीनुसार ग्रामिण/नागरी क्षेत्रातील कुटुंबांचे वर्गीकरण.

( १९८१ जनगणनेनुसार )

जिल्हा-ठाणे.

अ.क्र.:	बाब	ग्रामीण	नागरी	एकूण
१ :	२	३	४	५
१)	१) एकूण कुटुंबे.	३, ४६, १००	३, ०३, ३१०	६, ४९, ३१०
	२) घरांच्या मालकीबाबत स्थिती.			
	अ) स्वतःची घरे असलेली.	२, ६३, ५००	१, १७, ७५५	३, ८१, २५५
	ब) भाड्याच्या घरात राहणारी.	७८, २५५	१, ८२, ५०५	२, ६०, ७६०
२)	एक व्यक्ती कुटुंबे :-			
	१) एकूण कुटुंबे.	१६, ६०५	१९, ३६०	३५, ९६५
	२) घरांच्या मालकीबाबत स्थिती.			
	अ) स्वतःची घरे असलेली.	७, ५६०	५, २३५	१२, ७९५
	ब) भाड्याच्या घरात राहणारी	८, ३४०	१२, ६२०	२१, ०३०
३)	दोन व्यक्ती कुटुंबे.			
	१) एकूण कुटुंबे.	३१, ५०५	३०, ४५५	६१, ९६०
	२) घरांच्या मालकीबाबत स्थिती.			
	अ) स्वतःची घरे असलेली	१९, १८५	९, ७०५	२८, ८९०
	ब) भाड्याच्या घरात राहणारी	११, ५८५	२०, ३१०	३१, ८९५
४)	तीन व्यक्ती कुटुंबे.			
	१) एकूण कुटुंबे.	४३, ५८०	४३, ३५५	८६, ९३५
	२) घरांच्या मालकीबाबत स्थिती.			
	अ) स्वतःची घरे असलेली.	२९, ३८०	१४, ४००	४३, ७८०
	ब) भाड्याच्या घरात राहणारी	१३, ३१५	२८, ६००	४१, ९१५
५)	चार व्यक्ती कुटुंबे.			
	१) एकूण कुटुंबे.	५५, १५५	५६, ५१०	१, ११, ६६५
	२) स्वतःची मालकीबाबत स्थिती			
	अ) स्वतःची घरे असलेली	३९, ८२५	१९, ४२५	५९, २५०
	ब) भाड्याच्या घरात राहणारी.	१४, ५३५	३६, ७८०	५१, २१५
६)	पाच व्यक्ती कुटुंबे.			
	१) एकूण कुटुंबे	५८, ५१०	५३, ९३०	१, १२, ४४०
	२) घरांच्या मालकीबाबत स्थिती.			
	अ) स्वतःची घरे असलेली.	४५, ३४५	२०, ८५०	६६, १९५
	ब) भाड्याच्या घरात राहणारी	१२, ६०५	३३, ९००	४५, ५०५

तक्ता क्रमांक १.९ ( पुढे चालू )

१ :	२	३	४	५
७) : सहा किंवा अधिक व्यक्तींचो कुटूंब.				
१) एकूण कुटूंब.	१, ४०, ७४५	२९, ६००	२, ४०, ३४५	
२) घरच्या मालकीबाबतची स्थिती				
अ) स्वतःचो घरे असलेली	१, २२, २०५	४८, १४०	१, ७०, ३४५	
ब) भाड्याच्या घरांत राहणारी	१७, ८७५	५१, २२५	६९, १००	

टीप :- १९८१ हया जिल्हयातील एकूण कुटूंबांच्या संख्येत  
बेघर कुटूंबांचा समावेश आढे व संस्था कुटूंबांचा  
समावेश नाही. त्यामुळे एकूण कुटूंबांचो संख्या  
जुळगार नाही.

आधार:- १९८१ जनगणना प्रकाशन ( भाग आठ ए व बी (आय)  
घरवांधणी अहवाल.

तक्ता क्रमांक १.१०

अपंगतेनुत्तार जिल्ह्यातील अपंगाची संख्या (१९८१ ची जनगणना)

जिल्हा-ठाणे.

अ. क्र. :	जिल्हा/तालुका :	पूर्वतः पूर्णतः	अंधः पूर्णतः	वांगळे	पूर्वतः सुके	एकूण
१ :	२ :	३ :	४ :	५ :	६ :	६
	जिल्ह्याची एकूण	८३१	२५१	६७२	२४६१	
	बेरोज.					
१ :	ठाणे	५१	८१	६२	१९४	
२ :	वाडी	३१	४७	३६	११४	
३ :	पालघर	५३	९८	६७	२१८	
४ :	डहाणू	७५	१०३	६०	२३८	
५ :	तलासरी	४५	२०	३१	९६	
६ :	जव्हार	८९	३२	४८	१६९	
७ :	मोखाडा	४८	४०	३०	११८	
८ :	वाडा	५२	७०	३०	१५२	
९ :	भिर्वंडी	९८	८७	६४	२४९	
१० :	शहापूर	११८	१११	५६	२८५	
११ :	सुरबाड	५७	७८	५३	१९८	
१२ :	कल्याण	४९	४६	५०	१४५	
१३ :	उल्हासनगर	६५	१३८	२२	२२५	

आधार:- १९८१ जनगणना प्रकाशन.

तालिका १२, भाग -७.

तक्ता क्रमांक १.११

जनगणना घरे आणि त्यांचा वापर ( १९८१ ची जनगणना )

जिल्हा-ठाणे.

अ. क्र. : एकूण		: एकूण		: जनगणने-		जनगणना घरांचा वापर																							
: ग्रा.सो.ग.:		: जनगणना:		: च्या सुरु		: राहणे		: दुकान:		: यंत्रशाळा:		: हॉटेल:		: उपहार		: व्यवसाय-		: कारखाने		: रेस्टॉरंट्स:		: करभूक		: पूजास्थाने:		: इतर			
: नागरी:		: घरे		: बातीला		: आ.गि.कुटिरो-		: धर्म-		: घरे		: याची घरे:		: यंत्रशाळा		: मिठाईची:		: पंचायत		: (देवळे		:		:		:			
:		:		: रि.नामी:		: राहणे:		: धोग):		: सह:		: शाळा:		: सोडून		: कार्यालये		: कार्यशाळा:		: दुकाने व		: घरे,		: सांस्कृतिक:		: मशीदी			
:		:		: अ.लेली		:		: व		: राहणे:		: पर्यटन:		: दुकाने		:		: छप्परे		: उपहारगृहे:		: केंद्रे		: इ. पूजा		: गुरुद्वार)			
:		:		: घरे		:		:		: घरे		: इ.		:		:		:		: इ.		:		:		: स्थाने		: सोडून	
१	२	३	४	५	६	७	८	९	१०	११	१२	१३	१४	१५	१६	१७	१८	१९	२०	२१	२२	२३	२४	२५	२६	२७	२८	२९	३०
१	: एकूण	: ७८८६३०	: ६०२०५	: ६०५५५०	: ८३२०	: ७७९५	: ६१५	: २०४६५	: ५११५	: २०६८५	: २७२०	: ४७०	: ३८५०	: ५२०००															
२	: ग्रा.सो.ग.	: ४१४३३०	: ३१४४०	: ३२००८५	: ४७८५	: ३२४०	: १८०	: ४५१५	: २११५	: ६२९५	: ८५०	: १३०	: २६२०	: ३६६०५															
३	: नागरी	: ३७४३००	: २९४६५	: २८५४५	: ३६०५	: ३८५५	: ४३५	: १५२५०	: ३०००	: १३६२०	: १२४०	: ३४०	: ११६०	: १५३२५															

आधार :- १९८१ जनगणना प्रकाशन, मा.लिका १२, भाग - ७.



तक्ता क्रमांक २.१

निवडक केंद्रांतील पर्जन्य दिवसांचो संख्या व एकूण पर्जन्य १९९१-९२

जिल्हा-ठाणे ( मिला मितरमध्ये )

अ. क्र. :	महिना :	१. केंद्र - ठाणे			२. केंद्र - वसई			३. केंद्र - पालघर			४. केंद्र - उहाणू		
		सरासरी :	पर्जन्य : दिवसांचो संख्या :	पर्जन्य : दिवसांचो संख्या :	सरासरी :	पर्जन्य : दिवसांचो संख्या :	पर्जन्य : दिवसांचो संख्या :	सरासरी :	पर्जन्य : दिवसांचो संख्या :	पर्जन्य : दिवसांचो संख्या :	सरासरी :	पर्जन्य : दिवसांचो संख्या :	पर्जन्य : दिवसांचो संख्या :
१ :	२ :	३ :	४ :	५ :	६ :	७ :	८ :	९ :	१० :	११ :	१२ :	१३ :	१४ :
१ :	जानेवारी :	२ :	- :	- :	२ :	- :	- :	२ :	- :	- :	२ :	- :	- :
२ :	फेब्रुवारी :	१ :	- :	- :	१ :	- :	- :	१ :	- :	- :	१ :	- :	- :
३ :	मार्च :	१ :	- :	- :	१ :	- :	- :	१ :	- :	- :	- :	- :	- :
४ :	एप्रिल :	२ :	- :	- :	१ :	१ :	२३ :	२ :	- :	- :	२ :	- :	- :
५ :	मे :	२१ :	- :	- :	१४ :	- :	१ :	१४ :	- :	- :	१० :	- :	- :
६ :	जून :	५६४ :	११ :	७९१ :	४७६ :	१० :	४६१ :	४१८ :	११ :	३५८ :	४०५ :	८ :	२४७ :
७ :	जुलै :	९६६ :	२५ :	९३० :	७३६ :	२७ :	७२३ :	७६४ :	२४ :	९९५ :	७७३ :	२४ :	९२० :
८ :	ऑगस्ट :	६०० :	२८ :	३२४ :	४२४ :	३१ :	४०३ :	४२१ :	२० :	२२३ :	३९७ :	२३ :	१९८ :
९ :	सप्टेंबर :	३३६ :	५ :	४८ :	२९७ :	११ :	१५४ :	२८४ :	४ :	४४ :	२६० :	३ :	३२ :
१० :	ऑक्टोबर :	१०१ :	- :	- :	७९ :	१ :	५ :	६४ :	- :	- :	५८ :	- :	- :
११ :	नोव्हेंबर :	१५ :	- :	- :	१३ :	१ :	५ :	१० :	- :	- :	१७ :	- :	- :
१२ :	डिसेंबर :	२ :	- :	- :	३ :	- :	- :	१ :	- :	- :	१ :	- :	- :
:	एकूण :	२६११ :	६९ :	२०९३ :	२०४७ :	८२ :	१७७५ :	१९८३ :	५९ :	१६२० :	१९२६ :	५८ :	१३९७ :

तक्ता क्रमांक २.१ ( पुढे सरु )

अ. क्र.	महिना	५. केंद्र-तारासरो			६. केंद्र-जव्हार			७. केंद्र-गोखाडा			८. केंद्र-वाडा		
		सरासरो	पर्जन्य	पर्जन्य	सरासरो	पर्जन्य	पर्जन्य	सरासरो	पर्जन्य	पर्जन्य	सरासरो	पर्जन्य	पर्जन्य
		दिवसांचो			दिवसांचो			दिवसांचो			दिवसांचो		
		संख्या			संख्या			संख्या			संख्या		
१	२	१५	१६	१७	१८	१९	२०	२१	२२	२३	२४	२५	२६
१	जानेवारी	३	-	-	-	-	-	२	-	-	३	-	-
२	फेब्रुवारी	१	-	-	-	-	-	१	-	-	१	-	-
३	मार्च	-	-	-	-	-	-	१	-	-	१	-	-
४	एप्रिल	२	-	-	१	-	-	३	-	-	२	१	१७
५	मे	१०	-	-	२२	-	-	१७	-	-	१५	-	-
६	जून	४०५	१०	२२४	४५४	१३	४४२	३५२	१३	५४४	४४०	१२	६११
७	जुलै	७७३	२७	८३२	१६०२	२८	१२७९	९९७	२६	१११९	११३३	२७	१५९३
८	ऑगस्ट	३९७	२६	२९३	९७२	३०	५४२	६५४	२५	४०३	६६५	२७	६३४
९	सप्टेंबर	२६०	४	३८	४९४	८	८५	३४०	८	९३	३५६	८	१४७
१०	ऑक्टोबर	५८	-	-	९०	-	-	९६	-	-	९७	-	२
११	नोव्हेंबर	१७	-	-	२०	-	-	१८	-	-	१५	-	-
१२	डिसेंबर	१	-	-	-	-	-	३	-	-	४	-	-
	सकून	१९२६	६७	१३८७	३६५५	७९	२३४८	२४८४	७२	२१५९	२७३२	७५	३००४

१३१

पुढे चालू.....

तज्ज्ञा क्रुमार्क २.१-पुढे चालू

न. क्र. :	महिना :	९. केंद्र- भिवंडी			१०-केंद्र-शहापूर			११. केंद्र-भुरबाड			१२. केंद्र-कल्याण			केंद्र-उल्हासनगर		
		सरासरो :	पर्जन्य : दिवसांचो :	संख्या :	सरासरो:पर्जन्य : दिवसांचो :	संख्या :	पर्जन्य:सरासरो: पर्जन्य : दिवसांचो :	संख्या :	सरा-:पर्जन्य : सरा दिवसांचो	संख्या :	पर्जन्य :सरा-:पर्जन्य: पर्जन्य : सरो:दिव- सांचो:	संख्या :				
१ :	२ :	२७ :	२८ :	२९ :	३० :	३१ :	३२ :	३३ :	३४ :	३५ :	३६ :	३७ :	३८ :	३९ :	४० :	४१ :
१ :	जानेवारी :	३ :	- :	- :	३ :	- :	- :	२ :	- :	- :	२ :	- :	- :	२ :	- :	- :
२ :	फेब्रुवारी :	१ :	- :	- :	१ :	- :	- :	१ :	- :	- :	१ :	- :	- :	१ :	- :	- :
३ :	मार्च :	१ :	- :	- :	२ :	- :	- :	१ :	- :	- :	- :	- :	- :	- :	- :	- :
४ :	एप्रिल :	१ :	१ :	२७ :	२ :	- :	- :	४ :	- :	- :	१ :	- :	- :	१ :	- :	- :
५ :	मे :	१९ :	- :	- :	१८ :	- :	- :	१८ :	- :	- :	१३ :	- :	- :	१३ :	- :	- :
६ :	जून :	४९५ :	१३ :	६०३ :	४३२ :	१३ :	६०७ :	४०५ :	१४ :	८०२ :	४५७ :	१४ :	७१५ :	४५७ :	१२ :	५३४ :
७ :	जुलै :	९९३ :	२८ :	१२१३ :	१११० :	२९ :	१०५८ :	१००२ :	२९ :	१५६४ :	१००१ :	२६ :	१३३१ :	१००१ :	२९ :	१०३३ :
८ :	ऑगस्ट :	६०९ :	२६ :	४३६ :	६६४ :	३० :	५५१ :	६५४ :	३० :	७३४ :	६०४ :	२६ :	३७७ :	६०४ :	२६ :	३२५० :
९ :	सप्टेंबर :	३३७ :	७ :	७६ :	३४५ :	७ :	१२६ :	३५९ :	१० :	१०५ :	३०२ :	७ :	८१ :	३०२ :	६ :	५० :
१० :	ऑक्टोबर :	९५ :	- :	- :	९५ :	- :	- :	१०३ :	- :	- :	९१ :	- :	- :	९१ :	- :	- :
११ :	नोव्हेंबर :	११ :	१ :	३ :	१६ :	- :	- :	२० :	- :	- :	१६ :	- :	- :	१६ :	- :	- :
१२ :	डिसेंबर :	२ :	- :	- :	३ :	- :	- :	३ :	- :	- :	३ :	- :	- :	३ :	- :	- :
:	एकूण :	२५६७ :	७६ :	२३५८ :	२६९१ :	७९ :	२३४२ :	२५७२ :	८३ :	३२०५ :	२४९१ :	७३ :	२५०४ :	२४९१ :	७३ :	४८६७ :

आधार:- मुख्य तांढियक, कृषि खाते, महाराष्ट्र शासन, पुणे.

तक्ता क्रमांक २.२

निवडक केंद्रातील कमाल व किमान तपमान १९९१

जिल्हा-ठाणे.

अ. क्र. :	महिना	केंद्र डहाणू	
		कमाल	किमान
१	२	३	४
१	जानेवारी	२५.७	१६.२
२	फेब्रुवारी	२७.४	१७.६
३	मार्च	३०.८	२०.६
४	एप्रिल	३३.३	२४.८
५	मे	३४.०	२७.६
६	जून	३३.२	२७.६
७	जुलै	२९.७	२५.९
८	ऑगस्ट	३०.३	२५.७
९	सप्टेंबर	३०.९	२४.९
१०	ऑक्टोबर	३३.४	२२.८
११	नोव्हेंबर	३२.२	२१.६
१२	डिसेंबर	२९.६	१८.२
	वर्षे	३४०	२२८

आधार:- विभागीय हवामान शास्त्र कार्यालय, मुंबई.

तक्ता क्रमांक ३.१

जमो नोवा वापर (वर्ष १९८५-८६)

जिल्हा-ठाणे

(क्षेत्रांक शंभर हेक्टर मध्ये)

जिल्हा/ तालुका	वर्ष	एकूण भौगोलिक क्षेत्र	जंगल व्याप्त क्षेत्र	शेतोला उपलब्ध नसलेले क्षेत्र			पडोत जमिनी व्यतिरिक्त लागवड न केलेली इतर जमिनी				एकूण ६ ९ ९१०
				बिगर शेतोला जमिन	पडोत आणि लाग- वडी लायक नसलेली	एकूण क्षेत्र	लागवडी लायक पण वापरात नसलेली	कायम गुर चरण आणि इतर धरणा ची जमोत	कलेल्या जमिनी मध्ये समाविष्ट न झालेली झाडे झुडपे व फळागा पती खालील जमिन		
१	२	३	४	५	६	७	८	९	१०	११	
जिल्हा	: १९८५-८६	: २३३५	: ३४९२	: ७२१	: ७५२	: १४७३	: ४७४	: ७७४	: १११	: १३५२	
बेरीज	: १९८२-२०	: २३३५	: ३३७७	: ७००	: ७१६	: १४१६	: २५३	: ३७३	: १०६	: ७३१	
१. ठाणे	: १९८५-८६	: ३४२	: ५७	: १०८	: ४३	: १५१	: ६	: ३५	: ११	: ५२	
	: १९८२-२०	: ३४२	: ६१	: १०८	: ४१	: १४२	: ६	: ३५	: -	: ४१	
२. वसई	: १९८५-८६	: ५३९	: २२७	: ७५	: २६	: १०१	: ३	: -	: -	: ३	
	: १९८२-२०	: ५३९	: २२७	: ७५	: २६	: १०१	: ४	: -	: -	: ४	
३. पालघर	: १९८५-८६	: १०६८	: ४४८	: ३०	: १३६	: १६६	: -	: ७७	: -	: ७७	
	: १९८२-२०	: १०६८	: ४२७	: ३७	: ६६	: १०३	: -	: ३५	: -	: ३५	
४. डहाणू	: १९८५-८६	: २७८	: ४४१	: ३२	: ३५	: ६७	: ११	: ८३	: ११	: १०५	
	: १९८२-२०	: २७८	: ४४१	: ३५	: २८	: ६६	: १४	: ५४	: १०	: ७८	

पुढे वातू.....

तक्ता क्रमांक ३.१ ( पुढे चालू )

१	२	३	४	५	६	७	८	९	१०	११
५. तलासरी :	१२८५-८६	२६७	७८	१२	२२	३४	३	-	-	३
	: १२८९-२०	२६७	७९	१२	२२	३४	१०	-	-	१०
६. जव्हार :	१२८५-८६	८५६	३६३	७९	३३	११२	९३	२	-	९५
	: १२८९-२०	८५६	३१४	८०	३२	११२	३२	२	-	३४
७. मोखाडा :	१२८५-८६	६८०	२३१	९७	२८	१२५	७५	-	-	७५
	: १२८९-२०	६८०	२१५	९४	२७	१२१	३	-	-	३
८. वाडा :	१२८५-८६	७८८	२८१	८	७८	८६	१०९	३८	४१	१८८
	: १२८९-२०	७८८	२१४	८	६६	७४	६१	३२	४८	१४१
९. भिंठी :	१२८५-८६	६२०	२४६	९१	७	२८	४७	२१	-	६८
	: १२८९-२०	६२०	२२६	९१	७	२८	११	२१	-	३२
१०. शहापूर :	१२८५-८६	१५७२	७२३	२६	२२८	२५४	४०	२२६	-	२६६
	: १२८९-२०	१५७२	७८५	२३	२६७	२२०	४३	३	-	४६
११. मुरबाड :	१२८५-८६	९०७	२२८	२७	७०	९७	८६	२०१	४८	३३५
	: १२८९-२०	९०७	२२१	२४	७०	९४	२४	१६८	४८	२४०
१२. कल्याण :	१२८५-८६	३१२	७२	६७	२३	२०	१	७७	-	७८
	: १२८९-२०	३१२	७०	४१	१४	५५	४	८	-	१२
१३. उल्हास-नगर :	१२८५-८६	३३६	९७	६२	२३	९२	-	१४	-	१४
	: १२८९-२०	३३६	९७	६२	५०	११९	४१	१४	-	५५

पुढे चालू.....

तक्ता क्रमांक ३.१ ( पुढे चालू )

जिल्हा/तालुका	वर्ष	पडोत जमीन			निव्वळ फसलेले क्षेत्र	एकापेक्षा अधिक वेळा लागवड केलेले क्षेत्र	लागवडी एकूण क्षेत्र	लागवडी खालील स्तंभ ८, १०, १४, व १५
		चालू पड	इतर पड	एकूण				
१	२	१२	१३	१४	१५	१६	१७	१८
जिल्हा बेरोज	: १९८५-८६:	११७	७०	१८७	२८२८	५१	२८७२	३६०३
	: १९८९-९०:	२०७	२४५	४५२	३२४६	४८	३२९४	४१०४
१. ठाणे	: १९८५-८६:	४	१	५	७८	१	७८	१००
	: १९८९-९०:	१	७	८	९७	-	९७	११०
२. वसई	: १९८५-८६:	२१	१६	३७	१७२	१	१७३	२१२
	: १९८९-९०:	५	२६	३१	१०२	-	१७२	२१४
३. पालघर	: १९८५-८६:	२६	५	३१	३४५	७	३५२	३७६
	: १९८९-९०:	३५	३२	६७	४०१	१०	४११	४७८
४. डहाणू	: १९८५-८६:	६	-	६	३५८	६	३६३	३८६
	: १९८९-९०:	२४	५	२९	३८६	८	३९४	४४७
५. तलासरो	: १९८५-८६:	१	-	१	१५२	२	१५४	१५६
	: १९८९-९०:	३	१	४	१५०	१	१५१	१६५
६. जवहार	: १९८५-८६:	-	-	-	२८६	५	२९१	३७९
	: १९८९-९०:	७५	२२	१०४	३१२	२	३१४	४५०
७. मोखाडा	: १९८५-८६:	२०	२	२२	२२२	-	२२२	३२६
	: १९८९-९०:	१४	६८	८२	१७४	-	१७४	२५२

पुढे चालू .....

तक्ता क्रमांक ३.१-क(पुढे चालू)

१	२	१२	१३	१४	१५	१६	१७	१८
८. वाडा	: १९८५-८६ :	४	४	८	२२६	१४	२४०	३८४
	: १९८९-९० :	३९	६५	१०४	२३४	३	२३७	४५०
९. भिवंडी	: १९८५-८६ :	१	८	९	२७१	२	२७३	३२७
	: १९८९-९० :	१	-	१	२७३	२	२७५	२८७
१०. शहापूर	: १९८५-८६ :	३	१	४	३२५	५	३२९	३६९
	: १९८९-९० :	२	-	२	४५४	१०	४६४	५०९
११. मुरबाड	: १९८५-८६ :	२३	२९	५२	१९५	५	२००	३८१
	: १९८९-९० :	३	७	१०	३३७	६	३४३	४२५
१२. कल्याण	: १९८५-८६ :	१	२	३	६९	१	७०	७३
	: १९८९-९० :	५	-	५	१८६	१	१८७	१९६
१३. उल्हासनगर	: १९८५-८६ :	-	३	३	१३१	३	१३३	१३४
	: १९८९-९० :	१	५	५	६३	५	६८	११४

- टीप: - १) १९८५-८६ या वर्षाची माहिती पूर्ण सुधारित आहे.  
 २) १९८९-९० या वर्षाची माहिती अस्थायी आहे.  
 ३) आकडे पूर्णांकित असल्याने बेरजा जुळणार नाहीत.

आधार: - कृषि संचालनालय, महाराष्ट्र शासन.



तक्ता क्रमांक ३.२

तालुकावाचु निरनिराळ्या पिकांखालील क्षेत्र

जिल्हा-ठाणे.

(क्षेत्र हेक्टरमध्ये)

जिल्हा/तालुका	वर्ष	तांदूळ	गहू	खरीप	रब्बी	एकूण	बाजरी	मका	वरी	इतर तृण	एकूण तृण	हरबरा	तूर
				ज्वारी	ज्वारी	ज्वारी				धान्ये	धान्ये		
१	२	३	४	५	६	७	८	९	१०	११	१२	१३	१४
जिल्हा बेरीज	: १९८५-८६:	१५१८२०	-	३१६	-	३१६	-	१२	११४८३	२२२८०	१८६०५३	१३१६	२८००
	: १९८९-९०:	१३६०७६	१७९	१११७	-	१११७	-	१३	१३३९०	२०२३९	१७१०१४	९६०	२६८५
१. ठाणे	: १९८५-८६:	७४२३	-	-	-	-	-	-	४	११	७४३८	२६	२
	: १९८९-९०:	६६८१	-	-	-	-	-	-	-	-	६६८१	-	-
२. वसई	: १९८५-८६:	१४६२२	-	२	-	२	-	-	४७	१४३	१४८१४	१०२	१०३
	: १९८९-९०:	१४६२२	-	-	-	-	-	-	३०	६९	१४७२१	५८	३६
३. पालघर	: १९८५-८६:	२२१७२	-	-	-	-	-	-	२६	८३	२२२८१	६०	५५
	: १९८९-९०:	२१४२६	६८	-	-	-	-	-	२७	८३	२१६३५	८	८९३
४. डहाणू	: १९८५-८६:	१२६८५	-	११७	-	११७	-	-	७६३	१२६२	१४८२७	४०	२२२
	: १९८९-९०:	१६८२६	९९	६७६	-	६७६	-	-	१५५५	१५०६	२०६६२	६०	६६
५. तलासरी	: १९८५-८६:	५४८८	-	१३	-	१३	-	१२	१८०	२८३	५९७६	२१	१५४
	: १९८९-९०:	५६६१	-	१३०	-	१३०	-	१३	१८१	१०८	६०९३	२१	२३०
६. जवहार	: १९८५-८६:	८१२३	-	१५१	-	१५१	-	-	४३७५	९६९३	२२३४२	१२६	९९४
	: १९८९-९०:	८८३६	-	२८७	-	२८७	-	-	४९५९	७२३५	२१३०७	१४१	११७४

पुढे चालू....

तक्ता क्रमांक ३.२ ( पुढे चालू )

	१	२	३	४	५	६	७	८	९	१०	११	१२	१३	१४
७. मोखाडा	: १९८५-८६ :	८२६६	: -	: ३३	: -	: ३३	: ५४५४	: -	: ४५२१	: -	: १८३४४	: ५	: ८७९	
	: १९८९-९० :	२३४३	: -	: ३४	: -	: ३४	: -	: -	: ५०६०	: ५२२७	: १३३५४	: -	: -	
८. वाडा	: १९८५-८६ :	१२९६२	: -	: -	: -	: -	: -	: -	: २७१	: ५८२	: १३६९०	: २४०	: -१७३	
	: १९८९-९० :	११५०७	: १०	: -	: -	: -	: -	: -	: १२३	: ३८३	: १२०२३	: २३८	: ७२	
२. भिवंडी	: १९८५-८६ :	१८०८४	: -	: -	: -	: -	: -	: -	: ६४	: १५६	: १८३०४	: ८१	: ५२	
	: १९८९-९० :	६०७५	: -	: -	: -	: -	: -	: -	: -	: -	: ६०७५	: ७८	: ६३	
१०. साहापूर	: १९८५-८६ :	१४५४५	: -	: -	: -	: -	: -	: -	: ७०६	: २८२८	: १८१४९	: ३१४	: ८०	
	: १९८९-९० :	१४८४५	: -	: -	: -	: -	: -	: -	: १०३२	: ३२२६	: १९१७३	: ९३	: ९१	
११. मुरबाड	: १९८५-८६ :	१५२२०	: -	: -	: -	: -	: -	: -	: ३१६	: १४१२	: १७०१८	: २३२	: ४५	
	: १९८९-९० :	१४२२१	: २	: -	: -	: -	: -	: -	: ३१६	: १४१०	: १६०१९	: २३२	: ४५	
१२. कल्याण	: १९८५-८६ :	६५३०	: -	: -	: -	: -	: -	: -	: ३१०	: १५०	: ६७९०	: ३९	: २०	
	: १९८९-९० :	७२६३	: -	: -	: -	: -	: -	: -	: १४	: ४०	: ७३१७	: -	: -	
१३. उल्हासनगर	: १९८५-८६ :	५७००	: -	: -	: -	: -	: -	: -	: ९४	: १६१	: ५९५५	: ३०	: १४	
	: १९८९-९० :	५७००	: -	: -	: -	: -	: -	: -	: ९३	: १६१	: ५९५५	: ३१	: १५	

पुढे चालू.....

तक्ता क्रमांक ३.२ ( पुढे चालू )

जिल्हा/तालुका :	वर्ष :	मूग :	इतर :	एकूण :	एकूण :	उस :	मसाल्याचे :	फळे व :	संकीर्ण खाद्य :	एकूण खाद्य :	
			कडधान्ये :	कडधान्ये :	अन्नधान्ये :		पदार्थ :	भाजोपला :	पिके :	पिके :	
	१ :	२ :	१५ :	१६ :	१७ :	१८ :	१९ :	२० :	२१ :	२२ :	२३ :
जिल्हा बेरीज	: १९८५-८६ :	२६९ :	५१८१ :	९५६६ :	१९५६१९ :	२१ :	५६६ :	५३९५ :	- :	२०१६०१ :	
	: १९८९-९० :	२८४ :	६२६८ :	१०१९७ :	१८१२११ :	१४ :	५६८ :	७६१५ :	- :	१८९४०८ :	
१. ठाणे	: १९८५-८६ :	- :	६२ :	९० :	७५२८ :	- :	१८ :	२३७ :	- :	७७८३ :	
	: १९८९-९० :	- :	- :	- :	६६८१ :	- :	- :	३ :	- :	६६८४ :	
२. वसई	: १९८५-८६ :	- :	२०६ :	४११ :	१५२२५ :	१० :	६९ :	१४१७ :	- :	१६७२१ :	
	: १९८९-९० :	- :	३५६ :	४५० :	१५१७१ :	७ :	१०१ :	१७२९ :	- :	१७००८ :	
३. पालघर	: १९८५-८६ :	- :	१५४ :	२६९ :	२५५५० :	११ :	१२० :	४४३ :	- :	२३१२४ :	
	: १९८९-९० :	- :	४७ :	९४८ :	२२५८३ :	- :	१९२ :	७६८ :	- :	२३५४३ :	
४. डहाणू	: १९८५-८६ :	- :	५७४ :	८३६ :	१५६६३ :	- :	५१ :	१३८४ :	- :	१७०९८ :	
	: १९८९-९० :	- :	१०१ :	२२७ :	२०८८९ :	- :	- :	१४३२ :	- :	२२३२१ :	
५. तलासरी	: १९८५-८६ :	२८ :	८२ :	२८५ :	६२६१ :	- :	५ :	११६ :	- :	६३८२ :	
	: १९८९-९० :	२९ :	२५६ :	५३६ :	६६२९ :	- :	६ :	१७७ :	- :	६८१२ :	
६. जळहार	: १९८५-८६ :	- :	१२२७ :	२३४५ :	२४६८७ :	- :	१३ :	७४ :	- :	२४७७४ :	
	: १९८९-९० :	- :	१७९१ :	३१०६ :	२४४१३ :	- :	२९ :	७२ :	- :	२४५१४ :	

पुढे चालू.

तक्ता क्रमांक ३.२ ( पुढे चालू )

१	२	१५	१६	१७	१८	१९	२०	२१	२२	२३
७. मोखाडा	: १९८५-८६ : -	: १४७१	: २३५५	: २०६९९	: -	: ९	: ४	: -	: २०७१२	
	: १९८९-९० : -	: २५०९	: २५०९	: १५८६३	: -	: १५	: २	: -	: १५८८०	
८. वाडा	: १९८५-८६ : १७१	: ३२०	: २०४	: १४७१९	: -	: ४८	: १८५	: -	: १४९५२	
	: १९८९-९० : १८४	: ३५९	: ८५३	: १२८७६	: ७	: ४१	: १८४	: -	: १३१०८	
९. भिंडी	: १९८५-८६ : ६५	: ८७	: २९२	: १८५९६	: -	: ३०	: ११८	: -	: १८७४४	
	: १९८९-९० : ६६	: ८९	: २९६	: ६३७१	: -	: -	: १३५	: -	: ६५०६	
१०. शहापूर	: १९८५-८६ : -	: ५९१	: ९८५	: १९१३४	: -	: ८२	: ८२	: -	: १९२९८	
	: १९८९-९० : -	: ३६९	: ५५३	: १९७२६	: -	: ६७	: १८००	: -	: २१५९३	
११. मुरबाड	: १९८५-८६ : -	: ३१८	: ६१५	: १७६३३	: -	: ८९	: ११२५	: -	: १८८४७	
	: १९८९-९० : -	: ३०२	: ५७९	: १६५९८	: -	: ८९	: ११२५	: -	: १७८१२	
१२. कल्याण	: १९८५-८६ : -	: २१	: ८०	: ६८७०	: -	: ७	: ६३	: -	: ६९४०	
	: १९८९-९० : -	: ३	: ३	: ७३२०	: -	: ३३	: ४१	: -	: ७३६४	
१३. उल्हासनगर	: १९८५-८६ : ५	: ५०	: ९९	: ६०५४	: -	: २५	: १४७	: -	: ६२२६	
	: १९८९-९० : ५	: ८६	: १३७	: ६०९१	: -	: २५	: १४७	: -	: ६२६३	

पुढे चालू.....

तक्ता क्रमांक ३.२ ( पूढे चालू )

जिल्हा/तालुका	वर्ष	कापूस	इतर	एकूण	भूईमूल्य	करडई	इतर गजताची	एकूण गजताची
			तंतू पिके	तंतू पिके			धान्ये	धान्ये
१	२	२४	२५	२६	२७	२८	२९	३०
जिल्हा बेरीज	: १९८५-८६ :	-	: ४९२ :	४९२ :	१३६ :	-	: २४३६ :	२५७२
	: १९८९-९० :	-	: ४३४ :	४३४ :	१२६ :	-	: २७८९ :	२९१५
१. ठाणे	: १९८५-८६ :	-	: - :	- :	- :	-	: - :	-
	: १९८९-९० :	-	: - :	- :	- :	-	: १ :	१
२. वसई	: १९८५-८६ :	-	: २४ :	२४ :	- :	-	: २०० :	२००
	: १९८९-९० :	-	: २ :	२ :	२ :	-	: ११० :	११२
३. पालघर	: १९८५-८६ :	-	: - :	- :	- :	-	: ५६ :	५६
	: १९८९-९० :	-	: ६ :	६ :	- :	-	: ६६ :	६६
४. डहाणू	: १९८५-८६ :	-	: ५२ :	५२ :	२ :	-	: २४६ :	२४८
	: १९८९-९० :	-	: ५२ :	५२ :	- :	-	: - :	-
५. तलासरो	: १९८५-८६ :	-	: - :	- :	- :	-	: ११ :	११
	: १९८९-९० :	-	: ७ :	७ :	१ :	-	: १९ :	२०
६. जवहार	: १९८५-८६ :	-	: ३७ :	३७ :	- :	-	: - :	-
	: १९८९-९० :	-	: १७ :	१७ :	- :	-	: ९४५ :	९४५

पूढे चालू.....

तक्ता क्रमांक ३.२ - ( पुढे चालू )

१	२	२४	२५	२६	२७	२८	२९	३०
७. मोखाडा	: १९८५-८६ :	-	: ३५ :	३५ :	३२ :	-	: १४०७ :	१४५९
	: १९८९-९० :	-	: ३५ :	३५ :	३९ :	-	: १३१९ :	१३५८
८. वाडी	: १९८५-८६ :	-	: १० :	१० :	-	-	: २१३ :	२१३
	: १९८९-९० :	-	: १५ :	१५ :	-	-	: ६० :	६०
९. भिवंडी	: १९८५-८६ :	-	: ३० :	३० :	-	-	: ५४ :	५४
	: १९८९-९० :	-	: - :	- :	-	-	: ३६ :	३६
१०. शहापूर	: १९८५-८६ :	-	: २८ :	२८ :	-	-	: ८३ :	८३
	: १९८९-९० :	-	: ४० :	४० :	-	-	: १०१ :	१०१
११. मुरबाड	: १९८५-८६ :	-	: २७० :	२७० :	८२ :	-	: १२१ :	२०३
	: १९८९-९० :	-	: २६० :	२६० :	८२ :	-	: १२० :	२०२
१२. कल्याण	: १९८५-८६ :	-	: ४ :	४ :	-	-	: २१ :	२१
	: १९८९-९० :	-	: - :	- :	१ :	-	: - :	१
१३. उल्हासनगर	: १९८५-८६ :	-	: ९ :	९ :	-	-	: २४ :	२४
	: १९८९-९० :	-	: - :	- :	१ :	-	: १२ :	१३

पुढे चालू .....

तक्ता क्रमांक ३.२ ( पुढे चालू )

जिल्हा / तालुका :	वर्ष :	तंबाखू :	इतर औषधी व :	एकूण :	वा-याची :	संकिर्ण :	एकूण :	लागवडी :	एकापेक्षा :	लागवडी :
:	:	:	मादक पदार्थ :	औषधी व :	पिके :	अखाद्य :	अखाद्य :	खालील :	अधिक लाग- :	खालील क्षेत्र :
:	:	:	मादक पदार्थ :	मादक पदार्थ :	पिके :	पिके :	पिके :	एकूण क्षेत्र :	वडी खालील- (निव्वळ) :	असलेले क्षेत्र :
१	२	३१	३२	३३	३४	३५	३६	३७	३८	३९
जिल्हा बेरोज	: १२८५-८६ :	- :	३१९ :	३१९ :	८२८६२ :	- :	८६२५२ : २८७८५३ :	५०६८ :	२८२७८५ :	
	: १९८९-९० :	- :	४२६ :	४२६ :	१३६१३४ :	- :	१४०००९ : ३२९४१७ :	४७२७ :	३२४६९० :	
१. ठाणे	: १२८५-८६ :	- :	- :	- :	- :	- :	- : ७७८३ :	५१ :	७७३२ :	
	: १९८९-९० :	- :	- :	- :	३०५३ :	- :	३०५४ : ९७३८ :	- :	९७३८ :	
२. वसई	: १२८५-८६ :	- :	३१९ :	३१९ :	१९ :	- :	५६२ : १७२८३ :	१०० :	१७१८३ :	
	: १९८९-९० :	- :	४२६ :	४२६ :	३१६ :	- :	८५६ : १७६६४ :	- :	१७८६४ :	
३. पालघर	: १२८५-८६ :	- :	- :	- :	१२०२४ :	- :	१२०८० : ३५२०४ :	७०७ :	३४४९७ :	
	: १९८९-९० :	- :	- :	- :	१७४८८ :	- :	१७५६० : ४११०३ :	१००७ :	४००९६ :	
४. डहाणू	: १२८५-८६ :	- :	- :	- :	१९००० :	- :	१९३०० : ३६३९८ :	६०४ :	३५७९४ :	
	: १९८९-९० :	- :	- :	- :	१७०१८ :	- :	१७०७० : ३९३९१ :	८०४ :	३८५८७ :	
५. तलासरी	: १२८५-८६ :	- :	- :	- :	९००० :	- :	९०११ : १५३९३ :	२३३ :	१५१६० :	
	: १९८९-९० :	- :	- :	- :	८२५४ :	- :	८२८१ : १५०९३ :	३९ :	१५०५४ :	
६. जवहार	: १२८५-८६ :	- :	- :	- :	४२७० :	- :	४३०७ : २९०८१ :	४७१ :	२८६१० :	
	: १९८९-९० :	- :	- :	- :	५९०४ :	- :	६८६६ : ३१३८० :	२०५ :	३११७५ :	

पुढे चालू.....

तक्ता क्रमांक ३.३ ( पुढे चालू )

	१	२	३१	३२	३३	३४	३५	३६	३७	३८	३९			
७. मोखाडा	: १९८५-८६:	-	:	-	:	-	:	१४९४	:	२२३०६	:	४	:	२२२०२
	: १९८२-९०:	-	:	-	:	-	:	१५१२	:	१७३२२	:	४	:	१७३८८
८. वाडा	: १९८५-८६:	-	:	-	:	-	:	८८१६	:	९०३९	:	१४२०	:	२२५७१*
	: १९८९-९०:	-	:	-	:	-	:	१०५५४	:	१०६२९	:	३१६	:	२३४२१
२. भिवंडी	: १९८५-८६:	-	:	-	:	-	:	८४६९	:	८५५३	:	१९३	:	२७१०४
	: १९८९-९०:	-	:	-	:	-	:	२०९४४	:	२०९८०	:	१९३	:	२७२९३
१०. शहापूर	: १९८५-८६:	-	:	-	:	-	:	४३५३०	:	१३६४१	:	४७५	:	३२४६४
	: १९८२-९०:	-	:	-	:	-	:	२४६४२	:	२४७८३	:	९२९	:	४५३७७
११. मुरबाड	: १९८५-८६:	-	:	-	:	-	:	६४७	:	११२०	:	५०१	:	१९४६६
	: १९८९-९०:	-	:	-	:	-	:	१६०७७	:	१६५३२	:	६६६	:	३३५७८
१२. कल्याण	: १९८५-८६:	-	:	-	:	-	:	-	:	२५	:	५७	:	६२०८
	: १९८९-९०:	-	:	-	:	-	:	११३७०	:	११३७०	:	४१	:	१८६९४
१३. उल्हातनगर	: १९८५-८६:	-	:	-	:	-	:	७०८७	:	७१२०	:	२५२	:	१३०९५
	: १९८२-९०:	-	:	-	:	-	:	५०२	:	५१५	:	४५३	:	६३२५

टीप:- १९८५-८६ ची माहिती पूर्ण सुधारित आहे. १९८९-९० ची माहिती अस्थायी आहे.  
 आधार:- १) कृषी संचालनालय, महाराष्ट्र शासन, पुणे.  
 २) ऋतू व पिके अहवाल १९८९-९०



तक्ता क्रमांक ३.३

मुख्य पीकाये दर हेक्टरो उत्पन्न व एकूण उत्पादन १९२१-२२

जिल्हा-ठाणे.

अ. क्र. :	पिके	दर हेक्टरो उत्पन्न ( किलोमध्ये )	उत्पादन ( १०० टनामध्ये )
१ :	तांदूळ	१७८५	२६९४
२ :	गहू	-	-
३ :	ज्वारी	-	-
४ :	बाजरी	-	-
५ :	वारली	-	-
६ :	मका ( भेज )	१०००	२
७ :	रागी ( नाचणी )	८१४	१५३
८ :	इतर धान्य	७५७	७८
९ :	एकूण धान्य	१६२४	२९२७
१० :	हरभरा	४३८	१४
११ :	तूर	५००	२१
१२ :	उडीद	६६१	३७
१३ :	मूग	२३१	३
१४ :	मसूर	-	-
१५ :	इतर धान्य	२३०	१४
१६ :	एकूण धान्य	४३६	८९
१७ :	जवत	-	-
१८ :	तोंळ	२७३	३
१९ :	भूर्सभूर्स ( शेंग )	१२५०	५
२० :	मोहरो व राई	१०००	१

तक्ता क्रमांक ३.३ ( पुढे चालू )

१	२	३	४
२१	एरंडी	-	-
२२	नारळ	१८५१०	३७०२ x
२३	ऊस ( गूळ )	-	-
२४	कापूस ( सरकी शिवाय गाठी )	-	-
२५	ताग	-	-
२६	मेस्टा ( अंबाडी )	१३३३	४
२७	तंबाखू	-	-
२८	एकूण औषधो व अंमली पदार्थ	-	-
२९	आले	१०००	४
३०	मिरची	६६७	२
३१	हळद	७२२	१३
३२	बटाटा	-	-

- टीप:- १) ऊसाचे उत्पादन लाखेच्या स्वरूपात आहे.  
२) डाब क्र. २६ मेस्टा १ गाठ = १८० किलोग्राम  
३) कापसाचे उत्पादन गाठीच्या स्वरूपात आहे.  
१ गाठ = १७० किलोग्राम  
४) " x " उत्पादन हजार नगामध्ये आहे.

आधार:- कृषी संचालनालय, महाराष्ट्र शासन, पुणे.

तक्ता क्रमांक ३.४

विविध साधनांची जोडिताखाली असलेले तालुकावार क्षेत्र

जिल्हा-ठाणे.

( क्षेत्र हेक्टरमध्ये )

अ.क्र.	जिल्हा/ तालुका	वर्ष	जोडिता खालील पृष्ठभागाचा क्षेत्र	क्षेत्र विस्तार	जोडिता खालील निव्वळ क्षेत्र	जोडिताखालील एकूण क्षेत्र
१	२	३	४	५	६	७
	जिल्हा बेराज	१९८५-८६:	२२३०	८१५	३०४५	४१४३
		१९८९-९०:	१६८०	४६८०	६३६०	९१३१
१	ठाणे	१९८५-८६:	-	-	-	-
		१९८९-९०:	-	२२	२२	२२
२	वर्दी	१९८५-८६:	१२२५	३०१	१६२३	१७२३
		१९८९-९०:	-	१४४९	१४४९	१४४९
३	पालघर	१९८५-८६:	५५८	-	५५८	६१८
		१९८९-९०:	३४०	९३९	१२७९	२५५८
४	डहाणू	१९८५-८६:	-	-	-	-
		१९८९-९०:	-	१५३२	१५३२	३१६४
५	तलासरो	१९८५-८६:	१	११२	११३	११३
		१९८९-९०:	-	१८३	१८३	१८३
६	जव्हार	१९८५-८६:	-	-	-	-
		१९८९-९०:	-	१७	१७	१७
७	मोखाडा	१९८५-८६:	-	-	-	-
		१९८९-९०:	-	-	-	-
८	वाडा	१९८५-८६:	४०२	-	४०२	६४०
		१९८९-९०:	-	१३२	१३२	१३२
९	भिवंडी	१९८५-८६:	५	२७८	२८३	२८३
		१९८९-९०:	-	-	-	-
१०	गडापूर	१९८५-८६:	५७५	-	५७५	५७५
		१९८९-९०:	८००	१९९	९९९	९९९
११	सुरवाड	१९८५-८६:	१३७	-	१३७	१३७
		१९८९-९०:	४००	१६६	५६६	५६६
१२	कल्याण	१९८५-८६:	-	-	-	-
		१९८९-९०:	-	४१	४१	४१
१३	उल्हासनगर	१९८५-८६:	-	५४	५४	५४
		१९८९-९०:	-	-	-	-

टोप:- १) १९८५-८६ ची माहिती पूर्ण सुधारित आहे.

२) १९८९-९० ची माहिती अस्थायी आहे.

आधार: १) राजा संवाचनालय, महाराष्ट्र शासन, पुणे.

२) नूतन व पुराने जडवाल १९८२-९०

तक्ता क्रमांक ३.५

निरनिराज्या पिकाखालील औसितांचि तालुकावार क्षेत्र

जिल्हा-ठाणे.

(क्षेत्र हेक्टरमध्ये)

जिल्हा/तालुका :	वर्ष :	तांदूळ :	गहू :	खरीप :	रब्बी :	सकूण :	बाजरी :	मका :	वरी :	इतर :	सकूण :	हरभरा :	तूर :
:	:	:	:	ज्वारी :	ज्वारी :	ज्वारी :	:	:	:	तुणधान्ये :	तुणधान्ये :	:	:
१ :	२ :	३ :	४ :	५ :	६ :	७ :	८ :	९ :	१० :	११ :	१२ :	१३ :	१४ :
जिल्हा बेराज :	१९८५-८६ :	२९४ :	१२ :	२ :	- :	२ :	- :	- :	- :	- :	१००८ :	४०८ :	३३० :
:	१९८९-९० :	१२३२ :	८० :	- :	- :	- :	- :	- :	- :	१३९ :	१४५१ :	३९९ :	९६५ :
१. ठाणे :	१९८५-८६ :	- :	- :	- :	- :	- :	- :	- :	- :	- :	- :	- :	- :
:	१९८९-९० :	- :	- :	- :	- :	- :	- :	- :	- :	- :	- :	- :	- :
२. वसई :	१९८५-८६ :	- :	- :	२ :	- :	२ :	- :	- :	- :	- :	२ :	१०२ :	१०३ :
:	१९८९-९० :	- :	- :	- :	- :	- :	- :	- :	- :	- :	- :	५८ :	- :
३. पालघर :	१९८५-८६ :	- :	- :	- :	६ :	- :	- :	- :	- :	- :	- :	६० :	५५ :
:	१९८९-९० :	२१८ :	६८ :	- :	- :	- :	- :	- :	- :	- :	२६६ :	- :	- :
४. डहाणू :	१९८५-८६ :	- :	१० :	- :	- :	- :	- :	- :	- :	- :	१० :	- :	- :
:	१९८९-९० :	४० :	- :	- :	- :	- :	- :	- :	- :	१३९ :	१७९ :	- :	- :
५. तलासरी :	१९८५-८६ :	- :	- :	- :	- :	- :	- :	- :	- :	- :	- :	- :	- :
:	१९८९-९० :	- :	- :	- :	- :	- :	- :	- :	- :	- :	- :	- :	- :
६. जवहार :	१९८५-८६ :	- :	- :	- :	- :	- :	- :	- :	- :	- :	- :	- :	- :
:	१९८९-९० :	- :	- :	- :	- :	- :	- :	- :	- :	- :	- :	- :	- :

पुढे चालू ....

तक्ता क्रमांक ३.५ ( पुढे चालू )

१	२	३	४	५	६	७	८	९	१०	११	१२	१३	१४
७. मोखाडा	: १९८५-८६	: -	: -	: -	: -	: -	: -	: -	: -	: -	: -	: -	: -
	: १९८९-९०	: -	: -	: -	: -	: -	: -	: -	: -	: -	: -	: -	: ८२३
८. वाडा	: १९८५-८६	: -	: -	: -	: -	: -	: -	: -	: -	: -	: १०	: २४०	: १७२
	: १९८९-९०	: -	: १०	: -	: -	: -	: -	: -	: -	: -	: १०	: १६	: ७२
९. भिवंडी	: १९८५-८६	: २३०	: -	: -	: -	: -	: -	: -	: -	: -	: २३०	: -	: -
	: १९८९-९०	: -	: -	: -	: -	: -	: -	: -	: -	: -	: -	: -	: -
१०. शहापूर	: १९८५-८६	: ५७५	: -	: -	: -	: -	: -	: -	: -	: -	: ५७५	: -	: -
	: १९८९-९०	: ८३९	: -	: -	: -	: -	: -	: -	: -	: -	: ८३९	: ९३	: -
११. मुरबाड	: १९८५-८६	: १३५	: २	: -	: -	: -	: -	: -	: -	: -	: १३७	: -	: -
	: १९८९-९०	: १३५	: २	: -	: -	: -	: -	: -	: -	: -	: १३७	: २३२	: -
१२. कल्याण	: १९८५-८६	: -	: -	: -	: -	: -	: -	: -	: -	: -	: -	: -	: -
	: १९८९-९०	: -	: -	: -	: -	: -	: -	: -	: -	: -	: -	: -	: -
१३. उल्हास- नगर	: १९८५-८६	: ५४	: -	: -	: -	: -	: -	: -	: -	: -	: ५४	: -	: -
	: १९८९-९०	: -	: -	: -	: -	: -	: -	: -	: -	: -	: -	: -	: -

पुढे चालू.....

तक्ता क्रमांक ३.५ ( पुढे चालू )

जिल्हा/ तालुका	वर्ष	उडीद	इतर	एकूण	एकूण	ऊस	मनाल्याचे	एकूण	एकूण	संफिर्ण	एकूण	बापूस	इतर
			कडधान्ये	कडधान्ये	अन्नधान्ये		पदार्थ	फळ	भाजी	खाद्य	खाद्य		तंतू
									पाला	पिके	पिके		पिके
- १	२	१५	१६	१७	१८	१९	२०	२१	२२	२३	२४	२५	२६
जिल्हा बेरोज	१९८५-८६	-	१६५	८९७	१९०५	२१	२३८	१२३५	१९४	-	३६५८	-	१७
	१९८२-९०	२६५३	-	४०१७	५४६८	७	५२१	२७२५	२१२९	-	१०८५०	-	१४
१. ताणे	१९८५-८६	-	-	-	-	-	-	-	-	-	-	-	-
	१९८२-९०	-	-	-	-	-	-	-	-	-	-	-	-
२. वसई	१९८५-८६	-	७०	२७५	२७७	१०	६६	८१९	६६	-	१३३८	-	७
	१९८२-९०	-	-	५८	५८	७	८१	६३०	१४७	-	९२३	-	-
३. पालघर	१९८५-८६	-	४७	१६२	१६२	११	११९	२७०	-	-	५६२	-	-
	१९८२-९०	-	-	-	२८६	-	१६१	४५८	२७९	-	११८४	-	-
४. डहाणू	१९८५-८६	-	-	-	-	-	-	-	-	-	-	-	-
	१९८२-९०	-	-	-	१७२	-	९०	१४१९	१४२२	-	३११०	-	१४
५. तलासरी	१९८५-८६	-	-	-	-	-	५	७९	२८	-	११२	-	-
	१९८२-९०	-	-	-	-	-	६	११९	५८	-	१८३	-	-
६. जव्हार	१९८५-८६	-	-	-	-	-	-	-	-	-	-	-	-
	१९८२-९०	१३३४	-	१३३४	१३३४	-	-	-	-	-	१३३४	-	-

पुढे चालू.....

१५

तक्ता क्रमांक ३.५ (पुढे चालू )

१	२	१५	१६	१७	१८	१९	२०	२१	२२	२३	२४	२५	२६
७. मोखाडा	: १९८५-८६	: -	: -	: -	: -	: -	: -	: -	: -	: -	: -	: -	: -
	: १९८९-९०	: १२४८	: -	: २१४१	: २१४१	: -	: -	: -	: -	: -	: २१४१	: -	: -
८. वाडा	: १९८५-८६	: -	: ४८	: ४६०	: ४७०	: -	: ४८	: ६५	: १४	: -	: ५९७	: -	: १०
	: १९८९-९०	: ७१	: -	: १५२	: १६२	: -	: २७	: ५२	: ३४	: -	: २६२	: -	: -
९. भिवंडी	: १९८५-८६	: -	: -	: -	: २३०	: -	: -	: -	: ५३	: -	: २८३	: -	: -
	: १९८९-९०	: -	: -	: -	: -	: -	: -	: -	: -	: -	: -	: -	: -
१०. गहापूर	: १९८५-८६	: -	: -	: -	: ५७५	: -	: -	: -	: -	: -	: ५७५	: -	: -
	: १९८९-९०	: -	: -	: ९३	: ९३२	: -	: ६७	: -	: ६७	: -	: १०६६	: -	: -
११. सुरवाड	: १९८५-८६	: -	: -	: -	: १३७	: -	: -	: -	: -	: -	: १३७	: -	: -
	: १९८९-९०	: -	: -	: २३२	: ३६२	: -	: ८९	: ४७	: १०१	: -	: ६०६	: -	: -
१२. कल्याण	: १९८५-८६	: -	: -	: -	: -	: -	: -	: -	: -	: -	: -	: -	: -
	: १९८९-९०	: -	: -	: -	: -	: -	: -	: -	: ४१	: -	: ४१	: -	: -
१३. उल्हासनगर	: १९८५-८६	: -	: -	: १	: ५४	: -	: -	: -	: -	: -	: ५४	: -	: -
	: १९८९-९०	: -	: -	: -	: -	: -	: -	: -	: -	: -	: -	: -	: -

पुढे चालू .....

तक्ता क्र मांक ३.५ ( घुढे चालू )

जिल्हा/ तालुका	वर्ष	एकूण	भूईमूग	तिळ	करडई	इतर	एकूण	तंबाखू	इतर	एकूण	चा-या	सैकीर्ण	अखोरा	ओ लिता
		तंतू पिके				गळीताची पिके	गळीता ची पिके	औषधी मादक पदार्थ	औषधी मादक पदार्थ	ची पिके	अखाद्य पिके	एकूण	अखाद्य पिके	खाली ल
१	२	२७	२८	२९	३०	३१	३२	३३	३४	३५	३६	३७	३८	३९
जिल्हा बेरोज	१९८५-८६	१७	-	-	-	९७	१४९	-	३१९	३१९	-	-	४८५	४१४३
	१९८९-९०	१४	२१४	११	-	१५२	३७७	-	४२६	४२६	-	-	८१७	११६६७
१. ठाणे	१९८५-८६	-	-	-	-	-	-	-	-	-	-	-	-	-
	१९८९-९०	-	-	-	-	-	-	-	-	-	-	-	-	-
२. वसई	१९८५-८६	७	-	१५	-	४४	५९	-	३१९	३१९	-	-	३८५	१७२३
	१९८९-९०	-	-	-	-	९०	९०	-	४२६	४२६	-	-	५१६	१४३९
३. पालघर	१९८५-८६	-	-	४	-	५२	५६	-	-	-	-	-	५६	६१८
	१९८९-९०	-	२००	१	-	१९	२२०	-	-	-	-	-	२२०	१४०४
४. डहाणू	१९८५-८६	-	-	-	-	-	-	-	-	-	-	-	-	-
	१९८९-९०	१४	१४	१०	-	२१	४५	-	-	-	-	-	५९	३१६९
५. तलातरी	१९८५-८६	-	-	१	-	-	-	-	-	-	-	-	१	११३
	१९८९-९०	-	-	-	-	-	-	-	-	-	-	-	-	१८३
६. जव्हार	१९८५-८६	-	-	-	-	-	-	-	-	-	-	-	-	-
	१९८९-९०	-	-	-	-	-	-	-	-	-	-	-	-	१३३४

घुढे चालू....



तक्ता क्रमांक ३.५ (पुणे जिल्हा)

	१	२	२७	२८	२९	३०	३१	३२	३३	३४	३५	३६	३७	३८	३९
७. मोखाडा	: १९८५-८६	: -	: -	: -	: -	: -	: -	: -	: -	: -	: -	: -	: -	: -	: -
	: १९८९-९०	: -	: -	: -	: -	: -	: -	: -	: -	: -	: -	: -	: -	: -	: २१४१
८. वाडा	: १९८५-८६	: १०	: -	: ३२	: -	: -	: १	: ३३	: -	: -	: -	: -	: -	: ४३	: ६४०
	: १९८९-९०	: -	: -	: -	: -	: -	: २२	: २२	: -	: -	: -	: -	: -	: २२	: २८४
९. भिषंडी	: १९८५-८६	: -	: -	: -	: -	: -	: -	: -	: -	: -	: -	: -	: -	: -	: २८३
	: १९८९-९०	: -	: -	: -	: -	: -	: -	: -	: -	: -	: -	: -	: -	: -	: -
१०. शहापूर	: १९८५-८६	: -	: -	: -	: -	: -	: -	: -	: -	: -	: -	: -	: -	: -	: ५७५
	: १९८९-९०	: -	: -	: -	: -	: -	: -	: -	: -	: -	: -	: -	: -	: -	: १०६६
११. गुरबाड	: १९८५-८६	: -	: -	: -	: -	: -	: -	: -	: -	: -	: -	: -	: -	: -	: १३७
	: १९८९-९०	: -	: -	: -	: -	: -	: -	: -	: -	: -	: -	: -	: -	: -	: ६०६
१२. कल्याण	: १९८५-८६	: -	: -	: -	: -	: -	: -	: -	: -	: -	: -	: -	: -	: -	: -
	: १९८९-९०	: -	: -	: -	: -	: -	: -	: -	: -	: -	: -	: -	: -	: -	: ४१
१३. उल्हास- नगर	: १९८५-८६	: -	: -	: -	: -	: -	: -	: -	: -	: -	: -	: -	: -	: -	: ५४
	: १९८९-९०	: -	: -	: -	: -	: -	: -	: -	: -	: -	: -	: -	: -	: -	: -

टीप :- १९८५-८६ ची माहिती पूर्ण सुधारीत आहे व १९८९-९० ची माहिती अस्थायी आहे.

आधार:-१) कृषी संचालनालय, महाराष्ट्र शासन, पुणे.

२) शेत व पिके अहवाल १९८९-९०.

तक्ता क्रमांक ३.६ (अ)  
तालुकावार सिंचन विहिरी आणि इतर विहिरी

जिल्हा-ठाणे.

अ. क्रं. :	जिल्हा/तालुका :	वर्ष :	विहिरींचो एकूण संख्या :	वापरात असलेल्या विहिरींचो संख्या :	वापरात नसलेल्या विहिरींचो संख्या :	इतर विहिरींचो संख्या :	वापरात असलेल्या विहिरींवर बसविलेले विद्युत पंप :	इंधन पंप :
१ :	२ :	३ :	४ :	५ :	६ :	७ :	८ :	९ :
१ :	जिल्हा, बेरीज :	१९८५-८६ :	१७०३९ :	९५४१ :	१०१६ :	६४८२ :	२१०१ :	७०३ :
		१९८९-९० :	१९१८५ :	१४०१८ :	९२६ :	४२४१ :	९३९५ :	५८० :
१ :	ठाणे :	१९८५-८६ :	५७३ :	३९ :	- :	५३४ :	- :	१ :
		१९८९-९० :	७४३ :	२२६ :	६६ :	४५१ :	- :	- :
२ :	वसई :	१९८५-८६ :	६२६४ :	४१३२ :	१३२ :	२००० :	५०० :	- :
		१९८९-९० :	१११३२ :	९००० :	१३२ :	२००० :	८००० :	- :
३ :	पालघर :	१९८५-८६ :	२९५७ :	२१३८ :	२०१ :	६१८ :	१५०० :	३६० :
		१९८९-९० :	२६४५ :	२२३० :	६५ :	३५० :	९४० :	४१३ :
४ :	डहाणू :	१९८५-८६ :	२४५३ :	१७१२ :	७४ :	६६७ :	- :	- :
		१९८९-९० :	१७७४ :	१६३२ :	१४२ :	- :	- :	- :
५ :	तलासरो :	१९८५-८६ :	१३६ :	११२ :	- :	२४ :	१२ :	२५२ :
		१९८९-९० :	६२२ :	२७५ :	- :	३४७ :	२७३ :	३० :
६ :	जव्हार :	१९८५-८६ :	११२६ :	५८६ :	- :	५४० :	२० :	१६ :
		१९८९-९० :	४१५ :	४१५ :	- :	- :	३५ :	९ :

पुढे बालू.....

तक्ता क्रमांक ३.६ (अ) ( पुढे चालू )

१	२	३	४	५	६	७	८	९
७	मोखाडा	१९८५-८६	१८	९	९	-	-	-
		१९८९-९०	-	-	-	-	-	-
८	वाडा	१९८५-८६	७४१	४२	-	६९९	२७	३९
		१९८९-९०	७४१	४२	-	६९९	६७	६२
९	भिवंडी	१९८५-८६	४३९	१७०	९९	१७०	२०	१६
		१९८९-९०	-	-	-	-	-	-
१०	बहापूर	१९८५-८६	१७५७	५०१	५०१	७५५	२२	२०
		१९८९-९०	५२२	२७	४९५	-	३९	२०
११	मुरबाड	१९८५-८६	२५०	-	-	२५०	-	-
		१९८९-९०	१२३	४०	१४	६९	४१	३५
१२	कल्याण	१९८५-८६	१७८	५८	-	१२०	-	-
		१९८९-९०	२८८	६८	-	२२०	-	७
१३	उल्हासनगर	१९८५-८६	१४७	४२	-	१०५	-	-
		१९८९-९०	१८०	६३	१२	१०५	-	९

टीप:- १९८५-८६ ची माहिती पूर्ण सुधारीत आहे. व १९८९-९० ची माहिती अस्थायी आहे,  
 आधार:- १) कृषी तंत्रालय, महाराष्ट्र शासन, पुणे.  
 २) अतू व पिके अहवाल, १९८९-९०.

तक्ता क्रमांक ३.६ (ब)

तालुकावार कुमनलिका, हातपंप आणि विद्युत पंप

जिल्हा-ठाणे, सन. १९९१-९२

अ. क्र.	जिल्हा/ तालुका	यशास्वी कुमनलिकाची संख्या	बसवि- लेल्या हात पंपांची संख्या	बसवि- लेल्या विद्युत पंपांची संख्या	बंद पडलेल्या हात पंपांची संख्या	बंद पडलेल्या विद्युत पंपांची संख्या
१	२	३	४	५	६	७
	जिल्हा बेरीज	१३५	१३५	-	२२४	१६
१	ठाणे	१	१	-	-	-
२	वसई	५	५	-	२४	-
३	पालघर	३८	३८	-	४६	२
४	डहाणू	२५	२५	-	-	-
५	तलासरी	१३	१३	-	१०	-
६	जवहार	३	३	-	-	४
७	मोखाडा	-	-	-	-	-
८	दाडा	१५	१५	-	४६	५
९	भिदंडी	१५	१५	-	२६	४
१०	शहापूर	७	७	-	५२	-
११	मुरबाड	१	१	-	५	१
१२	कल्याण	३	३	-	६	-
१३	उल्हासनगर	९	९	-	९	-

आधार:- १) जिल्हा भूजल सर्वेक्षण ठाणे

२) कार्यकारी अभियंता, लघु पाटबंधारे, जि. व. ठाणे

तक्ता क्रमांक ३.७

विहिरो खेरोज लघु पाटबंधारे १९९१-९२ वर्षाकरीता

जिल्हा-ठाणे.

अ. क्र. जिल्हा / तालुका		उपयोगात नसलेली कामे				उपयोगात असलेली कामे				ओलिताखालील निव्वळ हेक्टर				वापरातील काऱ्याचे लाभक्षेत्र हेक्टर			
		जिल्हा	राज्य	खाजगी	एकूण	जिल्हा	राज्य	खाजगी	एकूण	जिल्हा	राज्य	खाजगी	एकूण	जिल्हा	राज्य	खाजगी	एकूण
		परिषद	व	सहकारी	परिषद	व	सहकारी	परिषद	व	सहकारी	परिषद	व	सहकारी	परिषद	व	सहकारी	परिषद
१	२	३	४	५	६	७	८	९	१०	११	१२	१३*	१४	१५	१६	१७	१८
१	ठाणे	-	-	-	-	-	-	-	-	-	-	-	-	-	-	-	-
२	वसई	-	-	-	-	११	१	-	१२	११८	१४५	५५	३१८	४२७	७९	५५	५६१
३	पालघर	-	-	-	-	११	५	-	१६	३५	७२४	-	७५९	२०६	५५	-	२६१
४	उद्याण	४	-	-	४	४	१	-	५	-	१३४	८५०	२८४	३७	-	९६१	२९८
५	तलासरी	२	-	-	२	-	-	-	-	-	-	-	-	-	-	-	-
६	जवहार	३	-	-	३	७	२	-	९	१२	४२८	४०	४८०	२००	१४१	१००	४४१
७	मोखाडा	१	-	-	१	३	१	-	४	-	१४६	२०	१६६	२७	३	३०	६०
८	वाडा	-	-	२	२	२०	४	६	३०	३४	७५१	१९५	९८०	६५१	१६३	९९५	१८०९
९	शिर्डी	-	-	-	-	८	१	३	१२	२७	२८०	११५	४२२	११४	२०	११५	२४९
१०	शहापूर	५	-	-	५	२६	६	-	३२	२६	१२१२	२९८	१५४३	५६७	२७५	२९८	११४०
११	मुरबाड	१	-	५	६	३६	५	९	५०	१०७	११०५	४७८	१६९०	१००१	४१४	९५९	२३७४
१२	कल्याण	-	-	३	३	८	२	५	१५	२८०	२०२	१४२	६२४	२२७	१००	१४२	४६९
१३	उल्हासनगर	-	-	-	-	७	२	२	११	१००	३१५	९४	५०९	१३८	८०	२१२	४३०
जिल्हा खेरोज		१६	-	१०	२६	१४१	३०	२५	१९६	७३९	५४५९	२२८७	८४७५	३५९५	१३३०	३८६७	८७९२

आधार :- १) कार्यकारी अभियंता, लघुपाटबंधारे विभाग, ठाणे.

२) कार्यकारी अभियंता, पाटबंधारे विभाग, जिल्हा परिषद, ठाणे.

३) जिल्हा उपनिबंधक, सहकारी संस्था, ठाणे.

तक्ता क्रमांक ३.८

मोठे व मध्यम गाट बंधारे प्रकल्पांसाठी मिळणारे क्षेत्र व मिळणारे फायदे ( ३० जून १९९२ अखेर )

जिल्हा-ठाणे.

अ. क्र.	बाब	मोठे प्रकल्प	मध्यम प्रकल्प
१	२	३ ( १ )	३ ( २ )
१	प्रकल्पाचे नाव	भातसा प्रकल्प	सूर्या प्रकल्प
२	प्रकल्पाचे स्थान	सा जिवली खेड्याजवळ ता. शहापूर, जि. ठाणे	धामणी व कवडास खेडक, ता. जेव्हार जि. ठाणे
३	अ) काम पूर्ण झाल्याचे वर्ष	---	जून १९८९
	ब) अपूर्ण असल्यास पूर्ण होण्याचे संभाव्य वर्ष	१) धरण १९९३	१९९५
	क) प्रकल्पाचा अंदाजे खर्च रु. लाखात	२) कागवा १९९६ १६४१०.५७	सुधारोत १४३०.६७ लक्ष ( सुधारोत ) १४६८६
४	धरण		
	अ) मंजूर झालेला उंची ( मिटरमध्ये )	८२.००	धामणी धरण कवडास उन्नती बंधारा ५२.०० : २८.०७ : २८.२७
	ब) पूर्ण झालेला उंची ( मिटरमध्ये )	६५.३०	५२.०० : २८.२७ : २८.२७
५	कालवा अ) संपूर्ण लांबी ( कि.मी. )	२१३.००	१३४.८८ : - : २०.०० ( डावा अधिक उजवा )
	ब) पूर्ण लांबी ( कि.मी. )	५३.००	८७.०८ : - : २०.०० ( डावा अधिक उजवा )
६	अंमल बंधारा ( दशलक्ष घनमिटर )	२७६.१०	धामणी : कवडास धरण : उन्नती बंधारा ३७.११ ( सुधारोत )
		( सुधारोत )	२८५.३१ : १३.७०

मुद्रा पाहू...

तक्ता क्रमांक ३.८ ( पुढे चालू )

१ :	२ :	३ ( १ ) :	३ ( २ ) :	४ :
७ :	३१.३.१९९१ रोजीचा प्रत्यक्ष साठा ( कुल्लु घनमिटर )	१८३.२०	६४.५४	९.९६
८ :	एकूण लाभक्षेत्र ( हेक्टर )	४८९१० ( सुधारित )	२७१८८ ( पिक क्षेत्र )	३०६६ ( पिक क्षेत्र )
९ :	लाभक्षेत्राखालील लागवडीलायक क्षेत्र	२९३७८	१४६९६ ( मूळ )	२०४४ ( मूळ )
१० :	प्रकल्प पूर्ण ओलाताखालील घेणारे क्षेत्र ( हेक्टर )			
	अ) बारामाहो	--	--	--
	ब) हंगामो	३५२	१३१४.५६	५६८.८०

आधार : १) अधिक अभियंता, भातसा प्रकल्प, ठाणे सॅन्ट्रल, ठाणे.

२) अधिक अभियंता, उत्तर कोकण पाटबंधारे प्रकल्प मंडळ, ठाणे.

तक्ता क्रमांक ३.२

विहीत धारण जमिनींची संख्या व त्यांचे क्षेत्रफळ ओलीताखाली असलेली विहीत धारण जमिनी ओलीताखालील निवडक क्षेत्र

विहातोच्या प्रकारानुसार आणि क्षेत्रफळ श्रेणीनुसार धारण जमिनींची संख्या १९८-८६ (क्षेत्रफळ हेक्टरमध्ये)

अ. क्र.	क्षेत्रफळ श्रेणी	वैयक्तिक धारणा	संयुक्त धारणा	संस्थेचे धारण	एकूण धारण	पूर्णपणे ओलीताखाली	पूर्णपणे जिरायत
		संख्या	क्षेत्रफळ	संख्या	क्षेत्रफळ	संख्या	क्षेत्रफळ
१	२	३	४	५	६	७	८
१	२	३	४	५	६	७	८
१	१ हेक्टर पेक्षा कमी	१०२०४०	४१६०७	४२४०	२१६४	-	-
२	१.०० ते १.९९	३२४७४	५४९३४	२६६९	३७२२	-	-
३	२.०० ते ३.९९	२८८८५	७९४९२	२७२५	७७३९	-	-
४	४.०० ते ९.९९	२०५२४	१२५५५७	२४९३	१५६२२	-	-
५	१०.०० किंवा त्या पेक्षा जास्त	४७६९	८२६२९	७१७	११२८१	-	-
	एकूण	१९५६९२	३८४२१२	१३१४४	४१२२८	-	-

पुढे चालू...



तक्ता क्रमांक ३.९ ( पुढे चालू )

अ. क्रं.	क्षेत्रात श्रेणी	अंशतः ओलिताखाली	संपूर्ण मालकीचे	पूर्णपणे भाडेपट्टीचे	अंशतः मालकीचे	अंशतः भाडेपट्टीचे						
		संख्या	एकूण ओलिता	संख्या	क्षेत्र	संख्या	क्षेत्र	संख्या	मालकी	भाडेपट्टी	एकूण क्षेत्र	
			खालील						व	ये		
			क्षेत्र						क्षेत्र	क्षेत्र		
१	२	१३	१४	१५	१६	१७	१८	१९	२०	२१	२२	२३
१	१ हेक्टर पेक्षा कमी	१३३७	७११	३५४	१०४९३८	४२८८३	१०६८	४०४	२५७	८०	६०	१४०
२	१.०० ते १.९९	९८०	१२३६	५१७	४११७४	५७२५६	२२२	३२६	३१४	२५९	१८१	४४०
३	२.०० ते ३.९९	६८१	१६५५	७१०	३०९५६	८५४४४	१२०	३०७	२९३	५७२	२२३	७९५
४	४.०० ते ९.९९	५००	२७८५	७२२	२२४४५	१३७६३२	९८४	११६४	२३८	८००	६५७	१४५७
५	१०.०० किंवा त्यापेक्षा जास्त	८९	१०७५	२०४	५१३१	८६१८५	१९९	३६२७	८३	७३३	२६८	१००१
	एकूण	३५७७	७४६२	२५०७	२०४६४४	४०९४००	१७९३	५८२८	११८५	२४४४	१३८९	३८३३

टीप:- रकानां ७ व ८ खाली "संस्थाने धारण" क्षेत्र या बाबीची आकडेवारी "व्यक्तीक धारण" क्षेत्र या बाबीमध्ये समाविष्ट आहे.

आधार:- कृषि गणना १९८५-८६.

तक्तो क्रमांक ३. १०

पञ्चगणना १९८७ जुन्नार तालुकावार कृषि विषयक अडचारे

जिल्हा-ठाणे.

क्र. क्रं. :	जिल्हा/तालुका :	नागरांची संख्या :	गाड्यांची संख्या :	ऊसाचे घरक :	ओलिताखाले ओलिता- :	पंपी :	तेलघाणी :
:	:	लाकडा :	लोखंडी :	शेततोवर : बैलांच्या :	तेलावर चालः साठी :	पंपी :	त्यापेक्षा : पेक्षा :
:	:	:	:	पालणारे : भदतीने :	णारे पंप :	विद्युत :	अधिक : कमी :
:	:	:	:	:	:	पंप :	:
१ :	२ :	३ :	४ :	५ :	६ :	७ :	८ :
९ :	१० :	११ :	१२ :	१३ :	१४ :	१५ :	१६ :
१ :	रतूण जिल्हा	११५१५१	५८६	११३२९	२७२	३	४०४
२ :	बेरोज						
१ :	ठाणे	१६३२	४०	२४३	-	१	१९
२ :	वतई	-	-	४५१	-	-	३७३
३ :	पालघर	१६८७२	६४	१३४८	-	-	७९७
४ :	डहाणू	१५९८१	१७	४१८३	-	-	५८
५ :	तलातरी	६३४७	१७	३७३	-	-	५८
६ :	जव्हार	१४४११	२७	४४१	-	२	११
७ :	नीखाडा	७६९७	१	८८६	-	-	३
८ :	काडा	१००६२	१४२	१७१३	-	-	११०
९ :	भिवंडी	११५३२	१०५	-	-	-	-
१० :	दाहाणूर	१३७२७	१३८	-	३०	-	४८
११ :	मुरबाड	९७९७	-	-	-	-	-
१२ :	कल्याण	३४४२	३४	-	२४२	-	५०
१३ :	उल्हासनगर	३६५०	१	१६४१	-	-	९५

आधार:- पञ्चगणना १९८७.

तजाग इमांक ३.११

दुष्काळ, दुष्काळ टंवाई सङ्घ परिस्थिताची माहिती (१९९१-९२ वर्जाकरिता) जिल्हा-ठाणे

अ. क्र.	बाब	जिल्ह्याची तहसिल													
		एकूण	ठाणे	वसई	पावघर	डहाणू	तलासरो	जुहदार	गोवाडा	वाडा	भिवंडी	शहा	सुर	कल्याण	जुहारा
१	२	३	४	५	६	७	८	९	१०	११	१२	१३	१४	१५	
अ)	दुष्काळ व तोंत्र टंवाई														
ब)	अवर्षण व सङ्घ परिस्थिती														
क)	पूर														
१)	तासुब्यातील एकूण गावांची संख्या														
२)	ग्रस्त गावांची संख्या														
३)	ग्रस्त गावांचा कुटुंबाची संख्या														
४)	जमिने मंडळामध्ये पूर्ण निर्लंबन दिलेल्या गावांची संख्या														
५)	अंदाजित हानी ( रु. मध्ये )														
६)	अ) भिक न घेणे														
	ब) गुराधन, मालमत्ता, इत्यादींची हानी														
७)	मदतीची हातो घेतलेली कामे														
८)	कामावर घेतलेल्यांची संख्या														
९)	खर्च ( रुपयांत )														
१०)	शेत जमिन अधिधिकारिता दिलेल्या तगाईची रक्कम ( रुपयांत )														

पुढे चालू.....

तपता क्रमांक ३.११ (पुढे वाचू)

१	२	३	४	५	६	७	८	९	१०	११	१२	१३	१४	१५
ब)	अवर्षण त्त्वय परिस्थितो													
१)	तानुख्यातील एकूण गावांचो संख्या													
२)	ग्रस्त गावांचो संख्या													
३)	ग्रस्त कुटुंबांचो संख्या													
४)	जमान मजसुनामध्ये पूर्ण निर्लक्ष्ण दिलेल्या गावांचो संख्या													
५)	अंदाजित हानो (स. मध्ये)													
६)	अ) पिक न घेणे ब) पशुधन भावभत्ता हानो.													
७)	मजसुनाचो हातो घेतलेलो कामे.													
८)	कामावर घेतलेल्यांचो संख्या													
९)	खर्च (रुपयांत)													
१०)	शेतजमीन आधिनियमाखालो दिलेल्या तगाईचो रक्कम (स. मध्ये)													

निरंक

तक्ता क्रमांक ३.११ (पुढे चालू)

-१ २ ३ ४ ५ ६ ७ ८ ९ १० ११ १२ १३ १४ १५ १६ १

क) पूर

- १) तांबुच्यातील एकूण गावांचो संख्या
- २) ग्रस्त गावांचो संख्या
- ३) ग्रस्त लोकसंख्या
- ४) जमीन महसुलामध्ये पूर्ण निर्लंबन दिलेल्या गावांचो संख्या
- ५) अंदाजित हानी ( रु. मध्ये )
- ६) अ) पिक न येणे  
ब) पशुधन मालमत्ता इत्यादांचो हानी.
- ७) मदतोचो हातो घेतलेलो कामे
- ८) कामाचेर घेतलेल्यांचो संख्या
- ९) खर्च ( रुपयांत )
- १०) शेताजमिन अधिनिमाखालो दिलेल्या तगाईचो रकम (रुपयांत)

----- निरंक -----

आधार :- जिल्हाधिकारी, ठाणे.

तक्ता क्रमांक ३. १२

टंवाईच्या पूर्वतिहानुसार कठीण व इतर टंवाईग्रस्त भाग ठरविण्याबाबत माहिती १९९१-९२.

अ. क्र. :	जिल्हा/तालुका	मंडळ	सुडजातील गावांची संख्या	ग्रस्त गावांची संख्या १९९१-९२
१	२	३	४	५
१	ठाणे	१) ठाणे २) बाळकुम ३) सुंझा ४) बेलापूर ५) भाईंदर	८ २४ २४ २५ १९	- - - - -
		एकूण	१००	-
२	वसई	१) वसई २) माणिकपूर ३) आगाशी ४) चिरार ५) मांडवी	२२ १४ १५ १५ ३८	- - - - २
		एकूण	१०४	२
३	पालघर	१) पालघर २) बोईसर ३) तारापूर ४) सफाळा ५) मनोर	२८ ५१ ३७ ५२ ६३	- - - - -
		एकूण	२३१	४५
४	डहाणू	१) डहाणू २) मल्याणे ३) दिवणो ४) फासा ५) सायवान	१५ ३० ३० ४६ ४५	- - - - -
		एकूण	१६६	-
५	तलासरो	१) तलासरो	२७	-
		एकूण	२७	-

तक्ता क्रमांक ३.१२ ( पुढे सुरु )

१	२	३	४	५
६	जव्हार	१) जव्हार	४७	-
		२) भावा	३१	-
		३) विक्रमगड	४५	-
		एकूण	१२३	-
७	मोखाडा	१) मोखाडा	१७	-
		२) खोडाळा	३५	-
		३) भाखर शेत	२७	-
		- एकूण	७९	-
८	वाडा	१) वाडा	४७	-
		२) कंयाड	५१	-
		३) मांडवा	७१	-
		एकूण	१६९	७
९	भिवंडी	१) भिवंडी	४८	-
		२) अनुगांव	५०	-
		३) पडचे	३८	-
		४) दिघाधो	५२	-
		५) खारगांव	३१	-
		एकूण	२१९	-
१०	शहापूर	१) शहापूर	४४	-
		२) खर्डी	३७	-
		३) वांतिद	४६	-
		४) किन्हवली	५०	-
		५) डोज्यांब	३३	-
		एकूण	२१०	-

तक्ता क्रमांक ३.१२ ( पुढे मुरु )

१	२	३	४	५
११	मुरबाड	१) मुरबाड २) देहरो ३) धसई ४) न्याहांडी	५३ ६० ३८ २८	
		एकूण	१७९	-
१२	कल्याण	१) कल्याण २) ठाकुरी ३) टिळवाळा ४) नडगांव	३० ३३ ३३ २७	
		एकूण	१२३	-
१३	उल्हासनगर	१) अंबरनाथ २) कुभार्ली ३) गीरेगांव	२८ ३२ ४०	
		एकूण	१००	-
		जिल्हा एकूण	१८३०	५४

आधार :- जिल्हाधिकारी, अणे.



तक्ता क्रमांक ४.१

तालुकाजार पशुधन ( १९८७ च्या पशु गणनेप्रमाणे )

अ. क्र.	जिल्हा/ तालुका	विदेशी /संक्रोत गाई व बैल										संक्रोत विदेशी	सकूण विदेशी
		अडोच वर्षावरोल बैल					अडोच वर्षावरोल गाई						
		केवळ पैदाशी करिता ठेव- लेले वू बैल	पैदाशी कामाकरिता उपयोगात आणलेले बैल	केवळ कामा करिता उप- योगात आण- लेले बैल	पैदाशी साठी अथवा कामा साठी उप- योगात आण- लेले बैल	सकूण ते ६	दुभत्या	एकदाही न व्याय- लेल्या व आटलेल्या	इतर	सकूण गणित	अडोच वर्षापर्यंत चो वासरे	संक्रोत गाई व बैल	७+११+१२
१	२	३	४	५	६	७	८	९	१०	११	१२	१३	
१	ठाणे	५१	८१	१६६	६०	३५८	२२६	१६३	-	२८९	५२४	१२७१	
२	वसई	२७०	२४३	५७०	१७८	१२६१	९५५	१०१७	७१	२०४३	१८५३	५१५७	
३	पालघर	१२	६	६०	१९	१०४	१५५	२१८	२७	४००	३२०	८२४	
४	उद्दोण	१०	१३८	९४	३२	२७४	५७८	४१०	३	९९१	१२४५	२५१०	
५	तालासीरो	११	१०	२१	-	४२	६७	८८	-	१५५	१३५	३३२	
६	जव्हार	८३	१३	७	८४	१८७	८४	२२	५१	१६४	५४	४०५	
७	मोखाडा	३	७	-	-	१०	५	२	-	७	५०	६७	
८	वाडा	२	६	१२	२	२२	४१	३०	३	७३	५४	१४९	
९	भिवंडी	-	-	-	-	-	१	-	-	१	-	१	
१०	साहापूर	१	२३	१८८	५	२१७	१०७	८१	१३	२०१	२१०	६२८	
११	मुरबिड	२	१	२७	-	३०	३६	५७	६	९९	७४	२०३	
१२	कल्याण	४५	५४	२१८	१८४	५०१	१४४	१२१	२९	२९४	४४३	१२३८	
१३	उल्हास- नगर	-	-	१०	१	११	२४	१७	-	४१	४२	९४	
	सकूण	४९७	५८२	१३७३	५६५	३०१७	२४२३	२२३३	२०२	४८५८	५००४	१२८७९	

पुढे चालू....

तक्ता क्रमांक ४.१ (पुढे चालू)

अ. क्र.	जिल्हा/ तालुका	देशी गायी ब बैल									
		तीन वर्षांवरील बैल					तीन वर्षांवरील गायी				
		केवळ पैदाशी :	पैदाशी करिता :	केवळ कामा- करिता वापरलेले वळू :	इतर बैल	एकूण तीन वर्षांवरील बैल	दुभत्या एकदाही न व्यापलेल्या :	आटलेल्या गायी	इतर गायी	एकूण गायी	
		१४	१५	१६	१७	१८	१९	२०	२१	२२	
१	ठाणे	१३०	३०८	३६२९	३५	४१०२	१७४५	१०२६	४	२८४५	
२	वसई	३५१	४२२	८८०५	५२२	१०००७	४३६५	३२०७	२५५	७८२७	
३	पालघर	२९६	२१०३	२९९२६	४८७	३२८१०	८५१३	११९५७	२०७	२०६७७	
४	डहाणू	१९१	२५२६	२९०७६	१९८०	३३७३३	९०९१	१४२७१	९१७	२४२७२	
५	तलातरो	३७	७२५	१०२४६	१५७	१११६५	१७४७	६१७८	७१	७२९६	
६	जव्हार	१०८	६२९७	२३१६९	९२४	३०४२८	५३७१	१०७७७	१९८	१६३४६	
७	मोखाडा	७३	१३०४	१५७१७	४१७	१७५११	३३३२	१०१०९	१८	१३४४९	
८	वाडा	१३४	२०३०	१५७९५	१५३	१८११२	४५८१	७९३९	१०९	१२६२९	
९	भिवंडी	४६६	८५३२	१२८१९	९३४	२२७५१	४३१८	५४१६	९०	९८२४	
१०	बहापूर	१९	३९२१	२३७१८	५८३	२७२४१	१११०१	११४०४	१७१	२२६७६	
११	मुरबाड	११९	१२००	१३२२१	११०५	१६४१५	४७९९	८५६८	१३०	१३४९७	
१२	कल्याण	३२१	१२२७	५९७७	८२२	९१८७	३०७४	६१०१	४७	९२२२	
१३	उल्हासनगर	१२०	७९४	६५९१	३२७	७६८२	३४३८	३०१७	५	६४६०	
	एकूण	२२६५	३१८०७	१९८७५९	८४२३	२४१२५४	६५४६५	१०००५०	२२२२	१६७७२७	

पुढे चालू....

तक्ता क्रमांक ४.१ ( पुढे वालू )

अ. क्र.	जिल्हा/ तालुका	गायी व बैल			रुक्ण रेडे			गायी व बैल			रुक्ण रेडे		
		तीन वर्षांखालील देशी वातरे	रुक्ण देशी गायी व बैल	विदेशी संकरित व देशी रुक्ण गायी व बैल	तीन वर्षांखालील रेडे केवल	पेडाशी कामाताळी	फक्त कामाताळी	उत्तर: रुक्ण रेडे	तीन वर्षांखालील रुक्णा कुमत्या:	जांतील्या: व न	ब त	र	
१:	२	२३	२४	२५	२६	२७	२८	२९	३०	३१	३२	३३	
१	डाणे	१७८४	८७३१	१०००२	२२२	१०३	७२३	१६	१०६४	१५५२६	५४९८	१८	
२	वसई	६५०८	२४३४२	२९४९२	३८८	३०५	२२६३	१३६	२९२२	१८५१४	३९४८	८३	
३	पावघर	१७९०४	७१३२१	७२२१५	९४	३८०	३२८१	१८३	३९३८	३३८८	२७७८	३२	
४	डहाणू	१८७०४	७६७५६	७९२६६	१०२	३१८	२७६६	२५१	३४४४	२३२०	२२७२	१८३	
५	तलासरी	५२६०	२४४२१	२४७५३	७	३७	३३१	२५	४००	४०१	६६१	२	
६	जव्हार	१५५९१	६२४३५	६२८४०	६०	५६५	१५२२	४२	२१८९	१२७९	१६५६	२४	
७	भोपाडा	२३३७	४०२९७	४०३६४	१८	१८४	८६२	१५	१०८६	४६०	८१८	-	
८	वाडा	१०७८५	४१५२६	४१६७५	७४	२६३	४६२८	१२५	५२३०	२९५३	४०३०	६७	
९	त्रिवंटी	५७८८	३८३६३	३८३६४	३३०	२५०२	५०२१	४५२	८३८२	६१०४	४८२२	६१	
१०	शहापूर	१६५९०	६६५०७	६७१३५	६४	५२१	२७३५	१४६	३४६६	८२२३	६७२२	१५३	
११	सुरबाड	१०१७४	४००८६	४०२८९	२७	४१३	२४५५	२३४	३१२९	३०८०	४३८९	४६	
१२	कल्याण	३८८५	२२२२४	२३५३२	२०७	२९८	२७७	१८१३	३२२५	२४००	२३८२	४३	
१३	उल्हासनगर	५४५०	१२५२२	१२६८६	१४१	१२४	४२२	३७	७२४	७०६२	१७३३	-	
	रुक्ण	१२७७६०	५३६७४१	५४९६२०	१७४१	७३१३	२७५०३	३५५२	४०१०९	७२५५०	४८७२३	७१९	

पुढे वालू .....

तक्ता क्रमांक ४.१ (पुढे घालू )

अ. क्र. :	जिल्हा/ तालुका :	महगा व रेडे	एकूण गौजा :	मैदया :	बकिया :	घोंडे :	इतर :	एकूण पशु :	एकूण कोबंडया :	एकूण	
:	:	एकूण महगा :	रेडे :	एकूण महगा :	तोल :	व :	पशुधन :	धन :	:	कुमुटादी	
:	:	व रेडे :	:	:	:	किंमि :	:	:	:	पशु	
१ :	२ :	३ :	४ :	५ :	६ :	७ :	८ :	९ :	१० :	११ :	
१ :	ठाणे :	२१११२ :	२३२६ :	२४५७२ :	१४५७४ :	३०८ :	५६५५ :	८४२४ :	४८२६३ :	२४०६५ :	२४०६५
२ :	काई :	२२५७५ :	५५७७ :	३१११४ :	६०६१३ :	२५८ :	१२२४३ :	११६५३ :	८४८९१ :	२८०८४४ :	२८०८४४
३ :	गालघर :	६२०५ :	४३७० :	१०५१३ :	८६७२८ :	४ :	२४१०० :	६०७ :	९२५५ :	१२०६९४ :	१८४४०२
४ :	डहाणू :	४७७५ :	१२०४ :	१०१२३ :	८९३८९ :	३७६ :	२८१२५ :	६०५० :	६८७३ :	१२४८१३ :	१३४६२८
५ :	तलातरो :	१०६४ :	५७१ :	२०३५ :	२६७८८ :	१ :	९२९१ :	१५०१५ :	२२७८ :	३९०७३ :	५३६१६
६ :	जव्हार :	२२५२ :	१७६७ :	६२१५ :	६९०५३ :	- :	२४३८३ :	४०० :	५१२२ :	९६२६० :	१४७४७९
७ :	चोडाडा :	१२७८ :	९५२ :	३३१६ :	४३६८० :	- :	१८९१८ :	३५५ :	- :	३६८४ :	६६२८२
८ :	वांडा :	७०५७ :	५३४४ :	१८३३१ :	६०००६ :	३० :	२०५७२ :	५०० :	४९३४ :	८५५४२ :	७८२५०
९ :	भिवंडी :	११०५७ :	५५७४ :	२४०१३ :	६२३७७ :	३१३ :	१३२३५ :	१०२ :	३२५२ :	७९२८६ :	८७७६५
१० :	शहापूर :	१५८७५ :	१०२८० :	२६६२१ :	९६७५६ :	- :	१६९६२ :	४९८९ :	४४२१ :	११८२२८ :	१२६६७७
११ :	दुरगाड :	७५१५ :	४५७९ :	१५२२३ :	५५५१२ :	४१ :	८६२६ :	- :	१७२२ :	६५२०१ :	७२२२६
१२ :	कल्याण :	११८३५ :	६०१५ :	२११३५ :	४४६६७ :	५२१ :	७१६८ :	४०६ :	५५३२ :	५८२२४ :	४५८१८
१३ :	उल्हासनगर :	८७९५ :	३२७२ :	१२८६१ :	३२५४७ :	१०४ :	६००६ :	६४ :	५२२० :	४३२४१ :	५८८२५
एकूण :	:	१२२०६२ :	५१६०१ :	२१३७७२ :	७६३३९२ :	१९५६ :	१२५२८४ :	१४५२ :	७२३७७ :	१०३५१६८ :	१४१९३८१

आधार :- पशुगणना - १९८७.

तक्ता क्रमांक ४.२

जिल्ह्यातील पशुवैद्यकीय संस्थांचो तालूकावार संख्या ( वर्ष १९९१-९२ ) जिल्हा-ठाणे.

अ. : जिल्हा/तालुका :		पशुवैद्यकीय संस्थांचो प्रकार																				
क्र. :		पशुवैद्यकीय संस्थांचो प्रकार																				
		पशुवैद्यकीय	पशुवैद्यकीय	दवाखाने	पशुवैद्यकीय	पशुरोग	फिरतो	फिरते पशु	दक्षता	कृत्रिम स्तन	विभागीय	सर्व धिकि	राज्यस्तर	स्थानिक	प्रथमोपचार	अन्वेषण केंद्र	पशुरोग	वैद्यकीय	पथक	प्रशिक्षण केंद्र	कृत्रिम रेतन	
		स्तक		स्तर		प्रयोगशाळा	नियंत्रक	दवाखाने			केंद्र			राज्य	विभागीय	पथक						
१	२	३	४	५	६	७	८	९	१०	११	१२	१३	१४	१५	१६	१७	१८	१९	२०	२१	२२	२३
१	ठाणे	-	-	१	३	-	-	-	-	-	-	-	-	-	-	-	-	-	-	-	-	-
२	वसई	-	-	२	४	-	-	-	-	-	-	-	-	-	-	-	-	-	-	-	-	-
३	पालघर	-	-	५	८	-	-	-	-	-	-	-	-	-	-	-	-	-	-	-	-	-
४	डहाणू	-	-	४	३	-	-	-	-	-	-	-	-	-	-	-	-	-	-	-	-	-
५	तलाशरो	-	-	१	३	-	-	-	१	-	-	-	-	-	-	-	-	-	-	-	-	-
६	जव्हार	-	-	३	७	-	-	-	-	-	१	-	-	-	-	-	-	-	-	-	-	-
७	मोजाडा	-	-	२	४	-	-	-	-	-	-	-	-	-	-	-	-	-	-	-	-	-
८	वाडा	-	-	३	३	-	-	-	-	-	-	-	-	-	-	-	-	-	-	-	-	-
९	भिवंडी	१	-	२	४	-	-	-	-	-	-	-	-	-	-	-	-	-	-	-	-	-
१०	शहापूर	-	-	३	६	-	-	-	-	१	-	-	-	-	-	-	-	-	-	-	-	-
११	मुरवाड	-	-	२	२	-	-	-	-	-	-	-	-	-	-	-	-	-	-	-	-	-
१२	कल्याण	-	-	२	२	-	-	-	-	-	-	-	-	-	-	-	-	-	-	-	-	-
१३	उल्हासनगर	-	-	१	४	-	-	-	-	-	-	-	-	-	-	-	-	-	-	-	-	-
एकूण		१	-	३१	६०	-	-	-	२	१	-	-	-	-	-	-	-	-	-	-	-	-

तक्ता क्र. ४.२ (पुढे चालू)

जिल्हा/तालुका		पशुवैद्यकीय संस्थांचा प्रकार									
		जिल्हा कृत्रिम:आधारभूत	कृत्रिम रेतन केंद्रे	पशु सधन कुक्कट	मेख पैदास	शेळी पैदास					
		रेतन केंद्रे	ग्राम वेटे	जिल्हा:आधार	विभागीय:पैदास	विकास गट	क्षेत्र	क्षेत्र			
		(स्थानिक)		परिषदा	भूत ग्राम	कृत्रिम	क्षेत्र				
				कडील	केंद्राखालील	केंद्राखालील					
१	२	३	४	५	६	७	८	९	१०	११	१२
१	ठाणे	-	-	४	-	-	-	-	-	-	-
२	वसई	-	-	६	-	-	-	-	-	-	-
३	मुंबई उपनगर	-	-	१३	-	-	-	-	-	-	-
४	डहाणू	-	१	७	६	-	-	१	-	-	-
५	तलासरो	-	-	४	-	-	-	-	-	-	-
६	जव्हार	-	-	१०	-	-	-	-	-	-	-
७	मोखाडा	-	-	६	-	-	-	-	-	-	-
८	वाडा	-	१	६	१०	-	-	-	-	-	-
९	भिवंडी	१	-	६	-	-	-	-	-	-	-
१०	शहापूर	-	१	९	१०	-	-	-	-	-	-
११	मुरबाड	-	-	११	-	-	-	-	-	-	-
१२	कल्याण	-	-	४	-	-	-	-	-	-	-
१३	इल्हासनगर	-	-	५	-	-	-	-	-	-	-
जिल्हा बेरोज		१	३	९१	२६	-	-	१	-	-	-

- आधार :- १) जिल्हा पशुसंवर्धन अधिकारी, ठाणे, जिल्हा परिषद, ठाणे.  
 २) जिल्हा पशुसंवर्धन उप संचालक, ठाणे (मुख्यालय मुलंड)

तक्ता क्रमांक ४०३

रोगांच्या प्रकारानुसार पशुंच्या मृत्यूंची संख्या १९९१-९२

जिल्हा-ठाणे

अ. क्र.	संसर्जन्य व बांडगुळजन्य रोग	लांगण	मृत्यू
१	२	३	४
	<u>एकूण पशुधनांची मृत्यू संख्या</u>		
१	<u>गायी व म्हशी</u>		
	१) घटसर्प	११९	८४
	२) लाळ्या	-	-
	३) फ-या	५७	५१
	४) फांसा	-	-
	५) स-या	-	-
	६) इतर ( बाळकांडी )	-	-
	एकूण	१७६	१३५
२	<u>मेंढ्या व ळक-या</u>		
	१) फ-या	-	-
	२) न्युमोनिया	-	-
	३) पायलाग व लाळ्या	-	-
	४) इतर	-	-
	५) एकूण	-	-
३	<u>कोंबड्या</u>		
	१) राणी ळेत ( मानभोडी )	-	-
	२) देवी	-	-
	३) बाळकांडी	-	-
	४) इतर	-	-
	५) एकूण	-	-

आधार :- जिल्हा पशुसंरक्षण अधिकाारी, ठाणे,  
जिल्हा परिषद, ठाणे

तक्ता क्रमांक ४.३ अ

वि विध पशुवैद्यकीय संस्थाचे कार्य (१९९१-९२)

जिल्हा-ठाणे.

अ. क्रं :	तालुका	उपचार केलेल्या : जनावरांची संख्या	खच्चोकरण : केलेल्या : गुरांची संख्या	कृत्रिम गर्भधारणा : केलेल्या जनावरांची संख्या	कृत्रिम गर्भधारणांतर्गत जन्मास आलेल्या वासरांची संख्या	एकूण वासरे : स्तंभ ६ पैकी संकरोत वासरांची संख्या	लंस टोचलेल्या जनावरांची संख्या
१	२	३	४	५	६ अ	६ ब	७
१	ठाणे	३१३९	४१५	८८	१८	१०	७४२१६
२	वतई	९०२४	६४०	१०२१	२०५	२००	१८८५२९
३	पालघर	१२३६०	१४६८	५७७	१२५	८१	२१९०७१
४	डहाणू	२४२१८	११८८	१३१९	३७१	२९८	२३८१०९
५	तलासरो	६९५३	४७१	४७	१२	१२	९८८८२
६	जव्हार	१०६५३	६४०	१९४	४१	१७	३६५४०४
७	मोखाडा	५६४९	४१५	१०८	९	३	८३८४५
८	वाडा	१६९४८	१५७२	५०२	४८	२२	२२६१४०
९	भिर्वाडी	२५३६१	१५०१	५३५	९७	६०	२०२४३२
१०	शहापूर	२५८९३	१८९१	१४९५	३१९	१४८	२८५१२३
११	मुरदाड	९०१०	१२४५	५१४	८५	४१	१४०१७१
१२	कल्याण	१६५२३	७८०	२०६	३५	२२	१२२४६७
१३	उल्हासनगर	९८९२	६७३	२३०	६२	३५	१०६४१५
: जिल्हा विरोज :		१७५६२३	१२८९९	६८३६	१४२७	९४९	२३५०८०४

आधार:- १) जिल्हा पशुसंवर्धन अधिकारी, जिल्हा परिषद, ठाणे.

२) जिल्हा पशुसंवर्धन उप संचालक, ठाणे ( मुख्यालय मुलूंड )





तक्ता क्रमांक ४.५

जिल्हयातील वन क्षेत्र ( वर्ष १९९१-९२ ) ( अस्थायी )

जिल्हा-ठाणे.

( क्षेत्र चौ. कि. मी. )

अ. क्र. :	विभाग :	राखीव :	सुरक्षित :	अवर्गीकृत :	एकूण :
१ :	२ :	३ :	४ :	५ :	६ :
१ :	एकूण :	२४७६.८१ :	९६०.४० :	१०.५४ :	३४४७.७५
२ :	महसुली :	- :	- :	- :	-
३ :	वन :	२४७६.८१ :	९६०.४० :	१०.५४ :	३४४७.७५

आधार :- वनसंरक्षक, ठाणे.

तक्ता क्रमांक- ४०६

जिल्ह्यातील मुख्य व गौण वन उत्पादन ( वर्ष १९९१-९२ )

जिल्हा-ठाणे

अ. क्र. :	वन उत्पादन	उत्पादन हजार घन मिटर	मुल्य हजार सपयांत
१ :	२	३	४
१ :	झमारती लाकूड	४०५०१	२४४७९
२ :	जळाऊ लाकूड	११००५७	२२१४
३ :	चंदन	-	-
४ :	गौण वन उत्पादने (संक्षिप्त )		
	अ) बांबू (वासे-नग ११८४४९)	-	१४६८
	ब) गवत इत्यादी	-	३७९
	क) विडी पाने ( तेंडू व आपटा)	-	१७२
	ड) टिंक	-	१२६
	इ) इतर	-	-
	१) आपटा पाने	-	-
	२) मोहाची फुले	-	४१
	३) खाणी खनिजे	-	२७
	४) हिरडा	-	१६
	५) आंबा	-	-
	६) इतर	-	२३८
	फ) एकूण गौण उत्पादने	-	२५६७

आधार :- १) वन संरक्षक, ठाणे

२) वन महासंलग्नक, ठाणे

तक्ता क्रमांक ४.७

जिल्ह्यातील भूजल मत्स्यव्यवसाय ( १९९१-९२ या वर्षाकरिता )

जिल्हा-ठाणे.

अ.क्र.	जिल्हा/ तालुका	नदीची लांबी ( कि. मी.)	मत्स्यव्यवसायासाठी अनुकूल क्षेत्रातील सरोवर (हेक्टर)	मत्स्यव्यवसायासाठी आणलेले एकूण क्षेत्र (हेक्टर)	भूजल मत्स्य उत्पादन (मे. टन)	पकडलेल्या मांशाची उत्पादकाला (रु. लाखात)	मत्स्यव्यवसाय क्षेत्रासाठी वापरलेले मत्स्यबाज (लाखात)
१	२	३	४	५	६	७	८
१	ठाणे	६१४	८५३३	७६२०	३३००	३९६.००	५५.००

टीप :- तालुकावार आकडेवारी उपलब्ध नाही.

आधार:- सहाय्यक संचालक, मत्स्यव्यवसाय, पालघर, जिल्हा-ठाणे

तक्ता क्रमांक ४.८

जिल्ह्यातील सागरी मत्स्यव्यवसाय १९२१-२२

जिल्हा-ठाणे.

अ. क्र.	जिल्हा/ तालुका	किनाऱ्याची लांबी (कि.मी.)	सागरी मच्छिः मारीचा व्यवसाय करणाऱ्या गावांची संख्या	मासे उत्तरविणधाः (मे. टन)	सागरी मत्स्योत्पादन (मे. टन)	पकडलेल्या माशांची उत्पादकालाः (लाख रु.)	माशांचा वापर मे. टन	उन्हात वाळविलेले खारीवलेले (मे. टन)	( टन)
१	२	३	४	५	६	७	८	९	१०
	जिल्हा बेरीज:	११२	८२	३५	८७८०३	७८९४.९५	४७७०१	६	
१	ठाणे	-	१८	४	२१०३९	१८१९.७६	११४२७	१	
२	वसई	-	९	५	१३४३६	१२०८.१२	७३०३	१	
३	पालघर	-	२८	१८	४९०४८	४४१०.२३	२६६४८	३	
४	डहाणू	-	२१	७	४१२४	३७०.८२	२२४१	१	
५	तलासरी	-	१	१	१५६	१४.०२	८५	-	
६	जवहार	-	-	-	-	-	-	-	
७	मोखाडा	-	-	-	-	-	-	-	
८	वाडा	-	-	-	-	-	-	-	
९	भिवंडी	-	५	-	-	-	-	-	
१०	शहापूर	-	-	-	-	-	-	-	
११	मुरवाड	-	-	-	-	-	-	-	
१२	कल्याण	-	-	-	-	-	-	-	
१३	उल्हासपूर	-	-	-	-	-	-	-	

टीप:- "x" सागरी किनाऱ्याची तालुकावार लांबी उपलब्ध नाही. तालुका क्र.६ ते १३, मासळी उत्तरविणारी केंद्र नसल्याने स्तंभ ५ ते ९ मधील माहिती निरंक आहे.

आधार:- संचालक मत्स्यव्यवसाय, संचालनालय, मुंबई.

तक्ता क्रमांक ५. १

कारखान्यातील कामगारांची दैनिक सरासरी संख्या वर्ष १९२१

जिल्हा-ठाणे.

अ. क्र. उद्योग	उद्योग गट	नोंदणी	संख्या	प्रपत्र पाठ	स्कूण	स्तंभ	कामगार	काम केलेल्या	संख्या	
संकेतिक		झालेले	बंद	विणारे धालू		मधोल	संख्या	श्रमदिनांचो	प्रपत्र न	
		कारखाने	कारखाने	कारखाने		पुरुष	स्त्रिया	स्कूण संख्या	पाठ	
									मधोल	
									कारखान्यातील	
									कामगार	
१	२	३	४	५	६	७	८	९	१०	११
१	१५९	मिठाच्या खाणी आणि खाणकामा- सह गाळी, वाळी आणि कढईतून जाज्वीकरण करणे	१	०	०	०	०	०	०	०
२	१९२	दगड खाणकाम माती व वाळूच्या खाणी	३	१	०	०	०	०	०	०२
३	२००	कत्तल करून मांस तयार करणे व टिकवून ठेवणे	२	०	१	४१	४१	०	१४७२६	१
४	२०१	दुधापातून तयार होणा-या पदार्थांचे उत्पादन करणे	२	०	०	०	०	०		२
५	२०३	मांस आणि तत्सम जलचक्र यांच्यासह प्रश्रया करून डबा करून टिकविणे	१४	१	७	३२४	३२२	७२	१२२००२	६
६	२०४	मोठ उत्पादने	२७	५	४	२२३	२२२	१	६७७४५	१८
७	२०५	वेपरी-पदार्थांचे उत्पादन	२१	४	४	१४०	११६	२४	४६६४२	१३
८	२०८	मिठाचे उत्पादन (ताधारण)	६६	३१	०	०	०	०	३५	११९५
९	२०२	कोक व कॉकलेट आणि गोण्या उत्पादन (मिठासह)	३	१	१	२०४	८२८	६	२२८०	१

तक्ता क्रमांक ५.१ ( पुढे घालू )

	२	३	४	५	६	७	८	९	१०	११
२१० : वनस्पतीजन्य तेल, तूप इ. उत्पादन :	१	१	०	०	०	०	०	०	०	०
२११ : वनस्पती तेल व घरची उत्पादन :	५	१	१	११८	११८	०	३१९६६	३	३२	
२१६ : यंत्रांचे उत्पादन :	२१	०	०	०	०	०	०	२१	१०३	
२१७ : पशुखाद्याचे उत्पादन :	४	०	१	२७	२१	६	८४७७	३	२७	
२१९ : इतर ठिकाणी वर्गीकरण न केलेले : खाद्य पदार्थांचे उत्पादन :	८	१	४	२२२	१८८	३४	६७२७४	३	७४	
२२० : स्पीरोल्टचे शुद्धीकरण :	२	०	०	०	०	०	०	२	२३८	
२२१ : दारू उत्पादन :	१	०	१	४३	४३	०	१३१०४	०	०	
२२२ : माल्ट व माल्ट लिकरचे उत्पादन :	२	०	१	२१६	२०५	११	६५७८९	१	१४३	
२२४ : शिंतपेचे व तोडा तयार करण्याचे : उद्योग :	३	१	-	-	-	-	-	२	६५	
२३१ : गिरण्या व्यतिरिक्त (बरेखा इतर : ठिकाणी सूत काढणे)	१	१	-	-	-	-	-	-	-	
२३२ : हात भागावर सूती कापड विणणे : व प्रज्ञेचा करणे	४	१	-	-	-	-	-	३	५०	
२३३ : हात भागावर कापड विणणे	२	०	०	०	०	०	०	२	३३१	
२३४ : पंत्रभागावर सूती कापड विणणे : व प्रज्ञेचा करणे	१०	२	२	६३	६३	-	१२४७६	६	१२२	
२३५ : सूती कापडाचे गिरण्यात सूत काढणे : कापडावर प्रज्ञेचा करणे व विणणे	२५	११	८	२६०	२४०	२०	७७५१९	७६	२५८०	
२३६ : सूती कापडाची छाई, रंगाई व इ. : फिरवण करणे.	५८	१३	१३	५४७	५४१	६	१६५८४९	३२	१३७८	

तक्ता क्रमांक ५.१ ( पुढे चालू )

१	२	३	४	५	६	७	८	९	१०	११
२३	२४० : धागो तजार करणपाताठी लोकर	२	-	-	-	-	-	-	२	२७
	: रेझोम व कृत्रोम सूत यांचो निर्मिती करणे									
२५	२४१ : लोकर कातणे व विणणे	६	१	-	-	-	-	-	५	७१
	( गिरण्या व्यतिरिक्त )									
२६	२४२ : गिरण्यात लोकर कामणे व प्रक्रीया	९	४	३	२६४३	२३३५	३०८	९३४७७७	२	१२९
	: करणे									
२७	२४३ : लोकरां कापडाचे रंगाई व पिरंजन	३	१	-	-	-	-	-	२	२२
	: करणे									
२८	२४४ : इतर ठिकाणी वर्गाकरण न केलेले	५	३	-	-	-	-	-	२	१८
	: लोकरांचे उत्पादन									
२९	२४५ : रेझोम कापडाचे सूत काढणे, विणणे	८५	३५	५	१७८	१६६	१२	६४४४५	४५	५७४
	: व प्रक्रीया करणे									
३०	२४६ : रेझोम कापडाचे रंगाई, छाई व	९	-	३	२२५	२२५	-	२०५४२	६	३३४
	: विरंजन करणे									
३१	२४७ : इतर कापडाचे कताई, विणाई	१८५	५३	१७	१०५७	१०००	५७	३४७९१५	११५	१८८५
	: व प्रक्रीया करणे, कृत्रोम तंतू, रेझोम इ.									
३२	२४८ : कृत्रोम तंतूच्या धाग्यांच्या कापडाची	३२	९	१३	१३८३	१३७४	९	४२३५२५	१७	८५७
	: छाई, रंगमाई व विरंजन करणे.									
३३	२४९ : तॉनहीम व इतर वनस्पती धाग्यांच्या									
	: कच्च्या मालाची निर्मिती	२	-	१	८	८	-	२५१२	१	५



तक्ता क्रमांक ५.१ ( पुढे चालू )

१	२	३	४	५	६	७	८	९	१०	११
३४	२५५	जूट विण्णे व तयार करणे	३	१	-	-	-	-	२	२८
३५	२५६	सॉनिडिमसॉनिडिम व इतर धार्या वे सूत कापड विण्णे	१	-	-	-	-	-	१	१७
३६	२५९	वनस्पती सूताच्या कापडावर धुवाई, रंगाई व विरजन करणे	१	-	-	-	-	-	१	१४७
३७	२६०	विण्णामाच्या विणण्या	८	५	१	६१	५८	३	१८९१	२
३८	२६१	सर्वा प्रकारच्या सूत, सुतळी, दोर, जाळे व धार्या उत्पादन	७	३	१	६	६	-	१७२३	३
३९	२६२	भरत, काम, नक्षी पट्ट्या व किनार तयार करणे	११	६	३	३८	३७	१	११७८६	३
४०	२६३	तयार कापडास लागणारे साहित्य उत्पादन धार्या	१२	३	५	६६४	४४७	२१७	१५६२८४	४
४१	२६६	रेनकोट, हॅट वगैरेचे उत्पादन	१	-	-	-	-	-	-	१
४२	२६७	तयार कापडाचे उत्पादन	१	-	१	१२	१२	-	३६०१	-
४३	२६८	जलरोधक कापडे जसे तेलकापड, ताडयंत्रा इ. तयार करणे	२	१	-	-	-	-	-	१
४४	२६९	इतर ठिकाणी जगोकर्यांकडिले कापडे तयार करणे उदा. लिनो लिपम	४	१	२	६५	६५	-	२१५१८	१
४५	२७०	लाडूड कापडे व निपोजन करणे	५५	२	१५	५५	५५	-	१६५५५	३८
४६	२७१	विनिपार, प्लासबूड व निपोजन व त्वमपासून उत्पादन करणे	३४	१०	९	३३७	३००	३७	१०२३४४	१५

तक्ता क्रमांक ५.१ ( पुढे चालू )

१	२	३	४	५	६	७	८	९	१०	११	
४७	२७२	लाकडी कळमा, दारे, खिडक्या व खांब व इतर साहित्य तयार करणे	१	-	-	-	-	-	१	१२	
४८	२७३	लाकडी व वेताचे डब्ये, पेट्या, पिंप व इतर लाकडी साहित्य, (खांब) तयार करणे.	७	४	-	-	-	-	३	३६	
४९	२७४	औद्योगिक लाकडी साहित्य तयार करणे उदा. टुल्य, रवी इ.	८	२	२	४२	३३	९	१२८३६	४	३८
५०	२७६	लाकडी फर्निचर वस्तू तयार करणे	५	२	१	३५	३५	-	१०८२९	३	१५२
५१	२७२	इतर ठिकाणी वर्गीकरण न केलेल्या लाकडी वांबूच्या व वेताच्या वस्तू तयार करणे	६	१	१	४	४	-	११०६	६	५४
५२	२८०	कागद लगदा, पुठठा, वर्तमानपत्राच्या कागदाचे उत्पादन	३४	१४	७	६०६	६०१	५	२०२२५४	१३	१२६९
५३	२८१	कागद व वूठे यार्पातून डब्ये व पेट्या तयार करणे	३३	११	१०	२००	१९२	८	६०४५५	१२	३१३
५४	२८२	इतर ठिकाणी वर्गीकरण न केलेल्या कागदाच्या वस्तू तयार करणे	४	१	३	७४	७१	३	२२८६१	-	-
५५	२८४	वर्तमान पत्राची छापी व प्रकाशन करणे	-	-	-	-	-	-	-	-	

तक्ता क्रमांक ५.१ ( पुढे चालू )

१	२	३	४	५	६	७	८	९	१०	११	
५६	२८५	निवृत्त कालीके, पुस्तके पत्रके, शब्दकोश संधी पत्र निर्देशिका इ. मुद्रण व प्रकाशने	१	१	-	-	-	-	-	-	
५७	२८७	पुस्तक बांधणी	१	-	-	-	-	-	१	३	
५८	२८२	मुद्रण प्रकाशना वा संबंधी कार्य इतरत्र वर्गीकरण न झालेले	१६	५	४	४२	४८	१	१४७४५	७	१०४
५९	२९०	कातडी कमाविणे, खारविणे उमटे रेखीत करणे व तयार करणे	३	-	१	१६	८	७	४६०७	२	११०
६०	२९१	भादत्राणे तयार करणे	३	२	१	१८	१२	६	५३१०	-	-
६१	२९२	घासडगाची भादत्राणे व इतर उत्पादने	१	१	-	-	-	-	-	-	-
६२	३००	आधारभूत औद्योगी कार्यनी व अकार्यनी रतायने उत्पादन	७२	९	३०	४६०५	४५५६	४२	१६४७३७८	४०	४२२
६३	३०१	छोटे किटक नाशके घाचे उत्पादन	२४	३	९	३३५१	३१४७	२०७	१०५९१८४	१२	३३२
६४	३०२	प्राथमिक अवस्थेतले प्लास्टीक व रवर तयार करणे	१४	२	५	१११	११०	१	३४०१९	७	४३
६५	३०३	रंग, रोगण व संबंधीत इतर उत्पादने	७६	१०	३४	५४३०	५३७१	५२	१८८६८८०	३२	३६२
६६	३०४	औद्योगिक द्रव्ये व लतात्सम वस्तू उत्पादन	५६	१	२२	११	१९१८	५०२	६७५२८२	२७	७५२
६७	३०५	सुगंध, लोहप्रसाधन, द्रव्यकेत रचना शोणताहि लायन व इतर प्रसाधन शाहोत्पादे उत्पादन	२२	२	५	१०२१	२७६	११५	३४२२४५	१५	१४८

तक्ता क्रमांक ५.१ ( पुढे चालू )

१	२	३	४	५	६	७	८	९	१०	११	
६८	३०६	मनुष्य निर्दिष्ट धाग्याचे उत्पादन	३	-	३	८३०६	८२९७	९	२९७२९८५	-	-
६२	३०७	लागवेट्या तयार करणे	१	-	१	८२१	८१७	४	१९८४६७	-	-
७०	३०८	स्पोर्टे व दासगोजा उत्पादन	४	-	१	५	५	-	१२२२	३	१८
७१	३०९	इतरत्र वर्गीकृत न केलेले रासायनिक	२०७	२९	५१	६४७७	६०१४	४६३	१६४३८०८	१२७	२२१३
		पदार्थाचे उत्पादन									
७२	३१०	टायर व ट्यूब उत्पादन	१५	५	२	४७	४२	५	१०६१५	-	१९६
७३	३११	ताच्यात घालून तयार केलेले रबरी									
		किंवा प्लास्टिकची पादत्राणे	२	७	१	१३	९	४	४०२७	१	१०
		तयार करणे									
७४	३१२	इतर ठिकाणी वर्गीकरण न केलेल्या	७६	१९	२	११६५	१०६९	६	३६३२०६	३७	६१६
		रबराच्या वस्तू तयार करणे									
७५	३१३	इतरत्र वर्गीकृत न केलेल्या प्लास्टीक	८६	१७	२४	१०९७	१०५५	४२	३२७१३९	४१	१३८५
		वस्तू तयार करणे									
७६	३१४	शुध्द करणे केलेल्या तेलापासून तयार									
		होणारे पदार्थ	५	-	१	९	९	-	२७४९	४	३१
७७	३१५	नैसर्गिक गॅस तयार करणे व	-	-	-	-	-	-	-	-	-
		पेट्रो लिप्युम गॅसचे द्रवीकरण करणे									
७८	३१६	अन्यत्र उल्लेख न केलेल्या पेट्रोलियम	९	२	१	५	५	-	१४३१	६	१०२५
		वस्तूचे उत्पादन									

तक्ता क्रमांक ५.१ ( पुढे चालू )

१	२	३	४	५	६	७	८	९	१०	११		
७९	३१८	कोयलासूनचे पदार्थ तयार करणे	२	-	-	-	-	-	२	७१३		
८०	३१९	अन्वय उल्लेख न केलेल्या इतर कोयला व हायरी वस्तूचे उत्पादन	४	-	१	५	४	१	१३९८	३	२३	
८१	३२०	सातोच्या वस्तूचे उत्पादन	५१	३०	५	१५०	१४६	४	४६६४९	१६	३२२	
८२	३२१	काच व आयेच्या वस्तूचे उत्पादन	२४	४	७	१०५५	१००१	५४	३७३४१६	१३	६४२	
८३	३२४	लिमिट, घुना व नेरु चे उत्पादन	२	-	१	२६१	२५१	१०	६४०४१	१	८	
८४	३२५	अभ्रकांच्या वस्तूचे उत्पादन	१	-	१	३२	३२	-	११८३४	-	-	
८५	३२६	खडी फोडणे व दगड घडविणे व दगडी वस्तू तयार करणे	१७	१०	३	७७	७७	-	२३५४३	४	७५	
८६	३२७	अॅस्बेस्टॉस, लिमिट, व च्या वस्तूचे उत्पादन	५	२	३	१८९	१८३	६	५९०१३	-	-	
८७	३२९	इतर अधातू खणोज पदार्थांचे उत्पादन	३८	३	५	१४	९८४	२३०	५४	३३६९०३	१९	३९६
८८	३३०	लोखंड पोलादाचे प्राथमिक उत्पादन	१७	३	४	४५१०	४४२८	१२	१३९३७०८	१०	११४२	
८९	३३१	लोखंड व पोलाद उपउत्पादन पत्रे तयार करणे, वायर तयार करणे	४६	१७	८	११५८	११५७	१	३३७५५४	२१	८५१	
९०	३३२	लोखंड मिश्रित अधातूचे उत्पादन	७	१	-	-	-	-	-	-	-	
९१	३३३	तांब्याचे उत्पादन	४	-	२	१४३	१४२	१	४३३६८	२	३८	

तक्ता क्रमांक ५.१ (पुटे चालू)

१	२	३	४	५	६	७	८	९	१०	११
२२	३३४	प्रितले उत्पादन	२	१	-	-	-	-	१	१६
२३	३३५	अल्पमानपमवे उत्पादन	८	३	२	४४३	४४०	३	१६०६७५	५४
२४	३३६	जस्ताचे उत्पादन उपकरणे	३	२	१	६२	६२	-	२०१३२	-
२५	३३७	धातूच्या वस्तू बनविणे	५२	२३	१३	११००	१०७४	२६	३३३३१४	६३४
२६	३३९	विंगार लोखंडी धातूचे इतर उत्पादन	२७	१०	४	२६५	२५६	९	७७७७२	१३
२७	३४०	धातूची रचनात्मक उत्पादन	१७	३	५	२५३	२५३	-	८३२२१	८२
२८	३४१	धातूपासूनची यांत्रिक उपकरणे तयार करणे	२८	३०	२२	१६५०	१६०५	४५	४७६७२३	१०५४
२९	३४२	सुखतः धातू फर्निचर आणि खिळ्याचे उत्पादन	३	१	-	-	-	-	-	१४
३०	३४३	हात अवजारे व सर्वसाधारण लोखंडी सामानाचे उत्पादन	२७	८	८	१५३७	१५२३	१४	४५८६८४	२६४
३१	३४४	धातूच्या वस्तूला पाणी देणे, तृणजंत करणे, मुलामा देणे, चकाको करणे	२	-	-	-	-	-	-	१०
३२	३४५	धातूला आकार देणे किंवा सर्व साधारण इंजो नियरोंग वस्तू तयार करणे	२३	७	५	७२३	७२३	-	२१२७२७	२१०
३३	३४६	धातूची भांडी, वाकतू-या, स्वयंपाकाची भांडी बनविणे	२२	११	२	३६२	३६४	५	१११६०५	११०

तक्ता क्रमांक ५-१ ( मुठे वामू )

१	२	३	४	५	६	७	८	९	१०	११	
१०४	३४२	: कारणा उल्लेख न केल्या मशीन व : पाटतूक साहित्य धातूचे उत्पादन : करणे	३०	१३	९	२४८	२०९	३२	३२०५८१	८	१८५
१०५	३५०	: शेतोचा अजारे व तत्सम साहित्य : वनविणे	८	३	३	५६	५५	१	१७१०६	२	८२
१०६	३५१	: पाथकाम व खाणकाम उद्योगांत : उपयोगात आणल्या जाणा-वा : मशिनरीचे उत्पादन व दुरुस्ती करणे.	६	२	४	३६२	३६१	१	१०८३८३	-	-
१०७	३५२	: मुख्य इंजिन, पांशपोभवन वाफ : निश्चिती करणारे संयंत्राचे उत्पादन	१५	६	७	३३७	३३३	४	१०३११८	२	२३
१०८	३५३	: अन्न व वस्त्र उद्योगाकरीता : लागणारे औद्योगिक यंत्रसामुग्री वनविणे.	१२	५	५	८२२	८१३	९	२४९७४५	२	५३१
१०९	३५४	: अन्न व वस्त्र व्यतिरिक्त इतर : औद्योगिक यंत्र सामुग्री	४४	१३	११	८७५	८३९	३६	२५९१३६	२०	१४६६
११०	३५५	: शितोकरण वातानुकूलित यंत्र आणि : अग्नीशक्क साधन सामुग्री वनविणे	६	१			१२१४	१२	५०५९६६	२	१४
१११	३५६	: अविद्युत यंत्रसामुग्री व त्याचे सर्व : साधारण भाग वनविणे	१४	३	३	७६६	७३१	३५	२२८४८२	५	२१३
११२	३५७	: यंत्राचे मुठे भाग आणि उपसाधनाचे : उत्पादन करणे	२०	२	९	२५९	२४५	१४	२९२८२९	९	१७१

१२३

तक्ता क्रमांक ५.१ ( पुढे चालू )

१	२	३	४	५	६	७	८	९	१०	११	
११३	३२८	काय्यालियोनु संगणक, लेखा यंत्र वत्यांच्या	१	-	१	१६४	१६४	-	४९२८५	-	-
		सुट्ट्या भागाचे उत्पादन									
११४	३५२	अन्यत्र उल्लेख न केलेली विद्युत यंत्रे									
		तासुग्री घटक व उपसाधने उत्पादन	१३४	५८	३४	१६१२	१५५८	५४	४८६६०३	४२	८१०
११५	३६७	यंत्रासुग्री, उपकरणसंच भागाचे उत्पादन	२८	४	१६	५०२१	४६६५	१२६	१४५२७४७	८	२२४
११६	३६१	वायर व केबलचे उत्पादन	८	३	३	८२६	८८६	१०	२७३५३६	२	५७
११७	३६२	बॅटरी व बॅटरी सेलचे उत्पादन	१	-	-	-	-	-	-	१	२०
११८	३६३	विद्युत दिव्याचे उत्पादन	१२	३	४	८६७	८२५	४२	३११२२४	५	२०१
११९	३६४	विद्युत फॅन आणि घरगुती वापराची उपकरणे व त्याचे भाग यांचे उत्पादन	१७	५	५	१४९	८१	६८	४४८०८	७	२३४
१२०	३६५	रेडिओ, रेडार, दूरदर्शन व परोक्ष यंत्रे उत्पादन	३	२	१	९०	९०	-	२७५२७	-	-
१२१	३६६	रेडिओग्राफ, क्षकिरण संच व सूट्टे भागाचे निर्मिती व दुरुस्ती	९	१	४	१५१२	२९४	५१८	४५९२२८	४	७६
१२२	३६७	संगणक व संगणकासाठी ला लागणा-या साधन सासुग्रीचे उत्पादन	७	१	५	१९३	१३२	६१	५२६७९	१	७
१२३	३६८	अन्यत्र उल्लेख नलेल्या इलेक्ट्रॉनिक घटकांचे व उपसाधनांचे उत्पादन	८	-	५	२६२	२१६	४६	७२९०५	३	४२



तक्ता क्रमांक ५.१ ( पुढे चालू )

१	२	३	४	५	६	७	८	९	१०	११	
१२४	३६९	अन्वत्र उल्लेख न केलेल्या विद्युत : साहोत्पादे, उपयंत्राचे व सुट्या भागाचे उत्पादन	२३	७	६	५२६	४८७	३९	१४४१९२	१०	२७०
१२५	१७७ ३७०	जहाज बांधणी	४	-	१	१४	१४	-	४१७४	५	१८१
१२६	३७१	गती यंत्रे व सुट्या भागाचे उत्पादन	१	-	-	-	-	-	-	१	६०
१२७	३७२	आगगाड्याचे माल डबे, व डबे व सुट्या भागाचे उत्पादन	७	५	-	-	-	-	-	२	१०७
१२८	३७	मोटर वहाणे व त्याच्या सुट्या भागाचे उत्पादन	-	-	-	-	-	-	-	-	-
१२९	३७४	मोटर कार, व मोटर वहाणे व उत्पादन (१० व्यक्ती पेक्षा कमी व्यक्ती वहातूक करणारी वाहने)	१७	५	१७	२७२०	२७८७	३	२०७८१८	५	३२९
१३०	३७५	मोटर सायकल, स्कूटर्स व त्याच्या सुट्या भागाचे उत्पादन	५	१	३	३७५	३६०	१५	११४२८७	१	४०
१३१	३७६	सायकल आणि सायकल रिक्षा व त्याच्या सुट्या भागाचे उत्पादन	४	१	-	-	-	-	-	३	१४९
१३२	३७८	द्वैलगाडी, टक्कलगाडी, हातगाडी व इ. चे उत्पादन	१	-	-	-	-	-	-	१	११
१३३	३७२	अन्वत्र उल्लेख न केलेल्या वाहतूक साधनाचे व सुट्या भागाचे उत्पादन	३	१	१	३५	३५	-	१५६१	१	२०

तक्ता क्रमांक ५.१ ( पुढे चालू )

१	२	३	४	५	६	७	८	९	१०	११	
१३४	३८०	वैद्यकीय ग्रन्थ आणि शास्त्रीय	१८	५	७	३७८	३१४	६४	१११३८१	६	२५०
		: छाया चित्राच्या उपकरणाचे									
		: उत्पादन									
१३५	३८१	छाया चित्राच्या व डोऱ्याच्या	२	-	-	-	-	-	-	२	२५
		: उपकरणाचे उत्पादन व तत्समवस्तू									
१३६	३८२	मनगटी घडयाळ, व भिंतीवरील	-	-	१	-	-	-	-	-	-
		: घडयाळाचे उत्पादन									
१३७	३८३	दागोन्याचे उत्पादन	२	१	-	-	-	-	-	१	२३
१३८	३८४	टांकताळ	-	-	-	-	-	-	-	-	-
१३९	३८५	खेळ्याच्या साहित्याचे उत्पादन	१	-	-	-	-	-	-	१	३
१४०	३८७	अन्यत्र उल्लेख न केलेल्या लेखन	२१	५	६	९१७	८४५	७२	२७४६२१	१०	४५३
		: सामुग्रीचे उत्पादन									
१४१	३८९	अन्यत्र उल्लेख नलेल्या इतर	१५	५	५	१८८	१४८	४२	५६८३७	५	४५
		: वस्तूचे उत्पादन									
१४२	३९८	झोटर गांड्याची दुरुस्ती	११	-	४	२२१	२२१	-	८०५७२	७	१०६१
१४३	४०१	घरगुती, औद्योगिक, व्यापारी व	२०	२	४	१०४	१०४	-	३६९८२	१४	१०२२
		: इतर उपयोगासाठी विजेचे वितरण									
१४४	४१०	वायू (गॅस) ची निर्मितो व घरगुती	३	१	२	१००	९८	२	३५८६६	-	-
		: औद्योगिक व्यापारी व इतर									
		: उपयोगासाठी मुख्याद्वारे वितरण									

तक्ता क्रमांक ५.१ ( पुढे चालू )

१	२	३	४	५	६	७	८	९	१०	११	
१४५	४२०	पाण्यां पुरवठा म्हणजेच पाण्याचा : साठा करणे शुध्दोकरण व वितरण : करणे :	४	-	१	२५	२५	-	२०२६	३	१३४
१४६	६८२	पेट्रोल पंप	७४	-	७	५३	५३	-	१८५८०	६७	५०४
१४७	६८४	शेती उपयोगी औजारे व मशिनरी : यांचे विक्री	३	-	-	-	-	-	-	३	५२
१४८	७४१	शेतमालाचा साठा करण्यासाठी : शेतगृहे	५	-	३	४०	४०	-	१४६५४	२	५२
१४९	७४९	वखार व साठवणे अन्यत्र उल्लेख : न केलेल्या	२	-	१	६	६	-	१४२०	१	४५
१५०	९६१	इंस्ट्री व धुलाई सेवा	२	-	१	५१	५१	-	१५६७६	१	९
१५१	९७४	मोटार गाड्या व मोटार सायकल : चो दुरुस्ती (जडवहाना शिवाय)	२	-	-	-	-	-	-	२	२५
रकूण बेराज			२८०३	७०४	६८४	८५२४२	८१९४२	४०००	२६७९८२२७	१४१५	३९३२४

टीप :- आकडे पूर्णांकित केल्यामुळे जिल्ह्याची रकूण बेराज जुळणार नाही.  
आधार :- मुख्य निरीक्षक कारखाने महाराष्ट्र राज्य मुंबई.

तक्ता क्रमांक ५.२

चालू कारखान्याचे व कामगारांच्या संख्येनुसार उद्योग निहाय वर्गीकरण सन १९९१

जिल्हा-ठाणे

क्र. क्र.	प्रमुख उद्योग समूह व त्याचे संकेतांक	१० कामगारापेक्षा कमी		१० ते १९ कामगार		२० ते ४९ कामगार		५० ते ९९ कामगार		१०० ते ४९९ कामगार		
		अ	ब	अ	ब	अ	ब	अ	ब	अ	ब	
१	२	३	४	५	६	७	८	९	१०	११	१२	
१	१५ : इतर अधातूक खाणी	१	५	-	-	-	-	-	-	-	-	
२	१९ : इतर खाणी	२	१०	-	-	-	-	-	-	-	-	
३	२० : खाद्य वस्तूचे उत्पादन	१२१	९४	२२	३२८	२८	८०३	१५	१०३६	६	९३८	
४	२१ : खाद्य वस्तूचे उत्पादन	२३	११५	६	७८	४	११२	१	७३	२	२३२	
५	२२ : पेय, तंबाखू आणि पदार्थांचे उत्पादन	-	-	१	१५	१	४३	२	१२८	३	५१९	
६	२३ : सुती कापडाचे उत्पादन	४५	२५९	३२	४४३	४२	१२८६	२१	३१	१४३५	८	११८५
७	२४ : लोकर रेशीम व कृत्रिम तंतूच्या कापडाचे उत्पादन	११४	६६२	४९	६९०	३	१११६	२२	१५४८	१४	२८९६	
८	२५ : ताग व भेस्ता कापडाचे उत्पादन	३	२२	२	३६	-	-	-	-	१	१४७	
९	२६ : कापडाच्या वस्तूचे उत्पादन (पादत्राणां शिवाय परिधान करावयाच्या वस्तू)	४	२१	८	११६	५	१६४	५	३७७	५	७१९	
१०	२७ : लाकूड व लाकडाच्या वस्तूचे उत्पादन	७२	३१७	९	१२०	९	३०३	२	१५३	३	३४८	
११	२८ : कागद, कागदाच्या प्रकाश व संशोधित उद्योगाचे उत्पादन	११	७७	१८	२५७	१८	५७६	२	१५७	८	१५७१	
१२	२९ : कातडी, कातडीच्या आणि केलाळ कातडीच्या वस्तूचे (दुरुस्ती सोडून) उत्पादन	-	-	२	३३	१	३५	१	७५	-	-	
१३	३० : रबर, प्लॉस्टिक, पेट्रोलियम व कोळसाचे वस्तूचे उत्पादन	१७६	९८७	८५	११९७	६६	१९७७	३६	२४७४	४०	९०४८	

२८

तत्काल प्रभावित वस्तु वस्तुव्यय विवरण

क्र.सं.	वस्तुव्यय विवरण	: ५०० ते २२९९ रु. पर्यंत		: २००० ते ४९९९ रु. पर्यंत		: ५००० रु. व त्याहून अधिक		: एकूण	
		अ	ब	अ	ब	अ	ब	अ	ब
१	२	१३	१४	१५	१६	१७	१८	१९	२०
१	१५ : अधातुक खाणी	-	-	-	-	-	-	१	५
२	१९ : इतर खाणी	-	-	-	-	-	-	२	१०
३	२० : खाद्य वस्तूचे उत्पादन	१	९०४	-	-	-	-	९३	४१०३
४	२१ : खाद्य वस्तूचे उत्पादन	-	-	-	-	-	-	३६	६१०
५	२२ : पेय, तंबाखू आणि तंबाखूच्या पदार्थांचे उत्पादन	-	-	-	-	-	-	७	७०५
६	२३ : सुती कापडाचे उत्पादन	१	७५०	-	-	-	-	१४९	५३३८
७	२४ : लोहर, रेशीम व कृत्रिम तंतूच्या कपड्यांचे उत्पादन	-	-	१	२५५९	-	-	२३७	९४७३
८	२५ : ताग व मेस्तक	-	-	-	-	-	-	६	२०५
९	२६ : कापडाच्या वस्तूचे उत्पादन (पादत्राणे शिवाय परिधान करावयाच्या वस्तू)	-	-	-	-	-	-	२७	१३८९
१०	२७ : लाकूड व लाकडाच्या वस्तू व फर्निचरचे उत्पादन	-	-	-	-	-	-	९५	१२४१
११	२८ : कागद व कागदाच्या वस्तू प्रकाशन व संपादित उद्योगाचे उत्पादन	-	-	-	-	-	-	५७	२६३८
१२	२९ : कातडी, कातडीच्या आणि केसाळ जातड्यांच्या वस्तूचे (दुरुस्तो) सोडून उत्पादन	-	-	-	-	-	-	४	१४३
१३	३० : रबर, प्लॅस्टिक, पेट्रोलियम व पदार्थांचे उत्पादन	१३	९६१६	६	१२३४४	-	-	४२४	३७६४३

लक्षता क्रमांक ५.२ (पुढे चालू)

		अ	ब	अ	ब	अ	ब	अ	ब	अ	ब
१	२	३	४	५	६	७	८	९	१०	११	१२
१४	३१ : रसायने व रासायनिक पदार्थांचे उत्पादन (पेट्रो लियम व कोळसा यांचे पदार्थे वगळून)	४८	३००	४९	५५८	३२	८७२	१२	७६२	१३	२४९८
१५	३२ : अर्धातू खनिज पदार्थांचे उत्पादन	२१	१४३	२७	३६१	१९	६११	१२	७९४	६	११५३
१६	३३ : मूलभूत व मिश्र धातूंचे उत्पादन	२१	१३६	१९	२४८	३३	१०२३	१५	१००९	२३	५०४३
१७	३४ : धातूच्या वस्तू व सुटे भागांचे (यंत्र व परिवहन सासुग्री वगळून) उत्पादन	४१	२६१	४७	६७०	४३	१२५०	१२	८९३	९	१६८३
१८	३५ : यंत्र सासुग्री, तांत्रिक अवजारे आणि सुटे भागांचे (विद्युत यंत्र सासुग्री वगळून) उत्पादन	२६	१८२	५७	७८३	४३	१२८७	१७	१०७४	१२	४०४०
१९	३६ : विद्युत यंत्र सासुग्री व ताधने उपकरणे गुरवठा आणि इतर भागांचे उत्पादन	१३	९१	१८	२५३	३४	१०६१	११	७३०	९	२६३५
२०	३७ : परिवहन सासुग्री व सुटे भागांचे उत्पादन	२	१५	९	१२५	८	२८१	४	२६५	४	७३७
२१	३८ : उत्पादन करणारे इतर उद्योग	११	६२	११	१६६	११	३७४	२	२२७	८	१५५३
२२	३९ : भांडवली वस्तूंची दुरुस्ती	-	-	-	-	२	७६	७	४५६	१	२५०
२३	४० : वीज	७	३९	५	७२	३	२०	१	९०	१	१३०
२४	४१ : वायू व पाफ	-	-	-	-	१	४४	१	५६	-	-
२५	४२ : जलदाय व्यवस्था	-	-	१	१८	१	२५	२	११६	-	-
२६	६८ : किरकोळ व्यापार	५८	३३०	१४	१८१	२	५६	-	-	-	-
२७	७४ : कोठार व वखार	२	१५	२	३१	३	९७	-	-	-	-
२८	२६ : व्यक्तीगत सेवा	१	९	-	-	-	-	१	५१	-	-
२९	२७ : दुरुस्ती सेवा	१	८	१	१७	-	-	-	-	-	-
जिल्हा बेरोज		७२४	४१५०	४२४	६८९६	४४८	१३५६२	२०४	१३८७९	१८३	३७२९८

तकता क्रमांक ५.२ ( पुढे घालू )

क्र.	व.	विवरण	अ	ब	अ	ब	अ	ब	अ	ब
१	२		१३	१४	१५	१६	१७	१८	१९	२०
१४	३१	रसायने व रासायनिक पदार्थ उत्पादन	२	१२५०	-	-	-	-	१५६	६३४०
		(पेट्रोलियम व कोळसा यांचे उत्पादन)								
१५	३२	अधातू खनिज पदार्थांचे उत्पादन	२	११३८	-	-	-	-	८७	४२००
१६	३३	मूलभूत मिश्र धातूंचे उत्पादन	१	५१६	१	३२८४	-	-	११३	११२५२
१७	३४	धातूंच्या वस्तू व सुटे भागांचे (परिवहन	४	२७५७	-	-	-	-	१५६	७५१४
		सासुग्री वगळून) उत्पादन								
१८	३५	यंत्रतासुग्री यांत्रिक अवजारे आणि	४	२२४४	२	१५८६	-	-	१६७	१११२६
		सुटे भागांचे (विद्युत यंत्रतासुग्री वगळून)								
		उत्पादन								
१९	३६	विद्युत यंत्रतासुग्री साधने उपकरणे पुरवठा	४	३३२४	१	२५५३	-	-	६०	१०७१७
		आणि सुटे भागांचे उत्पादन								
२०	३७	परिवहन सासुग्री व सुट्या भागांचे	१	२७१	१	१७१७	-	-	२२	४१११
		उत्पादन								
२१	३८	उत्पादन करणारे इतर उद्योग	-	-	-	-	-	-	४३	२२८२
२२	३९	भांडवली वस्तुचे दुरुस्ती	१	५००	-	-	-	-	११	१२८२
२३	४०	वाज	१	७०५	-	-	-	-	१८	११२६
२४	४१	वायू व वाफ	-	-	-	-	-	-	२	१००
२५	४२	जलदाय व्यवस्था	-	-	-	-	-	-	४	१५२
२६	६८	किरकोळ व्यापार	-	-	-	-	-	-	७६	५५७
२७	७४	फोडारे व वजार	-	-	-	-	-	-	७	१४३
२८	९६	व्यक्तांगत सेवा	-	-	-	-	-	-	३	६०
२९	९७	दुरुस्ती सेवा	-	-	-	-	-	-	२	२५

जिल्हा डेपोज

टोप :- १) अ-कारखान्यांचा तब्बो २) क-कादगार

३५

२४७४५

११:२४७४३

२०९९

१२५२७३

आधार :- निरीक्षक, कारखाने महाराष्ट्र राज्य, मुंबई.

तक्ता क्रमांक ५३  
कामाच्या दिवसांच्या संख्येनुसार कारखान्याचे वर्गीकरण सन १९९१

जिल्हा - ठाणे

क्र. : वृत्त उद्योग गट व : राजचे संज्ञांक	दिवसांची : ९० दिवस : संख्या : दिवसांच्या : अनुलेखित : पेंक्षा कमी	६१ ते १२० : १२१ ते १८०		१८० ते २४०		२४१ ते ३००		३०३ हून अधिक		एकूण							
		अ	ब	अ	ब	अ	ब	अ	ब								
१ :	२ :	३ :	४ :	५ :	६ :	७ :	८ :	९ :	१० :	११ :	१२ :	१३ :	१४ :	१५ :	१६ :	१७ :	१८ :
१:१२: इतर खाणी		-	-	-	-	-	-	-	-	-	-	-	-	-	-	-	-
२:२०: खाद्य वस्तूचे उत्पादन		-	-	-	-	-	-	१	४०	३	१६५	१३	१४७७	१७	१७०२		
३:२१: खाद्य वस्तूचे उत्पादन		-	-	-	-	-	-	-	-	-	-	-	६	३६७	६	३६७	
४:२२: पेय, तंबाखू आणि : तंबाखूच्या पदार्थांचे : उत्पादन		-	-	-	-	-	-	-	-	-	-	-	२	२५९	२	२५९	
५:२३: कृती कापडाचे : उत्पादन		-	-	-	-	-	-	-	-	-	३	६२	१२०	८०८	२३	८७०	
६:२४: कोकर, रेसीमकृत्रिम : तंतूच्या कापडाचे : उत्पादन		-	-	-	-	-	-	-	-	-	-	-	४१	५५५६	४१	५५५६	
७:२५: ताग व मेस्ता : कापडाचे उत्पादन		-	-	-	-	-	-	-	-	-	-	-	१	८	१	८	
८:२६: कापडाच्या वस्तूचे : उत्पादन (स. रक्षाणा : शिवाय) व : करा कापडाचे		-	-	-	-	-	-	-	-	-	३	७९	९	१९६७	१२	८५६	

पुढे पाहू...



तक्ता क्रमांक ५०३ (पुढे चालू)

१	२	३	४	५	६	७	८	९	१०	११	१२	१३	१४	१५	१६	१७	१८	
९	२७	लाकूड व लाकडाच्या वस्तू फॅब्रिकरचे उत्पादन	-	-	-	-	-	१	४	-	-	१	४	२६	४६५	२८	४७३	
१०	२८	कागड, कागदाच्या वस्तू मुद्रण, प्रकाशन व संबंधित उपयोगाचे उत्पादन	-	-	-	-	-	-	-	-	-	१०	३२४	१४	६०५	२४	९२९	
११	२९	कातडी कातड्याच्या आणि केसाळ कातड्याच्या सर्व वस्तूंचे (दुस्तती सोडून) उत्पादन	-	-	-	-	-	-	-	-	-	-	-	२	३३	२	३३।	
१२	३०	रबर, प्लास्टिक, पेट्रोलियम व कोळसा यांच्या पदार्थांचे उत्पादन	-	-	१३७०	-	-	१	१८	१	१८	३४	४५९२	१२४	२६७२६	१६१	३२६२४।	
१३	३१	रासायने व रासायनिक पदार्थांचे उत्पादन (पेट्रोलियम व कोळसा यांचे पदार्थ व वगळून)	-	-	-	-	-	१	९	२	४१	८	२२१	३९	१३७०	५०	२३४१	
१४	३२	अधातू खनिज पदार्थांचे उत्पादन	-	-	-	-	-	-	-	-	-	-	९	४९८	२५	२२५७	३४	२७५५

पुढे चालू.....

तक्ता क्रमांक ५३ (पुढे चालू)

१	२	३	४	५	६	७	८	९	१०	११	१२	१३	१४	१५	१६	१७	१८
१५ : ३३ : मूतभूत व मिश्र	:	:	:	:	:	:	:	:	:	:	:	:	:	:	:	:	:
: धातूचे उत्पादन	:	-	-	-	-	१	२९	-	-	१	४	५	४१५	३२	८४२६	३९	८९४४
१६ : ३४ : धातूच्या वस्तू व सुटे	:	:	:	:	:	:	:	:	:	:	:	:	:	:	:	:	:
: भागाचे (यंत्र व	:	:	:	:	:	:	:	:	:	:	:	:	:	:	:	:	:
: परिवहन सामुग्री वगळून)	:	:	:	:	:	:	:	:	:	:	:	:	:	:	:	:	:
: उत्पादन	:	-	-	-	-	-	-	-	-	३	३८३	४	४१४	५२	४३८३	५९	५४८०
१७ : ३५ : यंत्रसामुग्री, यंत्रिक	:	:	:	:	:	:	:	:	:	:	:	:	:	:	:	:	:
: अवजार आणि सुटे	:	:	:	:	:	:	:	:	:	:	:	:	:	:	:	:	:
: भागाचे (विद्युत्	:	:	:	:	:	:	:	:	:	:	:	:	:	:	:	:	:
: सामुग्री वगळून)	:	:	:	:	:	:	:	:	:	:	:	:	:	:	:	:	:
: उत्पादन	:	-	-	-	-	-	-	१	३०	-	-	१५	२९६३	६७	४८९६	८३	७८७९
१८ : ३६ : विद्युत् यंत्रसामुग्री	:	:	:	:	:	:	:	:	:	:	:	:	:	:	:	:	:
: व ताचे उपकरणे व यंत्रे	:	:	:	:	:	:	:	:	:	:	:	:	:	:	:	:	:
: आणि सुटे भाग	:	:	:	:	:	:	:	:	:	:	:	:	:	:	:	:	:
: उत्पादन	:	-	-	-	-	१	११	-	-	१	४८	९	४१४०	३८	५३८७	४९	९५८६
१९ : ३७ : परिवहन सामुग्री सुटे	:	:	:	:	:	:	:	:	:	:	:	:	:	:	:	:	:
: भागाचे उत्पादन	:	-	-	१	३५	-	-	-	-	-	-	१	१४	१०	३१६५	१२	३२१४
२० : ३८ : उत्पादन करणारे	:	:	:	:	:	:	:	:	:	:	:	:	:	:	:	:	:
: इतर ज्योग	:	-	-	-	-	-	-	-	१	३८	३	१४९	१४	१२९६	१८	१४८३	
२१ : ३९ : झोडवली वस्तूची	:	:	:	:	:	:	:	:	:	:	:	:	:	:	:	:	:
: दुस्तूची	:	-	-	-	-	-	-	-	-	-	-	-	-	४	२२१	४	२२१
२२ : ४० : वीज	:	:	:	:	:	:	:	:	:	:	:	:	:	४	१०४	४	१०४

१०६

वर्ष १९७३-७४ का आंकड़ा

१	२	३	४	५	६	७	८	९	१०	११	१२	१३	१४	१५	१६	१७	१८
२३: ४१: बाध्य पं नाम	-	-	-	-	-	-	-	-	-	-	-	-	-	२	१००	२	१००
२४: ४२: जलदाय व्यवस्था	-	-	-	-	-	-	-	-	-	-	-	-	-	१	२५	१	२५
२५: ६८: रिकरकोळ व्यापार:	-	-	-	-	-	-	-	-	-	-	-	-	-	७	५३	७	५३
२६: ७४: कोठार व धान	-	-	-	-	-	-	-	-	-	-	-	-	-	४	४६	४	४६
२७: ९६: व्यक्तीगत सेवा	-	-	-	-	-	-	-	-	-	-	-	-	-	१	५१	१	५१
एकूण	-	-	२	१३०५	२	११०	४	५१	१०	५७२	१०८	१५०६०	५५८	६८८५१	६८४	८५२४९	

टिप :- अ) कारखान्यांची संख्या ब) कामगार

आधार :- मुख्य निरीक्षक कारखाने, महाराष्ट्र राज्य, मुंबई.

तक्ता क्रमांक ५.४

ठाणे जिल्ह्यातील उद्योगाच्या महत्त्वाच्या बाबींची आकडेवारी (वार्षिक उद्योग पहाणी) १९९०-९१

जिल्हा-ठाणे

समये हजारत

अ. क्र.	उद्योगाचा	उद्योगाचे वर्णन	स्थिर	खेळी	सर्व	सर्व	कामगारां	एकूण	एकूण	एकूण	एकूण	एकूण
:	संकेतांक	:	भांडवल	भांडवल	कामगा	कर्मचारी	चे वेतन	प्रत्यक्ष	उत्पादन	निविष्ठा	:	:
:	:	:	:	:	ची संख्या	संख्या	:	वेतन	:	:	:	:
१	२	३	४	५	६	७	८	९	१०	११	१२	१३
१	२१	बाय वस्तूचे उत्पादन	१९९५४१	११२५१९	२०२९	२६००	७८८५३	१५४१४०	१४८१८२८	११६६५३७	२९४५०७	
२	२२	पेय तंबाखू आणि तंबाखू					२४८०१					
		च्या वस्तूचे उत्पादन	७०२५३	१८४४१	५८२	९१९	२४४५३	४९८८२	५१०१००	३८७६१०	१०९८२४	
३	२३	तूती कापडाचे उत्पादन	४३८७७	२१४०४४	१५३०	१७३४	४१५०३	५२४७८	३२८३३६	२५५५३३	६९२३०	
४	२४	लोकर, रेशीम व कृत्रिमधागे	७८२३८४	२५४६०३	३२०१	३९१९	१५००४८	२३५५८३	२१४८५८७	१३१९३१०	७४०१३०	
५	२६	कापडाच्या वस्तूचे उत्पादन	६८०५२	१२२३२	४४२	५९४	१३९४३	२६४०२	१७१७५५	११६७३७	५०८३६	
		(याद्वारे शिवाय परिधान										
		करावयाच्या वस्तू)										
६	२७	लाकूड व लाकडाच्या वस्तू	२१५१०	२२२२७	३३१	४३५	३८८१	७३८३	८०३००	६२५३३	१४३९७	
		या फर्निचरचे उत्पादन										
७	२८	कागद, कागदाच्या वस्तू										
		मुद्रण प्रकाशन व संबंधित	२०२७६२	२२२८७	६५१	९१८	२४६२४	४२३९४	७३४६८८	५७७७७१	१२५०३८	
		उद्योगाचे उत्पादन										

...२.

संज्ञा संकेत ५.४ (सुदृश्यता)

१	२	३	४	५	६	७	८	९	१०	११	१२
८	२२	: कातडाच्या आणि केसाळ : कातडाच्या वस्तूची दुकता : सोईने उत्पादन	: ८६५:	: ७८६६:	: १५:	: २८:	: २४३:	: ११११:	: ७२२२१:	: ३३१२६:	: ८६०२
९	३०	: रबर, प्लास्टिक, पेट्रोलियम : व कोळसा यांच्या पदार्थांचे : उत्पादन	: ६७४४१२७:	: ३४३१३७६:	: २०३३२:	: २२७२७:	: १४२३७४३:	: २२७२४२५:	: २३६७५३५७:	: १७१०८३०३:	: ५८५३२२७
१०	३१	: रसायने व रासायनिक : पदार्थांचे उत्पादन, : पेट्रोलियम व कोळसा यांचे : पदार्थ वगळून	: ५५२२०२:	: ३२७४१६:	: १३२५:	: १२२४:	: ६२७०१:	: १५३२५३:	: ३१२१८२७:	: २४८६३२८:	: ६००२५५
११	३२	: अधातू खनिज पदार्थांचे : उत्पादन	: २३२७०२:	: १८६१७७:	: १०७६:	: १५५५:	: ७३७२६:	: १३२४५२:	: ७३२८८३:	: ४६१५२८:	: २६२८२०
१२	३३	: मूलभूत व मिश्र धातूचे उत्पादन	: ३५५२३७:	: ७०५०५:	: ३१२६:	: ४४६१:	: १२७०३२:	: २४१३२३:	: ३४६५२०७:	: २२२२७८८:	: ४२२५४८
१३	३४	: धातूच्या वस्तू व सुटे भागांचे : यंत्र व परिवहन : सामग्री (वगळून) उत्पादन	: २२४२३०:	: २०७१४८:	: २२२४:	: ४३६५:	: १५४४५२:	: २२३५३६:	: १७१३२६२:	: १२८४७३२:	: ३२६२२६
१४	३५	: यंत्र साधुग्रीह्यांत्रिक अवजारे : आणि सुट्या भागांचे : (विद्युत यंत्रसाधुग्रीह्यांत्रिक वगळून) : उत्पादन	: ५२१७७६:	: ६३२७१०:	: ४४२८:	: ७४२४:	: १२२६२६:	: ४२८७८५:	: २५०५३२७:	: १८११३५०:	: ६२२६१३

तक्ता क्रमांक ३.४ (पुढे वाच)

१	२	३	४	५	६	७	८	९	१०	११	१२
१५	३६	विद्युत पंक्ता सुग्री व ताथे उपकरणे, पुरवठा आणि सुटे भागाचे उत्पादन	६२८८२७	४२०६६७	४४३८	६४४८	३४६०३८	७४२३४८	३८७६०४८	२६४०१८२	११२७४३५
१६	३७	परिवहन सामग्री व सुटे भागाचे उत्पादन	८१४२०५	३५८४८८	२४२८	३४१३	१४७०८५	२५५५३९	१२२७८८६	१५६४६८८	३६८७०८
१७	३८	उत्पादन करणारे इतर उद्योग	५४६३३	६२३८६	८७२	१२७६	२६२०२	५५२४०	४१२२२१	२६२८२२	१४२८३६
१८	३९	आडवली वस्तुबो दुस्तो	५०६५५	२७२३३	१३२७	१६८४	४७०६६	६२५८८	१२८५५५	१२२१२८	६७२२८
१९	४०	बीज इतर	३८२६३१	३८२५२२	७१७	११३३	३८१४५	८३५५६	१०५०८२६	७६८२२२	२४८६०२
जिल्हा बेरोज			१६७३८२६८	८४६२१०८	८३५६२	१२२३५३	३६८४२७२	७५२२७७७	७०११२२५	५३१३५२७१	१५१०२४२८

टीप :- उद्योग गटनिहाय माहिती मोठ्या कारखान्यांसाठी दिली असून लहान कारखान्यांची  
(नमुना निवडीवर) माहिती "इतर" समोर देण्यात आली आहे.

आधार :- अर्थ व सांख्यिकी संचालनालय, मुंबई.

तक्ता क्रमांक ५५

रोजगारी विनिमय केंद्रातील आकडेवारी

जिल्हा-ठाणे

अ. क्र. :	जाती	:	१९९१
१	२	:	३
१	जाहीर केलेल्या रिकाम्या जागांची संख्या	:	२४४३
२	सेवा योजनेनुसार उपयोग करणारे मालक	:	५४६
३	पटावरील अर्जदारांची संख्या	:	१२१३०५
४	नोकरी मिळालेल्या उमेदवारांची संख्या	:	
	अ) खाजगी क्षेत्र	:	८०१
	ब) इतर	:	४९३
	क) एकूण	:	१२९४
५	नोकरी मिळालेल्या उमेदवारांची संख्या	:	
	अ) अनुसूचित जाती, अनुसूचित जमाती	:	४०८
	ब) इतर	:	८८६
	क) एकूण	:	१२९४
६	राष्ट्रीय वर्गीकरणानुसार व्यवसाय	:	
	१) व्यवसायिक, तांत्रिक आणि संबंधित कामगार	अ) नोंदणी केलेले :	१७३४
		ब) नोकरी दिलेले :	१३९
	२) पुराणसजीव, शास्त्रीय आणि व्यवस्थापकीय कामगार	अ) नोंदणी केलेले :	-
		ब) नोकरी दिलेले :	-
	३) लेखनिक तद्संबंधीचे कामगार	अ) नोंदणी केलेले :	५६४१
		ब) नोकरी दिलेले :	२१७
	४) विज्ञी कामगार	अ) नोंदणी केलेले :	३
		ब) नोकरी दिलेले :	१

तक्ता क्रमांक ५०५ (पुढे सुरु)

१	२	३
: ५)	शेतकरी, मत्स्य व्यवसाय, शिक्षारी व संबंधित कामगार	अ) नोंदणी केलेले : १२६ ब) नोंदणी दिलेले : ६
: ६)	खाण कामगार	अ) नोंदणी केलेले : १५ ब) नोंदणी दिलेले : ९
: ७)	वाहतूक व दळणवळण व्यवसायातील कामगार	अ) नोंदणी केलेले : १०४१ ब) नोंदणी दिलेले : ३८
: ८)	क्राफ्टस्मन, उत्पादन, प्रक्रिया कामगार इतर ठिकाणी वर्गीकरण न झालेले कामगार	अ) नोंदणी केलेले : ६५६ ब) नोंदणी दिलेले : ७८
: ९)	सेवा, खेळ व तत्सम कामगार	अ) नोंदणी केलेले : ३४८ ब) नोंदणी दिलेले : २६९
: १०)	इतर ठिकाणी वर्गीकरण न केलेले कामगार	अ) नोंदणी केलेले : १९०३३ ब) नोंदणी दिलेले : ५३७
: ११)	एकूण	अ) नोंदणी केलेले : ३१५९७ ब) नोंदणी दिलेले : १२९४

आधार:- १) उप प्रादेशिक सेवा योजन कार्यालय, ठाणे

२) उप प्रादेशिक सेवा योजन कार्यालय, वाशी



तक्ता क्रमांक ६

व्यवसाय मार्गदर्शन कार्यक्रम (१९९१-९२ वर्षांकरिता)

जिल्हा-ठाणे

अ. क्र.	बाब	परिमाण	वर्ष १९९१-९२
१	२	३	४
१.	सेवा योजन केंद्रातील व्यवसाय मार्गदर्शन केंद्र		
१)	वैयक्तिक मार्गदर्शन/व्यक्तीशः अग्र गटामध्ये सल्ला दिलेल्यांची संख्या	संख्या	४४८
२)	सेवायोजन केंद्रामध्ये घेण्यात आलेली गटांची चर्चा	"-	-
३)	मार्गदर्शन जेलेल्या अर्जदारांना नोकरीवर/प्रशिक्षणासाठी उमेदवारांसाठी दिलेल्यांची संख्या	"-	२८६
२.	१) विश्व विद्यालयीन सेवायोजन माहिती मार्गदर्शन केंद्रातील व्यवसाय मार्गदर्शन	"-	-
	२) वैयक्तिक मार्गदर्शन/व्यक्तीशः अग्र गटामध्ये सल्ला दिलेल्यांची संख्या	"-	-
	२) सेवायोजन केंद्रामध्ये घेण्यात आलेल्या गटांची चर्चा	"-	-
	३) मार्गदर्शन जेलेल्या अर्ज-दारांना नोकरीवर/प्रशिक्षणासाठी/उमेदवारीसाठी दिलेल्यांची संख्या	"-	-

आधार :- उप विभागीय सेवायोजन कार्यालय, ठाणे

तक्ता क्रमांक ५. ७

जिल्ह्यातील कर्मचाऱ्यांची संख्या (कर्मचारी गणना १९९१)

जिल्हा - ठाणे.

बाब :	शासकाय :	जिल्हापरिषद :	नगरपरिषद :
१ :	२ :	३ :	४ :
वर्ग - १ :	५७६ :	२१ :	४ :
वर्ग - २ :	१३६८ :	२६३ :	९ :
वर्ग - ३ :	२३३९४ :	९१४७ :	२१६४ :
वर्ग - ४ :	८६२९ :	१४०० :	३६८९ :
एकूण :	३३९६७ :	१०८३० :	५८६६ :
वर्ग - ५ :	३५५ :	११९ :	१६ :
इतर वर्ग ६ ते ९ :	६३१७ :	१५०० :	२३०५ :
व ०			
एकूण १ ते ९ :	४०६३९ :	१२४४९ :	८१८७ :
व ०			

टीप :- १) वर्ग-५ मध्ये कार्यव्ययी आस्थापनेवरील कर्मचाऱ्यांचा समावेश होता.

२) इतर मध्ये आर्कास्मिंत खर्चातून रोजगार दिले जाणारे रोजंदारीवरील, अंशकालीन, मानसेवा आणि वरील वर्गात समाविष्ट न झालेले कर्मचारी यांचा समावेश होतो.

आधार :- अर्थ व तांत्रिकी संचालनालय, महाराष्ट्र शासन, मुंबई.

तक्ता क्र मांक ५८

निरक्षरराज्य उद्योगातील रोजगार (३१ मार्च १९९२ ला संपणा-या वर्गाकरिता)

जिल्हा-ठाणे

अ. क्र.	उद्योगाचे नांव	राष्ट्रीय:माहिती:						
		उद्योग : सक्तांक	देणा-या : आस्थापनाची संख्या	शासकीय: निम : शासकीय	निम : शासकीय	खाजगी	एकूण	
१		२	३	४	५	६	७	८
१	कृषि	०	२२	३०२७	२९८	-		३३३५
२	खाद्यकाम	१	१	-	-	२५		२५
३	पस्तू विक्री	२ व ३	५२१	-	७५१	११३७३४		११४४८५
४	दीज निर्मिती, गॅस पाणी व सांडपाणी सेवा	४	१७	-	५२७०	७५३		६०२३
५	बांधकाम	५	३१	२६०१	२५७५	२६५		५४४१
६	घाऊक व किराजेळ व्यापार व हॉटेल व्यवसाय	६	४५	४९	-	११५०		११९९
७	परिवहन, गुदामे आणि दळणवळण	७	९	१०९०	५९४९	१५२		७१९१
८	वित्त पुरवठा, विमा, स्थावर मालमत्ता आणि व्यापार व्यक्तीगत सेवा	८	१५०	-	५२९४	२६७०		७९६४
९	सामुहिक सामाजिक आणि व्यक्तीगत सेवा	९	२९०	२४३४०	३१०८८	७५५८		६२९८६
	एकूण	-	१०८६	३१११७	५१२२५	१२६३०७		२०८६४९

आधार:- उप प्रादेशिक सेवा योजना कार्यालय, ठाणे

तक्ता क्रमांक १.९

विद्युतीकरण झालेल्या शहरांचो व गावांचो संख्या व त्यांचो लोकसंख्या ( ३१.३.९२ अखेर )

जिल्हा-ठाणे.

अ. क्र.	पंचणा	वर्ष	जिल्ह्यातील संख्या:		विद्युतीकरण झालेली गावे		विद्युतीकरण झालेली शहरे:		एकूण विद्युतीकरण	
१	२	३	४	५	६	७	८	९	१०	११
			गावे	शहरे	संख्या	लोकसंख्या	संख्या	लोकसंख्या	संख्या	लोकसंख्या
१	महाराष्ट्र राज्य									
	विद्युत मंडळ	३१.३.६१	१५९९	२०	२४	७३०६९	१०	३१९५१४	३४	३९२५८३
		३१.३.७१	१५९९	२०	४२७	२८४९७४	१७	३६९९८३	४४४	६५४९५७
		३१.३.८१	१७४६	२४	१०४२	१३४८५३४	२१	५४५९०४	१०६३	१८९४४३८
		३१.३.९०	१७४६	३४	१७३१	१८६०६२८	३४	१४८६२२०	१७६५	३३४६८४८
		३१.३.९१	१७४६	३४	१७३१	१८६०६२८	३४	१४८६२२०	१७६५	३३४६८४८
		३१.३.९२	१७४६	३४	१७३१	१८६०६२८	३४	१४८६२२०	१७६५	३३४६८४८
२	खाजगा	३१.३.६१	-	-	-	-	-	-	-	-
		३१.३.७१	-	-	-	-	-	-	-	-
		३१.३.८१	-	-	३०	५३६१९	३	२८०८७५	३३	३३४४६४
		३१.३.९०	-	-	-	-	-	-	-	-
		३१.३.९१	-	-	-	-	-	-	-	-
		३१.३.९२	-	-	-	-	-	-	-	-

टिप:- ३१.३.९० ते ३१.३.९२ चो विद्युतीकरण झालेल्या गावांचो व शहरांचो संख्या १९८१ च्या जनगणनेप्रमाणे आहे.  
 आधार:-१) महाराष्ट्र राज्य विद्युत मंडळ, कल्याण

1983

तक्ता क्रमांक ५. १०

विजेचा वापर १९९१-९२ या वर्षाकरीता

जिल्हा-नाणे

(हजार किलोवॅट तासामध्ये)

अ. क्र.	निर्मितोचा प्रकार	घरगुती	व्यापारी कामासाठी व लघुशक्तीसाठी	औद्योगिक	सार्वजनिक	कृषी	इतर	एकूण	संबंधाची संख्या (कनेक्शन्स)
१	२	३	४	५	६	७	८	९	१०
१	स्थरमल	-	-	-	-	-	-	-	-
२	हायड्रो	४८५६७२	१४२४६६	५६२३४४	१७१७६	३६२३	७२३३०	१३०४६८१	८९१२५८
३	इतर	-	-	-	-	-	-	-	-
	एकूण	४८५६७२	१४२४६६	५६२३४४	१७१७६	३६२३	७२३३०	१३०४६८१	८९१२५८

जाधार:- महाराष्ट्र राज्य विद्युत मंडळ, वसई.

तक्ता क्रमांक ५. ११

आर्थिक गणना-१९८०

शहर कृषी आस्थापना व स्वेकार्यरत उद्योगातह

जिल्हा-ठाणे.

वाद्य	ग्रामीण	नागरी	एकूण
१	२	३	४
<b>१) सर्व प्रकारच्या आस्थापना एकत्र</b>			
१.१ आस्थापनांची संख्या	३०९४६	५१४६७	८२४१३
१.२ मालकीच्या प्रकारानुसार संख्या			
अ) सहकारी	६७८	६५९	१३३७
ब) सार्वजनिक	३९२७	१८९९	५८२६
क) खाजगी	२६३४१	४८९७९	७५३२०
१.३ मालकीचा विशेष सांमाजिक गट ( एकूण संख्येसो टक्केवारी )			
अ) अनुसूचित जाती	१३८६	१०५६	२४४२
	( ४.४८ )	( २.०५ )	( २.९६ )
ब) अनुसूचित जमाती	१३२०	५६३	१८८३
	( ४.२६ )	( १.०९ )	( २.२८ )
१.४ जागे तिरहित कार्यान्वित असलेल्या संस्थांची	४४५०	३५८७	८०३७
	( १४.३८ )	( ६.९७ )	( २.७५ )
१.५ शक्तीवर चालणा-या संस्थांची एकूण संख्येसो टक्केवारी	७८४८	१४९१९	२२७६७
	( २५.३६ )	( २८.९९ )	( २७.६२ )
<b>२) सर्वसाधारणपणे काम करणा-या कामगारांची संख्या</b>			
अ) एकूण कामगार	१६०२०७	३०४६५२	४६५५५९
ब) वेतनावर काम करणारे कामगार	१२८७५७	२४६८५०	३७५६०७
क) वेतनावरील कामगारांची एकूण कामगारांची टक्केवारी	८०.०२	८१.०३	८०.६८
ड) कामगारांची प्रतिस्थापना सरासरी संख्या	९	११	२०

टोप :- कंतातील आकडे एकूण आस्थापना संख्येसो टक्केवारी दर्शविताने.

आधार :- आर्थिक गणना - १९८०.

तक्ता क्रमांक ५.१२

प्रमुख उद्योग गटानुसार विंगर कुञ्जी आस्थापनामध्ये सर्वसाधारणपणे नेहमी काम करणा-या  
कामगारांची संख्या

जिल्हा-ठाणे.

अ. क्रं :	वाव	ग्रामोप	नागरी	एकूण
:	:	आस्थापना	आस्थापना	आस्थापना
:	:	कामगार	कामगार	कामगार
१ :	२	३	४	५
१ :	खाणकाम	१७०२	८०	१७८२
२ :	उत्पादन व दुरुस्ती सेवा	१०४८४१	१७००८२	२७४९३०
३ :	वोज, गॅस व पाणी	७००	८४४	१५४४
४ :	वांधकाम	२००	१३५४	२२४४
५ :	धाऊक व किरकोळ व्यापार	२१५४६	४०१२९	६१६७५
६ :	निवातगृहे व उपहारगृहे	४९८२	१३६४६	१८६३५
७ :	वहातूक	२०७५	५८०५	७८८०
८ :	साठवणूक व वखार	११९३	२४९९	३६९२
९ :	दळणवळण	४०१	२०४०	२४४१
१० :	अर्थ पुरवठा, विमा, मालमत्ता व धंदेविवेक सेवा	१६१६	५२६२	६८७८
११ :	सामूहिक सामाजिक व व्यक्तिगत सेवा	१९७७८	४५१७८	६४९५६
१२ :	इतर	११६६	१७७२६	१८८९२
१३ :	सर्व प्रमुख उद्योग गट.	१६०९०७	३०४६५२	४६५५५९

आधार :- आर्थिक गणना-१९८०.

तक्ता क्रमांक ५. १३

महत्वाच्या उद्योग गटानुसार बिगर कृषी आस्थापनांची संख्या

ज. क्र.	उद्योग गट	उद्योग गट संकेतांक	ग्रामीण	नागरी	एकूण
१	२	३	४	५	६
१	उत्पादन व दुरुस्तो सेवा.	२ व ३	१११२०	१७५१४	२८७०४
२	घाऊक व किरकोळ व्यापार	६	११३३०	२०४६१	३१७९१
३	सामूहिक सामाजिक व व्यक्तिगत सेवा	९	५५०२	६६६६	१२१७५

आधार :- आर्थिक गणना १९८०.



तक्ता क्रमांक ५. १४

महत्त्वाच्या उद्योग गटानुसार बिगर कृषी आस्थापनातील कामगारांचो संख्या

जिल्हा- ठाणे.

अ. क्रं. :	उद्योग गट	उद्योग गट संकेतांक	ग्रामीण	नागरी	एकूण
१	२	३	४	५	६
१	उत्पादन दुरुस्ती सेवा	२ आणि ३	१०४८४१	१७००८९	२७४९३०
२	घाऊक व िरकोळ व्यापार	६	२१५४६	४०१२९	६१६७५
३	सांभाजिक व व्यक्तिगत सेवा:	९	१९७७८	४५१७८	६४९५६

आधार:- आर्थिक गणना १९८०.

तक्ता क्रमांक ५.१

बिगर कृषी सहकारी आस्थापना ( सर्व उद्योग गट एकत्र )

जिल्हा-ठाणे.

अ. क्रं:	बाब	ग्रामीण	नागरी	एकूण
१	२	३	४	५
१	सहकारी औद्योगिक संस्थांची संख्या	६७८	६५९	१३३७
२	विजेवर चालणा-या संस्था व त्यांची एकूण संख्येशो टक्केवारी.	१३५	२०१	३३६
३	सहकारी औद्योगिक आस्थापनांत सर्व-साधारणपणे काम करणारे कामगार.	(१९.२१)	(३०.५०)	(२५.१३)
अ)	एकूण संख्या	१४०७८	८२४८	२२३२६
ब)	प्रती आस्थापना कामगारांची संख्या	२१	१३	१७

सहकारी उद्योग या सहकारी संस्था आहेत कारण सहकार प्रकाराखाली स्वयंकार्यरत उद्योग नाहीत.

आधार :- आर्थिक गणना १९८०.

तक्ता क्रमांक ५. १६

प्रमुख उद्योग गटानुसार सडकारो औद्योगिक संस्था व रोजगार यांची संख्या.

जिल्हा - ठाणे.

अ. क्र. :	उद्योग गट	ग्रामीण		नागरी		सकूण	
		आस्थापना	रोजगार	आस्थापना	रोजगार	आस्थापना	रोजगार
१	२	३	४	५	६	७	८
१	खाणकाम	१	१४५	-	-	१	१४५
२	उत्पादन व दुरुस्ती सेवा	१३३	१११३०	१८४	३०२५	३१७	१४८५५
३	वोज, गॅस व पाणी	३	७५	४	२१	७	९६
४	बांधकाम	४	२७४	७	५७	११	३३१
५	घाऊक व निरकोळ व्यापार	१९१	४८३	१४०	५३३	३३१	१०१६
६	निवासगृहे व उपहारगृहे	७	१९	२२	३३१	२९	३५०
७	वाहतूक	७	८६	१०	१७९	१७	२६५
८	साठवणूक व वखार	३३*	१९२	२७	८९	६५	२८१
९	दळणवळण	६	२१	३	५१	९	७२
१०	अर्थपुरवठा विमा, व धंदे विषयक सेवा	१४४	६५१	८५	१००१	२२९	१६५२
११	सामूहिक, सामाजिक व ब्यक्तोगत सेवा	१२६	६४७	१३४	११६९	२६०	१८१६
१२	इतर	१८	३५५	४३	१०९२	६१	१००४
	सर्व प्रमुख उद्योग गट	६७८	१४०७८	६५९	८२४८	१३३७	२२३२६

आधार :- आर्थिक गणना - १९८०.

तक्ता क्रमांक ५. १७

उत्पादन व दुरुस्ती सेवा या गटातील एकूण संस्था व नेहमी काम करणा-या कामगारांची आकारमान गटानुसार संख्या:

जिल्हा-ठाणे:

रोजगारांचा आकारमान :		ग्रामीण		नागरी		एकूण						
: आस्थापनांची: नेहमी काम		: आस्थापनांची: नेहमी काम		: आस्थापनांची: नेहमी काम		: आस्थापनांची: नेहमी काम						
: एकूण संख्या		: करणा-या व्यक्तींची संख्या		: एकूण संख्या		: करणा-या व्यक्तींची संख्या						
१	:	३	:	४	:	६	:	७				
१ - २	:	१२१२	:	१२०४	:	२१५१	:	३३६३	:	५६७४		
- ३	:	५२६	:	१७८८	:	१२५३	:	३७५२	:	१८४२	:	५५४७
- ४	:	५०६	:	२०२४	:	१२२९	:	४९१६	:	१७३५	:	६२४०
- ५	:	३९८	:	१९९०	:	८४३	:	४२१५	:	१२४१	:	६२०५
६ - ९	:	११४३	:	८३६८	:	२३२३	:	१६९१४	:	२४६४	:	२५२८२
१० - १९	:	१०७५	:	१४२९२	:	२०७०	:	२७४३३	:	३१४५	:	४१७२५
२० - ४९	:	६८७	:	१९५८०	:	१०९२	:	२९६२३	:	१७७९	:	४९२०३
५० - त्यापेक्षा जास्त	:	२३१	:	४६४७३	:	२६४	:	७०१६८	:	४९५	:	११६६४१
सर्व आकारमानात गट :	:	५८४६	:	९६४१९	:	११२२५	:	१६०७८	:	१७०७१	:	२५७२१७

आधार :- आर्थिक गणना १९८०.

तक्ता क्रमांक ५.१८

घाऊक व ढरकोळ व्यापार संस्थांचो एकूण संख्या व नेहमी काम करणा-या कर्मचा-यांचो  
आकारमान गटानुसार संख्या  
जिल्हा-ठाणे.

रोजगारांचा आकारमान गट (संख्या)	ग्रामीण	नागरी	एकूण			
१	२	३	४	५	६	७
१ - २	१४६८	२३४४	२५९१	४५७०	४०५९	६९१४
३	४२३	१२६९	१२५७	३७७१	१६८०	५०४०
४	२२३	८९२	६९९	२७९६	९२२	३६८८
५	१२७	६३८	३८३	१९१५	५१०	२५५०
६ - ९	२५१	१७६७	५४८	३८४०	७९९	५६०७
१० - १९	९४	११२७	१२८	१५७३	२२२	२७००
२० - ४९	२	८२१	२२	६०५	५०	१४२६
५० त्यापेक्षा जास्त	८	१०५४	३	३८२	११	१४३६
सर्व आकारमान गट	२६२२	९२०९	५६२१	१९४५२	८२५३	२९३६१

टिप:- या तक्त्यात उद्योग संस्थांचो दिलेलो माहिती हो स्वयंकार्यरत उद्योग वगळून देण्यात आलो आहे.

आधार:- आर्थिक गणना १९८०.

तक्ता क्रमांक ५. १९

सांख्यिक सामाजिक व व्यक्तिगत सेवा संस्थांची एकूण संख्या व नेहमी काम

करणा-या कर्मचा-यांची आकारमान गटानुसार संख्या :

जिल्हा - ठाणे.

रोजगार	ग्रामीण	नागरी	एकूण
आकारमान गट (संख्या)	आस्थापनांची संख्या	नेहमी काम करणा-या व्यक्तींची संख्या	आस्थापनांची संख्या
	नेहमी काम करणा-या व्यक्तींची संख्या	आस्थापनांची संख्या	नेहमी काम करणा-या व्यक्तींची संख्या
१	२	३	४
५	६	७	८
१ - २	२७४७	३५७९	१६८१
३	४०९	१२२७	५११
४	२५५	१०२०	२८५
५	१७७	८८५	१७४
६	३०५	२१७२	३५५
७	२१६	२८१०	३६८
८	९२	२८०८	२७८
९	३२	३६८५	१३४
१०	२१६	२८१०	३६८
११	२१६	२८१०	३६८
१२	२१६	२८१०	३६८
१३	२१६	२८१०	३६८
१४	२१६	२८१०	३६८
१५	२१६	२८१०	३६८
१६	२१६	२८१०	३६८
१७	२१६	२८१०	३६८
१८	२१६	२८१०	३६८
१९	२१६	२८१०	३६८
२०	२१६	२८१०	३६८
२१	२१६	२८१०	३६८
२२	२१६	२८१०	३६८
२३	२१६	२८१०	३६८
२४	२१६	२८१०	३६८
२५	२१६	२८१०	३६८
२६	२१६	२८१०	३६८
२७	२१६	२८१०	३६८
२८	२१६	२८१०	३६८
२९	२१६	२८१०	३६८
३०	२१६	२८१०	३६८
३१	२१६	२८१०	३६८
३२	२१६	२८१०	३६८
३३	२१६	२८१०	३६८
३४	२१६	२८१०	३६८
३५	२१६	२८१०	३६८
३६	२१६	२८१०	३६८
३७	२१६	२८१०	३६८
३८	२१६	२८१०	३६८
३९	२१६	२८१०	३६८
४०	२१६	२८१०	३६८
४१	२१६	२८१०	३६८
४२	२१६	२८१०	३६८
४३	२१६	२८१०	३६८
४४	२१६	२८१०	३६८
४५	२१६	२८१०	३६८
४६	२१६	२८१०	३६८
४७	२१६	२८१०	३६८
४८	२१६	२८१०	३६८
४९	२१६	२८१०	३६८
५०	२१६	२८१०	३६८
५१	२१६	२८१०	३६८
५२	२१६	२८१०	३६८
५३	२१६	२८१०	३६८
५४	२१६	२८१०	३६८
५५	२१६	२८१०	३६८
५६	२१६	२८१०	३६८
५७	२१६	२८१०	३६८
५८	२१६	२८१०	३६८
५९	२१६	२८१०	३६८
६०	२१६	२८१०	३६८
६१	२१६	२८१०	३६८
६२	२१६	२८१०	३६८
६३	२१६	२८१०	३६८
६४	२१६	२८१०	३६८
६५	२१६	२८१०	३६८
६६	२१६	२८१०	३६८
६७	२१६	२८१०	३६८
६८	२१६	२८१०	३६८
६९	२१६	२८१०	३६८
७०	२१६	२८१०	३६८
७१	२१६	२८१०	३६८
७२	२१६	२८१०	३६८
७३	२१६	२८१०	३६८
७४	२१६	२८१०	३६८
७५	२१६	२८१०	३६८
७६	२१६	२८१०	३६८
७७	२१६	२८१०	३६८
७८	२१६	२८१०	३६८
७९	२१६	२८१०	३६८
८०	२१६	२८१०	३६८
८१	२१६	२८१०	३६८
८२	२१६	२८१०	३६८
८३	२१६	२८१०	३६८
८४	२१६	२८१०	३६८
८५	२१६	२८१०	३६८
८६	२१६	२८१०	३६८
८७	२१६	२८१०	३६८
८८	२१६	२८१०	३६८
८९	२१६	२८१०	३६८
९०	२१६	२८१०	३६८
९१	२१६	२८१०	३६८
९२	२१६	२८१०	३६८
९३	२१६	२८१०	३६८
९४	२१६	२८१०	३६८
९५	२१६	२८१०	३६८
९६	२१६	२८१०	३६८
९७	२१६	२८१०	३६८
९८	२१६	२८१०	३६८
९९	२१६	२८१०	३६८
१००	२१६	२८१०	३६८
सर्व आकारमान	४२४०	१८१९०	३७८६

आधार:- आर्थिक गणना, १९८०.

तक्ता क्रमांक ५. २०

सर्व उद्योग मिळून एकत्र संस्थांची एकूण संख्या व नेहमी काम करणा-या कर्मचा-यांची आकारमान गटानुसार संख्या.

जिल्हा - ठाणे.

रोजगाराचा आकारमान:		ग्रामीण		नागरी		एकूण	
गट ( संख्या )		आस्थापनांची	नेहमी काम करणा-या	आस्थापनांची	नेहमी काम	आस्थापनांची	नेहमी काम
		एकूण संख्या	व्यक्तींची संख्या	एकूण संख्या	करणा-या	एकूण संख्या	करणा-या
		:	:	:	व्यक्तींची संख्या:	:	व्यक्तींची संख्या
१	२	३	४	५	६	७	८
१	३	६१००	८८८१	७६४४	१३२७३	१३७४४	२२१५४
	३	१७७८	५३३०	३७३०	१११२०	५५०८	१६५२४
	४	१२१३	४८५२	२७४१	१०९६४	३९५४	१५८१६
	५	८९४	४४७०	१८१४	९०७०	२७०८	१३५४०
६	९	२०८६	१५१०७	३९६६	२८६१३	६०५२	४३७२०
१०	१९	१५९८	२०९१४	३०५३	४०२२४	४६५१	६११३८
२०	४९	८८०	२५०१७	१५८९	४४४३८	२४६२	३९४५५
५०	त्यापेक्षा जास्त	२९०	५३५७६	५०२	१०२४१८	७९२	१६२९९४
सर्व आकारमान गट		१४८३९	१३८१५१	२५०३९	२६७१९०	३९८७८	४०५३४१

टीप:- या तक्त्यात उद्योग संस्थांची दिलेली माहिती ही स्वयंकार्यरत उद्योग वगळून घेण्यात आली आहे.

आधार:- आर्थिक गणना - १९८०.

तक्ता क्र. ६१

विविध प्रकारच्या सहकारी संस्था ( ३०.६.९२ अखेर )

जिल्हा-ठाणे

अ. क्र. :	संस्थेचा प्रकार	संस्थांची संख्या
१	२	३
१ :	<u>सहकारी पतसंस्था</u>	(४१३)
१.१ :	जिल्हा मध्यवर्ती सहकारी बँका	१
१.२ :	प्राथमिक कृषि सहकारी संस्था	१
१.३ :	शेतकरी सेवा संस्था	२८
१.४ :	लॅम्स सहकारी संस्था	११९
१.५ :	धान्ये बँका	८
१.६ :	इतर(संस्थेचा प्रकार घाटा)	-
२ :	<u>विंगर शेती संस्था</u>	(६३९)
२.१ :	प्राथमिक सहकारी बँका	-
अ) :	नागरी बँका	१७
ब) :	कर्मचारी पतसंस्था	१
२.२ :	इतर विंगर शेती पतसंस्था	
अ) :	कर्मचारी पतसंस्था	३६८
ब) :	नागरी पतसंस्था आणि इतर (निश्चिती धर्म आणि पतसंस्था जगेरे)	२५३
क) :	इतर ( नावे घाटे )	-
३ :	<u>पणन संस्था</u>	(२०)
३.१ :	जिल्हा पणन संस्था	१
अ) :	सर्वसाधारण उद्देश	-
ब) :	विशेष उद्देश	-
३.२ :	प्राथमिक पणन संस्था	-
अ) ::	सर्वसामान्य तालूका खरेदी विक्री संघ	६
ब) :	विशेष	-
३.३ :	इतर(नावे घाटी) भाजीपाला व फळेसंस्था	१३



तक्ता क्रमांक ६.१ ( पुढे चालू )

अ. क्र. :	संस्थेचा प्रकार	संस्थांची संख्या
१	२	३
४	उत्पादन संस्था	(५८०)
४.१	साखर कारखाने	-
४.२	इतर कृषि प्रक्रीया संस्था ( भात/तेल/स्पिनिंग मिल वगैरे )	११
४.३	दिणकर सहकारी संस्था ( हातभाग यंत्रभाग )	२७
४.४	सूत गिरण्या	३
४.५	इतर औद्योगिक संस्था	२२०
४.६	दुग्ध संस्था	११४
४.७	दुग्ध संघ	२
४.८	मत्स्य व्यवसाय	६४
४.९	शेती संस्था	१६
४.१०	लिफ्ट इरिगेशन संस्था	२८
४.११	वन कामगार संस्था	७७
४.१२	इतर	१९
५	सामाजिक संस्था	(६२१७)
५.१	ग्राहक भांडार	१७४
५.२	गृह निर्माण	७७२९
५.३	कामगार कंत्राटदार संस्था	२३२
५.४	परिवहन संस्था	२
५.५	इतर	९८
	एकूण सर्व प्रकारच्या संस्था	७८७२

आधार :- जिल्हा उपनिबंधक, सहकारी संस्था, ठाणे.

## तक्ता क्रमांक ६.२

जिल्ह्यातील सर्व प्रकारच्या संस्थांचा माहिती (३०.६.९२ ला संपणा-चा वर्गिकरोता)

(सम्ये आणि सभासद संख्या हजारात)

अ. क्र. :	बाब	संख्या
१ :	संस्था	७८७२
२ :	एकूण सभासद	९४७
३ :	भरणा झालेले भाग भांडवल	४०३१२१
४ :	वरोल पैकी	
अ :	सरकारी भाग भांडवल	८२८३
ब :	स्वतःचो निधि	३९४१३८
५ :	ठेवो	४६३७२७९
६ :	खेपते भांडवल	९६२३०५६
७ :	निव्वळ झालेले कर्ज	७०२९९२
८ :	खरेदीचो किंमत	७४७१३८
९ :	विज्ञा किंमत	७५१६२१
१० :	नफा मिळालेल्या	-
अ :	संस्था	५७९८
ब :	रकम	१३५४१९
११ :	तो टयातील	-
अ :	संस्था	११३४
ब :	रकम	१००१४
१२ :	नफा किंवा तोटा नसलेल्या संस्था	९४०

आधार:- जिल्हा उपनिबंधक, सहकारी संस्था, ठाणे.

तक्ता क्रमांक ६३

जिल्ह्यातील सर्व प्रकारच्या सहकारी संस्थांची लेखा परिक्षा वर्षाप्रमाणे वर्गवारी (३०.६.९२ अखेर)

अ. क्र.	तालुका	लेखा परिक्षा वर्ग				वर्गीकरण न केलेल्या	लेखा परिक्षा न झालेल्या	स्कूण सहकारी संस्था
		अ	ब	क	ड			
१	२	३	४	५	६	७	८	९
	जिल्हा स्कूण	३२६	३८१२	४४१	१२२	३०६	२८५८	७८७२
१	ठाणे	१४२	१७८३	३२	२०	२०७	६४८	२८३२
२	वसई	४०	५६०	११५	४५	-	४३६	११९६
३	पालघर	२१	१२४	३६	१३	१७	७६	२८७
४	डहाणू	५	२६	३२	१४	२७	१४	११८
५	तलासरी	३	९	६	-	-	८	२६
६	जव्हार	१	२६	९	-	-	६	४२
७	मोखाडा	-	२२	५	-	-	९	३६
८	वाडा	३	२८	३८	७	-	१३	८९
९	भिवंडी	२	५४	१०	७	-	१७०	२४३
१०	शहापूर	६	४५	५२	१	३०	७८	२१२
११	मुरबाड	६	२५	४५	-	-	८४	१६०
१२	कल्याण	७९	९७५	४५	१०	२५	९१५	२०४९
१३	उल्हासनगर	१८	१३५	१६	१२	-	४०१	५८२

आधार:- जिल्हा उपनिबंधक, सहकारी संस्था, ठाणे.

तक्ता क्रमांक ६०४

जिल्ह्यातील राज्य आणि जिल्हा पातळीवरील सहकारी बँकांचे कार्य ( २६.६.९२ ) अखेर,

जिल्हा-ठाणे

( समये हजाराने )

अ.क्र.	बँकाचा प्रकार	बँकाच्या शाखा	सभासद	भाग	राखीव प	ठेवी	खेळते
१	२	३	४	५	६	७	८
			संस्था सभासद	वैयक्तिक सभासद	भांडवल	इतर निधी	भांडवल
१	महाराष्ट्र राज्य सहकारी						
	बँक, मुंबई	-	-	-	-	-	-
२	जिल्हा मध्यवर्ती सहकारी						
	बँक, लि, ठाणे	५७	२२२६	१५५	२३७३०	१६७१४९	२१४९५९४ : २५९९८६२
३	जिल्हा औद्योगिक सहकारी						
	बँक	-	-	-	-	-	-
४	राज्य भूयज्ञान बँकेची						
	जिल्हा शाखा	-	-	-	-	-	-

तक्ता क्रमांक ६०४ ( पुढे चालू )

अल्प मुदतीची कर्जे			शेतीच्या			उणे कर्जे			धकलेले कर्जे		
रोख पत ( कॅश प्रेड्रीट )	देयकांतील सूट	कर्जे	हंगामी कामासाठी	मुदतीची कर्जे	मुदतीची कर्जे	अल्प मुदतीचे	मध्यम मुदतीचे	दिर्घ मुदतीचे	अल्प मुदतीचे	मध्यम मुदतीचे	दिर्घ मुदतीचे
१०	११	१२	१३	१४	१५	१६	१७	१८	१९	२०	२१
-	-	-	-	-	-	-	-	-	-	-	-
१२८७९१०	४९६११२	२२०५११	२३६९८	८७६१	६२७५	३४५०४०	२६०५८३	९८२५	७४४०५	१८०३८	-
-	-	-	-	-	-	-	-	-	-	-	-
-	-	-	-	-	-	-	-	-	-	-	-

आधार :- जिल्हा उपनिबंधक, सहकारी संस्था, ठाणे.

तक्ता क्रमांक. ६५

जिल्ह्यातील प्राथमिक कृषी सहकार संस्थांचे कार्य ( वर्ष ३०.६.९२ अखेर )

जिल्हा-ठाणे:

अ. क्र. :	जिल्हा/तालुका :	संस्थांची संख्या :	सकूण खातेदारांची संख्या :	सकूण खातेदार :	सहान खातेदार :	सभासद मोठे खातेदार :	इतर सभासद :	भाग भांडवल :	स्तंभ ९ पैकी राखीव सरकारी भाग, अमण भांडवल :	संस्थेचे धेतले इतर निधि :	संस्थेचे एकूण कार्य :
१ :	२ :	३ :	४ :	५ :	६ :	७ :	८ :	९ :	१० :	११ :	१२ :
१ :	ठाणे :	१३ :	१६७७ :	३०१५ :	१६४२ :	३५ :	१३३८ :	२१० :	- :	२८२ :	३४० :
२ :	वसई :	१४ :	७७४४ :	८४२५ :	७६०० :	१४४ :	७५१ :	९१० :	१८३ :	१३५६ :	१५०८ :
३ :	पातण्डर :	५२ :	१६१७७ :	१७८४२ :	१५२४३ :	२३४ :	१६६५ :	३६११ :	११२ :	६०५ :	१०१६३ :
४ :	डहाणू :	१६ :	६८०७ :	७७९४ :	६२४० :	५६७ :	९८७ :	८२२ :	२३ :	३५८ :	२९५७ :
५ :	तलातरो :	- :	- :	- :	- :	- :	- :	- :	- :	- :	- :
६ :	जव्हार :	- :	- :	- :	- :	- :	- :	- :	- :	- :	- :
७ :	मोखाडा :	- :	- :	- :	- :	- :	- :	- :	- :	- :	- :
८ :	वाडा :	३३ :	७३४४ :	८०५४ :	६३०५ :	११३९ :	७१० :	२२६४ :	९९ :	१४६ :	१३११९ :
९ :	भिवंडी :	२३ :	१०८६० :	१२०२८ :	१०२८४ :	५७६ :	१२३८ :	३४१३ :	- :	२७९ :	१८६३५ :
१० :	शहापूर :	४४ :	६८३१ :	७६६८ :	६०२२ :	८०९ :	८३७ :	१९११ :	२३ :	१२८ :	८४५० :
११ :	मुरवाड :	६५ :	१२६७८ :	१५५५२ :	११६१६ :	१०६२ :	२८७४ :	१७८० :	- :	२३७ :	६७३३ :
१२ :	कल्याण :	१५ :	३४३७ :	३५२८ :	३४३७ :	- :	१६१ :	२४२ :	- :	५ :	८७९ :
१३ :	उल्हासनगर :	१२ :	२२०४ :	२३९० :	२१८४ :	२० :	१८६ :	३३० :	५ :	१०० :	११६४ :
सकूण :		२८७ :	७५०५२ :	८६५०६ :	७११७३ :	४५८६ :	१०७४७ :	१६०९३ :	४४५ :	३४९६ :	६३२५६ :

पुढे चालू...

१३२

तक्ता क्रमांक ६.५ ( पुढे चालू )

अ. क्र.	जिल्हा/तालुका	खेती	एकूण दिलेली कर्जे	येणे कर्ज	एकूण कर्जाची थकवाको	३ वजापेक्षा कमी	३ वजापेक्षा अधिक						
		भांडवल	(अल्प, मध्यम, दिर्घ)	(अल्प, मध्यम, दिर्घ)	(अल्प, मध्यम, दिर्घ)	वर्ष कर्जाची थक	वर्ष थकवाको						
			मुदतीची)	मुदतीची)	मुदतीची)	वाची							
			कर्जदार	कर्जाची	वाको असलेले रक्कम	थकवाको	रक्कम	थकवाको	रक्कम	थकवाको	रक्कम	थकवाको	रक्कम
				रक्कम	समाप्त	दार		दाराची					
								संख्या					
१	२	१३	१४	१५	१६	१७	१८	१९	२०	२१	२२	२३	
१	ठाणे	३६८२	१६०	२५५	१७०	२००	१७०	२००	१४४	१६६	२६	३४	
२	वसई	११२४४	१६५	५१८	३६०	२३५	२०२	४४०	११७	२४१	८५	१२२	
३	पालघर	१७८५०	२७०१	४२५०	४६५१	५७११	३२५५	३५०६	२७७७	२२१६	४७८	५२०	
४	डहाणू	४१२८	८२०	११४१	१७४०	१७७१	२३४	१२८६	८१६	६५६	११८	३६०	
५	तलासरी	-	-	-	-	-	-	-	-	-	-	-	
६	जवहार	-	-	-	-	-	-	-	-	-	-	-	
७	मोखाळा	-	-	-	-	-	-	-	-	-	-	-	
८	वाडा	१२०२१	२३०८	५२३४	३७६४	८८७४	२३३७	४८०७	१८४५	३४१३	४२२	१४२४	
९	भिवंडी	१६२०५	२१०६	६०१६	३७२४	१४३७२	२६१०	५८१३	१८८५	३७८५	७३५	२२०८	
१०	शहापूर	८२०२	२७२२	३४५५	३६२८	६४१२	२८२८	३६१५	२२७१	२८२८	५५७	७८७	
११	सुरवाड	६३५६	२५५५	३५३८	४४२७	४८४६	३८३०	२२२०	३१६२	२४१५	६६८	५१०	
१२	कल्याण	८६५	२४४	४२२	४४२	७०८	४१५	५७६	३५०	४८२	५५	७२	
१३	उल्हासनगर	१३०७	२५६	५७४	५०३	६२१	३२२	३२६	३१४	३४८	७८	४८	
	जिल्हा एकूण	८३३३०	१४०४४	२५४०३	२३५४२	४४४६४	१६२७३	२३५५२	१३६८१	१७२५७	३२२२	६३०२	

आधार:- जिल्हा उपनिबंधक, सहकारी संस्था, ठाणे.

तक्ता क्रमांक ६. ६

जिल्ह्यात शेतकरी सेवक संस्थेचे कार्ये ३०.६.९२ या दिवशी संपणा-या वर्षाकरीता.

जिल्हा-ठाणे.

अ. क्र.	जिल्हा/तालुका	संस्थांचे	एकूण खाते			सभासद			भाग	स्तंभ ९ पैकी	राखीव	कर्जाची
			खातेदारांची	संख्या	एकूण	लहान खाते-	मोठे खाते -	इतर				
						द्वार सभासद	द्वार सभासद	सभासद		भाग	इतर	सिद्धि
१	२	३	४	५	६	७	८	९	१०	११	१२	
१	ठाणे	-	-	-	-	-	-	-	-	-	-	-
२	वसई	-	-	-	-	-	-	-	-	-	-	-
३	पालघर	-	-	-	-	-	-	-	-	-	-	-
४	डहाणू	-	-	-	-	-	-	-	-	-	-	-
५	तलासरो	-	-	-	-	-	-	-	-	-	-	-
६	जव्हार	-	-	-	-	-	-	-	-	-	-	-
७	मोखाडा	-	-	-	-	-	-	-	-	-	-	-
८	वाडा	-	-	-	-	-	-	-	-	-	-	-
९	शहापूर	-	-	-	-	-	-	-	-	-	-	-
१०	भिवंडी	-	-	-	-	-	-	-	-	-	-	-
११	मुरबाड	-	-	-	-	-	-	-	-	-	-	-
१२	कल्याण	-	-	-	-	-	-	-	-	-	-	-
१३	उल्हासनगर	१	-	२८	-	-	-	२८	२८	-	-	-
	एकूण	१	-	२८	-	-	-	२८	२८	-	-	-

पुढे चालू....



तक्ता क्रमांक ६.६ ( पुढे चालू )

अ. क्र.	जिल्हा / जेजो	एकूण दिलेली कर्जे	येणे कर्जे	एकूण कर्जांचो थकबाकी	३ वर्षांपेक्षा कमी वर्ष	३ वर्षांपेक्षा अधिक	तालुका	भांडवल: (अल्प, मध्यम, दिर्घ)	(अल्प, मध्यम, दिर्घ)	(अल्प, मध्यम व दिर्घ -	कर्जांचो थकबाकी	कर्जे थकबाकी	मुदतीची)	मुदतीची)	मुदतीची)	कर्जदार	कर्जांचो रक्कम	बाकी असलेले सभासद	रक्कम	थकबाकीदार	रक्कम	थकबाकी - दारांचो संख्या	रक्कम	थकबाकीदार	रक्कम
१	२	१३	१४	१५	१६	१७	१८	१९	२०	२१	२२	२३													
१	ठाणे	-	-	-	-	-	-	-	-	-	-	-													
२	वसई	-	-	-	-	-	-	-	-	-	-	-													
३	पालघर	-	-	-	-	-	-	-	-	-	-	-													
४	डहाणू	-	-	-	-	-	-	-	-	-	-	-													
५	तलासरो	-	-	-	-	-	-	-	-	-	-	-													
६	जव्हार	-	-	-	-	-	-	-	-	-	-	-													
७	मोखाडा	-	-	-	-	-	-	-	-	-	-	-													
८	वाडा	-	-	-	-	-	-	-	-	-	-	-													
९	शहापूर	-	-	-	-	-	-	-	-	-	-	-													
१०	भिवंडी	-	-	-	-	-	-	-	-	-	-	-													
११	भुरबाड	-	-	-	-	-	-	-	-	-	-	-													
१२	कल्याण	-	-	-	-	-	-	-	-	-	-	-													
१३	उल्हासनगर	-	-	-	-	-	-	-	-	-	-	-													
	एकूण	-	-	-	-	-	-	-	-	-	-	-													

आधार:- जिल्हा उपनिबंधक, सहकारी संस्था, ठाणे.

तक्ता क्रमांक ६. ७

जिल्हयातील लॅम्प्स (Lamps) संस्थांचे कार्य (३०.६.१९९२) अखेर

जिल्हा-ठाणे.

(संख्ये हजारात)

अ. क्र. :	जिल्हा/तालुका :	संस्थांचो	एकूण खाते :	सभासद	भाग	स्तंभ १ पैकी	राखीव	कर्जाचो			
:	:	संख्या	दारांचो	एकूण	लहान	मोठे खाते-	इतर	भांडवल	सरकारी	आणि	थकबाको
:	:	संख्या	संख्या	खातेदार	दार सभासद:	सभासद	:	भाग-भांडवल	इतर निधि:	:	:
:	:	:	:	सभासद:	:	:	:	:	:	:	:
१ :	२	३	४	५	६	७	८	९	१०	११	१२
१ :	ठाणे	-	-	-	-	-	-	-	-	-	-
२ :	वसई	६	६४३	१०५७	६०२	४४	४११	२५१	१८	१	१३०
३ :	पालघर	५	६७७	२४१०	६७७	-	१७३३	२७३	१५०	२	३६३
४ :	डहाणू	२४	३६९३	५१३८	२८१६	८७७	१४४५	८०७	७२०	७	२५९
५ :	तलासरो	१२	३००४	५२३४	२९३३	७१	२२३०	४३९	३६०	१	६५
६ :	जव्हार	२०	११९६१	१७८७६	११५०१	४६०	५९१५	९२६	५८०	१८	३६४
७ :	मोखाडा	१३	५२०५	७०५६	५०९७	१०८	१८५१	५३३	३९०	७	२२७
८ :	वाडा	७	९८५	२०९९	८१२	१६६	१११४	४०८	२१०	२	७९
९ :	शहापूर	२५	२३९५	६४६१	२१६५	२२७	४०६२	१०५९	७५	६	७०५
१० :	भिर्वडी	२	२७९	७०३	२७९	-	४२४	९७	६०	१	१८
११ :	मुरबाड	५	१२७२	२४७७	११३५	१३७	१२०५	२४०	१५०	३	११९
१२ :	कल्याण	-	-	-	-	-	-	-	-	-	-
१३ :	उल्हासनगर	-	-	-	-	-	-	-	-	-	-
:	जिल्हा बेरीज:	११९	३०११४	५०५११	२८०२४	२०९०	२०३९७	५०३३	२७१३	४८	२३२९

मुढे वालू.....

तक्ता क्रमांक ६.७ ( पुढे चालू )

अ. क्र.	जिल्हा/तालुका	खेते	एकूण दिलेली कर्जे	येणे कर्जे	एकूण कर्जांचो थकबाकी	३ वर्षांपेक्षा कमी वर्ष	३ वर्षांपेक्षा	भांडवल	(अल्प, मध्यम, व दिर्घ मुदतीची)	(अल्प, मध्यम, व दिर्घ मुदतीची)	(अल्प, मध्यम व दिर्घ मुदतीची)	कर्जांचो थकबाकी	आधिक थकबाकी
१	२	१३	१४	१५	१६	१७	१८	१९	२०	२१	२२	२३	
			कर्जदार	कर्जांचो रक्कम	बाकी रक्कम	रक्कम	थकबाकी-दार	रक्कम	थकबाकी-दार	रक्कम	थकबाकी-दार	रक्कम	
				सभासद									
१	ठाणे	-	-	-	-	-	-	-	-	-	-	-	
२	वसई	५२३	७२	३०२	२२	१३०	२२	१३०	२२	१३०	-	-	
३	पालघर	८०३	१६५५	६२३	१३०८	४४७	८३३	३६३	८३३	३६३	-	-	
४	डहाणू	१५८१	४७२	४६४	३१७	२५९	३१७	२५९	३१७	२५९	-	-	
५	तालासरी	८६२	२०२१	५५८	२०२१	५१६	१५०	६५	१५०	६५	-	-	
६	जवहार	२५७०	१८५५	२३१२	२५३	१४०३	२६१	३६४	२५४	३५८	७	६	
७	भोखाडा	१३१०	१९७७	८३५	९८४	५६८	३०९	२२७	३०९	२२७	-	-	
८	वाडा	१६६७	१३८४	१४१५	३५१	१०७६	७१	७९	७१	७९	-	-	
९	भिवंडी	४२७	४३	३४२	३७	३१०	६	१८	६	१८	-	-	
१०	शहापूर	२५८८	१७५९	१८०४	८०१	११३४	७९१	७०५	७९१	७०५	-	-	
११	गुरवाड	५३६	२६७	१५७	१९५	१८८	१२५	११९	१२५	११९	-	-	
१२	कल्याण	-	-	-	-	-	-	-	-	-	-	-	
१३	उल्हासनगर	-	-	-	-	-	-	-	-	-	-	-	
	जिल्हा बेरोज	१२८६७	११५०५	८८१९	६२८९	६०३१	२९५५	२३२९	२९४८	२३२३	७	६	

आधार:- जिल्हा उपनिबंधक, सड्कारो संस्था, ठाणे.

तक्ता क्रमांक ६:८

जिल्हयातील प्राथमिक कृषी सहकारी संस्थानी दिलेली पिक कर्जे ( ३०.६.९२ ) ला संपणा-या वर्षाकरोता.

जिल्हा-ठाणे.

( रुपये हजारात )

अ. क्रं:	जिल्हा/तालुका	एकूण	अन्नधान्ये										
			गहू	भात	ज्वार	वर्गीय धान्य	डाळी	इतर	कापूस	गळताची	ऊस	ताग व	इतर
			(ज्वारी, बाजरी, मकाइज)						धान्ये		मत्स्ये		
१	२	३	४	५	६	७	८	९	१०	११	१२	१३	
१	ठाणे	२५५	-	२५५	-	-	-	-	-	-	-	-	
२	वसई	५१८	-	५१८	-	-	-	-	-	-	-	-	
३	पालघर	३१६०	-	३१६०	-	-	-	-	-	-	-	-	
४	डहाणू	११४१	-	११४१	-	-	-	-	-	-	-	-	
५	तलातरी	-	-	-	-	-	-	-	-	-	-	-	
६	जव्हार	-	-	-	-	-	-	-	-	-	-	-	
७	मोळाडा	-	-	-	-	-	-	-	-	-	-	-	
८	वाडा	४५९८	-	४५९८	-	-	-	-	-	-	-	-	
९	भिवंडी	४००५	-	४००५	-	-	-	-	-	-	-	-	
१०	शहापूर	२६९९	-	२६९९	-	-	-	-	-	-	-	-	
११	सुरवाड	२११५	-	२११५	-	-	-	-	-	-	-	-	
१२	कल्याण	४२२	-	४२२	-	-	-	-	-	-	-	-	
१३	उल्हासनगर	३३०	-	३३०	-	-	-	-	-	-	-	-	
	जिल्हा बेरोज	१९२४३	-	१९२४३	-	-	-	-	-	-	-	-	

आधार:- जिल्हा उपनिबंधक, सहकारी संस्था, ठाणे.

तक्ता क्रमांक ६.९

जिल्ह्यातील शेतकरी सेवा संस्थांनी दिलेली पीक कर्जे ( ३०.६.९२ ) ला संपणा-या वर्जाकरीता जिल्हा-ठाणे.

( समये हजारफत )

अ.क्र. :	जिल्हा / तालुका :	अन्नधान्ये											
:	:	एकूण	गहू	भात	ज्वारवर्गीय धान्ये	डाळी	इतर	कामूस	गर्जताची	ऊस	मेळा	इतर	:
:	:	:	:	:	(ज्वारी, बाजरी, मका)	:	:	:	धान्ये	ताग	:	:	:
१ :	२	३	४	५	६	७	८	९	१०	११	१२	१३	:
१ :	ठाणे :												
२ :	वसई :												
३ :	पालघर :												
४ :	डहाणू :												
५ :	तलासरी :												
६ :	जव्हार :												
७ :	मोखाडा :												
८ :	वाडा :												
९ :	भिवंडी :												
१० :	शहापूर :												
११ :	मुरबाड :												
१२ :	कल्याण :												
१३ :	उल्हासनगर :												
:	जिल्हा बेरोज :												

आधार:- जिल्हा उपनिबंधक, सहकारी संस्था, ठाणे.

तक्ता क्रमांक ६.१०

जिल्ह्यातील आदिवासी शेतकरी संस्थानो दिलेली पिक कर्जे (३०.६.९२ ला संपणा-या वर्षाकरीता) जिल्हा-ठाणे.

( रुपये हजारात )

अ.क्र. :	जिल्हा/तालुका :	एकूण	गहू	भात	ज्वार वगैरे धान्य	डाळी	इतर	कापूस	गळीताची	ऊस	ताग व	इतर
:	:	:	:	:	(ज्वारी, बाजरी, मका इ.)	:	:	:	धान्ये	:	मत्स्य	:
१ :	२	३	४	५	६	७	८	९	१०	११	१२	१३
१ :	ठाणे	-	-	-	-	-	-	-	-	-	-	-
२ :	वसई	३०९	-	३०९	-	-	-	-	-	-	-	-
३ :	पालघर	३५३	-	३५३	-	-	-	-	-	-	-	-
४ :	डहाणू	२०९	-	२०९	-	-	-	-	-	-	-	-
५ :	तलासरी	१६२	-	१६२	-	-	-	-	-	-	-	-
६ :	जव्हार	१८७५	-	१८७५	-	-	-	-	-	-	-	-
७ :	मोखाडा	५५१	-	५५१	-	-	-	-	-	-	-	-
८ :	वाडा	९२२	-	९२२	-	-	-	-	-	-	-	-
९ :	भिवंडी	९४	-	९४	-	-	-	-	-	-	-	-
१० :	ब्रहापूर	१४६१	-	१४६१	-	-	-	-	-	-	-	-
११ :	मुरबाड	१५७	-	१५७	-	-	-	-	-	-	-	-
१२ :	कल्याण	-	-	-	-	-	-	-	-	-	-	-
१३ :	उल्हासनगर	-	-	-	-	-	-	-	-	-	-	-
:	जिल्हा बेरोज	६०९३	-	६०९३	-	-	-	-	-	-	-	-

आधार:- जिल्हा उपनिबंधक, सहकारी संस्था, ठाणे.

तक्रार क्रमांक ६.११

जिल्ह्यातील विंगर शेतो सडकारो पत्त संस्थेके कार्के ( ३०.६.९२ ला संघणा-या वर्जगरोता )

( रुपये हजारात )

अ. क्रं.	प्रकार	संस्था	सभासद	भाग	राखोच व	ठेवो	खेते	कर्जे	धकित		
१	२	३	४	५	६	७	८	९	१०	११	१२
१	प्राथमिक सं- कारो बँका										
	१) नागरो बँका	-	-	-	-	-	-	-	-	-	-
	२) कर्मधारो पत्त पेढो आण उतर	-	-	-	-	-	-	-	-	-	-
२	उतर विंगर शेतो										
	१) नागरो बँका	१७	१२५५७३	२२७१७	३६३६८७	४४५१०६२	४८४७५३३	२७३४३२२	२२३६८४३	२३४३५४८	३४२५७२
	२) कर्मधारो पत्त- पेढो	३६२	१५८२६७	१६७५८५	२३२५४	२१४८८	४३८८५८	२६२५२१	२०८७६४	३५४७३४	२१०३५८
	३) उतर (नागरो पत्तपेढो)	२५३	११०८७५	२७८४३	५२१८	७२६२२	२१०६४६१	८२२६६	३१४५२	१२५४०७	५२२६

आधार:- जिल्हा उपनिबंधक, सडकारो संस्था, ठाणे.

तक्ता क्रमांक ६. १२

जिल्हा आणि प्राथमिक पणन संस्थांचे कार्य ३०.६.१९९२ ला संपणा-या वर्षाकरीता.

( रुपये हजारात )

क्र. क्र. :	तालुका	संस्थांचो	सभासदांचो	खेळो	खरेदोचो किंमत	विक्रीचो किंमत						
:	:	संख्या	संख्या	भांडवल	कृषि	शेतीच्या	उपभोगाच्या	मालक	अडत्या	एकूण	भात व	गहू
:	:	:	:	:	उत्पादन	गरजेच्या वस्तू	वस्तू	म्हणून	म्हणून	:	तांदूळ	:
१ :	२	३	४	५	६	७	८	९	१०	११	१२	१३
:	जिल्हा	:	:	:	:	:	:	:	:	:	:	:
:	पातळीवरील	१	१८९	७१४०	-	२०२	१८३९६	२०५६९	-	२०५६९	-	-
:	संस्था	:	:	:	:	:	:	:	:	:	:	:
१ :	ठाणे	-	-	-	-	-	-	-	-	-	-	-
२ :	वसई	२	३२५२	७७३७	-	६०२	३४७०४	३४४	४०६	७५०	-	-
३ :	पालघर	२	६३२	७८००	-	८७२	-	३६३७५	-	३६३७५	-	-
४ :	डहाणू	१	५८०	१३४२	-	१४९२	६२७२	११७२२	१४६०	१३१८२	-	-
५ :	तलासरी	-	-	-	-	-	-	-	-	-	-	-
६ :	जव्हार	-	-	-	-	-	-	-	-	-	-	-
७ :	मोखाडा	-	-	-	-	-	-	-	-	-	-	-
८ :	वाडा	५	८३५	५४०	-	-	७२५	४३५	३१०	७४५	-	-
९ :	भिवंडी	१	६०	१५	-	३०	-	-	-	-	-	-
१० :	शहापूर	४	६९२	१७४२	-	१२४	-	१९२	-	१९२	-	-
११ :	सुरवाड	४	३२३	१३९४	-	२१४	२३८९	२७३६	-	२७३६	-	-
१२ :	कल्याण	-	-	-	-	-	-	-	-	-	-	-
१३ :	उल्हासनगर	-	-	-	-	-	-	-	-	-	-	-
:	एकूण जिल्हा	१९	६४४४	२०५७०	-	३३३४	४४०९०	५१८०४	२१७६	५३९८०	-	-

पुढे चालू.....



तक्ता क्रमांक ६.१२ ( पुढे चालू )

अ. क्रं. : तालुका :		कृषि उत्पन्नाची विहो (अडते व मालक म्हणून)						शेताला आवश्यक वस्तूची विहो (अडते व मालक म्हणून)					
		इतर	कापूस	गळीताची	डाळी	इतर	एकूण	खेते	वियाणे	कृषि	इतर	एकूण	विहो
		अन्नधान्ये:			धान्ये			अवजारे:					
१	२	१४	१५	१६	१७	१८	१९	२०	२१	२२	२३	२४	२५
: जिल्हा पात-:													
: जीवरोल -		-	-	-	-	-	-	२०४:	-	-	-	२०४	२०३६५
: संस्था													
१	: ठाणे	-	-	-	-	-	-	-	-	-	-	-	-
२	: वसई	-	-	-	-	-	-	४४:	-	-	-	४४	७०६
३	: पालघर	-	-	-	-	-	-	७४२:	-	-	-	७४२	३५६३३
४	: उदाणू	-	-	-	-	-	-	२७६:	-	-	-	२७६	१२२०६
५	: तलासरी	-	-	-	-	-	-	-	-	-	-	-	-
६	: जवहार	-	-	-	-	-	-	-	-	-	-	-	-
७	: मोखाडा	-	-	-	-	-	-	-	-	-	-	-	-
८	: वाडा	-	-	-	-	-	-	-	-	-	-	-	७४५
९	: भिवंडी	-	-	-	-	-	-	-	-	-	-	-	-
१०	: शहापूर	-	-	-	-	-	-	१०४:	-	-	-	१०४	८८
११	: मुरबाड	-	-	-	-	-	-	२२८:	-	-	-	२२८	२५०८
१२	: कल्याण	-	-	-	-	-	-	-	-	-	-	-	-
१३	: ऊल्हासनगर	-	-	-	-	-	-	-	-	-	-	-	-
एकूण		-	-	-	-	-	-	२०९४:	-	-	-	२०९४	५१८८६

आधार:- जिल्हा उपनिबंधक, सहकारी संस्था, ठाणे.

जिल्ह्यातील उत्पादक संस्था आणि सामाजिक सेवा संस्थांचे कार्य

जिल्हा-ठाणे.

३०. ६. ९२ ला संपणा-या वर्जासाठी.

( समये हजारात )

अ. क्र. :	संस्थेचा प्रकार	संस्थांचो संख्या	समाप्तदोचो संख्या	भाग-भांडवल	राखोव आणि उत्तर निधि	खेळो भांडवल
१ :	२	३	४	५	६	७
१ :	उत्पादक संस्था					
१.१ :	ताखर कारखाने	-	-	-	-	-
१.२ :	इतर शेतो प्रक्रिया संस्था	११	६२२७	५३३	१७६१	४६१६
१.३ :	दिणकर संस्था	२७	२४०५	२९८७	१३७५	१५७५
१.४ :	सूत गिरण्या	२	उ. ना.	उ. ना.	उ. ना.	उ. ना.
१.५ :	इतर औद्योगिक संस्था	२२०	१२००२	४२०१	३७३९	३३१३४
१.६ :	दुग्ध व्यवसाय संस्था	११४	उ. ना.	उ. ना.	उ. ना.	उ. ना.
१.७ :	दुग्ध व्यवसाय संघटना	२	उ. ना.	उ. ना.	उ. ना.	उ. ना.
१.८ :	मत्स्य व्यवसाय संस्था	६४	उ. ना.	उ. ना.	उ. ना.	उ. ना.
१.९ :	शेतो संस्था	१६	१०७३	२५५	१८९२	५९२२
१.१० :	उपसा जलनिधन संस्था	२८	८२६	६०	२५	१७६०
१.११ :	वन कामगार संस्था	७७	१७७४१	३५०	१००५०	४२९७४
१.१२ :	इतर (लाईव्ह स्टॉक)	१९	उ. ना.	उ. ना.	उ. ना.	उ. ना.
२ :	सामाजिक सेवा संस्था					
२.१ :	ग्राहक भांडारे	१७४	८७६५३	८०२४	६६६१	७१८७४
२.२ :	गृह निर्माण संस्था	५७११	१४०७४२	३३५२८	१६२७५	१८११२४९
२.३ :	कामगार कंत्राटदार संस्था	२३२	९२९७	२१८२	८१७	४६०६७
२.४ :	इतर परिवहन संस्था	२	१५६०	८७०	४०७	६१९२
२.५ :	इतर	९८	४५६२	१७४७	१७४७	१५६०३

आधार :- जिल्हा उपनिबंध, कामगार संस्था, ठाणे.

जिल्ह्यातील उत्पादक संस्था आणि सामाजिक सेवा संस्था यांचे महत्वाचे कार्य ( वर्ष १९९१ - ९२ अखेर )

अ. क्र. :	संस्थेचा प्रकार :	बाब :	परिमाण :	साध्य :
१ :	२ :	३ :	४ :	५ :
१ :	साखर कारखाने	अ) गाळलेल्या ऊसाचे वजन ब) गाळलेल्या ऊसाचा किंमत क) उत्पादित साखरेचे वजन ड) उत्पादित साखरेची किंमत	हजार टन लाख रुपये हजार टन लाख रुपये	- - - -
२ :	प्राथमिक विणकर सहकारी संस्था	अ) चालू भाग ब) सूत खरेदी क) उत्पादन ड) विक्री	संख्या ०० लाख रुपये लाख रुपये लाख रुपये	- - - -
३ :	सूत गिरण्या	अ) जात्यांची संख्या ब) उत्पादित सूत	संख्या ०० हजार टन	उ. ना. उ. ना.
४ :	इतर औद्योगिक संस्था	अ) कच्चा माल खरेदी ब) उत्पादन क) विक्री	लाख रुपये लाख रुपये लाख रुपये	५८ ६४ ८४
५ :	दुग्ध व्यवसाय	अ) खरेदीची किंमत ब) विक्रीची किंमत	लाख रुपये लाख रुपये	उ. ना. उ. ना.
६ :	दुग्ध व्यवसाय संघटना	अ) खरेदीची किंमत ब) विक्रीची किंमत	लाख रुपये लाख रुपये	उ. ना. उ. ना.
७ :	मत्स्य व्यवसाय संस्था	अ) पडलेल्या माशांची किंमत ब) विक्रीची किंमत	लाख रुपये लाख रुपये	उ. ना. उ. ना.

पुढे वा लू...

तक्ता क्रमांक ६. १९ ( पुढे चालू )

अ. क्र. :-	संस्थेचे प्रकार	बाब	परिमाण	साधये
१ :-	२	३	४	५
८ :-	सत्स्य व्यवसाय केंद्रीय संस्था	:अ) पकडलेल्या सत्स्यांचा किंमत :ब) विद्रोही किंमत	: लाख रुपये : लाख रुपये	: उ. ना. : उ. ना.
९ :-	शेतती संस्था	:अ) कसलेले क्षेत्र :ब) उत्पादन	: १०० हेक्टर : लाख रुपये	: ८ : ११
१० :-	उपसा जलसिंचन	: भिजलेले क्षेत्र	: १०० हेक्टर	: ३
११ :-	वनजामगार संस्था	:अ) दिलेली कुंपने :ब) वनी उत्पादनाची किंमत	: संस्था : लाख रुपये	: उ. ना. : ५७३७
१२ :-	घाऊक ग्राहक भांडारे	:अ) खरेदीची किंमत :ब) विद्रोही किंमत	: लाख रुपये : लाख रुपये	: २९९५ : ३०५२
१३ :-	प्राथमिक ग्राहक भांडारे	:अ) खरेदीची किंमत :ब) विद्रोही किंमत	: लाख रुपये : लाख रुपये	: २१४३ : २१५६
१४ :-	गृह निर्माण संस्था	: बांधलेल्या घरांची किंवा : गाजाची संख्या	: संख्या ००	: १०५
१५ :-	कामगार कंत्राटदार संस्था	:अ) वर्जात हाती घेतलेली कामे :ब) हाती घेतलेल्या कामाची अंदाजे : किंमत दिलेली भंजरी	: अ) संख्या : ब) लाख रुपये : क) लाख रुपये	: ५३४२ : उ. ना. : १४०२

आधार :- जिल्हा उपनिबंधक, सहकारी संस्था, जामे.

तक्ता क्रमांक ६.१५

जिल्ह्यातील नियंत्रित बाजारपेठांची माहिती (३० जून १९९२ ला संपणारे वर्ष)

अ. क्र. :	बाजारपेठेचे नाव :	तालुका :	बाजार :	उपबाजार :	(परिमाणू टनामध्ये, मूल्य हजारांमध्ये)									
					शेवट्याधिक आवक				शेवट्याधिक निर्यात					
					भात	तांदूळ	नागली	वरी	परिमाणू	मूल्य	परिमाणू	मूल्य	परिमाणू	मूल्य
१	शहापूर	शहापूर	प्राथमिक	३	४२७०	१८०४३	-	-	-	-	-	-	-	-
२	मूरबाड	मूरबाड	"-	२	४६१२	२३८५०	७	४४	-	-	-	-	-	-
३	भिवंडी	भिवंडी	"-	३	१२	१०८	११८२०	५८१८६	-	-	-	-	-	-
४	पालघर	पालघर	"-	१	२२०	८१०	-	-	-	-	-	-	-	-
५	वसई	वसई	"-	५	-	-	-	-	-	-	-	-	-	-
६	कल्याण	कल्याण	"-	१	३५००	८२५०	-	-	-	-	-	-	-	-
एकूण बेरोज				१५	१२६३८	५१०६२	११८२७	५८२३०	-	-	-	-	-	-

टिप :- जिल्ह्यातील इतर तालुक्यात नियंत्रित बाजारपेठा नाहीत.

आधार :- जिल्हा उपनिबंधक, सहकारी संस्था, ठाणे.

तक्ता क्रमांक ६. १६

नोंदणी केलेले सावकार व त्यांनी दिलेली कर्जे (३०.९.९२)ला संपणा-या वर्गीकरीता.

जिल्हा-ठाणे

( रकमे हजारत )

अ. क्र. :	जिल्हा/तालुका :	सावकारांची संख्या :	व्यापा-यांना दिलेली कर्जे :	व्यापा-या व्यतिरिक्त दिलेली कर्जे :	एकूण :
१ :	२ :	३ :	४ :	५ :	६ :
	जिल्हा बेरोज	३८१	-	३३४०४	३३४०४
१ :	ठाणे	१६३	-	२६३०६	२६३०६
२ :	वसई	१०	-	१२७५	१२७५
३ :	पालघर	४	-	१९६	१९६
४ :	डहाणू	५	-	९३	९३
५ :	तलासरो	१	-	२०	२०
६ :	जव्हार	-	-	-	-
७ :	मोखाडा	-	-	-	-
८ :	वाडा	-	-	-	-
९ :	भिवंडी	४५	-	२७७४	२७७४
१० :	शहापूर	१०	-	६७०	६७०
११ :	मुरबाड	-	-	-	-
१२ :	कल्याण	१०५	-	७२५	७२५
१३ :	उल्हासनगर	३८	-	१३४५	१३४५

आधार:- जिल्हा उपनिबंधक सहकारी संस्था, ठाणे.

तक्ता क्रमांक ७. १

सार्वजनिक व अर्ध सहाय्यित संस्थामार्फत उपलब्ध असलेल्या वैधकीय सुविधांचो तासुकावार माहिती १९२२. जिल्हा-ठाणे.

जिल्हा/ तालुका	संस्था				खाटांचो संख्या				उपचार केलेले अंतररुग्ण			उपचार केलेले बाह्यरुग्ण			
	रुग्णाः	दवा	प्रसुतो	प्राथमिक	डॉक्टर	परि-	रकूण	स्त्रियाः	मुले	पुरुष	स्त्रियाः	मुले	पुरुष	स्त्रियाः	मुले
	लये	खाने	गृहे	आरोग्य	वारोकाः										
१	२	३	४	५	६	७	८	९	१०	११	१२	१३	१४	१५	१६
१. ठाणे	३	७	५	१२	६६	२५०	२२७७	१०२२	१२२	३५८	२५३	३५१	१९४८	२१७०	१६५६
२. वसई	३	२	३	८	१८	७४	२६	६७	८	१८	६२	१३	३५१	४०७	३४०
३. पालघर	१	२	५	१०	२१	२२	६०	४०	-	३२	४१	२५	३०३	२२३	३८७
४. डहाणू	५	३	२	९	२६	१४७	२२१	२८	३०	८३	८९	५२	२१३	४६२	६१०
५. तलासरी	२	१	१	३	६	३२	२३	१४	५	६	९	६	८२	७७	८९
६. जवहार	२	२	५	५	१७	७२	२३	६१	१५	३२	४१	२८	३२८	४२३	५०४
७. मोखाडा	२	१	३	३	९	४३	४२	२३	५	५८	६०	१०४	२३	१०५	१७०
८. वाडा	२	-	४	४	१०	५२	५४	२६	१०	७२	१५	७७	१७८	२१७	८८
९. भिवंडी	१	१	७	७	२५	२७	१०८	७८	१६	४५	७७	२०	२३७	२७५	४४६
१०. शहापूर	२	-	६	८	१८	९०	७८	४७	-	४८	८४	४०	५२२	४८६	२५८
११. भुरगड	२	२	३	६	१५	४६	६६	४४	-	८४	२२१	१०२	२६२	२७२	२३३
१२. कल्याण	४	३	६	३	५०	११८	२५६	१५४	५०	१८३	७७३	१२९	१५७३	१६३६	५४४
१३. उल्हास-नगर	२	२	१	४	३८	१३०	३२४	१५८	५८	२५	१३४	५५	५२८	१४७६	१६६२
एकूण	३१	२६	५१	८२	३१९	१२५०	३६९८	१८३२	३१९	१०५८	२५५९	१००९	७३२५	९०१३	६२८७

आधार:- १) जिल्हा शाल्य चिकित्सालय, २) जिल्हा आरोग्य अधिकारी,  
३) मनोरुग्णालय, ४) सर्व महानगरपालिका व नगरपरिषदा.

तक्ता क्रमांक ७. २

नोंदणी केलेल्या जन्म मृत्यूंची संख्या १९८९ वर्षाकरीता.

जिल्हा-ठाणे.

अ. क्रं. :	जिल्हा/तालुका	एकूण	नोंदलेल्या जन्मांची संख्या			नोंदलेल्या मृत्यूंची संख्या			बाल मृत्यूंची संख्या			
			ग्रामीण	पुरुष	स्त्रिया	एकूण	पुरुष	स्त्रिया	एकूण	पुरुष	स्त्रिया	एकूण
			नागरी									
१	२	३	४	५	६	७	८	९	१०	११	१२	
१	ठाणे	एकूण	९४२४	८५४३	१७९६७	२२३९	१५१२	३७९१	१६६	१३०	२९६	
		ग्रामीण	१७९४	१६१४	३००८	४२२	३००	७२२	१७	१०	२७	
		नागरी	७६३०	६९२९	१४५५९	१८१७	१२१२	३०२९	१४९	१२०	२६९	
२	वसई	एकूण	३८९०	३४२८	७३१८	८२८	४७०	१२९८	१९	२०	३९	
		ग्रामीण	१८३४	१६१५	३४४९	४९२	२९९	७९१	६	१०	१६	
		नागरी	२०५६	१८१३	३८६९	३३६	१७१	५०७	१३	१०	२३	
३	मालघर	एकूण	१५२२	१५१६	३१०८	५५८	३३०	८८८	२१	१६	३७	
		ग्रामीण	१०२५	९५४	१९७९	४४९	२६५	७१४	११	९	२०	
		नागरी	५९७	५६२	११२९	१०९	६५	१७४	१०	७	१७	
४	डहाणू	एकूण	१३१३	११५१	२४६४	५२०	२६५	७८५	३३	२५	५८	
		ग्रामीण	१०२७	८८८	१९१५	४५२	२२६	६७८	३३	२५	५८	
		नागरी	२८६	२६३	५४९	६८	३९	१०७	-	-	-	
५	तलासरी	एकूण	३५१	३१७	६६८	१३४	६४	१९८	९	६	१५	
		ग्रामीण	३५१	३१७	६६८	१३४	६४	१९८	९	६	१५	
		नागरी	-	-	-	-	-	-	-	-	-	
६	जव्हार	एकूण	१००६	८८१	१८८७	३६५	२६४	६२९	३४	१९	५३	
		ग्रामीण	८५५	७३१	१५८६	३१६	२१८	५३४	२५	१५	४०	
		नागरी	१५१	१५०	३०१	४९	४६	९५	९	४	१३	

पूटे चालू.....



तक्ता क्रमांक ७.२ ( पुढे चालू )

१	२	३	४	५	६	७	८	९	१०	११	१२
७	मोजडा	: एकूण	५३६	४७३	१००९	१७५	१३६	३११	१६	७	२३
		: ग्रामीण	५३६	४७३	१००९	१७५	१३६	३११	१६	७	२३
		: नागरी	-	-	-	-	-	-	-	-	-
८	वाडा	: एकूण	६९३	६००	१२९३	२४५	१५९	४०४	१२	१०	२२
		: ग्रामीण	५४६	४६४	१०१०	२२०	१५२	३७२	१२	१०	२२
		: नागरी	१४७	१३६	२८३	२५	७	३२	-	-	-
९	भिर्वाडी	: एकूण	४८४०	४३८४	९२२४	३३२	२००	५३२	३०	१४	४४
		: ग्रामीण	५७४	४९५	१०६९	२१९	१३७	३५६	९	७	१६
		: नागरी	४२६६	३८८९	८१५५	११३	६३	१७६	२१	७	२८
१०	शहांपूर	: एकूण	९८८	८६८	१८५६	२२७	१५७	३८४	१८	५	२३
		: ग्रामीण	६०९	५४४	११५३	१९६	१३९	३३५	१५	५	२०
		: नागरी	३७९	३२४	७०३	३१	१८	४९	३	-	३
११	मुरवाड	: एकूण	५८१	४८६	१०६७	२४४	१९७	४४१	११	१५	२६
		: ग्रामीण	५८१	४८६	१०६७	२४४	१९७	४४१	११	१५	२६
		: नागरी	-	-	-	-	-	-	-	-	-
१२	कल्याण	: एकूण	१०१२४	९२५६	१२३८०	२११०	१२४१	३३५१	१८३	१६५	३४८
		: ग्रामीण	१८९	१६५	३५४	१००	७९	१७९	४	११	१५
		: नागरी	९९३५	९०९१	१२०२६	२०१०	११६२	३१७२	१७९	१५४	३३३
१३	उल्हासनगर	: एकूण	५७८२	५४५९	११२४१	१४३३	१०५९	२४९२	१३१	१२३	२५४
		: ग्रामीण	१४३	९८	२४१	८८	६२	१५७	९	७	१६
		: नागरी	५६३९	५३६१	११०००	१३४५	९९७	२३३५	१२२	११६	२३८
१४	जिल्हा बेरोज	: एकूण	४११२०	३७३६२	७८४८२	९६१०	६०५४	१५४६४	६८३	५५५	१२३८
		: ग्रामीण	१००६४	८८४४	१८९०८	३५०७	२२८१	५७८८	१७७	१३७	३१४
		: नागरी	३१०५६	२८५१८	५९५७४	५९०३	३७७३	९६७६	५०६	४१८	९२४

आधार:- संचालक, आरोग्य सेवा संचालनालय, पुणे.

तक्ता क्रमांक ७.३

विविध कारगानुसार मृत्यूंची संख्या सन १९८९

जिल्हा-ठाणे.

अ. क्र. :	वर्ष :	दिवसाप :	पटको :	देवी :	क्षय :	न्युमोनिया :	अंमांश :	हृदय- :	विषम- :	कर्क- :	श्वसन- :	आत्म- :	अपघात :	इतर :	एकूण :
:	:	:	:	:	:	:	अतिसार :	विकार- :	ज्वर- :	रोग- :	क्रिये- :	हत्या :	रहदारी :	कारणे :	मृत्यू :
:	:	:	:	:	:	:	गॅस्ट्रो :	:	:	:	संबंधी- :	वाहतुकी- :	:	:	:
:	:	:	:	:	:	:	:	:	:	:	रोगे- :	:	घे अपघात- :	:	:
१ :	२ :	३ :	४ :	५ :	६ :	७ :	८ :	९ :	१० :	११ :	१२ :	१३ :	१४ :	१५ :	१६ :
१ :	१९८९ :	- :	- :	- :	७८६ :	२६९ :	२४८ :	१६६० :	११ :	३९२ :	९२८ :	७७ :	८१२ :	१०२८१ :	१५४६४ :

आधार:- आरोग्य सेवा संचालनालय, पुणे.

तक्ता क्रमांक ७.४ (अ)

माताबाल संगोपन कार्यक्रमांतर्गत लक्ष टोचणी (वर्ष १९९१-९२)

अ. क्र.	तालुका	ग्रामीण	त्रिगुणो लक्ष	पोलिओ	बो.सो.जो.	गोवर	द्विगुणो	विषमः	धनुर्वात लक्ष		
		नागरो	(तिहेरो डोस)				(हिं.टो):	ज्वर	१० वर्षे	१६ वर्षे	गरोदर स्त्रिया
		एकूण	(डो.पो.टी)								
१	२	३	४	५	६	७	८	९	१०	११	१२
	जिल्हा बेराज:	ग्रामीण	६५०७५	६५४४७	६४४३२	६१०५७	४०१२३	-	४८४८४	३६१७८	५९३३०
		नागरो	७३४७७	७३४१४	७१०४१	६२९३५	२९०१९	-	४५७०७	३८७०९	६३२८८
		एकूण	१३८५५२	१३८८६१	१३५४७३	१२३९९२	६९१४२	-	९४१९१	७४८८७	१२२६१८
१	ठाणे	ग्रामीण	८६७७	९०१६	९०४८	६००५	४२५४	-	४०२७	३३४२	५११६
		नागरो	२३००९	२३२९६	२१२८८	२४१५६	१७२३५	-	१६६६५	१४९४२	२५०२४
		एकूण	३१६८६	३२३१२	३०३३६	३०१६१	२१४७९	-	२०६९२	१८२८४	३०१४०
२	घसई	ग्रामीण	८९७५	८९८५	८९८६	७६५५	५८४२	-	५९३८	५०१९	७७७३
		नागरो	१०९२	१०९२	१५०५	९६०	५५३	-	६३३	६५६	५०७
		एकूण	१००६७	१००७७	१०४९१	८६१५	६३९५	-	६५६१	५६७५	८२८०
३	पालघर	ग्रामीण	८७१०	८७१०	८२९५	८५५९	५४४६	-	८४१२	५९२९	८५५७
		नागरो	-	-	-	-	-	-	-	-	-
		एकूण	८७१०	८७१०	८२९५	८५५९	५४४६	-	८४१२	५९२९	८५५७
४	डहाणू	ग्रामीण	७०९४	७०९४	७५३०	७३१९	५५५७	-	५२४४	३७०५	७५४५
		नागरो	-	-	-	-	-	-	-	-	-
		एकूण	७०९४	७०९४	७५३०	७३१९	५५५७	-	५२४४	३७०५	७५४५

-१५३-

तक्ती क्रमांक ७.४ (अ) पुढे चालू

१ :	२ :	३ :	४ :	५ :	६ :	७ :	८ :	९ :	१० :	११ :	१२ :
५: तलासरी	: ग्रामीण	: २६९२	: २६९२	: २१८४	: २७१३	: १४७४	: -	: १६५२	: १७६२	: २२६२	
	: नागरी	: -	: -	: -	: -	: -	: -	: -	: -	: -	
	: एकूण	: २६९२	: २६९२	: २१८४	: २७१३	: १४७४	: -	: १६५२	: १७६२	: २२६२	
६: जव्हार	: ग्रामीण	: ३८६८	: ३८६८	: ३५६५	: ४०३७	: २५६७	: -	: २३०९	: १७१०	: ३९५५	
	: नागरी	: -	: -	: -	: -	: -	: -	: -	: -	: -	
	: एकूण	: ३८६८	: ३८६८	: ३५६५	: ४०३७	: २५६७	: -	: २३०९	: १७१०	: ३९५५	
७: मोखाडा	: ग्रामीण	: २२८२	: २२७५	: २४६४	: २९२९	: २७२५	: -	: २०९८	: १४२६	: २२७७	
	: नागरी	: -	: -	: -	: -	: -	: -	: -	: -	: -	
	: एकूण	: २२८२	: २२७५	: २४६४	: २९२९	: २७२५	: -	: २०९८	: १४२६	: २२७७	
८: वाडा	: ग्रामीण	: ३२२१	: ३२२१	: ३४९७	: ३३४८	: ७२६	: -	: २४६२	: १९१०	: ३१४१	
	: नागरी	: -	: -	: -	: -	: -	: -	: -	: -	: -	
	: एकूण	: ३२२१	: ३२२१	: ३४९७	: ३३४८	: ७२६	: -	: २४६२	: १९१०	: ३१४१	
९: भिवंडी	: ग्रामीण	: ६२३६	: ६२३६	: ५५८३	: ५५५९	: १८०२	: -	: ५३१२	: ३६३७	: ५८१८	
	: नागरी	: १५०७७	: १५०७७	: १५२४३	: १०७३२	: ६४८२	: -	: ९६३७	: ९०८४	: १००५९	
	: एकूण	: २१३१३	: २१३१३	: २०८२६	: १६२९१	: ८२८४	: -	: १४९४९	: १२७२१	: १५८७७	
१०: शहापूर	: ग्रामीण	: ५९८२	: ५९८२	: ५७५९	: ५९६१	: २६९५	: -	: ४३८३	: २१५४	: ५८१०	
	: नागरी	: -	: -	: -	: -	: -	: -	: -	: -	: -	
	: एकूण	: ५९८२	: ५९८२	: ५७५९	: ५९६१	: २६९५	: -	: ४३८३	: २१५४	: ५८१०	

-१५४-

तक्ता क्रमांक ७.४ (अ) पुढे चालू.

१ :	२ :	३ :	४ :	५ :	६ :	७ :	८ :	९ :	१० :	११ :	१२ :
११: मुरबाड	: ग्रामीण	: ३७३९	: ३७३९	: ३४७२	: ३७५४	: ४०७८	: -	: ३४७०:	२७९७	: ३८५८	
	: नागरी	: -	: -	: -	: -	: -	: -	: -	: -	: -	
	: एकूण	: ३७३९	: ३७३९	: ३४७२	: ३७५४	: ४०७८	: -	: ३४७०:	२७९७	: ३८५८	
१२: कल्याण	: ग्रामीण	: १४५६	: १४५६	: १४५४	: १४३४	: १२५०	: -	: १४३०:	१२१८	: १४१८	
	: नागरी	: २५४४०	: २५०४३	: २०९०४	: २१३०४	: ३३३७	: -	: ११५२३:	९२१७	: १९६३०	
	: एकूण	: २६८९६	: २६४९९	: २२३५८	: २२७३८	: ४५८७	: -	: १२९५३:	१०४३५	: २१०४८	
१३: उल्हासनगर	: ग्रामीण	: २१४३	: २१७३	: १८९५	: १७८४	: १६०७	: -	: १७५७:	१४९९	: १८००	
	: नागरी	: ८८५२	: ८९०६	: १२१०१	: १५७८३	: १४२२	: -	: ७२४९:	४८१०	: ८०६८	
	: एकूण	: ११००२	: ११०७९	: १३९९६	: १७५६७	: ३०२९	: -	: ९००६:	६३०९	: ९८६८	

आधार:- जिल्हा आरोग्य अधिकारी, जिल्हा परिषद ठाणे.

तक्ता क्रमांक ७-४ (ब)

पटकी प्रतिबंधक लस टोचणी विनियम आकडेवारी ( १९९१ )

जिल्हा-ठाणे

अ. क्र.	जिल्हा / तालुका	ग्रामीण/नागरी/एकूण	पटकी लस टोचणी
१	जिल्हा बेरीज	ग्रामीण	८४५७६
		नागरी	-
		एकूण	८४५७६
२	ठाणे	ग्रामीण	३२१९
		नागरी	-
		एकूण	३२१९
३	वसई	ग्रामीण	२५७०
		नागरी	-
		एकूण	२५७०
४	पालघर	ग्रामीण	८२१३
		नागरी	-
		एकूण	८२१३
५	डहाणू	ग्रामीण	७५३८
		नागरी	-
		एकूण	७५३८
६	तलासरी	ग्रामीण	१८५६
		नागरी	-
		एकूण	१८५६
७	जव्हार	ग्रामीण	६८१२
		नागरी	-
		एकूण	६८१२
८	मोखाडा	ग्रामीण	६४९२
		नागरी	-
		एकूण	६४९२
९	वाडा	ग्रामीण	१२५८५
		नागरी	-
		एकूण	१२५८५
१०	भिंझी	ग्रामीण	९५४१
		नागरी	-
		एकूण	९५४१

तक्ता क्रमांक ७०४ (ब) पुढे सुरु

अ. क्र. :	जिल्हा / तालुका	:	ग्रामीण/नागरी/सकून	:	पट्टी लेंस टोचणी
१० :	गहापूर	:	ग्रामीण	:	१६७४८
		:	नागरी	:	-
		:	सकून	:	१६७४८
११ :	मुरबाड	:	ग्रामीण	:	५५२८
		:	नागरी	:	-
		:	सकून	:	५५२८
१२ :	कल्याण	:	ग्रामीण	:	७४६
		:	नागरी	:	-
		:	सकून	:	७४६
१३ :	उल्हासनगर	:	ग्रामीण	:	१७३८
		:	नागरी	:	-
		:	सकून	:	१७३८

आधार :- जिल्हा आरोग्य अधिकारी, जिल्हा परिषद ठाणे

जिल्हा-ठाणे जिल्हयातील कुटूंब नियोजन केंद्रांची संख्या ( ३१.३.९२ रोजीची )

जिल्हा	सकूण	३१ मार्च	निर्बिजकरण केलेल्यांची संख्या				तांबी	जननक्षम
तालुका	ग्रामीण	रोजी अस-	पुरुष नस-	स्त्रियांची	सकूण	(आय.घु.डो)	जोडप्या-	
	नागरी	लेल्या केंद्रा-	बंदी	नसबंदी			ची संख्या	
		ची संख्या					संख्या	
१	२	३	४	५	६	७	८	
जिल्हयाची	सकूण	८५	१२३६	१८९७७	२०२१३	१३७४४		
	सकूण	७६	१२००	१९५११	१२७११	८३८०	उ. ना.	
		९	३६	७४६६	७५०२	५३६४		
१) ठाणे	सकूण	३	९	२१२२	२१३१	१३८५		
	ग्रामीण	=	=	-	-	=	उ. ना.	
	नागरी	३	९	२१२२	२१३१	१३८५		
२) वसई	सकूण	८	१९	२४४५	२४६४	१८५५		
	ग्रामीण	७	९	१४०२	१४११	१०४१	उ. ना.	
	नागरी	१	१०	१०४३	१०५३	८१४		
३) पालघर	सकूण	१०	१६१	२०७५	२२३६	१९७८		
	ग्रामीण	१०	१६१	२०७५	२२३६	१९७८	उ. ना.	
	नागरी	--	--	--	--	--		
४) डहाणू	सकूण	१३	२५०	१४२०	१६७०	१०६३		
	ग्रामीण	११	२५०	१४२०	१६७०	१०६३	उ. ना.	
	नागरी	२	=	=	=	=		
५) तला	सकूण	३	९४	३८१	४७५	२८९		
	ग्रामीण	३	९४	३८१	४७५	२८९	उ. ना.	
	नागरी	--	--	--	--	--		
६) जव्हार	सकूण	६	४०६	५४२	९४८	६२७		
	ग्रामीण	६	४०६	५४२	९४८	६२७	उ. ना.	
	नागरी	--	--	--	--	--		
७) मोखाडा	सकूण	४	११८	४०२	५२०	२३६		
	ग्रामीण	४	११८	४०२	५२०	२३६	उ. ना.	
	नागरी	--	--	--	--	--		



तक्ता क्रमांक-७.५ ( मुद्दे धालू )

१	२	३	४	५	६	७	८
८) वाडा	एकूण	५	११८	७८८	२०६	६८२	
	ग्रामीण	५	११८	७८८	२०६	६८२	उ. ना.
	नागरी	-	-	-	-	-	
९) अभिजात	एकूण	८	३०	३०५३	३७८३	२७८५	
	ग्रामीण	७	२२	११४०	११६२	११५२	उ. ना.
	नागरी	१	८	१९१३	१९२१	१६३३	
१०) धाढापूर	एकूण	२	१२	१२८६	१३०५	९५३	
	ग्रामीण	२	१२	१२८६	१३०५	९५३	उ. ना.
	नागरी	-	-	-	-	-	
११) मरबाड	एकूण	७	३	२२२	२३२	४९२	
	ग्रामीण	७	३	२२२	२३२	४९२	उ. ना.
	नागरी	-	-	-	-	-	
१२) कल्याण	एकूण	३	-	७१५	७१५	२२४	
	ग्रामीण	३	-	७१५	७१५	२२४	उ. ना.
	नागरी	-	-	-	-	-	
१३) उल्हास-	एकूण	६	९	२८१२	२८२८	१८२८	
नगर	ग्रामीण	४	-	४३१	४३१	३५२	उ. ना.
	नागरी	२	९	२३८८	२३९७	१५३२	

आधार:- जिल्हा आरोग्य अधिकारी, जिल्हा परिषद ठाणे.

तक्ता क्रमांक ८.१

१९८१ च्या जनगणनेनुसार तालुकावार साक्षरता.

जिल्हा - ठाणे.

(संख्या हजारात)

अ. क्र.	जिल्हा / तालुका	एकूण	साक्षरांची संख्या (हजारात)	साक्षरतेची टक्केवारी.			
१	२	३	४	५			
		एकूण	पुरुष	स्त्रिया			
		एकूण	पुरुष	स्त्रिया			
		६	७	८			
		९					
	जिल्हाबरोबर	१०६१	६३१	१६९२	५९.६४	४०.१४	५०.४९
	ग्रामीण	४७७	२४३	७२०	४२.३५	२७.०१	३८.५७
	नागरी	५८५	३८८	२७३	७१.८३	५७.७३	६५.४५
१	ठाणे	२५१	१५५	४०६	७१.५६	५३.८९	६३.६०
	ग्रामीण	५९	३१	९०	६३.२२	३८.९५	५२.०७
	नागरी	१९२	१२४	३१६	७४.६०	५९.६०	६७.८९
२	वसई	९५	६५	१६०	६६.१३	४८.०८	५७.४१
	ग्रामीण	६३	४०	१०४	६१.९९	४१.९२	५२.२४
	नागरी	३२	२४	५६	७६.२३	६३.६६	७०.२४
३	पालघर	७५	४५	१२०	५४.७६	३५.६२	४५.५०
	ग्रामीण	६९	४१	११०	५३.७२	३४.२०	४४.३०
	नागरी	६	४	१०	७०.७१	५७.५१	६४.३७
४	डहाणू	४१	२१	६१	३६.०९	१८.८५	२७.५८
	ग्रामीण	३५	१६	५१	३३.२२	१६.२०	२४.७८
	नागरी	६	५	१०	७१.८६	५५.९७	६४.४५
५	तलासरो	८	२	११	२५.५६	६.९६	१६.०८
	ग्रामीण	८	२	११	२५.५६	६.९६	१६.०८
	नागरी	-	-	-	-	-	-
६	जव्हार	१३	५	१९	२४.४५	९.८९	१७.१५
	ग्रामीण	११	४	१४	२१.१४	६.८८	१३.९७
	नागरी	२	२	५	७०.३५	५५.८४	६३.४०
७	मोखाडा	८	३	११	२४.३१	९.११	१६.७८
	ग्रामीण	८	३	११	२४.३१	९.११	१६.७८
	नागरी	-	-	-	-	-	-
८	वाडा	२३	१३	३६	४८.५४	२७.३२	३८.०३
	ग्रामीण	२०	११	३१	४६.०८	२४.७४	३५.४६
	नागरी	३	२	५	७०.१७	५२.२४	६१.६५

तक्ता क्रमांक ८.१ ( पुढे चालू )

१	२	३	४	५	६	७	८	९
९: भिवंडी	: एकूण	: १२८	: ५७	: १८४	: ५६.४१	: ३३.३६	: ४६.५२	
	: ग्रामीण	: ६६	: ३०	: ९६	: ५४.३६	: २८.८८	: ४२.६२	
	: नागरी	: ६१	: २७	: ८८	: ५८.८०	: ४०.४१	: ५१.६८	
१०: शहापूर	: एकूण	: ४४	: २०	: ६४	: ४९.४४	: २३.७६	: ३६.८७	
	: ग्रामीण	: ४०	: १८	: ५८	: ४८.०२	: २१.८४	: ३५.१९	
	: नागरी	: ३	: ३	: ६	: ७५.३९	: ६०.१४	: ६८.०६	
११: मुरबाड	: एकूण	: ३०	: १२	: ४२	: ५१.३७	: २०.९८	: ३६.३३	
	: ग्रामीण	: ३०	: १२	: ४२	: ५१.३७	: २०.९८	: ३६.३३	
	: नागरी	: -	: -	: -	: -	: -	: -	
१२: कल्याण	: एकूण	: १८७	: १२९	: ३१७	: ७३.३८	: ५८.८८	: ६६.६७	
	: ग्रामीण	: ४८	: २६	: ७४	: ६१.८१	: ३८.६४	: ५१.१५	
	: नागरी	: १३९	: १०३	: २४२	: ७८.५०	: ६७.६९	: ७३.४८	
१३: उल्हात- नगर	: एकूण	: १५८	: १०३	: २६१	: ६६.०१	: ४८.५५	: ५७.८०	
	: ग्रामीण	: १९	: ९	: २८	: ५२.६१	: २८.००	: ४०.७५	
	: नागरी	: १३९	: ९४	: २३३	: ६८.३६	: ५२.३५	: ६०.८७	

आधार:- १९८१ जनगणना प्रकाशन.

तक्ता क्रमांक ८.२

शैक्षणिक संस्था व शिक्षकांची संख्या १९८९-९० जिल्हा-ठाणे.

अ. क्र. :	शैक्षणिक संस्थेचा प्रकार	संस्थांची संख्या	शिक्षक		विद्यार्थी संख्या
			एकूण	प्रशिक्षित	
१	२	३	४	५	६
अ)	पूर्व प्राथमिक शाळा	४३	१६० (१५७)	१३३ (१३१)	७४४८
ब)	प्राथमिक शाळा:-				
	:१) एक शिक्षिकी शाळा	९५०	९४९ (१२०)	६६१ (९६)	३४२३६
	:२) कनिष्ठ प्राथमिक शाळा	१२०६	५५८३ (३६५९)	४७०२ (३१८१)	२२६६३९
	:३) उच्च प्राथमिक शाळा	१०१८	९१२७ (५५९८)	८१४१ (५०७९)	४०७२४७
	: एकूण १ २ ३	३२१७	१५८१९ (९५३४)	१३६४७ (८४८७)	६७५५७०
क)	माध्यमिक शाळा	३६३	६७०५ (३५४४)	६१६४ (३२२५)	२२४०६५
ड)	उच्च माध्यमिक शाळा	१७९	३०७७ (१५२६)	२८८७ (१३९९)	१०६०२७
इ)	सामान्य शिक्षणाचे महाविद्यालय ( कला, शास्त्र, वाणिज्य )	२५	१२९६ (५०८)	-	५०२१०
	: एकूण	३६८४	२६८९७ (१५११२)	२२६८८ (१३१११)	१०५५८७२

टिप :- कक्षातील आकडे स्त्री शिक्षिकांची संख्या दर्शविताना.  
आधार :- शिक्षण संवालेनालय, पुणे.

तक्ता क्रमांक ८.३

पूर्व प्राथमिक, माध्यमिक व महाविद्यालयातील विद्यार्थ्यांचा स्तरानिहाय संख्या आणि भागासवर्गीय विद्यार्थ्यांचा वर्गवारी ३०.९.८९ रोजीचा

जिल्हा-ठाणे.

अ. क्र. :	शैक्षणिक स्तर :	संस्थेतील विद्यार्थ्यांचा संख्या									
		पूर्व प्राथमिक		प्राथमिक		माध्यमिक		तामान्य शिक्षणाची महाविद्यालये		एकूण	
		एकूण	मुली	एकूण	मुली	एकूण	मुली	एकूण	मुली	एकूण	मुली
१	२	३	४	५	६	७	८	९	१०	११	१२
१	पूर्व प्राथमिक	७४४८	३३८२	१०५६२	४८००	४६६३	१८६८	-	-	२२६७३	१००५०
२	इयत्ता १ ते ४	-	-	५२५५८९	२४१२६९	१४६२४	६०४७	-	-	५४०२८३	२४७३१६
३	इयत्ता ५ ते ७	-	-	१३१२७१	५७१००	१३१०८१	५७५८०	-	-	२६३०५२	११४६८०
४	इयत्ता ८ ते १०	-	-	-	-	१६१८८५	६८४४५	-	-	१६१८८५	६८४४५
५	इयत्ता ११ ते १२	-	-	-	-	१७७६९	७७५०	२०३०७	९१०३	३८०७६	१६८५३
६	माध्यमिक नंतर	-	-	-	-	-	-	२९२०३	१४५५६	२९२०३	१४५५६
	एकूण	७४४८	३३८२	६६८१२२	३०३१६९	३३००९२	१४१६९०	५०२१०	२३६५९	१०५५८७२	४७१९००

पुढे पान...

२३१

सक्ता क्रमांक ८.३ ( पुढे चालू )

अ. क्र. :	शैक्षणिक संस्था :	संस्थेतील विद्यार्थ्यांचो संख्या							
		मागासवर्गीय जाती		मागासवर्गीय जमाती		इतर मागासवर्गीय		एकूण मागासवर्गीय	
		एकूण	मुली	एकूण	मुली	एकूण	मुली	एकूण	मुली
१ :	२ :	१३	१४	१५	१६	१७	१८	१९	२०
१ :	पूर्व प्राथमिक	११२९	५४०	१५५७	७६४	१४७४	१३०४	४२३०	२६०८
२ :	इयत्ता १ ते ४	५१२४७	२३५२२	२०९४४	३६३९१	७८५८६	३७९७६	२२०७७७	९७८८९
३ :	इयत्ता ५ ते ७	२०४७७	८५९३	२४१७०	७२७५	४५५६२	२०५४५	९०२१६	३६४१३
४ :	इयत्ता ८ ते १०	११६६५	४४८५	१०६०६	२५६७	३०६४३	१२१०२	५२९१४	१९१५४
५ :	इयत्ता ११ ते १२	१५२१	४३१	९६४	२०९	५९९३	२११२	८४७८	२७५२
६ :	उच्च माध्यमिक नंतर	१४८६	५३१	५५०	१०८	५१४०	१७९६	७१७६	२४३५
	एकूण	८७५९५	३८१०२	१२८७९१	४७३१४	१६७४०५	७५८३५	३८३७९१	१६१२५१

आधार :- शिक्षण संचालनालय, महाराष्ट्र राज्य, पुणे.

तक्ता क्रमांक ८.४

इतर प्रकारच्या शैक्षणिक संस्था ३०.९.२०२२ अखेर

जिल्हा-पुणे.

अ. क्र.	संस्थेचे प्रकार	संस्थांची	मागास वर्गीय	मागास वर्गीय	इतर मागास	एकूण मागास	विगर मागास	एकूण	एकूण शिक्षक							
		संख्या	जाती	जमाती	वर्गीय जाती	वर्गीय जाती	रा वर्गीय	विद्यार्थी	शिक्षक							
		एकूण	मूली	एकूण	मूली	एकूण	मूली	एकूण	मूली							
१	२	३	४	५	६	७	८	९	१०	११	१२	१३	१४	१५	१६	१७
१	शिक्षणविकासक पदवी महाविद्यालये	१	४६	१४	८	५	१०४	३२	१५८	५१	२९२	२००	४५०	२५१	२१	१०
२	विधि पदवी महाविद्यालये	१	६०	१०	११	२	६५	६	१३६	१८	२२६	२६९	१०६२	२८७	१७	५
३	वैद्यकीय महाविद्यालये	-	-	-	-	-	-	-	-	-	-	-	-	-	-	-
४	आयुर्वेदिक महाविद्यालये	-	-	-	-	-	-	-	-	-	-	-	-	-	-	-
५	अभियांत्रिकी महाविद्यालये	-	-	-	-	-	-	-	-	-	-	-	-	-	-	-
६	इतर :-															
	अ) तंत्र निकेतन															
	ब) आय. टी. आय.															
	क) डी. एड	१२	१९७	११६	१६५	५२	३३०	२०२	६२४	३७७	६०२	४३०	१३०३	८०७	१०१	३६
	ड) जी. सी. डी.	३	-	१	१	-	३	१	४	२	१२२	१२०	१२६	१२२	१०	३

आधार:- शिक्षण संचालनालय, महाराष्ट्र शासन, पुणे.

तक्ता क्रमांक ८.५

आर्थिक दृष्ट्या मागासलेल्यांना मिळणारी मोफत शिक्षण सवलत ( वर्ष १९८८-८९ व १९८९-९० ) जिल्हा-ठाणे.

वर्ष	लाभार्थी संख्या										प्रत्यक्ष खर्च
	माध्यमिक	कनिष्ठ महाविद्या-	उच्च शिक्षण	अभियांत्रिकी	वैद्यकीय	इतर	इतर संस्था	एकूण	स्पष्ट		
		लये ११ वी व १२ वी					विद्यालये				हजारात
१	२	३	४	५	६	७	८	९	१०		
८-८९	१४६०२५	१७५१६	५९०२	-	-	४५२	१३३९	१७१२३४	३३८०		
२-९०	१०४५१२	५१५१	५९७०	-	-	४३९	११३६	१७७२०८	३९००		
जित											

आधार:- शिक्षण संचालनालय महाराष्ट्र राज्य, पुणे.



तक्ता क्रमांक ८.६

प्राथमिक शिक्षणावरोल खर्च (१९९०-९१) वर्षाकरिता.  
जिल्हा-ठाणे.

( रुपये द्वारात )

अ. क्र.	यंत्रणा	योजनेतर				योजनांतर्गत				एकूण			
		आवती	बांधकाम	बांधकाम	एकूण	आवती	बांधकाम	बांधकाम	एकूण	आवती	बांधकाम	बांधकाम	एकूण
		: अनुदाना	: : : :			: अनुदाना	: बांधकाम:			: अनुदाना	: काम:		
		: व्यातिरिक्त:	: : : :			: व्यातिरिक्त:	: : : :			: व्यातिरिक्त:	: : : :		
		: अनावती	: : : :			: अनावती	: : : :			: अनावती	: : : :		
		: खर्च	: : : :			: खर्च	: : : :			: खर्च	: : : :		
१	जिल्हा परिषद	: २४२६३०:	-	: -	: २४२६३०	: ३६४	: १२९८	: ४०३	: २०६५	: २४२९९४	: १२९८:	४०३	: २४४६९५
२	अ) नगरपरिषद /												
	कटकमंडळ	: ५०२४४:	-	: -	: ५०२४४	: १८५	: -	: -	: १८५	: ५०४२९	: -	: -	: ५०४२९
	ब) महानगरपालिका:	: १४६४०:	-	: -	: १४६४०	: ३४२	: -	: -	: ३४२	: १४९८२	: -	: -	: १४९८२
	: इतर सर्व (बांधकाम:	-	: -	: -	: -	: -	: -	: -	: -	: -	: -	: -	: -
	अनुदाना सहोत)	: : : :											
	एकूण	: ३०७५१४:	-	: -	: ३०७५१४	: ८९१	: १२९८	: ४०३	: २५९२	: ३०८४०५	: १२९८:	४०३	: ३१०१०६

आधार:- शिक्षण तंत्रालयालय, महाराष्ट्र राज्य, पुणे-१.

तक्ता क्रमांक ८०७

जिल्ह्यातील व्यवसाय मार्गदर्शन ( जॉनस्टॉन विद्यालये ) व तांत्रिक शाळा ( सातवी ते दारोवी ) जिल्हा-ठाणे

अ. क्र.	दाख	परिणाम	वर्ष-१९९१-९२
१	२	३	४
१.	शाळांची संख्या	संख्या	६३
२.	पटापरील संख्या:-		
	अ) मुलगे	संख्या	७४११
	ब) मूली	संख्या	
	एकूण ( अ + ब )	संख्या	७४११
३.	एकूण खर्च	समयांत	२७३८१२००

टीप :- शाळेच्या संख्येत विना अनुदान तत्वावर चालणा-या शाळेचा सुधदा, समावेश आहे.

आधार:- जिल्हा व्यवसाय शिक्षण व प्रशिक्षण अधिकारी, ठाणे.

तक्ता क्रमांक ८०८

जिल्हातील पौढ शिक्षण केंद्र ( १९९१-९२ )

जिल्हा-ठाणे

अ. क्र.	जिल्हा/तालुका	पौढ शिक्षण केंद्राची संख्या	पटावरील उमेदवारांची संख्या
१	२	३	४
	जिल्ह्याची एकूण बेरीज	१०३०	३०९०६
१	ठाणे	-	-
२	वसई	-	-
३	पालघर	-	-
४	डहाणू	-	-
५	तलासरी	५३०	१५९२७
६	जवहार	-	-
७	मोजाडा	-	-
८	दाडा	-	-
९	भिडंडी	-	-
१०	शहापूर	५००	१४९७९
११	मुरबाड	-	-
१२	कल्याण	-	-
१३	उल्हासनगर	-	-

आधार:- जिल्हा पौढ शिक्षणाधिकारी, ठाणे.

तक्ता क्रमांक ८.९

शिक्षाकरिता प्रशिक्षण संस्था वर्ष ३०.९.८९

जिल्हा-ठाणे.

अ. क्र. :	बाब.	:	परिमाण	:	माहिती
	:				शिक्षाकरिता प्रशिक्षण संस्थाची संख्या
अ)	पदविस्तर	:	संख्या	:	१.
ब)	पदवोपूर्व स्तर	:	संख्या	:	१२
क)	शाळा स्तर	:	संख्या	:	-
	:				पटावरोल संख्या
अ)	पदवो स्तर	:	संख्या	:	४५०
ब)	पदवोपूर्व स्तर	:	संख्या	:	१३०३
क)	शाळा स्तर	:	संख्या	:	-
	:				एकूण खर्च
अ)	पदवो स्तर	:	रुपये	:	उ. ना.
ब)	पदवोपूर्व स्तर	:	रुपये	:	उ. ना.
क)	शाळा स्तर	:	रुपये	:	उ. ना.

आधार:- शिक्षण संचालनालय, महाराष्ट्र शासन, पुणे.

तक्ता क्रमांक १०१ (अ)

रेल्वे मार्गाची लांबी मार्च १९९२ च्या पत्रांखेरी

जिल्हा-ठाणे

अ. क्र.	रेल्वे मार्ग	लांबी किलोमिटर मध्ये
१	२	३
२	डोंडगेज	
	१) एकेरी	५२.९६
	२) दुहेरी	२००.७२
	३) तिहेरी व अधिक	३३.०९
२	मिटर गेज	—
३	नॅरो गेज	—
	एकूण रेल्वे मार्ग	२८६.७७

आधार :- मध्य रेल्वे, पश्चिम रेल्वे, मुंबई

तक्ता क्रमांक ११ (ब)

रेल्वे स्थानकांची तालुकावार यादी ( ३१.३.९२ ) या दिवशीची

जि. ठाणे

अ. क्र.	तालुका	रेल्वे स्थानकाचे नांव	रेल्वेचा प्रकार	रेल्वेचे क्षेत्र विभाग
१	२	३	४	५
१	ठाणे	१) ठाणे	ब्रॉडगेज (दुहेरी)	मध्य रेल्वे
		२) कळवा	—"	—"
		३) मुंब्रा	—"	—"
		४) दिवा	—"	—"
		५) भिरा रोड	—"	पश्चिम रेल्वे
		६) भाईंदर	—"	—"
२	वसई	१) नायगाव	—"	—"
		२) वसई रोड	—"	—"
		३) नालासोपारा	—"	—"
		४) विरार	—"	—"
३	पालघर	१) दैतरणा	—"	—"
		२) सफाळे	—"	—"
		३) केळवा रोड	—"	—"
		४) पालघर	—"	—"
		५) बोईसर	—"	—"
४	डहाणू	१) वानगांव	—"	—"
		२) डहाणू रोड	—"	—"
		३) घोल्दड	—"	—"
५	शहापूर	१) पाणीशंद	—"	मध्य रेल्वे
		२) आसनगांव	—"	—"
		३) आटगांव	—"	—"
		४) खर्डी	—"	—"
		५) कस्तारा	—"	—"

तक्ता क्रमांक ९. १ (ब) (पुढे चालू)

१	२	३	४	५
६	कल्याण	१) डोंबिवली	ब्रॉडगेज (दुहेरी)	मध्य रेल्वे
		२) ठाकुली	"	"
		३) कल्याण	"	"
		४) शहाड	"	"
		५) आंबिवली	"	"
		६) टिटवला	"	"
		७) खडावली	"	"
		८) निळजे	एकेरी	"
७	उल्हासनगर	१) विठ्ठलवाडी	ब्रॉडगेज (दुहेरी)	"
		२) उल्हासनगर	"	"
		३) अंबरनाथ	"	"
		४) बदलापूर	"	"
		५) वांगजौ	"	"

आधार:- भारतीय रेल्वे वेळापत्रक.

तक्ता क्रमांक २.२

प्रकार व पृष्ठभाग यानुसार रस्त्यांचो लांबो ३१ मार्च १९९२ अखेर. जिल्हा-ठाणे.

( लांबो फि. मी. मध्ये )

अ. क्र.	वर्गीकरण	बिगर	नगरपालिका	रस्ते	नगरपालिका
		सार्वजनिक	जिल्हा	एकूण	हद्दोतील
		बांधकाम	परिषद		रस्ते
		विभाग			
१	२	३	४	५	६
१	प्रकारानुसार				
	१) राष्ट्रीय महामार्ग	२२५.८०	-	२२५.८०	-
	२) प्रमुख राज्य महामार्ग	२१३.२४	-	२१३.२४	-
	३) राज्य महामार्ग	९४२.४७	-	९४२.४७	-
	४) प्रमुख जिल्हा रस्ते	१६२.२३	६८९.४७	८५१.७०	-
	५) इतर जिल्हा रस्ते	३.५४	९७२.७४	९७६.२८	-
	६) खेड्यातील रस्ते	-	२१४२.७०	२१४२.७०	-
	७) इतर ( योजनेतर )	-	६५.६४	६५.६४	-
	एकूण	१५४७.९८	३८७०.५५	५४१८.५३	१३६२.५८
२	पृष्ठभागानुसार				
	१) सिमेंट कॉन्क्रीट	२.८०	-	२.८०	२०२.४०
	२) डाबरी	३४३६.२१	६७८.७३	२११४.९४	२५११.२१
	३) खडीचे	१०८.९७	३०१२.१८	३१२१.१५	१३९.६६
	४) इतर माल वापरून केलेले	-	१२१.४८	१२१.४८	१८.७५
	५) इतर	-	५८.१६	५८.१६	५०.५६
	एकूण	१५४७.९८	३८७०.५५	५४१८.५३	१३६२.५८

- आधार:- १) अधीक्षक अभियंता, सार्वजनिक बांधकाम मंडळ, ठाणे.  
 २) अधीक्षक अभियंता, विशेष प्रकल्प मंडळ, नवी मुंबई.  
 ३) अधीक्षक अभियंता, मुंबई बांधकाम मंडळ, चेंबूर.  
 ४) सर्व नगरपालिका व महानगरपालिका.



तक्ता क्रमांक १०३

जिल्ह्यात वापरत असलेल्या मोटार वाहनांची संख्या ( ३१.३.९२ ) अखेर

जिल्हा-ठाणे

अ. क्र :	वाही	३१.३.९२ अखेर
१ :	२	३
१ :	मोटार सायकली, स्कूटर्स इत्यादी	११२२२७
२ :	मोटार / जिप्सू	२३३९३
३ :	टॅक्सी वॅन्सू	७२८
४ :	स्वयंचलीत रिक्षा	२६६५४
५ :	५ स्टेन कॅरेजसू	
	: १) डिझेलवर चालणा-या	७७६
	: २) पेट्रोलवर चालणा-या	—
६ :	माल मोटारी	
	: अ) <u>खाजगी वाहने</u>	
	: १) डिझेलवर चालणा-या	—
	: २) पेट्रोलवर चालणा-या	—
	: ब) <u>सार्वजनिक वाहने</u>	
	: १) डिझेलवर चालणा-या	२७८०७
	: २) पेट्रोलवर चालणा-या	४८४४
७ :	सगण्यार्थिका	२०१
८ :	शाळेच्या वसेस	१०९
९ :	खाजगी सेवा देणारी वाहने ( अनुपालन )	२५२२
१० :	जोड वाहने ( ट्रॅलर )	१३३६
११ :	टॅक्सी	७६९
१२ :	इतर	२८३
१३ :	एकूण	२०१६४९

आधार :- सहाय्यक प्रादेशिक परिवहन अधिकारी, ठाणे.

तक्ता क्रमांक २०४

महाराष्ट्र राज्य परिवहन महामंडळाची ( प्रवासी ) वाहतूक आकडेवारी १९९१-९२ वर्षांकरिता

जिल्हा-ठाणे.

अ. क्र.	उपक्रमाचे नाव	वर्षाखेरीस	मार्गाची	वर्षातील	रस्त्यावर	प्रवाशांची	वाहतूकीमुळे	दर प्रवाशांमागे		
		मार्गाची	एकूण लांबी	अस्तीत्वात	धावणा-या	दैनिक सरा-	वर्षात मिळाले	मिळालेले सरा-		
		संख्या	( कि.मी.)	सरासरी	असणा-या	वस्तगाड्यांची	सरी	लेले उत्पन्न		
			लांबी	लांबी	वस्तगाड्यांची	सरासरी संख्या	( लाखात )	( रु. हजारत )		
			( कि.मी.)	संख्या				( पैशामध्ये )		
१	महाराष्ट्र राज्य	२	३	४	५	६	७	८	९	१०
	मार्ग परिवहन									
	मंडळ, ठाणे व									
	पालघर विभाग	१०८९	४२६३६	४५०५७	१०९३	९४९	८०२७	५९१७८२	१९६	

आधार :- विभागीय निवंत्रक, महाराष्ट्र राज्य महामार्ग परिवहन मंडळ,  
ठाणे व पालघर विभाग.



तस्ता क्रमांक २.५ ( पुढे चालू )

१	२	३	४	५	६	७	८	९	१०	११	१२	१३	१४
४ : - ४/० मुंबई- अहमदाबाद - नांदेड - जगदलपूर, रोड प्रमुख राज्य महामार्ग क्र. ३.													
४/०	: चिकन घर	: डांबरो	: ७.००	: ३८७०	: ५०५	: २१२४	: २३१२	: ८८१२	: ५८	: १७१२	: १९४	: १९६४	
२/०	: पेट्रोल पंप	: डांबरो	: ७.००	: ४६११	: ६२३	: ३२०७	: २४९५	: १०९३६	: १०६	: १७६६	: १६८	: २०४०	
३/०	: कच्चा	: डांबरो	: ३.७०	: १३६८	: ४५३	: २०२९	: ९१९	: ४७६९	: १७१	: ४४०	: ५७	: ६६६	
२२५/८००	: जिशोर	: डांबरो	: ३.७०	: ६२९	: २५६	: ७४१	: ५१२	: २२०८	: २२४	: ३६१	: -	: ४८५	
५३/०	: सुरवाड	: डांबरो	: ३.७०	: ७२५	: २५२	: ५२०	: ५२७	: २१६४	: ५८	: ७५९	: -	: ८१७	
५७/७००	: दैशाखरे	: डांबरो	: ३.७०	: ४८०	: १३२	: ४४६	: २००	: ११०८	: ६०	: ६४९	: ८	: ७१७	
८८/०	: तिटाबे	: डांबरो	: ३.७०	: १८८	: १११	: १२८	: ४३	: ५४०	: -	: १९	: -	: १९	
५ : - बोरडी-ठाणे नावाशिवा खेळ रेड्डो सातरडे रोड प्रमुख राज्य महामार्ग क्र. ४													
१४/२००	: गोलवड	: डांबरो	: ३.७०	: १३२२	: ६५	: ३७६	: १३६१	: ३१२४	: १४६	: १३४७	: -	: १४२३	
२/४००	: तरपड	: डांबरो	: ३.७०	: १३८०	: ४७	: २३२	: १२१८	: २८७७	: १४१	: ७००	: ३९	: ८८०	
२८/००	: वरोर	: डांबरो	: ३.७०	: ३१७	: ९१	: ३७५	: ४५१	: ११३४	: ३५०	: ६०७	: १८७	: ११४४	
१२/२००	: पंचमार्ग	: डांबरो	: ७.००	: २०६	: ३०८	: ६६६	: ८७८	: २७५८	: १६	: ५२३	: १	: ६१०	
११/०	: भोईतर गांव	: डांबरो	: ७.००	: १७२२	: १६८	: २४२३	: १६६३	: ५२८३	: ४५	: १७२८	: १	: १७७४	
०/४००	: आर.ओ. जो. जंक्शन जवळ	: डांबरो	: ७.००	: १२२३	: २०२	: ९२१	: १२२८	: ३६४४	: ८६	: १८५७	: ४१	: १९८४	
१४/०	: माहिम	: डांबरो	: ३.७०	: ४११	: १४४	: २१६	: ५८७	: १३५८	: १४६	: १०५१	: ३	: १२००	
५/४००	: बाळून सर	: डांबरो	: ३.७०	: १६०	: १७४	: १२४	: ४७९	: ९३७	: १२८	: ६६१	: -	: ७८९	
०/२००	: तफाळे	: डांबरो	: ३.७०	: ४००	: ७७	: २१२	: ४५०	: ११३९	: १६८	: १६४२	: -	: १८१७	
०/२००	: कामन	: डांबरो	: ५.५०	: १६५१	: ५७	: १८२३	: ११७३	: ४७७४	: २२०	: ५२४	: ७४१	: १५५५	
१२/२००	: भिर्गडो जंक्शन नारपोली	: डांबरो	: ३.७०	: १७३७	: ६७	: १२३८	: १२३४	: ४९७६	: २६१	: ६२२	: ७४२	: १६२५	

-१७१-

तक्ता क्रमांक ९.५ (पुढे चालू)

१	२	३	४	५	६	७	८	९	१०	११	१२	१३	१४
६	शिवान सुकदावाद् किगावली, तलासरो, बरोर, ओझर, सारतूळ रोड राज्य महामार्ग क्र. २८												
	०/२००	शिवान	डांबरो	३.७०	१४९	२७	२६८	१११	५५५	४३९	८२	-	५२१
७	विठ्ठलगड - काता - उंडावा - तलासरो - संजाना उंबरगांव रोड राज्य महामार्ग क्र. २९												
	३/०	गिरगांव	डांबरो	३.७०	४१९	१२	४९९	३५४	१२८४	२५२	५२८	१५	८६५
	१०/६००	झरो	डांबरो	३.७०	११९६	३२	१३२३	६८४	३२३५	३८८	१०२६	२५७	१६७१
	१६/०	तलासरो	डांबरो	३.७०	७२४	३१	१४९	६२६	२०३०	१६४	६७३	-	८३७
	२८/०	उंडावा	डांबरो	३.७०	४४२	३२	४४२	१९७	१११३	३०६	१०२१	-	१३२७
	४८/४००	धाकपूर	डांबरो	३.७०	३४४	१४	३४१	३१६	१०१५	१३७	२५४०	-	२६७७
८	डहाणू - नात्रिक - औरंगाबाद - जिनतार - अरदापूर - तासना - निरमल रोड राज्य महामार्ग क्र. ३०												
	२/२००	वारनाका	डांबरो	३.७०	७९२८	२१८	८२८	७०७२	१६११६	३५२	७४१८	२३०	८०००
	२/६००	मल्याण	डांबरो	३.७०	२३८६	५५	३१३२	३४६७	२०४०	३५६	१२८४	३२७	२६६७
	१६/०	धडक्याडा	डांबरो	३.७०	५२४	७९	४९४	३४२	१४३९	५७	२३८	६	३०१
	२२/८००	वारोटी	डांबरो	३.७०	७१७	७४	६८६	५८०	२०५७	२७	३७२	७	४२६
	२५/२००	काता	डांबरो	३.७०	५८८	७३	५२६	२७६	१४६३	२००	६९१	-	८९१
	३२/२००	तलवाड	डांबरो	३.७०	१४६	४९	१२९	१८२	५०६	७४	१४८	५	२२७
	५९/४००	वलकपारा	डांबरो	३.७०	८७	३७	९०	६२	२७६	२२	३५	-	५७
	७०/४००	गोरवाडी	डांबरो	३.७०	११३	६३	१८७	८८	४५१	७७	७५	-	१५२
	२७/२००	मोरवंदी	डांबरो	३.७०	१६२	३५	१७८	७१	४४६	२४	२३	-	४७

- १७९ -

तक्ता क्रमांक २.५ ( पुढे चालू )

१	२	३	४	५	६	७	८	९	१०	११	१२	१३	१४
२	चिंचणी - आसगड - हलदमाडा - उडावा - कोदाद रोड राज्य महामार्ग क्र. ३१												
	०/२००	चिंचणी	डांबरी	३.७०	३८६	४६	३२२	३८८	११४२	१९३	१२६३	९	१४१५
	१०/००	आसगड	"	३.७०	४२५	१८	६९३	३२९	१४६५	६२	४४८	१२	५२९
	१०/२००	हलदमाडा	"	३.७०	२८	६	१०२	१०२	३०८	१०७	३१८	-	४२५
१०	धोईतर - विल्हार रोड राज्य महामार्ग क्र. ३२ जहान गणना केंद्र नाही.												
११	मनोर - विठ्ठलगड रोड राज्य महामार्ग क्र. ३३.												
	०/८००	तावर खिंड	डांबरी	३.७०	१६५	५६	१८८	१४८	५५७	१२५	७७	-	२०२
	२१/२००	पाटलोवाडा	"	३.७०	१४२	३७	८६	१०३		६२	२५८	२	३२२
१२	पालघर - बाडा देवगांव रोड राज्य महामार्ग क्र. ३४.												
	२/४००	आर.ओ.	डांबरी	३.७०	७४८	१२२	८१२	८२५	२५०७	१४९	६३१	५०	८३०
	२७/३००	मनोर गांव	"	३.७०	१७०५	१०८	१४८२	४६७	३७६२	२७	३४७	-	४४४
	३०/६००	करजगांव	"	३.७०	३०८	३९	३९१	१२१	७५२	२५	८५	-	११०
	४२/०	तपने	"	३.७०	३११	१३४	४११	२८२	११४५	१२४	९४	१७	२३५
	५३/६००	खाडेवरी	"	३.७०	२९७	११६	४९३	४४४	१३५०	२०	२९२	-	३१२
	६३/६००	नाका	"	३.७०	१४६	२४	३४४	१४५	६५९	३४५	२६६	-	६११
	२५/४००	खोडाळा	"	३.७०	३५	११	४६	२०	११२	४६	२६	१	७३
	१०२/०	शिरघाट	"	३.७०	३१	१०	३९	३३	१०३	३०	३५	१	६६

पुढे चालू.....

तक्ता क्रमांक ९.५ ( पुढे वालू )

१	२	३	४	५	६	७	८	९	१०	११	१२	१३	१४
१३	जव्हार -वाडा -भिवंडी -कल्याण -कर्जत -खोपोली-रोड राज्य महामार्ग क्र. ३५												
:	२६/०	: विक्रमगड	: डांबरी	: ३.७०	: १४०	: ५८	: १२२	: १८२	: ४२४	: ४३	: ३५६	: -	: ३२९
:	३७/०	: वालूरी	: -"	: ३.७०	: १५८	: ५९	: ८५	: १८४	: ४८६	: २८	: १४५	: १	: १७४
:	३०/१००	: कोयरी	: -"	: ३.७०	: ११२	: ११७	: ८५१	: ३४३	: १४२३	: ५६	: ११०	: ३	: १६९
:	१९/८००	: आंबाडी	: -"	: ३.७०	: १११६	: २४३	: १०९२	: ६०५	: ३०५७	: ८२	: ७००	: १००	: ८८२
:	०/०	: भिवंडी परोल नाका	: -"	: ५.५०	: १४७३	: २५९	: १३८४	: १०९८	: ४२१४	: ७४	: १२६४	: १५५	: १४९३
:	१/०	: कल्याण नाका	: -"	: ७.००	: ५७८८	: ४११	: १९७८	: २२८०	: १११५७	: २६४	: १२४१	: १००१	: ३२०६
:	६/०	: एम. जी. हायस्कूल	: -"	: ३.७०	: ५३४३	: २३५	: २१००	: २८७०	: १०५४८	: ५३	: ३१९९	: ८९	: ३३४१
:	१०/००	: वालूनी	: -"	: ७.००	: ७००६	: ४९८	: २२५४	: ४५५६	: १४३१४	: ६६	: २३३४	: १३५	: २५३५
:		: बदलापूर	: -"	: ३.७०	: ५०२३	: ७६	: १०३४	: २३०१	: ८४३४	: १२०	: १८६२	: १२	: १२९४
:	१०/५००	: वांगणी	: -"	: ३.७०	: १०६५	: ५२	: २६४	: ६५२	: २७४७	: ८८	: २१८	: १	: ३०७
१४	खडी -पाली-पुणेनी जव्हार - सरसून ते राज्य तिमा रोड राज्य मार्ग क्र. ३६												
:	२/०	: खडी	: डांबरी	: ३.७०	: २४८	: १४	: २२२	: १३१	: ६८५	: २२६	: २१०	: -	: ५०६
:	२/८००	: वरसाळी	: -"	: ३.७०	: ७४	: -	: २८५	: ६१	: ४२०	: २२५	: २०३	: -	: ४९८
:	७/०	: जामतार	: -"	: ३.७०	: १६५	: १८	: १३७	: २११	: ५३१	: ७०	: १२८	: -	: १९८

-१८-

तक्ता क्रमांक ९.५ ( पुढे चालू )

१	२	३	४	५	६	७	८	९	१०	११	१२	१३	१४
१५	२/	<u>मोखाडा-कतारा-डोळवार-टाकेवाडर-वैशाखरे - म्हता रोड राज्य महामार्ग क्र. ३७.</u>											
	२/४००	मोखाडा	डांबरी	३.७०	७३	२०	५६	७०	२१९	५२	६५	१	१२५
	१/०	कतारा	"	३.७०	२४२	४०	६५२	७७	१०१८	१४८	१८२	-	३३७
	१७/४००	टोकावाडे	"	३.७०	१९०	२४	३१२	१५१	५८७	२४३	१२१	-	३६४
	२२/६००	देताई	"	३.७०	२२४	३८	२२९	१५०	७११	३८८	१८४	-	५७२
१६		<u>वाडा - शहापूर - भूरवाड - कर्जत - चौक रोड राज्य महामार्ग क्र. ३८.</u>											
	०/३००	कोने	डांबरी	३.७०	२६०	३२	२८९	२४६	८२७	१२२	३७०	-	४२२
	१/६००	आटगांव	"	३.७०	२३२	१३	२५८	११२	६२२	२४१	१२१	-	४३२
	०/४००	गोटेघर	"	७.००	६२९	१५४	१७२८	३२६	२२७७	४२६	५०८	-	१००४
	१/०	कुटेघर	"	३.७०	३२०	५४	४८२	२७५	१२०१	३१२	३८३	-	७०२
	१८/०	म्हता	"	३.७०	९४	२६	११०	६७	२२७	१००	५१	१	१५२
१७		<u>अर्नाळ-आंबाडो- पडघा कल्याण शिळ मोह्ये रोड राज्य महामार्ग क्र. ४०.</u>											
	३/४००	आगाशी	डांबरी	३.७०	१०८७	३६५	४२२	४८४	२३५८	३२	२४१	४८	१०२१
	८/४००	विरार	"	३.७०	३४४५	६३३	१६७४	१६६३	७४१४	१२१	१२४३	११४	१४७८
	१८/४००	विरार फाटा	"	३.७०	१५६१	७७	१३७०	५८२	३५२७	१८	१८६	३२	२३६
	२४/०	परोळ फाटा	"	३.७०	१०१०	३३३	१०५१	६०१	२२९५	८६	२५२	१३८	४८३
	२२/०	वज्रेश्वरी	"	३.७०	१२५२	१२४	१०४१	८०५	३२२२	६४८	८२८	१२८	१६०४
	४२/३००	अंवाडो	"	३.७०	८२६	१३३२	८८२८	२६५	११३२१	३३२	५०३	१३९	२८१
	२/०	नेतवती पत्रो	"	७.००	७०६६	१३७६	४४६३	४००४	१६२०८	४२२	३०८२	१४२	३६६०
		फूळ											
	७/६००	मानमाडा	"	७.००	५५७७	१३७८	५१२५	३२३१	१५३११	१३४	१०४४	३८	१२१६
	१४/६००	शिळफाटा	"	७.००	४८५२	१३१६	४६०१	३०५५	१३८२४	७८	४०३	१४	४२५

-१८२-



जतक्ता क्रमांक २.५ ( पुढे चालू )

१	२	३	४	५	६	७	८	९	१०	११	१२	१३	१४
१८	पतई जुवंध्रा - बाफना रोड राज्य मार्ग क्र. ४१.												
	५/२००	बाफना	डांबरो:	३.७०	१५३१	-	६३१	४४	२२०७	-	१७१	-	१७१
१९	गोराई- घोडेंदर रोड-ठाणे- तुर्भे वनवेल रोड राज्य महामार्ग क्र. ४२.												
	१/०	एतेलवोल्ड ज. एम.	डांबरो:	३.७०	१२५६	३८३	७५४	४८३	३५७६	५२	६६	४	१२२
	२१/२००	वर्तीया पुल	"-	७.००	५०६३	४८१	६०१७	१४२९	१२२९०	४२	४०५	-	४५४
	२८/४००	कापूरवावडी	"-	७.००	५४९८	१०५५	७३४३	३७००	१७५२६	६६	२६७	-	३३३
२०	शहापूर - तंगनेर श्रेणांव-माजळांव-यावनरो-पुर्णा-नादिड मो.दरखेड धर्मावाड रोड राज्य महामार्ग क्र. ४४												
	१४/०	शेनवागांव	डांबरो:	३.७०	२०१	३५	४१८	२२८	८८२	४०२	३३०	-	७३२
२१	शिळ-कूळांव -मुरवाड रोड राज्य महामार्ग क्र. ४३ -वहान गणना केंद्र नाही.												
२२	बेलापूर -खारपाडा - लवबेळी रोड राज्य महामार्ग क्र. ८१ - वहान गणना केंद्र नाहीत (जिल्हा प्रमुख रस्त्यापरील गणना)												
२३	कोची बोरोमळ ते जिल्हा त्तमा रोड राज्य महामार्ग क्र. ८. जिल्हा प्रमुख रस्ता क्र. १												
	०/२००	उपलात	डांबरो:	३.७०	१०४	४	११४	७७	२२९	१२३	२७७	-	४००
२४	संजान - डोंगरो - आनगांव ते राज्य महामार्ग क्र. ८ जिल्हा प्रमुख रस्ता क्र. २												
	१/८००	डोंगरो	डांबरो:	३.७०	५४२	१३	५७४	२३२	१३६१	३२४	७३१	-	१०५५
२५	चोरडी माडा चोरीगांव नारायण - ठागा रोड ते राज्य महामार्ग -२९ जिल्हा प्रमुख रस्ता क्र. ३												
	४/०	नारायण ठागा	डांबरो:	३.७०	३५७	२७	३८७	१७७	९४८	२५९	१०६६	-	१३२५
२६	प्रमुख राज्य महामार्ग क्र. ४ घोळवाड - कोतवाड -कानकडी मलपान रोड ते राज्य महामार्ग क्र. ३० जिल्हा प्रमुख रस्ता क्र. ४.												
	३/३००	कोतवाड	डांबरो:	३.७०	७१०	३५	७०१	७१५	२१६१	६०६	६९०	-	१२२६

-६७४-

तक्ता क्रमांक. ९.५ ( पुढे चालू )

१	२	३	४	५	६	७	८	९	१०	११	१२	१३	१४
२७	राज्य महामार्ग क्र. -२९ वृत्ता -करजोन गंगागांव अतिरारो रोड जिल्हा प्रमुख रस्ता क्र. ५	०/००	वेता नाका	डांबरो: ३.७०	३७३	२६	३५९	१५२	२१०	२४९	१०५१	-	१३००
२८	चानरवाड - वडवली जामतार रोड - जिल्हा प्रमुख रस्ता क्र. ९	१३/०	जामतार	डांबरो: ३.७०	३७	१२	४८	४८	१४३	१३	७०	-	८३
२९	जिल्हा प्रमुख रस्ता वास बेरोस्टा रोड - जिल्हा प्रमुख रस्ता क्र. १२	०/६००	हनुमान मंदीराजवळ	खडीचा: ३.७०	५८	१०	२१	८१	२४०	७९	७१	१९	१६९
३०	बाडा - पोखरण -असनगांव - वानगांव रोड - जिल्हा प्रमुख रोड रस्ता क्र. १४	२/८००	राईवाडा	डांबरो: ३.७०	२०१	४१	१३८	५८१	२६१	६९	६०५	१	६७५
३१	प्रमुख राज्यमार्ग -३० तावाता अग्नेवाले देहने रोड ते प्रमुख राज्य मार्ग - ३१ - जिल्हा प्रमुख रस्ते क्र. १५	०/४००	खाड	डांबरो: ३.७०	१४८	१२	१४३	२६०	५६३	७९	१३०	-	२०९
३२	प्रमुख राज्य मार्ग ३० ते तरवली रोड - जिल्हा प्रमुख रस्ता क्र. १६	०/१००	तावाता	डांबरो: ३.७०	३१२	४१	२७४	१०३८	१६७२	७३	८४९	४७	८९६
३३	प्रमुख राज्य मार्ग ३१ -खाखरा - रानखोक - रानशेत रोड ते प्रमुख राज्य मार्ग - ३० जिल्हा प्रमुख रस्ता क्र. १७	१९/६००	आने	डांबरो: ३.७०	८३	१५	२०३	१०७	४०८	२९	१४९	२	२५०
३४	जिल्हा प्रमुख रस्ता क्र. १७ ( रानखोक ) डावोन रोड ते जिल्हा प्रमुख रोड २२, जिल्हा प्रमुख रस्ता क्र. १८	६/०	डावोन	डांबरो: ३.७०	११२	४	१३५	२२	३४३	१६७	९५	-	२६२

१८१-८७१

तक्ता क्रमांक २.५ ( पुढे चाल )

१	२	३	४	५	६	७	८	९	१०	११	१२	१३	१४										
३५ :	पंचम मार्ग ते आकरमाटी रोड जिल्हा प्रमुख रस्ता क्र. -२०																						
:	०/०	:	आकरमाटी : खडीचा :	३.७०	:	२३५	:	१४५	:	१९७	:	२४९	:	८२६	:	१५८	:	२०६	:	-	:	३६४	
३६ :	भोईतर अलेवाडी - नांदगांव पालघर रोड जिल्हा प्रमुख रस्ता क्र. -२१																						
:	०/२००	:	पालघर :	डांबरी :	३.७०	:	४६	:	३२	:	६८	:	९८	:	२४४	:	४८	:	२६३	:	२	:	३१३
:	०/३००	:	पालघर :	"- :	३.७०	:	४०९	:	१०४	:	१३०	:	४७५	:	१११८	:	१२४	:	६४९	:	-	:	७७३
:	३/८००	:	भोईतर :	"- :	३.७०	:	३३९	:	२१३	:	२९७	:	३३१	:	११८०	:	१७३ / २४०	:	-	:	-	:	४१३
३७ :	प्रमुख राज्य रस्ता क्र. ३२ महागांव -आणेगांव-बारकपूर ते प्रमुख राज्य रस्ता क्र. ८ ते जिल्हा खोडगांव करतु मोलार धाबरे :-																						
	प्रमुख राज्य रस्ता क्र. -९ जिल्हा प्रमुख रस्ता क्र. २२																						
:	०/४००	:	महागांव : डांबरी :	३.७०	:	२५३	:	२४	:	१६०	:	३०५	:	७४२	:	४१	:	५६०	:	३	:	६०४	
३८ :	विठ्ठमगड मालवाड गरगांव रोड ते प्रमुख राज्य मार्ग ३४. जिल्हा प्रमुख रस्ता क्र. २५																						
:	३/०	:	गळावापाडा : खडीचा :	३.७०	:	४७	:	७	:	३५	:	४२	:	१३१	:	६९	:	४१	:	-	:	११०	
३९ :	पालघर टेम्बोडे - शिरगांव रोड जिल्हा प्रमुख रस्ता क्र. - २८																						
:	१/२००	:	टेम्बोडे :	डांबरी :	३.७०	:	३०१	:	१५१	:	६५	:	४६९	:	९८६	:	१०२	:	९७२	:	१७	:	१०९१
४० :	भातमाटी शिरगांव रोड ते राज्य प्रमुख रस्ता क्र. ४ जिल्हा प्रमुख रस्ता क्र. २९																						
:	३/७००	:	पाईय फॅक्टरी डांबरी :	३.७०	:	११२	:	२०	:	८३	:	२१६	:	४३१	:	४८	:	५३२	:	१०	:	५२०	
४१ :	दांडा कलमा वंदर ते कळवा रेल्वे स्टेशन रोड जिल्हा प्रमुख रस्ता क्र. ३०																						
:	०/०	:	कळवा :	खडीचा :	३.७०	:	१०५१	:	२८	:	९६७	:	११७१	:	३२१७	:	११६७	:	११५८	:	-	:	२३२५

-५१७-

तक्ता क्रमांक. २.५ ( पुढे चालू )

१	२	३	४	५	६	७	८	९	१०	११	१२	१३	१४						
४२:	प्रमुख राज्य महामार्ग - ४-ते माकूनसार -अगरवाडी -भडवे -इडवान कोरा दातवरे रोड जिल्हा प्रमुख रस्ता क्र. ३९																		
:	०/८००	: आगरवाडी	: डांबरी:	३.७०	:	१४५	:	५१	: ३८६	: ६७६	:	१४८	: ६५८	: २७	: ८३३				
४३:	तफाके - मांडा - टैम्बो - खोडाच रोड जिल्हा प्रमुख रस्ता क्र. ३२.																		
:	०/००	: रेल्वेस्टेशन	: डांबरी:	३.७०	:	१२६	:	२५४	:	१३०	:	२२२	: ७३२	:	२९७	: ६६१	: १२७	: १०८५	
४४:	कुडस कंबद रोड - जिल्हा प्रमुख रस्ता क्र. ३४																		
:	१/६००	: जानवली	: डांबरी:	३.७०	:	१२०	:	२७	: ३६३	: १०२	:	६१२	:	३८	: ८५	:	-	: १२३	
:	२/२००	: मुगुसले	: खडीचा:	३.७०	:	२५३	:	१६८	:	२०२	:	१२५	: २५५	:	१९६	: १६१	:	-	: ३५३
४५:	प्रमुख राज्य महामार्ग क्र. ३४ ते मोहाळा वाडीको रोड ते प्रमुख राज्य महामार्ग क्र. ३६ जिल्हा प्रमुख रस्ता क्र. ३६																		
:	०/०	: देताई	: डांबरी:	३.७०	:	१४२	:	३९	: ११७	:	८८	: ३८६	:	१००	: ११८	:	-	: २१८	
:		: खडीचा:																	
४६:	वतई -निरमळ - वाघोजी नाळे वाटर आगातो रोड - जिल्हा प्रमुख रस्ता क्र. ३८																		
:	३/७०	: देताळी	: डांबरी:	३.७०	:	९२९	:	४०३	:	२६३	:	८२५	: २४२०	:	३२	: १०२९	:	४१	: ११०२
:	६/२	: वाघोजी	: -	: ३.७०	:	७८५	:	१७६	:	२०२	:	३८२	: १५४५	:	६२	: ५०५	:	११	: ५७८
:	९/२	: उम्बरगोठ	: -	: ३.७०	:	४९५	:	१७८	:	१८८	:	८३०	: १६९१	:	१८	: ११९२	:	५	: १२१५
४७:	वाघोजी तोंभारा तळोज पेलार रोड ते प्रमुख राज्य महामार्ग क्र. ८ जिल्हा प्रमुख रस्ता क्र. ३९																		
:	०/१	: फोर्ट	: डांबरी:	३.७०	:	४५५४	:	१८५८	:	६२०	:	५८३	: ७६१५	:	३५	: १६२०	:	३९	: १६९४
:	७/५	: तोयूरा	: -	: ३.७०	:	१८५३	:	२६	:	१३०३	:	१००३	: ८३६	:	२०९	: ७२३	:	-	: २३२
:	१०/०	: तुळोज	: -	: ३.७०	:	८७८	:	४२	:	६८५	:	६८६	: २२९१	:	६४	: ४३४	:	-	: ४२८

-१८६-

तक्ता क्रमांक ९.५ ( पुढे चालू )

१	२	३	४	५	६	७	८	९	१०	११	१२	१३	१४
४८:	पतई गोखीवर - सातमाजी म कमान रोड - जिल्हा प्रमुख रस्ता-क्र. ४०												
:	५/०	पनापूर	डांबरो:	७.००	६०१८	९३३	२१४०	३४११	१२५०२	७३	२१५८	-	२२३१
:	६/८००	नवघर	:-	५.३०	५२५७	५७३	२११८	३३१९	११९७०	४०	११५७	-	११९७
:	१०/४००	गांखोवरे	:-	७.००	५८३०	३१५	३४१९	२४२९	१२१९३	१६	२२२२	-	२३१५
:	१७/०	चिंचोटी	:-	७.००	३१५३	५५	२१५५	८०२	६१६४	४८	३५७	-	४०५
४९:	नाला तोमारा - गोखोवरे - बालीन ते राज्य महामार्ग क्र. -८ जिल्हा प्रमुख रस्ता क्र. ४१												
:	१/०	अचोळे	डांबरो:	३.७०	१२६६	-	९०२	-	२२०७	१४७	७७४	-	२२१
५०:	भिवंडी - मारोळ रोड जिल्हा प्रमुख रस्ता क्र. ४२												
:	२/६००	अधिगांव	डांबरो:	३.७०	६१०	३२	७०५	४३२	१७७९	१४१	२५०	१२९	१२२०
५१:	अंबाडो - दिघाशा - कुडे तावरोलो (खु) रोड ते जिल्हा प्रमुख रस्ता क्र. ४३												
:	०/०	अंबाडो	डांबरो:	३.७०	११३	३४	८०	१२०	४१७	६३	२३८	३०	३३१
५२:	कावरा विनावली राज्तीय महामार्ग क्र. - ३ ते नाशिक रोड जिल्हा प्रमुख रस्ता क्र. ४४												
:	२३/०	व्हागांव	डांबरो:	३.७०	२५६	८	३५०	१४७	७६१	४२२	४१४	२	८३८
५३:	राज्य प्रमुख रस्ता क्र. ४० ते अंबाडो, कावजा पाशोद, शिवरे, विनावली - खारवली ते राज्य प्रमुख मार्ग क्र. ३												
जिल्हा प्रमुख रस्ता क्र. ४५													
:	०/१००	शेरे	खडोचा:	३.७०	६६	१४	७३	५६	२०२	१०६	८२	-	१८८
५४:	आलखांव - साकूरली - गुडे - तळेगांव - मेरडी - मोरशी रोड ते राज्य महामार्ग क्र. ३ जिल्हा प्रमुख रस्ता क्र. ५०												
:	०/००	साकूरली	खडोचा:	३.७०	७	१४	१७	५०	८८	१३२	७२	-	२०४

-६०१-

तक्ता क्रमांक ९.५ ( पुढे चालू )

१ :	२ :	३ :	४ :	५ :	६ :	७ :	८ :	९ :	१० :	११ :	१२ :	१३ :	१४ :												
५३:	प्रमुख राज्य महामार्ग क्र. ४४ ते वेहोजोली - धाटवे - माळ - तळेगांव रोड - जिल्हा प्रमुख रस्ता क्र. ५१																								
:	२/०	:	माळ	:	खडोचा: ३.७०	:	२३	:	१४	:	२८	:	४७	:	११२	:	४२	:	१३	:	-	:	७५		
५६:	देताई उमरोली रोड जिल्हा प्रमुख रस्ता क्र. ५४																								
:	३/६२०	:	उमरोली	:	डांबरो: ३.७०	:	२२१	:	३६	:	१३३	:	१५२	:	५४२	:	१३६	:	१५५	:	२९	:	३२०		
५७:	प्रमुख राज्य महामार्ग क्र. ४४ साजवा - खिनवळी - खडाळ ते राज्य महामार्ग क्र. २ - जिल्हा प्रमुख रस्ता क्र. ५५																								
:	११/३१०	:	खिन्वळी	:	डांबरो: ३.७०	:	६६०	:	३२	:	५०८	:	३७८	:	१५७८	:	५१७	:	४५६	:	१९	:	२९२		
५८:	प्रमुख राज्य महामार्ग ३ ते खडवली - नापगांव - गालेगांव ते जिल्हा प्रमुख रस्ता क्र. ५७ - जिल्हा प्रमुख रस्ता क्र. ५६																								
:	०/१	:	खडवली	:	खडोचा: ३.७०	:	१७७	:	३३	:	२१७	:	१८९	:	६१६	:	३१६	:	२१७	:	-	:	५३३		
:	१/०	:	अन्ने	:	-	:	३.७०	:	१३५	:	७५	:	१३१	:	१३१	:	४७२	:	१४४	:	११४	:	१३६	:	३९४
:	५/०	:	फिशोर	:	डांबरो: ३.७०	:	३९	:	१६	:	३९	:	४९	:	१४३	:	५०	:	५६	:	-	:	१०६		
५९:	प्रमुख राज्य महामार्ग -४० ते अने - टिटवाळा - घोटाशे - ते राज्य महामार्ग क्र. २ ते दहागांव - दापोवली - बदलापूर																								
:	०/१	:	जिल्हा प्रमुख रस्ता क्र. ५८																						
:	०/१	:	अने	:	खडोचा: ३.७०	:	६३३	:	१७८	:	४२६	:	४५२	:	१६८२	:	२१२	:	१५८	:	११२	:	४८९		
:	२७/८००	:	बदलापूर	:	-	:	३.७०	:	२५३	:	६४	:	८४१	:	४४७	:	२३०४	:	६२२	:	५७३	:	६०२	:	१८७४
६०:	दुळगांव ते बदलापूर रोड ते राज्य महामार्ग क्र. ३८ जिल्हा प्रमुख रस्ता क्र. ५२																								
:	५/०	:	बदलापूर	:	डांबरो	:	३.७०	:	१७८	:	५२	:	१५७	:	१८२	:	५६९	:	११३	:	-	:	२५६		
:		:	जवळ	:		:		:		:		:		:		:		:		:		:			
:	१२/०	:	बदलापूर	:	-	:	३.७०	:	१७४	:	५२	:	१६४	:	१६६	:	५५६	:	११५	:	१६४	:	-	:	२७९
:		:	जवळ	:		:		:		:		:		:		:		:		:		:			
:	२४/०	:	गालेगांव	:	खडोचा: ३.७०	:	५२	:	६	:	४४	:	३८	:	१४०	:	४६	:	३६	:	-	:	८२		

तक्ता क्रमांक २.५ ( पुढे चालू )

१	२	३	४	५	६	७	८	९	१०	११	१२	१३	१४									
६१:	उल्हासनगर राज्य मार्ग - ३२ ते राज्य मार्ग ७० ठाकूरगिरी रेल्वे स्टेशन जिल्हा रस्ता क्र. ६१																					
:	०/०	ज्योरोच-डांबरो	:	७.००	:	२१४४	:	११६४	:	१७१०	:	१६१०	:	६६२८	:	२४२	:	१३८७	:	७७८	:	३१०७
:		नाका	:		:		:		:		:		:		:		:		:		:	
:	०/५००	लिंक नाका	:	७.००	:	१८६५	:	८५०	:	२०४७	:	१६२२	:	६४६१	:	५६८	:	११३०	:	५४८	:	२२४६
:		नंतर	:		:		:		:		:		:		:		:		:		:	
:	३/८००	श्रीराम	:	७.००	:	२२८०	:	१३४१	:	१७७१	:	१६२८	:	७७२०	:	२०८	:	१७१५	:	८०७	:	३४३०
:		टाकाज नंतर	:		:		:		:		:		:		:		:		:		:	
६२:	काटेमानवली - तिलवातिलगांव निवाळ - वाडे ते रावगड जिल्हा सिमा रोड जिल्हा प्रमुख रस्ता क्र. ६२																					
:	०/६००	लिंक नाका	:	३.७०	:	१७६९	:	११८३	:	१५४८	:	१४१८	:	५२१८	:	११०५	:	१२८८	:	१०८२	:	३४७५
:		नंतर	:		:		:		:		:		:		:		:		:		:	

आधार:- संशोधन अधिकारी, सार्वजनिक बांधकाम विभाग, मंत्रालय, मुंबई.

तक्ता क्रमांक ९.६

पोस्ट, तारघर व दुरध्वनी सेवा ग्रांती जाबडेवारी ( १९९१-९२ या वर्षाअखेर )

जिल्हा-ठाणे.

अ.क्र. :	पोस्टांची संख्या :	तारघरांची संख्या :	प्रतपेट्यांची संख्या :	पोस्टमनांची संख्या :	दुरध्वनींची संख्या :	पोस्टांची सुविधा असलेल्या गावांची संख्या :	शासनाचे वाटप केलेल्या दुरदर्शन संचांची संख्या :
१ :	२ :	३ :	४ :	५ :	६ :	७ :	८ :
१ :	३८३ :	७६ :	१७३६ :	७०२ :	८९२८९ :	३५७ :	७७३ :

- आधार:- १) अधीक्षक, पोस्ट व तारघर मध्य विभाग, ठाणे.  
 २) अधीक्षक, पोस्ट व तारघर पश्चिम विभाग, ठाणे.  
 ३) सहाय्यक अभियंता, दुरध्वनी केंद्र, ठाणे.  
 ४) विभागीय अभियंता, तारघरे मुंबई शहर विभाग.  
 ५) दूर संचार जिल्हा अभियंता, कल्याण ४२१ ३०१.  
 ६) दूर संचार जिल्हा अभियंता, गोथा मार्केट फोर्ट, मुंबई.  
 ७) डिस्ट्रीक्ट मॅनेजर, महानगर टेलीफोन निगम, नवी मुंबई.  
 ८) उप अभियंता, ग्रामिण ध्वनी क्षेत्र उपविभाग कार्यालय, ठाणे.



तक्ता क्रमांक १०.१

जिल्हा-ठाणे

स्थानिक संस्थांचे उत्पन्न व खर्च

वर्ष-१९९१-९२ (रु. लाखात)

दाख	ग्रामांचायत	जिल्हा परिषद	महानगरपालिका व नगरपरिषदा
संख्या	८२३	१	१०
अ) प्राप्तो			
१) सुस्वार्तांचो शिल्लक	१५२	७६४	४०८८
२) अनुदान व वर्गणी	१००	३९६८	१५९४
३) चालू वर्जातील उत्पन्न	३८८	७५३५	२३२२९
एकूण प्राप्तो	६४०	१२२६७	२८९११
ब) खर्च			
१) चालू वर्जातील खर्च	७३१	११३५६	२४५३०
२) अखिरचो शिल्लक	१०९	९११	४३८१
एकूण खर्च	६४०	१२२६७	२८९११

आधार:- १) जिल्हा परिषद ठाणे.

२) नगरपालिका व महानगरपालिका, जिल्हा-ठाणे.

सध्यद/

-१११-

तक्ता क्रमांक १०-२

ग्रामपंचायतींचें उत्पन्न व खर्च १९११-१२ या वर्षाकरिता

जिल्हा-ठाणे  
( सय्ये हजारात )

अ. क्र. पंचायत : सामिती	ग्रामपंचायती व गट ग्राम	उत्पन्न										
		पंचायती संख्या	सुस्वातीची शिल्लक	सहाय्यक शासकीय	अनुदाने इतर	अंशदान वर्गणी	देणी	कर	शुल्क	इतर	एकूण ५ ते ११	एकूण ४४ ते २३
१	२	३	४	५	६	७	८	९	१०	११	१२	१३
जिल्हा बेरीज	८९३	१५१७८	७२०९	-	१५२०	१२७६	३२६५३	४२३०	१९५६	४८८४४	६४०२२	
१: वसई	६७	५१००	३९४	-	-	५४६	१३९३३	२४८७	११४४	१८५०४	२३६०४	
२: पालघर	१४३	४०४१	१८३२	-	४९९	३८९	९२१२	६४६	२३४	१२८०२	१६८४३	
३: डहाणू	७८	७७८	३७८	-	२२६	४३	१६९०	२३३	५१	२६२१	३३९९	
४: तलासरी	२२	२७१	२१८	-	-	-	२०९	१८	१८	४६३	७३४	
५: जव्हार	६५	४५९	१३२	-	-	-	४४८	-	७३	६५३	१११२	
६: मोखोडा	४६	१०४	१७६	-	-	-	८४	३४	१२०	४१४	५१८	
७: वाडा	८७	४५६	७४	-	५१७	-	५४३	-	४०	११७४	१६३०	
८: भिवंडी	१०६	२०२०	२०९७	-	१७०	१९१	३५१५	२५६	१०६	६३३५	८३५५	
९: शहापूर	११०	१२५६	८४१	-	९४	६१	१३९७	१६०	-	२५५३	३८०९	
१०: मुरबाड	११२	३८०	७३३	-	१३	१४	९४८	५१	३०	१७८९	२१६९	
११: कल्याण	२९	१९३	१५३	-	१	२	४०६	३६	२४	६२२	८१५	
१२: उल्हासनगर	२८	१२०	१९१	-	-	३०	२६८	३०९	११६	९१४	१०३४	

पुढे पाहू...

तक्ता क्रमांक १०.२ (पुढे चालू)

अ. क्र. पंचायत समिती

ख. क्र.

अ. क्र.	पंचायत समिती	आरोग्य सेवा	सार्वजनिक बांधकाम	सामाजिक आणि नैतिक वृद्धी	प्रशासन	समाज कल्याण	पशुधनाचे संवर्धन	जमिन महसुलाची वसुली व देखभाल	मह. इतर	स्तंभ १४ ते २१ बेरीज	अखेरची शिल्लक
१	२	३	४	५	६	७	८	९	१०	११	१२
	जिल्हा बेरीज :	२३६२०	२३१३२	४८२८	९९६०	४	६६५	१४७	६९७	५३०५३	१०९६९
१	वसई	३८९७	१०१४९	१२७६	३५८४	१	५२९	३३	३३७	१९८०६	३७९८
२	पालघर	३७४७	५६६८	१५७८	२३१३	-	४२	-	४९	१३३९७	३४४६
३	डहाणू	१०३४	८९५	३७३	५९२	-	-	-	-	२८९४	५०५
४	तलासरी	८८	९०	५	१०८	-	-	-	५९	३५०	३८४
५	जवहार	१२१	१०५	१५०	१६९	-	-	२७	६	५७८	५३४
६	मोखाडा	११६	२४७	३६	२६	२	-	-	-	४२७	९१
७	वाडा	२९७	४१६	१२१	३४५	-	-	-	४९	१२२८	४०२
८	भिवंडी	२६८१	२६०८	५५५	१६०९	-	१८	-	१	७४७२	८८३
९	शहापूर	५३४	१३२९	४८१	४६०	१	७५	३०	१७४	३०८४	७२५
१०	मुरबाड	५८२	१०३०	११७	४२४	-	-	-	-	२१५३	१६
११	कल्याण	२११	३४३	४१	१४५	-	१	२३	१९	७८३	३२
१२	उल्हासनगर	३१२	२५२	९५	१८५	-	-	३४	३	८८१	१५३

\* टिप :- स्तंभ ३ मधील संख्येत ९ ग्रामदान मंडळाचा समावेश आहे. सन १९२१-२२ मध्ये पंचायत समिती, ठाणे चे अस्तित्व संपुष्टात आले आहे.

आधार:- जिल्हा परिषद, ठाणे.

तक्ता क्रमांक १०.३

जिल्हा परिषदेचे बाबवार उत्पन्न व खर्च

जिल्हा-ठाणे.  
( सभ्ये हजारात )

अ. क्र.:	लेखा शिर्ष	प्रत्यक्ष	सुधारित	अंदाज
		१९९०-९१	१९९१-९२	१९९२-९३
१ :	२ :	३ :	४ :	५ :
१ :	जमा			
:	१) स्वनिर्मित उत्पन्न			
:	अ) स्थानिक उपकर सुद्धांक शुल्कासह	१६९२१	४८४६	११०८७
:	ब) शिक्षण	५९४	४७५	---
:	क) कृषि	१४४	१०७	५५
:	ड) इमारत व दळणवळण	१५०५	७४	१३९४
:	फ) इतर	७६३९	६३०९	१६६०७
:	एकूण	२६८०३	११८११	२९१४६
२ :	शासकीय अनुदाने			
:	अ) सहतक अनुदान	३१९८७०	३९६७५९	३९९०६२
:	ब) आस्थापना	६४०८०	६९५४६	७७१५४
:	क) योजनांतर्गत योजनांसाठी अनुदान	४३१०३	५७७२७	५२८२१
:	ड) अनुदान परतावा	(-) १११९१	(-) २५०३	---
:	फ) इतर	११३०४	६७४१	६५११
:	एकूण	४२७१७२	५२८२७०	५३५५७५
३ :	कर्जे			
:	अ) कर्जे व अग्रोम	३७१८२	२२७७३	२९८
:	ब) ठेवी व अग्रोम	१५०७७७	१९४७२०	१२६००
:	क) वित्त प्रेषण	३५७१२२	३९२६९१	५०००००
:	ड) इतर	---	---	११३३००
:	एकूण	५४५०८१	६१०१८४	६२५९९८
४ :	आरंभीची शिल्लक	६४७५२	७६३९३	९१०६१
:	एकूण संकंदर जमा	१०६३८०८	१२२६६५८	१२८१७७७

तक्ता क्र. १०.३ (पुटे चानू)

१ :	२ :	३ :	४ :	५ :
<u>खर्च</u>				
: अ) सामान्य प्रशासन	: ५७३२०	: ६१७९०	: ७०९९१	
: ब) शिक्षण	: २४७३८७	: २८७१८१	: ३२५२२७	
: क) वैद्यकाय	: ५७३८१	: ५४५३४	: ४२५६७	
: ड) पशुसंवर्धन	: ५२३२	: ५६५५	: ५३६४	
: ए) इमारती व दळणवळण	: ४१७३७	: ४७२३६	: २९१८५	
: ग) समाज कल्याण	: ८७८८	: १०९८७	: ११५५४	
: घ) निचन	: ४४२०	: ९८७७	: २३४५९	
: म) कृषि	: ८५०	: ३८०	: ७४१	
: इ) इतर	: ५३१८०	: ४८१५२	: ४७३७४	
एकूण	: ४७६२२५	: ५२५८०२	: ५५६४६२	
<u>कर्जे</u>				
: अ) कर्जे व अग्राम	: २७३८६	: ३७१२३	: १३३	
: ब) ठेवी व अग्राम	: ४६४६७	: ९६७५८	: ३०००	
: क) निवृत्त व प्रेषण	: ३५७१२२	: ३९२६९१	: ५०००००	
: ड) इतर	: ८०१४५	: ८३२२३	: २०६०४	
एकूण	: ५१११२०	: ६०९७९५	: ५२३७३७	
अखेरची गिल्लक	: ७६३९३	: ९१०६१	: २०१५७८	
एकूण एकंदर खर्च	: १०६३८०८	: १२२६६५८	: १२८१७७७	

आधार :- जिल्हा परिषद, ताणे.

तक्ता क्रमांक १०.४

महानगरपालिका/नगरपालिकाचे उत्पन्न व खर्च (१९९१-९२ वज्रिंराता)

जिल्हा-ठाणे.

(रुपये हजारात)

महानगरपालिका नगरपालिकेचे नांव	उत्पन्न										नगरपालिकेचा मालमत्तोपातून	
	सुखातीची शिल्लक	अनुदाने व शासकीय	वर्गणी ः इतर	नगरपालिकाचे जकात	दर व घर व जमिन यावर हल कर	कर ः इतर कर	एकूण ः ३+६+७	नगरपालिकाचे मिळालेला एकूण महसूल	इतर ः	एकूण ः ३+४+८ +९+१०	एकूण सुखा तीच्या शिल्लकेतह २-११	एकूण सुखा तीच्या शिल्लकेतह २-११
१	२	३	४	५	६	७	८	९	१०	११	१२	
महानगरपालिका नगरपरिषदा एकूण	४०८७६६	१५२४०५	-	१३८९२३९	२१५१३१	२६६१९	१७००९८९	१३०१४६	४९१७४१	२४८२२८१	२८९१०४७	
१) ठाणे म. न. पा.	१३६४०६	३११३२	-	६९५९२३	७३६०१	५८७२८	८२८२५२	१६७५०	२३३२२०	११०९३५४	१२४५७६०	
२) कल्याण न. न. पा.	१५००४४	२६०५६	-	२७८६६९	८७८१०	१६१७४	३८२६५३	८२७०५	१५८०२४	६४९४३८	७९९४८२	
३) वतई न. पा.	६७९	२५६७	-	४२७५	१३४४	३३	५६५२	१७०२	१५७२	११४९३	१२१७२	
४) जव्हार न. पा.	२१४८	२५९२	-	१०६१	४१३	२८२	१७५६	१६०	१२१२	५७२७	७८७५	
५) भिवंडी न. पा.	८३७४५	४६३५५	-	२२५२३७	१३९८८	५१७३	२४४३९८	१४५४७	३०३६८	३३५६६८	४१९४१३	
६) उल्हासनगर न. पा	७४९२	४५५८४	-	१२२६६३	१२०८२	२३५९	१३७१०४	३०१२	३७७३७	२२३४३७	२३०२३६	
७) भाईंदर न. पा.	१८७८१	२६४१	-	५०५७६	१८०७८	१२७६८	८१४२२	८६४७	१९७३२	११२४४२	१३१२२३	
८) विरार न. पा.	२८७७	८८१	-	४७८५	२०६९	६९८	७५५२	७४८	९२२१	१८४०२	२१२७९	
९) डहाणू न. पा.	२६७८	१०१९	-	३४४९	२२८५	८७	५८२१	११२१	६५५	८६१६	११२९४	
१०) नालासोपारा न. पा.	३९०९	५७१	-	२६०१	३४६१	३१७	६३७९	७५४	-	७७०४	११६१३	

तक्ता क्रमांक-१०४ (पुढे वाळू)

(समये हजारात)

सर्व									
महानगर पालिका/ नगरपालिकेचे नांव	सामान्य प्रशासन	करवसूलीचा सर्व	सार्वजनिक सुरक्षा	सार्वजनिक आरोग्य व सोयी	सार्वजनिक बांधकाम	शिक्षण	इतर	एकूण १३ ते १९	अखेरची शिल्लक
१	१३	१४	१५	१६	१७	१८	१९	२०	२१
महानगरपालिका व नगरपरिषदा एकूण	१४८१७९	८७८७५	११८४१०	६५५४२५	४८९८४३	३२०४१८८	७४९१०४	२४५३०२४	४३८०२३
१) ठाणे म.न.पा.	२९८२२	४१७४२	४९०९३	२६७९३६	२२३४४८	११५४४५	३८१२९१	११०८७७७	१३६९८३
२) कल्याण म.न.पा.	८८४६४	१३०७९	२३६५२	१९५६६२	१४४९५९	२३८८०	१६०४७३	६५०१६८	१४९३१४
३) वसई न.पा.	६४४	८६६	४२४	४१०४	२५६२	१६९	२४८२	११२५०	९२२
४) जळहार न.पा.	१९५	२५८	४५	१३८५	१५३	८७२	५८१७	२०५८	
५) भिवंडी न.पा.	१९०६०	८१९०	२३५८४	७६६९७	३४२७२	२८१६८	१२३६८२	३१३६५३	१०५७६०
६) उल्हासनगर न.पा.	४६१८	६७२६	१५४७८	५८३४३	४५११२	३४७४६	६१५६८	२२६५९१	४३४५
७) भाईंदर न.पा.	२७२०	१४८०५	४२०७	४३४१२	३२२७८	१३	८७५५	१०६१९०	२५०३३
८) धिरोर न.पा.	९७१	८८३	८२५	३७६४	३७९१	२८	६५५४	१६८८६	४३९३
९) डहाणू न.पा.	८५५	५९६	२७३	२७८१	१४२६	८६७	८७०	७६६८	३६२६
१०) नालासोपारा न.पा.	८३०	७३०	७५९	१३४१	१८४२	-	५२२	६०२४	५५८९

आधार :- ठाणे जिल्ह्यातील सर्व महानगरपालिका व नगरपालिका परिषदा.

तक्ता क्रमांक १०.५

महापालिका / नगरपालिका क्षेत्रातील इमारतींचो वापरानुसार संख्या व त्यांचो निवासेतर उद्योग अतः-या इमारती अंगर

त्यांच्या भागांमध्ये चालणा-या उद्योग / व्यवसायासंबंधी माहिती (१९८४-८५ या वर्षाकरिता)

जिल्हा-ठाणे.

क्र. क्र.	तपशिल	नगरपरिषदा				महानगरपालिका	
		उल्हासनगर	भिवंडी निझामपूर	वसई	जवहार	ठाणे	कल्याण
१	२	३	४	५	६	७	८
: इमारतींच्या वापरानुसार संख्या :-							
१	निवासी	४८७१८	८६३८	१७२	२३	४८३२३	४०९४९
२	निवासेतर	९१०५	२०४३	३२	४	७०४५	६३७९
३	मिळ	१२६५	१३१०	१५	१९	३९४४	२९६२
४	सकूण	५९०८५	१२९२१	२१९	४६	५९३१२	५०२९०
५	निवासेतर इमारतींमध्ये चालणारे महत्त्वाचे उद्योग / व्यवसाय :-						
१	विठाचो गिरणो	१४८	७७	२०	६६	२४७	२९८
२	बेफरो	८८	१३	८	१	३८	६०
३	बर्फाचो झारखाना	४	९९	२	-	४	२१
४	शिवण काम	६०८	७३	५१	१४	४४४	४२८
५	घोंगड्या तयार करणे	-	-	-	-	-	१

पुढे चालू....

-७२४-



तक्ता क्रमांक १०.५ ( पुढे चालू )

१	२	३	४	५	६	७	८
६	बुरड काम	१२	१०	१२	१	७	१२
७	प्रिंटिंग प्रेस, बुक बाईंडिंग, झेरॉक्स सेंटर, टायपिंग करणे.	१४४	१४	७	२२	१६२	१३५
८	सावण व धुलाई पावडर कारखाना	३०	२	१	-	६	११
९	टाईल्स बनविणे, सिमेंट जिंवा दगडो मातो बनविणे.	-	१	-	-	३	२४
१०	लेथ काम	१६	१२	१	१	४०४	१५७
११	सोनारकाम	४४	८	१२	४	८५	१४२
१२	गॅस विक्री	२	३	१	१	४	८
१३	डेअसरो	६२	२	९	३	१२५	१५०
१४	पानपट्टी दुकान	१६२	३४	२२	-	४०६	३०६
१५	धान्य व किराणा दुकान	१२५२	३१४	८७	३०	१६७३	१३४१
१६	दारुचे दुकान	१२	६	१७	२	२३	२२
१७	फळे व भाजीपाला दुकान	४६	१५६	२४	९	२२१	१५६
१८	कापड दुकान	६३	६२	१८	१२	२६०	२५०
१९	जनरल स्टोअर्स ( कटलरी दुकान )	७२८	१८८	४३	८	७३७	१५३७
२०	औषधी दुकान	५४	८	११	१	७३	७२
२१	पेट्रोल पंप	३	५	१	१	८	८
२२	फुले व हार तसेच इतर सामान विक्री	७	-	-	-	११	४७
२३	मोटर व मोटार सायकल	४	२	-	-	५	४
२४	वसतीगृह व हॉटेल व लॉज	५१२	२२५	४०	१७	६१०	५२०
२५	वसतीगृह	४	२	५	५	८	५
२६	गोदाम	३१२	१०४	-	-	३५७	६८

पुढे चालू...

तक्ता क्रमांक १०.५ ( पुढे चालू )

१	२	३	४	५	६	७	८
२७	सायकलो व गॅस वस्त्या देणे	१०	८८८	१०	४	१९	६
२८	वैद्यकीय सेवा	९	१२	५	४	६०	२०
२९	गुरांवा दवाखाना	१	१	१	४	१	१
३०	दवाखाना	२४९	११०	३९	१२	५०७	५०८
३१	सिनेमा, नाट्यगृहे	११	६	३	-	९	१३
३२	वाचनालय, व्यायामशाळा, इतर खेळणी केंद्र ( बँड घाटी वगैरे )	५	५	१	४	७९	४६
३३	फोटो स्टुडिओ	२९	५९	१	१	३५	३५
३४	सलून	१५०	४६	१९	७	२३२	२२३
३५	लॉन्ड्री	८८	४२	१३	४	२५३	२४०
३६	इलेक्ट्रो शिपन	१८	१२	-	-	७७	५७
	एकूण ( १ ते ३६ )	४९६२	१७७१	४८५	३५८	७२००	७०१६

टिप:- १९८४-८५ मध्ये ठाणे महानगरपालिकेचे काम अध्यावत करण्यात आले. बाको नगरपरिषदा/ महानगरपालिका यांचो माहिती १९८३-८४ वोच आहे. १९८४-८५ नंतर माहिती गोळा करण्यात आलेलो नाही.

आधार:- अर्थ व सांख्यिकी संचालनालय, मुंबई.

तकता क्रमांक ११०१

विविध विकास शिबिरांखाली झालेला योजनांतर्गत खर्च ( १९९१-९२ )

जिल्हा-ठाणे

( रुपये लाखात )

अ. क्र. :	विकास शिबिर	एकूण रक्कम
१ :	२	३
१ :	कृषि व सलग्न सेवा ..	२८५.३५
२ :	ग्रामीण विकास ..	३६०.५३
३ :	पाटबंधारे व पूर नियंत्रण ..	८६.४४
४ :	विद्युत विकास ..	३१९.१३
५ :	उद्योग व खाणकाम ..	५६.३५
६ :	वाहतूक व दळणवळण ..	१४२.६७
७ :	शास्त्र , तंत्र विद्या व पर्यावरण ..	—
८ :	पर्यटन सामान्य आर्थिक सेवा ..	—
९ :	सामाजिक व सांभूतिक सेवा ..	१०६३.८८
:	एकूण ( गट १ ते ९ ) ..	२३१४.३५
:	रोजगार हमी योजना ..	१५९.८५
:	एकूण खर्च ..	२४७४.२०

टिप:- वरील दिलेला खर्च हा आदिवासी उपयोजना, दिवंग आदिवासी योजना व ओ.टी.एस्.पी. योजना

मिळून आहे.

आधार :- जिल्हा नियोजन अधिकारी, ठाणे

लक्ष्मी क्रमांक ११.२

योजनेखालील महत्वाचा भौतिक साधये १९९१-९२

अ. क्र.	विकासशिल शिर्ष/उपशिर्ष	बा.ब	परिमाण	भौतिक नियमित योजना	साध्य आदिवासी उपयोजना
१	२	३	४	५	६
१	पोक संवर्धन	१) तालूका बीजयुक्त क्षेत्र	अ) तार कुंपन काम ब) नवोन विहिर	: १ : १	: - : -
		२) स्कात्मिक भात	अ) भात बियाने क्विंटल ब) पोक संरक्षण औषधे फवारणा हेक्टर क) पिक संरक्षण अवजारे ड) पाँवर टिलर अनु. ई) प्रत्यक्षीके हेक्टर फ) बियाणे स. भिनोकिट ग) सुधारोत औजारे	: १७४० : ३८३८ : १०२० : २४ : ५०० : २००० : ८०६२	: - : - : - : - : - : - : -
		३) अल्प भू-धारकांना कोरडवाहू जमिनोत निविडा संघ पुरविणे	अ) युरिया पिश्या संख्या ब) डायअमोनियम पिश्या संख्या	: ५५८२ : २०००	: ३०३९ : -
		४) मागासवर्गीय व नव- बौधाना तसेच आदिवासीना दारिद्र्य रेषेच्या वर आणण्या- साठी अर्थ सहाय्य योजना	लाभार्थी संख्या	: ४१४	: १०५०
		५) तुषार व ठिबक सिंचन	अ) तुषार संघ संख्या ब) ठिबक संघ संख्या	: ७५ : -	: ५ : -
२	फलो- त्पादन	६) बागायती रोप मळ्याचे बळकटाकरण	अ) रोपवाटिका संख्या ब) आंबाझाडे संख्या क) बोरझाडे संख्या	: ५ : ५९०० : ३२५१	: - : २९२१ : २९५९
		७) आदिवासी प्रशिक्षण केंद्र	प्रशिक्षण संख्या	-	: २६०
३)	पशु संवर्धन	८) तोंडाचे व पायाच्या रोगावर नियंत्रण ठेवण्यासाठी अर्थ - सहाय्य	मात्रा संख्या	: ५०७०	: २७७५०

१	२	३	४	५	६
	२)	पशु प्रथम उपचार केंद्र आधारभूत ग्राम केंद्र कृत्रिम रेतान उपकेंद्राचा दर्जा वाढविणे.	केंद्र संख्या	१	-
	१०)	कालवडी जीपासणे	कालवडी संख्या	१८८	१३
	११)	लाभधारकांकडे असलेल्या जनावरांना वैरणीसाठी अर्थ सहाय्य	लाभार्थी संख्या	२१०	-
	१२)	प्रतिधडो व सामुहिक प्रचार	प्रत्यक्ष संख्या	२६	३०
	१३)	पशु प्रथमोपचार केंद्रांचा स्थापना	केंद्र संख्या	४	५
	१४)	वळू योजनेखाली संरचित वळूंचा पुरवठा	अ) वळू नवीन संख्या	-	१
४) दुग्ध-	१५)	दुग्ध उत्पादन/दुग्ध- विकास संस्था/संघ महासंघ यांना स्थापन्यासाठी अर्थ सहाय्य	संस्था संख्या	३	१३
	१६)	भाकड गाभण म्हशींचा पुरवठा (वाहतूक व खाद्य अनुदानासह)	म्हशी संख्या	७	२०
	१७)	निविळा कार्यक्रम आदि./अ. जा./अ. ज./ तसेच दुर्बल घटकातील कुटुंबांना प्रशिक्षण देणे.	लाभार्थी संख्या	१४	६८
	१८)	सुर्बाईच्या तबेल्यातील १ वर्षे वयाच्या उच्च पैदात जमतेच्या पारड्यांचा पुरवठा	लाभार्थी संख्या	१०	४२
	१९)	शातकोय दूध योजना	विद्युत संख्या जनियंत्र	१	-
५) मत्स्य-	२०)	मच्छिमार युवकांना व्यवसाय प्रशिक्षण	उमेदवार संख्या	१०	८०
	२१)	अवस्थुद पाण्यातील मत्स्य संवर्धन	अ) संवयन लक्षवीत ब) मत्स्योत्पादन टन	३० २२१०	२६.०० १०००
	२२)	मारळीचे संरक्षण वाहतूक व विक्री	ट्रक संख्या	१	-

तुक्ता क्रमांक ११.२ पुढे चालू

१	२	३	४	५	६
२३)	मच्छिमार नौकांचे यांत्रिकीकरण आणि मच्छिमार नौकांमध्ये सुधारणा.	अ) वैयक्तिक नौका संख्या ब) यंत्रबलित नौका संख्या	: ७ : १३	: - : -	
२४)	मत्स्य व्यवसायोपयोगी आवश्यक सामुग्रीच्या खरेदीसाठी सहाय्य	अ) नायलॉन सूत किलो ब) डिझेल लिटर क) थिड नौका संख्या ड) भूजल नौका संख्या	: ६२२० : २६६६ : २२ : -	: २०२१ : - : - : ५	
२५)	मच्छिमार बंदरांचा विकास/मच्छिमार जेडयात मत्स्य व्यवसाय विषयक सुविधा निर्माण करणे.	बांधकाम संख्या	: १८	: -	
२६)	मच्छिमार सह. संस्था विकास	संस्था संख्या	: ३	: -	
२७)	मच्छिमारांना विमा हप्त्या भरण्यासाठी अनुदान		: ३३०	: -	
६) वने	२८) औद्योगिक व व्यापारी उपयोगासाठी लागणा-या वनझाडांच्या जातोच्या लागवडीची योजना	लागवड हेक्टर	: ७५	: -	
	२९) निकूळ वनवि पुर्नवनोकरण	कामे हेक्टर	: १८	: -	
	३०) विझिट जागेवर मृद-संधारण व वनोकरणे.	कामे हेक्टर	: २७	: -	
	३१) राज्य नदाखोरे प्रकल्पातील जलोत्सरण क्षेत्रात मृदसंधारणार्थ वनीकरण	हेक्टर	: -	: १६७	
	३२) किरकोळ जंगल उत्पादनाचा विकास	कामे हेक्टर	: -	: १३	
७) सहकार	३३) लहान शेतक-यांना व्याजाकरिता अर्थ सहाय्य	सभासद संख्या	: ६८१	: -	
	३४) प्राथमिक सहकारी ग्राहक भांडारे	भांडारे संख्या	: ११	: -	
	३५) ग्राहक भांडारांचे भाग विकत घेण्यासाठी मागासवर्गीय / नवधोर्धना, आदिवासींना ७ वर्षे वित्तव्यय करणे	सभासद संख्या	: ५००	: ७५००	

तक्ता क्रमांक ११.२ पुढे चालू.

१	२	३	४	५	६
		३६) नागरी क्षेत्रातील सह. ग्राहक भांडाराना सहाय्य (धाऊक भांडारे)	भांडारे संख्या :	१ :	-
		३७) अनु. जा. / नववौधदाना गरजा पुरविण्यासाठी कॅम्पे	लाभार्थी संख्या :	५०० :	-
		३८) ग्रामिण भागात ग्राहको- पयोगी वस्तुवि. पितरण	संस्था संख्या :	५ :	-
		३९) पुर्नरचित आदि. सेवा सह. संस्थांना व्यवस्थापकीय अनुदान	संस्था संख्या :	- :	११८
		४०) पुर्नरचित आदि. सेवा सह. संस्थांना भागभांडवल	संस्था संख्या :	- :	११८
८) ग्रामीण विकास		४१) एका. ग्रामीण विकास कार्यक्रम	लाभार्थी संख्या :	२१६९ :	२५८२
		४२) जवाहर रोजगार योजना	मनुष्यदिन लाखात :	४.६७ :	४.९०
		४३) रोजगार हमी योजना	---"---	-	१२.४७
९) जमोन सुधारणा		४४) अतिरिक्त जमोन दिलेल्या अभिहस्तांकिताना अर्थसहाय्य देणे	लाभार्थी संख्या :	४४ :	८२
		४५) दुमाला जमिनो परत करण्यासाठी वित्तीय सहाय्य	लाभार्थी संख्या :	- :	१३
		४६) कूळ कायद्याखालील जमिनो परत करण्यासाठी वित्तीय सहाय्य	---"---	- :	५९
१०) लघु- पाटबंधारे		४७) लघु पाटबंधारे योजना (स्था. क्षेत्र)	कामे हेक्टर :	७८ :	३३०
		४८) लघुपाटबंधारे योजना (राज्यक्षेत्र)	---"---	१ :	५
११) विद्युत विकास		४९) ग्रामिण विद्युतीकरण	पाडे संख्या :	१२ :	११४
		५०) सामान्य विकास	कनेक्शन्स सं.	७३३७ :	८४७३

तक्ता क्रमांक ११.२ पुढे चालू

१	२	३	४	५	६
१२)	उद्योग व खाणकाम	५१) सुशिक्षित बेरोजगारांसाठी विज, भांडवल अर्थ सहाय्य	लाभार्थी संख्या	१३८	-
		५२) जि. उद्योग केंद्र छोट्या उद्योगधंधाकरिता कर्ज देणे.	---	७	-
		५३) उद्योजकता प्रशिक्षण कार्य	---	१२९	-
		५४) जि. पातळीवरील लघु- उद्योजकांना पुरस्कार	अंवाड, संख्या	२	-
		५५) सुशिक्षित बेरोजगारां- साठी <del>प्रशिक्षण</del> कार्यक्रम	लाभार्थी संख्या	३१८	-
		५६) औद्योगिक सह. संस्थांना अर्थ सहाय्य/भाग भांडवल	संस्था संख्या	५	-
		५७) गट पातळीवरील ग्रामिण कारागिरांच्या बहुउद्देशिय सहकारी संस्थांना अर्थ सहाय्य	संस्था संख्या	२	३
		५८) दारिद्र्य रेषेखाली कुटुंबांना जनता साडी व धोतर संवाचे सवलतीच्या दरात वाटप	लाभार्थी संख्या	-	-
१३)	मोठी व लहान बंदरे	५९) प्रवास सुखीयां व इतर स्थापत्य अभियांत्रिकी कामे	जूनो कामे	२	-
		६०) सागरा धूम, प्रतिबंधक योजना	चालू कामे संख्या नवीन कामे संख्या	६ ६	- -
१४)	रस्ते विकास	६१) हरोजन वस्त्या रस्त्यांना जोडण्याचा विशेष कार्यक्रम	वस्त्या संख्या	२०	-
१५)	तामाल्य शिक्षण	६२) प्राथमिक शाळेत बाल- वाड्या सुरू करणे.	बालवाड्या संख्या	१५७	३७३
		६३) प्राथमिक शाळातून पुस्तक पेट्या उघडणे.	विद्यार्थी संख्या	१६६१९	३७२६१
		६४) जिल्हा स्थावर बालभवन	संख्या	१	-
		६५) मुलांची संख्या वाढ- विण्यासाठी शिक्षकांना उत्तेजनार्थ बक्षिस	शिक्षक संख्या	२४	-
		६६) शाळा समुहांचा विस्तार करणे.	केंद्र संख्या	२	-
		६७) ९ ते १४ वयोगटातील मुलांसाठी बाह्य शिक्षण	वर्ग संख्या	३	-
		६८) अनु. जाती/जमाती/ विद्यार्थ्यांना विशेष सवलती	वि. संख्या	७०००	२१६४



तक्ता क्रमांक ११.२ पुढे चालू

१	२	३	४	५	६	
	६९)	अशासकीय माध्यमिक शाळांच्या विकासात	तुकड्या संख्या	५३	८	
	७०)	अशासकीय नवीन माध्यमिक शाळा उघडणे व विनाअनुदानांत माध्यमिक शाळांना अनुदान देणे.	शाळा संख्या	३५	२९	
	७१)	माध्यमिक शाळांतून पुस्तक पेट्ट्या उघडणे.	विद्या संख्या	८०५	५००	
	७२)	आर्थिकदृष्ट्या मागास वर्गीय विद्यार्थ्यांना सवलती	विद्या संख्या	२३५०	-	
	७३)	मुलांना इयत्ता १२ पर्यंत साकत शिक्षण	मुली संख्या	३७१२	-	
	७४)	प्राथमिक शाळासाठी इमारती.	खोल्या संख्या	२१	५९	
	७५)	विनाअनुदानातील शैक्षणिक संश्लेषित शिक्षणाच्या विद्यार्थ्यांना सवलती	विद्या संख्या	६१००	-	
	७६)	खाजगी प्राथमिक शाळांना अनुदान	शाळा संख्या	९	-	
	७७)	नवीन मापदंडानुसार प्रा. शि. नियुक्तीसाठी जि.प.ना अनुदान	शाळा संख्या	४७	५७	
	७८)	प्रा. शि. च्या नियुक्तीसाठी न.पालिकांना अनुदान	---	१०७	-	
	७९)	प्रा. शि. च्या मुलांना सवलती.	मुलांची संख्या	६००	-	
	८०)	जिल्हा प्रौढ शिक्षण कार्यक्रम	केंद्रे संख्या	-	६२००	
१६)	क्रिडा व	८१)	माजी सैनिकांच्या मुला-मुलींसाठी शैक्षणिक सवलती	मुले संख्या	४०	-
१६)	क्रिडा व युवक कल्याण	८२)	क्रिडा प्रशिक्षण	केंद्रे संख्या	१	-
		८३)	क्रिडागणाचा विकास	संस्थांची संख्या	२	-

तक्ता क्रमांक ११.२ पुढे चालू

१	२	३	४	५	६
		(४) व्यायाम शाळांचा चिकात	शाळा संख्या	४	१
		(५) सामाजिक सेवा शिबिरे	शिबिरे संख्या	३	-
		(६) स्वयंसेवी शाळांना आर्थिक सहाय्य	मंडळ संख्या	-	-
१७) कला व संस्कृती		(७) सार्वजनिक ग्रंथालयांना अनुदान	ग्रंथा. संख्या	६	१
१८) आरोग्य सेवा		(८) प्राथमिक आरोग्य केंद्रे/ उपकेंद्रे/ग्रामीण रुग्णालय बांधकामाचा अनुषंग	केंद्र संख्या	१	४
		(९) ग्रामीण रुग्णालयाची स्थापना/दुरुस्तो संख्या	रु. संख्या	-	४
		(१०) आश्रम शाळांतील विधा- ध्यांचा तपासणी	वि. संख्या	-	१३३५४
१९) ग्रामीण पाणीपुरवठा व स्वच्छता		(११) नळाने पाणी पुरवठा जि. प.	कामे संख्या	१०	३१
		(१२) नळाने पाणी पुरवठा पाणी पुरवठा मंडळ	---"	-	-
		(१३) कुपनलिका	संख्या	३४	७३
		(१४) जलनिःसारण/गटारे	कामे संख्या	७	-
		(१५) विहिरी बांधणे	संख्या	१	१२
		(१६) जागतिक बँक अर्थ- सहाय्यत ग्रामीण पाणी पुरवठा कार्यक्रम	संख्या	५९	-
२०) गृहनिर्माण		(१७) ग्रामिण भूमिहिन मजुरांना जागा देणे व झोपड्या बांधणे.	लाभार्थी संख्या	१९२	-
		(१८) निवारा प्रकल्प	घर संख्या	२१७	-
२१) नगर विकास		(१९) नगरपरिषदांना आर्थिक सहाय्य	न.पा. संख्या	३	१
		(२०) गलिच्छ वस्तो सुधारणा	ला. संख्या	७८९६	-
२२) मागास- वर्गीय कल्याण		(२१) विद्यार्थ्यांना शिक्षण व परीक्षा शुल्क देणे	वि. संख्या	४०४६	२२२८
		(२२) माध्यमिक शाळांतील विद्यार्थ्यांना शिष्यवृत्ती देणे.	वि. संख्या	७९०	-
		(२३) भारत सरकार शिष्य- वृत्ती	---"	-	-
		(२४) वस्तोगृहांना सहाय्य अनुदान	वस्तोगृहे संख्या	२	१

तक्ता क्रमांक ११.२ पुढे चालू.

१	२	३	४	५	६
		१०५) मंगळोरीं जेले पुरविणे	लाभार्थी संख्या	: ७३	: २२००
		१०६) गृहनिर्माण सह. संस्थांना सहाय्य	संस्था संख्या	: ७	: -
		१०७) हरियन वस्त्या सुधारणे	वस्त्या संख्या	: ६	: -
		१०८) आंतरराज्यीय विभागांत प्रोत्साहन	वस्त्या संख्या	: ४१	: -
		१०९) मूलभूत आश्रम शाळांना अनुदान	वर्गवाढ संख्या	: -	: १४
		११०) आश्रम शाळा समूह	लाभार्थी संख्या	: -	: २४
		१११) विद्युत पंप बसविणे	लाभार्थी संख्या	: -	: ५८
		११२) तेल इंजिनांचा पुरवठा	--"---	: -	: २४
		११३) शासकीय वस्तीगृह	विद्यार्थी संख्या	: -	: ५०
		११४) न्युक्लोअर बजेट	लाभधारक स.	: -	: ४७६५
२३)	काभगार कल्याण	११५) संजय गांधी स्वावलंबन योजना	लाभार्थी संख्या	: ३१२	: ७०२
२४)	समाज कल्याण	११६) छित्रपांताठी व्यावसायिक प्रशिक्षण	---"---	: ३२	: -
		११७) महिला मंडळांना अनुदान	महिला संख्या	: ६०	: -
		११८) हुंडा बंद व नष्ट करणे.	मेळावा	: २	: -
		११९) अर्धग विद्यार्थ्यांना राज्य शिक्षणवृत्तवा	चि. संख्या	: २८	: -
		१२०) अर्धगशाठी संस्थांना अनुदान	संस्था संख्या	: २	: -
		१२१) अर्धगशाठी मार्गदर्शन व सल्ला केंद्रांची स्थापना	केंद्र संख्या	: १	: -
		१२२) अर्धगशाठी स्वयंरोजगारासाठी बोज भांडवल योजना	लाभार्थी संख्या	: ३	: -

आधार:- जिल्हा नियोजन व विकास अधिकारी, ठाणे.

तक्ता क्रमांक ११.३

रोजगार हमी योजना ( १९९१-९२ )

जिल्हा-ठाणे.

अ. क्र.	कामाचा प्रकार	नियोजित कामाची संख्या	मंजूर केलेल्या कामाची संख्या	सुरु केलेल्या कामाची संख्या	पूर्ण केलेल्या कामाची संख्या	मध्येच बंद कामासाठी केलेल्या कामाची संख्या	कामासाठी झालेला तरतुद	कामावर एकूण खर्च	रोजगार निर्मितो (मनुष्य-दिवस)
१	२	३	४	५	६	७	८	९	१०
१	तिंचन	-	२९	१३	११	-	८५०	१०८	७०००
२	सार्वजनिक कामे	-	-	-	-	-	-	-	-
३	कृषि	१३५९	५१९	२८७	२२८	-	६२८४८	१४७८५	१०५६०००
४	वनीकरण	१४४	१२२	११९	९०	-	पंच वार्षिक काम अतल्या ने हो कामे एका वर्षात पूर्ण होत नाहीत	१०८८८	४४०००
५	रस्ते	६१	२६	१५	२०	१८	३८३३	८६७६	२५५४३५
	एकूण	१५६४	६९६	४३४	३४९	१८	६७५३१	३४४५७	१३६२४३५

आधार:- जिल्हाधिकारी कार्यालय, ठाणे ( रो. ह. यो. कक्ष )

1201

तक्ता क्रमांक ११.४

रोजगार हमी योजनेखाली घेतलेली कामे व त्यावरील रोजगार व खर्च १९९१-९२

जिल्हा-ठाणे.

अ. क्रं :	महाना	खर्च (रु. लाखात)	मनुष्य दिवस	रोजगार हमी	
:	प्रत्यक्ष	संचित	:	योजनेखालील	
:	:	:	:	कामांची संख्या	
१ :	२	३	४	५	
१ :	एप्रिल ९१	१९.९७	-	६२४०८	१७१
२ :	मे ९१	६९.९५	८९.९२	३२६६२९	२९९
३ :	जून ९१	९३.४७	१८३.४९	३९३१४१	३४५
४ :	जुलै ९१	२८.९७	२१२.३६	१२७०७४	१६६
५ :	ऑगस्ट ९१	१३.८९	२२६.२५	६७२६९	१२७
६ :	सप्टेंबर ९१	१४.६७	२४०.९२	६३०८९	१२३
७ :	ऑक्टोबर ९१	७.९६	२४८.८८	१७१३८	१०५
८ :	नोव्हेंबर ९१	१०.९३	२५९.८१	३३४५९	११९
९ :	डिसेंबर ९१	१३.४१	२७३.७२	३५८३६	१३४
१० :	जानेवारी ९२	३.३४	२७६.५६	१०२९८	१७७
११ :	फेब्रुवारी ९२	११.९४	२८८.५०	४४८५९	१५९
१२ :	मार्च ९२	५६.०७	३४४.५७	१८१२३५	२३०
:	एकूण	३४४.५७	३४४.५७	१३६२४३५	२१५५

टिप :- स्तंभ ३ मधील प्रत्यक्ष खर्च यामध्ये मजुरी, अवजारी व आस्थापना इत्यादी सर्व बाबींचे खर्च समाविष्ट आहेत.

आधार :- जिल्हाधिकारी कार्यालय, ठाणे. ( रो. ह. या. क्र. )

तक्ता क्रमांक ११.५

पिण्याच्या पाण्याच्या सोयी व टंचाई संबंधी केलेल्या उपाययोजना (१९२१-२२) जिल्हा-ठाणे

१	२	३	४	५	६	७	८	९
१	ठाणे	८८(४)	५०	८८	५०	-	-	-
२	वसई	२२	३०३	७१	२५२	१९	३१	४
३	पालघर	२२२(३)	८४९	१४२	५११	२२	३६	८
४	डहाणू	१६४	७८७	१५३	६२०	६	१२	२
५	तलासरी	२७	२३०	२७	२३०	-	-	-
६	जव्हार	१२३(१)	५७४	७८	४६४	४०	८३	७
७	मोखाडा	७९	३०७	५३	२१५	१५	२२	११
८	वाडा	१६८(२)	४१९	१५३	४०४	७	८	३
९	भिवंडी	२१५(३)	४८५	१९५	२३०	२०	२२	७
१०	शहापूर	२०२(५)	३६३	१५०	२१०	५०	७०	२०
११	मुरबाड	१७३(३)	२०४	११६	१३४	५७	४०	२१
१२	कल्याण	११४(२)	४७	९५	४१	१९	६	६
१३	जिल्हासंगर	९२(४)	६३	८४	३६	८	१३	६
	एकूण	१७७३(२७)	४६०१	१४०४	३३२७	२६३	३४३	९५

१२१२

तक्ता क्रमांक ११.५ ( पुढे चालू )

अ. क्र.	जिल्हा/तालुका	बैलगाडीने पुरवठा होणा-या			इतर साधनांनी पुरवठा होणा-या		
		गावांची संख्या	त्या खालील वाड्या वस्त्यांची संख्या	बैलगाडीची संख्या	गावांची संख्या	त्या खालील वाड्या वस्त्यांची संख्या	साधन
१	२	१०	११	१२	१३	१४	१५
१	ठाणे	-	-	-	-	-	-
२	घराई	-	-	-	२	२०	नऊ योजना
३	पालघर	१४	१२	४१	५१	२१०	कुप नालका
४	डहाणू	५	५	५	-	७०	विहिर
५	तलासरी	-	-	-	-	-	-
६	जव्हार	५	५	१६	-	२२	-
७	मोखाडा	१२	२३	७८	-	४७	-
८	वाडा	७	७	२५	१	-	नऊ योजना
९	भिवंडी	-	-	-	-	२३३	-
१०	शहापूर	४	२३	६३	५	६०	नऊ योजना
११	मुरबाड	-	२५	४२	-	५	-
१२	कल्याण	-	-	-	-	-	-
१३	उल्हासनगर	-	-	-	-	१४	-
	एकूण	४७	१००	२७०	५९	७६१	-

टिप :- १) कंसातील आकडे एकूण गावांपैकी ओसाड गावांची संख्या दर्शविताने.

आधार :- तहसिलदार (सर्व), व गट विकास अधिकारी (सर्व)

तक्ता क्रमांक ११.६

अधिक उत्पादन देणा-या व सुधारित पिकांच्या जातीखालील तालुकावार असणारे सर्वसाधारण क्षेत्र व प्रत्यक्ष क्षेत्र १९९१-९२

जिल्हा-ठाणे

(क्षेत्र- हेक्टरमध्ये)

अ. क्र.	जिल्हा/तालुका	अधिक उत्पादन देणारी पिके		संक्रांत पिके		सुधारित पिके	
		पिकाचे नांव	क्षेत्र	पिकाचे नांव	क्षेत्र	पिकाचे नांव	क्षेत्र
१	२	३	४	५	६	७	८
	रकूम बेरोज	भात	१२४६०२	मका	५०	भात	२८३३०
				गहू	१७१	नागली	१५६०१
१	ठाणे	भात	५२००	मका	-	भात	१८००
				गहू	-	नागली	-
२	वसई	भात	१०३१५	मका	१९	भात	४५२२
				गहू	१४	नागली	-
३	पालघर	भात	१८०७८	मका	२	भात	१५६८
				गहू	१०	नागली	१६
४	डहाणू	भात	१४३१०	मका	-	भात	२४७९
				गहू	१९	नागली	५००
५	तलासरी	भात	५९९०	मका	५	भात	१५२०
				गहू	१०	नागली	१००
६	जव्हार	भात	६७३५	मका	३	भात	१८००
				गहू	२३	नागली	४०००
७	मोखाडा	भात	१७३०	मका	-	भात	११६५
				गहू	२३	नागली	५३००
८	वाडा	भात	११२६८	मका	-	भात	२२००
				गहू	२४	नागली	३००

पुढे चालू.....



तक्ता क्रमांक ११.६ पुढे चालू

१	२	३	४	५	६	७	८
९	भिवंडी	भात	१५६५२	मका	-	भात	३६७६
				गहू	६	नागली	३००
१०	शहापूर	भात	१२०१५	मका	१०	भात	२४००
				गहू	५	नागली	२३००
११	सुरबाड	भात	१२४३२	मका	६	भात	३२५०
				गहू	२५	नागली	२७००
१२	कल्याण	भात	५१७०	मका	५	भात	१७५०
				गहू	५	नागली	-
१३	उल्हासनगर	भात	५७००	मका	-	भात	३००
				गहू	७	नागली	८५

आधार :- कृषि विकास अधिकारी, जिल्हा परिषद, ठाणे.

तक्ता क्रमांक १२.७

जिल्ह्यातील रासायनिक उताचि वाटप (वर्ष १९९१-९२) जिल्हा-ठाणे

अ. क्र. : जिल्हा/तालुका		रासायनिक उताचि वाटप (मे. टन)			भेरा
		निर्णयित संस्थांकडून	खाजगी संस्थांकडून	एकूण	
१	२	३	४	५	६
	देरीज	१००४१	१५०५९	२५१००	
१	ठाणे	८८	१३२	२२०	
२	घतई	५७१	८५६	१४२७	
३	पालघर	१३६२	२०४३	२४०५	
४	डहाणू	३३०४	४९५८	८२६२	
५	तलासरी	४०	६०	१००	
६	जळहार	१४२	२१३	३५५	
७	मोखोडा	-	-	-	
८	वाडा	१११८	१६७५	२७९३	
९	भिंढडी	१४२६	२१३९	३५६५	
१०	गहापूर	३८९	५८२	९७१	
११	मुरबाड	१०३६	१५५४	२५९०	
१२	कल्याण	४२०	६३०	१०५०	
१३	उल्हासनगर	१४५	२१७	३६२	

आधार :- कृषि विकास अधिकारी, जिल्हा परिषद, ठाणे

तक्ता क्रमांक ११०८

जिल्ह्यातील साखर कारखाने ( वर्ष १९२१-२२ ) जिल्हा-ठाणे

क्र.	तालुका	साखर कारखाने नांव	सहकारी खाजगी	गळीत क्षमता ( मे. टन )	प्रत्यक्ष झालेले गाळम (मे. टन)	साखरेचे उत्पादन ( मे. टन )	नांव	इतर उत्पादन
१	२	३	४	५	६	७	८	९
१	ठाणे							
२	पसई							
३	पालघर							
४	डहाणू							
५	तलासरी							
६	जवहार							
७	मोखाडा							
८	पाडा							
९	भिंडी							
१०	शहापूर							
११	मुरवाड							
१२	कल्याण							
१३	उल्हासनगर							

--निरंक--

आधार :- १) साखर संचालनालय, महाराष्ट्र शासन, पुणे.

२) जिल्ह्यातील साखर कारखाने.

तक्ता क्रमांक ११.९

दुध संस्थांचो तालुकावार माहिती (वर्ष १९९१-९२)

जिल्हा-ठाणे.

अ. क्र.	जिल्हा/तालुका	दुध संस्थांचो संख्या	सभासदांची संख्या	गोळा केलेले एकूण दुध (हजार लिटर)	सरासरी प्रतिदिनी दुध (लिटर)	शितगृहांची संख्या	शितगृहाचो क्षमता (हजार लिटर)	शेरा
१	२	३	४	५	६	७	८	९
१	ठाणे	-	-	-	-	-	-	-
२	वसई	४	४८२	-	-	-	-	-
३	पालघर	३	१६१	१६९	४६५	१	५	-
४	डहाणू	२	९८	४३८	१२००	१	२०	-
५	तलासरी	३	१३४	-	-	-	-	-
६	जव्हार	-	-	-	-	-	-	-
७	मोखाडा	४	४७५	-	-	-	-	-
८	वाडा	१२	१०९०	-	-	१	५	-
९	भिवंडी	३	३८४	-	-	१	२०	-
१०	शहापूर	४६	५१०७	११०	३००	-	-	-
११	उल्हासनगर	५	३८	-	-	-	-	-
१२	मुरबाड	३१	९३१	७९३	९००	१	१०	-
१३	कल्याण	१	४७	-	-	-	-	-
	एकूण	११४	८९४७	१५१०	२८६५	५	६०	-

आधार:- जिल्हा दुग्ध व्यवसाय विकास अधिकारी, ठाणे.

तक्ता क्रमांक ११०१०

अवर्षण प्रदान कार्यक्रमांची प्रगती दर्शविणारा तक्ता १९९१-९२

जिल्हा-ठाणे

जिल्ह्यातील या कार्यक्रमांतर्गत निवडलेल्या तालुक्यांची संख्या १) केंद्र पुरस्कृत, २) राज्य पुरस्कृत ३) एकूण

अ. क्र.	विकास वर्ष	उपलब्ध झालेली	झालेला खर्च	खर्चाची	भौतिक साध्याचा तर्पिक्षल	लक्ष्य	साध्य	साध्याची
		आर्थिक तरतूद	स लाखात	टक्केवारी	बाब			टक्केवारी
		स लाखात						
१	२	५	४	५	६	७	८	९
१	कृषि सलग्न सेवा							
२	ग्रामीण विकास							
३	पाटबंधारे व पूर नियंत्रण							
४	विद्युत विकास							
५	उद्योग व खाणकाम							
६	वाहतूक व दळणवळण							
७	शास्त्र, तंत्र विद्या व पर्यावरण							
८	पर्यटन, सामान्य आर्थिक सेवा							
९	सामाजिक व सामूहिक सेवा							

"-निरंक-"

आधार :- जिल्हा नियोजन अधिकारी, ठाणे

११०१०

तक्ता क्रमांक ११-११

एकात्मिक आदिवासी विकास कार्यक्रमांची प्रगती. त्यावरील तरतुद आणि खर्च  
१९९१-९२ जिल्हा-ठाणे

कार्यक्रमाखाली अंश - या :- १) तालुक्यांची संख्या १०  
२) गावांची संख्या १२५९  
३) एकूण लोकसंख्या (१९८१ च्या १०००४८५  
जनगणनेप्रमाणे)  
४) अनु. जमातीची लोकसंख्या ५७७८१६  
(१९८१ च्या जनगणनेप्रमाणे) (रु. लाखात)

अ. क्र.	विकास शिर्षक	१९९१-९२		जिल्हा व त्रैमासिक तरतुदीशी संबंधित
		तरतुद	खर्च	
१	कृषि व सलग्न सेवा	२८२.१०	१७९.७७	९८.७२
२	ग्रामीण विकास	३८८.२१	३७१.२१	९५.६२
३	पाटबंधारे व पूर नियंत्रण	६५.५५	६४.७६	९.७९
४	विद्युत विकास	१५१.९५	२३२.०७	१५२.७२
५	उद्योग व खाणकाम	०.४५	०.४३	२५.५५
६	वाह तूक व दळणवळण	८८.३४	७४.२८	८४.०४
७	शिक्षण, विज्ञान, कला व संस्कृती	१४५.६९	१४५.५६	२२.१९
८	आरोग्य सेवा	२८.१९	२८.१७	९.८२
९	पाणी पुरवठा, गृहनिर्माण व नगरीय विकास	१४५.३७	१४६.४१	१००.८५
१०	माहिती व प्रसिध्दी	—	—	—
११	मागासवर्गीयांचे कल्याण	१७३.६९	१६५.३१	९५.१७
१२	कामगार कल्याण	१२.५२	११.९८	९५.६८
१३	समाजकल्याण व पोषण	०.६९	०.६९	१००.००
	एकूण (अ)	१३८२.७५	१४२०.८४	१०२.७५
ब)	माडा योजनेखालील तरतुद	उ.ना.	उ.ना.	उ.ना.
क)	न्युक्लीअस दजेट	उ.ना.	उ.ना.	उ.ना.

आधार:- जिल्हा नियोजन अधिकारी, ठाणे

तक्ता क्रमांक ११.१२

चौस कलमी कार्यक्रम १९९१-९२

जिल्हा -ठाणे

अ. क्र.	बाब	परिमाण	उद्दिष्ट	साध्य
१	२	३	४	५
१.	:अ) एकात्मिक ग्रामीण विकास कार्यक्रम			
	१) जुने लाभार्थी	: संख्या	: ७८२१	: ८३९७
	२) नवोस लाभार्थी	: संख्या	:	:
	:ब) जवाहर रोजगार कार्यक्रम	: अनुष्यदिन	: ४८.१५	: ५१.१२
		: (लाखात)	:	:
	:क) ग्रामीण भूमिहीन रोजगार हमी कार्यक्रम	: -	: -	: -
	:ड) लघु उद्योग	: संख्या	: ९००	: ८३२
५.	:अ) अतिरिक्त जमिनीचे वाटप	: हेक्टर	: -	: -
	:ब) लाभधारक १. एकूण	: संख्या	: उ. ना.	: उ. ना.
	२. जाती/जमाती	: संख्या	: उ. ना.	: उ. ना.
८.	:अ) प्राथमिक आरोग्य केंद्र	: संख्या	: -	: -
	:ब) उप केंद्रे	: संख्या	: -	: -
	:क) मुलांचो रोगप्रतिकार क्षमता वाढविणे ( लस टोचणी )	: संख्या	: १३९१३०	: १३७६२८
९.	:अ) कुटुंब नियोजन शस्त्रक्रिया	: संख्या	: ३४०००	: ३१५१४
	:ब) सममूल्य शस्त्रक्रिया	: संख्या	: ११९३६०	: १०६६०७
	क) एकात्मिक बालविकास सेवागट	: क्रमगाभा संख्या	: -	: -
	:ड) अंगणवाडो	: -	: -	: -
११.	:अ) अनु. जातीच्या कुटुंबाना सहाय्य	: संख्या	: १६४१	: २०१७
	:ब) अनु. जमातीच्या कुटुंबाना सहाय्य	: संख्या	: १००८५	: १४७२८
१४.	:अ) घरांसाठी जागा	: संख्या	: -	: -
	:ब) घर वांधणीसाठी अर्थ सहाय्य	: संख्या	: -	: -
	:क) इंदिरा आवास योजना	: संख्या	: ५९५	: ६४५
	:ड) आर्थिक दृष्ट्या दुर्बल घटकांसाठी घरे	: संख्या	: १०००	: -
	:इ) कमी उत्पन्नगटातील घरे	: संख्या	: २४०	: ६९२
१५.	: गलिच्छ वस्त्या सुधारणी	: संख्या	: ९८७२	: ७८९६
१६.	: झाडे लावणे	: संख्या लाखात	: १९८.५४	: १९९.८६
१७.	: परास्त आवायो दुकाने उघडणे	: संख्या	: -	: -
१९.	:अ) खेड्याचे विद्युतीकरण	: संख्या	: -	: -
	:ब) पंपाचे विद्युतीकरण	: संख्या	: ४००	: ६३७
	:क) सुधारित चुलो	: संख्या	: ५५००	: ५८५६
	:ड) वायोग्रॅस	: संख्या	: १०००	: ११४८

आधार : जिल्हा नियोजन अधिकारी, ठाणे.

तक्ता क्रमांक ११.१३

विशेष घटक योजना (१९९१-९२)

अ. क्रं :	क्षेत्र ( हेक्टर )	उपलब्ध झालेला	झालेला खर्च	खर्चाची टक्केवारी
		आर्थिक तरतूद	( रुपये लाखात )	
		( रुपये लाखात )		
१	कृषी व संलग्न सेवा	१४.३८	११.५८	८१
२	ग्रामीण विकासासाठी विशेष कार्यक्रम	८.५५	१०.५०	१२३
३	जलविभूत व विकास	२६.००	२३.८३	९२
४	उद्योग व खाणकाम	२.०९	२.०९	१००
५	वाहतूक व दळणवळण	९.१५	९.१५	१००
६	सामाजिक व सामुहिक सेवा	३६.५९	४४.५६	१२२
७	विशेष केंद्रिय अर्थ तहाय्यक	२९.४५	१८.४१	६३
	एकूण	१२६.२१	१२०.१२	९५

आधार :- जिल्हा नियोजन अधिकारी, ठाणे.



तक्ता क्रमांक ११. १४

जिल्ह्याचा स्थानिक विकास कार्यक्रम संदर्भ १२९१-९२.

( रुपये हजारत )

अ. क्र.	विधान सभा मतदार संघाचे नाव	मतदार संघास मंजूर तरतुद	जुनी (अपूर्ण) कामे	संदर्भ वर्षातील नवीन कामे	एकूण	मंजूर कामांची अंदाजित किंमत	संदर्भ वर्षातील झालेला एकूण खर्च
१	२	३	४	५	६	७	८
१	ठाणे	१७५८	१	१९	२०	१८१५	१७५८
२	खेलापूर	१७५८	८	२५	३३	२७६९	१७५८
३	उल्हासनगर	१७५८	-	५	५	२१५५	१७५८
४	अंबरनाथ	१७५८	२१	२८	४९	४७०४	१७५८
५	कल्याण	१७५८	-	१५	१५	२१५५	१७५८
६	मुरबाड	१७५८	२९	३६	६५	५३५०	१७५८
७	वाडा	१७५८	३३	३७	७०	३९७२	१७५८
८	भिवंडी	१७५८	३५	४	३९	२३८२	१७५८
९	वसई	१७५८	३०	३४	६४	३३७८	१७५८
१०	पालघर	१७५८	१७	११	२८	४०७१	१७५८
११	डहाणू	१७५८	२१	२१	४२	४५५७	१७५८
१२	जवहार	१७५८	२०	३६	५६	३२४४	१७५८
१३	शहापूर	१७५८	२८	३२	६०	४८८०	१७५८
एकूण		२२८५४	२४३	३०३	५४६	४५४३२	२२८५४

तबता क्रमांक १२.१

निवडक शेतो मालाच्या सरासरी घाऊक किंमतो ( १९९१-९२ करिता )

( मूल्य प्रति क्विंटल नामध्ये )

मालाचे वर्णन	प्रकार	जुलै	ऑगस्ट	सप्टेंबर	ऑक्टोबर	नोव्हेंबर	डिसेंबर	जानेवारी	फेब्रुवारी	मार्च	एप्रिल	मे	जून	वार्षिक सरासरी
१	२	३	४	५	६	७	८	९	१०	११	१२	१३	१४	१५
भात	उच्च प्रतीचा	६००	६२०	६२८	६४७	६४९	६५१	६२०	६११	६५८	६५५	६५८	६८२	६३९
	चांगल्या प्रतीचा	४७३	४९६	५०५	५००	४८१	४९६	५४८	५३६	५३६	५६१	५७१	६०६	५२५
	मध्यम प्रतीचा	४१०	४८८	४९१	३८१	३८०	३७५	४१०	४११	४१०	४३०	४४१	५०१	४२७
	हलक्या प्रतीचा	३४०	३११	३१८	३१३	३१८	३३५	३४६	३५६	३५३	३७६	३८०	३९३	३४४
तांदुळ	उच्च प्रतीचा	८४२	८६५	८७५	८६७	८६०	८७७	९३६	९४८	९५९	९४७	९६१	९५०	९०७
	चांगल्या प्रतीचा	७९५	८१६	८२३	८२०	८०५	८०८	८३३	८२६	८६५	९००	९१६	९२१	८४४
	मध्यम प्रतीचा	५३५	५५३	५७०	५७८	५८०	६१८	६३०	६२६	६५६	६६५	६६८	७३५	६१७
	हलक्या प्रतीचा	५०३	५०८	५०८	५२१	५४६	५००	५०१	५११	५१०	५४८	५४०	५७१	५२२

आधार :- कृषि उत्पन्न बाजार सुस्था ( ४ ) ठाणे जिल्हा.

तक्ता क्रमांक १२.१२

जिल्हा सुध्यालयाच्या ठिकाणच्या महत्वाच्या वस्तूंच्या सरासरी फिरकोळ किंमती (१९२१ सालाकरिता) - जिल्हा-ठाणे.  
(मूल्य रूपांत)

अ. : मालाचे गुणवत्ता : परिमाण :		मासिक सरासरी फिरकोळ किंमती.													
क्र. : वर्ष	व प्रकार :	जाने :	फेब्रु :	मार्च :	एप्रिल :	मे :	जून :	जुलै :	ऑगस्ट :	सप्टें :	ऑक्टो :	नोव्हें :	डिसें :	वर्षाची	
	या विषयी													सरासरी	
	थोडक्यात :														
	पिवरण :														
१ :	२ :	३ :	४ :	५ :	६ :	७ :	८ :	९ :	१० :	११ :	१२ :	१३ :	१४ :	१५ :	
: धान्ये :															
१ :	तांदूळ उत्तम	कि. ग्रॅ. :	११.०० :	११.०० :	११.०० :	११.०० :	११.०० :	११.०० :	११.०० :	११.०० :	११.०० :	११.०० :	११.०० :	११.०० :	११.०० :
२ :	तांदूळ	मध्यम	कि. ग्रॅ. :	९.०० :	९.०० :	९.०० :	९.०० :	९.०० :	९.०० :	९.०० :	९.०० :	९.०० :	९.०० :	९.०० :	९.०० :
३ :	तांदूळ	जाडा	कि. ग्रॅ. :	५.७० :	५.८० :	५.८० :	५.९० :	६.०० :	६.०० :	६.०० :	६.२४ :	६.४० :	६.३० :	६.४४ :	६.८० :
४ :	गहू	लाल	-	उ. ना :	५.२० :	५.६० :	५.०० :	४.४० :	४.७० :	४.८० :	४.८० :	४.९० :	५.०० :	५.०० :	५.८० :
५ :	गहू	जाडा सफेद	-	उ. ना :	५.२० :	६.२० :	७.०० :	७.०० :	७.०० :	७.०० :	७.०० :	७.०० :	७.०० :	७.०० :	७.०० :
६ :	गहू	आटा	-	उ. ना :	उ. ना :	उ. ना :	उ. ना :	उ. ना :	उ. ना :	उ. ना :	उ. ना :	उ. ना :	उ. ना :	उ. ना :	उ. ना :
७ :	ज्वारी	सफेद	-	उ. ना :	५.०० :	५.०० :	५.०० :	५.०० :	५.०० :	५.४० :	५.६० :	५.३६ :	५.०० :	५.०० :	५.५४ :
८ :	ज्वारी	पिवळी	-	उ. ना :	उ. ना :	उ. ना :	उ. ना :	उ. ना :	उ. ना :	उ. ना :	उ. ना :	उ. ना :	उ. ना :	उ. ना :	उ. ना :
९ :	बाजरी	जाडी	-	उ. ना :	४.४० :	४.८० :	४.८० :	४.८० :	४.८४ :	५.०० :	५.०० :	५.०० :	५.०० :	४.६४ :	५.४० :
: इतर :															
१० :	हरबरा	गावठी	-	१४.६० :	१३.७५ :	१४.०० :	१४.०० :	१४.०० :	१४.०० :	१४.०० :	१४.०० :	१४.०० :	१४.०० :	१४.०० :	१४.०० :
११ :	हरबरा	देसी	-	१३.५० :	१३.७५ :	१३.०० :	१३.०० :	१३.०० :	१३.०० :	१३.०० :	१३.०० :	१३.०० :	१३.०० :	१३.०० :	१३.०० :
	डाळ														

पुढे चालू ....

तक्ता क्रमांक १२.२ पुढे चालू

मूल्य सपायांत

१ :	२ :	३ :	४ :	५ :	६ :	७ :	८ :	९ :	१० :	११ :	१२ :	१३ :	१४ :	१५ :	१६ :	१७ :
१२: तुरडाळ : देशी	:	कि. ग्रॅ. :	१२.५० :	२०.०० :	१२.०० :	१८.०० :	१८.०० :	१८.२५ :	१२.०० :	१२.०० :	२०.०० :	२०.०० :	२०.०० :	२०.०० :	१२.२३	
१३: उडोड डाळ: देशी	:	"- :	१५.०० :	१५.०० :	१५.०० :	१५.०० :	१५.०० :	१५.०० :	१५.५० :	१६.०० :	१७.०० :	१६.५० :	१६.०० :	१६.०० :	१५.५८	
१४: मूग डाळ : देशी	:	"- :	१४.०० :	१५.०० :	१५.०० :	१५.०० :	१५.०० :	१५.०० :	१५.०० :	१५.०० :	१५.०० :	१५.०० :	१५.०० :	१५.०० :	१४.२३	
१५: मसूर डाळ : देशी	:	"- :	१५.५० :	१७.५० :	१६.२० :	१५.०० :	१४.६० :	१५.०० :	१५.०० :	१५.०० :	१७.०० :	१६.५० :	१६.०० :	१६.०० :	१५.७८	
: ताखर व गूळ																
१६: ताखर	:	सो-३० :	"- :	८.६० :	८.८० :	८.४६ :	८.५० :	८.७४ :	९.२५ :	९.४० :	९.५० :	९.६० :	९.२० :	९.०० :	९.०० :	९.००
१७: गूळ	:	कोल्हापूर	"- :	८.७५ :	९.०० :	८.६० :	८.५० :	९.२० :	११.५० :	१३.०० :	१३.०० :	१३.०० :	१२.५० :	१०.०० :	१०.०० :	१०.६०
: तेल व खनिजे																
१८: भुईमूगाचे तेल मुंबई	:	"- :	४१.२५ :	४१.०० :	३९.०० :	३८.२५ :	३७.२० :	३८.७५ :	३९.०० :	४०.८० :	४२.०० :	४२.०० :	४२.०० :	४०.५० :	४०.१५	
१९: पामतेल	:	"- :	१७.२५ :	१८.२५ :	२१.२५ :	२१.७० :	२१.७० :	२१.७० :	२१.७० :	२१.७० :	२१.७० :	२१.७० :	२१.७० :	२१.७० :	२१.००	
: (स्वस्त दरांचे दुकान)																
२०: वनस्पती	:	"- :	४०.७५ :	४०.०० :	४०.०० :	४०.०० :	४२.०० :	४२.०० :	४४.०० :	४४.०० :	४५.०० :	४४.०० :	४६.०० :	४८.०० :	४३.००	
२१: दुग्ध (शुध्द) स्थानिक	:	"- :	८.०० :	८.०० :	८.०० :	९.५० :	१०.०० :	१०.०० :	१०.०० :	१०.०० :	१०.०० :	१०.०० :	१०.०० :	१२.०० :	९.६३	
मांत, माते																
२२: मांत	:	बक-वाचे:	कि. ग्रॅ. :	४७.०० :	५०.०० :	५०.०० :	४६.५० :	४६.०० :	४६.०० :	४६.०० :	४७.२० :	४८.०० :	४८.०० :	४८.०० :	४८.०० :	४१.५०
२३: माते	:	हलवा	"- :	३७.५० :	४२.५० :	४५.०० :	४५.०० :	४५.०० :	४५.०० :	४४.०० :	४०.०० :	३७.०० :	३६.०० :	३६.०० :	४१.५०	
२४: अंडो	:	स्थानिक:	डझन :	१०.२५ :	१०.३५ :	९.०० :	९.१२ :	१०.२८ :	११.७० :	१२.०० :	१३.०० :	१०.५० :	८.५५ :	१०.८० :	१०.८० :	१०.५९

पुढे चालू ....

तक्ता क्रमांक १२.२ पुढे चालू

१	२	३	४	५	६	७	८	९	१०	११	१२	१३	१४	१५	१६	१७
: मसाल्याचे पदार्थ																
२५:	मीठ	: काळे	: कि.ग्रॅ:	२.००	२.००	२.००	२.००	२.००	२.००	२.००	२.००	२.००	२.००	२.००	२.००	२.००
२६:	हळद	: राजापूर:	-"	२७.५०	२७.५०	२८.००	२८.५०	२८.८०	२८.००	२८.००	२८.००	२८.००	२८.००	२८.००	२८.००	२८.०३
२७:	सुक्या मिरच्या	: बेडजी	-"	२९.२५	३०.००	३०.००	३२.५०	३५.००	३८.७५	४५.००	५०.००	५०.००	५५.००	६०.००	६४.००	६३.८८
: भाजीपाला																
२८:	घटाटे	: मद्रास	-"	६.००	४.५०	४.७०	४.६०	३.७०	४.८७	५.५०	५.८०	५.००	५.००	६.००	६.००	५.१४
२९:	कांदे	: नाशिक	-"	८.००	५.२५	४.००	४.३१	३.२०	३.७५	४.५०	५.२०	६.००	६.००	४.००	३.२५	४.७२
३०:	केळी	: भुतावळ	: डझन	५.००	५.००	५.००	५.१२	५.१२	६.००	६.००	६.००	६.००	५.००	५.८०	६.००	५.५४
: पेय																
३१:	चहा	: सिटोसो	: कि.ग्रॅ:	६४.००	६४.००	६४.००	६८.७०	६७.८०	६४.००	६४.००	६४.००	७२.००	७२.००	७२.००	६७.३८	
३२:	काँफी	: वि. वि	-"	५१.२५	५५.००	५५.००	४२.४०	५१.००	५५.००	५५.००	५५.००	५५.००	५५.००	५३.००	५०.००	५३.३०
: जळण, वोज व दिवाबत्तो																
३३:	राईल	: स्वस्त दरा	: लिटर:	२.६५	२.६५	२.६५	२.६७	२.६७	२.६७	२.६७	२.४२	२.४२	२.४२	२.४२	२.४२	२.५६
		: धे कुकान														
३४:	फोळ्या	: स्थानिक	: ४० कि	१८०.००	१८०.००	१८०.००	१८०.००	१८०.००	१८०.००	१८०.००	१८०.००	१८०.००	१८०.००	१८०.००	१८०.००	१८०.००

पुढे चालू ...

तक्ता क्रमांक १२.२ पुढे चालू

(मूल्य रूपायांत)

१	२	३	४	५	६	७	८	९	१०	११	१२	१३	१४	१५	१६	१७
३५: काडेपेटो	: विमको	: ५० का.	: ०.३५	: ०.३५	: ०.३५	: ०.३५	: ०.३५	: ०.३५	: ०.३५	: ०.३५	: ०.३५	: ०.३५	: ०.३५	: ०.३५	: ०.३५	: ०.३५
३६: लाकूड	: स्थानिक	: ४० कि. ग्रे.	: ३०.००	: ३०.००	: ३३.६५	: ३५.००	: उ. ना.	: उ. ना.	: उ. ना.	: उ. ना.	: उ. ना.	: उ. ना.	: उ. ना.	: उ. ना.	: उ. ना.	: ३३.१६
	: कपडे															
३७: धोतर (८ मि)	: प्रिया	: जोडी	: उ. ना.	: उ. ना.	: उ. ना.	: उ. ना.	: उ. ना.	: उ. ना.	: उ. ना.	: उ. ना.	: उ. ना.	: उ. ना.	: उ. ना.	: उ. ना.	: उ. ना.	: उ. ना.
३८: तांडो (४.५)	: हातमाग	: प्रत्येकी	: ७०.००	: ७०.००	: ७०.००	: ७०.००	: ७२.००	: ७२.७५	: ७५.००	: ७५.००	: ७५.००	: ७५.००	: ७५.००	: ७५.००	: ७५.००	: ७२.९०
		: मोरारजी														
३९: कोटिंग	: मिटर		: ११०.००	: ११०.००	: ११०.००	: ११०.००	: ११०.००	: ११०.००	: ११०.००	: ११०.००	: ११०.००	: ११०.००	: ११०.००	: ११०.००	: ११०.००	: ११०.००
	: (७१०. रम)			: ११०.००	: ११०.००	: ११०.००	: ११०.००	: ११०.००	: ११०.००	: ११०.००	: ११०.००	: ११०.००	: ११०.००	: ११०.००	: ११०.००	: ११०.००
	: ब्लाऊज पोत	: संविधा	: ६५ से. मी	: ४०.००	: ४०.००	: ४०.००	: ४०.००	: ४०.००	: ४०.००	: ४०.००	: ४०.००	: ४०.००	: ४०.००	: ४०.००	: ४०.००	: ४०.००
४०: कोटिंग	: मफलाल	: मिटर	: ३५.००	: ३५.००	: ३५.००	: ३५.००	: ३५.००	: ३५.००	: ३५.००	: ३५.००	: ३५.००	: ३५.००	: ३५.००	: ३६.००	: ३६.००	: ३५.१७
	: भांडो															
४१: पितळी	: कि. ग्रे.		: ९०.००	: ९०.००	: ९०.००	: ९०.००	: ९२.००	: ९२.७५	: ९८.७५	: १०९.००	: १२५.००	: १२५.००	: ११८.००	: ११८.००	: १०३.२१	
	: वापरातील सकोर्ण वस्तू															
४२: छुजावा	: टाटा	: ५०१ बार	: ८.००	: ८.००	: ८.००	: ८.००	: ८.००	: ९.४०	: ९.४०	: ९.४०	: ९.४०	: ९.४०	: ९.४०	: ९.४०	: ९.४०	: ८.८२
	: ताम्र															
४३: अंगावा	: हमाम	: वडी	: ४.६०	: ४.५५	: ४.५०	: ४.५०	: ४.६०	: ४.६०	: ४.६०	: ४.६६	: ४.७५	: ४.८१	: ५.००	: ५.००	: ४.६८	
	: ताम्र															
४४: फाने	: मध्यम कच्ची	: १०० लग	: ५.००	: ५.००	: ५.००	: ५.००	: ५.२०	: ६.५०	: ८.००	: ७.२०	: ५.००	: ५.००	: ५.००	: ५.००	: ४.००	: ५.४९
४५: छुषारो	: भरडी	: कि. ग्रे.	: ८०.००	: ८०.००	: ८०.००	: ८०.००	: ८०.००	: ८२.५०	: १००.००	: १००.००	: १००.००	: १००.००	: १००.००	: १००.००	: १००.००	: १००.००
४६: तंबाखू	: गुजराथ	: -	: २४.००	: २४.००	: २४.००	: २४.००	: २४.००	: २४.००	: २४.००	: २४.००	: २४.००	: २४.००	: २४.००	: २४.००	: २४.००	: २४.००

पुढे चालू .....

तक्ता क्रमांक १२.२ ( पुढे चालू )

(मूल्य रूपांतरित)

१:	२	३	४	५	६	७	८	९	१०	११	१२	१३	१४	१५	१६	१७	
४७:	सिगारेट	: पनामा	: १० नग:	३.५०:	३.५०:	३.५०	: ३.५०:	३.५०:	३.५०:	३.७५	: ४.००:	४.००:	४.००	: ४.००	: ४.००:	४.००:	३.७७
४८:	विडी	- : प्रकाश	: २५ नग:	१.७५:	१.७५:	१.७५	: १.७५:	१.८०:	२.००	: २.००:	२.००	: २.००	: २.००	: २.००:	२.००:	२.००:	१.९०
४९:	केस तेल	: आआ	: बाटली:	१०.६०:	१०.१३:	१०.४८	: १०.६०:	१०.६०:	१०.६०	: १०.५०:	१०.८०	: १०.८०	: १०.६०	: १०.६०:	१०.६०:	१०.५०	
५०:	मुद्रणासाठी:	ओसवाल;	कि.ग्रॅ.:	उ.ना:	उ.ना:	उ.ना.	: उ.ना:	उ.ना:	उ.ना	: उ.ना:	उ.ना:	उ.ना.	: उ.ना.	: उ.ना:	उ.ना:	उ.ना	

आधार:- जिल्हा तांखिकी अधिकारी, ठाणे यांचे कार्यालय,

तक्ता क्रमांक १२.३

सुबई केंद्रातील काभगाराचे ग्राहक किंमताचे निर्देशांक वर्ष ( १९९१-९२ ) जिल्हा-अणे. पायाभूत वर्ष- १९८२=१००

अ. क्र. :	महिना	वर्ष :	अन्न	: पान, सुपारी	: इंधन व	: घरभाडे	: कापड, विलासिता	: संपौर्ण	: सर्वसाधारण
:	:	:	:	: तंबाखू इत्यादी	: दिवाबत्तो	:	: व पाश्चाणे	:	: निर्देशांक
१ :	२	:	३	:	४	:	५	:	६
१ :	एप्रिल	१९९१ :	२३०	:	२६६	:	१६१	:	१८२
२ :	मे	१९९१ :	२३२	:	२७३	:	१६२	:	१८२
३ :	जून	१९९१ :	२५०	:	२७८	:	१६२	:	१८९
४ :	जुलै	१९९१ :	२४७	:	२८०	:	१६१	:	१९५
५ :	ऑगस्ट	१९९१ :	२५७	:	२८५	:	१५६	:	१९५
६ :	सप्टेंबर	१९९१ :	२६०	:	२८५	:	१५६	:	१९५
७ :	ऑक्टोबर	१९९१ :	२५७	:	२८५	:	१५६	:	१९५
८ :	नोव्हेंबर	१९९१ :	२६२	:	२८६	:	१५६	:	१९५
९ :	डिसेंबर	१९९१ :	२६३	:	२८८	:	१५७	:	१९५
१० :	जानेवारी	१९९२ :	२६९	:	२९१	:	१५७	:	२०३
११ :	फेब्रुवारी	१९९२ :	२६१	:	२९८	:	१५७	:	२०३
१२ :	मार्च	१९९२ :	२६१	:	३०२	:	१५७	:	२०३
: वार्षिक सरासरी			२५५	:	२८५	:	१५८	:	१९६
: १९८२ ची मालिका			: ५. १२						
: १९६०. चा मालिकेत			:						
: रुमार्तरात करण्याकरिता गुणक			:						

आधार :- काभगार आधुक्त पांथि कावर्तलय, सुबई-३४.



तक्ता क्रमांक १३.१

जिल्ह्यातील पोलीस दलाचा एकूण संख्या

जिल्हा-ठाणे.

अ. क्र. :	बाब	वर्ष १९९१-९२
१	२	३
१	पोलीस दलाची संख्या	
	अ) पोलीस आयुक्त	१
	ब) अपर पोलीस आयुक्त	१
	क) पोलीस उप आयुक्त	७
	ड) अधीक्षक	१
	इ) सहाय्यक अधीक्षक ( सहाय्यक पोलीस आयुक्त )	२१
	ई) उप अधीक्षक	४
	उ) निरीक्षक	११३
	ऊ) उप निरीक्षक	५३४
	प) जमादार	४४७
	फ) हवालदार	१७०५
	म) पोलीस शिपाई	७४२७
	एकूण पोलीस दल संख्या	१०२६१
२	पोलीस ठाणे	६०
३	आऊट पोस्ट	४९
४	सब पोस्ट ( चौकी )	७०
५	लॉक अप्स	६८
६	पोलीस ठाणे, आऊटपोस्ट व सब पोस्ट आदींचा सोय असलेली गावे व शहरे	११४
७	पोलीस दलाचा एकूण खर्च ( लाख रु )	२६४१

आधार :- १) पोलीस आयुक्त, ठाणे.

२) पोलीस अधीक्षक, ठाणे.

तक्ता क्रमांक १३.२

गुन्ह्यासंबंधी आकडेवारी ( १९९१ या वर्षाकरिता )

जिल्हा-ठाणे.

अ. क्र.	गुन्ह्याचे प्रकार	वर्षात नोंद-	वैकश्या	मागील वर्षा	न्यायालयात	न्यायालयाने	निर्दोष	दोषी	वर्जाच्या शेवटी
ब. क्र.		विषयात अग्लेल्या	वालू	ची कोटित	वैकश्या करण्या	काढून टाक-	म्हणून	अतलेली	न्यायालयातील
		प्रकरणांचो संख्या	असलेली	वालू असलेली	साठी प्रविष्ट	लेली, शिक्षा	तोडलेली	प्रकरणे	प्रलंबित
			प्रकरणे	प्रकरणे	केलेली प्रकरणे	दिलेली व	प्रकरणे		
						जमिन दिल्यात			
						सह निकालात			
						काढलेली प्रकरणे			
१	२	३	४	५	६	७	८	९	१०
१	दखलपात्र गुन्ह्यात मदत करणे	-	-	-	-	-	-	-	-
२	दखलपात्र गुन्ह्याबाबत कट करणे	-	१	२	-	-	-	-	८
३	तार्वजनिक शांतता, सुरक्षितता व न्याय बाबतचे गुन्हे	२८२	७	३२५४	२६८	६०	१४४	१०८	३२१०
४	व्यक्ती विषयक गंभोर गुन्हे	३७५२	६९४	२७४९९	३३४१	९४२	११११	२६७	२८२५०
५	व्यक्ती आणि मालमत्ता विषयक गंभोर गुन्हे	२४८०	९६९	८७११	१०००	७८	३५३	१८४	९०२६
६	व्यक्ती विषयक फिरकीत गुन्हे	८८५	१७७	८८८०	८३२	१०९	३१०	१५५	९०९८
७	मालमत्ता विषयक फिरकीत गुन्हे	३२५२	१३५८	११७५६	१२२८	६२	५०१	४०७	१२०१७
८	सकून कर नोंदलेले इंडियन मिनले	७१७	१८७	४८९२	६८४	६७	२४७	६७	५२३४
	गोड आलाले इतर गुन्हे								
	सकून कर नोंदलेले इंडियन मिनले	११३६८	३३९३	६५००१	७३५३	१३१८	२६६६	११८८	६७१८३

पुढे चालू .....

तक्ता क्रमांक-१३.२ (पुढे चालू)

१:	२	३	४	५	६	७	८	९	१०
९: वर नमूद केलेले इतर गुन्हे									
: अ) विशेष रिवा स्थानिक कायद्याखालील दखलपात्र गुन्हे	: ९२४३	: ८७२२	: ५५४५९	: ९०९५	: २३	: २२९६	: ४३८१	: ५७८५४	
: ब) वी. एच. ओ. आर. १९४७ या कायद्याखालील गुन्हे	: -	: -	: -	: -	: -	: -	: -	: -	
: एकूण बेरोज १ ते ९	: २०६११	: १२११५	: १२०४६०	: १६४४८	: १३४१	: ४९६२	: ५५६९	: १२५०३७	

आधार:- १) पोलिस आयुक्त, ठाणे.  
२) पोलिस अधीक्षक, ठाणे ( ग्रामीण )

तक्ता क्रमांक १३.३

तुरुगांत दाखल केलेले गुन्हेगार १९९१-९२

जिल्हा ठाणे.

अ.क्र.:	दाव	पुरुष	स्त्रिया	एकूण
१ :	२	३	४	५
१ :	रेल्वे अधिनियम	४७३२	३०	४७६२
२ :	मुंबई पो लिप्त अधिनियम	२४६८	११२	२५८०
३ :	मुंबई दारुबंदी अधिनियम	१११०	४५	११५५
४ :	क्रिमिनल प्रोसिजन कोड अधिनियम	८९३	७८	९७१
५ :	घरफोडी आणि चोरी	९७६	१०	९८६
६ :	खोटे दस्तऐवज व फसवणूक	७४	९५	१६९
७ :	खून	७१	-	७१
८ :	डाके व दरोडे	४२	-	४२
९ :	हल्ला व दुखापत करणे	२६८	-	२६८
१० :	फूस लावून पळविणे व दलात्कार	११	-	११
११ :	लष्करी गुन्हे	-	-	-
१२ :	इतर	४५३	६१	५१४
:	एकूण	११०९८	४३१	११५२९

आधार:- १) अधिक, केंद्रिय तुरुंग, ठाणे.

२) अधिक, कल्याण लि,जिल्हा कारागृह, कल्याण.

तुरुंगांत दाखल झालेल्या गुन्हेगारांचे वयोगटानुसार व शैक्षणिक पात्रतेनुसार वर्गीकरण.

वर्ष-१९९१-९२

जिल्हा-ठाणे

अ. क्र. :	बाब	पुरुष	स्त्रिया	एकूण
१ :	२	३	४	५
१ :	<u>१८ वर्षाखालील</u>			
: १.१	अशिक्षित	-	-	-
: १.२	अशिक्षित फक्त वाचता येणारे	-	-	-
: १.३	वाचता व लिहिता येणारे	-	-	-
२ :	<u>१८ ते २१ वर्षे</u>			
: २.१	अशिक्षित	१४४०	-	१४४०
: २.२	अशिक्षित फक्त वाचता येणारे	५२२	-	५२२
: २.३	वाचता व लिहिता येणारे	११२	-	११२
३ :	<u>२२ ते ३० वर्षे</u>			
: ३.१	अशिक्षित	१५७२	-	१५७२
: ३.२	अशिक्षित फक्त वाचता येणारे	९३६	३५	९७१
: ३.३	वाचता लिहिता येणारे	६७३	६	६७९
४ :	<u>३१ ते ४० वर्षे</u>			
: ४.१	अशिक्षित	११६१	६५	१२२६
: ४.२	अशिक्षित फक्त वाचता येणारे	११३६	१३	११४९
: ४.३	लिहिता व वाचता येणारे	८१९	४	८२३
५ :	<u>४१ ते ६० वर्षे</u>			
: ५.१	अशिक्षित	१३६०	१४७	१५०७
: ५.२	अशिक्षित फक्त वाचता येणारे	५४३	११५	६५८
: ५.३	वाचता व लिहिता येणारे	५११	४६	५५७

तक्ता क्रमांक १३.४ (पुढे चालू)

१ :	२ :	३ :	४ :	५ :
६ :	<u>६० वर्षांवरोल</u>			
:६.१	अशिक्षित	: १७३ :	- :	१७३
:६.२	अशिक्षित फक्त वाचता येणारे	: ९५ :	- :	९५
:६.३	वाचता व लिहिता येणारे	: ४५ :	- :	४५
७ :	<u>एकूण</u>			
:७.१	अशिक्षित	: ५७०६ :	२१२ :	५९१८
:७.२	अशिक्षित फक्त वाचता येणारे	: ३२३२ :	१६३ :	३३९५
:७.३	वाचता व लिहिता येणारे	: २१६० :	५६ :	२२१६

आधार:- १) अधिकक, केंद्रीय तुरुंग, ठाणे.

२) अधिकक, जिल्हा तुरुंग वर्ग - १, कल्याण.

तक्ता क्रमांक १३.५

दिवाणी व फौजदारी न्यायालयांत निकालात काढलेली कामे. ( वर्ष १९९१ ) जिल्हा-ठाणे.

दिवाणी				फौजदारी			
मुळ		अपिल		मुळ		अपिल	
नियमित	संकीर्ण	नियमित	संकीर्ण	नियमित	संकीर्ण	नियमित	संकीर्ण
१	२	३	४	५	६	७	८
६०५५	१२९६	३६८	४४८	१००१२०	४१९०	५६	१८९

टिप :- जिल्हा दंडाधिकारी व कार्यकारी दंडाधिकारी यांनी ज्या प्रकरणावर निर्णय दिला आहे अशा प्रकरणांचा समावेश नाही.

आधार :- जिल्हा सत्र न्यायाधीश ठाणे.

राज्या क्रमांक १४.१

बँक कार्यालय, वर्गीकृत बँका, त्यांच्या ठेवी व कर्जे १९९१-९२

अ. क्र. :	ठाणे जिल्हा :	बँकांचो कार्यालये :	१९८१ च्या जनगणने :	वर्गीकृत बँका :	बँकांचो कार्यालये :	वर्गीकृत बँकांच्या :	वर्गीकृत बँका :	सहकारी :
:	:	असेलेलो गावे/ग्रहारे :	नुसार त्या खाली :	संख्या :	संख्या :	ठेवी कोटीत :	च्या आगाऊ :	बँका :
:	:	:	येणारी लोकसंख्या :	:	:	:	रकमा कोटीत :	:
१ :	२ :	३ :	४ :	५ :	६ :	७ :	८ :	९ :
१ :	ठाणे	१३	३,२८,७००	२६	९१	-	-	८
२ :	वसई	२४	२,४३,६००	११	३६	-	-	८
३ :	पालघर	२१	३,६४,०००	८	३१	-	-	९
४ :	डहाणू	१८	२,२२,०००	९	२८	-	-	६
५ :	तलासरो	८	६७,०००	७	९	-	-	२
६ :	मोखाडा	१०	६४,०००	९	११	-	-	३
७ :	वाडा	१३	९५,६००	८	१४	-	-	४
८ :	जव्हार	११	१,०२,०००	७	१३	-	-	३
९ :	भिवंडी	१९	२,८१,६००	१३	२५	-	-	६
१० :	शहापूर	१३	१,७२,८००	६	२०	-	-	८
११ :	मुरबाड	११	१,१५,३००	७	१३	-	-	३
१२ :	कल्याण	९	२,३५,४००	२४	६०	-	-	५
१३ :	उल्हासनगर	१७	८२,२००	१७	३५	-	-	४
:	जिल्हा वेरीज:	१८७	२२,७३,८००	१५२	३८६	१८४८.५४	६४६.५१	७०

टीप:- स्तंभ ७ व ८ चो आकडेवारी तालुकावार उपलब्ध नाही.

आधार:- बँक ऑफ महाराष्ट्र, क्षेत्रीय कार्यालय, ठाणे.



तपता क्रमांक १४.२ .

संयुक्त मांडपलो संस्था ३१ मार्च १९९२ रोजा, स्थतो

जिल्हा-ठाणे.

अ. क्र.	भाग भांडवल जमलेल्या कंपनी (संस्था)	हमारे सयानंदत जमलेल्या व नफ्यासाठी काय न करणा-या कंपनी (संस्था)	एकूण		
१	२	३	४	५	६
१	३१	१७७८	२	-	१८११

आधार :- कंपनी व्यवहार खाते, मंत्रालय भारत सरकार, नवी दिल्ली.

123

तक्ता क्रमांक १४.३

उत्तर विलेल्या विमापत्रांचो संख्या व विम्याचो रक्कम वर्ष १९९१-९२

जिल्हा-ठाणे.

अ. क्र. :	बाब :	परिमाण :	वर्ष १९९१-९२
१ :	२ :	३ :	४ :
१ :	शाखा ... :	संख्या :	१६
२ :	उत्तर विलेली विमा पत्रे .. :	संख्या :	८६५४९
३ :	व्यपगत विमापत्रे .. :	संख्या :	११४४२
४ :	विम्याचो रक्कम .. :	हजार रुपये :	३५१३५१८

आधार:- वरिष्ठ विभागीय व्यवस्थापक, भारतीय जीवन विमा निगम,

मुंबई- ४०० ००१

तक्ता क्रमांक १५.१

चित्राट गृहाधि विषयो आकडेवारी १९९१-९२ वर्षाकरीता जिल्हा-ठाणे.

अ. क्र. :	तालुका :	कायम स्वरुपाची :		फिरती चित्राट गृहे		सरकार :	वसूल
		संख्या :	प्रत्येक खेजा- साठी असलेली आसन क्षमता :	संख्या :	प्रत्येक खेजा- साठी असलेली आसन क्षमता :		
१ :	२ :	३ :	४ :	५ :	६ :	७ :	८ :
१ :	ठाणे	१३ :	११२९२	१ :	६५०	१४ :	१८२६७७१९
२ :	वसई	७ :	४८९५	३ :	१०५०	३ :	४२८९८५४
३ :	पालघर	३ :	१९५३	८ :	३०३०	६ :	१११२१७२
४ :	डहाणू	२ :	९९१	- :	-	५ :	३९४०९७
५ :	तलासरो	- :	-	१ :	४००	१ :	१२५७६
६ :	जव्हार	- :	-	- :	-	४ :	-
७ :	मोखाडा	- :	-	- :	-	१ :	-
८ :	वाडा	१ :	३३३	- :	-	१ :	१९७५७
९ :	भिवंडी	१३ :	११८४३	- :	-	१६ :	१३६५९१६६
१० :	शहापूर	१ :	३०४	- :	-	३ :	४०२२०
११ :	सुरबाड	१ :	५२६	- :	-	३ :	९१७०२
१२ :	कल्याण	८ :	७७१६	११ :	५००	१ :	६५९६१७७
१३ :	उल्हासनगर	१५ :	१३४६३	- :	-	१ :	८००१९६५
: एकूण		६४ :	५३३१६	१४ :	५६३०	५९ :	५२४८५४०५

आधार :- जिल्हाधिकारी, ठाणे.

तक्ता क्रमांक १५०२

जिल्हयातील गोळा केलेली अल्पवचत गुंतवणूक व खातेदारांची संख्या जिल्हा-ठाणे  
(लाख रुपये)

अ. क्र.	योजना	१९९१-९२		१९९०-९१ मधील		१९९१-९२ मधील	
		अखेरची एकूण खातेदारांची संख्या	ढोबळ	गुंतवणूक	नक्ता	ढोबळ	नक्ता
१	२	३	४	५	६	७	
१	टपाल कार्यालय बचत खाते	२३०८	१४४८.३२	१७४.६८	१३११.०१	११०.०७	
२	संचित मुदत ठेव	-	१४२.४६	१२५.०५	११९.९९	१६०.४९	
३	पुनीरावतीत ठेव	१८२६८	१९८१.६०	७२०.६५	२४०९.५२	७२१.८१	
४	समयबद्ध ठेव १, २, ३ व ५ वर्षीय	४५३	२७१.८७	५७५.९९	३०३.२९	७४.१३	
५	सार्वजनिक भावुष्य निवर्हा निधी (टपाल खाते)	-	१२.९५	१२.९९	१९.०६	१८.९६	
६	सार्वजनिक भावुष्य निवर्हा निधी (स्टेट बँक)	४३२२	२४२२.९५	११०५.२२	२६२०.१०	२२७७.४२	
७	राष्ट्रीय बचत प्रमाणपत्र	-	२५८७.३७	६९.४३	२७११.०३	५७३.७५	
८	इंदिरा विकास पत्रे	-	११५१.०६	११५१.०६	११८५.२२	३४५.६७	
९	फिस्तान विकास पत्रे	-	१७७९.९१	१७७८.९६	१४०६.२२	१३७०.५४	
१०	मार्गसंक. प्राप्ती योजना	९२८	६५९.७७	६४३.८१	६०४.६५	२४३.४५	
११	राष्ट्रीय बचत योजना	५२२१	३५१३.५४	३५११.०१	३४८३.०१	३४४५.६४	
१२	सामाजिक सुरक्षा पत्रे	-	-	-	-	-	
१३	इतर सर्व योजना	-	-	-	-	-	
एकूण योजना		१११५००	१५९६१.८४	९४६६.७४	१५८७३.०१	७५०५.०४	

जिल्हयातील अल्पवचतीचे लक्ष १९९०-९१ २३५० लाख रु  
१९९१-९२ २५०० लाख रु

आधार :- अल्प वचत शाखा;  
जिल्हाधिकारी कार्यालय, ठाणे.

तक्ता क्रमांक २५०३

तालुकावार गोळा केलेला जमिन महसूल (१९९१-९२ वर्षाकरिता)

( रुपये हजारात )

जिल्हा - ठाणे

अ. क्र. : जिल्हा/तालुका : चालू वर्षाची जमिन : सकात्रत जमिन : सकात्रत जमिन : सूट : निलंबित वसुली : वसुली पात्र : प्रत्यक्ष वसुली : जमिन महसूल  
 : महसूलाची सकात्रत : महसूलाची : महसूलाची : : : : : देणारे जातेधारक  
 : मागणी (पूर्वीच्या) : धक्काकी : सकून मागणी : : : : : ( संख्या )  
 : वर्षाची जमा रक्कम : अधिभूत व : : : : : : : : : : :  
 : सोडून : अनिधकृत

१	२	३	४	५	६	७	८	९	१०
१	ठाणे	७०९३	-	८२४८	-	११५५	७०९३	५८४१	१३३१९
२	वतई	२००४	-	२००४	१६	-	१९८८	१९८८	२४९८०
३	पालघर	१६३२	-	१६३२	५१	-	१५८१	१५८१	३२२७७
४	डहाणू	६९८	-	६९८	-	-	६९८	६९८	२८४५३
५	तलासरी	१८२	-	१८२	-	-	१८२	१८२	७८९३
६	जव्हार	१८३	-	१८३	-	-	१८३	१८३	१५७८६
७	मोखाडा	२७	-	२७	-	-	२७	२७	७९०५
८	वाडा	३३५	-	३३५	१०	-	३२५	३२५	१५६४५
९	शिर्दंडी	२६८९	-	२६८९	-	-	२६८९	२६८९	२२२४३
१०	शहापूर	४०१	-	४०१	-	-	४०१	४०१	२७३२४
११	मुरबाड	४०४	-	४०४	-	-	४०४	४०४	२०१६२
१२	कल्याण	१४१२	-	१४१२	-	-	१४१२	१४१२	१३५०९
१३	उल्हासनगर	१०३१	-	१४६३	-	४३२	१४६३	१४६३	१५८७१
	जिल्ह्याची सकून	१८०९१	-	१९६७८	७५	१५७८	१८०९१	१६४३२	२४५३६७

आधार :- जिल्हाधिकारी कार्यालय, ठाणे

तक्ता क्रमांक १५४४

छापखाने आणि छापलेली व प्रकाशित केलेली वर्तमानपत्रे आणि नियतकारिके सन १९९१-९२

अ.क्र.	तालुका	मुद्रणालयाची संख्या	छापलेली व प्रकाशित केलेली वर्तमानपत्रे नियतकारिके, दैनिके					साप्ताहिके				
			मराठी	हिंदी	इंग्रजी	इतर	एकूण	मराठी	हिंदी	इंग्रजी	इतर	एकूण
१	२	३	४	५	६	७	८	९	१०	११	१२	१३
१	ठाणे	९२	४	२	-	-	६	८	१०	५	१	२४
२	वसई	८	१	-	-	-	१	२	-	-	-	२
३	पालघर	९	-	-	-	-	-	२	-	-	-	२
४	डहाणू	१६	-	-	-	-	-	६	-	-	१	७
५	तलासरी	१	-	-	-	-	-	-	-	-	-	-
६	जव्हार	४	-	-	-	-	-	१	-	-	-	१
७	मोळाडा	१	-	-	-	-	-	-	-	-	-	-
८	वाडा	-	-	-	-	-	-	२	-	-	-	२
९	भिखंडी	७	-	-	-	-	-	६	१	-	१	८
१०	शहापूर	११	-	-	-	-	-	-	-	-	-	-
११	मुरबाड	१०	-	-	-	-	-	१	-	-	-	१
१२	कल्याण	३८५	-	-	-	-	-	११	-	-	-	११
१३	उल्हासनगर	१७३	१	२	-	६	९	६	२	-	१४	२१
एकूण		५१७	६	४	-	६	१६	४२	१३	५	१७	७७

१४४

पुढे चालू...

तक्ता क्रमांक १५-४ पुढे चालू

अपवने आणि छापलेली व प्रकाशित केलेली वर्तमानपत्रे आणि नियतकारिके १९९१-९२

अ. क्र.	तालुका	छापलेली व प्रकाशित केलेली वर्तमानपत्रे व नियतकारिके									
		पार्श्वे					मासिके				
१	२	मराठी ३४	हिन्दी ३५	इंग्रजी ३६	इतर ३७	एकूण ३८	मराठी ३९	हिन्दी ४०	इंग्रजी ४१	इतर ४२	एकूण ४३
१	ठाणे	४	२	१	-	७	२	-	-	-	२
२२	वसई	-	-	-	-	-	२	-	-	-	२
३	पालघर	१	-	-	-	१	-	-	-	-	-
४	डहाणू	-	-	-	-	-	-	-	-	-	-
५	तलासरी	-	-	-	-	-	-	-	-	-	-
६	जवहार	-	-	-	-	-	-	-	-	-	-
७	मोखाडा	-	-	-	-	-	-	-	-	-	-
८	वाडा	-	-	-	-	-	-	-	-	-	-
९	शिबडी	-	-	-	-	-	-	-	-	-	-
१०	शहापूर	२	-	-	-	२	-	-	-	-	-
११	मुरबाड	१	-	-	-	१	-	-	-	-	-
१२	कल्याण	-	-	-	-	-	-	-	-	-	-
१३	उल्हासनगर	-	-	-	४	४	२	-	१	२	६
एकूण		११	२	१	४	१८	६	-	१	२	१०

तक्ता क्रमांक १५.५

स्वस्त धान्य दुकानांना पुरविलेले तांदुळ, गहू व साखर

जिल्हा-ठाणे.

आकडे 00 च्यामध्ये

वर्षे	तांदुळ			गहू			साखर			नियमित
	जिल्हा	जिल्हयातील	एकूण	जिल्हा	जिल्हयातील	एकूण	जिल्हा	जिल्हयातील	एकूण	स्वस्त धान्ये
	मुख्यालय	इतर ठिकाणे	२-५-३	मुख्यालय	इतर ठिकाणे	५-५-६	मुख्यालय	इतर ठिकाणे	८-५-९	वाटप दुकाने
										संख्या
१	२	३	४	५	६	७	८	९	१०	११
१९९१	४५१	२०३	६५४	९२३	३१२	१२३५	१६५	७७९	२४४	१७०४

आधार :- १) जिल्हा पुरवठा कार्यालय,  
जिल्हाधिकारी याचे कार्यालय, ठाणे.  
२) सहाय्यक नियंत्रक शिधावाटप (क)  
परिमंडळ, ठाणे.



तक्ता क्र/मांक १५०६  
मागणी व वसूल केलेले धान्य (१९९१-९२)

जिल्हा-ठाणे

(आकडे टनामध्ये)

वर्ष	लेव्ही							मागणीची वसूलीची टक्केवारी
	सर्व धान्याची एकूण मागणी	तांदूळ	गहू	ज्वारी	बाजरी	इतर	एकूण	
१	२	३	४	५	६	७	८	९
१९९१-९२	लेव्ही पध्दत १९७८ पासून बंद झाल्याने माहिती निरंक आहे.							

आधार : जिल्हा पुरवठा अधिकारी, जिल्हाधिकारी, ठाणे यांचे कार्यालय,

तक्ता क्र. १५७

१९९१ मधील लोकसभा निवडणूक व १९९० मधील विधानसभा या संबंधी आकडेवारी, जि. ठाणे.

अ. क्र. : मतदार संघाचे नांव	: एकूण मतदारांची संख्या	: मतदान केलेल्या मतदारांची संख्या	: पुरुष	: स्त्रिया	: एकूण	: मतदानाची टक्केवारी
१	२	३	४	५	६	७
१) : लोकसभा-१३९२						
१) : १० ठाणे	: २७४४५२२	: २७७७०९	: २५७६०४	: ६४८२२५	: २७०२६	
२) : ११ उहाणू	: १०८८१०३	: २७११०५	: २८५६८१	: ४५६७८६	: ४१०९८	
एकूण:-	: २८३२६२५	: ६६८८२४	: ४३६२८५	: १२०५०९९	: २३९०५७	

पक्षधार मते मिळालेल्यांची संख्या

अ. क्र. : राष्ट्रीय काँग्रेस(आय)	: शेतकरी कामगार पक्ष	: जनता दल	: लोकदल(बी)	: शिवसेना	: जनता पार्टी	: भारतीय जे.पी.	: इतरपक्ष	: जनता पक्ष
: ८	: ९	: १०	: ११	: १२	: १३	: १४	: १५	
: २७४६११	: -	: ४६१७२	: -	: -	: ३७१४	: ३०२९२८	: १२९२६	
: १७८४५३	: -	: -	: -	: -	: -	: २४५५३७	: १२०३१३	
एकूण:-	: ४५३०६४	: -	: ४६१७२	: -	: -	: ३७१४	: ४४८४६५	: १३३२३९

पुढे चालू.....

तज्ज्ञा क्र० १५७ ( पुढे चालू )

अ. क्र.	मतदार संघाचे नांव	एकूण मतदारांची संख्या	मतदान केलेल्या मतदारांची संख्या	पुरुष	स्त्रिया	एकूण	एकूण मतदारांच्या संख्येपैकी झालेल्या मतदानाची टक्केवारी
१	२	३	४	५	६	७	
	विधानसभा-११९०						
१	५३ ठाणे	२,९८,३८६	९४,४७४	६८,२८७	१,६२,७५२	५४.५४	
२	५४ बेलापूर	४,६१,८४३	१,२८,०१२	१,००,२८६	२,३८,२९८	५१.६०	
३	५५ उल्हासनगर	२,१९,०७९	७१,७७२	५८,७५५	१,२०,५२७	५९.५८	
४	५६ अंबरनाथ	२,८०,२३३	८७,९६७	६२,१७९	१,५०,१४६	५३.५८	
५	५७ कल्याण	३,३५,१०३	१,०२,५५३	७६,२६७	१,७८,८२०	५३.३६	
६	५८) मुरवाड	२,४२,८७५	५२,८६१	४३,८००	९६,६६१	६७.६५	
७	५९ वाडा (राखीव)	१,८५,७७७	५५,३५८	४३,३४७	९८,७०५	५३.१३	
८	६० भिंकी	३,०५,२५९	९९,६०२	५८,३५१	१,५७,८६०	५१.७१	
९	६१ वसई	२,४५,१४७	८६,८६९	७०,९५३	१,५७,८२२	६४.३८	
१०	६२ पालघर (राखीव)	१,६०,६९८	५२,४२२	४२,०१४	९४,१३६	५८.५८	
११	६३ डहाणू (राखीव)	१,६३,४१२	४९,१४१	४१,७८०	९०,९२१	५५.६४	
१२	६४ जवहार (राखीव)	१,५८,५३२	४३,७७१	४०,५२५	८४,२९६	५३.१७	
१३	६५ शहापूर (राखीव)	१,२८,३३६	४०,८६२	३२,६८९	७३,५५१	५७.३१	
	एकूण	३०,८४,६८०	९,७५,६७१	७,३९,२२४	१७,३६,४४५	५५.५९	

तक्ता क्रमांक १५७ (पुढे चालू)

क्र	मतदार संघाचे नाव	राष्ट्रीय काँग्रेस(आय)	शेतकरी कामगार	जनता दल	अपक्ष	इंडियन काँग्रेस सोशलिस्ट	जनता पार्टी (जे.पी.)	भारतीय जनता पक्ष	शिवसेना	इतर पक्ष
२	२	४	६	१६	२२	२३	२४	२५	२६	
निवडणुका - २१९०										
१	५३ : ठाणे	५३,२३७	-	१२,०५२	१,२२१	-	-	-	१४,२३६	४०
१	५४ : देलापूर	८७,३८६	-	२०,९२४	१०,२२२	-	-	-	१,१४,९४७	१०९९
१	५५ : उल्हासनगर	८८,८०४	-	१,५०६	१,०२३	-	-	४,५४९	-	२७८३
१	५६ : अंबरनाथ	३०,१२१	-	१९,७२९	२५,७८०	५१८	-	-	७१,३२२	८६१
१	५७ : कल्याण	५९,३९२	-	१,०७८	१,५७६	-	१३०	१,०६,१४५	-	६२९
१	५८ : मुरदाड	५०,०८३	१४०	-	८४७	-	-	३९,७००	-	२३५०
१	५९ : वाडा (राखीव)	१५,६५६	-	११,८४९	७०६	-	-	४,१८४	-	-
१	६० : भिडंडी (राखीव)	२६,०४६	-	६०,८१८	२४,५४४	-	-	-	३२,२२२	४४३४
१	६१ : वसई	९२,९५८	-	४६,४९०	७९२	-	-	-	१४,६२९	३१७
१	६२ : पालघर (राखीव)	२७,६२८	-	२८,४२४	-	-	-	-	३६,१४१	-
१	६३ : डहाणू	३५,२८१	-	-	१४,०१४	-	-	-	१९,९३७	१८२५६
१	६४ : जव्हार (राखीव)	२३,०६०	-	-	५४५	-	-	१८,५६३	-	३९६१४
१	६५ : झहापूर (राखीव)	३४,९९८	१३०५	-	-	-	-	-	३४,८८०	३२८
१	सकून	६,४५,५०	२७०५	२,१०,८८०	८०,५६०	५१८	१३०	२,४७,१४१	४,२५,२२५	७१०११

आधार :- जिल्हा निर्वाचन अधिकारी, जिल्हाधिकारी, ठाणे यांचे कार्यालय, ठाणे

अधिकाऱी व प वासी याचेंसाठी असलेल्या बंगल्याची तालुकावार यादी  
( ११.३.१२ या दिवसाची )

जिल्हा- ठाणे

अ. क्र	तालुका	बंगल्याचे नाव व पत्ता
१	२	
१	ठाणे	: १) ठाणे विश्रामगृह, जॉर्ट नाका, ठाणे : २) फॉरेस्ट विश्रामगृह, नौपाडा, मल्हार टॉपिकांच्या मागे, ठाणे
२	वसई	: ३) वसई विश्रामगृह, वसई ( पश्चिम ) : ४) शिरसाड विश्रामगृह, वसई जवळ : ५) विराट विश्रामगृह, विरार : ६) फॉरेस्ट विश्रामगृह, मुंबई अहमदाबाद राष्ट्रीय महामार्गावर, विरार शिरसाड फाटा,
३	पालघर	: ७) पालघर विश्रामगृह : ८) मनोर विश्रामगृह : ९) हलोली विश्रामगृह, मुंबई अहमदाबाद राष्ट्रीय महामार्गावर
४	डहाणू	: १०) डहाणू विश्रामगृह : ११) बोडी विश्रामगृह : १२) कासा विश्रामगृह : १३) कासावन विश्रामगृह : १४) सायवान विश्रामगृह
५	तलासरी	: १५) तलासरी विश्रामगृह
६	जव्हार	: १६) जव्हार विश्रामगृह : १७) विक्रमगड विश्रामगृह ( जि. प. ) : १८) जव्हार विश्रामगृह ( जि. प. )
७	मोजाडा	: १९) मोजाडा विश्रामगृह : २०) खोडाळा विश्रामगृह : २१) सूर्यमाळ वन विश्रामगृह

तक्ता क्रमांक १५८ (पुढे सुस)

१	२	३
८	वाडा	:२२) वाडा विश्रामगृह. :२३) परळी वन विश्रामगृह, वाडा, परळी रोड. :२४) क्वाड वन विश्रामगृह, मु.पा. क्वाड. :२५) वाडा वन विश्रामगृह, वाडा ( नर्सरी )
९	भिखंडी	:२६) भिखंडी विश्रामगृह, भिखंडी वाडा रोड (नर्सरी) :२७) अंबाडी वन विश्रामगृह, भिखंडी वाडा रोड. :२८) पडगा वन विश्रामगृह, भिखंडी शहापूर रोड. :२९) गणेशपुरी वन विश्रामगृह. :३०) चिंबोपाडा विश्रामगृह, ता. भिखंडी.
१०	शहापूर	:३१) शहापूर विश्रामगृह. :३२) शेणवन विश्रामगृह ( जि.प. ) :३३) खर्डी वन विश्रामगृह, मुंबई आगा रोड. :३४) धळवार वन विश्रामगृह, विहितगाव. :३५) तानसा वन विश्रामगृह.
११	मुरबाड	:३६) मुरबाड विश्रामगृह. :३७) मुरबाड विश्रामगृह ( जि.प. )
१२	कल्याण	:३८) कल्याण विश्रामगृह.
१३	उल्हासनगर	:३९) अंबरनाथ विश्रामगृह. :४०) उल्हासनगर विश्रामगृह.

आधार :- १) सार्वजनिक बांध काम विभाग  
ठाणे.

२) वनसंरक्षक, ठाणे.

३) वनविकास महामंडळ, ठाणे.

४) जिल्हा परिषद, ठाणे.

निवडक निर्देशांकांचे कल तन १९९१-९२

जिल्हा-ठाणे.

अ. क्र. :	परिमाण :	संदर्भ वर्ष									
१	२	३	४	५	६	७	८	९	१०	११	
एक :	क्षेत्रकळ आणि लोकसंख्या										
: १)	क्षेत्रकळ	पौ. कि. मी. : २२२७	: २२००	: २५५३	: २५५८	: X	: X	: X	: X		
: २)	एकूण लोकसंख्या	(हजारत): १२८३	: १६५३	: २२२८२	: ३३५२	: X	: X	: ५२२७	: X		
: ३)	दर चौ. कि. मी. मध्ये लोकसंख्या	संख्या : १३९	: १८०	: २३९	: ३५१	: X	: X	: X	: X		
: ४)	शेतपजुरातह शेतोमध्ये काम करणा-यांची एकूण कर्मचा-यांशी टक्केवारी	टक्केवारी : ५४.३९	: ६४.५७	: ५३.७४	: ३८.६५	: X	: X	: X	: X		
दोन :	कृषी व तिथन										
: १)	जंगलव्याप्त एकूण क्षेत्र	हजारहेक्टर: ३६२	: ३७१	: ३७४	: ३७०	: उ. ना.	: ३३८	: उ. ना.	: उ. ना.		
: २)	लागवडीलायक क्षेत्र	"- : २६२	: ३५७	: ४४१	: ३३३	: उ. ना.	: ४१०	: उ. ना.	: उ. ना.		
: ३)	प्रती कृषी कामगारांमागे लागवडीलायक क्षेत्र	हेक्टर : उ. ना.	: ०.७१	: ०.०४	: ०.६२	: उ. ना.	: उ. ना.	: उ. ना.	: उ. ना.		
: ४)	लागवडीखालील एकूण क्षेत्र	हजारहेक्टर: २७१	: ३०१	: ३०२	: २८४	: उ. ना.	: ३२९	: उ. ना.	: उ. ना.		
: ५)	निव्वळ लागवडी खालील क्षेत्र										
: अ)	एकूण	हजारहेक्टर: २८७	: २९०	: २९३	: २५२	: उ. ना.	: ३२४	: उ. ना.	: उ. ना.		
: ब)	अन्नधान्या खालील	"- : १९३	: २१०	: १९०	: १९२	: उ. ना.	: १८१	: उ. ना.	: उ. ना.		
: क)	ऊताखालील	हेक्टर : ४०	: ४४	: ८	: २३	: उ. ना.	: -	: उ. ना.	: उ. ना.		
: ड)	कामनाखालील	"- : -	: -	: -	: -	: -	: -	: -	: -		
: इ)	भुईसूगाखालील	"- : -	: -	: १३०	: १३५	: उ. ना.	: १२६	: उ. ना.	: उ. ना.		

तक्ता क्रमांक १५.९ (पुढे चालू)

१	२	३	४	५	६	७	८	९	१०	११
६)	पुतो कुओ कासगाराभागे निव्वळ क्षेत्र	हेक्टर	उ. ना	०.५७	०.६४	०.४८	उ. ना.	उ. ना.	उ. ना.	उ. ना.
७)	एकावेला अधिक देळा लागवडीखाली	अतलेल्या क्षेत्रांचो निव्वळ कसलेल्या क्षेत्रांचो टक्केवारी	टक्केवारी	०.७८	०.२५	३.०३	१२.७४	उ. ना.	उ. ना.	उ. ना.
८)	ओलिताखालील एकूण क्षेत्रांचो लागवडीखालील एकूण क्षेत्रांचो टक्केवारी	"	१.३५	१.६४	१.२९	७.६०	उ. ना.	उ. ना.	उ. ना.	उ. ना.
९)	ओलिताखालील एकूण क्षेत्र	हजार हेक्टर	३	५	४	२२	उ. ना.	उ. ना.	उ. ना.	उ. ना.
१०)	ओलिताखाली आलेले निव्वळ क्षेत्र	हेक्टर	३५९८	४३६७	३११०	६१५७	उ. ना.	उ. ना.	उ. ना.	उ. ना.
११)	कालव्हासुळे ओलिताखाली आलेले क्षेत्र	"	-	-	-	-	उ. ना.	उ. ना.	उ. ना.	उ. ना.
१२)	विहिरीसुळे ओलिताखाली आलेले क्षेत्र	"	३५९८	४३६७	२९८६	१०४७	उ. ना.	उ. ना.	उ. ना.	उ. ना.
१३)	इतर साधनासुळे ओलिताखाली आलेले क्षेत्र	"	-	-	१२४	११०	उ. ना.	उ. ना.	उ. ना.	उ. ना.
१४)	ओलिताखालील क्षेत्र									
	अ) अन्नधान्ये	"	-	११८	११	१७१०१	उ. ना.	उ. ना.	उ. ना.	उ. ना.
	ब) ऊत	"	४२	४७	१५	९३	उ. ना.	उ. ना.	उ. ना.	उ. ना.
	क) दुग्धसूय	"	-	-	-	४	उ. ना.	उ. ना.	उ. ना.	उ. ना.
	ड) फळे व भाजीपाला	"	-	-	३०१४	२६३२	उ. ना.	उ. ना.	उ. ना.	उ. ना.
	इ) वापूस	"	-	-	-	-	उ. ना.	उ. ना.	उ. ना.	उ. ना.
१५)	सुद्धधारणाचो कामे					२२				
	अ) बांधविस्तार आलेले क्षेत्र	"	उ. ना.	उ. ना.	उ. ना.	३१७९	उ. ना.	उ. ना.	उ. ना.	उ. ना.
	ब) सांगोकरण आलेले क्षेत्र	"	उ. ना.	उ. ना.	११७९	१५२	१३६	उ. ना.	उ. ना.	उ. ना.
	क) भरोव क्षेत्र	"	उ. ना.	उ. ना.	११७९	३६	उ. ना.	उ. ना.	उ. ना.	उ. ना.



तक्ता क्रमांक १५.२ ( पुढे चालू )

१	२	३	४	५	६	७	८	९	१०	११
वार : कुर्जा विद्युत अचारे										
: १) सागर										
: अ)	लाकडी	: हजारात	: ९५	: १०६	: ११६	: १०८	: X	: X	: X	: X
: व)	लोखडी	: संख्या	: ३४३	: २४९	: १४५५	: १३६९	: X	: X	: X	: X
: २)	ओमिताकरोता तेलाघर चालणारे:	: -"	: ४२८	: ८०६	: ८३८	: ४६४	: X	: X	: X	: X
: ३)	ओमिताकरोता विद्युत पंप	: -"	: ४०	: ६३	: २२६	: २४९३	: X	: X	: X	: X
: ४) ऊसाचे धरक										
: अ)	विजेच्या सहाय्याने चालणारे	: -"	: ३५	: ४	: ५	: १३७	: X	: X	: X	: X
: व)	वैलाच्या मदतीने चालणारे	: -"	: ७१	: २५	: २२६	: ९	: X	: X	: X	: X
पांच : पशुधन										
: १)	एकूण पशुधन	: हजारात	: ६५२	: ७५१	: ७२२	: ७७५	: X	: X	: X	: X
: २)	प्रत्येक वैलगाडीमागे (३ वर्जापरील) हेक्टर निव्याड असलेले क्षेत्र	: ३.०८	: १.४३	: ३.०४	: ७.१४	: X	: X	: X	: X	: X
: ३)	कोरंड्या	: हजारात	: ३३८	: ५२०	: ६१४	: १०७७	: X	: X	: X	: X
सहा : मत्स्य व्यवसाय										
: १)	मासे पकडण्याच्या बोटी	: संख्या	: उ. ना.	: उ. ना.	: उ. ना.	: उ. ना.	: २२३०	: उ. ना.	: २२३४	: २२३४
: २)	पार्श्विक बोटी	: -"	: उ. ना.	: उ. ना.	: उ. ना.	: उ. ना.	: ११११	: उ. ना.	: १३४१	: १३४१
: ३) एकूण मत्स्य उत्पादन										
: अ)	सागरी	: म. टन	: -	: -	: -	: १४७७४०	: १०२०४१	: ८८४३०	: २०१६१	: ८७८०३
: ब)	भूजल	: -"	: -	: -	: -	: ८००	: २३५५	: २५००	: ३२८०	: ३३००

१५२

तक्ता क्रमांक १५-ए ( पुढे चालू )

१ :	२ :	३ :	४ :	५ :	६ :	७ :	८ :	९ :	१० :	११ :
४):	मत्स्य व्यवसाय सहकारी संस्था	: संख्या	: -	: -	: -	: ३७	: ५४	: ६७	: ६२	: ६४
५):	सभासद ( ४ मधील )	: -	: -	: -	: -	: २३५७६	: २८४१८	: २९५०४	: उ. ना.	: २०२७२
६):	स्कूण भरणा झालेले भाग भांडवल	: रु. लाखांत:	: -	: -	: -	: ४८३.४५	: ११९.५५	: ८४.३१	: उ. ना.	: १६१३३
७):	माते विंडो किंमत (४ मधील)	: रु. हजारांत:	: -	: -	: -	: ३१	: १५७०००	: १५७०००	: २५१००	: ३९६००
८):	सहकारी तत्वावर बांधलेला आगार	: संख्या	: -	: -	: -	: -	: -	: -	: -	: -
सात :	<u>कारखान्यातील रोजगार</u> ( कॅलेंडर वर्षाप्रमाणे )									
१):	चालू कारखाने	: संख्या	: उ. ना.	: ५७८	: १०५०	: १२२०	: उ. ना.	: १०८७	: १९५०	: २०९९
२):	प्रती दिनी सरासरी रोजगार	: -	: उ. ना.	: ६२०९५	: ९५८०२	: १३३६३८	: उ. ना.	: ९९७९६	: १४७६३	: ८५२४९
३):	नोंदणी झालेल्या कारखान्यातील दर	: -	: उ. ना.	: २२४१	: ४१९९	: ५८५६	: उ. ना.	: उ. ना.	: ९०४७३	: २५६४
	: नाख लोकसंख्येमागेल कामगारांची									
	: संख्या									
आठ :	<u>वोज</u>									
	: १) वोज निर्मितो	: दशलक्ष	: उ. ना.	: ०.०१	: ०.०४	: उ. ना.	: उ. ना.	: उ. ना.	: उ. ना.	: उ. ना.
	: २) वापरलेलो वोज	: कि. वेट	: ८१	: १६६	: ९३६	: १६६४	: ३४२२	: ३७२०	: १००२	: १३०५
	: ३) विद्युतीकरण झालेली शहरे	: संख्या	: उ. ना.	: ११	: २०	: ३४	: ३४	: ३४	: ३४	: ३४
	: ४) विद्युतीकरण झालेली गावे	: -	: उ. ना.	: २०	: १५७	: १०७२	: १७३१	: १७३१	: १७३१	: १७३१
नऊ :	<u>सहकार</u>									
	: १) संस्था	: -	: -	: -	: -	: -	: -	: -	: -	: -
	: २) अ) कृषी पत	: -	: उ. ना.	: ४९५	: ७०८	: ४६७	: ३५७	: ३५४	: ४३४	: ४१६
	: ब) विंगर कृषी	: -	: उ. ना.	: उ. ना.	: १७७	: २५८	: ६३०	: ५५७	: ५७७	: ६३९
	: क) विंगर कृषी पत व विंगर पत	: -	: उ. ना.	: उ. ना.	: ७९४	: १८०५	: ४६५८	: ५४१५	: ५९६३	: ६८१७

तक्ता क्रमांक १५.९ ( पुढे चालू )

१	२	३	४	५	६	७	८	९	१०	११					
<u>सभासद</u>															
:अ) कृषी पत	: हजारत	: उ. ना. :	४४	:	८०	:	१४२	:	२०१	:	२११	:	१४०	:	१४६
:ब) विंगर कृषी पत	: -"	: उ. ना. :	उ. ना.	:	३०	:	४६	:	३९२	:	४२२	:	४३९	:	४६५
:क) विंगर कृषी व विंगर पत	: -"	: उ. ना. :	उ. ना.	:	१३८	:	१८४	:	२०५	:	२८७	:	२५४	:	२९२
<u>खेती भांडवल</u>															
:अ) कृषी पत	: रु. लाखात	: उ. ना. :	६१	:	२५२	:	३०६	:	१६५३२	:	१९६४७	:	२२०५९	:	२६९६१
:ब) कृषी विंगर पत	: -"	: उ. ना. :	उ. ना.	:	२३१	:	७३४	:	३०७८२	:	३४७१७	:	४६५५१	:	५३९२९
:क) विंगर कृषी व विंगर पत	: -"	: उ. ना. :	उ. ना.	:	१३६३	:	३९७७	:	१८३३१	:	१६२१४	:	२२३१६	:	२०४७९
<u>दिलेली कर्जे</u>															
:अ) कृषी पत	: -"	: उ. ना. :	३१	:	३९	:	४७	:	१४८९५	:	२४६०६	:	२०९९४	:	२०७७६
:ब) कृषी विंगर पत	: -"	: उ. ना. :	-	:	-	:	-	:	१७७८६	:	१५९०७	:	१५६१५	:	३०९३२
:क) विंगर कृषी व विंगर पत	: -"	: -	-	:	-	:	-	:	-	:	-	:	-	:	-
<u>दहा : शिक्षण</u>															
<u>१) प्राथमिक</u>															
:अ) संस्था	: संख्या	:	१४४७	:	१७७५	:	२१२०	:	२४९८	:	उ. ना.	:	३२१७	:	उ. ना.
:ब) विद्यार्थी	: हजारत	:	८७	:	१६५	:	२६३	:	४४१	:	उ. ना.	:	६७६	:	उ. ना.
:क) शिक्षक	: संख्या	:	२२४६	:	४१२०	:	७३०३	:	१०९७२	:	उ. ना.	:	१५८१९	:	उ. ना.
<u>२) माध्यमिक</u>															
:अ) संस्था	: -"	:	४१	:	८३	:	१८७	:	१८६	:	उ. ना.	:	४४२	:	उ. ना.
:ब) विद्यार्थी	: हजारत	:	१३	:	३४	:	८४	:	१७०	:	उ. ना.	:	३३०	:	उ. ना.
:क) शिक्षक	: संख्या	:	५२९	:	१२८२	:	२९२०	:	५४४३	:	उ. ना.	:	९०५१	:	उ. ना.

तक्ता क्रमांक १५-ए ( पुढे चालू )

१	२	३	४	५	६	७	८	९	१०	११
: <u>महाविद्यालयीन</u>										
:अ) संस्था	: संख्या	: ७	: ३	: ६	: १३	: उ. ना.	: २५	: उ. ना.	: उ. ना.	: उ. ना.
:ब) विद्यार्थी	: हजारात	: -	: २	: ५	: २१	: उ. ना.	: ५०	: उ. ना.	: उ. ना.	: उ. ना.
:क) शिक्षक	: संख्या	: ३६	: १२८	: १५६	: ७४७	: उ. ना.	: १२२६	: उ. ना.	: उ. ना.	: उ. ना.
:४) <u>तांदूर लोकसंख्येची टक्केवारी</u>										
:अ) पुरुष	: टक्केवारी	: ३५-२०	: ४१.१२	: ५०.४४	: X	: X	: X	: X	: X	: X
:ब) स्त्रिया	: -	: १४.८०	: १९.१०	: २९.८०	: X	: X	: X	: X	: X	: X
:क) एकूण	: -	: २५.३०	: ३०.५८	: ४०.६५	: X	: X	: X	: X	: X	: X
:५) <u>शाळेमध्ये जाणा-या ६ ते ११</u>										
: <u>-वयोगटातील मुलांची टक्केवारी</u>										
:अ) मुले	: -	: ६५.०८	: ४८.३	: ७२.२	: X	: X	: X	: X	: X	: X
:ब) मुली	: -	: ४६.१	: ३७.३	: ५६.६	: X	: X	: X	: X	: X	: X
:क) एकूण	: -	: ५६.१	: ४२.९	: ६४.५	: X	: X	: X	: X	: X	: X
:६) <u>शाळेमध्ये जाणा-या ११ ते १४</u>										
: <u>वयोगटातील मुलांची टक्केवारी</u>										
:अ) मुले	: -	: ६१.९	: ८२.९	: ७०.८	: X	: X	: X	: X	: X	: X
:ब) मुली	: -	: ४०.५	: ६२.०	: ४७.६	: X	: X	: X	: X	: X	: X
:क) एकूण	: -	: ५२.०	: ७२.७	: ५९.२	: X	: X	: X	: X	: X	: X
अकरा : <u>वैद्यकीय व आरोग्य</u>										
:१) दवाखाने	: संख्या	: १९	: १७	: ४३	: ६२	: ४१	: ४१	: ४१	: ४१	: २६
:२) इस्पितळे	: -	: १५	: २१	: ५	: ५	: ३१	: ३१	: ३१	: ३१	: ३१
:३) प्राथमिक आरोग्य केंद्र	: -	: ११	: ११	: १८	: २९	: ७२	: ७२	: ७३	: ७३	: ८२
:४) खाटांची संख्या	: -	: ४१३	: ४१३	: २६४०	: ३१०२	: ३३०८	: २३३४	: ३३४५	: ३६९८	: ३६९८
:५) दर लाख लोकसंख्येमागील खाटा	: -	: ३२	: ३२	: ११६	: १३५	: १००	: ९९	: ९९	: ९९	: ७१
( ९१ ह्या लोकसंख्येनुसार )										

तक्ता क्रमांक १५-२ ( पुढे चालू )

१	२	३	४	५	६	७	८	९	१०	११
: ६) साधारण केलेले रुग्ण										
: ३) बाह्य रुग्ण	: हजारात	: उ. ना.	: उ. ना.	: १००१	: १५८१	: २१६४	: १२४२	: १७६०	: २३३३	
: ४) आंतर रुग्ण	: -	: उ. ना.	: उ. ना.	: १४७	: ६०	: १४५	: १२७	: १०१	: ४६२	
: ७) जन्म प्रमाण	: दर हजारी	: उ. ना.	: २७.४३	: २२.०८	: २७.०३	: २५.१२	: २५.१२	: ३२.४१	: ३२४१	
: ८) मृत्यूचे प्रमाण	: -	: उ. ना.	: १०.२	: ७.०३	: ६.१	: ५.०५	: ५.०५	: ६४.६१	: ४६१	
बारा: परिवहन आणि दळणवळण										
: १) रस्त्यांचो लांबी (नगरपरिवहना व्यतिरिक्त)	: कि. मी.	: १५१०	: १५३२	: २३१५	: ४३८१	: ५२२६	: ५२२६	: ५४१०	: ५५१२	
: २) अ) दर १००० चौ. कि. मी. सांगेर रस्त्यांचो लांबी	: -	: १६४	: १६७	: २४२	: ४८७	: ५४७	: ५४७	: ५६६	: ५६७	
: ३) ब) दर लाख संख्येसांगे रस्त्यांचो लांबी	: -	: ११८	: ९३	: १०१	: १२१	: १५६	: १५६	: १६१	: १६१	
: ३) एकूण रेल्वे मार्गांचो लांबी	: -	: २१२	: २१२	: २१२	: २६२	: २८७	: २८७	: २८७	: २८७	
: ४) डाक कार्यालये	: संख्या	: १११	: १६७	: २५२	: ३७१	: ३८२	: ३८३	: ३८३	: ३८३	
: ५) तार घरे	: -	: २३	: ३१	: ५७	: ७०	: ७६	: ७६	: ७६	: ७६	
: ६) ग्रामीण ध्वनिद्वेषन विभागाने दुरदूरीन संघ असलेल्या गावांची संख्या	: -	: -	: -	: -	: -	: ६३३	: ७१६	: ७४६	: ७७३	

१५७

तक्ता क्रमांक १३.२ (पुढे चालू)

१	२	३	४	५	६	७	८	९	१०	११
तेरा :	स्थानिक संस्था									
: १)	पंचायत समिती	: संख्या	: उ. ना.	: १२	: १२	: १३	: १३	: १३	: १३	: १२
: २)	ग्राम पंचायती	: -"	: ५२	: ७९१	: ८६९	: ९५६	: ९०३	: ९२१	: ९२१	: ८९३
: ३)	नगरपरिषदा (सहा नगरपालिकेतह)	: -"	: ५	: ५	: ८	: ८	: ९	: १०	: १०	: १०
: ४)	कटक मंडळे	: -"	: -	: -	: -	: -	: -	: -	: -	: -
चौदा :	तंत्रीय									
: १)	बँक कार्यालये	: -"	: १६	: ३७	: १२०	: २९१	: ४०६	: ४५३	: ४५९	: ४५६

टिप :- १) उ. ना. :- उपलब्ध नाही.

२) कृषी विषयक अवजारे व पशुधन यांची स्तंभ क्रं. ४, ५, ६, ७, व ८ मधील आकडेवारी ही अनुक्रमे १९५६, १९६१, १९६६, १९७९, १९८२ व १९८५ या वर्षांची आहे.

आधार:- अर्थ व सांख्यिकी संचालनालय, मुंबई.