

21 FEB 1971

નંબર-૮

ઓક્ટોબર, ૧૯૭૦

વાંચિક બુલેટીન

ખેતી નિયામક, ગુજરાત રાજ્ય, અમદાવાદ-૬

સરકારી પડતર જમીનની
ભૌતિક મોજણી અને
નાણાંકીય વ્યાખતો

21-06X2A71	N1-N7273	22-11721	00-2N310	N0-222NE	NEN	17	
30-87A	22-01	K0-K1	12-311	32-1N2	K2	17	17
32-8NE6N	02-1E2	K2-8701	20-K209	21-K103	N01	17	17
02-27272	01-N210N	20-1A0	22-3E2	K2-3337	1N	17	17
32-80N021	N1-1372K	11-0XN01	02-7231N	32-N0601	221	17	17
10-4X00	N2-N221	K1-801X	01-0N7	22-0N21	N2	17	17
00-2A2X	20-27	10-800	22-K30	20-2262	02	17	17
02-12N2	20-2A1	N1-2A21	00-3371	02-K11N	0N	17	17

31B13HK

00-173221	K2-KA27	21-02A0K	N0-30K23	N2-7027	117	17	17
31-172A	32-NX	10-K0N	21-1702	10-N212	03	17	17
30-2A2E	21-71	20-227	00-2A12	21-7N2	N2	17	17
21-N2E2	-	32-0N21	N2-K7N	12-21N	N0	17	17
N2-N02E	00-2	N2-07	01-7021	00-K2E1	10	17	17
22-2E31	02-2	31-1E1	22-021	K0-117	21	17	17
30-00270	12-001	20-0K2NE	02-N21A	N2-2121	27	17	17
32-170K	-	02-3112	22-7271	11-312	22	17	17
N1-N017	22-027	N2-2711	01-212A	22-7121	001	17	17
22-N07	N0-0	21-N2	31-013	N2-712	0K	17	17
K1-2E02	21-272	22-1201	00-273	00-302	N2	17	17
10-70071	K1-NN17	02-0N2A	20-K17N	22-17	N01	17	17

181NEN

31-31267	00-N12K	K0-12022	30-2E122	30-0K12	227	17	17
N2-1A2E	22-7211	20-0101	22-2231	00-2	27	17	17
12-1002	21-01N2	00-1E12	K2-N3E2	21-13	101	17	17
22-N122	30-2A1	N0-N17	22-K021	K2-022	27	17	17
22-4A122	12-N2721	21-133A	20-72A	01-21N	2E1	17	17
K1-2E11	00-01E	22-0002	22-0000	22-13	22	17	17
22-1E07	K2-1E12	K1-2272	N1-1702	01-37N	03	17	17
01-70N3	01-N102	02-172	12-71E2	21-17A	001	17	17
02-72A2	N2-27A	30-N27	02-K77	30-501	22	17	17
32-10071	22-72N21	K1-7002	32-0032	20-317	221	17	17
K1-720K1	20-02A0	N2-0722	21-0012	K0-022	K21	17	17

19E-225E	19E-225E	19E-225E	19E-225E	19E-225E	19E-225E	19E-225E	19E-225E
10E12222	10E12222	10E12222	10E12222	10E12222	10E12222	10E12222	10E12222

19E22222

19E22222 19E22222 19E22222 19E22222 19E22222 19E22222 19E22222 19E22222

1	2	3	4	5	6	7	8
1: बुलासिनोर	७३	८-१०	२०६४-११	६११-१८	१७५३६-२०	१०५२३-१६	
२: ज्वाल	६५	५१-३१	१४५८८-३३	२०८ १०-११	६६०५-३३	४२०५६-३५	
३: नडियाई	१	-	५२-१६	४-०६	०-०४	५६-३२	
४: थोरसई	२२	१४-२६	२६६-३७	११०५-३१	४४८-३०	१८३६-०६	
५: मानर	४३	१२३-२१	२७६-०६	२३१-२८	-	६३४-१८	
६: आणई	१८	१८-२५	५६-२६	६-३६	२-१०	८७-२३	
कुल	२२२	२१६-३३	१७३०८-१८	२३७७३-२८	१४५६६-१७	५५१६५-१६	

भालसिरी

१: हथीई	८	१४-२७	१२६-१३	-	-	१४४-००	
२: पनेरी	५६	७३-००	१६२६-२५	१६८०-०१	२५६ -१०	३६३८-३६	
३: हाती	१८०	२४४-०७	७५४२-०९	८०६७-०४	६२२३५ -२६	१०८११-३८	
४: पालमुपुर	७७	११४६-०७	६३७५-३६	३६६६-२१	१७६३७-२१	२८८३३-०८	
५: डंसा	४५	२२६-३७	४०२१-०५	५०६-३३	४-२८	४७६२-२३	
६: थरीई	४३	३६२-२६	११५८-०१	४०८५-०६	-	६३०५-३३	
७: वल	४०	३-३०	२०४६-२७	७६८६-२३	-	६७४३-००	
८: सातलपुर	६७	२०७-०८	४८७३-२४	३३७७०-१८	४६७ -०८	७७३४८-१८	
९: रालमुपुर	५६	६०२४-३२	२५१७६-०२	७०३५-३०	१०६६ -२०	३६३२६-०४	
१०: कालदेई	१४	२१३-१४	२७०-२१	१६८-३५	१६-००	६६८-३०	
११: नडगाम	१२	०-३१	१५३०-१५	१३६-०७	-	१६६७-१३	
कुल	६०१	८५२०-१६	६५७५०-१३	६७५४२-१८	१०१७४३-३३	२७३५५७-०३	

वडीईरी

१: नडगाम	१३७	११४-२३	३२३२-११	३८४६-०१	६३८६-०१	१३५८२-२६	
२: वलपोंथा	२८	१५४-१६	१३७-२५	११७-०१	५११-०२	६२०-०४	
३: वडीईरी	२४	०-०१	७५-१०	२०४-०४	४३-३८	३२३-१३	
४: कडण	१६	-	१२-०२	२१८-१२	-	२३०-१४	
कुल	२०५	२६६-००	३४५७-०८	४३८५-१८	६६४४-३१	१५०५६-१७	

भडय

१: डेडंथापडो	४०	-	२३३-३२	१६८-३६	५०३-३०	६०६-२१	
२: आणई	१	-	-	-	१११-२०	१११-२०	
३: अणडंथा	३६	१८१-०२	५०५-२०	६३१-३१	३०७-०७	१६२५-२०	
४: वलंथा	१६	१४-२०	५६१-०३	३४२-२६	१७७५-३१	२६६४-००	
५: नणोई	१७	७३-११	११०-२७	१०६-३६	६-००	२६६-३७	
६: नडुनर	१	१६-१८	-	-	-	१६-१८	
७: भडय	३	-	५-३६	०-०६	-	६-०५	
कुल	११८	२८५-११	१४१६-३८	१५५३-२४	२७०४-०८	५६६०-०१	

शु. २१.

१	२	३	४	५	६	७	८	९
१.	अनुदेवी	१८	-	७-३८	७५५४-००	३८-०५	७१००-०३	
२.	बोनामड	२७	-	४६९-१६	१११०-२७	३१०-२४	१६१७-३०	
३.	नीकर	२४	६१-३०	२१०-३३	८४-०५	-	३५६-२८	
४.	ओलपड	१६	-	२८३-०१	३८१६४-०१	४५४-२३	३८६३१-२५	
५.	उरुआ	१७	३-००	४०७-११	५६०-१०	३५६-२२	१३६०-०३	
६.	भांजरोल	१२	-	१७-३२	३६३-०८	२६१७-०८	३०४८-०८	
७.	डाभरेण	१३	-	३७-२५	१८-०३	-	५५-२८	
८.	व्यारा	२४	१-३५	२६-३५	१३-०८	५१-०८	६९-०६	
कुल.		१५१	६६-२५	१४६०-३४	४७६२७-२२	३८८१-१०	५३३६६-११	

वलखड.

१.	नलखाडी	१०	-	-	१२६८४-१६	-	१२६८४-१६	
२.	मीणुडी	२१	४-३५	२४-२८	१६३-३०	३३६-१६	५६२-३२	
३.	पांडडी	१२	-	३४-१०	६१-०१	८७-३५	१८३-०६	
४.	उमरगांव	७	-	३३-२८	०-३५	-	३४-२३	
५.	वांजडा	१२	२-०६	२०-२७	११-३७	-	३४-३०	
६.	वलखड	२	-	१६-००	१२-१४	२३-०७	५४-२१	
कुल.		६४	७-०१	१३२-१३	१२६६४-१६	४५०-२१	१३५५४-११	

पुंमडाल.

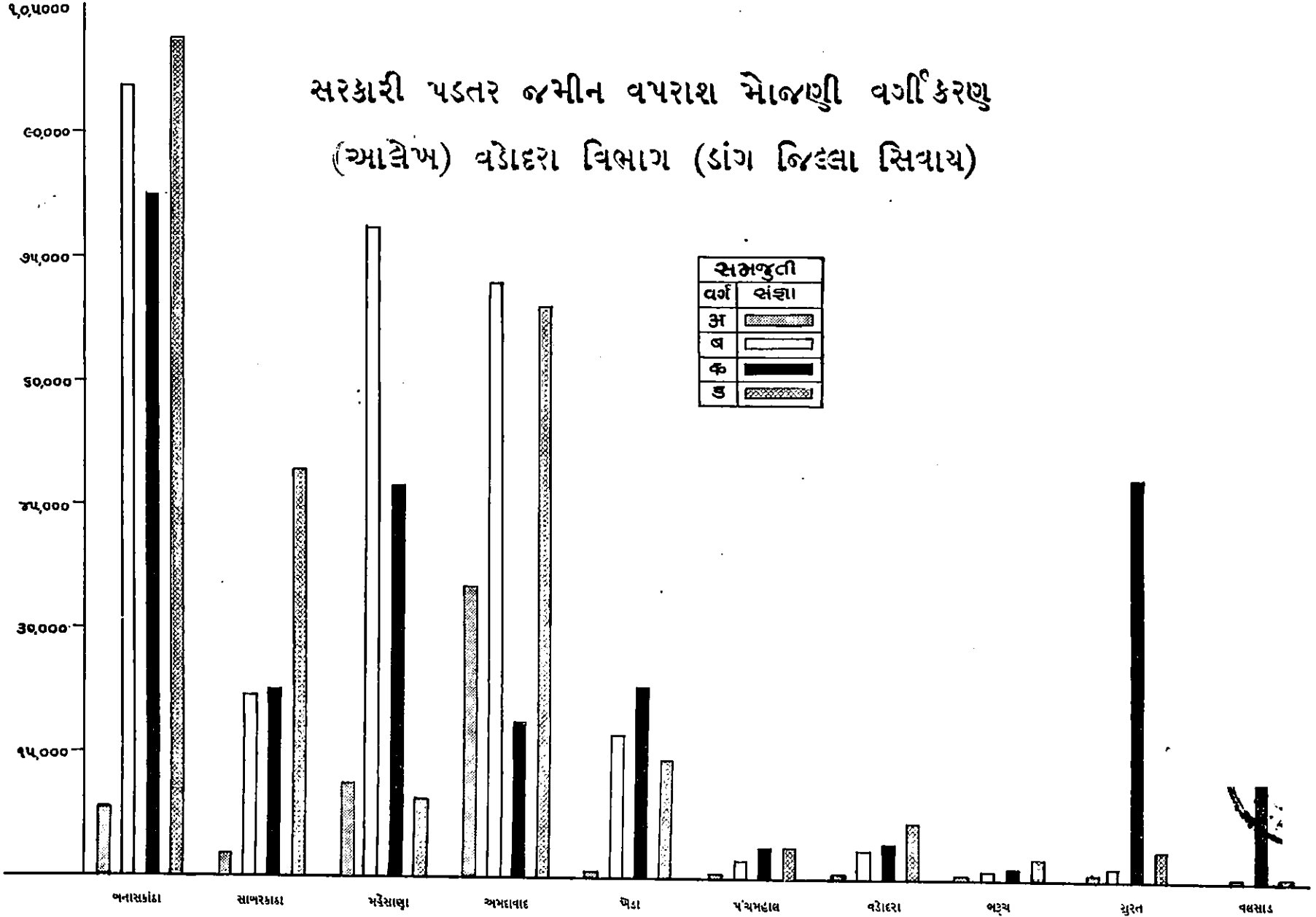
१.	संतरामपुर	६५	-	६६२-२५	१६६२-०६	१००५-३५	३६५५-२६	
२.	पुधोडा	१७	-	४०-२८	११४-३६	७१-२२	२२७-०६	
३.	सीमडेडा	८७	-	३००-०६	५०४-३८	८३७-०८	१७२२-१२	
४.	देवगडपारीया	२४	७-३७	३०४-२५	३८५-३५	६८८-००	१३८६-१७	
५.	जोधरा	४५	-	६८५-०२	६५२-१५	१२१७-२७	२७५५-०४	
६.	डालोल	१८	-	६६-२३	१३४-३६	५६-३७	२८८-१६	
कुल.		२८६	७-३७	२३८६-२६	४०६५-०६	३८७२-०६	१०३३५-०४	

સરકારી પડતર જમીન વપરાશ મોજણી વર્ગીકરણ મોજણી યોજનામાં થયેલ ખર્ચની વિગત.
: સને ૧૯૬૩-૬૪ થી ૩૧ માર્ચ ૧૯૬૭ સુધી. :

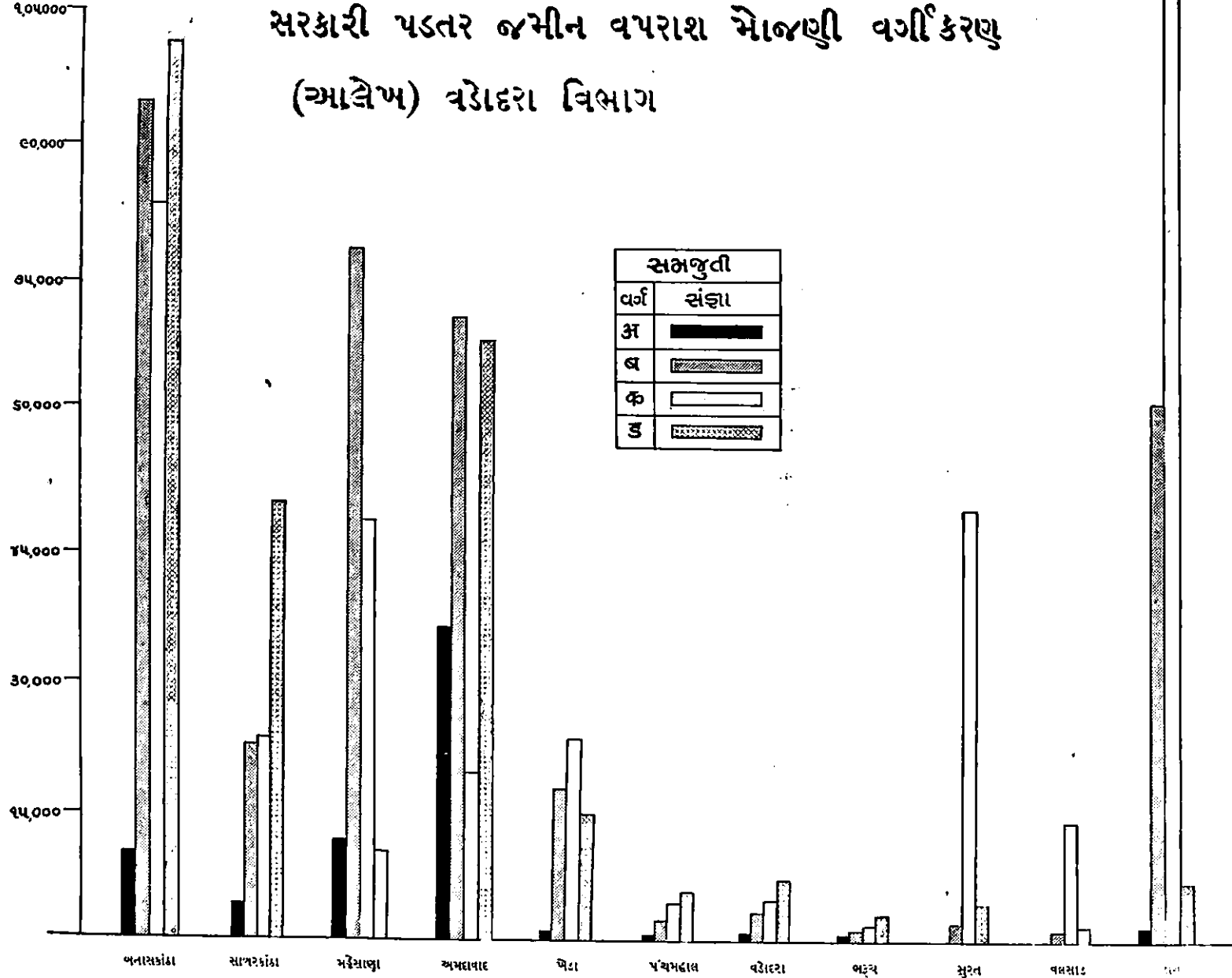
અનુ. નં.	ખર્ચનું સદર	૧૯૬૩-૬૪.	૧૯૬૪-૬૫.	૧૯૬૫-૬૬.	૧૯૬૬-૬૭.	કુલ	શેરો
૧	૨	૩	૪	૫	૬	૭	૮
		રૂ. ન. પૈ.	રૂ. ન. પૈ.	રૂ. ન. પૈ.	રૂ. ન. પૈ.	રૂ. ન. પૈ.	
૧.	જમીન વપરાશ મોજણી અધિકારીનો પગાર.	૧૭૩૪-૯૫	૭૫૨-૨૫	૩૧૦૭-૮૫	૨૮૮૨-૫૦	૮૪૭૭-૫૫	
૨.	મહેકમનો પગાર.	૭૨૪૬-૨૫	૫૮૮૬૦-૦૫	૯૨૧૭૭-૨૫	૪૧૬૦૯-૭૩	૧૯૯૮૯૩-૨૮	
૩.	મુસાફરી ભથ્થા ભાડાં.	૨૦૩૯-૯૫	૧૬૨૯૦-૩૦	૩૬૫૩-૩૫	૪૭૬૦-૪૫	૨૬૭૪૪-૦૫	
૪.	મોંઘવારી ભથ્થા.	૬૨૮૦-૦૦	૧૭૪૮૦-૪૫	૨૩૪૧૬-૪૬	૧૫૯૦૮-૮૭	૬૩૦૮૫-૭૮	
૫.	કાચગી મુસાફરી ભથ્થુ ભાડાં, પરભાડાં વગેરે.	૪૪૧-૪૦	૩૭૮૮-૫૫	૨૨૯૦૯-૫૯	૫૯૬૯-૭૫	૩૩૧૦૯-૨૯	
૬.	ક-ટીજ-સી ખર્ચ	૧૫૫૩૧-૭૭	૧૧૧૭૦-૩૬	૪૪૭૮૦-૧૮	૫૯૮૭-૦૩	૭૭૦૬૯-૩૪	
	કુલ ખર્ચ.	૩૨૮૭૪-૩૨	૧૦૮૩૪૧-૯૬	૧૯૦૦૪૪-૬૮	૭૭૧૧૮-૩૩	૪૦૮૩૭૯-૨૯	

કોડર
૧,૦૫,૦૦૦

સરકારી પડતર જમીન વપરાશ મોજણી વર્ગીકરણ
(આલેખ) વડોદરા વિભાગ (ડાંગ જિલ્લા સિવાય)



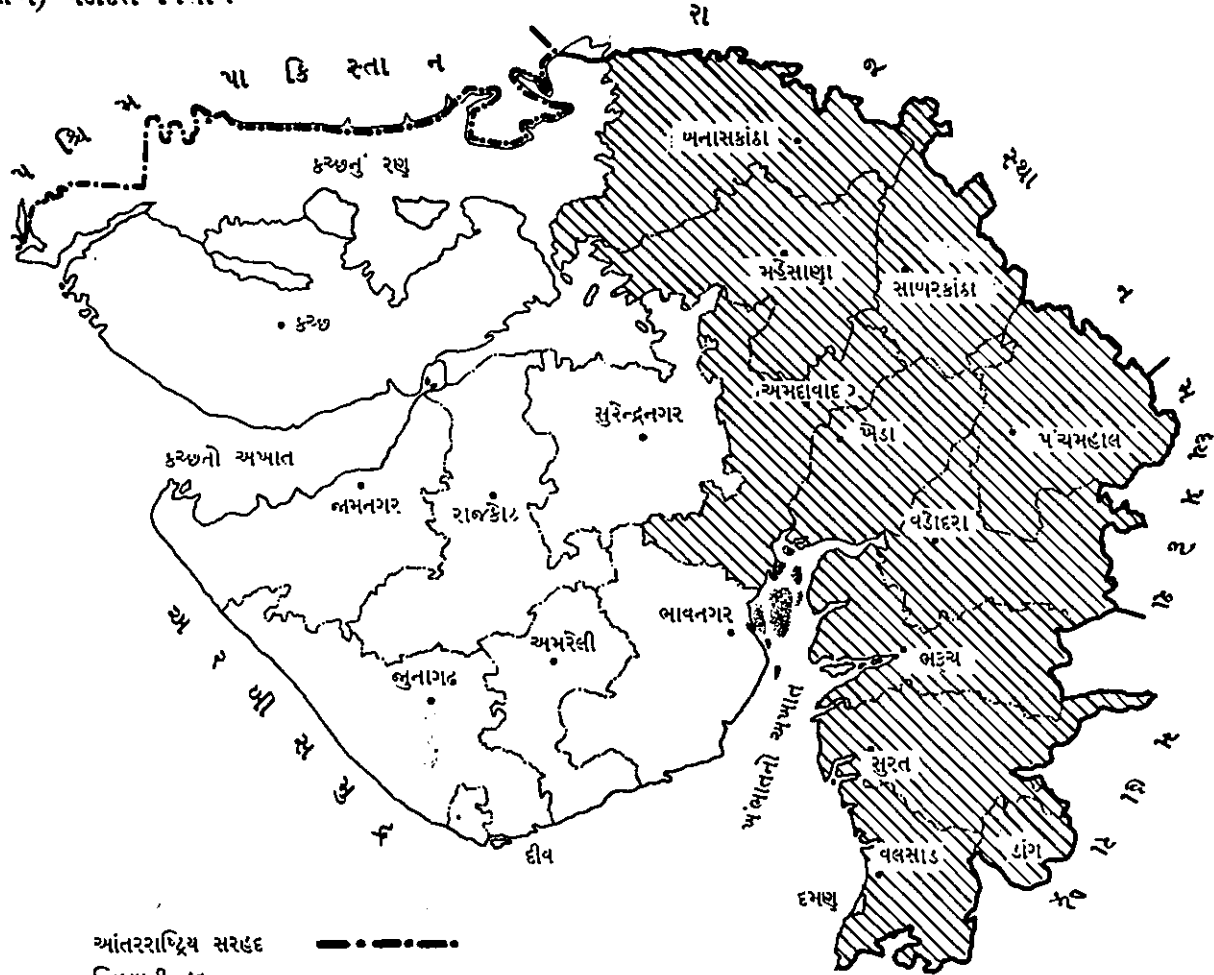
સરકારી પડતર જમીન વપરાશ મોજણી વર્ગીકરણ
(આલેખ) વડોદરા વિભાગ



સરકારી પડતર જમીન વપરાશ મેળવણી વર્ગીકરણ

(આલેખ) વડોદરા વિભાગ

ગુજરાત



આંતરરાષ્ટ્રીય સરહદ — — — — —
 જિલ્લાની હદ - - - - -
 વિભાગીય હદ // // // //

પત્રકો અને આલેખ

અ. નં.

વિ ગ ત.

- ૧: વડોદરા વિભાગમાં આવેલ ગરકારી પડતર જમીનનું પ્રતિવર્ષ અને જિલ્લાવાર કરેલ મોજણી : વર્ગીકરણ દર્શાવતું પત્રક. :
- ૨: ૧૯૬૩-૬૭ માં વડોદરા વિભાગના જે તે જિલ્લાના તાલુકામાં એકંદર થયેલ મોજણી : વર્ગીકરણ તથા મોજણી થયેલ ગામડાઓ દર્શાવતું પત્રક. :
- ૩: ગરકારી પડતર જમીન વપરાશ વર્ગીકરણ યોજનાના દરેક ગદરે પ્રતિવર્ષ થયેલ ખર્ચની વિગત.
- ૪: જિલ્લાઓની જમીનોનો વર્ગીકરણ દર્શાવતો આલેખ.

° ሆነኔ ገደብኛ ሂደት ከተሰጠ ሆኖም ስለ 00-011 '13' ገደብ
ገንዘብ አገልግሎት ለሰጠው ሆኖም ለሌሎች ሆኖም ለሌሎች ሆኖም
ገንዘብ ሂደት ለሰጠው ሆኖም ለሌሎች ሆኖም ለሌሎች ሆኖም

ገንዘብ ሂደት ለሰጠው ሆኖም ለሌሎች ሆኖም ለሌሎች ሆኖም
ገንዘብ ሂደት ለሰጠው ሆኖም ለሌሎች ሆኖም ለሌሎች ሆኖም
ገንዘብ ሂደት ለሰጠው ሆኖም ለሌሎች ሆኖም ለሌሎች ሆኖም

ገንዘብ ሂደት ለሰጠው ሆኖም ለሌሎች ሆኖም ለሌሎች ሆኖም
ገንዘብ ሂደት ለሰጠው ሆኖም ለሌሎች ሆኖም ለሌሎች ሆኖም
ገንዘብ ሂደት ለሰጠው ሆኖም ለሌሎች ሆኖም ለሌሎች ሆኖም

ገንዘብ ሂደት ለሰጠው ሆኖም ለሌሎች ሆኖም ለሌሎች ሆኖም
ገንዘብ ሂደት ለሰጠው ሆኖም ለሌሎች ሆኖም ለሌሎች ሆኖም
ገንዘብ ሂደት ለሰጠው ሆኖም ለሌሎች ሆኖም ለሌሎች ሆኖም

ገንዘብ ሂደት ለሰጠው ሆኖም ለሌሎች ሆኖም ለሌሎች ሆኖም
ገንዘብ ሂደት ለሰጠው ሆኖም ለሌሎች ሆኖም ለሌሎች ሆኖም
ገንዘብ ሂደት ለሰጠው ሆኖም ለሌሎች ሆኖም ለሌሎች ሆኖም

ገንዘብ ሂደት ለሰጠው ሆኖም ለሌሎች ሆኖም ለሌሎች ሆኖም
ገንዘብ ሂደት ለሰጠው ሆኖም ለሌሎች ሆኖም ለሌሎች ሆኖም
ገንዘብ ሂደት ለሰጠው ሆኖም ለሌሎች ሆኖም ለሌሎች ሆኖም

- : ገንዘብ ሂደት ለሰጠው ሆኖም ለሌሎች ሆኖም ለሌሎች ሆኖም

૨: યોજનાનો હેતુ :-

૧: ભૂમિહિન પેત મજુરોને ખેડવા લાયક સરકારી પડતર જમીનો આપી વસાવવા અથવા વસાહતો ઉભી કરવી, આ માટેની રાજ્ય કક્ષાએ સચિવાલયમાં સચિવશ્રી, ખાર જમીન વિકાસ મંડળ અને જમીન સુધારણા કાયદાના અક્ષમાં મુકવાના અક્ષદારને સંપવામાં આવી.

૨: ૨૫૦ એકર સુધીના પટકોવળી સરકારી પડતર જમીન મોજણી : વગી'કરણની યોજનાનું કામકાજ રાજ્યના ખેતીવાડી ખાતાને હસ્તક અમલમાં મુકવા તેમજ ખેતી નિયામકશ્રીની દોરવણી નીચે અક્ષમાં મુકવાનું ઠરાવવામાં આવ્યું. આ પ્રથમ ૨૫૦ એકર સુધીના પટકોની મોજણીનું કામ વિચાર્યા બાદ ફરીથી વિચારણા કરતાં ૨૫૦ કરતાં વધુ વિસ્તારવળી સરકારી પડતર જમીનના પટકોની મોજણી: વગી'કરણનું કામકાજ કરવામાં પણ વિચારવામાં આવ્યું :

આ રીતે યોજનાનો ધ્યેય નીચે પ્રયાજે છે.

૧: સરકારી ખેડવા લાયક પડતર જમીનની મોજણી: વગી'કરણ કરવું :

૨: ભૂમિહિન પેત મજુરોને જમીનો આપી વસાવવા.

૩: જરૂરી સુધારા વધારા સાથે ખેડવા લાયક જમીનો વપરાશમાં આવવાથી કેશને પેત ઉત્પાદનમાં વધારો થાય, આ હેતુ આત્યનો છે.

૩: આર્થિક સહાય :-

આ યોજનામાં ભૂમિહિન પેત મજુરોને મફત જમીન આપવા ઉપરાંત શરૂઆતની યોજના મુજબ રૂ. ૫૦૦-૦૦ કુટુંબદીઠ આર્થિક સહાય આપવાનું નક્કી કરવામાં આવ્યું હતું. તેમાં ૨૫ ટકા રકમ લોન પેટે તેમજ બાકીની રકમ અનુદાન તરીકે આપવાની હતી. યોજનાને વધુ વેગ માટે અને સારી રીતે અક્ષ થઈ શકે તે માટે ગુજરાત

રાજ્યના મહેસૂલ અને ખેતી વાડી ખાતાના ઠરાવ નં. ૩૫૯૫, એસ. એલ-
૧૧૬૪-ટી તા. ૨-૧૧-૧૯૬૪ મુજબ અદરહુ રકમમાં વધારો કરી
રૂ. ૭૫૦-૦૦ કુટુંબ દીઠ કરવામાં આવ્યા. આ નાણાકીય સહાય ખાસ
કરીને કચારી બનાવવા, જમીન સુધારવા અને જમીન સ્પાટ કરવા
અને પાણીની નહેરો બનાવવા તેમજ બી, ખાતર અને ઓજાર ખરી દવા
અને જમીન સુધારણાના કાળો પડતા ખર્ચ માટે તેમજ બાદ ખરી દવા ના
ખર્ચ પેટે સહાય કરવા નક્કી થયું.

સૂચિબદ્ધ ખેત મજુરોને વસાહત કરવા માટે જમીન સુધારણા
ના ખર્ચ સહિત દરેક કુટુંબ દીઠ વધુમાં વધુ રૂ. ૫૦૦૦-૦૦ સુધી ખર્ચ
કરવાની મર્યાદા મધ્યસ્થ સરકાર તરફથી નક્કી કરવામાં આવી હતી.

જમીનોની મોજણી : વર્ગીકરણ થયા પછી તેનું વિતરણ કાર્ય
જિલ્લા સમાહતી તેમજ જિલ્લા પંચાયત મારફતે કરવાનું નક્કી
કરવામાં આવ્યું તેમજ આપવામાં આવેલ જમીનનો ઉપયોગ અને
નાણાકીય સહાયનો પૂરતો ઉપયોગ થાય તે જોવાનું કાર્ય પણ
તેઓને જ આપવામાં આવ્યું.

૪: યોજનાનો આરંભ અને કાર્ય :-

આ અગાઉ ચર્ચવામાં આવેલ યોજનાના ધ્યેય અને આર્થિક
સહાયવળી યોજનાને અમલમાં મૂકવા ગુજરાત રાજ્યના મહેસૂલ અને
ખેતી વાડી વિભાગના ઠરાવ નંબર. ૩૫૯૫, એસ. એલ-૧૧૬૨-૧૦૩૩૨
તા. ૧૪-૧૧-૧૯૬૨ થી નક્કી કરવામાં આવ્યું તેમાં સરકારી પડતર
જમીન વપરાશ મોજણી કરવાની યોજના માટે રૂ. ૬૧૧૧૦-૦૦
ત્રિવિધ કામ મહેકમ ખર્ચ માટે મંજૂર કરવામાં આવ્યા. અગાઉ જણાવ્યા
મુજબ યોજનાનું સંચાલન ખેતી વાડી ખાતાને સોંપી સરકારી પડતર
જમીનનું મોજણી : વર્ગીકરણ કરી તેના તપાસણી અહેવાલો બનાવવાનું
નક્કી કરવામાં આવ્યું.

૪. ૧ :-

૧૯૬૨-૬૩ ના વર્ષમાં મોજણી : વર્ગીકરણ માટે તાલીમ બદ્ધ
ત્રિવિધ કર્મચારી પણ ખાતા પાસે ન હોવાથી આ કેન્દ્ર પ્રેરિત

ક: સરકારી પડતર જમીન વપરાય મોજણી વગીકરણની શલ્કાવાર ભૌતિક સિધ્ધી અને તેની સમીક્ષા

ક્ર. નં.	શલ્કાનું નામ	મોજણી કરેલ જામીની સપ્થા.	વગીકરણ કરેલ ક્ષેત્રફળ વર્ગ પ્રમાણે.				કુલ વગીકરણ થયેલ ક્ષેત્રફળ.
			વર્ગ-ચ.	વર્ગ-ખ.	વર્ગ-ક.	વર્ગ-ડ.	
૧	૨	૩	૪	૫	૬	૭	૮
			એકર-ગુઠા	એકર-ગુઠા	એકર-ગુઠા	એકર-ગુઠા	એકર-ગુઠા
૧:	વડોદરા	૨૦૫	૨૬૬-૦૦	૩૪૫૭-૦૦	૪૩૮૫-૧૮	૬૨૪૪-૩૧	૧૫૦૫૬-૧૭
૨:	મહેસાણા	૮૧૧	૮૨૭૬-૨૫	૬૩૪૭૬-૦૫	૪૭૪૮૦-૨૩	૬૪૪૪-૩૪	૧૨૮૬૮૧-૦૭
૩:	ભરૂચ	૧૧૭	૨૮૫-૧૧	૧૪૧૬-૩૮	૧૫૫૩-૨૪	૨૭૦૪-૦૮	૫૬૬૦-૦૧
૪:	સાવરકાંઠા	૮૬૮	૩૧૪૭-૦૬	૨૨૧૩૩-૦૬	૨૨૭૬૧-૦૪	૪૬૧૪૫-૦૦	૬૭૨૧૬-૧૬
૫:	સુરત	૧૩૩	૬૬-૨૫	૧૪૬૦-૩૪	૪૭૬૨૭-૨૨	૩૮૮૧-૧૦	૫૩૩૬૬-૧૧
૬:	અમદાવાદ	૫૩૫	૩૫૪૮૨-૦૫	૭૧૬૫૮-૦૦	૧૮૮૧૧-૩૨	૬૮૮૬૫-૧૫	૧૬૪૮૪૭-૧૨
૭:	વલસાડ	૮૨	૭-૦૧	૧૩૨-૧૩	૧૨૬૬૪-૧૬	૪૫૦-૨૧	૧૩૫૫૪-૧૧
૮:	બનાસકાંઠા	૬૦૧	૮૫૨૦-૧૬	૬૫૭૫૦-૧૩	૬૭૫૫૨-૧૮	૧૦૧૭૪૩-૩૩	૨૭૩૫૫૭-૦૩
૯:	ખેડા	૨૨૨	૨૧૬-૩૩	૧૭૩૦૮-૧૮	૨૩૦૭૩-૨૮	૧૪૫૬૬-૧૭	૫૫૧૬૫-૧૬
૧૦:	પંચમહાલ	૨૮૬	૭-૩૭	૨૩૮૬-૨૬	૪૦૬૫-૦૬	૩૮૭૨-૦૬	૧૦૩૩૫-૦૪
	કુલ...	૩૮૬૦	૫૬૨૮૨-૦૨	૨૭૬૨૧૩-૦૪	૨૫૦૫૬૫-૩૪	૨૬૧૬૭૮-૧૮	૮૪૭૭૬૬-૧૮
૧૧:	ડાંગ	૩૧૨	૧૬૦૦-૧૭	૬૦૮૩૫-૩૦	૧૧૨૧૨૭-૦૬	૬૬૮૩-૩૬	૧૮૨૮૪૭-૦૬
	એકદર	૪૨૦૨	૫૮૧૮૨-૧૬	૩૪૦૦૪૮-૩૪	૩૬૨૭૨૩-૦૦	૨૬૮૬૬૨-૧૪	૧૦૩૦૬૧૬-૨૭

જમીન વપરાશ મોજણી : વગીકરણ યોજના નં. ૧૩૮ : ડાંગ જિલ્લા માટે : મલ યોજના વર્ષવાર ખર્ચની માહિતી.

વર્ષ	નાણાકીય ખર્ચ	નોંધ
૧	૨	૩
	રૂ. ન. પ.	
૧૯૬૧-૬૨	૧૪૭૯૨ - ૬૬	—
૧૯૬૨-૬૩	૨૫૦૧૪ - ૨૨	—
૧૯૬૩-૬૪	૩૭૦૬૫ - ૫૮	—
૧૯૬૪-૬૫	૩૮૬૨૪ - ૨૨	—
૧૯૬૫-૬૬	૪૩૦૪ - ૬૫	—
કુલ સરવાળો :-	૧૧૯૮૦૧ - ૩૩	-

ડાંગ જિલ્લાની યોજનાને ૧૩૯ મુજબ સરકારી પડતર જમીનની થયેલી મોજણી વર્ગીકરણની વર્ષવાર માહિતી.

વર્ષ.	જિલ્લો.	કુલગામ.	વર્ગીકરણ.				કુલક્ષેત્રફળ.	રિમાઈ.
			અ	બ	ક	ડ.		
૧	૨	૩	૪	૫	૬	૭	૮	૯
૧૯૫૬-૫૭	આહવા-ડાંગ	૬૪	૧૨૦૫-૨૦	૨૦૪૮૦-૨૬	૨૯૬૨૫-૨૫	૪૪૬૪-૨૩	૫૫૮૪૪-૧૪	
૧૯૬૧-૬૨	"	૧૫	૩૨૮-૩૩	૩૫૩૭-૧૫	૩૦૪૦-૧૭	૪૭૮-૧૨	૭૪૬૪-૩૭	
૧૯૬૨-૬૩	"	૫૫૦	૨૪૪-૦૭	૨૦૨૦-૦૨	૧૭૪૭૮-૩૬	૫૨૬-૦૧	૨૭૨૬૨-૧૩	
૧૯૬૩-૬૪	"	૫૩	૪૧-૧૨	૬૩૭૨-૦૫	૧૭૦૧૪-૧૦	૫૩૧-૧૭	૨૩૨૬૭-૧૧	
૧૯૬૪-૬૫	"	૮૮	૧૦-૧૮	૧૫૩૨૦-૧૦	૩૪૧૩૨-૩૩	૬૭૨-૧૫	૫૦૨૧૨-૩૬	
૧૯૬૫-૬૬	"	૪૨	-	૭૦૨૮-૦૫	૧૦૭૫૮-૦૫	૩૧૦-૦૮	૧૮૦૮૬-૧૮	
		૩૧૨	૧૨૦૦-૧૭	૬૦૮૩૫-૩૦	૧૧૨૧૨૭-૦૬	૬૨૮૩-૩૬	૧૮૨૮૪૭-૦૨	

૮: દરેક વર્ગ પ્રમાણે વર્ષવાર વર્ગીકરણ કરવામાં આવેલ ક્ષેત્રફળ.

અ. નં.	વર્ષ.	વર્ગીકરણના વર્ગ વિસ્તાર એકરમાં.				કુલ ક્ષેત્રફળ.
		અ	બ	ક	ડ.	
૧	૨	૩	૪	૫	૬	૭
૧:	૧૯૬૩-૬૪	૧૩૫૧-૨૭	૭૦૩૦-૧૯	૫૭૮૨-૨૭	૫૮૪૪-૦૬	૨૦૦૦૮-૩૯
૨:	૧૯૬૪-૬૫	૩૬૮૯૮-૩૦	૧૬૮૩૦૨-૦૮	૧૮૪૬૬૩-૧૯	૧૩૯૬૦૭-૦૯	૫૧૯૪૭૧-૨૬
૩:	૧૯૬૫-૬૬	૧૭૭૫૯-૨૭	૮૮૧૨૯-૨૭	૩૩૧૮૦-૩૯	૧૦૧૩૪૫-૧૬	૨૪૦૪૧૫-૩૯
૪:	૧૯૬૬-૬૭	૨૭૧-૨૮	૧૫૭૫૦-૩૦	૨૬૦૬૮-૨૯	૧૪૮૮૧-૨૭	૫૭૮૭૨-૩૪

આ વર્ગીકરણના કોઠા ઉપરથી માલુમ પડે છે કે વર્ગીકરણની કામગીરી ૧૯૬૪-૬૫ વર્ષ દરમિયાન સારી કરી શકાઈ છે. આ વર્ષ દરમિયાન તાંત્રિક કર્મચારીઓની સંખ્યા પણ સારી હતી.

દ: યોજનાના કામ માટે મંજૂર કરવામાં આવેલ કર્મચારીઓની તેમજ નિમણુંક આપેલની વર્ષવાર સંખ્યા દર્શાવતું પત્રક.

અ. નં.	હોદ્દો.	મંજૂર થયેલ સંખ્યા.				નિમણુંક થયેલ ની સરેરાશ જગ્યા.			
		૧૯૬૩-૬૪	૬૪-૬૫	૬૫-૬૬	૬૬-૬૭.	૧૯૬૩-૬૪	૬૪-૬૫	૬૫-૬૬	૬૬-૬૭.
૧	૨	૩	૪	૫	૬	૭	૮	૯	૧૦
૧:	જમીન વપરાશ મોજણી અધિકારી.	૧	૧	૧	૧	થોડા વખત માટે.	થોડા વખત માટે.	૧	૧
૨:	ખેતી વાડી નિરીક્ષક	૯	૯	૧૨	૧૨	૫	૮	૧૧	૯
૩:	ખેતી વાડી મદદનીશ	૩૬	૩૬	૪૮	૪૮	૧૨	૩૩	૩૫	૨૩
૪:	ટ્રેસર	૩	૩	૪	૪	૧	૩	૪	૪
૫:	હેડ ક્લાર્ક	૧	૧	૧	૧	૧	૧	૧	૧
૬:	સીનીયર ક્લાર્ક.	૧	૧	૧	૧	-	-	૧	૧
૭:	જુનીયર ક્લાર્ક.	૩	૩	૪	૪	૧	૧	૨	૪
૮:	પટાવળા	૩	૩	૪	૪	૩	૩	૩	૩
૯:	હજુરિયા	૮	૯	૧૨	૧૨	૧	-	૩	૨
૧૦:	કાચવર	-	-	૧	૧	-	-	૧	૧

જમીન વપરાશ મોજણી અધિકારીની જગ્યાનો ઉવાલો તારીખ ૧૯-૧-૬૪ થી ૭-૧૨-૬૪ સુધી સારા એવા એક બીજા રાજ્યપત્રિત અધિકારીએ સંભાળેલ હતો. સને ૧૯૬૪-૬૫ અને ૧૯૬૫-૬૬ ના વર્ષમાં જે જગ્યાઓ મંજૂર થઈ હતી તેની સામે સારી એવી સંખ્યામાં કર્મચારીઓએ કામ કર્યું જેથી સારી એવી પ્રગતી સાધી શકાઈ. જ્યારે ૧૯૬૬-૬૭ ના વર્ષમાં મોજણી કામગીરી ઘટી જવાથી બીજા વિભાગોમાં નિમણુંક કરી દેવામાં આવી હતી.

