



Government of Gujarat

Season and Crop Report  
of

Gujarat State

for the year 1969-70

સને ૧૯૬૯-૭૦ના વર્ષને।

ગુજરાત રાજ્યનો ઋતુ

અને

પાક અહેવાલ

Directorate of Agriculture,

Gujarat State, Krishi Bhavan,

Paldi, Ahmedabad.-380006

ખેતી નિયામકની કચેરી, ગુજરાત રાજ્ય કૃષિ ભવન,

પાલડી, અમદાવાદ.-૩૮૦૦૦૬

SEASON AND CROP REPORT FOR THE YEAR 1969-70

સને ૧૯૬૯-૭૦ નો ઋતુ અને પાક અહેવાલ

CONTENTS

અનુક્રમણિકા

Sr. No. અનુ. નંબર	Items વિગત	Page No. પાન નંબર
1	2	3
1.	Introduction .. .. .	(v)
૧.	આમુખ	
2.	Season for the year 1969-70 .. .. .	1-3
૨.	સને ૧૯૬૯-૭૦ ના વર્ષની ઋતુ	
3.	Rainfall .. .. .	3-4
૩.	વરસાદ	
4.	Land Utilisation .. .. .	4-10
૪.	જમીન વપરાશ	
5.	Area irrigated by different sources.. .. .	11-17
૫.	જુદા જુદા સાધનો દ્વારા થયેલ પિયત વિસ્તાર	
6.	Cropwise area irrigated .. .. .	18-19
૬.	પાકવાર પિયત વિસ્તાર	
7.	Area under different crops .. .. .	19-22
૭.	જુદા જુદા પાક હેઠળનો વિસ્તાર	
<b>Summary Tables :</b>		
<b>સારાંશ કોષ્ટક :</b>		
8.	(A) Classification of area .. .. .	23-24
૮.	(અ) વિસ્તારનું વર્ગીકરણ	
9.	(B) Source of water supply and the area irrigated there from .. .. .	25-28
૯.	(બ) પિયતના સાધનો અને તે દ્વારા પિયત થયેલ વિસ્તાર	
10.	(C) Area of crops under irrigation .. .. .	29-30
૧૦.	(ક) પિયત હેઠળનો પાક વિસ્તાર	

(ii)

Sr. No. અનુ. નંબર	Items વિગત	Page No. પાના નંબર
1	2	3
11. (C-I)	Statement showing the percentage area irrigated of important crops .. .. .	31-32
૧૧. (ક-૧)	મુખ્ય પાક હેઠળના પિયત વિસ્તારના ટકા દર્શાવતું પત્રક.	
12. (D)	Area under all crops .. .. .	33-38
૧૨. (ડ)	બધા પાક હેઠળના વિસ્તાર	
13. (E)	Average yield per hectare and total outturn of crops .. .. .	39-40
૧૩. (ઇ)	પાકનું હેક્ટરે સરાસરી ઉત્પન્ન અને કુલ ઉત્પાદન.	
14. (F)	Farm harvest prices of principal crops (State Average) .. .. .	41
૧૪. (ફ)	મુખ્ય પાકોના કાપણી સમયના બજારભાવ	
15. (G)	Agricultural Wages (daily) .. .. .	42-43
૧૫. (ગ)	ખેત મજૂરીના દર (દૈનિક)	
16. (H)	Number of livestock, poultry and Agricultural machinery .. .. .	44-45
૧૬. (હ)	પશુધન, મરઘાં, બતકાં અને ખેતીવાડીને લગતાં ઓજારોની સંખ્યા	
<b>Statistical Tables :</b>		
આંકડાકીય કોષ્ટક :		
17. (I)	Rainfall .. .. .	46-52
૧૭. (૧)	વરસાદ	
18. II.	Classification of Area .. .. .	54-59
૧૮. (૨)	વિસ્તારનું વર્ગીકરણ.	
19. III-A	Source of water supply and area irrigated therefrom .. .. .	60-71
૧૯. ૩-અ.	પિયતના સાધનો અને તે દ્વારા પિયત થયેલ વિસ્તાર	
20. III-B	Area of crops under irrigation .. .. .	72-82
૨૦. ૩-બ.	પિયત હેઠળનો પાક વિસ્તાર	
21. IV-A	Area under Food crops .. .. .	88-109
૨૧. ૪-અ.	ખાદ્ય પાકો હેઠળનો વિસ્તાર	

(iii)

Sr.No. અંજ. નંબર 1	Items વિગત 2	Page No. પાના નં. 3
22.	IV-B. Area under non food crops ૨૨. ઝ-બ. અખાદ્ય પાકો હેઠળનો વિસ્તાર.	.. .. 110-121
23.	IV-C. Detailed of cropped area ૨૩. ઝ-ક. વાવેતર કરેલ વિસ્તારની વિગતવાર માહિતી.	.. .. 122-123
24.	V-A. Standard yield/hectare and Yield/hectare in Kgs. of principal crops. ૨૪. પ-અ. મુખ્ય પાકોનું હેક્ટરદીઠ નક્કી કરેલ ઉત્પન્ન અને હેક્ટર દીઠ કીલોગ્રામમાં ઉત્પન્ન	.. .. 124-173
25.	V-B. Total outturn of principal crops ૨૫. પ-બ. મુખ્ય પાકોનું કુલ ઉત્પાદન.	.. .. 174-187
26.	VI. Farm harvest prices of certain commodities ૨૬. ઢ. મુખ્ય પાકોનાં કાપણી સમયના ભાવ.	.. 188-191
27.	VII. Agricultural Wages ૨૭. ઊ. ખેત મજૂરીના દર	.. .. 192-199
28.	VIII. 1966 Livestock census ૨૮. ડ. ૧૯૬૬ની પશુ વસ્તી ગણતરી.	.. .. 200-207
<b>Maps :</b>		
<b>નકશા :</b>		
29.	Annual average rainfall in each districts of Gujarat State ૨૯. ગુજરાત રાજ્યનો જિલ્લાવાર સરેરાશ વાર્ષિક વરસાદ	.. ..
30.	Departure of annual rainfall from normal during the year 1969-70 ૩૦. અને ૧૯૬૯-૭૦ નો વર્ષ દરમ્યાન સરેરાશ વરસાદથી વાર્ષિક વરસાદમાં થયેલ વધઘટ.	.. ..



(iv)

Sr.No. અનુ. નંબર 1	Items વિગત 2	Page No. પાન નં. 3
<b>Charts :</b> આલેખ :		
31.	Bar chart showing district wise actual rainfall 1969-70 and normal rainfall	
૩૧.	સામાન્ય વરસાદ અને ૧૯૬૯-૭૦ વર્ષનો ખરેખર વરસાદ દર્શાવતો સ્તંભ આલેખ (જલવાવાર)	
32.	Classification of reporting area for land utilisation purpose for the year 1969-70	
૩૨.	જમીનનાં વર્ગીકરણના હેતુ માટેના વિસ્તારનું વર્ગીકરણ આકૃતિ નં. ૪ સને ૧૯૬૯-૭૦	
33.	Percentage net area irrigated by different Sources during the year 1969-70	
૩૩.	સને ૧૯૬૯-૭૦ વર્ષ દરમ્યાન જુદા જુદા સાધનોથી પિયત થયેલ વિસ્તાર (ટકામાં)	
34.	Barchart showing crop-wise irrigated and unirrigated area during the year 1969-70	
૩૪.	સને ૧૯૬૯-૭૦ વર્ષ દરમ્યાન, પાકવાર પિયત અને બિનપિયત વિસ્તાર	
35.	Area under principal crops in Gujarat State for year 1968-69 and 1969-70	
૩૫.	સને ૧૯૬૮-૬૯ અને ૧૯૬૯-૭૦ વર્ષમાં ગુજરાત રાજ્યનાં મુખ્ય પાકો નીચેનાં વિસ્તાર.	
36.	Graph showing fluctuations in area under jowar, Bajri, cotton and groundnut crops during 1960-61 to 1969-70	
૩૬.	સને ૧૯૬૦-૬૧ થી સને ૧૯૬૯-૭૦ ના વર્ષ દરમ્યાન, જુવાર, બાજરી, કપાસ અને મગફળી પાકોના વિસ્તારમાં થયેલ વધઘટ.	

**SEASON AND CROP REPORT OF GUJARAT STATE  
FOR THE YEAR 1969-70**

**INTRODUCTION**

The season and crop report is an annual publication of the Directorate of Agriculture, Gujarat State, Ahmedabad. This is the Tenth report brought out in the series after the formation of Gujarat State. The report deals with Agricultural Statistics of the State. It gives in detail the information regarding seasonal condition of rainfall, land utilization, area irrigated : crop wise, and source wise : and area and out turn of different crops. Information on agricultural wages and farm (harvest) prices along-with livestock situation of the State during the year under report is also covered in this report.

Summary tables contain two years data at a glance for the state as a whole, while district wise data for the year 1969-70 are given in the statistical tables. This report is prepared on the line of standardised form prescribed by Directorate of Economics and Statistics, Government of India, New Delhi.

**S. V. PATEL,**

Director of Agriculture,  
Gujarat State, Ahmedabad.

**વર્ષ ૧૯૬૯-૭૦ ના વર્ષના ગુજરાત રાજ્યનો ઋતુ અને પાક અહેવાલ**

**પ્રસ્તાવના**

ઋતુ અને પાક અહેવાલ એ વાર્ષિક પ્રકાશન છે. અને તે ગુજરાત રાજ્યના ખેતી નિયામકશ્રીની કચેરી દ્વારા પ્રસિધ્ધ કરવામાં આવે છે. ગુજરાત રાજ્યની સ્થાપના થયા પછીનો આ દશમો અહેવાલ છે. જેમાં જે તે વર્ષ દરમ્યાન વરસાદની પરિસ્થિતિ, જમીનનું વર્ગીકરણ, કુલ પિયત તેમજ પાકવાર અને સાધનવાર પિયત વિસ્તાર, જુદા જુદા પાક હેઠળનો વિસ્તાર અને તેનું ઉત્પાદન ખેત મજૂરીના દર, ફાર્મ (હાર્વેસ્ટ) પ્રાઈસીસ તેમજ રાજ્યની પશુ-ધન સંબંધી મોનલ્ગ્રી અંગેની વિગતો આપવામાં આવે છે.

સારાંશ કોષ્ટકમાં આખા રાજ્યના બે વર્ષના આંકડાઓ આપવામાં આવેલ છે. જ્યારે સને ૧૯૬૯-૭૦ ના વર્ષના જિલ્લાવાર આંકડાઓ-આંકડાકીય કોષ્ટકમાં આવેલ છે. સદર અહેવાલ મધ્યસ્થ સરકારના અર્થ-અંક નિદેશાલય-તરફ નિયત કરવામાં આવેલ પત્રકના આધારે તૈયાર કરવામાં આવેલ છે.

**એસ. વી. પટેલ,**  
ખેતી નિયામક,  
ગુજરાત રાજ્ય, અમદાવાદ.

## **1. SEASON FOR THE YEAR 1969-70**

In Gujarat State except in some parts of north Gujarat Saurashtra and Kutch, the monsoon set in the 2nd week of June. Thus onset of monsoon was some what earlier than usual. Except in some parts of Kutch, Banaskantha, Mehsana, Rajkot, Jamnagar and Surendranagar districts, the rainfall received in 2nd week of July was adequate and sowing of kharif crops was in progress from 2nd week of June and the preparatory tillage was completed in the month of June. Germination of kh. crops in most of the areas was satisfactory but from 3rd week of June to first week of July, a complete dry spell was experienced all over the State except in Bulsar, Surat, Broach, Panchmahals, Baroda and Kaira districts. Due to this dry spell kharif crops were adversely affected and in some areas resowing had to be resorted to.

In the middle of July again there was wide-spread rainfall in most parts of the State. This rainfall helped the growth of the standing kharif crops. However, a second dry spell from third week of July to 2nd week of August was again experienced in the State except in Bulsar, Surat, Broach, Dangs, Panchmahals, Baroda and Kaira districts which adversely affected the growth of kharif crops. There was rainfall again from the second week of August to third week of August in most of the areas of the State.

Due to inadequate and erratic rains in parts of Banaskantha, Kutch, Mehsana, Rajkot and Surendranagar districts of the State. Scarcity conditions prevailed in some villages. About 4005 villages were declared as affected villages in the State. Sowing of kharif crops commenced from second week of June and was continued upto the end of August. Where as sowing of rabi crops commenced from the second week of October and was continued upto the end of December.

Condition of all kharif crops in Bulsar, Surat, Baroda, Dangs, Panchmahals, Kaira and Sabarkantha districts was reported satisfactory, where as it was reported normal in Ahmedabad, Gandhinagar, Bhavnagar, Amreli and Junagadh districts and was reported poor in Banaskantha, Kutch, Rajkot, Surendranagar, Mehsana and some parts of Jamnagar districts.

Harvesting, Threshing and Winnowing operations of kharif crops continued till the end of September while that of rabi crops

continued from February to March. Fodder supply was reported normal in all the districts except in Kutch, Banaskantha, Rajkot, Surendranagar and Jamnagar districts.

Condition of rabi crops particularly for wheat crop was reported satisfactory where ever adequate irrigation facilities were available. Due to failure of monsoon in some parts, there was shortage of irrigation water and this resulted in decline in area under irrigated wheat. Similarly failure of last rain in some parts of the State affected the area of dry wheat adversely. Thus there was an appreciable decline in area under wheat crop

There was no serious incidence of pests and diseases in the State during the year under report except Bolloworm, Aphids and Jassids on cotton. Rust on wheat in Mehsana, Kutch and Amreli Districts and cumin Blight on cumin in Gandhinagar, Banaskantha and Mehsana districts.

#### ૧. સને ૧૯૬૯-૭૦ના વર્ષની ઋતુ

ગુજરાત રાજ્યમાં ચાલુ સાલે ઉત્તર ગુજરાત, કચ્છ અને સૌરાષ્ટ્રના કેટલાક વિસ્તારો બાદ કરતાં ચોમાસું જુનના બીજા અઠવાડિયાથી શરૂ થયું હતું. કચ્છ, બનાસકાંઠા, મહેસાણા, રાજકોટ, જામનગર અને સુરેન્દ્રનગર જિલ્લાના કેટલાંક વિસ્તારો સિવાય વાવણીવાયક વરસાદ આ સમય દરમ્યાન થતાં ખરીફ પાકોની વાવણી જુનના બીજા સપ્તાહથી શરૂ કરી દેવામાં આવેલ હતી. ખરીફ પાક માટેની પ્રાથમિક ખેડ પણ જુન સુધીમાં પૂરી કરવામાં આવી હતી. ખરીફ પાકોનો ઉગારો મોટા ભાગના વિસ્તારોમાં સંતોષકારક હતો, પરંતુ જુનના ત્રીજા અઠવાડિયાથી જુલાઈના પહેલાં અઠવાડિયા સુધી વલસાડ, સુરત, ભરૂચ, ડાંગ, પંચમહાલ, વડોદરા અને ખેડ જિલ્લા સિવાય રાજ્યના અન્ય વિસ્તારોમાં વરસાદનો અભાવ જાણ્યો હતો. જેથી ખરીફ પાકની વૃદ્ધિ પર માઠી અસર થવા પામી હતી, વળી કેટલીક જગ્યાએ તે વાવણી ફરી કરવાની પરિસ્થિતિ ઊભી થઈ હતી. ત્યારબાદ જુલાઈના મધ્યમાં રાજ્યના લગભગ તમામ વિસ્તારોમાં ફરી વરસાદ પડ્યો હતો. જેને લીધે ઊભા પાકોની વૃદ્ધિને સારો વેગ મળ્યો હતો. પરંતુ જુલાઈના ત્રીજા અઠવાડિયાથી ઓગસ્ટના બીજા અઠવાડિયા દરમ્યાન વલસાડ, સુરત, ભરૂચ, ડાંગ, પંચમહાલ, વડોદરા અને ખેડ જિલ્લા સિવાયના વિસ્તારોમાં વરસાદની તંગી જણાઈ હતી, અને તેથી આ વિસ્તારોમાં પાકની વૃદ્ધિ પર અસર થઈ હતી.

તુ ફરીથી ઓગસ્ટ માસના બીજા અઠવાડિયાથી ત્રીજા અઠવાડિયા સુધીમાં રાજ્યના મોટા ગના વિસ્તારોમાં વરસાદના ઝાપટાં પડવાથી ખરીફ પાકોને ફાયદો થયો હતો. આમ ચાલુ િ રાજ્યના કેટલાંક વિસ્તારોમાં વરસાદ અનુકૂળ પડ્યો હતો. જ્યારે કેટલાંક વિસ્તારોમાં સાદ સોજા અને અનિયમિત પડ્યો હતો. પરિણામે બનાસકાંઠા, કચ્છ, મહેસાણા, રાજકોટ ને સુરેન્દ્રનગર જિલ્લાના કેટલાંક ગામોમાં દુષ્કાળની પરિસ્થિતિ સર્જાઈ હતી. અને ચાલુ ડે રાજ્યમાં ૪૦૦૫ ગામોને દુષ્કાળગ્રસ્ત ગામો તરીકે જાહેર કરવામાં આવ્યા હતાં.

ખરીફ પાકોની વાવણી જુનના બીજા સપ્તાહથી શરૂ થઈ હતી. જે ઓગસ્ટના અંત ઠી ચાલુ રહી હતી. જ્યારે રવી પાકોની વાવણી ઓક્ટોબરના બીજા સપ્તાહથી શરૂ થયેલ િ. જે ડીસેમ્બરના અંત સુધી ચાલુ રહી હતી.

ખરીફ પાકોની પરિસ્થિતિ વલસાડ, સુરત, ભરૂચ, ડાંગ, પંચમહાલ, વડોદરા, ખેડા જ રાજકોટ જિલ્લામાં પ્રમાણમાં સારી રહી હતી. જ્યારે અમદાવાદ, ગાંધીનગર, વનગર, અમરેલી અને જુનાગઢ જિલ્લામાં સામાન્ય રહી હતી. પરંતુ બનાસકાંઠા, કચ્છ જ રાજકોટ, સુરેન્દ્રનગર, મહેસાણા અને જામનગર જિલ્લાના કેટલાંક વિસ્તારોમાં નબળી ા પામી હતી. રવી પાકોમાં ખાસ કરીને ઘઉંની પરિસ્થિતિ પિયતની સગવડતાવાળા વિસ્તારમાં ણમાં સારી હતી. પરંતુ ચાલુ સાલે રાજ્યના કેટલાંક વિસ્તારોમાં વરસાદની અછત તેમજ તની પુરતી સગવડતાને અભાવે ઘઉંના વિસ્તારમાં નોંધપાત્ર ઘટાડો થવા પામ્યો હતો.

ઘાસનો પુરવઠો કચ્છ, બનાસકાંઠા, રાજકોટ, સુરેન્દ્રનગર અને જામનગર જિલ્લા ાય સામાન્ય રહ્યો હતો.

વર્ષ દરમિયાન રાજ્યમાં પાકો પર રોગ અને જીવાતનો ખાસ ઉપદ્રવ જણાયો ન હતો. ા કરીને મહેસાણા, કચ્છ અને અમરેલી જિલ્લામાં કપાસ પર જાંડવા કોરી ખાતાર ઈયળ, િ તથા મશીનો ઉપદ્રવ, મહેસાણા જિલ્લામાં ઘઉં પર જેડ તેમજ ગાબમાશની ઈયળનો ડ્રવ, તેમજ બનાસકાંઠા, મહેસાણા અને ગાંધીનગર જિલ્લામાં જીરૂના પાકમાં ચરમી તેમજ િનો ઉપદ્રવ જણાયો હતો.

### RAINFALL

Rainfall (in m. m.) in each district of Gujarat State for the year 9-70 is shown in table No. 1.

The distribution of rainfall during the year under report in arat State is shown in the Map (Fig. 1)

The district wise annual average rainfall compared with district normal is shown in Bar chart (Fig. 2)

Percentage departure annual rainfall 1969-70 from normal annual rainfall is shown in the map (Fig. 3)

## ૨. વરસાદ

સને ૧૯૬૯-૭૦ ના વર્ષ દરમ્યાન ગુજરાત રાજ્યના દરેક જિલ્લામાં પડેલ વરસાદ (મી. મી. માં) ની માહિતી ટેબલ નં. ૧ માં બતાવવામાં આવેલ છે.

જ્યારે સહેવાહતના વર્ષ દરમ્યાન ગુજરાત રાજ્યમાં પડેલ વરસાદની વહેંચણી આકૃતિ નં. ૧ વાળા નકશામાં બતાવવામાં આવેલ છે.

જિલ્લાવાર વાર્ષિક સરાસરી વરસાદની જિલ્લાના સામાન્ય વરસાદ સાથેની સરખામણી આકૃતિ નં. ૨ વાળા સ્તંભ આલેખમાં બતાવેલ છે.

સને ૧૯૬૯-૭૦ ના વર્ષમાં વાર્ષિક વરસાદની ટકાવારીનો સામાન્ય વરસાદ સાથેને તફાવત આકૃતિ નં. ૩ વાળા નકશામાં આપેલ છે.

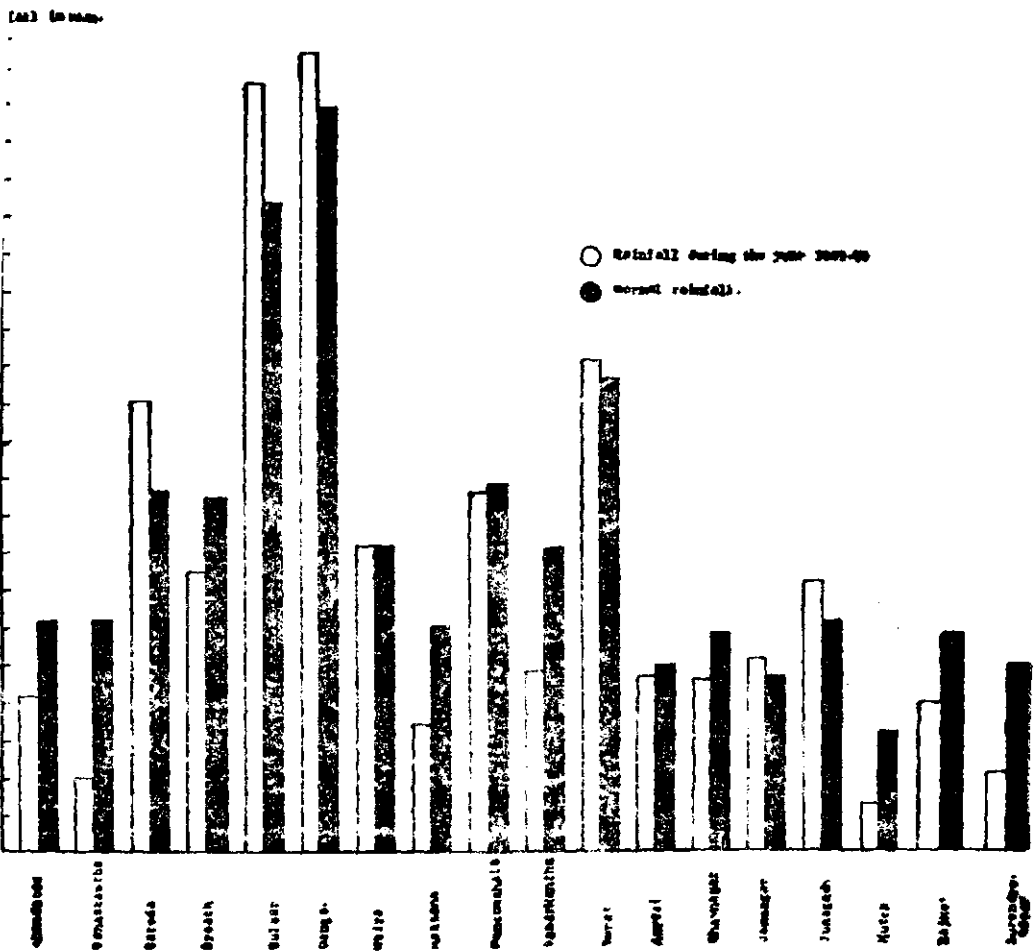
## 3. LAND UTILIZATION

The total geographical area of Gujarat State according to State territories during the year 1969-70 was 195984 (hundred) hectares while the total reporting area for land Utilization purpose is 188242 (hundred) hectares. The area under nine standard heads of classification along with the percentages of the total reporting area for land utilization are shown below :

### ૩. જમીન વપરાશ

ભારતીય સર્વેયર જનરલની મેગાપી મુજબ રાજ્યના કુલ ભૌગોલિક વિસ્તાર ૧૯૫૯૮૪ (સી) હેક્ટર છે. જ્યારે જમીનના વર્ગીકરણના હેતુ માટેનો રાજ્યનો કુલ વિસ્તાર ૧૮૮૨૪૨ (સી) હેક્ટર છે. સદર વિસ્તારનું નવ સ્ટાન્ડર્ડ વિભાગોમાં વર્ગીકરણ અને જમીન વપરાશની વિસ્તાર સાથેની ટકાવારી નીચે મુજબ છે:—

**FIG. 2**  
**Bar chart showing district wise actual rainfall 1969-70 and normal rainfall.**



sr. No.	Category	Area in '00 hec	Percentage of the total reporting area for land utilisation purpose
ક્ર. નંબર	વર્ગ	વિસ્તાર '૦૦ હેક્ટરમાં	જમીન વપરાશના હેતુ માટેના વિસ્તાર સાથેની ટકાવારી
1.	Forest .. .. .	15599	8.29
૧.	જંગલ		
2.	Barren and unculturable land .. .. .	45362	24.10
૨.	ઉજાડ અને ન ખેડી શકાય તેવી જમીન		
3.	Land put to non agricultural uses .. .. .	6268	3.33
૩.	બીન ખેતીના ઉપયોગ હેઠળની જમીન		
4.	Culturable waste .. .. .	5520	2.93
૪.	ખેડવાલાયક પડતર		
5.	Permanent pasture and other grazing land .. .. .	10191	5.41
૫.	કાયમી ચરણ અને અન્ય ચરણની જમીન.		
6.	Miscellaneous tree crop and grooves not included in net area sown .. .. .	199	0.11
૬.	ચોખ્ખા વાવેતરના કોતરફળમાં સમાવેશ ન થયેલા હોય તેવાં પરચુરલ ઝાડોના ઝુંડો		
7.	Current fallow .. .. .	6904	3.67
૭.	ચાલુ પડતર		
8.	Other fallow .. .. .	3920	2.08
૮.	અન્ય પડતર		
9.	Net area sown .. .. .	94279	50.08
૯.	ચોખ્ખો વાવેતર વિસ્તાર.		



The Pai diagram showing classification of reporting area for land utilization purpose during the year 1969-70 is shown in Fig. 4.

સને ૧૯૬૯-૭૦ ના વર્ષના જમીનનું વર્ગીકરણ દર્શાવેલા પાઈ ડાયાગ્રામ આકૃતિ ૪ માં બતાવેલ છે.

### 1. Forest :

This class include all lands classed as forests under any legal enactment dealing with forests or administrated as forests, whether state owned or private, and whether wooded or maintained as potential forests land. The area of crops raised in forests and grazing land or areas open for grazing within the forests should remain included under the forest area.

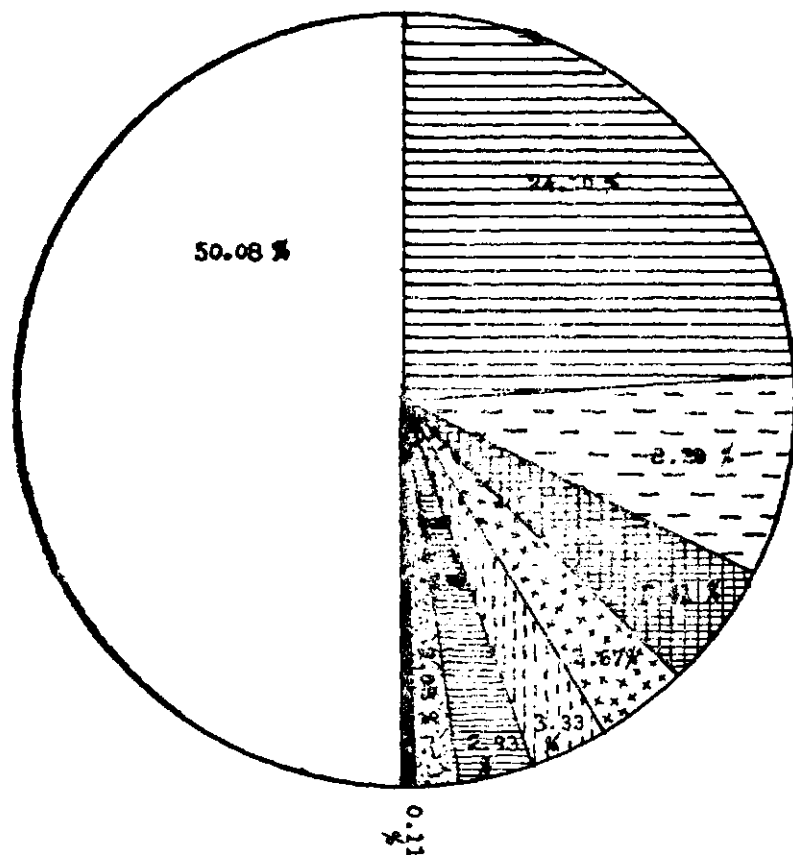
Total area under forest in Gujarat State during the year under report was 15599 (hundred) hectares i. e. 8.29% of the total reporting area. In Bulsar, Surat, Broach, Panchmahals and Junagadh district account for 8.43%, 10.56%, 10.26%, 14.94% and 11.77% respectively of the total area under forest in the State. Dangs and Kutel districts account for 6.17% and 6.51% of the total area under forest in the State. In rest of the districts the area under forest is less than 5% of the total area under forest in the State.

### 2. Barren and unculturable land :

This class includes all barren and unculturable land like mountains, deserts etc. land which cannot be brought under cultivation except of an exorbitant cost, should be classed as unculturable whether such land can be in isolated blocks or within cultivated holdings.

Nearly 73.82% of the total reporting area in Kutch district falls under the category of barren and unculturable land. This land use class accounts for 16.62%, 15.28% and 12.72% of the reporting area in Surendranagar, Jamnagar and Sabarkantli districts respectively while in Bhavnagar, Rajkot, Ahmedabad and Surat district the area under barren and unculturable land varies from 10% to 12% of the reporting area in these districts. In rest of the districts area under barren and unculturable land is not much.

**FIG. 4**  
**Classification of reporting area for land utilisation purpose for the year 1969-70.**



- Miscellaneous tree crops and groves not included in net area sown.
- ⊙ Other fallow
- ⊙ Culturable waste
- ⊙ Land put to non-agricultural uses
- ⊙ Current fallow
- ⊙ Permanent pastures and other grazing land
- ⊙ Forest
- ⊙ Barren and unculturable land
- Net area sown

### **3. Land put to non-agriculture uses :**

This class includes all lands occupied by buildings, roads and railways or under water, e. g. rivers and canals and other lands put to uses other than agriculture.

Such type of land during the year under report was 6268 (hundred) hectares i. e. 3.33 percent of the total reporting area in the State.

### **4. Culturable Waste :**

This class includes lands available for cultivation, whether not taken up for cultivation or taken up for cultivation once but not cultivated during current year and last five years or more in succession for one reasons or the other. Such lands may be either fallow or covered with shrubs and jungles which are not put to any use. They may be assessed or unassessed and may be in isolated blocks or within cultivated holdings, land once cultivated but not cultivated for five years in succession should also be included in this category at the end of the five years.

An area of 5520 (hundred) hectares falls in this category of culturable waste. This works out 2.93% of the reporting area.

### **5. Permanent pastures and others grazing land :**

This class includes all grazing lands, whether they are permanent pastures and meadows or not. Village common grazing land shall be included under this head.

Area under this category during the year under report was 10191 (hundred) hectares. This works out to 5.41% of the reporting area.

### **6. Miscellaneous Tree crops etc. :**

This class includes all cultivable land which is not included in "Net area sown" but is put to some agricultural uses, lands under casmina trees, thatching grasses, bamboo bushes and other grooves for fuel etc. which are not included under "Orchards" should be classed under this category.

Area under this category was only 199 (hundred) hectare i. e. 0.11% of the total reporting area.

**7. Current fallow :**

This class represents cropped area which is kept fallow during the current year, if any area wherein seedlings area raised but it is not cropped during the same year it has to be treated as current fallow.

Area under this class during the year under report was 6904 (hundred) hectares i. e. 3.67% of the total reporting area.

**8. Other fallow (Fallow land other than current fallows):**

This class includes all lands which were taken up for cultivation but are temporarily out of cultivation for a period of not less than one year and not more than Five years. The reasons for keeping such lands fallow may be one or more of the following.

- (1) Poverty of the cultivators.
- (2) Inadequate supply of water,
- (3) Malarial climate,
- (4) Silting of canals and rivers,
- (5) Unremunerative nature of farming.

Area under this category is 3920 (hundred) hectares. i. e. 2.08% of the total reporting area.

**9. Net area sown :**

This class represents the total area sown with crops and orchards counting area sown more than once in the same year only once. Such type of lands during the year under report is 94279 (hundred) hectares i.e. 50.08% of the the total reporting area. In Kutch and Dangs district the net sown area is only 9.87% and 28.10% of the reporting area respectively. In five district viz. (1) Ahmedabad (2) Gandhinagar (3) Kaira (4) Mehsana and (5) Amreli the net sown area is 70% and more while in rest of the districts the net sown area varies from 50% to 70%.

Area sown more than once in the State is only 6.58% of the net sown area during the year under report.

**જંગલ :**

આમાં ખરેખર જંગલ વિસ્તાર અથવા જે જમીન જંગલ તરીકે મુકરર થયેલી છે અથવા તે પ્રમાણે જંગલ વિસ્તારને લગતાં કાયદાને આધારે જેનો વહીવટ થાય છે તેવાં ખાનગી અથવા સરકારી જંગલના વિસ્તારનો સમાવેશ થાય છે. આવા વિસ્તારના કોઈ ભાગનો ખરેખર જંગલ તરીકે ઉપયોગ ન થતા હોય અને ખેતી તરીકે ઉપયોગ થતા હોય તેમજ ગૌચર અથવા ગૌચર માટેની ખુલ્લી જગ્યા તરીકે ઉપયોગ થતા હોય તે તેવાં ભાગનો પણ જંગલના વિસ્તારમાં જ સમાવેશ કરવો.

ચાલુ વર્ષે રાજ્યનો કુલ જંગલ વિસ્તાર ૧૫૫૯૯ (સા) હેક્ટર એટલે કે જમીન વપરાશના હેતુસરના વિસ્તારના ૮.૨૯ ટકા છે. વલસાડ, સુરત, ભરૂચ, પંચમહાલ અને જુનાગઢ જિલ્લામાં રાજ્યના કુલ જંગલ વિસ્તારના અનુક્રમે ૮.૪૩ ટકા, ૧૦.૫૬ ટકા, ૧૦.૨૬ ટકા, ૧૪.૯૪ ટકા અને ૧૧.૭૭ ટકા જેટલો જંગલ વિસ્તાર છે. જ્યારે ડાંગ અને કચ્છ જિલ્લાનો જંગલ વિસ્તાર રાજ્યના કુલ જંગલ વિસ્તારના અનુક્રમે ૬.૧૭ ટકા અને ૬.૫૧ ટકા જેટલો છે. બાકીના જિલ્લાઓનો જંગલ વિસ્તાર રાજ્યના કુલ જંગલ વિસ્તારના ૫૧ ટકાથી ઓછો છે.

**૨. ઉજવડ અને ન ખેડી શકાય તેવી જમીન :**

આ વર્ગમાં ન ખેડી શકાય તેવી જમીન જેવી કે ડુંગરો, રણ વગેરેનો સમાવેશ થાય છે. આવી જમીન છુટી છવાઈ હોય અથવા ખેડાણ જમીન વચ્ચે હોય પણ અતિશય ખર્ચ કર્યા વિના ખેડાણમાં લાવી ન શકાય તેવી જમીન ઉજવડ અને ખેડી ન શકાય તેવી જમીન ગણાય છે.

કચ્છ જિલ્લાના જમીનના વર્ગીકરણ માટેના કુલ વિસ્તારના ૭૩.૮૨ ટકા જેટલો વિસ્તાર ઉજવડ અને ન ખેડી શકાય તેવાં વિસ્તાર હેઠળનો છે. સુરેન્દ્રનગર, જામનગર અને સાબરકાંઠા જિલ્લામાં આ વિસ્તાર જે તે જિલ્લાના જમીનના વર્ગીકરણ માટેના કુલ વિસ્તારના અનુક્રમે ૧૬.૬૨, ૧૫.૨૮ અને ૧૨.૭૨ ટકા જેટલો છે. જ્યારે ભાવનગર, રાજકોટ, અમદાવાદ અને સુરત જિલ્લાનો આ વિસ્તાર જે તે જિલ્લાના જમીનના વર્ગીકરણ માટેના વિસ્તારના ૧૦થી ૧૨ટકાની વચ્ચે આવે છે. જ્યારે બાકીના જિલ્લાઓમાં ઉજવડ અને ન ખેડી શકાય તેવાં વિસ્તાર પ્રમાણમાં ઓછો છે.

**૩. બિન ખેતીના ઉપયોગમાં લેવાયેલી જમીન :**

આમાં મકાનો, રસ્તાઓ અને રેલ્વેની જમીનો તથા પાણીના સાધનો ઇ. ત. નદીઓ અને નહેરો અને ખેતી સિવાયના ઉપયોગમાં મુકાયેલી બીજી જમીનનો સમાવેશ થાય છે, અહેવાલના વર્ષમાં આ પ્રકારની જમીન ૬૨૬૮ (સા) હેક્ટર એટલે કે રાજ્યના જમીનના વર્ગીકરણ માટેના કુલ વિસ્તારના ૩.૩૩ ટકા હતી.

#### ૪. ખેડવાલાયક પડતર :

૪. ખેડવાલાયક પડતર.—આ વર્ગમાં અધી જમીનો કે જે ખેડી શકાય એવી છે અને ખેડાઈ નથી અથવા તે એક વાર ખેડાઈ છે પણ એક વર્ષ ઉપર તથા પાંચ વર્ષ અગર તેથી વધારે વર્ષથી ખેડાઈ નથી એવી જમીનોનો સમાવેશ થાય છે. આવી જમીનો પડતર હોય અથવા તે નાના ગાડવા કે ગાડીથી ઢંકાયેલી હોય તેનો કંઈ ઉપયોગ ન હોય, આવી જમીનો આકારી હોય કે ત્રિત્રઆકારી હોય, આ જમીનો ક્યુટાભાગવા જગ્યામાં હોય અગર ખેડાણ જમીનની વચ્ચે હોય, અગાઉ ખેડાણ કરેલી હોય પણ લાગલગાટ પાંચ વર્ષ સુધી ખેડાણ ન થઈ હોય તેવી જમીનોનો પણ આમાં સમાવેશ કરવાનો છે.

આવા પ્રકારની જમીન ૧૦૨૦ (સા) હેક્ટર એટલે કે વર્ગીકરણ માટેની જમીનના ૨.૯૩ ટકા જેટલી થાય છે.

#### ૫. કાયમી ચરણ અને અન્ય ચરણની જમીનો :

આમાં કાયમી ચરણ તથા બીડ હોય કે ન હોય તેા પણ અધી ચરણ જમીનનો સમાવેશ થાય છે. ગામાન ગોચર જમીનના આમાં સમાવેશ થાય છે.

ચાલુ વર્ષે આ વર્ગ નીચેના વિસ્તાર ૧૦૧૯૨ (સા) હેક્ટર એટલે કે વર્ગીકરણ માટેની કુલ જમીન નીચેના વિસ્તારના ૫.૪૧ ટકા જેટલા હતા.

#### ૬. ચોખ્ખા વાવેતરના ક્ષેત્રફળમાં સમાવેશ ન થયે હોય તેવા પરચુરણ ગાડોના ઝુંડો :

આ વર્ગમાં ચોખ્ખા વાવેતરના ક્ષેત્રફળમાં સમાવેશ ન થયે હોય પણ ખેતીના કોઈ પણ ઉપયોગમાં લીધેલી અધી ખેડવા લાયક જમીનનો સમાવેશ થાય છે. ઘા. ત. સુરના ગાડ, વાંસ, જાળું તથા બીજા અજાણ માટેના રેલાળુ ગાડની નીચેના વિસ્તારના સમાવેશ થાય છે. આ વર્ગ નીચેના વિસ્તાર ફક્ત ૧૯૯ (સા) હેક્ટર એટલે કે જમીન વર્ગીકરણ માટેની કુલ જમીનના વિસ્તારના ૦.૧૧ ટકા જેટલા વિસ્તાર હતા.

#### ૭. ચાણુ પડતર :

આમાં ચાણુ વર્ષે ખેડાણ કરેલી પણ કોઈ પણ વાવેતર ન કર્યું હોય એવી જમીનનો સમાવેશ કરવામાં આવે છે. ધરનાડિયું કે જે જમીનમાં થઈ ઉછેર્યા હોય પણ ન્યાર પછી બીજા કોઈ માક કોષમાં ન આવ્યા હોય તેવી જમીનને પણ “ચાણુ પડતર” જમીન ગણાય છે. અહેવાલના વર્ષમાં આ વર્ગ નીચે ૬૯૦૪ (સા) હેક્ટર વિસ્તાર એટલે કે વર્ગીકરણ માટેની કુલ જમીનના વિસ્તારના ૩.૬૭ ટકા વિસ્તાર હતા.

#### ૮. અન્ય પડતર :

પહેલાં મિલચેલી પરંતુ લાકમાં એક વર્ષથી ઉપર અને પાંચ વર્ષથી અંદર સુધીની ટુંકી મુદત માટે ખેડાઈ નથી. તેવી જમીનના આમાં સમાવેશ થાય છે. આવા પ્રકારની જમીન પડતર રહેવાના નીચે જણાવ્યા પ્રમાણેના કારણો હોય છે.

- (૧) ખેડૂતની ગરીબાઈ,
- (૨) પાણીના અપુરતા પૂરવઠા.
- (૩) મેલેરીયાયુક્ત હવામાન.
- (૪) નદીઓ અને નહેરોનો કાંપ ઠરવાથી
- (૫) ખેતીમાં પુરનું વળતર નહીં મળવું.

આ વર્ગ નીચે ૩૯૨૦ (સિ) હેક્ટર એટલે કે કુલ જમીનના વર્ગીકરણ માટેના કુલ વિસ્તારના ૨.૦૮ ટકા જેટલો વિસ્તાર હતો.

#### ૯. ચોખ્ખો વાવેતર વિસ્તાર :

આ વર્ગમાં બગીચા અને પાક નીચેના ચોખ્ખા વાવેતરના ક્ષેત્રફળનો સમાવેશ થાય છે. એક કરતાં વધુ વખત વાવેતર થયેલ વિસ્તારને એક જ વખત ગણતરીમાં લેવાય છે.

અહેવાલના વર્ષમાં આવા પ્રકારની જમીનનો વિસ્તાર ૯૪૨૭૯ (સિ) હેક્ટર એટલે કે જમીનના વર્ગીકરણ માટેના કુલ વિસ્તારના ૫૦.૦૮ ટકા જેટલો હતો.

કચ્છ અને ડાંગ જિલ્લામાં ચોખ્ખો વાવેતર વિસ્તાર જે તે જિલ્લાના જમીન વર્ગીકરણ માટેના કુલ વિસ્તારના ૯.૮૭ ટકા અને ૨૮.૧૦ ટકા જેટલો હતો. જ્યારે અમદાવાદ, ગાંધીનગર, ખેડ, મહેસાણા અને અમરેલી જિલ્લાઓમાં ચોખ્ખો વાવેતર વિસ્તાર— જે તે જિલ્લાના જમીન વપરાશ માટેના કુલ વિસ્તારના ૭૦ ટકા કે ૭૦ ટકાથી પણ વધારે હતો. બાકીના જિલ્લાઓમાં ચોખ્ખો વાવેતર વિસ્તાર જે તે જિલ્લાના જમીન વપરાશના વિસ્તારના ૫૦ ટકાથી ૭૦ ટકાની વચ્ચે હતો.

રાજ્યમાં એક કરતાં વધુ વખત વાવેતર થયેલ વિસ્તાર, ચોખ્ખા વાવેતર વિસ્તારના ફક્ત ૬.૫૮ ટકા જેટલો અહેવાલના વર્ષમાં હતો.

#### Area irrigated by different sources :

Net area irrigated by different sources during the year under report was 12085 (hundred) hectares. Net area irrigated works out to 12.82% of the net area sown in the State The percentage of net and gross cropped area irrigated in Gujarat State was as under.

				Area in hundred hects.
(1) Net sown area	..	..	..	94279
(2) Net irrigated area	..	..	..	12085
(3) Percentage of net area sown...			..	12.82
(4) Gross cropped area	..	..	..	100447
(5) Gross irrigated area	..	..	..	13071
(6) Percentage of gross irrigated area			..	13.01

**જુદા જુદા સાધનો દ્વારા પિયત ઘસેલ વિસ્તાર :**

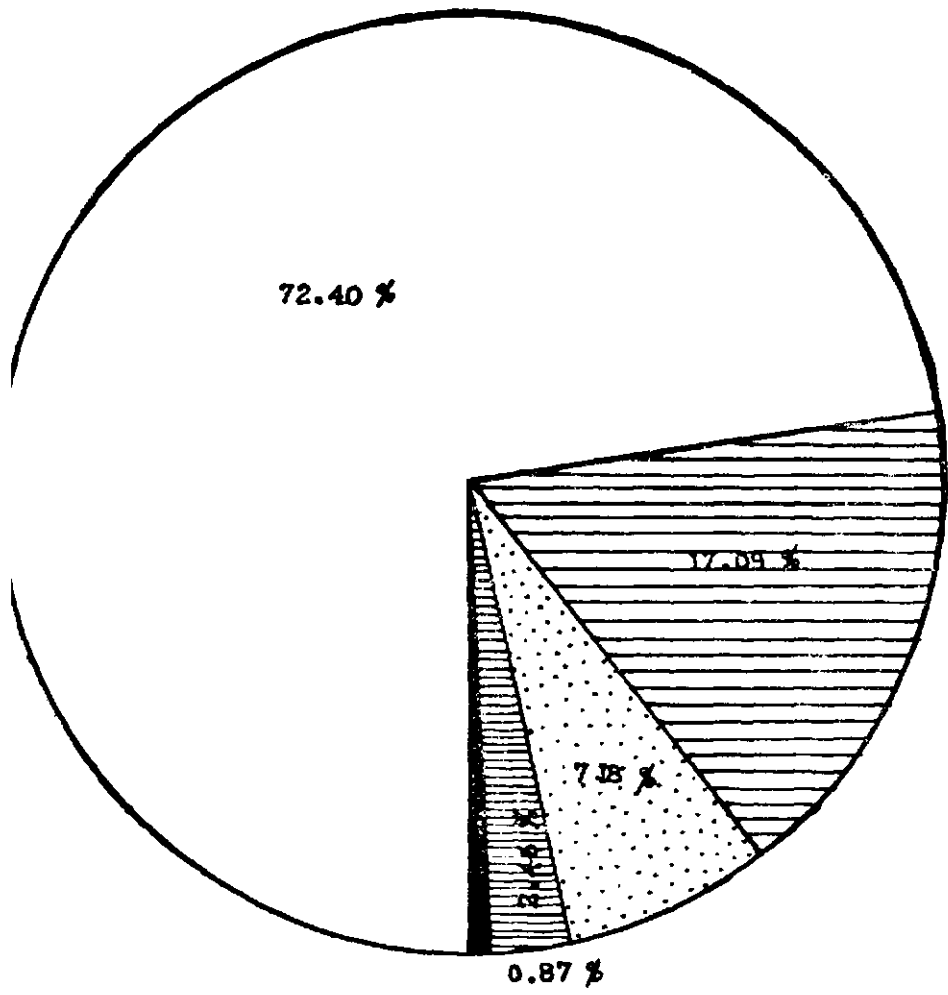
ચાલુ વર્ષે જુદા જુદા સાધનો દ્વારા ચોખ્ખો પિયત વિસ્તાર ૧૨૦૮૫ (સિ) હેક્ટર હતો. જે રાજ્યના કુલ ચોખ્ખા વાવેતર વિસ્તારના ૧૨.૮૨ ટકા જેટલો હતો.

ગુજરાત રાજ્યમાં કુલ વાવેતર વિસ્તાર અને ચોખ્ખા વાવેતર વિસ્તાર સાથેની સિંચાઈની ટકાવારી નીચે મુજબ છે.

				વિસ્તાર (સિ) હેક્ટરમાં
ચોખ્ખો વાવેતર વિસ્તાર	...	...	...	૯૪૨૭૯
ચોખ્ખો સિંચાઈ વિસ્તાર	...	...	...	૧૨૦૮૫
ચોખ્ખા વાવેતર વિસ્તાર સાથેના ટકા		...	...	૧૨.૮૨
કુલ વાવેતર વિસ્તાર	...	...	...	૧૦૦૪૪૭
કુલ પિયત વિસ્તાર	...	...	...	૧૩૦૭૧
કુલ પિયત વિસ્તારના કુલ વાવેતર વિસ્તાર સાથેના ટકા		...	...	૧૩.૦૧



FIG. 5  
Percentage net area irrigated by different sources during the year 1969-70



- By other sources
- ▨ By tanks
- ◉ By tube wells
- ▤ By canals
- By other wells

Source wise net irrigated area percentage of irrigated area (of the total net area irrigated in the the State ) for the year 1969-70 shown in the Table given below :

સને ૧૯૬૯-૭૦ ના વર્ષમાં ચોખ્ખો પિયત વિસ્તાર અને રાજ્યના કુલ ચોખ્ખા પિયત વિસ્તાર સાથેની ટકાવારી નીચે પ્રમાણે છે.

Sr. No.	Sources of irrigated.	Net area irrigated in hundred hectares.	Percentage of the total net irrigated area
અનુ. નંબર	પિયતના સાધનો	ચોખ્ખા પિયત વિસ્તાર (સા) હેક્ટરમાં	કુલ ચોખ્ખા પિયત વિસ્તાર સાથેની ટકાવારી
1.	Canals (Government/Private)	2065	17.09
૧.	નહેરા (સરકારી અને ખાનગી)		
2.	Tanks	297	2.46
૨.	તળાવો		
3.	Tubewells.	867	7.18
૩.	પાતાળ કુવા		
4.	Wells	8750	72.40
૪.	કુવાઓ		
5.	Other sources.	106	0.87
૫.	બીજા સાધનો		
Total		12085	100.00
કુલ			

The diagram depicting net area irrigated by different sources during the year 1969-70 is shown in Fig. 5.

સને ૧૯૬૯-૭૦ ના વર્ષમાં સાધનવાર પિયત થએલ વિસ્તાર દર્શાવતો પાઠ આદર્શ આકૃતિ ૫ માં બતાવેલ છે.

Districtwise distribution of Talukas

સિંચાઈની ટકાવારી પ્રમાણે

Sr. No. અનુ. નંબર	District જિલ્લો	Percentage of irrigation પિયત વિસ્તારની ટકાવારી					
		0.1 to 0.99	1 to 10	11-20	21-30	31-40	
1.	Ahmedabad અમદાવાદ	..	—	2	2	2	1
2.	Banaskantha બનાસકાંઠા	..	1	3	3	3	1
3.	Baroda વડોદરા	..	2	3	4	—	2
4.	Broach ભરૂચ	..	—	7	2	1	1
5.	Bulsar વલસાડ	..	1	4	2	—	—
6.	Dangs ડાંગ	..	1	—	—	—	—
7.	Gandhinagar ગાંધીનગર	..	—	—	—	1	—
8.	Kaira ખેડ	..	—	3	1	4	1
9.	Mehsana મહેસાણા	..	—	1	2	5	3
10.	Panchmahals પંચમહાલ	..	—	10	1	—	—
11.	Sabarkantha સાબરકાંઠા	..	—	5	4	1	—
12.	Surat સુરત	..	1	6	1	4	1
13.	Amreli અમરેલી	..	—	8	1	1	—
14.	Bhavnagar ભાવનગર	..	—	8	2	2	—
15.	Jamnagar જામનગર	..	—	8	2	—	—
16.	Junagadh જુનાગઢ	..	—	4	8	3	—
17.	Kutch કચ્છ	..	—	5	3	1	—
18.	Rajkot રાજકોટ	..	—	6	4	3	—
19.	Surendranagar સુરેન્દ્રનગર	..	2	6	1	—	—
Total કુલ ..			8	89	43	31	10

according to percentage irrigated area

निरस्वाचार तालुकानुं वर्गीकरण

Percentage of Irrigation पिपत विस्तारनी टकावारी						Total No. of Tafukas.
41-50	51-60	61-70	71-80	81-90	91-100	
—	—	—	—	—	—	7
—	—	—	—	—	—	11
1	—	—	—	—	—	12
—	—	—	—	—	—	11
1	—	—	—	—	—	8
—	—	—	—	—	—	1
—	—	—	—	—	—	1
1	—	—	—	—	—	10
—	—	—	—	—	—	11
—	—	—	—	—	—	11
—	—	—	—	—	—	10
—	—	—	—	—	—	13
—	—	—	—	—	—	10
—	—	—	—	—	—	12
—	—	—	—	—	—	10
—	—	—	—	—	—	15
—	—	—	—	—	—	9
—	—	—	—	—	—	13
—	—	—	—	—	—	9
3	—	—	—	—	—	184

48.3% of the taluka accounts for 10% or less than 10% of the total gross cropped area under irrigation. While 23.3% of the talukas come under the range of 10% to 20% of the gross cropped area under irrigation. No. of districts and talukas falling in different percentage area classes of irrigated area according to sources of irrigation are as under :

Percentage area under irrigation	Name and sources of irrigation									
	All sources		Canal		Tank		Well		other sources	
	Dist.	Talukas	Dist.	Taluka	Dist.	Taluka	Dist.	Taluka	Dist.	Taluka
1- 10	..	5 91	7 35	13 40	—	2 9	26			
11- 20	..	11 51	4 10	1 10	—	3 1	5			
21- 30	..	3 28	4 11	1 3	1 6	2				
31- 40	..	— 11	— 10	— 4	1 7	— 2				
41- 50	..	— —	1 5	— 3	— 10	— —				
51- 75	..	— 3	1 15	— 1	5 30	— —				
76-100	..	— —	— 6	— —	12 126	— —				
Total	..	19 184	92	61	184	35				

It can be seen that well is the largest single source of irrigation in Gujarat State. In as many as 12 districts out of 19 districts and in as many as 126 talukas out of 184 talukas more than 76% of the total irrigated area is irrigated by wells. While canal as a source of irrigation ranks second. There are only 92 talukas in 17 districts of the state in which facility of canal irrigation exists. Out of these 92 talukas in as many as 71 talukas canal irrigation accounts for less than 50% of the total irrigated area.

૪૮.૩ ટકા જેટલાં તાલુકાઓમાં કુલ વાવેતર લેકેશનના વિસ્તારના ૧૦ ટકા અગર તેથી ઓછા વિસ્તાર સિવાઈ લેકેશન છે. જ્યારે ૨૩.૩ ટકા જેટલા તાલુકાઓમાં સિવાઈ લેકેશનના વિસ્તાર કુલ વાવેતર વિસ્તારના ૧૦ થી ૨૦ ટકા જેટલા છે.

જુદા જુદા સાધનોથી થએલ પિયત વિસ્તારની ટકાવારી પ્રમાણે જિલ્લાઓ અને તાલુકાઓની સંખ્યા નીચે પત્રકમાં દર્શાવેલ છે.

## [પ્રથમ સાધન] નામ

પ્રથમ વિસ્તારની ટકા	બધાજ સાધનો		તબીવ		કુવા		અન્ય સાધનો		
	[જિલ્લા તાલુકા]	[જિલ્લા તાલુકા]	[જિલ્લા તાલુકા]	[જિલ્લા તાલુકા]	[જિલ્લા તાલુકા]	[જિલ્લા તાલુકા]	[જિલ્લા તાલુકા]	[જિલ્લા તાલુકા]	
૧-૧૦	૫	૨૧	૭	૩૫	૧૩	૪૦	—	૨	૨૬
૧૧-૨૦	૧૧	૫૫	૪	૧૦	૧	૧૦	—	૩	૫
૨૧-૩૦	૩	૨૨	૪	૧૧	૧	૩	૧	૬	૨
૩૧-૪૦	—	૧૧	—	૧૦	—	૪	૧	૭	૨
૪૧-૫૦	—	૩	૧	૫	—	૩	—	૧૦	—
૫૧-૭૫	—	—	૧	૫	—	૧	૫	૩૦	—
૭૬-૧૦૦	—	—	—	૬	—	—	૧૨	૧૨૬	—
કુલ	૧૮	૧૦૧	૨૨	૬૨	૧૬	૧૬૧	૧૨	૧૨૪	૩૫

આ ઉપરથી જોઈ શકાશે કે ગુજરાત રાજ્યમાં સિંચાઈનું મોટામાં મોટું સાધન કૂવો છે. કેમકે રાજ્યના કુલ ૧૬ જિલ્લાઓમાંથી ૧૨ જિલ્લાઓમાં અને ૧૮૪ તાલુકાઓમાંથી ૧૨૬ તાલુકાઓમાં કુલ પિયત વિસ્તારના ૭૬ ટકા કરતાં વધુ વિસ્તારમાં સિંચાઈ કુવા દ્વારા થાય છે. સિંચાઈના સાધનોમાં નહેર બીજું સ્થાન ધરાવે છે, ૧૭ જિલ્લાઓના ૯૨ તાલુકાઓ નહેર દ્વારા થતી સિંચાઈની સગવડતા ધરાવે છે. આ ૯૨ તાલુકાઓમાંથી ૭૧ તાલુકાઓમાં કુલ પિયત વિસ્તારના ૫૦ ટકા કરતા ઓછા વિસ્તારમાં નહેર દ્વારા સિંચાઈ થાય છે.

#### 4. CROPWISE AREA IRRIGATED

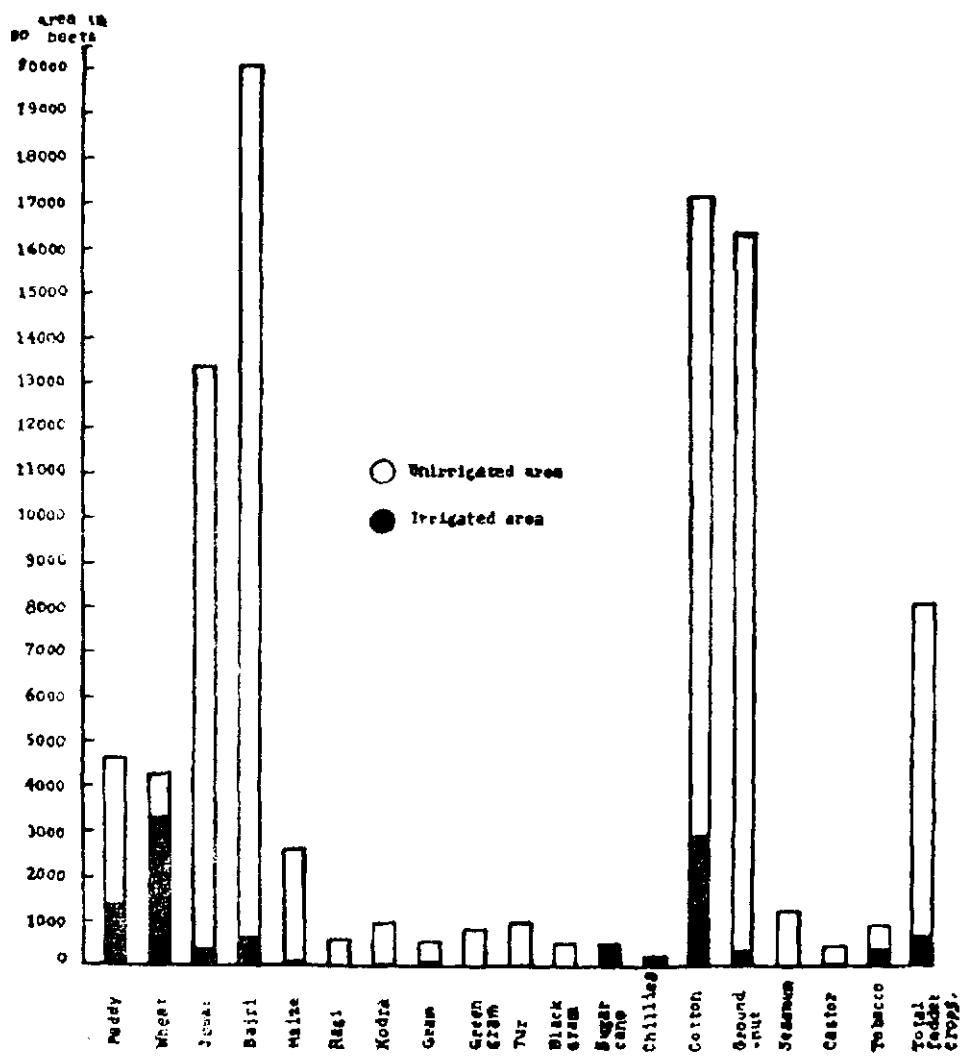
During the year under report an area of 12085 (hundred) hectares i. e. 12.82 percent of the gross cropped area received irrigation in the State. While in the previous year an area of 11499 (hundred) hectares i. e. 11.99 percent of the area received irrigation. Thus there has been an increase of 0.83 percent in irrigated area. Crop wise total area and irrigated area and percentage area receiving irrigation is shown in the statement below. The bar chart depicting this information is also shown in Fig. 6.

#### ૪. પાકવાર પિયત વિસ્તાર

સને ૧૯૬૯-૭૦ના વર્ષના કુલપિયત વિસ્તાર ૧૨૦૮૫ (સિ) હેક્ટર જેટલો હતો, જે રાજ્યમાં કુલ વાવેતર વિસ્તારના ૧૨.૮૨ ટકા જેટલો થાય છે. જ્યારે આગળના વર્ષમાં ૧૧૪૯૯ (સિ) હેક્ટર જેટલા વિસ્તારમાં પિયત થયું હતું જે કુલ વાવેતર હેક્ટરના વિસ્તારના ૧૧.૯૯ ટકા જેટલું હતું. આ રીતે પિયત વિસ્તારમાં ૦.૮૩ ટકાનો વધારો થયો છે. આ અંગેની વિગત બાર ચાર્ટ થી આકૃતિ ૬ માં બતાવે છે.

ગુજરાત રાજ્યમાં અહેવાલના વર્ષમાં ઉગાડવામાં આવેલ મુખ્ય પાક નીચેના વિસ્તાર અને પાક નીચેના પિયત વિસ્તારની તેમજ પાક નીચેના કુલ વાવેતર વિસ્તાર સાથેની ટકાવારી નીચે પ્રમાણે હતી.

FIG. 6  
 Bar chart showing crop wise irrigated and unirrigated area during the year 1969-70.





Sr. No.	Name of crop	Area under the crop (Area in hundred hect.)	Irrigated area (Area in hundred hect.)	Percentage area under the crop irrigated
અનુ. નંબર	પાકનું નામ	પાક નીચેનો વિસ્તાર (વિસ્તાર 'સો' હેક્ટરમાં)	પિયત વિસ્તાર, વિસ્તાર 'સો' હેક્ટરમાં	પાક નીચેના વિસ્તાર સાથેની પિયત વિસ્તારની ટકાવારી.
1.	Paddy	ડાંગર .. 4699	1374	29.2
2.	Wheat	ઘઉં .. 4307	3300	76.6
3.	Bajri	બાજરી .. 20205	615	3.0
4.	Jowar	જુવાર .. 13479	336	2.5
5.	Maize	મકાઈ .. 2626	117	4.5
6.	Ragi	નાગલી .. 582	—	—
7.	Kodra	કોદરા .. 987	1	0.1
8.	Gram	ચણા, .. 535	40	7.5
9.	Green gram (Mug)	મગ .. 818	11	1.3
10.	Tur.	તુવેર, .. 913	13	1.4
11.	Black gram (udid)	અડદ .. 490	—	—
12.	Sugarcane	શેરડી, .. 475	475	100.0
13.	Chillies	મરચાં .. 167	157	94.0
14.	Cotton	કપાસ .. 17377	2914	16.8
15.	Groundnut	મગફળી .. 16569	373	2.3
16.	Sesamum	તલ .. 1196	1	0.1
17.	Castor	એરંડા, .. 449	18	4.0
18.	Tobacco	તમાકુ .. 965	371	38.4
19.	Fodder crops	ધાસ ચારાના પાકો.. 8204	649	7.9

##### 5 AREA UNDER DIFFERENT CROPS

The total area under food and non food crops during the year under report was 54869 (hundred) hectares and 45578 (hundred) hectares respectively against 54062 (hundred) hectares under non food crops during previous year.

Cropwise area and percentage of total gross cropped area under each crop during the year 1968-69 and 1969-70 is shown in statement given below. Bar chart depicting the said information is shown in Fig. 7.

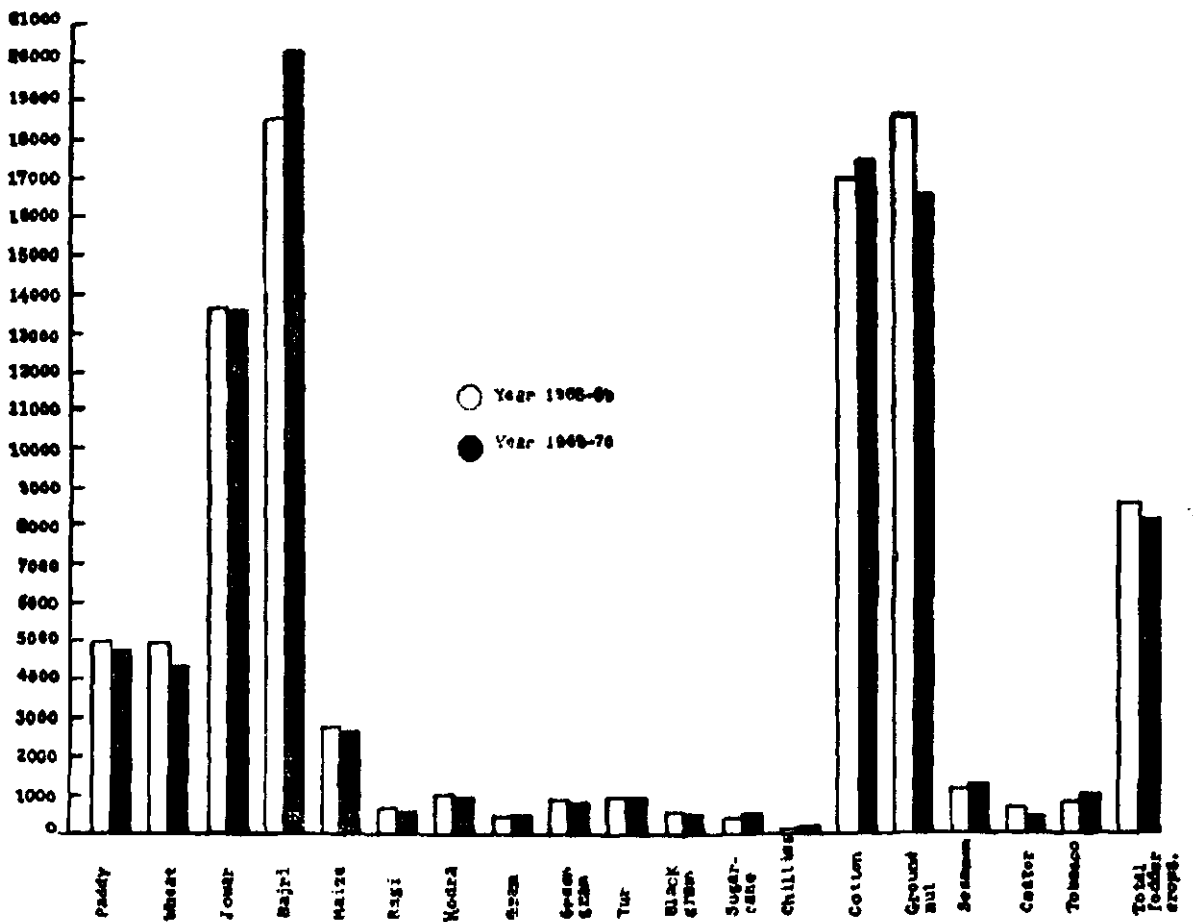
### પ. જુદા જુદા પાક હેઠળનો વિસ્તાર

અહેવાલ વાળા વર્ષમાં ખાદ્ય અને અખાદ્ય પાક હેઠળનો કુલ વિસ્તાર અનુક્રમે ૫૪૮૬૯ (સી) હેક્ટર અને ૪૫૫૭૮ (સી) હેક્ટર જેટલો હતો. જ્યારે અગાઉના વર્ષમાં ખાદ્ય પાક હેઠળ ૫૪૦૬૨ (સી) હેક્ટર જેટલો અને અખાદ્ય પાક હેઠળ ૪૭૭૫૬ (સી) હેક્ટર જેટલો વિસ્તાર હતો.

સને ૧૯૬૮-૬૯ અને ૧૯૬૯-૭૦ ના વર્ષ દરમિયાન મુખ્ય ખાદ્ય પાકો અને અખાદ્ય પાકો હેઠળનો વિસ્તાર તથા કુલ વાવેતર વિસ્તાર સાથેની તેની ટકાવારી નીચે પ્રમાણે છે. જ્યારે આ અંગેની માહિતી બાર ચાર્ટ-૭ માં દર્શાવેલ છે.

Sr. No.	Name of crops. પાકનું નામ	1968-69 ૧૯૬૮-૬૯		1969-70 ૧૯૬૯-૭૦	
		Area in '00 hect. વિસ્તાર (સી) હેક્ટરમાં	Percentage of the total gross cropped area. કુલ વાવેતર વિસ્તાર સાથેની ટકાવારી	Area in '00 hect. વિસ્તાર (સી) હેક્ટરમાં	Percentage of the total gross cropped area. કુલ વાવેતર વિસ્તાર સાથેની ટકાવારી
1.	Paddy ડાંગર	4946	4.9	4699	4.7
2.	Wheat ઘઉં	4936	4.8	4307	4.3
3.	Jowar જુવાર	13588	13.3	13479	13.4
4.	Bajri બાજરી	18507	18.2	20205	20.1
5.	Maize મકાઈ	2682	2.6	2626	2.6
6.	Ragi નાગલી	628	0.6	582	0.6
7.	Kodra કોદરા	1066	1.0	987	1.0
8.	Total cereals કુલ ધાન્ય	47429	46.6	47976	47.8
9.	Gram ચણા	424	0.4	535	0.5
10.	Green gram (mug) મગ	902	0.9	818	0.8
11.	Tur. તુવેર	919	0.9	913	0.9
12.	Black gram (Udid) અડદ	507	0.5	490	0.5
13.	Total pulses કુલ કઠોળ	4372	4.3	4468	4.4
14.	Total Food grain કુલ અનાજ	51801	50.9	52444	52.2

FIG. 7  
Area under principal crops in Gujrat state for the year 1968-69 and 1969-70.



Sr. No. અનુ. નંબર	Name of crops પાકનું નામ	1968-69 ૧૯૬૮-૬૯		1969-70 ૧૯૬૯-૭૦	
		Area in 00 hect. વિસ્તાર (સી) હેકટરમાં	Percentage of the total gross cropped area. કુલ વાવેતર વિસ્તાર સાથેની ટકાવારી	Area in 00 hect. વિસ્તાર (સી) હેકટરમાં	Percentage of the total gross cropped area. કુલ વાવેતર વિસ્તાર સાથેની ટકાવારી
15.	Sugarcane શેરડી	436	0.4	475	0.5
16.	Chillies મરચાં	156	0.2	167	0.2
17.	Total condiments & spices કુલ મરીમસાલા અને તેજના	921	0.9	1043	1.0
18.	Total Fruits and vegetables કુલ ફળો અને શાકભાજી	902	0.9	904	0.9
19.	other Miscellaneous food crops બીજા પરચુરસ ખાદ્ય પાકો	2	—	3	—
20.	Total food crops કુલ ખાદ્ય પાકો	54062	53.1	54869	54.6
21.	Cotton કપાસ	17005	16.7	17377	17.3
22.	Total fibres crops કુલ રેશાવાળાં પાકો	17086	16.8	17467	17.4
23.	Groundnut મગફળી	18746	18.4	16569	16.5
24.	Sesamum તલ	1126	1.1	1196	1.2
25.	Castor એરંડા	578	0.6	449	0.4
26.	Total oilseeds કુલ તેલિબિયાં	20920	20.6	18729	18.6
27.	Tobacco તમાકુ	865	0.8	965	1.0
28.	Total drugs & Narcotics ઔષધો અને કેફી પદાર્થો	1061	1.0	1160	1.2
29.	Total fodder crops કુલ ઘાસચારાના પાકો	8669	8.5	8204	8.2
30.	Other miscellaneous non food crops બીજા પરચુરસ અખાદ્ય પાકો	20	—	18	—
31.	Total non food crops કુલ અખાદ્ય પાકો	47756	46.9	45578	45.4

Jowar, Bajri, cotton and groundnut crops account for 67.3% of the total cropped area during the year under report in the State, as against 66.6 percent of the total cropped area during the previous year. These four principal crops are found to have been grown in almost all the districts of the State. Remaining 32.7 percent of the total cropped area was under other crops during the year under report. The graph showing the above information is shown in Fig. 8.

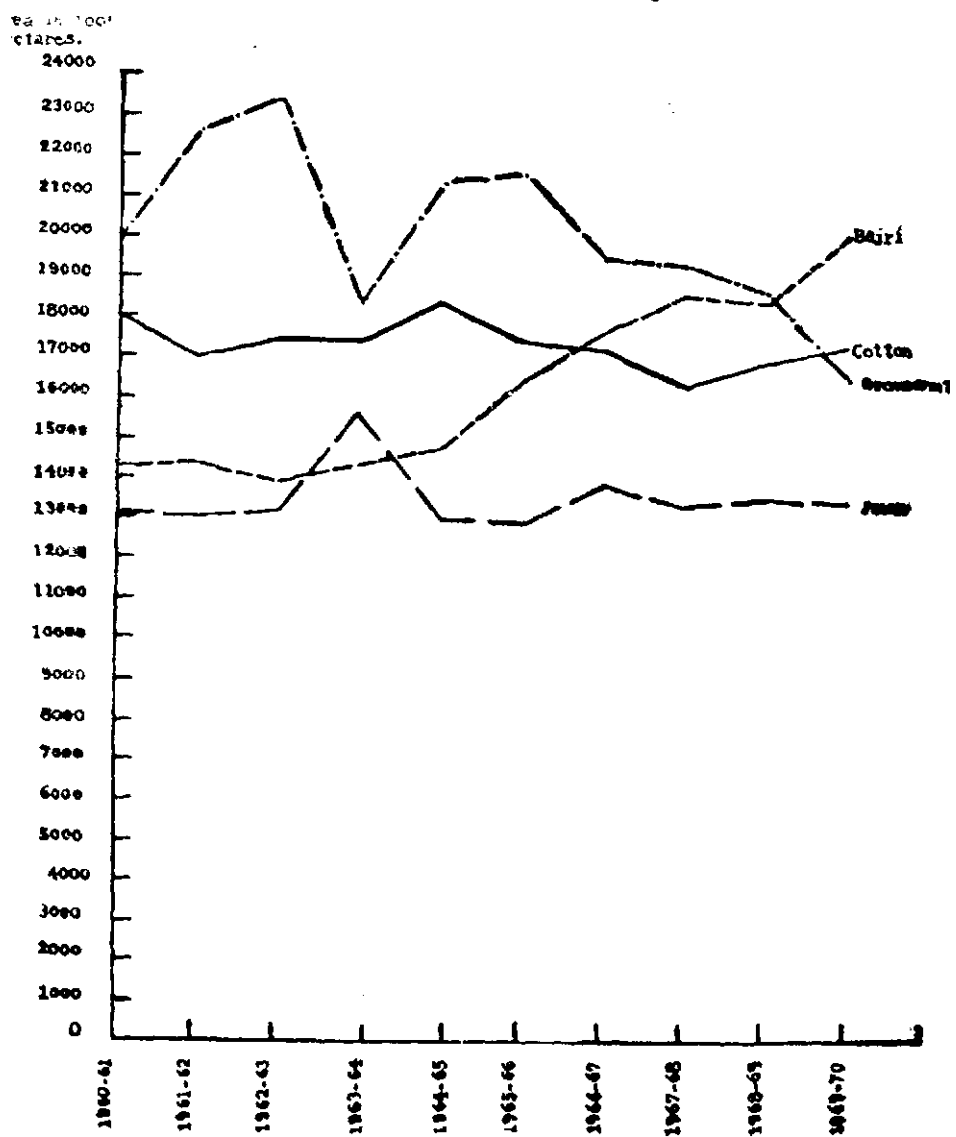
અહેવાલના વર્ષમાં જુવાર, બાજરી, કપાસ અને મગફળી પાક હેઠળનો વિસ્તાર કુલ વાવેતર વિસ્તારના ૬૭.૩ ટકા જેટલો હતો. જ્યારે તે અગાઉના વર્ષમાં સદર વિસ્તાર ૬૬.૬ ટકા જેટલો હતો. ઉપરોક્ત ચાર પાકો રાજ્યના લગભગ બધા જ ભાગમાં લેવામાં આવે છે. અહેવાલમાં દર્શાવેલ ઉપરોક્ત ચાર પાકો સિવાયના પાકો હેઠળનો વિસ્તાર કુલ વાવેતર વિસ્તારના ૩૨.૭ ટકા જેટલો હતો. આ માહિતી દર્શાવતો ગ્રાફ આકૃતિ ૮ માં બતાવેલો છે.

The State average yield per hectare and the total outturn of different crops during the year under report with corresponding position during the previous year is presented in summary table "E" while information of farm harvest prices of principal crops and month wise daily agricultural wages for the year 1968-69 and 1969-70 is shown in summary table F & G, respectively. The number of livestock, Poultry and agricultural machinery as per 1966 live stock census is shown in summary table-4.

આગલા વર્ષની વિગત સાથે અહેવાલના વર્ષનું રાજ્યના જુદા જુદા પાકોનું હેક્ટર દીઠ ઉત્પન્ન અને કુલ ઉત્પાદન સારાંશ પત્રક 'ઈ' માં બતાવવામાં આવ્યું છે. જ્યારે સને ૧૯૬૮-૬૯ અને ૧૯૬૯-૭૦ ના વર્ષના મુખ્ય પાકોની કાપણી વખતના ભાવ અને માસવાર ખેતમજૂરીના દૈનિક દરની હકીકત સારાંશ કોષ્ટક 'ફ' અને 'ગ' માં બતાવેલ છે. સને ૧૯૬૬ ની પશુધન વસ્તી ગણતરી મુજબની પશુધન, મરઘાં-બતકાં અને ખેત ઓજારોની સંખ્યાની વિગત સારાંશ કોષ્ટક 'હ' માં આપેલ છે.

FIG. 8

Graph showing fluctuations in area under jowar, bajri, cotton and groundnut crops during 1960-61 to 1969-70, in Gujarat State.



## SUMMARY TABLE — 'A'

સારાંશ કોષ્ટક — 'અ'

Classification of Area

વિસ્તારનું વર્ગીકરણ

(Area in '00 hectares.)  
(વિસ્તાર '00 હેક્ટરમાં)

Sr. No.	Head of classification વર્ગીકરણનું મથાળું અનુ. નં.	1968-69 ૧૯૬૮-૬૯		1969-70 ૧૯૬૯-૭૦		Percentage increas (+) or decrease (-) વધુ (+) અથવા ઘટ (-) ટકામાં
		Area વિસ્તાર	Percent- age of total area for land utilizing on purpose કુલ રીપોર્ટીંગ વિસ્તારના ટકા	Area વિસ્તાર	Percent- age of total report ing area for land utilization purpose કુલ રીપોર્ટીંગ વિસ્તારના ટકા	
1	2	3	4	5	6	7
1.	Total geographical area of State territories ..	187089	—	195984	—	—
૧.	ભારતીય સર્વે જનરલ મુજબ રાજ્યનો કુલ ભૌગોલિક વિસ્તાર					
2.	Reporting area for land utilization purpose ..	185716	—	188242	—	—
૨.	જમીનનાં વર્ગીકરણ માટેનો વિસ્તાર					
3.	Forest જંગલ ..	15910	8.57	15599	8.29	-1.95
૩.	ઉજવડ (વિરાન) અને ખેડી ન શકાય તેવી જમીન.					
4.	Barren & uncultutable land	44045	23.72	45362	24.10	+2.99
૪.	Land put to non-Agricultural uses ..	5390	2.90	6268	3.33	+16.29
૫.	બીન ખેતીના ઉપયોગમાં લેવાયેલ જમીન.					

SUMMARY TABLE 'A'—(concl'd.)  
સારાંશ કોષ્ટક 'અ'—(પૂર્ણ)

Sr. No.	Head of classification વર્ગીકરણનું મથાળું	1968-69 ૧૯૬૮-૬૯		1969-70 ૧૯૬૯-૭૦		Percentage increas as (+) or decrease (—)
		Area વિસ્તાર	Percent- age of total area for land utilizing on purpose	Area વિસ્તાર	Percent- age of total area for land utilization purpose	
1	2	3	4	5	6	7
6.	Permanent pastures and other grazing land ..	10169	5.47	10191	5.41	+00.22
૬.	કાયમી ચરણ અને અન્ય ચરણની જમીન.					
7.	Land under misscellaneous tree crops and grooves not included in net area sown...	222	0.12	199	0.11	—10.26
૭.	ચોખ્ખા વાવેતરના ક્ષેત્રફળમાં સમાવેશ ન થયેલ હોય તેવા પરચુરણ ગ્રાહના વાવેતર ગ્રાહના કુંડે.					
8.	Culturable waste ..	4991	2.69	5520	2.93	+10.60
૮.	ખેડવા લાયક પડતર જમીન					
9.	Current fallow ..	5419	2.92	6904	3.67	+27.40
૯.	ચાલુ પડતર					
10.	Other fallow ..	3651	1.96	3920	2.08	+7.37
૧૦.	અન્ય પડતર					
11.	Net area sown ..	95919	51.65	94279	50.08	—1.71
૧૧.	ચોખ્ખો વાવેતર વિસ્તાર					
12.	Area sown more than once	5899	3.17	6168	3.28	+4.56
૧૨.	એક કરતાં વધુ વખત વાવેતર થયેલ વિસ્તાર					
13.	Total cropped ares i. e. gross cropped area ..	101818	54.82	100447	53.36	—1.34
૧૩.	કુલ વાવેતર વિસ્તાર					



## SUMMARY TABLE--'B'

## સારાંશ કોષ્ટક--'બ'

Source of water supply and the area irrigated there from in Gujarat State during the year 1969-70

સને ૧૯૬૯-૭૦માં ગુજરાત રાજ્યમાં પાણીના સાધન અને તે દ્વારા થયેલ પિયત વિસ્તાર

Item વિગત	1968-69 ૧૯૬૮-૬૯	1969-70 ૧૯૬૯-૭૦	Percentage increase (+) or decrease (-) વધ (+) અથવા ઘટ (-) ટકામાં
1	2	3	4
1 Classification of sources :			
સાધનોનું વર્ગીકરણ :			
Government canals :			
સરકારી નહેરો :			
(i) Number સંખ્યા	.. 309	255 G. 28 P.	
		283	
			-8.41
(ii) Mileage લંબાઈ	.. 2145.17	3246.66 G. 128.50 P.	
		3375.16	+ 57.34
Private canals. :			
ખાનગી નહેરો :			
(i) Number સંખ્યા	.. 12	10	-16.67
(ii) Mileage લંબાઈ	.. 33-1/4	49.08	+ 49.77

Item	1968-69	1969-70	Percentage increase (+) or decrease (-) વધુ (+) અથવા ઘટ (-) ટકામાં
1	2	3	4
Tube wells. :			
પાતાળ કુવા :			
(i) Government	977	813	
સરકારી			
Panchayat		110	
પંચાયત			
		923	-5.53
(ii) Private	973	1398	+43.68
ખાનગી			
(iii) Total	1950	2321	+19.03
કુલ			
No. of other Government wells used for irrigation purpose :			
પિયત માટે વપરાતા બીજા સરકારી કુવા :			
(i) Masonary	3000	632	-78.93
પાકા			
(ii) Non masonry	326	158	-51.53
કાચા			
No. of other private wells used for irrigation purpose :			
પિયત માટે વપરાતા બીજા ખાનગી કુવા			
(i) Masonary	411006	422882	-2.89
પાકા			
(ii) Non masonry	150484	147026	-2.30
કાચા			
No. of total wells (other than tube wells) used for irrigation purpose only :			
પિયત માટે વપરાતા (પાતાળકુવા સિવાયના) કુલ કુવા :			
(i) Masonary	414006	423514	+2.30
પાકા			
(ii) non masonry	150810	147184	-2.40
કાચા			

SUMMARY TABLE 'B'—(contd.)

સારાંશ કોષ્ટક 'બ'—(ચાલુ)

Time વિગત	1968-69 ૧૯૬૮-૬૯	1969-70 ૧૯૬૯-૭૦	Percentage increase (+) or decrease(-) વધુ (+) અથવા ઘટ (-) ટકામાં
1	2	3	4
No. of total wells used for irrigation purpose only ..	564816	570608	+1.04
પિયત માટે વપરાતા કુલ કુવા			
No. of wells used for domestic purpose ઘરગથ્થુ વપરાશ માટેના કુવા	93077	82587	-11.27
No. of wells not in use ..	33721	48040	+42.46
ખિત ઉપયોગી કુવા			
No. of reservoirs (excluding tanks) જળાશયો (તળાવો સિવાયના) દા.ત. જળાશયો કુંડ, હાજી ઝરા વિગેરે.	412	67	-83.74
No. of tanks with ayacut 50 hectares or more તળાવોની સંખ્યા ૫૦ હેક્ટરથી વધુ પિયત શક્તિ ધરાવતાં તળાવો.	268	161	-39.93
No. of tanks with ayacut less than 50 hectares; ૫૦ હેક્ટર થી ઓછી સિચારી શક્તિ ધરાવતાં તળાવો.	20284	2257	-88.87
Tanks not in use for irrigation ..	N. A.	17865	-
પિયત માટે ન વપરાતાં તળાવો			
Total No. of Tanks ..	20552	20283	-13.1
કુલ તળાવો			
Total no. of oil engine and Elec. Motor કુલ ઓઈલ એન્જિન અને ઇલેક્ટ્રીક મોટરની.. સંખ્યા	215028	E. M. 41307 O. E. 251346	-
Total કુલ ..	-	292653	+36.10

## SUMMARY TABLE 'B'—(concl'd.)

સારાંશ કોષ્ટક 'બ'—(પૂર્ણ)

Time વિગત	1968-67 ૧૯૬૮-૬૯	1969-70 ૧૯૬૯-૭૦	Percentage increase (+) or decrease (-) વધુ (+) અથવા ઘટ (-) ટકામાં
1	2	3	4
II. Sourcewise net area irrigated :			
સાધનવાર ચોખ્ખા પિયત વિસ્તાર :			
(in '00' hectares)			
(વિસ્તાર '૦૦' હેક્ટરમાં)			
Govt. canals સરકારી નહેરથી	1954	2040	+ 4.4
Panchayat canals પંચાયત નહેરથી	N. A.	18	-
Private canals ખાનગી નહેરથી	4	7	+ 75.0
Tanks તળાવોથી	275	297	+ 8.0
Tube wells પાતાળ કુવાથી	631	867	+ 37.0
Wells કુવાઓથી	8544	8750	+ 2.4
Other sources અન્ય સાધનોથી	91	106	+ 16.6
Total કુલ	11499	12085	5.0
Percentage of net area irrigated to net area sown	11.99	12.82	+ 6.8
ચોખ્ખા પિયત વિસ્તારની ચોખ્ખા વાવેતર વિસ્તાર સાથેની ટકાવારી.			
Area irrigated more than once એક કરતાં વધુ વખત પિયત થયેલો વિસ્તાર	910	986	+ 8.4
Total (gross) area irrigated કુલ પિયત વિસ્તાર	12409	13071	+ 5.3
Percentage of gross area irrigat- ed to gross area sown	12.19	13.01	+ 6.7
કુલ પિયત વિસ્તારની કુલ વાવેતર વિસ્તાર સાથેની ટકાવારી			

## SUMMARY TABLE 'C'

સારાંશ કોષ્ટક "ક"

Area of crops under irrigation (Area in '00 hectares)  
પાક હેઠળનો પિયત વિસ્તાર (વિસ્તાર '૦૦ હેક્ટરમાં)

Name of Crops પાકનું નામ	1968-69 ૧૯૬૮-૬૯	1969-70 ૧૯૬૯-૭૦	Percentage
			increase (+) or decrease (-) વધ (+) અથવા ઘટ (-) ટકામાં
	2	3	4
<i>I.—Food crops ખાદ્ય પાકો</i>			
Rice ડાંગર	1307	1374	+ 5.13
Wheat ઘઉં	3588	3300	- 8.03
Jowar-Kharif જુવાર (ખરીફ)	194	106	- 45.36
Jowar (Rabi) જુવાર (રવી)	274	230	- 16.06
Total (Jowar) કુલ (જુવાર)	468	336	- 28.21
Bajri બાજરી	520	615	+ 18.27
Barley બરબ	55	50	- 9.09
Maize મકાઈ	145	117	- 19.31
Ragi રાગી-નાગલી	—	—	—
Italian millets કોંગ	—	2	+ 100.00
Kodra કોટરા	7	1	- 85.71
Little millets ગજરી કુરી, કે કુટકી	2	—	- 100.00
Common millets ચીણા	43	43	—
Gram ચણા	28	40	+ 42.86
Green gram મગ	11	11	—
Tur તુવેર	—	13	+ 100.00
Black gram (Udid) અડદ	—	—	—
Horse gram કુલથી	—	—	—
Masur મસુર	—	—	—
Sugarcane શેરડી	436	475	+ 8.94
Cardamum એવરથી	—	—	—
Chillies મરચાં	145	157	+ 8.28
Giner આદુ	6	4	- 33.33

SUMMARY TABLE 'C'—(concl'd.)  
 સારાંશ કોષ્ટક "ક"—(પૂર્ણ)

(Area in '00 hectares)  
 (વિસ્તાર '00 હેક્ટરમાં)

Name of Crops પાકનું નામ	1968-69 ૧૯૬૮-૬૯	1969-70 ૧૯૬૯-૭૦	percentage
			increases(+) or decrease(-) વધ (+) અથવા ઘટ (-) ટકામાં
	2	3	4
Pepper પીપર ..	—	—	—
Turmeric હળદર ..	1	1	—
Potatoes બટાટા ..	32	26	-18.75
Miscellaneous Food Crops પરચુરમ્ આદ્ય પાકો ..	1439	1614	+12.16
Total food crops કુલ આદ્ય પાકો ..	8233	8180	- 0.64
<i>II.—Non-food crops :</i>			
આખાદ્યપાકો :			
Cotton કપાસ ..	2206	2914	+32.09
Jute શણ ..	—	—	—
Hemp & Sann hemp ભીંડી અથવા શેરીયાં ..	—	1	+100.00
Groundnut મગફળી ..	259	373	+ 44.02
Coconut નાગાયેરી ..	17	18	+ 5.88
Sesamum તલ ..	—	1	+100.00
Rape સરસવ ..	114	102	- 10.53
Mustard રાઈ ..	197	259	+31.47
Linseed અળશી ..	—	—	—
Castor એરંડા ..	8	18	+125.00
Tobacco તમાકુ ..	406	372	- 8.37
Fodder crops ઘાસચારાનાં પાકો ..	784	649	- 17.22
Misc. non food crops ..	185	—	-100.00
પરચુરમ્ આખાદ્ય પાકો			
Total non food crops કુલ આખાદ્ય પાકો ..	4176	4891	+ 17.12
Total area under irrigated crops ..	12409	13071	+ 5.33
કુલ પિયત નીચે વિસ્તાર			

## SUMMARY TABLE 'C-1'

## સારાંશ કોષ્ટક 'ક-૧'

Statement showing the percentage area irrigated of important crops in Gujarat State during the year 1969-70

વર્ષ ૧૯૬૯-૭૦ દરમ્યાન ગુજરાત રાજ્યના મુખ્ય પાકો હેઠળના પિયત વિસ્તારના ટકા દર્શાવતું પત્રક.

(Area in '00 hect. )  
(વિસ્તાર '૦૦ હેક્ટરમાં)

Sr. No. અનુ. નં.	Crops પાકો	Total area કુલ વિસ્તાર	Area irrigated	Percentage area irri- gated of	Percentage of total irrigated	Percentage of area irrigated	
			પિયત વિસ્તાર	પાકના પિયત વિસ્તારના ટકા	કુલ પિયત વિસ્તારના ટકા	કુલ પિયત વિસ્તારના ટકા	Over total food crops સાથેના ટકા
1	2	3	4	5	6	7	8
1.	Paddy ડુંગર ..	4699	1374	29.26	10.51	16.19	—
2.	Wheat ઘઉં ..	4307	3300	76.62	25.24	40.34	—
3.	Jowar જુવાર ..	13479	336	2.49	2.57	4.11	—
4.	Bajri બાજરી ..	20205	615	3.04	4.71	7.52	—
5.	Maize મકાઈ ..	2626	117	4.46	0.90	1.43	—
6.	Gram ચણા ..	535	40	7.48	0.31	0.49	—
7.	Sugarcane શેરડી ..	475	475	100.00	3.63	5.81	—
8.	Chillies મરચાં ..	167	157	94.01	1.20	1.92	—
9.	Other food crops અન્ય ખાદ્ય પાકો	8376	1766	21.08	13.51	21.59	—
10.	Total food crops કુલ ખાદ્ય પાકો	54869	8180	14.91	62.58	100.00	—
11.	Cotton કપાસ ..	17377	2914	16.77	22.29	..	59.58
12.	Groundnut .. મગફળી	16569	373	2.25	2.85	—	7.63
13.	Tobacco તમાકુ ..	965	372	38.55	2.85	—	7.61

SUMMARY TABLE 'C-1'—(Concl'd.)  
 सारांश कोष्टक 'क-१'—(पूर्व)

Sr. No. अंश. नं.	Crops पाके	Total area कुल विस्तार	Area irrigated	Percentage area irrigated of crops	Percentage of total irrigated area	Percentage of area irrigated	
			पियत विस्तार	पाकेना पियत विस्तारना टका	कुल पियत विस्तारना टका	Over total food crops कुल खाद्य पाके साथेना टका	Over total non food crops कुल अखाद्य पाके साथेना टका
1	2	3	4	5	6	7	8
14.	Total fodder crops कुल घासबारीना पाके	82.05	649	7.91	4.97	—	13.25
15.	Other non-food crops अन्य अखाद्य पाके	2461	583	23.69	4.46	—	11.92
16.	Total non food crops. कुल अखाद्य पाके	45577	4891	10.73	37.42	—	—
17.	Total कुल	100446	13071	13.01	—	—	100.00



## SUMMARY TABLE 'D'

સારાંશ કોષ્ટક "ડ"

Total area under all crops

બધા પાક હેક્ટરનો વિસ્તાર

(Area in '00 hectares)

(વિસ્તાર '૦૦ હેક્ટર)

Sr. No.	Crops	1968-69	1969-70	Percentage increase (+) or decrease (-)
અનુ. નં.	પાક	૧૯૬૮-૬૯	૧૯૬૯-૭૦	વધ (+) અથવા ઘટ (-) ટકામાં
1	2	3	4	5
<b>Cereals</b>				
<b>ધાન્યો</b>				
	Rice ડાંગર	4946	4699	-4.99
	Wheat ઘઉં	4936	4307	-12.74
	Barley જવ	64	66	+3.13
	Kharif ખરીફ	11628	11779	+1.30
	<b>Jowar</b>			
	Rabi રવી	1960	1700	-13.27
	Total કુલ	13588	13479	-0.80
	Bajri બાજરી	18507	20205	+9.17
	Maize મકાઈ	2682	2626	-2.09
	Ragi † રાગી-નાગલી	628	582	-7.32
	Italian millets કાંગ	22	24	+9.09
	Kodra કોદરા	1066	987	-7.41
	Little millets ગજરો કરી કેકુટકી	115	179	+55.65
	Common millets ચણે	70	81	+15.71
	Other cereals બીજા ધાન્યો	805	741	-7.95
	Total cereals કુલ ધાન્યો	47429	47976	+1.15
<b>Pulses</b>				
<b>કઠોળ</b>				
	Gram ચણા	424	535	+26.18
	Green gram (Mug) મગ	902	818	-9.31
	Tur તુવેર	919	913	-0.65

## SUMMARY TABLE 'D'—(Contd.)

સારાંશ કોષ્ટક 'ડ'—(ચાલુ)

(Area in '00 hectares)  
(વસ્તુતર '૦૦ હેક્ટર)

Sr. No. અનુ. નં.	Crops પાક	1968-69 ૧૯૬૮-૬૯	1969-70 ૧૯૬૯-૭૦	Percentage increase (+) or decrease (-) વધ (+) અથવા ઘટ (-) ટકામાં
1	2	3	4	5
	Black gram અડદ	.. 507	490	-3.35
	Horse gram કુળથી-કળી	.. 41	42	+2.44
	Masur મસૂર	.. 1	1	—
	Other pulses બીજા કઠોળ	.. 1578	1669	+5.77
	Total pulses કુલ કઠોળ	.. 4372	4468	+2.20
	Total food-grain કુલ અનાજ	.. 51801	52444	+1.24
	<i>Sugar crops ગળપાનુવાળા પાકો</i>			
	Sugarcane શેરડી	.. 436	475	+8.94
	Other sugar crops	.. —	—	—
	અન્ય ગળપાનુવાળા પાકો			
	Total sugar crops	.. 436	475	+8.94
	કુલ ગળપાનુવાળા પાકો			
	<i>Condiments and spices મરી મસાલા અને તેજના</i>			
	Betnut સોપારી	.. —	—	—
	Cardamon એલની	.. —	—	—
	Chillies મરચાં	.. 156	167	+7.05
	Ginger આદુ	.. 6	4	-33.33
	Pepper પીપર	.. —	—	—
	Turmeric હળદર	.. 1	1	—
	Other condim. & spices	.. 758	871	+14.91
	અન્ય મરી મસાલા અને તેજના			
	Total condiments & spices	.. 921	1043	+13.25
	કુલ મરી, મસાલા અને તેજના			

## SUMMARY TABLE 'D'

સારાંશ કોષ્ટક "ડ"

Total area under all crops

બધા પાક હેઠળનો વિસ્તાર

(Area in '00 hectares)  
(વિસ્તાર '00 હેક્ટર)

Sr. No.	Crops		1968-69	1969-70	Percentage increase (+) or decrease (-)
અનુ. નં.	પાક		૧૯૬૮-૬૯	૧૯૬૯-૭૦	વધ (+) અથવા ઘટ (-) ટકામાં
1	2		3	4	5
<i>Cereals</i>					
ધાન્યો					
	Rice	ડાંગર	.. 4946	4699	-4.99
	Wheat	ઘઉં	.. 4936	4307	-12.74
	Barley	જવ	.. 64	66	+3.13
	Kharif	ખરીફ	.. 11628	11779	+1.30
	Jowar				
	Rabi	રવી	.. 1960	1700	-13.27
	Total	કુલ	.. 13588	13479	-0.80
	Bajri	બાજરી	.. 18507	20205	+9.17
	Maize	મકાઈ	.. 2682	2626	-2.09
	Ragi	રાગી-નાગલી	.. 628	582	-7.32
	Italian millets	કાંગ	.. 22	24	+9.09
	Kodra	કોદરા	.. 1066	987	-7.41
	Little millets	ગજરા કરી કેકુટકી	.. 115	179	+55.65
	Common millets	ચણે	.. 70	81	+15.71
	Other cereals	બીજા ધાન્યો	.. 805	741	-7.95
	Total cereals	કુલ ધાન્યો	.. 47429	47976	+1.15
<i>Pulses</i>					
કદોળા					
	Gram	ચણા	.. 424	535	+26.18
	Green gram (Mug)	મગ	.. 902	818	-9.31
	Tur	તુવેર	.. 919	913	-0.65

## SUMMARY TABLE 'D'—(Contd.)

સારાંશ કોષ્ટક 'ડ'—(ચાલુ)

(Area in '00 hectares)  
(વિસ્તાર '00 હેક્ટર)

Sr. No.	Crops		1968 69	1969 78	Percentage increase
અનુ. નં.	પાક		૧૯૬૮-૬૯	૧૯૬૯-૭૦	(+) or decrease (-)
1	2		3	4	5
	Black gram	અડદ	507	490	-3.35
	Horse gram	કુળથી-કળથી	41	42	+2.44
	Masur	મસુર	1	1	—
	Other pulses	બીજા કાંઈના	1578	1669	+5.77
	Total pulses	કુલ કાંઈના	4372	4468	+2.20
	Total food-grain	કુલ અનાજ	51801	52444	+1.24
<i>Sugar crops</i>					
	Sugarcane	શેરડી	436	475	+8.94
	Other sugar crops		—	—	—
	Total sugar crops	કુલ ગળપણવાળા પાકો	436	475	+8.94
<i>Condiments and spices</i>					
	Betlnut	સોપારી	—	—	—
	Cardamon	એલચી	—	—	—
	Chillies	મરચાં	156	167	+7.05
	Ginger	આટુ	6	4	-33.33
	Pepper	પીપર	—	—	—
	Turmeric	લળદર	1	1	—
	Other condim. & spices		758	871	+14.91
	Total condiments & spices	કુલ મરી, મસાલા અને તેજના	921	1043	+13.25

SUMMARY TABLE 'D'- (Contd.)  
સારાંશ કોષ્ટક 'ડ'-(ચાલુ)

Sr. No.	Crops	1968-69	1969-70	Percentage increase (+) or decrease (-)
અનુ. નં.	પાક	૧૯૬૮-૬૯	૧૯૬૯-૭૦	વધ (+) અથવા ઘટ (-) ટકામાં
1	2	3	4	5
<i>Fruits and Vegetables ફળો અને શાકભાજી</i>				
	Fresh fruits તાજા ફળો ..			
	Apples સફરજન ..	—	—	—
	Grape દ્રાખા ..	—	1	+100.00
	Banana કેળાં ..	146	172	+17.81
	Citrus fruits ખાટાં ફળો ..			
	Sweet orange મોસાંબી ..	1	—	-100.00
	Mandarin orange નારંગી ..	—	—	—
	Sour lime લીંબુ ..	27	27	—
	Other citrus fruits અન્ય ખાટાં ફળો ..	2	28	-1300.00
	Mangoes આંબા ..	209	214	+2.39
	Peaches and pears આલુ અને નારાપત્તી ..	1	1	—
	Other fresh fruits અન્ય તાજાં ફળો ..	106	69	-34.91
	Total fresh fruits કુલ તાજાં ફળો ..	492	513	+4.27
	Vegetables શાકભાજી			
	Potato બટાટા ..	32	27	-15.63
	Tapioca ટેપીઓકા ..	—	—	—
	Sweet potato સફરજીયાં ..	13	16	+23.08
	Onion ડુંગળી ..	73	67	-8.22
	Other vegetables અન્ય શાકભાજી ..	292	281	-3.77
	Total vegetables કુલ શાકભાજી ..	410	391	-4.63
	Total fruits & vegetables ..	902	904	+0.22
	કુલ ફળો અને શાકભાજી			
	Other Misc food crops ..	2	3	+50.00
	અન્ય પરંપરાગત ખાદ્ય પાકો			
	Total food crops કુલ ખાદ્ય પાકો ..	54062	54869	+1.49

SUMMARY TABLE 'D' - (Contd.)  
 સારાંશ કોષ્ટક 'ડ' - (ચાલુ)

Sr. No અનુ. નં.	Crops પાક	1968-69 ૧૯૬૮-૬૯	1969-70 ૧૯૬૯-૭૦	Percentage increase (+) or decrease (-) વધ (+) અથવા ઘટ (-) ટકામાં
1	2	3	4	5
<b>Fibres crops રેસાવાળા પાકો</b>				
	Colton કપાસ	.. 17005	17377	+2.19
	Jute ઘણુ	.. —	7	+100.00
	Hemp & Sann hemp ભીંડી અથવા શેરીયાં	.. 68	75	+10.29
	Other fibres crops અન્ય રેસાવાળાં પાકો	.. 13	8	-38.46
	<b>Total fibres crops કુલ રેસાવાળાં પાકો..</b>	<b>17086</b>	<b>17467</b>	<b>+2.23</b>
<b>Edible oil seeds ખાદ્ય - તેલીબિયાં :</b>				
	Groundnut મગફળી	.. 18746	16569	-11.61
	Coconut નળિયેર	.. 17	19	+11.76
	Sesamum તલ	.. 1126	1196	+6.22
	Rape સરસવ	.. 124	108	-12.90
	Mustard સારું	.. 223	282	+26.46
	Other edible oilseeds અન્ય ખાદ્ય તેલીબિયાં	.. 11	54	+390.91
	<b>Total edible oilseeds કુલ ખાદ્ય તેલીબિયાં</b>	<b>20247</b>	<b>18228</b>	<b>-9.97</b>
<b>Non-Edible oilseeds અખાદ્ય તેલીબિયાં</b>				
	Linseeds અળશી	.. —	—	—
	Castor એરંડા	.. 578	449	-22.32
	Other non edible oilseeds અન્ય અખાદ્ય તેલીબિયાં	.. 95	51	-46.32
	<b>Total non edible oilseeds કુલ અખાદ્ય તેલીબિયાં</b>	<b>673</b>	<b>500</b>	<b>-25.71</b>
	<b>Total oilseeds કુલ તેલીબિયાં</b>	<b>20920</b>	<b>18728</b>	<b>-10.48</b>

SUMMARY TABLE 'D'. (Contd.)  
સારાંશ કોષ્ટક 'ડ'-(ચાલુ)

Sr. No.	Crops	1968-69 ૧૯૬૮-૬૯	1969-70 ૧૯૬૯-૭૦	Percentage increase (+) or decrease(-) વધ(+) અથવા ઘટ (-) ટકામાં
1	2	3	4	5
<i>Fruits and Vegetables ફળો અને શાકભાજી</i>				
	Fresh fruits તાજા ફળો ..			
	Apples સફરજન ..	—	—	—
	Grape દ્રાણ ..	—	1	+100.00
	Banana કેળાં ..	146	172	+17.81
	Citrus fruits ખાટાં ફળો ..			
	Sweet orange મોડાંચી ..	1	—	-100.00
	Madarin orange નારંગી ..	—	—	—
	Sour lime લીંબુ ..	27	27	—
	Other citrus fruits અન્ય ખાટાં ફળો ..	2	28	-1300.00
	Mangoes આંખા ..	209	214	+2.39
	Peaches and pears ખાંડા અને નારાપત્તી ..	1	1	—
	Other fresh fruits અન્ય તાજાં ફળો ..	106	69	-34.91
	Total fresh fruits કુલ તાજાં ફળો ..	492	513	+4.27
	Vegetables શાકભાજી			
	Potato બટાટા ..	32	27	-15.63
	Tapioca ટેપીઓકા ..	—	—	—
	Sweet potato સકરીયાં ..	13	16	+23.08
	Onion હુંગળી ..	73	67	-8.22
	Other vegetables અન્ય શાકભાજી ..	292	281	-3.77
	Total vegetables કુલ શાકભાજી ..	410	391	-4.63
	Total fruits & vegetables ..	902	904	+0.22
	કુલ ફળો અને શાકભાજી			
	Other Misc food crops ..	2	3	+50.00
	અન્ય પરબુરુ ખાદ્ય પાકો			
	Total food crops કુલ ખાદ્ય પાકો ..	54062	54869	+1.49

SUMMARY TABLE 'D'—(Contd.)  
સારાંશ કોષ્ટક 'ડ'—(ચાલુ)

Sr. No અનુ. નાં.	Crops પાક	1968-69 ૧૯૬૮-૬૯	1969-70 ૧૯૬૯-૭૦	Percentage * increase (+) or decrease (-) વધ (+) અથવા ઘટ (-) ટકામાં
1	2	3	4	5
	Fibres crops રેસાવાળા પાકો			
	Cotton કપાસ	17005	17377	+2.19
	Jute ઘણુ	—	7	+100.00
	Hemp & Sann hemp ભીંડી અથવા શેરીયાં	68	75	+10.29
	Other fibres crops અન્ય રેસાવાળા પાકો	13	8	-38.46
	Total fibres crops કુલ રેસાવાળા પાકો..	17086	17467	+2.23
	Edible oil seeds ખાદ્ય - તેલીબિયાં :			
	Groundnut મગફળી	18746	16569	-11.61
	Coconut નળિયેર	17	19	+11.76
	Sesamum તલ	1126	1196	+6.22
	Rape સરસવ	124	108	-12.90
	Mustard રાઈ	223	282	+26.46
	Other edible oilseeds અન્ય ખાદ્ય તેલીબિયાં	11	54	+390.91
	Total edible oilseeds કુલ ખાદ્ય તેલીબિયાં	20247	18228	-9.97
	Non-Edible oilseeds અખાદ્ય તેલીબિયાં			
	Linseeds અળશી	—	—	—
	Castor એરંડા	578	449	-22.32
	Other non edible oilseeds અન્ય અખાદ્ય તેલીબિયાં	95	51	-46.32
	Total non edible oilseeds કુલ અખાદ્ય તેલીબિયાં	673	500	-25.71
	Total oilseeds કુલ તેલીબિયાં	20920	18728	-10.48



SUMMARY TABLE "D"—(Contd.)

સારાંશ કોષ્ટક "ડ"—(ચાલુ)

S. No. અનુ.	Crops પાક	1968-69 ૧૯૬૮-૬૯	1969-70 ૧૯૬૯-૭૦	Percentage increase (+) or decrease (-) વધ (+) અથવા ઘટ (-) ટકામાં
1	2	3	4	5
<i>Dyes and Tanning materials</i>				
	રંગો અને ચામડા કમાવા માટેની વસ્તુના (પાકો)			
	Indigo ગળી ..	—	—	—
	Other dyes and tanning materials ..	—	—	—
	અન્ય રંગો અને ચામડા કમાવવાની માટેની વસ્તુના (પાકો)			
	Total dyes and Tanning materials ..	—	—	—
	કુલ રંગો અને ચામડા કમાવવાની માટેની વસ્તુના (પાકો)			
<i>Drugs and narcotics</i>				
	ઔષધો અને કેફી પદાર્થો (પાક)			
	Tobacco તમાકુ ..	865	965	+11.56
	Other drugs and narcotics ..	196	195	-0.51
	અન્ય ઔષધો અને કેફી પદાર્થો (પાક)			
	Total drugs and narcotics ..	1061	1160	+9.33
	કુલ ઔષધો અને કેફી પદાર્થો (પાક)			
	Total fodder crops ..	8669	8205	-5.35
	કુલ ઘાસચારાના પાકો			
	Other misc. non food crops ..	20	18	-10.00
	અન્ય પરચુરસુ અખાદ્ય પાકો			
	Total non food crops ..	47756	45578	-4.56
	કુલ અખાદ્ય પાકો.			

SUMMARY TABLE "D"—(Concl'd.)

સારાંશ કોષ્ટક "ડ"—(પૂર્ણ)

Sr. No.	Crops	1968-69	1969-70	Percentage increase (+) or decrease (-)
અનુ.	પાક	૧૯૬૮-૬૯	૧૯૬૯-૭૦	વધ (+) અથવા ઘટ (-) ટકામાં
1	2	3	4	5
<i>Gross cropped area</i>				
કુલ વાવેતર વિસ્તાર				
Kharif	Food crops ખાદ્ય પાકો	44502	46948	+5.50
ખરીફ	Non-food crops અખાદ્ય પાકો	45441	43949	-3.28
Rabi	Food crops ખાદ્ય પાકો	9560	Rabi 7542	} 7921 -17.14
રવી			Summ. 379	
	Non-food crops અખાદ્ય પાકો	2315	Rabi 1520	} 1629 -29.63
			Summ. 109	
Total	{ Food crops ખાદ્યપાકો	54062	54869	+1.49
કુલ	{ Non-food crops અખાદ્ય પાકો	47756	45578	-4.56
	Grand total કુલ સરવાળો	101818	100447	-1.35
	Area cropped more than once	5899	6168	+4.56
	એક કરતાં વધુવાર વસાયેલ વિસ્તાર			
	Net cropped area	95919	94279	-1.71
	ચોખ્ખો વાવેતર વિસ્તાર			

SUMMARY TABLE "D"—(Contd.)

સારાંશ કોષ્ટક "ડ"—(ચાલુ)

S. No. અંજ.	Crops પાક	1968-69 ૧૯૬૮-૬૯	1969-70 ૧૯૬૯-૭૦	Percentage increase (+) or decrease (-) વધ (+) અથવા ઘટ (-) ટકામાં
1	2	3	4	5
<i>Dyes and Tanning materials</i>				
	રંગો અને ચામડા કમાવા માટેની વસ્તુના (પાકો)			
	Indigo ગળી ..	—	—	—
	Other dyes and tanning materials ..	—	—	—
	અન્ય રંગો અને ચામડા કમાવવાની માટેની વસ્તુના (પાકો)			
	Total dyes and Tanning materials ..	—	—	—
	કુલ રંગો અને ચામડા કમાવવાની માટેની વસ્તુના (પાકો)			
<i>Drugs and narcotics</i>				
	ઔષધો અને કેફી પદાર્થો (પાક)			
	Tobacco તમાકુ ..	865	965	+11.56
	Other drugs and narcotics ..	196	195	-0.51
	અન્ય ઔષધો અને કેફી પદાર્થો (પાક)			
	Total drugs and narcotics ..	1061	1160	+9.33
	કુલ ઔષધો અને કેફી પદાર્થો (પાક)			
	Total fodder crops ..	8669	8205	-5.35
	કુલ ઘાસચારાના પાકો			
	Other misc. non food crops ..	20	18	-10.00
	અન્ય પરચુરસુ અખાદ પાકો			
	Total non food crops ..	47756	45578	-4.56
	કુલ અખાદ પાકો.			

## SUMMARY TABLE "D"—(Concl.)

સારાંશ કોષ્ટક "ડ"—(પૂર્ણ)

Sr. No. અનુ.	Crops પાક	1968-69 ૧૯૬૮-૬૯	1969-70 ૧૯૬૯-૭૦	Percentage increase (+) or decrease (-) વધ (+) અથવા ઘટ (-) ટકામાં
1	2	3	4	5
<i>Gross cropped area</i> કુલ વાવેતર વિસ્તાર				
Kharif ખરીફ	Food crops ખાદ્ય પાકો	44502	46948	+ 5.50
	Non-food crops અખાદ્ય પાકો	45441	43949	-3.28
Rabi રવી	Food crops ખાદ્ય પાકો	9560	Rabi 7542	} 7921 -17.14
	Non-food crops અખાદ્ય પાકો	2315	Rabi 1520	
			Summ 379	} 1629 -29.63
			Summ 109	
Total કુલ	{ Food crops ખાદ્ય પાકો	54062	54869	+ 1.49
	{ Non-food crops અખાદ્ય પાકો	47756	45578	-4.56
	Grand total કુલ સરવાળો	101818	100447	-1.35
	Area cropped more than once એક કરતાં વધુવાર વાવેલ વિસ્તાર	5899	6168	+ 4.56
	Net cropped area ચોખ્ખો વાવેતર વિસ્તાર	95919	94279	- 1.71

## SUMMARY TABLE 'E'

## સારાંશ કોષ્ટક 'ઈ'

Average yield per hectare (Kg.) and total outturn of crops

પાકનું હેક્ટરદીઠ ઉત્પાદન કિલોમાં અને કુલ ઉત્પાદન

(in '00' tonnes)

('સો' ટનીઝમાં)

Crops પાક	Average yield/hect (Kgs.) હેક્ટરદીઠ (કીલોમાં) સરેરાશ ઉત્પાદન		Percen- tage increase (+) or decrease વધ(-) અથવા ઘટ(-)ટકામાં	Total outturn in '00' tonnes કુલ ઉત્પાદન '00' ટનીઝમાં		Percen- tage increase (+) or decrease વધ (-) અથવા ઘટ (+)ટકામાં	
	1968-69 ૧૯૬૮-૬૯	1969-70 ૧૯૬૯-૭૦		1968-69 ૧૯૬૮-૬૯	1969-70 ૧૯૬૯-૭૦		
1	2	3	4	5	6	7	
Rice રાંગર	..	747	936	+25.30	3692	4399	+19.15
Wheat ઘઉં	..	1196	1381	+1.547	5902	5951	+0.83
Jowar { Kharif ખરીફ	..	177	203	+14.69	2054	2393	+16.50
જુવાર { Rabi રવી	..	660	801	+21.36	1295	13.62	+5.17
Total કુલ	..	246	279	+13.41	3349	3755	+12.12
Bajri બાજરી	..	418	667	+59.57	7731	13466	+74.18
Barley બરબ	..	406	455	+12.07	26	30	+15.38
Maize મકાઈ	..	536	1007	+87.87	1437	2645	+84.06
Ragi રાગી-નાગલી	..	572	684	+19.58	359	398	+10.86
Italian millets કાંગ	..	—	750	+100.00	—	18	+100.00
Kodra કોદરા	..	408	763	+87.01	435	754	+73.33
Little millets	..	478	872	+82.43	55	156	+183.64
ગજરો, કુરી કે, કુટકી Common millets	..	600	691	+15.17	42	56	+33.33
ચોખો ચીણો. Other cereals અન્ય ધાન્યો	..	487	522	+7.19	392	387	-1.28
Total cereals કુલ ધાન્યો	..	494	667	+35.02	23420	32015	+36.70
Gram ગણ	..	455	476	+4.62	193	254	+31.61
Green gram મગ	..	141	164	+16.31	127	134	+5.51
Tur તુવેર	..	422	458	+8.53	388	418	+7.73
Black gram (Udid) અડદ	..	290	320	+10.34	147	157	+6.80

SUMMARY TABLE 'E'—(Concl'd)

સારાંશ કોષ્ટક 'ઈ'—(પૂર્ણ)

(in '00' tonnes)

(સો ટનીઝમાં)

Crops પાક	Average yield/hect. (Kgs.)		Percen- tage increase (+) or decrease	Total outturn in '00' tonnes		percen- tag increase (+) or decrease
	1968-69 ૧૯૬૮-૬૯	1969-70 ૧૯૬૯-૭૦		1968-69 ૧૯૬૮-૬૯	1969-70 ૧૯૬૯-૭૦	
	2	3	4	5	6	7
Horse gram કુલથી	195	143	-26.67	8	6	-25.00
Masur મસુર	100	430	+330.00	1	less than hundred	—
Other pulses અન્ય કઠોળ	202	296	+46.53	319	494	+54.86
Total pulses કુલ કઠોળ	271	327	+20.66	1183	1463	+23.67
Total food grain કુલ અનાજ (ધાન્યો + કઠોળ)	475	638	+34.32	24603	33478	+36.07
Sugarcane શેરડી	5394	5815	+7.80	2352	2762	+17.43
Potatoes બટાટા	7500	23293	+210.57	240	608	+153.33
Chilies મરચાં	641	719	+12.17	100	120	+20.00
Total food Crops કુલ ખાદ્ય પાકો	—	—	—	27624	36968	+33.83
Cotton કપાસ	154	170.1	+10.45	14614*	16421	+12.36
Groundnut મગફળી	461	627.7	+36.16	8646	10400	+20.29
Sesamum તલ	202	259	+28.22	226	310	+37.17
Rape સરસવ	363	361	-0.55	-0.45	39	-13.33
Mustard રાઈ	404	390	-3.47	90	110	+22.22
Linseed અળશી	—	—	—	—	—	—
Castor એરંડા	390	347	-11.03	225	155	-31.11
Tobacco તમાકુ	1065	1093	+2.63	921	1054	+14.44

\*Cotton in Bales of 180 Kgs.

1969-70 ]

## Summary Tables

SUMMARY TABLE 'E'  
સારાંશ કોષ્ટક 'ઈ'

Average yield per hectare (Kg.) and total outturn of crops

પાકનું હેક્ટરદીઠ ઉત્પાદન કિલોમાં અને કુલ ઉત્પાદન

(in '00' tonnes)  
(સો' ટનીઝમાં)

Crops પાક	Average yield/hect (Kgs.) હેક્ટરદીઠ (કીલોમાં) સરેરાશ ઉત્પાદન		Percentage increase (+) or decrease (-)	Total outturn in '00' tonnes કુલ ઉત્પાદન '00' ટનીઝમાં		Percentage increase (+) or decrease (-)
	1968-69 ૧૯૬૮-૬૯	1969-70 ૧૯૬૯-૭૦		1968-69 ૧૯૬૮-૬૯	1969-70 ૧૯૬૯-૭૦	
I	2	3	4 વધ(-) અથવા ઘટ(-)ટકામાં	5	6 વધ (+)ટકામાં	7
Rice રાંગર	747	936	+25.30	3692	4399	+19.15
Wheat ઘઉં	1196	1381	+15.47	5902	5951	+0.83
Jowar { Kharif ખરીફ	177	203	+14.69	2054	2393	+16.50
જુવાર { Rabi રબી	660	801	+21.36	1295	13.62	+5.17
Total કુલ	246	279	+13.41	3349	3755	+12.12
Bajri બાજરી	418	667	+59.57	7731	13466	+74.18
Barley બજા	406	455	+12.07	26	30	+15.38
Maize મકાઈ	536	1007	+87.87	1437	2645	+84.06
Ragi રાગી-નાગલી	572	684	+19.58	359	398	+10.86
Italian millets કાંગ	—	750	+100.00	—	18	+100.00
Kodra કોદરા	408	763	+87.01	435	754	+73.33
Little millets	478	872	+82.43	55	156	+183.64
બજારો, કુચી કે, કુટકી Common millets	600	691	+15.17	42	56	+33.33
ચોખા ચોખા. Other cereals અન્ય ધાન્યો	487	522	+7.19	392	387	-1.28
Total cereals કુલ ધાન્યો	494	667	+35.02	23420	32015	+36.70
Gram ગ્રામ	455	476	+4.62	193	254	+31.61
Green gram મગ	141	164	+16.31	127	134	+5.51
Tur તુવેર	422	458	+8.53	388	418	+7.73
Black gram (Udid) અડદ	290	320	+10.34	147	157	+6.80

SUMMARY TABLE 'E'—(Concl'd)

સારાંશ કોષ્ટક 'ઈ'—(પૂર્ણ)

(in '00' tonnes)

(સો ટનીઝમાં)

Crops પાક	Average yield/hect. (Kgs.) હેક્ટરદીઠ (કીલોમાં) સરેરાશ ઉત્પાદન		Percen- tage increase (+) or decrease વધ (+) અથવા ઘટ (-) ટકામાં	Total outturn in '00' tonnes કુલ ઉત્પાદન '00' ટનીઝમાં		percen- tag increase (+) or decrease વધ (+) અથવા ઘટ (-) ટકામાં
	1968-69 ૧૯૬૮-૬૯	1969-70 ૧૯૬૯-૭૦		1968-69 ૧૯૬૮-૬૯	1969-70 ૧૯૬૯-૭૦	
1	2	3	4	5	6	7
Horse gram કુલથી	.. 195	143	-26.67	8	6	-25.00
Masur મસુર	.. 100	430	+330.00	1	less than hundred	—
Other pulses અન્ય કઠોળ	.. 202	296	+46.53	319	494	+54.86
Total pulses કુલ કઠોળ	.. 271	327	+20.66	1183	1463	+23.67
Total food grain કુલ અનાજ (ધાન્યો + કઠોળ)	.. 475	638	+34.32	24603	33478	+36.07
Sugarcane શેરડી	.. 5394	5815	+7.80	2352	2762	+17.43
Potatoes બટાટા	.. 7500	23293	+210.57	240	608	+153.33
Chilies મરચાં	.. 641	719	+12.17	100	120	+20.00
Total food Crops કુલ ખાદ્ય પાકો	.. —	—	—	27624	36968	+33.83
Cotton કપાસ	.. 154	170.1	+10.45	14614*	16421	+12.36
Groundnut મગફળી	.. 461	627.7	+36.16	8646	10400	+20.29
Sesamum તલ	.. 202	259	+28.22	226	310	+37.17
Rape સરસવ	.. 363	361	-0.55	-0.45	39	-13.33
Mustard રાઈ	.. 404	390	-3.47	90	110	+22.22
Linseed અળશી	.. —	—	—	—	—	—
Castor એરંડા	.. 390	347	-11.03	225	155	-31.11
Tobacco તમાકુ	.. 1065	1093	+2.63	921	1054	+14.44

\*Cotton in Bales of 180 Kgs.



## SUMMARY TABLE 'F'

## સારાંશ કોષ્ટક 'ફ'

Farm (Harvest) prices of principal crop (State average)

મુખ્ય પાકોના કાપણી વખતના ભાવો (રાજ્યની સરેરાશ)

(Prices per 100 Kgs. in Rs. &amp; Ps.)

(૧૦૦ કીલોના ભાવ રૂપિયામાં અને પૈસામાં.)

Crop ક	1968-69 ૧૯૬૮-૭૯	1969-70 ૧૯૬૯-૭૦	Percentage
			increase (+) or decrease (-) વધ (+) અથવા ઘટ (-) ટકામાં
	2	3	4
Apple ડાંગર	106.54	99.16	-6.93
Beet શર્કર	96.16	86.80	-9.73
Wheat જુવાર	76.46	80.21	+4.90
	73.21	85.96	+17.42
Barley બાજરી	81.19	79.22	-2.43
Bajra જવ	70.20	68.79	-2.01
Bajra (white) સોજી-નાગલી	68.42	68.93	+0.75
Bajra (red) મકાઈ	71.23	71.81	+0.81
Chickpea નુનેરદાળ	104.66	109.95	+5.05
Chickpea (white) રાજી	91.22	103.96	+13.97
Chickpea (red) Row (Gul) ગોળ	—	83.32	+100.00
Chickpea (black) મરચાં	355.66	547.38	+53.91
Chickpea (green) (ungined)	196.48	212.79	+8.30
Chickpea (white) (વિવિધ વગરનો)	—	—	—
Chickpea (black) કોદર	—	—	—
Potatoes બટાટા	43.57	65.06	+49.32
Groundnut મગફળી	107.47	137.88	+28.30
Castor seed એરંડા	103.49	140.27	+35.54
Mustard અળશી	—	—	—
Mustard (white) સરસવ અને રાઈ	147.25	154.08	+4.64
Mustard (black) તલ	165.58	208.92	+26.17
Tobacco તમાકું	168.05	251.91	+49.90
Garlic આદુ	—	—	—
Pepper પીપર	—	—	—

## SUMMARY TABLE 'G'

## સારાંશ કોષ્ટક 'ગ'

Agriculture wages (daily) for the year 1969-70  
 વર્ષ ૧૯૬૯-૭૦ દરમ્યાન (દૈનિક) ખેત મજૂરીના દર

Month માસ	Carpenter સુથાર		Black smith લુહાર		Cobbler ભાંચી	
	1968-69 ૧૯૬૮-૭૦	1969-70 ૧૯૬૯-૭૦	1968-69 ૧૯૬૮-૬૯	1969-70 ૧૯૬૯-૭૦	1968-69 ૧૯૬૮-૬૯	1969- ૧૯૬૯
	2	3	4	5	6	
1. July જુલાઈ	6.55	6.86	6.29	6.60	5.35	5.
2. August ઓગસ્ટ	6.57	6.74	6.30	6.63	5.34	5.
3. Sept. સપ્ટેમ્બર	6.52	6.86	6.34	6.54	5.40	5.
4. October ઓક્ટોબર...	6.56	6.90	6.36	6.54	5.41	5.
5. November નવેમ્બર..	6.58	6.79	6.14	6.49	5.41	5.
6. December ડિસેમ્બર..	6.56	6.83	6.33	6.45	5.44	5.
7. January જાન્યુઆરી..	6.50	7.07	6.17	6.69	5.50	5.
8. February ફેબ્રુઆરી..	6.70	7.05	6.30	6.60	5.58	5.
9. March માર્ચ	6.78	7.07	6.40	6.73	5.41	5.
10. April એપ્રિલ	6.79	7.07	6.36	6.76	5.70	5.
11. May મે	6.72	7.10	6.35	6.68	5.61	5.
12. June જુન	6.85	7.08	6.52	6.70	5.57	5.
13. Average for the year. વાર્ષિક સરેરાશ						

Summary Table 'G'—(Concl'd)  
(સારાંશ કોષ્ટક 'ગ'—(સ્પૂર્ણ))

Month માસ	Field labour ખેત મજૂર		Other Agri. Labour અન્ય ખેત મજૂર		Herds man ગોવાળ (ચરગૌણ)	
	1969-69	1969-70	1968-69	1969-70	1968-69	1969-70
	૧૯૬૮-૬૯	૧૯૬૯-૭૦	૧૯૬૮-૬૯	૧૯૬૯-૭૦	૧૯૬૮-૬૯	૧૯૬૯-૭૦
1	2	3	4	5	6	7
1. July જુલાઈ ..	2.74	2.88	2.62	2.80	2.27	2.40
2. August ઓગસ્ટ ..	2.79	2.82	2.69	2.81	2.24	2.53
3. Septr. સપ્ટેમ્બર ..	2.80	2.90	2.68	2.87	2.21	2.42
4. October ઓક્ટોબર	2.84	2.82	2.68	2.76	2.18	2.28
5. November નવેમ્બર..	2.82	2.84	2.71	2.79	2.16	2.24
6. December ડીસેમ્બર..	2.78	2.82	2.70	2.69	2.29	2.34
7. January જાન્યુઆરી..	2.79	2.74	2.73	2.70	2.16	2.43
8. February ફેબ્રુઆરી..	2.78	2.76	2.75	2.65	2.33	2.45
9. March માર્ચ ..	2.75	2.73	2.66	2.72	2.29	2.45
10. April એપ્રિલ ..	2.75	2.79	2.60	2.74	2.36	2.39
11. May મે ..	2.70	2.86	2.76	2.77	2.23	2.38
12. June જુન ..	2.74	2.86	2.78	2.76	2.27	2.37
13. Average for the year. વાર્ષિક સરેરાશ						

## SUMMARY TABLE 'H'

## સારાંશ કોષ્ટક "હ"

Number of live stock poultry and Agricultural machinery.

પશુધન, મરઘાં, બતકાં અને ખેતીવાડીને લગતાં ઓજારો સંબંધી માહિતી

Item	1961	1966	percentage increase + or decrease (-)
વિગત	૧૯૬૧	૧૯૬૬	વધ (+) અથવા ઘટ (-) ટકામાં
1	2	3	4
<b>Live Stock પશુધન</b>			
<b>Cattle ગોઝાત</b>			
Male over 3 years ત્રણ વર્ષ ઉપરનાં નર	Breeding bulls ધણખૂંટ .. 14757	10488	-28.9
	Other male over 3 years 3031118	3090897	+21.0
Female over 3 years	Breeding cows .. 1822683	1761424	-3.4
	Other cows over 3 years 14972	18325	+22.4
Young stock	નાની ઉમરના પશુ .. 1673025	1662817	-0.6
	<b>Total Cattle કુલ ગોઝાતિ..</b>	<b>6556555</b>	<b>6543951</b>
			<b>-0.2</b>
<b>Buffaloes બેસા</b>			
Male over 3 years 3 વર્ષ ઉપરના બીજા નર (પાડા)	Breeding bulls .. 10051	8243	-18.00
	Other male over 3 years 29945	26755	-10.7
Female over 3 years (buffaloes)	Breeding buffaloes .. 1683609	1801042	+7.00
	Other buffaloes over 3 years 18768	18811	+0.2
Young stock નાની ઉમરના પશુ.	.. 1174208	1285581	+9.5
Total Buffaloes કુલ બેસા	.. 2916581	3140432	+7.7
Total Bovine કુલ ગાયો અને બેસા	.. 9473136	9684383	+2.2
Total Sheeps કુલ ધેટાં	.. 1481033	1651969	+11.5
Total Goats કુલ બકરાં	.. 2223499	2771339	+24.6
Horses and Ponies ધોડા અને ટટુઓ	.. 24802	21114	-14.9

SUMMARY TABLE 'H'—(could.)  
સારાંશ કોષ્ટક 'હ'—(પૂર્ણ)

Item	1961	1966	percentage increase (+) or decrease(—)
વિગત	૧૯૬૧	૧૯૬૬	વધ (+) અથવા ઘટ (—) ટકામાં
1	2	3	4
Female over 3 years ત્રણ વર્ષ ઉપરની માદા ..	56017	37708	-32.7
Young stock નાની ઉંમરના પશુ ..	32379	11581	-64.2
Total horses and ponies કુલ ઘોડા અને ટટુઓ ..	112198	70403	-37.8
Mules ખચ્ચર ..	842	703	-16.5
Donkey ગધેડાં ..	113387	111785	-1.4
Camels ઊંટ ..	44092	45670	+3.6
Pigs ડુકર ..	5211	1657	-68.2
Total Live stock ..	13454395	14337909	+6.6
<b>Poultry મરઘાં-(બતકાં) :</b>			
Fowls, Hens, cocks & Chicken ..	2036240	2316776	+13.8
મરઘાં-મરઘી અને બચ્ચાં			
Ducks (Ducks, Darkes & Ducklings) ..	5480	6352	+15.9
બતક-બતકી અને બચ્ચાં			
Others અન્ય ..	6564	1274	-80.6
Total Poultry કુલ મરઘાં-બતકાં ..	2048284	2324402	+13.5
<b>Agriculture Machinery and Implements</b> ખેતીવાડીને લગતાં સાધનો અને ઓજારો			
Ploughs હળ ..	1565464	1585508	+1.3
Carts ગાડાં ..	708767	732982	+3.4
Oil engines ઓઈલ એન્જિન ..	44992	112428	+149.9
Sugarcane crushers શેરડીનાં કોલું ..	6316	4777	-24.4
Electric pumps ઇલેક્ટ્રીક મોટર પમ્પ ..	6229	14729	+136.5
Persian wheel and Rahats ..	20804	13236	-36.4
પરશીયન વેડાં અને રહાટ			
Tractors ટ્રેક્ટર ..	2005	3248	+62.0
Ghanies ઘાણા ..	4100	3199	-22.0

TABLE

ટેબલ

Rainfall (in m. m.) in each District of  
સને ૧૯૬૯-૭૦ના વર્ષ દરમ્યાન ગુજરાત

		Pre-Monsoon ( 1st April, 1963 ચોમાસા પહેલાં (૧લી એપ્રિલ ૧૯૬૩			
Sr. No. અનુ. નંબર	District જિલ્લો	April એપ્રિલ		May મે	
		Current ચાલુ	Normal સામાન્ય	Current ચાલુ	Normal સામાન્ય
1	2	3	4	5	6
1.	Ahmedabad અમદાવાદ	Nil.	1.9	Nil.	9.5
2.	Banaskantha બનાસકાંઠા	..	1.1	..	8.5
3.	Baroda વડોદરા	..	3.2	..	4.8
4.	Bhavnagar ભાવનગર	..	3.5	..	4.2
5.	Bulsar વલસાડ	..	2.7	..	6.6
6.	Dangs ડાંગ	..	3.2	..	10.9
7.	Kaira કાંચ	..	3.0	..	5.6
8.	Mehsana મહેસાણા	..	1.1	..	5.7
9.	Panchmahals પંચમહાલ	..	1.7	Nil.	8.2
10.	Sabarkantha સાબરકાંઠા	..	1.2	..	9.0
11.	Surat સુરત	..	0.7	..	6.8
12.	Amreli અમરેલી	..	7.4	5.1	5.5
13.	Bhavnagar ભાવનગર	..	7.0	Nil.	8.9
14.	Jamnagar જામનગર	..	0.5	..	5.6
15.	Junagadh જૂનાગઢ	..	2.0	..	6.6
	Kutch કચ્છ	..	0.7	..	4.3
	Rajkot રાજકોટ	..	2.7	..	9.1
	Surendranagar સુરેન્દ્રનગર	..	1.6	..	6.4

કો. 1.  
નં. ૧.

Gujarat State for the year 1969--70.

ગુજરાત દરેક જિલ્લાનો વરસાદ (મીલીમીટરમાં)

Total for the Season ઋતુનો કુલ			Monsoon (1st June 1969 to 30th September 1969 ચોમાસુ (૧લી જૂન ૧૯૬૯થી ૩૦મી સપ્ટેમ્બર ૧૯૬૯)		Sr. No. અનુ. નં.
Current ચાલુ 7	Normal સામાન્ય 8	No. of rainy days: વરસાદના કુલ દિવસો 9	Current ચાલુ 10	Normal સામાન્ય 11	
Nil.	11.4	Nil.	50.3	78.7	1
"	9.6	"	23.8	53.0	2
"	8.0	"	147.3	123.3	3
"	7.7	"	95.4	137.6	4
"	9.3	"	251.7	289.4	5
"	14.1	"	75.5	234.9	6
"	8.6	"	117.1	95.4	7
"	6.8	"	35.4	62.9	8
"	9.9	"	112.8	123.2	9
"	10.2	"	52.8	86.9	10
"	8.9	"	119.3	185.4	11
5.1	12.9	"	96.1	87.1	12
Nil.	15.9	"	73.6	99.5	13
"	6.1	"	54.3	61.9	14
"	8.6	"	85.6	119.8	15
"	5.0	"	18.8	36.8	16
"	11.8	"	54.5	91.1	17
"	8.0	"	30.7	73.6	18

TAB  
2

Monsoon (1st June 1969 ચોમાસુ (૧લી જૂન ૧૯૬૯)					
Sr. No. અનુ. નંબર	District જિલ્લો	July જુલાઈ		August ઓગસ્ટ	
		Current ચાલુ	Normal સામાન્ય	Current ચાલુ	Normal સામાન્ય
1	2	12	13	14	15
1.	Ahmedabad અમદાવાદ	173.6	266.0	63.5	153.1
2.	Bansakantha બનાસકાંઠા	96.9	248.8	42.6	211.8
3.	Baroda વડોદરા	375.0	389.6	211.8	233.8
4.	Broach ભરૂચ	295.9	368.4	101.1	209.1
5.	Bulsar વલસાડ	857.2	728.4	597.2	401.1
6.	Dangs ડાંગ	752.5	835.5	621.0	506.0
7.	Kaira ખેડા	305.8	344.3	173.4	207.1
8.	Mehsana મહેસાણા	143.7	272.9	88.2	166.9
9.	Panchmahals પંચમહાલ	347.6	377.5	199.1	266.7
10.	Sabarkantha સાબરકાંઠા	213.5	329.2	132.4	248.1
11.	Surat સુરત	616.3	534.8	215.1	280.1
12.	Amreli અમરેલી	235.2	193.1	50.4	95.6
13.	Bhavnagar ભાવનગર	144.2	223.6	70.9	116.1
14.	Jamnagar જામનગર	320.5	228.3	43.8	101.1
15.	Junagadh જુનાગઢ	514.0	272.2	64.5	118.1
16.	Kutch કચ્છ	69.8	150.9	12.1	83.0
17.	Rajkot રાજકોટ	219.7	252.2	61.7	125.0
18.	Surendranagar સુરેન્દ્રનગર	83.9	217.8	48.7	114.1



No. 1—(Contd.)

નં. ૧—(ચાલુ)

30th September, 1969)

૩૦મી સપ્ટેમ્બર ૧૯૬૯)

September સપ્ટેમ્બર		Total rainfall કુલ વરસાદ	Normal સામાન્ય	No. of rainy days વરસાદનાં કુલ દિવસો	Sr. No. અનુ. નં.
Current ચાલુ	Normal સામાન્ય				
16	17	18	19	20	1
88.3	94.4	375.7	592.4	20	1
16.5	82.0	179.8	595.6	11	2
425.0	170.1	1159.1	916.8	33	3
236.0	176.5	728.4	892.0	32	4
349.1	248.4	2055.2	1657.4	55	5
703.0	322.3	2152.0	1899.3	65	6
178.0	135.9	774.3	783.2	26	7
40.8	82.7	308.1	585.4	18	8
281.4	175.1	940.9	942.5	36	9
81.9	114.5	480.6	778.7	28	10
349.1	208.1	1299.8	1208.6	43	11
54.3	78.9	376.0	454.7	21	12
147.6	100.4	436.3	540.0	20	13
17.5	57.0	436.1	448.5	15	14
16.6	78.0	680.7	588.3	19	15
Nil.	32.5	99.7	303.2	6	16
23.5	81.8	359.4	550.7	18	17
36.3	73.5	199.6	479.0	12	18

TABLE  
ટેબલ

Post monsoon (1st Octo. 1969 to 30th Nov. 1969)								
ચોમાસુ ઉત્તરતા (૧લી ઓક્ટોબર ૧૯૬૯ થી ૩૦મી નવેમ્બર ૧૯૬૯)								
Sr. No. અનુ. નંબર	District જિલ્લો	October ઓક્ટોબર		November નવેમ્બર		કુલ Total for the season		No. of rainy days વરસાદનો કુલ દિવસો
		Current ચાલુ	Normal સામાન્ય	Current ચાલુ	Normal સામાન્ય	Current ચાલુ	Normal સામાન્ય	
1	2	21	22	23	24	25	26	27
1.	Ahmedabad અમદાવાદ	.. Nil.	12.1	33.1	4.7	33.1	16.8	1
2.	Banaskantha બનાસકાંઠા	.. ..	8.6	8.3	2.5	8.3	11.1	1
3.	Baroda વડોદરા	.. ..	28.2	21.1	9.1	21.1	37.3	1
4.	Broach ભરૂચ	.. ..	32.5	13.3	10.6	13.3	43.1	1
5.	Bulsar વલસાડ	.. ..	45.4	11.3	12.0	11.3	57.4	1
6.	Dangs ડાંગ	.. ..	55.9	6.2	20.1	6.2	76.0	1
7.	Kaira ખેડ	.. ..	12.9	17.3	4.2	17.3	17.1	1
8.	Mehsana મહેસાણા	.. ..	5.8	20.6	3.4	20.6	3.4	1
9.	Panchmahals પંચમહાલ	.. ..	20.3	10.4	7.3	10.4	7.3	1
10.	Sabarkantha સાબરકાંઠા	.. ..	10.0	Nil.	4.4	Nil.	4.4	Nil.
11.	Surat સુરત	.. ..	39.0	19.1	12.7	19.1	12.7	1
12.	Amreli અમરેલી	.. 2.3	20.2	22.8	6.7	25.1	26.9	1
13.	Bhavnagar ભાવનગર	.. Nil.	24.5	14.5	6.2	14.5	30.7	2
14.	Jamnagar જામનગર	.. 12.7	8.1	11.6	2.1	24.3	10.2	1
15.	Junagadh જૂનાગઢ	.. 13.0	15.7	14.3	3.0	27.3	18.7	1
16.	Kutch કચ્છ	.. Nil.	4.1	26.6	2.0	26.6	6.1	1
17.	Rajkot રાજકોટ	.. ..	16.9	17.2	4.0	17.2	20.9	1
18.	Surendranagar સુરેન્દ્રનગર	.. 7.6	9.7	5.4	4.7	12.0	14.4	1

No. 1—(Contd.)  
 નં. ૧—(ચાલુ)

Winter (1st Dec. 69 to 31st March 1970) શિયાળુ (૧લી ડિસેમ્બર ૧૯૬૯થી ૩૧મી માર્ચ ૧૯૭૦)									
December Current ચાલુ	December Normal સામાન્ય	January Current ચાલુ	January Normal સામાન્ય	February Current ચાલુ	February Normal સામાન્ય	March Current ચાલુ	March Normal સામાન્ય	Total rainfall કુલ વરસાદ	Sr. No. અંક નં.
28	29	30	31	32	33	34	35	36	1
2.6	0.9	Nil.	1.5	4.0	1.4	Nil.	1.4	6.6	1
Nil.	1.7	Nil.	2.6	10.3	4.2	Nil.	1.7	10.3	2
28.8	1.4	Nil.	2.6	0.7	2.5	"	0.8	29.5	3
9.1	1.3	Nil.	3.2	Nil.	1.6	"	0.8	9.1	4
Nil.	1.6	Nil.	3.3	Nil.	2.2	"	0.9	Nil.	5
Nil.	3.5	Nil.	3.5	Nil.	1.3	"	0.1	Nil.	6
19.8	0.7	0.9	1.6	1.5	2.0	0.8	1.9	23.0	7
9.0	1.9	Nil.	2.0	2.4	2.0	Nil.	1.7	11.4	8
17.4	1.4	4.5	2.9	0.2	2.0	Nil.	1.9	22.1	9
Nil.	0.7	Nil.	2.5	Nil.	2.4	Nil.	1.9	Nil.	10
1.6	2.0	Nil.	3.1	Nil.	1.8	1.0	1.2	2.6	11
Nil.	1.7	2.2	1.7	Nil.	2.1	Nil.	0.9	2.2	12
9.8	1.3	Nil.	2.2	Nil.	1.6	Nil.	1.6	9.8	13
Nil.	1.4	2.9	1.1	5.5	2.1	50.0	1.7	58.4	14
7.8	1.9	2.4	1.6	Nil.	2.3	12.5	1.8	22.7	15
1.2	1.7	Nil.	1.8	Nil.	3.5	Nil.	0.9	1.2	16
25.0	1.4	Nil.	1.2	Nil.	2.0	Nil.	0.7	25.0	17
Nil.	1.0	Nil.	1.7	Nil.	1.3	Nil.	1.4	Nil.	18

TABLE No. 1—(Concl.)  
ટેબલ નં. ૧—(પૂર્ણ)

		Winter (1st Dec. 69 to 31st March 1970) શિયાળુ (૧લી ડિસેમ્બર ૧૯૬૯ થી ૩૧ મી માર્ચ ૧૯૭૦)					
		Total for the season રૂઝનો કુલ			Total for the year વર્ષનો કુલ વરસાદ		
Sr. No.	District જિલ્લો	Normal સામાન્ય વરસાદની કુલ દિવસો	No. of rainy days વર્ષનો કુલ	Total rainfall	Normal સામાન્ય વરસાદની કુલ દિવસો	No. of rainy days વરસાદની કુલ દિવસો	
1	2	37	38	39	40	41	
1.	Ahmedabad અમદાવાદ	5.2	1	415.4	625.8	22	
2.	Banaskantha બનાસકાંઠા	10.2	1	198.4	626.5	13	
3.	Baroda વડોદરા	7.3	1	1209.7	969.4	35	
4.	Broach ભરૂચ	3.9	1	750.8	949.7	34	
5.	Bulsar વલસાડ	8.0		2066.5	1742.1	56	
6.	Dangs ડાંગ	9.4	Nil.	2158.2	1998.8	66	
7.	Kaira ખેડા	6.1	1	814.6	815.1	28	
8.	Mehsana મહેસાણા	7.6	1	340.1	609.0	20	
9.	Panchmahals પંચમહાલ	8.0	1	968.7	988.0	38	
10.	Sabarkantha સાબરકાંઠા	7.5	Nil.	480.6	810.8	28	
11.	Surat સુરત	8.1	Nil.	1320.5	127.3	44	
12.	Amreli અમરેલી	6.4	Nil.	468.4	500.9	22	
13.	Bhavnagar ભાવનગર	6.7	1	460.6	593.3	23	
14.	Jamnagar જામનગર	6.3	1	518.8	471.1	17	
15.	Junagadh જુનાગઢ	7.6	1	730.7	623.2	21	
16.	Kutch કચ્છ	7.9	Nil.	128.5	322.2	7	
17.	Rajkot રાજકોટ	6.3	1	401.6	589.7	20	
18.	Surendranagar સુરેન્દ્રનગર	5.4	Nil.	212.6	506.8	13	

TABLE

ટેબલ

Total area and classification of area in each  
સને ૧૯૬૯-૭૦ના વર્ષ દરમ્યાન ગુજરાત

Sr. No. અનુ. નંબર	District જિલ્લો	Total geographical area કુલ ભૌગોલિક વિસ્તાર		Classification વર્ગીકરણ	
		Total geographical area of State territories as on 1-7-1971 ૧-૭-૧૯૭૧ પ્રમાણે ભારતીય સર્વે જનરલ મુજબ રાજ્યનો કુલ ભૌગોલિક વિસ્તાર	Reporting area for land utilizza- tion purpose (according to village paper ) જમીનના વર્ગીકરણના હેતુ માટે રાજ્યનો ભૌગોલિક વિસ્તાર	Net forest જંગલ વિસ્તાર	Area under cultivation in forest જંગલમાંનો ખેડાણ વિસ્તાર
1	2	3	4	5	5(a)
1.	Ahmedabad અમદાવાદ	.. 8707	8565	20	—
2.	Banaskantha બનાસકાંઠા	.. 12702	12338	1301	1
3.	Baroda વડોદરા	.. 7788	7773	643	29
4.	Broach ભરૂચ	.. 9045	7806	1600	—
5.	Bulsar વલસાડ	.. 5238	5144	1285	30
6.	Dangs ડાંગ	.. 1683	1708	958	4
7.	Gandhinagar ગાંધીનગર	.. 649	676	—	—
8.	Kaira ખેડા	.. 7194	6888	179	3
9.	Mehsana મહેસાણા	.. 9027	9060	213	—
10.	Panchmahals પંચમહાલ	.. 8866	8850	2229	100
11.	Sabarkantha સાબરકાંઠા	.. 7390	7245	633	2
12.	Surat સુરત	.. 7745	7746	1643	4
	Baroda Dn. વડોદરા વિભાગ ...	86034	83839	10704	173

No. II

નં. ૨

District of Gujarat State for the year 1960-70

રાજ્યના દરેક જિલ્લાના વિસ્તારનું વર્ગીકરણ.

(Area in '00' hectares)  
(વિસ્તાર "૦૦" હેક્ટરમાં)

Classification વર્ગીકરણ							
Forest જંગલ							
Land put to non-agricultural in forest જંગલમાંની બીન ખેતી ઉપયોગમાં લેવાયેલ વિસ્તાર	Total forest કુલ જંગલ વિસ્તાર	Barren & non culturable land ઉજવડ અને ન ખેડી શકાય તેવી જમીન	Land put to non-agricultural uses બીન ખેતીના ઉપયોગમાં લેવાયેલ જમીન	Permanent pasture & other grazing land કાયમી ચરણ અને અન્ય ચરણની જમીન	Land under Miscellaneous tree crops & grooves not included in net area sown સોખ્યા વાવેતરના ક્ષેત્રકામાં સમાવેશ ન થયેલ છેલ્લે તેવા પરચુરણ ઝાડો તળેની જમીન	Sr. No. અનુ. નં.	
5(b)	5+5(a)(b)	6	7	8	9	10	
—	20	974	546	240	—	1	
28	1330	681	276	720	48	2	
13	685	330	391	696	22	3	
—	1600	289	515	267	3	4	
—	1315	257	88	181	—	5	
—	962	94	39	4	—	6	
—	—	51	29	58	—	7	
—	182	289	753	271	—	8	
—	213	113	378	749	33	9	
2	2331	368	301	445	—	10	
1	636	927	119	314	—	11	
—	1647	812	180	387	40	12	
44	10921	5185	3615	4332	146		

TABLE  
ટેબલ

Sr. No. અનુ. નંબર	District જિલ્લો	Total geographical area કુલ ભૌગોલિક વિસ્તાર		Classification વર્ગીકરણ		
		Total geographical area of State territories as on 1-1-1971 ૧-૩-૧૯૭૧ પ્રમાણે ભારતીય સંવે નનરવ મુજબ રાજ્યનો કુલ ભૌગોલિક વિસ્તાર	Reporting area for land utiliza- tion purpose (according to village paper) જમીનના વર્ગીકરણના હેતુ માટે રાજ્યનો ભૌગોલિક વિસ્તાર	Forest Net forest ચોખ્ખો જંગલ વિસ્તાર	જંગલ Area under cultivation in forest જંગલમાંનો ખેડણ વિસ્તાર	(Sa)
1	2	3	4	5	(Sa)	
13.	Amreli અમરેલી	..	6760	6714	285	—
14.	Bhavnagar ભાવનગર	..	11155	9786	296	—
15.	Jamnagar જામનગર	..	14125	10136	753	—
16.	Junagadh જૂનાગઢ	..	10607	10555	1810	20
17.	Kutch કચ્છ	..	45612	45612	1015	—
18.	Rajkot રાજકોટ	..	11203	11156	353	—
19.	Surendranagar સુરેન્દ્રનગર	..	10488	10444	137	—
	Rajkot Division રાજકોટ વિભાગ	..	109950	104403	4649	20
	Gujarat State ગુજરાત રાજ્ય	..	195984	188242	15353	193

No. 2—(contd)

i. ૨—(ચાલુ)

Classification  
વર્ગીકરણForest  
જંગલ

Land put to non-agricultural in forest	Total forest	Barren & unculturable land	Land put to non-agricultural uses	Permanent pasture & other grazing land	Land under miscellaneous tree crops & grooves not cluded in net area sown	Sr. No.
જંગલમાં નોન-કૃષિ ઉપયોગી વિસ્તાર	કુલ જંગલ વિસ્તાર	ઉજાડ અને ન ખેડે શકાય તેવી જમીન	બીન ખેતીના ઉપયોગમાં લેવાયેલ જમીન	કાયમી ચરણ અને અન્ય ચરણની જમીન	ચોખ્ખા વાવેતર ક્ષેત્રફળમાં સમાવેશ ન થયેલ લોચ તેવા પરચરણ આડેના વાવેતર આડેનાં ઝુંડે	અ. નં.
5(b)	5+5(a)+5(b)	6	7	8	9	
—	285	238	311	481	—	13
—	296	1148	402	912	—	14
—	753	1549	422	748	23	15
7	1837	592	432	1351	14	16
—	1015	33669	228	858	16	17
2	355	1245	528	1091	—	18
—	137	1736	330	418	—	19
9	4678	40177	2653	5858	53	
53	15599 +739	45362	6268	10191	199	
	16338					



TABLE  
ટેબલ

Sr. No. અનુ. નંબર	District જિલ્લો	Culturable waste ખેડવા લાયક પડતર	Current fallow ચાલુ પડતર	Other fallow અન્ય પડતર	Net area sown ચોખ્ખો વાવેતર વિસ્તાર	Area sown more than once એક કરતા વધુ વખત વાવેતર થયેલ વિસ્તાર
4	2	10	11	12	13	14
1.	Ahmedabad અમદાવાદ ..	291	203	240	6051	220
2.	Banaskantha બનાસકાંઠા ..	291	1392	124	7476	975
3.	Baroda વડોદરા ..	149	62	30	5408	162
4.	Broach ભરૂચ ..	358	49	180	4545	24
5.	Bulsar બલસાડ ..	199	88	52	2964	282
6.	Dangs ડાંગ ..	26	83	20	480	1
7.	Gandhinagar ગાંધીનગર ..	—	22	5	511	66
8.	Kaira ખેડા ..	73	93	44	5183	530
9.	Mehsana મહેસાણા ..	450	265	63	6796	980
10.	Panchmahals પંચમહાલ ..	289	277	52	4787	701
11.	Sabarkantha સાબરકાંઠા ..	275	298	149	4567	305
12.	Surat સુરત ..	138	85	89	4368	255
	Baroda Dn. વડોદરા વિભાગ ..	2539	2917	1048	53136	4505
13.	Amreli અમરેલી ..	124	237	112	4926	147
14.	Bhavnagar ભાવનગર ..	343	548	280	5857	265
15.	Jamnagar જામનગર ..	278	174	392	5797	280
16.	Junagadh જૂનાગઢ ..	100	251	74	5904	458
17.	Kutch કચ્છ ..	1566	2253	1503	4504	194
18.	Rajkot રાજકોટ ..	185	235	130	7387	210
19.	Surendranagar સુરેન્દ્રનગર ..	385	289	381	6768	77
	Rajkot Dn. રાજકોટ વિભાગ ..	2981	3987	2872	41143	1661
	Gujarat State ગુજરાત રાજ્ય ..	5520	6904	3920	94279	6168

No. II—(concl.)

નં. ૨—(પૂર્ણ)

Total (gross) cropped area કુલ વાવેતર વિસ્તાર	Cultivated area (Col. 11+13) ખેડાયેલ વિસ્તાર	Cultivable are (Col. 10+11 12+13) ખેડી શકાય તેવો વિસ્તાર	Uncultivable area ખેડી ન શકાય તેવો વિસ્તાર			Sr. No. અનુ. નંબર
			Not availa- ble for cul- tivation (col. 6+7) ખેડવા ન મળી શકે તેવી જમીન	Other un- cultivable area (col. 8+9) અન્ય ખેડી ન શકાય તેવી જમીન	Total un- cultivable area (col. 18+19) કુલ ખેડી ન શકાય તેવો વિસ્તાર	
15	16	17	18	19	20	1
6277	6254	6785	1462	240	1702	1
8451	8868	9283	876	768	1644	2
5570	5470	5649	727	718	1445	3
4569	4594	5132	795	270	1065	4
3246	3052	3303	341	181	522	5
481	563	609	128	4	132	7
577	533	538	80	58	138	7
5713	5276	5393	951	271	1222	8
7776	7061	7574	431	782	1213	9
5488	5064	5405	614	445	1059	10
4872	4865	5289	1018	314	1332	11
4623	4453	4680	992	427	1419	12
57643	56053	59640	8800	4478	13278	
5073	5163	5399	556	481	1037	13
5122	6405	7028	1051	912	1963	14
6077	5971	6641	1971	771	2742	15
6392	6155	6329	1024	1365	2389	16
4698	6757	9826	32488	874	33362	17
7597	7622	7937	1737	1091	2828	18
6845	7057	7823	1991	418	2409	19
42804	45130	59983	42830	5912	48742	
100447	101183	110623	51630	10390	62020	

TABLE  
ટેબલ  
Source of water supply and area irrigated therefrom  
સને ૧૯૬૯-૭૦ના વર્ષ દરમિયાન ગુજરાત રાજ્યના દરેક

Sr. No. અ. નં.	District જિલ્લો	Canals નહેરો				
		Government સરકારી		Panchayat પંચાયત		
		Number સંખ્યા	Kilometer લંબાઈ કીલોમીટરમાં	No. સંખ્યા	K. M. લંબાઈ કીલો મીટરમાં	
1	2	3	4	5	6	
1.	Ahmedabad અમદાવાદ	..	5	213	—	—
2.	Banaskantha બનાસકાંઠા	..	4	103	—	—
3.	Baroda વડોદરા	..	4	27	—	—
4.	Broach ભરૂચ	..	3	58	3	12
5.	Bulsar વલસાડ	..	4	305	—	—
6.	Dangs ડાંગ	..	—	—	—	—
7.	Gandhinagar ગાંધીનગર	..	—	—	—	—
8.	Kaira ખેડ	..	17	321.90	—	—
9.	Mehsana મહેસાણા	..	3	39	—	—
10.	Panchmahals પંચમહાલ	..	22	118	—	—
11.	Sabarkantha સાબરકાંઠા	..	6	62	2	8
12.	Surat સુરત	..	11	332.50	10	48.5
	Baroda division વડોદરા વિભાગ	..	79	1579.40	15	68.5
16.	Amreli અમરેલી	..	13	41.20	—	—
14.	Bhavnagar ભાવનગર	..	15	429.20	—	—
15.	Jamnagar જામનગર	..	19	199	—	—
16.	Junagadh જૂનાગઢ	..	33	143.29	—	—
17.	Kutch કચ્છ	..	73	237.56	13	60
18.	Rajkot રાજકોટ	..	13	390	—	—
19.	Surendranagar સુરેન્દ્રનગર	..	10	227.01	—	—
	Rajkot division રાજકોટ વિભાગ	..	176	1667.26	13	60
	Gujarat State ગુજરાત રાજ્ય	..	255	3246.66	28	128.5

No. III—A

નં. ૩—અ

in each districts of Gujarat State Year—1969-70

જિલ્લામાં પિયતનાં સાધનો અને તેના દ્વારા પિયત થયેલ વિસ્તાર.

Canals નહેરો		Wells કુવા			Total કુલ	Sr. No. સં. નંબર
Private ખાનગી		Government સરકારી	Panchayat પંચાયત	Private ખાનગી		
No. સંખ્યા	K. M. લંબાઈ કીલોમીટરમાં	9	10	11	12	1
1	3	138	—	243	381	1
1	10	102	30	26	158	2
—	—	15	—	22	37	3
—	—	—	19	7	26	4
—	—	—	—	5	5	5
—	—	—	—	—	—	6
—	—	52	—	12	64	7
—	—	46	—	37	83	8
—	—	401	61	1046	1508	9
—	—	—	—	—	—	10
—	—	10	—	—	10	11
—	—	—	—	—	—	12
2	13	764	110	1398	2272	
—	—	—	—	—	—	13
—	—	—	—	—	—	14
—	—	—	—	—	—	15
—	—	—	—	—	—	16
8	36.8	38	—	—	38	17
—	—	8	—	—	8	18
—	—	3	—	—	3	19
8	36.8	49	—	—	49	
10	49.8	813	110	1398	2321	

TABLE  
ટેબલ

Sr. No. અ. નં.	District જિલ્લો	No. of other wells used for irrigated purpose on: ફક્ત પિપત માટે વપરાતા બીજા કૂવાની સંખ્યા			
		Government સરકારી		Private ખાનગી	
		Masonry પાકા	Non-Masonry કાચા	Masonry પાકા	Non-Masonry કાચા
1	2	13	14	15	16
1.	Ahmedabad અમદાવાદ ..	—	—	19655	1009
2.	Banaskantha બનાસકાંઠા ..	—	—	36609	6918
3.	Baroda વડોદરા ..	61	—	10010	1833
4.	Broach ભરૂચ ..	—	—	4442	323
5.	Bulsar વલસાડ ..	—	—	8173	1651
6.	Dangs ડાંગ ..	—	—	35	—
7.	Gandhinagar ગાંધીનગર ..	—	—	1600	—
8.	Kaira ખેડા ..	545	152	24911	1166
9.	Mehsana મહેસાણા ..	14	—	55467	2644
10.	Panchmahals પંચમહાલ ..	2	4	17054	14288
11.	Sabarkantha સાબરકાંઠા ..	—	—	45597	5474
12.	Surat સુરત ..	10	2	8793	882
	Baroda division વડોદરા વિભાગ ..	632	158	232346	36188
13.	Amreli અમરેલી ..	—	—	20358	13659
14.	Bhavnagar ભાવનગર ..	—	—	20803	27695
15.	Jamnagar જામનગર ..	—	—	27573	17577
16.	Junagadh જુનાગઢ ..	—	—	49734	16567
17.	Kutch કચ્છ ..	—	—	21410	2931
18.	Rajkot રાજકોટ ..	—	—	37292	20069
19.	Surendranagar સુરેન્દ્રનગર ..	—	—	13366	12340
	Rajkot division રાજકોટ વિભાગ ..	—	—	190536	110838
	Gujarat State ગુજરાત રાજ્ય ..	632	158	422882	147026

No. III-A—(contd.)

i. 3-अ—(सिद्ध)

No. of others wells for purpose only द्वितीय विधित भाटे वपराता कुवांनी संख्या		used gated कुवांनी संख्या	No. of wells used for domestic purpose only द्वितीय घरेगृथु उपयोग भाटे वपराता कुवांनी संख्या	No. of wells not in use भीन उपयोगी कुवांनी संख्या	Total wells (including tube wells) (col. 12 + 19 कुल कुवा (पाताण कुवा सहित))	Sr. No. अ. नं.
Total कुल		Total कुल				
Masonry पत्थर	Non-masonry काच					
17	18	19	20	21	22	1
19655	1009	20664	2418	2369	25832	1
36609	6918	43527	2520	883	47088	2
10071	1833	11904	7958	857	20756	3
4442	323	4765	4089	745	9625	4
8173	1651	9824	6792	1252	17873	5
35	—	35	338	3	376	6
1600	—	1600	1635	469	3768	7
25456	1318	26774	7189	6786	40832	8
55481	2644	58125	3821	16955	80409	9
17056	14292	31348	9260	648	41256	10
45597	5474	51071	3362	1651	56094	11
8803	884	9687	11392	2561	23640	12
232978	363346	269324	60774	35179	367549	13
20358	13659	34017	2230	981	37228	14
20803	27695	48498	3399	1276	53173	14
27573	17577	45150	2427	2282	49859	15
49734	16567	66301	5242	1855	73398	16
21410	2931	24341	3022	3997	31398	17
37292	20069	57361	2747	1187	61303	18
13366	12340	25706	2746	1283	29738	19
190536	110838	301374	21813	12861	336097	
423514	147184	570698	82587	48040	703646	

		Tanks used for irrigation purpose only ફક્ત પિયત માટે વપરાતા તળાવો					
Sr. No.	District અ. નં. જિલ્લો	Reservoirs (excluding tanks)	With aya- cut 50 hectares or more	With aya- cut less than 50 hects.	Total (Col. 24+25)	Tanks not in use for irrigation	
		તળાવો (તળાવો સિવાયનો)	પાંચ સદસ્યથી વધારે શક્તિ ધરા- વતાં તળાવો	પાંચ સદસ્યથી ઓછી પિયત શક્તિ ધરાવતાં તળાવો	કુલ (કો. ૨૪ + ૨૫)	પિયત માં ન વપરાતાં તળાવો	
4	2	23	24	25	26	27	
1.	Ahmedabad અમદાવાદ ..	—	19	288	307	1750	
2.	Banaskantha બનાસકાંઠા ..	—	1	15	16	1708	
3.	Baroda વડોદરા ..	—	4	12	16	851	
4.	Broach ભરૂચ ..	5	1	109	110	2050	
5.	Bulsar વલસાડ ..	—	13	817	830	303	
6.	Dangs ડાંગ ..	2	—	—	—	—	
7.	Gandhinagar ગાંધીનગર ..	—	—	—	—	315	
8.	Kaira ખેડ ..	—	16	—	16	5327	
9.	Mehsana મહેસાણા ..	—	3	11	14	1415	
10.	Panchmahals પંચમહાલ ..	—	40	103	143	901	
11.	Sabarkantha સાબરકાંઠા ..	1	8	61	69	478	
12.	Surat સુરત ..	—	5	373	378	380	
	Baroda division વડોદરા વિભાગ	8	110	1789	1899	15478	
13.	Amreli અમરેલી ..	2	5	10	15	44	
14.	Bhavnagar ભાવનગર ..	3	10	1	11	279	
15.	Jamnagar જામનગર ..	—	—	1	1	198	
16.	Junagadh જુનાગઢ ..	9	1	2	3	186	
18.	Kutch કચ્છ ..	42	10	444	454	894	
18.	Rajkot રાજકોટ ..	1	18	6	24	81	
19.	Surendranagar સુરેન્દ્રનગર ..	2	7	4	11	705	
	Rajkot division રાજકોટ વિભાગ ..	59	51	4638	519	2387	
	Gujarat State ગુજરાત રાજ્ય ..	67	161	2257	2418	17865	

No. III-A—(contd)

નં. ૩-અ—(ચાલુ)

No. of pumps and engine use for irrigation purpose				Government canals			Sr. No.
પિયત માટે વપરાતાં પંપ અને એન્જિન				સરકારી નહેરોથી			
No. of oil engine used for irrigation purpose	No. of electric motor used for irrigation purpose	Total oil and electric motor (Col. No. 29 + 30)	Net irrigated area	Area irrigated more than once	Gross irrigated area	1	
કુલ ડિ. એન્જિન (૨૬ + ૨૭)	પિયત માટે વપરાતા ઇલેક્ટ્રીક મોટરની સંખ્યા	કુલ ડિ. એન્જિન અને ઇલેક્ટ્રીક મોટર (કો. નં. ૨૯ + ૩૦)	ચોખ્ખો પિયત વિસ્તાર	એક કરતાં વધુ વખત પિયત થયેલ વિસ્તાર	કુલ પિયત વિસ્તાર		
28	29	30	31	32			
2057	9940	3984	13924	174	1	175	1
1724	11634	522	12156	59	—	59	2
867	5248	3677	8925	23	9	32	3
2160	3179	1066	4245	11	2	13	4
1133	3985	2652	6637	48	3	51	5
—	21	—	21	—	—	—	6
315	1460	100	1560	—	—	—	7
5343	6875	3604	10479	565	7	572	8
1429	18241	4135	22376	28	—	28	9
1044	2352	452	2804	44	—	44	10
547	15442	2323	17765	58	1	59	11
758	4681	2917	7598	422	32	454	12
17377	83058	25432	108490	1432	55	1487	
59	27536	1944	29480	28	—	28	13
290	16040	1292	17332	114	13	127	14
199	21948	1055	23003	78	—	78	15
189	38981	3634	42615	25	—	25	16
1348	6042	2460	8502	48	—	48	17
105	45948	4649	50597	229	23	252	18
716	11793	841	12634	86	—	86	19
2906	168288	15875	184163	608	36	644	
20283	251346	41307	292653	2040	91	2131	



TABLE  
ટેબલ

Sr. No. અ. નં.	District જિલ્લો	Arie irrigated by બુટા બુટા સાધનોથી					
		Panchayat canals પંચાયત નહેરોથી			Private canals ખાનગી નહેરોથી		
		Net area irrigated ચોખ્ખો પિયત થયેલ વિસ્તાર	Area more than once વધુ વખત પિયત થયેલ વિસ્તાર	Gross area irrigated કુલ પિયત થયેલ વિસ્તાર	Net area irrigated ચોખ્ખો પિયત થયેલ વિસ્તાર	Area more than once વધુ વખત પિયત થયેલ વિસ્તાર	Gross area irrigated કુલ પિયત થયેલ વિસ્તાર
4	2	33			34		
1.	Ahmedabad અમદાવાદ	..	—	—	—	7	7
2.	Banaskantha બનાસકાંઠા	..	—	—	—	—	—
3.	Baroda વડોદરા	..	—	—	—	—	—
4.	Broach ભરૂચ	..	7	—	7	—	—
5.	Bulsar વલસાડ	..	—	—	—	—	—
6.	Dangs ડાંગ	..	—	—	—	—	—
7.	Gandhinagar ગાંધીનગર	..	—	—	—	—	—
8.	Kaira ખેડ	..	—	—	—	—	—
9.	Mehsana મહેસાણા	..	—	—	—	—	—
10.	Panchmahals પંચમહાલ	..	—	—	—	—	—
11.	Sabarkantha સાબરકાંઠા	..	1	—	1	—	—
12.	Surat સુરત	..	9	—	9	—	—
	Baroda division વડોદરા વિભાગ	..	17	—	17	7	7
13.	Amreli અમરેલી	..	—	—	—	—	—
14.	Bhavnagar ભાવનગર	..	—	—	—	—	—
15.	Jamnagar જામનગર	..	—	—	—	—	—
16.	Junagadh જુનાગઢ	..	—	—	—	—	—
17.	Kutch કચ્છ	..	1	—	1	—	—
18.	Rajkot રાજકોટ	..	—	—	—	—	—
19.	Surendranagar સુરેન્દ્રનગર	..	—	—	—	—	—
	Rajkot division રાજકોટ વિભાગ	..	1	—	1	—	—
	Gujarat State ગુજરાત રાજ્ય	..	18	—	18	7	7

No. III-A—(contd.)

(Area in '100' Hectares)

નં. ૩-અ-(ચાલુ)

(વિસ્તાર 'સેા' હેક્ટરમાં)

different Source		વિસ્તાર		વિસ્તાર		Sr. No.
વિસ્તાર		વિસ્તાર		વિસ્તાર		
Tanks		Tanks		Tube wells		અ. નં.
તળાવોથી		તળાવોથી		પાતાળ કુવા		
Net area irrigated	Area irrigated more than once	Gross irrigated area	Net area irrigated	Area irrigated more than once	Gross irrigated area	અ. નં.
ચોખ્ખો વિસ્તાર	એક કરતાં વધુ વખત પિયત થયેલ વિસ્તાર	કુલ પિયત થયેલ વિસ્તાર	ચોખ્ખો વિસ્તાર	એક કરતાં વધુ વખત પિયત થયેલ વિસ્તાર	કુલ પિયત થયેલ વિસ્તાર	
	35			36		1
43	—	43	135	4	139	1
5	2	7	56	2	58	2
43	15	58	15	2	17	3
11	—	11	20	1	21	4
92	—	92	—	—	—	5
—	—	—	—	—	—	6
—	—	—	34	8	42	7
21	1	22	58	6	64	8
4	—	4	524	37	561	9
26	—	26	—	—	—	10
3	—	3	20	—	20	11
10	—	10	—	—	—	12
258	18	276	862	60	922	
2	—	2	—	—	—	13
19	—	19	—	—	—	14
1	—	1	—	—	—	15
—	—	—	—	—	—	16
—	—	—	5	—	5	17
14	—	14	—	—	—	18
3	—	3	—	—	—	19
39	—	39	5	—	5	
297	18	315	867	60	927	

TABLE  
ટેબલ

Sr. No અ. નં.	District જિલ્લો	Area irrigated by different જુદા જુદા સાધનો દ્વારા				
		Other wells અન્ય કુવા			Other sources અન્ય સાધનોથી	
		Net area irrigated એકમો પિયત વિસ્તાર	Area irrigated more than once પિયત એક કરતાં વધુ વખત પિયત થયેલ વિસ્તાર	Gross area, કુલ પિયત વિસ્તાર	Net area irrigated એકમો પિયત વિસ્તાર	Area irrigated more than once, એક કરતાં વધુ વખત પિયત થયેલ વિસ્તાર
1	2	37		38		
1.	Ahmedabad અમદાવાદ ..	417	13	430	23	—
2.	Banaskantha બનાસકાંઠા ..	1060	81	1141	—	—
3.	Baroda વડોદરા ..	710	78	788	10	—
4.	Broach બ્રુચ ..	381	15	396	51	—
5.	Bulsar વલસાડ ..	166	32	198	8	—
6.	Dangs ડાંગ ..	1	—	1	—	—
7.	Gandhinagar ગાંધીનગર ..	69	11	80	—	—
8.	Kaira ખેડા ..	587	51	638	3	—
9.	Mehsana મહેસાણા ..	1274	47	1321	—	—
10.	Panchmahals પંચમહાલ ..	131	1	132	4	—
11.	Sabarkantha સાબરકાંઠા ...	505	10	515	—	—
12.	Surat સુરત ..	162	12	174	3	—
	Baroda division વડોદરા વિભાગ	5463	351	5814	102	—
13.	Amreli અમરેલી ..	349	38	387	1	—
14.	Bhavnagar ભાવનગર ..	448	49	497	—	—
15.	Jamnagar જામનગર ..	408	60	468	—	—
16.	Junagadh જૂનાગઢ ..	840	140	980	—	—
17.	Kutch કચ્છ ..	477	85	562	2	—
18.	Rajkot રાજકોટ ..	537	87	624	1	—
19.	Surendranagar સુરેન્દ્રનગર ..	228	7	235	—	—
	Rajkot division રાજકોટ વિભાગ	3287	466	3753	4	—
	Gujarat State ગુજરાત રાજ્ય	8750	817	9567	106	—

No. III-A—(contd.)

નં. ૩—અ (ચાણ)

source—(Contd.)

પિયત થયેલ વિસ્તાર—(ચાણ)

other sorasu અન્ય સાધનોથી	Total irrigated area (Col. 32 to 38) કુલ પિયત વિસ્તાર	Area irrigated more than once એક કરતાં વધુ વખત પિયત થયેલ વિસ્તાર	Gross irrigated area કુલ પિયત વિસ્તાર	Percentage of net area irrigated to net area sown વિસ્તારની ચોખ્ખા વાવેતર વિસ્તાર સાથેની ટકાવારી	Percentage of total gross irrigated area to total sown કુલ (એકંદરે) પિયત વિસ્તાર રની કુલ વાવેતર વિસ્તાર સાથેની ટકાવારી	Sr. No. અનુ નં.
	39			40	41	1
23	799	18	817	13.20	13.02	1
—	1180	85	1265	15.78	14.97	2
10	801	104	905	14.81	16.25	3
51	481	18	499	10.58	10.92	3
8	314	35	349	10.59	10.75	5
—	1	—	1	0.21	0.21	6
—	103	19	122	20.16	21.14	7
3	1234	65	1299	23.81	22.74	8
—	1830	84	1914	26.93	24.61	9
4	205	1	206	4.28	3.75	10
—	587	11	598	12.85	12.27	11
3	606	44	650	13.87	14.06	12
102	8141	484	8625	—	—	
1	380	38	418	7.71	8.24	13
—	581	62	643	9.92	10.50	14
—	487	60	547	8.40	9.00	15
—	865	140	1005	14.65	15.72	16
2	533	85	618	11.83	13.15	17
1	781	110	891	10.57	11.73	18
—	317	7	324	4.68	4.73	19
4	3944	502	4446	—	—	
106	2085	986	13071	12.82	13.01	

TABLE  
ટેબલ

Sr. No. અનુ. નંબર	District. જિલ્લો	Area irrigated by difference source (conced)					Total (col. 42 કુલ (કો-૪૨ થી ૪૫)	Minor Canals નાની
		Major medium irrigation works, મોટી મધ્યમ સિંચાઈ યોજના				Total (col. 42 કુલ (કો-૪૨ થી ૪૫)		
		Canals નાહેરો	Pan- chayat canals પંચાયત નાહેરો	Tanks તળાવો	Other sources (please specify) બીજા સાધનો (જણાવો)			
1	2	42	43	44	45	46	47	
1.	Ahmedabad અમદાવાદ	..	174	—	—	—	174	7
2.	Banaskantha બનાસકાંઠા	..	59	—	—	—	59	—
3.	Baroda વડોદરા	..	16	—	21	—	37	7
4.	Broach ભરૂચ	..	—	—	—	—	—	11
5.	Bulsar વલસાડ	..	—	—	—	—	—	48
6.	Dangs ડાંગ	..	—	—	—	—	—	—
7.	Gandhinagar ગાંધીનગર	..	—	—	—	—	—	—
8.	Kaira ખેડા	..	471	—	2	—	473	94
9.	Mehsana મહેસાણા	..	28	—	—	—	28	—
10.	Panchmahals પંચમહાલ	..	—	—	—	—	—	44
11.	Sabarkantha સાબરકાંઠા	..	—	—	—	—	—	58
12.	Surat સુરત	..	306	—	2	—	308	116
	Baroda division વડોદરા વિભાગ	..	1054	—	25	—	1079	385
13.	Amreli અમરેલી	..	2	—	—	—	2	26
14.	Bhavnagar ભાવનગર	..	81	—	—	—	81	33
15.	Jamnagar જામનગર	..	40	—	—	—	40	38
16.	Junagadh જૂનાગઢ	..	—	—	—	—	—	25
17.	Kutch કચ્છ	..	—	—	—	—	—	48
18.	Rajkot રાજકોટ	..	207	—	—	—	207	22
19.	Surendranagar સુરેન્દ્રનગર	..	85	—	—	—	85	1
	Rajkot division રાજકોટ વિભાગ	..	415	—	—	—	415	193
	Gujarat State ગુજરાત રાજ્ય..	..	1469	—	25	—	1494	578

III-A—(contd.)

નં. ૩-અ (પૂર્ણ)

જુદા જુદા સાધનોની પિપત થયેલ વિસ્તાર—(પૂર્ણ)

irrigation works

સિંચાઈ યોજના

Panchayat canals. પંચાયત નાહેરો	Tanks તળાવો	Wells કુવા	Tube wells પાતાળ કુવા	Other sources અન્ય સાધનોથી	Total (col. No. 47 to 52) કુલ (૪૭ થી ૫૨)	Total (Col. 46+53) કુલ (કો. ૪૬ + ૫૩)	Sr. No. અ. નં.
48	49	50	51	52	53	54	1
—	43	417	135	23	625	799	1
—	5	1060	56	—	1121	1180	2
—	22	710	15	10	764	801	3
7	11	381	20	51	481	481	4
—	92	166	—	8	314	314	5
—	—	1	—	—	1	1	6
—	—	69	34	—	103	103	7
—	19	587	58	3	761	1234	8
—	4	1274	524	—	1802	1830	9
—	26	131	—	4	205	205	10
1	3	505	20	—	577	577	11
9	8	162	—	3	298	606	12
7	233	5463	862	102	7062	8141	
—	2	349	—	1	378	380	13
—	19	448	—	—	500	581	14
—	1	408	—	—	447	487	15
—	—	840	—	—	865	865	16
1	—	477	5	2	533	533	17
—	14	537	—	1	574	781	18
—	3	228	—	—	232	317	19
1	39	3287	5	4	3529		
18	272	8750	867	106	10591		

TABLE ટેબલ  
Area of crops irrigated in each district of Gujarat State in  
સને ૧૯૬૯-૭૦ના વર્ષ દરમ્યાન ગુજરાત રાજ્યના દરેક જિલ્લામાં પિયત

Sr. No. અ. નં.	District જિલ્લો	Food crops ખાદ્ય પાકો				
		Paddy ડાંગર	Wheat ઘઉં	Barley જવ	Jowar	
					Kharif ચોમાસુ	Rabi શિયાળુ
1	2	3	4	5	6 (a)	6 (b)
1.	Ahmedabad અમદાવાદ ..	240	237	7	—	1
2.	Banaskantha બનાસકાંઠા ..	3	487	16	—	40
3.	Baroda વડોદરા ..	93	87	—	—	17
4.	Broach ભરૂચ ..	35	29	—	13	38
5.	Bulsar વલસાડ ..	164	28	—	—	—
6.	Dangs ડાંગ ..	—	—	—	—	—
7.	Gandhinagar ગાંધીનગર ..	4	42	1	—	—
8.	Kaira ખેડા ..	367	265	—	11	3
9.	Mehsana મહેસાણા ..	47	631	10	30	—
10.	Panchmahals પંચ મહાલ ..	17	79	3	—	1
11.	Sabarkantha સાબરકાંઠા ..	4	249	3	1	1
12.	Surat સુરત ..	182	71	—	32	13
Baroda division વડોદરા વિભાગ ..		1156	2205	40	87	114
13.	Amreli અમરેલી ..	34	124	—	—	6
14.	Bhavnagar ભાવનગર ..	14	182	—	—	4
15.	Jamnagar જામનગર ..	23	144	—	5	1
16.	Junagadh જુનાગઢ ..	88	294	—	—	84
17.	Kutch કચ્છ ..	—	135	10	12	19
18.	Rajkot રાજકોટ ..	58	161	—	—	—
19.	Surendranagar સુરેન્દ્રનગર ..	1	55	—	2	2
Rajkot division રાજકોટ વિભાગ ..		218	1095	10	19	116
Gujarat State ગુજરાત રાજ્ય ..		1374	3300	50	106	230

No. III-B નં. ૩-બ  
the year 1969-70  
શમેલા પાકોનો વિસ્તાર

(Area in '00' hect)  
(વિસ્તાર સો હેક્ટરમાં)

Food crops ખાદ્ય પાકો						
ઝુનાર		Bajri બાજરી				Sr. No. અ. નં. 1
Summer ઉનાળુ 6(c)	Total કુલ 6	Kharif ચોમાસુ 7(a)	Rabi શિયાળુ 7(b)	Summer ઉનાળુ 7(c)	Total કુલ 7	
—	1	2	—	41	43	1
—	40	—	—	27	27	2
—	17	5	—	27	32	3
—	51	7	—	—	7	4
—	—	—	—	—	—	5
—	—	—	—	—	—	6
—	—	11	—	—	11	7
—	14	—	—	178	178	8
—	30	3	—	48	51	9
—	1	—	—	24	24	10
—	2	—	—	27	27	11
—	45	—	—	—	—	12
—	201	28	—	372	400	
—	6	1	—	—	1	13
—	4	—	—	—	—	14
—	6	12	—	1	13	15
—	84	11	—	6	17	16
—	31	171	—	—	171	17
—	—	1	—	—	1	18
—	4	12	—	—	12	19
—	135	208	—	7	215	
—	336	236	—	379	615	



TABLE  
ટાબલ

Sr. No. અ.નં. નં.	District [જિલ્લો]	Food crops-(contd.) ખાદ્ય પાકો -(ગાલ)				
		Maize મકાઈ	Ragi બાવટો અથવા નાગડી	Italian millets કાંગ	Kodra કોદરા	Little millets ગજરો અથવા કુરી કે કુરડી
1	2	8	9	10	11	12
1.	Ahmedabad અમદાવાદ ..	—	—	—	—	—
2.	Banaskantha બનાસકાંઠા ..	38	—	2	—	—
3.	Baroda વડોદરા ..	1	—	—	—	—
4.	Broach ભરૂચ ..	—	—	—	—	—
5.	Bulsar વલસાડ ..	—	—	—	—	—
6.	Dangs ડાંગ ..	—	—	—	—	—
7.	Gandhinagar ગાંધીનગર ..	—	—	—	—	—
8.	Kaira ખેડા ..	2	—	—	1	—
9.	Mehsana મહેસાણા ..	—	—	—	—	—
10.	Panchmahals પંચ મહાલ ..	9	—	—	—	—
11.	Sabarkantha સાબરકાંઠા ..	47	—	—	—	—
12.	Surat સુરત ..	—	—	—	—	—
Baroda division વડોદરા વિભાગ ..		97	—	2	1	—
13.	Amreli અમરેલી ..	2	—	—	—	—
14.	Bhavnagar ભાવનગર ..	1	—	—	—	—
15.	Jamnagar જામનગર ..	5	—	—	—	—
16.	Junagadh જુનાગઢ ..	7	—	—	—	—
17.	Kutch કચ્છ ..	—	—	—	—	—
18.	Rajkot રાજકોટ ..	5	—	—	—	—
19.	Surendranagar સુરેન્દ્રનગર ..	—	—	—	—	—
Rajkot division રાજકોટ વિભાગ ..		20	—	—	—	—
Gujarat State ગુજરાત રાજ્ય ..		117	—	2	1	—

No. III-B—(contd.)

କି. ୩(କ) (ଅନୁ)

Food crops—(contd.) ଖାଦ୍ୟ ଫସଲ—(ଅନୁ)						
Common millets (ସାଧାରଣ ଚାଣିଆ) ଅନୁ	Other cereal crops ଅନ୍ୟ ଖାଦ୍ୟ ଫସଲ	Total cereals (Col. 3 to 14) ସମସ୍ତ ଖାଦ୍ୟ ଫସଲ (କି. ୩ ଥି ୧୪)	Gram ଅମୁଳ	Green gram (Mug) ମୁଗ	Tur ତୁର	Sr. No. ଅ. ନଂ.
13	14	15	16	17	18	1
—	—	528	—	—	—	1
24	—	637	—	—	—	2
—	—	230	—	—	1	3
—	—	122	—	—	2	4
—	—	192	—	—	—	5
—	—	—	—	—	—	6
—	—	58	—	—	—	7
—	2	829	—	—	—	8
15	5	789	—	—	—	9
—	—	133	27	—	—	10
4	1	337	6	7	—	11
—	—	298	—	—	10	12
43	8	4153	33	7	13	
—	—	167	—	—	—	13
—	—	201	1	—	—	14
—	—	191	1	—	—	15
—	—	490	1	—	—	16
—	—	347	—	4	—	17
—	—	225	3	—	—	18
—	—	72	1	—	—	19
—	—	1693	7	4	—	
43	8	5846	40	11	13	

TABLE  
ટેબલ

Food crops—(contd.) ખાદ્ય પાકો—(ચાલુ)—						
Sr. No. ક્ર. નં.	District જિલ્લો	Black gram (Udid) અડદ	Horse gram કુલથી	Masur મસુર	Other pulses બીજા કઠોળ	Total pulses (Col. 16 to 22) કુલ કઠોળ (કો. ૧૬ થી ૨૨)
1	2	19	20	21	22	23
1.	Ahmedabad અમદાવાદ ..	—	—	—	—	—
2.	Banaskantha બનાસકાંઠા ..	—	—	—	1	1
3.	Baroda વડોદરા ..	—	—	—	—	1
4.	Broach ભરૂચ ..	—	—	—	—	2
5.	Bulsar વલસાડ ..	—	—	—	—	—
6.	Dangs ડાંગ ..	—	—	—	—	—
6.	Gandhinagar ગાંધીનગર ..	—	—	—	—	—
8.	Kaira ખેડા ..	—	—	—	1	1
9.	Mehsana મહેસાણા ..	—	—	—	—	—
10.	Panchmahals પાંચમહાલ ..	—	—	—	—	27
11.	Sabarkantha સાબરકાંઠા ..	—	—	—	—	13
12.	Surat સુરત ..	—	—	—	6	16
	Baroda division વડોદરા વિભાગ	—	—	—	8	61
13.	Amreli અમરેલી ..	—	—	—	1	1
14.	Bhavnagar ભાવનગર ..	—	—	—	—	1
15.	Jamnagar જામનગર ..	—	—	—	—	1
16.	Junagadh જુનાગઢ ..	—	—	—	1	2
17.	Kutch કચ્છ ..	—	—	—	—	4
18.	Rajkot રાજકોટ ..	—	—	—	1	4
19.	Surendranagar સુરેન્દ્રનગર ..	—	—	—	—	1
	Rajkot division રાજકોટ વિભાગ	—	—	—	3	14
	Gujarat State ગુજરાત રાજ્ય	—	—	—	11	75

No. III-B—(contd.)

નં. ૩-બ—(ચાલુ)

Food corps—(contd.) ખાદ્ય પાકો* (ચાલુ)						
Total food grains (Col. 15+23) કુલ અનાજ (કો. ૧૫+૨૩)	Sugar-cane શેરડી	Cardamom એલચી	Chillies મરચાં	Ginger આદુ અથવા (ચુંક)	Pepper મરી	Sr. No. અ.નં.
24	25	26	27	28	29	1
528	4	—	4	—	—	1
638	14	—	5	—	—	2
231	3	—	7	—	—	3
124	2	—	5	—	—	4
192	27	—	9	—	—	5
—	—	—	1	—	—	6
58	—	—	10	—	—	7
830	3	—	8	2	—	8
789	4	—	15	—	—	9
160	2	—	6	2	—	10
350	12	—	7	—	—	11
314	85	—	10	—	—	12
4214	156	—	87	4	—	
168	82	—	13	—	—	13
202	37	—	28	—	—	14
192	32	—	15	—	—	15
492	108	—	7	—	—	16
351	5	—	1	—	—	17
229	54	—	4	—	—	18
73	1	—	2	—	—	19
1707	319	—	70	—	—	
592f	475	—	157	4	—	

TABLE  
ટેબલ

Sr. No. અ. નં.	District જિલ્લો	Food Crops—(comd.) ખાદ્ય પાકો—(ચાલુ)				
		Termeric હળદર	Cumin જીરું	Garlic લસણ	Fenu- greek મેથી	Other condiment and spices બીજા મરી મસાલા અને તેજના
1	2	30	31	32	33	34
1.	Ahmedabad અમદાવાદ ..	—	4	—	2	2
2.	Banaskantha બનાસકાંઠા ..	—	319	2	1	2
3.	Baroda વડોદરા ..	—	—	—	—	—
4.	Broach બ્રોચ ..	—	—	—	—	—
5.	Bulsar વલસાડ ..	1	—	1	—	—
6.	Dangs ડાંગ ..	—	—	—	—	—
7.	Gandhinagar ગાંધીનગર ..	—	3	—	—	9
8.	Kaira ખેડા ..	—	4	—	1	12
9.	Mehsana મહેસાણા ..	—	316	1	15	93
10.	Panchmahals પંચમહાલ ..	—	—	1	—	—
11.	Sabarkantha સાબરકાંઠા ..	—	3	—	4	5
12.	Surat સુરત ..	—	—	—	1	—
	Baroda division વડોદરા વિભાગ	1	649	5	24	123
13.	Amreli અમરેલી ..	—	—	—	—	—
14.	Bhavnagar ભાવનગર ..	—	—	—	3	—
15.	Jamnagar જામનગર ..	—	—	60	—	—
16.	Junagadh જુનાગઢ ..	—	—	2	—	—
17.	Kutch કચ્છ ..	—	1	—	—	—
18.	Rajkot રાજકોટ ..	—	—	3	1	—
19.	Surendranagar સુરેન્દ્રનગર ..	—	—	—	—	—
	Rajkot division રાજકોટ વિભાગ	—	1	65	4	—
	Gujarat State ગુજરાત રાજ્ય	1	650	70	28	123

No. III-B—(contd.)

નં. ૩ (બ)—(ચાલુ)

Food Crops—(contd.) ખાદ્ય પાકો—(ચાલુ)						
Total condi- ments & spices (col. 26 to 34) કુલ મરી મસાલા અને તેજની (કો. ૨૬ થી ૩૪) 35	Banana કેળાં 36	Mango આંબા 37	Sourlime લોહુ 38	Pomegranate દાડમ 39	Guava જમકૂળ 40	Sr. No. અ. નં. 1
12	1	3	1	2	4	1
329	—	—	—	—	—	2
7	17	—	1	—	3	3
5	5	1	—	—	2	4
11	17	65	—	—	—	5
1	—	—	—	—	—	6
22	—	—	1	—	—	7
27	7	2	17	—	2	8
440	—	—	4	—	10	9
9	—	—	—	—	—	10
19	—	—	—	—	1	11
11	99	7	—	—	—	12
893	146	78	24	2	22	
13	1	4	—	—	—	13
31	1	5	1	5	9	14
75	—	1	—	—	—	15
9	21	31	—	—	—	16
2	2	1	—	—	—	17
8	—	—	—	—	—	18
2	—	—	—	—	—	19
140	25	42	1	5	9	
1033	171	120	25	7	31	

TABLE  
ટેબલ

Sr. No. અ. નં.	District જિલ્લો	Food Crops—(contd.) ખાદ્ય પાકો—(ચાલુ)				
		Papava પપૈયા	Chiku ચીકુ	Other બીજા ફળો	Total fruits (col. 36 to 43) કુલ ફળો (કો. ૩૬ થી ૪૩)	Potato બટાટા
1	2	41	42	43	44	45
1.	Ahmedabad અમદાવાદ ..	1	—	—	12	—
2.	Banaskantha બનાસકાંઠા ..	—	—	—	—	6
3.	Baroda વડોદરા ..	2	—	—	23	1
4.	Broach બ્રુચ ..	—	—	—	8	—
5.	Bulsar વલસાડ ..	—	6	1	89	—
6.	Dangs ડાંગ ..	—	—	—	—	—
7.	Gandhinagar ગાંધીનગર ..	—	—	—	1	—
8.	Kaira ખેડ ..	4	—	1	33	11
9.	Mehsana મહેસાણા ..	3	—	—	17	2
10.	Panchmahals પંચમહાલ ..	—	—	—	—	—
11.	Sabarkantha સાબરકાંઠા ..	1	—	—	2	—
12.	Surat સુરત ..	—	1	1	108	—
	Baroda Division વડોદરા વિભાગ	11	7	3	293	20
13.	Amreli અમરેલી ..	—	—	—	5	—
14.	Bhavnagar ભાવનગર ..	1	1	1	24	—
15.	Jamnagar જામનગર ..	—	—	1	2	5
16.	Junagadh જુનાગઢ ..	1	—	1	54	—
17.	Kutch કચ્છ ..	1	—	1	5	1
18.	Rajkot રાજકોટ ..	1	—	—	1	—
19.	Surendranagar સુરેન્દ્રનગર ..	—	—	—	—	—
	Rajkot Dn. રાજકોટ વિભાગ ..	4	1	4	91	6
	Gujarat State ગુજરાત રાજ્ય ..	15	8	7	384	26

No. 11-B—(contd.)

ਜ਼. 3(ਅ)—(ਪਾਠ)

Food Crops—(contd.) ਖਾਣ ਪੜੇ—(ਪਾਠ)						
Sweet potato ਸ਼ਕਰੀਪੀ	Onion ਓਨੀਅਨ	Suran (Ele- phant foot) ਸੂਰਨ	Radish ਰੈਡਿਸ਼	Cabbage ਕੈਬਜੀਜ	Brinjal ਬਰਿੰਜਲ	Sr. No. ਅ. ਨੰ.
46	47	48	49	50	51	1
1	1	—	—	1	6	1
2	3	—	1	—	2	2
1	3	1	—	5	7	3
—	1	—	—	—	2	4
—	4	4	—	—	9	5
—	—	—	—	—	—	6
—	—	—	—	2	3	7
6	1	3	—	3	8	8
4	8	—	1	8	8	9
1	3	—	—	—	2	10
—	1	—	—	—	1	11
—	3	1	—	1	8	12
15	28	9	2	20	56	
—	1	—	—	1	3	13
—	23	—	—	1	6	14
—	1	—	—	2	1	15
1	8	—	—	1	6	16
—	1	—	—	—	1	17
—	3	—	—	2	4	18
—	1	—	—	—	2	19
1	38	—	—	7	23	
16	66	9	2	27	79	



TABLE  
20A

Sr. No.	District	Food crops—(Cereals) and pulses—(Pulses)				
		Other vegetables (col. 45 to 52)	Total vegetables (col. 45 to 52)	Total fruits & vegetables (col. 44 to 53)	Miscellaneous food crops (col. 54 to 55)	Total food crops (col. 54 to 56)
1	2	52	53	54	55	56
1.	Ahmedabad અમદાવાદ ..	14	23	35	—	579
2.	Banaskantha બનાસકાંઠા ..	—	14	14	—	995
3.	Baroda વડોદરા ..	8	26	49	—	790
4.	Bhavnagar ભવનગર ..	3	6	14	—	145
5.	Balsar વલસાર ..	8	25	114	—	341
6.	Dangs ડાંગ ..	—	—	—	—	1
7.	Gandhinagar ગાંધીનગર ..	7	12	13	—	93
8.	Kaira કૈરા ..	13	45	78	—	938
9.	Mehsana મેહસાણા ..	16	47	64	—	1797
10.	Panchmahals પાંચમાલ્ય ..	3	9	9	—	180
11.	Sabarkantha સાબરકાંઠા ..	3	5	7	—	388
12.	Surat સુરત ..	21	34	142	—	552
	Borsad Div. વડોદરા વિભાગ ..	35	245	539	—	5802
13.	Amli અમરેલી ..	1	6	11	—	274
14.	Bhavnagar ભવનગર ..	8	38	62	—	337
15.	Jamnagar જામનગર ..	7	16	18	—	317
16.	Jamnagar જામનગર ..	5	21	75	—	684
17.	Kutch કચ્છ ..	16	19	24	—	382
18.	Rajkot રાજકોટ ..	7	16	17	—	308
19.	Surendranagar સુરેન્દ્રનગર ..	2	5	5	—	81
	Rajkot Div. રાજકોટ વિભાગ ..	46	121	212	—	2378
	Gujarat State ગુજરાત રાજ્ય ..	142	367	751	—	8180

(B-B--Contd.)  
 ଟି. 3(ଖ)-(କ)

Non-Food Crops ଆମ ଫାଇ					
Total Cotton ମୂଳ ଫାଇ	Jute ମୂଳ	Sannhemp ଗାଁଜି ଅବସା ଫାଇ	Other fibres. ଅନ୍ୟ ଫାଇ	Total fibers (col. 57 to 60) ମୂଳ ଫାଇ (ଟି. ୫୭ ଓ ୬୦)	Sr. No., ଅ. ନଂ.
57	58	59	60	61	1
213	—	—	—	213	1
28	—	—	—	28	2
501	—	—	—	502	3
339	—	—	—	339	4
3	—	—	—	3	5
—	—	—	—	—	6
16	—	—	—	16	7
41	—	—	—	41	8
196	—	—	—	196	9
19	—	1	—	20	10
193	—	—	—	193	11
62	—	—	—	62	12
1611	—	1	—	1612	
112	—	—	—	112	13
130	—	—	—	130	14
75	—	—	—	75	15
221	—	—	—	221	16
65	—	—	—	65	17
481	—	—	—	481	18
219	—	—	—	219	19
1305	—	—	—	1303	
2914	—	1	—	2915	

ટેબલ

## Non-Food Crops—(contd.) અખાદ પાકો—(ચાલુ)

Sr. No.	District જિલ્લો	Groundnut મગફળી				
		Kharif ચોમાસુ 62 (a)	Summer ઉનાસ 62 (b)	Total કુલ 62	Coconut નાળિયેરી 63	Sesamum તલ 64
1	2					
1.	Ahmedabad અમદાવાદ	—	—	—	—	—
2.	Banaskantha બનાસકાંઠા	—	—	—	—	—
3.	Baroda વડોદરા	2	—	2	—	—
4.	Broach બ્રુચ	3	—	3	—	—
5.	Bulsar વલસાડ	1	—	1	—	—
6.	Dangs ડાંગ	—	—	—	—	—
7.	Gandhinagar ગાંધીનગર	—	—	—	—	—
8.	Kaira ખેડા	—	—	—	—	—
9.	Mehsana મહેસાણા	—	—	—	—	—
10.	Panchmahals પંચમહાલ	—	—	—	—	—
11.	Sabarkantha સાબરકાંઠા	6	—	6	—	—
12.	Surat સુરત	31	—	31	—	—
Baroda division વડોદરા વિભાગ		43	—	43	—	—
13.	Amreli અમરેલી	—	—	—	—	—
14.	Bhavnagar ભાવનગર	7	17	104	7	—
15.	Jamnagar જામનગર	47	—	47	—	—
16.	Junagadh જુનાગઢ	—	9	9	9	—
17.	Kutch કચ્છ	125	—	125	2	1
18.	Rajkot રાજકોટ	34	8	42	—	—
19.	Surentranagar સુરેન્દ્રનગર	3	—	3	—	—
Rajkot Dn. રાજકોટ વિભાગ		296	34	330	18	1
Gujarat State ગુજરાત રાજ્ય		339	34	373	18	1

No. III-B—(contd.)

નં. ૩-બ—(ચાલુ)

Non-Food Crops—(contd.) અખાદ પાકો—(ચાલુ)

Rape સરસવ	Mustard રાઈ	Linseed અળશી	Soyabean સોયાબીન	Castor એરંડા	Other oil seeds બીજાં તેલબીયાં	Sr. No. અનુ. નં.
65	66	67	68	69	70	1
—	—	—	—	3	—	1
31	88	—	—	2	—	2
—	—	—	—	—	—	3
—	—	—	—	—	—	4
—	—	—	—	—	—	5
—	—	—	—	—	—	6
—	—	—	—	1	—	7
—	2	—	—	—	—	8
70	167	—	—	10	—	9
—	—	—	—	—	—	10
1	1	—	—	1	—	11
—	—	—	—	—	—	12
102	258	—	—	17	—	
—	—	—	—	—	—	13
—	—	—	—	—	—	14
—	—	—	—	1	—	15
—	1	—	—	—	—	16
—	—	—	—	—	—	17
—	—	—	—	—	—	18
—	—	—	—	—	—	19
—	1	—	—	1	—	
102	259	—	—	18	—	

TABLE  
ટેબલ

		Non-Food Crops—(contd.) ગાબાદ પાકો—(પાલુ)				
Sr. No. અ.નં.	District જિલ્લો	Total oil seeds (col. 62 to 70) કુલ તેલબીયાં (કો. ૬૨ થી ૭૦)	Tobacco તમાકુ	Indian hemp ભાંગ-ગાંજી	Isabgul ઈસબગુલ	Chikori ચીકોરી
1	2	71	72	73	74	75
1.	Ahmedabad અમદાવાદ ..	3	1	—	1	—
2.	Banaskantha બનાસકાંઠા ..	121	2	—	80	—
3.	Baroda વડોદરા ..	2	71	—	—	—
4.	Broach બ્રોચ ..	3	2	—	—	—
5.	Bulsar બલસાર ..	1	—	—	—	—
6.	Dangs ડાંગ ..	—	—	—	—	—
7.	Gandhinagar ગાંધીનગર ..	1	8	—	—	—
8.	Kaira કૈરા ..	2	254	—	—	—
9.	Mehsana મહેસાણા ..	247	29	—	83	—
10.	Panchmahal પંચ મહાલ ..	—	4	—	—	—
11.	Sabarkantha સાબરકાંઠા ..	9	—	—	—	—
12.	Surat સુરત ..	31	—	—	—	—
	Baroda Dn. વડોદરા વિભાગ ..	420	371	—	164	—
13.	Amreli અમરેલી ..	—	—	—	—	—
14.	Bhavnagar ભાવનગર ..	111	—	—	—	—
15.	Jamnagar જામનગર ..	48	—	—	—	20
16.	Junagadh જુનાગઢ ..	19	—	—	—	—
17.	Kutch કચ્છ ..	123	—	—	—	—
18.	Rajkot રાજકોટ ..	42	—	—	—	—
19.	Surendranagar સુરેન્દ્રનગર ..	3	—	—	—	—
	Rajkot Dn. રાજકોટ વિભાગ ..	351	—	—	—	20
	Gujarat State ગુજરાત રાજ્ય ..	771	371	—	164	20

No. III-B—(contd.)

નં. ૩-(મ)—(પૂર્ણ)

Non-Food Crops—(cont)			અખાદ પાકો—(સાગુ)			
Other drugs & narcotics બીજા ઔષધો અને કેફી પદાર્થો	Total drugs & Narcotics (col 72 to 76) કુલ ઔષધો અને કેફી પદાર્થો (કો.૭૨થી૭૬)	Fodder crops ધાણ ચારા ના પાકો	Miscellaneous non-food crops પરચુરણ અખાદ પાકો ૭૧+૭૭+૭૮+૭૯	Total non-food crops (col. 61 +71 + 77+78+79) કુલ અખાદ પાકો (કો.૬૧+૭૭+૭૮+૭૯)	Total area under itriga- ted crops (col. 56+80) કુલ પિયત પાકોનો વિસ્તાર (કો.૫૬+૮૦)	Sr. No. અ. નં.
76	77	78	79	80	81	1
—	2	20	—	238	817	1
—	82	39	—	270	1265	2
—	71	41	—	615	905	3
—	2	10	—	354	499	4
—	—	1	—	5	349	5
—	—	—	—	—	1	6
—	8	4	—	29	122	7
—	254	64	—	361	1299	8
—	112	62	—	617	1914	9
—	4	2	—	26	206	10
—	—	8	—	210	598	11
—	—	5	—	98	650	12
—	535	256	—	2823	8625	
—	—	32	—	144	418	13
—	—	70	—	311	643	14
—	20	87	—	230	547	15
1	1	80	—	321	1005	16
—	—	43	—	236	618	17
—	—	60	—	583	891	18
—	—	21	—	243	324	19
1	21	393	—	2068	4446	
1	556	649	—	4891	13071	

TABLE

ટેબલ

Area under food crops in each District of  
સને ૧૯૬૯-૭૦ ના વર્ષ દરમ્યાન ગુજરાત રાજ્યનો

Sr. No. અ. નં.	District જિલ્લો	Cereals ધાન્ય પાક				
		Paddy ડાંગર	Whea ઘઉં	Barley જવ	Jowar જુવાર	
					kharif ચોમાસુ	Rabi શિયાળુ
1	2	3	4	5	6 (a)	6 (b)
1.	Ahmedabad અમદાવાદ ..	297	596	7	1106	11
2.	Banaskantha બનાસકાંઠા ..	9	488	16	977	40
3.	Baroda વડોદરા ..	470	96	—	77	525
4.	Broach ભરૂચ ..	232	119	—	200	567
5.	Bulsar વલસાડ ..	877	28	—	177	—
6.	Dangs ડાંગ ..	49	—	—	4	—
7.	Gandhinagar ગાંધીનગર ..	12	46	1	74	—
8.	Kaira ખેડા ..	817	469	—	157	6
9.	Mehsana મહેસાણા ..	75	638	10	1453	—
10.	Panchmahals પંચમહાલ ..	952	223	18	56	70
11.	Sabarkantha સાબરકાંઠા ..	151	249	4	227	1
12.	Surat સુરત ..	540	101	—	852	220
	Baroda Dn. વડોદરા વિભાગ ..	4481	3053	56	5360	1440
13.	Amreli અમરેલી ..	34	124	—	611	6
14.	Bhavnagar ભાવનગર ..	14	243	—	139	4
15.	Jamnagar જામનગર ..	23	182	—	1214	1
16.	Junagadh જુનાગઢ ..	88	294	—	238	228
17.	Kutch કચ્છ ..	—	135	10	947	19
18.	Rajkot રાજકોટ ..	58	161	—	961	—
19.	Surendranagar સુરેન્દ્રનગર ..	1	115	—	1409	2
	Rajkot Dn. રાજકોટ વિભાગ ..	218	1254	10	6419	260
	Gujarat State ગુજરાત રાજ્ય ..	4699	4307	66	11779	1700

No. IV—A'

i. ૪—૩

Gujarat State in the year 1969-70

(Area in '00 hectares)

ગુજરાત રાજ્યમાં ૧૯૬૯-૭૦ વર્ષના વસ્તાર

(વસ્તાર '૦૦ હેક્ટરમાં)

Cereals ધાન્ય ખાંડ						
Jowar જવવાર		Bajri બાજરી				Sr. No. અ.નં.
Summer ઉનાળુ 6 (c)	Total કુલ 6	Kharif ચોમાસુ 7 (a)	Rabi શિયાળુ 7 (b)	Summer ઉનાળુ 7 (c)	Total કુલ 7	
—	1117	933	—	41	974	1
—	1017	3826	—	27	3853	2
—	602	199	—	27	226	3
—	767	106	—	—	106	4
—	177	—	—	—	—	5
—	4	—	—	—	—	6
—	74	224	—	—	224	7
—	163	1526	—	178	1704	8
—	1453	2422	—	48	2470	9
—	126	425	—	24	449	10
—	228	954	—	27	981	11
—	1072	14	—	—	14	12
—	6800	10629	—	372	11001	
—	617	1325	—	—	1325	13
—	1043	2022	—	—	2022	14
—	1215	1135	—	1	1136	15
—	466	864	—	6	870	16
—	966	1177	—	—	1177	17
—	961	1214	—	—	1214	18
—	1411	1460	—	—	1460	19
—	6679	9197	—	7	9204	
—	13479	19826	—	379	20205	



Sr. No. અ. નં.	District જિલ્લો	Cereals—(Contd.) ધાન્યપાક—(ચાલુ)				
		Maize મકાઈ	Ragi બાવણે નાગસી	Italian millets કાંબ	Kodra કોદરા	Litt mill or k બર કુરુ કુરુ
1	2	8	9	10	11	12
1.	Ahmedabad અમદાવાદ ..	1	2	—	18	
2.	Banaskantha બનાસકાંઠા ..	119	—	22	5	
3.	Baroda વડોદરા ..	114	9	—	213	
4.	Broach બ્રોચ ..	17	1	1	67	
5.	Bulsar વલસાડ ..	—	169	—	31	
6.	Dangs ડાંગ ..	3	143	—	20	
7.	Gandhinagar ગાંધીનગર ..	—	—	—	1	
8.	Kaira કૈરા ..	106	52	—	256	
9.	Mehsana મહેસાણા ..	8	—	—	6	
10.	Panchmahals પંચમહાલ ..	1421	159	—	225	
11.	Sabarkantha સાબરકાંઠા ..	893	3	1	78	
12.	Surat સુરત ..	1	41	—	66	
	Bareilly Dn. બરૈલી વિભાગ ..	2593	582	24	986	
13.	Anand અંબલી ..	9	—	—	—	
14.	Bhavnagar ભાવનગર ..	1	—	—	1	
15.	Jamnagar જામનગર ..	5	—	—	—	
16.	Junagadh જુનાગઢ ..	9	—	—	—	
17.	Kutch કચ્છ ..	2	—	—	—	
18.	Rajkot રાજકોટ ..	7	—	—	—	
19.	Surendranagar સુરેન્દ્રનગર ..	—	—	—	—	
	Rajkot Dn. રાજકોટ વિભાગ ..	33	—	—	1	
	Gujarat State ગુજરાત રાજ્ય ..	2626	582	24	987	

IV-A—(contd.)  
ନି. ୪-ଅ—(ସାଂଘ୍ୟ)

Cereals—(Contd.) ଘାଟ୍ୟ ପାଠ—(ସାଂଘ୍ୟ)						
Common millets ସାଧାରଣ ଘାଟ୍ୟ	Vari ଫରୀ	Sava ସବା	Banti ବାଣ୍ଡି	Bhadli ବାଢ଼ଲି	Other cereals ଅନ୍ୟ ଘାଟ୍ୟ Kharif ସାମାନ୍ୟ	Sr. No. ଅ. ନି.
13	14	15	16	17	(18 (a))	
1	1	—	50	—	—	1
24	1	—	55	—	1	2
—	—	—	14	12	90	3
—	—	—	15	4	15	4
—	23	—	1	—	—	5
—	50	15	13	7	—	6
—	—	—	—	—	—	7
1	—	—	3	—	6	8
45	6	1	88	—	—	9
3	—	—	81	2	80	10
4	—	—	32	—	8	11
2	—	—	12	9	16	12
8)	81	16	364	34	216	
—	—	—	—	—	—	13
—	—	—	—	—	—	14
—	—	—	—	—	—	15
1	—	—	1	—	—	16
—	—	—	—	—	3	17
—	—	—	—	—	—	18
—	—	—	19	—	—	19
1	—	—	20	—	3	
81	81	16	384	34	219	

TABLE  
ટેબલ

Sr. No. અ. નં.	District જિલ્લો	Cereals-(Contd.) ધાન્ય પાક (પૂર્ણ)			Pulses કઠોળ		
		Other cereals બીજા પાક			Total cereals (Col. 3 to 18)	Gram ચણા	Green gram (Mug) મગ
		Rabi શિયાળું	Summer ઉનાળું	Total કુલ			
		18 (b)	18 (c)	18	19	20	21
				કુલ ધાન્ય પાક (કો. 3 થી 18)			
1.	Ahmedabad અમદાવાદ	1	—	1	3065	10	18
2.	Banaskantha બનાસકાંઠા	—	—	1	5688	14	149
3.	Banaskantha વડોદરા	—	—	90	1848	15	6
4.	Breach ભરૂચ	—	—	15	1344	5	7
5.	Bulsar બલસાડ	—	—	—	1306	9	6
6.	Dangs ડાંગ	—	—	—	304	1	—
7.	Gandhinagar ગાંધીનગર	—	—	—	358	—	12
8.	Kaira કૈરા	2	—	8	3579	11	32
9.	Mehsana મહેસાણા	4	—	4	4808	2	70
10.	Panchmahals પાંચમહાલ	—	—	80	3822	385	19
11.	Sabarkantha સાબરકાંઠા	—	—	8	2554	17	23
12.	Surat સુરત	—	—	16	1877	22	17
	Baroda Dn. વડોદરા વિભાગ	7	—	223	30553	491	359
13.	Anreli અમરેલી	—	—	—	2109	2	3
14.	Bhavnagar ભાવનગર	—	—	—	3324	5	13
15.	Jamnagar જામનગર	—	—	—	2561	3	3
16.	Junagadh જૂનાગઢ	—	—	—	1729	16	4
17.	Kutch કચ્છ	—	—	3	2293	—	418
18.	Rajkot રાજકોટ	—	—	—	2401	4	3
19.	Surendranagar સુરેન્દ્રનગર	—	—	—	3006	14	15
	Rajkot Dn. રાજકોટ-વિભાગ	—	—	3	17423	44	459
	Guarat State ગુજરાત રાજ્ય...	7	—	226	47976	535	618

No. IV-A—(Contd.)

vi. ય-અ—(ચાણ)

Pulses-omitted.) કહેલ—(ચાણ)							Sr. No અ. નં.
Tur તુવેર	Black gram (Udid) અડદ	Horse gram કુલપેલી	Masur મસૂર	Math મઠ	Val વાલ	Chavli ચોળા	1
22	23	24	25	26	27	28	
20	2	—	—	26	—	1	1
21	15	—	—	146	2	46	2
149	57	2	—	52	8	1	3
108	40	—	—	10	8	1	4
64	76	—	—	—	202	2	5
21	28	—	—	—	—	10	6
12	1	—	—	13	—	1	7
128	10	—	—	44	9	19	8
73	19	—	—	95	3	26	9
115	67	1	—	18	11	3	10
53	21	—	—	60	—	4	11
149	101	—	1	2	161	7	12
913	437	3	1	466	404	121	
—	19	7	—	1	1	—	13
—	22	15	—	9	—	—	14
—	1	1	—	2	—	—	15
—	9	1	—	3	4	—	16
—	1	—	—	396	1	—	17
—	1	11	—	10	1	—	18
—	—	4	—	42	—	—	19
—	53	39	—	463	7	—	
913	490	42	1	929	411	121	

TABLE  
ટેબલ

Sr. No. અ. નં.	District જિલ્લો	Pulses—(Contd.) કઠોળ—(ચાકુ)				
		Watana વટાણા	Lang લાંગ	Other pulses અન્ય કઠોળ		
				Kharif ચોમાસુ	Rabi શિયાળુ	Summer ઉનાળુ
1		29	30	31 (a)	31 (b)	31 (c)
1.	Ahmedabad અમદાવાદ ..	—	—	—	—	—
2.	Banaskantha બનાસકાંઠા ..	1	—	91	—	—
3.	Baroda વડોદરા ..	—	2	—	—	—
4.	Broach ભરૂચ ..	2	89	—	—	—
5.	Bulsar વલસાડ ..	1	1	1	—	—
6.	Dangs ડાંગ ..	—	—	13	—	—
7.	Gandhinagar ગાંધીનગર ..	—	—	—	—	—
8.	Kaira ખેડા ..	—	—	—	—	—
9.	Mehsana મહેસાણા ..	—	—	—	—	—
10.	Mehsana પંચમહાલ ..	4	—	—	—	—
11.	Sabarkantha સાબરકાંઠા ..	—	—	—	—	—
12.	Surat સુરત ..	2	—	1	—	—
Baroda Dn. વડોદરા વિભાગ ..		10	92	106	—	—
13.	Amreli અમરેલી ..	—	—	—	—	—
14.	Bhavnagar ભાવનગર ..	—	—	—	—	—
15.	Jamnagar જામનગર ..	—	—	—	—	—
16.	Junagadh જુનાગઢ ..	—	—	—	—	—
17.	Kutch કચ્છ ..	—	—	—	—	—
18.	Rajkot રાજકોટ ..	—	—	—	—	—
19.	Surendranagar સુરેન્દ્રનગર ..	—	—	—	—	—
Rajkot Dn. રાજકોટ વિભાગ ..		—	—	—	—	—
Gujarat State ગુજરાત રાજ્ય ..		10	92	106	—	—

No. IV-A—(Contd.)

i. ୪-ଅ-(ସାଞ୍ଜ)

Pulses—(Coneld.) ଛଡ଼େଇ (ପୁଞ୍ଜି)			Sugar crops ଅନ୍ୟପତ୍ତାପତା ପାଡ଼େ			
Other pulses ଅନ୍ୟ ଛଡ଼େଇ	Total pulses କୃଷ୍ଣ ଛଡ଼େଇ (Col. 20 to 31) (କି. ୨୦ થି ୩୧)	Total food grain cereals & pulses ଅନ୍ନାନ୍ନ (ଧାନ୍ୟ ଅନ୍ନ) (Col. 19 to 32) କୃଷ୍ଣ ଛଡ଼େଇ(କି. ୧୯ થି ୩୨)	Sugar cane ଶିରସି	Other sugar crops ଅନ୍ୟ ଅନ୍ୟପ- ତ୍ତାପତା ପାଡ଼େ	Total sugar (Col. 34 35) କୃଷ୍ଣ ଅନ୍ୟପତ୍ତା- ପତା ପାଡ଼େ (କି. ୩୪ ଥି ୩୫)	Sr. No. ଅ. ନଂ.
31	32	33	34	36	36	
—	77	3142	4	—	4	1
91	485	6173	14	—	14	2
—	292	2140	3	—	3	3
—	270	1614	2	—	2	4
1	362	1668	27	—	27	5
13	73	377	—	—	—	6
—	39	397	—	—	—	7
—	253	3832	3	—	3	8
—	288	5096	4	—	4	9
—	623	4445	2	—	2	10
—	178	2732	12	—	12	11
1	463	2340	85	—	85	12
106	3403	33956	156	—	156	
—	33	2142	82	—	82	13
—	64	3388	37	—	37	14
—	10	2571	32	—	32	15
—	37	1766	108	—	108	16
—	816	3109	5	—	5	17
—	30	2431	54	—	54	18
—	75	3081	1	—	1	19
—	1065	18488	319	—	319	
106	4468	52444	475	—	475	

TABLE  
ટેબલ

Sr. No. અ. નં.	District જિલ્લા	Condiments and spices મરી મસાલા અને તેજન.				
		Betelnut સોપારી	Cardamom એલચી	Chillies મરચાં	Ginger આદુ (સુંઠ)	Pepper મરી
1	2	37	38	39	40	41
1.	Ahmedabad અમદાવાદ ..	—	—	4	—	—
2.	Banaskantha બનાસકાંઠા ..	—	—	5	—	—
3.	Baroda વડોદરા ..	—	—	7	—	—
4.	Broach ભરૂચ ..	—	—	5	—	—
5.	Bulsar વલસાડ ..	—	—	9	—	—
6.	Dangs ડાંગ ..	—	—	1	—	—
7.	Gandhinagar ગાંધીનગર ..	—	—	10	—	—
8.	Kaira ખેડા ..	—	—	8	2	—
9.	Mehsana મહેસાણા ..	—	—	15	—	—
10.	Panchmahals પંચમહાલ ..	—	—	13	2	—
11.	Sabarkantha સાબરકાંઠા ..	—	—	7	—	—
12.	Surat સુરત ..	—	—	13	—	—
	Baroda Dn. વડોદરા વિભાગ ..	—	—	97	4	—
13.	Amreli અમરેલી ..	—	—	13	—	—
14.	Bhavnagar ભાવનગર ..	—	—	28	—	—
15.	Jmnagar જામનગર ..	—	—	15	—	—
16.	Junagadh જુનાગઢ ..	—	—	7	—	—
17.	Kutch કચ્છ ..	—	—	1	—	—
18.	Rajkot રાજકોટ ..	—	—	4	—	—
19.	Surendranagar સુરેન્દ્રનગર ..	—	—	2	—	—
	Rajkot Dn. રાજકોટ વિભાગ—	—	—	70	—	—
	Gujarat State ગુજરાત રાજ્ય ..	—	—	167	4	—

No IV - A--(Contd)

નં. ય-અ--(સંતુ)

Turmeric કળકર	Fennel વરીયાળી	Corriender ધાણા	Cumin જીરું	Garlic લસણ	Fenugreek (Methi) મેથી	Sr. No. સં. નં.
42	43	44	45	46	47	1
—	2	—	4	—	2	1
—	2	—	319	2	1	2
—	—	—	—	—	—	3
—	—	—	—	—	—	4
1	—	—	—	1	—	5
—	—	—	—	—	—	7
—	9	—	3	—	—	7
—	12	—	4	—	1	8
—	93	—	316	1	15	9
—	—	—	—	1	—	10
—	5	—	3	—	4	11
—	—	—	—	—	—	12
1	123	—	649	5	24	
—	—	—	—	—	—	13
—	—	—	—	—	3	14
—	—	—	—	60	—	15
—	—	—	—	2	—	16
—	—	—	1	—	—	17
—	—	—	—	3	1	18
—	—	—	—	—	—	19
—	—	—	1	65	4	
1	123	—	650	70	28	



TABLE  
ટેબલ

Sr. No.	District જિલ્લો	Other condiments & spices અન્ય મરી- મસાલા અને તેજના	Total con- diments & spices (col. 37 to 48) કુલ મરી-મસા લા અને તેજના (કો. ૩૭ થી ૪૮)	Fruits & Vegetables ફળો અને શાકભાજી	
				Fruits ફળો	Fresh fruits તાજા ફળો
અ. નં.				Apples સફરજન	Pears નાસપત્તી
1	2	48	49	50	51
1.	Ahmedabad અમદાવાદ ..	—	12	—	—
2.	Banaskantha બનાસકાંઠા ..	—	329	—	—
3.	Baroda વડોદરા ..	—	7	—	—
4.	Broach બ્રુચ ..	—	5	—	—
5.	Bulsar વલસાડ ..	—	11	—	1
7.	Dangs ડાંગ ..	—	1	—	—
7.	Gandhinagar ગાંધીનગર ..	—	22	—	—
8.	Kaira ખેડા ..	—	27	—	—
9.	Mehsana મહેસાણા ..	—	440	—	—
10.	Panchmahale પંચમહાલ ..	—	16	—	—
11.	Satarkantha સાબરકાંઠા ..	—	19	—	—
12.	Surat સુરત ..	—	14	—	—
	Barod Dn. વડોદરા વિભાગ ..	—	903	—	1
13.	Amreli અમરેલી ..	—	13	—	—
14.	Bhavnagar ભાવનગર ..	—	31	—	—
15.	Jamnagar જામનગર ..	—	75	—	—
16.	Junagadh જુનાગઢ ..	—	9	—	—
17.	Kutch કચ્છ ..	—	2	—	—
18.	Rajkot રાજકોટ ..	—	8	—	—
19.	Surendranagar સુરેન્દ્રનગર ..	—	2	—	—
	Rajkot Dn. રાજકોટ વિભાગ ..	—	140	—	—
	Gujarat State ગુજરાત રાજ્ય ..	—	1043	—	1

No. IV-A—(Contd.)  
 નં. ૪૨૫—(ચાલુ)

Fruits & Vegetables—(contd.) ફળો અને શાકભાજી—(ચાલુ)						
Fruits ફળો						
Pome fruits પોમ ફળ			Citrus fruits ખાંડા ફળો			
Other pome fruits બીજા પોમ ફળ	Total pome fruits (col. 50 to 52) કુલ પોમ ફળ (કો. ૫૦ થી ૫૨)	Sweet orange મેાસંબી	Mandarin orange નારંગી	Sour lime લીંબુ	Pomelo પપનસ	Sr. No. અ. નં.
52	53	54	55	56	57	1
—	—	—	—	2	—	1
—	—	—	—	—	—	2
—	—	—	—	1	—	3
—	—	—	—	—	—	4
—	1	—	—	—	—	5
—	—	—	—	—	—	6
—	—	—	—	1	—	7
—	—	—	—	17	—	8
—	—	—	—	4	—	9
—	—	—	—	—	—	10
—	—	—	—	1	—	11
—	—	—	—	—	—	12
—	1	—	—	26	—	
—	—	—	—	—	—	13
—	—	—	—	1	—	14
—	—	—	—	—	—	15
—	—	—	—	—	—	16
—	—	—	—	—	—	17
—	—	—	—	—	—	18
—	—	—	—	—	—	19
—	—	—	—	1	—	
—	1	—	—	27	—	

TABLE

ફેબ્રુઆરી

		Fruits & Vegetables — (Contd.) ફળો અને શાકભાજી—(ચાલુ)				
		Fruits—(Contd.) ફળો—(ચાલુ)				
		Fresh fruits—તાજા ફળો				
Sr. No. અ. નં.	District જિલ્લો	Citrus fruits—(Contd.) ખાટા ફળો—(ચાલુ)				
		Bare બેર	Other citrus fruits બીજા ખાટા ફળો	Total citrus fruits (col. 54 to 59) કુલ ખાટા ફળો (કો. ૫૪ થી ૫૯)	Grape ગ્રાપી	Banana કેળાં
1	2	58	59	60	61	62
1.	Ahmedabad અમદાવાદ ..	1	—	3	—	1
2.	Banaskantha બનાસકાંઠા ..	1	—	1	—	—
3.	Baroda વડોદરા ..	—	—	1	—	17
4.	Broach બ્રોચ ..	1	—	1	—	5
5.	Bulsar બલસાર ..	—	—	—	—	17
6.	Dangs ડાંગ ..	—	—	—	—	—
7.	Gandhinagar ગાંધીનગર ..	—	—	1	—	—
8.	Kaira કૈરા ..	1	—	18	1	7
9.	Mehsana મહેસાણા ..	5	—	9	—	—
10.	Panchmahals પંચમહાલ ..	—	—	—	—	—
11.	Sabarkantha સાબરકાંઠા ..	19	—	20	—	—
12.	Surat સુરત ..	—	—	—	—	99
	Baroda Dn. વડોદરા વિભાગ ..	28	—	54	1	146
13.	Amreli અમરેલી ..	—	—	—	—	1
14.	Bhavnagar ભાવનગર ..	—	—	1	—	1
15.	Jamnagar જામનગર ..	—	—	—	—	—
16.	Junagadh જુનાગઢ ..	—	—	—	—	21
17.	Kutch કચ્છ ..	—	—	—	—	2
18.	Rajkot રાજકોટ ..	—	—	—	—	—
19.	Surendranagar સુરેન્દ્રનગર ..	—	—	—	—	—
	Rajkot Dn. રાજકોટ વિભાગ ..	—	—	1	—	25
	Gujarat State ગુજરાત રાજ્ય ..	28	—	55	1	171

No. IV—(Contd.)

નં. ૪-૨૧—(આલુ)

Fruits &amp; Vegetables—(Contd.) ફળો અને શાકભાજી—(આલુ)

Fruits—(Contd.)—ફળો (આલુ)						
Fresh Fruits—(contd.) તાજા ફળો—(આલુ)						
Mango આંબા	Peaches આલુ	Pomegranate દારૂમ	Guava જામફળ	Custard- apple સીતાફળ	Pineapple અનનસ	Sr. No. અ. નં.
63	64	65	66	67	68	1
3	—	2	5	—	—	1
—	—	—	—	—	—	2
6	—	—	3	—	—	3
4	—	—	2	—	—	4
131	—	—	—	—	—	5
—	—	—	—	—	—	6
—	—	—	—	—	—	7
4	—	—	3	—	—	8
13	—	—	10	—	—	9
—	—	—	—	—	—	10
2	—	—	1	—	—	11
10	—	—	—	—	—	12
173	—	2	24	—	—	
4	—	—	—	—	—	13
5	—	5	9	—	—	14
1	—	—	—	—	—	15
31	—	—	—	—	—	16
1	—	—	—	—	—	17
—	—	—	—	—	—	18
—	—	—	—	—	—	19
42	—	5	9	—	—	
215	—	7	33	—	—	

TABLE

ટેબલ

		Fruits & vegetable— (Contd) ફળો અને શાકભાજી—(ચાલુ)				
		Fruits—(Contd) ફળો—(ચાલુ)				
		Fresh Fruits (Contd) તાજા ફળો—(ચાલુ)				
Sr. No.	Distret	Fig	Jack	Papaya	Bullock	Cahiku
અ. નં.	જિલ્લો	અંજીર	Fruits ફળો	પપૈયા	heart (RamFal) રામફાલ	ચીકું
		69	70	71	72	73
1.	Ahmedabad અમદાવાદ ..	—	—	1	—	—
2.	Banaskantha બનાસકાંઠા ..	—	—	—	—	—
3.	Baroda વડોદરા ..	—	—	2	—	—
4.	Broach ભરૂચ ..	—	—	—	—	—
5.	Bulsar વલસાડ ..	—	—	—	—	6
6.	Dangs ડાંગ ..	—	—	—	—	—
7.	Gandhinagar ગાંધીનગર ..	—	—	—	—	—
8.	Kaira ખેડા ..	—	—	4	—	—
9.	Mehsana મહેસાણા ..	—	—	3	—	—
10.	Panchmahals પંચમહાલ ..	—	—	—	—	—
11.	Sabarkantha સાબરકાંઠા ..	—	—	1	—	—
12.	Surat સુરત ..	—	—	—	—	1
	Baroda Dn. વડોદરા વિભાગ ..	—	—	11	—	7
13.	Amreli અમરેલી ..	—	—	—	—	—
14.	Bhavnagar ભાવનગર ..	—	—	1	—	1
15.	Jamnagar જામનગર ..	—	—	—	—	—
16.	Junagadh જુનાગઢ ..	—	—	1	—	—
17.	Kutch કચ્છ ..	—	—	1	—	—
18.	Rajkot રાજકોટ ..	—	—	1	—	—
19.	Surendranagar સુરેન્દ્રનગર ..	—	—	—	—	—
	Rajkot Dn. રાજકોટ વિભાગ ..	—	—	4	—	1
	Gujarat State ગુજરાત રાજ્ય ..	—	—	15	—	8

No. IV-A--(Contd.)

નં. ૪-અ--(યાજી)

Fruits & Vegetables-- (Contd.) ફળો અને શાકભાજી--(યાજી)							
Fruits--(Contd) ફળો--(યાજી)							
Fresh Fruits-- (Contd.) તાજા ફળો--(યાજી)		Dry fruits સુકામેવાવાળા ફળો			Total fruits (fresh & dry) Col. 75 + 78		Sr. No.
O. 12: fresh fruits	Total fresh fruits (col. 53 + 60 + 61 to 74)	Cashe- wnut	Other dry fruits	Total dry fruits (col. 76 + 77)	Col. 75 + 78	Col. 79	અંજ. નં.
બીજા તાજા ફળો	કુલ તાજા ફળો કો. ૫૩ + ૬૦ ૬૧ થી ૭૪	કાચુ સુકામેવાવાળા ફળ	બીજા સુકામેવાવાળા ફળ	કુલ સુકામેવા વાળા ફળ કો. ૭૬ + ૭૭	કુલ ફળો તાજા અને સુકા	કો. ૭૫ + ૭૮	૧
74	75	76	77	78	79	1	
1	16	—	—	—	16	16	1
—	1	—	—	—	1	1	2
—	29	—	—	—	29	29	3
—	12	—	—	—	12	12	4
—	155	—	—	—	155	155	5
—	—	—	—	—	—	—	6
—	1	—	—	—	1	1	7
—	37	—	—	—	37	37	8
—	35	—	—	—	35	35	9
—	—	—	—	—	—	—	10
—	24	—	—	—	24	24	11
2	112	—	—	—	112	112	12
3	422	—	—	—	422	422	
—	5	—	—	—	5	5	13
1	24	—	—	—	24	24	14
1	2	—	—	—	2	2	15
1	54	—	—	—	54	54	16
1	5	—	—	—	5	5	17
—	1	—	—	—	1	1	18
—	—	—	—	—	—	—	19
4	91	—	—	—	91	91	
7	513	—	—	—	513	513	

TABLE  
ટેબલ

Fruits and Vegetables-(Contd.) ફળો અને શાકભાજી—(ચાલુ)						
Vegetables શાકભાજી						
Sr. No.	District.	Potato.	Tapioca.	Sweet potato.	Yam.	Suran
1	જિલ્લો	બટાટા	ટેપીઓકા	શકરીયા	રતાળુ	(Elephant foot) સુરભૂ
1	2	80	81	82	83	84
1.	Ahmedabad અમદાવાદ	—	—	1	—	—
2.	Banaskantha બનાસકાંઠા	6	—	2	—	—
3.	Baroda વડોદરા	2	—	1	—	1
4.	Broach ભરૂચ	—	—	—	—	—
5.	Bulsar વલસાડ	—	—	—	1	4
6.	Dangs ડાંગ	—	—	—	—	—
7.	Gandhinagar ગાંધીનગર	—	—	—	—	—
8.	Kaira કૈા	11	—	6	—	3
9.	Mehsana મહેસાણા	2	—	4	—	—
10.	Panchmahals પંચમહાલ	—	—	1	—	—
11.	Sabarkantha સાબરકાંઠા	—	—	—	1	—
12.	Surat સુરત	—	—	—	1	1
Baroda Dn. વડોદરા વિભાગ		21	—	15	3	9
13.	Amreli અમરેલી	—	—	—	—	—
14.	Bhavnagar ભાવનગર	—	—	—	—	—
15.	Jamnagar જામનગર	5	—	—	—	—
16.	Junagadh જુનાગઢ	—	—	1	—	—
17.	Kutch કચ્છ	1	—	—	—	—
18.	Rajkot રાજકોટ	—	—	—	—	—
19.	Surendranagar સુરેન્દ્રનગર	—	—	—	—	—
Rajkot Dn. રાજકોટ વિભાગ		6	—	1	—	—
Gujarat State ગુજરાત રાજ્ય		27	—	16	3	9

No. IV - A—(Contd.)

નં. ૪-અ—(સાલુ)

Fruits and and Vegitable (Contd.) ફળો અને શાકભાજી—(સાલુ)

Vegetables શાકભાજી						
Onion ડુંગળી	Carrot ગાઠર	Radish મૂળા	Cabbage કેબીજ	Cauli- flower ફલાવર	Chavli ચોળા	Sr. No. અ.નં.
85	86	87	88	89	90	1
1	—	—	1	2	1	1
3	—	1	—	—	—	2
3	—	1	5	3	—	3
1	—	—	—	—	—	4
4	—	—	—	—	—	5
—	—	—	—	—	—	6
—	—	—	2	2	—	7
1	—	—	3	2	1	8
8	1	1	8	6	1	9
3	—	—	—	—	—	10
1	—	—	—	1	—	11
3	—	—	1	—	—	12
28	1	3	20	16	3	
1	—	—	1	—	—	13
23	—	—	1	—	—	14
1	2	—	2	—	—	15
8	1	—	1	—	—	16
1	7	—	—	—	—	17
3	—	—	2	—	1	18
1	—	—	—	—	—	19
38	10	—	7	—	1	
66	11	3	27	16	4	



TABLE  
ટેબલ

Fruits and Vegetables—(Contd.)						
Vegetables—(contd) શાકભાજી—(આજી)						
Sr. No. અ. નં.	District જિલ્લો	Field vetch ગુવાર	Brinjal રીંગણા	Tomato ટોમેટો	Fenu-greek મેથી	Lady's finger (Bhendi) ભીંડા
1	2	91	92	93	94	95
1.	Ahmedabad અમદાવાદ	2	6	3	—	2
2.	Banaskantha બનાસકાંઠા	—	2	—	1	1
3.	Baroda વડોદરા	—	7	1	—	2
4.	Broach ભરૂચ	1	3	1	—	3
5.	Bulsar વલસાડ	1	9	5	—	1
6.	Dangs ડાંગ	—	—	—	—	—
7.	Gandhinagar ગાંધીનગર	—	3	3	—	1
8.	Kaira ખેડા	1	9	1	1	2
9.	Mehsana મહેસાણા	2	8	2	1	2
10.	Panchmahals પંચમહાલ	1	2	—	—	1
11.	Sabarkantha સાબરકાંઠા	—	1	—	—	1
12.	Surat સુરત	3	8	4	—	5
Baroda Dn. વડોદરા વિભાગ		1	58	20	3	21
13.	Amreli અમરેલી	—	3	1	—	—
14.	Bhavnagar ભાવનગર	5	6	—	—	1
15.	Jamnagar જામનગર	—	1	—	—	—
16.	Junagadh જુનાગઢ	—	7	1	—	1
17.	Kutch કચ્છ	—	1	1	—	—
18.	Rajkot રાજકોટ	2	4	2	—	1
19.	Surendranagar સુરેન્દ્રનગર	1	2	1	—	—
Rajkot Dn. રાજકોટ વિભાગ		8	24	6	—	3
Gujarat State ગુજરાત રાજ્ય		19	82	26	3	24

No. -IV-A-(Contd.)

નં. ઝ-અ-(ચાલુ)

કૃષી અને શાકભાજી—(ચાલુ)						
Vegetables (Contd.) શાકભાજી (ચાલુ)						
Bitter gaurd કરેલા	Little gaurd. ઘીલેલા	Pointed gaurd. પરવળ	Smooth & Ridge gaurd. ગણકાં અને તૂરીયાં	Bottle gaurd ટૂંધી	RedPum- pkin. કોળું	Sr. No. અનુ નં.
96	97	98	99	100	101	1
1	1	—	—	3	—	1
—	—	—	—	—	—	2
—	—	—	—	1	—	3
—	—	—	—	1	—	4
—	—	—	—	—	—	5
—	—	—	—	—	—	6
—	—	—	—	1	—	7
—	1	—	—	2	—	8
—	—	—	—	1	—	9
1	—	—	—	—	—	10
—	—	—	—	1	—	11
1	2	2	—	2	—	12
3	4	2	—	12	—	
—	—	—	—	—	—	13
—	—	—	—	1	—	14
—	—	—	—	—	—	15
1	—	—	—	—	—	16
—	—	—	—	—	—	17
—	—	—	—	1	—	18
—	—	—	—	—	—	19
1	—	—	—	2	—	
4	4	2	—	14	—	

TABLE  
ટેબલ

Fruits & Vegetables--(Contd) ફળો અને શાકભાજી--(ચાલુ)						
Vegetables--(Contd.) શાકભાજી--(ચાલુ)						
Sr. No. અનુ. નં.	District જિલ્લો	Cucumber કાકડી	Musk-melon સક્કરટેટી	Water melon તડબુચ	Other cucur bita Vegetable બીજા વેલાવાળા શાકભાજી	Other Winter શિયાળા
1	2	102	103	104	105	106 (a)
1.	Ahmedabad અમદાવાદ ..	2	—	—	1	1
2.	Banaskantha બનાસકાંઠા ..	1	—	—	—	—
3.	Baroda વડોદરા ..	—	—	—	—	—
4.	Broach ભરૂચ ..	2	—	—	—	—
5.	Bulsar વલસાડ ..	—	—	—	1	—
6.	Dangs ડાંગ ..	—	—	—	—	—
7.	Gandhinagar ગાંધીનગર ..	—	—	—	—	—
8.	Kaira ખેડા ..	—	—	—	—	1
9.	Mehsana મહેસાણા ..	1	—	—	—	—
10.	Panchmahals પંચમહાલ ..	—	—	1	—	—
11.	Sabarkantha સાબરકાંઠા ..	—	—	—	—	—
12.	Surat સુરત ..	—	—	—	1	4
	Baroda Dn. વડોદરા વિભાગ	6	—	1	3	6
13.	Amreli અમરેલી ..	—	—	—	—	—
14.	Bhavnagar ભાવનગર ..	—	—	—	—	1
15.	Jamnagar જામનગર ..	—	—	—	—	4
16.	Junagadh જુનાગઢ ..	—	—	—	—	1
17.	Kutch કચ્છ ..	—	—	—	—	3
18.	Rajkot રાજકોટ ..	—	—	—	—	—
19.	Surendranagar સુરેન્દ્રનગર ..	—	—	—	—	—
	Rajkot Dn. રાજકોટ વિભાગ	—	—	—	—	14
	Gujarat State ગુજરાત રાજ્ય	6	—	1	3	20

No. IV-A—(Concl.)

નં. ૪-અ—(પૂર્ણ)

Fruits and Vegetable—(Contd.) ફળો અને શાકભાજી—(ચાલુ)

Vegetables—(Contd.) શાકભાજી—(ચાલુ)

Vegetables Summer ઉનાળુ	Total કુલ	Total vege- tables (col. 80 to 106) કુલ શાકભાજી (કો. ૮૦ થી ૧૦૬)	Total fruits & vegetables (Col. 79 107) કુલ ફળો અને શાકભાજી	Other mis- cellaneous food crops રમુખાદા પાકો	Total food crops (col. 33 36 49) કુલ ખાદ્ય પાકો (કો. ૩૩ ૩૬ ૪૯ અનુ. ૧૦૮ ૧૦૯)	Sr. No. અનુ. નં.
106 (b)	106	107	108	109	110	1
—	1	28	44	3	3205	1
—	—	17	18	—	6534	2
—	—	27	56	—	2206	3
—	—	12	24	—	1645	4
—	—	26	181	—	1887	5
—	—	—	—	—	378	6
—	—	12	13	—	432	7
—	1	45	82	—	3944	8
—	—	48	83	—	5623	9
—	—	10	10	—	4473	10
—	—	6	30	—	2793	11
—	4	38	150	—	2589	12
—	6	269	691	3	35709	
—	—	6	11	—	2248	13
—	1	38	62	—	3518	14
1	5	16	18	—	2696	15
—	1	22	76	—	1959	16
—	8	19	24	—	3140	17
—	—	16	17	—	2510	18
—	—	5	5	—	3089	19
1	15	122	213	—	19160	
1	21	391	904	3	54869	

TABLE ટેબલ  
Area under non food crops in each districts  
સને ૧૯૬૯-૭૦ ના વર્ષ દરમ્યાન ગુજરાત

Sr. અ. No. નં.	District જિલ્લા	Fibres રેસાવાળા				
		Cotton કપાસ				
		Digvijaya દિગ્વીજય	V-797 વી.૭૯૭	Sanjay સંજય	Wagad વાગડ	Deviraj દેવીરાજ
1	2	3	4	5	6	7
1.	Ahmedabad અમદાવાદ ..	—	2353	29	—	48
2.	Banaskantha બનાસકાંઠા ..	7	48	—	—	64
3.	Baroda વડોદરા ..	2228	—	—	—	364
4.	Broach ભરૂચ ..	2198	—	—	—	224
5.	Bulsar બલસાડ ..	147	—	—	—	—
6.	Dangs ડાંગ ..	—	—	—	—	—
7.	Gandhinagar ગાંધીનગર ..	—	82	—	—	3
8.	Kaira ખેડા ..	305	47	—	—	—
9.	Mehsana મહેસાણા ..	—	789	—	—	—
10.	Panchmahals પંચમહાલ ..	190	—	—	—	120
11.	Sabarkantha સાબરકાંઠા ..	191	—	3	—	586
12.	Surat સુરત ..	936	—	—	—	3
Baroda Division વડોદરા વિભાગ ..		6202	3319	32	—	1412
13.	Amreli અમરેલી ..	—	—	182	—	67
14.	Bhavnagar ભાવનગર ..	—	—	409	—	21
15.	Jamnagar જામનગર ..	—	1	—	—	80
16.	Junagadh જુનાગઢ ..	—	1	—	—	405
17.	Kutch કચ્છ ..	—	146	—	—	—
18.	Rajkot રાજકોટ ..	—	43	43	419	579
19.	Surendranagar સુરેન્દ્રનગર ..	—	517	35	1105	1141
Rajkot Division રાજકોટ વિભાગ ..		—	708	669	1524	2293
Gujarat State ગુજરાત રાજ્ય ..		6202	4027	701	1524	3705

## No. IV-B ની. ઝ-બ.

of Gujarat State in the year 1969-70

(Area in '00 hectares)

રાજ્યનો જલવાણ અખાધ પાક ઉત્પન્ન વિસ્તાર.

(વિસ્તાર સો હેક્ટરમાં)

Crops પાકો

Varietywise (જાતવાર)							Sr. No. અ. નં.
Gujarat-67 ગુજરાત-૬૭	Varalaxmi વારાલક્ષ્મી	Kalyan કલ્યાણ	Dhuniad ધુનિદ	Hybrid-4 સંકર-૪	(Col. 3 to 12 A) (કો. ૩ થી ૧૨-અ)	Total Cotton કુલ કપાસ	
8	9	10	11	12A.	12		
32	—	—	—	1	2463	1	
17	—	—	—	—	135	2	
—	—	—	—	4	2596	3	
20	—	—	—	8	2450	4	
—	—	—	—	—	147	5	
—	—	—	—	—	—	6	
2	—	—	—	—	87	8	
177	—	—	—	10	539	9	
93	—	—	—	2	884	11	
1	—	—	—	1	312	11	
240	—	—	—	7	1027	12	
3	—	—	—	3	945	13	
585	—	—	—	36	11586		
—	—	—	—	—	249	13	
—	—	—	—	—	430	14	
—	—	—	121	—	202	15	
—	—	—	58	3	467	16	
103	—	—	—	1	250	17	
—	—	—	—	2	1086	18	
—	—	309	—	—	3107	19	
103	—	309	179	6	5791		
688	—	309	179	42	17377		

TABLE ટેબલ

Fibres રેસાવાળા					
Sr. No. અંજ.	District જિલ્લો	Jute શમુ	Sannhemp (Bombay hemp) શમુ હેમ્પ	Ambadi (Deccanhemp) ઘેરીયાં (અંબાડી)	Agave કેનકી
1	2	13	14	15	16
1.	Ahmedabad અમદાવાદ ..	—	—	—	—
2.	Banaskantha બનાસકાંઠા ..	—	12	—	—
3.	Baroda વડોદરા ..	—	1	—	—
4.	Broach બ્રુચ ..	—	1	—	—
5.	Bulsar વલસાડ ..	5	6	—	—
6.	Dangs ડાંગ ..	—	—	—	—
7.	Gandhinagar ગાંધીનગર ..	—	—	—	—
8.	Kaira કૈરા ..	—	1	2	—
9.	Mehsana મહેસાણા ..	—	8	—	—
10.	Panchmahals પંચમહાલ ..	—	38	2	—
11.	Sabarkantha સાબરકાંઠા ..	—	5	2	—
12.	Surat સુરત ..	2	3	1	—
Baroda Division વડોદરા વિભાગ ..		7	75	7	—
13.	Amreli અમરેલી ..	—	—	—	—
14.	Bhavnagar ભાવનગર ..	—	—	—	—
15.	Jamnagar જામનગર ..	—	—	—	—
16.	Junagadh જુનાગઢ ..	—	—	—	—
17.	Kutch કચ્છ ..	—	—	—	—
18.	Rajkot રાજકોટ ..	—	—	—	—
19.	Surendranagar સુરેન્દ્રનગર ..	—	—	—	—
Rajkot Dn. રાજકોટ વિભાગ ..		—	—	—	—
Gujarat State ગુજરાત રાજ્ય ..		7	75	7	—

No. IV-B—(Contd) નં. ૪-બ—(ચાકુ)

Crops—(Contd) પાકો—(ચાકુ)			Oil seeds Crops તેલબીયાના પાકો			Sr. No. નં.
Coir કાથી	Other fibres crops રેસાવાળા બીજા પાકો	Total fibres crops (col. 12 to 18) કુલ રેસાવાળા પાકો (કો. ૧૨ થી ૧૮)	Edible oilseeds તેલબીયાના પાકો			
			Groundnut મગફળી			
			Kh rif ગોમગુ	Summer ઉનાળુ	Total કુલ	
17	18	19	20(a)	20(b)	20	1
—	—	2463	82	—	82	1
—	—	148	19	—	19	2
—	—	2597	169	—	169	3
—	—	2451	80	—	80	4
—	—	158	39	—	39	5
—	—	—	8	—	8	6
—	—	87	5	—	5	7
—	—	542	149	—	149	8
—	—	892	130	—	130	9
—	1	353	432	—	432	10
—	—	1034	670	—	670	11
—	1	951	378	—	378	12
—	—	11676	2161	—	2161	
—	—	249	2187	—	2187	13
—	—	430	1584	17	1601	14
—	—	202	2957	—	2957	15
—	—	467	3343	9	3352	16
—	—	250	331	—	331	17
—	—	1086	3698	8	3706	18
—	—	3107	274	—	274	19
—	—	5791	14374	34	14408	
—	1	17467	16535	34	16569	



TABLE  
ટેબલ

		Oil Seeds Crops—(Contd.) તેલબીયાના પાકો—(ચાલુ)			
		Edible Oilseeds—(Contd.) ખાદ્યતેલબીયાના પાકો—(ચાલુ)			
Sr. No.	District.	Coconut	Sesamum.	Rape.	Mustard.
અ. નં.	જિલ્લો	નાળિયેરી	તલ	સરસવ	રાઈ
1	2	21	22	23	24
1.	Ahmedabad અમદાવાદ	—	33	—	10
2.	Banaskantha બનાસ્કાંઠા	—	84	31	88
3.	Baroda વડોદરા	—	19	—	—
4.	Broach ભરૂચ	—	53	—	—
5.	Bulsar વલસાડ	1	1	—	—
6.	Dangs ડાંગ	—	1	—	—
7.	Gandhinagar ગાંધીનગર	—	6	—	—
8.	Kaira ખેડા	—	116	—	2
9.	Mehsana મહેસાણા	—	60	75	180
10.	Panchmahals પંચમહાલ	—	74	—	—
11.	Sabarkantha સાબરકાંઠા	—	143	1	1
12.	Surat સુરત	—	16	—	—
Baroda Dn. વડોદરા વિભાગ		1	606	107	281
13.	Amreli અમરેલી	—	155	—	—
14.	Bhavnagar ભાવનગર	7	143	—	1
15.	Jamnagar જામનગર	—	54	—	—
16.	Junagadh જુનાગઢ	9	21	—	1
17.	Kutch કચ્છ	2	46	1	—
18.	Rajkot રાજકોટ	—	32	—	—
19.	Surendranagar સુરેન્દ્રનગર	—	139	—	—
Rajkot Dn. રાજકોટ વિભાગ		18	590	1	2
Gujarat State ગુજરાત રાજ્ય		19	1196	108	283

No. IV - B—(Contd.)

No. ४-५—(ચાલુ)

Oil Seeds Crops—(Contd.) તેલબીયાના પાકો—(ચાલુ)						
Edible oilseeds—(Concl.) તેલબીયાના પાકો—(પૂર્ણ)			Non-edible oilseeds અખાદ તેલબીયા			
Safflower ફરુબી	Soya-been સોયાબીન	Other edible oilseeds બીજા ખાદ તેલબીયા	Total edible oilseeds (col. 20 to 27) કુલ ખાદ તેલબીયા (કો. ૨૦ થી ૨૭)	Lin-seed અળસી	Castor એરંડા	Sr. No. અ. નં.
25	26	27	28	29	30	1
21	—	—	146	—	22	1
—	—	—	222	—	99	2
—	—	—	188	—	6	3
—	1	—	134	—	7	4
—	—	28	69	—	8	5
—	—	—	9	—	—	6
—	—	—	11	—	8	7
—	—	—	267	—	14	8
—	—	—	445	—	164	9
—	—	—	506	—	7	10
—	—	—	815	—	42	11
—	—	3	397	—	11	12
21	1	31	3209	—	388	
—	—	—	2342	—	3	13
1	—	—	1753	—	—	14
—	—	—	3011	—	15	15
—	—	—	3383	—	8	16
—	—	—	380	—	33	17
—	—	—	3738	—	1	18
—	—	—	413	—	1	19
1	—	—	15020	—	61	
22	1	31	18229	—	449	

Oil Seeds Crops—(Concl'd) તેલબીયાનાં પાકો—(પૂર્ણ)						
Non-Edible oilseeds-(Cont'd)						
અખાદ તેલબીયા-(સાલુ)						
Sr. N. અનુ. નં.	District જિલ્લો	Dill Seed સવા	Niger seed રામતલ	Other non-edible oilseeds. બીજા અખાદ તેલબીયાં	Total non-edible oilseeds (col.29 to 33) કુલ અખાદ તેલબીયાં (કો.૨૯ થી ૩૩)	Total oil seeds (Col.28-34) કુલ તેલબીયાં (કો. ૨૮ થી ૩૪)
1	2	31	32	33	34	35
1.	Ahmedabad અમદાવાદ	—	—	—	22	168
2.	Banaskantha બનાસકાંઠા	—	—	—	99	321
3.	Baroda વડોદરા	—	—	—	6	194
4.	Broach ભરૂચ	—	—	—	7	141
5.	Bulsar વલસાડ	—	—	—	8	77
6.	Dangs ડાંગ	—	47	—	47	56
7.	Gandhinagar ગાંધીનગર	—	—	—	8	19
8.	Kaira ખેડા	—	—	—	14	281
9.	Mehsana મહેસાણા	—	—	—	164	609
10.	Panchmahals પંચમહાલ	—	—	—	7	513
11.	Sabarkantha સાબરકાંઠા	—	—	—	42	857
12.	Suret સુરત	2	—	—	13	416
Baroda Dn: વડોદરા વિભાગ		2	47	—	437	3646
13.	Amreli અમરેલી	—	—	—	3	2345
14.	Bhavnagar ભાવનગર	—	—	—	—	1753
15.	Jamnagar જામનગર	2	—	—	17	3025
16.	Junagadh જુનાગઢ	—	—	—	8	3391
17.	Kutch કચ્છ	—	—	—	33	413
18.	Rajkot રાજકોટ	—	—	—	1	3739
19.	Surendranagar સુરેન્દ્રનગર	—	—	—	1	424
Rajkot Dn: રાજકોટ વિભાગ		2	—	—	63	15083
Gujarat State : ગુજરાત રાજ્ય		4	47	—	500	18729

No. IV - B—(Contd.)

નં. ઈ-બ—(ચાલુ)

Dyes and tanning materials રંગ અને ચામડા કમાવવાની ચીજો			Drugs and narcotics ઔષધો અને કેફી પદાર્થો		Sr. No અનુ. નં
Indigo ગાળી	Other dyes & tanning materials બીજા રંગ અને ચામડા કમાવવાની ચીજો (પાક)	Total dyes & tanning materials (col. 36—37) કુલ રંગ અને ચામડા કમાવવાની ચીજો (પાક) (કો. ૩૬ થી ૩૭)	Tobacco તમાકુ	Coffee કેફી	
36	37	38	39	40	1
—	—	—	13	—	1
—	—	—	—	9	2
—	—	—	197	—	3
—	—	—	5	—	4
—	—	—	—	—	5
—	—	—	—	—	6
—	—	—	8	—	7
—	—	—	670	—	8
—	—	—	33	—	9
—	—	—	29	—	10
—	—	—	1	—	11
—	—	—	—	—	12
—	—	—	965	—	—
—	—	—	—	—	13
—	—	—	—	—	14
—	—	—	—	—	15
—	—	—	—	—	16
—	—	—	—	—	17
—	—	—	—	—	18
—	—	—	—	—	19
—	—	—	—	—	—
—	—	—	965	—	—

TABLE  
ટેબલ

Sr. No. અનુ નં.	District જિલ્લો	Drugs and Narcotics-(Contd.) ઔષધો અને કેફી પદાર્થો-(ચાલુ)			
		Tea ચા	Chikori ચીકોરી	Indian hemp ભાંગ-ગાંજી	Betel leaves નાગરવેલના પાન
1	2	41	42	43	44
1.	Anmedabad અમદાવાદ	—	—	—	—
2.	Banaskantha બનાસકાંઠા	—	—	—	—
3.	Baroda વડોદરા	—	—	—	—
4.	Broach ભરૂચ	—	—	—	—
5.	Bulsar વલસાડ	—	—	—	—
6.	Dangs ડાંગ	—	—	—	—
7.	Gandhinagar ગાંધીનગર	—	—	—	—
8.	Kaira ખેડા	—	—	—	—
9.	Mehsana મહેસાણા	—	—	—	—
10.	Panchmahals પંચમહાલ	—	—	—	—
11.	Sabarkantha સાબરકાંઠા	—	—	—	—
12.	Surat સુરત	—	—	—	—
Baroda Dn. વડોદરા વિભાગ		—	—	—	—
13.	Amreli અમરેલી	—	—	—	—
14.	Bhavnagar ભાવનગર	—	—	—	—
15.	Jamnagar જામનગર	—	20	—	—
16.	Junagadh જુનાગઢ	—	—	—	1
17.	Kutch કચ્છ	—	—	—	—
18.	Rajkot રાજકોટ	—	—	—	—
19.	Surendranagar સુરેન્દ્રનગર	—	—	—	—
Rajkot Dn. : રાજકોટ વિભાગ		—	20	—	1
Gujarat State : ગુજરાત રાજ્ય		—	20	—	1

No. V-B—(Contd.)

નં. ઝ-બ—(સાલુ)

Drugs and Narcotics ઓષધો અને કેફી પદાર્થો						
Ajwan અજ્વૈન	Cinchona કિન્ચોનાઈન	Isubgul ઈસબગુલ	Opum ઓપીયમ	Other drugs & narcotics બીજા ઓષધો અને કેફી પદાર્થો	Total drugs & narcotics (col.39 to 49) કુલ ઓષધો અને કેફી પદાર્થો (ક્ર. ૩૯ થી ૪૯)	Sr. No. અનુ. નં.
45	46	47	48	49	50	1
—	—	1	—	—	14	1
—	—	80	—	—	89	2
—	—	—	—	—	197	3
—	—	—	—	—	5	4
—	—	—	—	—	—	5
—	—	—	—	—	—	6
—	—	—	—	—	8	7
—	—	—	—	—	670	8
—	—	83	—	—	116	9
—	—	—	—	—	29	10
—	—	—	—	—	1	11
4	—	—	—	—	4	12
4	—	164	—	—	1133	
—	—	—	—	—	—	14
6	—	—	—	—	26	15
—	—	—	—	—	1	16
—	—	—	—	—	—	17
—	—	—	—	—	—	18
—	—	—	—	—	—	19
6	—	—	—	—	27	
10	—	164	—	—	1160	

TABLE ટેબલ

Sr. No. અ. નં.	District જિલ્લો	Fodder Crops ઘાસચારાનો પાકો					
		Lucern રજકો	Carrot ગાજર	Guinea grass. ગીની ઘાસ	Oat ઓટ (જવ)	Field vetch. ગુવાર	Safflower કસુંબી
1	2	51	52	53	54	55	56
1.	Ahmedabad અમદાવાદ	12	—	—	—	26	—
2.	Banaskantha બનાસકાંઠા	26	—	—	—	949	—
3.	Baroda વડોદરા	2	—	—	—	6	—
4.	Broach ભરૂચ	2	—	—	—	2	—
5.	Bulsar વલસાડ	1	—	—	—	—	—
6.	Dangs ડાંગ	—	—	—	—	—	—
7.	Gandhinagar ગાંધીનગર	—	—	—	—	9	—
8.	Kaira ખેડા	7	—	—	—	32	—
9.	Mehsana મહેસાણા	57	—	—	—	74	—
10.	Panchmahals પંચમહાલ	—	—	—	—	5	—
11.	Sabarkantha સાબરકાંઠા	3	—	—	—	35	—
12.	Surat સુરત	2	—	—	—	1	—
Baroda Dn.: વડોદરા વિભાગ		112	—	—	—	1139	—
13.	Amreli અમરેલી	24	2	—	—	—	—
14.	Bhavnagar ભાવનગર	57	2	—	—	—	—
15.	Jamnagar જામનગર	24	3	—	1	—	—
16.	Junagadh જુનાગઢ	50	12	—	—	—	—
17.	Kutch કચ્છ	29	—	—	—	848	—
18.	Rajkot રાજકોટ	47	—	—	—	—	—
19.	Surendranagar સુરેન્દ્રનગર	7	—	—	—	7	—
Rajkot Dn.: રાજકોટ વિભાગ		238	19	—	—	856	—
Gujarat State ગુજરાત રાજ્ય		350	19	—	—	1995	—

## No. IV - B—(Concl'd.) નાં. ૪-બ—(પૂર્ણ)

Nigar રામતલ	Fodder Crops. ધાસચારાના પાકો				Other Fodder crops. બીજા ધાસચારાના પાક	Total fodder crops. Col.51 to 61. કુલ ધાસચા- રાના પાકો	Other miscellane- ous non- food crops. પરચુ- રણ અખાદ પાકો (કો. ૧૯+ ૩૫+૩૮ +૫૦+ ૬૨+૬૩)	Total non- food crops (col.19 + 35 + 38 + 50 + 62 + 63) કુલ અખાદ પાકો (કો. ૧૯+ ૩૫+૩૮ +૫૦+ ૬૨+૬૩)	Sr. No. અ.નં.
	Dill સવા	Grass & babuls ધાસ અને બાવળ	Jowar જુવાર						
—	—	42	347	—	427	—	3072	1	
—	—	201	143	40	1539	—	1917	2	
—	—	299	69	—	376	—	3364	3	
—	—	243	80	—	327	—	2924	4	
—	—	1122	1	—	1124	—	1359	5	
—	—	47	—	—	47	—	103	6	
—	—	4	18	—	31	—	145	7	
—	—	50	170	3	262	14	1769	8	
—	—	105	300	—	536	—	2153	9	
—	—	28	4	79	116	4	1015	10	
—	—	64	85	—	187	—	2079	11	
—	—	534	2	130	669	—	2034	12	
—	—	2739	1219	252	5461	18	21934		
—	—	192	7	6	231	—	2825	13	
—	—	301	53	8	421	—	2604	14	
—	—	31	41	25	125	—	3381	15	
—	—	257	241	14	574	—	4433	16	
—	—	—	9	9	895	—	1558	17	
—	—	125	80	10	262	—	5087	18	
—	—	176	44	1	235	—	3756	19	
—	—	1082	475	73	2743	—	23644		
—	—	3821	1694	325	8204	18	45578		



TABLE ટેબલ  
Details of cropped area in each district of  
સને ૧૯૬૯-૭૦ ના વર્ષમાં ગુજરાત રાજ્યનો વિગતવાર જિલ્લાવાર

Sr. No.	District જિલ્લો	Gross cropped area કુલ પાકનો વિસ્તાર			
		Kharif ચોમાસુ		Rabi શિયાળુ	
અ. નં.		Food crops. ખાદ્ય પાકો	Non-food crops. અખાદ્ય પાકો	Food crops. ખાદ્ય પાકો	Non-food crops. અખાદ્ય પાકો
1	2	3	4	5	6
1.	Ahmedabad અમદાવાદ	2518	2794	645	278
2.	Banaskantha બનાસકાંઠા	5591	1667	916	246
3.	Baroda વડોદરા	1514	3298	665	28
4.	Broach ભરૂચ	849	2874	796	49
5.	Bulsar બલસાડ	1598	1358	289	1
6.	Dangs ડાંગ	377	103	1	—
7.	Gandhinagar ગાંધીનગર	369	141	63	4
8.	Kaira ખેડા	3238	1726	528	32
9.	Mehsana મહેસાણા	4458	1754	1117	395
10.	Panchmahals પંચમહાલ	3729	1008	720	6
11.	Sabarkantha સાબરકાંઠા	2466	2059	300	20
12.	Surat સુરત	2069	2009	520	25
Baroda Dn.: વડોદરા વિભાગ		29836	20791	5501	1084
13.	Amreli અમરેલી	2031	2794	217	32
14.	Bhavnagar ભાવનગર	3201	2504	317	83
15.	Jamnagar જામનગર	2402	3290	293	91
16.	Junagadh જુનાગઢ	1285	4345	668	76
17.	Kutch કચ્છ	2956	1510	184	43
18.	Rajkot રાજકોટ	2281	5013	229	63
19.	Surendranagar સુરેન્દ્રનગર	2956	3703	133	48
Rajkot Dn.: રાજકોટ વિભાગ		17112	23158	2041	436
Gujarat State : ગુજરાત રાજ્ય		46948	43949	7542	1520

No. IV-C નં. ૪-ક

Gujarat State in the year 1969-70.

પાક વિસ્તાર

(વિસ્તાર 'સો' હેક્ટરમાં) (Area in '00 Hectares)

Grossed cropped area કુલ પાકનો વિસ્તાર		Total કુલ		Grand total (col.9 + 10) કુલ પાકો	Area cropped more than once. એકથી વધુ વખત વાવેતર કરેલ વિસ્તાર	Net cropped area. ચોખ્ખો કુલ કરેલ વિસ્તાર	Cropped area of all crops. બધા પાક હેક્ટરનો વિસ્તાર	Sr. No. અ.નં.
Summer ઊનાળુ	Non-food crops. અખાદ પાકો	Food crops. ખાદ પાકો	Non-food crops. અખાદ પાકો				Matured પાકેલ પાક	
7	8	9	10	11	12	13	14	1
41	—	3205	3072	6277	226	6051	6277	1
27	4	6534	1917	8451	975	7476	8451	2
27	38	2206	3364	5570	162	5408	5570	3
—	1	1645	2924	4569	24	4545	4569	4
—	—	1887	1359	2346	282	2964	3246	5
—	—	378	103	481	1	480	481	6
—	—	432	145	577	66	511	577	7
178	11	3944	1769	5713	530	5183	5713	8
48	4	5623	2153	7776	980	6796	7776	9
24	1	4473	1015	5488	701	4787	5488	10
27	—	2793	2079	4872	305	4567	4872	11
—	—	2589	2034	4623	255	4368	4623	12
372	59	35709	21934	57643	4507	53136	57643	
—	—	2248	2825	5073	147	4926	5073	13
—	17	3518	2604	6122	265	5857	6122	14
1	—	2696	3381	6077	280	5797	6077	15
6	12	1959	4433	6391	488	5904	6392	16
—	5	3140	1558	4698	194	4504	4698	17
—	11	2510	5087	7597	210	7387	7597	18
—	5	3089	3756	6845	77	6768	6845	19
7	50	19160	23644	42804	1661	41143	42804	
379	109	54869	45578	100447	6168	94279	100447	

TABLE  
ટેબલ

The yield per hectare in Kgs. of each district and standard normal  
સને ૧૯૬૯-૭૦ નું ગુજરાત રાજ્યમાં જિલ્લાવાર મુખ્ય પાકોનું

Sr. No. અ. નં.	District. જિલ્લો	Food Crops ખાદ્ય પાકો			
		Paddy ડાંગર	Wheat ઘઉં	Jowar જુવાર	
		Current ચાલુ સાંભે થયેલ હેક્ટરદીઠ ઉત્પન્ન (કિલોમાં)	Current ચાલુ સાંભે થયેલ હેક્ટરદીઠ ઉત્પન્ન (કિલોમાં)	Khārif ચોમાસું Current ચાલુ સાંભે થયેલ હેક્ટર દીઠ ઉત્પન્ન	Rabi શિયાળું Current ચાલુ સાંભે થયેલ હેક્ટરદીઠ ઉત્પન્ન
		3	4	5(a)	5(b)
1	Ahmedabad અમદાવાદ	692	1115	120	738
2	Banaskantha બનાસકાંઠા	692	1441	248	738
3	Baroda વડોદરા	530	1329	346	947
4	Broach ભરૂચ	692	1329	346	718
5	Bulsar વલસાડ	1114	1329	346	—
6	Dangs ડાંગ	692	1329	346	—
7	Gandhinagar ગાંધીનગર	692	1329	346	—
8	Naira ખેડા	1121	1546	346	738
9	Mehsana મહેસાણા	692	1579	287	—
10	Panchamahals પંચમહાલ	822	1329	346	738
11	Sabarkantha સાબરકાંઠા	692	1410	346	738
12	Surat સુરત	1243	1329	697	738
13	Amreli અમરેલી	692	1329	275	738
14	Bhavnagar ભાવનગર	692	1064	187	738
15	Jamnagar જામનગર	692	1193	61	738
16	Junagadh જુનાગઢ	692	1682	346	738
17	Kutch કચ્છ	—	1329	9	738
18	Rajkot રાજકોટ	692	1722	65	—
19	Surendranagar સુરેન્દ્રનગર	692	801	59	738
Gujarat State ગુજરાત રાજ્ય		936	1381	203	801



TABLE  
ટેબલ

		Food crops-(Contd.) ખાદ્ય પાકો-(ચાલુ)		
		Bajri-(Concl'd.) બાજરી-(પૂર્ણ)		
Sr. No. અ. નં.	District. જિલ્લો	Summer ઉનાળું		Total કુલ
		Condition factor પાકની સ્થિતિ ટકામાં	Current ચાલુ સાલે થયેલ હેક્ટરોઈ ઉત્પન્ન (કિલોમી)	Current ચાલુ સાલે થયેલ હેક્ટર ઈ ઉત્પન્ન (કિલોમી)
1	2	6(c)		6
1.	Ahmedabad અમદાવાદ	Nil.	Nil.	898
2.	Banaskantha બનાસ્કાંઠા	"	"	143
3.	Baroda વડોદરા	"	"	872
4.	Broach ભરૂચ	"	"	872
5.	Bulsar વલસાડ	"	"	—
6.	Dangs ડાંગ	"	"	—
7.	Gandhinagar ગાંધીનગર	"	"	872
8.	Kaira ખેડા	"	"	1346
9.	Mehsana મહેસાણા	"	"	1007
10.	Panchmahals પંચમહાલ	"	"	872
11.	Sabarkantha સાબરકાંઠા	"	"	1104
12.	Surat સુરત	"	"	872
13.	Amreli અમરેલી	"	"	876
14.	Bhavnagar ભાવનગર	"	"	829
15.	Jamnagar જામનગર	"	"	572
16.	Junagadh જુનાગઢ	"	"	752
17.	Kutch કચ્છ	"	"	227
18.	Rajkot રાજકોટ	"	"	526
19.	Surendranagar સુરેન્દ્રનગર	"	"	161
Gujarat State ગુજરાત રાજ્ય		"	"	667

No. V-A--(Contd.)

પ-અ-(ચાલુ)

Food crops--(Contd.) ખાદ્ય પાકો-(ચાલુ)						
Barley બેરલી			Maize મકાઈ			
Standard નિર્ધારિત ઉત્પન્ન	Condition factor પાકની સ્થિતિ ટકામાં		Current ચાલુ સાથે થયેલ હેક્ટર ટીક ઉત્પન્ન		Current ચાલુ સાથે થયેલ હેક્ટર ટીક ઉત્પન્ન (કિલોમાં)	Sr. No. અ.નં.
	Irrigated પિયત	Un- irrigated બિન પિયત	Irrigated પિયત	Un- irrigated બિન પિયત		
	7				8	1
942	29	—	273	—	682	1
942	46	—	436	—	682	2
—	—	—	—	—	682	3
—	—	—	—	—	682	4
—	—	—	—	—	682	5
—	—	—	—	—	682	6
942	67	—	631	—	—	7
—	—	—	—	—	682	8
942	61	—	575	—	682	9
538	76	69	409	371	1058	10
942	53	50	499	471	1081	11
—	—	—	—	—	682	12
—	—	—	—	—	682	13
—	—	—	—	—	682	14
—	—	—	—	—	682	15
—	—	—	—	—	682	16
942	38	—	358	—	682	17
—	—	—	—	—	682	18
224	75	—	168	—	—	19

TABLE  
ટેબલ

Food Crop-(Contd.) ખાદ્ય પાકો—(ચાલુ)							
Sr. No. અ. નં.	District જિલ્લો	Ragi ભાવટો		Italian Millets. કાંગ			
		Current ચાલુ સાથે થયેલ હેક્ટર દીઠ ઉત્પન્ન	Standard નિર્ધારિત ઉત્પન્ન	Condition factor પાકની સ્થિતિ ટકામાં		Current ચાલુ સાથે થયેલ હેક્ટર દીઠ ઉત્પન્ન	
				Irri- gated પિયત	Unirri- gated બિન પિયત	Irri- gated પિયત	Unirri- gated બિન પિયત
1	2	9	10				
1.	Ahmedabad અમદાવાદ	684	—	—	—	—	—
2.	Banaskantha બનાસકાંઠા	—	1513	50	49	756	741
3.	Baroda વડોદરા	684	—	—	—	—	—
4.	Broach ભરૂચ	684	1513	—	61	—	923
5.	Bulsar વલસાડ	684	—	—	—	—	—
6.	Dangs ડાંગ	684	—	—	—	—	—
7.	Gandhinagar ગાંધીનગર	—	—	—	—	—	—
8.	Kaira ખેડા	684	—	—	—	—	—
9.	Mehsana મહેસાણા	—	—	—	—	—	—
10.	Panchmahals પંચ મહાલ	684	1121	—	67	—	751
11.	Sabarkantha સાબરકાંઠા	684	1614	—	25	—	402
12.	Surat સુરત	684	—	—	—	—	—
13.	Amreli અમરેલી	—	—	—	—	—	—
14.	Bhavnagar ભાવનગર	—	—	—	—	—	—
15.	Jamnagar જામનગર	—	—	—	—	—	—
16.	Junagadh જુનાગઢ	—	—	—	—	—	—
17.	Kutch કચ્છ	—	—	—	—	—	—
18.	Rajkot રાજકોટ	—	—	—	—	—	—
19.	Surendranagar સુરેન્દ્રનગર	—	—	—	—	—	—

Gujarat State : ગુજરાત રાજ્ય 684

No. V-A—(Contd.)

नं. व-अ—(सालु)

Food Crops—(Contd.) खाद्य पौधे—(सालु)						
Kodra कोदरा		Common Millets बीहूँ				Sr. No. अ. नं.
Current सालु साबे थपेव डेकटर दीक उ-पन्न	Standard निर्धारित उ-पन्न	Condition factor. पाकनी स्थिति टकासां		Current सालु साबे डेकटर दीक थपेव उ-पन्न		
		Irrig- ated पियत	Un- Irrigated बिन पियत	Irrig- ated पियत	Un- Irrigated बिन पियत	
11		12				1
763	1513	42	56	635	847	1
763	1513	51	—	772	—	2
763	1513	—	50	—	756	3
763	—	—	—	—	—	4
763	—	—	—	—	—	5
763	—	—	—	—	—	6
763	1513	75	—	1135	—	7
763	1367	—	61	—	834	8
763	1513	67	32	1014	484	9
763	1513	—	67	—	1013	10
763	1513	31	46	469	696	11
763	1513	—	50	—	756	12
—	—	—	—	—	—	13
763	—	—	—	—	—	14
—	—	—	—	—	—	15
—	336	—	67	—	225	16
—	—	—	—	—	—	17
—	—	—	—	—	—	18
—	—	—	—	—	—	19
763						



TABLE  
ટેબલ

Food Crops—(Contd.) આદા પાકો—(ચાલુ)						
Little millets ચઠરાં, કુરી કે કુકરી						
Sr. No. અ. નં.	District જિલ્લો	Standard નિર્ધારિત ઉત્પન્ન	Condition factor પાકની સ્થિતિ ટકામાં		Current ચાલુ સાલે થયેલ હેક્ટર દીઠ ઉત્પન્ન (કિલોમી)	
			Irrigated પિયત	Unirrigated બિન-પિયત	Irrigat.d પિયત	Unirrigated બિન પિયત
1	2		13			
1.	Ahmedabad અમદાવાદ ...	--	--	--	--	--
2.	Banaskantha બનાસકાંઠા ...	1513	50	48	756	726
3.	Bareda વડોદરા ...	1513	--	50	--	756
4.	Broach બ્રુચ ...	--	--	--	--	--
5.	Bulsar વલસાડ ...	--	--	--	--	--
6.	Dangs ડાંગ ...	--	--	--	--	--
7.	Gandhinagar ગાંધીનગર ...	--	--	--	--	--
8.	Kaira કૈરા ...	--	--	--	--	--
9.	Mehsana મહેસાણા ...	1513	--	33	--	499
10.	Panchmahals પાંચમાલ ...	1513	--	71	--	1074
11.	Sabarkantha સબરકાંઠા ...	1513	--	49	--	741
12.	Surat સુરત ...	--	--	--	--	--
13.	Anand અંબલી ...	--	--	--	--	--
14.	Bhavnagar ભાવનગર ...	--	--	--	--	--
15.	Jamnagar જામનગર ...	--	--	--	--	--
16.	Junagadh જુનાગઢ ...	--	--	--	--	--
17.	Kutch કુચ ...	--	--	--	--	--
18.	Rajkot રાજકોટ ...	--	--	--	--	--
19.	Surendranagar સુરેન્દ્રનગર ...	--	--	--	--	--

Table V-A—(Contd.)  
 1. पाके—(आवृत्ति)

Food crops—(Contd.) पाके पाके—(आवृत्ति)					
Vari वरी					
Standard सिद्धि उपकरण	Condition factor पाकेनी स्थिति टकां		Current चावु सावे थयेव डेकटरेडिक उपकरण (किलोमी)		Sr. No. अ. नं.
	Irrigated पियत	Unirrigated बिन पियत काम	Irrigated पियत	Unirrigated बिन पियत	
	14				1
1513	—	27	—	409	1
1513	—	44	—	666	2
—	—	—	—	—	3
—	—	—	—	—	4
1166	—	75	—	875	5
663	—	67	—	442	6
673	75	—	505	—	7
—	—	—	—	—	8
—	—	—	—	—	9
1513	—	23	—	348	10
—	—	—	—	—	11
—	—	—	—	—	12
—	—	—	—	—	13
—	—	—	—	—	14
—	—	—	—	—	15
—	—	—	—	—	16
—	—	—	—	—	17
—	—	—	—	—	18
—	—	—	—	—	19

TABLE

ટેબલ

Sr. No. અ. નં.	District જિલ્લો	Food crops—(Contd) ખાદ્ય પાકો—(ચાલુ)				
		Sava સવા				
		Standard નિર્ધારિત ઉત્પન્ન	Condition factor પાકની સ્થિતિ ટકામાં		Current ચાલુ સાલે થયેલ હેક્ટર દીઠ ઉત્પન્ન (કિલોમાં)	
			Irri- gated. પિયત	Un- irrigated બિન પિયત	Irri- gated પિયત	Un- irrigated બિન પિયત
1	2	15				
1.	Ahmedabad અમદાવાદ	—	—	—	—	—
2.	Banaskantha બનાસકાંઠા	1513	—	50	—	756
3.	Baroda વડોદરા	—	—	—	—	—
4.	Broach બ્રુચ	1513	—	50	—	757
5.	Bulsar વલસાડ	—	—	—	—	—
6.	Dangs ડાંગ	663	—	50	—	332
7.	Gandhinagar ગાંધીનગર	—	—	—	—	—
8.	Kaira ખેડા	—	—	—	—	—
9.	Mehsana મહેસાણા	1513	60	—	908	—
10.	Panchmahals પંચમહાલ	—	—	—	—	—
11.	Sabarkantha સાબરકાંઠા	1513	—	53	—	807
12.	Surat સુરત	1166	—	63	—	735
13.	Amreli અમરેલી	—	—	—	—	—
14.	Bhavnagar ભાવનગર	—	—	—	—	—
15.	Jamnagar જામનગર	—	—	—	—	—
16.	Junagadh જુનાગઢ	—	—	—	—	—
17.	Kutch કચ્છ	—	—	—	—	—
18.	Rajkot રાજકોટ	—	—	—	—	—
19.	Surendranagar સુરેન્દ્રનગર	—	—	—	—	—

Gujarat State : ગુજરાત રાજ્ય

No. V-A—(Contd.)

નં. V-A—(સાલુ)

Food crops—(Contd) ખાદ્ય પાકો—(સાલુ)					
Banti બંટી					
Standard નર્ધારિત ઉત્પન્ન	Condition factor પાકની સ્થિતિ ટકામાં		Current ચાલુ સાર્વે થયેલ હેક્ટર દીઠ ઉત્પન્ન (કિલોમાં)		Sr. No.  સા.નં.
	Irrigated પિયત	Un-irrigated બિન પિયત	Irrigated પિયત	Un-irrigated બિન પિયત	
560	—	34	—	190	1
448	—	38	—	170	2
1513	—	59	—	893	3
1149	—	55	—	632	4
1166	—	69	—	805	5
628	—	50	—	314	6
—	—	—	—	—	7
785	—	52	—	408	8
1121	33	25	370	280	9
1446	—	74	—	1070	10
1513	—	54	—	817	11
1166	—	68	—	793	12
—	—	—	—	—	13
785	—	25	—	196	14
—	—	—	—	—	15
785	—	68	—	534	16
—	—	—	—	—	17
—	—	—	—	—	18
785	—	34	—	263	19

Sr. District.		Food crops (Contd). ખાદ્ય પાકો--(ચાલુ)				
No.		Bhadli ભાદલી				
No.	Standard	Condition factor		Current		
		પાકની	સ્થિતિ	ટકામાં	ચાલુ સાથે થયેલ લેકેજ	
					દીક ઉત્પન્ન	
					(કિલોમાં)	
અ. નં.	જિલ્લો	નિર્ધારિત	Irrig-	Un-	Irrig-	Un-
1.	2	ઉત્પન્ન	ated.	irrigated	gated.	irrigated
			પિયત	બિનપિયત	પિયત	બિનપિયત
			17			
1.	Ahmedabad અમદાવાદ	—	—	—	—	—
2.	Banaskantha બનાસકાંઠા	—	—	—	—	—
3.	Baroda વડોદરા	1513	—	50	—	756
4.	Broach ભરૂચ	1177	—	50	—	585
5.	Bulsar વલસાડ	—	—	—	—	—
6.	Dangs ડાંગ	673	—	50	—	337
7.	Gandhinagar ગાંધીનગર	—	—	—	—	—
8.	Kaira ખેડ	—	—	—	—	—
9.	Mehsana મહેસાણા	1513	33	61	499	925
10.	Panchmahals પંચમહાલ	1446	—	67	—	969
11.	Sabarkantha સાબરકાંઠા	—	—	—	—	—
12.	Surat સુરત	1166	—	67	—	781
13.	Amreli અમરેલી	—	—	—	—	—
14.	Bhavnagar ભાવનગર	—	—	—	—	—
15.	Jamnagar જામનગર	—	—	—	—	—
16.	Junagadh જુનાગઢ	—	—	—	—	—
17.	Kutch કચ્છ	—	—	—	—	—
18.	Rajkot રાજકોટ	—	—	—	—	—
19.	Surendranagar સુરેન્દ્રનગર	—	—	—	—	—
Gujarat State : ગુજરાત રાજ્ય -		—	—	—	—	381

No. V.A- (Contd.)

નં. ષ-અ- (ચાણ)

Food crops (Contd.)—પાકો પાકો—(ચાણ)							
Gram ચાણ			GREEN GRAM મગ				Sr. No. અ. નં
Current	Standard નિર્ધારિત ઉત્પન્ન		Condition factor પાકની સ્થિતિ ટકામાં		Current ચાણ સાથે થયેલ હેક્ટર દીઠ ઉત્પન્ન (કિલોમાં)		
ચાણ સાથે થયેલ હેક્ટર દીઠ ઉત્પન્ન	Irr. પિયત	Un-Irr. બિનપિયત	Irr. પિયત	Un-Irr. બિનપિયત	Irr. પિયત	Un-Irr. બિનપિયત	
18	19						1
469	—	224	—	30	—	67	1
469	—	448	—	36	—	162	2
469	—	572	—	62	—	355	3
469	—	392	—	51	—	200	4
469	—	560	—	64	—	358	5
469	—	560	—	50	—	280	6
—	—	224	—	50	—	112	7
469	—	392	—	56	—	224	8
469	—	448	—	29	—	130	9
478	—	572	—	72	—	412	10
469	628	572	55	52	345	297	11
469	—	560	—	66	—	370	12
469	—	224	—	61	—	137	13
469	—	336	—	44	—	148	14
469	—	224	—	40	—	90	15
—	—	224	—	54	—	121	16
469	—	448	50	32	224	144	17
469	—	336	—	39	—	131	18
—	—	336	—	36	—	121	19

Food crops (Contd.) ખાદ્ય પાકો—(ચાણુ)					
Tur તુવેર					
Sr. No.	District.	Standard નિર્ધારિત ઉત્પન્ન	Condition factor પાકની સ્થિતિ ટકામાં		Current ચાણુ સાથે થયેલ લેકર દીઠ ઉત્પન્ન (કિલોમાં)
			Irrig. પિયત	Un-Irrig. બિનપિયત	
અ. નં.	જિલ્લો		Irrig. પિયત	Un-Irrig. બિનપિયત	
1	2		20		
1.	Ahmedabad અમદાવાદ	628	—	32	— 201
2.	Banaskantha બનાસકાંઠા	628	—	43	— 270
3.	Baroda વડોદરા	773	75	66	580 510
4.	Broach બ્રુચ	729	58	58	423 423
5.	Bulsar વલસાડ	762	—	71	— 541
6.	Dangs ડાંગ	628	—	67	— 421
7.	Gandhinagar ગાંધીનગર	628	—	50	— 314
8.	Kaira ખેડા	773	—	58	— 425
9.	Mehsana મહેસાણા	628	—	28	— 176
10.	Panchmahals પંચમહાલ	897	—	72	— 646
11.	Sabarkantha સાબરકાંઠા	628	—	58	— 364
12.	Surat સુરત	762	83	67	632 510
13.	Amreli અમરેલી	—	—	—	— —
14.	Bhavnagar ભાવનગર	224	—	70	— 157
15.	Jamnagar જામનગર	—	—	—	— —
16.	Junagadh જુનાગઢ	—	—	—	— —
17.	Kutch કચ્છ	—	—	—	— —
18.	Rajkot રાજકોટ	—	—	—	— —
19.	Surendranagar સુરેન્દ્રનગર	—	—	—	— —
Gujarat State : ગુજરાત રાજ્ય — — — —					

No. V-A-(Contd.)

નં. V-A-(સાલુ)

## Food Crops (Contd.) ખાદ્ય પાકો--(સાલુ)

## Black gram અડદ

Standard સંબંધિત ઉત્પન્ન	Condition factor પાકની સ્થિતિ ટકામાં		Current સાલુ સાથે થયેલ હેક્ટર દીઠ ઉત્પન્ન (કિલોમાં)		Sr. No. અ. નં. 1
	Irr. પિયત	Unirri. બિનપિયત	Irr. પિયત	Unirri. બિનપિયત	
		21			
168	—	40	—	67	1
326	—	46	—	150	2
572	—	53	—	303	3
392	—	65	—	255	4
560	—	67	—	375	5
673	—	67	—	451	6
168	—	50	—	84	7
336	—	57	—	192	8
336	—	27	—	91	9
572	—	70	—	400	10
572	—	50	—	286	11
560	—	67	—	375	12
314	—	52	—	164	13
448	—	51	—	229	14
280	—	40	—	112	15
448	—	68	—	305	16
336	—	18	—	61	17
291	—	42	—	1222	18
291	—	42	—	145	19



		Food crops (Contd.) ખાદ્ય પાકો (ચાલુ)				
Sr. No.	District જિલ્લો	Horse Gram કુલથી				
		Standard નિર્ધારિત ઉત્પન્ન	Condition factor પ.કની સ્થિતિ ટકામાં		Current ચાલુ સાલે થયેલ ઉત્પન્ન (કિલોમાં)	
અ. નં.			Irri. પિયત	Un-irri. બિનપિયત	Irri. પિયત	Un-irri. બિનપિયત
1	2		22			
1.	Ahmedabad અમદાવાદ	—	—	—	—	—
2.	Banaskantha બનાસકાંઠા	—	—	—	—	—
3.	Baroda વડોદરા	448	—	25	—	112
4.	Broach બ્રોચ	—	—	—	—	—
5.	Bulsar વલસાડ	—	—	—	—	—
6.	Dangs ડાંગ	—	—	—	—	—
7.	Gandhinagar ગાંધીનગર	—	—	—	—	—
8.	Kaira કૈરા	—	—	—	—	—
9.	Mehsana મહેસાણા	—	—	—	—	—
10.	Panchmahals પંચમહાલ	572	—	67	—	330
11.	Sabarkantha સાબરકાંઠા	—	—	—	—	—
12.	Surat સુરત	—	—	—	—	—
13.	Amrel અમરેલી	314	—	50	—	137
14.	Bhavnagar ભાવનગર	448	—	43	—	195
15.	Jmnagar જામનગર	448	—	50	—	224
16.	Junagadh જુનાગઢ	448	—	63	—	232
17.	Kutch કચ્છ	448	—	42	—	185
18.	Rajkot રાજકોટ	448	—	34	—	152
19.	Surendranagar સુરેન્દ્રનગર	247	—	40	—	96

No. V-A—(Contd.)

નં. વ-અ—(ચાલુ)

## Food crops—(Contd.) ખાદ્ય પાકો—(ચાલુ)

## Masur મસૂર

Standarded નિર્ધારિત ઉત્પન્ન	Condition factor પાકની સ્થિતિ ટકામાં		Current ચાલુ સાલે થયેલ હેક્ટર દીઠ ઉત્પન્ન કિલોમાં		Sr. No. અ. નં.
	Irrig. પિયત	Unirrig. બિનપિયત	Irrig. પિયત	Unirrig. બિન પિયત	
		23			1
—	—	—	—	—	2
—	—	—	—	—	3
—	—	—	—	—	4
—	—	—	—	—	5
—	—	—	—	—	6
—	—	—	—	—	7
—	—	—	—	—	8
—	—	—	—	—	9
—	—	—	—	—	10
—	—	—	—	—	11
—	—	—	—	—	12
605	—	71	—	430	13
—	—	—	—	—	14
—	—	—	—	—	15
—	—	—	—	—	16
—	—	—	—	—	17
—	—	—	—	—	18
—	—	—	—	—	19

TABLE  
ટેબલ

Food crops—(Contd.). ખાદ્ય પાકો—(ચાલુ)						
Sr. No.	District.	Math મઠ				
		Standard નિર્ધારિત ઉત્પન્ન	Condition factor પાકની સ્થિતિ ટકામાં		Current ચાલુ સાથે થયેલ હેક્ટર દીઠ ઉત્પન્ન (કિલોમાં)	
અ. નં.	જિલ્લો		Irri. પિયત	Un-Irri. બિનપિયત	Irri. પિયત	Un-Irri. બિનપિયત
1	2		24			
1.	Ahmedabad અમદાવાદ	280	—	40	—	112
2.	Banaskantha બનાસકાંઠા	448	—	36	—	161
3.	Baroda વડોદરા	448	—	59	—	264
4.	Broach બ્રુચ	572	—	54	—	309
5.	Bulsar વલસાડ	560	—	66	—	370
6.	Dangs ડાંગ	—	—	—	—	—
7.	Gandhinagar ગાંધીનગર	280	—	50	—	140
8.	Kaira ખેડા	336	—	57	—	192
9.	Mehsana મહેસાણા	897	—	29	—	260
10.	Panchmahals પંચમહાલ	572	—	72	—	412
11.	Sabarkantha સાબરકાંઠા	572	—	33	—	189
12.	Surat સુરત	605	—	63	—	381
13.	Amreli અમરેલી	224	—	67	—	150
14.	Bhavnagar ભાવનગર	224	—	49	—	110
15.	Jamnagar જામનગર	224	—	44	—	99
16.	Junagadh જુનાગઢ	336	—	33	—	111
17.	Kutch કચ્છ	448	—	33	—	148
18.	Rajkot રાજકોટ	135	—	46	—	62
19.	Surendranagar સુરેન્દ્રનગર	224	—	31	—	69

Gujarat State : ગુજરાત રાજ્ય..

No. V-A—(Contd.)

નં. વ-અ—(ચાણુ)

Food Crop (Contd.) ખાદ્ય પાકો—(ચાણુ)					
Val વાલ					
Standard નિર્ધારિત ઉત્પન્ન	Condition factor પાકની સ્થિતિ ટકામાં		Current. ચાણુ સાલે થયેલ હેક્ટર દોઠ ઉત્પન્ન (કિલોમાં)		Sr. No. અ. નં.
	Irr. પિયત	Unirr. બિનપિયત	Irr. પિયત	Unirr. બિનપિયત	
	25				1
—	—	—	—	—	1
448	50	49	224	220	2
897	—	56	—	502	3
392	—	59	—	231	4
953	—	61	—	581	5
448	—	50	—	224	6
—	—	—	—	—	7
224	—	58	—	130	8
639	—	37	—	236	9
572	—	68	—	389	10
572	—	61	—	349	11
953	—	72	—	686	12
572	—	74	—	423	13
—	—	—	—	—	14
—	—	—	—	—	15
336	32	52	108	175	16
448	—	50	—	224	17
560	74	47	414	263	18
—	—	—	—	—	19

TABLE  
ટેબલ

		Food crops—(Contd.) ખાદ્ય પાકો - (ચાણુ)				
		Chavli ચોળા				
Sr. No.	District	Standard	Condition factor		Current	
અ. નં.	જિલ્લો	નિર્ધારિત ઉત્પન્ન	પાકની સ્થિતિ	કેટલામાં	ચાણુ સાથે થયેલ લેક્ટર ટીક ઉત્પન્ન	
1	2		Irrig. પિયત	Unirrig. બિનપિયત		
				26		
1.	Ahmedabad અમદાવાદ	280	—	37	—	104
2.	Banaskantha બનાસકાંઠા	448	—	40	—	179
3.	Baroda વડોદરા	448	—	56	—	251
4.	Broach બ્રુચ	572	—	54	—	304
5.	Bulsar બલસાર	785	—	66	—	518
6.	Dangs ડાંગ	448	—	50	—	224
7.	Gandhinagar ગાંધીનગર	280	—	50	—	140
8.	Kaira કૈરા	168	—	57	—	96
9.	Mehsana મહેસાણા	336	—	31	—	104
10.	Pinchmahals પિંચમહાલ	572	—	67	—	383
11.	Sabarkantha સાબરકાંઠા	572	—	41	—	235
12.	Surat સુરત	785	—	72	—	565
13.	Amreli અમરેલી	—	—	—	—	—
14.	Bhavnagar ભાવનગર	—	—	—	—	—
15.	Jamnagar જામનગર	—	—	—	—	—
16.	Junagadh જુનાગઢ	—	—	—	—	—
17.	Kutch કચ્છ	448	50	—	224	—
18.	Rajkot રાજકોટ	—	—	—	—	—
19.	Surendranagar સુરેન્દ્રનગર	—	—	—	—	—

Gujarat State : ગુજરાત રાજ્ય

No. V-A (Contd.)  
 નં. ૫-અ- (આણ)

Food crops (Contd.)--આદિ પાકો (આણ)					
Watana વસ્તી					
Standard નિર્ધારિત કેટલું	Condition factor પાકેની સ્થિતિ કક્ષામાં		Current આણ સાથે પ્રથમ હેક્ટર દીઠ ઉત્પન્ન (કિલોમી)		Sr. No. સં.નં.
	Irrig. પિયત	Unirrig. બિનપિયત	Irrig. પિયત	Unirrig. બિનપિયત	
					1
673	50	--	336	--	2
--	--	--	--	--	3
572	--	66	--	376	4
785	--	65	--	510	5
--	--	--	--	--	6
--	--	--	--	--	7
--	--	--	--	--	8
--	--	--	--	--	9
572	--	50	--	286	10
--	--	--	--	--	11
785	--	75	--	589	12
--	--	--	--	--	13
--	--	--	--	--	14
--	--	--	--	--	15
--	--	--	--	--	16
--	--	--	--	--	17
--	--	--	--	--	18
--	--	--	--	--	19

—Food crops (Contd.)—ખાદ્ય પાકો—(વાલુ)							
Sr. No. અ. નં.	District જિલ્લો	Lang શાંગ				Current વાલુ સાથે પ્રથમ લેકટર ટીક ઉત્પન્ન (કિલોમાં)	
		Standard નિર્ધારિત ઉત્પન્ન	Condition factor પાકની સ્થિતિ ટકામાં		Irri. પિયત	Unirri. બિનપિયત	Irri. પિયત
1	2		28				
1.	Ahmedabad અમદાવાદ	—	—	—	—	—	—
2.	Banaskantha બનાસકાંઠા	—	—	—	—	—	—
3.	Baroda વડોદરા	572	—	59	—	—	33
4.	Broach ભરૂચ	785	—	58	—	—	45
5.	Bulsar વલસાડ	605	—	61	—	—	36
6.	Dangs ડાંગ	—	—	—	—	—	—
7.	Gandhinagar ગાંધીનગર	—	—	—	—	—	—
8.	Kaira કૈરા	—	—	—	—	—	—
9.	Mehsana મહેસાણા	—	—	—	—	—	—
10.	Panchmahals પંચમહાલ	—	—	—	—	—	—
11.	Sabarkantha સાબરકાંઠા	—	—	—	—	—	—
12.	Surat સુરત	605	—	74	—	—	44
13.	Anreli અમરેલી	—	—	—	—	—	—
14.	Bhavnagar ભાવનગર	—	—	—	—	—	—
15.	Jamnagar જામનગર	—	—	—	—	—	—
16.	Junagadh જુનાગઢ	—	—	—	—	—	—
17.	Kutch કચ્છ	—	—	—	—	—	—
18.	Rajkot રાજકોટ	—	—	—	—	—	—
19.	Sjendranagar સુરેન્દ્રનગર	—	—	—	—	—	—

Gujarat State : ગુજરાત રાજ્ય.

No. V-A (Contd.)

નં. પ-આ-(ચાણુ)

Food crops (Contd.)—ખાદ્ય પાકો—(ચાણુ)					
Sugarcane શેરડી					
Standard નિર્ધારિત ઉત્પન્ન	Condition factor પાકની સ્થિતિ ટકામાં		Current ચાણુ સાથે થયેલ હેક્ટર દીક ઉત્પન્ન (કિલોમી)		Sr. No. અ. નં. 1
	Irrig. પિયત	Unirrig. બિનપિયત	Irrig. પિયત	Unirrig. બિનપિયત	
6725	51		3430	—	1
6725	51		3430	—	2
6725	83		5581	—	3
7846	82		6434	—	4
7846	76		5963	—	5
—	—		—	—	6
—	—		—	—	7
6725	92		6187	—	8
6725	50		3363	—	9
5604	75		4203	—	10
6725	58		3901	—	11
7846	83		6512	—	12
6725	90		6053	—	13
7532	76		5724	—	14
7532	70		5272	—	15
7532	87		6553	—	16
6725	50		3362	—	17
7532	67		5046	—	18
7532	53		3992	—	19
			5815		



Sr. No. અ. નં.	District જિલ્લો	Food crops(Contd). ખાદ્ય પાકો—(અ)		Potato બટાટા
		Condition factor પાકની સ્થિતિ ટકામાં	Current ચાલુ સાલે થયેલ હેક્ટર દીઠ ઉત્પાદન	
1	2	Irrig. પિયત	Unirrig. બિનપિયત	31
1. Ahmedabad અમદાવાદ ..	—	—	—	23292
2. Banaskantha બનાસકાંઠા ..	—	—	—	23292
3. Baroda વડોદરા ..	—	—	—	23292
4. Broach ભરૂચ ..	—	—	—	23292
5. Bular વલસાડ ..	—	—	—	—
6. Dangs ડાંગ ..	—	—	—	—
7. Gandhinagar ગાંધીનગર ..	—	—	—	—
8. Kaira ખેડા ..	—	—	—	28608
9. Mehsana મહેસાણા ..	—	—	—	23292
10. Panchmahals પંચમહાલ ..	—	—	—	23278
11. Sabarkantha સાબરકાંઠા ..	—	—	—	—
12. Surat સુરત ..	—	—	—	—
13. Amreli અમરેલી ..	—	—	—	—
14. Bhavnagar ભાવનગર ..	—	—	—	—
15. Jamnagar જામનગર ..	—	—	—	11851
16. Junagadh જુનાગઢ ..	—	—	—	—
17. Kutch કચ્છ ..	—	—	—	23296
18. Rajkot રાજકોટ ..	—	—	—	—
19. Surendranagar સુરેન્દ્રનગર ..	—	—	—	—
Gujarat State : ગુજરાત રાજ્ય ..				23292



TABLE  
ટેબલ

Sr. No. અ. નં.	District જિલ્લો	Food crops—(Contd). ખાદ્ય પાકો—(ચાલુ)				
		Chillies મરચાં				
		Standard. નિર્ધારિત ઉત્પન્ન	Condition factor પાકની સ્થિતિ ટકામાં		Current ચાલુ સાલે થયેલ હેક્ટર દીઠ ઉત્પન્ન (કિલોમાં)	
1	2	Irr. પિયત	UnIrr. બિનપિયત	Irr. પિયત	UnIrr. બિનપિયત	
				34		
1.	Ahmedabad અમદાવાદ	1121	49	—	549	—
2.	Banaskantha બનાસકાંઠા	1121	58	—	650	—
3.	Baroda વડોદરા	1121	86	67	968	751
4.	Broach ભરૂચ	1121	63	55	706	617
5.	Bulsar વલસાડ	1121	65	60	728	673
6.	Dangs ડાંગ	1121	—	67	—	751
7.	Gandhinagar ગાંધીનગર	1121	75	—	841	—
8.	Kaira ખેડા	1121	59	—	661	—
9.	Mehsana મહેસાણા	1121	55	—	616	—
10.	Panchmahals પંચમહાલ	1121	69	70	773	785
11.	Sabarkantha સાબરકાંઠા	1121	55	42	617	471
12.	Surat સુરત	1121	74	70	830	785
13.	Amreli અમરેલી	897	87	—	780	—
14.	Bhavnagar ભાવનગર	897	67	—	604	—
15.	Jamnagar જામનગર	897	57	—	511	—
16.	Junagadh જુનાગઢ	897	73	—	655	—
17.	Kutch કચ્છ	897	53	—	476	—
18.	Rajkot રાજકોટ	897	58	—	520	—
19.	Surendranagar સુરેન્દ્રનગર	897	56	—	502	—

Gujarat State : ગુજરાત રાજ્ય

No. V-A—(Contd.)  
 નં. વ-અ—(ચાલુ)

Food crops—(Contd.) ખાદ્ય પાકો—(ચાલુ)				
Ginger આદુ (રૂંઠ)				
Condition factor પાકની સ્થિતિ ટકામાં		Current ચાલુ સાલે થયેલ હેક્ટર દીઠ ઉત્પન્ન (કિલોમાં)		Sr. No. અ. નં.
Irri. પિયત	Unirri. બિનપિયત	Irri. પિયત	Unirri. બિનપિયત	
	35			1
Nil.	Nil.	Nil.	Nil.	1
”	”	”	”	2
”	”	”	”	3
”	”	”	”	4
”	”	”	”	5
”	”	”	”	6
”	”	”	”	7
”	”	”	”	8
”	”	”	”	9
”	”	”	”	10
”	”	”	”	11
”	”	”	”	12
”	”	”	”	13
”	”	”	”	14
”	”	”	”	15
”	”	”	”	16
”	”	”	”	17
”	”	”	”	18
”	”	”	”	19

TABLE  
ટેબલ

		Food Crops-(Contd.) ખાદ્ય પાકો—(ચાણુ)			
Sr. No. અ. નં.	District જિલ્લો	Pepper મરી			
		Condition factor પાકની સ્થિતિ ટકામાં		Current ચાણુ સાથે હેક્ટરદીઠ થયેલ ઉત્પન્ન કિલોમાં	
		Irrig. પિયત	Unirrig. બિન પિયત	Irrig. પિયત	Unirrig. બિન પિયત
1	2	35			
1.	Ahmedabad અમદાવાદ	N.A.	N.A.	N.A.	N.A.
2.	Bansakantha બનાસકાંઠા	"	"	"	"
3.	Baroda વડોદરા	"	"	"	"
4.	Broach ભરૂચ	"	"	"	"
5.	Bulsar વલસાડ	"	"	"	"
6.	Dangs ડાંગ	"	"	"	"
7.	Gandhinagar ગાંધીનગર	"	"	"	"
8.	Kaira ખેડા	"	"	"	"
9.	Mehsana મહેસાણા	"	"	"	"
10.	Panchmahals પંચમહાલ	"	"	"	"
11.	Sabarkantha સાબરકાંઠા	"	"	"	"
12.	Surat સુરત	"	"	"	"
13.	Amreli અમરેલી	"	"	"	"
14.	Bhavnagar ભાવનગર	"	"	"	"
15.	Jamnagar જામનગર	"	"	"	"
16.	Junagadh જુનાગઢ	"	"	"	"
17.	Kutch કચ્છ	"	"	"	"
18.	Rajkot રાજકોટ	"	"	"	"
19.	Surendranagar સુરેન્દ્રનગર	"	"	"	"
Gujarat State ગુજરાત રાજ્ય					



Sr. District No. જિલ્લો	Food Crops (Contd.)—આદ્ય પાકો—(ચાલુ)							
	Coriander ધાણા				Cumin જીરું			
અ. નં.	Condition factor પાકની સ્થિતિ ટકામાં	Current ચાલુ સાથે થયેલ હેક્ટર દીક ઉત્પન્ન (કિલોમાં)	Current ચાલુ સાથે થયેલ હેક્ટર દીક ઉત્પન્ન (કિલોમાં)	Condition factor પાકની સ્થિતિ ટકામાં	Current ચાલુ સાથે થયેલ હેક્ટર દીક ઉત્પન્ન (કિલોમાં)	Current ચાલુ સાથે થયેલ હેક્ટર દીક ઉત્પન્ન (કિલોમાં)	Current ચાલુ સાથે થયેલ હેક્ટર દીક ઉત્પન્ન (કિલોમાં)	Current ચાલુ સાથે થયેલ હેક્ટર દીક ઉત્પન્ન (કિલોમાં)
	Irri. પિયત	Unirri. બિન પિયત	Irri. પિયત	Unirri. બિન પિયત	Irri. પિયત	Unirri. બિન પિયત	Irri. પિયત	Unirri. બિન પિયત
		38				39		
1. Ahmedabad અમદાવાદ	N.A.	N.A.	N.A.	N.A.	N.A.	N.A.	N.A.	N.A.
2. Banaskantha બનાસકાંઠા	..	..	..	..	..	..	..	..
3. Baroda વડોદરા	..	..	..	..	..	..	..	..
4. Broach ભરૂચ	..	..	..	..	..	..	..	..
5. Bular વલસાડ	..	..	..	..	..	..	..	..
6. Dangs ડાંગ	..	..	..	..	..	..	..	..
7. Gandhinagar ગાંધીનગર	..	..	..	..	..	..	..	..
8. Kaira ખેડા	..	..	..	..	..	..	..	..
9. Mehsana મહેસાણા	..	..	..	..	..	..	..	..
10. Panchmahals પંચમહાલ	..	..	..	..	..	..	..	..
11. Sabarkantha સાબરકાંઠા	..	..	..	..	..	..	..	..
12. Surat સુરત	..	..	..	..	..	..	..	..
13. Amreli અમરેલી	..	..	..	..	..	..	..	..
14. Bhavnagar ભાવનગર	..	..	..	..	..	..	..	..
15. Jamnagar જામનગર	..	..	..	..	..	..	..	..
16. Junagadh જુનાગઢ	..	..	..	..	..	..	..	..
17. Kutch કચ્છ	..	..	..	..	..	..	..	..
18. Rajkot રાજકોટ	..	..	..	..	..	..	..	..
19. Surendranagar સુરેન્દ્રનગર	..	..	..	..	..	..	..	..
Gujarat State: ગુજરાત રાજ્ય								

No. V-A—(Contd.)

નં. વ-અ (ચાલુ)

## Food Crops—(Contd.) ખાદ્ય પાકો—(ચાલુ)

## Garlic લસણ

Condition factor પાકની સ્થિતિ ટકામાં		Current ચાલુ સાથે થયેલ હેક્ટર દીઠ ઉત્પન્ન (કિલોમાં)		Sr. No. અ. નં. 1
Irri. પિયત	Unirri. બિન પિયત	Irri. પિયત	Unirri. બિન પિયત	
		40		
N.A.	N.A.	N.A.	N.A.	1
"	"	"	"	2
"	"	"	"	3
"	"	"	"	4
"	"	"	"	5
"	"	"	"	6
"	"	"	"	7
"	"	"	"	8
"	"	"	"	9
"	"	"	"	10
"	"	"	"	11
"	"	"	"	12
"	"	"	"	13
"	"	"	"	14
"	"	"	"	15
"	"	"	"	16
"	"	"	"	17
"	"	"	"	18
"	"	"	"	19



TABLE  
ટેબલ

		Food Crops—(Concl'd.) ખાદ્ય પાકો—(પૂર્ણ)			
		Fenugreek મેથી			
Sr. No.	District. જિલ્લો	Condition factor પાકની સ્થિતિ ટકામાં		Current ચાલુ સાલે થયેલ હેક્ટર દીઠ ઉત્પન્ન (કિલોમાં)	
		Irrig. પિયત	Unirrig. બિનપિયત	Irrig. પિયત	Unirrig. બિનપિયત
અ. નં.			41		
1	2				
1.	Ahmedabad અમદાવાદ	N.A.	N.A.	N.A.	N.A.
2.	Banaskantha બનાસકાંઠા	"	"	"	"
3.	Baroda વડોદરા	"	"	"	"
4.	Broach ભરૂચ	"	"	"	"
5.	Bulsar વલસાડ	"	"	"	"
6.	Dangs ડાંગ	"	"	"	"
7.	Gandhinagar ગાંધીનગર	"	"	"	"
8.	Kaira ખેડા	"	"	"	"
9.	Mehsana મહેસાણા	"	"	"	"
10.	Panchmahals પંચમહાલ	"	"	"	"
11.	Sabarkantha સાબરકાંઠા	"	"	"	"
12.	Surat સુરત	"	"	"	"
13.	Amreli અમરેલી	"	"	"	"
14.	Bhavnagar ભાવનગર	"	"	"	"
15.	Jamnagar જામનગર	"	"	"	"
16.	Junagadh જુનાગઢ	"	"	"	"
17.	Kutch કચ્છ	"	"	"	"
18.	Rajkot રાજકોટ	"	"	"	"
19.	Surendranagar સુરેન્દ્રનગર	"	"	"	"

Gujarat State : ગુજરાત રાજ્ય

No. V - A—(Contd.)

n. a—(ચાણ)

Non-food crops. અખાદ પાકો							
Isabgul ઈસબગુલ				Cotton કપાસ			
Condition factor પાકની સ્થિતિ ટકામાં		Current ચાણ સાલે થયેલ હેક્ટર દીઠ ઉત્પન્ન		Condition factor પાકની સ્થિતિ ટકામાં		Current ચાણ સાલે થયેલ હેક્ટર દીઠ ઉત્પન્ન (કિલોમાં)	
Irrigated પિયત	Unirrigated બિનપિયત	Irrigated પિયત	Unirrigated બિનપિયત	Irrigated પિયત	Unirrigated બિનપિયત	Sr. No. (કિલોમાં)	સ. n.
42				43			
N.A.	N.A.	N.A.	N.A.	N.A.	N.A.	146	1
"	"	"	"	"	"	199	2
"	"	"	"	"	"	278	3
"	"	"	"	"	"	212	4
"	"	"	"	"	"	199	5
"	"	"	"	"	"	206	6
"	"	"	"	"	"	199	7
"	"	"	"	"	"	218	8
"	"	"	"	"	"	146	9
"	"	"	"	"	"	199	10
"	"	"	"	"	"	203	11
"	"	"	"	"	"	120	12
"	"	"	"	"	"	199	13
"	"	"	"	"	"	199	14
"	"	"	"	"	"	199	15
"	"	"	"	"	"	199	16
"	"	"	"	"	"	199	17
"	"	"	"	"	"	140	18
"	"	"	"	"	"	58	19

TABLE  
ટેબલ

Sr. No. અ. નં.	District જિલ્લા	Non-food crops—(Contd.) અખાદ પાકો—(ચાલુ)			
		Jute શણ			
		Condition factor પાકની સ્થિતિ ટકામાં		Current ચાલુ સાલે થયેલ હેક્ટર દીઠ ઉત્પન્ન (કિલોમાં)	
		Irrig. પિયત	Unirrig. બિનપિયત	Irrig. પિયત	Unirrig. બિન પિયત
1	2	44			
1.	Ahmedabad અમદાવાદ	Nil.	Nil.	Nil.	Nil.
2.	Banaskantha બનાસકાંઠા	"	"	"	"
3.	Baroda વડોદરા	"	"	"	"
4.	Broach ભરૂચ	"	"	"	"
5.	Bulsar વલસાડ	"	"	"	"
6.	Dangs ડાંગ	"	"	"	"
7.	Gandhinagar ગાંધીનગર	"	"	"	"
8.	Kaira કૈા	"	"	"	"
9.	Mehsana મહેસાણા	"	"	"	"
10.	Panchmahals પંચમહાલ	"	"	"	"
11.	Sabarkantha સાબરકાંઠા	"	"	"	"
12.	Surat સુરત	"	"	"	"
13.	Amreli અમરેલી	"	"	"	"
14.	Bhavnagar ભાવનગર	"	"	"	"
15.	Jamnagar જામનગર	"	"	"	"
16.	Junagadh જુનાગઢ	"	"	"	"
17.	Kutch કચ્છ	"	"	"	"
18.	Rajkot રાજકોટ	"	"	"	"
19.	Surendranagar સુરેન્દ્રનગર	"	"	"	"

ગુજરાત રાજ્ય  
Gujarat State :



TABLE  
ટેબલ

		Non-food crops—(Contd.)—અખાદ પાકો—(ચાલુ)			
Sr. No. અ. નં.	District. જિલ્લો	Agave કેતકી			
		Condition factor પાકની સ્થિતિ ટકામાં		Current ચાલુ સાલે થયેલ હેક્ટર દીઠ ઉત્પન્ન ( કિલોમાં )	
1	2	Irrig. પિયત	Unirrig. બિનપિયત	Irrig. પિયત	Unirrig. બિનપિયત
				47	
1.	Ahmedabad અમદાવાદ	Nil.	Nil.	Nil.	Nil.
2.	Bansakantha બનાસકાંઠા	„	„	„	„
3.	Baroda વડોદરા	„	„	„	„
4.	Broach બ્રુચ	„	„	„	„
5.	Bulsar વલસાડ	„	„	„	„
6.	Dangs ડાંગ	„	„	„	„
7.	Gandhinagar ગાંધીનગર	„	„	„	„
8.	Kaira ખેડા	„	„	„	„
9.	Mehsana મહેસાણા	„	„	„	„
10.	Panchmahals પંચમહાલ	„	„	„	„
11.	Sabarkantha સાબરકાંઠા	„	„	„	„
12.	Surat સુરત	„	„	„	„
13.	Amreli અમરેલી	„	„	„	„
14.	Bhavnagar ભાવનગર	„	„	„	„
15.	Jamnagar જામનગર	„	„	„	„
16.	Junagadh જુનાગઢ	„	„	„	„
17.	Kutch કચ્છ	„	„	„	„
18.	Rajkot રાજકોટ	„	„	„	„
19.	Surendranagar સુરેન્દ્રનગર	„	„	„	„

Gujarat State : ગુજરાત રાજ્ય

No. 5-A—(Contd.)

નં. ૫-અ—(ચાલુ)

(Non-foof crops) અખાદ પાકો (ચાલુ)							
Coir કાથી				Groundnut મગફળી			
Condition factor		Current		condition factor		Current	
પાકની સ્થિતિ ટકામાં		ચાલુ સાલે થયેલ હેક્ટર દીઠ ઉત્પન્ન (કિલોમાં)		પાકની સ્થિતિ ટકામાં		ચાલુ સાલે થયેલ હેક્ટર દીઠ ઉત્પન્ન (કિલોમાં)	
Irrig. પિયત	Unirrig. બિન પિયત	Irrig. પિયત	Unirrig. બિનપિયત	Irrig. પિયત	Unirrig. બિનપિયત		Sr. No. અ. નં.
48				49			
Nil.	Nil.	Nil.	Nil.	Nil.	Nil.	642	1
"	"	"	"	"	"	642	2
"	"	"	"	"	"	642	3
"	"	"	"	"	"	642	4
"	"	"	"	"	"	642	5
"	"	"	"	"	"	642	6
"	"	"	"	"	"	642	7
"	"	"	"	"	"	642	8
"	"	"	"	"	"	642	9
"	"	"	"	"	"	980	10
"	"	"	"	"	"	987	11
"	"	"	"	"	"	642	12
"	"	"	"	"	"	623	13
"	"	"	"	"	"	887	14
"	"	"	"	"	"	359	15
"	"	"	"	"	"	838	16
"	"	"	"	"	"	642	17
"	"	"	"	"	"	430	18
"	"	"	"	"	"	642	19
628							

Sr. No. અ. નં.	District. જિલ્લો	Non-food Crops (Contd.) અખાદ્ય પાકો-(ચાલુ)			
		Coconut નાળિયેરી			
		Condition factor પાકની સ્થિતિ ટકામાં		Current ચાલુ સાથે થયેલ હેક્ટર દીઠ ઉત્પન્ન (કિલોમાં)	
		Irr.	Unirri.	Irr.	Unirri.
		પિયત	બિનપિયત	પિયત	બિનપિયત
1	2	50			
1.	Ahmedabad અમદાવાદ	Nil.	Nil.	Nil.	Nil.
2.	Banaskantha બનાસકાંઠા	..	..	..	..
3.	Baroda વડોદરા	..	..	..	..
4.	Broach ભરૂચ	..	..	..	..
5.	Bulsar વલસાડ	..	..	..	..
6.	Dangs ડાંગ	..	..	..	..
7.	Gandhinagar ગાંધીનગર	..	..	..	..
8.	Kaira ખેડા	..	..	..	..
9.	Mehsana મહેસાણા	..	..	..	..
10.	Panchmahals પંચમહાલ	..	..	..	..
11.	Sabarkantha સાબરકાંઠા	..	..	..	..
12.	Surat સુરત	..	..	..	..
13.	Amreli અમરેલી	..	..	..	..
14.	Bhavnagar ભાવનગર	..	..	..	..
15.	Jamnagar જામનગર	..	..	..	..
16.	Junagadh જુનાગઢ	..	..	..	..
17.	Kutch કચ્છ	..	..	..	..
18.	Rajkot રાજકોટ	..	..	..	..
19.	Surendranaga સુરેન્દ્રનગર	..	..	..	..

Gujarat State : ગુજરાત રાજ્ય...

Non-food Crops (Contd.)-અખાદ્ય પાકો--(ચાણ)							
Sesamum તલ				Rape સરસવ			
Condition factor	Current	Standard	Condition factor	Current			
પાકની સ્થિતિ	ચાણ સાથે	નિર્ધારિત	પાકની સ્થિતિ	ટકામાં ચાણ સાથે થયેલ			
ટકામાં	થયેલ હેક્ટર	ઉત્પન્ન		હેક્ટર ટીક ઉત્પન્ન			
	ટીક ઉત્પન્ન			( કિલોમાં )			
	( કિલોમાં )						
Irri.	Unirri.		Irri.	Unirri.	Irri.	Unirri.	Sr.
પિયત	બિનપિયત		પિયત	બિનપિયત	પિયત	બિનપિયત	સં. નં.
	51				52		
Nil.	Nil.	247	—	—	—	—	1
"	"	61	729	47	—	342	2
"	"	247	—	—	—	—	3
"	"	247	—	—	—	—	4
"	"	247	—	—	—	—	5
"	"	247	—	—	—	—	6
"	"	247	—	—	—	—	7
"	"	576	—	—	—	—	8
"	"	167	729	53	25	386	182
"	"	429	729	—	77	—	561
"	"	૫૩	729	55	100	401	729
"	"	247	—	—	—	—	12
"	"	240	—	—	—	—	13
"	"	178	—	—	—	—	14
"	"	247	—	—	—	—	15
"	"	247	—	—	—	—	16
"	"	247	729	50	25	365	182
"	"	247	—	—	—	—	18
"	"	107	—	—	—	—	19



Non-food Crops (Contd)—અખાદ પાકો—(ચાલુ)						
Sr. No.	District જિલ્લો	Mustard રાઈ				
		Standard નિર્ધારિત ઉત્પન્ન	Condition factor પાકની સ્થિતિ ટકામાં		Current ચાલુ સાલે થયેલ હેક્ટર દીઠ ઉત્પન્ન (કિલોમાં)	
૧	૨		Irrig. પિયત	Unirrig. બિનપિયત	Irrig. પિયત	Unirrig. બિનપિયત
			53			
1.	Ahmedabad અમદાવાદ	729	50	50	364	36
2.	Banaskantha બનાસકાંઠા	729	48	—	348	—
3.	Baroda વડોદરા	—	—	—	—	—
4.	Broach બ્રૉચ	—	—	—	—	—
5.	Bulsar વલસાડ	—	—	—	—	—
6.	Dangs ડાંગ	—	—	—	—	—
7.	Gandhinagar ગાંધીનગર	—	—	—	—	—
8.	Kaira ખેડા	729	—	62	—	45
9.	Mehsana મહેસાણા	729	58	33	428	24
10.	Panchmahals પંચમહાલ	—	—	—	—	—
11.	Sabarkantha સાબરકાંઠા	729	55	33	401	24
12.	Surat સુરત	—	—	—	—	—
13.	Amreli અમરેલી	—	—	—	—	—
14.	Bhavnagar ભાવનગર	729	—	50	—	36
15.	Jamnagar જામનગર	—	—	—	—	—
16.	Junagadh જુનાગઢ	—	—	—	—	—
17.	Kutch કચ્છ	—	—	—	—	—
18.	Rajkot રાજકોટ	—	—	—	—	—
19.	Surendranagar સુરેન્દ્રનગર	—	—	—	—	—

Gujarat State : ગુજરાત રાજ્ય

V - A—(Contd.)

પ-અ—(ચાણુ)

Non-food Crops (Contd.)—અખાદા પાકો—(ચાણુ)							
Soyabean સોયાબીન				Linseed અળસી			
Condition factor સ્થિતિ ટકામાં	Current ચાણુ સાલે થયેલ હેક્ટર દીક ઉત્પન્ન	Standard નિર્ધારિત ઉત્પન્ન	Condition factor પાકની સ્થિતિ ટકામાં	Current ચાણુ સાલે થયેલ હેક્ટર દીક ઉત્પન્ન			
(કિલોમાં)			(કિલોમાં)			Sr.	
Unirri. બિનપિયત			Irrirri. પિયત	Unirri. બિનપિયત	Irrirri. પિયત	Unirri. બિનપિયત	No. અ. નં.
54			55			1	
1.	Nil.	Nil.	—	—	—	—	1
2.	"	"	—	—	—	—	2
3.	"	"	—	—	—	—	3
4.	"	"	—	—	—	—	4
5.	"	"	—	—	—	—	5
6.	"	"	—	—	—	—	6
7.	"	"	—	—	—	—	7
8.	"	"	—	—	—	—	8
9.	"	"	—	—	—	—	9
10.	"	"	448	—	67	—	300
11.	"	"	—	—	—	—	11
12.	"	"	—	—	—	—	12
13.	"	"	—	—	—	—	13
14.	"	"	—	—	—	—	14
15.	"	"	—	—	—	—	14
16.	"	"	—	—	—	—	16
17.	"	"	—	—	—	—	17
18.	"	"	—	—	—	—	18
19.	"	"	—	—	—	—	19

		Non-food Crops (Contd.)—અખાદ્ય પાકો—(ચાલુ)		
		Castor એરંડા		
Sr. No. અ. નં.	District જિલ્લો	Condition factor પાકની સ્થિતિ ટકામાં		Current ચાલુ સાલે થયેલ હેક્ટર દીઠ ઉત્પન્ન (કિલોમી)
		Irrig. પિયત	Unirrig. બિન પિયત	
1	2	56		
1.	Ahmedabad અમદાવાદ	—	—	339
2.	Banaskantha બનાસકાંઠા	—	—	26
3.	Baroda વડોદરા	—	—	339
4.	Broach ભરૂચ	—	—	339
5.	Bulsar વલસાડ	—	—	339
6.	Dangs ડાંગ	—	—	—
7.	Gandhinagar ગાંધીનગર	—	—	339
8.	Kaira ખેડા	—	—	339
9.	Mehsana મહેસાણા	—	—	399
10.	Panchmahals પંચમહાલ	—	—	339
11.	Sabarkantha સાબરકાંઠા	—	—	921
12.	Surat સુરત	—	—	339
13.	Amreli અમરેલી	—	—	339
14.	Bhavnagar ભાવનગર	—	—	400
15.	Jamnagar જામનગર	—	—	339
16.	Junagadh જુનાગઢ	—	—	339
17.	Kutch કચ્છ	—	—	339
18.	Rajkot રાજકોટ	—	—	339
19.	Surendranagar સુરેન્દ્રનગર	—	—	340
Gujarat State : ગુજરાત રાજ્ય				347

Non-food Crops-(Contd.) અખાદ પાકો-(ચાલુ)							
Indigo ગળી				Tobacco તમાકુ			
Condition factor કાંચી સ્થિતિ ટકામાં		Current ચાલુ સાલે થયેલ હેક્ટર દીઠ ઉત્પન્ન (કિલોમાં)		Condition factor પાકની સ્થિતિ ટકામાં		Current ચાલુ સાલે થયેલ હેક્ટર દીઠ ઉત્પન્ન (કિલોમાં)	
Irrig. પિયત	Unirrig. બિનપિયત	Irrig. પિયત	Unirrig. બિનપિયત	Irrig. પિયત	Unirrig. બિનપિયત		Sr. No. અ.નં.
57				58			
Nil.	Nil.	Nil.	Nil.	—	—	1326	1
"	"	"	"	—	—	1326	2
"	"	"	"	—	—	982	3
"	"	"	"	—	—	1326	4
"	"	"	"	—	—	—	5
"	"	"	"	—	—	—	6
"	"	"	"	—	—	1326	7
"	"	"	"	—	—	1092	8
"	"	"	"	—	—	1326	9
"	"	"	"	—	—	1326	10
"	"	"	"	—	—	1326	11
"	"	"	"	—	—	1326	12
"	"	"	"	—	—	—	13
"	"	"	"	—	—	—	14
"	"	"	"	—	—	—	15
"	"	"	"	—	—	—	16
"	"	"	"	—	—	—	17
"	"	"	"	—	—	—	18
"	"	"	"	—	—	—	19

TABLE  
ટેબલ

Sr. No. અ. નં.	District જિલ્લો	Non-food Crops-(Contd.) અખાદ્ય પાકો (ચાલુ)			
		Coffee કોફી.			
		Condition factor પાકની સ્થિતિ ટકામાં		Current ચાલુ સાલે થયેલ હેક્ટર દીઠ ઉત્પન્ન (કિલોમાં)	
1	2	Irr. પિયત	Unirri. બિનપિયત	Itri. પિયત	Unirri. બિનપિયત
					59
1.	Ahmedabad અમદાવાદ	Nil.	Nil.	Nil.	Nil.
2.	Banaskantha બનાસકાંઠા	"	"	"	"
3.	Baroda વડોદરા	"	"	"	"
4.	Broach ભરૂચ	"	"	"	"
5.	Bulsar વલસાડ	"	"	"	"
6.	Dangs ડાંગ	"	"	"	"
7.	Gandhinagar ગાંધીનગર	"	"	"	"
8.	Kaira ખેડ	"	"	"	"
9.	Mehsana મહેસાણા	"	"	"	"
10.	Panchmahals પંચમહાલ	"	"	"	"
11.	Sabarkantha સાબરકાંઠા	"	"	"	"
12.	Surat સુરત	"	"	"	"
13.	Amreli અમરેલી	"	"	"	"
14.	Bhavnagar ભાવનગર	"	"	"	"
15.	Jamnagar જામનગર	"	"	"	"
16.	Junagadh જુનાગઢ	"	"	"	"
91.	Kutch કચ્છ	"	"	"	"
18.	Rajkot રાજકોટ	"	"	"	"
19.	Surendranagar સુરેન્દ્રનગર	"	"	"	"
Gujarat State ગુજરાત રાજ્ય					



TABLE  
ટેબલ

		Non-food Crops—(Contd.) અખાદ્ય પાકો-(ચાલુ)			
Sr. No. અ. નં.	District જિલ્લો	Indian Hemp ભાંગ (ગાંજી)			
		Condition factor પાકની સ્થિતિ ટકામાં		Current ચાલુ સાથે થયેલ હેક્ટર દીઠ ઉત્પન્ન (કિલોમાં)	
		Irr. પિયત	Unirri. બિનપિયત	Irr. પિયત	Unirri. બિનપિયત
1	2	62			
1.	Ahmedabad અમદાવાદ	Nil.	Nil.	Nil.	Nil.
2.	Banaskantha બનાસકાંઠા	"	"	"	"
3.	Baroda વડોદરા	"	"	"	"
4.	Broach ભરૂચ	"	"	"	"
5.	Bulsar વલસાડ	"	"	"	"
6.	Dangs ડાંગ	"	"	"	"
7.	Gandhinagar ગાંધીનગર	"	"	"	"
8.	Kaira ખેડા	"	"	"	"
9.	Mehsana મહેસાણા	"	"	"	"
10.	Panchmahals પંચ મહાલ	"	"	"	"
11.	Sabarkantha સાબરકાંઠા	"	"	"	"
12.	Surat સુરત	"	"	"	"
13.	Amreli અમરેલી	"	"	"	"
14.	Bhavnagar ભાવનગર	"	"	"	"
15.	Jamnagar જામનગર	"	"	"	"
16.	Junagadh જુનાગઢ	"	"	"	"
17.	Kutch કચ્છ	"	"	"	"
18.	Rajkot રાજકોટ	"	"	"	"
19.	Surendranagar સુરેન્દ્રનગર	"	"	"	"

Gujarat State ગુજરાત રાજ્ય

No. V - A—(Contd.)

નં. ૫-૨૧ (ચાલુ)

Non-food Crops-(Contd) અખાદ પાકો—(ચાલુ)								
Opium અફીણ				Cinchona કચીનાઈન				Sr. No.
Condition factor પાકની સ્થિતિ ટકામાં		Current ચાલુ સાલે થયેલ હેક્ટર દીઠ ઉત્પન્ન (કિલોમાં)		Condition factor પાકની સ્થિતિ ટકામાં		Current ચાલુ સાલે થયેલ હેક્ટર દીઠ ઉત્પન્ન (કિલોમાં)		
Irrig. પિયત	Unirrig. બિનપિયત	Irrig. પિયત	Unirrig. બિનપિયત	Irrig. પિયત	Unirrig. બિનપિયત	Irrig. પિયત	Unirrig. બિનપિયત	સં. નં.
63				64				1
Nil.	Nil.	Nil.	Nil.	Nil.	Nil.	Nil.	Nil.	1
"	"	"	"	"	"	"	"	2
"	"	"	"	"	"	"	"	3
"	"	"	"	"	"	"	"	4
"	"	"	"	"	"	"	"	5
"	"	"	"	"	" <sup>v</sup>	"	"	6
"	"	"	"	"	"	"	"	7
"	"	"	"	"	"	"	"	8
"	"	"	"	"	" <sup>v</sup>	"	"	9
"	"	"	"	"	"	"	"	10
"	"	"	"	"	"	"	"	11
"	"	"	"	"	"	"	"	12
"	"	"	"	"	"	"	"	13
"	"	"	"	"	"	"	"	14
"	"	"	"	"	"	"	"	15
"	"	"	"	"	"	"	"	16
"	"	"	"	"	"	"	"	17
"	"	"	"	"	"	"	"	18
"	"	"	"	"	"	"	"	19



TABLE  
ટેબલ

Non-food Crops <i>Contd.</i> .. અખાદ પાકો—(ચાલુ)					
Safflower કસુંબી					
Sr. No. અ. નં.	District જિલ્લો	Condition factor પાકની સ્થિતિ ટકામાં		Current ચાલુ સાલે થયેલ હેક્ટર દીઠ ઉત્પન્ન (કિલોમાં)	
		Irrig. પિયત	Unirrig. બિનપિયત	Irrig. પિયત	Unirrig. બિનપિયત
1.	2	65			
1.	Ahmedabad અમદાવાદ	N.A.	N.A.	N.A.	N.A.
2.	Banaskantha બનાસકાંઠા	..	..	..	..
3.	Baroda વડોદરા	..	..	..	..
4.	Broach બ્રુચ	..	..	..	..
5.	Bulsar વલસાડ	..	..	..	..
6.	Dangs ડાંગ	..	..	..	..
7.	Gandhinagar ગાંધીનગર	..	..	..	..
8.	Kaira ખેડા	..	..	..	..
9.	Mehsana મહેસાણા	..	..	..	..
10.	Panchmahals પંચ મહાલ	..	..	..	..
11.	Sabarkantha સાબરકાંઠા	..	..	..	..
12.	Surat સુરત	..	..	..	..
13.	Amreli અમરેલી	..	..	..	..
14.	Bhavnagar ભાવનગર	..	..	..	..
15.	Jamnagar જામનગર	..	..	..	..
16.	Junagadh જુનાગઢ	..	..	..	..
17.	Kutch કચ્છ	..	..	..	..
18.	Rajkot રાજકોટ	..	..	..	..
19.	Surendranagar સુરેન્દ્રનગર	..	..	..	..

Gujarat State ગુજરાત રાજ્ય...



TABLE

ટેબલ

Total Outturn of Principal Crops in '00  
સને ૧૯૬૯-૭૦ના વર્ષ દરમ્યાન ગુજરાત રાજ્યની જિલ્લાવાર

Sr. No. અ. નં.	District જિલ્લો	Food Crops ખાદ્ય પાકો					
		Paddy ડાંગર	Wheat ઘઉં	Barley જવ	Jowar		
1	2	3	4	5	Kharif રોમાસુ 6(a)	Rabi શિયાળુ 6(b)	Summer ઉનાળુ 6(c)
1.	Ahmedabad અમદાવાદ	205	665	2	132	8	—
2.	Banaskantha બનાસકાંઠા	6	703	7	242	29	—
3.	Baroda વડોદરા	249	128	—	27	507	—
4.	Broach ભરૂચ	161	157	—	69	407	—
5.	Bulsar વલસાડ	976	37	—	61	—	—
6.	Dangs ડાંગ	34	1	—	2	—	—
7.	Gandhinagar ગાંધીનગર	8	61	1	26	—	—
8.	Kaira ખેડા	998	725	—	54	4	—
9.	Mehsana મહેસાણા	52	1008	6	417	—	—
10.	Panchmahals પંચમહાલ	783	296	8	19	51	—
11.	Sabarkantha સાબરકાંઠા	104	351	2	78	1	—
12.	Surat સુરત	671	135	—	594	162	—
Baroda Dn. વડોદરા વિભાગ		4247	4267	26	1721	1169	—
13.	Amreli અમરેલી	24	164	—	168	5	—
14.	Bhavnagar ભાવનગર	10	259	—	194	3	—
15.	Jamnagar જામનગર	16	217	—	74	1	—
16.	Junagadh જુનાગઢ	61	495	—	82	169	—
17.	Kutch કચ્છ	—	180	4	9	14	—
18.	Rajkot રાજકોટ	40	277	—	62	—	—
19.	Surendranagar સુરેન્દ્રનગર	1	92	—	83	1	—
Rajkot Dn. રાજકોટ વિભાગ		152	1684	4	672	193	—
Gujarat State ગુજરાત રાજ્ય		4399	5951	30	2393	1362	—

V-B

પ-બ

tonnes in each district of Gujarat in 1969-70

મુખ્ય પાકોનું સો ટનીઝમાં ઉત્પાદન

Food Crops—(contd) ખાદ્ય પાકો—(આલુ)								
જુવાર	Bajri	Maize	Ragi	Italian	Kodra	Little	Common	Sr.
બાજરી	મકાઈ	ભાવટે	Itailian	કોદરા	Little	મલ્લેટ	મલ્લેટ	No.
		(નાગલી)	કાંગ	ગજરી કેરી		ચીણા		અ.
Total								નં.
કુલ	7	8	9	10	11	12	13	
6								
140	875	—	2	—	14	—	1	1
271	559	81	—	16	4	56	18	2
534	197	78	6	—	163	—	—	3
476	92	12	—	1	51	—	—	4
61	—	—	116	—	24	—	—	5
2	—	2	98	—	15	—	—	6
26	195	—	—	—	1	—	—	7
58	2295	72	35	—	195	—	1	8
417	2487	5	—	—	5	2	29	9
70	392	1504	109	—	172	89	3	10
79	1083	867	2	1	60	9	2	11
756	12	1	30	—	50	—	2	12
2890	8187	2622	398	18	754	156	56	
173	1161	6	—	—	—	—	—	13
197	1675	1	—	—	—	—	—	14
75	649	4	—	—	—	—	—	15
251	654	6	—	—	—	—	—	16
23	267	1	—	—	—	—	—	17
62	638	5	—	—	—	—	—	18
84	235	—	—	—	—	—	—	19
865	5279	23	—	—	—	—	—	
3755	13466	2645	398	18	754	156	56	

TABLE  
ટેબલ

Sr. No. અ. નં.	District જિલ્લો	Food Crop—(contd) ખાદ્ય પદાર્થ—(સાલુ)			
		Other cereals બીજા ધાન્યો			
		Vari વરી	Bhadli ભાદલી	Sava સવા	Banti બંટી
1	2	14(a)	14(b)	14(c)	14(d)
1.	Ahmedabad અમદાવાદ	—	—	—	10
2.	Banaskantha બનાસકાંઠા	1	—	—	10
3.	Baroda વડોદરા	—	9	—	13
4.	Broach ભરૂચ	—	2	—	10
5.	Bulsar વલસાડ	20	—	—	1
6.	Dangs ડાંગ	22	2	5	4
7.	Gandhinagar ગાંધીનગર	—	—	—	—
8.	Kaira ખેડા	—	—	—	1
9.	Mehsana મહેસાણા	2	—	1	25
10.	Panchmahals પંચમહાલ	—	2	—	87
11.	Sabarkantha સાબરકાંઠા	—	—	—	26
12.	Surat સુરત	—	7	—	9
Baroda Dn. વડોદરા વિભાગ		45	22	6	196
13.	Amreli અમરેલી	—	—	—	—
14.	Bhavnagar ભાવનગર	—	—	—	—
15.	Jamnagar જામનગર	—	—	—	—
16.	Junagadh જુનાગઢ	—	—	—	—
17.	Kutch કચ્છ	—	—	—	—
18.	Rajkot રાજકોટ	—	—	—	—
19.	Surendranagar સુરેન્દ્રનગર	—	—	—	5
Rajkot Dn. રાજકોટ વિભાગ		—	—	—	5
Gujarat State ગુજરાત રાજ્ય		45	22	6	201

1969-70 ]

Statistical Tables

No. V-B—(contd.)

નં. ૫-બ—(ચાલુ)

Food Crops—(contd.) ખાદ્ય પાકો—(ચાલુ)								
Other cereals—(contd.) બીજા ધાન્યો—(ચાલુ)				Total	Total	Gram	Green	Sr.
				14(a) to	cereals	ચણા	gram	No.
Other અન્ય				14(e)	(3 to 14)		મગ	નં.
Kharif	Rabi	Summer	Total	કુલ (૧૪-અ	કુલ ધાન્યો			
ચોમાસુ	શિયાળુ	ઉનાળુ	કુલ	થી ૧૪-ઈ)	(કો-૩ થી			
	14(e)			14	૧૪)	16	17	1
—	—	—	—	10	1914	5	1	1
—	—	—	—	11	1732	7	24	2
—	—	—	—	22	1377	7	2	3
11	—	—	11	23	973	2	1	4
—	—	—	—	21	1235	4	2	5
—	—	—	—	33	185	—	—	6
—	—	—	—	—	292	—	1	7
5	1	—	6	7	4386	5	7	8
—	3	—	3	31	4042	1	9	9
81	—	—	81	170	3596	184	8	10
—	—	—	—	26	2586	8	7	11
11	—	—	11	27	1684	10	6	12
108	4	—	112	381	24002	233	68	
—	—	—	—	—	1528	1	1	13
—	—	—	—	—	2142	2	2	14
—	—	—	—	—	961	2	—	15
—	—	—	—	—	1467	7	1	16
1	—	—	1	1	476	—	69	17
—	—	—	—	—	1022	2	—	18
—	—	—	—	5	417	7	2	19
1	—	—	1	6	8013	21	66	
109	4	—	113	387	32015	254	134	

TABLE  
ટેબલ

Sr. No. અ. નં.	District. જિલ્લો	Food Crops—(Contd.) ખાદ્ય પાકો (ચાકુ)						
		Tur તુવેર અડદ	Black gram (Udid) અડદ	Horse gram (Kudachi) કુલચી	Masur મસૂર	Other pulses અન્ય કોકોળ		
1	2	18	19	20	21	22(a) Math મઠ	22(b) Val વાલ	22(c) Chavli ચોળા
1.	Ahmedabad અમદાવાદ	4	—	—	—	3	—	—
2.	Banaskantha બનાસકાંઠા	6	2	—	—	24	1	8
3.	Baroda વડોદરા	76	17	—	—	14	4	—
4.	Broach ભરૂચ	46	10	—	—	3	2	1
5.	Bhilsar વલસાડ	35	29	—	—	—	118	1
6.	Dangs ડાંગ	9	13	—	—	—	—	2
7.	Gandhinagar ગાંધીનગર	4	—	—	—	2	—	—
8.	Kaira ખેડા	55	2	—	—	8	1	2
9.	Mehsana મહેસાણા	13	2	—	—	25	1	3
10.	Panchmahals પંચમહાલ	74	27	—	—	7	4	1
11.	Sabarkantha સાબરકાંઠા	19	6	—	—	11	—	1
12.	Surat સુરત	77	38	—	—	1	110	4
Baroda Dn. વડોદરા વિભાગ		418	146	—	—	98	241	23
13.	Amreli અમરેલી	—	3	1	—	—	1	—
14.	Bhavnagar ભાવનગર	—	5	3	—	1	—	—
15.	Jamnagar જામનગર	—	—	—	—	—	—	—
16.	Junagadh જુનાગઢ	—	3	—	—	—	1	—
17.	Kutch કચ્છ	—	—	—	—	59	—	—
18.	Rajkot રાજકોટ	—	—	2	—	1	—	—
19.	Surendranagar સુરેન્દ્રનગર	—	—	—	—	3	—	—
Rajkot Dn. રાજકોટ વિભાગ		—	11	6	—	64	2	—
Gujarat State ગુજરાત રાજ્ય		418	157	6	—	162	243	23

No. V-B—(Contd.)

સં. ૫-બ—(સાલ)

Food Crops—(contd.) ખાદ્ય પાકો—(સાલ)							
Other pulses—(contd.) અન્ય કઠોળ—(સાલ)							
Watana વટાણા	Lang લાંગ	Other અન્ય				Total કુલ	Sr. No. સં. નં.
		Kharif ચૈત્રમાસે	Rabi શિયાળુ	Summer ઉનાળુ			
22(d)	22(e)	22 (f)				1	
—	—	—	—	—	—	1	
—	—	20	—	—	20	2	
—	1	—	—	—	—	3	
1	41	—	—	—	—	4	
1	—	—	—	—	—	5	
—	—	—	—	—	—	6	
—	—	—	—	—	—	7	
—	—	—	—	—	—	8	
—	—	—	—	—	—	9	
1	—	—	—	—	—	10	
—	—	—	—	—	—	11	
1	—	—	—	—	—	12	
4	42	20	—	—	20		
—	—	—	—	—	—	13	
—	—	—	—	—	—	14	
—	—	—	—	—	—	15	
—	—	—	—	—	—	16	
—	—	—	—	—	—	17	
—	—	—	—	—	—	18	
—	—	—	—	—	—	19	
4	42	20	—	—	20		



TABLE  
ટેબલ

Sr. No. અ. નં.	District જિલ્લો	Food Crops—(contd.) ખાદ્ય પદાર્થ—(ચાલુ)				
		Other Pulses—(contd.) અન્ય કઠોર—(ચાલુ)				
		Total other pulses કુલ અન્ય કઠોર	Total pulses (col. 16-22) (કુલ કો. ૧૬-૨૨) કઠોર	Total foodgrains (col. 15 + 23) (કુલ કો. ૧૫ + ૨૩) અનાજ	Sugarcane શેરડી	Potato બટાટા
1	2	22	23	24	25	26
1.	Ahmedabad અમદાવાદ	3	13	1927	13	3
2.	Banaskantha બનાસકાંઠા	53	92	1824	50	146
3.	Baroda વડોદરા	19	121	1498	16	33
4.	Broach ભરૂચ	48	107	1080	11	2
5.	Bulsar વલસાડ	120	190	1425	162	—
6.	Dangs ડાંગ	2	24	209	—	—
7.	Gandhinagar ગાંધીનગર	2	7	299	—	—
8.	Kaira ખેડા	11	80	4466	15	307
9.	Mehsana મહેસાણા	29	54	4096	13	37
10.	Panchmahals પંચમહાલ	13	306	3902	9	8
11.	Sabarkantha સાબરકાંઠા	12	52	2638	47	—
12.	Surat સુરત	116	247	1931	554	—
	Baroda Dn. વડોદરા વિભાગ	428	1293	25295	890	536
13.	Amreli અમરેલી	1	7	1535	494	—
14.	Bhavnagar ભાવનગર	1	13	2155	212	—
15.	Jamnagar જામનગર	—	2	963	168	59
16.	Junagadh જુનાગઢ	1	12	1479	707	—
17.	Kutch કચ્છ	59	119	595	15	13
18.	Rajkot રાજકોટ	1	5	1027	272	—
19.	Surendranagar સુરેન્દ્રનગર	3	12	429	4	—
	Rajkot Dn. રાજકોટ વિભાગ	66	170	8183	1872	72
	Gujarat State ગુજરાત રાજ્ય	494	1463	33478	2762	608

No. V-B—(contd.)

નં. વ-બ—(ચાલુ)

Food Crops—(concl'd) ખાદ્ય પદાર્થ—(પૂર્ણ)						Sr. No. અનુ. નં.
Other Pulses—(concl'd) અન્ય કઠોળ—(પૂર્ણ)						
Betelnuts સોપારી	Cordamoms એલચી	Chillies મરચાં	Ginger આદુ (સુંદ)	Pepper મરી	Turmeric હળદર	
27	28	29	30	31	32	1
N.A.	N.A.	2	N.A.	N.A.	N.A.	1
"	"	4	"	"	"	2
"	"	7	"	"	"	3
"	"	4	"	"	"	4
"	"	7	"	"	"	5
"	"	1	"	"	"	6
"	"	9	"	"	"	7
"	"	5	"	"	"	8
"	"	9	"	"	"	9
"	"	10	"	"	"	10
"	"	5	"	"	"	11
"	"	14	"	"	"	12
77						
"	"	10	"	"	"	13
"	"	17	"	"	"	14
"	"	7	"	"	"	15
"	"	5	"	"	"	16
"	"	1	"	"	"	17
"	"	2	"	"	"	18
"	"	1	"	"	"	19
43						
120						

TABLE  
ટેબલ

Sl. No.	District	Nonfood Crops અખાદ પાકો Cotton-Varietywise કપાસ (જાતવાર)				
		Digvijay	V-797	Sanjay	Wagad	Deviraj
અ. નં.	જિલ્લો	દિગ્વીજય	વી-૭૯૭	સંજય	વાગડ	દેવીરાજ
1	2	33(a)	33 (b)	33(c)	33(d)	33(e)
1.	Ahmedabad અમદાવાદ	—	1874	24	—	61
2.	Banaskantha બનાસકાંઠા	12	61	—	—	60
3.	Baroda વડોદરા	3354	—	—	—	644
4.	Broach ભરૂચ	2548	—	—	—	283
5.	Bulsar વલસાડ	163	—	—	—	—
6.	Dangs ડાંગ	—	—	—	—	—
7.	Gandhinagar ગાંધીનગર	—	87	—	—	5
8.	Kaira ખેડા	328	63	—	—	—
9.	Mehsana મહેસાણા	—	618	—	—	—
10.	Panchmahals પંચમહાલ	218	—	—	—	123
11.	Sabarakantha સાબરકાંઠા	203	—	3	—	663
12.	Surat સુરત	615	—	—	—	3
	Baroda Dn. વડોદરા વિભાગ	5441	2703	27	—	1842
13.	Amreli અમરેલી	—	—	217	—	57
14.	Bhavnagar ભાવનગર	—	1	460	—	14
15.	Jamnagar જામનગર	—	—	—	71	29
16.	Junagadh જુનાગઢ	—	—	—	—	397
17.	Kutch કચ્છ	—	209	—	—	—
18.	Rajkot રાજકોટ	—	19	136	—	684
19.	Surendranagar સુરેન્દ્રનગર	—	161	59	204	437
	Rajkot Divison રાજકોટ વિભાગ	—	390	872	275	1618
	Gujarat State ગુજરાત રાજ્ય	7441	3093	899	275	3460

\* Production of cotton in '00 bales each of 180 kgs.

\* કપાસનું ઉત્પાદન ૧૮૦ કીલોની "સો" ગાંસડીમાં છે.

No. V-B—(contd)

સં. ૫-બ—(સાજી)

Non food Crops અખાદ્ય પાકો (સાજી)					Sr No. અ.
Cotton Varietywise (contd.) કપાસ (જાતવાર)					
Gujarat-67	Hybrid-4	Dhumad	Kalyan	Total Cotton (of 33a to 33i)	સં.
ગુજરાત-૬૭	સંકર-૪	ધુમડ	કલ્યાણ	કુલ કપાસ કો. ૩૩(અ) થી ૩૩(આઈ)	
33(f)	33 (g)	33(h)	33(i)	33	1
34	2	—	—	1995	1
17	1	—	—	151	2
—	16	—	—	4014	3
21	30	—	—	2882	4
—	—	—	—	163	5
—	—	—	—	—	6
3	1	—	—	96	7
227	35	—	—	653	8
92	8	—	—	718	9
1	4	—	—	346	10
259	28	—	—	1156	11
3	9	—	—	630	12
657	134	—	—	12804	
—	1	—	—	275	13
—	1	—	—	476	14
—	—	124	—	224	15
—	8	111	—	516	16
65	3	—	—	277	17
—	4	—	—	643	18
—	1	—	144	1006	19
65	18	235	144	3617	
722	152	235	144	16421	

TABLE  
ટેબલ

Sr. No. અ. નં.	District જિલ્લો	Jute શણ	Non-food crops—(contd.) અખાદ પાકો-(શણ)					Groundnut મગફળી
			Sann-hemp શણ હેમ્પ	Ghayal ગાયલ	Ambadi શેરડી (અંબાડી)	Coir કાથી		
1	2	34	35	36	37	38	39	
1.	Ahmedabad અમદાવાદ	—	N.A.	N.A.	N.A.	N.A.	52	
2.	Banaskantha બનાસકાંઠા	—	..	..	..	..	12	
3.	Baroda વડોદરા	—	..	..	..	..	108	
4.	Broach ભરૂચ	—	..	..	..	..	51	
5.	Bulsar વલસાડ	—	..	..	..	..	25	
6.	Dangs ડાંગ	—	..	..	..	..	5	
7.	Gandhinagar ગાંધીનગર	—	..	..	..	..	3	
8.	Kaira ખેડ	—	..	..	..	..	95	
9.	Mehsina મહેસાણા	—	..	..	..	..	84	
10.	Panchmahals પંચમહાલ	—	..	..	..	..	424	
11.	Sabarkantha સાબરકાંઠા	—	..	..	..	..	662	
12.	Surat સુરત	—	..	..	..	..	243	
<b>Baroda Dn. વડોદરા વિભાગ</b>							<b>1764</b>	
13.	Amreli અમરેલી	—	..	..	..	..	1363	
14.	Bhavnagar ભાવનગર	—	..	..	..	..	1421	
15.	Jamnagar જામનગર	—	..	..	..	..	1061	
16.	Junagadh જુનાગઢ	—	..	..	..	..	2810	
17.	Kutch કચ્છ	—	..	..	..	..	212	
18.	Rajkot રાજકોટ	—	..	..	..	..	1593	
19.	Surendranagar સુરેન્દ્રનગર	—	..	..	..	..	176	
<b>Rajkot Dn. રાજકોટ વિભાગ</b>							<b>8636</b>	
Gujarat State ગુજરાત રાજ્ય							10400	

No. V-B—(Contd.)  
 નં. ધ-બ—(ચાલુ)

Non-food crops—(Contd.)-અખાદ પાકો-(ચાલુ)								
Coconut	Sesamum	Rape	Mustard	Linseed	Castor	Soyabean	Total oilseeds	Sr. No.
નાળિયેરી	તલ	સરસવ	રાઈ	અળશી	એરંડા	સોયાબીન	કુલ તેલીબિયાં	અ. નં
40	41	42	43	44	45	46	47	1
N.A.	8	—	4	—	7	N.A.	71	1
„	5	11	30	—	3	„	61	2
„	5	—	—	—	2	„	115	3
„	13	—	—	—	2	„	66	4
„	—	—	—	—	3	„	28	5
„	—	—	—	—	—	„	5	6
„	2	—	—	—	3	„	8	7
„	67	—	1	—	5	„	168	8
„	10	28	75	—	65	„	262	9
„	32	—	—	—	2	„	458	10
„	49	—	—	—	39	„	750	11
„	4	—	—	—	4	„	251	12
„	195	39	110	—	135	„	2243	
„	37	—	—	—	1	„	1401	13
„	25	—	—	—	—	„	1446	14
„	13	—	—	—	5	„	1079	15
„	5	—	—	—	3	„	2818	16
„	12	—	—	—	11	„	235	17
„	8	—	—	—	—	„	1601	18
„	15	—	—	—	—	„	191	19
„	115	—	—	—	20	„	5771	
„	310	39	110	—	155	„	11014	

TABLE  
ટેબલ

Sr. No. અ. નં.	District જિલ્લો	Non-food crops—(contd.) અખાદ પાકો (ચાણુ)				
		Indigo ગાળી	Tobacco તમાકુ	Isabgul ઈસબગુલ	Chikori ચીકોરી	Coffee કોફી
1	2	48	49	50	51	52
1.	Ahmedabad અમદાવાદ	Nil	18	NA	Nil	Nil
2.	Banaskantha બનાસકાંઠા	„	12	„	„	„
3.	Baroda વડોદરા	„	193	„	„	„
4.	Broach ભરૂચ	„	6	„	„	„
5.	Bulsar વલસાડ	„	—	„	„	„
6.	Dangs ડાંગ	„	—	„	„	„
7.	Gandhinagar ગાંધીનગર	„	10	„	„	„
8.	Kaira ખેડા	„	731	„	„	„
9.	Mehsana મહેસાણા	„	44	„	„	„
10.	Panchmahals પંચમહાલ	„	38	„	„	„
11.	Sabarkantha સાબરકાંઠા	„	1	„	„	„
12.	Surat સુરત	„	1	„	„	„
<b>Baroda Dn. વડોદરા વિભાગ.</b>			1054			
13.	Amreli અમરેલી	„	—	„	„	„
14.	Bhavnagar ભાવનગર	„	—	„	„	„
15.	Jamnagar જામનગર	„	—	„	„	„
16.	Junagadh જુનાગઢ	„	—	„	„	„
17.	Junagadh કચ્છ	„	—	„	„	„
18.	Rajkot રાજકોટ	„	„	„	„	„
19.	Surendranagar સુરેન્દ્રનગર	„	—	„	„	„
<b>Rajkot Dn. રાજકોટ વિભાગ.</b>						
<b>Gujarat State ગુજરાત રાજ્ય</b>			1054			

No. 5-B--(concl'd)

નં. ૫-બ--(પૂર્ણ)

## Non-food crops—(contd.) અખાદ્ય પાકો (ચાલુ)

Tea	Indian hemp	Opium	Cinchona	Sava	Ajwan	Nigerseed	Field vech	Sr. No.
ચા	(ભાંગ ગાંજી)	ઝાફીરુ	કવીનાઈન	સવા	અજ્વો	રામ તલ	ગુવાર	અ. નં.
53	54	55	56	57	58	59	60	1
Nil	Nil	Nil	Nil	—	—	—	N.A.	1
"	"	"	"	—	—	—	"	2
"	"	"	"	—	—	—	"	3
"	"	"	"	—	—	—	"	4
"	"	"	"	"	"	—	"	5
"	"	"	"	—	—	—	"	6
"	"	"	"	—	—	—	"	7
"	"	"	"	—	—	—	"	8
"	"	"	"	—	—	—	"	9
"	"	"	"	—	—	—	"	10
"	"	"	"	—	—	—	"	11
"	"	"	"	—	—	—	"	12
"	"	"	"	—	—	—	"	13
"	"	"	"	—	—	—	"	14
"	"	"	"	—	—	—	"	15
"	"	"	"	—	—	—	"	16
"	"	"	"	"	"	"	"	17
"	"	"	"	—	—	—	"	18
"	"	"	"	—	—	—	"	19



TABLE  
ટેબલ  
Statement showing the Farm Harvest Prices  
૧૯૬૯-૭૦ ના વર્ષ દરમિયાન ગુજરાત રાજ્યમાં કેટલીક

Sr. No.	District	Paddy	Maize	Bajri	Cotton (Unginned)
અ.નં.	જિલ્લો	ડાંગર	મકાઈ	બાજરી	કપાસ
1.	Ahmedabad અમદાવાદ	107.50	—	77.00	233.00
2.	Banaskantha બનાસકાંઠા	130.00	60.00	40.00	—
3.	Baroda વડોદરા	107.50	79.28	84.30	205.00
4.	Broach ભરૂચ	94.64	67.50	80.50	223.18
5.	Bulsar વલસાડ	108.00	—	—	223.00
6.	Dangs ડાંગ	80.00	65.00	—	—
7.	Gandhinagar ગાંધીનગર	95.00	—	75.00	175.00
8.	Kaira ખેડ	96.00	69.00	75.00	190.00
9.	Mehsana મહેસાણા	102.00	75.00	84.55	186.66
10.	Panchmahals પંચમહાલ	84.95	73.18	72.55	211.20
11.	Sabarkantha સાબરકાંઠા	87.37	69.82	74.49	241.66
12.	Surat સુરત	109.37	85.00	87.50	236.66
Weighted Avg.Baroda Dn. વડોદરા વિભાગની ભારિત સરેરાશ		99.38	71.74	76.32	216.42
13.	Amreli અમરેલી	95.00	76.11	84.50	160.70
14.	Bhavnagar ભાવનગર	82.00	65.00	80.44	167.22
15.	Jamnagar જામનગર	96.00	76.00	86.00	240.00
16.	Junagadh જુનાગઢ	88.91	75.00	86.87	206.96
17.	Kutch કચ્છ	—	75.00	75.00	220.00
18.	Rajkot રાજકોટ	84.28	84.50	85.54	210.77
19.	Surendranagar સુરેન્દ્રનગર	—	—	79.71	185.33
Weighted Avg.Rajkot Dn. રાજકોટ વિભાગની ભારિત સરેરાશ		88.49	78.50	82.93	196.62
Weighted Avg.Gujarat State ગુજરાત રાજ્યની ભારિત સરેરાશ		99.16	71.81	79.22	212.79

Note.—Prices in Rs. and paise per 100 killogram.

નોંધ:—કિંમત દર ૧૦૦ કિલોગ્રામ ની રૂપિયા અને પૈસામાં દર્શાવેલ છે.

No. VI

નં. ૬

for Kharif and Rabi season for the year 1969-70

ચીજીના (ખેત પેદાશો) કાપણી વખતના ભાવો દર્શાવતું પત્રક

Ragi	Potatoes	Sesamum	Groundnut	Castor	Sr. No.
રાગી	બટાટા	તલ	મગફળી	એરંડા	અ. નં.
—	71.25	193.00	133.00	107.50	1
—	50.00	222.00	140.00	157.00	2
—	—	146.25	123.89	120.00	3
—	60.00	175.00	118.33	107.50	4
72.00	—	—	150.00	115.00	5
65.00	—	—	150.00	—	6
—	75.00	200.00	140.00	125.00	7
69.00	69.16	228.12	141.00	131.25	8
—	60.90	254.40	158.57	162.00	9
66.07	76.43	194.90	133.15	121.00	10
70.00	89.00	220.09	134.39	117.24	11
75.00	—	237.50	145.20	103.75	12
68.93	64.39	216.15	136.16	143.26	
—	—	210.50	152.50	137.50	13
—	—	208.00	133.75	—	14
—	69.00	219.00	123.00	101.00	15
—	—	167.00	136.33	—	16
—	—	130.00	140.00	135.00	17
—	—	197.85	144.10	—	18
—	—	185.00	133.00	—	19
—	69.00	199.27	138.40	119.82	
68.93	65.06	208.92	137.88	140.27	

TABLE  
ટેબલ

Sr. No. અ.નં.	District જિલ્લો	Tobacco તમાકુ	Jowar (Kh.) જુવાર (ખરીફ)	Jowar (Rabi) જુવાર (રવિ)	Wheat ઘઉં
1.	Ahmedabad અમદાવાદ	485.00	82.30	76.25	100.00
2.	Banaskantha બનાસકાંઠા	—	55.00	55.00	75.00
3.	Baroda વડોદરા	157.50	84.58	—	94.16
4.	Broach ભરૂચ	195.00	85.00	90.45	97.27
5.	Bulsar વલસાડ	—	97.00	—	124.00
6.	Dangs ડાંગ	—	65.00	—	—
7.	Gandhinagar ગાંધીનગર	160.00	90.00	—	85.00
8.	Kaira ખેડા	278.00	73.00	78.00	91.66
9.	Mehsana મહેસાણા	150.00	86.00	86.50	99.40
10.	Panchmahals પંચમહાલ	357.50	70.75	74.25	89.70
11.	Sabarkantha સાબરકાંઠા	—	73.93	70.04	106.05
12.	Surat સુરત	575.00	90.50	92.14	102.50
Weighted Avg. Baroda Dn. વડોદરા વિભાગની ભારિત સરેરાશ		251.91	82.51	88.07	83.63
13.	Amreli અમરેલી	—	75.50	—	101.67
14.	Bhavnagar ભાવનગર	—	70.11	77.00	102.40
15.	Jamnagar જામનગર	—	73.00	—	100.00
16.	Junagadh જુનાગઢ	—	79.95	78.88	85.64
17.	Kutch કચ્છ	—	75.00	—	90.00
18.	Rajkot રાજકોટ	—	79.00	95.00	95.46
19.	Surendranagar સુરેન્દ્રનગર	—	79.00	70.00	119.20
Weighted Avg. Rajkot Dn. રાજકોટ વિભાગની ભારિત સરેરાશ		—	74.90	78.29	96.06
Weighted Avg. Gujarat State ગુજરાત રાજ્યની ભારિત સરેરાશ		251.91	80.21	85.96	86.80

No. VI—(Concd)

નં. ૬—(પૂર્ણ)

Barley બરણ	Gram ચણા	Tur તુવેર	Raw Sugar ચેતણ	Chillies મરચાં	Rape & Mustard રાઈ અને સરસવ	Sr. No. સં.નં.
72.50	127.50	110.50	127.50	425.00	—	1
70.00	—	95.00	150.00	632.00	118.00	2
—	122.50	109.50	—	—	—	3
—	109.37	105.00	92.50	612.50	—	4
—	125.00	133.00	156.00	633.00	—	5
—	—	120.00	—	—	—	6
—	—	110.00	—	425.00	—	7
—	117.50	121.10	91.00	600.00	—	8
70.44	—	—	125.00	797.00	163.70	9
67.90	97.00	90.50	94.69	451.70	—	10
62.50	101.95	106.09	100.00	525.00	—	11
—	125.33	113.55	124.16	566.66	—	12
68.79	102.56	109.95	129.24	562.72	154.40	
—	—	—	52.00	618.70	—	13
—	103.60	—	70.80	498.10	117.50	14
—	115.00	—	57.00	457.00	—	15
—	103.28	—	62.46	474.67	—	16
—	—	—	—	—	—	17
—	118.37	—	61.66	583.33	—	18
—	128.33	—	130.00	565.00	—	19
—	114.84	—	60.17	521.23	117.50	
68.79	103.96	109.95	83.32	547.38	154.08	

TABLE  
ટેબલ  
Agricultural Wages in each district of  
સને ૧૯૬૦-૭૦ના વર્ષ દરમ્યાન ગુજરાત રાજ્યના દરેક જિલ્લામાં ખેત મજૂરી અને

Sr. No.	District જિલ્લો	July 1969 જુલાઈ ૧૯૬૯					August, 1969				
		Normal number of working hours. કામના સામાન્ય કલાકો									
અ. નં.		Skilled labour કુશળ કારીગરો		Field labour ખેત labour		Other agril. અન્ય (સરવૈયા) ખેત		Herdsman ગોવાળ		Skilled કુશળ	
		Carpenter સુથાર	Blacksmith લુહાર	Cobbler મોઝી	મજૂર	મજૂર	અન્ય (સરવૈયા) ખેત	Carpenter સુથાર	Blacksmith લુહાર	મજૂર	મજૂર
		Rs.ps. રૂ. પૈ.	Rs.ps. રૂ. પૈ.	Rs.ps. રૂ. પૈ.	Rs.ps. રૂ. પૈ.	Rs.ps. રૂ. પૈ.	Rs.ps. રૂ. પૈ.	Rs.ps. રૂ. પૈ.	Rs.ps. રૂ. પૈ.	Rs.ps. રૂ. પૈ.	Rs.ps. રૂ. પૈ.
1	2	3	4	5	6	7	8	9	10		
1	Ahmedabad અમદાવાદ	6.91	6.33	5.40	3.41	3.20	3.33	6.70	6.40		
2	Banaskaniha બનાસકાંઠા	6.56	6.56	6.25	2.37	2.40	—	6.66	6.74		
3	Baroda વડોદરા	7.15	6.93	6.27	1.96	2.03	2.25	7.10	6.84		
4	Broach ભરૂચ	6.85	6.25	5.23	2.10	2.42	3.00	6.95	6.13		
5	Bulsar વલસાડ	6.37	6.75	4.78	1.87	2.00	1.37	6.43	6.57		
6	Dangs ડાંગ	7.00	8.00	5.00	2.00	—	—	7.00	8.00		
7	Gandhinagar ગાંધીનગર	N.R.									
8	Kaira કૈરા	6.50	5.53	4.25	2.72	2.50	—	6.50	5.53		
9	Mehsana મહેસાણા	7.19	7.21	6.25	3.06	2.93	3.00	7.05	6.89		
10	Panchmahals પંચ મહાલ	6.00	5.37	5.16	1.69	1.75	1.08	5.80	5.27		
11	Sabarkantha સાબરકાંઠા	6.14	5.78	5.00	2.29	2.54	—	6.11	5.72		
12	Surat સુરત	6.80	6.61	5.75	2.05	1.90	1.65	6.92	6.63		
13	Amreli અમરેલી	7.43	6.92	6.31	3.28	3.46	2.00	6.22	6.81		
14	Bhavnagar ભાવનગર	6.60	6.45	6.12	2.89	3.25	—	6.50	6.50		
15	Jamnagar જામનગર	7.83	7.25	6.58	4.72	4.00	2.60	7.25	7.05		
16	Junagadh જુનાગઢ	6.95	6.66	6.04	4.28	3.73	2.48	7.12	6.93		
17	Kutch કચ્છ	8.05	7.62	6.07	4.93	3.37	3.12	7.85	7.55		
18	Rajkot રાજકોટ	7.10	7.05	6.28	3.45	3.63	—	7.09	7.11		
19	Surendranagar સુરેન્દ્રનગર	6.12	5.50	4.40	2.60	2.50	3.00	6.12	5.50		
	Gujarat State Average. ગુજરાત રાજ્ય સરેરાશ	6.86	6.60	5.62	2.88	2.80	2.40	6.74	6.63		

No. VII

નં. ૭

Gujarat State in 1969-70

કુશળ કારીગરો ને ચૂકવાયેલ દૈનિક મજૂરીના દરો દર્શાવતું પત્રક

ઓગષ્ટ ૧૯૬૯				September, 1969 સપ્ટેમ્બર ૧૯૬૯							
number of working hours સામાન્ય કલાકો				Normal number of working hours કામના સામાન્ય કલાકો							
labour કારીગરો	Field labour ખેત મજૂર	Other agril. labour અન્ય ખેત મજૂર	Herd- man ગોવાળ (સરવૈયા)	Skilled labour Carpen- ter સુથાર	Black- smith લુહાર	Cobbler મોતી	Field labour ખેત મજૂર	Other agril. labour અન્ય ખેત મજૂર	Herd- man ગોવાળ (સરવૈયા)	Sr. No.	
Rs. ps. રૂ. પૈસા	Rs. ps. રૂ. પૈસા	Rs. ps. રૂ. પૈસા	Rs. ps. રૂ. પૈસા	Rs. ps. રૂ. પૈસા	Rs. ps. રૂ. પૈસા	Rs. ps. રૂ. પૈસા	Rs. ps. રૂ. પૈસા	Rs. ps. રૂ. પૈસા	Rs. ps. રૂ. પૈસા	Rs. ps. રૂ. પૈસા	અ. નં.
11	12	13	14	15	16	17	18	19	20		
6.00	3.40	3.25	4.00	6.50	5.60	5.00	3.60	3.25	3.50	1	
6.33	2.33	2.33	—	6.75	6.81	6.25	2.38	2.18	—	2	
6.27	2.06	2.08	2.40	7.14	6.75	6.22	1.98	2.05	1.88	3	
5.33	2.15	2.52	3.00	6.95	6.13	5.66	2.15	2.52	3.00	4	
5.08	2.07	2.00	1.75	6.57	7.00	5.25	2.07	2.10	1.75	5	
5.00	2.07	—	—	7.00	8.00	5.00	2.00	—	—	6	
		N.R.					N.R.			7	
4.19	2.67	2.57	—	6.50	5.53	4.18	2.67	2.57	—	8	
6.19	3.00	2.75	3.00	7.25	7.07	6.16	3.00	2.75	3.00	9	
5.14	1.65	1.72	1.25	5.86	5.50	5.08	1.75	1.83	1.08	10	
5.06	2.22	2.34	—	6.11	5.72	5.00	2.22	2.40	—	11	
6.17	2.04	2.11	1.65	6.91	6.70	6.04	2.09	2.12	1.65	12	
6.31	3.47	3.55	1.75	7.12	6.35	6.31	3.78	3.50	1.75	13	
5.84	2.80	3.20	—	6.44	6.33	5.67	2.94	3.19	—	14	
6.64	4.35	3.65	2.75	7.60	7.17	6.64	4.20	3.75	2.75	15	
6.21	4.47	3.92	2.55	7.30	7.05	6.21	4.80	4.08	2.55	16	
6.58	3.85	3.62	2.33	8.14	7.42	5.91	4.00	3.75	3.12	17	
6.62	3.54	3.75	—	7.20	7.12	6.71	3.73	3.73	—	18	
4.40	2.69	2.55	3.00	6.12	5.50	4.40	2.75	2.66	3.00	19	
5.74	2.82	2.81	2.53	6.86	6.54	5.65	2.90	2.87	2.42		

TABLE  
ટેબલ

October 1969 ઓક્ટોબર ૧૯૬૯											
Normal number of working hours કામના સામાન્ય કલાકો											
Sr. No. નં.	District જિલ્લો	Skilled labour કુશળ કારીગરો		Field labour ખેત		Other agril. man અન્ય (સરવૈયા) ખેત		Herds- man ગોવાળ		Skilled કુશળ	
		Carpenter સુથાર Rs.ps.	Black-smith જુહાર Rs.ps.	Cobbler મોચી Rs.ps.	મજૂર Rs.ps.	અન્ય ખેત મજૂર Rs.ps.	(સરવૈયા) Rs.ps.	Carpenter સુથાર Rs. ps.	Black smith જુહાર Rs.ps.		
1	2	21	22	23	24	25	26	27	28		
1.	Ahmedabad અમદાવાદ	6.88	6.00	4.50	3.00	2.62	2.00	6.88	6.00		
2.	Banaskantha બનાસકાંઠા	7.00	7.00	6.33	2.33	2.08	—	6.42	6.37		
3.	Baroda વડોદરા	7.36	6.83	6.45	2.00	2.03	1.87	7.25	6.67		
4.	Broach ભરૂચ	6.93	6.03	5.21	2.31	2.65	3.00	6.95	6.14		
5.	Bulsar બલસાડ	6.83	6.50	5.30	2.68	2.12	1.75	6.62	6.94		
6.	Dangs ડાંગ	7.00	8.00	5.00	2.00	—	—	7.00	8.00		
7.	Gandhinagar ગાંધીનગર				N.R.			5.00	5.00		
8.	Kaira ખેડા	6.62	6.04	5.18	2.56	2.47	—	6.55	5.82		
9.	Mehsana મહેસાણા	7.12	7.07	6.16	3.00	2.81	3.25	7.28	7.25		
10.	Panchmahals પંચમહાલ	5.87	5.44	5.15	1.78	1.88	1.50	5.90	5.30		
11.	Sabarkantha સાબરકાંઠા	6.12	5.68	5.07	2.18	2.34	—	6.11	5.72		
12.	Surat સુરત	7.00	6.72	6.04	2.18	2.12	1.65	7.25	7.00		
13.	Amrei અમરેલી	7.33	6.84	6.31	3.97	3.44	2.00	7.33	6.84		
14.	Bhavnagar ભાવનગર	6.50	6.30	5.84	2.87	3.35	—	6.63	6.35		
15.	Jamnagar જામનગર	7.31	7.07	6.50	3.94	3.56	2.40	7.31	7.06		
16.	Junagadh જુનાગઢ	7.28	7.04	6.31	4.75	3.98	2.48	7.18	6.93		
17.	Kutch કચ્છ	7.70	6.60	5.50	3.50	3.12	3.50	7.89	7.19		
18.	Rajkot રાજકોટ	7.22	7.14	6.66	3.65	3.65	—	7.29	7.35		
19.	Surendranagar સુરેન્દ્રનગર	6.12	5.50	4.40	3.72	2.66	3.00	6.19	5.40		
Gujarat State ગુજરાત રાજ્ય		6.90	6.54	5.66	2.82	2.76	2.28	6.79	6.49		

N.o, VII—(contd.)

-i. ૭—(ચાલુ)

November 1969 નવેમ્બર ૧૯૬૯				December, 1969 ડીસેમ્બર ૧૯૬૯						
Normal number of working hours કામના સામાન્ય કલાકો				Normal number of working hours કામના સામાન્ય કલાકો						
labour કારીગરો	Field ખેત	Other labour	Herds- man	Skilled labour			Field labour	Other agril.	Herds- man	Sr. No.
Cobbler મોચી	મજૂર	અન્ય ખેત મજૂર	ગોવાળ (સરવેયા)	Carpen- ter સુથાર	Black- smith જુહાર	Cobbler મોચી	મજૂર	અન્ય ખેત મજૂર	ગોવાળ (સરવેયા)	અ. નં.
Rs. ps.	Rs. ps.	Rs. ps.	Rs. ps.	Rs. ps.	Rs. ps.	Rs. ps.	Rs. ps.	Rs. ps.	Rs. ps.	Rs. ps.
29	30	31	32	33	34	35	36	37	38	1
4.50	3.00	2.75	2.00	6.87	5.87	—	2.75	2.58	2.00	1
5.92	2.33	2.25	—	6.41	6.37	6.00	2.50	2.45	—	2
5.89	1.89	1.99	1.88	7.42	6.97	6.43	2.00	2.03	2.00	3
5.39	2.10	2.47	3.00	6.79	5.97	5.27	2.19	2.50	3.00	4
5.14	2.00	2.16	1.62	7.00	6.64	5.33	2.12	2.10	1.62	5
5.00	2.00	—	—	7.00	8.00	5.00	2.00	—	—	6
5.00	3.00	3.00	—	5.00	5.00	5.00	3.00	3.00	—	7
4.95	2.67	2.58	—	6.55	5.82	4.95	2.94	2.65	—	8
6.40	3.07	2.85	—	7.35	7.33	6.50	3.14	2.85	3.50	9
4.97	1.72	1.83	1.25	5.90	5.35	4.97	1.72	1.83	1.25	10
5.12	2.17	2.34	—	6.16	5.44	5.12	2.19	2.28	—	11
6.10	2.25	2.19	1.75	7.50	7.00	6.10	2.30	2.19	1.70	12
6.43	3.80	3.44	2.00	7.39	6.87	6.44	3.14	3.28	1.75	13
6.27	2.90	3.20	—	6.55	6.20	6.52	2.90	2.72	—	14
6.58	4.12	3.57	2.70	7.19	7.00	6.50	3.71	3.44	2.70	15
6.32	4.78	4.08	2.55	7.23	6.79	6.04	4.88	3.81	2.73	16
5.83	3.83	3.28	2.87	7.87	7.32	5.46	3.65	2.91	2.83	17
6.87	3.61	3.54	—	7.29	7.35	6.87	3.54	3.20	—	18
4.60	2.71	2.66	3.00	6.21	5.25	4.75	2.84	2.65	3.00	19
5.65	2.84	2.79	2.24	6.83	6.45	5.74	2.82	2.69	2.34	



TABLE  
ટેબલ

Sr. No. અ.નં.	District જિલ્લો	January 1970 જાન્યુઆરી ૧૯૭૦				February 1970			
		Normal number of working hours કામના સામાન્ય કલાકો				Normal કામના			
		Skilled labour કુશળ કારીગરો	Field labour ખેત મજૂરો	Other agrill. about અન્ય (સરવૈયા)	Herds- an ગોવાળ			Skilled કુશળ	
		Carpenter સુથાર	Black-smith લુહાર	Cobbler મોચી				Carpenter સુથાર	Black-smith લુહાર
		Rs. ps.	Rs. ps.	Rs. ps.	Rs. ps.	Rs. ps.	Rs. ps.	Rs. ps.	Rs. ps.
1	2	39	40	41	42	43	44	45	46
1	Ahmedabad અમદાવાદ	7.33	6.66	7.50	3.00	2.83	2.50	7.33	6.66
2	Banaskantha બનાસકાંઠા	7.08	7.04	6.50	2.41	2.37	—	6.80	6.95
3	Baroda વડોદરા	7.41	7.04	6.50	2.12	2.12	2.12	7.42	7.00
4	Broach બ્રુચ	6.68	5.70	4.97	2.10	2.31	3.00	6.50	5.70
5	Bulsar વલસાડ	6.87	7.06	5.43	2.06	2.08	1.62	6.87	7.06
6	Dangs ડાંગ	8.00	8.00	5.00	2.00	—	—	8.00	8.00
7	Gandhinagar ગાંધીનગર	N.R.							
8	Kaira ખેરા	6.56	5.67	4.94	2.66	2.50	—	6.56	5.67
9	Mehsana મહેસાણા	7.15	7.11	6.44	3.20	2.90	3.50	7.15	7.11
10	Panchmahals પંચમહાલ	5.00	5.43	5.14	1.75	1.82	1.50	6.00	5.44
11	Sabarkantha સાબરકાંઠા	6.25	5.88	5.11	2.17	2.30	—	6.25	5.88
12	Surat સુરત	7.20	6.77	6.50	2.15	2.15	1.70	7.16	6.81
13	Amreli અમરેલી	7.44	6.93	6.44	3.16	3.33	1.75	7.44	6.94
14	Bhavnagar ભાવનગર	7.16	6.83	6.90	2.95	2.95	—	7.16	6.83
15	Jamnagar જામનગર	7.45	7.43	6.14	3.64	3.75	2.62	7.45	7.44
16	Junagadh જૂનાગઢ	7.25	7.12	6.36	4.57	3.75	2.63	7.37	7.08
17	Kutch કચ્છ	7.96	7.20	5.20	3.21	2.95	3.25	8.00	7.01
18	Rajkot રાજકોટ	7.50	7.37	6.85	3.35	3.16	—	7.50	7.37
19	Surendranagar સુરેન્દ્રનગર	5.90	5.25	4.50	2.78	2.57	3.00	7.87	5.00
Gujarat State Average. ગુજરાત રાજ્ય સરેરાશ		7.07	6.69	5.91	2.74	2.70	2.43	7.05	6.66

No. VII—(contd)  
 નં. ૭—(ચાલુ)

ફેબ્રુઆરી ૧૯૭૦				March 1970 માર્ચ ૧૯૭૦						
Number of working hours સામાન્ય કલાકો				Normal number of working hours કામના સામાન્ય કલાકો						
labour કારીગરો	Field labour ખેત	Other agril. labour અન્ય ખેત મજૂર	Herds- man ગોવાળ	Skilled labour કુશળ કારીગરો		Field labour ખેત	Other agril. labour અન્ય ખેત મજૂર	Herds- man ગોવાળ		
Cobbler મોચી	મજૂર	મજૂર	સરવૈયા	Carpen- ter સુથાર	Black- mith લુહાર	Cobbler મોચી	મજૂર	મજૂર	(સરવૈયા)	Sr. No. અંજ. નં.
Rs. ps.	R . ps.	R . ps.	Rs. ps.	Rs. ps.	Rs. ps.	Rs. ps.	Rs. ps.	Rs. ps.	Rs. ps.	1
7.50	3.00	2.83	2.75	7.00	7.00	7.50	3.00	2.62	2.50	1
6.20	2.30	2.17	—	6.80	6.75	6.20	2.30	2.17	—	2
6.50	2.02	2.12	2.12	7.43	6.92	6.45	2.04	2.12	21.2	3
4.97	2.11	2.30	3.00	6.68	5.70	4.97	2.11	2.31	3.00	4
5.41	2.06	2.08	1.62	6.87	7.06	5.42	2.06	2.08	1.58	5
5.00	2.00	—	—	8.00	8.00	5.00	2.00	—	—	6
				N.R.						7
4.94	2.66	2.50	—	6.60	5.53	4.75	2.80	2.60	—	8
6.43	3.25	2.90	3.50	7.32	7.30	6.72	3.36	3.00	3.50	9
5.14	1.71	1.82	1.50	6.12	5.56	5.07	1.87	1.87	1.50	10
5.00	2.17	2.30	—	6.27	5.88	5.00	2.14	2.30	—	11
6.61	2.00	1.97	1.70	7.56	7.35	7.31	2.12	2.22	1.62	12
6.44	3.14	3.12	1.75	7.66	7.06	6.55	3.14	3.38	2.00	13
6.85	2.87	2.85	—	7.08	6.83	6.85	2.87	2.85	—	14
6.43	4.00	3.75	2.62	7.45	7.50	6.50	3.75	3.75	2.62	15
6.28	4.60	3.68	2.63	7.35	7.12	6.28	4.63	3.72	2.65	16
5.25	3.41	2.81	3.25	7.66	7.17	5.30	3.50	3.35	3.25	17
6.85	3.62	3.17	—	7.55	7.37	6.85	3.75	3.20	—	18
4.33	2.83	2.66	3.00	5.90	5.00	4.33	2.71	2.67	3.00	19
5.90	2.76	2.65	2.45	7.07	6.73	5.95	2.73	2.72	2.45	



No. VII—(concid.)

नं. ७—(पूर्व.)

May 1970 मे १९७०				June, 1970 जून १९७०							
Normal number of working hours कुशल कारीगरों				Normal number of working hours कुशल कारीगरों							
labour कारिगरो	Field labour फैल	Other agril. labour अन्य फैल	Herds- man गोवाण (सरवेया)	Skilled labour कुशल कारिगरो			Field labour फैल	Other agril. labour अन्य फैल	Herds- man गोवाण	Sr. No. अनु. नं.	
Rs. ps.	Rs. ps.	Rs. ps.	Rs. ps.	Carpen- ter सुथार	Black- smith कुडार	Cobb- ler भोयी	मजूर	मजूर	मजूर	मजूर	
65	66	67	68	69	70	71	72	73	74	1	
4.17	3.00	3.25	—	6.50	5.90	4.37	2.55	2.94	3.00	1	
6.25	2.31	2.21	—	7.11	6.83	6.00	2.44	2.25	1.50	2	
6.40	2.17	2.17	1.93	7.46	7.08	6.38	2.10	2.29	1.94	3	
5.02	2.13	2.29	3.00	7.31	5.55	5.15	2.25	2.39	3.00	4	
5.42	2.21	2.25	1.75	6.88	7.19	5.50	2.12	2.25	1.75	5	
5.00	2.00	—	—	8.00	8.00	5.00	2.00	—	—	6	
—			N.R.	—			N.R.	—			7
4.19	2.78	2.56	—	6.85	5.53	4.94	2.70	2.60	2.00	8	
6.43	3.05	2.78	—	7.32	7.00	6.50	3.22	2.89	3.00	9	
5.55	1.88	2.02	1.56	6.55	5.90	5.61	1.95	1.97	1.33	10	
5.25	2.32	2.25	—	6.31	5.71	5.25	2.31	2.25	—	11	
6.79	2.23	2.33	1.70	6.19	7.21	6.77	2.27	2.27	1.80	12	
6.31	3.56	3.28	2.00	7.83	7.25	6.31	3.78	3.39	2.00	13	
6.60	3.10	2.88	2.75	7.05	6.90	6.75	7.77	7.81	2.87	14	
6.43	4.40	3.67	2.58	7.50	7.39	6.44	4.50	3.52	2.50	15	
6.27	4.71	3.73	2.73	7.27	7.05	6.15	4.64	3.67	2.61	16	
5.53	3.66	3.46	3.25	7.59	7.14	5.67	3.64	3.35	3.25	17	
6.86	3.50	3.45	—	7.71	7.65	6.93	3.61	3.50	—	18	
4.50	3.53	2.43	3.00	6.08	5.25	4.50	2.64	2.57	3.00	19	
5.72	2.86	2.77	2.38	7.08	6.70	5.80	2.86	2.76	2.37		

TABLE

ટેબલ

Number of Live Stock poultry and Agricultural machinery and implement  
સને ૧૯૬૯ની પશુ વસ્તી ગણતરી પ્રમાણે ગુજરાત રાજ્યના

Sr. No. અ. નં.	District જિલ્લો	Cattle			
		Male over 3 years ત્રણ વર્ષની ઉપરના નર		Female over 3 years ત્રણ વર્ષની ઉપરની માદા	
		Breeding bulls ધણ ખૂંટ	Other male over 3 yrs. ત્રણ વર્ષ ઉપરના નર	Breeding cows ઓલાદ વર્ધક ગાયો	Other cows over 3 yrs. ત્રણ વર્ષની ઉપરની ગાયો
1	2	3	4	5	6
1.	Ahmedabad અમદાવાદ	1629	127701	85918	451
2.	Banaskantha બનાસકાંઠા	1654	224191	186924	1716
3.	Baroda વડોદરા	167	205166	57933	378
4.	Broach ભરૂચ	161	139370	49167	412
5.	Bulsar વલસાડ	455	155032	99863	2447
6.	Dangs ડાંગ	166	19724	17778	456
7.	Gandhinagar ગાંધીનગર	53	13563	5271	114
8.	Kaira ખેડા	183	192585	37841	292
9.	Mehsana મહેસાણા	338	197312	90976	877
10.	Panchmahals પંચમહાલ	263	437776	195224	3572
11.	Sabarkantha સાબરકાંઠા	617	212998	102748	1104
12.	Surat સુરત	520	171613	89626	1446
	Baroda Divn. વડોદરા વિભાગ	5578	2096991	1019269	13265
13.	Amreli અમરેલી	247	121249	77199	187
14.	Bhavnagar ભાવનગર	531	145040	97386	982
15.	Jamnagar જામનગર	572	145406	87310	318
16.	Junagadh જુનાગઢ	508	211550	128438	1084
17.	Kutch કચ્છ	1354	89020	157414	1067
18.	Rajkot રાજકોટ	738	169104	117249	814
19.	Surendranagar સુરેન્દ્રનગર	960	112537	77159	608
	Rajkot Divn. રાજકોટ વિભાગ	4910	993906	742155	5060
	Gujarat State ગુજરાત રાજ્ય	10488	3090897	1761424	18325

No. VIII

નં. ૮

in each district of Gujarat State according to Census 1966

દરેક જિલ્લામાં પશુધન—મરઘા બતકાં અને ખેતી ઓજારો

ગો-બલિ		Buffaloes ભેંસો					
Young stock નાની ઉંમરના પશુ	Total cattle કુલ	Male over 3 years ત્રણ વર્ષ ઉપરના નર		Female over 3 years ત્રણ વર્ષ ઉપરની માદા		Sr. No. અનુ. નં.	
		Breeding bulls ધણ પૂંટ	Other male over 3 years ત્રણ વર્ષની ઉપરના નર	Breeding buffaloes ઓલાદ વર્ધક ભેંસો	Other buffaloes over 3 years ત્રણ વર્ષ ઉપરની બીજા ભેંસો		
7	8	9	10	11	12	1	
66005	281704	377	694	102000	533	1	
156924	570809	688	1622	141880	2258	2	
61344	324988	352	726	103867	432	3	
55657	244767	250	554	52194	320	4	
101558	359355	198	12605	49167	1517	5	
17872	55996	24	3108	1219	73	6	
4673	23674	47	97	22204	232	7	
51849	282749	614	835	245278	813	8	
64545	354048	287	481	239242	2992	9	
170885	807693	779	831	160011	3252	10	
90438	407865	432	386	141244	1409	11	
93314	356519	329	2889	66488	1708	12	
935064	4070167	4397	14828	1324794	15539		
83851	262733	272	124	48816	147	13	
100827	344766	581	376	89687	989	14	
85332	318938	496	278	59405	133	15	
139918	476498	1122	470	117194	761	16	
140417	389272	526	364	44421	491	17	
118776	406681	471	123	70859	345	18	
63632	254496	378	192	45866	406	19	
727753	2473784	3846	1927	476248	3272		
1662817	6543951	8243	26755	1801042	18811		

TABLE  
ટેબલ

Cattle ગો-જાતિ					
Sr. No.	District જિલ્લો	Young stocks. નાની ઉંમરની પશુ	Total Buffaloes કુલ બેસો	Total Bovine કુલ ગાય બેસો	Total sheeps કુલ ઘેટાં
1	2	13	14	15	16
1.	Ahmedabad અમદાવાદ	80995	183899	465603	13497
2.	Banaskantha બનાસકાંઠા	96374	242822	813631	264399
3.	Baroda વડોદરા	73721	178648	503636	31066
4.	Broach ભરૂચ	194306	94624	339397	16514
5.	Bulsar વલસાડ	33125	96612	55967	18945
6.	Dangs ડાંગ	829	5253	61249	112
7.	Gandhinagar ગાંધીનગર	18859	41439	65113	2273
8.	Kaira કેાદા	178433	425973	708722	33872
9.	Mehsana મહેસાણા	163943	406945	760993	47885
10.	Panchmahals પંચ મહાલ	119906	294788	10922492	7608
11.	Sabarkantha સાબરકાંઠા	111695	255166	663031	23414
12.	Surat સુરત	39141	110555	467074	19685
Baroda Division વડોદરા વિભાગ		957177	2326735	6396902	479270
13.	Anreli અમરેલી	35781	85140	367873	102725
14.	Bhavnagar ભાવનગર	65356	156689	501755	206541
15.	Jamnagar જામનગર	39296	99608	418546	198264
16.	Junagadh જાનગઢ	70792	190339	666837	90714
17.	Kutch કચ્છ	29708	75510	464762	214764
18.	Rajkot રાજકોટ	50697	122495	529176	266868
19.	Surendranagar સુરેન્દ્રનગર	36774	83616	338512	92823
Rajkot Division રાજકોટ વિભાગ		328404	813697	3287481	1172699
Gujarat State ગુજરાત રાજ્ય		1285581	3140432	9684383	1651969

Sources : Live stock census 1966.

પ્રાપ્તિસ્થાન:—૧૯૬૬ની પશુવસ્તી ગણતરી.

No. VIII—(Contd.)

નં. ૮—(ચાણ)

Horses & Ponies ઘોડા અને ટટ્ટુ						
Total goats	Male over 3 years.	Female over 3 years.	Young stock.	Total Horses & Ponies.	Mules	Sr. No.
કુલ બકરાં	ત્રણ વર્ષથી ઉપરના નર	ત્રણ વર્ષની ઉપરની માદા	નાની ઉમરના પશુ	કુલ ઘોડા અને ટટ્ટુ	ખચ્ચર	અ. નં.
17	13	19	20	21	22	1
78824	1113	2253	601	3967	16	1
331469	662	4069	1469	6200	9	2
149561	1262	841	385	2488	33	3
105035	2208	887	396	3491	20	4
127686	875	52	75	1002	2	5
14456	8	12	4	24	—	6
12370	9	25	34	68	—	7
91336	495	633	252	1380	16	8
144637	776	2780	629	4185	114	9
373911	683	583	416	1882	21	10
236832	433	895	229	1467	23	11
135342	1790	369	380	2539	62	12
1801459	10314	13309	4870	28493	316	
85597	1220	3427	1000	5657	6	13
134546	1503	3713	1282	6498	49	14
111650	1475	4220	774	6469	46	15
83649	2340	4599	910	7846	46	16
285205	1038	1349	636	3068	45	17
162633	1539	3085	918	5542	50	18
106600	1685	3951	1191	6827	145	19
969880	10800	24399	6711	41910	387	
2771339	21114	37708	11581	70403	703	



Sr. No.	District જિલ્લો અ. નં.	Donkeys ઝવેડાં	Camels. ઘેડ	Pigs. ડુકર	Total Live stock કુલ પશુધન
1	2	23	24	25	26
1.	Ahmedabad અમદાવાદ	6755	1231	159	570062
2.	Banaskantha બનાસકાંઠા	11935	16608	10	1444261
3.	Baroda વડોદરા	3844	76	13	690757
4.	Broach ભરૂચ	2223	571	98	467353
5.	Bulsar વલસાડ	358	—	880	604840
6.	Dangs ડાંગ	63	—	15	75919
7.	Gandhinagar ગાંધીનગર	1124	903	—	81851
9.	Kaira ખેડ	7719	1607	—	844651
8.	Mehsana મહેસાણા	19144	8241	2	985201
10.	Panchmahals પંચમહાલ	5553	1225	50	1482542
11.	Sabarkantha સાબરકાંઠા	9651	3730	11	938159
12.	Surat સુરત	1657	262	393	627014
Baroda Division વડોદરા વિભાગ		70065	34464	1631	88412600
13.	Amreli અમરેલી	3338	84	—	565290
14.	Bhavnagar ભાવનગર	4420	197	—	854006
15.	Jamnagar જામનગર	7539	1080	1	743595
16.	Junagadh જુનાગઢ	5267	929	—	855291
17.	Kutch કચ્છ	6217	7688	23	981792
18.	Rajkot રાજકોટ	10617	582	2	975470
19.	Surendranagar સુરેન્દ્રનગર	4322	646	—	549875
Rajkot Division રાજકોટ વિભાગ		41720	11206	6	5525309
Gujiara State ગુજરાત રાજ્ય		111785	45670	1657	14337909

Poultry મરઘાં બતકાં			Ploughs ડ્રો			
Fowls, Hens, cocks and chicken મરઘી મરઘાં અને બરયાં	Ducks, Ducks and ducklings બતક બતકી અને બરયાં	Other અન્ય	Total poultry કુલ મરઘાં બતકાં	Wooden લાકડા	Iron લોખંડના	Sr. No. સ. નં.
27	2	28	30	31	32	1
26881	291	155	27327	55290	9823	1
35773	17	139	35929	105721	9322	2
200243	128	13	200384	118988	1694	3
207558	437	8	208003	72197	1993	4
530744	1757	172	532673	82622	3916	5
43863	6	95	43964	9413	41	6
2081	—	—	2081	8236	2303	7
71195	108	18	71321	112812	3816	8
23622	82	12	23716	107692	29726	9
432386	830	101	433317	215251	1900	10
133580	25	138	133740	105168	19350	11
459773	1687	257	461717	85494	6723	12
2167699	5365	1108	2174172	1078444	90607	
18837	25	60	18922	39783	15918	13
19321	332	5	19658	48183	27033	14
23158	346	39	23543	57423	437	15
47310	72	—	47382	71790	8151	16
16015	134	62	16211	33143	500	17
17538	60	—	17598	67958	834	18
6988	18	—	6916	43803	1162	19
149077	987	166	150230	362082	53936	
2316776	6352	1274	2324402	1440965	144543	

TABLE  
ટ્રેબલ

Sr. No. અનુ. નં.	District જિલ્લો	Sugar cane crushers શેરડીના કોલું			Oil engine with pumps for irri. purposes પિંચત માટેના પંપ સહિતના ઓઈલ એન્જિનો
		Carts ગાડી	Worked by power મશીનથી ચાલતા	Worked by bullocks બળદથી ચાલતા	
1	2	33	34	35	36
1.	Ahmedabad અમદાવાદ	32566	13	27	4024
2.	Banaskantha બનાસકાંઠા	42249	55	410	3517
3.	Baroda વડોદરા	43567	67	89	1930
4.	Broach ભરૂચ	34064	10	35	1534
5.	Bulsar વલસાડ	44461	87	294	2413
6.	Dangs ડાંગ	3503	—	5	15
7.	Gandhinagar ગાંધીનગર	3696	14	4	1054
8.	Kaira ખેડા	51760	30	58	3804
9.	Mehsana મહેસાણા	47689	86	64	11631
10.	Panchmahals પંચમહાલ	31790	170	68	1278
11.	Sabarkantha સાબરકાંઠા	30231	69	168	8645
12.	Surat સુરત	49018	153	34	2087
Baroda Division વડોદરા વિભાગ		414594	754	1256	41932
13.	Anreli અમરેલી	37820	202	164	8293
14.	Bhavnagar ભાવનગર	44510	292	579	8179
15.	Jamnagar જામનગર	51645	253	90	12302
16.	Junagadh જુનાગઢ	64824	291	274	19799
17.	Kutch કચ્છ	32545	29	33	3446
18.	Rajkot રાજકોટ	58493	277	275	14486
19.	Surendranagar સુરેન્દ્રનગર	28551	2	6	3991
Rajkot Division રાજકોટ વિભાગ		318388	1346	1421	70496
Gujarat State ગુજરાત રાજ્ય		732982	2100	2677	112428

પ્રાપ્તિસ્થાન:—અર્થશાસ્ત્ર અને આંકડા બ્યુરો ગુ. રા. અમદાવાદ-૯.

No. VIII—(Concl.)

નં. ૮—(પૂર્ણ)

Electric pumps for irri. purchases વિદ્યુત માટેની પંપ સ્થાપનાની વિકાસની મોટરો	Persian wheels & rahets પરશીયન પોલાં અને રહેંટ.	Tractor ટ્રેક્ટર		Thames ધાણી		Sr. No. અ. નં.
		Government સરકારી	Private ખાનગી	Five seers & Over પ શેર અને તેથી વધુ (શકિતની)	less than five seers પ શેર કરતાં ઓછી (શકિતની)	
37	38	39	40	41	42	1
974	386	15	230	91	36	1
50	837	1	41	125	80	2
1109	56	13	239	126	115	3
183	133	5	193	135	28	4
1184	1533	62	114	58	3	5
—	9	—	—	3	1	6
233	38	—	43	11	15	7
1947	695	17	548	237	104	8
961	61	4	169	94	76	9
47	1464	3	24	128	318	10
262	1980	8	130	195	142	11
1048	233	23	285	79	20	12
8001	7365	151	2016	1282	938	
317	413	1	273	97	43	13
571	363	1	105	179	198	14
491	160	—	94	38	28	15
1965	4195	12	125	46	17	16
734	101	2	62	48	16	17
2362	632	54	212	72	41	18
288	7	1	139	75	27	19
6728	5851	71	1010	555	424	
14729	13236	222	3026	1837	1362	