



जिल्हा  
सामाजिक व आर्थिक  
समालोचन

यवतमाळ जिल्हा

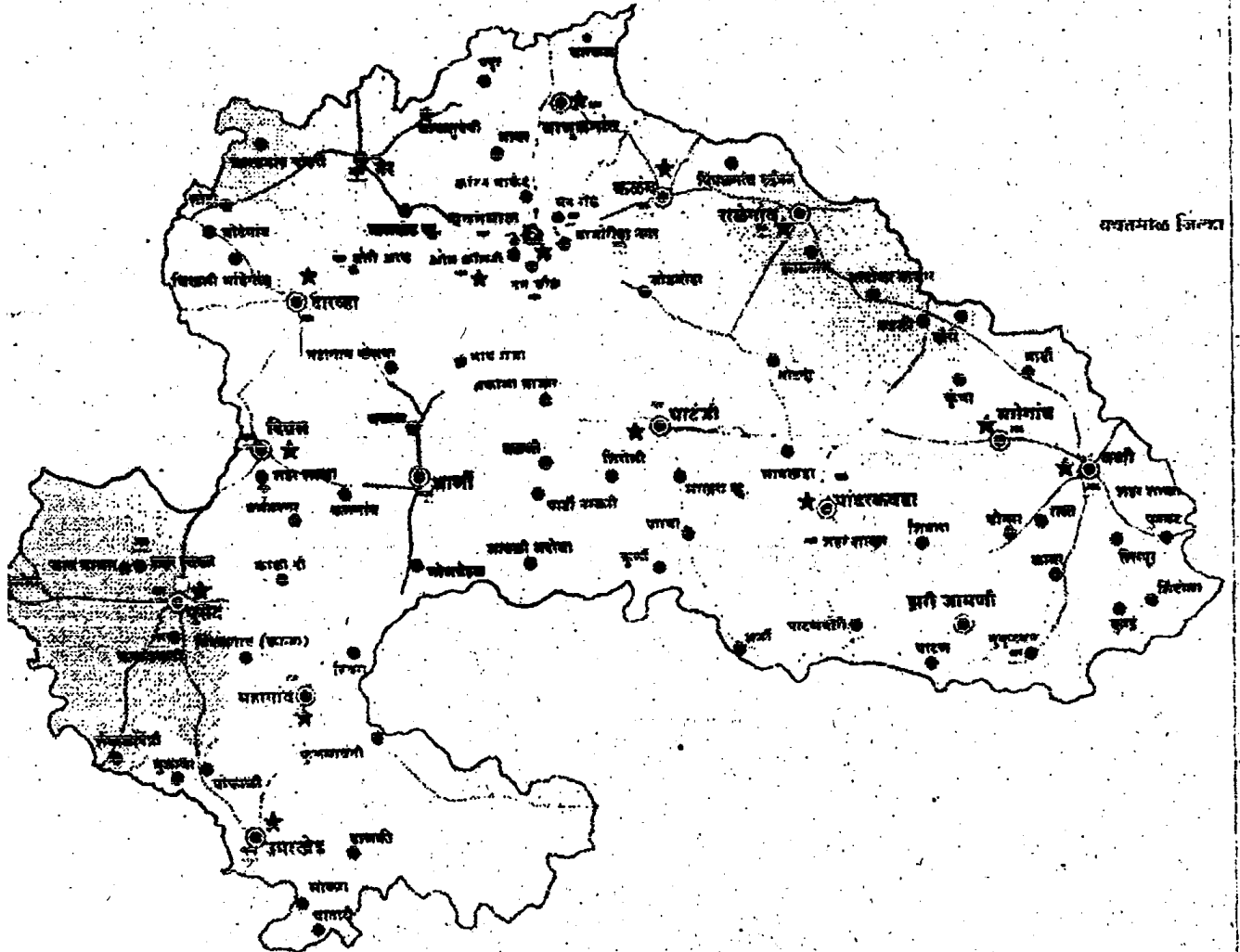
२००६-२००७



# जिल्हा सामाजिक व आर्थिक समालोचन

## 2006-07

### जिल्हा - यवतमाळ



जिल्हा सांख्यिकी कार्यालय,  
अर्थ व सांख्यिकी संचालनालय,  
महाराष्ट्र शासन,  
यवतमाळ

**अनुक्रमांशिका**  
**जिल्हा सामाजिक व आर्थिक समालोचन - 2006-07**

जिल्हा -यवतमाळ

तक्ता क्र.	विषय	पृष्ठ क्र.
1	2	3
<b>भाग-1 समालोचन</b>		
.....	जिल्हाचा समग्र आढावा	1
	दृष्टिक्षेपात जिल्हा	14
	रस्ते आणि नालुका सीमा दर्शविणारा जिल्हाचा नकाशा	21
	निवडक आलेख	22
<b>भाग-2 सांख्यिकीय तक्ते</b>		
<b>1. निवडक निर्देशक.</b>		
1.1	निवडक निर्देशक (1960-2006)	1
<b>2. लोकसंख्याविषयक आकडेवारी</b>		
2.1	लोकसंख्याविषयक निवडक आकडेवारी	6
2.2	लोकसंख्या आणि वृद्धिदर	10
2.3	शहरांची वर्गवारी आणि त्यांची लोकसंख्या	11
2.4	मुख्य व सीमांतिक काम करणा-यांचे उद्योगगटनिहाय वर्गीकरण	12
2.5	धर्म व वयोगटानुसार लोकसंख्या	13
2.6	दारिद्र्य रेषेखालील प्रामाण कुटुंबे	14
<b>3. जिल्हा उत्पन्न अंदाज</b>		
3.1	क्षेत्रवार जिल्हा उत्पन्न व दरडोई जिल्हा उत्पन्न - चालू किमतीनुसार	15
3.2	क्षेत्रवार जिल्हा उत्पन्न व दरडोई जिल्हा उत्पन्न - स्थिर किमतीनुसार	16
<b>4. किमतीविषयक आकडेवारी</b>		
4.1	निवडक कृषिमालाच्या सरासरी धारूक किमती	17
4.2	जिल्हा मुख्यालयातील महत्त्वाच्या वस्तूच्या मासिक सरासरी फिरकोळ किमती	19
4.3	ग्राहक किमतीचे निर्देशक	25
4.4	किमतीचे महत्त्वाचे निर्देशक	26
<b>5. जमीन महसूल, स्थानिक सस्थांचे उत्पन्न/ खर्च, बँकिंग, विमा आणि अल्पवचनविषयक आकडेवारी</b>		
5.1	गाळा कलला जमीन महसूल	27
5.2	स्थानिक स्वराज्य संस्थांचे उत्पन्न व खर्च	28
5.3	बँक कार्यालये, वर्गीकृत बँकांची संख्या, ठेवी व कर्ज	29
5.4	अल्पवचन कार्यक्रमाची प्रगती	30
5.5	आयुर्विमाविषयक आकडेवारी	31

अनुक्रमणिका

जिल्हा सामाजिक व आर्थिक समालोचन - 2006-07

जिल्हा -यवतमाळ

तक्ता क्र.	विषय	पृष्ठ क्र.
1	2	3
<b>6. कृषि व पदुम विषयक आकडेवारी</b>		
6.1	जमिनीचा व्यापार	32
6.2	निरनिराळ्या पिकाखालील क्षेत्र	36
6.3	मुख्य पिकाचे दर हेक्टरी अदाजित उत्पादन	45
6.4	निवडक केंद्रातील पर्जन्य दिवसांची संख्या व एकूण पर्जन्य	46
6.5	विविध साधनाखालील ओलिताचे क्षेत्र	47
6.6	निरनिराळ्या पिकाखालील ओलिताचे क्षेत्र	48
6.7	सिंचन विहिरी	54
6.8	कृ.पनलिका, हातपंप व विद्युत् पंप	55
6.9	लघुपाटबंधा-यांची कामे	56
6.10	मोठे व मध्यम पाटबंधारे प्रकल्प	59
6.11	वहिती धारणेचा प्रकार आणि क्षेत्रफळ गटानुसार वर्गीकरण	62
6.12	कृषि अवजारे	63
6.13	पशुधन	64
6.14	पशुवैद्यकीय संस्था	71
6.15	मान्यताप्राप्त पशुवधगृहे आणि त्यात कत्तल केलेल्या पशूंची संख्या	73
6.16	वनक्षेत्र	74
6.17	मुख्य व गौण वन उत्पादने	75
6.18	भूतल मत्स्यव्यवसाय	76
6.19	दुग्ध विकास सहकारी संस्था	77
<b>7. सहकार क्षेत्र</b>		
7.1	विविध प्रकारच्या सहकारी संस्था	78
7.2	सहकारी संस्थांची द्वितीय स्थिती	79
7.3	सहकारी संस्थांची लेखा परीक्षण वर्गाप्रमाणे संख्या	80
7.4	राज्य/जिल्हा कार्यक्षेत्र असलेल्या सहकारी बँकांचे कार्य	81
7.5	सहकारी संस्थांचे कार्य	82
7.6	बिगरकृषि सहकारी पत संस्थांचे कार्य	84
7.7	जिल्हा आणि प्राथमिक पणन संस्थांचे कार्य	85
7.8	नियंत्रित वाजारपेठांतील कृषि मालाची वार्षिक आवक	88
7.9	परवानाधारक सायकारांची संख्या आणि त्यांनी दिलेली कर्ने	91

अनुक्रमणिका  
जिल्हा सामाजिक व आर्थिक समालोचन - 2006-07

जिल्हा-यवतमाळ

तक्का क्र.	विषय	पृष्ठ क्र.
1	2	3
<b>8. त्रीज आणि परिवहन व दळणवळण</b>		
8.1	विद्युतीकरण झालेल्या शहरांची व गावांची संख्या आणि त्यांची लोकसंख्या	92
8.2	विनाचा वापर	92
8.3	प्रकार व पृष्ठभाग यानुसार रस्त्यांची लांबी	93
8.4	मोटर वाहनांची आणि परवानाधारकांची संख्या	94
8.5	महाराष्ट्र राज्य मार्ग परिवहन महामंडळाची प्रवासी वाहतूक	95
8.6	पोस्ट, खानगी व सार्वजनिक दूरध्वनीची संख्या	96
<b>9. रोजगार व उद्योगविषयक आकडेवारी</b>		
9.1	कारखान्यातील कामगारांची दैनिक सरासरी संख्या	97
9.2	रोजगार व स्वयंरोजगार मार्गदर्शन केंद्रातील आकडेवारी	102
9.3	शासकीय व स्थानिक स्वराज्य संस्थांतील कर्मचा-यांची संख्या	103
9.4	निरनिराळ्या उद्योगांतील रोजगार	104
9.5	कृषि व विंगर-कृषि उद्योग	105
9.6	प्रमुख उद्योग गटानुसार उद्योगांची आणि नियमित काम करणा-या कामगारांची संख्या	109
9.7	महत्त्वाच्या उद्योग गटानुसार कृषि व विंगरकृषि आस्थापनांची व त्यातील कामगारांची संख्या	107
<b>10. शिक्षण</b>		
10.1	शैक्षणिक संस्थांची संख्या	108
10.2	शैक्षणिक संस्थातील शिक्षकांची संख्या	110
10.3	शैक्षणिक संस्थातील विद्यार्थी संख्या	112
10.4	शैक्षणिक संस्थातील अनुसूचित जातीची विद्यार्थी संख्या	114
10.5	शैक्षणिक संस्थातील अनुसूचित जमातीची विद्यार्थी संख्या	116
10.6	आरंभिक शिक्षण महाविद्यालये, क्रीडांगणे, क्रीडा संस्था आणि क्रीडा शिष्यवृत्तीभारक	118
10.7	इयत्तानिहाय विद्यार्थ्यांची संख्या	119
<b>11. सार्वजनिक आरोग्य</b>		
11.1	सार्वजनिक व शासन सहाय्यित वैद्यकीय सुविधांची माहिती	121
11.2	नोंदणी केलेल्या जन्म-मृत्यूंची संख्या	123
11.3	विविध कारणांनुसार मृत्यूंची संख्या	125
11.4	माता व बाल संगोपन कार्यक्रमांमार्फत लस टोचणी	126
11.5	कुटुंब कल्याण कार्यक्रम	127

अनुक्रमणिका


जिल्हा सामाजिक व आर्थिक समालोचन - 2006-07

जिल्हा -यवतमाळ

तक्ता क्र.	विषय	पृष्ठ क्र.
1	2	3
<b>12. योजना</b>		
12.1	विविध विकास शिर्षांखाली झालेला योजनांतर्गत खर्च	128
12.2	रोजगार हमी योजना	130
12.3	रोजगार हमी योजनेखाली घेतलेली कामे, त्यावरील रोजगार व खर्च	131
12.4	पिण्याच्या पाण्याच्या सोयी व टंचाईसंबंधी केलेल्या उपाययोजना	132
12.5	रासायनिक खतांचे वाटप	134
12.6	साखर कारखाने	135
12.7	वीस कलमी कार्यक्रमाची भौतिक प्रगती	136
12.8	स्थानिक विकास कार्यक्रम (लोकसभा मतदार संघ)	137
12.9	स्थानिक विकास कार्यक्रम (विधानसभा मतदार संघ)	137
12.10	स्थानिक विकास कार्यक्रम (ग्रन्थसभा सदस्य)	138
12.11	स्थानिक विकास कार्यक्रम (विधानपरिषद सदस्य)	138
<b>13. न्याय व प्रशासन</b>		
13.1	पोलीस अधिकारी/ कर्मचारी यांची संख्या	139
13.2	दिवाणी व फौजदारी न्यायालयात निकाली काढलेली कामे/प्रकरणे	140
<b>14. संकीर्ण</b>		
14.1	चित्रपट गृहविषयक आकडेवारी	141
14.2	मुद्रणालये आणि त्यांनी प्रकाशित केलेली वर्तमानपत्रे व नियतकालिके	142
14.3	लोकसभा व विधानसभा निवडणूकाबाबतची आकडेवारी	143

\*\*\*

जिल्हा  
सामाजिक व आर्थिक  
समालोचन  
यवतमाळ जिल्हा  
2006-2007  
भाग - 1  
समालोचन



# जिल्हा सामाजिक व आर्थिक समालोचन 2006-2007

## जिल्हा - यवतमाळ

### (1) स्थानिक व भौगोलिक वैशिष्टे

1.1

#### भौगोलिक स्थान

यवतमाळ जिल्हा उत्तर अक्षांश 19.26 व 20.42 आणि पुर्व रेखांश 77.18 व 79.98 या दरम्यान वसलेला आहे. जिल्हयाच्या उत्तरेस वाराहीम व अमरावती हे दोन जिल्हे, पश्चिमेस परभणी, पुर्वेस चंद्रपुर व वर्धा आणि दक्षिणेस नांदेड व आंध्र प्रदेशातील आदिलाबाद जिल्हा आहे. यवतमाळ जिल्हयाचे क्षेत्र विस्तृत असून क्षेत्रफळाच्या दृष्टिने अमरावती विभागातील सर्व जिल्हयात मोठा आहे. तसेच महाराष्ट्राच्या तुलनेत 6 वा आहे. यवतमाळ जिल्हयात पुर्वेला व दक्षिणेला नैसर्गिक सीमा प्राप्त झाल्या आहेत. वर्धा नदीमुळे वर्धा व चंद्रपुर जिल्हा पुर्व दिशेला आणि दक्षिणेस पैन्गंगा नदीमुळे नांदेड व आंध्रप्रदेशातील आदिलाबाद जिल्हे यवतमाळ पासून वेगळे झाले आहेत.

1.2

#### क्षेत्र व प्रशासकीय विभाग.

यवतमाळ जिल्हयाचे क्षेत्रफळ 13,584 चौ.कि.मी. असून महाराष्ट्र राज्याच्या एकूण क्षेत्रफळापैकी हा भूभाग 4.4 टक्के आहे. यवतमाळ जिल्हा दारुहा, पुसद, वर्धा, यवतमाळ व केळापूर अशा एकूण पांच राजस्व उपविभागामध्ये विभागलेला आहे. 1 मे, 1981 पासून केलेल्या तालुक्यांच्या पुनर्रचनेनुसार नवनिर्मित नऊ तालुक्यांसह दारुहा, यवतमाळ, पुसद, केळापूर, दिग्रस, वर्धा, नेर, बाभूळगांव, महागांव, उमरखेड, राळेगांव, घाटंजी, मारगांव व कळंब असे एकूण चौदा तालुके होते. त्यानंतर 15 ऑगस्ट 1992 पासून झरीजामणी व आणि या दोन नविन तहसिलींची निर्मिती करण्यात आली. अशा प्रकारे यवतमाळ जिल्हयातील तालुक्यांची संख्या 16 झाली आहे. नवनिर्मित झरीजामणी तहसिलमध्ये मारगांव आणि केळापूर (पांढरकवडा) तालुक्यातील काही गावांचा समावेश केला आहे. तर आणि या नविन तहसिलमध्ये दिग्रस आणि घाटंजी तालुक्यातील काही गावांचा समावेश करण्यात आला आहे. जिल्हयाचे मुख्यालय यवतमाळ येथे असून विभागीय मुख्यालय अमरावती येथे आहे.

1.3

#### लोकसंख्या.

1981 जनगणनेनुसार यवतमाळ जिल्हयामध्ये 2005 खेडी होती व त्यापैकी 1751 खेडी वस्ती असलेली तर 254 खेडी ओसाड होती. ही सर्व खेडी 14 पंचायत समित्यांमध्ये विभागलेली होती. 1981 च्या जनगणनेनुसार जिल्हयाची एकूण लोकसंख्या 17,37,423 होती. 1991 च्या जनगणनेप्रमाणे जिल्हयात एकूण 2108 खेडी/गावे आहेत. त्यापैकी 272 गावे ओसाड आहेत. त्यानुसार 1981 च्या जनगणने नंतर 103 नविन गावांची निर्मिती झालेली आहे. 1991 प्रमाणे जिल्हयातील शहरांची एकूण संख्या 10 होती त्यात उमरखेड, ता.यवतमाळ आणि गजूर, ता. वर्धा या दोन नागरी विभागांचा (Census Town) समावेश होता. 1991 जनगणनेनुसार यवतमाळ जिल्हयाची एकूण लोकसंख्या 20,77,144 होती तर 2001 च्या जनगणनेत शहरांची एकूण संख्या 13 होतून त्यात वडगांव रोड व वाघापूर ता.यवतमाळ व वसंतनगर ता.उमरखेड या तीन नविन नागरी विभागांचा (Census Town) समावेश आहे. 2001 च्या जनगणनेनुसार एकूण गावे 2130 असून त्यापैकी 274 गावे ओसाड आहे व यवतमाळ जिल्हयाची एकूण लोकसंख्या 24,58,271 आहे.

1.4

#### वैधानिक संस्था.

या जिल्हयामध्ये एकूण 8 नगर परिषदा असून मारगांव, महागांव, नेर, झरीजामणी, आणि, राळेगांव, कळंब व बाभूळगांव या तालुक्यामध्ये नगर परिषद नाही. या जिल्हयात ग्रामपंचायतीची संख्या 1205 आहे व 17 कृषि उत्पन्न बाजार समित्या कार्यरत आहेत.

1.5

#### प्राकृतिक वैशिष्टे

यवतमाळ जिल्हा अजिंठा पर्वताच्या रांगांनी पुर्व उत्तर दिशेला घेरलेला आहे. पैन्गंगा, वर्धा व त्यांच्या उपनद्यांमुळे व मोठमोठ्या द-यांमुळे अजिंठा पर्वताच्या रांगा वेगवेगळ्या झालेल्या आहे. जिल्हयाच्या मध्य भागामध्ये उत्तुंग असे उंच घाट असून समुद्र सपाटीपासून या घाटांची उंची 300 ते 500 मिटर आहे. या जिल्हयाची बहुतेक जमीन चांगल्या प्रतीची असून जमीनीचा रंग काळा व गर्द करडा आहे. जिल्हयाच्या काही भागातील जमीन चुनखडी व वाळू मिश्रीत आहे. सर्वसामान्यपणे नद्याकाठील जमीन अधिक सुपीक असून दारुहा व पुसद तहसिलीचा मध्यभागही सुपीक आहे.



1.6

भूगर्भशास्त्रीय रचना.

जिल्ह्यामध्ये प्रामुख्याने चुनखडी व कोळसा हे दोन महत्वाचे खनिज पदार्थ आढळतात. सिमेंटकरिता उपयोगाने येणारी चुनखडी वणी तहसिलमध्ये चणाखा गावाच्या समोवताली सापडते. तर दगडी कोळसा वणी तहसिल मधील राजूर या गावाच्या आसपास विपुल प्रमाणात आढळतो.

1.7

नद्यांची रचना.

जिल्ह्यामध्ये वर्धा व पैनगंगा या प्रमुख नद्या आहेत. या दोन्ही नद्या जिल्ह्याच्या अनुक्रमे ईशान्य व दक्षिण सिमेंटवरून वाहतात. जिल्ह्याच्या मध्यभागातून वाहणा-या उपनद्या वर्धा व पैनगंगा नद्यांना मिळतात. वर्धा नदी रुंदीला अधिक असून खोल देखील आहे. नदीकाठावरील गावांना बरेचदा वर्धा नदीच्या पूरामुळे नुकसान सोसावे लागते. वर्धा नदीच्या बेंबळा व निरगुंडा या दोन प्रमुख उपनद्या आहेत. त्यापैकी निरगुंडा नदी पुर्णतः वणी तहसिल मधून वाहते. तर बेंबळा बाभुळगांव तहसिलच्या उत्तरेकडून घाटांच्या पायथ्याशी वाहते. पैनगंगा नदीला सहा प्रमुख उपनद्या आहेत. या उपनद्या पुस, अरुणावती, अडाण, वाघाडी, खुनी व विदर्भ या नावाने ओळखल्या जातात. पुस नदी पुस व महागांव या तहसिलीमधून, अरुणावती नदी दारळा दिग्रस तहसिलीमधून तर विदर्भ नदी वणी तहसिलीमधून वाहते.

1.8

हवामान व पर्जन्यमान.

या जिल्ह्याचे हवामान विषम असून सर्वसाधारणतः उष्ण व कोरडे आहे. हिवाळ्यामध्ये तापमान फारच कमी तर उन्हाळ्यात जास्त असते. उन्हाळा व हिवाळा हे ऋतू येथे तिघेने जाणवतात. वर्षभरात अनेकदा एकाच दिवशी तापमानात बराच चढ उतार होत असतो. या जिल्ह्यात मान्सूनमुळे जून ते ऑक्टोबर या महिन्यात पाऊस पडतो. पावसाचे प्रमाण जिल्ह्याचे सर्व भागात दरवर्षी सारख्याच प्रमाणात नसून त्यात बरीच तफावत आढळते. पावसाची अधिकतम तिघता जून व ऑगस्ट या दोन महिन्यात असते. जिल्ह्यात सन् 2006 या वर्षात झरीजामणी केंद्रात सर्वात कमी 738.80 मि.मि.पर्जन्यमान होते, तर कळंब केंद्रात 1313.00 मि.मी सर्वात जास्त पर्जन्यमान होते.

1.9

जमीन.

साधारणतः यवतमाळ जिल्हा तिन नैसर्गिक विभागामध्ये विभागलेला आहे.

- 1) उत्तरेकडील वर्धा - बेंबळा नदीचे खोरे.
- 2) मध्य व नैऋत्य भागातील उंचीवरिल पठारे.
- 3) पैनगंगा - पुस नदी खो-यातील (दक्षिणेकडील) सखल सुपीक जमीन.

या जिल्ह्याची बहुतेक जमीन सर्वसाधारण चांगल्या प्रतीची आहे व तीचा रंग काळा व मर्द करडा आहे. या जिल्ह्याची जमीन चांगल्या प्रतीमध्ये मोडत असली तरी तुलनात्मक दृष्ट्या अकोला व अमरावती जिल्ह्याच्या जमीनीपेक्षा कमी प्रतीची आहे. या जिल्ह्याच्या जमीनीमध्ये चुनखडीचे मिश्रण असून जमीन उताराची आहे. याशिवाय जमीनीमध्ये रेतीचे प्रमाण देखिल अधिक आहे. जिल्ह्यातील जमीनीत चुनखडी व रेतीचे प्रमाण असतांना देखील जिल्ह्यामधून वाहत असलेल्या नदीकाटाच्या भागातील जमीन व उंचीवरिल सपाट प्रदेश नदीच्या पुराने वाहून आलेल्या गाळाने अधिक सुपीक बनलेला आहे. वणी, मारेगांव तालुक्यामध्ये जमीन एकसारखी असून हलक्या प्रतीची व रंगाने लालसर आहे. रळगांव, घाटंजी, यवतमाळ, पुसद, महागांव आणि उमरखेड या तहसिलीमधील डोंगराळ भागातील जमीन निवृष्ट प्रतीची पाळू मिश्रीत, भुसभुसीत आहे आणि तिचा रंग तपकीरी व किंकट आहे. जिल्ह्यामध्ये उत्तम प्रतीची जमीन यवतमाळ, कळंब, बाभुळगांव तहसिलीच्या उत्तरेकडील भागात नसेव दान्हा, दिग्रस, पुसद, उमरखेड आणि महागांव तहसिलीमधील मध्यभागात सर्वसाधारणपणे आढळते. ही जमीन नद्यांनी वाहून आणलेल्या गाळाने अधिक उत्तम व सुपीक बनलेली आहे.

{ = 3 = }

## (2) लोकसंख्या

2.1

### लोकसंख्या

1991 च्या जनगणनेनुसार यवतमाळ जिल्हयाची लोकसंख्या 20,77,144 असून त्यात 51.24 टक्के पुरुष व 48.76 टक्के स्त्रिया होत्या. ही लोकसंख्या महाराष्ट्राच्या एकूण लोकसंख्येच्या 2.6 टक्के होती. या दशकातील सरासरी दशवार्षिक लोकसंख्या वाढीचे प्रमाण 21.98 टक्के एवढे होते. 1971 ला हेच प्रमाण 29.61 टक्के होते. सर्वसाधारणपणे यवतमाळ जिल्हयाची लोकसंख्या 1941 पासून 1971 पर्यंत वाढीव वेगाने वाढत होती. त्यामानाने 1981 पासून वृद्धि दर कमी झालेला आढळतो. हा लोकसंख्येचा वृद्धि दर महाराष्ट्राच्या तुलनेत नेहमिच कमी राहिलेला आहे. 2001 च्या जनगणनेच्या उपलब्ध आकडेवारी नुसार यवतमाळ जिल्हयाची एकूण लोकसंख्या 24,58,271 आहे. त्यापैकी 51.48 टक्के पुरुष व 48.52 टक्के स्त्रिया आहेत. 81.40 टक्के लोकसंख्या ग्रामीण भागात असून 18.60 टक्के लोकसंख्या नागरी भागात आहे. 1991-2001 दशवर्षातील लोकसंख्या वाढीचे प्रमाण (+) 18.46 टक्के आहे. हे प्रमाण 1981-91 या दशवर्षातील वाढीच्या दरापेक्षा कमी आहे. यावरून यवतमाळ जिल्हयात लोकसंख्या वाढीचा दर हळूहळू घटत असल्याचे दिसून येते. यवतमाळ जिल्हयाची 1 मार्च, 2006 नुरार प्रक्षेपित लोकसंख्या 25,80,599 अपेक्षित आहे.

2.2

### लोकसंख्येची घनता.

2001 च्या जनगणनेनुसार यवतमाळ जिल्हयाची लोकसंख्येची घनतेचे प्रमाण दर चौ.कि.मी. ला 181 आहे. सन्.1991, 1981 आणि 1971 ला जिल्हयाचे हेच प्रमाण अनुक्रमे 153, 128 व 102 होते. 2001 च्या जनगणनेनुसार लोकसंख्येच्या घनतेचे दर चौ.कि.मी. चे प्रमाण यवतमाळ तहसिलमध्ये सर्वात अधिक म्हणजे 327 आहे. यवतमाळ व उमरसरा नागरी भागात नविन वस्ती निर्माण होऊन, अनेक कटुंबे राहण्यासाठी आल्याने यवतमाळ तालुक्यातील घनतेचे प्रमाण, इतर तालुक्यापेक्षा जास्त दिसून येते.

2.3

### ग्रामीण व नागरी लोकसंख्येचे प्रमाण.

2001 च्या जनगणनेनुसार यवतमाळ जिल्हयातील एकूण लोकसंख्येपैकी 81.40 टक्के लोकसंख्या ग्रामीण भागातील असून, 18.60 टक्के लोकसंख्या नागरी भागातील आहे. नागरी लोकसंख्या यवतमाळ, पांढरकवडा, घाटंजी, वणी, पुसड, उमरग्रेड, दारव्हा व दिग्रस या आठ शहरात आणि वडगांव, चाघापूर, वसंतनगर, उमरसरा व राजुरा या नागरी गावांत विखुरलेली आहे. सर्वात जास्त नागरी लोकसंख्या यवतमाळ तहसिलीमधील यवतमाळ आणि वडगांव रोड व चाघापूर या शहरांची / नागरी गावांची असून ती जिल्हयाच्या नागरी लोकसंख्येच्या 39.12 टक्के आहे. तर सर्वात कमी लोकसंख्या घाटंजी या शहराची असून जिल्हयाचे नागरी लोकसंख्येच्या 4.23 टक्के आहे. जिल्हयातील कळंब, बाभूळगांव, राळेगांव, मारगेगांव, नेर, झरंजामणी, आणि महागाव या तहसिलमध्ये संपूर्ण लोकसंख्या ग्रामीण असून त्या तहसिलमध्ये नागरी लोकसंख्या नाही.

2.4

### स्त्री-पुरुष प्रमाण.

1991 ते 2001 या कालावधीमध्ये जिल्हयातील दरहजारी पुरुषामागे स्त्रियांचे प्रमाण 942 इतके आढळून आले आहे. ग्रामीण भागासाठी दरहजार पुरुषामागे स्त्रियांचे प्रमाण 943 तर नागरी भागासाठी हेच प्रमाण 937 आहे.

2.5

### अनुसूचित जाती व जमाती.

2001 च्या जनगणनेनुसार जिल्हयातोल अनुसूचित जातीचे जिल्हयाच्या एकूण लोकसंख्येची प्रमाण 10.29 टक्के. तर अनुसूचित जमातीचे हेच प्रमाण 19.24 टक्के इतके आहे.

2.6

### लोकसंख्या व मनुष्यबल.

1991 च्या जनगणनेनुसार या जिल्हयातील काम करणा-यांची संख्या एकूण लोकसंख्येच्या 44.45 टक्के एवढी होती. 2001 च्या जनगणनेप्रमाणे जिल्हयातील एकूण काम करणा-यांची संख्या 1118937 म्हणजे एकूण लोकसंख्येच्या 44.45 टक्के होती. 1991 ते 2001 या दशकांमध्ये यवतमाळ जिल्हयातील कामकरणा-यांच्या प्रमाणात वाढ झालेली दिसून येत नाही. 2001 च्या जनगणनेनुसार जिल्हयातील एकूण काम करणा-यांपैकी 25.46 टक्के शेतकरी व 38.53 टक्के शेतमजूर आहे.

## 2.7 वयोगटानुसार लोकसंख्येचे वर्गीकरण.

2001 च्या जनगणनेनुसार लोकसंख्येची वयोगटाप्रमाणे विभागणी केली असता, 0 ते 6 वर्ष या वयोगटातील लोकसंख्या 15.02 टक्के होती. तर त्यावरिल वयोगटातील लोकसंख्या 84.98 टक्के आहे.

## 2.8 साक्षरता.

2001 च्या जनगणनेनुसार साक्षरतेची टक्केवारी 0 ते 6 वयोगटातील लोकसंख्या वगळून काढण्यात आलेली आहे. त्यानुसार जिल्ह्यातील एकूण लोकसंख्येपैकी 70.62 टक्के लोकसंख्या साक्षर होती. जिल्ह्यातील एकूण पुरुष लोकसंख्येपैकी 85.54 टक्के पुरुष तर एकूण स्त्री लोकसंख्येपैकी 58.48 टक्के स्त्रिया साक्षर आहेत. यवतमाळ जिल्ह्यातील सर्व तालुक्यांच्या तुलनेमध्ये यवतमाळ तालुका सर्वात अधिक म्हणजे 81.90 टक्के साक्षरता असलेला आहे. झरीजामणी तालुक्यातील फक्त 65.39 टक्के लोकसंख्या साक्षर आहे. जिल्ह्याच्या ग्रामीण भागातील साक्षरता 70.61 टक्के असून नागरी भागातील 86.38 टक्के लोक साक्षर आहेत. ग्रामीण भागातील स्त्रियांच्या साक्षरतेचे प्रमाण फक्त 58.48 टक्केच असल्याचे दिसून येते, तर नागरी भागातील स्त्रियांच्या साक्षरतेचे प्रमाण 79.76 आहे.

## 2.9 कुटूंबांची संख्या.

2001 च्या जनगणनेनुसार यवतमाळ जिल्ह्यामध्ये एकूण कुटूंबांची संख्या 609440 आहे त्यापैकी 85.04 टक्के कुटूंबे ग्रामीण भागात तर 14.96 टक्के कुटूंबे नागरी भागात आहेत. सन्.1991 च्या जनगणनेनुसार एकूण कुटूंबांची संख्या 413123 होती.

## 2.9 (अ) क्षेत्रवार जिल्हा उत्पन्न व दरडोई उत्पन्न

### 1) चालू किंमतीनुसार (1999-2000)

जिल्ह्याचे क्षेत्रवार जिल्हा उत्पन्न व दरडोई उत्पन्न चालू किंमतीनुसार सन् 2004-2005 करिता जिल्हा स्थूल उत्पन्न 545814 लक्ष रुपये व दरडोई उत्पन्न 21254 रुपये होते. तर निव्वळ जिल्हा उत्पन्न 496996 लक्ष रुपये व दरडोई उत्पन्न 19352 रुपये होते, सन 2005-2006 करिता स्थूल जिल्हा उत्पन्न 636015 लक्ष रुपये व दरडोई उत्पन्न 24480 रुपये होते, तर निव्वळ जिल्हा उत्पन्न 581014 लक्ष रुपये होते व दरडोई उत्पन्न 22363 रुपये होते.

### 2) स्थिर किंमतीनुसार (1999-2000)

जिल्ह्याचे क्षेत्रवार जिल्हा उत्पन्न व दरडोई उत्पन्न स्थिर किंमतीनुसार सन् 2004-2005 करिता जिल्हा स्थूल उत्पन्न 446218 लक्ष रुपये व दरडोई उत्पन्न 17376 रुपये होते. तर निव्वळ उत्पन्न 405468 लक्ष रुपये व दरडोई उत्पन्न 15789 रुपये होते, 2005-2006 करिता स्थूल जिल्हा उत्पन्न 501156 लक्ष रुपये व दरडोई उत्पन्न 19289 रुपये होते तर निव्वळ जिल्हा उत्पन्न रुपये 456712 लक्ष रुपये होते व दरडोई उत्पन्न 17579 रुपये होते.

### 3) जिल्हा उत्पन्न अंदाजाविषयीच्या मर्यादा:-

जिल्हा स्तरावरील उत्पन्नाचे अचूक अंदाज करण्यासाठी प्रवेशाला संचयित होणारे उत्पन्न ही संकल्पना वापरणे योग्य असले तरी, जिल्हास्तरावरील आर्थिक उलाढालीचा परिणाम जिल्हापूरताच न्यायित राहत नसल्याने संबंधित जिल्हाला बाहेरून प्राप्त होणारे व संबंधित जिल्ह्यातून बाहेर जाणा-या उत्पन्नाचे नोजमाप करणे शक्य नसल्याने, सदर पध्दतीचा वापर करता येत नाही. त्यामुळे "उत्पन्न स्रोत पध्दती" (Income originating approach) या संकल्पनेचा अयत्न करून जिल्हास्तरावरील उत्पन्नाचे अंदाज तयार करण्यात आलेले आहेत.

(= 5 =)

जिल्हा उत्पन्नाचे अंदाज तयार करण्याकरिता लागणारी मुलभूत माहिती अजूनही समाधानकारकरीत्या उपलब्ध नाही. प्राथमिक क्षेत्राकरिता बहुतांश आकडेवारी उपलब्ध आहे. मात्र इतर क्षेत्राकरिता आकडेवारी अतिशय अल्पशा प्रमाणात उपलब्ध आहे. ज्या क्षेत्राकरिता जिल्हास्तरावरील आकडेवारी उपलब्ध नाही, त्या क्षेत्राकरिता जिल्हादार अनुरूप असे निर्देशांक वापरून त्या आधारे राज्यस्तरावरील उत्पन्नाची जिल्हांमध्ये विभागणी करण्यात आलेली आहे.

आकडेवारीच्या उपलब्धतेचा अभाव, अनुरूप निर्देशांकाचा वापर तसेच पध्दतीमधील अंगभूत उर्णावा या सर्वांमुळे जिल्हा उत्पन्नाचे अचूक अंदाज बांधण्यामध्ये मर्यादा येत असल्याने, हे अंदाज ढोबळ मानाने जिल्हातील उत्पन्नाची पातळी आजमाविण्याकरिता वापरावेत. या प्रकाशनात प्रकाशित केलेले जिल्हा उत्पन्नाचे अंदाज वापरतांना वरील मर्यादा लक्षात घ्याव्यात.

### 3 वने

**3.1** जिल्ह्यातील एकूण वनक्षेत्र 2956 चौ.कि.मी. असून ते जिल्ह्याच्या एकूण भौगोलिक क्षेत्राच्या 21.76 टक्के पडते.

यवतमाळ जिल्ह्यात वनक्षेत्र विस्तृत प्रमाणात असल्यामुळे वन विभागाचे या जिल्ह्यामध्ये (1) पुसद (2) यवतमाळ (3) पांढरकवडा असे तीन विभाग कार्यरत आहेत. पुसद वन विभागात पुसद, महागाव, उमरखेड व दिग्रस या तहसिलींचा अंतर्भाव होतो. यवतमाळ वन विभागात यवतमाळ, कळंब, बाभूळगांव, दारव्हा, नेर, आणि व घाटंजी या तहसिली समाविष्ट आहेत. तर पांढरकवडा वन विभागात दणी, मारेगांव, पांढरकवडा इरीजामणी व राळेगांव या तहसिलींचा अंतर्भाव होतो. वनक्षेत्राची राखीव सुरक्षित व अवर्गीकृत अशा तीन भागांमध्ये विभागणी करण्यात येते. त्या पैकी अवर्गीकृत क्षेत्र हे महसूल विभागाच्या देखरेखेखाली येते. आणि राखीव व सुरक्षित क्षेत्र वन विभागाच्या देखरेखी अंतर्गत येते.

**3.2**

#### वनोत्पादन.

यवतमाळ व पुसद या विभागाच्या परिक्षेत्रातील भागात उत्तम दर्जाच्या सागवानी झाडांची वने आढळून येतात. सागवान लाकडा प्रमाणे या जिल्ह्यामध्ये सर्वसाधारण उपयोगातेचे लाकूड जसे बांबू, तेंदू, आंवा, हिरडा इत्यादी अनेक जातींची झाडे आहेत. येथील वनात लाकूड, बांबू इत्यादी व्यतीरिक्त आपट्यांची पाने, मोहाची फुले, बेलाची पाने व फळे, पळसाची पाने तसेच डिक इत्यादी वस्तूंचे देखील उत्पादन होते. गवताचे विविध प्रकार नजरेस पडतात. 2005-06 वर्षात रु.14.54 लक्ष उत्पादन विविध मुख्य व गौण वन उत्पादनाच्या विक्रीपासून प्राप्त झाले आहे. त्यापैकी 18.35 टक्के उत्पन्न विड्याच्या पानाच्या विक्रीपासून मिळाले तर उरलेले इतर वन उत्पादनाच्या विक्रीपासून 0.13 टक्के उत्पन्न प्राप्त झाले. लाकडाच्या विक्रीपासून 81.52 टक्के उत्पन्न प्राप्त झाले.

**4.1**

#### जमीनीचा प्रकार.

2005-2006 वर्षात जिल्ह्याची एकूण भौगोलिक क्षेत्र 1352 हजार हेक्टर होते, त्यापैकी 1.36 टक्के क्षेत्र विंगर शेती वापराखालील जमीनीचे होते. पडीत आणि लागवडी लायक नसलेली जमीन 3.47 टक्के होती. लागवड न केलेली इतर जमीन जसे लागवडीलायक पण वापरात नसलेली जमीन, कायम गुरे चरण आणि चा-याचे जमीन आणि झाडां-पुडपाखातील जमीन 6.99 टक्के होती. लागवडी लायक क्षेत्र जसे चालू पड, इतर पड आणि कसलेले क्षेत्र 70.16 टक्के होते. यापैकी निव्वळ पेरलेले क्षेत्र 883 हजार हेक्टर म्हणजे लागवडी लायक क्षेत्राच्या 87.65 टक्के होते. एकापेक्षा अधिक वेळ लागवड केलेले क्षेत्र निव्वळ पिक क्षेत्राच्या 0.80 टक्के होते. एकूण भौगोलिक क्षेत्राच्या 18.03 टक्के क्षेत्र जंगल व्याप्त होते.

**4.2** वहीत धारण जमीनीचे क्षेत्रफळ, ओलीत क्षेत्र व मालकीचा प्रकार इ. नुसार वर्गीकरण.

वहीत धारण खतदागंची संख्या, वहीताखालील क्षेत्रफळ, ओलीताखालील असलेली वहीत धारण जमीन आणि ओलीताखालील निव्वळ क्षेत्र, वहीताच्या प्रकारानुसार आणि क्षेत्रफळ श्रेणीनुसार वहीत जमीनीचे क्षेत्र इत्यादी माहिती 1997 च्या कृषि गणने वरून घेण्यात आली, ती पुढील प्रमाणे.

[= 6 =]

अ. क्र.	Area क्षेत्रफल श्रेणी	एकूण धारण		संपूर्ण मालकीचे (वै.धा.)	
		धारकांची टक्केवारी	क्षेत्रफळाची टक्केवारी	धारकांची टक्केवारी	क्षेत्रफळाची टक्केवारी
1	2	3	4	5	6
1.	2 हेक्टर पर्यंत	39.75	16.84	39.91	16.96
2.	2 ते 5 हेक्टर पर्यंत	42.82	39.96	42.78	40.04
3.	5 ते 10 हेक्टर पर्यंत	13.84	28.38	13.77	28.31
4.	10 ते 20 हेक्टर पर्यंत	3.32	12.76	3.28	12.66
5.	20 हेक्टर वरिल	0.27	2.06	0.26	2.03

सन् 1997 च्या कृषिगणनेनुसार एकूण खात्यापैकी वैयक्तिक खाती 98.28 टक्के असून एकूण वाहीतीखालील क्षेत्राच्या 97.95 टक्के होते. संयुक्त खाती 1.72 टक्के असून त्यांचे क्षेत्र 2.05 टक्के होते.

1990-91 च्या कृषिगणनेच्या तुलनेत 1997 च्या कृषिगणनेत बराचसा बदल झालेला दिसून येतो. 2 हेक्टर पर्यंत जमीन असणाऱ्या धारकांची संख्या एकूण धारकांच्या 39.75 टक्के असली तरी त्यांच्याकडे एकूण क्षेत्रफळाच्या 16.96 टक्केच क्षेत्र होते. 2 ते 5 हेक्टर क्षेत्र असणारे धारक 42.82 टक्के होते. तर त्यांच्याकडे 40.04 टक्के जमीन होती.

#### 4.3 पीकपध्दती.

2005-2006 या वर्षात जिल्ह्यातील लागवडीखालील एकूण 890520 हेक्टर क्षेत्रापैकी अन्नधान्य पिकाखालील 348730 हेक्टर म्हणजेच 39.16 टक्के क्षेत्र होते. एकूण सर्व पिकाखालील क्षेत्रापैकी सर्वात जास्त क्षेत्र म्हणजे 41.39 टक्के क्षेत्र कापूस या पिकाखाली होते. त्या खालोखाल खरीप ज्वारी या पिकाखाली 15.88 टक्के, गहू पिकाखाली 1.90 टक्के तर डाळी, बगिय पिकाखाली 20.81 टक्के क्षेत्र होते. उसा खाली जवळप्रास 0.63 टक्के क्षेत्र होते. गळीताचे पिकाखाली 16.17 टक्के क्षेत्र होते.

#### 4.4 पीक उत्पादन.

2006-2007 मध्ये कडधान्याचे उत्पादन 168100 मे.टन झाले.सन् 2006-2007 या वर्षात ज्वारीच्या उत्पादनात सन् 2005-2006 च्या तुलनेत घट झालेली दिसून येते.

#### 4.5 मुख्य पिकांचे दर हेक्टरी उत्पादन.

वर्तमान जिल्ह्यामध्ये ज्वारी, गहू, कापूस, हरभरा, तूर, मूग, उडीद, भुईमूग, तीळ,जवस ही प्रमुख पिके आहेत. 2006-2007 मध्ये ज्वारीचे दर हेक्टरी उत्पादन 982 कि.ग्रॅ., मूग 476 कि.ग्रॅ., गहू 1137 कि.ग्रॅ., हरभरा 825 कि.ग्रॅ., उडीद 392 कि.ग्रॅ. व कापसाचे दर हेक्टरी उत्पादन 202 कि.ग्रॅ. झाल्याचे दिसून येते.

#### 4.6 रासायनिक खतांचे वाटप.

वर्तमान जिल्ह्यात सन् 2006-2007 मध्ये 125336 मे.टन रासायनिक खतांचे वाटप करण्यात आले. एकूण वाटप केलेल्या खतांपैकी सर्वसाधारणपणे नियंत्रित संस्थेकडून 15% तर खाजगी संस्थेकडून 85% वाटप करण्यात येते.

5.1

जलसिंचनाची साधने.

जिल्हयामध्ये विहिरी, लहान पाटबंधारे, मध्यम प्रकल्प, उपसा सिंचन योजना तसेच नदी नाल्यावर पंप बसवून सिंचन केल्या जाते. जिल्हयामध्ये 1999-2000 या वर्षात एकूण सिंचन विहिरींची संख्या 41256 होती. 31 मार्च, 2000 अखेर वापरात असलेल्या विहिरी इत्यादीवर 20245 विद्युत पंप बसविलेले होते.

5.2

निरनिराळ्या पीकांखालील ओलीताचे क्षेत्र.

सन् 2005-2006 मध्ये ओलीताचे एकूण क्षेत्र 39793 हेक्टर होते. तसेच ओलीताखालील निव्वळ क्षेत्र 32710 हेक्टर होते. एकूण ओलीताचे क्षेत्रापैकी तृणधान्याखालील 42.77%, कडधान्य 10.63%, उस 14.16%, फळे व भाजीपाला 8.49%, कापूस 2.75%, गळताची पिके 9.84% ओलीता खाली होते. ओलीताखाली घेतलेल्या तृणधान्यात प्रामुख्याने गव्हाचा समावेश होतो. तर गळीताच्या पिकात भुईमूग या पिकांचा प्रामुख्याने समावेश होतो.

5.3

सिंचनाची दक्केवारी.

जिल्हयाच्या ऋतू व पिके अहवालाप्रमाणे जिल्हयामध्ये 2005-2006 या वर्षात ओलीताखाली असलेले निव्वळ क्षेत्र 32710 हेक्टर होते. एकूण लागवडीखालील क्षेत्रापैकी फक्त 3.67% जमीन ओलीताखाली आलेली आहे. विहिरीद्वारे मिजगारे क्षेत्र 19531 हेक्टर व कालव्या व इतर साधनाद्वारे मिजगारे क्षेत्र 13179 हेक्टर होते. म्हणजेच सिंचनाचा लाभ होणा-या निव्वळ क्षेत्रापैकी विहिरीद्वारे 59.70% व पृष्ठभागीय साधनाने 40.30% सिंचन करण्यात आले होते.

5.4

सिंचन प्रकल्प.

जिल्हयामध्ये डुसापुर, पुस(मरसुल), सायखेडा(लिंगटी), वाघाडी, गोख्री, बोरगांव, अधरपुस या सर्व मोठे व मध्यम प्रकल्पांची कामे पूर्ण झालेली आहे.

6 पशुसंवर्धन व पशुवैद्यकीय सेवा.

6.1

पशुसंवर्धन व कुक्कुटपालन

2003 च्या अस्थायी पशुगणनेप्रमाणे जिल्हयातील पशुधनाची एकूण संख्या 1349321 आहे. एकूण पशुधनापैकी गाईबैल 54.56%, म्हशी-रेडे 9.99 %, मेंढया 0.68 %, बक-या 27.41 % व इतर पशुधन 7.38 % होते तर कोंबडयांची संख्या 559737 होती. दर चौ.कि.मी. मागे पशुधनाची घनता 99.33 आहे.

तसेच 1997 च्या मानाने 2003 मध्ये कुक्कुटामध्ये 7.79% घट झाल्याचे आढळून येते.

6.2

पशुवैद्यकीय सेवा.

जिल्हयामध्ये एक पशुवैद्यकीय शल्यचिकित्सालय यवतमाळ येथे आहे. त्याशिवाय 43 पशुवैद्यकीय दवाखाने व 137 पशुवैद्यकीय प्रथमोपचार केंद्रे आहेत. या जिल्हयात एक फिरते पशुरोगनिबंधक पथक, अकरा फिरते पशुवैद्यकीय दवाखाने आहे.

{= 8 =}

### (7) मत्स्य व्यवसाय.

भूजल मत्स्य व्यवसायासाठी अनुकूल तळी, सरोवर व जलाशय यांचे एकूण क्षेत्र 17,416 हेक्टर असून नद्यांची लांबी 1600 कि.मी. आहे. सन् 2006-2007 या वर्षात 16,867 हेक्टर क्षेत्र मत्स्य व्यवसायाकरिता उपयोगात आणले होते. त्यातून संदर्भ वर्षात 4450 मे.टन मत्स्य उत्पादन झाले. व त्याची रूपये 890 लाख किंमत मत्स्य उत्पादकाला मिळाली. 2006-2007 या वर्षात 171.00 लाख मत्स्यबीज वापरण्यात आले.

### (8) विद्युत.

8.1 यवतमाळ जिल्ह्यामध्ये 2001 च्या जनगणनेनुसार वस्ती असलेली एकूण 2130 गावे व 13 शहरे नागरी गावे आहेत. त्यापैकी 1965 गावांचे व 13 शहरांचे विद्युतीकरण झाले आहे.

8.2 2006-2007 या वर्षात विजेचा एकूण वापर 427220 हंजार कि.वॅट तास होता. वरील वापराचे विश्लेषण केलं असता औद्योगिक कामासाठी 120817, घरगुती वापरासाठी 138091, कृषि वापराकरिता 114539, व्यापारी कामाकरिता 23368 व इतर कामासाठी 17318 आणि सार्वजनिक दिवाबत्तीकरिता 13087 विजेचा वापर झाल्याचे दिसून येते. जिल्ह्यात एकूण 3.66 लाख विजेचे कनेक्शन संदर्भ वर्षाअखेर होते.

### (9) खाणकाम व उद्योग.

9.1 विदर्भामध्ये यवतमाळ हा जिल्हा औद्योगिक दृष्ट्या अत्यंत मागासलेला आहे. या जिल्ह्यामध्ये वंशपरंपरेने चालणारे उद्योग जसे सुतारकाम, विणकाम, तेलघाणी, बेकरी, चर्मउद्योग, विटा पाडणे, कवेलू तयार करणे, कुंभारकाम इत्यादी ग्रहउद्योग आहे. जिल्ह्यात तालुका मुख्यालयासारख्या ठिकाणी कापूस जिनिंग व प्रेसिंग, आरा मशीने सारखे उद्योग आहेत.

9.2 कृषि उद्योगाशी संलग्न असलेले क्षेत्र उद्योग या जिल्ह्यात आहेत. जसे तेल काढणे, दाळ भरडणे, कापसाचे जिनिंग प्रेसिंग, धान्यावर प्रक्रीया वगैरे करणारे उद्योग, वनसासारख्या व्यवसायाशी संलग्न असलेले उद्योग जसे आरामशीन सारखे उद्योग देखील यवतमाळ, दारव्हा, पुसद, वर्णी या तालुक्यात आहेत.

9.3 वर्णी तालुक्यामध्ये ब-याच प्रमाणात चूनखडीचे साठे आहेत. पुसद येथे सुतगिरणी आणि पोफाळी येथे वसंत सहकारी साखर कारखाना हे मोठे उद्योग आहेत. त्याशिवाय पिंपळगांव तालुका माहागांव येथे सहकारी सुतगिरणी, बोदेगांव मंगरुळ, गुंज, या तीन सहकारी साखर कारखान्यांचे उत्पादनही सुरु झाले आहे.

9.4 यवतमाळ जिल्ह्यात कारखाने अधिनियमांतर्गत नोंदणी झालेल्या कारखान्यांची संख्या सन् 2005 मध्ये 280 होती. त्यापैकी 239 कारखाने चालू स्थितीमध्ये होते. त्यात 6620 कामगार काम करित होते. याशिवाय यवतमाळ औद्योगिक वसाहतीमध्ये काही नविन मोठे कारखाने नव्याने कार्यान्वीत होत आहे.

### 10 वाहतूक व दळणवळण.

#### रेल्वे मार्ग

#### 10.1

यवतमाळ जिल्ह्यातील एकूण 149.11 कि.मी. लांबीच्या रेल्वेमार्गापैकी ब्रॉडगेज 84.71 कि.मी. व नॅरोगेज 64.40 कि.मी. आहे. ब्रॉडगेज रेल्वे प्रामुख्याने वर्णी तालुक्यात असून नॅरोगेज रेल्वे यवतमाळ, दारव्हा तालुक्यातून यवतमाळ शहराला मूर्तीजापूर शहराशी जोडले आहे.

#### 10.2

#### रस्त्याची लांबी.

यवतमाळ जिल्ह्यामध्ये मार्च 2007 अखेर एकूण 7749.20 कि.मी. लांबीचे रस्ते आहेत. त्यापैकी जिल्ह्यामध्ये बांधकाम विभाग व जिल्हा परिषद बांधकाम विभाग यांच्या कार्यक्षेत्रात अनुक्रमे 2777 व 4354 कि.मी. लांबीचे रस्ते येतात. नगरपरिषद हद्दीतील रस्त्यांची लांबी 618 कि.मी. आहे. प्रकारानुसार रस्त्याचे वर्गीकरण केल्याने राष्ट्रीय महामार्ग, प्रमुख राज्य महामार्ग, इतर राज्य महामार्ग, प्रमुख जिल्हा रस्ते, इतर जिल्हा रस्ते, खेड्यातील रस्ते इतर (योजनेतर) रस्ते असून त्यांची लांबी अनुक्रमे 65.87, 342.95, 1071.81, 1322, 1707.50, 3065.74, 173.33 कि.मी. आहे.

वर्गीकृत रस्त्यामध्ये पृष्ठभागानुसार जसा डांबरी, खर्डाचे व इतर माल वापरून असे अनुक्रमे 4967.41, 2432.22, 276.63 कि.मी. लांबीचे रस्ते आढळून येतात. जिल्ह्यात 64.10% लांबीच्या रस्त्याचे डांबरीकरण झालेले आहे.

### 10.3

#### नोंदणी करण्यात आलेली वाहने.

यवतमाळ जिल्हयामध्ये निरनिराळ्या प्रकारच्या वाहनांची मार्च 2007 अखेरची संख्या 149784 आहे. त्यामध्ये मोटार सायकली, स्कूटर्स, मोटार व जीप्स, टॅक्सी, व्हॅन्स, स्वयंचलीत रिक्शा, स्टेट कॅरेजेस, मालमोटारी, सार्वजनिक वाहने, जोडवाहने, ट्रॅक्टर इत्यादी प्रकार समाविष्ट आहेत. त्यापैकी मोटार सायकली व स्कूटर्सची संख्या सर्वात जास्त असून ती एकूण वाहनांच्या 78.87% आहेत.

### 10.4

#### महाराष्ट्राच्या राज्य मार्ग परिवहन मंडळाची प्रवासी वाहतूक.

2006-2007 अखेर बस मार्गाची संख्या 416 असून त्यांची एकूण लांबी 31200 कि.मी आहे. मार्गाची सरासरी लांबी 76.00 कि.मी. आहे. 2006-2007 वर्षात अस्तित्वात असलेल्या बसगाड्यांची संख्या 422 असून रस्त्यावर धावणा-या बसगाड्यांची दैनिक सरासरी संख्या 406 आहे. तसेच प्रवाशांची दैनिक सरासरी 1.41 लाख आहे. राज्य परिवहन मंडळास संदर्भ वर्षात वाहतूकी पासून रु. 87.22 कोटी उत्पन्न प्राप्त झाले. मागिल वर्षाच्या तुलनेत चालू वर्षात प्रवाशांची दैनिक सरासरीत घट झाल्याचे दिसून येते

### 10.5

#### टपाल व तार कार्यालये.

यवतमाळ जिल्हयात 2006-2007 अखेर 375 टपाल कार्यालये आणि 2 तारघरे होती. टपाल कार्यालयाचे हे प्रमाण दर लाख लोकसंख्ये मागे 15 असल्याचे आढळते. 2006-2007 अखेर जिल्हयातील दुरध्वनीची संख्या 69083 होती. तर भारत संचार लिमिटेड च्या मोबाईल धारकांची संख्या 55160 इतकी आहे.

## 11 रोजगार व कामगार.

### 11.1

#### रोजगार व स्वयंरोजगार मार्गदर्शन केंद्रे.

रोजगार व स्वयंरोजगार मार्गदर्शक केंद्रातील आकडेवारीनुसार सन् 2007 मध्ये रोजगार विनिमय केंद्रातील पटावरील अर्जदारांची संख्या 93807 होती. संदर्भ वर्षात एकूण 524 उमेदवारांना नोकरी मिळाली. नोकरी मिळालेल्या उमेदवारापैकी खाजगी क्षेत्रामध्ये फक्त 31 तर सार्वजनिक क्षेत्रामध्ये केवळ 493 व्यक्तींनाच नोकरी मिळाल्याचे दिसून येते.

## 12 सहकार.

### 12.1

#### सहकारी संस्था.

2006-2007 वर्षाचे अखेरीस यवतमाळ जिल्हयात एकूण 2765 सहकारी संस्था होत्या. त्यांची सभासद संख्या 778 हजार होती. हीच संख्या गेल्या वर्षी म्हणजे 2005-2006 मध्ये 2615 सहकारी संस्था व त्यांची सभासद संख्या 761 हजार होती. संदर्भ वर्षात सहकारी संस्थांची संख्या 2615 वरून 2765 झाल्यामुळे गतवर्षीपेक्षा संस्थांच्या संख्येत वाढ झाल्याचे दिसून येते.

जिल्हयात एकूण 2765 सहकारी संस्था आहेत. या सहकारी संस्थापैकी 598 कृषि सहकारी पतसंस्था आहेत. उर्वरित 2167 बिगर कृषि पतसंस्था आणि पणन उत्पादन आणि सामाजिक संस्था आहेत. त्यात प्रामुख्याने दुग्ध व्यवसाय सहकारी संस्था 534, सहकारी गृहबांधणी संस्था 356, कामगार कंत्राटदार संस्था 67, आणि मत्स्यव्यवसाय संस्था व संघ 128 संस्था यांचा समावेश होतो. कर्मचारी पतसंस्था 147 आहेत. तर नागरी पतसंस्था आणि इतर 115 सहकारी संस्था कार्यरत आहेत.



{ = 10 = }

प्राथमिक कृषि पत सहकारी संस्थांमार्फत 2006-2007 वर्षात 7528.61 लाख रुपयाचे वाटप 34290 शेतकरी सभासदांना करण्यात आले. येणे असलेल्या कर्जापैकी तिन वर्षांपेक्षा कमी कर्जाची थकबाकी 2475.50 लाख रुपये होती. ही थकबाकी 24313 थकबाकीदारांकडून येणे होती. तिन वर्षांपेक्षा अधिक 3484.07 लाख असून ती 41331 थकबाकीदारांकडे थकीत होती. यवतमाळ जिल्हा मध्यवर्ती सहकारी अधिकोशाच्या जिल्ह्यात 82 शाखा होत्या. तसेच महाराष्ट्र राज्य कृषि व ग्रामीण विकास बँकेच्या 16 शाखा जिल्ह्यात कार्यरत होत्या.

### 13 अधिकोष (बँक)

13.1 सन् 2006-2007 अखेर यवतमाळ जिल्ह्यात अधिकोषांची 214 कार्यालये कार्यरत होती. संदर्भ वर्षात वर्गीकृत अधिकोषातील एकूण ठेवी रु. 108200 लाख होत्या.

2001 च्या जनगणनेनुसार दर लाख लोकसंख्येमागे सर्वसाधारणपणे 9 अधिकोष शाखा कार्यरत असल्याचे दिसले. त्याशिवाय जिल्ह्यात सहकारी अधिकोशाच्या 98 शाखा आहेत. वर्गीकृत अधिकोषात ग्रामीण बँकांचाही समावेश करण्यात आला आहे.

### 14 बाजार भाव

14.1 सन् 2006-2007 मध्ये गव्हाचे सरासरी घाऊक बाजारभाव दर क्विंटलला रु. 993 होते. संदर्भवर्षामध्ये गव्हाच्या घाऊक किमतीत गेल्या वर्षीच्या तुलनेत प्रति क्विंटलला रु. 209 एवढी प्रचंड वाढ झाल्याचे दिसून येते.

2006-2007 मध्ये ज्वारीचे सरासरी घाऊक बाजारभाव दर क्विंटलला रु. 545 होते. 2005-2006 च्या तुलनेत संदर्भवर्षामध्ये मध्ये ज्वारीच्या भावामध्ये रु. 462 वरून रु. 545 पर्यंत वाढ झाली असल्याचे आढळून येते. सन् 2006-2007 मध्ये बाजरीचे सरासरी घाऊक बाजारभाव प्रति क्विंटलला रु. 573 होते. सन् 2005-2006 च्या तुलनेत संदर्भवर्षात बाजरीच्या घाऊक भावत प्रति क्विंटलला रु. 71 एवढी घट झाल्याचे दिसते.

संदर्भ वर्षात तुरीचे बाजारभाव दर क्विंटलला रु. 1878 होते. त्याचप्रमाणे देशी चणा चे भाव रु. 2237 होते. 2005-2006 च्या तुलनेत तुरीच्या भावात प्रती क्विंटल रु. 190 ची वाढ झाली असल्याचे दिसते. देशी चणा च्या भावात प्रति क्विंटल रु. 608 ने प्रचंड वाढ झाली आहे. उडिद यांचे भाव सन् 2006-2007 या वर्षात प्रति क्विंटल रु. 2729 होते. सन् 2005-2006 च्या तुलनेत संदर्भवर्षामध्ये उडीदाचे भावत प्रति क्विंटल रु. 1028 एवढी प्रचंड वाढ झाल्याचे दिसून येते.

या जिल्ह्यामध्ये रोखीचे पिकाखाली कापूस हे महत्वाचे पीक आहे. कापसाची खरेदी शासनाने निर्धारित केलेल्या हमी भावामे. शासनामार्फत तसेच खाजगी व्याप-यामार्फत खरेदी करण्यात येत आहे.

### 14.2

### किरकोळ बाजारभाव.

2006 या आढावा वर्षामध्ये काही महत्वाच्या वस्तूंचे सरासरी किरकोळ बाजारभाव दर किलो मागे पुढीलप्रमाणे होते. गहू (मध्यम) रु. 11.15, तांदुळ रु. 12.00, ज्वारी गावरानी (पांढरी) रु. 10.15, बाजरी (जाडी) रु. 8.17, हरभरा दाळ रु. 31.93, तुरदाळ रु. 29.40, भुईभुगाचे तेल रु. 56.64, गुळ रु. 20.00, साखर रु. 19.64, बोकडाचे मास रु. 137.08, बटाटे रु. 11.47, कांदे रु. 6.43, चहापती रु. 120.00, आंबोळीची साबण रु. 13.00 एक बडी. सन्. 2005 च्या तुलनेत सन् 2006 मध्ये बहूतांश वस्तूंच्या किमतीत वाढ झाल्याचे दिसून येते.

**14.3** ग्राहक किंमतीचा निर्देशांक.

यवतमाळ जिल्हयासाठी अकोला केंद्राचे ग्राहक निर्देशांक घेण्यात आलेले आहेत. अकोला केंद्राचे निर्देशांक 1982 हे वर्ष पायाभूत घेऊन काढण्यात आले आहेत. अकोला केंद्राचा सर्वसाधारण सरासरी निर्देशांक 585 होता. माहे डिसेंबर, 2006 मध्ये अकोला केंद्राचा हा निर्देशांक 599 या पातळीवर होता.

**15** शैक्षणिक संस्था.

**15.1** शैक्षणिक संस्था (सामान्य शिक्षण)

यवतमाळ जिल्हयात 2005-2006 वर्षात प्राथमिक शाळा, 2352 माध्यमिक शाळा, 495 उच्च माध्यमिक शाळा 141, उच्च शिक्षण संस्था 17 होत्या.

**15.2** शिक्षक.

2005-2006 वर्षात 9251 प्राथमिक शाळा शिक्षक, 4931 माध्यमिक शाळा शिक्षक व 822 उच्च माध्यमिक शाळा शिक्षक होते.

**15.3** विद्यार्थी संख्या.

2005-2006 मध्ये विद्यार्थ्यांची एकूण संख्या 666005 होती. त्यापैकी 45% मुली होत्या. एकूण शिक्षण घेणा-यापैकी 67% विद्यार्थी प्राथमिक शाळातून होते. तसेच माध्यमिक शाळा मध्ये 26%, उच्चमाध्यमिक शाळामधून 5% होते.

**15.4** इतर प्रकारच्या शैक्षणिक संस्था.

यवतमाळ जिल्हयात 2000 अखेर 14 पदविशिक्षण महाविद्यालये, एक विधी, दोन आयुर्वेदिक, दोन अभियांत्रिकी, तीन तंत्रनिकेतन महाविद्यालये, 18 आय.टी.आय. व 7 डी.एड. विद्यालये आहेत. तसेच एक शासकीय वैद्यकीय महाविद्यालय आहे.

**16** सार्वजनिक आरोग्य सेवा.

**16.1** वैद्यकीय सुविधा.

जिल्हयामध्ये सार्वजनिक आरोग्याच्या दृष्टिने वैद्यकीय सेवा शासन, जिल्हा परिषद, नगर परिषद तसेच शासन अनुदानित संस्था मार्फत उपलब्ध करून दिलेले आहेत. जिल्हयामध्ये 2006-2007 वर्षात एकूण 21 रुग्णालये, 20 दवाखाने, 17 प्रसूतीगृहे व 63 प्राथमिक आरोग्य केंद्रे कार्यरत होती. परील वैद्यकीय संस्थात 158 डॉक्टर व वैद्य 761 परिचारीका कार्य करीत होत्या. रुग्णालयातील /दवाखान्यातील एकूण खाटांची संख्या 1657 होती. या संस्थातून अनुक्रमे 104000 आंतररुग्ण व 1150700 बाह्य रुग्णावर उपचार करण्यात आले. 2001 जनगणनेच्या लोकसंख्येनुसार सार्वजनिक रुग्णालयातून उपलब्ध असलेल्या खाटांची दर लाख लोकसंख्येशी प्रमाण 67 येते.

**16.2** जन्म-मृत्यूचे प्रमाण.

सन् 2003 मध्ये यवतमाळ जिल्हयात 47090 जन्म व 16855 मृत्यू नोंदविल्या गेले. एकूण मृत्यूपैकी 1194 बालमृत्यू होते. जिल्ह्याचा जन्मदर 20.5 टक्के व मृत्युदर 8.00 टक्के आहे.

**16.3** कुटूंब कल्याण कार्यक्रम.

लोकसंख्येला आळा घालण्याचे दृष्टिने कुटूंब नियोजनाचा कार्यक्रम राबविला जातो. हा राष्ट्रीय कार्यक्रम आहे. यवतमाळ जिल्हयामध्ये 31-3-2007 अखेर 71 कुटूंब नियोजन केंद्रे कार्यरत होती. या वर्षासाठी 402861 जननक्षम जोडपी होती. 2006-2007 वर्षात निविजीकरण केलेल्या 16478 शस्त्रक्रियापैकी 1202 पुरुष नसबंदी व 12276 स्त्री संतती प्रतिबंधक शस्त्रक्रिया केलेल्या होत्या त्याशिवाय लूप पध्दतीचा अथवा तांची पध्दतीचा वापर करणा-या स्त्रियांची संख्या 61186 होती.

{= 12 =}

17.1

अनुसूचित जाती उपयोजना.

20 सुत्री कार्यक्रमांतर्गत अनुसूचित जाती उपयोजना समाविष्ट करण्यात आली असून शासनाच्या निर्देशानुसार यवतमाळ जिल्ह्यात 5118 अनुसूचित व नवबौध्द शेतक-यांचा अर्थ सहस्य देण्यात आलेले आहे. ज्या कुटूंबाजवळ 6 हक्टर पर्यंत जमीन आणि ज्या कुटूंबांचे शेती व या व्यतीगिक्त इतर सर्व मार्गानी मिळून वार्षिक उत्पन्न रु.4800 असेल अशा कुटूंबांना ही योजना लागू आहे. या योजनेअंतर्गत सुधारित अचजारे, बैलजोडी संच पुरवठा व लघुसिंचन या बाबींवर खर्च करण्यात येतो, कृषि व ग्राम विकासांच्या योजना प्रामुख्याने घेण्यात येतात. या योजनेअंतर्गत संदर्भ वर्षात विविध विभागातील योजनांवर रु. 1249.19 लाख खर्च करण्यात आले.

17.2

एकात्मिक ग्रामीण विकास योजना.

यवतमाळ जिल्ह्यातील दारिद्र्य रेषेखाली जगणा-या कुटूंबांना आर्थिक सहाय्य देऊन त्यांचे राहणीमान उंचावण्याकरिता एकात्मिक ग्रामीण विकास योजना विस कलमी कार्यक्रमांतर्गत राबविण्यात येते. 2003 च्या गणनेनुसार या जिल्ह्यात 230283 कुटूंबे दारिद्र्य रेषेखाली जीवन जगत आहे असे आढळते. या योजनेअंतर्गत अशा कुटूंबांना राष्ट्रीयकृत व इतर बँकामार्फत कर्ज व अनुदान स्वरूपात मदत करण्यात येवून त्यांना दारिद्र्य रेषेच्या वर आणण्याचे प्रयत्न करण्यात येतात. हाच या कार्यक्रमाचा उद्देश आहे. सदर कार्यक्रम राबविण्यासाठी शासनाने जिल्हा पातळीवर जिल्हा परिषदे अंतर्गत जिल्हा ग्रामिण विकास यंत्रणा स्थापन केलेली आहे.

18 इतर.

18.1

जिल्हा परिषद, नगर परिषद, ग्राम पंचायतीचे उत्पन्न व खर्च.

{अ} जिल्हा परिषद :-

यवतमाळ जिल्हा परिषदेचे 2006-2007 ची सुगवातीची शिल्लक धरून उत्पन्न रु. 40241 लक्ष असून खर्च रु. 34006 लक्ष आहे.

{ब} नगर परिषद :-

यवतमाळ जिल्ह्यात एकूण 8 नगर परिषदा असून त्यापैकी वर्ग-अ एक, ब वर्ग दोन व क वर्गाच्या पांच नगर परिषदा आहे. सन्. 2006-2007 ची सुगवातीची शिल्लक धरून उत्पन्न रु. 10512 लक्ष असून खर्च रु. 6384 लक्ष आहे.

{क} ग्रामपंचायत :-

यवतमाळ जिल्ह्यात एकूण 1205 ग्राम पंचायती आहेत त्यामध्ये 10 लाखा पेक्षा जास्त उत्पन्न असणा-या ग्राम पंचायतीची संख्या 6 आहे. सर्व ग्राम पंचायतीचे सन्. 2006-2007 ची सुगवातीची शिल्लक धरून उत्पन्न रु.3429 लाख तर खर्च रु. 2279 लाख झाला आहे.

18.2

जिल्ह्यात प्रत्यक्ष जमा झालेला महसूल.

महसूल विभागामार्फत जमीन महसूल गोळा करण्यात येतो. संदर्भ वर्षात 2006-2007 मध्ये यवतमाळ जिल्ह्यात महसूल वसूलीचे 143459 खातेदार होते. संदर्भवर्षात थकबाकीसह रु. 19759 हजार जमीन महसुलाची एकूण वसूली करावयाची होती. त्यापोटी जमीन महसुलाची 2006-2007 मध्ये एकूण वसूली रु.19588 हजार होती.

**18.3 करमणूक करापासून उत्पन्न.**

सन.2006-07 मध्ये जिल्ह्यात एकूण 21 कायम स्वरूपाची 9 फिरती चित्रपटगृहे चालू होती. प्रत्येक खेळाची त्यांची आसन संख्या अनुक्रमे 12303 आणि 2275 होती. त्याचप्रमाणे 31 व्हिडिओ चालू होते व त्यांची आसन क्षमता 1665 होती. करमणूक करापासून 2006-2007 मध्ये 127.93 लाख रुपये उत्पन्न मिळाले. हे उत्पन्न 2005-2006 च्या तुलनेत 26.75 लक्षाने वाढल्याचे दिसून येते.

**18.4 वृत्तपत्रे व नियतकालिके.**

यवतमाळ जिल्ह्यात 2006-2007 वर्षात 1 सराठी दैनिक, 32 साप्ताहिके, 2 पार्श्विक व 1 मासिक प्रामुख्याने प्रकाशित करण्यात येत होती. जिल्ह्यात एकूण 58 मुद्रणालये कार्यरत होती.

**18.5 वाचनालये.**

यवतमाळ जिल्ह्यामध्ये जिल्हा मुख्यालयाची शासकीय ग्रंथालयाची सोय उपलब्ध आहे. या व्यतिरिक्त जिल्ह्यात निरनिराळ्या संस्थांकडून अदाजे 154 सार्वजनिक वाचनालये चालविण्यात येतात.

**18.6 पोलीस व गुन्हे.**


संदर्भ वर्षात जिल्ह्यामध्ये अंतर्गत सुरक्षिततेच्या दृष्टीने 29 पोलीस ठाणे व 18 आऊट पोस्ट्स कार्यरत होती. 2006-2007 वर्षात पोलीस दलाचा एकूण खर्च 2471.68 लाख होता. संदर्भवर्षामध्ये दिवाणी व फौजदारी न्यायालयात वेगवेगळी एकूण 31526 प्रकरणे निकालात काढण्यात आली त्यापैकी नियमित 22919 व संकिर्ण 3520 होती. तर अपीलमध्ये अनुक्रमे 3820 व 1267 होती.

**18.7 करमणूक व प्रेक्षणीय स्थळे.**

यवतमाळ जिल्ह्यामध्ये पर्वतरांगा व जंगले मोठ्या प्रमाणात असल्याने अनेक प्रेक्षणीय स्थळे आहेत. त्याशिवाय तिर्थक्षेत्र देखील आहेत. तिर्थक्षेत्रामध्ये कळंब येथील सुप्रसिध्द चिंतामणी मंदीराचा समावेश आहे. तसेच वणी येथील रंगनाथ स्वामीचे मंदीर प्रसिध्द असून मार्च महिन्यात येथे फार मोठी यात्रा भरत असते. पैनांगीच्या काटावर कापेश्वर येथील गंधक मिश्रीत पाण्याचा अग्नंड झरा पर्यटकांकरीता आकर्षणाची स्थळे आहेत.

**18.8 राष्ट्रीय ग्रामिण रोजगार हमी योजना.**

देशवर्तीत ग्रामिण क्षेत्रामधील कुटुंबांना कमीत कमी 100 दिवसांच्या रोजगाराची हमी देण्यासाठी केंद्रशासनाने राष्ट्रीय ग्रामिण रोजगार हमी अधिनियम 2005 या नावाने एक वैशिष्ट्यपूर्ण कायदा केला. त्यानुसार सदर योजना 2, फेब्रुवारी, 2006 पासून या जिल्ह्यात लागू करण्यात आली ही योजना प्रामुख्याने महाराष्ट्र राज्यात महाराष्ट्र रोजगार हमी अधिनियम-1977 नुसार राबविण्यात येत आहे. या योजनेअंतर्गत एकूण कामाच्या 50 टक्के कामे ग्राम पंचायती मार्फत राबविण्यात येत असते. राष्ट्रीय ग्रामिण रोजगार हमी योजनेअंतर्गत सन्. 2006-2007 वर्षात 1164.84 लाख रुपये खर्च करण्यात आले. या योजनेद्वारे 16.16 लाख मनुष्यांदिवस रोजगार निर्मिती झाली. तर जुन , 2006 मध्ये सर्वात जास्त म्हणजे 1295 कामे घेण्यात आली होती.



जिल्हा सामाजिक व आर्थिक समालोचन सत्र 2006-07				
		दृष्टिकोण	जिल्हा व वतमाळ	
अ.क्र	बाब	परिमाण	जिल्हा	महाराष्ट्र
1	2	3	4	5
एक	प्राथमिक स्थाने			
1	भागांलक स्थाने			
	1.1 उत्तर अक्षांश	अंश	19.26-20.42	16.4 - 22.1
	1.2 पूव रेखांश	अंश	77.18-79.98	72.6 - 80.9
	1.3 क्षेत्रफळ	चौ.कि.मी.ह.	14	308
2	प्रकासकीय स्थाने			
	2.1 तालुके	संख्या	16	353
	2.2 शहरे	संख्या	13	378 #
	2.3 एकूण गावे	संख्या	2130	4374
	2.4 शेकी निर्जल गावे	संख्या	274	41755
दोन	स्थानिक स्वराज्य संस्था			
1	महानगरपालिका	संख्या	-निरंक-	22
2	नगरपरिषदा	संख्या	8	225
3	पंचकमंडळे	संख्या	-निरंक-	7
4	पंचायत समित्या	संख्या	16	351
5	ग्रामपंचायती	संख्या	1205	27968
तीर	लोकसंख्या (2001)			
1	ग्रामीण	हजार	2001	55778
2	नगरी	हजार	457	41401
3	एकूण	हजार	2458	95879
4	पुरुष	हजार	1265	50401
5	स्त्रिया	हजार	1193	45478
6	लिंग प्रति हजार पुरुष	संख्या	942	922
7	अनुसूचित जातींची लोकसंख्या	हजार	253	9882
	7.1 एकूण लोकसंख्याचा प्रमाण	टक्के	10.29	10.2
8	अनुसूचित जातींची लोकसंख्या	हजार	473	8577
	8.1 एकूण लोकसंख्याचा प्रमाण	टक्के	19.24	8.9
9	घनता (लोकसंख्या प्रति चौ.कि.मी.)	संख्या	181	315

जिल्हा सामाजिक व आर्थिक समालोचन सन 2006-07				
		दृष्टिकोण	जिल्हा पध्दतमाळ	
अ.क्र.	बाय	परिमाण	जिल्हा	महाराष्ट्र
1	2	3	4	5
10	साक्षरतेचा प्रमाण	टक्के	70.62	76.9
	10.1 ग्रामीण	टक्के	70.62	70.4
	10.2 नागरी	टक्के	86.39	85.5
	10.3 एकूण	टक्के	73.61	76.9
	10.4 पुरुष	टक्के	84.09	86.0
	10.5 स्त्रिया	टक्के	62.52	67.0
	10.6 जिल्ह्याचा रजिस्ट्रार / राज्याचा देशातील क्रमांक	क्रम संख्या	एकविस	दुसरा
11	वारिधेव रेषखालील प्रमाण कटुबे (1999-2000)	लाख	2-30	38-19
चार	जिल्हा उत्पन्न अंदाज			
1	चालू किमतीनुसार (2005-06) / (1999-00 च्या मालिका प्रमाणे)			
	1.1 एकूण उत्पन्न (स्थूल)	कोटी रु.	6560	*432413
	1.2 दरडोई उत्पन्न (स्थूल)	रुपये	24480	41514
	1.3 एकूण उत्पन्न (निव्वळ)	कोटी रु.	5810	386241
	1.4 दरडोई उत्पन्न (निव्वळ)	रुपये	22363	37081
2	स्थिर किमतीनुसार (2005-06) / (1999-00 च्या मालिका प्रमाणे)			
	2.1 एकूण उत्पन्न (स्थूल)	कोटी रु.	5012	339425
	2.2 दरडोई उत्पन्न (स्थूल)	रुपये	19289	32587
	2.3 एकूण उत्पन्न (निव्वळ)	कोटी रु.	4567	302952
	2.4 दरडोई उत्पन्न (निव्वळ)	रुपये	17579	29085
पाच	कृषि (2004-05 अस्थाया)		(2005-06)	
1	भौगोलिक क्षेत्र	हजार हेक्टर	1352	30758
2	जंगलव्याप्त क्षेत्र	हजार हेक्टर	244	5213
3	जंगलव्याप्त क्षेत्राचे भौगोलिक क्षेत्राशी प्रमाण	टक्के	18.05	16.95
4	शर्तीला उपलब्ध नसलेली जमीन			
	4.1 विंगार- शर्तीला उपलब्ध नसलेली	हजार हेक्टर	18	1993
	4.2 नदीत आणि लागवडीलायक नसलेली	हजार हेक्टर	47	1726
	4.3 एकूण (4.1 + 4.2)	हजार हेक्टर	65	3119

जिल्हा सामाजिक व आर्थिक समालोचन सन 2006-07				
दृष्टिक्षेपात			जिल्हा यवतमाळ	
अ.क्र.	बाब	परिमाण	जिल्हा	महाराष्ट्र
1	2	3	4	5
5	पडोत जमिनीव्यतिरिक्त लागवड न केलेली इतर जमीन			
	5.1 कायम गुरेचरण व इतर	हजार हेक्टर	35	1251
	5.2 झाडे-झुडपांखालील	हजार हेक्टर	29	249
	5.3 लागवडीलायक परंतु पडोत	हजार हेक्टर	47	918
6	पडोत जमीन			
	6.1 चालू पड	हजार हेक्टर	32	1316
	6.2 इतर पड	हजार हेक्टर	33	1204
7	पिकाखालील क्षेत्र			
	7.1 पिकाखालील निव्वळ क्षेत्र	हजार हेक्टर	883	17490
	7.2 दुसोटा क्षेत्र	हजार हेक्टर	7	4878
	7.3 एकूण पिकाखालील क्षेत्र	हजार हेक्टर	890	22368
8	ओलिता खालील क्षेत्र			
	8.1 निव्वळ ओलित क्षेत्र	हजार हेक्टर	33	2943
	8.2 एकूण ओलित क्षेत्र	हजार हेक्टर	40	3665
9	महत्वाच्या पिकाखालील क्षेत्र			
	9.1 तृणधान्ये	हजार हेक्टर	163	9309
	9.2 कडधान्ये	हजार हेक्टर	185	3432
	9.3 तेलबिया	हजार हेक्टर	149	3058
	9.4 ऊस	हजार हेक्टर	6	N.A.
	9.5 कापूस	हजार हेक्टर	369	2875
10	पर्जन्य (सरासरी)	मि.मी.	1068	इ.ना.
11	जमीन वहिती धारण संख्या (1995-96)			
	11.1 क्षेत्र 2 हेक्टरपेक्षा कमी	हजार	107	6693
	11.2 क्षेत्र 2 ते 10 हेक्टर	हजार	152	11308
	11.3 क्षेत्र 10 हेक्टरपेक्षा जास्त	हजार	10	1879
सहा	जलसिंचन पूर्ण झालेले पाटबंधारे प्रकल्प व त्याखालील लाभक्षेत्र			
1	मोठे पाटबंधारे प्रकल्प	संख्या	5	32
	1.1 लाभक्षेत्र	हजार हेक्टर	357	2331
2	मध्यम पाटबंधारे प्रकल्प	संख्या	7	183
	2.1 लाभक्षेत्र	हजार हेक्टर	54	709

जिल्हा सामाजिक व आर्थिक समालोचन सन 2006-07				
दृष्टिकोण			दिग्दर्शन	
अ.क्र.	बाब	परिमाण	जिल्हा	राज्य
1	2	3	4	5
3	लघु पाटबंधारे प्रकल्प (राज्यभ्रेत्र)	संख्या	580	2394
	3.1 लाभक्षेत्र	हजार हेक्टर	26	1056
4	सिंचन विहिरीखाली भिन्नगारे क्षेत्र	हजार हेक्टर	20	846.61
सात	पशुसंवर्धन (पशुगणना -2003)			
1	एकूण पशुधन	हजार	1349	36504
2	गो जातीय	हजार	871	16033
3	महिषवर्गीय	हजार	135	6145
4	मेंढया व शेळ्या	हजार	379	13778
5	कोबडया व बदके	हजार	562	34534
आठ	सहकार क्षेत्र			
1	सहकारी संस्था	संख्या	2765	192797
2	प्राथमिक कृषि सहकारी पतसंस्था	संख्या	503	21162
	2.1 सभारसद संख्या	हजार	293	11987
	2.2 दिलेली कर्जे	कोटी रु.	7528	493267
	2.2 येणे कर्जे	कोटी रु.	12932	900032
3	सहकारी दुग्धसंस्था	संख्या	534	26881
नऊ	बीज			
1	विद्युतीकरण झालेली गावे	संख्या	1965	40551
2	बीज पुरवठा केलेले कृषी मंप संच	हजार	उ.ना.	2653
3	बीजेचा वापर	हजार कि.वॅ.तास	427	59287
	3.1 घरगुती	हजार कि.वॅ.तास	138	13572
	3.2 वाणिज्यिक	हजार कि.वॅ.तास	23	4841
	3.3 औद्योगिक	हजार कि.वॅ.तास	121	25692
	3.4 कृष	हजार कि.वॅ.तास	115	11094
	3.5 त्तर	हजार कि.वॅ.तास	17	79
	3.6 एकूण (3.1 ते 3.5)	हजार कि.वॅ.तास	414	55278



जिल्हा सामाजिक व आर्थिक समालोचन सन 2006-07				
दृष्टिक्षेपात			जिल्हा यवतमाद्य	
अ.क्र.	बाब	परिमाण	जिल्हा	महागष्ट
1	2	3	4	5
<b>दहा</b>	<b>परिवहन व दळणवळण</b>			
1	रेल्वे मार्गांची एकूण लांबी	कि.मी.	149	5910
2	रस्त्यांनी जोडलेली गावे			
	2.1 बारमाही	संख्या	1754	38483
	2.2 हंगामी	संख्या	102	1397
3	रस्त्यांची लांबी (पृष्ठांकित)			
	3.1 राष्ट्रीय महामार्ग	कि.मी.	66	4367
	3.2 राज्य महामार्ग	कि.मी.	1414	33571
	3.3 प्रमुख जिल्हामार्ग	कि.मी.	1322	48987
	3.4 इतर जिल्हामार्ग	कि.मी.	1707	45226
	3.5 ग्रामीण रस्ते	कि.मी.	3066	99279
	3.6 एकूण (3.1 ते 3.5)	कि.मी.	7575	231430
<b>अकरा</b>	<b>नोंदणीकृत कारखाने व रोजगार</b>			
1	नोंदणीकृत कारखाने	संख्या	280	35699
2	नोंदणीकृत चालू कारखाने	संख्या	239	30385
	(त्यांतील कामगार)	संख्या	3272	1258000
3	साखर कारखाने	संख्या	4	142
	(साखरेचे उत्पादन)	हजार मॅ. टन	8	5158
4	सहकारी सूत गिरण्या	संख्या	4	190
<b>बारा</b>	<b>कर्मचारी गणना (1 जुलै 2005 रोजी भरलेली पदे)</b>			
1	शासकीय	हजार	13	603
2	जिल्हा परिषदा	हजार	17	444
3	नगर परिषदा	हजार	2	569
4	महानगरपालिका	हजार	-निरक-	126

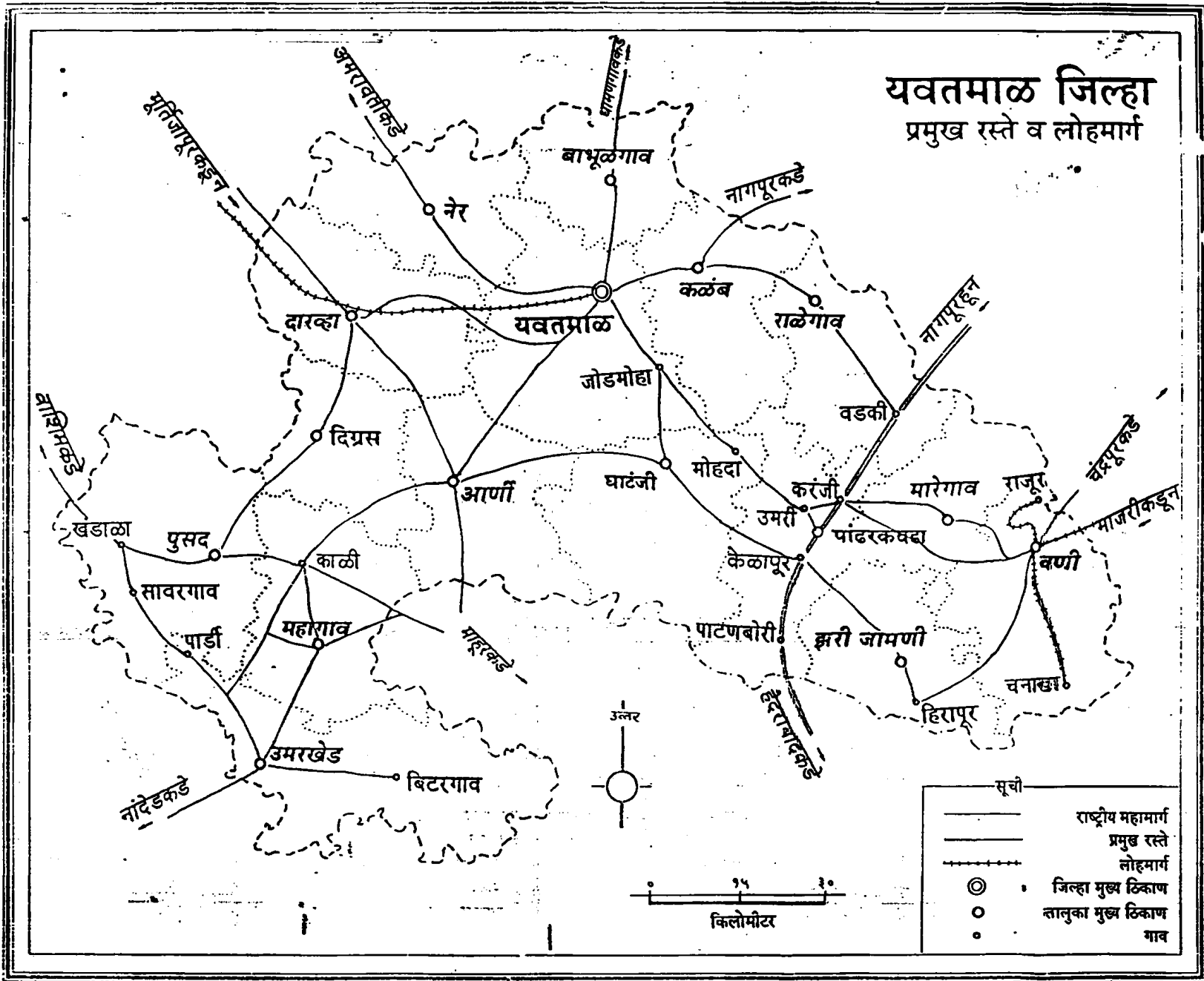
जिल्हा सामाजिक व आर्थिक समालोचन सन 2006-07				
वृत्तिक्षेपात		जिल्हा व वतमाळ		
अ.क्र.	वर्ग	परिमाण	जिल्हा	महाराष्ट्र
1	2	3	4	5
तेरा	शिक्षण क्षेत्र			
1	प्राथमिक शिक्षण			
	1.1 एकूण शाळा	संख्या	2352	69330
	1.2 विद्यार्थी	हजार	448	11688
	1.3 शिक्षक	हजार	9	340
	1.4 प्रति शिक्षक विद्यार्थी	संख्या	50	34
2	माध्यमिक शिक्षण			
	2.1 एकूण शाळा	संख्या	636	20339
	2.2 विद्यार्थी	हजार	207	11063
	2.3 शिक्षक	हजार	6	291
	2.4 प्रति शिक्षक विद्यार्थी	संख्या	35	38
3	उच्च शिक्षण			
	3.1 संस्था	संख्या	17	1677
	3.2 एकूण विद्यार्थी	हजार	11	1149
4	तांत्रिक व व्यवसाय शिक्षण			
	4.1 व्यवसाय पदवी शिक्षण संस्था (प्रवेश क्षमता)	संख्या	--	312
	4.2 व्यवसाय पदविका शिक्षण संस्था (प्रवेश क्षमता)	संख्या	--	58175
	4.3 शासकीय औद्योगिक प्रशिक्षण संस्था (प्रवेश क्षमता)	संख्या	18	648
	4.4 अशासकीय औद्योगिक प्रशिक्षण संस्था (प्रवेश क्षमता)	संख्या	2505	73767
	4.4 अशासकीय औद्योगिक प्रशिक्षण संस्था (प्रवेश क्षमता)	संख्या	1	369
	4.4 अशासकीय औद्योगिक प्रशिक्षण संस्था (प्रवेश क्षमता)	संख्या	64	67240
	4.4 अशासकीय औद्योगिक प्रशिक्षण संस्था (प्रवेश क्षमता)	संख्या	1	191
	4.4 अशासकीय औद्योगिक प्रशिक्षण संस्था (प्रवेश क्षमता)	संख्या	64	23496
चौदा	सार्वजनिक आरोग्य			
1	रुग्णालये	संख्या	21	1047
2	दवाखाने	संख्या	20	2072
3	प्राथमिक आरोग्य केंद्रे	संख्या	63	1809
4	प्राथमिक आरोग्य उपकेंद्रे	संख्या	438	उ.ना.
5	प्राथमिक आरोग्य पथके	संख्या	उ.ना.	177

जिल्हा सामाजिक व आर्थिक समालोचन सन 2006-07

जिल्हा सामाजिक व आर्थिक समालोचन सन 2006-07				
दृष्टिक्षेपात			जिल्हा घटकमाळ	
अ.क्र.	बाब	परिमाण	जिल्हा	नहाण्ट
1	2	3	4	5
<b>पंचरा</b> आदिवासी कल्याणकारी योजना				
1	आदिवासी आश्रमशाळा (त्यांतील विद्यार्थी)	संख्या संख्या	74 26368	1103 398090
<b>सोळा</b> भागासवर्गीयांसाठी कल्याणकारी योजना				
1	भागासवर्गीयांसाठी वसतिगृहे (त्यांतील विद्यार्थी)	संख्या संख्या	10 835	271 22668
<b>सतरा</b> सार्वजनिक वितरण व्यवस्था				
1	रास्त भावाची दुकाने	संख्या	1995	50083
2	पूरविलेला एकूण साठ			
	2.1 गहू	हजार टन	52	131.66
	2.2 तांदूळ	हजार टन	51	119.49
3	शासकीय गोदामे	संख्या	23	1025
	(साठवण क्षमता)	हजार टन	18	588
* * *				

# यवतमाळ जिल्हा

## प्रमुख रस्ते व लोहमार्ग



सूची


—	राष्ट्रीय महामार्ग
—	प्रमुख रस्ते
—	लोहमार्ग
⊙	जिल्हा मुख्य ठिकाण
○	तालुका मुख्य ठिकाण
●	गाव

0 15 30  
किलोमीटर

Based upon survey of India map with the permission of the Surveyor General of India

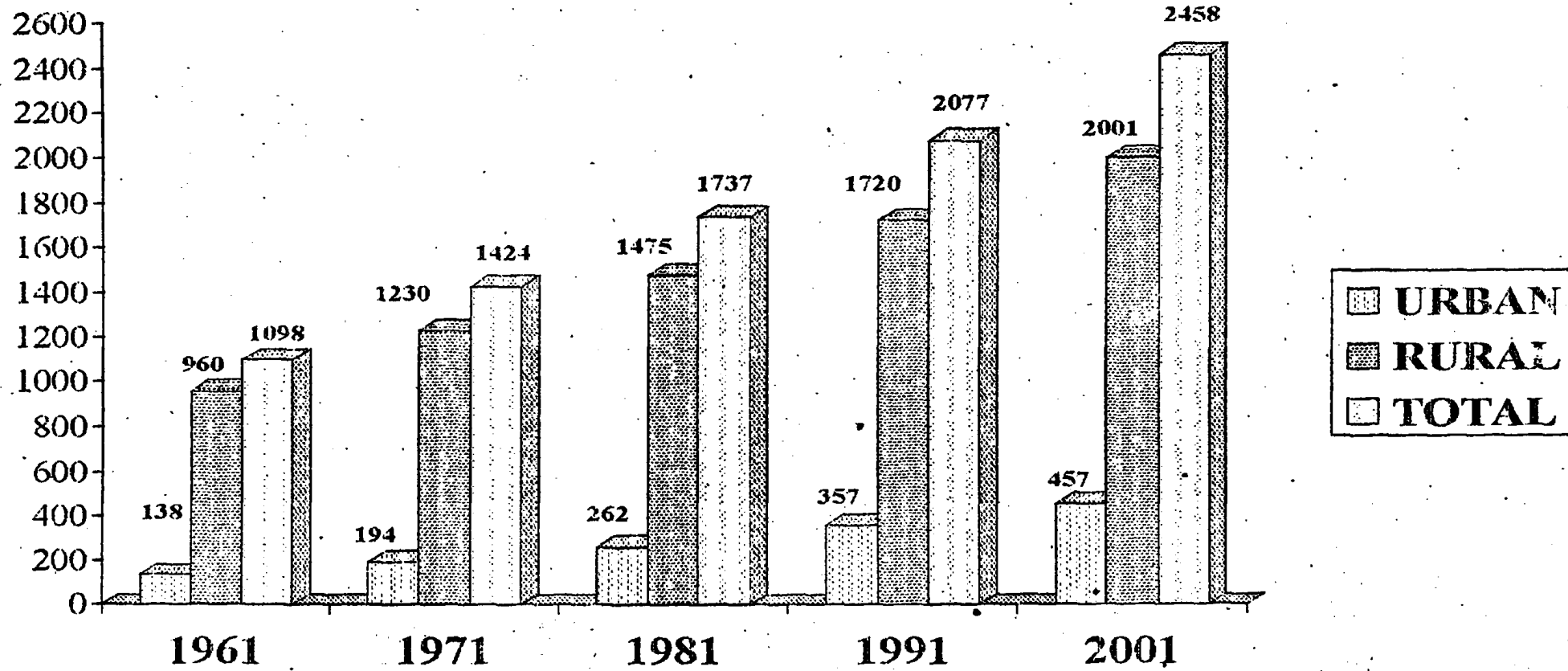
© Government of India copyright, 2002.

जिल्हा  
सामाजिक व आर्थिक  
समालोचन  
यवतमाळ जिल्हा  
2006-2007  
निवडक आलेख



आलेख क्र. 1  
जिल्ह्यातील लोकसंख्या (जनगणनेनुसार)

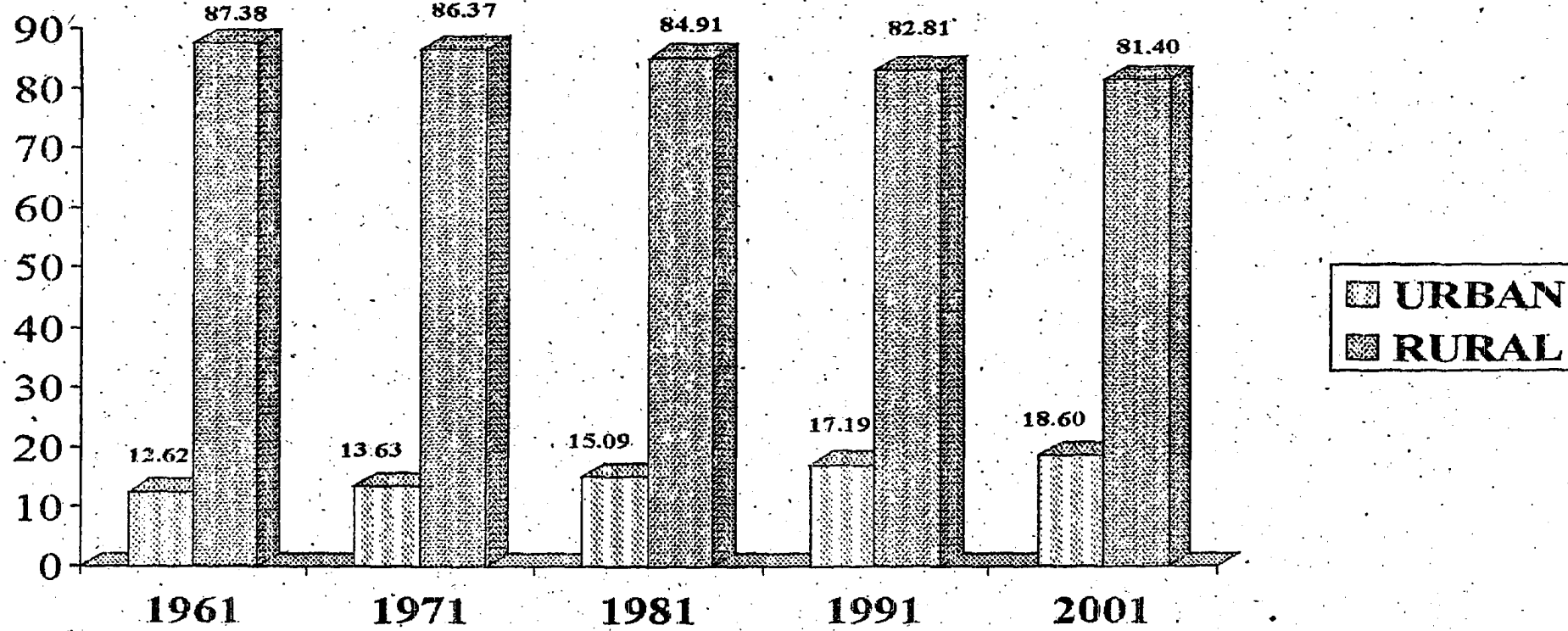
हजार



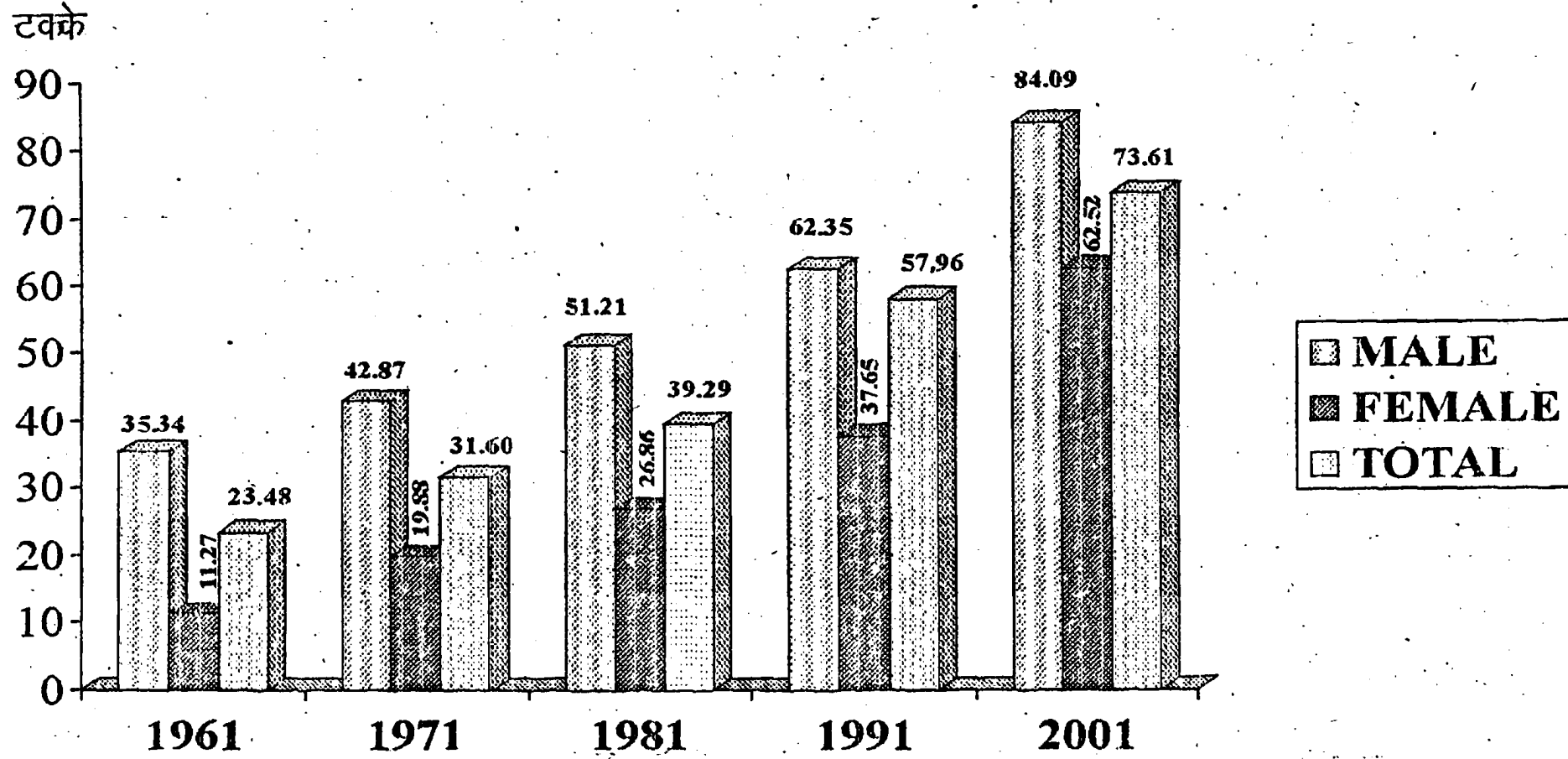
आलेख क्र.2

जिल्ह्यातील ग्रामीण व नागरी लोकसंख्येचे प्रमाण (जनगणनेनुसार)

टक्के



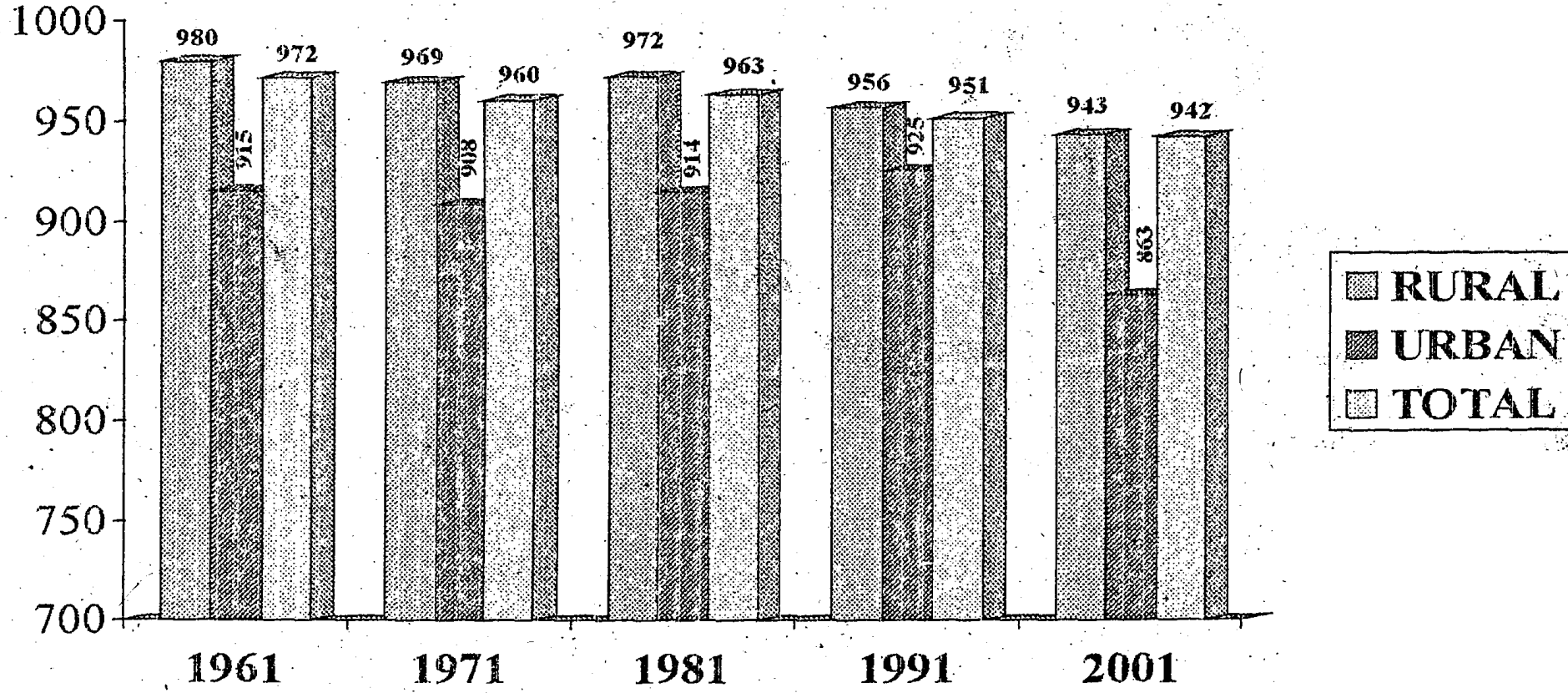
आलेख क्र.3  
जिल्ह्यातील साक्षरतेचे प्रमाण (जनगणनेनुसार)





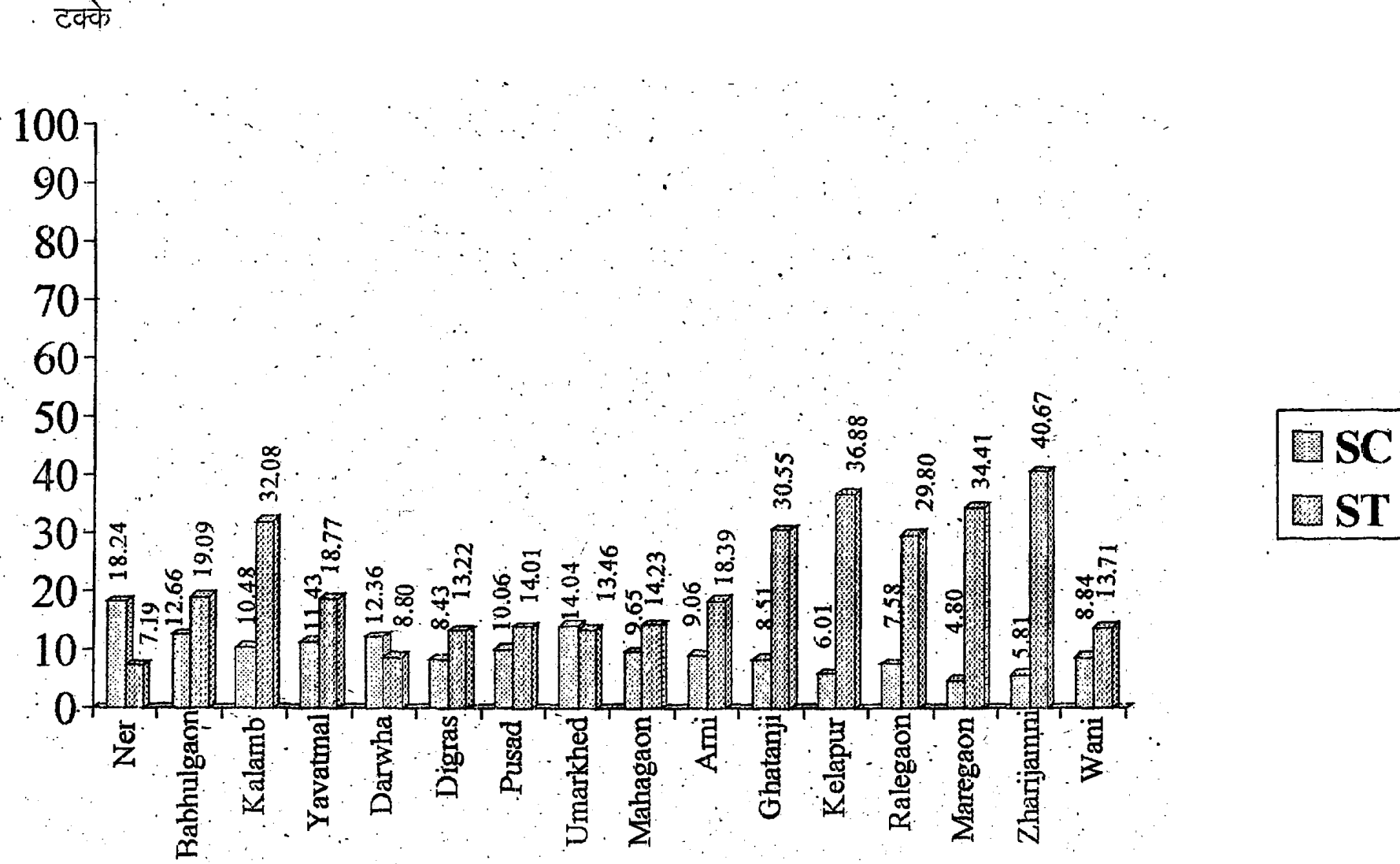
आलेख क्र.4

जिल्ह्यातील स्त्री-पुरुष प्रमाण (जनणनेनुसार)




आलेख क्र.5

जिल्ह्यातील अनुसूचित जाती/जमातीच्या लोकसंख्येची तहसिलनिहाय टक्केवारी (जनगणना 2001 नुसार)



जिल्हा  
सामाजिक व आर्थिक  
समालोचन  
यवतमाळ जिल्हा  
2006-2007  
भाग - 2  
तपते



District - Yawalmal  
जिल्हा - यवतमाळ

Table no - 1.1

तक्ता क्रमांक - 1.1

निवडक निर्देशक

Selected information Ref. Period -  
संदर्भ कालावधी - 1960 ते 2006

अनु. क्र.	बाब Particulars	परिमाण scale	संदर्भ वर्ष Ref. Year							
			1960-61	1970-71	1980-81	1990-91	2000-01	2004-05	2005-06	2006-07
(1)	(2)	(3)	(4)	(5)	(6)	(7)	(8)	(9)	(10)	(11)
एक	क्षेत्रफल व लोकसंख्या : Area and population.									
1	क्षेत्रफल Area	चौ.कि.मी.	13517	13925	13584	13584	13584	13584	13584	13584
2	गावे Villages	संख्या	1639	1931	2005	2108	2130	2130	2130	2130
3	शहरे Cities, Urban	संख्या	8	8	8	10	13	13	13	13
4	एकूण लोकसंख्या T. Popu.	हजार	1098	1424	1737	2071	2458	2535	2558	2581
5	शहरी लोकसंख्येचे प्रमाण Urban pop. ratio	टक्के	12.60	13.63	15.09	17.19	18.60	18.60	18.60	18.60
6	घनता (लोकसंख्या प्रति चौ.कि.मी.)	संख्या	82	102	128	153	181	181	181	181
7	स्त्रिया प्रति एक हजार पुरुष	संख्या	972	960	963	951	942	942	942	942
दोन	साक्षरतेचे प्रमाण women's per 1000 males educational ratio									
1	पुरुष males	टक्के per	35.3	42.9	51.2	62.35	80.09	80.09	80.09	80.09
2	स्त्रिया females	टक्के "	11.27	19.88	26.86	37.65	62.52	62.52	62.52	62.52
3	एकूण Total	टक्के "	23.48	31.60	39.29	57.96	73.61	73.61	73.61	73.61
4	ग्रामीण Rural	टक्के "	20.29	28.36	35.51	53.72	70.62	70.62	70.62	70.62
5	नागरी Urban	टक्के per	--	--	--	--	86.39	86.39	86.39	86.39
तीन	स्थानिक स्वराज्य संस्था local freedom trust									
1	महानगरपालिका Municipal corporation	संख्या no	-	-	-	-	-	-	-	-
2	नगरपंचिका Council	संख्या no	8	8	8	8	8	8	8	8
3	कटक मंडळे	संख्या "	-	-	-	-	-	-	-	-
4	पंचायत समित्या Panchayat	संख्या "	14	14	14	14	16	16	16	16
5	ग्राम पंचायती Gram	संख्या "	1031	1114	1124	1152	1204	1205	1205	1205
चार	क्षेत्रवार जिल्हा व दरडोई उत्पन्न (चालू किंमतीनुसार) area district wise per head income									
1	निव्वळ जिल्हा उत्पन्न Dist. H. Income	कोटी रु	-	-	-	-	4089	5126	5126	5810
2	निव्वळ दरडोई उत्पन्न per head Income	रुपये Rs	-	-	-	-	16479	190	190	224
3	राज्याच्या उत्पन्नात जिल्हाचा हिस्सा	टक्के, Per	-	-	-	-	1.69	1.56	1.56	1.50

In state district part in state income.

5 Urban population Ratio

तक्ता क्रमांक - 1.1

निवडक निर्देशक  
instructor

जिल्हा - यवतमाळ

संदर्भ कालावधी - 1960 ते 2006

अनु. क्र.	बाब Particulars	परिमाण Scale	संदर्भ वर्ष							
			1960-61	1970-71	1980-81	1990-91	2000-01	2004-05	2005-06	2006-07
(1)	(2)	(3)	(4)	(5)	(6)	(7)	(8)	(9)	(10)	(11)
पाच	कृषि व सिंचन agri and Sprinkling									
1	जंगलव्याप्त क्षेत्र forest area	शंभर हेक्टर 100 h	3100	2560	2480	2250	2300	2030	2430	2436
2	लागवडीलायक क्षेत्र under cultivation area	"	8890	9350	9770	9240	9870	10240	8597	9516
3	पिकांखालील एकूण क्षेत्र area Under ripe									
3.1	तृणधान्ये grass grain	शंभर हेक्टर 100 h	919	1002	1000	-	2331	2192	1798	1634
3.2	कडधान्ये legume (grain) pulse	"	4051	3098	3627	6520	986	8434	1876	1853
3.3	तेलबिया oilseed	"	372	486	406	144	61	76	953	1493
3.4	ऊस sugarcane	"	3	5	13	80	85	92	43	56
3.5	कापूस cotton	"	2975	3553	3816	3748	4531	4613	3799	3686
4	पिकांखालील निव्वळ क्षेत्र Under ripe total area	"	7454	8164	8790	8500	8580	8838	8543	8834
5	दुसऱ्या क्षेत्राचे निव्वळ परलेल्या दुसऱ्या क्षेत्राचा प्रमाण area ratio	टक्के %	0.72	1.23	-	8.42	1.15	1.07	0.63	0.80
6	सिंचनाखालील स्थूल क्षेत्र under sprinkling sloth area	शंभर हेक्टर 100 h	30	87	280	790	430	428	216	398
7	सिंचनाखालील स्थूल क्षेत्राचे एकूण पिकांखालील स्थूल क्षेत्राशी प्रमाण ratio	टक्के	0.4	1.05	3.12	9.36	4.84	5	2.51	4.47
8	निव्वळ सिंचन क्षेत्र net sprinkling area	शंभर हेक्टर 100 h	30	70	240	340	300	276	216	327
9	कालव्याप्त सिंचित क्षेत्र by the oyster sprink area	"	0.8	5.1	85.3	-	100	100	105	110
10	विहिरीद्वारे सिंचित क्षेत्र by the well spr area	"	30	60	150	170	160	176	111	195
11	इतर साधनांनी सिंचित क्षेत्र other thing spr area	"	0.4	3.5	-	-	-	-	-	22
सहा	कृषि अवजारे (कृषि गणना)									
1	लाकडी नांगर wood plough	हजार thousand	-	80	101	97	68	68	68	75
2	लोखंडी नांगर iron plough	हजार	-	16	19	28	40	40	40	35
3	बैलगाड्या bullock vehicle	हजार	-	67	76	72	64	64	64	71
4	ट्रॅक्टर Tractor	हजार	-	0.7	0.2	0.5	1	1	1	2
5	सिंचनाकरिता तेलावर चालणारे पंप work in oil sprinal pump	हजार	1	3	4	3	3	3	3	4
6	सिंचनाकरिता विद्युत् पंप sprink electric pump	हजार	2	10	15	20	20	20	20	25
7	उसाचे चरक sugarcane machine	हजार	0.14	0.03	0.04	0.08	0.08	0.08	0.08	0.07
7.1	शक्तीवर चालणारे work in power	हजार	-	0.08	0.02	0.02	0.05	0.05	0.05	0.00
7.2	बैलाच्या मदतीने help of bull	हजार	-	0.06	0.01	0.02	0.03	0.03	0.03	0.07

बैलाचे - total net (2)

तकना क्रमांक - 1.1

निबडक निर्देशक

जिल्हा - यवतमाळ

संदर्भ कालावधी - 1960 ते 2006

अनु. क्र.	बाब	परिमाण	संदर्भ वर्ष							
			1960-61	1970-71	1980-81	1990-91	2000-01	2004-05	2005-06	2005-07
(1)	(2)	(3)	(4)	(5)	(6)	(7)	(8)	(9)	(10)	(11)
सात	पशुधन (पशुगणना) <i>total</i>	<i>animal propert</i>	<i>animal counting</i>							
1	एकूण पशुधन <i>animal propert</i>	हजार	1001	975	1262	1421	1367	1458	1349	1349
2	दुभत्या गायी <i>dairy farming - cows</i>	---	-	-	88	96	79	95	91	91
3	दुभत्या म्हशी <i>cows</i>	---	-	-	27	33	34	41	41	41
4	शेळ्या व मेंढ्या <i>goats &amp; sheep</i>	---	-	-	349	431	400	409	379	379
5	कोंबड्या व तत्सम पक्षी <i>hen &amp; particular birds</i>	---	446	228	567	614	661	640	562	562
आठ	मत्स्य व्यवसाय <i>fishery business</i>									
1	एकूण मत्स्य उत्पादन <i>fish in ton</i>	मे. टन	-	-	625	3725	4508	4315	4400	4450
2	मच्छीमार सहकारी संस्था <i>fish co-operative trust</i>	संख्या	-	-	-	-	109	120	122	130
3	संस्थातील सभासद <i>member of trust</i>	संख्या	-	-	-	-	-	4229	4280	4505
नऊ	सहकार क्षेत्र - <i>Co-operative area</i>									
1	संस्था									
1.1	कृषि पतसंस्था <i>agr. credit trust</i>	संख्या	616	608	539	597	597	503	598	598
1.2	बिगर कृषि पतसंस्था <i>without agr. credit</i>	संख्या	102	289	381	116	219	257	261	266
1.3	उत्पादक संस्था <i>producer trust</i>	संख्या	-	-	-	-	768	957	966	1085
1.4	पणन संस्था <i>bet-trust</i>	संख्या	-	-	-	-	14	16	16	16
1.5	सामाजिक सेवा संस्था <i>social help trust</i>	संख्या	-	-	-	-	497	728	774	800
2	सभासद <i>member</i>									
2.1	कृषि पतसंस्था	संख्या	59571	129368	214038	378489	248995	281510	292731	369810
2.2	बिगर कृषि पतसंस्था	संख्या	2010	36632	-	31421	60307	115402	124135	136281
2.3	उत्पादक संस्था <i>same</i>	संख्या	--	--	--	--	146388	--	--	--
2.4	पणन संस्था	संख्या	--	--	--	--	41898	44101	47768	48067
2.5	सामाजिक सेवा संस्था	संख्या	--	--	--	--	47957	--	--	--
3	खेळते भांडवल <i>moving capital</i>									
3.1	कृषि पतसंस्था	लाख रुपये	140	2461	3090	8340	7954	23129	27192	34554
3.2	बिगर कृषि पतसंस्था	लाख रुपये	60	147	-	162	4238	58965	68294	72187
3.3	उत्पादक संस्था	लाख रुपये	--	--	--	--	11303	--	--	--
3.4	पणन संस्था	लाख रुपये	--	--	--	--	595	848	876	848
3.5	सामाजिक सेवा संस्था	लाख रुपये	--	--	--	--	2029	--	--	--

lakh rupees

तक्ता क्रमांक - 1.1

निवडक निर्देशक

जिल्हा - यवतमाळ

संदर्भ कालावधी - 1960 ते 2006

अनु. क्र.	बाब	परिमाण	संदर्भ वर्ष							
			1960-61	1970-71	1980-81	1990-91	2000-01	2004-05	2005-06	2006-07
(1)	(2)	(3)	(4)	(5)	(6)	(7)	(8)	(9)	(10)	(11)
4	दिलेली कर्जे									
4.1	शेती पतसंस्था	लाख रुपये	107	1384	1337	1567	2213	7092	7314	9470
4.2	बिगर शेती पतसंस्था	लाख रुपये	--	--	--	304	1470	24258	28446	30837
4.3	उत्पादक संस्था	लाख रुपये	--	--	--	--	--	--	--	--
4.4	पणन संस्था	लाख रुपये	--	--	--	--	--	--	--	--
4.5	सामाजिक सेवा संस्था	लाख रुपये	--	--	--	--	--	--	--	--
दहा	विजेचा वापर		Use of electricity use							
1	घरगुती	हजार कि.वॅ.तास	432	4283	15666	59638	128020	129730	131930	138091
2	वाणिज्यिक	हजार कि.वॅ.तास	383	2754	5550	10972	18600	25950	21860	23368
3	औद्योगिक	हजार कि.वॅ.तास	990	10945	10314	54572	21620	97970	99910	120817
4	कृषि	हजार कि.वॅ.तास	--	5462	6928	88040	655930	219780	181350	114539
5	इतर	हजार कि.वॅ.तास	4435	1672	3613	16236	8830	29480	18440	17318
6	एकूण	हजार कि.वॅ.तास	6240	25116	42071	229458	342200	502910	466840	427220
7	विद्युतीकरण झालेली गावे	संख्या	47	501	1382	1751	1837	1965	1965	1965
अकरा	वाहतूक व दळणवळण		transport & communication							
1	रस्त्यांची एकूण लांबी	कि.मी.	794	2940	4433	5293	7400	7749	7749	7749
2	दर 100 चौ.कि.मी. क्षेत्रामागे रस्त्यांची लांबी	कि.मी.	5.87	21.11	32.63	38.96	54.47	57.04	57.04	57.04
3	दरलाख लोकसंख्ये मागे रस्त्यांची लांबी	कि.मी.	79.4	210	260.76	252.04	301.05	305.68	302.93	300.23
4	एकूण मालवाहतूक वाहने	संख्या	352	1025	811	1231	3208	10474	11378	13362
5	एकूण प्रवासी वाहने	संख्या	164	192	345	607	5577	11256	123722	136422
6	रेल्वे मार्गांची एकूण लांबी	कि.मी.	51	82	82	149	149	149	149	149
7	डाक कार्यालये	संख्या	216	284	334	363	371	375	375	375
8	तार कार्यालये	संख्या	1	1	1	1	1	2	2	2
9	दूरध्वनी	संख्या	355	1175	2071	4585	48631	74139	65395	69083
बारा	नांदणीकृत कारखाने व रोजगार		Registered industry & employment							
1	चालू कारखाने	संख्या	58	73	127	147	163	185	185	239
2	कामगारांची दैनिक उपस्थिती	संख्या	4472	5237	7099	6623	7401	2206	5506	6620

employees daily attendance

तक्ता क्रमांक - 1.1

निवडक निर्देशक

जिल्हा -यवतमाळ

संदर्भ कालावधी- 1960 ते 2006

अनु. क्र.	बाब	परिमाण	संदर्भ वर्ष							
			1960-61	1970-71	1980-81	1990-91	2000-01	2004-05	2005-06	2006-07
(1)	(2)	(3)	(4)	(5)	(6)	(7)	(8)	(9)	(10)	(11)
<b>क्षेत्रा शिक्षण</b>										
<b>1 प्राथमिक</b>										
1.1	संस्था	संख्या	1168	1681	1845	1951	2088	2291	2352	2352
1.2	विद्यार्थी	हजारात	83	136	224	290	360	428	448	448
1.3	शिक्षक	हजारात	3	5	6	7	8	9	9	9
1.4	प्रति शिक्षक विद्यार्थी	संख्या	28	27	23	41	42	48	50	50
<b>2 माध्यमिक व उच्च माध्यमिक</b>										
2.1	संस्था	संख्या	59	155	173	229	402	626	636	636
2.2	विद्यार्थी	हजारात	18	37	51	73	178	198	207	207
2.3	शिक्षक	हजारात	1	2	3	3	5	6	6	6
2.4	प्रति शिक्षक विद्यार्थी	संख्या	18	18	17	24	36	33	35	35
<b>3 महाविद्यालये</b>										
3.1	संस्था	संख्या	4	11	13	18	37	52	17	17
3.2	विद्यार्थी	हजारात	1	6	7	17	22	34	11	11
3.3	शिक्षक	हजारात	--	1	1	1	1	1	1	1
3.4	प्रति शिक्षक विद्यार्थी	संख्या	--	6	6	17	36	34	11	11
<b>चौदा सार्वजनिक आरोग्य</b>										
1	दवाखाने	संख्या	33	57	49	35	43	41	19	20
2	रुग्णालये	संख्या	11	11	13	17	20	20	20	21
3	प्राथमिक आरोग्य केंद्रे	संख्या	7	14	17	59	61	61	63	63
4	प्राथमिक आरोग्य उपकेंद्रे	संख्या	--	--	--	--	--	--	432	438
5	खाटा	संख्या	283	465	765	1166	1546	1594	1506	1657
6	दर लाख लोकसंख्येमागे खाटा	संख्या	16	46	55	67	74	65	61	67
<b>पंधरा संकीर्ण</b>										
1	बँक शाखा	संख्या	16	36	98	117	116	298	300	214
2	दूरदर्शन केबल चालक	संख्या	--	--	--	--	--	324	323	323
3	दूरदर्शन केबल धारक	संख्या	--	--	--	--	--	427	42847	41200
4	गाबर गॅस संयंत्रे	संख्या	--	--	--	1012	124	--	--	--

टिप:- अ.क्र (एक) मधील क्र.4, रकाणा 9,10 व 11 मध्ये प्रक्षेपित लोकसंख्या देण्यात आली आहे.

आधार :- जिल्हा सांख्यिकी कार्यालय,



तक्ता क्रमांक - 2.1

लोकसंख्या विषयक निवडक आकडेवारी  
Statistics of Selected Population

Ref. Year - Census-2001  
संदर्भ वर्ष : जनगणना 2001

जिल्हा - यवतमाळ

अ. क्र.	बाब/ तहसील	ग्रामीण/ नागरी	क्षेत्र चौ.कि.मी. Area Sq. K.M.	लोकसंख्या			कुटुंबांची संख्या no. of family	लोकसंख्येची घनता density of Pop.	श्री-पुरुष प्रमाण ratio male fem
				एकूण	पुरुष	स्त्रिया			
(1)	(2)	(3)	(4)	(5)	(6)	(7)	(8)	(9)	
1	नेर	एकूण	791.00	110762	57015	53747	23798	140	943
		ग्रामीण	791.00	110762	57015	53747	23798	140	943
		नागरी	0.00	0	0	0	0	0	0
2	बाभूळगाव	एकूण	552.00	89153	45922	43231	20669	161	941
		ग्रामीण	552.00	89153	45922	43231	20669	161	941
		नागरी	0.00	0	0	0	0	0	0
3	कळंब	एकूण	772.00	95830	49082	46748	21496	124	952
		ग्रामीण	772.00	95830	49082	46748	21496	124	952
		नागरी	0.00	0	0	0	0	0	0
4	यवतमाळ	एकूण	1026.00	335967	173774	162193	111005	327	933
		ग्रामीण	1016.00	157069	81359	75710	72884	154	930
		नागरी	10.00	178898	92415	86483	38121	17889	935
5	दारका	एकूण	938.00	173480	89379	84101	40879	184	941
		ग्रामीण	935.00	150114	77269	72845	36740	160	942
		नागरी	3.00	23366	12110	11256	4139	7788	929
6	दिमल	एकूण	1130.00	134928	69822	65106	33451	119	932
		ग्रामीण	1116.00	95750	49561	46189	26404	85	931
		नागरी	14.00	39178	20261	18917	7047	2798	933
7	पुसत	एकूण	1183.00	285458	147458	138000	67523	241	936
		ग्रामीण	1178.00	218292	112869	105423	54976	185	934
		नागरी	5.00	67166	34589	32577	12547	13433	941
8	उमरखेड	एकूण	1177.00	222818	114668	108150	48716	189	943
		ग्रामीण	1174.00	184643	94842	89801	41938	157	946
		नागरी	3.00	38175	19826	18349	6778	12725	925

(6)

5

तक्ला क्रमांक - 2.1

लोकसंख्या विषयक निवडक आकडेवारी  
Statistics of Selected Population

संदर्भ वर्ष : जनगणना 2001

जिल्हा - यवतमाळ

अ. क्र.	ठाक/ तहसील Taluka	ग्रामीण/ नागरी	क्षेत्र चौ.कि.मी. Area Sq.k.m.	लोकसंख्या Population			कुटुंबांची संख्या	लोकसंख्येची घनता Population Density	स्त्री-पुरुष प्रमाण Male Female Ratio
				एकूण	पुरुष	स्त्रिया			
(1)	(2)	(3)	(4)	(5)	(6)	(7)	(8)	(9)	(10)
9	महागाव Total Rural Urban	एकूण	968.00	158230	81779	76451	32020	163	934
		ग्रामीण	968.00	158230	81779	76451	32020	163	934
		नागरी	0.00	0	0	0	0	0	0
10	आणि	एकूण	0.00	139861	72074	67787	30169	0	940
		ग्रामीण	0.00	139861	72074	67787	30169	0	940
		नागरी	0.00	0	0	0	0	0	0
11	घाटंजी	एकूण	1189.00	125214	64249	60965	31327	105	950
		ग्रामीण	1174.00	105867	54099	51768	27304	90	956
		नागरी	15.00	19347	10150	9197	4023	1289	906
12	कोळापूर	एकूण	861.00	140907	71710	69197	35940	163	966
		ग्रामीण	857.00	114335	58097	56238	30535	133	968
		नागरी	4.00	26572	13613	12959	5405	6643	951
13	राळेगाव	एकूण	764.00	104832	54037	50795	23650	137	940
		ग्रामीण	764.00	104832	54037	50795	23650	137	940
		नागरी	0.00	0	0	0	0	0	0
14	मारेगाव	एकूण	1177.00	74879	38227	36652	17185	63	959
		ग्रामीण	1177.00	74879	38227	36652	17185	63	959
		नागरी	0.00	0	0	0	0	0	0
15	झरीनामणी	एकूण	0.00	72239	36639	35600	16187	0	972
		ग्रामीण	0.00	72239	36639	35600	16187	0	972
		नागरी	0.00	0	0	0	0	0	0
16	वणी	एकूण	1056.00	193713	99846	93867	55425	183	940
		ग्रामीण	1042.00	129204	66669	62535	42259	123	937
		नागरी	14.00	64509	33177	31332	13166	4607	944
एकूण जिल्हा		एकूण	13584.00	2458271	1265681	1192590	609440	181	942
		ग्रामीण	13516.00	2001060	1029540	971520	518214	148	944
		नागरी	68.00	457211	236141	221070	91226	6723	936

तक्ता क्रमांक - 2:1  
लोकसंख्या विषयक निवडक आकडेवारी

जिल्हा - यवतमाळ

संदर्भ वर्ष : जनगणना 2001

अ. क्र.	वाळ/ तहसील	ग्रामीण/ नागरी	गावांची संख्या	शहरांची संख्या	साक्षरता (%)			मागासवर्गीय लोकसंख्या (%)		प्रक्षेपित लोकसंख्या (संवत् 2006)
					एकूण	पुरुष	स्त्रिया	अनुसूचित जाती	अनुसूचित जमाती	
(1)	(2)	(3)	(11)	(12)	(13)	(14)	(15)	(16)	(17)	(18)
1	नेर	एकूण	121	0.00	77.30	86.00	68.06	18.24	7.19	114314
		ग्रामीण	121	0	77.30	86.00	68.06	18.24	7.19	
		नागरी	0	0	0.00	0.00	0.00	0.00	0.00	
2	वाभूळगाव	एकूण	127	0.00	75.73	83.34	67.67	12.66	19.09	90864
		ग्रामीण	127	0	75.73	83.34	67.67	12.66	19.09	
		नागरी	0	0	0.00	0.00	0.00	0.00	0.00	
3	कळम	एकूण	142	0.00	70.11	79.86	59.87	10.48	32.08	99471
		ग्रामीण	142	0	70.11	79.86	59.87	10.48	32.08	
		नागरी	0	0	0.00	0.00	0.00	0.00	0.00	
4	यवतमाळ	एकूण	153	4.00	81.90	88.97	74.35	11.43	18.77	366752
		ग्रामीण	149	0	72.84	82.60	62.36	9.43	31.61	
		नागरी	4	4	89.52	94.35	84.39	13.18	7.49	
5	दारुळा	एकूण	146	1.00	76.71	86.37	66.46	12.36	8.80	179013
		ग्रामीण	145	0	74.47	84.95	63.37	13.22	9.72	
		नागरी	1	1	90.79	95.28	85.99	6.81	2.83	
6	दिग्रस	एकूण	81	1.00	71.52	83.06	59.16	8.43	13.22	148144
		ग्रामीण	80	0	66.63	79.77	52.54	8.38	15.93	
		नागरी	1	1	82.93	90.84	77.75	8.57	6.61	
7	पुसद	एकूण	188	1.00	71.84	84.07	58.12	10.06	14.01	302569
		ग्रामीण	187	0	67.41	87.77	48.37	9.70	17.00	
		नागरी	1	1	85.79	92.94	78.21	11.23	4.29	
8	ठमरखेड	एकूण	158	2.00	71.57	84.24	58.11	14.04	13.46	231042
		ग्रामीण	156	0	69.82	83.25	55.62	15.12	15.39	
		नागरी	2	2	79.90	88.92	69.80	8.85	4.09	

तक्ता क्रमांक- 2.1.  
लोकसंख्या विषयक निवडक आकडेवारी

जिल्हा - यवतमाळ

संदर्भ वर्ष : जनगणना 2001

अ. क्र.	बाब/ तहसील	ग्रामीण/ नागरी	गावांची संख्या	शहरांची संख्या	साक्षरता (%)			मागासवर्गीय लोकसंख्या (%)		प्रक्षेपित लोकसंख्या (1 मार्च 2006)
					एकूण	पुरुष	स्त्रिया	अनुसूचित जाती	अनुसूचित जमाती	
(1)	(2)	(3)	(4)	(5)	(6)	(7)	(8)	(9)	(10)	(11)
9	महागाव	एकूण	116	0.00	66.95	80.64	52.33	9.65	14.23	168564
		ग्रामीण	116	0	66.95	80.64	52.33	9.65	14.23	
		नागरी	0	0	0.00	0.00	0.00	0.00	0.00	
10	आर्णि	एकूण	111	0.00	69.70	82.00	56.66	9.06	18.39	156576
		ग्रामीण	111	0	69.70	82.00	56.66	9.06	18.39	
		नागरी	0	0	0.00	0.00	0.00	0.00	0.00	
11	घाटंजी	एकूण	121	1.00	71.28	82.33	59.63	8.51	30.55	115731
		ग्रामीण	120	0	68.79	80.64	56.39	7.86	34.03	
		नागरी	1	1	80.58	91.13	77.39	12.04	11.48	
12	कोळापूर	एकूण	141	1.00	69.07	80.24	57.53	6.01	36.88	141156
		ग्रामीण	140	0	65.40	77.56	52.87	5.41	42.48	
		नागरी	1	1	84.52	91.47	77.27	8.61	12.76	
13	राळेगाव	एकूण	133	0.00	72.97	82.48	63.08	7.58	29.80	107379
		ग्रामीण	133	0	72.97	82.48	63.08	7.58	29.80	
		नागरी	0	0	0.00	0.00	0.00	0.00	0.00	
14	मारेगाव	एकूण	115	0.00	70.71	81.33	59.68	4.80	34.41	79286
		ग्रामीण	115	0	70.71	81.33	59.68	4.80	34.41	
		नागरी	0	0	0.00	0.00	0.00	0.00	0.00	
15	झरीजामणी	एकूण	128	0.00	65.39	77.53	52.97	5.81	40.67	76491
		ग्रामीण	128	0	65.39	77.53	52.97	5.81	40.67	
		नागरी	0	0	0.00	0.00	0.00	0.00	0.00	
16	वणी	एकूण	162	2.00	78.58	86.95	69.69	8.84	13.71	203247
		ग्रामीण	160	0	76.03	85.13	66.35	7.20	16.51	
		नागरी	2	2	83.67	96.60	76.35	12.12	8.11	
एकूण जिल्हा		एकूण	2143	13.00	73.61	84.09	62.52	10.28	19.25	2580599
		ग्रामीण	2130	0.00	70.62	85.54	58.48	10.03	22.05	
		नागरी	13	13.00	86.39	92.62	79.76	11.35	7.00	

आधार - भारताची जनगणना.

(9)

तक्ता क्रमांक - 2.2

लोकसंख्या आणि वृद्धीदर

Population & growing rate

Compound

जिल्हा-यवतमाळे

Total

संदर्भ वर्ष : 1951-2011

जनगणना वर्ष Year	ग्रामीण/नागरी	लोकसंख्या Popul.			दशवार्षिक वृद्धीदर ten th year growing rate	वार्षिक चक्रवाद्ध वृद्धीदर annual
		एकूण To	पुरुष M	स्त्रिया S	(6)	(7)
(1)	(2)	(3)	(4)	(5)	(6)	(7)
1951	एकूण	931982	820250	111732	-	-
	ग्रामीण	463460	402587	53873	-	-
	नागरी	468522	410663	57859	-	-
1961	एकूण	1098470	557010	541460	17.86	1.64
	ग्रामीण	959945	484676	475269	107.13	7.28
	नागरी	138525	72334	66191	-70.43	-12.19
1971	एकूण	1423677	726072	697605	29.61	2.12
	ग्रामीण	1229728	624423	605305	28.10	4.88
	नागरी	193949	101649	92300	40.01	-4.41
1981	एकूण	1737423	885012	852411	22.04	2.08
	ग्रामीण	1475288	748077	727211	19.97	3.86
	नागरी	262135	136935	125200	35.16	-1.94
1991	एकूण	2077144	1064422	1012722	19.55	2.00
	ग्रामीण	1720213	879017	841196	16.60	3.28
	नागरी	356931	185405	171526	36.16	-0.68
2001	एकूण	2458271	1265681	1192590	18.35	1.94
	ग्रामीण	2001060	1029540	971520	16.33	2.93
	नागरी	457211	236141	221070	28.10	-0.05
2011 प्रक्षेपित	एकूण	2676887	1391981	1284906	8.89	1.76
	ग्रामीण	2141508	1113584	1027924	7.02	2.55
	नागरी	535379	278397	256982	17.10	0.22

आधार - भारताची जनगणना.

तक्ता क्रमांक - 2.3

\* ✓

शहरांची वर्गवारी आणि त्यांची लोकसंख्या

Classification of urban

& their popuf.  
संदर्भ वर्ष : 2001 ✓

जिल्हा : यवतमाळ

अ. क्र.	शहराचे नाव - Urban name	शहराचे वर्गीकरण classifiait of Urban	लोकसंख्या			लोकसंख्या वाढीचा दशवार्षिक वृद्धीदर population growth rate
			एकूण T.	पुरुष M	स्त्रिया S.	
(1)	(2)	(3)	(4)	(5)	(6)	(7)
1	दारुळा	C - क वर्ग - class	23366	12110	11256	-2.24
2	दिग्रम	क वर्ग	39178	20261	18917	18.53
3	घाटंजी	क वर्ग	19347	10150	9197	22.57
4	पांढरकवडा	क वर्ग	26572	13613	12959	16.48
5	पुसद	ब वर्ग	67166	34589	32577	20.09
6	राजूर	B - class	11675	6019	5656	7.21
7	उमरसरा	--	19159	10128	9031	44.73
8	उमरखेड	क वर्ग	34059	17600	16459	10.76
9	वसंतनगर	--	4116	2226	1890	-0.58
10	वणी	ब वर्ग	52834	27158	25676	25.82
11	चडगावरोड	--	30756	16064	14692	76.79
12	वाघारपूर	--	8307	4443	3864	98.07
13	यवतमाळ	- अ वर्ग	120676	61780	58896	11.14
एकूण नागरी Total Urban			457211	236141	221070	19.48

आधार - भारताची जनगणना.

तक्ता क्रमांक - 2.4

Classification of main & demarcate workers  
मुख्य व सीमांतिक काम करणा-यांचे उद्योग गटनिहाय वर्गीकरण  
जिल्हा - यवतमाळ

संदर्भ वर्ष :

अ. क्र.	काम करणा-यांचे क्षेत्र workers area	एकूण	ग्रामीण	नागरी
1	2	3	4	5
<b>मुख्य काम करणारे - Total main worker</b>				
1	शेतकरी farmer	284888	279913	4975
2	शेतमजूर labour	431234	418526	12708
3	वस्तुनिर्माण प्रक्रिया, सेवा व दुरुस्त्या इ. घरगुती उद्योगात काम करणारे	10524	8514	2010
4	इतर काम करणारे other workers	222807	111759	111048
5	एकूण मुख्य काम करणारे total main worker	949453	818712	130741
<b>सीमांतिक काम करणारे - demarcate worker</b>				
6	शेतकरी farmer	23447	23255	192
7	शेतमजूर labour	124976	122573	2403
8	वस्तुनिर्माण प्रक्रिया, सेवा व दुरुस्त्या इ. घरगुती	2811	2330	481
9	इतर काम करणारे others worker	18250	11413	6837
10	एकूण सीमांतिक काम करणारे	169484	159571	9913
<b>काम करणा-यांचे वर्गीकरण workers classification</b>				
11	एकूण काम करणारे Total workers	1118937	978283	140654
12	काम करणा-यांची एकूण लोकसंख्येशी टक्केवारी workers population %	45.52	77.29	11.79
13	एकूण काम न करणारे Total non worker	1339334	287398	1051936
14	काम न करणा-यांची एकूण लोकसंख्येशी टक्केवारी Total non work's population %	54.48	22.71	88.21
15	जिल्ह्याची एकूण लोकसंख्या Total district population	2458271	1265681	1192590

आधार - भारताची जनगणना

Reference - Census of India.

तक्ता क्रमांक - 2.5

जिल्हा - यवमाळ

धर्म व वयोगटानुसार लोकसंख्या  
Religion & age wise population.  
संदर्भ वर्ष : 1991

अ.क्र.	बाब	एकूण	ग्रामीण	नागरी
(1)	(2)	(3)	(4)	(5)
<b>धर्मानुसार</b>				
1	बौद्ध Buddhist	193400	161700	31700
2	ख्रिश्चन Christian	2200	800	1400
3	हिंदू Hindu	1712900	1464100	248800
4	जैन Jain	9200	4300	4900
5	मुस्लिम Muslim	156000	87000	69000
6	शीख Sheekh	1100	400	700
7	इतर other	2400	2000	400
	सर्व धर्म (एकूण) all	2077200	1720300	356900
<b>वयोगटानुसार (वर्ष) caste Religion → age wise (year)</b>				
1	0 - 6	368486	312211	56275
2	7 - 14	412846	340407	72439
2	15 - 19	195887	157362	38525
3	20 - 24	182512	146202	36310
4	25 - 29	161386	131773	29613
5	30 - 34	138070	112950	25120
6	35 - 39	124858	102223	22635
7	40 - 49	194308	161167	33141
8	50 - 59	139940	120175	19765
9	60 वर्षावरील above 60	154951	132643	22308
10	वय अनिर्देशित age non instructed or सर्व वयोगट (एकूण)	3900	3100	800
		2077144	1720213	356931

all age wise आधार - भारताची जनगणना

(Total)



तक्ता क्रमांक - 2.6

वारिद्रय रेषेखालील ग्रामीण कुटुंबे

जिल्हा : चवतमाळ

Urban family (below the poverty line)

संदर्भ - 2002

अ. क्र.	तालुका	ग्रामीण कुटुंबांची एकूण संख्या no. of Urban total family	वारिद्रय रेषेखालील ग्रामीण कुटुंबे												वारिद्रय रेषेखालील एकूण कुटुंबांची संख्या	वारिद्रय रेषेखालील कुटुंबांची टक्के वारी
			अनुसूचित जाती			अनुसूचित जमाती			इतर			एकूण				
			शेतकरी	शेतकरी	इतर	शेतकरी	शेतकरी	इतर	शेतकरी	शेतकरी	इतर	शेतकरी	शेतकरी	इतर		
(1)	(2)	(3)	(4)	(5)	(6)	(7)	(8)	(9)	(10)	(11)	(12)	(13)	(14)	(15)	(16)	(17)
1	नेर	24998	91	3849	41	54	1257	51	481	5391	204	626	10497	296	11419	46%
2	बाभुळगाव	23500	117	1497	50	137	2075	26	457	5294	150	711	8866	226	9803	42%
3	फळेब	24914	64	1111	10	107	3556	10	986	5582	284	1157	10249	304	11710	47%
4	चवतमाळ	49601	261	3110	94	66	7491	270	674	8593	323	1001	19194	687	20882	42%
5	हारका	36927	136	2154	17	178	1774	70	885	8629	291	1199	12557	378	14134	38%
6	दिवस	21803	35	621	26	36	1246	41	222	3907	28	293	5774	95	6162	28%
7	पुसद	50884	337	5215	76	349	4792	253	2322	14941	475	3008	24948	804	28760	57%
8	जमरखेड	50410	589	4995	135	480	2957	189	2107	15212	424	3176	23164	748	27088	54%
9	महागाव	37315	186	3230	62	126	2849	29	1005	10571	323	1317	16650	414	18381	49%
10	आणि	34178	243	4341	51	188	2248	34	1138	9761	221	1569	16350	306	18225	53%
11	घाटंजी	28347	74	1069	35	140	4576	92	352	6315	213	566	11960	340	12866	45%
12	केळापूर	28905	41	895	23	183	5785	89	268	4740	109	492	11420	221	12133	42%
13	राळेगाव	26925	89	975	14	123	3774	22	428	5513	85	640	10262	121	11023	41%
14	भारोगाव	18237	27	557	11	91	3849	41	281	3755	104	399	8161	156	8716	48%
15	झरीनामणी	18377	5	804	33	15	4598	97	57	384	3725	77	5786	3855	9718	53%
16	वणी	30219	143	946	38	134	2604	41	556	4616	185	833	8166	264	9263	31%
एकूण		505540	2438	35369	716	2407	55431	1355	12219	113204	7144	17064	204004	9215	230283	46%

आधार:- प्रकल्प अधिकारी, जिल्हा ग्रामीण विकास यंत्रणा, चवतमाळ.

वक्ता क्रमांक - 3.1  
 क्षेत्रवार जिल्हा उत्पन्न व दरडोई जिल्हा उत्पन्न - चालू किमतीनुसार  
 area district wise Income संदर्भ वर्ष 2004-05 व 2005-06  
 & Per head district Income - Current rate

क्र.सं.	क्षेत्र	वर्ष 2004-05 *	वर्ष 2005-06 @
क्र.सं.	क्षेत्र	वर्ष 2004-05 *	वर्ष 2005-06 @
1.1	कृषी Agriculture	75054	109760
1.2	वन संवर्धन Forest growth	5735	6963
1.3	सासेसारी Fishery	1991	2117
1.4	खाण व दगड खाणकाम mine & Stone	64388	54612
प्राथमिक क्षेत्र एकूण		147168	185677
2.1	नोंदणीकृत उद्योग registered business	6603	7925
2.2	अनोंदणीकृत उद्योग non-registered industry	18095	13074
2.3	बांधकाम build-construction	44679	43629
2.4	वीज, गॅस व प्राणीपुरवठा elect, gas, water supply	6965	4313
द्वितीय क्षेत्र एकूण		76342	89918
3.1	रेल्वे Railway	660	493
3.2	परिवहन, साठवणूक Storage	21248	16961
3.3	दळणवळण transport	11642	9416
3.4	व्यापार व उपाहारगृहे business & Catering	101033	98336
3.5	बँका व विमा उद्योग bank insurance industry	43728	41862
3.6	व्यवसाय सेवा	68077	61917
3.7	सार्वजनिक प्रशासन	25116	21737
3.8	इतर सेवा other	50802	46618
तृतीय क्षेत्र एकूण		322306	297340
एकूण जिल्हा उत्पन्न		545814	496996
दरडोई जिल्हा उत्पन्न (रु)		21254	19353
एकूण राज्य उत्पन्न		3788389	33825401
दरडोई राज्य उत्पन्न (रु)		36936	32979
एकूण जिल्हा उत्पन्नाची राज्य उत्पन्नाशी टक्केवारी		1.44	1.47

टिप : 1) \* अस्थायी @ प्रारंभिक 2) आकडे पूर्णांकात दिल्याने बेरजा जुळतीलच असे नाही.

आधार - अर्थ व सांख्यिकी संचालनालय, मुंबई

तक्ता क्रमांक - 3.2

क्षेत्रवार जिल्हा उत्पन्न व दरडोई जिल्हा उत्पन्न - स्थिर किमतीनुसार (1999-2000)

जिल्हा - यवतमाळ

संदर्भ वर्ष : 2004-05 व 2005-06

(लाख रु)

अ. क्र.	क्षेत्र	वर्ष 2004-05 *		वर्ष 2005-06 @	
		स्थूल जिल्हा उत्पन्न	निव्वळ जिल्हा उत्पन्न net dist.	स्थूल जिल्हा उत्पन्न	निव्वळ जिल्हा उत्पन्न
(1)	(2)	(3)	(4)	(5)	(6)
1.1	कृषी agricultural	64571	61607	88028	83988
1.2	वन संवर्धन forest growth	2761	2689	3618	3522
1.3	मासेमारी - fishery	1294	1128	1318	1149
1.4	खाण व दगड खाणकाम mine,	53944	45589	56417	47680
<b>प्राथमिक क्षेत्र एकूण</b>		<b>122570</b>	<b>111013</b>	<b>149381</b>	<b>136339</b>
2.1	नोंदणीकृत उद्योग	5798	4476	6715	5184
2.2	अनोंदणीकृत उद्योग	14916	10973	15767	11599
2.3	बांधकाम	32577	31662	36822	35788
2.4	बीज, गॅस व पाणीपुरवठा	7845	5186	7759	5129
<b>द्वितीय क्षेत्र एकूण</b>		<b>61136</b>	<b>52297</b>	<b>67063</b>	<b>57700</b>
3.1	रेल्वे	575	459	624	500
3.2	परिवहन, साठवणूक	17635	14106	19251	15400
3.3	दळणवळण	15450	13306	17020	14658
3.4	व्यापार व उपाहारगृहे	81218	79032	89896	87476
3.5	बँका व विमा उद्योग	37324	35821	40468	38839
3.6	व्यवसाय सेवा Same	49094	44482	51028	46234
3.7	सार्वजनिक प्रशासन	19867	17022	22549	19320
3.8	इतर सेवा	41350	37930	43877	40248
<b>तृतीय क्षेत्र एकूण</b>		<b>262513</b>	<b>242158</b>	<b>284713</b>	<b>262675</b>
<b>एकूण जिल्हा उत्पन्न</b>		<b>446218</b>	<b>405468</b>	<b>501156</b>	<b>456712</b>
<b>दरडोई जिल्हा उत्पन्न (रु)</b>		<b>17376</b>	<b>15789</b>	<b>19289</b>	<b>17579</b>
<b>एकूण राज्य उत्पन्न</b>		<b>31083689</b>	<b>27733929</b>	<b>33942498</b>	<b>30295239</b>
<b>दरडोई राज्य उत्पन्न (रु)</b>		<b>30306</b>	<b>27040</b>	<b>35587</b>	<b>29085</b>
<b>एकूण जिल्हा उत्पन्नाची एकूण राज्य उत्पन्नाशी टक्केवारी</b>		<b>1.44</b>	<b>1.46</b>	<b>1.48</b>	<b>1.51</b>

टिप : 1) \* अस्थायी @ प्रारंभिक 2) आकडे पूर्णांकात दिल्याने बेरजा जुळतीलच असे नाही.

आधार - अर्थ व सांख्यिकी संचालनालय, मुंबई

तक्ता क्रमांक - 4.1

निवडक कृषि मालाच्या सरासरी घाऊक किंमती.

X

जिल्हा -यवतमाळ

संदर्भ वर्ष :2006-07

अ. क्र.	कृषि मालाचे नांव	कृषि मालाचा चाण	मासिक सरासरी घाऊक किंमती ( प्रति क्विंटल मूल्य रुपये )							
			एप्रिल	मे	जून	जुलै	ऑगस्ट	सप्टेंबर	ऑक्टोबर	नोव्हेंबर
(1)	(2)	(3)	(4)	(5)	(6)	(7)	(8)	(9)	(10)	(11)
1	गहू	संकरित	844	906	890	984	970	997	1011	1074
2	बाजरी	संकरित	439	485	493	542	583	530	529	652
3	हरभरा	संकरित	1864	2120	2061	2031	2261	2614	2608	2587
4	तूर	गावरान	1835	1861	1815	1696	1769	1911	1771	1791
5	उडीद	संकरित	2940	2733	2675	2358	2555	3131	3261	2982
6	गूळ	संकरित	0	0	0	0	0	0	0	0
7	ज्वारी	संकरित	472	512	525	535	556	530	515	566
8	मूग	चिनई	2750	2592	2539	2500	2403	2799	3035	2926
9	भुईमूग	एचबी	1950	1632	1674	1759	1736	1832	1783	1675
10	कांदे	संकरित	0	0	0	0	0	0	0	0
11	खुरसणी	गावरान	0	0	0	0	0	0	0	0
12	सोयाबीन	स्थानिक	1129	1221	1209	1220	1222	1181	1120	1230

तक्ता क्रमांक - 4.1

निवडक कृषि मालाच्या सरासरी घाऊक किमती.

जिल्हा - यवतमाळ

संदर्भ वर्ष : 2006-07

अ. क्र.	कृषि मालाचे नांव	कृषि मालाचा वाण	मासिक सरासरी घाऊक किमती ( प्रति क्विंटल मूल्य रुपये )					
			डिसेंबर	जानेवारी	फेब्रुवारी	मार्च	वर्षाची सरासरी	मागील वर्षाची सरासरी
(1)	(2)	(3)	(12)	(13)	(14)	(15)	(16)	(17)
1	गहू	संकरित	1084	1066	1053	1034	993	784
2	बाजरी	संकरित	692	666	663	598	573	502
3	हरभरा	संकरित	2303	2199	2045	2155	2237	1629
4	तूर	गावरान	1802	2054	2100	2131	1878	1680
5	उडीद	संकरित	2713	2135	2623	2638	2729	1701
6	गूळ	संकरित	0	0	0	0	0	0
7	ज्वारी	संकरित	560	586	593	592	545	462
8	मूग	चिनई	2868	2643	2654	2801	2709	2111
9	भुईमूग	एचबी	1870	1600	2200	0	1792	1666
10	कांदे	संकरित	0	0	0	0	0	0
11	खुरसणी	गावरान	0	0	0	0	0	0
12	सोयाबीन	स्थानिक	1295	1312	1346	1430	1243	1179

आधार- कृषि उत्पन्न बाजार समित्या, जिल्हा यवतमाळ.

तक्ता क्रमांक - 4.2

जिल्हा:-यवतमाळ जिल्हा मुख्यालयातील महत्वाच्या वस्तूंच्या मासिक सरासरी किरकोळ किमती

(रुपये)

अ. क्र.	वस्तूचे नाव व प्रत	परिमाण	जानेवारी 2006	फेब्रुवारी 2006	मार्च 2006	एप्रिल 2006	मे 2006
(1)	(2)	(3)	(4)	(5)	(6)	(7)	(8)
1	तांदूळ	किलो	12.00	12.00	12.00	12.00	12.00
2	गहू	किलो	11.25	11.13	10.20	10.00	9.75
3	गव्हाचे पीठ	किलो	12.00	12.00	12.00	12.00	13.00
4	ज्वारी (संकरित)	किलो	6.00	6.00	6.00	6.00	6.00
5	ज्वारी (देशी)	किलो	10.00	10.00	10.00	10.00	10.00
6	बाजरी	किलो	8.00	8.00	8.00	8.00	8.00
7	काबुली चणा (अखळा)	किलो	30.00	30.00	30.00	30.00	31.00
8	हरभरा डाळ	किलो	28.00	28.00	27.20	26.00	27.00
9	तूरडाळ	किलो	29.00	26.50	26.00	29.50	30.25
10	मूगडाळ	किलो	32.00	32.00	34.40	38.00	40.50
11	उडीदडाळ	किलो	32.00	32.00	34.40	38.00	42.00
12	मसूरडाळ	किलो	28.00	28.00	28.00	28.00	28.00
13	मटकी	किलो	24.00	24.00	24.00	22.00	22.00
14	पांढरा वाटाणा	किलो	20.00	20.00	20.00	20.00	20.00
15	साबुदाणा	किलो	24.00	24.00	24.00	24.00	24.00
16	शेंगदाणे	किलो	33.75	34.00	34.00	34.00	33.50
17	रवा	किलो	13.25	13.50	13.10	13.00	13.00
18	मैदा	किलो	12.00	12.00	12.00	12.00	12.00
19	पोहे	किलो	18.00	18.00	18.00	18.00	18.00
20	साखर	किलो	19.50	20.63	19.90	19.50	20.00
21	गूळ पिवळा	किलो	21.00	20.00	20.00	20.00	20.00
22	गोडेतेल भुईमुगाचे(सुटे)	किलो	54.00	54.00	54.00	54.75	55.50
23	वनस्पती तूप ( सुटे)	किलो	45.00	45.00	45.00	45.00	45.50
24	खोबरेल तेल (सुटे)	100ग्रॅम	9.00	9.00	9.00	9.00	9.00
25	म्हशीचे दूध (सुटे)	लीटर	19.00	19.00	19.00	19.00	19.00

तक्ता क्रमांक - 4.2

जिल्हा:- यवतमाळ जिल्हा मुख्यालयातील महत्वाच्या वस्तूंच्या मासिक सरासरी किरकोळ किमती

(रुपये)

अ. क्र.	वस्तूचे नाव व प्रत	परिमाण	जून 2006	जुलै 2006	ऑगस्ट 2006	सप्टेंबर 2006
(1)	(2)	(3)	(9)	(10)	(11)	(12)
1	तांदूळ	किलो	12.00	12.00	12.00	12.00
2	गहू	किलो	10.00	10.00	12.00	12.00
3	गव्हाचे पीठ	किलो	13.00	13.00	13.00	14.00
4	ज्वारी (संकरित)	किलो	6.00	6.00	6.00	6.00
5	ज्वारी (देशी)	किलो	10.00	10.00	10.00	10.00
6	बाजरी	किलो	8.00	8.00	8.00	8.00
7	काबुली चणा (अखडा)	किलो	32.00	32.00	32.00	32.00
8	हरभरा डाळ	किलो	30.00	30.00	30.00	35.00
9	तूरडाळ	किलो	31.00	31.00	30.00	31.00
10	मूगडाळ	किलो	42.00	42.00	40.00	40.00
11	उडीदडाळ	किलो	44.00	44.00	44.00	44.00
12	मसूरडाळ	किलो	28.00	28.00	28.00	28.00
13	मटकी	किलो	23.00	23.00	23.00	23.00
14	पांढरा वाटाणा	किलो	20.00	20.00	20.00	20.00
15	साबुदाणा	किलो	24.00	24.00	28.00	28.00
16	शेंगदाणे	किलो	32.00	32.00	32.00	32.00
17	रवा	किलो	14.00	14.00	15.00	15.00
18	मैदा	किलो	13.00	13.00	14.00	14.00
19	पोहे	किलो	18.00	18.00	19.00	19.00
20	साखर	किलो	20.40	20.00	20.00	18.20
21	गूळ पिवळा	किलो	20.00	20.00	20.00	20.00
22	गोडतेल भुईमुगाचे(सुटे)	किलो	54.40	54.50	56.00	60.00
23	वनस्पती तूप ( सुटे)	किलो	47.00	47.00	50.00	50.00
24	खोबरेल तेल (सुटे)	100ग्रॅम	9.00	9.00	9.00	9.00
25	म्हशीचे दूध (सुटे)	लीटर	19.20	20.00	20.00	20.00

तक्ता क्रमांक - 4.2

जिल्हा:- यवतमाळ जिल्हा मुख्यालयातील महत्वाच्या वस्तूंच्या मासिक सरासरी किरकोळ किमती

(रुपये)

अ. क्र.	वस्तूचे नाव व प्रत	परिमाण	ऑक्टोबर 2006	नोव्हेंबर 2006	डिसेंबर 2006	वर्षाची सरासरी	मागील वर्षाची सरासरी
(1)	(2)	(3)	(13)	(14)	(15)	(16)	(17)
1	तांदूळ	किलो	12.00	12.00	12.00	12.00	11.15
2	गहू	किलो	12.00	12.00	13.50	11.15	9.56
3	गव्हाचे पीठ	किलो	14.00	14.00	13.00	12.92	--
4	ज्वारी (संकरित)	किलो	6.00	6.25	7.00	6.10	5.56
5	ज्वारी (देशी)	किलो	10.00	10.25	11.50	10.15	10.00
6	बाजरी	किलो	8.00	9.00	9.00	8.17	7.85
7	काबुली चणा (अख्खा)	किलो	32.00	36.00	38.00	32.08	24.63
8	हरभरा डाळ	किलो	40.00	43.00	39.00	31.93	23.30
9	तूरडाळ	किलो	31.00	30.00	27.50	29.40	27.84
10	मूगडाळ	किलो	40.00	42.00	41.00	38.66	24.28
11	उडीदडाळ	किलो	44.00	48.00	48.00	41.20	24.28
12	मसूरडाळ	किलो	28.00	28.00	28.00	28.00	27.33
13	मटकी	किलो	23.00	22.00	22.00	22.92	--
14	पांढरा वाटाणा	किलो	20.00	20.00	20.00	20.00	20.00
15	साबुदाणा	किलो	28.00	28.00	28.00	25.67	23.67
16	शेंगदाणे	किलो	34.00	38.00	38.00	33.94	33.43
17	रवा	किलो	15.00	17.00	17.00	14.40	12.83
18	मैदा	किलो	14.00	12.00	12.00	12.67	--
19	पोहे	किलो	19.00	19.00	19.00	18.42	--
20	साखर	किलो	20.00	19.00	18.50	19.64	19.39
21	गूळ पिंबळा	किलो	20.00	20.00	19.00	20.00	19.83
22	गोडेतेल भुईमुगाचे(सुटे)	किलो	60.00	60.50	62.00	56.64	54.48
23	वनस्पती तूप ( सुटे)	किलो	50.00	50.00	50.00	47.46	48.43
24	खोबरेल तेल (सुटे)	100ग्रॅम	9.00	9.00	9.00	9.00	8.67
25	भ्रशीचे दूध (सुटे)	लीटर	20.00	20.00	20.00	19.52	18.73



तक्ता क्रमांक - 4.2

जिल्हा:- यवतमाळ जिल्हा मुख्यालयातील महत्वाच्या वस्तूंच्या मासिक सरासरी किरकोळ किंमती

(रुपये)

अ. क्र.	वस्तूचे नाव व प्रत	परिमाण	जानेवारी 2006	फेब्रुवारी 2006	मार्च 2006	एप्रिल 2006	मे 2006
(1)	(2)	(3)	(4)	(5)	(6)	(7)	(8)
26	म्हशीचे शुध्द तूप buffalows pure butter	किलो	180.00	180.00	180.00	180.00	180.00
27	बोकडाचे मांस goats meat	किलो	120.00	125.00	140.00	140.00	140.00
28	कोबडी (ब्रायलर) न सोललेली hen cbrg	किलो	60.00	55.00	0.00	0.00	40.00
29	ताजे मासे (स्थानिक) fresh fish	किलो	50.00	50.00	52.00	60.00	60.00
30	अंडी कोबडीची (सुधारित) hens egg	डझन	20.00	19.50	15.20	10.75	15.00
31	आयोडीनयुक्त मीठ Iodine salt	किलो	9.00	9.00	9.00	9.00	9.00
32	हळद पावडर (सुटी) turmeric	100 ग्रॅम	8.00	8.00	8.00	8.00	8.00
33	गरम मसाला पावडर (स्थानिक) hot chilly powder	100 ग्रॅम	14.00	14.00	14.00	14.00	14.00
34	बटाटे potatoes	किलो	12.00	9.00	8.00	12.00	10.00
35	कांदे onion	किलो	6.00	5.00	5.40	5.25	4.75
36	लसूण garlic	100 ग्रॅम	5.00	5.00	4.40	4.00	4.00
37	केळी (जळगाव) banana	डझन	10.00	10.00	12.80	15.00	15.00
38	सफरचंद Apple	किलो	45.00	35.00	54.00	70.00	87.50
39	चहापत्ती Tea-powder	किलो	120.00	120.00	120.00	120.00	120.00
40	रॉकेल (खु.बा.) kerosene	लीटर	12.00	12.00	12.00	12.00	12.00
41	रॉकेल (खु.धा.दु.) kerosene	लीटर	उ.ना.	उ.ना.	उ.ना.	उ.ना.	उ.ना.
42	पेट्रोल petrole.	लीटर	48.00	48.00	48.00	48.00	48.00
43	काडेपेटी match box	1 नग	0.50	0.50	0.50	0.50	0.50
44	धुण्याचा साबण washing soap	250ग्रॅम	10.00	10.00	10.00	10.00	10.00
45	प्रसाधन साबण cosmetic soap	1 बडी	13.00	13.00	13.00	13.00	13.00
46	ब्रेड (स्थानिक) Bread	400 ग्रॅम	9.00	9.00	9.00	9.00	9.00
47	गॅस सिलिंडर (स्वयंपाकाचा) Gas-Cylinder	प्रत्येकी	305.28	305.28	305.28	305.28	305.28
48	टाल्कम पावडर (पांढरा/तत्सम) Talcum powder	100 ग्रॅम	29.00	29.00	29.00	29.00	29.00
49	दुध पेस्ट (कोल्गेट साधी/ तत्सम) Tooth Paste	100 ग्रॅम	26.00	26.00	26.00	26.00	26.00
50	सोने (स्टॅण्डर्ड) Gold	10 ग्रॅम	उ.ना.	उ.ना.	उ.ना.	उ.ना.	उ.ना.
51	चांदी Silver	10 ग्रॅम	उ.ना.	उ.ना.	उ.ना.	उ.ना.	उ.ना.

तक्ता क्रमांक - 4.2

जिल्हा:- यवतमाळ जिल्हा मुख्यालयातील महत्वाच्या वस्तूंच्या मासिक सरासरी किरकोळ किंमती

✓ (रुपये)

अ. क्र.	वस्तूचे नाव व प्रत	परिमाण	जून 2006	जुलै 2006	ऑगस्ट 2006	सप्टेंबर 2006
(1)	(2)	(3)	(9)	(10)	(11)	(12)
26	म्हशीचे शुध्द तूप	किलो	180.00	180.00	180.00	180.00
27	बोकडाचे मांस	किलो	140.00	140.00	140.00	140.00
28	कोंबडी (ब्रायलर) न सोललेली	किलो	40.00	40.00	40.00	40.00
29	ताजे मासे (स्थानिक)	किलो	60.00	60.00	60.00	60.00
30	अंडी कोंबडीची (सुधारित)	डझन	17.40	19.50	24.00	30.00
31	आयोडीनयुक्त मीठ	किलो	9.00	9.00	9.00	9.00
32	हळद पावडर (सुटी)	100 ग्रॅम	8.00	9.50	10.00	10.00
33	गरम मसाला पावडर (स्थानिक)	100 ग्रॅम	14.00	14.00	14.00	14.00
34	बटाटे	किलो	9.60	10.50	11.00	11.50
35	कांदे	किलो	4.80	5.00	6.00	7.00
36	लसूण	100 ग्रॅम	4.40	6.00	7.00	7.00
37	केळी (जळगाव)	डझन	16.60	19.50	16.50	16.50
38	सफरचंद	किलो	90.00	75.00	52.50	60.00
39	चहापत्ती	किलो	120.00	120.00	120.00	120.00
40	रॉकेल (खु.बा.)	लीटर	12.00	12.00	12.00	12.00
41	रॉकेल (स्व.धा.दु.)	लीटर	उ.ना.	उ.ना.	उ.ना.	उ.ना.
42	पेट्रोल	लीटर	48.34	51.52	51.52	51.52
43	काडेपेटी	1 नग	0.50	0.50	0.50	0.50
44	धुण्याचा साबण	250ग्रॅम	12.00	12.00	12.00	12.00
45	प्रसाधन साबण	1 वडी	13.00	13.00	13.00	13.00
46	ब्रेड (स्थानिक)	400 ग्रॅम	9.00	9.00	9.00	9.00
47	गॅस सिलिंडर (स्वयंपाकाचा)	प्रत्येकी	305.28	305.28	305.28	305.28
48	टाल्कम पावडर (पॉन्डस/तत्सम)	100 ग्रॅम	29.00	29.00	29.00	29.00
49	दुध पेस्ट (कोलगेट साधी/ तत्सम)	100 ग्रॅम	26.00	26.00	26.00	26.00
50	सोने (स्टॅण्डर्ड)	10 ग्रॅम	उ.ना.	उ.ना.	उ.ना.	उ.ना.
51	चांदी	10 ग्रॅम	उ.ना.	उ.ना.	उ.ना.	उ.ना.

तक्ता क्रमांक - 4.2

जिल्हा:- यवतमाळ जिल्हा मुख्यालयातील महत्वाच्या वस्तूंच्या मासिक सरासरी किरकोळ किंमती

(रुपये)

अ. क्र.	वस्तूचे नाव व प्रत	परिमाण	ऑक्टोबर 2006	नोव्हेंबर 2006	डिसेंबर 2006	वर्षाची सरासरी	मागील वर्षाची सरासरी
(1)	(2)	(3)	(13)	(14)	(15)	(16)	(17)
26	म्हशीचे शुध्द तूप	किलो	180.00	180.00	180.00	180.00	180.00
27	बोकडाचे मांस	किलो	140.00	140.00	140.00	137.08	120.00
28	कोंबडी (ब्रायलर) न सोललेली	किलो	40.00	40.00	40.00	36.25	60.00
29	ताजे मासे (स्थानिक)	किलो	60.00	60.00	60.00	57.67	60.00
30	अंडी कोंबडीची (सुधारित)	डझन	30.00	30.00	30.00	21.78	20.00
31	आयोडीनयुक्त मीठ	किलो	9.00	9.00	9.00	9.00	7.71
32	हळद पावडर (सुटी)	100 ग्रॅम	10.00	10.00	10.00	8.96	8.00
33	गरम मसाला पावडर (स्थानिक)	100 ग्रॅम	14.00	14.00	14.00	14.00	14.00
34	बटाटे	किलो	14.50	16.50	13.00	11.47	9.32
35	कांदे	किलो	8.50	11.00	8.50	6.43	8.66
36	लसूण	100 ग्रॅम	9.00	9.00	9.00	6.15	2.92
37	केळी (जळगाव)	डझन	18.00	18.00	16.50	15.37	11.16
38	सफरचंद	किलो	55.00	60.00	55.00	61.58	67.67
39	चहापत्ती	किलो	120.00	120.00	120.00	120.00	144.00
40	रॉकेल (खु.बा.)	लीटर	12.00	12.00	12.00	12.00	12.00
41	रॉकेल (स्व.धा.दु.)	लीटर	उ.ना.	उ.ना.	उ.ना.	उ.ना.	0.00
42	पेट्रोल	लीटर	51.52	51.52	51.52	49.79	44.43
43	काडेपेटी	1 नग	0.50	0.50	0.50	0.50	0.50
44	धुण्याचा साबण	250ग्रॅम	12.00	12.00	12.00	11.17	--
45	प्रसाधन साबण	1 बडी	13.00	13.00	13.00	13.00	13.00
46	ब्रेड (स्थानिक)	400 ग्रॅम	9.00	9.00	9.00	9.00	9.00
47	गॅस सिलिंडर (स्वयंपाकाचा)	प्रत्येकी	305.28	305.28	305.28	305.28	303.68
48	टाल्कम पावडर (पॉन्डस/तत्सम)	100 ग्रॅम	29.00	29.00	29.00	29.00	28.83
49	दुध पेस्ट (कोलगेट साधी/ तत्सम)	100 ग्रॅम	26.00	26.00	26.00	26.00	25.25
50	सोने (स्टॅण्डर्ड)	10 ग्रॅम	उ.ना.	उ.ना.	उ.ना.	--	--
51	चांदी	10 ग्रॅम	उ.ना.	उ.ना.	उ.ना.	--	--

आधार - अर्थ व सांख्यिकी संचालनालय, मुंबई

तक्रता क्रमांक - 4.3

औद्योगिक कामगाराकरिता ग्राहक किंमतीचे निर्देशांक ( पायाभूत वर्ष : 1982=100 )

जिल्हा यवतमाल

केंद्र - अकोला

संदर्भ - 2006-07

अ. क्र.	महिना/ वर्ष	अन्नगट	पान, सुपारी तंबाखू इ.	इंधन व दिवाबत्ती	घरबांधणी	कापड, बिछाने व पादत्राणे	संकीर्ण	सर्वसाधारण निर्देशांक
1	2	4	5	6	7	8	9	10
1	एप्रिल -06	556	753	558	502	448	600	557
2	मे -06	579	737	560	502	448	600	571
3	जून-06	577	712	560	502	450	622	573
4	जुलै-06	567	729	559	514	450	667	574
5	ऑगस्ट-06	577	743	561	514	450	657	579
6	सप्टेंबर-06	592	734	551	514	450	655	587
7	ऑक्टोबर-06	596	732	561	514	451	655	590
8	नोव्हेंबर-06	604	741	570	514	451	655	596
9	डिसेंबर-06	609	729	570	514	451	655	599
10	जानेवारी-07	613	706	570	521	451	655	602
11	फेब्रुवारी-07	620	717	570	521	446	654	606
12	मार्च-07	594	721	570	521	450	664	591
वार्षिक सरासरी		590.33	729.50	563.33	512.75	449.67	644.92	585.42

आधार:- कामगार आयुक्त यांचे कार्यालय, मुंबई

तक्ता क्रमांक - 4.4  
किंमतीचे महत्वाचे निर्देशांक

जिल्हा :- यवतमाळ

संदर्भ - 2006-07

अ. क्र.	महिना / वर्ष	अखिल भारतीय घाऊक किंमत निर्देशांक (पायाभूत वर्ष 1993-94)	ग्राहक किंमत निर्देशांक							
			औद्योगिक कामगारांसाठी (पायाभूत वर्ष 2001)		महाराष्ट्र (पायाभूत वर्ष 2003)		शेतमजुरांसाठी (पायाभूत वर्ष 1986-87)		शहरी अश्रमिक कर्मचा-यांसाठी (पायाभूत वर्ष 1984-85)	
			मुंबई	अखिल भारत	ग्रामीण	नागरी	महाराष्ट्र	अखिल भारत	नागपूर	अखिल भारत
(1)	(2)	(3)	(4)	(5)	(6)	(7)	(8)	(9)	(10)	(11)
1	एप्रिल -06	199.0	123	120	108.13	108.52	370	360	448	465
2	मे-06	201.3	124	121	110.42	110.31	378	365	452	471
3	जून-06	203.1	126	123	110.86	112.07	382	370	462	477
4	जुलै-06	204.0	127	124	111.51	112.79	385	372	466	481
5	ऑगस्ट-06	205.3	129	124	113.09	113.73	390	375	471	484
6	सप्टेंबर-06	207.8	129	125	114.08	114.10	395	380	473	488
7	ऑक्टोबर-06	208.7	131	127	115.72	114.97	400	386	477	493
8	नोव्हेंबर-06	209.1	130	127	116.71	115.10	401	390	477	494
9	डिसेंबर-06	208.4	130	127	117.63	115.34	403	390	477	493
10	जानेवारी-07	208.8	131	127	119.26	116.23	406	391	476	496
11	फेब्रुवारी-07	208.9	131	128	119.05	116.28	407	392	474	497
12	मार्च-07	209.8	130	127	118.26	115.82	405	392	473	498

आधार:- 1) केंद्रीय सांख्यिकीय संघटना, नवी दिल्ली. 2) आर्थिक सल्लागार, उद्योग मंत्रालय, भारत सरकार, नवी दिल्ली.

3) श्रम केंद्र, भारत सरकार, सिमला 4) कामगार आयुक्त यांचे कार्यालय, मुंबई

5) अर्थ व सांख्यिकी संचालनालय, मुंबई

तक्ता क्रमांक - 5.1  
गोळा केलेला जमीन महसूल

जिल्हा-यवतमाळ

संदर्भ वर्ष-2006-07  
(रुपये हजारात)

अ. क्र.	तालुका	जमीन महसुलाची एकूण चालू मागणी	जमीन महसुलाची थकबाकी	एकूण मागणी	सूट	निर्लिखित वसुलीची रक्कम	वसुली पात्र रक्कम {5-(6+7)}	प्रत्यक्ष वसुली	खातेदारांची संख्या
(1)	(2)	(3)	(4)	(5)	(6)	(7)	(8)	(9)	(10)
1	नेर	1399	0	1399	792	0	607	467	3429
2	बाभुळगाव	674	12	686	0	0	686	687	7508
3	कळंब	606	0	606	55	0	551	512	5171
4	यवतमाळ	8398	0	8398	0	0	8398	10444	46076
5	दारव्हा	2967	223	3190	506	0	2684	2684	2263
6	दिग्रस	459	0	459	304	0	155	260	3579
7	पुसद	14	2	16	0	0	16	29	31324
8	उमरखेड	24	0	24	0	0	24	24	1699
9	महागाव	870	0	870	0	0	870	669	4050
10	आर्णि	710	0	710	0	0	710	730	22198
11	घाटंजी	531	13	544	305	0	239	211	3164
12	केळापूर	16	0	16	0	0	16	16	1976
13	राळेगाव	18	0	18	0	0	18	21	2051
14	मारेगाव	521	23	544	1	0	543	544	5270
15	झरीजामणी	970	16	986		0	986	970	2360
16	वणी	1293	0	1293	0	0	1293	1320	1341
जिल्हा एकूण		19470	289	19759	1963	0	17796	19588	143459

आधार -जिल्हाधिकारी कार्यालय

तेक्ता क्रमांक - 5.2

स्थानिक स्वराज्य संस्थांचे उत्पन्न व खर्च

जिल्हा :- यवतमाळ

संदर्भ वर्ष-2006-07

(रूपये लाखात)

अ. क्र.	बाब	ग्राम-पंचायत	जिल्हा परिषद	महानगर पालिका	नगर परिषदा	कटक मंडळ
(1)	(2)	(2)	(4)	(5)	(6)	(7)
	स्थानिक स्वराज्य संस्थांची संख्या	1205	1	0	8	0
<b>अ)</b>						
1	सुरूवातीची शिल्लक	1090	3909	0	2881	0
2	चालू वर्षातील जमा					
	2.1 शासकीय अनुदाने व वर्गणी	1321	27032	0	5617	0
	2.2 सव प्रकारचे कर	924	1	0	547	0
	2.3 इतर जमा	94	9299	0	1467	0
	2.4 एकूण (बाब 2.1 ते 2.3)	2339	36332	0	7631	0
	<b>एकूण प्राप्ती (सुरूवातीची शिल्लक मिळून)</b>	<b>3429</b>	<b>40241</b>	<b>0.00</b>	<b>10512</b>	<b>0.00</b>
<b>ब)</b>	<b>खर्च</b>					
3	चालू वर्षातील खर्च					
	3.1 सामान्य प्रशासन	456	2927	0	664	0
	3.2 शिक्षण	122	12186	0	989	0
	3.3 सार्वजनिक आरोग्य	251	2186	0	1328	0
	3.4 इतर	1450	16707	0	3403	0
	<b>एकूण (3.1 ते 3.4)</b>	<b>2279</b>	<b>34006</b>	<b>0</b>	<b>6384</b>	<b>0</b>
4	अखेरची शिल्लक	1150	6235	0	4128	0

आधार :- 1) जिल्हा परिषद, 2) ग्रामपंचायत विभाग, जिल्हा परिषद, यवतमाळ

3) महानगरपालिका/ कटक मंडळ/ नगरपरिषदा,

तक्ता क्रमांक - 5.3

बँक कार्यालये, वर्गीकृत बँकांची संख्या, ठेवी व कर्जे

जिल्हा: -यवतमाळ

संदर्भ वर्ष-2006-07

अ. क्र.	तालुका	बँकांची कार्यालये असलेली गावे व शहरे	वर्गीकृत बँका (संख्या)	वर्गीकृत बँकांची शाखा कार्यालये	वर्गीकृत बँकांच्या ठेवी (लाख रुपये)
(1)	(2)	(2)	(4)	(5)	(6)
1	नेर	5	4	9	उ.ना.
2	बाभुळगाव	5	4	9	उ.ना.
3	कळब	6	4	9	उ.ना.
4	यवतमाळ	6	13	36	उ.ना.
5	दारव्हा	7	6	14	उ.ना.
6	दिग्रस	3	5	10	उ.ना.
7	पुसद	5	8	32	उ.ना.
8	उमरखेड	7	6	15	उ.ना.
9	महागाव	6	5	8	उ.ना.
10	आर्णि	5	4	9	उ.ना.
11	घाटंजी	3	4	8	उ.ना.
12	के लापूर	5	5	10	उ.ना.
13	राळेंगाव	5	5	9	उ.ना.
14	मारेगाव	1	2	4	उ.ना.
15	झरीजामणी	3	3	6	उ.ना.
16	वणी	7	8	26	उ.ना.
जिल्हा एकूण		79	86	214	108200

आधार :- जिल्हा अग्रणी बँक, (बँक ऑफ महाराष्ट्र)



तक्ता क्रमांक - 5.4  
अल्पबचत कार्यक्रमाची प्रगती

जिल्हा यवतमाळ

संदर्भ वर्ष-2005-06 व 2006-07

(रुपये लाखात)

अ.क्र.	योजनेचे नाव	2006-07 अखेर अल्पबचत खातेदारांची संख्या	2005-06 मधील अल्पबचत खात्यांतील गुंतवणूक		सन 2006-07 मधील अल्पबचत खात्यांतील गुंतवणूक	
			ढोबळ	निव्वळ	ढोबळ	निव्वळ
(1)	(2)	(2)	(4)	(5)	(6)	(7)
1	टपाल बचत खाते	64126	3074.00	17.00	3425.00	83.00
2	पुनरावर्ती ठेवी	240171	5182.00	1493.00	5596.00	2065.00
3	समयबद्ध ठेवी	3844	971.00	371.00	818.00	-344.00
4	सार्वजनिक भविष्य निर्वाह निधी					
	4.1 स्टेट बँक	10118	1598.00	1951.00	1743.00	2208.00
	4.2 बँक ऑफ महाराष्ट्र	56	7.00	7.00	42.00	45.00
	4.3 टपाल खाते	5097	505.00	400.00	586.00	401.00
	4.4 इतर बँका	233	28.00	30.00	32.00	40.00
5	राष्ट्रीय बचत प्रमाणपत्रे	--	847.00	68.00	820.00	-95.00
6	इंदिरा विकास पत्रे	--	0.00	-113.00	0.00	-15.00
7	किसान विकास पत्रे	--	1881.00	784.00	1815.00	841.00
8	मासिक प्राप्ती योजना	12742	3799.00	3618.00	2358.00	2646.00
9	राष्ट्रीय बचत योजना-87	368	0.00	-31.00	0.00	-18.00
10	राष्ट्रीय बचत योजना-92	58	0.00	-11.00	0.00	-2.00
11	इतर सर्व योजना	711	343.00	345.00	431.00	455.00
<b>जिल्हा एकूण</b>		<b>337524</b>	<b>18235.00</b>	<b>8929.00</b>	<b>17666.00</b>	<b>8310.00</b>

आधार :- सहायक संचालक (अल्पबचत), जिल्हाधिकारी कार्यालय, यवतमाळ

तक्ता क्रमांक - 5.5

आयुर्विमा विषयक आकडेवारी

जिल्हा :-यवतमाळ

संदर्भ वर्ष-2006-07

अ. क्र.	बाब	परिमाण	तपशील
(1)	(2)	(2)	(4)
1	आयुर्विमा महामंडळाच्या जिल्हयातील शाखा	संख्या	5
2	चालू विमा पॉलिसीज् (मार्च 2007 अखेर)	संख्या	352000
3	मार्च अखेर व्यपगत विमा पॉलिसीज्	संख्या	14030
4	नवीन व्यवसाय (2006-07)		
	4.1 उतरविलेली विमापत्रे	संख्या	85000
	4.2 विमा रक्कम	(रु लाख)	62536
	4.3 विम्याचा प्रथम हप्ता रक्कम	(रु लाख)	8108
5	जिल्हयातील विमा प्रतिनिधीची संख्या		
	5.1 एकूण विमा प्रतिनिधी	संख्या	1862
	5.2 एकूण पैकी ग्रामीण विमा प्रतिनिधी	संख्या	769
	5.3 एकूण पैकी महिला विमा प्रतिनिधी	संख्या	541
	5.4 एकूण महिला प्रतिनिधीपैकी ग्रामीण महिला प्रतिनिधी	संख्या	237

टीप - वरील माहिती केवळ भारतीय जीवन विमा निगम यांच्याकडील असून यात खाजगी विमा कंपन्यांचा समावेश केलेला नाही

आधार :- भारतीय जीवन विमा निगम, अमरावती

तक्ता क्रमांक - 6.1

जमिनीचा वापर *non-agricultural*  
fertile soil

संदर्भ वर्ष 2000-01

संदर्भ वर्ष 2005-06

जिल्हा - यवतमाळ

अ. क्र.	तालुका District	वर्ष Year	एकूण भौगोलिक क्षेत्र Total geographical area	जंगल व्याप्त क्षेत्र forest occupied area	शेतीला उपलब्ध नसलेले क्षेत्र			पडीत जमिनीव्यतिरिक्त लागवड न झालेली एकूण जमीन
					विगर शेती वापराखालील जमीन	पडीत/infertile लागवडी नसलेली	एकूण (6+7) Total	
(1)	(2)	(3)	(4)	(5)	(6)	(7)	(8)	(9)
1	नेर	2000-01	68079	4745	2598	4967	7565	2902
		2005-06	68079	8992	249	6527	6776	6094
2	बाभुळगाव	2000-01	56851	2346	2881	2808	5689	1413
		2005-06	56851	2875	755	2041	2796	3424
3	कळंब	2000-01	74929	10990	3088	7744	10832	4172
		2005-06	74929	13098	368	6031	6399	2327
4	यवतमाळ	2000-01	113664	29644	8505	7421	15926	6908
		2005-06	113664	22589	3228	6598	9826	5290
5	दारुका	2000-01	87679	12850	4102	10177	14279	3595
		2005-06	87679	13433	3025	3647	6672	2146
6	दिग्रस	2000-01	58340	10268	1923	4884	6807	1905
		2005-06	58340	10704	1103	3284	4387	3445
7	पुसद	2000-01	117636	21359	5873	13583	19456	3956
		2005-06	117636	20827	2590	8625	11215	3563
8	उमरखेड	2000-01	123761	42710	3195	2826	6021	5221
		2005-06	123761	36216	289	8427	8716	5665

Same - (14) P9.  
तक्ता क्रमांक - 6.1  
जमिनीचा वापर

संदर्भ वर्ष : 2000-01  
संदर्भ वर्ष : 2005-06

जिल्हा - यवतमाळ

अ. क्र.	तालुका	वर्ष	एकूण भौगोलिक क्षेत्र	जंगल व्याप्त क्षेत्र	शेतीला उपलब्ध नसलेले क्षेत्र			पडीत जमिनीव्यतिरिक्त लागवड न झालेली एकूण जमीन
					बिगर शेती वापराखालील जमीन	पडीत/लागवडी लायक नसलेली	एकूण (6+7)	
(1)	(2)	(3)	(4)	(5)	(6)	(7)	(8)	(9)
9	महागाव	2000-01	91619	18836	3863	6016	9879	1618
		2005-06	91619	14171	1560	5395	6955	3726
10	आणि	2000-01	76731	11779	2458	6186	8644	3516
		2005-06	76731	13105	581	3793	4374	2456
11	घाटंजी	2000-01	96914	21566	4957	9742	14699	6197
		2005-06	96914	24104	363	3632	3995	3242
12	केळापूर	2000-01	81962	9987	2701	8139	10840	3845
		2005-06	81962	18305	1420	5098	6518	2600
13	राळेगाव	2000-01	79258	3639	3640	6519	10159	5073
		2005-06	79258	12980	522	3774	4296	2169
14	मारेगाव	2000-01	57027	3665	2889	6277	9166	2015
		2005-06	57027	4789	290	1610	1900	954
15	झरीजामणी	2000-01	75118	14938	4321	7418	11739	4774
		2005-06	75118	15232	142	5813	5955	5456
16	वणी	2000-01	92358	7415	5653	6199	11852	7075
		2005-06	92358	12272	1840	8666	10506	6878
जिल्हा एकूण		2000-01	1351926	226787	62647	110906	173553	64185
		2005-06	1351926	243692	18325	82961	101286	59435

तक्ता क्रमांक - 6.1

जमिनीचा वापर

संदर्भ वर्ष : 2000-01

संदर्भ वर्ष : 2005-06

जिल्हा - यवतमाळ

अ. क्र.	तालुका	वर्ष	पडीत जमीन			निव्वळ क्षेत्र	एकापेक्षा अधिक (दुसोटा क्षेत्र)	लागवडी खालील एकूण क्षेत्र (13+14)	लागवडी-लायक क्षेत्र (9+12+13)
			चालू पड	इतर पड	एकूण पड (10+11)				
(1)	(2)	(3)	(10)	(11)	(12)	(13)	(14)	(15)	(16)
1	नेर	2000-01	3995	1961	5956	46911	11274	58185	55769
		2005-06	2894	2436	5330	40887	79	40966	52311
2	लाभुळगाव	2000-01	4134	1536	5670	41733	3041	44774	48816
		2005-06	472	417	889	46867	88	46955	51180
3	कळंब	2000-01	6298	876	7174	41761	16771	58532	53107
		2005-06	2254	1415	3669	49436	496	49932	55432
4	यवतमाळ	2000-01	3419	1665	5084	56102	19861	75963	68094
		2005-06	4059	4278	8337	67622	1401	69023	81249
5	दारव्हा	2000-01	1429	700	2129	54826	13750	68576	60550
		2005-06	367	976	1343	64085	245	64330	67574
6	दिग्रस	2000-01	1534	1009	2543	36817	4902	41719	41265
		2005-06	1860	2940	4800	35004	432	35436	43249
7	पुसद	2000-01	1585	1869	3454	69411	5132	74543	76821
		2005-06	3692	3962	7654	74377	463	74840	85594
8	उमरखेड	2000-01	8424	6720	15144	54665	9459	64124	75030
		2005-06	2997	2346	5343	67821	1687	69508	78829

तक्ता क्रमांक - 6.1

जमिनीचा वापर

संदर्भ वर्ष : 2000-01

संदर्भ वर्ष : 2005-06

जिल्हा - यवतमाळ

अ. क्र.	तालुका	वर्ष	पडीत जमीन			निव्वळ क्षेत्र	एकापेक्षा अधिक (दुसोटा क्षेत्र)	लागवडी खालील एकूण क्षेत्र (13+14)	लागवडी-लायक क्षेत्र (9+12+13)
			चालू पड	इतर पड	एकूण पड (10+11)				
(1)	(2)	(3)	(10)	(11)	(12)	(13)	(14)	(15)	(16)
9	महागाव	2000-01	2644	867	3511	57725	1428	59153	62854
		2005-06	2009	2439	4448	62319	485	62804	70493
10	आर्णि	2000-01	1538	668	2206	50586	8012	58598	56308
		2005-06	708	1560	2268	54528	336	54864	59252
11	घाटंजी	2000-01	3136	1649	4785	49667	24159	73826	60649
		2005-06	694	934	1628	63945	122	64067	68815
12	केळापूर	2000-01	2520	1679	4199	53091	1978	55069	61135
		2005-06	1644	1962	3606	50933	209	51142	57139
13	राळेंगाव	2000-01	8690	1511	10201	50186	7317	57503	65460
		2005-06	1485	1197	2682	57131	80	57211	61982
14	मारेगाव	2000-01	1614	502	2116	40065	12390	52455	44196
		2005-06	857	935	1792	47592	189	47781	50338
15	झरीजामणी	2000-01	2142	1578	3720	39947	10022	49969	48441
		2005-06	1225	1089	2314	46161	473	46634	53931
16	वणी	2000-01	2420	3302	5722	60294	12197	72491	73091
		2005-06	4499	4474	8973	54729	298	55027	70580
जिल्हा एकूण		2000-01	55522	28092	83614	803787	161693	965480	951586
		2005-06	31716	33360	65076	883437	7083	890520	1007948

टिप :- सन. 2000-01 ची आकडेवारी स्थायी आहे.

आधार- अधिक्षक, भूमि अभिलेख, यवतमाळ. जिल्हा ऋतु व पिके अहवाल

तफता क्रमांक - 6.2

निरनिराळ्या पिकाखालील क्षेत्र

संदर्भ वर्ष : 2000-01

: 05-06

जिल्हा - यवतमाळ

→ different underripe area

(क्षेत्र हेक्टर)

अ. क्र.	तालुका	वर्ष year	तांदूळ rice	गहू wheat	खरीप ज्वारी Jawar	रब्बी ज्वारी Jawar	एकूण ज्वारी Total Jawar	बाजरी Bajra	मका maize
(1)	(2)	(3)	(4)	(5)	(6)	(7)	(8)	(9)	(10)
1	नेर	2000-01	135	566	11420	0	11420	315	0
		2005-06	5	885	6821	0	6821	15	0
2	बाभुळगाव	2000-01	212	1208	7914	15	7929	159	0
		2005-06	0	212	7592	4	7596	0	10
3	कळंब	2000-01	130	973	11731	10	11741	265	5
		2005-06	86	646	8857	0	8857	38	0
4	यवतमाळ	2000-01	245	1081	8164	0	8164	733	9
		2005-06	135	1657	9532	0	9532	546	36
5	दारव्हा	2000-01	370	1230	10883	0	10883	657	16
		2005-06	14	1103	11379	0	11379	540	32
6	दिग्रस	2000-01	210	830	9590	0	9590	1240	10
		2005-06	0	876	7717	0	7717	371	1
7	पुसद	2000-01	659	1794	14395	0	14395	1423	15
		2005-06	303	1108	16515	0	16515	123	7
8	उमरखेड	2000-01	825	1935	12577	0	12577	600	0
		2005-06	625	3235	8339	55	8394	10	10
9	महागाव	2000-01	270	790	10430	0	10430	1540	63
		2005-06	15	1278	7121	0	7121	21	0
10	आर्णि	2000-01	301	779	7554	0	7554	1799	0
		2005-06	35	790	7887	0	7887	505	0
11	घाटंजी	2000-01	194	774	11532	20	11552	111	55
		2005-06	183	632	11155	0	11155	101	4
12	केळापूर	2000-01	93	588	7782	13	7795	153	40
		2005-06	20	1127	9988	0	9988	50	0
13	राळगाव	2000-01	206	1241	10266	25	10291	178	5
		2005-06	21	142	6925	0	6925	15	0
14	मारेगाव	2000-01	268	825	3628	5	3633	26	0
		2005-06	37	854	6885	4	6889	0	0
15	झरीजामणी	2000-01	774	813	5301	0	5301	10	0
		2005-06	29	878	8379	0	8379	0	0
16	वणी	2000-01	325	1671	11305	10	11315	19	0
		2005-06	217	1511	6261	0	6261	0	0
एकूण बेरीज		2000-01	5217	17098	154472	98	154570	9228	218
		2005-06	1725	16934	141353	63	141416	2335	100

तक्ता क्रमांक - 6.2  
निरनिराळ्या पिकाखालील क्षेत्र

संदर्भ वर्ष :2000-01  
: 05-06  
(क्षेत्र हेक्टर)

जिल्हा - यवतमाळ

अ. क्र.	तालुका	वर्ष	वरी	नाचणी	राळा	सावा	भादली	इतर तृण धान्ये	एकूण तृण धान्ये
(1)	(2)	(3)	(11)	(12)	(13)	(14)	(15)	(16)	(17)
1	नेर	2000-01 2005-06	0 0	0 0	0 0	0 0	0 0	0 0	12436 7726
2	बामुळगाव	2000-01 2005-06	0 0	0 0	0 0	0 0	0 0	0 0	9508 7818
3	कळंब	2000-01 2005-06	0 0	0 0	0 0	0 0	0 0	45 45	13159 9672
4	यवतमाळ	2000-01 2005-06	0 0	0 0	0 0	0 0	0 0	13 0	10245 11906
5	दारव्हा	2000-01 2005-06	0 0	0 0	0 0	0 0	0 0	25 0	13181 13068
6	दिग्रस	2000-01 2005-06	0 0	0 0	0 0	0 0	0 0	11 0	11891 8965
7	पुसद	2000-01 2005-06	0 0	0 0	0 0	0 0	0 5	0 0	18286 18061
8	उमरखेड	2000-01 2005-06	0 0	0 0	0 0	0 0	0 0	33 490	15970 12764
9	महागाव	2000-01 2005-06	0 0	0 0	0 0	0 0	0 0	0 354	13093 8789
10	आणि	2000-01 2005-06	0 0	0 0	0 0	0 0	0 0	35 0	10468 9217
11	घाटंजी	2000-01 2005-06	0 0	0 0	0 0	0 0	0 0	0 0	12686 12075
12	केळापूर	2000-01 2005-06	0 0	0 0	0 0	0 0	0 0	0 0	8669 11185
13	राळगाव	2000-01 2005-06	0 0	0 0	0 0	0 0	0 0	5 0	11926 7103
14	मारेगाव	2000-01 2005-06	0 0	0 0	0 0	0 0	0 0	0 0	4752 7780
15	झरीजामणी	2000-01 2005-06	0 0	0 0	0 0	0 0	0 0	25 0	6923 9286
16	वणी	2000-01 2005-06	0 0	0 0	0 0	0 0	0 0	70 12	13400 8001
एकूण बेरीज		2000-01 2005-06	0 0	0 0	0 0	0 0	0 5	262 901	186593 163416



तक्ता क्रमांक - 6.2  
निरनिराळ्या पिकाखालील क्षेत्र

संदर्भ वर्ष : 2000-01  
: 05-06  
(क्षेत्र हेक्टर)

जिल्हा - यवतमाळ

अ. क्र.	तालुका	वर्ष	हरभरा	तूर	मूग	उडीद	कुळीथ	मठ	वाल
(1)	(2)	(3)	(18)	(19)	(20)	(21)	(22)	(23)	(24)
1	नेर	2000-01	1070	2930	6270	1120	0	0	7
		2005-06	93	2728	788	156	0	0	15
2	बाभुळगाव	2000-01	478	15225	1328	207	0	8	0
		2005-06	253	4910	210	75	0	0	0
3	कळंब	2000-01	1070	14035	1145	1030	0	15	5
		2005-06	119	3665	227	191	0	0	27
4	यवतमाळ	2000-01	1653	7246	3949	677	0	22	1
		2005-06	531	6752	1218	4987	0	0	0
5	दारळा	2000-01	410	6839	5339	4332	0	58	6
		2005-06	104	3784	3862	2579	0	0	13
6	दिग्रस	2000-01	770	1907	2828	1036	0	10	0
		2005-06	192	1666	974	617	0	0	0
7	पुसद	2000-01	1278	3889	6238	3258	0	11	6
		2005-06	252	3310	1950	2965	5	0	8
8	उमरखेड	2000-01	1335	4490	6835	1810	0	20	0
		2005-06	3035	1550	1190	970	0	0	0
9	महागाव	2000-01	935	5700	3700	1045	0	90	5
		2005-06	998	5382	2803	1570	0	0	0
10	आर्णि	2000-01	1233	3489	2465	1212	0	32	0
		2005-06	495	4315	1530	1248	0	0	20
11	घाटंजी	2000-01	868	10058	2315	2224	0	1	7
		2005-06	112	3287	1307	1328	0	0	2
12	केळापूर	2000-01	1130	7555	1110	710	35	40	0
		2005-06	727	4851	500	240	0	0	0
13	राळगाव	2000-01	393	5165	765	407	0	12	0
		2005-06	49	5379	29	27	0	0	0
14	मारगाव	2000-01	1316	13518	1003	2050	0	4	7
		2005-06	58	4798	3	0	0	0	0
15	झरीजामणी	2000-01	670	3205	1961	3100	49	0	0
		2005-06	183	2799	147	62	0	0	39
16	वर्णा	2000-01	1381	14258	1869	1115	16	2	26
		2005-06	214	3603	16	0	0	0	30
एकुण बेरीज		2000-01	15990	119509	49120	25333	100	325	70
		2005-06	7415	62779	16754	17015	5	0	159

तक्ता क्रमांक - 6.2  
निरनिराळ्या पिकाखालील क्षेत्र

संदर्भ वर्ष : 2000-01  
: 05-06  
(क्षेत्र हेक्टर)

जिल्हा - यवतमाळ

अ. क्र.	तालुका	वर्ष	वाटाणा	इतर कडधान्ये	एकूण कडधान्ये	एकूण अन्नधान्ये	ऊस	मिरची	इतर मसाल्याचे पदार्थ
(1)	(2)	(3)	(25)	(26)	(27)	(28)	(29)	(30)	(31)
1	नेर	2000-01	2	31	11430	23866	28	95	20
		2005-06	15	4832	8627	16353	3	10	0
2	बाभुळगाव	2000-01	0	0	17246	26754	37	56	0
		2005-06	0	4474	9922	17740	5	11	0
3	कळंब	2000-01	27	28	17355	30514	65	178	13
		2005-06	0	4738	8967	18639	15	81	47
4	यवतमाळ	2000-01	21	247	13816	24061	156	152	25
		2005-06	73	4303	17864	29770	232	231	56
5	दारव्हा	2000-01	0	437	17421	30602	45	42	53
		2005-06	0	2718	13060	26128	187	36	41
6	दिग्रस	2000-01	3	182	6736	18627	383	60	43
		2005-06	5	1830	5284	14249	31	52	48
7	पुसद	2000-01	0	136	14816	33102	3175	258	104
		2005-06	0	10007	18497	36558	275	148	42
8	उमरखेड	2000-01	0	205	14695	30665	2907	95	97
		2005-06	0	9635	16380	29144	3120	65	209
9	महागाव	2000-01	0	80	11555	24648	500	35	23
		2005-06	657	6919	18329	27118	1610	107	219
10	आणि	2000-01	0	90	8521	18989	333	201	38
		2005-06	0	6447	14055	23272	95	125	41
11	घाटंजी	2000-01	7	22	15502	28188	35	187	15
		2005-06	0	3329	9365	21440	27	74	20
12	कळापूर	2000-01	0	25	10605	19274	0	134	0
		2005-06	0	1700	8018	19203	15	102	0
13	राळेंगाव	2000-01	0	76	6818	18744	20	320	4
		2005-06	0	6148	11632	18735	6	69	15
14	मारेंगाव	2000-01	0	70	17968	22720	0	157	29
		2005-06	0	7897	12756	20536	10	86	2
15	झरीजामणी	2000-01	0	179	9164	16087	0	377	0
		2005-06	0	3060	6290	15576	0	2882	46
16	वणी	2000-01	14	80	18761	32161	4	293	15
		2005-06	20	2385	6268	14269	4	300	18
एकूण बेरीज		2000-01	74	1885	212409	399002	7688	2640	479
		2005-06	770	80422	185514	348730	5635	4379	504

तक्ता क्रमांक - 6.2

संदर्भ वर्ष : 2000-01

निरनिराळ्या पिकाखालील क्षेत्र

: 05-06

जिल्हा - यवतमाळ

(क्षेत्र हेक्टर)

अ. क्र.	तालुका	वर्ष	एकूण मसाल्याचे पदार्थ	आंबा	काजू	इतर फळे	भाजीपाल्ला	कांदे	टोमॅटो
(1)	(2)	(3)	(32)	(33)	(34)	(35)	(36)	(37)	(38)
1	नेर	2000-01	115	26	0	547	90	16	35
		2005-06	10	0	0	92	25	3	7
2	बाभुळगाव	2000-01	56	6	0	122	51	0	0
		2005-06	11	0	0	96	7	5	3
3	कळंब	2000-01	191	45	0	791	236	9	25
		2005-06	128	0	0	245	311	23	49
4	यवतमाळ	2000-01	177	37	0	2134	421	4	68
		2005-06	287	18	0	640	303	28	23
5	दारव्हा	2000-01	95	25	0	1335	128	9	31
		2005-06	77	0	0	17	68	18	16
6	दिग्रस	2000-01	103	0	0	1609	134	39	45
		2005-06	100	9	0	294	140	17	22
7	पुसद	2000-01	362	0	0	575	197	10	24
		2005-06	190	19	0	252	195	63	44
8	उमरखेड	2000-01	192	0	0	558	60	50	10
		2005-06	274	1	0	141	50	30	10
9	महागाव	2000-01	58	9	0	486	30	11	5
		2005-06	326	0	0	129	285	0	0
10	आर्णि	2000-01	239	6	0	931	92	37	30
		2005-06	166	25	0	141	379	120	90
11	घाटजी	2000-01	202	30	0	120	171	17	22
		2005-06	94	2	0	89	147	4	27
12	केळापूर	2000-01	134	6	0	160	115	0	19
		2005-06	102	0	0	49	34	9	10
13	राळगाव	2000-01	324	14	0	1981	190	34	27
		2005-06	84	0	0	194	148	17	24
14	मारेगाव	2000-01	186	2	0	43	83	12	39
		2005-06	88	2	0	35	75	17	42
15	झरीजामणी	2000-01	377	0	0	80	220	0	40
		2005-06	2928	0	0	33	122	3	47
16	वणी	2000-01	308	4	0	89	149	19	40
		2005-06	318	0	0	16	144	14	16
एकूण बेरीज		2000-01	3119	210	0	11561	2367	267	460
		2005-06	5183	76	0	2463	2433	371	430

तक्ता क्रमांक - 6.2  
निरनिराळ्या पिकाखालील क्षेत्र

संदर्भ वर्ष : 2000-01  
: 05-06  
(क्षेत्र हेक्टर)

जिल्हा - यवतमाळ

अ. क्र.	तालुका	वर्ष	एकूण भाजी-पाला	संकीर्ण खाद्य पिके	एकूण खाद्य पिके	कापूस	अंबाडी	इतर तंतू पिके
(1)	(2)	(3)	(39)	(40)	(41)	(42)	(43)	(44)
1	नेर	2000-01	141	0	24723	27721	5	6
		2005-06	35	0	16493	20123	1	0
2	वाभुळगाव	2000-01	51	0	27026	14135	0	0
		2005-06	15	0	17867	20088	0	0
3	कळंब	2000-01	270	0	31876	18017	5	0
		2005-06	383	0	19410	21027	0	0
4	यवतमाळ	2000-01	493	0	27058	35974	30	12
		2005-06	354	0	31301	19108	21	8
5	दारव्हा	2000-01	168	0	32270	35183	6	0
		2005-06	102	0	26511	32272	0	0
6	दिग्रस	2000-01	218	0	20940	19073	1	4
		2005-06	179	0	14862	16170	12	35
7	पुसद	2000-01	231	0	37445	28453	10	61
		2005-06	302	0	37596	20274	21	5903
8	उमरखेड	2000-01	120	0	34442	21213	2	0
		2005-06	90	0	32770	9008	2	2
9	महागाव	2000-01	46	0	25747	30033	55	0
		2005-06	285	0	29468	19228	26	19
10	आणि	2000-01	159	0	20657	34613	80	0
		2005-06	589	0	24288	16735	20	0
11	घाटंजी	2000-01	210	0	28785	37136	1	2
		2005-06	178	0	21830	38675	1	2
12	केळापूर	2000-01	134	0	19708	32653	0	0
		2005-06	53	0	19422	27992	0	0
13	राळगाव	2000-01	251	0	21334	32457	1	0
		2005-06	189	0	19208	31828	0	0
14	मारेगांव	2000-01	134	0	23085	22725	77	5
		2005-06	134	0	20805	23286	1	0
15	झरीनामणी	2000-01	260	0	16804	27187	0	0
		2005-06	172	0	18709	22063	4	0
16	वणी	2000-01	208	0	32774	31123	72	0
		2005-06	174	0	14781	30779	6	9
एकूण बेरीज		2000-01	3094	0	424674	447696	345	90
		2005-06	3234	0	365321	368656	115	5978

तक्ता क्रमांक - 6.2  
निरनिराळ्या पिकाखालील क्षेत्र

संदर्भ वर्ष : 2000-01  
: 05-06  
(क्षेत्र हेक्टर)

जिल्हा - यवतमाळ

अ. क्र.	तालुका	वर्ष	एकूण तंतू पिके	भुईमूग	तीळ	नारळ	सूर्यफूल	जवस
(1)	(2)	(3)	(45)	(46)	(47)	(48)	(49)	(50)
1	नेर	2000-01	27732	385	655	0	47	0
		2005-06	20124	12	15	0	0	0
2	बाभुळगाव	2000-01	14135	165	197	0	0	0
		2005-06	20088	0	7	0	4	0
3	कळंब	2000-01	18022	73	310	0	97	3
		2005-06	21027	36	27	0	0	0
4	यवतमाळ	2000-01	36016	1623	64	0	130	101
		2005-06	19137	578	59	0	23	0
5	दारका	2000-01	35189	131	312	0	75	15
		2005-06	32272	144	0	0	0	0
6	दिग्रस	2000-01	19078	147	235	0	56	10
		2005-06	16217	277	19	0	50	0
7	पुसद	2000-01	28524	1078	722	0	332	0
		2005-06	26198	576	279	0	7	5
8	उमरखेड	2000-01	21215	236	925	0	0	2
		2005-06	9012	105	15	0	2	0
9	महागाव	2000-01	30088	337	120	0	326	0
		2005-06	19273	102	57	0	103	0
10	आणि	2000-01	34693	393	273	0	28	0
		2005-06	16755	915	40	0	0	0
11	घाटंजी	2000-01	37139	259	1327	0	10	12
		2005-06	38678	361	11	0	0	9
12	केळापूर	2000-01	32653	104	657	0	0	0
		2005-06	27992	300	15	0	0	0
13	राळंगाव	2000-01	32458	67	469	0	0	0
		2005-06	31828	35	0	0	0	0
14	मारेगांव	2000-01	22807	82	334	0	0	220
		2005-06	23287	51	30	0	0	26
15	झरीजामर्णा	2000-01	27187	463	394	0	25	0
		2005-06	22067	601	11	0	0	0
16	वणी	2000-01	31195	250	397	0	15	288
		2005-06	30794	158	135	0	0	80
एकूण बेरीज		2000-01	446131	5793	7391	0	1141	651
		2005-06	374749	4251	720	0	189	120

तक्ता क्रमांक - 6.2

संदर्भ वर्ष : 2000-01

निरनिराळ्या पिकाखालील क्षेत्र

: 05-06

जिल्हा - यवतमाळ

(क्षेत्र हेक्टर)

अ. क्र.	तालुका	वर्ष	कारळे	इतर गळीत धान्ये	एकूण गळीत धान्ये	इतर औषधी व मादक पदार्थ	आयुर्वेदिक व मादक पदार्थांची पिके	एकूण औषधी व मादक पदार्थ
(1)	(2)	(3)	(51)	(52)	(53)	(54)	(55)	(56)
1	नेर	2000-01 2005-06	3 0	4640 4322	5730 4349	0 0	0 0	0 0
2	बाभुळगाव	2000-01 2005-06	32 0	3219 8989	3613 9000	0 0	0 0	0 0
3	कळंब	2000-01 2005-06	0 0	8151 9432	8634 9495	0 0	0 0	0 0
4	यवतमाळ	2000-01 2005-06	0 0	10809 17336	12727 17996	0 0	0 0	0 0
5	दारुळा	2000-01 2005-06	9 0	565 5403	1107 5547	0 0	0 0	0 0
6	दिग्रस	2000-01 2005-06	4 0	1244 4011	1696 4357	0 0	0 0	0 0
7	पुसद	2000-01 2005-06	9 0	6433 10179	8574 11046	0 0	0 0	0 0
8	उमरखेड	2000-01 2005-06	7 0	7297 27376	8467 27498	0 0	0 0	0 0
9	महागाव	2000-01 2005-06	8 0	2527 13516	3318 13778	0 0	0 0	0 0
10	आर्णि	2000-01 2005-06	5 0	2531 12866	3230 13821	0 0	0 0	0 0
11	घाटंजी	2000-01 2005-06	6 0	6313 3176	7927 3557	0 0	0 0	0 0
12	केळापूर	2000-01 2005-06	0 0	1846 3408	2607 3723	0 0	0 0	0 0
13	राळेंगाव	2000-01 2005-06	0 0	3127 6140	3663 6175	0 0	0 0	0 0
14	मारेगांव	2000-01 2005-06	0 0	5936 3582	6572 3689	0 0	0 0	0 0
15	झरीजामणी	2000-01 2005-06	3 0	5004 5246	5889 5858	0 0	0 0	0 0
16	वणी	2000-01 2005-06	0 0	7511 9079	8461 9452	0 0	0 0	0 0
	एकूण बेरीज	2000-01 2005-06	86 0	77153 144061	92215 149341	0 0	0 0	0 0

तक्ता क्रमांक - 6.2

संदर्भ वर्ष : 2000-01

निरनिराळ्या पिकाखालील क्षेत्र

: 05-06

जिल्हा - यवतमाळ

(क्षेत्र हेक्टर)

अ. क्र.	तालुका	वर्ष	एकूण चारा पिके	संकीर्ण अखाद्य पिके	एकूण अखाद्य पिके	लागवडी खालील एकूण क्षेत्र	दुसोटा क्षेत्र	लागवडी खालील निव्वळ क्षेत्र
(1)	(2)	(3)	(57)	(58)	(59)	(60)	(61)	(62)
1	नेर	2000-01	0	0	33462	58185	11274	46911
		2005-06	0	0	24473	40966	79	40887
2	बाभुळगाव	2000-01	0	0	17748	44774	3041	41733
		2005-06	0	0	29088	46955	88	46867
3	फळंब	2000-01	0	0	26656	58532	16771	41761
		2005-06	0	0	30522	49932	496	49436
4	यवतमाळ	2000-01	76	86	48905	75963	19861	56102
		2005-06	589	0	37722	69023	1401	67622
5	दारुळा	2000-01	0	10	36306	68576	13750	54826
		2005-06	0	0	37819	64330	245	64085
6	दिग्रस	2000-01	0	5	20779	41719	4902	36817
		2005-06	0	0	20574	35436	432	35004
7	पुसद	2000-01	0	0	37098	74543	5132	69411
		2005-06	0	0	37244	74840	463	74377
8	उमरखेड	2000-01	0	0	29682	64124	9459	54665
		2005-06	228	0	36738	69508	1687	67821
9	महागाव	2000-01	0	0	33406	59153	1428	57725
		2005-06	285	0	33336	62804	485	62319
10	आर्णि	2000-01	5	13	37941	58598	8012	50586
		2005-06	0	0	30576	54864	336	54528
11	घाटंजी	2000-01	28	47	45141	73926	24159	49767
		2005-06	2	0	42237	64067	122	63945
12	केळापूर	2000-01	26	75	35361	55069	1978	53091
		2005-06	5	0	31720	51142	209	50933
13	राळंगाव	2000-01	41	7	36169	57503	7317	50186
		2005-06	0	0	38003	57211	80	57131
14	मारगांव	2000-01	0	0	29379	52464	12390	40074
		2005-06	0	0	26976	47781	189	47592
15	झरीजामणी	2000-01	43	46	33165	49969	10022	39947
		2005-06	0	0	27925	46634	473	46161
16	वणी	2000-01	15	46	39717	72491	12197	60294
		2005-06	0	0	40246	55027	298	54729
एकूण बेरीज		2000-01	234	335	540915	965589	161693	803896
		2005-06	1109	0	525199	890520	7083	883437

टीप- 2000-01 ची आकडेवारी स्थायी आहे.

आधार- अधीक्षक, भूमी अभिलेख, यवतमाळ, जिल्हा ऋतू पिके अहवाल.

तक्ता क्रमांक - 6.3

मुख्य पिकांचे दर हेक्टरी अंदाजित उत्पादन

जिल्हा - यवतमाळ

संदर्भ वर्ष : 2006-07

1] प्रति हेक्टर उत्पादन - किलो मध्ये

2] एकूण उत्पादन -- "00" मे. टन मध्ये

अ. क्र.	पिकाचे नाव	प्रति हेक्टर उत्पादन	एकूण उत्पादन	अ. क्र.	पिकाचे नाव	प्रति हेक्टर उत्पादन	एकूण उत्पादन
(1)	(2)	(3)	(4)	(1)	(2)	(3)	(4)
1	तांदूळ	500	3	22	सुर्यफुल	933	3
2	गहू	1137	376	23	सोयाबीन	1095	2935
3	ज्वारी	982	820	24	करडी	707	1
4	बाजरी	506	4	25	एरंडी	0	0
5	बाली	0	0	26	एकूण तेलवीया	1087	3063
6	मका	1750	7	27	ऊस	64	7177
7	नाचणी	0	0	28	नारळ	0	0
8	इतर धान्ये	0	0	29	कापूस	202	4922
9	एकूण धान्ये	1210	1022	30	ताग	0	0
10	हरभरा	825	462	31	मेस्टा [अंबाडी]	0	0
11	तूर	980	1115	32	तंबाखू	0	0
12	उडीद	392	37	33	औषधी पदार्थ	0	0
13	मूग	476	62	34	सुठ [आले]	0	0
14	मसूर	0	0	35	मिरची [लाल]	0	0
15	इतर कडधान्ये	900	5	36	हळद	0	0
16	एकूण कडधान्ये	872	1681	37	बटाटे	0	0
17	एकूण तृणधान्य	929	2891	38	लाख	0	0
18	जवस	0	0	39	रताळ	0	0
19	भुईमूग	1134	118	40	लसण	0	0
20	मोहरी	500	2				
21	तीळ	160	4				

टीप - 1) ऊसाचे उत्पादन ड्रेस्ड केनच्या स्वरूपात आहे.

2) बाब 26 मेस्टा: 1 गासडी = 180 कि.ग्रॅ.

3) कापसाचे उत्पादन "00" गाठीच्या स्वरूपात आहे. 1 गासडी = 170 कि.ग्रॅ.

4) उत्पादन अत्यल्प असल्यासे निरंक द्यावे.

आधार - कृषि आयुक्तालय, पुणे



तक्ता क्रमांक - 6.4

निवडक केंद्रातील पर्जन्य दिवसांची संख्या व एकूण पर्जन्य

जिल्हा - यवतमाळ

Selected

संदर्भ वर्ष : 2006

From selected center No. of rainy day & total Rain (पर्जन्य मि.मी.)

अ. क्र.	तालुका / केंद्र	सरासरी average		वर्ष 2006 मधील		सरासरीच्या तुलनेत वर्षातील पर्जन्याची टक्केवारी
		पर्जन्य दिवस (संख्या) no. rainy days	पर्जन्य Rainy	पर्जन्य दिवसांची संख्या Total no. of rainy days	पर्जन्य Rainy	
(1)	(2)	(3)	(4)	(5)	(6)	(8)
1	नेर	47	763.20	46	1007.20	131.97
2	बाभुळगाव	58	948.20	44	864.30	91.15
3	कळंब	55	1031.20	46	1313.00	127.33
4	यवतमाळ	62	948.20	59	1224.80	129.17
5	दारका	51	811.60	38	1130.00	139.23
6	दिग्रस	50	816.60	43	1249.00	152.95
7	पुसद	53	790.90	44	1069.60	135.24
8	उमरखेड	55	858.40	56	857.00	99.84
9	महागाव	58	858.40	43	1011.80	117.87
10	आर्णि	47	816.60	47	698.60	85.55
11	घाटंजी	53	1031.20	37	1293.00	125.39
12	केळापूर	56	1031.20	51	967.90	93.86
13	राळेंगाव	57	1031.20	44	1304.10	126.46
14	मारेगांव	55	963.60	43	1214.00	125.99
15	झरीजामणी	50	983.60	49	738.80	75.11
16	वणी	62	983.60	52	1148.90	116.81

आधार : कृषि विकास अधिकारी, जिल्हा परिषद,

तक्ता क्रमांक - 6.5

विविध साधनाखालील ओलिताचे क्षेत्र  
different irrigation area  
area

संदर्भ वर्ष:- 2000-01

जिल्हा - यवतमाळ

संदर्भ वर्ष :- 05-2006

(क्षेत्र - हेक्टर)

अ. क्र.	तालुका	वर्ष	ओलिताखालील क्षेत्र under irrigation		ओलिता खालील निव्वळ क्षेत्र (4+5)	ओलिता खालील स्थूल क्षेत्र	एकूण लागवडी खालील स्थूल क्षेत्र Cultivable Plantation	ओलिता खालील स्थूल क्षेत्राची लागवडीखालील स्थूल क्षेत्राची टक्केवारी
			पृष्ठभागीय	विहिरी				
(1)	(2)	(3)	(4)	(5)	(6)	(7)	(8)	(9)
1	नेर	2000-01	471	2019	2490	2792	58185	4.80
		2005-06	98	867	965	1044	40966	2.55
2	बाभुळगाव	2000-01	293	1479	1772	2098	44774	4.69
		2005-06	243	263	506	594	46955	1.27
3	कळंब	2000-01	322	1892	2214	2763	58532	4.72
		2005-06	367	1142	1509	2005	49932	4.02
4	यवतमाळ	2000-01	892	5411	6303	7145	75963	9.41
		2005-06	1625	1682	3307	4708	69023	6.82
5	दारव्हा	2000-01	282	2926	3208	3705	68576	5.40
		2005-06	513	976	1489	1734	64330	2.70
6	दिग्रस	2000-01	428	3015	3443	3844	41719	9.21
		2005-06	444	1053	1497	1929	35436	5.44
7	पुसद	2000-01	1186	5520	6706	7641	74543	10.25
		2005-06	1182	1128	2310	2773	74840	3.71
8	उमरखेड	2000-01	425	2121	2546	2847	64124	4.44
		2005-06	3213	2673	5886	7573	69508	10.90
9	महागाव	2000-01	453	4856	5309	5970	59153	10.09
		2005-06	1919	2217	4136	4621	62804	7.36
10	आणि	2000-01	274	2863	3137	3652	58598	6.23
		2005-06	1243	1460	2703	3039	54864	5.54
11	घाटंजी	2000-01	298	1982	2280	2737	73926	3.70
		2005-06	244	860	1104	1226	64067	1.91
12	केळापूर	2000-01	259	1419	1678	2047	55069	3.72
		2005-06	494	1853	2347	2556	51142	5.00
13	राळेगाव	2000-01	614	3328	3942	4760	57503	8.28
		2005-06	138	390	528	608	57211	1.06
14	मारगांव	2000-01	290	1247	1537	1786	52455	3.40
		2005-06	460	558	1018	1207	47781	2.53
15	झरीजामणी	2000-01	407	2419	2826	3263	49969	6.53
		2005-06	539	1294	1833	2306	46634	4.94
16	वणी	2000-01	434	2013	2447	2789	72491	3.85
		2005-06	457	1115	1572	1870	55027	3.40
एकूण		2000-01	7328	44510	51838	59839	965580	6.20
		2005-06	13179	19531	32710	39793	890520	4.47

टिप :- सन.2000-01 ची आकडेवारी स्थायी आहे.

आधार - जिल्हा तहसूल व पिक अहवाल, यवतमाळ.

जिल्हा - यवतमाळ

तक्ता क्रमांक - 6.6  
निरनिराळ्या पिकाखालील ऑलिताचे क्षेत्र

संदर्भ वर्ष : 00-01  
05-06  
(क्षेत्र - हेक्टर)

Same

अ. क्र.	तालुका	वर्ष	तांदूळ	गहू	खरीप ज्वारी	रब्बी ज्वारी	एकूण ज्वारी	बाजरी
(1)	(2)	(3)	(4)	(5)	(6)	(7)	(8)	(9)
1	नेर	2000-01	0	566	0	0	0	0
		2005-06	0	885	0	0	0	0
2	बाभुळगाव	2000-01	0	1208	0	0	0	0
		2005-06	0	212	0	0	0	0
3	कळव	2000-01	0	973	0	0	0	0
		2005-06	0	646	0	0	0	0
4	यवतमाळ	2000-01	0	1081	0	0	0	0
		2005-06	0	1657	0	0	0	0
5	दारव्हा	2000-01	0	1230	0	0	0	0
		2005-06	0	1103	0	0	0	0
6	दिप्रस	2000-01	0	830	0	0	0	0
		2005-06	0	876	0	0	0	0
7	पुसद	2000-01	0	1270	0	0	0	0
		2005-06	0	1108	0	0	0	0
8	उमरखेड	2000-01	61	1135	0	0	0	0
		2005-06	0	3235	0	15	15	0
9	महागाव	2000-01	0	790	0	0	0	0
		2005-06	0	1278	0	0	0	0
10	आणि	2000-01	0	779	0	0	0	0
		2005-06	0	970	0	0	0	0
11	घाटजी	2000-01	0	774	0	0	0	0
		2005-06	0	632	0	0	0	0
12	केळापूर	2000-01	0	588	0	0	0	0
		2005-06	0	1127	0	0	0	0
13	राळेगाव	2000-01	0	1241	0	0	0	0
		2005-06	0	142	0	0	0	0
14	मारेगाव	2000-01	0	825	0	0	0	0
		2005-06	0	794	0	0	0	0
15	झरीजामणी	2000-01	24	813	0	0	0	0
		2005-06	0	810	0	0	0	0
16	वर्णा	2000-01	0	1171	0	0	0	0
		2005-06	22	1293	0	0	0	0
जिल्हा एकूण		2000-01	85	15274	0	0	0	0
		2005-06	22	16768	0	15	15	0

जिल्हा -यवतमाळ

तक्ता क्रमांक - 6.6  
निरनिराळ्या पिकाखालील ऑलिताचे क्षेत्र

संदर्भ वर्ष : 00-01  
05-06  
(क्षेत्र - हेक्टर)

अ. क्र.	तालुका	वर्ष	मका maize	नाचणी mchony	इतर तृण धान्ये	एकूण तृण धान्ये	हरभरा gram	तूर Tur
(1)	(2)	(3)	(10)	(11)	(12)	(13)	(14)	(15)
1	नेर	2000-01 2005-06	0 0	0 0	0 0	566 885	458 18	0 0
2	बामुळगाव	2000-01 2005-06	0 0	0 0	0 0	1208 212	266 35	0 0
3	कळंब	2000-01 2005-06	0 0	0 0	0 0	973 646	170 105	0 0
4	यवतमाळ	2000-01 2005-06	0 36	0 0	0 0	1081 1693	653 378	0 0
5	दारव्हा	2000-01 2005-06	0 0	0 0	0 0	1230 1103	236 104	0 0
6	दिग्रस	2000-01 2005-06	0 0	0 0	0 0	830 876	689 192	0 0
7	पुसद	2000-01 2005-06	0 0	0 0	0 0	1270 1108	845 80	0 0
8	उमरखेड	2000-01 2005-06	0 0	0 0	0 0	1196 3250	486 465	0 0
9	महागाव	2000-01 2005-06	0 0	0 0	0 0	790 1278	654 998	0 0
10	आणि	2000-01 2005-06	0 0	0 0	0 0	779 970	325 495	0 0
11	घाटंजी	2000-01 2005-06	0 0	0 0	0 0	774 632	545 102	0 0
12	केळापूर	2000-01 2005-06	0 0	0 0	0 0	588 1127	430 727	0 0
13	राळगाव	2000-01 2005-06	0 0	0 0	0 0	1241 142	285 49	0 0
14	मारेगाव	2000-01 2005-06	0 0	0 0	0 0	825 794	316 14	0 0
15	झरीजामणी	2000-01 2005-06	0 0	0 0	0 0	837 810	523 183	0 0
16	वणी	2000-01 2005-06	0 0	0 0	0 0	1171 1315	381 79	0 0
जिल्हा एकूण		2000-01 2005-06	0 36	0 0	0 0	15359 16841	7262 4024	0 0

तक्ता क्रमांक - 6.6

संदर्भ वर्ष : 00-01

निरनिराळ्या पिकांखालील ओलिताचे क्षेत्र

05-06

जिल्हा - यवतमाळ

(क्षेत्र - हेक्टर)

अ. क्र.	तालुका	वर्ष	वाटाणा	इतर कडधान्ये	एकूण कडधान्ये	एकूण अन्नधान्ये	ऊस	एकूण मसाल्याचे पदार्थ
(1)	(2)	(3)	(4)	(5)	(6)	(7)	(8)	(9)
1	तेर	2000-01	0	0	458	1024	500	127
		2005-06	0	0	18	903	3	7
2	बाभुळगाव	2000-01	0	0	266	1474	19	81
		2005-06	0	0	35	247	6	11
3	कळंब	2000-01	0	0	170	1143	32	180
		2005-06	0	0	105	751	15	99
4	यवतमाळ	2000-01	0	0	653	1734	129	152
		2005-06	73	0	451	2144	232	119
5	दारका	2000-01	0	0	236	1466	13	80
		2005-06	0	0	104	1207	187	77
6	दिग्रस	2000-01	0	0	689	1519	18	103
		2005-06	0	0	192	1068	31	87
7	पुरव	2000-01	0	0	845	2115	2935	398
		2005-06	0	32	112	1220	275	145
8	उमरखेड	2000-01	0	0	486	1682	0	196
		2005-06	0	0	465	3715	3120	254
9	महागाव	2000-01	0	0	654	1444	3075	67
		2005-06	0	102	1100	2378	1610	219
10	आणि	2000-01	0	0	325	1104	476	215
		2005-06	0	0	495	1465	95	130
11	घाटंजी	2000-01	0	0	545	1319	30	190
		2005-06	0	0	102	734	27	54
12	केळापूर	2000-01	0	0	430	1018	0	138
		2005-06	0	0	727	1854	15	102
13	राळेगाव	2000-01	0	0	285	1526	10	331
		2005-06	0	0	49	191	6	54
14	मारेगाव	2000-01	0	0	316	1141	0	171
		2005-06	0	0	14	808	10	80
15	झरीजामणी	2000-01	0	0	523	1360	423	310
		2005-06	0	0	183	993	0	487
16	वणी	2000-01	0	0	381	1552	3	322
		2005-06	0	0	79	1394	4	52
जिल्हा एकूण		2000-01	0	0	7262	22621	7663	3061
		2005-06	73	134	4231	21072	5636	1977

अ. क्र.	तालुका	वर्ष	एकूण फळे	एकूण भाजीपाला	सर्वाण खाद्यपिके	एकूण खाद्यपिके	कापूस	इतर तंतू पिके
(1)	(2)	(3)	(22)	(23)	(24)	(25)	(26)	(27)
1	नेर	2000-01	555	133	0	2339	121	0
		2005-06	92	6	21	1032	0	0
2	बाभुळगाव	2000-01	122	48	0	1744	318	0
		2005-06	94	5	14	377	0	0
3	कळंब	2000-01	839	242	0	2436	285	0
		2005-06	220	129	326	1540	465	0
4	यवतमाळ	2000-01	2165	417	0	4597	622	0
		2005-06	597	52	345	3489	0	0
5	दारव्हा	2000-01	1326	151	0	3036	543	0
		2005-06	16	25	78	1590	0	0
6	दियस	2000-01	1622	218	0	3480	224	0
		2005-06	287	52	127	1652	0	0
7	पुसव	2000-01	803	230	0	6481	35	0
		2005-06	267	259	0	2166	14	0
8	उमरखेड	2000-01	480	120	0	2478	139	0
		2005-06	139	35	55	7318	0	0
9	महागाव	2000-01	488	86	0	5160	462	0
		2005-06	129	285	0	4621	0	0
10	आणि	2000-01	948	152	0	2895	381	0
		2005-06	129	55	305	2179	0	0
11	घाटंजी	2000-01	123	210	0	1872	615	0
		2005-06	53	44	78	990	35	0
12	केळापूर	2000-01	171	134	0	1461	459	0
		2005-06	49	19	34	2073	313	0
13	शळेगाव	2000-01	2011	251	0	4129	550	0
		2005-06	194	20	83	548	25	0
14	मारगांव	2000-01	53	131	0	1496	220	0
		2005-06	35	22	96	1051	105	0
15	झरीजासणी	2000-01	83	134	0	2310	484	0
		2005-06	33	8	184	1705	0	0
16	वर्णा	2000-01	77	208	0	2162	330	0
		2005-06	15	16	131	1612	140	0
जिल्हा एकूण		2000-01	11866	2865	0	48076	5788	0
		2005-06	2349	1032	1877	33943	1097	0

तक्ता क्रमांक - 6.6

संदर्भ वर्ष : 00-01

निरनिराळ्या पिकाखालील ओलिनाचे क्षेत्र

05-06

जिल्हा - यवतमाळ

(क्षेत्र - हेक्टर)

अ. क्र.	तालुका	वर्ष	एकूण तंतू पिके	भुडमूग	जवस/सूर्यफूल	करडई	इतर गळिताची पिके	एकूण गळिताची पिके
(1)	(2)	(3)	(4)	(5)	(6)	(7)	(8)	(9)
1	नेर	2000-01 2005-06	121 0	300 12	32 0	0 0	0 0	332 12
2	बाभुळगाव	2000-01 2005-06	318 0	25 127	11 0	0 0	0 0	36 127
3	कळंब	2000-01 2005-06	285 465	3 0	39 0	0 0	0 0	42 0
4	यवतमाळ	2000-01 2005-06	622 0	1623 578	52 10	0 0	0 42	1675 630
5	दारका	2000-01 2005-06	543 0	121 144	5 0	0 0	0 0	126 144
6	दिग्रस	2000-01 2005-06	224 0	125 277	15 0	0 0	0 0	140 277
7	पुसद	2000-01 2005-06	35 14	1078 571	47 7	0 8	0 5	1125 591
8	उमरखंड	2000-01 2005-06	139 0	215 105	15 0	0 0	0 0	230 105
9	महागाव	2000-01 2005-06	462 0	335 0	13 0	0 0	0 0	348 0
10	आर्णि	2000-01 2005-06	381 0	355 860	16 0	0 0	0 0	371 860
11	घाटंजी	2000-01 2005-06	615 35	230 199	10 0	0 0	0 0	240 199
12	केळापूर	2000-01 2005-06	459 313	10 165	0 0	0 0	0 0	10 165
13	राळेगाव	2000-01 2005-06	550 25	42 35	0 0	0 0	0 0	42 35
14	मारंगाव	2000-01 2005-06	220 105	70 51	0 0	0 0	0 0	70 51
15	झरीजामणी	2000-01 2005-06	484 0	461 601	5 0	0 0	0 0	466 601
16	वर्णा	2000-01 2005-06	330 140	250 118	38 0	0 0	0 0	288 118
जिल्हा एकूण		2000-01 2005-06	5788 1097	5243 3843	298 17	0 8	0 47	5541 3915

जिल्हा - यवतमाळ

निरनिराळ्या पिकांखालील आलितावेक्षण  
लक्ष्य क्रमांक - 6.6

संदर्भ वर्ष: 00-01

05-06

(क्षेत्र इन्टर)

अ.	तालुका	वर्ष	संचाखू	बंदर औषधी	एकूण	चा-याची	संकीर्ण	एकूण	आलिता
				न.मादक	औषधी व	पिके	अखाद्य	पिके	खालील
				उद्योग	मादक पदार्थ		पिके		एकूण क्षेत्र
			(34)	(35)	(36)	(37)	(38)	(39)	(40)
	नेर	2000-01	0	0	0	0	0	453	2793
		2005-06	0	0	0	0	0	12	1044
2	बाभळगाव	2000-01	0	0	0	0	0	354	2098
		2005-06	0	0	0	0	0	217	394
3	कळंब	2000-01	0	0	0	0	0	327	2763
		2005-06	0	0	0	0	0	465	2005
4	यवतमाळ	2000-01	0	0	0	24	227	2548	7145
		2005-06	0	0	0	589	0	1219	4708
5	दारळा	2000-01	0	0	0	0	0	669	3705
		2005-06	0	0	0	870	0	144	1734
6	दिग्रस	2000-01	0	0	0	0	0	364	3844
		2005-06	0	0	0	140	0	277	1929
7	पुसद	2000-01	0	0	0	0	0	1160	7641
		2005-06	0	0	0	0	2	607	2773
8	अमरखेड	2000-01	0	0	0	0	0	369	2847
		2005-06	0	0	0	150	0	255	7573
9	महाराव	2000-01	0	0	0	0	0	810	5970
		2005-06	0	0	0	0	0	0	4621
10	आणि	2000-01	0	0	0	5	0	757	3652
		2005-06	0	0	0	0	0	860	3039
11	घाटंजी	2000-01	0	0	0	8	2	865	2737
		2005-06	0	0	0	2	0	236	1226
12	केळापूर	2000-01	0	0	0	14	103	586	2047
		2005-06	0	0	0	5	0	483	2556
13	रावळगाव	2000-01	0	0	0	12	27	621	4760
		2005-06	0	0	0	0	0	60	608
14	मारगाव	2000-01	0	0	0	0	0	290	1786
		2005-06	0	0	0	0	0	156	1207
15	झरीजामणी	2000-01	0	0	0	3	0	953	3263
		2005-06	0	0	0	0	0	601	2306
16	वणी	2000-01	0	0	0	9	0	627	2789
		2005-06	0	0	0	0	0	258	1870
जिल्हा एकूण		2000-01	0	0	0	75	359	11763	59839
		2005-06	0	0	0	836	2	5850	39793

टिप :- सन 2000-01 ची आकडेवारी स्थायी आहे.

आधार- 1) अधिक्षक, भूमि अभिलेख, यवतमाळ. वार्षिक ऋतू पिके अहवाल.



तक्ता क्रमांक - 6.7

सिंचन विहिरी

जिल्हा - यवतमाळ

Sprinkling well

संदर्भ वर्ष : 99-2000

अ. क्र.	तालुका	सिंचन विहिरींची एकूण संख्या Total no of SP well	वापरात असलेल्या विहिरींवर बसविलेले Install on well		वापरात नसलेल्या सिंचन विहिरींची संख्या Unused Sprinkling well
			डिझेल पंप (संख्या)	विद्युत पंप (संख्या) electret	
(1)	(2)	(3)	(4)	(5)	(6)
1	नेर	3146	18	1359	527
2	बाभुळगाव	2029	47	1025	398
3	कळंम	1492	47	1327	106
4	यवतमाळ	4437	109	1522	827
5	दारळा	2929	38	1901	81
6	दिग्रस	9614	57	2613	353
7	पुसद	1840	13	1301	95
8	उमरखेड	4111	65	2678	27
9	महागाव	2279	19	1519	73
10	आर्णि	2072	29	1331	55
11	घाटजी	1314	70	415	259
12	केळापूर	2120	200	434	206
13	राळेंगाव	2036	101	1740	201
14	मारेगाव	712	23	324	51
15	झरीजामणी	488	31	271	30
16	वणी	637	37	485	58
जिल्हा एकूण		41256	904	20245	3347

आधार - कृषि आयुक्तालय, पणे.

तक्ता क्रमांक - 6.8

कूपनलिका, हातपंप व विद्युत् पंप & electric pump  
boreswell, handpump संदर्भ वर्ष : 2006-07

जिल्हा - यवतमाळ

अ. क्र.	तालुका	2006-07 वर्षातील			मार्च 2007 अखेर	
		यशस्वी कूपनलिकांची संख्या No. of bore	बसविलेल्या हातपंपांची संख्या	बसविलेल्या विद्युत्पंपांची संख्या	चालू असलेल्या हातपंपांची संख्या working pump	चालू असलेल्या विद्युत्पंपांची संख्या
(1)	(2)	(3)	(4)	(5)	(6)	(7)
1	नेर	465	442	23	442	19
2	बाभुळगाव	313	308	9	308	8
3	कळंब	375	371	4	371	4
4	यवतमाळ	829	811	18	811	16
5	दारका	366	354	12	354	12
6	दिग्रस	227	224	3	224	2
7	पुसद	369	355	14	355	11
8	उमरखेड	441	423	16	423	15
9	महागाव	377	358	19	358	17
10	आणि	411	388	23	388	21
11	घाटंजी	503	483	20	483	18
12	केळापूर	429	398	31	398	23
13	राळेंगाव	507	488	20	488	19
14	मारेगांव	415	392	23	392	21
15	झरीजामणी	348	321	19	321	18
16	वणी	405	355	50	355	47
जिल्हा एकूण		6780	6471	304	6471	271

आधार - कार्यकारी अभियंता, पाणी पुरवठा विभाग, जिल्हा परिषद, यवतमाळ.

तक्ता क्रमांक - 6.9  
लघुपाटबंधा-यांची कामे

जिल्हा -यवतमाळ

संदर्भ वर्ष 2006-07

अ. क्र.	बाब/ तालुका	नेर	बाभूळगाव	कळंब	यवतमाळ	दारव्हा	दिग्रस
(1)	(2)	(3)	(4)	(5)	(6)	(7)	(8)
1	संदर्भ वर्षात	2	2	2	1	2	1
	पूर्ण झालेल्या	0	0	2	0	0	0
	कामांची संख्या	0	0	0	0	0	0
	एकूण	2	2	4	1	2	1
2	मार्च 2007	49	40	56	90	42	16
	अखेर पूर्ण	2	0	3	1	1	0
	कामांची संख्या	0	0	0	0	0	0
	एकूण	51	40	59	91	43	16
3	मार्च 2007	49	40	56	90	42	16
	अखेर वापरात	2	0	1	1	1	0
	असलेल्या	0	0	0	0	0	0
	कामांची संख्या	51	40	57	91	43	16
4	वापरात	1854	994	2144	3104	2098	571
	असलेल्या	245	0	145	171	102	0
	कामाचे	0	0	0	0	0	0
	लाभक्षेत्र (हेक्टर)	2099	994	2289	3275	2200	571
5	वापरात	1854	994	2144	3104	2098	571
	असलेल्या	30	0	8	49	7	0
	कामांखालील	0	0	0	0	0	0
	निव्वळ ओलित क्षेत्र (हेक्टर)	1884	994	2152	3153	2105	571

तक्ता क्रमांक - 6.9

लघुपाटबंधा-यांची कामे

जिल्हा -यवतमाळ

संदर्भ वर्ष 2006-07

अ. क्र.	बाब/ तालुका	पुसद	उमरखेड	महागाव	आर्णि	घाटंजी	केळापूर	
(1)	(2)	(9)	(10)	(11)	(12)	(13)	(14)	
1	संदर्भ वर्षात पूर्ण झालेल्या कामांची संख्या	जिल्हा परिषद राज्य सहकारी एकूण	1 0 0 1	1 0 0 1	1 0 0 1	0 0 0 0	0 0 0 0	1 0 0 1
2	मार्च 2007 अखेर पूर्ण कामांची संख्या	जिल्हा परिषद राज्य सहकारी एकूण	55 3 0 58	18 0 0 18	30 2 0 32	10 2 0 12	17 2 0 19	30 2 0 32
3	मार्च 2007 अखेर वापरात असलेल्या कामांची संख्या	जिल्हा परिषद राज्य सहकारी एकूण	55 3 0 58	18 0 0 18	30 2 0 32	10 2 0 12	17 2 0 19	30 2 0 32
4	वापरात असलेल्या कामाचे लाभक्षेत्र (हेक्टर)	जिल्हा परिषद राज्य सहकारी एकूण	2970 430 0 3400	992 0 0 992	1594 336 0 1930	578 251 0 829	1001 314 0 1315	1397 228 0 1625
5	वापरात असलेल्या कामांखालील निव्वळ ओलित क्षेत्र (हेक्टर)	जिल्हा परिषद राज्य सहकारी एकूण	2970 50 0 3020	992 0 0 992	1594 35 0 1629	578 32 0 610	1001 10 0 1011	1397 46 0 1443

तक्ता क्रमांक - 6.9  
लघुपाटबंधा-यांची कामे

जिल्हा-यवतमाळ

संदर्भ वर्ष 2006-07

अ. क्र.	बाब/ तालुका	राळेंगाव	मारेगाव	झरीजामणी	वणी	एकूण जिल्हा
(1)	(2)	(15)	(16)	(17)	(18)	(19)
1	संदर्भ वर्षात पूर्ण झालेल्या कामांची संख्या	0	0	0	0	14
	जिल्हा परिषद	0	1	0	0	3
	राज्य	0	0	0	0	0
	सहकारी	0	1	0	0	17
	एकूण	0	1	0	0	17
2	मार्च 2007 अखेर पूर्ण कामांची संख्या	48	34	19	11	565
	जिल्हा परिषद	0	2	0	0	20
	राज्य	0	0	0	0	0
	सहकारी	0	0	0	0	0
	एकूण	48	36	19	11	585
3	मार्च 2007 अखेर वापरात असलेल्या कामांची संख्या	48	33	18	11	563
	जिल्हा परिषद	0	1	0	0	17
	राज्य	0	0	0	0	0
	सहकारी	0	0	0	0	0
	एकूण	48	34	18	11	580
4	वापरात असलेल्या कामांचे लाभक्षेत्र (हेक्टर)	1238	1120	796	682	23133
	जिल्हा परिषद	0	178	0	0	2400
	राज्य	0	0	0	0	0
	सहकारी	0	0	0	0	0
	एकूण	1238	1298	796	682	25533
5	वापरात असलेल्या कामांखालील निव्वळ ओलित क्षेत्र (हेक्टर)	1238	1043	783	682	23043
	जिल्हा परिषद	0	10	0	0	277
	राज्य	0	0	0	0	0
	सहकारी	0	0	0	0	0
	एकूण	1238	1053	783	682	23320

टिप : वरील माहितीमध्ये विहीरीखालील सिंचनक्षेत्राचा समावेश नाही.

आधार : लपा (राज्यस्तर), लपा (जिल्हा परिषद)

तक्ता क्रमांक - 6.10

मोठे व मध्यम पाटबंधारे प्रकल्प

जिल्हा - यवतमाळ

संदर्भ वर्ष : 2006-07

अ. क्र.	बाब	म ठे प्रकल्प				
		इसापूर	अरुणाचती	बेबळा	पुस	निम्न पैनांगा
(1)	(2)	(3)	(4)	(5)	(6)	(7)
1	प्रकल्प ज्या तालुक्यात आहे त्या तालुक्याचे नाव	पुसद	दिग्रस	नाभुळगाव	पुसद	घाटंजी
2	अ) काम पूर्ण झाल्याचे वर्ष	1982	प्रगतीपथाव	प्रगतीपथाव	71-72	--
	ब) अपूर्ण असल्यास काम पूर्ण होण्याचे अपेक्षित वर्ष	--	2008	2010	--	2015
	क) प्रकल्पाचा अंदाजे खर्च रु. लाखात	6840.00	22416.00	127896.00	529.00	200001.00
	धरण	--	--	--	--	--
3	धरणाची उंची (मी)					
	अ) मंजूर झालेली	47.00	29.60	29.15	41.77	35.63
	ब) पूर्ण झालेली	47.00	29.60	29.15	41.77	0.00
4	कालवा					
	अ) मंजूर झालेली लांबी (किमी)	उजवा 177.00 डावा 81.00	46.20 55.80	115.00 00	25.00 39.00	117.00 139.50
	ब) पूर्ण झालेली लांबी (किमी)	258.00	102.00	115.00	64.00	256.50
5	कमाल क्षमता (द.ल.घ.मी.)	1279	169.67	302.67	113.0	864.80
6	31.03.2007 रोजी प्रत्यक्ष साठ (द.ल.घ.मी.)	53.61	90.97	--	39.33	--
7	एकूण लाभक्षेत्र (हेक्टर)	23851	30170	59153	25265	218129
8	लाभक्षेत्राखालील लागवडी लायक क्षेत्र (हेक्टर)	21467	24135	53650	13678	175760
9	प्रकल्प पूर्ण झाल्यावर ओलिताखाली येणारे क्षेत्र (हेक्टर)	19320	20515	40170	8215	160050
10	2006-07 मधील ओलिताखाली असलेले क्षेत्र (हेक्टर)	बारमाही 906	426	0	131	0
		हंगामी 4601	4108	0	5354	0

तक्ता क्रमांक - 6.10

मोठे व मध्यम पाटबंधारे प्रकल्प

जिल्हा -यवतमाळ

संदर्भ वर्ष : 2006-07

अ. क्र.	बाब	मध्यम प्रकल्प				
		सायखेडा	वाघाडी	शोग्री	चौरगाव	
(1)	(2)	(8)	(9)	(10)	(11)	
1	प्रकल्प ज्या तालुक्यात आहे त्या तालुक्याचे नाव	पांढरकवडा	घाटंजी	दारुहा	बाभुळगाव	
2	अ) काम पूर्ण झाल्याचे वर्ष	1972	1983	1983	1991	
	ब) अपूर्ण असल्यास काम पूर्ण होण्याचे अपेक्षित वर्ष	--	--	--	--	
	क) प्रकल्पाचा अंदाजे खर्च रु. लाखात	182.00	925.00	1456.00	832.50	
	धरण	--	--	--	--	
3	धरणाची उंची (मी)					
	अ) मंजूर झालेली	23.77	26.30	23.06	20.00	
	ब) पूर्ण झालेली	23.77	26.30	23.06	20.00	
4	कालवा					
	अ) मंजूर झालेली लांबी (किमी)	उजवा 23.67 डावा 26.61	39.00 0.00	58.00 0.00	11.00 11.00	
	ब) पूर्ण झालेली लांबी (किमी)	50.28	39.00	58.00	22.00	
5	कमाल क्षमता (द.ल.घ.मी.)	38.51	41.11	50.22	8.41	
6	31.03.2007 रोजी प्रत्यक्ष साठ (द.ल.घ.मी.)	10.15	14.84	13.94	0.20	
7	एकूण लाभक्षेत्र (हेक्टर)	4868	10911	8228	3365	
8	लाभक्षेत्राखालील लागवडी लायक क्षेत्र (हेक्टर)	3895	8728	7848	3028	
9	प्रकल्प पूर्ण झाल्यावर ओलिताखाली येणारे क्षेत्र (हेक्टर)	3116	6110	7080	2634	
10	2006-07 मधील ओलिताखाली असलेले क्षेत्र (हेक्टर)	बारमाही	0	92	1.00	0
		हंगामी	1365	2105	3113	896

तक्ता क्रमांक - 6.10  
मोठे व मध्यम पाटबंधारे प्रकल्प

जिल्हा - यवतमाळ

संदर्भ वर्ष : 2006-07

अ. क्र.	नाव	मध्यम प्रकल्प			
		अधरपुस	अडाण	नवरगाव	
(1)	(2)	(12)	(13)	(14)	
1	प्रकल्प ज्या तालुक्यात आहे त्या तालुक्याचे नाव	महागाव	कारंजा	मारेगाव	
2	अ) काम पूर्ण झाल्याचे वर्ष	1990	प्रगतीपथावर	प्रगतीपथावर	
	ब) अपूर्ण असल्यास काम पूर्ण होण्याचे अपेक्षित वर्ष	--	2008	2008	
	क) प्रकल्पाचा अंदाजे खर्च रु. लाखात	2659.00	7331.00	6160.00	
	धरण	--	--	--	
3	धरणाची उंची (मी)				
	अ) मंजूर झालेली	28.00	30.29	19.35	
	ब) पूर्ण झालेली	28.00	30.29	19.35	
4	कालवा				
	अ) मंजूर झालेली लांबी (किमी)	उजवा 62.50 डावा 0.00	65.00 0.00	28.00 0.00	
	ब) पूर्ण झालेली लांबी (किमी)	62.50	65.00	28.00	
5	कमाल क्षमता (द.ल.घ.मी.)	81.16	67.25	12.48	
6	31.03.2007 रोजी प्रत्यक्ष साठा (द.ल.घ.मी.)	20.57	25.10	4.88	
7	एकूण लाभक्षेत्र (हेक्टर)	10732	13031	3213	
8	लाभक्षेत्राखालील लागवडी लायक क्षेत्र (हेक्टर)	7606	9999	2570	
9	प्रकल्प पूर्ण झाल्यावर ओलिताखाली येणारे क्षेत्र (हेक्टर)	9110	7804	2056	
10	2006-07 मधील ओलिताखाली असलेले क्षेत्र (हेक्टर)	बारमाही	414	1475	0
		हंगांमी	3523	1517	427

अधिक्षक अभियंता, यवतमाळ, पाटबंधारे



तक्ता क्रमांक - 6.11

वहिली धारणेचा प्रकार आणि क्षेत्रफळ गटानुसार वर्गीकरण

जिल्हा - यवतभाळ

संदर्भ वर्ष - 1997

अ. क्र.	बाब	क्षेत्रफळ गट हेक्टर (आकार वर्ग)							एकूण	
		0.0 ते 0.5	0.5 ते 1.0	1.0 ते 2.0	2.0 ते 5.0	5.0 ते 10.0	10.0 ते 20.0	20.0 व अधिक		
2	(2)	(3)	(4)	(5)	(6)	(7)	(8)	(9)	(10)	
1	वैयक्तिक धारण	संख्या	2215	8728	94560	113102	36394	8672	695	264366
	क्षेत्रफळ	753.0	6850.0	139389.0	347009.0	245330.0	109686.0	17619.0	866636.0	
2	संयुक्त धारण	संख्या	50	164	1215	2076	848	253	25	4631
	क्षेत्रफळ	15.0	132.0	1831.0	6704.0	5773.0	3233.0	626.0	18314.0	
3	संस्था धारण	संख्या	0	0	0	0	0	0	0	0
	क्षेत्रफळ	0.0	0.0	0.0	0.0	0.0	0.0	0.0	0.0	
4	एकूण धारण	संख्या	2265	8892	95775	115178	37242	8925	720	268997
	क्षेत्रफळ	768.0	6982.0	141220.0	353713.0	251103.0	112919.0	18245.0	884950.0	
5	पूर्णपणे अलिताखालील	संख्या	47	155	435	541	28	0	0	1206
	क्षेत्रफळ	16.0	106.0	512.0	1478.0	159.0	0.0	0.0	2271.0	
6	पूर्णपणे जिराईत धारण	संख्या	2115	8315	89165	104009	32097	7416	404	243521
	क्षेत्रफळ	685.0	6075.0	121348.0	285258.0	186129.0	76251.0	8158.0	683904.0	
7	अंशतः अलिताखालील धारण क्षेत्र	संख्या	22	394	5452	10260	4989	1495	330	22942
		क्षेत्रफळ	8.0	235.0	7569.0	30180.0	31055.0	16132.0	6122.0	91352.0
		अंशितताखालील	6.0	159.0	3151.0	9067.0	7043.0	3329.0	1371.0	24126.0
8	एकूण पिकाखालील क्षेत्र	अलिताखालील	0.0	0.0	0.0	0.0	0.0	0.0	0.0	0.0
		जिराईत	760.0	6811.0	137255.0	345150.0	243107.0	108913.0	18356.0	860352.0
		एकूण	760.0	6811.0	137255.0	345150.0	243107.0	108913.0	18356.0	860352.0

आधार - कृषि गणना - 1997

तक्ता क्रमांक - 6.12  
कृषि अवजारे

जिल्हा - यवतमाळ

संदर्भ वर्ष : 2003  
(परिमाण - संख्या)

अ. क्र.	तालुका	नांगरांची संख्या		बैल गाडयांची संख्या	उसाचे चरक		ओलितासाठी		ट्रॅक्टर संख्या
		लाकडी	लोखंडी		शक्तीवर चालणारे	बैल मदतीने चालणारे	तेलावर चालणारे पंप	विद्युत् पंप	
(1)	(2)	(3)	(4)	(5)	(6)	(7)	(8)	(9)	(10)
1	नेर	3579	3788	3929	0	0	516	2009	76
2	बाभुळगाव	1366	2164	4324	0	0	93	712	160
3	कळंब	4658	522	2982	0	0	464	940	96
4	यवतमाळ	3976	2501	3019	0	0	337	1396	104
5	दारव्हा	4380	1736	4643	0	20	335	3447	173
6	दिग्रस	1529	3002	3400	0	10	66	1524	38
7	पुसद	6893	3550	5910	0	1	128	3165	157
8	उमरखेड	7116	3840	6850	0	30	166	4195	260
9	महागाव	8700	752	5967	0	0	307	2053	102
10	आर्णि	4021	1569	3187	0	0	204	1963	188
11	घाटंजी	5292	3634	6020	0	0	318	1431	49
12	केळापूर	5394	394	3875	0	0	401	803	104
13	राळेंगाव	3225	2413	4523	0	9	222	766	103
14	मारेगाव	4173	1820	4201	0	0	409	415	57
15	झरीजामणी	4869	1695	4629	0	1	201	573	250
16	वणी	5921	1434	3795	0	0	75	254	93
जिल्हा एकूण		75092	34814	71254	0	71	4242	25646	2010

आधार - पशु गणना 2003 (अस्थायी)

तक्ता क्रमांक - 6.13

पशुधन

जिल्हा - यवतमाळ

संदर्भ वर्ष : 2003

अ. क्र.	तालुका	विदेशी/संकरित गाई व बैल				
		अडीच वर्षावरील बैल				
		केवळ पैदाशी- करिता ठेवलेले बळू	पैदाशी व कामा- करिता उपयोगात आणलेले	केवळ कामा- करिता उपयोगात आणलेले	पैदाशीसाठी अथवा कामासाठी उपयोगात न आणलेले	एकूण 3 ते 6
(1)	(2)	(3)	(4)	(5)	(6)	(7)
1	नेर	13	1	123	12	149
2	बाभुळगाव	6	4	119	0	129
3	फळंब	15	3	66	0	84
4	यवतमाळ	25	23	239	18	305
5	दारव्हा	6	0	468	5	479
6	दिग्रस	5	0	181	2	188
7	पुसद	11	0	318	0	329
8	उमरखेड	15	12	154	3	184
9	महागाव	15	0	274	17	306
10	आर्णि	2	0	128	0	130
11	घाटंजी	7	0	399	2	408
12	केळापूर	34	3	167	4	208
13	राळंगाव	9	2	125	0	136
14	मारेगांव	18	0	106	1	125
15	झरीजामणी	9	6	38	0	53
16	वणी	5	2	138	0	145
जिल्हा एकूण		195	56	3043	64	3358

तक्ता क्रमांक - 6.13

पशुधन

जिल्हा -यवतमाळ

संदर्भ वर्ष : 2003

अ. क्र.	तालुका	विदेशी /संकरित गाई व बैल					
		अडीच वर्षावरील गाई				विदेशी संकरित अडीच वर्षा पर्यंतची वासरे	एकूण विदेशी संकरित गाई व बैल
		दुभत्या	एकदाही न व्यायलेल्या व आटलेल्या	इतर	एकूण (8+9+10)		
(1)	(2)	(8)	(9)	(10)	(11)	(12)	(13)
1	नेर	194	96	1	291	394	834
2	बाभुळगाव	177	261	0	438	313	880
3	कळंब	159	112	7	278	347	709
4	यवतमाळ	333	383	1	717	579	1601
5	दारका	514	453	13	980	1002	2461
6	दिग्रस	544	427	9	980	625	1793
7	पुसद	487	480	0	967	775	2071
8	उमरखेड	904	776	2	1682	1594	3460
9	महागाव	443	372	7	822	811	1939
10	आर्णि	125	185	0	310	404	844
11	घाटंजी	326	250	0	576	562	1546
12	केळापूर	223	261	6	490	459	1157
13	राळेंगाव	198	181	0	379	506	1021
14	मारेगांव	101	131	28	260	275	660
15	झरीजामणी	40	47	0	87	156	296
16	वणी	390	299	1	690	874	1709
जिल्हा एकूण		5158	4714	75	9947	9676	22981

तक्ता क्रमांक - 6.13

पशुधन

जिल्हा - यवतमाळ

संदर्भ वर्ष : 2003

अ. क्र.	तालुका	देशी गाई व बैल						
		तीन वर्षावरील बैल					तीन वर्षावरील गाई	
		केवळ पैदाशी करिता ठेवलेले वळू	पैदाशी व कामा करिता उपयोगात आणलेले	केवळ कामा करिता उपयोगात आणलेले	इतर	एकूण	दुभत्या	आटलेल्या व एकदाही न व्यायलेल्या
(1)	(2)	(14)	(15)	(16)	(17)	(18)	(19)	(20)
1	नेर	171	18	13238	18	13445	4161	5421
2	बाभुळगाव	62	3	12007	3	12075	3917	7877
3	कळंब	226	55	14513	43	14837	2890	7043
4	यवतमाळ	347	66	17037	114	17564	5508	9696
5	दारव्हा	437	51	18811	27	19326	9505	10296
6	दिग्रस	87	12	11821	35	11955	5022	6892
7	पुसद	187	139	24575	187	25038	8222	11688
8	उमरखेड	415	369	22805	98	23687	9241	11424
9	महागाव	380	111	17982	168	18641	8377	11291
10	आणि	91	0	19075	14	19180	5461	10532
11	घाटंजी	395	429	19509	24	20357	6933	10818
12	केळापूर	434	152	19228	99	19913	4651	8545
13	राळंगाव	192	22	18386	113	18713	4114	5931
14	मारेगाव	74	12	16326	14	16426	2838	6519
15	झरीजामणी	178	75	15190	141	15584	5175	6886
16	बणी	212	3	24485	752	25452	5730	7880
जिल्हा एकूण		3888	1517	284988	1800	292193	91745	138739

तक्ता क्रमांक - 6.13

पशुधन

जिल्हा - यवतमाळ

संदर्भ वर्ष : 2003

अ. क्र.	तालुका	देशी गाई व बैल				विदेशी/ संकरित व देशी एकूण गाई व बैल (13+24)
		तीन वर्षावरील गाई		तीन वर्ष व त्या खालील देशी वासरे	एकूण देशी गाई व बैल (18+22+23)	
		इतर	एकूण गाई			
(1)	(2)	(21)	(22)	(23)	(24)	(25)
1	नेर	30	9612	8789	31846	32680
2	बाभुळगाव	63	11857	9314	33246	34126
3	कळंब	395	10328	7902	33067	33776
4	यवतमाळ	300	15504	12784	45852	47453
5	दारव्हा	61	19862	13884	53072	55533
6	दिग्रस	253	12167	8067	32189	33982
7	पुसद	31	19941	17300	62279	64350
8	उमरखेड	89	20754	16911	61352	64812
9	महागाव	458	20126	13459	52226	54165
10	आणि	0	15993	13050	48223	49067
11	घाटंजी	48	17799	14528	52684	54230
12	केळापूर	374	13570	8725	42208	43365
13	राळेंगाव	8	10053	9553	38319	39340
14	मारेगाव	583	9940	8710	35076	35736
15	झरीजामणी	158	12219	10492	38295	38591
16	वणी	402	14012	13877	53341	55050
जिल्हा एकूण		3253	233737	187345	713275	736256

तक्ता क्रमांक - 6.13

पशुधन

जिल्हा - यवतमाळ

संदर्भ वर्ष : 2003

अ. क्र.	तालुका	म्हशी व रेडे						
		तीन वर्षावरील रेडे					तीन वर्षावरील म्हशी	
		केवळ पैदाशी साठी ठेवलेले	पैदाशीसाठी व कामासाठी ठेवलेले	फक्त कामा साठी ठेवलेले	इतर	एकूण	दुभत्या	आटलेल्या व एकदाही न व्यायलेल्या
(1)	(2)	(26)	(27)	(28)	(29)	(30)	(31)	(32)
1	नेर	104	3	5	3	115	1887	1820
2	बाभुळगाव	108	0	0	0	108	1263	1934
3	कळंब	187	5	2	2	196	1697	1770
4	यवतमाळ	366	45	73	56	540	3616	3246
5	दारका	237	8	17	8	270	4106	3286
6	दिग्रस	74	1	19	1	95	2637	2498
7	पुसद	50	0	1	0	51	5644	3722
8	उमरखेड	58	4	18	4	84	3814	2757
9	महागाव	119	63	2	45	229	2244	2047
10	आर्णि	72	0	32	0	104	2071	2987
11	घाटंजी	166	23	75	3	267	2051	2315
12	केळापूर	292	24	80	30	426	2238	2768
13	राळगाव	48	2	1	3	54	1077	1248
14	मारेगाव	19	8	1	7	35	871	1601
15	झरीजामणी	59	27	65	16	167	1469	1372
16	वणी	205	4	33	24	266	3865	3645
जिल्हा एकूण		2164	217	424	202	3007	40550	39016

तक्ता क्रमांक - 6.13

पशुधन

जिल्हा -यवतमाळ

संदर्भ वर्ष : 2003

अ. क्र.	तालुका	म्हशी व रेडे			एकूण म्हशी व रेडे (30+34+35)	एकूण गोजाती	मेडयां
		तीन वर्षावरील म्हशी		रेडके तीन वर्षे व त्या खालील			
		इतर	एकूण				
(1)	(2)	(33)	(34)	(35)	(36)	(37)	(38)
1	नेर	7	3714	1458	5287	37967	344
2	बाभुळगाव	1	3198	1681	4987	39113	1899
3	कळंब	155	3622	1927	5745	39521	1309
4	यवतमाळ	81	6943	4434	11917	59370	12
5	दारव्हा	31	7423	5362	13055	68588	1970
6	दिग्रस	58	5193	2639	7927	41909	88
7	पुसद	3	9369	6726	16146	80496	278
8	उमरखेड	21	6592	4466	11142	75954	43
9	महागाव	173	4464	3363	8056	62221	0
10	आर्णि	0	5058	2064	7226	56293	0
11	घाटंजी	13	4379	2995	7641	61871	828
12	केळापूर	127	5133	3329	8888	52253	865
13	राळेंगाव	5	2330	1697	4081	43421	30
14	मारेगांव	263	2735	1657	4427	40163	0
15	झरीजामणी	28	2869	2188	5224	43815	1287
16	वणी	79	7589	5304	13159	68209	247
जिल्हा एकूण		1045	80611	51290	134908	871164	9200



तक्ता क्रमांक - 6.13

पशुधन

जिल्हा - यवतमाळ

संदर्भ वर्ष : 2003

अ. क्र.	तालुका	बक-या	घोडे व शिगरे	इतर पशुधन	एकूण पशुधन	एकूण कोंबडया	एकूण कुक्कुट पक्षी
(1)	(2)	(39)	(40)	(41)	(42)	(43)	(44)
1	नेर	16879	37	5076	60303	17667	0
2	बाभुळगाव	20440	56	31652	93160	26749	0
3	कळंब	15032	147	3681	59690	20481	0
4	यवतमाळ	21051	69	7121	87623	44214	51
5	दारव्हा	33895	111	5995	110559	35551	53
6	दिग्रस	20530	7	3749	66283	25448	74
7	पुसद	39269	27	5842	125912	58497	1201
8	उमरखेड	31184	24	7257	114462	50170	117
9	महागाव	34453	7	5550	102231	30235	0
10	आणि	25026	56	1696	83071	38029	0
11	घाटंजी	19094	70	5580	87443	50552	522
12	केळापूर	19183	4	3616	75921	37838	0
13	राळंगाव	15174	6	3798	62429	37033	0
14	मारेगांव	14941	0	871	55975	21328	0
15	झरीजामणी	17220	0	3375	65697	31035	0
16	वणी	26478	0	3628	98562	34910	0
जिल्हा एकूण		369849	621	98487	1349321	559737	2018

आधार - पशुगणना -2003 (अस्थायी)

(70)

जिल्हा - यवतमाळ

पशु-*beast* तपती क्रमांक - 6.14  
पशुवैद्यकीय सस्था

*beast  
branch laboratory*

संदर्भ वर्ष-2006-07

अ. क्र.	तालुका	पशुवैद्यकीय सर्व चिकित्सालय <i>animal hospital</i>	पशुवैद्यकीय दवाखाने (राज्य तथा स्थानिक स्तर)	पशुवैद्यकीय प्रथमोपचार केंद्र <i>first aid center</i>	पशुरोग अन्वेषण प्रयोगशाळा (राज्य तथा स्थानिक स्तर)	फिरती पशुरोग नियंत्रण पथके	फिरते पशु वैद्यकीय दवाखाने <i>beast hospital</i>
(1)	(2)	(3)	(4)	(5)	(6)	(7)	(8)
1	नेर	0	2	7	0	0	1
2	वाभुळगाव	0	2	6	0	0	0
3	कळंब	0	3	7	0	0	1
4	यवतमाळ	1	3	8	0	1	1
5	दारव्हा	1	2	17	0	0	0
6	दिग्रम	1	0	11	0	0	0
7	पुसद	1	3	14	0	0	1
8	उमरखेड	1	4	9	0	0	2
9	महागाव	0	3	7	0	0	0
10	आर्णि	0	2	8	0	0	1
11	घाटजी	1	2	9	0	0	1
12	केळापूर	1	2	10	0	0	1
13	राळेगाव	0	3	6	0	0	0
14	मारेगाव	0	3	4	0	0	1
15	झरीजामणी	0	4	6	0	0	1
16	वणी	1	5	8	0	0	0
जिल्हा एकूण		8	43	137	0	1	11

20

जिल्हा - यवतमाळ

तक्ता क्रमांक - 6.14  
पशुवैद्यकीय संस्था

day-breeding

fed operation

संदर्भ वर्ष-2006-07

~~insemination~~

अ. क्र.	तालुका	दक्षता पथके / तयासणी नाका	अ. क्र.		पशु पैदास क्षेत्र	सर्धन कुक्कुट घरे	मेष पैदास क्षेत्र	शेळी पैदास क्षेत्र
			कृत्रिम रेतन केंद्र	कृत्रिम रेतन उपकेंद्र				
(1)	(2)	(9)	(10)	(11)	(12)	(13)	(14)	(15)
1	नेर	0	0	0	0	0	0	0
2	बाभुळगाव	0	0	0	0	0	0	0
3	कळंब	0	0	0	0	0	0	0
4	यवतमाळ	0	0	0	0	1	0	0
5	दारव्हा	0	0	0	0	0	0	0
6	दियस	0	0	0	0	0	0	0
7	पुसद	0	0	0	0	0	0	0
8	उमरखेड	0	0	0	0	0	0	0
9	महागाव	0	0	0	0	0	0	0
10	आणि	0	0	0	0	0	0	0
11	घाटंजी	0	0	0	0	0	0	0
12	केळापूर	0	0	0	0	0	0	0
13	राळेंगाव	0	0	0	0	0	0	0
14	मारेगाव	0	0	0	0	0	0	0
15	झारीजामणी	0	0	0	0	0	0	0
16	वणी	0	0	0	0	0	0	0
जिल्हा एकूण		0	0	0	0	1	0	0

आधार - उपआयुक्त, पशुसंवर्धन, यवतमाळ

no. 7/ तक्ता क्रमांक - 6.15

मान्यताप्राप्त पशुवध गृहे आणि त्यात कत्तल केलेल्या पशूंची संख्या

जिल्हा - यवतमाळ

~~best team~~

संदर्भ वर्ष 2006-07

अ. क्र.	तालुका	पशुवध गृहांची संख्या	कत्तल केलेले पशू (संख्या)						
			बैल bullock	महिष वर्गीय	मेंढ्या/ मेंढे Sheep	शेळ्या/ बोकड goat	डुकरे Pig	इतर other	एकूण Total
*	(2)	(3)	(4)	(5)	(6)	(7)	(8)	(9)	(10)
1	नेर	1	418	0	0	267	0	0	685
2	बाभुळगाव	1	8	0	0	0	0	0	8
3	कळंब	1	125	0	0	0	0	0	125
4	यवतमाळ	3	1206	914	0	0	0	0	2120
5	दारव्हा	2	1224	0	0	0	0	0	1224
6	दिग्रस	2	670	0	0	190	0	0	860
7	पुसद	2	1582	0	0	0	0	0	1582
8	उमरखेड	3	1598	0	0	0	0	0	1598
9	महागाव	2	453	18	0	0	0	0	471
10	आर्णि	1	236	0	0	1069	0	0	1305
11	घाटंजी	2	195	8	0	2199	0	0	2402
12	के लापूर	1	616	0	0	0	0	0	616
13	राळेगाव	3	61	1	0	0	0	0	62
14	मारेगाव	2	25	0	0	0	0	0	25
15	झरीजामणी	1	0	0	0	0	0	0	0
16	वणी	2	822	87	0	0	0	0	909
जिल्हा एकूण		29	9239	1028	0	3725	0	0	13992

आधार : महानगरपालिका(सर्व)/ नगरपालिका(सर्व)यवतमाळ.

तक्ता क्रमांक - 6.16

वनक्षेत्र

जिल्हा -यवतमाल

forest area  
protection.

संदर्भ वर्ष 2006-07

(क्षेत्र चौ. कि. मी.)

अ.क्र. (1)	विभाग (2)	राखीव (3)	संरक्षित (4)	अवर्गीकृत (5)	एकूण (6)
1	महसूल विभाग revenue section	reserved 0	0	unclassified	total 0
2	वन विभाग forest section	2782	174	0	2956
जिल्हा एकूण		2782	174	0	2956

आधार :- मुख्य वन संरक्षक, महाराष्ट्र राज्य, नागपूर

तक्ता क्रमांक - 6.17

मुख्य व गौण वन उत्पादने

जिल्हा - यवतमाळ

main & subordinate

Income. ✓  
संदर्भ वर्ष - 2006-07

अ. क्र.	वन उत्पादने	एकूण उत्पादन	विक्री केलेले एकूण उत्पादन	एकूण विक्रीचे मूल्य (मागोल शिलका उत्पादन धरून) (हजार रुपयात)
(1)	(2)	(3)	(4)	(5)
	forest income	total	total	price of total purchases
1	इमारती लाकूड (हजार घमी) building wood	7541	7317	118329
2	जळाऊ लाकूड (हजार घमी) firewood	0	267	159
3	चंदन लाकूड (हजार घमी) sandal wood	--	--	--
4	गौण वन उत्पादने subordinate income.			
	अ) बांबू (संख्या) bamboo	--	--	--
	ब) गवत इत्यादी (क्विंटल) grass	1800.00	340.00	51
	क) विडी पाने (स्टॅबिंग) beedi	41506.23	41506.23	26676
	ड) डिक (क्विंटल) gum	0.00	143.16	74
5	इतर - others.			
	1) आपटा पाने - leaves	--	--	--
	2) मोहाची फुले (क्विंटल) - flower	0	0	0
	3) काजू / फळे - cashew fruit	--	--	--
	4) हिरडा / बंधडा (क्विंटल) -	--	--	--
	5) खाणी व खनिजे mine &	--	--	--
	6) कारवी	--	--	--
	7) लाख (क्विंटल)	--	--	--
	8) इतर (सिताफळ व इतर) others	1500	1500	66
6	एकूण गौण उत्पादने (4+5)	--	43489.39	26867
	जिल्हा एकूण (1+2+3+6)	0	51073.39	145355

आधार - उपवनसंरक्षक, आणि वन महामंडळ, यवतमाळ

तक्ता क्रमांक - 6.18

भूजल मत्स्यव्यवसाय

जिल्हा - यवतमाळ

संदर्भ वर्ष - 2006-07

अ. क्र.	तालुका	नदीची लांबी (किमी)	मत्स्य व्यवसायासाठी अनुकूल क्षेत्र (तळी, सरोवरे व जलाशये)		मत्स्य व्यवसाया-खाली आणलेले एकूण क्षेत्र (हेक्टर)	भूजल मत्स्य उत्पादन (मे.टन.)	पकडलेल्या माशांची उत्पादकता मिळालेली किंमत (लाख रुपयांत)	मत्स्य व्यवसाय क्षेत्रासाठी वापरलेले मत्स्यवीज (लाखांत)	मत्स्य व्यवसाय सहकारी संस्था	
			संख्या	एकूण क्षेत्र (हेक्टर)					संख्या	सभासदांची संख्या
(1)	(2)	(3)	(4)	(5)	(6)	(7)	(8)	(9)	(10)	(11)
1	नेर	100.00	7	673	622	279	55.80	10.00	7	188
2	बाभुळगाव	105.00	2	121	74	139	27.80	5.50	3	109
3	कळंब	100.00	8	441	399	235	47.00	8.00	7	385
4	यवतमाळ	100.00	9	1084	1025	532	106.40	31.00	26	778
5	दारव्हा	100.00	4	1057	1012	92	18.40	12.00	13	335
6	दिग्रस	70.00	3	2474	2437	712	142.40	13.00	2	70
7	पुसद	130.00	5	7489	7416	937	187.40	32.00	7	449
8	उमरखेड	140.00	8	275	255	262	52.40	11.00	8	204
9	महागाव	115.00	6	1332	1298	119	23.80	8.00	11	326
10	आणि	50.00	1	186	175	88	17.60	4.00	5	191
11	घाटंजी	120.00	5	164	138	101	20.20	5.00	7	218
12	केळापूर	150.00	9	964	939	355	71.00	6.50	11	397
13	राळेंगाव	100.00	8	496	474	227	45.40	5.00	7	364
14	मारेगाव	100.00	6	419	394	222	44.40	7.00	4	141
15	झरीजामणी	50.00	5	146	128	63	12.60	5.00	8	239
16	वणी	70.00	2	95	81	87	17.40	8.00	4	111
जिल्हा एकूण		1600.00	88	17416	16867	4450	890.00	171.00	130	4505

आधार :- जिल्हा मत्स्यव्यवसाय विकास अधिकारी, यवतमाळ

milk productivity co-op In

तक्ता क्रमांक - 6.19

दुग्ध विकास सहकारी संस्था

In year  
collective milk

जिल्हा - यवतमाळ

संदर्भ वर्ष - 2006-07

अ. क्र.	तालुका	दुग्ध विकास	त्यांची एकूण	वर्षभरात संकलित केलेले दूध		शीत गृहांची संख्या	शीत गृहांची क्षमता (000 लिटर)
		सहकारी संस्थांची संख्या	सभासद संख्या	एकूण (000 लिटर)	प्रतिदिन (सरासरी 000 लिटर) every day		
(1)	(2)	Co-operative Institute	no. of members	Total	every day	no. of warehouse	no. of capacity of water
(1)	(2)	(3)	(4)	(5)	(6)	(7)	(8)
1	नेर	56	1680	38.19	0.105	0	0
2	बाभुळगाव	39	1264	11.68	0.032	0	0
3	कळंब	36	1040	20.60	0.056	0	0
4	यवतमाळ	54	1945	8.29	0.023	1	20
5	दारका	52	1841	107.87	0.296	0	0
6	दिप्रस	49	1576	131.11	0.359	0	0
7	पुसद	79	2700	101.10	0.277	1	10
8	उमरखेड	82	2930	142.78	0.391	1	5
9	महागाव	59	1729	48.77	0.134	0	0
10	आर्णि	34	1318	26.76	0.073	0	0
11	घाटंजी	30	774	17.56	0.048	0	0
12	केळापूर	35	1186	4.64	0.013	1	5
13	राळेंगाव	38	1144	47.81	0.131	0	0
14	मारेगांव	22	550	2.75	0.007	0	0
15	झरीजामणी	15	375	0.00	0.00	0	0
16	वणी	15	375	1.24	0.003	0	0
जिल्हा एकूण		695	22427	711.15	1.948	4	40

आधार- जिल्हा दुग्धव्यवसाय अधिकारी, यवतमाळ



तक्ता क्रमांक - 7.1

विविध प्रकारच्या सहकारी संस्था

जिल्हा - यवतमाळ

संदर्भ : 31 मार्च 2007

अ.क्र.	सहकारी संस्थेचा प्रकार	संस्था	
1	<b>कृषि पतसंस्था (एकूण)</b>	<b>598</b>	
	1.1 जिल्हा मध्यवर्ती सहकारी बँका	1	
	1.2 प्राथमिक कृषी सहकारी संस्था	503	
	1.3 शेतकरी सेवा संस्था	1	
	1.4 लॅम्स सहकारी संस्था (आदिवासी सहकारी संस्था)	92	
	1.5 धान्य बँका	--	
	1.6 इतर	1	
2	<b>विगर - कृषी पतसंस्था (एकूण)</b>	<b>266</b>	
	2.1 नागरी बँका	4	
	2.2 नागरी पतसंस्था	115	
	2.3 कर्मचारी पतसंस्था	147	
	2.4 इतर विगर-कृषी पतसंस्था	--	
3	<b>पणन संस्था (एकूण)</b>	<b>16</b>	
	3.1 जिल्हा पणन संस्था	3.11 सर्वसाधारण उद्देशीय	--
		3.12 विशेष उद्देशीय	--
	3.2 प्राथमिक पणन संस्था	3.21 सर्वसामान्य तालुका खरेदी विक्री संघ	15
		3.22 विशेष पणन संस्था	1
3.3 इतर पणन संस्था		--	
4	<b>एकूण उत्पादक सहकारी संस्था</b>	<b>1085</b>	
	4.1 साखर कारखाने	4	
	4.2 इतर शेती प्रक्रिया संस्था	17	
	4.3 विणकर संस्था	--	
	4.4 विणकर संस्था (हातभाग)	--	
	4.5 औद्योगिक वसाहती (संस्था)	--	
	4.6 इतर औद्योगिक संस्था	94	
	4.7 दुग्ध व्यवसाय संस्था	534	
	4.8 मत्स्यव्यवसाय संस्था	128	
	4.9 सहकारी सूत गिरण्या	4	
	4.10 उपसा जलसिंचन संस्था	12	
4.11 इतर उत्पादक संस्था	292		
5	<b>सामाजिक सेवा सहकारी संस्था</b>	<b>800</b>	
	5.1 ग्राहक भांडारे	40	
	5.2 गृहनिर्माण संस्था	356	
	5.3 कामगार फॅक्टरीदार संस्था	67	
	5.4 इतर सहकारी संस्था	337	
एकूण संस्था (1 ते 3)		2765	

आधार :- जिल्हा उपनिबंधक, सहकारी संस्था, यवतमाळ

तक्ता क्रमांक - 7.2  
सहकारी संस्थाची वित्तीय स्थिती

जिल्हा - यवतमाळ

संदर्भ : 31 मार्च 2007

अ. क्र.	बाब	परिमाण	संख्या
(1)	(2)	(3)	(4)
1	सहकारी संस्थांची संख्या	संख्या	2765
2	एकूण सभासद संख्या	हजार	778
3	भरणा झालेले भागभांडवल		
	3.1 शासकीय भाग भांडवल	रुपये	68217
	3.2 स्वनिधी	रुपये	958074
	3.3 एकूण	रुपये	1026291
4	ठेवी	रुपये	475203
5	खेळते भांडवल	रुपये	21008065
6	31 मार्च रोजी येणे कर्ज	रुपये	3273415
7	वर्षभरात केलेले कर्जवाटप	रुपये	1121361
8	खरेदीची किंमत	रुपये	673214
9	विक्रीची किंमत	रुपये	983445
10	नफा /तोटा		
	10.1 नफ्यातील संस्था	संख्या	594
	10.2 नफ्याची रक्कम	रुपये	92233
	10.3 तोट्यातील संस्था	संख्या	1348
	10.4 तोट्याची रक्कम	रुपये	301227
	10.5 ना-नफा, ना-तोटा झालेल्या संस्था	संख्या	823

आधार :- जिल्हा उपनिबंधक, सहकारी संस्था, यवतमाळ

तक्ता क्रमांक - 7.3

सहकारी संस्थांची लेखापरीक्षण वर्गाप्रमाणे संख्या

जिल्हा - यवतमाळ

संदर्भ : 31 मार्च 2007

अ. क्र.	तालुका	लेखापरीक्षण वर्गाप्रमाणे सहकारी संस्था				वर्गीकरण न केलेल्या	लेखापरीक्षण न झालेल्या	एकूण सहकारी संस्था
		अ	ब	क	ड			
(1)	(2)	(3)	(4)	(5)	(6)	(7)	(8)	(9)
1	नेर	0	10	41	0	0	83	134
2	बाभुळगाव	0	1	46	0	0	73	120
3	कळंब	0	1	39	0	0	91	131
4	यवतमाळ	10	35	55	0	0	514	614
5	दारव्हा	0	15	45	0	0	168	228
6	दिग्रस	0	10	24	0	0	155	189
7	पुसद	7	20	45	0	0	151	223
8	उमरखेड	0	10	50	0	0	141	201
9	महागाव	0	3	30	0	0	94	127
10	आर्णि	0	10	50	0	0	91	151
11	घाटंजी	1	7	26	0	0	75	109
12	कैळापूर	10	10	32	0	0	85	137
13	राळेंगाव	0	10	50	0	0	59	119
14	मारेगांव	0	4	27	0	0	42	73
15	झरीजामणी	0	3	23	0	0	25	51
16	वणी	3	10	111	0	0	34	158
जिल्हा एकूण		31	159	694	0	0	1881	2765

आधार :- जिल्हा विशेष लेखापरीक्षक, सहकारी संस्था वर्ग-1, यवतमाळ

तक्ता क्रमांक - 7.4

राज्य/ जिल्हा कार्यक्षेत्र असलेल्या सहकारी बँकाचे कार्य (रु.हजारात)

जिल्हा -यवतमाळ

संदर्भ : 31 मार्च 2007

अ. क्र.	बाब	बँक शाखा			
		महाराष्ट्र राज्य सहकारी बँक, मुंबई	जिल्हा मध्यवर्ती सहकारी बँक लि.	जिल्हा औद्योगिक सहकारी बँक.	राज्य कृषी व ग्रामीण विकास बँक
1	(2)	(3)	(4)	(5)	(6)
1	बँक शाखा (संख्या)	--	82	--	16
2	सभासद 2.1 संस्था सभासद	--	1370	--	44
	2.2 वैयक्तिक सभासद	--	423	--	29997
3	भाग भांडवल	--	387287	--	24506
4	राखीव व इतर निधी	--	917019	--	9307
5	ठेवी	--	5591048	--	3712
6	खेळते भांडवल	--	9052975	--	585087
7	अल्प 7.1 रोख पत	--	3856290	--	--
	मुदतीची 7.2 वटविलेली बिले	--	--	--	--
	कर्जे वाटप 7.3 एकूण (7.1+7.2)	--	3856290	--	--
	7.4 पैकी कृषि कर्जे	--	2983114	--	--
8	मध्यम मुदतीची कर्जे वाटप	--	111690	--	--
9	दीर्घ मुदतीची कर्जे	--	18377	--	410015
10	योगे कर्जे 10.1 अल्प मुदतीची कर्जे	--	4288869	--	--
	10.2 मध्यम मुदतीची कर्जे	--	1701807	--	--
	10.3 दीर्घ मुदतीची कर्जे	--	133976	--	410015
11	थकलेले 11.1 अल्प मुदतीची कर्जे	--	3355728	--	--
	कर्जे 11.2 मध्यम मुदतीची कर्जे	--	123336	--	--
	11.3 दीर्घ मुदतीची कर्जे	--	11946	--	152345

आधार :- जिल्हा उपनिबंधक, सहकारी संस्था, यवतमाळ.

तक्ता क्रमांक - 7.5  
सहकारी संस्थांचे कार्य

जिल्हा - यवतमाळ

संदर्भ : 31.3.2007

( रुपये - हजारात )

अ. क्र.	तालुका	संस्थांची संख्या	सभासद संख्या					भाग भांडवल (रुपये)	स्तंभ-9 पेक्षा शासकीय भागभांडवल (रुपये)	राखीव आणि इतर निधी (रुपये)	संस्थेने घेतलेली एकूण कर्जे (रुपये)
			अत्यल्प खातेदार	अल्प खातेदार	मोठे खातेदार	इतर सभासद	एकूण				
(1)	(2)	(3)	(4)	(5)	(6)	(7)	(8)	(9)	(10)	(11)	(12)
संस्था प्रकार - प्राथमिक कृषि सहकारी संस्था											
1	नेर	35	253	4705	13890	2204	21052	10571	15	144	98440
2	बाभुळगाव	45	698	7035	9260	0	16993	14305	95	383	101201
3	कळंब	20	425	3334	4725	0	8484	7073	49	322	55340
4	यवतमाळ	26	1134	4866	5987	381	12368	13044	12	147	115320
5	दारका	44	1498	6990	15963	0	24451	16771	36	606	145945
6	दिग्रस	25	1145	4935	9490	1462	17032	18605	25	456	85550
7	पुसद	27	2150	6847	13645	5651	28293	24182	120	291	125340
8	उमरखेड	45	3026	4568	16233	3320	27147	32283	68	1041	110204
9	महागाव	28	2036	7375	16152	0	25563	27731	169	302	150540
10	आणी	41	940	4735	16306	832	22813	20683	23	120	22535
11	घाटजी	20	910	4041	13718	0	18669	19340	22	483	55580
12	केळापूर	9	137	3620	7169	0	10926	8893	28	4681	85243
13	राळेगाव	43	215	5425	15203	167	21010	21590	41	2758	115420
14	मारेगाव	16	255	3652	6530	0	10437	12396	31	557	15520
15	झरी जा	11	321	1035	3379	0	4735	6827	2	314	42120
16	वणी	68	534	5760	14803	2053	23150	25761	63	1356	125240
एकूण		503	15677	78923	182453	16070	293123	280055	799	13961	1449538
संस्था प्रकार - शेतकरी सेवा संस्था											
1	दारका	1	435	1240	1950	125	3750	1894	8	269	8082
एकूण		1	435	1240	1950	125	3750	1894	8	269	8082
संस्था प्रकार - आदिवासी सहकारी संस्था											
1	बाभुळगाव	1	27	272	387	0	686	3350	13	1	2638
2	कळंब	19	290	2512	7530	0	10332	8030	89	8	49034
3	यवतमाळ	17	210	6130	12050	0	18390	7560	104	80	66082
4	पुसद	10	840	2750	15520	152	9262	7235	0	0	53040
5	उमरखेड	7	820	1040	1520	835	4215	3746	113	9	23340
6	घाटजी	6	12	1140	2615	0	3767	4065	143	10	28990
7	केळापूर	13	152	1450	4012	0	5614	5393	178	29	28040
8	राळेगाव	4	53	310	3014	198	3575	3105	8	956	9050
9	मारेगाव	6	85	955	6584	0	7624	6341	14	38	23550
10	झरी जा	9	189	1469	7814	0	9472	6275	42	69	52050
एकूण		92	2678	18028	51046	1185	72937	55100	704	1210	335864

तक्ता क्रमांक - 7.5  
सहकारी संस्थांचे कार्य

जिल्हा - यवतमाळ

संदर्भ : 31.3.2007

(रुपये - हजाराने)

अ. क्र.	तालुका	खेळते भांडवल (रुपये)	एकूण दिलेली कर्जे		योगे कर्जे		एकूण कर्जांची थकबाकी		3 वर्षांपेक्षा कमी वर्षे कर्जांची थकबाकी		3 वर्षांपेक्षा अधिक वर्षे कर्जांची	
			कर्जदार सभासद संख्या	कर्जांची रक्कम (रुपये)	थकबाकी दार संख्या	रक्कम (रुपये)	थकबाकी दार संख्या	रक्कम (रुपये)	थकबाकी दार संख्या	रक्कम (रुपये)	थकबाकी दार संख्या	रक्कम (रुपये)
(1)	(2)	(3)	(4)	(5)	(6)	(7)	(8)	(9)	(10)	(11)	(12)	(13)
संस्था प्रकार - प्रथमिक कृषि सहकारी संस्था												
1	नेर	180233	1640	50035	4230	26315	2977	40270	1842	23230	1135	17040
2	बाभूळगाव	165241	1701	28240	6012	56240	4365	34595	825	9045	3540	25550
3	कळंब	75580	890	17350	2930	32951	2175	17580	1225	12050	950	5530
4	यवतमाळ	250144	2430	45520	8100	110540	4080	29350	840	9340	3240	20010
5	दारळा	252230	751	18540	6250	135033	5525	46730	2775	30440	2750	16290
6	दिग्रस	145344	1020	20505	5350	56040	3870	43365	780	5825	3090	37540
7	पुसद	260870	3555	80230	6001	140050	4205	32100	1735	14870	2470	17230
8	उमरखेड	250250	6030	90540	11250	155740	6065	58152	2055	26140	4010	32012
9	महागाव	240750	4350	70012	13040	140550	7295	50110	1785	20010	5510	30100
10	आणी	145738	4260	83040	9030	69230	2670	19250	790	9200	1880	10050
11	घाटंजी	95540	1290	39535	4550	48555	2855	25480	1335	15950	1520	9530
12	केळापुर	80241	371	15040	2352	48040	2075	28580	1125	18660	950	9920
13	राळेगाव	205410	2062	49044	9515	80052	4169	34575	1079	10570	3090	24005
14	मारगाव	190450	2200	95000	7001	95560	5872	63480	3322	13400	2550	50080
15	झरी जा	55290	890	27890	2250	33040	1638	18020	890	13040	748	4980
16	वणी	210410	870	22340	6520	65250	5808	54320	1910	15780	3898	38540
एकूण		2803721	34290	752861	104401	1293186	65644	595957	24313	247550	41331	348407
संस्था प्रकार - शेतकरी सेवा संस्था												
1	दारळा	22790	290	5020	1030	7542	600	8660	175	1920	425	6740
एकूण		22790	290	5020	1030	7542	600	8660	175	1920	425	6740
संस्था प्रकार - आदिवासी सहकारी संस्था												
1	बाभूळगाव	2940	38	992	145	2214	93	1197	46	1015	47	182
2	कळंब	95450	792	21025	3052	41415	2062	18280	920	9630	1142	8650
3	यवतमाळ	105240	2735	42400	4500	52930	2116	27065	1335	22535	781	4530
4	पुसद	97046	1420	28230	2412	54930	2740	19883	1130	9738	1610	10145
5	उमरखेड	60240	1310	5840	2738	25032	2025	11222	615	4520	1410	6702
6	घाटंजी	47500	390	9320	1230	20580	1440	10045	570	4610	870	5435
7	केळापुर	55100	940	12078	2004	22030	2355	25094	1315	17202	1040	7892
8	राळेगाव	20010	625	12010	780	11040	2463	7599	1438	6510	1025	1089
9	मारगाव	63050	3740	27180	5210	32540	2851	29113	1435	16938	1416	12175
10	झरी जा	82350	3510	30010	5710	53543	3837	31250	1820	15930	2017	15320
एकूण		628926	15500	189085	27781	316254	21982	180748	10624	108628	11358	72120

तक्ता क्रमांक - 7.6

बिगर-कृषी सहकारी पत संस्थांचे कार्य

जिल्हा -यवतमाळ

संदर्भ : 31.3.2007

( रुपये - हजारात )

अ. क्र.	बाब	संस्था प्रकार					
		प्राथमिक सहकारी बँका		इतर बिगर -कृषी पतसंस्था			
		नागरी बँका	कर्मचारी पतपेढी आणि इतर	नागरी बँका	कर्मचारी पतपेढी	इतर (नागरी पतपेढी)	
(1)	(2)	(3)	(4)	(5)	(6)	(7)	
1	संस्था संख्या	4	--	--	147	115	
2	सभासद संख्या	84230	--	--	32218	19833	
3	भाग भांडवल (रुपये)	168815	--	--	149340	45113	
4	राखीव व इतर निधी (रुपये)	471415	--	--	13550	4799	
5	ठेवी (रुपये)	6351518	--	--	80804	18745	
6	खेळते भांडवल (रुपये)	6335430	--	--	610852	272381	
7	कर्जे (रुपये)	7.1 दिलेली कर्जे	3001230	--	--	65554	16942
		7.2 वसूल कर्जे	1403045	--	--	35240	7172
		7.3 येणे कर्जे	3358185	--	--	499380	35460
		7.4 थकित कर्जे	414430	--	--	9854	3460

आधार :- जिल्हा उपनिबंधक, सहकारी संस्था, यवतमाळ.

तक्ता क्रमांक - 7.7

जिल्हा आणि प्राथमिक पणन संस्थांचे कार्ये.

जिल्हा -यवतमाळ

संदर्भ : 31.3.2007

(रुपये-हजारात)

अ. क्र.	जिल्हा आणि प्राथमिक पणन संस्था	संस्था संख्या	सभासद संख्या	खेळते भांडवल (रुपये)	खरेदीची किंमत (रुपये)			विक्रीची किंमत (रुपये)		
					कृषी उत्पादन	शेतीच्या गरजेच्या वस्तू	उपभोगाच्या वस्तू	मालक म्हणून	अडत्या म्हणून	एकूण
(1)	(2)	(3)	(4)	(5)	(6)	(7)	(8)	(9)	(10)	(11)
1	नेर	1	1500	5715	0	47	261	0	0	308
2	बाभुळगाव	1	2830	4583	0	1145	471	0	0	1616
3	कळंब	1	2100	3900	0	0	0	0	0	0
4	यवतमाळ	1	586	5968	0	1252	56	0	0	1318
5	दारव्हा	1	3648	6655	0	2990	65	0	0	3055
6	दिग्रस	1	4012	7141	0	235	141	0	0	376
7	पुसद	1	1770	5247	0	9240	394	0	0	9634
8	उमरखेड	1	5790	14268	28737	2228	10445	0	0	41410
9	महागाव	1	3306	650	0	12430	0	0	0	12430
10	आणी	0	0	0	0	0	0	0	0	0
11	घाटंजी	1	722	4422	2678	435	6090	0	0	9203
12	केळापूर	1	2981	4560	0	643	27	0	0	670
13	राळेगाव	1	3072	2857	0	2550	2872	0	0	5422
14	मारेगाव	2	7218	2571	0	4839	705	0	0	5544
15	झरी जा	1	2412	0	0	1339	0	0	0	1339
16	वणी	1	6120	16251	534008	4334	1115	0	0	539457
जिल्हा एकूण		16	48067	84788	565423	43707	22652	0	0	631782



तक्ता क्रमांक - 7.7  
जिल्हा आणि प्राथमिक पणन संस्थांचे कार्ये.

जिल्हा - यवतमाळ

संदर्भ : 31.3.2007

(रुपये-हजारात)

अ. क्र.	जिल्हा आणि प्राथमिक पणन संस्था	कृषी उत्पादनाची विक्री (अडते व मालक म्हणून) (रुपये)							
		भात व तांदूळ	गहू	इतर अन्नधान्ये	कापूस	गळिताची धान्ये	डाळी	इतर	एकूण
(1)	(2)	(12)	(13)	(14)	(15)	(16)	(17)	(18)	(19)
1	नेर	0	0	0	0	0	0	0	0
2	बाभुळगाव	0	0	0	0	32	0	235	267
3	कळंब	0	0	0	0	0	0	0	0
4	यवतमाळ	0	0	0	0	0	0	0	0
5	दारव्हा	0	0	0	0	0	0	0	0
6	दिग्रस	0	0	0	0	0	0	655	655
7	पुसद	0	0	0	0	0	0	0	0
8	उमरखेड	0	0	0	0	0	0	0	0
9	महागाव	0	0	0	0	0	0	0	0
10	आणी	0	0	0	0	0	0	0	0
11	घाटंजी	0	0	0	0	0	0	0	0
12	केळापुर	0	0	0	0	0	194	0	194
13	राळेंगाव	0	0	0	0	0	0	0	0
14	मारेगाव	0	0	74	0	0	1	0	75
15	झरी जा	0	0	0	0	0	0	0	0
16	वणी	483	590	41	534008	0	0	0	535122
जिल्हा एकूण		483	590	115	534008	32	195	890	536313

तक्ता क्रमांक - 7.7

जिल्हा आणि प्राथमिक पणन संस्थांचे कार्य.

जिल्हा - यवतमाळ

संदर्भ : 31.3.2007

(रुपये-हजारान)

अ. क्र.	जिल्हा आणि प्राथमिक पणन संस्था	शेतीला आवश्यक वस्तूची विक्री (अडते व मालक म्हणून) (रुपये)					उपभोग्य वस्तूची एकूण विक्री (रुपये)
		खते	बियाणे	कृषी साजारे	इतर	एकूण	
(1)	(2)	(20)	(21)	(22)	(23)	(24)	(25)
1	नेर	849	487	148	0	1484	0
2	बाभुळगाव	810	246	0	502	1558	0
3	कळंब	398	8	159	0	565	0
4	यवतमाळ	2485	1435	255	0	4175	4
5	दारव्हा	1285	674	0	0	1959	0
6	दिग्रस	2436	64	3520	2191	8211	49
7	पुसद	8024	535	626	0	9185	405
8	उमरखेड	28236	5615	2127	0	35978	0
9	महागाव	9213	1231	775	2844	14063	136
10	आणी	0	0	0	0	0	0
11	घाटंजी	1735	436	451	0	2622	6270
12	केळापूर	65	0	0	0	65	0
13	राळेगाव	1704	745	96	0	2545	0
14	मारेगाव	1604	7	51	166	1828	776
15	झरी जा	5631	844	0	166	6641	0
16	वणी	2715	1622	0	10	4347	0
जिल्हा एकूण		67190	13949	8208	5879	95226	7640

आधार :- जिल्हा उपनिबंधक, सहकारी संस्था, यवतमाळ

तक्ता क्रमांक - 7.8

नियंत्रित बाजारपेठातील कृषि मालाची वार्षिक आवक.

जिल्हा: यवतमाळ

संदर्भ: 31/3/2007

(रुपये हजारात)

अ. क्र.	तालुका	कृषी उत्पन्न बाजार समित्यांची संख्या	उपबाजार पेठांची संख्या	भात		तांदूळ		कापूस	
				आवक (टन)	मूल्य (रुपये)	आवक (टन)	मूल्य (रुपये)	आवक (टन)	मूल्य (रुपये)
(1)	(2)	(3)	(4)	(5)	(6)	(7)	(8)	(9)	(10)
1	नेर	1	1	0	0	0	0	3160	60757
2	बाभुळगाव	1	0	0	0	0	0	6580	126994
3	कळब	1	0	0	0	0	0	8000	159148
4	यवतमाळ	1	1	0	0	0	0	26500	503500
5	दारव्हा	1	1	0	0	0	0	13437	251027
6	बोरिअरब	1	0	0	0	0	0	4076	77148
7	दिग्रस	1	1	0	0	32	270	10387	199470
8	पुसद	1	1	0	0	1	9	10720	210824
9	उमरखेड	1	1	0	0	0	0	0	0
10	महागाव	1	2	0	0	0	0	95	1792
11	घाटंजी	1	1	0	0	0	0	26125	512850
12	केळापूर	1	4	0	0	0	0	381	7421
13	राळेंगाव	1	2	0	0	0	0	19899	388932
14	मारेगांव	1	1	0	0	0	0	19248	370485
15	वणी	1	1	0	0	0	0	3783	74433
16	आर्णि	1	2	0	0	0	0	14857	283416
17	झरीजामणी	1	1	0	0	0	0	211293	4109939
जिल्हा एकूण		17	20	0	0	33	279	378541	7338136

तक्ता क्रमांक - 7.8

नियंत्रित बाजारपेठातील कृषि मालाची वार्षिक आवक.

जिल्हा: यवतमाळ

संदर्भ: 31/3/2007

(रुपये हजारात)

अ. क्र.	तालुका	गहू		बाजरी		ज्वारी		तूर	
		आवक (टन)	मूल्य (रुपये)	आवक (टन)	मूल्य (रुपये)	आवक (टन)	मूल्य (रुपये)	आवक (टन)	मूल्य (रुपये)
(1)	(2)	(11)	(12)	(13)	(14)	(15)	(16)	(17)	(18)
1	नेर	0	0	0	0	0	0	3430	66860
2	बाभुळगाव	600	5640	0	0	75	390	2870	55965
3	कळंब	2	20	0	0	5	28	1775	35272
4	यवतमाळ	413	3568	0	0	53	306	5090	102643
5	दारका	282	2943	2	13	162	1048	497	10399
6	बोरिअरब	14	132	0	0	4	23	63	1343
7	दिग्रस	1337	13394	115	664	1517	8334	3338	61264
8	पुसद	5753	54865	54	418	2562	15652	3500	73443
9	उमरखेड	3807	34881	0	0	94	535	416	8090
10	महागाव	394	3293	0	0	314	1570	726	14069
11	घाटंजी	2	18	0	0	0	0	1420	29373
12	केळापूर	1	9	0	0	46	235	669	11244
13	राळेगाव	25	296	0	0	0	0	632	12758
14	मारेगाव	2	26	0	0	15	72	1225	22107
15	वणी	25	220	0	0	4	22	444	6894
16	आणि	488	4806	4	25	528	3276	5744	11661
17	झरीजामणी	6	62	0	0	14	82	594	10671
जिल्हा एकूण		13151	124173	175	1120	5393	31573	32433	534056

तक्ता क्रमांक - 7.8

नियंत्रित बाजारपेठातील कृषि मालाची वार्षिक आवक.

जिल्हा: यवतमाळ

संदर्भ: 31/3/2007

(रुपये हजारात)

अ. क्र.	तालुका	मूग		सोयाबीन		कांदा		उडीद	
		आवक (टन)	मूल्य (रुपये)	आवक (टन)	मूल्य (रुपये)	आवक (टन)	मूल्य (रुपये)	आवक (टन)	मूल्य (रुपये)
(1)	(2)	(19)	(20)	(21)	(22)	(23)	(24)	(25)	(26)
1	नेर	267	8073	3278	39838	0	0	91	2975
2	बाभुळगाव	20	560	6605	84213	0	0	0	0
3	कळंब	0	0	18	21012	0	0	0	0
4	यवतमाळ	44	1226	19074	242685	0	0	9	277
5	दारव्हा	6	166	241	2616	0	0	2	66
6	बोरिअरब	0	0	208	2325	0	0	0	0
7	दिग्रस	122	3085	2673	33489	0	0	108	3399
8	पुसद	260	8187	9194	117290	0	0	218	6583
9	उमरखेड	0	0	0	0	0	0	0	0
10	महागाव	0	0	2194	22563	0	0	1	32
11	घाटंजी	0	0	2039	21275	0	0	0	0
12	केळापूर	0	0	784	8832	0	0	8	258
13	राळेंगाव	0	0	2657	31679	0	0	0	0
14	मारेगांव	0	0	929	10833	0	0	0	0
15	वणी	2	55	1702	22304	0	0	0	0
16	आर्णि	112	3012	9164	11190	0	0	52	1841
17	झरीजामणी	0	0	1076	12386	0	0	0	0
जिल्हा एकूण		833	24364	61836	684530	0	0	489	15431

आधार - जिल्ह्यातील सर्व कृषी उत्पन्न बाजार समित्या.

( 90 )

तक्ता क्रमांक - 7.9

परवानाधारक सावकारांची संख्या आणि त्यांनी दिलेली कर्जे

जिल्हा - यवतमाळ

संदर्भ : 31.3.2007

(रुपये हजारात)

अ. क्र.	तालुका	परवानाधारक सावकारांची संख्या	व्यापा-यांना दिलेली कर्जे (रुपये)	सावकारांनी इतरांना दिलेली कर्जे (रुपये)	एकूण (4+5) (रुपये)
(1)	(2)	(3)	(4)	(5)	
1	नेर	4	उ.ना	145	145
2	बाभुळगाव	0	उ.ना	उ.ना	0
3	कळंब	3	उ.ना	144	144
4	यवतमाळ	50	उ.ना	2625	2625
5	दारव्हा	5	उ.ना	237	237
6	दिग्रस	11	उ.ना	460	460
7	पुसद	5	उ.ना	202	202
8	उमरखेड	--	उ.ना	उ.ना	0
9	महागाव	2	उ.ना	98	98
10	आर्णी	--	उ.ना	उ.ना	0
11	घाटंजी	11	उ.ना	433	433
12	कंळापुर	3	उ.ना	137	137
13	राळेगाव	2	उ.ना	96	96
14	मारंगाव	1	उ.ना	37	37
15	झरी जामणी	--	उ.ना	उ.ना	0
16	वणी	20	उ.ना	942	942
जिल्हा एकूण		117	0	5556	5556

आधार :- जिल्हा उपनिबंधक, सहकारी संस्था, यवतमाळ

तक्ता क्रमांक - 8.1

विद्युतीकरण झालेल्या शहरांची व गावांची संख्या आणि त्यांची लोकसंख्या

जिल्हा - यवतमाळ

संदर्भ : 31 मार्च 2007

अ. क्र.	यंत्रणा	जिल्ह्यातील एकूण		विद्युतीकरण झालेली गावे		विद्युतीकरण झालेली शहरे		एकूण विद्युतीकरण झालेली गावे व शहरे	
		गावे	शहरे	संख्या	लोकसंख्या लाखात	संख्या	लोकसंख्या लाखात	संख्या	लोकसंख्या लाखात
(1)	(2)	(3)	(4)	(5)	(6)	(7)	(8)	(9)	(10)
1	महाराष्ट्र राज्य विद्युत मंडळ	2130	13	1965	20.00	13	4	1978	24
2	खाजगी विद्युत कंपन्या	0	0	0	0	0	0	0	0
जिल्हा- एकूण		2130	13	1965	20.00	13	4	1978	24

आधार- अधीक्षक अभियंता, महाराष्ट्र राज्य विद्युत मंडळ, यवतमाळ

टिप - जिल्ह्यातील गावे/ शहरे आणि लोकसंख्या 2001 च्या जनगणनेनुसार देण्यात आलेली आहे.

तक्ता क्रमांक - 8.2

विजेचा वापर

जिल्हा - यवतमाळ

संदर्भ : 2006- 2007

अ. क्र.	विजेच्या वापराचा प्रकार	बीज निर्मितीच्या प्रकारनिहाय विजेचा वापर (1000 किलो वॅट तास)			
		धर्मल	हायड्रो	इतर	एकूण
(1)	(2)	(3)	(4)	(5)	(6)
1	घरगुती	138091	0	0	138091
2	व्यापारी कामासाठी लघुशक्तीसाठी	23368	0	0	23368
3	औद्योगिक	120817	0	0	120817
4	सार्वजनिक दिवाबत्ती	13087	0	0	13087
5	कृषि	114539	0	0	114539
6	इतर	17318	0	0	17318
7	एकूण	427220	0	0	427220
8	कनेक्शन्सची संख्या (लाखात)	3.66	0	0	3.66

आधार- अधीक्षक अभियंता, महाराष्ट्र राज्य विद्युत मंडळ, यवतमाळ.

तक्ता क्रमांक - 8.3

प्रकार व पृष्ठभाग यानुसार रस्त्यांची लांबी

जिल्हा:-यवतमाळ

(लांबी :- कि.मी.मध्ये)

संदर्भ - 31 मार्च 2007

अ. क्र.	बाब	रस्त्याचा प्रकार							
		राष्ट्रीय महामार्ग	प्रमुख राज्य महामार्ग	राज्य महामार्ग	प्रमुख जिल्हा रस्ते	इतर जिल्हा रस्ते	ग्रामीण रस्ते	इतर	एकूण रस्त्यांची लांबी
(1)	(2)	(3)	(4)	(5)	(6)	(7)	(8)	(9)	(10)
1	सिमेंट कॉक्रीट								
	अ) सा.बां.वि.	0	2.45	0	0	0	0	0	2.45
	ब) जिल्हा परिषद	0	0	0	0	0	0	0	0
	क) न.पा./म.न.पा.	0	5.86	0	0	7.50	28.93	28.20	70.49
2	डांबरी								
	अ) सा.बां.वि.	65.00	321.14	1061.11	1165.59	0	0	0	2612.84
	ब) जिल्हा परिषद	0	0	0	0	928.14	1136.80	0	2064.94
	क) न.पा./म.न.पा.	0.87	13.50	5.40	0	17.00	190.53	62.33	289.63
3	खडीचे								
	अ) सा.बां.वि.	0	0	5.30	138.41	0	0	0	143.71
	ब) जिल्हा परिषद	0	0	0	0	713.86	1505.20	0	2219.06
	क) न.पा./म.न.पा.	0	0	0	0	6.00	52.45	11.00	69.45
4	इतर माल वापरून केलेले								
	अ) सा.बां.वि.	0	0	0	18.00	0	0	0	18.00
	ब) जिल्हा परिषद	0	0	0	0	31.00	39.00	0	70.00
	क) न.पा./म.न.पा.	0	0	0	0	4.00	112.83	71.80	188.63
5	एकूण लांबी								
	अ) सा.बां.वि.	65.00	323.59	1066.41	1322.00	0	0	0	2777.00
	ब) जिल्हा परिषद	0.00	0.000	0.00	0.00	1673.00	2681.00	0	4354.00
	क) न.पा./म.न.पा.	0.87	19.36	5.40	0.00	34.50	384.74	173.33	618.20
	जिल्हा एकूण	65.87	342.95	1071.81	1322.00	1707.50	3065.74	173.33	7749.20

आधार :- 1)अधीक्षक अभियंता,सार्वजनिक बांधकाम मंडळ

2) कार्यकारी अभियंता, राष्ट्रीय महामार्ग, यवतमाळ



तक्ता क्रमांक - 8.4

मोटार वाहनांची आणि परवानाधारकांची संख्या

जिल्हा - यवतमाळ

संदर्भ -31 मार्च 2007

अ. क्र.	बाब	एकूण वाहने	इंधनाच्या प्रकारानुसार वाहने		
			डिझेल	पेट्रोल	सी.एन.जी
(1)	(2)	(3)	(4)	(5)	(6)
<b>प्रवासी वाहने</b>					
1	बसेस	630	630	--	--
2	मोटारी आणि स्टेशन वॅगन्स	4809	2915	1894	--
3	जीप	3380	3380	--	--
4	टॅक्सी	926	854	72	--
5	तीन चाकी वाहने (रिक्षा)				
	3-सीटर	7200	210	6990	--
	6-सीटर	1277	1277	--	--
6	दुचाकी वाहने	118128	--	118128	--
7	रुग्णवाहिका	58	38	20	--
8	शाळेच्या बसेस	14	14	--	--
<b>एकूण प्रवासी वाहने</b>		<b>136422</b>	<b>9318</b>	<b>127104</b>	<b>0</b>
<b>माल वाहतूक-वाहने</b>					
1	चार चाकी	4501	4501	--	--
2	तीन चाकी	1493	951	542	--
3	ट्रॅक्टर्स	3824	3824	--	--
4	जोड वाहने	3494	3494	--	--
5	इतर	50	50	--	--
<b>एकूण माल वाहतूक-वाहने</b>		<b>13362</b>	<b>12820</b>	<b>542</b>	<b>0</b>
<b>जिल्ह्यातील एकूण वाहने</b>		<b>149784</b>	<b>22138</b>	<b>127646</b>	<b>0</b>
<b>परवानाधारकांची संख्या</b>					
1	दुचाकी वाहने	निरंक	X X X		
2	हलकी वाहने	1012			
3	जड वाहने	3129			
4	रिक्षा परवान्यांची संख्या	6522			

आधार - प्रादेशिक परिवहन अधिकारी यवतमाळ.

तक्ता क्रमांक - S.5

महाराष्ट्र राज्य मार्ग परिवहन महामंडळाची प्रवासी वाहतूक

जिल्हा - यवतमाळ

संदर्भ वर्ष-2006-07

अ.क्र.	वाच	आकडेवारी
(1)	(2)	(3)
1	वर्ष अखेरीस मार्गांची संख्या	416
2	मार्गांची एकूण लांबी (कि.मी.)	31200
3	मार्गांची सरासरी लांबी (कि.मी.)	75.00
4	वर्षाने अस्तित्वात असलेल्या बसगाड्यांची संख्या	422
5	रस्त्यावर धावणाऱ्या बस गाड्यांची दैनिक सरासरी संख्या	406
6	प्रवाशांची दैनिक सरासरी (संख्या हजारात)	1.41
7	वाहतुकीमुळे वर्षाने मिळालेले उत्पन्न (रुपये हजारात)	8721.75
8	दर प्रवाशांमार्गे मिळालेले सरासरी उत्पन्न (रुपये दर दिवशी)	16.95

आधार - विभागीय नियंत्रक, महाराष्ट्र राज्य मार्ग परिवहन महामंडळ, यवतमाळ.

तक्ता क्रमांक - 8.6

पोस्ट आणि दूरध्वनी सेवा यांची आकडेवारी

जिल्हा - यवतमाळ.

संदर्भ - 31 मार्च 2007

अ. क्र.	तालुका	पोस्टांची संख्या	तारघरांची संख्या	पत्रपेट्यांची संख्या	पोस्टमनांची संख्या	पोस्टाची सुविधा असलेल्या गावांची संख्या	वैयक्तिक दूरध्वनी संख्या			सार्वजनिक दूरध्वनी केंद्रांची संख्या (PCO)
							ग्रामीण	नागरी	एकूण	
(1)	(2)	(3)	(4)	(5)	(6)	(7)	(8)	(9)	(10)	(11)
1	नेर	18	0	88	22	18	2878	0	2878	169
2	बाभुळगाव	19	0	85	21	19	2470	0	2470	87
3	कळंब	6	0	65	9	6	2355	0	2355	146
4	यवतमाळ	44	1	152	73	44	2551	16622	19173	1112
5	दारव्हा	37	0	96	43	37	2698	1785	4483	440
6	दिग्रस	15	0	87	23	15	1597	2098	3695	489
7	पुसद	49	1	128	56	49	2192	5333	7525	636
8	उमरखेड	22	0	98	25	22	2534	1922	4456	277
9	महागाव	14	0	85	16	14	2208	0	2208	141
10	आर्णि	27	0	116	31	27	2624	0	2624	134
11	घाटंजी	22	0	89	25	22	1195	1291	2486	266
12	केळापूर	26	0	96	34	26	1910	1736	3646	149
13	राळेंगाव	17	0	84	21	17	2506	0	2506	106
14	मारेगाव	17	0	88	21	17	1358	0	1358	41
15	झरीजामणी	11	0	75	12	11	167	0	167	8
16	वणी	31	0	97	41	31	3250	3803	7053	266
एकूण जिल्हा		375	2	1529	473	375	34493	34590	69083	4467

आधार:- 1) मुख्य महाव्यवस्थापक, भारत संचार निगम, यवतमाळ.

2) मुख्य पोस्ट कार्यालय, यवतमाळ

तक्ता क्रमांक - 9.1

कारखान्यातील कामगारांची दैनिक सरासरी संख्या

जिल्हा-यवतमाळ

संदर्भ वर्ष : 2005

अ. क्र.	उद्योग गट	संके- तांक	कारखाने संख्या			स्तंभ 6 मधील कारखान्यातील कामगार संख्या		काम केलेल्या श्रम दिनांची एकूण संख्या (हजारात)	प्रपत्र न पाठविणारे चालू कारखाने	
			नोंदणी झालेले	बंद	प्रपत्र पाठविणारे चालू	एकूण	पैकी स्त्रिया		संख्या	कामगार संख्या
(1)	(2)	(3)	(4)	(5)	(6)	(7)	(8)	(9)	(10)	(11)
1	शेतीसंबंधी सेवा पशुसंवर्धन सेवा	014	124	22	15	544	152	76	87	3565
2	इतर खाद्यपदार्थांचे उत्पादन	0	0	0	0	0	0	0	0	0
3	कृषी व पशुसंवर्धन सेवा (पशुवैद्यकीय सोडून)	0	0	0	0	0	0	0	0	0
4	मासे, मटन, फळ व भाजीपाला यांचे उत्पादन व त्यावर प्रक्रिया करणे व साठवण करणे	151	17	5	5	30	8	8	7	48
5	दुधाचे पदार्थ तयार करणे	152	1	0	1	12	0	4	0	0
6	गिरणीद्वारे पीठ, भात, दाळ इ. धान्यावर प्रक्रिया करून उत्पादन	153	4	1	1	1	0	0	2	70
7	पाव, बिस्किटे, केक वगैरे अन्नपदार्थांचे उत्पादन	154	5	1	1	336	0	98	3	1300
8	मादक पेय पदार्थांचे उत्पादन	155	3	2	0	0	0	0	1	5
9	सुती कापडांचे उत्पादन, सूत कातणे, कापड विणणे व त्यावरील प्रक्रिया	171	4	1	1	1433	12	513	2	238
10	कापडांची उत्पादने (तयार कपडे धरून)	0	0	0	0	0	0	0	0	0
11	विणकाम इत्यादीचे उत्पादन	0	0	0	0	0	0	0	0	0
12	तयार रेडिमेड कापडांचे उत्पादन(वुलनचे कपडे सोडून)	0	0	0	0	0	0	0	0	0
13	चामड्याचे उत्पादन व बॅग बनविणे	0	0	0	0	0	0	0	0	0
14	पादत्राणांचे उत्पादन (दुरुस्ती सोडून)	0	0	0	0	0	0	0	0	0

तक्ता क्रमांक - 9.1

कारखान्यातील कामगारांची दैनिक सरासरी संख्या

जिल्हा-यवतमाळ

संदर्भ वर्ष : 2005

अ. क्र.	उद्योग गट	संके- तांक	कारखाने संख्या			स्तंभ 6 मधील कारखान्यातील कामगार संख्या		काम केलेल्या श्रम दिनांची एकूण संख्या (हजारात)	प्रपत्र न पाठविणारे चालू कारखाने	
			नोंदणी झालेले	बंद	प्रपत्र पाठविणारे चालू	एकूण	पैकी स्त्रिया		संख्या	कामगार संख्या
(1)	(2)	(3)	(4)	(5)	(6)	(7)	(8)	(9)	(10)	(11)
15	लाकूड कापणे व फळ्या तयार करणे (प्लायवूड सोडून)	201	65	2	3	9	0	2	60	247
16	लाकडाच्या फळ्या, प्लायवूड व त्यापासून वस्तू बनविणे	0	0	0	0	0	0	0	0	0
17	कागद व कागदापासून तयार होणा-या वस्तूंचे उत्पादन	210	2	1	1	14	7	4	0	0
18	वर्तमान पत्रांची छपाई व प्रकाशन	0	0	0	0	0	0	0	0	0
19	छपाई आणि त्या संबंधीचे सेवा उद्योग	0	0	0	0	0	0	0	0	0
20	कठिण कोळशाचे खाणकाम व संचनिकरण	101	3	1	2	233	13	83	0	0
21	पेट्रोलियम पदार्थांचे शुद्धीकरण, एल. पी. जी. गॅस, मेणबत्त्या तयार करणे इत्यादी	0	0	0	0	0	0	0	0	0
23	मूलभूत रसायनाचे उत्पादन	241	3	1	0	0	0	0	2	50
24	इतर रासायनिक वस्तूंचे उत्पादन.	242	2	0	1	10	0	1	1	400
25	मनुष्य निर्मित तंतूंचे उत्पादन	0	0	0	0	0	0	0	0	0
26	रबर उत्पादन (ट र, ट्यूब उत्पादन)	0	0	0	0	0	0	0	0	0
27	प्लॅस्टिक उत्पादने (पाईप, सूटकेस इत्यादी)	0	0	0	0	0	0	0	0	0
28	काच आणि काचेच्या वस्तूंचे उत्पादन	0	0	0	0	0	0	0	0	0
29	अधातू खनिज पदार्थांचे उत्पादन	269	33	3	9	67	25	16	21	414

तक्ता क्रमांक - 9.1

कारखान्यातील कामगारांची दैनिक सरासरी संख्या

जिल्हा-यवतमाळ

संदर्भ वर्ष : 2005

अ. क्र.	उद्योग गट	संके- तांक	कारखाने संख्या			स्तंभ 6 मधील कारखान्यातील कामगार संख्या		काम केलेल्या श्रम दिनांची एकूण संख्या (हजारात)	प्रपत्र न पाठविणारे चालू कारखाने	
			नोंदणी झालेले	बंद	प्रपत्र पाठविणारे चालू	एकूण	पैकी स्त्रिया		संख्या	कामगार संख्या
(1)	(2)	(3)	(4)	(5)	(6)	(7)	(8)	(9)	(10)	(11)
30	प्राथमिक स्वरूपाचे लोखंड तयार करणे	271	2	0	1	93	0	26	1	60
31	धातूचे ओतकाम (सोने चांदी इतर धातू पासून दागिने बनविणे)	0	0	0	0	0	0	0	0	0
32	नॉनफेरस धातूचे ओतकाम	0	0	0	0	0	0	0	0	0
33	फॅब्रिकेटेड स्ट्रक्चरल धातू उत्पादन (रोलिंग शटर, दरवाजा, खिडक्या, तिजो-या, इत्यादी)	0	0	0	0	0	0	0	0	0
34	इतर वर्गीकृत न केलेल्या धातूचे उत्पादन	141	1	0	0	0	0	0	1	20
35	सामान्य उपयोगासाठी यंत्र व यांत्रिक सामग्रीचे उत्पादन (बाहूतूक मशिनरी वगळून)	0	0	0	0	0	0	0	0	0
36	विशेष उपयोगासाठी यंत्र व यंत्र सामग्रीचे उत्पादन (शेतीच्या उपयोगासाठी)	0	0	0	0	0	0	0	0	0
37	घरगुती उपयोगासाठी लागणा-या वस्तूचे उत्पादन	293	1	1	0	0	0	0	0	0
38	कार्यालयीन उपयोगी वस्तूचे उत्पादन, जसे टंकलेखन यंत्र, गणकयंत्र, इत्यादी	0	0	0	0	0	0	0	0	0
39	इलेक्ट्रिक मोटार, जनरेटर, ट्रान्स्फॉर्मर इत्यादी वस्तूचे उत्पादन	0	0	0	0	0	0	0	0	0

तक्ता क्रमांक - 9.1

कारखान्यातील कामगारांची दैनिक सरासरी संख्या

जिल्हा-यवतमाळ

संदर्भ वर्ष : 2005

अ. क्र.	उद्योग गट	संके- तांक	कारखाने संख्या			स्तंभ 6 मधील कारखान्यातील कामगार संख्या		काम केलेल्या श्रम दिनांची एकूण संख्या (हजागत)	प्रपत्र न पाठविणारे चालू कारखाने	
			नोंदणी झालेले	बंद	प्रपत्र पाठविणारे चालू	एकूण	पैकी स्त्रिया		संख्या	कामगार संख्या
(1)	(2)	(3)	(4)	(5)	(6)	(7)	(8)	(9)	(10)	(11)
40	विद्युत यंत्र सामग्री व त्याचे सुटे भागांचे उत्पादन	0	0	0	0	0	0	0	0	0
41	वायरचे उत्पादन	0	0	0	0	0	0	0	0	0
42	विद्युत दिव्यांचे उत्पादन	0	0	0	0	0	0	0	0	0
43	इतर विद्युत उपकरणांचे उत्पादन	0	0	0	0	0	0	0	0	0
44	इलेक्ट्रॉनिक वस्तूचे उत्पादन जसे वॉल्व, टुब व इतर इलेक्ट्रॉनिक सुटेभाग	0	0	0	0	0	0	0	0	0
45	इलेक्ट्रॉनिक वस्तूचे उत्पादन जसे, दूरचित्रवाणी संच, रेडिओ इत्यादी	0	0	0	0	0	0	0	0	0
46	दूरचित्रवाणी, रेडिओ यांचे रिसिब्लर, रेकॉर्डिंग करिता आवश्यक वस्तूचे उत्पादन	0	0	0	0	0	0	0	0	0
47	बॅटरीय उपकरणांचे उत्पादन	0	0	0	0	0	0	0	0	0
48	फोटोग्राफी व चष्मा उद्योगाच्या वस्तू व साहित्याचे उत्पादन	0	0	0	0	0	0	0	0	0
49	मोटर वाहन उत्पादन	0	0	0	0	0	0	0	0	0
50	मोटर वाहनाच्या बाहेरील भागांचे उत्पादन	0	0	0	0	0	0	0	0	0
51	वाहतुकीच्या साधनांच्या सुट्या भागांचे उत्पादन	0	0	0	0	0	0	0	0	0
52	जहाजांची निर्मिती व दुरुस्ती	0	0	0	0	0	0	0	0	0
53	विमान व विमानाचे सुटे भाग बनविणे व जुळविणे	0	0	0	0	0	0	0	0	0

तक्ता क्रमांक - 9.1

कारखान्यातील कामगारांची दैनिक सरासरी संख्या

जिल्हा-यवतमाळ

संदर्भ वर्ष : 2005

अ. क्र.	उद्योग गट	संके- तांक	कारखाने संख्या			स्तंभ 6 मधील कारखान्यातील कामगार संख्या		काम केलेल्या श्रम दिनांची एकूण संख्या (हजारात)	प्रपत्र न पाठविणारे चालू कारखाने	
			नोंदणी झालेले	बंद	प्रपत्र पाठविणारे चालू	एकूण	पैकी स्त्रिया		संख्या	कामगार संख्या
(1)	(2)	(3)	(4)	(5)	(6)	(7)	(8)	(9)	(10)	(11)
54	इतर वर्गीकृत न केलेल्या वाहतुकीच्या साधनांची निर्मिती	0	0	0	0	0	0	0	0	0
55	फर्निचर तयार करणे	0	0	0	0	0	0	0	0	0
56	इतर उत्पादन उद्योग (दागदागिने तयार करणे, ज्वेलरी, सोन्या चांदीचे दागिने तयार करणे)	0	0	0	0	0	0	0	0	0
57	विद्युत शक्तीचे उत्पादन	0	0	0	0	0	0	0	0	0
58	गॅसचे उत्पादन व वाटप	0	0	0	0	0	0	0	0	0
59	पाण्याची साठवणूक, शुद्धीकरण व पुरवठा	410	1	0	0	0	0	0	1	20
60	मोटार वाहने दुरुस्ती व देखभाल	502	9	0	6	490	19	178	3	183
61	पेट्रोलियम पदार्थांची किरकोळ विक्री	0	0	0	0	0	0	0	0	0
62	वाया गेलेले व मंगारापासून पुन्हा धातूची निर्मिती	0	0	0	0	0	0	0	0	0
63	वैयक्तिक व घरगुती वस्तूंची दुरुस्ती	0	0	0	0	0	0	0	0	0
64	वाहतूक व वाहतुकीला सहायक सुविधा (ट्रॅक्ल एजन्सीज इत्यादि)	0	0	0	0	0	0	0	0	0
65	आर्किटेक्चरल, अभियांत्रिकी व तांत्रिक कार्य	0	0	0	0	0	0	0	0	0
66	मलनिःसारण, ड्रेनेज व इतर साफसफाई विषयक सेवा	0	0	0	0	0	0	0	0	0
जिल्हा एकूण		--	280	41	47	3272	236	1009	192	6620

आधार - औद्योगिक सुरक्षा व आरोग्य संचालनालय, मुंबई



तक्ता क्रमांक- 9.2

रोजगार व स्वयंरोजगार मार्गदर्शन केंद्रांतील आकडेवारी

जिल्हा -यवतमाळ

संदर्भ वर्ष : 2007

अ. क्र.	बाब	संख्या
(1)	(2)	(3)
1	जाहीर केलेल्या रिकाम्या जागांची संख्या	1215
2	रोजगार स्वरोजगार मार्गदर्शक केंद्राचा उपयोग करणारे मालक	158
3	मागील वर्ष अखेरीस पटावरील उमेदवार	93110
4	चालू वर्षात नवीन नोंदणी केलेले उमेदवार	19801
5	नोकरी मिळालेले उमेदवार	524
6	वर्ष अखेरीस पटावरील उमेदवार	93807
7	नोकरी मिळालेले उमेदवार	
	अ) खाजगी क्षेत्र	31
	ब) सार्वजनिक क्षेत्र	493
	क) एकूण	524
8	नोकरी मिळालेले उमेदवार	
	अ) अनुसूचित जाती/ अनुसूचित जमाती	194
	ब) इतर	330
	क) एकूण	524
9	रोजगार स्वयंरोजगार योजनेअंतर्गत लाभ प्राप्त झालेले उमेदवार	
	अ) रोजगार	524
	ब) स्वयंरोजगार	628
10	रोजगार स्वरोजगार मार्गदर्शक केंद्रातील व्यवसाय मार्गदर्शन केंद्र	
	1) वैयक्तिक मार्गदर्शन/ व्यक्तिशः अगर गटामध्ये सल्ला दिलेले	459
	2) रोजगार स्वरोजगार मार्गदर्शक केंद्रामध्ये घेण्यात आलेल्या गटांची चर्चा	--
	3) मार्गदर्शन केलेल्या अर्जदारांना नोकरी विषयी/ प्रशिक्षणासाठी/ उमेदवारासाठी दिलेल्यांची संख्या	--

आधार - जिल्हा रोजगार व स्वयंरोजगार मार्गदर्शन केंद्र,यवतमाळ.

तक्ता क्रमांक - 9.3

शासकीय व स्थानिक स्वराज्य संस्थांतील कर्मचा-यांची संख्या

जिल्हा -यवतमाळ.

संदर्भ वर्ष : 2005

अ. क्र.	बाब	पदांचा तपशील	शासकीय	जिल्हा परिषद	महानगर पालिका	नगर परिषद
(1)	(2)	(3)	(4)	(5)	(6)	(7)
1	वर्ग - अ	एकूण मंजूर पदे भरलेली पदे पैकी स्त्रिया	444 390 55	284 225 15	उ.ना. उ.ना. उ.ना.	2 2 0
2	वर्ग - ब	एकूण मंजूर पदे भरलेली पदे पैकी स्त्रिया	1236 993 161	1531 1183 292	उ.ना. उ.ना. उ.ना.	85 83 12
3	वर्ग - क	एकूण मंजूर पदे भरलेली पदे पैकी स्त्रिया	7463 6359 429	8772 8084 2535	उ.ना. उ.ना. उ.ना.	1093 972 258
4	वर्ग - ड	एकूण मंजूर पदे भरलेली पदे पैकी स्त्रिया	3065 2673 311	1875 1644 213	उ.ना. उ.ना. उ.ना.	1334 1222 383
5	एकूण	मंजूर पदे भरलेली पदे पैकी स्त्रिया	12208 10415 956	12462 11136 3055	उ.ना. उ.ना. उ.ना.	2514 2279 653
6	*इतर वर्ग-इ कर्मचारी	एकूण मंजूर पदे भरलेली पदे पैकी स्त्रिया	3197 2150 92	6040 5907 4937	उ.ना. उ.ना. उ.ना.	226 176 47
7	एकूण	मंजूर पदे (5+6) भरलेली पदे पैकी स्त्रिया	15405 12565 1048	18502 17043 7992	उ.ना. उ.ना. उ.ना.	2740 2455 700

टीप (\*)- 'इतर' यामध्ये कार्यव्ययी आस्थापनेवरील, आकस्मिक खर्चातील रोजगार दिले जाणारे, रोजंदारीवरील, अंशकालीन, मानसेवी आणि वरील वर्गात समाविष्ट न झालेले कर्मचारी यांचा समावेश आहे.

टीप - म.न.पा कडील वर्गवारीची माहिती उपलब्ध नाही.

आधार - अर्थ व सांख्यिकी संचालनालय, मुंबई

तक्ता क्रमांक - 9.4

निरनिराळ्या उद्योगांतील रोजगार

जिल्हा - यवतमाळ.

संदर्भ वर्ष :2006-07

अ. क्र.	उद्योग गट	राष्ट्रीय उद्योग संकेतांक	एकूण आस्थापनांची संख्या	माहिती देणा-या आस्थापनांची संख्या	कर्मचारी संख्या			
					शासकीय	निम-शासकीय	खाजगी	एकूण
(1)	(2)	(3)	(4)	(5)	(6)	(7)	(8)	(9)
1	कृषी	0	33	32	2635	382	793	3810
2	खाणकाम	10	2	2	--	1530	--	1530
3	वस्तुनिर्माण	20 ते 39	18	17	--	8	4240	4248
4	बीज निर्मिती, गॅस, पाणी व सांडपाणी सेवा	40 ते 49	6	6	70	1832	--	1902
5	बांधकाम	50	21	21	2016	539	--	2555
6	घाऊक व किरकोळ व्यापार व हॉटेल व्यवसाय	60 ते 69	1	1	--	71	--	71
7	परिवहन, गोदामे आणि दळणवळण	70 ते 75	8	8	373	3052	--	3425
8	वित्त पुरवठा, विमा स्थावर मालमत्ता आणि व्यापार विषयक सेवा	80 ते 83	82	74	932	1136	1324	3392
9	सामूहिक, सामाजिक व व्यक्तिगत सेवा	90 ते 99	638	614	7690	20672	10687	39049
जिल्हा एकूण			809	775	13716	29222	17044	59982

आधार - जिल्हा रोजगार व स्वयंरोजगार मार्गदर्शन केंद्र, यवतमाळ

तक्ता क्रमांक - 9.5  
कृषी व विगर-कृषी उद्योग

जिल्हा - यवतमाळ

संदर्भ वर्ष : 1998

अ. क्र.	बाब	* कृषी उद्योग			विगर-कृषी			कृषी व विगर-कृषी एकूण		
		ग्रामीण	नागरी	एकूण	ग्रामीण	नागरी	एकूण	ग्रामीण	नागरी	एकूण
(1)	(2)	(3)	(4)	(5)	(6)	(7)	(8)	(9)	(10)	(11)
1	उद्योगांची संख्या									
	1.1 स्वकार्यरत उद्योग**	9950	331	10281	33405	13640	47045	43355	13971	57326
	1.2 आस्थापना***	480	144	624	9639	10173	19812	10119	10317	20436
	1.3 एकूण	10430	475	10905	43044	23813	66857	53474	24288	77762
2	मालकीच्या प्रकारानुसार उद्योग									
	2.1 सहकारी	1	0	1	131	102	233	132	102	234
	2.2 सार्वजनिक	8	0	8	4506	708	5214	4514	708	5222
	2.3 खाजगी	10421	475	10896	38407	23003	61410	48828	23478	72306
3	मालकाचा विशेष सामाजिक गट (एकूण संस्थांची टक्केवारी)									
	3.1 अनुसूचित जाती	15.26	11.16	15.08	9.23	8.37	8.93	10.41	8.43	9.79
	3.2 अनुसूचित जमाती	15.74	26.53	16.21	6.17	3.48	5.21	8.04	3.93	6.75
4	जागविरहित कार्यान्वित असलेल्या उद्योगांची एकूणशी टक्केवारी	24.59	38.95	25.22	11.28	19.62	14.25	13.87	20	15.79
5	शक्तीवर चालणा-या उद्योगांची एकूण उद्योगांशी टक्केवारी	7.87	4.84	7.74	13.58	12.2	13.09	12.47	12.06	12.34
6	सर्वसाधारणपणे काम करणा-या कामगारांची संख्या									
	6.1 एकूण कामगार	15535	942	16477	85334	75433	160767	100869	76375	177244
	6.2 वेतनावर काम करणारे कामगार	1235	242	1477	37854	46085	83939	39089	46327	85416
	6.3 वेतनावरील कामगारांची एकूण कामगारांशी टक्केवारी	7.95	26.97	8.96	44.36	61.09	52.21	38.75	60.66	48.19
	6.4 कामगारांची प्रति उद्योग सरासरी संख्या	1	2	2	2	3	2	2	3	2

टीप :- \*कृषी उत्पादन व मळे वगळून कृषी संबंधित उद्योग, \*\* पगारावर एकही कर्मचारी नसलेले उद्योग

\*\*\* ज्या उद्योगात कमीतकमी एकतरी व्यक्ती पगारावर काम करते असे उद्योग

आधार :- अर्थ व सांख्यिकी संचालनालय, महाराष्ट्र शासन, मुंबई (आर्थिक गणना-1998)

तक्ता क्रमांक: 9.6

प्रमुख उद्योग गटानुसार उद्योगांची आणि नियमित काम करणा-या कामगारांची संख्या

जिल्हा - यवतमाळ

संदर्भ वर्ष : 1998

अ. क्र.	उद्योग गट	ग्रामीण		नागरी		एकूण	
		उद्योग	कामगार	उद्योग	कामगार	उद्योग	कामगार
(1)	(2)	(3)	(4)	(5)	(6)	(7)	(8)
1	कृषी	10430	15535	475	942	10905	16477
2	खनिज उत्पादन व खाणकाम	43	73	45	2720	88	2793
3	वस्तुनिर्माण	7767	15636	2333	8901	10100	24537
4	बीज, गॅस आणि पाणी पुरवठा	11	30	7	47	18	77
5	बांधकाम	1499	2356	411	1251	1910	3607
6	घाऊक व्यापार	1129	2530	1552	3868	2681	6398
7	किरकोळ व्यापार	17587	26182	10909	21541	28496	47723
8	उपाहारगृहे आणि हॉटेल्स	1470	3273	1156	3579	2626	6852
9	वाहतूक	1338	2377	1451	2164	2789	4541
10	साठवण आणि गोदामविषयक	23	53	109	260	132	313
11	दळणवळण	88	250	141	374	229	624
12	वित्तीय, विमा, स्थावर मालमत्ता आणि व्यावसायिक सेवा	950	2318	1030	3312	1980	5630
13	सामूहिक, सामाजिक व व्यक्तिगत सेवा	11139	30256	4669	27416	15808	57672
14	इतर सेवा ( इतरत्र वर्गीकरण न केलेल्या)	0	0	0	0	0	0
15	विगर- कृषी उद्योग गट (एकूण)	0	0	0	0	0	0
सर्व प्रमुख उद्योग गट (एकूण)		53474	100869	24288	76375	77762	177244

आधार :- अर्थ व सांख्यिकी संचालनालय, महाराष्ट्र शासन, मुंबई (आर्थिक गणना - 1998)

तक्ता क्रमांक - 9.7

महत्त्वाच्या उद्योग गटानुसार कृषी व विंगर - कृषी आस्थापनांची व त्यातील कामगारांची संख्या

जिल्हा - यवतमाळ

संदर्भ वर्ष : 1998

अ. क्र.	उद्योग गट संकेतांक	उद्योग गट	आस्थापना			आस्थापनेवरील कामगार		
			ग्रामीण	नागरी	एकूण	ग्रामीण	नागरी	एकूण
(1)	(2)	(3)	(4)	(5)	(6)	(7)	(8)	(9)
1	0	कृषी	480	144	624	1648	942	2590
2	1	खाणकाम व दगडकाम	4	41	45	32	2720	2752
3	2 व 3	वस्तुनिर्माण	760	1112	1872	6254	8901	15155
4	4	बीज, गॅस व पाणी पुरवठा	10	5	15	29	47	76
5	5	बांधकाम	102	194	296	634	1251	1885
6	6	घाऊक व्यापार	293	782	1075	1341	3868	5209
7	6	किरकोळ व्यापार	2063	4003	6066	6012	21541	27553
8	6	उपाहारगृहे व हॉटेल्स	422	724	1146	1638	3579	5217
9	7	वाहतूक	325	238	563	1071	2164	3235
10	7	साठवण व गोदाम विषयक	20	66	86	47	260	307
11	7	दळणवळण	77	100	177	235	374	609
12	8	वित्तीय, विमा, स्थावर मालमत्ता आणि व्यावसायिक सेवा	289	565	854	1486	3312	4798
13	9	सामुहिक, सामाजिक व व्यक्तिगत सेवा	5274	2343	7617	23044	27416	50460
14	10	इतर	0	0	0	0	11	11
एकूण			10119	10317	20436	43471	76386	119857

आधार :- अर्थ व सांख्यिकी संचालनालय, महाराष्ट्र शासन, मुंबई (आर्थिक गणना-1998)

तक्ता क्रमांक - 10.1

शैक्षणिक संस्थांची (शाळा / महाविद्यालय इ.) संख्या

जिल्हा - वयतमाळ

संदर्भ वर्ष: 2005-06

अ. क्र.	तालुका	बाब	प्राथमिक संस्था					माध्यमिक संस्था				
			शाराकीय	स्थानिक संस्था	खाजगी		एकूण	शाराकीय	स्थानिक संस्था	खाजगी		एकूण
					अनुदानित	विना अनुदानित				अनुदानित	विना अनुदानित	
(1)	(2)	(3)	(4)	(5)	(6)	(7)	(8)	(9)	(10)	(11)	(12)	(13)
1	नेर	एकूण	1	89	8	4	102	1	2	16	4	23
		पैकी मूलीकरिता	0	2	0	0	2	0	0	2	0	2
2	आभुळगाव	एकूण	0	88	2	0	90	1	3	15	1	20
		पैकी मूलीकरिता	0	0	0	0	0	0	0	1	0	1
3	कळंब	एकूण	3	111	5	0	119	3	2	17	2	24
		पैकी मूलीकरिता	0	1	0	0	1	0	0	2	0	2
4	वयतमाळ	एकूण	6	181	45	16	248	4	5	34	17	60
		पैकी मूलीकरिता	0	2	0	0	2	0	1	8	0	9
5	दारव्हा	एकूण	2	146	9	2	159	2	2	36	0	40
		पैकी मूलीकरिता	0	4	0	0	4	0	0	3	0	3
6	दिग्रस	एकूण	2	112	17	9	140	2	0	20	3	25
		पैकी मूलीकरिता	0	1	0	0	1	0	0	2	0	2
7	पुसद	एकूण	3	211	23	7	244	4	5	33	8	50
		पैकी मूलीकरिता	0	1	0	0	1	0	1	0	0	1
8	डनरखेड	एकूण	2	173	12	8	193	2	8	26	5	41
		पैकी मूलीकरिता	0	5	0	0	5	0	2	2	0	4
9	महागाव	एकूण	0	129	15	0	144	1	2	18	2	23
		पैकी मूलीकरिता	0	2	0	0	2	0	0	2	0	2
10	आणि	एकूण	2	117	8	0	127	3	2	19	2	26
		पैकी मूलीकरिता	0	2	0	0	2	0	0	2	0	2
11	घाटंजी	एकूण	5	135	3	0	143	6	1	19	2	28
		पैकी मूलीकरिता	0	0	0	0	0	1	0	1	0	2
12	कंठ्यापूर	एकूण	5	131	15	0	151	5	4	22	5	36
		पैकी मूलीकरिता	0	0	0	0	0	0	0	2	0	2
13	राळेगाव	एकूण	1	106	5	0	112	2	4	16	3	25
		पैकी मूलीकरिता	0	2	0	0	2	0	0	2	0	2
14	मारगाव	एकूण	1	97	2	1	101	2	0	11	5	18
		पैकी मूलीकरिता	0	0	0	0	0	0	0	1	0	1
15	इरीआमणी	एकूण	5	104	1	0	110	5	1	9	3	18
		पैकी मूलीकरिता	0	0	0	0	0	0	0	0	0	0
16	वणी	एकूण	0	155	14	0	169	0	2	25	11	38
		पैकी मूलीकरिता	0	0	0	0	0	0	0	1	0	1
एकूण जिल्हा		एकूण	38	2085	184	45	2352	43	43	336	73	495
		पैकी मूलीकरिता	0	22	0	0	22	1	4	31	0	36

तक्ता क्रमांक - 10.1 (पुढे चालू)

जिल्हा -यवतगाळ

संदर्भ वर्ष: 2005-06

अ. क्र.	तालुका	दाख	उच्च माध्यमिक संस्था					महाविद्यालये (सर्व)					एकूण शैक्षणिक संस्था
			शासकीय	स्थानिक संस्था	खाजगी		एकूण	शासकीय	स्थानिक संस्था	खाजगी		एकूण	
					अनुदानित	विना अनुदानित				अनुदानित	विना अनुदानित		
(1)	(2)	(3)	(14)	(15)	(16)	(17)	(18)	(19)	(20)	(21)	(22)	(23)	(24)
1	नेर	एकूण	0	1	3	0	4	0	0	1	0	1	130
		पैकी मुलीकरिता	0	0	0	0	0	0	0	0	0	0	4
2	भुजगाव	एकूण	0	0	3	3	6	0	0	0	1	1	117
		पैकी मुलीकरिता	0	0	0	0	0	0	0	0	0	0	1
3	कटंब	एकूण	1	0	4	3	8	0	0	1	0	1	152
		पैकी मुलीकरिता	0	0	0	0	0	0	0	0	0	0	3
4	खजलगाळ	एकूण	2	2	11	6	21	0	0	4	1	5	334
		पैकी मुलीकरिता	0	1	3	0	4	0	0	1	0	1	16
5	दारका	एकूण	0	2	6	4	12	0	0	1	0	1	212
		पैकी मुलीकरिता	0	0	1	0	1	0	0	0	0	0	8
6	दिवस	एकूण	0	0	6	2	8	0	0	1	0	1	174
		पैकी मुलीकरिता	0	0	1	0	1	0	0	0	0	0	4
7	पुसद	एकूण	1	0	11	5	17	0	0	2	0	2	313
		पैकी मुलीकरिता	0	0	1	0	1	0	0	1	0	1	4
8	अमरकड	एकूण	0	2	8	1	11	0	0	1	0	1	246
		पैकी मुलीकरिता	0	0	1	0	1	0	0	0	0	0	10
9	महागाव	एकूण	0	0	2	5	7	0	0	0	0	0	174
		पैकी मुलीकरिता	0	0	0	1	1	0	0	0	0	0	5
10	आणि	एकूण	0	1	3	2	6	0	0	0	0	0	159
		पैकी मुलीकरिता	0	0	1	0	1	0	0	0	0	0	5
11	घाटजी	एकूण	0	0	4	3	7	0	0	1	0	1	179
		पैकी मुलीकरिता	0	0	0	0	0	0	0	0	0	0	2
12	कोटापूर	एकूण	1	1	6	1	9	0	0	1	0	1	197
		पैकी मुलीकरिता	0	0	0	0	0	0	0	0	0	0	2
13	राळगाव	एकूण	0	0	2	3	5	0	0	1	0	1	143
		पैकी मुलीकरिता	0	0	0	0	0	0	0	0	0	0	4
14	मारगाव	एकूण	0	0	2	4	6	0	0	0	0	0	125
		पैकी मुलीकरिता	0	0	0	0	0	0	0	0	0	0	1
15	जरीगावणी	एकूण	0	0	1	2	3	0	0	0	0	0	131
		पैकी मुलीकरिता	0	0	0	0	0	0	0	0	0	0	0
16	वणी	एकूण	0	1	5	5	11	0	0	1	0	1	219
		पैकी मुलीकरिता	0	0	0	0	0	0	0	0	0	0	1
एकूण जिल्हा		एकूण	5	10	77	49	141	0	0	15	2	17	3005
		पैकी मुलीकरिता	0	1	8	1	10	0	0	2	0	2	70

आधार-शिक्षणाधिकारी प्राथमिक व माध्यमिक, जि.प.यवतगाळ.



तक्ता क्रमांक - 102  
शैक्षणिक संस्थातील शिक्षक

जिल्हा - यवतमाळ

संदर्भ वर्ष: 2005-06

अ. क्र.	तालुका	बाब	प्राथमिक शिक्षक					माध्यमिक शिक्षक				
			शासकीय संस्था	स्थानिक संस्था	खाजगी		एकूण	शासकीय संस्था	स्थानिक संस्था	खाजगी		एकूण
					अनुदानित	विना अनुदानित				अनुदानित	विना अनुदानित	
(1)	(2)	(3)	(4)	(5)	(6)	(7)	(8)	(9)	(10)	(11)	(12)	(13)
1	नेर	एकूण	4	435	32	16	487	0	27	188	18	233
		पैकी स्त्रिया	0	159	13	11	183	0	7	45	2	54
2	भाणूळगाव	एकूण	0	386	14	0	400	0	17	155	5	177
		पैकी स्त्रिया	0	169	1	0	170	0	5	46	2	53
3	कळंब	एकूण	15	409	10	21	455	9	14	183	9	215
		पैकी स्त्रिया	6	180	7	4	197	2	3	35	2	42
4	यवतमाळ	एकूण	18	785	127	205	1135	26	76	598	71	771
		पैकी स्त्रिया	10	449	80	158	697	7	30	236	26	299
5	दारव्हा	एकूण	8	612	72	15	707	0	12	359	4	375
		पैकी स्त्रिया	4	238	24	6	272	0	2	73	2	77
6	दिघस	एकूण	6	400	55	71	532	5	0	300	12	317
		पैकी स्त्रिया	2	131	12	35	180	1	0	53	3	57
7	पुरसद	एकूण	20	803	175	52	1050	5	25	473	32	535
		पैकी स्त्रिया	5	252	49	29	335	0	5	104	5	114
8	उगरखेड	एकूण	10	668	52	31	761	0	80	301	20	401
		पैकी स्त्रिया	5	113	18	18	154	0	16	24	4	44
9	मूहगव	एकूण	0	477	44	5	526	0	32	169	9	210
		पैकी स्त्रिया	0	81	7	2	90	0	3	16	2	21
10	आणि	एकूण	12	402	29	10	453	5	19	236	7	267
		पैकी स्त्रिया	3	110	6	4	123	0	3	55	2	60
11	घाटजी	एकूण	35	433	35	5	508	14	0	225	10	249
		पैकी स्त्रिया	10	129	10	4	153	1	0	49	3	53
12	कोळापूर	एकूण	28	433	61	22	544	22	24	243	22	311
		पैकी स्त्रिया	11	140	20	7	178	8	10	24	6	48
13	राळगाव	एकूण	4	375	37	5	421	9	20	158	14	201
		पैकी स्त्रिया	2	99	8	4	113	1	3	26	4	34
14	भारेगाव	एकूण	7	269	25	0	301	9	0	118	21	148
		पैकी स्त्रिया	4	32	3	0	39	1	0	11	6	18
15	झरीनाम्णी	एकूण	42	270	25	0	337	15	9	76	14	114
		पैकी स्त्रिया	10	34	3	0	47	2	1	6	4	13
16	यणी	एकूण	0	541	45	48	634	0	37	327	43	407
		पैकी स्त्रिया	0	173	15	35	223	0	7	59	10	76
एकूण जिल्हा		एकूण	209	7698	838	506	9251	119	392	4109	311	4931
		पैकी स्त्रिया	72	2489	276	317	3154	23	95	862	83	1063

तन्त्र क्रमांक - 102 (पुढे चालू)

जिल्हा - यवतमाळ

संदर्भ वर्ष: 2005-06

अ. क्र.	तालुका	बाब	उच्च माध्यमिक शिक्षक					महाविद्यालयातील शिक्षक (सर्व)					एकूण
			शासकीय संस्था	स्थानिक संस्था	खाजगी		एकूण	शासकीय संस्था	स्थानिक संस्था	खाजगी		एकूण	
					अनुदानित	विना अनुदानित				अनुदानित	विना अनुदानित		
(1)	(2)	(3)	(14)	(15)	(16)	(17)	(18)	(19)	(20)	(21)	(22)	(23)	(24)
1	नर	एकूण	0	5	16	4	25	0	0	6	0	6	751
		पैकी स्त्रिया	0	1	4	0	5	0	0	1	0	1	243
2	दाभूळगाव	एकूण	0	0	24	14	38	0	0	0	3	3	618
		पैकी स्त्रिया	0	0	5	3	8	0	0	0	2	2	233
3	कळंब	एकूण	3	0	30	12	45	0	0	8	0	8	723
		पैकी स्त्रिया	1	0	9	4	14	0	0	2	0	2	255
4	यवतमाळ	एकूण	6	6	111	16	139	0	0	60	8	68	2113
		पैकी स्त्रिया	2	3	30	6	41	0	0	18	6	24	1061
5	दारव्हा	एकूण	0	6	26	14	46	0	0	10	0	10	1138
		पैकी स्त्रिया	0	1	4	2	7	0	0	1	0	1	357
6	दियस	एकूण	0	0	30	10	40	0	0	10	0	10	899
		पैकी स्त्रिया	0	0	6	4	10	0	0	1	0	1	248
7	पुराद	एकूण	4	0	87	19	110	0	0	33	0	33	1728
		पैकी स्त्रिया	2	0	24	4	30	0	0	8	0	8	487
8	उगारखेड	एकूण	0	6	47	4	57	0	0	18	0	18	1237
		पैकी स्त्रिया	0	0	6	1	7	0	0	1	0	1	206
9	मूहागाव	एकूण	0	0	26	20	46	0	0	0	0	0	782
		पैकी स्त्रिया	0	0	2	4	6	0	0	0	0	0	117
10	आणि	एकूण	0	3	24	8	35	0	0	0	0	0	755
		पैकी स्त्रिया	0	0	3	1	4	0	0	0	0	0	187
11	घाटंजी	एकूण	3	0	28	15	46	0	0	12	0	12	815
		पैकी स्त्रिया	0	0	7	2	9	0	0	1	0	1	216
12	केळापूर	एकूण	2	3	42	5	52	0	0	5	0	5	912
		पैकी स्त्रिया	2	0	4	1	7	0	0	2	0	2	235
13	राळगाव	एकूण	0	0	14	12	26	0	0	8	0	8	656
		पैकी स्त्रिया	0	0	4	2	6	0	0	2	0	2	155
14	गारेगाव	एकूण	0	0	6	14	20	0	0	0	0	0	469
		पैकी स्त्रिया	0	0	2	2	4	0	0	0	0	0	61
15	झरीजम्मी	एकूण	3	0	6	8	17	0	0	0	0	0	468
		पैकी स्त्रिया	0	0	3	1	4	0	0	0	0	0	64
16	थणी	एकूण	0	3	65	12	80	0	0	27	0	27	1148
		पैकी स्त्रिया	0	0	16	4	20	0	0	2	0	2	321
एकूण जिल्हा		एकूण	21	32	582	187	822	0	0	197	11	208	15212
		पैकी स्त्रिया	7	5	129	41	182	0	0	39	8	47	4446

आधार - शिक्षणाधिकारी, प्राथमिक व माध्यमिक, जि.प.यवतमाळ.

तक्ता क्रमांक - 10.3  
शैक्षणिक संस्थातील विद्यार्थी संख्या

जिल्हा -यवतमाळ

संदर्भ वर्ष:2005-06

अ. क्र.	तालुका	बाब	प्राथमिक विद्यार्थी					माध्यमिक विद्यार्थी				
			शासकीय	स्थानिक संस्था	खाजगी		एकूण	शासकीय	स्थानिक संस्था	खाजगी		एकूण
					अनुदानित	विना अनुदानित				अनुदानित	विना अनुदानित	
(1)	(2)	(3)	(4)	(5)	(6)	(7)	(8)	(9)	(10)	(11)	(12)	(13)
1	नेर	एकूण	112	13117	5681	622	19865	79	881	6905	565	8130
		पैकी मुली	109	6490	2612	309	9520	32	395	3312	221	3960
2	बाभूळगाव	एकूण	0	11621	2944	91	14656	85	743	4630	185	5643
		पैकी मुली	0	5632	1280	70	6982	36	337	2319	63	2755
3	कळंब	एकूण	637	11579	3186	49	15451	464	482	6749	156	7351
		पैकी मुली	296	5777	1601	28	7702	216	301	3004	71	3592
4	यवतमाळ	एकूण	1231	29805	18604	7081	56721	1112	3771	19220	2984	27087
		पैकी मुली	539	14538	8170	3001	26248	433	1547	9491	1312	12783
5	दारव्हा	एकूण	217	22884	8637	649	32387	279	1188	11408	0	12875
		पैकी मुली	189	11543	3897	388	16017	146	851	4104	0	5101
6	दिवस	एकूण	341	15634	2012	1294	26281	419	0	10754	481	11654
		पैकी मुली	205	7733	3744	546	12228	198	0	4432	244	4874
7	पुसद	एकूण	686	36817	18876	2792	59171	1016	1969	16601	1080	20666
		पैकी मुली	344	17584	7440	1319	26687	391	1105	6064	540	8100
8	तमरखेड	एकूण	356	32656	11591	1198	45801	283	2910	11935	943	16071
		पैकी मुली	205	16910	4836	467	22418	135	1648	4231	444	6458
9	महागाव	एकूण	0	23818	6297	503	30618	232	1281	6952	305	8770
		पैकी मुली	0	11266	2618	240	14124	99	239	2666	106	3110
10	आणि	एकूण	467	15551	6201	317	22536	554	668	8169	249	9640
		पैकी मुली	286	7278	2712	111	10387	286	322	3609	140	4357
11	घाटंजी	एकूण	1402	15332	5613	468	22815	793	185	7222	291	8491
		पैकी मुली	711	7281	2394	277	10663	301	88	3298	130	3820
12	कोळापूर	एकूण	1466	15360	5715	488	23029	829	1642	7169	742	10382
		पैकी मुली	713	7212	2395	235	10555	400	689	3131	287	4507
13	राळेगाव	एकूण	202	13359	4167	481	18209	423	1367	4926	371	7087
		पैकी मुली	61	6232	1881	250	8424	192	665	2394	183	3434
14	भारेगाव	एकूण	368	8634	2901	171	12074	387	0	3671	673	4731
		पैकी मुली	189	4216	1490	94	5989	176	0	1850	295	2321
15	झरीगावणी	एकूण	2235	6419	1901	304	10859	829	140	2174	403	3546
		पैकी मुली	1121	3337	966	191	5615	410	50	1029	200	1689
16	वणी	एकूण	0	25549	9814	1905	37268	0	1260	6676	1561	9497
		पैकी मुली	0	4457	4611	796	9864	0	546	3130	704	4380
एकूण जिल्हा		एकूण	9750	298435	121143	18413	447741	7784	18487	134661	10989	171921
		पैकी मुली	4968	137486	52647	8322	203423	3454	8783	58064	4940	75241

तक्ता क्रमांक - 10.3 (पुढे चालू)

जिल्हा - यवतमाळ

संदर्भ वर्ष 2005-06

अ. क्र.	तालुका	बाब	उच्च माध्यमिक विद्यार्थी					महाविद्यालयीन विद्यार्थी (सर्व)					एकूण
			शासकीय	स्थानिक संस्था	खाजगी		एकूण	शासकीय	स्थानिक संस्था	खाजगी		एकूण	
					अनुदानित	विना अनुदानित				अनुदानित	विना अनुदानित		
(1)	(2)	(3)	(14)	(15)	(16)	(17)	(18)	(19)	(20)	(21)	(22)	(23)	(24)
1	नेर	एकूण	0	215	1216	0	1461	0	0	765	0	765	30521
		पैकी मुली	0	113	489	0	602	0	0	329	0	329	14411
2	बाभूळगाव	एकूण	0	0	931	132	1063	0	0	0	90	90	21452
		पैकी मुली	0	0	376	54	430	0	0	0	38	38	10205
3	कळंब	एकूण	0	0	1599	84	1683	0	0	483	0	483	24968
		पैकी मुली	0	0	626	38	664	0	0	205	0	205	12163
4	धधरमाळ	एकूण	386	449	4950	481	6266	0	0	2959	27	2986	93060
		पैकी मुली	155	207	1886	234	2482	0	0	1366	12	1378	42891
5	दारका	एकूण	0	314	1444	433	2191	0	0	551	0	551	48004
		पैकी मुली	0	155	618	212	985	0	0	211	0	211	22314
6	द्विपस	एकूण	0	0	1257	221	1478	0	0	395	0	395	39808
		पैकी मुली	0	0	616	105	721	0	0	188	0	188	18011
7	पुसद	एकूण	0	0	3816	520	4336	0	0	1879	0	1879	86052
		पैकी मुली	0	0	1851	211	2062	0	0	855	0	855	37704
8	तमरखेड	एकूण	0	273	2301	55	2629	0	0	834	0	834	65335
		पैकी मुली	0	106	1110	26	1242	0	0	392	0	392	30510
9	महानगाव	एकूण	0	0	560	1485	2045	0	0	0	0	0	41433
		पैकी मुली	0	0	209	723	932	0	0	0	0	0	18166
10	आणि	एकूण	0	160	859	371	1390	0	0	0	0	0	33566
		पैकी मुली	0	74	436	154	664	0	0	0	0	0	15408
11	घाटंजी	एकूण	0	0	1586	282	1868	0	0	273	0	273	33447
		पैकी मुली	0	0	818	107	925	0	0	138	0	138	15546
12	केळापूर	एकूण	161	248	1550	89	2048	0	0	425	0	425	35884
		पैकी मुली	48	119	781	25	973	0	0	204	0	204	16239
13	राळेगाव	एकूण	0	0	751	465	1216	0	0	426	0	426	26938
		पैकी मुली	0	0	330	218	548	0	0	196	0	196	12602
14	भारेगाव	एकूण	0	0	949	231	1180	0	0	0	0	0	17985
		पैकी मुली	0	0	435	109	544	0	0	0	0	0	8854
15	शरीजामणी	एकूण	0	0	462	260	722	0	0	0	0	0	15127
		पैकी मुली	0	0	197	124	321	0	0	0	0	0	7625
16	वर्णी	एकूण	0	44	3311	549	3904	0	0	1756	0	1756	52425
		पैकी मुली	0	16	1612	227	1855	0	0	889	0	889	16988
एकूण जिल्हा	एकूण	एकूण	547	1703	27572	5658	35480	0	0	10746	117	10863	666005
		पैकी मुली	203	790	12390	2567	15950	0	0	4973	50	5023	299637

आधार - शिक्षणविजरी प्राथमिक व माध्यमिक जि.प.यवतमाळ

तक्ता क्रमांक - 10.4

शैक्षणिक संस्थातील अनुसूचित जातीच्या विद्यार्थ्यांची संख्या

जिल्हा - यवतमाळ

संदर्भ वर्ष: 2005-06

अ. क्र.	तालुका	बाब	प्राथमिक विद्यार्थी					माध्यमिक विद्यार्थी				
			शासकीय	स्थानिक संस्था	खाजगी		एकूण	शासकीय	स्थानिक संस्था	खाजगी		एकूण
					अनुदानित	विना अनुदानित				अनुदानित	विना अनुदानित	
(1)	(2)	(3)	(4)	(5)	(6)	(7)	(8)	(9)	(10)	(11)	(12)	(13)
1	नेर	एकूण	22	2745	919	81	3767	30	107	1578	26	1741
		पैकी मुली	16	1314	416	42	1788	14	56	721	13	804
2	बाभळगाव	एकूण	0	1719	342	9	2070	22	206	666	34	928
		पैकी मुली	0	828	146	7	981	12	97	298	18	425
3	फळंब	एकूण	84	1353	399	14	1850	123	39	688	15	865
		पैकी मुली	43	668	207	6	924	42	15	401	6	464
4	यवतमाळ	एकूण	281	4496	2558	782	8117	163	127	3829	173	4292
		पैकी मुली	72	2250	1242	319	3883	72	56	2020	68	2216
5	दारव्हा	एकूण	46	3041	1063	101	4251	158	47	1744	0	1949
		पैकी मुली	27	1344	456	48	1875	24	26	846	0	896
6	दिग्रस	एकूण	17	1762	992	97	2868	147	0	911	154	1212
		पैकी मुली	12	886	409	46	1353	22	0	379	62	463
7	पुसद	एकूण	26	7003	2595	224	9848	169	256	2677	314	3416
		पैकी मुली	17	3321	962	111	4411	83	128	946	130	1287
8	उमरखेड	एकूण	21	5825	1653	186	7685	263	938	1911	257	3369
		पैकी मुली	16	2452	693	101	3262	151	479	629	132	1391
9	महागाव	एकूण	0	3149	826	117	4092	66	232	985	62	1345
		पैकी मुली	0	1516	377	40	1933	42	119	352	36	549
10	आणि	एकूण	29	1718	794	61	2602	165	158	1109	30	1462
		पैकी मुली	18	868	387	21	1294	87	73	412	10	582
11	घाटंजी	एकूण	262	1297	576	52	2187	319	63	576	44	1002
		पैकी मुली	68	603	247	29	947	172	33	170	28	403
12	कोळापूर	एकूण	235	1075	848	95	2253	376	128	378	116	998
		पैकी मुली	71	499	407	35	1012	159	64	184	59	466
13	सळगाव	एकूण	32	924	331	46	1333	149	274	141	48	612
		पैकी मुली	21	444	167	23	655	74	136	94	25	329
14	भारेगाव	एकूण	41	482	160	13	696	78	0	121	117	316
		पैकी मुली	23	259	94	7	383	36	0	82	53	171
15	झरीजाम्नी	एकूण	405	460	329	46	1240	147	48	22	44	261
		पैकी मुली	153	236	179	28	596	79	27	11	27	144
16	घण्टी	एकूण	0	1947	1068	196	3211	0	128	1526	145	1799
		पैकी मुली	0	970	543	88	1601	0	71	767	69	907
एकूण जिल्हा		एकूण	1501	38996	15453	2120	58070	2375	2751	18862	1579	25567
		पैकी मुली	557	18458	6932	951	26898	1069	1380	8312	736	11497

तक्ता क्रमांक - 10.4 (पुढे चालू)

जिल्हा - यवतमाळ

संदर्भ वर्ष: 2005-06

क्र.	तालुका	बाव	उच्च माध्यमिक विद्यार्थी					सहाविद्यालयातील विद्यार्थी (सर्व)					एकूण
			शासकीय	स्थानिक	खालगी		एकूण	शासकीय	स्थानिक	खालगी		एकूण	
					अनुदानित	विना अनुदानित				अनुदानित	विना अनुदानित		
(1)	(2)	(3)	(14)	(15)	(16)	(17)	(18)	(19)	(20)	(21)	(22)	(23)	(24)
1	नेर	एकूण	0	85	247	0	332	0	0	84	0	84	5924
		पैकी मुली	0	38	141	0	179	0	0	36	0	36	2807
2	बापुलगाव	एकूण	0	0	131	40	171	0	0	0	10	10	3179
		पैकी मुली	0	0	75	22	97	0	0	0	4	4	1507
3	कलंब	एकूण	91	0	229	30	350	0	0	53	0	53	3118
		पैकी मुली	32	0	111	14	157	0	0	23	0	23	1568
4	यवतमाळ	एकूण	0	47	421	36	504	0	0	325	3	328	13241
		पैकी मुली	0	26	263	22	311	0	0	150	2	152	6562
5	सरखल	एकूण	0	46	244	36	326	0	0	61	0	61	6587
		पैकी मुली	0	25	124	23	172	0	0	23	0	23	2966
6	त्रिघस	एकूण	0	0	96	32	128	0	0	43	0	43	4251
		पैकी मुली	0	0	37	18	55	0	0	21	0	21	1892
7	पुसद	एकूण	0	0	264	59	323	0	0	207	0	207	13794
		पैकी मुली	0	0	81	31	112	0	0	94	0	94	5904
8	उमरखेड	एकूण	0	58	290	15	363	0	0	92	0	92	11509
		पैकी मुली	0	27	129	6	162	0	0	43	0	43	4858
9	महगाव	एकूण	0	0	248	39	287	0	0	0	0	0	5724
		पैकी मुली	0	0	185	18	203	0	0	0	0	0	2685
10	आणि	एकूण	0	30	183	34	247	0	0	0	0	0	4311
		पैकी मुली	0	20	91	19	130	0	0	0	0	0	2006
11	धरंजी	एकूण	0	0	101	42	143	0	0	30	0	30	3362
		पैकी मुली	0	0	48	21	69	0	0	15	0	15	1434
12	केळापूर	एकूण	83	21	67	15	186	0	0	47	0	47	3484
		पैकी मुली	41	9	42	10	102	0	0	22	0	22	1602
13	राळेगाव	एकूण	0	0	60	35	95	0	0	47	0	47	2087
		पैकी मुली	0	0	42	17	59	0	0	21	0	21	1064
14	यारेगाव	एकूण	0	0	125	26	151	0	0	0	0	0	1163
		पैकी मुली	0	0	61	15	76	0	0	0	0	0	630
15	झरीगावणी	एकूण	0	0	28	24	52	0	0	0	0	0	1553
		पैकी मुली	0	0	16	15	31	0	0	0	0	0	771
16	वणी	एकूण	0	66	335	79	480	0	0	193	0	193	5683
		पैकी मुली	0	35	162	34	231	0	0	98	0	98	2837
एकूण जिल्हा		एकूण	174	353	3069	542	4138	0	0	1182	13	1195	88970
		पैकी मुली	73	180	1608	285	2146	0	0	546	6	552	41093

आभार - शिक्षणाधिकारी, प्राथमिक व माध्यमिक, जि.प. यवतमाळ

तक्ता क्रमांक - 10.5

शैक्षणिक संस्थांतल अनुसूचित जमातीच्या विद्यार्थ्यांची संख्या

जिल्हा - यवतमाळ

संदर्भ वर्ष: 2005-06

अ.क्र.	तालुका	बाब	प्राथमिक विद्यार्थी						माध्यमिक विद्यार्थी				
			शासकीय	स्थानिक संस्था	खालगी		एकूण	शासकीय	स्थानिक संस्था	खालगी		एकूण	
					अनुदानित	विना अनुदानित				अनुदानित	विना अनुदानित		
(1)	(2)	(3)	(4)	(5)	(6)	(7)	(8)	(9)	(10)	(11)	(12)	(13)	
1	नेर	एकूण	119	1271	960	38	2388	35	71	446	57	609	
		पैकी मुली	113	655	417	14	1199	14	38	231	27	310	
2	बार्भुळगाव	एकूण	0	2226	975	22	3223	149	113	778	24	1064	
		पैकी मुली	0	1152	477	15	1644	72	53	381	15	521	
3	कळंब	एकूण	640	3569	1056	13	5278	262	97	1906	27	2292	
		पैकी मुली	298	1888	537	10	2733	126	53	926	14	1119	
4	यवतागाळ	एकूण	794	7219	3497	590	12100	604	358	2570	386	3918	
		पैकी मुली	352	3541	1555	262	5710	237	154	1271	198	1860	
5	दारव्हा	एकूण	276	2187	981	65	3509	165	118	633	0	916	
		पैकी मुली	186	1101	420	51	1758	77	70	296	0	443	
6	द्विग्रस	एकूण	369	2839	1321	115	4644	169	0	1199	97	1465	
		पैकी मुली	212	1482	572	64	2330	78	0	400	43	521	
7	भुसद	एकूण	633	5721	2226	210	8790	539	274	1286	138	2237	
		पैकी मुली	280	2911	844	93	4128	258	130	300	72	760	
8	उमरखेड	एकूण	397	5785	1279	199	7660	157	375	993	119	1644	
		पैकी मुली	205	2294	582	90	3171	65	186	334	54	639	
9	महागाव	एकूण	0	3372	1621	74	5067	77	76	793	58	1004	
		पैकी मुली	0	1639	765	26	2430	39	36	301	29	405	
10	आर्णि	एकूण	372	3309	1220	46	4947	222	164	1144	17	1547	
		पैकी मुली	208	1612	573	16	2409	109	73	569	7	758	
11	भाटंजी	एकूण	1194	3927	1621	145	6887	533	68	1158	60	1919	
		पैकी मुली	591	1946	683	64	3284	320	34	541	33	928	
12	केळापूर	एकूण	428	5362	3447	213	9450	685	293	753	86	1817	
		पैकी मुली	280	2676	1599	96	4651	228	119	906	35	1288	
13	राळेगाव	एकूण	97	3814	1576	141	5628	325	124	1202	67	1718	
		पैकी मुली	51	1944	672	77	2744	131	42	600	33	806	
14	मारेगाव	एकूण	306	3217	1020	26	4569	387	0	678	114	1179	
		पैकी मुली	150	1573	502	12	2237	141	0	344	55	540	
15	झरीजामणी	एकूण	1217	3191	969	117	5494	560	42	630	46	1278	
		पैकी मुली	630	1659	508	64	2861	253	27	356	24	660	
16	वणी	एकूण	0	3363	1565	115	5043	0	129	1588	174	1891	
		पैकी मुली	0	1716	761	60	2537	0	66	780	86	932	
एकूण जिल्हा		एकूण	6842	60372	25334	2129	94677	4969	2302	17757	1470	26498	
		पैकी मुली	3556	29789	11467	1014	45826	2148	1081	8536	725	12490	

जिल्हा - यवतमाळ

अ.क्र.	तालुका	बांध	उच्च माध्यमिक विद्यार्थी					महाविद्यालयार्थी विद्यार्थी (सर्ज)					एकूण
			शासकीय	स्थानिक संस्था	खाजगी		एकूण	शासकीय संस्था	स्थानिक संस्था	खाजगी		एकूण	
					अनुदानित	विना अनुदानित				अनुदानित	विना अनुदानित		
(1)	(2)	(3)	(14)	(15)	(16)	(17)	(18)	(19)	(20)	(21)	(22)	(23)	(24)
1	नेरे	एकूण पैकी मुली	0 0	16 6	43 18	0 0	59 24	0 0	0 0	107 46	0 0	107 46	3163 1579
2	बामळगाव	एकूण पैकी मुली	0 0	0 0	77 46	31 16	108 62	0 0	0 0	0 5	13 5	13 5	4408 2232
3	कळंब	एकूण पैकी मुली	22 6	0 0	84 25	63 29	169 60	0 0	0 0	68 29	0 0	68 29	7807 3941
4	यवतमाळ	एकूण पैकी मुली	180 74	63 27	134 52	129 33	506 186	0 0	0 0	414 191	4 2	418 193	16942 7949
5	दारकर	एकूण पैकी मुली	0 0	67 32	46 25	30 15	143 72	0 0	0 0	77 30	0 0	77 30	4645 2303
6	दिप्रस	एकूण पैकी मुली	0 0	0 0	71 21	44 11	115 32	0 0	0 0	55 26	0 0	55 26	6279 2909
7	पुसद	एकूण पैकी मुली	63 26	0 0	110 26	64 17	237 69	0 0	0 0	263 120	0 0	263 120	11527 5077
8	उमरखेड	एकूण पैकी मुली	0 0	75 13	71 32	22 14	168 59	0 0	0 0	117 55	0 0	117 55	9589 3924
9	महागाव	एकूण पैकी मुली	0 0	0 0	167 48	57 11	224 59	0 0	0 0	0 0	0 0	0 0	6295 2894
10	आर्वा	एकूण पैकी मुली	0 0	31 6	77 29	44 17	152 52	0 0	0 0	0 0	0 0	0 0	6646 3219
11	घाटजी	एकूण पैकी मुली	0 0	0 0	103 49	66 19	169 68	0 0	0 0	38 19	0 0	38 19	9013 4299
12	कोळापूर	एकूण पैकी मुली	156 17	66 22	168 72	55 28	445 139	0 0	0 0	60 29	0 0	60 29	11772 6107
13	राळेगाव	एकूण पैकी मुली	0 0	0 0	62 41	47 12	109 53	0 0	0 0	59 27	0 0	59 27	7514 3630
14	मारोगाव	एकूण पैकी मुली	0 0	0 0	109 33	57 24	166 57	0 0	0 0	0 0	0 0	0 0	5914 2834
15	सुरीलामणी	एकूण पैकी मुली	0 0	0 0	64 34	33 21	97 55	0 0	0 0	0 0	0 0	0 0	6869 3576
16	वणी	एकूण पैकी मुली	0 0	78 33	159 74	156 74	393 181	0 0	0 0	246 124	0 0	246 124	7573 3774
एकूण जिल्हा		एकूण पैकी मुली	421 123	396 139	1545 625	898 341	3260 1228	0 0	0 0	1504 696	17 7	1521 703	125956 60247

आधार-सहाय्यार्थी, प्राथमिक व माध्यमिक, जि.प. यवतमाळ.



तक्ता क्रमांक - 10.6

शारीरिक शिक्षण महाविद्यालये, क्रीडांगणे, क्रीडा संस्था आणि क्रीडा शिष्यवृत्तीधारक

जिल्हा- यवतमाळ

संदर्भ वर्ष-2006-07

अ. क्र.	तालुका	शारीरिक शिक्षण महाविद्यालये (संख्या)	अधिकृत क्रीडांगणे, व्यायाम शाळा (संख्या)		खेळाच्या स्टेडि-यमची संख्या	अधिकृत जलतरण तलाव (संख्या)	वर्षात घेतलेली क्रीडा प्रशिक्षण शिबिरे (संख्या)	राज्यपातळीवर निवड झालेल्या खेळाडूंची संख्या		क्रीडा शिष्यवृत्ती धारकांची संख्या	
			क्रीडांगणे	व्यायाम शाळा				एकूण	पैकी मुली	एकूण	पैकी मुली
(1)	(2)	(3)	(4)	(5)	(6)	(7)	(8)	(9)	(10)	(11)	(12)
1	नेर	0	12	3	0	0	6	2	0	0	0
2	बाभूळगाव	0	7	4	0	0	7	0	0	0	0
3	कळंब	1	9	1	0	0	6	12	0	1	0
4	यवतमाळ	5	30	10	3	1	79	273	139	20	9
5	दारळा	1	13	3	1	0	10	4	0	0	0
6	दिग्रस	1	25	4	1	0	12	10	0	0	0
7	पुसद	1	21	8	2	1	12	12	0	6	0
8	उमरखेड	1	14	4	1	0	7	5	0	1	0
9	महागाव	0	8	2	0	0	4	0	0	0	0
10	आणि	0	12	3	1	0	12	0	0	0	0
11	घाटंजी	0	14	2	0	0	12	2	2	0	0
12	पांढरकवडा	0	12	3	0	0	15	0	0	0	0
13	राळेगाव	0	12	4	1	0	25	40	32	4	1
14	मारेगाव	0	8	2	0	0	10	0	0	0	0
15	झरीजामणी	0	6	2	0	0	5	0	0	0	0
16	वणी	0	17	5	0	0	15	30	0	0	0
जिल्हा एकूण		10	220	60	10	2	237	390	173	32	10

टिप - स्तंभ 4 ते 8 मध्ये जिल्हा क्रीडा अधिकारी यांच्या मार्फत अनुदान वितरित केलेल्या शाळा व नोंदणीकृत क्रीडा संस्था यांचा समावेश आहे.

आधार - जिल्हा क्रीडा अधिकारी, यवतमाळ.

तक्ता क्रमांक - 10.7

		इयत्तानिहाय विधायाची संख्या						एकूण
जिल्हा - यवतमाळ		सदभ वर्ष - 30 सप्टेंबर, 2006						
अ. क्र.	तालुका	व्यक्तांक			इयत्तानिहाय विधायाची संख्या			
		1 री	2 री	3 री	4 थी	5 वी	6 वी	7 वी
		(अ)	(ब)	(क)	(द)	(e)	(f)	(g)
1	नेर	3468	2890	2869	2676	2732	2699	2678
2	बाभुळगाव	2860	2281	2293	2070	2269	2284	2147
3	कळंब	3200	2653	2576	2382	2516	2482	2395
4	यवतमाळ	8969	7566	7774	7628	7665	7498	7232
5	दारव्हा	5467	4680	4765	4286	4478	4435	4312
6	दिवस	4973	3957	4166	3897	3779	3511	3278
7	पुणद	11467	8972	8421	7604	7676	7394	7220
8	उमरखेड	8019	6168	6126	6027	6072	6184	5913
9	महागाव	6279	4768	4854	4783	4631	4630	4076
10	आषि	4964	3935	3738	3582	3736	3244	3045
11	घाटजी	4260	3562	3314	3169	3265	3411	3162
12	पांढरकवडा	4717	3957	3862	3365	3670	3556	3543
13	राळेगाव	3141	2666	2547	2569	2486	2519	2392
14	मारगाव	2779	2044	2036	1874	1881	1854	1716
15	झरीजामणी	2321	1973	1762	1848	1812	1764	1767
16	वणी	5057	4626	4560	4258	4344	4441	4537
एकूण जिल्हा		81941	66698	65663	62018	63012	61906	59413

तक्ता क्रमांक - 10.7 (पुढे चालू)

जिल्हा - यवतमाळ

सदर्भ वर्ष - 30 सप्टेंबर, 2006

अ. क्र.	तालुका	इयत्ता					एकूण
		8 वी	9 वी	10 वी	11 वी	12 वी	
	(2)	(8)	(9)	(10)	(11)	(12)	(15)
1	नेर	2058	1798	1575	845	616	26904
2	बाभूळगाव	1601	1398	1315	601	462	21581
3	कळंब	1915	1710	1605	910	773	25117
4	यवतमाळ	6182	5415	4210	3305	2961	76405
5	दागव्हा	3234	2540	2425	1210	981	42813
6	दियस	2310	2115	1598	825	653	35062
7	पुसद	5100	4151	3610	2205	2131	75951
8	उमरखेड	3750	3125	2789	1358	1271	56802
9	महागाव	2147	2010	1605	1045	1000	41828
10	आर्णि	2118	1805	1315	618	772	32872
11	वाटंजी	2198	1917	1610	1015	853	31736
12	पांढरकवडा	2605	2170	1753	1190	858	35246
13	राळेगाव	1603	1615	1498	810	406	24252
14	मारेगाव	1199	1167	1015	675	505	18745
15	झरांजामणी	1010	910	778	418	304	16667
16	बणी	3915	3510	3140	2015	1889	46292
एकूण जिल्हा		42945	37356	31841	19045	16435	608273

आधार - शिक्षणाधिकारी, प्राथमिक व माध्यमिक, जि.प.यवतमाळ

तक्ता क्रमांक - 11.1

सावंजनिक व शासन सहाय्यीत वैद्यकीय सुविधांची माहिती

जिल्हा - यवतमाळ

संदर्भ वर्ष.2006-07

अ. क्र.	तालुका	संख्या						
		रुग्णालये	दवाखाने	प्रसूतिगृहे	प्राथमिक आरोग्य केंद्रे	उपकेंद्रे	डॉक्टर व वैद्य	परिचारिका
(1)	(2)	(3)	(4)	(5)	(6)	(7)	(8)	(9)
1	नेर	1	2	1	3	17	6	26
2	बाभुळगाव	1	1	1	3	21	3	30
3	कळंब	1	1	1	3	28	5	34
4	यवतमाळ	4	2	1	5	45	37	227
5	दारव्हा	3	2	2	4	26	12	39
	दिग्रस	1	0	1	2	11	4	21
7	पुसद	1	1	1	6	47	7	42
8	उमरखेड	1	2	1	6	33	13	46
9	महागाव	1	1	1	4	23	10	60
10	आर्णि	1	2	1	4	25	6	34
11	घाटजी	1	0	1	4	26	12	42
12	केव्हापूर	1	1	1	6	42	14	38
13	राळंगाव	1	2	1	4	30	7	40
14	मारेगाव	1	1	1	2	15	5	20
15	झरीजामर्णा	1	0	1	3	22	9	35
16	वणी	1	2	1	4	27	8	27
एकूण जिल्हा		21	20	17	63	438	158	761

तक्ता क्रमांक - 11.1

सार्वजनिक व शासन सहाय्यीत वैद्यकीय सुविधांची माहिती

जिल्हा - यवतमाळ

संदर्भ वर्ष: 2006-07

अ. क्र.	तालुका	खाटांची संख्या			उपचार केलेले आंतररुग्ण (00)				उपचार केलेले बाह्यरुग्ण (00)		
		एकूण	एकूण पैकी स्त्रियां साठी	एकूण पैकी मुलां साठी	पुरुष	स्त्रिया	मुले	एकूण	पुरुष	स्त्रिया	मुले
(1)	(2)	(10)	(11)	(12)	(13)	(14)	(15)	(16)	(17)	(18)	(19)
1	नेर	48	12	0	उ.ना.	उ.ना.	उ.ना.	75	583	उ.ना.	उ.ना.
2	बाभुळगाव	55	12	0	उ.ना.	उ.ना.	उ.ना.	15	600	उ.ना.	उ.ना.
3	कळंब	62	12	0	उ.ना.	उ.ना.	उ.ना.	44	669	उ.ना.	उ.ना.
4	यवतमाळ	635	20	0	उ.ना.	उ.ना.	उ.ना.	345	864	उ.ना.	उ.ना.
5	दारव्हा	114	16	0	उ.ना.	उ.ना.	उ.ना.	98	1077	उ.ना.	उ.ना.
	दिग्रस	44	8	0	उ.ना.	उ.ना.	उ.ना.	37	408	उ.ना.	उ.ना.
7	पुसद	98	24	0	उ.ना.	उ.ना.	उ.ना.	44	826	उ.ना.	उ.ना.
8	उमरखेड	79	24	0	उ.ना.	उ.ना.	उ.ना.	51	1043	उ.ना.	उ.ना.
9	महागाव	58	16	0	उ.ना.	उ.ना.	उ.ना.	19	579	उ.ना.	उ.ना.
10	आर्णि	59	16	0	उ.ना.	उ.ना.	उ.ना.	32	964	उ.ना.	उ.ना.
11	घाटजी	60	16	0	उ.ना.	उ.ना.	उ.ना.	45	598	उ.ना.	उ.ना.
12	केळापूर	127	24	0	उ.ना.	उ.ना.	उ.ना.	120	1020	उ.ना.	उ.ना.
13	राळेगाव	69	16	0	उ.ना.	उ.ना.	उ.ना.	40	694	उ.ना.	उ.ना.
14	मारेगाव	42	8	0	उ.ना.	उ.ना.	उ.ना.	16	313	उ.ना.	उ.ना.
15	झरीजामणी	50	12	0	उ.ना.	उ.ना.	उ.ना.	5	289	उ.ना.	उ.ना.
16	वणी	57	16	0	उ.ना.	उ.ना.	उ.ना.	54	980	उ.ना.	उ.ना.
	एकूण जिल्हा	1657	252	0		0	0	1040	11507	उ.ना.	उ.ना.

टिप :- रकाणा क्र.17,18 व 19 (उपचार केलेले बाह्य रुग्ण) हयाबाबीची माहिती वेगळी

उपलब्ध नसल्याने प्राप्त झालेली एकूणची माहिती रकाणा क्र.17 मध्ये दिली आहे.

आधार -1) जिल्हा शल्य चिकित्सक, सामान्य रुग्णालय, यवतमाळ

2) जिल्हा आरोग्य अधिकारी, जिल्हा परिषद, यवतमाळ

3) आरोग्य अधिकारी, महानगरपालिका/ नगर परिषद/ कटक मंडळ

तक्ता क्रमांक - 11.2

नोंदणी केलेल्या जन्म-मृत्यूंची संख्या-2003

जिल्हा-यवतमाळ

संदर्भ वर्ष: 2003

अ. क्र.	तालुका	एकूण/ ग्रामीण/ नागरी	नोंदलेल्या जन्मांची संख्या			नोंदलेल्या मृत्यूंची संख्या			बाल मृत्यूंची संख्या		
			पुरुष	स्त्रिया	एकूण	पुरुष	स्त्रिया	एकूण	पुरुष	स्त्रिया	एकूण
(1)	(2)	(3)	(4)	(5)	(6)	(7)	(8)	(9)	(10)	(11)	(12)
1	नेर	एकूण	691	581	1272	274	147	421	15	9	24
		ग्रामीण	691	581	1272	274	147	421	15	9	24
		नागरी	0	0	0	0	0	0	0	0	0
2	बाभुळगाव	एकूण	449	334	783	326	199	525	8	7	15
		ग्रामीण	449	334	783	326	199	525	8	7	15
		नागरी	0	0	0	0	0	0	0	0	0
3	कळंब	एकूण	699	482	1181	479	233	712	16	7	23
		ग्रामीण	699	482	1181	479	233	712	16	7	23
		नागरी	0	0	0	0	0	0	0	0	0
4	यवतमाळ	एकूण	6353	5302	11655	2676	1418	4094	305	202	507
		ग्रामीण	669	469	1138	641	252	893	24	13	37
		नागरी	5684	4833	10517	2035	1166	3201	281	189	470
5	दारुवा	एकूण	1773	1063	2836	587	304	891	41	22	63
		ग्रामीण	1128	640	1768	491	249	740	22	12	34
		नागरी	645	423	1068	96	55	151	19	10	29
6	दिग्रस	एकूण	2138	1478	3616	604	317	921	41	26	67
		ग्रामीण	951	582	1533	426	248	674	29	21	50
		नागरी	1187	896	2083	178	69	247	12	5	17
7	पुसद	एकूण	3939	2184	6123	1011	486	1497	73	65	138
		ग्रामीण	1881	1070	2951	682	337	1019	41	56	97
		नागरी	2058	1114	3172	329	149	478	32	9	41
8	उमरखेड	एकूण	3051	2153	5204	1030	615	1645	52	33	85
		ग्रामीण	2110	1367	3477	876	489	1365	43	30	73
		नागरी	941	786	1727	154	126	280	9	3	12

तक्ता क्रमांक - 11.2

नोंदणी केलेल्या जन्म-मृत्यूंची संख्या-2003

जिल्हा-यवतमाळ

संदर्भ वर्ष: 2003.

अ. क्र.	तालुका	एकूण/ ग्रामीण/ नागरी	नोंदलेल्या जन्मांची संख्या			नोंदलेल्या मृत्यूंची संख्या			बाल मृत्यूंची संख्या		
			पुरुष	स्त्रिया	एकूण	पुरुष	स्त्रिया	एकूण	पुरुष	स्त्रिया	एकूण
(1)	(2)	(3)	(4)	(5)	(6)	(7)	(8)	(9)	(10)	(11)	(12)
9	महागाव	एकूण	1207	745	1952	490	242	732	37	17	54
		ग्रामीण	1207	745	1952	490	242	732	37	17	54
		नागरी	0	0	0	0	0	0	0	0	0
10	आर्णि	एकूण	1318	673	1991	600	290	890	22	22	44
		ग्रामीण	1318	673	1991	600	290	890	22	22	44
		नागरी	0	0	0	0	0	0	0	0	0
11	घाटंजी	एकूण	994	600	1594	518	258	776	24	22	46
		ग्रामीण	698	417	1115	433	217	650	23	21	44
		नागरी	296	183	479	85	41	126	1	1	2
12	केळापूर	एकूण	1328	939	2267	684	335	1019	33	21	54
		ग्रामीण	853	523	1376	537	273	810	29	16	45
		नागरी	475	416	891	147	62	209	4	5	9
13	राळेंगाव	एकूण	854	600	1454	380	185	565	12	5	17
		ग्रामीण	854	600	1454	380	185	565	12	5	17
		नागरी	0	0	0	0	0	0	0	0	0
14	मारेगाव	एकूण	599	337	936	380	272	652	7	8	15
		ग्रामीण	599	337	936	380	272	652	7	8	15
		नागरी	0	0	0	0	0	0	0	0	0
15	झरीजामणी	एकूण	508	273	781	205	121	326	5	2	7
		ग्रामीण	508	273	781	205	121	326	5	2	7
		नागरी	0	0	0	0	0	0	0	0	0
16	वणी	एकूण	2103	1342	3445	802	387	1189	22	13	35
		ग्रामीण	993	572	1565	478	287	765	12	9	21
		नागरी	1110	770	1880	324	100	424	10	4	14
जिल्हा एकूण	एकूण	28004	19086	47090	11046	5809	16855	713	481	1194	
	ग्रामीण	15608	9665	25273	7698	4041	11739	345	255	600	
	नागरी	12396	9421	21817	3348	1768	5116	368	226	594	

आधार - आरोग्य सेवा संचालनालय, महाराष्ट्र राज्य, पुणे

तक्ता क्रमांक - 11.3

विविध कारणानुसार मृत्यूची संख्या-2003

जिल्हा -यवतमाळ

संदर्भ वर्ष - 2003

अ. क्र.	मृत्यूचे कारण	मृत्यूची संख्या
(1)	(2)	(3)
<b>अ</b>	<b>साथीचे विकार</b>	
1	हिवताप	15
2	विषमज्वर	0
3	क्षयरोग	232
4	न्युमोनिया/ श्वसन क्रियेसंबधी	37
5	अमांश, अतिसार, गॅस्ट्रो	16
<b>ब</b>	<b>बिगर साथीचे विकार</b>	
1	एडस	0
2	हृदय विकार	498
3	कर्करोग	252
4	बाळंतपणात मातेचा मृत्यू	4
5	पक्षाघात	156
6	मूत्रपिंड विषयक	0
<b>क</b>	<b>अपघात</b>	
1	आत्महत्या	77
2	रहदारी वाहतूक	113
3	विद्युत धक्का	0
4	भाजणे/ जळणे	75
5	इतर अपघात	1224
<b>ड</b>	<b>इतर कारणे</b>	14156
<b>एकूण मृत्यू</b>		<b>16855</b>

आधार - आरोग्य सेवा संचालनालय, महाराष्ट्र राज्य, पुणे



तक्ता क्रमांक - 11.4

माता व बाल संगोपन कार्यक्रमातर्गत लस टोचणी

जिल्हा - यवतमाळ

सदर्भ वर्ष : 2006-07

अ.क्र.	तालुका	ग्रामीण/ एकूण	ट्रिगुणी लस	पोलिओ	बीसीजी	गोवर	ट्रिगुणी (डो.टी.)	धनुर्वात लस		
								10 वर्ष	16 वर्ष	गरोदर स्त्रिया
(1)	(2)	(3)	(4)	(5)	(6)	(7)	(8)	(9)	(10)	(11)
1	नेर	ग्रामीण	2130	2130	2031	1973	2742	2715	2531	2178
		एकूण	2130	2130	2031	1973	2742	2715	2531	2178
2	बाभुळगाव	ग्रामीण	1366	1366	1309	1248	2049	2060	1967	1552
		एकूण	1366	1366	1309	1248	2049	2060	1967	1552
3	कळंब	ग्रामीण	1636	1636	1632	1586	2345	2327	2121	1840
		एकूण	1636	1636	1632	1586	2345	2327	2121	1840
4	यवतमाळ	ग्रामीण	4240	4267	4295	4178	5505	5248	5182	4618
		एकूण	7839	7866	8297	7767	9612	9555	9131	8941
5	दारव्हा	ग्रामीण	2706	2706	2724	2578	3999	3432	3154	2065
		एकूण	3364	3364	3387	3227	4945	4238	3898	3814
6	दिग्रस	ग्रामीण	1365	1365	1377	1356	1733	1754	1607	1567
		एकूण	2117	2117	2146	2126	2841	2859	2559	2369
7	पुसद	ग्रामीण	4602	4602	4686	4571	5642	5650	5066	5108
		एकूण	5960	5960	6099	5928	7428	7475	6669	6626
8	उमरखेड	ग्रामीण	3902	3902	3914	3921	4818	4765	4567	4557
		एकूण	4632	4632	4652	4653	5813	5787	5479	5393
9	महागाव	ग्रामीण	3432	3432	3331	3280	4345	4205	3920	3671
		एकूण	3432	3432	3331	3280	4345	4205	3920	3671
10	आर्णि	ग्रामीण	2986	2986	2830	2850	3812	3885	3431	3286
		एकूण	2986	2986	2830	2850	3812	3885	3431	3286
11	घाटंजी	ग्रामीण	2176	2176	2208	2085	2821	2927	2584	2280
		एकूण	2545	2545	2590	2451	3407	3523	3055	2753
12	कळापूर	ग्रामीण	2395	2392	2247	2276	2960	3059	2878	2536
		एकूण	3232	3129	3010	3018	3803	3903	3592	3183
13	राळंगाव	ग्रामीण	1936	1909	1831	1826	2203	2205	2265	2045
		एकूण	1936	1909	1831	1826	2203	2205	2265	2045
14	मारेगाव	ग्रामीण	1157	1157	1162	1160	1590	1572	1433	1324
		एकूण	1157	1157	1162	1160	1590	1572	1433	1324
15	झरीनामणी	ग्रामीण	1366	1367	1384	1313	1707	1682	1492	1519
		एकूण	1366	1367	1384	1313	1707	1682	1492	1519
16	यणी	ग्रामीण	2476	2476	2479	2531	3150	3208	2984	2559
		एकूण	3728	3728	3711	3729	4692	4753	4454	3996
जिल्हा एकूण		ग्रामीण	39871	39869	39440	38732	51421	50694	47182	42705
		एकूण	49426	49324	49402	49135	63334	62744	57997	54490

आधार - 1) जिल्हा शल्य चिकित्सक, सामान्य रुग्णालय, यवतमाळ

2) जिल्हा आरोग्य अधिकारी, जिल्हा परिषद, यवतमाळ

तफला क्रमांक - 11.5

कुटुंब कल्याण कार्यक्रम

जिल्हा - यवतमाळ.

संदर्भ वर्ष : 2006-07

अ. क्र.	तालुका	एकूण/ ग्रामीण	कुटुंब कल्याण केंद्रांची संख्या	जननक्षम जोडप्यांची संख्या	31 मार्च अखेर संरक्षित जोडप्यांची संख्या			
					पुरुष नसबंदी	स्त्रियांची नसबंदी	लूपपध्दती	इतर पध्दतीने
(1)	(2)	(3)	(4)	(5)	(6)	(7)	(8)	(9)
1	नंर	एकूण ग्रामीण	3 3	18109 18109	67 67	645 645	568 568	1102 1102
2	बाभुळगाव	एकूण ग्रामीण	3 3	13441 13441	98 98	491 491	453 453	861 861
3	कळंब	एकूण ग्रामीण	3 3	15043 15043	190 190	679 679	605 605	583 583
4	यवतमाळ	एकूण ग्रामीण	6 5	52412 28493	179 148	1945 1122	1519 931	3246 2064
5	दारव्हा	एकूण ग्रामीण	5 4	25981 23377	42 42	977 819	692 584	7358 1392
6	दिग्रस	एकूण ग्रामीण	3 2	20455 12718	8 7	630 431	660 450	1711 1135
7	पुसद	एकूण ग्रामीण	7 6	49051 35725	15 15	1886 1601	1563 1385	9589 2725
8	उमरखेड	एकूण ग्रामीण	7 6	36447 29696	29 24	1561 1332	1418 1198	14329 1360
9	महागाव	एकूण ग्रामीण	4 4	26836 26836	11 11	925 925	850 850	1397 1397
10	आर्णि	एकूण ग्रामीण	4 4	25594 25594	111 111	1060 1060	875 875	1213 1213
11	घाटंजी	एकूण ग्रामीण	5 4	22221 18979	143 135	798 705	649 602	1701 1115
12	केळपूर	एकूण ग्रामीण	7 6	25689 20266	102 102	998 901	778 726	1496 1394
13	राळेगाव	एकूण ग्रामीण	4 4	16623 16623	91 91	635 635	359 359	630 630
14	मारगाव	एकूण ग्रामीण	2 2	10012 10012	17 17	494 494	282 282	366 366
15	झरीजामणी	एकूण ग्रामीण	3 3	12392 12392	68 68	539 539	403 403	911 911
16	वणी	एकूण ग्रामीण	5 4	32555 21180	31 7	1013 853	673 538	2346 939
एकूण जिल्हा		एकूण ग्रामीण	71 63	402861 328484	1202 1133	15276 13232	12347 10809	48839 19187

आधार :- 1) जिल्हा शल्य चिकित्सक, सामान्य रुग्णालय, यवतमाळ 2) जिल्हा आरोग्य अधिकारी, परिषद, यवतमाळ.

तपत्रता क्रमांक - 12.1

विविध विकास शीर्षाखाली झालेला योजनांतर्गत खर्च

जिल्हा -यवतमाळ

संदर्भ वर्ष : 2006-07

(रुपय लाखात)

अ. क्र.	विकास शीर्ष व उपशीर्ष	जिल्हा पातळीवरील योजनांवर झालेला खर्च						
		बिगर - आदिवासी योजना	आदिवासी उपयोजना	आदिवासी उपयोजना क्षेत्रवाहेरील	अनु.जाती उपयोजना	स्टेटपूल	अनुशोष	एकूण
(1)	(2)	(3)	(4)	(5)	(6)	(7)	(8)	(9)
1	कृषि व संलग्न सेवा							
	1.1 पीक संवर्धन	47.12	19.30	30.50	193.68	0.00	0.00	290.60
	1.2 फलोत्पादन	1.50	0.00	0.00	0.00	0.00	0.00	1.50
	1.3 मृदसंधारण	36.00	48.58	0.00	0.00	0.00	0.00	84.58
	1.4 पशुसंवर्धन	16.16	30.83	17.46	29.34	0.00	0.00	93.79
	1.5 दुग्धव्यवसाय विकास	0.00	0.00	0.00	0.00	0.00	0.00	0.00
	1.6 मत्स्यव्यवसाय	11.87	0.00	0.00	0.00	0.00	0.00	11.87
	1.7 वने	2.90	5.38	2.50	0.00	70.19	0.00	80.97
	1.8 पणन, कोठारे व वखारी	0.00	0.00	0.00	0.00	0.00	0.00	0.00
	1.9 सहकार	1.00	0.30	0.30	7.14	339.00	0.00	347.74
	एकूण (एक)	116.55	104.39	50.76	230.16	409.19	0.00	911.05
2	ग्रामीण विकास							
	2.1 एकात्मिक ग्रामीण विकास कार्यक्रम	54.52	32.03	48.85	0.00	0.00	0.00	135.40
	2.2 स्वर्णजयंती ग्राम स्वयं योजना	0	0	0.00	23.16	0.00	0.00	23.16
	2.3 इंदिरा आवास योजना	0	55.77	43.15	89.66	0.00	0.00	188.58
	2.4 अवर्षण प्रवण क्षेत्र कार्यक्रम	98.98	64.31	0.00	0.00	0.00	0.00	163.29
	2.5 जवाहर रोजगार योजना	123.34	0.00	0.00	0.00	0.00	0.00	123.34
	2.6 रोजगार हमी योजना	50.00	0.00	0.00	0.00	0.00	0.00	50.00
	2.7 जमीन सुधारणा	0.00	0.00	0.00	0.00	0.00	0.00	0.00
	2.8 सामूहिक विकास	0.37	0.00	0.00	0.00	0.00	0.00	0.37
	2.8 ग्रामीण स्वच्छता कार्यक्रम	206.37	2.00	2.00	0.00	0.00	0.00	210.37
	एकूण ( दोन )	533.58	154.11	94.00	112.82	0.00	0.00	894.51
3	पाटबंधारे व पूरनियंत्रण							
	3.1 लघु पाटबंधारे	458.37	65.37	0.00	0.00	0.00	0.00	523.74
	3.2 जलप्रदाय क्षेत्र विकास कार्यक्रम	77.00	0.00	0.00	0.00	0.00	0.00	77.00
	3.3 आयाकट विकास(पूर नियंत्रण)	2.00	0.00	0.00	0.00	0.00	0.00	2.00
	3.4 मध्यम प्रकल्प	0.00	0.00	0.00	0.00	0.00	0.00	0.00
	3.5 पूरनियंत्रण कामे	0.00	0.00	0.00	0.00	0.00	0.00	0.00
	एकूण ( तीन )	537.37	65.37	0.00	0.00	0.00	0.00	602.74
4	विद्युत विकास							
	एकूण ( चार )	3.00	50.00	71.44	40.00	0.00	1744.64	1909.08
	एकूण ( चार )	3.00	50.00	71.44	40.00	0.00	1744.64	1909.08

लघुता क्रमांक - 12.1

विविध विकास शीर्षाखाली आलेला योजनातर्गत खर्च

जिल्हा - यवतमाळ

संदर्भ वर्ष : 2006-07

(रुपये लाखात)

अ. क्र.	विकास शीर्ष व उपशीर्ष	जिल्हा पातळीवरील योजनांवर आलेला खर्च						
		विगर - आदिवासी योजना	आदिवासी उपयोजना	आदिवासी उपयोजना क्षेत्राबाहेरील	अनु.जाली उपयोजना	स्टेटपूल	अनुशोष	एकूण
(1)	(2)	(3)	(4)	(5)	(6)	(7)	(8)	(9)
5	उद्योग व खाणकाम							
	5.1 उद्योजकता प्रशिक्षण कार्यक्रम	0.00	0.00	0.00	1.00	0.00	0.00	1.00
	5.2 जिल्हा लघु उद्योजकांना पुरस्कार	0.00	0.00	0.00	0.00	0.00	0.00	0.00
	5.3 सुशिक्षित बेरोजगारांना अर्थ सहाय्य	8.60	0.25	0.30	2.00	0.00	0.00	11.15
	5.4 जिल्हा उद्योग केंद्र	4.00	0.00	0.00	0.00	0.00	0.00	4.00
	5.5 रेसिम उत्पादन	0.00	0.00	0.00	0.00	9.76	0.00	9.76
	एकूण (पाच)	12.60	0.25	0.30	3.00	9.76	0.00	25.91
6	वाहतूक व दळणवळण							
	6.1 माठे व लहान बंदरे	0.00	0.00	0.00	0.00	0.00	0.00	0.00
	6.2 अंतर्राष्ट्रीय जलवाहतूक	0.00	0.00	0.00	0.00	0.00	0.00	0.00
	6.3 रस्ते विकास	90.00	180.22	20.00	0.00	0.00	546.00	836.22
	एकूण (सहा)	90.00	180.22	20.00	0.00	0.00	546.00	836.22
7	सामान्य आर्थिक सेवा							
	7.1 पर्यटन	0.00	0.00	0.00	0.00	0.00	0.00	0.00
	7.2 स्थानिक विकास कार्यक्रम	0.00	0.00	0.00	0.00	0.00	0.00	0.00
	एकूण (सात)	0.00	0.00	0.00	0.00	0.00	0.00	0.00
8	सामाजिक आणि सामूहिक सेवा							
	8.1 सामान्य शिक्षण	48.30	10.00	0.00	74.10	312.56	100.37	545.33
	8.2 क्रिडा व युवक कल्याण	16.00	48.50	3.50	12.00	0.00	0.00	80.00
	8.3 कला व संस्कृती	8.43	0.00	0.00	0.00	0.00	0.00	8.43
	8.4 तांत्रिक शिक्षण	16.00	1.00	0.00	0.48	0.00	28.21	45.69
	8.5 वेद्यकीय शिक्षण व औषधी द्रव्ये	0.00	0.00	0.00	0.00	0.00	0.00	0.00
	8.6 आरोग्य सेवा	173.81	273.84	20.21	0.00	0.00	215.78	683.64
	8.7 ग्रामीण पाणी पुरवठा व स्वच्छता	53.55	82.08	24.21	10.67	46.01	0.00	216.52
	8.8 गृहनिर्माण	0.00	0.00	0.00	0.00	0.00	0.00	0.00
	8.9 नगर विकास	15.00	9.17	0.00	245.00	120.40	0.00	389.57
	8.10 माहिती व प्रसिध्दी	0.00	0.00	0.00	0.00	0.00	0.00	0.00
	8.11 मागासवर्गीयांचे कल्याण	19.54	391.99	290.26	510.45	0.00	0.00	1212.24
	8.12 कामगार व कामगार कल्याण	34.25	146.37	0.00	4.90	0.00	6.00	191.52
	8.13 समाज कल्याण	2.50	1.89	1.74	5.61	0.00	0.00	11.74
	8.14 स्थानिक विकास कार्यक्रम	0.00	0.00	0.00	0.00	0.00	0.00	0.00
	8.15 पोषण	0.00	2.51	0.00	0.00	0.00	0.00	2.51
	एकूण (आठ)	387.38	967.35	339.92	863.21	478.97	350.36	3387.19
	एकूण (एक ते आठ)	1680.48	1521.69	576.42	1249.19	897.92	2641.00	8566.70

आधार - जिल्हा नियोजन अधिकारी, यवतमाळ.

तक्ता क्रमांक - 12.2

रोजगार हमी योजना

जिल्हा - यवतमाळ.

संदर्भ वर्ष : 2006-07

अ. क्र.	बाब	कामाचा प्रकार					
		सिंचन	सार्वजनिक कामे	कृषि	वनीकरण	इतर	एकूण
(1)	(2)	(3)	(4)	(5)	(6)	(7)	(8)
1	नियोजित कामांची संख्या	26968	327	0	0	0	27295
2	मंजूर केलेल्या कामांची संख्या	3814	277	0	74	53	4218
3	सुरु केलेल्या कामांची संख्या	995	126	0	174	0	1295
4	पूर्ण केलेल्या कामांची संख्या	1790	12	0	0	165	1967
5	मध्येच बंद केलेल्या कामांची संख्या	302	309	0	0	0	611
6	कामांसाठी केलेली तरतूद	35108.53	1027.82	0.00	0.00	0	36136.35
7	कामांवर झालेला एकूण खर्च (रु.लाखात)	258.31	169.81	87.77	37.93	611.02	1164.84
8	रोजगार निर्मिती (मनुष्य दिवस लाखात)	3.22	2.42	1.25	0.54	8.73	16.16

आधार - जिल्हाधिकारी कार्यालय, रोजगार हमी योजना, यवतमाळ.

तक्ता क्रमांक - 12.3

रोजगार हमी योजनेखाली घेतलेली कामे, स्थावरील रोजगार व खर्च

जिल्हा - यवतमाळ.

संदर्भ: 2006-07

अ. क्र.	महिना	खर्च (रुपये लाखात)		मनुष्य दिवस (लाखात)	रोजगार हमी योजनेखालील कामांची संख्या
		प्रत्यक्ष (महिन्यातील)	संचित आर्थिक वर्षाच्या आरंभापासून)		
(1)	(2)	(3)	4	(5)	(6)
1	एप्रिल 2006	25.85	25.85	0.36	707
2	मे 2006	9.96	35.81	0.15	1284
3	जून 2006	152.99	188.80	2.19	1295
4	जुलै 2006	135.23	324.03	1.92	947
5	ऑगस्ट 2006	65.17	389.2	0.94	184
6	सप्टेंबर 2006	88.19	477.39	1.26	299
7	ऑक्टोबर 2006	4.39	481.78	0.06	244
8	नोव्हेंबर 2006	1.42	483.2	0.02	260
9	डिसेंबर 2006	325.62	808.82	4.65	257
10	जानेवारी 2007	28.59	837.41	0.41	281
11	फेब्रुवारी 2007	149.42	986.83	2.94	326
12	मार्च 2007	178.01	1164.84	1.26	331

आधार - जिल्हाधिकारी कार्यालय, (रो.ह.यो.शाखा), यवतमाळ.

तक्ता क्रमांक - 12.4

पिण्याच्या पाण्याच्या सोयी व टंचाई संबंधी केलेल्या उपाययोजना

जिल्हा-यवतमाळ

संदर्भ : 2006-07

अ. क्र.	बाबी	तालुका							
		नं.	बाभुळ गाव	कळंभ	यवतमाळ	दारळा	विप्रस	पुरस	उमर खेड
(1)	(2)	(3)	(4)	(5)	(6)	(7)	(8)	(9)	(10)
1	वस्ती असलेल्या गावांची एकूणसंख्या	94	106	126	127	131	77	177	125
2	गावातील वाड्या/वस्त्यांची संख्या	6	20	30	36	19	11	15	21
3	बारा महिने पुरेसे पाणी उपलब्ध असलेल्या								
3.1	गावांची संख्या	78	84	124	85	93	59	129	79
3.2	त्याखातील वाड्या / वस्त्यांची संख्या	4	18	28	13	12	9	13	15
4	पिण्याच्या पाण्याची टंचाई असलेली गावे व वाड्या/वस्त्या								
	संदर्भ वर्षातील								
	अ) एकूण टंचाईग्रस्त गावे (संख्या)	23	28	10	41	62	38	33	56
	ब) एकूण वाड्या/वस्त्या (संख्या)	0	0	2	10	0	6	6	9
	वृहत् आराखडयानुसार								
	अ) एकूण टंचाईग्रस्त गावे (संख्या)	23	28	10	41	62	38	33	56
	ब) एकूण टंचाईग्रस्त वाड्या/वस्त्या (संख्या)	0	0	2	10	0	6	6	9
5	केलेली उपाययोजना								
	अ) टंकरने पुरवठा होणा-या								
	गावांची संख्या	1	0	0	7	2	2	3	3
	गावांतील वाड्या/वस्त्यांची संख्या	0	0	0	3	0	0	2	0
	टंकरची संख्या	1	0	0	7	2	2	3	3
	ब) बैलगाडीने पुरवठा होणा-या								
	गावांची संख्या	0	0	0	0	0	0	0	0
	गावांतील वाड्या/वस्त्यांची संख्या	0	0	0	0	0	0	0	0
	बैलगाड्यांची संख्या	0	0	0	0	0	0	0	0
	क) इतर साधनांनी पुरवठा होणा-या								
	गावांची संख्या	9	4	5	6	16	17	31	24
	गावांतील वाड्या/वस्त्यांची संख्या	0	0	0	0	0	0	0	0
	साधने संख्या	9	4	5	6	16	17	31	24

तक्ता क्रमांक - 12.4

पिण्याच्या पाण्याच्या सोयी व टंचाई संबंधी केलेल्या उपाययोजना

जिल्हा-यवतमाळ

संदर्भ : 2006-07

अ. क्र.	वावी	तालुका							जिल्हा एकूण	
		महागाव	आणि	घाटंजी	केळापूर	राळेगाव	मारेगाव	करी		वणी
(1)	(2)	(11)	(12)	(13)	(14)	(15)	(16)	(17)	(18)	(19)
1	वस्ती असलेल्या गावांची एकूणसंख्या	111	105	105	124	110	95	104	139	1856
2	गावातील वाड्या/वस्त्यांची संख्या	1	28	54	21	22	44	25	2	355
3	बारा महिने पुरेसे पाणी उपलब्ध असलेल्या									
3.1	गावांची संख्या	66	87	88	112	89	57	68	112	1410
3.2	त्याखालील वाड्या / वस्त्यांची संख्या	0	17	47	24	20	40	21	1	282
4	पिण्याच्या पाण्याचा टंचाई असलेली गावे व वाड्या/वस्त्या									
	संदर्भ वर्षातील									
	अ) एकूण टंचाईग्रस्त गावे (संख्या)	49	49	30	29	40	55	54	20	617
	ब) एकूण वाड्या/वस्त्या (संख्या)	1	9	11	8	0	17	10	3	92
	बृहत आराखड्यानुसार									
	अ) एकूण टंचाईग्रस्त गावे (संख्या)	49	49	30	29	40	55	54	20	617
	ब) एकूण टंचाईग्रस्त वाड्या/वस्त्या (संख्या)	1	9	11	8	0	17	10	3	92
5	केलेली उपाययोजना									
	अ) टंकरने पुरवठा होणा-या									
	गावांची संख्या	0	1	7	4	3	4	3	0	40
	गावांतील वाड्या/वस्त्यांची संख्या	0	1	6	0	0	3	1	0	16
	टंकरची संख्या	0	1	7	3	3	3	2	0	37
	ब) बैलगाडीने पुरवठा होणा-या									
	गावांची संख्या	0	0	3	0	0	0	3	0	6
	गावांतील वाड्या/वस्त्यांची संख्या	0	0	0	0	0	0	0	0	0
	बैलगाड्यांची संख्या	0	0	3	0	0	0	3	0	6
	क) इतर साधनांनी पुरवठा होणा-या									
	गावांची संख्या	53	19	28	11	2	7	6	3	241
	गावांतील वाड्या/वस्त्यांची संख्या	0	0	0	0	0	0	0	0	0
	साधने संख्या	53	19	28	11	2	7	6	3	241

आधार - कार्यकारी अभियंता, ग्रामीण पाणीपुरवठा, जिल्हा परिषद, यवतमाळ.



तक्ता क्रमांक 12.5  
रासायनिक खतांचे वाटप

जिल्हा -यवतमाळ

संदर्भ : 2006-07

अ.क्र.	तालुका	रासायनिक खतांचे वाटप (मे.टन)		
		नियंत्रित संस्थांकडून	खाजगी संस्थांकडून	एकूण
(1)	(2)	(3)	(4)	(5)
1	नेर	0	5115	5115
2	बाभुळगाव	0	5100	5100
3	कळंब	45	4155	4200
4	यवतमाळ	1507	6583	8090
5	दारव्हा	1127	4482	5609
6	दिग्रस	0	7900	7900
7	पुसद	87	17003	17090
8	उमरखेड	3940	6231	10171
9	महागाव	1280	8224	9504
10	आर्णि	0	9069	9069
11	घाटंजी	4501	3749	8250
12	केळापूर	0	7914	7914
13	राळेंगाव	0	5115	5115
14	मारेगाव	1258	8672	9930
15	झरीजामणी	715	4360	5075
16	वणी	3721	3483	7204
जिल्हा एकूण		18181	107155	125336

आधार - कृषि विकास अधिकारी, जिल्हा परिषद, यवतमाळ.

तक्ता क्रमांक - 12.

साखर कारखाने

जिल्हा: यवतमाळ.

संदर्भ वर्ष : 2006-07

अ. क्र.	तालुका	साखर कारखान्याचे नाव	सहकारी/खाजगी	कामगार(संख्या)		गळीत क्षमता मे.टन	प्रत्यक्ष गाळप मे.टन	साखरेचे उत्पादन मे.टन	इतर उत्पादने			
				नियमित	हंगामी				इथेनॉल मे. टन	पेपर मे. टन	मद्यार्क हजार लि.	बीजी मे. वंट
(1)	(2)	(3)	(4)	(5)	(6)	(7)	(8)	(9)	(10)	(11)	(12)	(13)
1	नर		--	--	--	--	--	--	--	--	--	--
2	कपुळगाव		--	--	--	--	--	--	--	--	--	--
3	कळंब		--	--	--	--	--	--	--	--	--	--
4	यवतमाळ	शंकर साखर कारखाना मंगरुळ	सहकारी/खाजगी	--	--	2500	बन्द	बन्द	--	--	--	--
5	दारुवा	जयकिशन बोदेगाव सरकारी साखर कारखाना, बोदेगाव.	सहकारी/खाजगी	235	82	2500	293862	2122.05	--	--	--	--
6	दिप्रस		--	--	--	--	--	--	--	--	--	--
7	पुसद		--	--	--	--	--	--	--	--	--	--
8	उमरखेड	वसंत सहकारी साखरकारखाना पुसद	सहकारी/खाजगी	324	274	2500	466229	5465.00	--	--	--	--
9	महागाव	सुधाकरराय नाईक सहकारी साखरकारखाना पुसद	सहकारी/खाजगी	--	--	2500	बन्द	बन्द	--	--	--	--
10	आर्णि		--	--	--	--	--	--	--	--	--	--
11	घाटंजी		--	--	--	--	--	--	--	--	--	--
12	पारुळगाव		--	--	--	--	--	--	--	--	--	--
13	राळेगाव		--	--	--	--	--	--	--	--	--	--
14	भारेगाव		--	--	--	--	--	--	--	--	--	--
15	श्रीरामगाव		--	--	--	--	--	--	--	--	--	--
16	वर्णा		--	--	--	--	--	--	--	--	--	--

आधार - प्रादेशिक सहसंचालक, साखर, अमरावती.

- तक्ता क्रमांक - 12.7

वीस कलमी कार्यक्रमाची भौतिक प्रगती.

जिल्हा-यवतमाळ

संदर्भ: 2006-07

अ.क्र.	बाब	परिमाण	उद्दिष्ट	साध्य
(1)	(2)	(3)	(4)	(5)
1	अ) स्वर्णजयंती ग्राम स्वरोजगार योजना	लाभधारकांची संख्या	4184	5099
	ब) जवाहर ग्राम समृद्धी योजना	लाख मनुष्य दिवस	--	--
	क) लघुउद्योग स्थापन करणे	उद्योग संख्या	0	0
2	अ) अतिरिक्त जमिनीचे वाटप	हेक्टर	107.00	17.00
	ब) लाभधारक	संख्या-अनु.जाती	--	-
		अनु.जमाती	--	-
		इतर	-	-
3	वेळबिगारांचे पुनर्वसन	खेडी संख्या	--	-
4	पिण्यासाठी स्वच्छ पाणी	खेडी संख्या	61	11
5	अ) प्राथमिक आरोग्य केंद्र	केंद्र संख्या	--	--
	ब) उपकेंद्र	उपकेंद्र संख्या	--	--
6	अ) कुटुंब नियोजन शस्त्रक्रिया	संख्या	18315	16478
	ब) सममूल्य शस्त्रक्रिया	संख्या	36858	33611
7	अ) एकात्मिक बालविकास सेवा गट	संख्या	--	-
	ब) अंगणवाडी	संख्या	--	-
8	अ) अनु.जातीच्या कुटुंबांना सहाय्य	संख्या	6752	5118
	ब) अनु.जमातीच्या कुटुंबांना सहाय्य	संख्या	5042	5410
9	अ) घरांसाठी जागा (इंदिरा आवास योजना)	संख्या	4085	2623
	ब) घरबांधणीसाठी अर्थसहाय्य (इंदिरा आवास योजना)	संख्या	-	-
	क) आर्थिकदृष्ट्या दुर्बल घटकासाठी घरे	संख्या	--	--
	ड) कमी उत्पन्न गटासाठी घरे	संख्या	--	--
10	गलिच्छ वस्ती सुधारणा	लोकसंख्या	--	--
11	झाडे लावणे	रोपे संख्या लाखात	47.68	39.94
12	गस्ती भावाची दुकाने उघडणे	संख्या	--	--
13	अ) खेड्यांचे विदयुतीकरण	संख्या	--	--
	ब) पंप संचासाठी विदयुतीकरण	संख्या	7013	5737
	क) सुधारित चुली	संख्या	--	--
	ड) बायोगॅस	संख्या	100	100

आधार - जिल्हा नियोजन अधिकारी, यवतमाळ.

तक्ता क्रमांक - 12.8

स्थानिक विकास कार्यक्रम (लोकसभा मतदार संघ)

जिल्हा - यवतमाळ.

संदर्भ : 2006-07

अ. क्र.	लोकसभा मतदार संघाचे नांव	मतदार संघाला मंजूर तरतूद (रुपये हजारात)	मंजूर कामांची संख्या			मंजूर कामांची अंदाजित किंमत	संदर्भ वर्षात झालेला एकूण खर्च (रुपये हजारात)
			जुनी अपूर्ण कामे	संदर्भ वर्षातील नवीन कामे	एकूण		
(1)	(2)	(3)	(4)	(5)	(6)	(7)	(8)
1	यवतमाळ	20000	44	79	123	21469	19105
2	वाशिम	2500	1	1	2	477	817
एकूण		22500	45	80	125	21946	19922

तक्ता क्रमांक - 12.9

स्थानिक विकास कार्यक्रम (विधानसभा मतदार संघ)

जिल्हा - यवतमाळ

संदर्भ : 2006-07

अ. क्र.	विधानसभा मतदार संघाचे नांव	मतदार संघाला मंजूर तरतूद (रुपये हजारात)	मंजूर कामांची संख्या			मंजूर कामांची अंदाजित किंमत (रुपये हजारात)	संदर्भ वर्षात झालेला एकूण खर्च (रुपये हजारात)
			जुनी अपूर्ण कामे	संदर्भ वर्षातील नवीन कामे	एकूण		
(1)	(2)	(3)	(4)	(5)	(6)	(7)	(8)
1	यवतमाळ	8000	17	46	63	8018	8000
2	दारव्हा	8000	21	29	50	7826	8000
3	दिग्रस	8000	21	42	63	7832	8000
4	वणी	8000	18	16	34	6663	8000
5	गळेगाव	8000	15	23	38	6528	8000
6	केळापूर	8000	23	55	78	6641	8000
7	पुसद	8000	9	17	26	8680	8000
8	उमरखेड	8000	14	18	32	10189	8000
एकूण		64000	138	246	384	62377	64000

आधार - जिल्हा नियोजन अधिकारी, यवतमाळ.

तक्ता क्रमांक - 12.10

स्थानिक विकास कार्यक्रम (राज्यसभा सदस्य)

जिल्हा - यवतमाळ

संदर्भ : 2006-07

अ. क्र.	राज्यसभा सदस्य नाव	जिल्ह्याकरिता उपलब्ध करून दिलेली तरतूद (रुपये हजारात)	मंजूर कामांची संख्या			मंजूर कामांची अंदाजित किंमत (रुपये हजारात)	संदर्भ वर्षात झालेला एकूण खर्च (रुपये हजारात)
			जुनी अपूर्ण कामे	संदर्भ वर्षातील नवीन कामे	एकूण		
(1)	(2)	(3)	(4)	(5)	(6)	(7)	(8)
1	श्री विजय दर्डा	20000	5	21	26	1099	1362
	एकूण	20000	5	21	26	1099	1362

तक्ता क्रमांक - 12.11

स्थानिक विकास कार्यक्रम (विधानपरिषद सदस्य)

जिल्हा - यवतमाळ

संदर्भ - 2006-07

अ. क्र.	विधानपरिषद सदस्यांचे नाव	जिल्ह्याकरिता उपलब्ध करून दिलेली तरतूद (रुपये हजारात)	मंजूर कामांची संख्या			मंजूर कामांची अंदाजित किंमत (रुपये हजारात)	संदर्भ वर्षात झालेला एकूण खर्च (रुपये हजारात)
			जुनी अपूर्ण कामे	संदर्भ वर्षातील नवीन कामे	एकूण		
(1)	(2)	(3)	(4)	(5)	(6)	(7)	(8)
1	मा.श्री डॉ.एन पी हिराणी	8000	2	14	16	8000	8000
2	मा.श्री वसंतराव खोटे	1031	0	12	12	1031	1031
3	मा.श्री सुधाकर गणगने	400	0	2	2	400	400
4	मा.श्री वि.टि.देशमुख,	45	12	0	12	0	45
4	मा.श्री पोशा पटेल	100	0	1	1	100	100
	एकूण	9576	14	29	43	9531	9576

आधार - जिल्हा नियोजन अधिकारी, यवतमाळ.

तक्ता क्रमांक - 13.1  
पोलिस अधिकारी/ कर्मचारी यांची संख्या

जिल्हा - यवतमाळ

संदर्भ वर्ष: 2006-07

अ. क्र.	पदनाम	संख्या	
		एकूण संख्या	पैकी महिलांची संख्या
(1)	(2)	(3)	(4)
1	पोलिस अधिकारी/ कर्मचा-यांची संख्या		
	1.1 पोलिस उपमहानिरीक्षक	0	0
	1.2 पोलिस आयुक्त	0	0
	1.3 पोलिस उप आयुक्त	0	0
	1.4 पोलिस सहायक आयुक्त	0	0
	1.5 पोलिस अधीक्षक	1	0
	1.6 अपर पोलिस अधीक्षक	1	0
	1.7 पोलिस उप अधीक्षक	6	0
	1.8 पोलिस निरीक्षक	22	0
	1.9 पोलिस उप निरीक्षक	78	0
	1.10 पोलिस जमादार/ हवालदार	616	13
	1.11 पोलिस शिपाई / पोलिस नाईक	1236	58
	एकूण पोलिस अधिकारी/ कर्मचारी संख्या	1960	71
2	पोलिस ठाणे	29	XX
3	आडट पोस्ट	18	XX
4	पोलिस चौकी	6	XX
5	लॉकअप्स	26	XX
6	पोलिस ठाणे, आडट पोस्ट व सब पोस्ट आदींची सोय असलेली गावे व शहरे	79	XX
7	पोलिस दलांचा एकूण खर्च (रू. लाखात)	2471.68	XX

ओंधार - 1) जिल्हा पोलिस अधीक्षक (ग्रामिण विभाग), यवतमाळ.

2) पोलिस आयुक्त (शहर विभाग), यवतमाळ.

तक्ता क्रमांक - 13.2

दिवाणी व फौजदारी न्यायालयांत निकालात काढलेली प्रकरणे

जिल्हा- यवतमाळ

संदर्भ वर्ष: 2006-07

अ. क्र.	न्यायालये	एकूण प्रकरणे	मूळ		अपील	
			नियमित	संकीर्ण	नियमित	संकीर्ण
(1)	(2)	(3)	(4)	(5)	(6)	(7)
1	दिवाणी न्यायालय	6180	3895	1110	810	365
2	फौजदारी न्यायालय	25346	19024	2410	3010	902
3	लोक न्यायालय	1442	1442	--	--	--
4	कामगार न्यायालय	333	171	162	निरंक	निरंक
5	औद्योगिक न्यायालय	83	35	निरंक	35	13
6	कौटुंबिक न्यायालय	--	--	--	--	--
7	जिल्हा दंडाधिकारी तथा कार्यकारी दंडाधिकारी	21849	16819	5030	निरंक	निरंक

आधार - 1) जिल्हा व सत्र न्यायाधीश, यवतमाळ.

2) आयुक्त, कामगार न्यायालय, यवतमाळ.

3) आयुक्त, औद्योगिक न्यायालय, यवतमाळ.

4) लोक आयुक्त, यवतमाळ.

5) जिल्हा दंडाधिकारी व कार्यकारी दंडाधिकारी, यवतमाळ.

6) समुपदेशक, कौटुंबिक न्यायालय, यवतमाळ.

तक्ता क्रमांक - 14.1

चित्रपट गृहे, व्ही.डी.ओ. केंद्र आणि केबलधारक यांची आकडेवारी

जिल्हा-यवतमाळ.

संदर्भ वर्ष: 31.3.2007

अ. क्र.	तालुका	कायम स्वरुपी चित्रपटगृहे		फिरती चित्रपटगृहे		व्हीडीओ केंद्रे		केबल धारक		वसूल केलेला करमणूक कर (रुपये हजारात)
		संख्या	प्रत्येक खेळा साठी असलेली आसन क्षमता	संख्या	प्रत्येक खेळा साठी असलेली आसन क्षमता	संख्या	प्रत्येक खेळा साठी असलेली आसन क्षमता	केबल चालक संख्या	केबल ग्राहक संख्या	
(1)	(2)	(3)	(4)	(5)	(6)	(7)	(8)	(9)	(10)	(11)
1	नेर	0	0	1	300	0	0	12	1442	2.17
2	बाभुळगाव	0	0	0	0	0	0	8	369	0.9
3	कळंब	0	0	1	250	0	0	11	943	2.26
4	यवतमाळ	3	2337	0	0	5	270	49	10541	48.73
5	दारव्हा	2	1162	0	0	4	265	22	2803	4.97
6	दिग्रस	2	1675	0	0	3	190	30	2676	5.96
7	पुसद	5	3338	1	250	1	40	25	3741	13.57
8	उमरखेड	2	1230	1	250	4	205	21	2897	6.50
9	महागाव	0	0	1	250	11	555	18	882	2.27
10	आर्णि	0	0	2	575	0	0	7	1748	4.16
11	घाटंजी	2	601	0	0	1	40	16	1394	4.21
12	केळापूर	2	684	0	0	1	60	39	2993	7.21
13	राळेंगाव	0	0	1	200	0	0	7	725	1.12
14	मारेगांव	0	0	0	0	0	0	5	555	1.66
15	झरीजामणी	0	0	0	0	0	0	5	481	0.81
16	वणी	3	1276	1	200	1	40	48	7010	21.43
जिल्हा एकूण		21	12303	9	2275	31	1665	323	41200	127.93

आधार- जिल्हाधिकारी कार्यालय (करमणूक शाखा), यवतमाळ.



तक्ता क्रमांक - 14.2

मुद्रणालये आणि त्यांनी प्रकाशित केलेली वर्तमानपत्रे व नियतकालिके

जिल्हा-यवतमाळ.

संदर्भ-31.3.2007

अ. क्र.	तालुका	मुद्रणालयांची संख्या	दैनिक वर्तमान पत्रे आणि नियतकालिके					
			दैनिक	साप्ताहिक	पाक्षिक	मासिक	त्रैमासिक	वार्षिक
(1)	(2)	(3)	(4)	(5)	(6)	(7)	(8)	(9)
1	नेर	5	0	1	0	1	0	0
2	बाभुळगाव	0	0	1	0	0	0	0
3	कळंब	0	0	0	0	0	0	0
4	यवतमाळ	7	1	11	1	1	0	0
5	दारव्हा	6	0	1	0	0	0	0
6	दिग्रस	7	0	1	0	0	1	0
7	पुसद	8	0	6	0	2	0	0
8	उमरखेड	6	0	5	0	1	0	0
9	महागाव	0	0	2	0	0	0	0
10	आर्णि	1	0	1	0	1	0	0
11	घाटंजी	2	0	0	0	0	0	0
12	केळापूर	4	0	0	1	0	0	0
13	राळेंगाव	4	0	0	0	0	0	0
14	मारेगांव	0	0	0	0	0	0	0
15	झरीजामणी	0	0	0	0	0	0	0
16	वणी	8	0	3	0	0	0	0
एकूण जिल्हा		58	1	32	2	6	1	0

आधार:- 1) जिल्हा माहिती अधिकारी, यवतमाळ.

2) जिल्हाधिकारी कार्यालय (गृह शाखा), यवतमाळ.

तक्ता क्रमांक - 14.3

जिल्हा-यवतमाळ.

लोकसभा व विधानसभा निवडणुकीबाबतची आकडेवारी

संदर्भ वर्ष 2004

अ. क्र.	मतदारसंघाचे नाव	एकूण मतदारांची संख्या	मतदान केलेल्या मतदारांची संख्या			मतदानाची टक्केवारी	चरनिहाय मिळालेली मते (संख्या)			शिवसेना	एस.व्ही. आर.पी	सी.पी. आय.
			पुरुष	स्त्रिया	एकूण		काँग्रेस आय	भा.ज.प.				
(1)	(2)	(3)	(4)	(5)	(6)	(7)	(8)	(9)	10	11	12	
लोकसभा निवडणूक :		2004										
1	28-यवतमाळ	1133605	377864	286114	663978	58.57	241709	298513	0	0	0	
लोकसभा एकूण		1133605	377864	286114	663978	58.57	241709	298513	0	0	0	
विधानसभा निवडणूक :		2004										
1	160-वणी	186811	75219	61334	136553	73.10	47860	0	61926	1931	3480	
2	161-राळेगाव	193948	77526	63334	140860	72.63	64686	0	53468	821	0	
3	162-केळापूर	177304	68311	56920	125231	70.63	45897	50427	0	0	0	
4	163-यवतमाळ	241899	76156	61530	137686	56.92	42875	49234	0	0	0	
5	164-दारव्हा	185581	75608	64526	140134	75.51	47044	0	68586	0	1979	
6	165-दिप्रस	201735	81353	71007	152360	75.52	7152	0	40473	0	0	
7	166-पुसद	225900	85888	74501	160389	71.00	0	0	51226	0	0	
8	167-उमरखेड	210981	80218	67733	147951	70.13	37234	52143	0	0	0	
विधानसभा एकूण		1624159	620279	520885	1141164	70.26	292748	151804	275679	2752	5459	

तक्ता क्रमांक - 14.3

जिल्हा-यवतमाळ.

लोकसभा व विधानसभा निवडणुकांवावतची आकडेवारी

संदर्भ वर्ष 2004

अ. क्र.	मतदारसंघाचे नाव	वी.टी.एम.	गोडवाना गणतंत्र पार्टी	एम. पी.	व्ही.जे. सी	अपक्ष	बीएसपी	एआरपी	एलनेए	आरपी	पीआरपी	एनसीपी	एवीएस	केनेएस	सीपीएम
(1)	(2)	13	14	15	16	17	18	19	20	21	22	23	24	25	26
लोकसभा निवडणूक : 2004															
1	38-यवतमाळ	15273	23995	26927	0	27424	30137	0	0	0	0	0	0	0	0
लोकसभा एकूण		15273	23995	26927	0	27424	30137	0	0	0	0	0	0	0	0
विधानसभा निवडणूक : 2004															
1	160-वर्णी	0	0	0	0	9255	11397	704	0	0	0	0	0	0	0
2	161-गळेगाव	0	0	1592	0	9141	11152	0	0	0	0	0	0	0	0
3	162-केळापूर	0	0	2416	0	18694	7797	0	0	0	0	0	0	0	0
4	163-यवतमाळ	914	0	1911	7139	14281	20574	0	328	220	210	0	0	0	0
5	164-दारवा	277	0	357	278	4337	16775	0	0	0	501	0	0	0	0
6	165-दिग्रस	0	4903	0	0	57980	11187	0	0	0	0	30665	0	0	0
7	166-पुसद	0	0	0	0	7085	7549	0	0	0	0	92647	1507	375	0
8	167-ठमरचंड	2227	0	9565	0	28710	13807	0	0	0	0	0	0	0	4265
विधानसभा एकूण		3418	4903	15841	7417	149483	100238	704	328	220	711	123312	1507	375	4265

आधार:- जिल्हा निवडणूक अधिकारी, जिल्हाधिकारी कार्यालय, यवतमाळ.