

STATISTICAL ABSTRACT
KARNATAKA 2007-08

MAHARASHTRA
ECONOMICS AND STATISTICS

COPE

फक्त कार्यालयीन उपयोगाकरिता



जिल्हा सामाजिक व आर्थिक समालोचन

जिल्हा : परभणी
2007 - 2008

अर्थ व सांख्यिकी संचालनालय,
महाराष्ट्र शासन,
मुंबई.

जिल्हा सामाजिक व आर्थिक समालोचन

2007-2008

जिल्हा परभणी

जिल्हा सांख्यिकी कार्यालय,
अर्थ व सांख्यिकी संचालनालय,
महाराष्ट्र शासन,
परभणी.



प्रस्तावना

अर्थ व सांख्यिकी संचालनालय, महाराष्ट्र शासन अंतर्गत जिल्हा सांख्यिकी कार्यालय 'जिल्हा सामाजिक व आर्थिक समालोचन' हे प्रकाशन दरवर्षी तयार करते. जिल्हा परभणी करिता 1 प्रकाशन 2007-2008 या वर्षासाठी तयार करण्यात आले.

2. समालोचन मध्ये जिल्ह्याची भौगोलिक माहितीसह काही ठळक बाबी प्रकाशनाच्या पहिल्या भागात दिलेल्या असून, परभणी व महाराष्ट्राची माहिती दृष्टिक्षेपात देण्यात आलेली आहे.

3. या प्रकाशनाच्या दुस-या भागात जिल्ह्यातील माहिती सांख्यिकीय आकडेवारीमध्ये देण्यात आलेली आहे.

क.पी.गिरगावकर
जिल्हा सांख्यिकी अधिकारी,
परभणी

ठिकाण : परभणी,
दिनांक : 31, जानेवारी 2009.

अनुक्रमणिका

जिल्हा सामाजिक व आर्थिक समालोचन - 2007-08

जिल्हा - धरमणी

क्र. सं.	विषय	पृष्ठ क्र.
1	2	3
भाग-1 समालोचन		
	जिल्हाचा समग्र आढावा	1
	दृष्टिकोपात जिल्हा	17
	रस्ते आणि तालुका सीमा दर्शविणारा जिल्हाचा नकाशा	
	निवडक आलेख	24
भाग-2 सांख्यिकीय तक्ते		
1. निवडक निर्देशांक		
1.1	निवडक निर्देशांक (1960-2005)	1
2. लोकसंख्याविषयक आकडेवारी		
2.1	लोकसंख्याविषयक निवडक आकडेवारी	7
2.2	लोकसंख्या आणि वृद्धिदर	9
2.3	शहरांची वर्गवारी आणि त्यांची लोकसंख्या	11
2.4	मुख्य व सांमतिक काम करणा-यांचे उद्योगगटनिहाय वर्गीकरण	12
2.5	धर्म व वयोगटानुसार लोकसंख्या	13
2.6	सारिप्रथ रेषेखालील ग्रामीण कुटुंबे	14
3. जिल्हा उत्पन्न अंदाज		
3.1	क्षेत्रवार जिल्हा उत्पन्न व दरडोई जिल्हा उत्पन्न - चालू किमतीनुसार	15
3.2	क्षेत्रवार जिल्हा उत्पन्न व दरडोई जिल्हा उत्पन्न - स्थिर किमतीनुसार	16
4. किमतीविषयक आकडेवारी		
4.1	निवडक कृषिमालाच्या सरासरी घाऊक किमती	17
4.2	जिल्हा मुख्यालयातील महत्त्वाच्या वस्तूंच्या मासिक सरासरी किरकोळ किमती	19
4.3	ग्राहक किमतीचे निर्देशांक	21
4.4	किमतीचे महत्त्वाचे निर्देशांक	22
5. जमीन महसूल, स्थानिक संस्थांचे उत्पन्न खर्च, बँकिंग, विमा आणि अल्पबचतविषयक आकडेवारी		
5.1	गोळा केलेला जमीन महसूल	23
5.2	स्थानिक स्वराज्य संस्थांचे उत्पन्न व खर्च	24
5.3	बँक कार्यालये, वर्गीकृत बँकांची संख्या, ठेवी व कर्जे	25
5.4	अल्पबचत कार्यक्रमाची प्रगती	26
5.5	आयुर्विमाविषयक आकडेवारी	27

जिल्हा सामाजिक व आर्थिक समालोचन - 2007-08

जिल्हा - परभणी

क्र. सं.	विषय	पृष्ठ क्र.
1	2	3
6.	कृषि व पशुधन विभागक अन्वयेवारी	
6.1	ऑक्टोबराचा मास	अनुक्रमणिका 28
6.2	निर्मितरक्या पिकाखालील क्षेत्र	29
6.3	मुख्य पिकाचे दर हेक्टरा अदागत उत्पादन	32
6.4	निवडक केंद्रातील पर्जन्य विकासाची संख्या व एकूण पर्जन्य	33
6.5	विविध साधनाखालील आलेखाचे क्षेत्र	34
6.6	निर्मितरक्या पिकाखालील उत्पादनाचे क्षेत्र	35
6.7	सिंचन विहिरी	37
6.8	सू फलनिष्पन्न, इतरपंप व विद्युत् पंप	38
6.9	समुपलब्धता-बांधी कामे	39
6.10	मजुरी व मजदुरी पाटबंधारे प्रकल्प	40
6.11	बांधणी धारणेचा प्रकार आणि क्षेत्रफळ गटानुसार वर्गीकरण	42
6.12	कृषि कारे	44
6.13	पशु	45
6.14	पर्यावरणकीय संस्था	48
6.15	सामान्यतः पशुधनगृहे आणि त्यात कत्तल केलेल्या पशूंची संख्या	50
6.16	बाणकोट	50
6.17	मुख्य व गौण वन उत्पादने	51
6.18	मुख्य वनसंपन्नता	52
6.19	मुख्य विकास सहकारी संस्था	53
7.	सहकारी क्षेत्र	
7.1	विविध प्रकारच्या सहकारी संस्था	54
7.2	सहकारी संस्थांची वित्तीय स्थिती	55
7.3	सहकारी संस्थांची शेखा परीक्षा व बांधणी संख्या	56
7.4	राज्य/जिल्हा कार्यक्षेत्र असलेल्या सहकारी बँकांचे कार्य	57
7.5	सहकारी संस्थांचे कार्य	58
7.6	निरक्षरकृषि सहकारी पत संस्थांचे कार्य	59
7.7	निरक्षर आणि प्राथमिक पणन संस्थांचे कार्य	60
7.8	निवडित बाजारपेठातील कृषि पालाची वार्षिक आबाक	63
7.9	परवानाधारक सहकारी संस्था आणि त्यांनी दिलेली कर्जे	65

अनुक्रमणिका

जिल्हा सामाजिक व आर्थिक समालोचन - 2007-08

हात कामेणी

क्र.	विषय	पृष्ठ क्र.
1	2	3
वीज आणि परिवहन व दळणवळण		
3.1	विद्युतीकरण झालेल्या शहरांची व गावांची संख्या आणि त्यांची लोकसंख्या	66
3.2	विजेचा वापर	66
3.3	प्रकार व पृष्ठभाग यानुसार रस्त्यांची लांबी	67
3.4	मोटार वाहनांची आणि परवाने धारकांची संख्या	68
3.5	महाराष्ट्र राज्य मार्ग परिवहन मंडळाची प्रवासी वाहतूक	69
3.6	पोस्ट, खाजगी व सार्वजनिक पत्रघर्णांची संख्या	70
9. रोजगार व उद्योगविषयक आकडेवारी		
9.1	कारखान्यातील कामगारांची दैनिक सरासरी संख्या	71
9.2	रोजगार व स्वयंरोजगार मार्गदर्शन केंद्रातील आकडेवारी	72
9.3	शासकीय व स्थानिक स्वराज्य संस्थांतील कर्मचाऱ्यांची संख्या	73
9.4	निरनिराळ्या उद्योगांतील रोजगार	74
9.5	कृषि व बिगर - कृषि उद्योग	75
9.6	प्रमुख उद्योग गटानुसार उद्योगांची आणि नियमित काम करणाऱ्या कामगारांची संख्या	76
9.7	महत्त्वाच्या उद्योग गटानुसार कृषि व बिगरकृषि आस्थापनांची व त्यातील कामगारांची संख्या	77
10. शिक्षण		
10.1	शैक्षणिक संस्थांची संख्या	78
10.2	शैक्षणिक संस्थांतील शिक्षकांची संख्या	80
10.3	शैक्षणिक संस्थांतील विद्यार्थी संख्या	82
10.4	शैक्षणिक संस्थांतील अनुसूचित जातीची विद्यार्थी संख्या	84
10.5	शैक्षणिक संस्थांतील अनुसूचित जमातीची विद्यार्थी संख्या	86
10.6	शारीरिक शिक्षण महाविद्यालये, क्रीडांगणे, क्रीडा संस्था आणि क्रीडा शिष्यवृत्तीधारक	88
10.7	इयत्तानिहाय विद्यार्थ्यांची संख्या	89
11. सार्वजनिक आरोग्य		
11.1	सार्वजनिक व शासन सहाय्यित वैद्यकीय सुविधांची माहिती	91
11.2	नोंदणी केलेल्या जन्म-मृत्यूंची संख्या	93
11.3	विविध कारणानुसार मृत्यूंची संख्या	94
11.4	माता व बाल संगोपन कार्यक्रमांतर्गत लस टोचणी	95
11.5	कुटुंब कल्याण कार्यक्रम	96

जिल्हा सामाजिक व आर्थिक समालोचन - 2007-08

परभणी

विषय	पृष्ठ क्र.
2	3
योजना	
विविध विकास शिपाखाली झालेल्या योजनांतर्गत खर्च	97
रोजगार हमी योजना	99
रोजगार हमी योजनेखाली घेतलेले कामे त्यावरील रोजगार व खर्च	100
पिण्याच्या पाण्याच्या सोयी व टंचाईसंबंधी केलेल्या सुपा प्रयोजना	101
रासायनिक खतांचे वाटप	102
साखर कारखाने	102
बीस कलमी कार्यक्रमाची भौतिक प्रगती	103
स्थानिक विकास कार्यक्रम (लोकसभा मतदार संघ)	104
स्थानिक विकास कार्यक्रम (विधानसभा मतदार संघ)	104
स्थानिक विकास कार्यक्रम (राज्यसभा सदस्य)	105
स्थानिक विकास कार्यक्रम (विधानपरिषद सदस्य)	105
न्याय व प्रशासन	
पोलीस अधिकारी/ कर्मचारी यांचे संख्या	106
दिवाणी व फौजदारी न्यायालयांत एकाली काढलेली कामे/प्रकरणे	107
कीर्ण	
चित्रपट गृहविषयक आकडेवारी	108
मुद्रणालये आणि त्यांनी प्रकाशित झालेली वर्तमानपत्रे व नियतकालिके	109
लोकसभा व विधानसभा निवडणुकांसाठी आकडेवारी	110

जिल्हा सामाजिक व अर्थिक समालोचन

2007-2008

जिल्हा परभणी

भाग I समालोचन

फक्त कार्यालयीन उपयोगाकरीता

संमेलनेचा

परभणीचा

प्राचिनकाळी परभणीला प्रभावती नावाने ओळखले जात होते. महाराष्ट्र राज्यातील दख्खन पठारावर असलेल्या मराठवाडा विभागातील 8 जिल्ह्यांपैकी परभणी हा एक जिल्हा होय. हा जिल्हा महाराष्ट्र राज्यात पुर्वेस वसलेला आहे. परभणी जिल्ह्याचे क्षेत्रफळ 6511 चौ.कि.मी. आहे. जिल्ह्याची समुद्र सपाटीपासून सर्वसाधारण उंची 457 मीटर आहे जिल्ह्यात सर्वात उंच भाग जिल्ह्याच्या पश्चिम दिशेला असलेल्या अंजिठा पर्वतात असून त्याची उंची 579.7 मीटर आहे. जिल्ह्यातील सर्वात कमी उंचीचा भाग जिल्ह्याच्या पुर्वेस जेथे गोदावरी नदी जिल्ह्याची सीमा पार करते तेथे 366 मीटर आहे. पश्चिमेकडून पुर्वेकडे सर्वसाधारणपणे ऊतार असल्याचे स्पष्ट होते. गोदावरी ही जिल्ह्यातील प्रमुख नदी आहे. गोदावरी नदीने वाहून आणलेल्या गाळामुळे जिल्ह्यांतील तीचा काठचा प्रदेश अत्यंत सुपीक बनला आहे. महाराष्ट्रातील शेती पावसावर अवलंबून आहे. परभणी जिल्हा हमखास पाउस पडणारा जिल्हा आहे. त्याअनुषंगाने जिल्ह्यांतील लोकांचा प्रमुख व्यवसाय शेती आहे. खरीप हंगामात ज्वारी, कापूस, मूग सोपानी ही चार पिके प्रामुख्याने जिल्ह्यात घेतली जातात. जून ते सप्टेंबर या कालावधीत नैऋत्य मोसमी वाऱ्यापासून मिळणारा पाउस पीक वाढण्यास मदत करतो. जमीनीतील आवश्यक द्रवांची भरपुर उपलब्धता व पिकास पोषक हवामान असल्याने जिल्ह्यात खरीप हंगामात भरघोस पीक येते. याशिवाय ऑक्टोबर ते डिसेंबर या कालावधीत जिल्ह्यात ईशान्य वारा-वापासून पाउस पडतो. हा पाउस रब्बी हंगामातील पिकास पोषक ठरतो. रब्बी हंगामात ज्वारीचे पीक मोठ्या प्रमाणात घेण्यात येते. रब्बी हंगामातील ज्वारी पांढरी शुभ्र असून ती चवदार असते. परभणी जिल्हा महाराष्ट्राला ज्वारी पुरवितो. म्हणून त्याला महाराष्ट्राचे ज्वारीचे कोदार असे म्हणतात. याशिवाय तुर, गहू, धुईमुग, करडी यांचेही उत्पन्न मोठ्या प्रमाणात जिल्ह्यात घेण्यात येते म्हणून पिकांच्या दृष्टीने परभणी जिल्हा महाराष्ट्रातील महत्त्वाचा जिल्हा आहे.

जिल्ह्यातील शेती व्यवसायाची उल्लेखनीय प्रगती होत आहे. मात्र जिल्ह्यातील औद्योगिक विकास बाल्यावस्थेत आहे. खनीज द्रव्य व नैसर्गिक साधन संपत्तीच्या अभावामुळे मूलभूत बड उद्योग स्थापन झाले नाहीत. तसेच मुंबई पुणे या सारख्या औद्योगिक दृष्ट्या औद्योगिक विकसीत केंद्रापासून जिल्हा दूर अंतरावर आहे. यामुळे सहायभूत व इतर उद्योग निर्माण झाले नाहीत. उद्योगाअभावी जिल्ह्याची अर्थव्यवस्था असमतोल झालेली आहे. 2005 मध्ये जिल्ह्यात 250 नोंदणीकृत कारखाने आहेत. जिल्ह्यात नोंदणी झालेल्या कारखान्यांपैकी 187 कारखान्यात उत्पादन चालू आहे. त्यामध्ये 4054 कामगार कार्यरत आहेत यावरून जिल्ह्याचा औद्योगिक मार्गासलेपणा लक्षात येतो. जिल्ह्यातील कारखान्यांमध्ये कापूस जिर्ण मिल्स दालमिल व तेलगिरण्या अशा प्रकारच्या कृषि उत्पादनाचा कच्चा माल म्हणून उपयोगात आणता-या कारखान्याचा मोठा वाटा आहे. भाजीपाक व फळफळावर प्रक्रिया करणा-या उद्योगा करिता कच्चा माल जिल्ह्यात उपलब्ध होऊ शकतो.

मोठे व जड उद्योगात गणले जाणारे जिल्ह्यात परभणी तहसीलमध्ये एक व पाथरी या तहसील मध्ये दोन आसे एकूण तीन सहकारी साखर कारखाने कार्यरत आहेत. या शिवाय जितूर तहसीलमध्ये एक साखर कारखाना उभारण्याचे काम चालू आहे.

जिल्ह्यात कार्यरत असलेल्या तीन साखर कारखान्यात 2006-2007 या वर्षात 736351 हजार मेटन उसाचे गाळप करून 82431 मे टन साखरेचे उत्पादन करण्यात आले. त्या कारखान्यांशी सलग्न असलेल्या शेतक-यांना त्यामुळे बरीच अर्थ प्राप्ती होते व पर्यायाने कारखान्याच्या जवळील असलेल्या शहरात मोटार दुरुस्ती, वासाख्या आस्थापनाचा विकास पण होत आहे.

जिल्ह्यात 8498 हेक्टर क्षेत्र मत्स्यव्यवसायासाठी अनुकूल आहे. त्यापैकी 2006-2007 या वर्षात 8393 हेक्टर क्षेत्र मत्स्य व्यवसायासाठी उपयोगात आणले आहे.

जिल्ह्यात करपरा व मासोळी हे दोन मध्यम पाटबंधारे प्रकल्प आहेत. त्यांच्या जलक्षेत्रात राहू, मुगाळ आणि कटला याभाषांच्या सुधारित जातीच्या माशांचे मोठ्या प्रमाणात उत्पादन करण्यात येते. या माशांना कलकत्ता येथून भरपूर मागणी आहे. 25 सहकारी संस्थाद्वारे संघटीतरित्या मत्स्योत्पादन आणि विक्री करण्यात येते. 2006-2007 मध्ये पकडलेल्या माशांची उत्पादकता 240 लाख रूपये किंमत मिळाली आहे.

जिल्ह्यातील शेती व्यवसाय पावसावर निर्भर आहे. पावसाच्या अनियमितपणामुळे जिल्ह्यातील जमिनीच्या गुणवत्तेच्या तुलनेत अपेक्षित कृषि उत्पादन निघू शकत नाही. म्हणून जलसिंचन योजनेच्या विकासाला गती देण्याचे प्रयत्न जिल्ह्यात केले जात आहेत. त्रायकवाडी हा प्रकल्प औरंगाबाद जिल्ह्यात आहे. तथापी या प्रकल्पा पासून सिंचनासाठी तहसीलमध्ये सर्वाधिक लाभ परभणी जिल्ह्याला मिळतो. या शिवाय करपरा मासोळी या मध्यम प्रकल्पाअंतर्गत जिल्ह्यात जलसिंचन व्यवस्था कार्यान्वीत आहे. याशिवाय इतर जिल्ह्यात असलेल्या बोरणा प्रकल्प माजलगाव प्रकल्प यापासूनही जिल्ह्यात जलसिंचनाचा फायदा मिळत आहे. याशिवाय जिल्ह्यात दूधना या मध्यम प्रकल्पाच्या कामास गती देण्यात आली आहे.

जलसंपत्ती बाबत परभणी जिल्हा अतिशय समृद्ध आहे. तसेच जिल्ह्यातील शेती जमीन कसदार सुपीक असल्याने भरघोस पीक येते. त्यामुळे कृषि व्यवसायाला जिल्ह्याच्या अर्थव्यवस्थेत महत्त्वाचे स्थान आहे.

विकासाचे क्षेत्र

दूध व्यवसाय फळे व भाजीपाला यांच्या उत्पादनात वाढ करण्याकरिता जिल्ह्यात मूलभूत साधनसामग्री मुबलक आहे. जिल्ह्यातील उपलब्ध असलेली जलसिंचन व्यवस्था त्या अनुषंगाने हिरव्या चा-याची उपलब्धता तसेच खरीप रब्बी या दोन्ही हंगामातील ज्वारीच्या पिकापासून विपल गुरांचा चारा ह्या दूध व्यवसायाच्या विकासास चालना मिळत आहे. सहकारी संस्थेच्या माध्यमाने दूध व्यवसायाचे विकासाला चालना गती देण्याचे प्रयत्न करण्यात येत आहेत. परंतु जवळपास मोठ्याप्रमाणावर आर्थिक उलाढाल होण्यासारखी मोठा बाजारपेठ उपलब्ध नसल्याने फळे व भाजीपाल्याचे उत्पादन वाढविण्याकरिता आणि पुनर्क प्रयत्न करण्याची आवश्यकता आहे.

1. स्थान व भौगोलिक वैशिष्ट्ये

परभणी जिल्हा 18.45 ते 20.01 या उत्तर अक्षांशावर 76.13 ते 77.29 पूर्व रेखांशावर या भौगोलिक पट्ट्यामध्ये वसलेला आहे. जिल्ह्याच्या उत्तरेस बूलडाणा व हिंगोली, पश्चिमेस जालना दक्षिणेस बीड आणि लातूर व पूर्वेस नांदेड हे जिल्हे आहेत.

क्षेत्र व व्यवस्थापकीय विभाग

परभणी जिल्हाचे एकूण क्षेत्रफळ 3511 चौ. किमी आहे या जिल्ह्यात परभणी, जितूर, गंगाखेड, पाथरी, पूर्णा, पालम, सेलू, सोनपेट, व मानवत या नऊ तालुक्यांचा समावेश होतो.

जिल्ह्यात दोन महसूल उप विभागांपैकी सेलू या उपविभागात सेलू, जितूर, पाथरी व मानवत या चार तालुक्यांचा समावेश होतो तर परभणी या उप विभागात परभणी, पूर्णा सोनपेट, गंगाखेड व पालम या पाच तहसीलचा समावेश होतो.

2001 च्या जनगणनेनुसार जिल्ह्यात एकूण 841 खेडी असून त्यापैकी 828 वस्ती असलेली व 13 ओसाड आहेत तहसील निहाय वस्ती असलेल्या खेड्यांची संख्या यपुढील प्रमाणे आहे. परभणी 128, जितूर 164, सेलू 93, गंगाखेड 105, सोनपेट 57, मानवत 53, पूर्णा 90, पालम 81 व पाथरी 56 आहे. जिल्ह्यात एकूण 8 नगर परिषदांपैकी परभणी नगर परिषद अ वर्गीय तर बाकीच्या 7 नगर परिषदा क वर्गीय आहेत. जिल्ह्यात 9 तहसील मुख्यालयापैकी पालम या ठिकाणी नगर परिषद नाही. जिल्ह्यात 2006 अखेर 704 ग्राम पंचायती आहेत. ज्यांची सभासद संख्या 3042 आहे. जिल्ह्यात पालम या तहसील मुख्यालयाच्या ठिकाणी कृषि उत्पन्न बाजार समिती नाही. उर्वरित 8 तहसील मुख्यालयाच्या ठिकाणी कृषि उत्पन्न बाजार समिती आहे.

भौगोलिक वैशिष्ट्ये

या जिल्ह्यात अंजिठा पर्वतांची एक रांग जितूर तालुक्यातून जाते. या रांगेमुळे जिल्ह्याच्या उत्तरेकडे पठार तयार झाले असून त्या पठाराची सपूत्र नपाटीपासूनची उंची 1500 ते 1600 फूट आहे. या पठाराचा दक्षिणेकडे उतार आसून दुधना नदीच्या खो-यात समाविष्ट होतो. या शिवाय जिल्ह्याच्या दक्षिणेकडे गंगाखेड तहसीलमध्ये बालाघाट पर्वतांच्या कमी उंचीच्या रांगा पसरलेल्या आहेत. जिल्ह्यातील पाथरी गंगाखेड पालम परभणी व पूर्णा तहसीलच्या काही भागात गोदावरी नदीचा सुपीक खो-यात होतो. तर सेलू जितूर तहसीलच्या काही भागाचा समावेश दुधना नदीच्या खो-यात होतो.

नद्या

गोदावरी ही जिल्ह्यातील प्रमुख नदी आहे भौगोलिक दृष्ट्या तिचे जनन्यसाधारण महत्त्व आहे. दुधना व पूर्णा या प्रमुख दोन नद्या आहेत. गोदावरी पाथरी, गंगाखेड व पालम या तहसीलातून पश्चिमेकडून पूर्वेकडे 79 किमी उतार जाऊन ती नांदेड जिल्ह्यात प्रवेश करते. दुधना नदी सेलू, जितूर, परभणी व

- 7 पूर्णा या तहसीलातून वाहत जाउन ती हिंगोली जिल्ह्यात प्रवेश करते. औरंगाबाद जिल्ह्यातून उगम पावलेल्या पूर्णा नदीवर जिंतूर तहसीलमध्ये येल्दरी येथे धरण बांधलेले आहे.

हवामान

- 8 जून पासून सुरू होउन सप्टेंबर अखेरीस संपणाऱ्या पावसाच्या व्यतिरिक्त इतर काळात जिल्ह्यातील हवामान मुख्यतः कोरडे असते. ऑक्टोबर ते नोव्हेंबर मध्ये जिल्ह्यात मोसमंत्तर पाउस पडतो जिल्ह्यात डिसेंबर ते फेब्रुवारी पर्यंत हिवाळा असून मार्च पासून मे पर्यंत उन्हाळा असतो. 2004मध्ये कमाल तपमान 42.20 अंश से.ग्रे. तर किमान तापमान 13.40 अंश से.ग्रे. आहे.

पाउस

- 9 परभणी जिल्हा हा खत्रीचा पाउस पडणा-या प्रदेशात समाविष्ट आहे. अलीकडील काळात जून ते डिसेंबर या कालावधीत नैऋत्य मान्सून वा-यापासून सरासरी 888.5 मि.मि. पाउस पडतो. या शिवाय ऑक्टोबर व नोव्हेंबर अखेर पर्यंत ईशान्य मान्सून वा-यापासून सर्वसाधारणपणे 102 मि.मि. पाउस पडतो. जिल्ह्याच्या सर्व भागात सारखा पाउस पडत नाही. पश्चिमेकडून पूर्वेकडे पावसाचे प्रमाण वाढत जाते. 2007 या वर्षात परभणी जिल्ह्यात सरासरी 764.64 मि.मि पाउस पडला.

मातीचा प्रकार

9. जिल्ह्यात सर्वसाधारणपणे पिकाना पोषक असलेल्या द्रव्यांची संपन्न अशी काळी जमिन आहे. जिल्ह्यात जमिनीची सूपीकता आणि खोली निरनिराळी आहे. जमिनीची सूपीकता लक्षात घेता जिल्ह्याच्या भू भागाचे प्रामुख्याने तीन विभाग पडतात. 1. गोदावरी नदीच्या खो-यात खोल कसदार आणि सूपिक जमिन 2. जिल्ह्यातील मध्य भागातील सेलू पाथरी परभणी पूर्णा या तालुक्यातील संपूर्ण जमिन व जिंतूर तालुक्यातील काही भागातील जमिन ही मध्यम काळीभोर आहे. 3. उत्तरेकडील डोंगराळ प्रदेशातील व दक्षिणेकडील गंगाखेड व पालम या तहसीलातील काही भागातील हलकी आणि मध्यम प्रतीची जमिन आहे.

2. लोकसंख्या

10. 2001 च्या जनगणनेनुसार परभणी जिल्ह्याची एकूण लोकसंख्या 1527715 असून न्यापैकी 780191 पुरुष तर 747524 स्त्रिया आहेत. त्यांची एकूण लोकसंख्येशी टक्केवारी 51.07 व 48.93 टक्के एवढी आहे. 2001 च्या जनगणनेनुसार जिल्ह्यातील एकूण लोकसंख्येपैकी परभणी तालुक्यात 30.16 टक्के जिंतूर तालुक्यात 15.34 टक्के, गंगाखेड तालुक्यात 10.74, पाथरी तालुक्यात 7.21 टक्के, मानवत तालुक्यात 6.35 टक्के, सोनपेठ तालुक्यात 4.37 टक्के, पालम तालुक्यात 6.07 टक्के, पूर्णा तालुक्यात 10.62 टक्के तर सेलू तालुक्यात 9.12 टक्के लोक राहतात.

नदी पाथरी, गंगाखेड व पालम या तहसीलातून पश्चिमेकडून पूर्वकडे 79 किमी वाहत जाऊन ती नांदेड जिल्ह्यात प्रवेश करते. दूधना नदी सेलू, जिंतूर, परभणी व पूर्णा या तहसीलातून वाहत जाऊन ती हिंगोली जिल्ह्यात प्रवेश करते. औरंगाबाद जिल्ह्यातून उगम पावलेल्या पूर्णा नदीवर जिंतूर तहसीलमध्ये येलदरी येथे धरण बांधलेले आहे.

हवामान

जून पासून सुरू होऊन सप्टेंबर अखेरीस संपणाऱ्या पावसाच्या व्यतिरिक्त इतर काळात जिल्ह्यातील हवामान मुख्यतः कांरडे असते. ऑक्टोबर ते नोव्हेंबर मध्ये जिल्ह्यात मोसमेत्तर पाउस पडतो जिल्ह्यात डिसेंबर ते फेब्रुवारी पर्यंत हिवाळा असून मार्च पासून मे पर्यंत उन्हाळा असतो. 2004मध्ये कमाल तपमान 42.20 अंश से.ग्रे. तर किमान तापमान 13.40 अंश से.ग्रे. आहे.

पाउस

परभणी जिल्हा हा खात्रीचा पाउस पडणा-या प्रदेशात समाविष्ट आहे. अलीकडील काळात जून ते डिसेंबर या कालावधीत नैऋत्य मान्सून वा-यापासून सरासरी 888.5 मि.मि. पाउस पडतो. या शिवाय ऑक्टोबर व नोव्हेंबर अखेर पर्यंत ईशान्य मान्सून वा-यापासून सर्वसाधारणपणे 102 मिमि. पाउस पडतो. जिल्ह्याच्या सर्व भागात सारखा पाउस पडत नाही. पश्चिमेकडून पूर्वकडे पावसाचे प्रमाण वाढत जाते. 2007 या वर्षात परभणी जिल्ह्यात सरासरी 764.64 मिमि पाउस पडला.

मातीचा प्रकार

जिल्ह्यात सर्वसाधारणपणे पिकाना पोषक असलेल्या द्रव्यांची संपन्न अशी काळी जमिन आहे. जिल्ह्यात जमिनीची सुपीकता आणि खोली निरनिराळी आहे. जमिनीची सुपीकता लक्षात घेता जिल्ह्याच्या भू भागाचे प्रामुख्याने तीन विभाग पडतात. 1. गोदावरी नदीच्या खो-यात खोल कसदार आणि सुपीक जमिन 2. जिल्ह्यातील मध्य भागातील सेलू पाथरी परभणी पूर्णा या तालुक्यातील संपूर्ण जमिन व जिंतूर तालुक्यातील काही भागातील जमिन ही मध्यम काळीभोर आहे. 3. उत्तरेकडील डोंगराळ प्रदेशातील व दक्षिणेकडील गंगाखेड व पालम या तहसीलातील काही भागातील हलकी आणि मध्यम प्रतीची जमिन आहे.

2. लोकसंख्या

2001 च्या जनगणनेनुसार परभणी जिल्ह्याची एकूण लोकसंख्या 1527715 असून त्यापैकी 780191 पुरुष तर 747524 स्त्रिया आहेत. त्यांची एकूण लोकसंख्येशी टक्केवारी 51.07 व 48.93 टक्के एवढी आहे. 2001 च्या जनगणनेनुसार जिल्ह्यातील एकूण लोकसंख्येपैकी परभणी तालुक्यात 30.16 टक्के जिंतूर तालुक्यात 15.34 टक्के, गंगाखेड तालुक्यात 10.74, पाथरी तालुक्यात 7.21 टक्के, मानवत तालुक्यात 6.35 टक्के, सांनपेठ तालुक्यात 4.37 टक्के, पालम तालुक्यात 6.07 टक्के, पूर्णा तालुक्यात 10.62 टक्के तर सेलू तालुक्यात 9.12 टक्के लोक राहतात.

धर्माचे आहेत. इतर धर्मातील लोकसंख्येचे प्रमाण पुढील प्रमाणे आहे बौद्ध 10.03 टक्के, ख्रिश्चन 0.09 टक्के, जैन 0.37 टक्के, मुस्लीम 15.96 टक्के आणि इतर धर्म व अनिर्देशीत धर्म 0.09 टक्के आहेत.

साक्षरता

2001 च्या जनगणनेनुसार जिल्हयातील सात वर्ष व त्यावरील वयोगटावरील एकूण 12.52 लक्ष लोकसंख्येच्या 8.39 लक्ष (67.04 टक्के) लोक साक्षर आहेत. जिल्हयाच्या ग्रामीण विभागात 5.23 (62.26 टक्के) तर नागरी भागात 3.16 (76.79 टक्के) लोक साक्षर आहेत. जिल्हयातील पुरुष व स्त्रिया यांची साक्षरतेची अनुक्रमे 80.58 टक्के व 52.98 टक्के आहे. तहसीलनिहाय साक्षरतेचे प्रमाण परभणी 71.65 टक्के, जिंतूर 64.48 टक्के, गंगाखेड 65.21 टक्के, पाथरी 62.05 टक्के, पूर्णा 66.63 टक्के, पालम 63.07 टक्के सोनपेठ 64.37 टक्के, मानवत 64.27 टक्के व सेलू 63.53 टक्के या प्रमाणे आहे.

वापरातील निवासी घर व कुटूंब

1991 च्या जनगणनेनुसार वापरातील निवासी घरांची एकूण संख्या 3.76 लक्ष आहे. त्यापैकी 2.95 लक्ष (79 टक्के) ग्रामीण तर 0.81 लक्ष (21 टक्के) नागरी भागात आहेत जिल्हयात एकूण 3.80 लक्ष कुटूंबे असून त्यापैकी 2.99 लक्ष ग्रामीण तर 0.81 लक्ष कुटूंबे नागरी भागात असल्याचे आढळून येते.

क्षेत्रवार जिल्हा उत्पन्न व दरडोई जिल्हा उत्पन्न

परभणी जिल्हयासाठी क्षेत्रवार जिल्हा उत्पन्न व दरडोई जिल्हा उत्पन्न अंदाज अतंर्गत एकूण प्राथमीक क्षेत्र अ, द्वितीय क्षेत्र ब, व एकूण तृतीय क्षेत्र क असे तीन विभागात असून त्याचे सन 2007-08 साठीचे एकूण स्थूल जिल्हा उत्पन्न चालू किंमतीनुसार 225472 हजार एवढे असून एकूण निव्वळ जिल्हा उत्पन्न 204020 हजार रूपये एवढे आहे. तसेच स्थिर किंमतीनुसार 225472 हजार एवढे असून एकूण निव्वळ जिल्हा उत्पन्न 204020 हजार रूपये एवढे आहे.

परभणी जिल्हयाबाबत एकूण राज्य उत्पन्नाची तुलना जिल्हा उत्पन्नाशी केली असता स्थूल उत्पन्नाबाबतची टक्केवारी 0.91 असून निव्वळ उत्पन्नाबाबतची टक्केवारी 0.94 एवढी आहे.

जिल्हा उत्पन्न अंदाज विषयीच्या मर्यादा जिल्हास्तरीय उत्पन्नाचे अचुक अंदाज करण्यासाठी प्रदेशाला संचगीत होणारे उत्पन्नही संकल्पना वापरणे योग्य असले तरी जिल्हास्तरावरील आर्थिक उलाढालीचा परिणाम जिल्हया पूरताच मर्यादित रहात नसल्याने संबंधित जिल्हयाला बाहेरून प्राप्त होणारे व संबंधित जिल्हयातून बाहेर जाणा-या उत्पन्नाचे मोजमाप करणे शक्य नसल्याने सदर पद्धतीचा वापर करता येत नाही. त्यामुळे उत्पन्न स्रोत पद्धती (Income Originating Approach) या संकल्पनाचा अवलंब करून जिल्हास्तरावरील उत्पन्नाचे अंदाज तयार करण्यात आलेले आहेत.

जिल्हा उत्पन्न अंदाज तयार करण्याकरिता लागणारी मूलभूत माहिती अजूनही समाधानकारकरित्या उपलब्ध नाही. प्राथमीक क्षेत्राकरिता बहुतांश आकडेवारी उपलब्ध

आहे. मात्र इतर क्षेत्राकरिता आकडेवावरी अतिशय अल्प प्रमाणात उपलब्ध आहे. त्या क्षेत्राकरिता जिल्हास्तरावरील आकडेवाडी उपलब्ध नाही त्या क्षेत्राकरिता जिल्हावार अनुरूप असे निर्देशांक वापरून त्या आधारे राज्यस्तरीय उत्पन्नाची जिल्ह्यामध्ये विभागणी करण्यात आलेली आहे.

आकडेवारीच्या उपलब्धतेचा अभाव अनुरूप निर्देशांकांचा वापर तसेच पद्धतीमधील अंगभूत उणिवा या सर्वांमुळे जिल्हा उत्पन्नाचे अचूक अंदाज बांधण्यामध्ये मर्यादा येत असल्याने हे अंदाज द्वोबळमानाने जिल्ह्यातील उत्पन्नाची पातळी आजमाविण्याकरिता वापराने या प्रकाशनात प्रकाशित केलेले जिल्हा उत्पन्नाचे अंदाज वापरतात वतून मर्यादा लक्षात घ्याव्यात.

3. वने

अंतीम अंदाजानुसार सन 1999-2000 मध्ये जिल्ह्यात जंगल व्याप्त क्षेत्र 33927 हेक्टर असून ते जिल्ह्याच्या एकूण क्षेत्राच्या 3.09 टक्के आहे. जिल्ह्यातील एकूणजंगल व्याप्त क्षेत्रापैकी सर्वात अधिक अंदाज तहसील मध्ये 10432 हेक्टर क्षेत्र आहे.

वन उत्पादन

2007-2008 या वर्षात परभणी जिल्ह्यात गौणवन उत्पादन यांच्या विक्री पासून 45.15 टक्के रूप्याचे उत्पन्न शासनास मिळाले त्यापैकी 97 टक्के उत्पन्न विडीपानांच्या विक्रीपासून प्राप्त झाले. या वर्षात 3.09 टक्के क्षेत्र यांच्या विक्री पासून प्राप्त झाले. जिल्हा स्तरावरील आकडेवाडी उपलब्ध नाही त्या क्षेत्राकरिता जिल्हावार अनुरूप असे निर्देशांक वापरून जिल्ह्यामध्ये विभागणी करण्यात आलेली आहे.

1998-99 या वर्षाच्या आस्थाई स्वरूपाच्या जमीन वापराच्या माहिती नुसार जिल्ह्याचे भौगोलिक क्षेत्र 1097210 हेक्टर आहे. त्यापैकी जंगल व्याप्त क्षेत्र 33927 हेक्टर असून ते एकूण क्षेत्राच्या 3.09 टक्के आहे. कावम गुरे चरण आणि इतर चराऊ कुरणांनी 1998-99 या वर्षी 210.54 हेक्टर (1.91 टक्के) क्षेत्र व्यापलेले आहे. भौगोलिक क्षेत्रापैकी 1998-99 या वर्षात 19478 हेक्टर क्षेत्र लागवडीलायक नाही. या व्यतिरिक्त 1998-99 या वर्षी लागवड करण्या योग्य असूनही जे लागवडी खाली आणल्या गेले नाही असे 36250 हेक्टर (3.30 टक्के) क्षेत्र आहे. एकूण भौगोलिक क्षेत्रापैकी 1998-99 या वर्षात 290223 हेक्टर (26.45 टक्के) क्षेत्र एकापेक्षा अधिक वर्षापासून पडत आहे.

1998-99 मध्ये जिल्ह्यात 980951 हेक्टर क्षेत्र लागवडीलायक आहे. त्यापैकी 889077 (90.63 टक्के) हेक्टर क्षेत्र प्रत्यक्ष लागवडीखाली आणल्या गेले असून 1998-99 या वर्षात 290223 हेक्टर क्षेत्रात एकापेक्षा अधिक वेळा पिक घेण्यात आले आहे. हे क्षेत्र निव्वळ लागवडीखालील असलेल्या क्षेत्राच्या 29.58 टक्के आहे. 1998-99 या वर्षात हे क्षेत्र (निव्वळ कसलेले क्षेत्र) सर्वात जास्त परभणी तहसीलमध्ये 117086 हेक्टर (11.93 टक्के) तर सर्वात कमी पालम तहसीलमध्ये 11307 हेक्टर (3.95 टक्के) एवढे आहे.

जिल्हयातील तहसीलचे लागवडीलायक क्षेत्राची निव्वळ तहसीलमध्ये कसलेल्या क्षेत्राशी टक्केवारी 1998-99 या वर्षामध्ये 81870 हेक्टर (97 टक्के), 117086 हेक्टर (81 टक्के), तर (67 टक्के), पाथरी तहसीलमध्ये 86316 हेक्टर गगाखेड तहसीलमध्ये 55573 हेक्टर (67 टक्के), तर सेलू तहसीलमध्ये (31 टक्के) (32 टक्के) आहे.

1990-91 या वर्षी गणनेनुसार जिल्हयात एकूण 390854 जमीन धारक आहेत. त्यांनी धारण केलेले एकूण क्षेत्र 654507 हेक्टर आहे. 2 हेक्टरपेक्षा कमी क्षेत्र धारण करणारे 23.03 टक्के जमीन धारक असून त्यांनी 5.68 टक्के क्षेत्र धारण केलेले आहे. 2 ते 5 हेक्टर जमीन धारण केलेले क्षेत्र 66.69 टक्के धारकांनी धारण केलेले क्षेत्र 63.23 टक्के आहे. 5 ते 10 हेक्टर जमीन धारण केलेल्या क्षेत्र 9.18 टक्के धारकांनी 24.72 टक्के क्षेत्र धारण केले आहे. 10 ते 20 व 20 हेक्टर व त्यापेक्षा अधिक धारण केलेले अनुक्रमे 1.10 टक्के आणि 6.37 टक्के जमीन धारक आहेत.

निरनिराळ्या पिकाखालील क्षेत्र

जिल्हयात खरीप आणि रब्बी या दोन्ही प्रमुख हंगामात पिके घेतली जातात. त्यामध्ये ज्वारी आणि कापूस ही प्रमुख पिके म्हणून गणली जातात. तरी ज्वारीचे पिक खरीप आणि रब्बी या दोन्ही हंगामात घेतले जाते. कडधान्याच्या वाढत्या मागणीमुळे त्याखालील क्षेत्र दिवसेंदिवस वाढत आहे. जलसिंचनाची व्यवस्था असलेल्या क्षेत्रात उन्हाळी भूईमूगाचे उत्पादन घेण्याकडे शेतकऱ्यांचा कल दिसून येतो.

खरीप हंगामात जिल्हयात ज्वारी मूग तर रब्बी हंगामात ज्वारी आणि गहू ही मुख्य पिके घेण्यात येतात. सन 1998-99 या वर्षी अंतिम अंदाजानुसार खरीप हंगामातील क्षेत्रात ज्वारी या पिकाचे क्षेत्र 333500 हेक्टर होते. रब्बी हंगामातील ज्वारी व गहू ही पिके अनुक्रमे 149100 हेक्टर आणि गहू 73900 हेक्टर क्षेत्रात घेण्यात आली.

नगदी पिकामध्ये 1998-99 या वर्षी खरीप हंगामामध्ये कापूस हे महत्वाचे पिक 230000 हेक्टर क्षेत्रात घेण्यात आले आहे. रब्बी हंगामात 48200 हेक्टर क्षेत्रात करडी हे पिक घेण्यात आले. त्याच प्रमाणे 18000 हेक्टर क्षेत्रात उसाचे पिक घेण्यात आले आहे.

2004-2005 या वर्षी परभणी जिल्हयात कडधान्याचे उत्पादन 1849 मे. टन झाले आहे. बकापसाचे उत्पादन 148 टन झाले आहे.

संकरीत व अधिक उत्पादन देणा-या पिकांच्या जाती

अधिक उत्पादन देणा-या पिकाखालील क्षेत्रात दिवसेंदिवस लक्षणीय वाढ होत आसल्याचे दिसून येत आहे. ज्वारी या पिकाखालील 2004-2005 या वर्षी 946 हेक्टर क्षेत्रात अधिक उत्पादन देणा-या सुधारीत व संकरीत ज्वारीचे पिक खरीप व रब्बी या हंगामात घेण्यात आले तसेच 2004-2005 या वर्षीमध्ये संकरीत व सुधारीत कापूस 1980 हेक्टर आहे.

फळे व भाजीपाला

1998-99 मध्ये एका लागवडी खालील क्षेत्रांपैकी फळे व भाजीपाल्याचे एकूण क्षेत्र 13900 हेक्टर आहे. जिल्हा औद्योगिक दृष्ट्या सागासलेला आसल्यामुळे व जवळपास कोणतीही बाजारपेठ उपलब्ध नसल्यामुळे जलसिंचनाची सोय उपलब्ध असूनही फळे व भाजी पाल्याच्या उत्पादनात आपेक्षित वाढ झालेली दिसून येत नाही.

रासायनिक खतांचे वितरण

परभणी जिल्ह्यात 2007-2008 या वर्षात 93923 मे. टन रासायनिक खतांचे वितरण करण्यात आले.

जिल्ह्यात 2007-2008 या वर्षात एकूण सात कृषि उत्पन्न बाजार समिती आहेत. कृषि उत्पन्न बाजार समितीच्या मुख्यालयाच्या ठिकाणी शेतक-यांना राहण्यासाठी विश्रामगृह बांधण्यात आली आहेत. पिण्याच्या पाण्याची व्यवस्था शेतक-यांना बैलगाड्या सोडण्या करिता मोकळी जागा बैलाना पाणी पिण्याची व्यवस्था इत्यादी आवश्यक सेवा उपलब्ध करून दिली आहे.

2007-2008 या वर्षात जिल्ह्यातील सर्व कृषि उत्पन्न बाजारपेठीतील प्वारी व तूर या पिकाची आवक अनुक्रमे 4959 मे.टन व 9921 मे.टन झाली आहे. कापसाची आवक 115667 मे.टन झाली. तसेच 2007-2008 या वर्षात करडीची आवक 222 मे. टन व भुईमुगाची आवक 1205 मे. टन होती.

जिल्ह्यातील एकूण गोदामांपैकी सहकारी राष्ट्रीय गोदामाचे जाळे या योजने अंतर्गत 37 गोदामे कार्यरत आहेत व दोन गोदामाचे बांधकाम चालू अवस्थेत आहे. त्यांची एकूण साठवण क्षमता 11850 मे. टन एवढी आहे. या शिवाय ग्रामीण गोदाम योजना या योजने अंतर्गत 111 गोदामांपैकी 88 गोदामांचे काम पूर्ण झाले असून त्याची साठवण क्षमता 11700 मे. टन एवढी आहे. तसेच राष्ट्रीय सहकार विकास नियंत्रण या योजने अंतर्गत 64 गोदामे असून त्यापैकी 3 गोदामाचे काम चालू अवस्थेत आहे. या शिवाय वर्षात कृषि उत्पन्न बाजार समितीकडे 10 गोदामे असून त्यापैकी तीन गोदामाचे काम चालू अवस्थेत आहे. या शिवाय कृषि उत्पन्न बाजार समितीकडे 10 गोदामे असून त्यांची साठवण क्षमता 2000 मे. टन आहे. जिल्हा मार्केट कमिटी फेडरेशनची स्वतःची व भाड्याने घेतलेली अशी एकूण 22 गोदामे असून त्यांची साठवण क्षमता 21250 मे. टन एवढी आहे. सहकारी सुतगिरणी वखार महामंडळाकडे स्वतःच्या मालकीची भाड्याने घेतलेली व बांधकाम चालू असलेली अशी एकूण 59 गोदामे असून त्यांची साठवण क्षमता 72008 मे. टन एवढी आहे. याशिवाय जिल्ह्यात 9000 मे. टन साठवण क्षमता असलेली 14 गोदामे महसूल खात्याची पण आहेत.

एकात्मिक ग्रामीण विकास योजना

दारीद्रय रेषेखाली कूटूंबे जिल्ह्यातील 1991 च्या जनगणनेनुसार एकूण कूटूंबाच्या 67.75 टक्के आहे.

या योजने अंतर्गत 2007-2008 या वर्षात 80020 उद्विष्टांपैकी 80020 दारीद्रय रेषेखाली कूटूंबाना लाभ देण्यात आला आहे. लाभ देण्यात आलेल्या एकूण कूटूंबांपैकी

एकूण लाभ दिलेल्या कूटूबापैकी प्राथमीक क्षेत्रांतर्गत 829 कूटूबाला लाभ देण्यात आला आहे.

जलसिंचन

3. अंतीम अंदाजनुसार 1999-2000 या वर्षात 65337 हेक्टर आहे. निव्वळ ओलीताखाली क्षेत्रापैकी 1999-2000 या वर्षात 9267 हेक्टर विहिरीच्या पाण्याचे तर उर्वरित 34866 हेक्टर क्षेत्र कालव्याच्या पाण्याने ओलीताखाली आणले गेले आहे. एकूण निव्वळ ओलीताखालील क्षेत्रापैकी 1999-2000 या वर्षात सर्वात जास्त 15670 हेक्टर परभणी तहसीलमध्ये आहे.

पिकनिहाय ओलीताखालील क्षेत्र

- 1998-99 च्या अंतीम आकडेवारीनुसार एकूण 137358 ओलीताखाली क्षेत्रापैकी गहू व तांदूळ या पिकाखाली 57658 हेक्टर (41.97 टक्के) क्षेत्र आहे. 1998-99 या वर्षात एकूण ओलीताच्या क्षेत्राची टक्केवारी ज्वारी 2.40 टक्के उस 13.03 टक्के कापूस 9.82 टक्के एकूण फळे 7.57 टक्के व भाजीपाला 2.54 टक्के हरभरा 6.18 टक्के तर उर्वरित क्षेत्रात इतर तंतू पिके गळीताची धान्य इतर तृणधान्य व कडधान्य या पिकांचा समावेश होतो.

जायकवाडी या मोठ्या प्रकल्पापासून जिल्हयातील 190 हजार हेक्टर क्षेत्राला पाणी पुरवठ्याचा लाभ होईल. लाभ क्षेत्रातील कालवे बांधण्याचे काम पूर्ण होत आले आहे. 2005-2006 या वर्षात या 41092 हेक्टर हंगामी क्षेत्र ओलीताखाली गेले आहे. या शिवाय उर्ध्वपैनगंगा या मोठ्या प्रकल्पापासून व करपरा व मासोळी व बोरणा या मध्यम प्रकल्पापासून हंगामी 8551 हेक्टर क्षेत्राला जलसिंचनासाठी पाण्याचा पुरवठा करण्यात आला आहे.

विद्युत निमीती व जलसिंचनाच्या उद्देशाने बांधण्यात आलेल्या धरणामुळे पुर नियंत्रण होत आहे.

पशुसंवर्धन व पशुवैद्यकीय सेवा

1. 2003 मध्ये घेण्यात आलेल्या पशुगणनेनुसार परभणी जिल्हयातील सर्व प्रकारच्या जनावरांची संख्या 6.53 लक्ष आहे.
2. 2003 च्या पशुगणनेनुसार जिल्हयातील कुकूट-पालन या व्यवसायात 1.97 लक्ष कुकूट पालन पक्षी आहेत. त्यामानाने जिल्हयातील कुकूट पालन व्यवसायात अपेक्षित वृद्धी झालेली दिसून येत नाही. जिल्हयातील कोंबड्याच्या अंड्याचे उत्पादन जिल्हयाची मागणी पूर्ण करू शकत नसल्याने हैद्राबाद येथून कोंबड्या व अंडी आणून जिल्हयाची मागणी पूर्ण केली जाते.

पशुधनापासून उत्पादन

3. 2007-2008 या वर्षात परभणी जिल्हयात 16 अधिकृत कत्तलखाने असून त्यात प्रामुख्याने बैल, म्हशी व रेडे, शेळ्या, मेंढ्या यांची कत्तल केली जाते. 2007-2008 या वर्षात 7352 गाई व बैल, 1531 म्हशी व रेडे, 36099 शेळ्या व 100 मेंढ्या यांची कत्तल करण्यात आली.

2007-2008 या वर्षात परभणी जिल्ह्यात शासकीय दुध योजनेअंतर्गत 12777 हजार लीटर दुध संकलीत करण्यात आले.

पशुवैद्यकीय सेवा

2007-2008 या वर्षात जिल्ह्यात 32 दवाखाने 41 पशुउपचार केंद्रे 82 कृत्रीम गर्भधारण केंद्रे आहेत.

दूधशित करण्याकरीता परभणी जिल्ह्यात 4 केंद्रे आहेत. ज्यामध्ये 72 हजार लिटर दूधाचे प्रतिदिनी शितकरण केले जाऊ शकते. जिल्ह्यात गोळा करण्यात येणा-या दूधाच्या अल्प प्रमाणात परभणी जिंतूर गंगाखेड या तहसीलमध्ये वितरण केले जाते. जिल्ह्यात दूधाची मागणी कमी असल्यामुळे मोठ्या प्रमाणात दूध जिल्ह्या बाहेर दूधाची भुकटी व इतर पदार्थ तयार करण्याकरिता पाठवले जाते.

मत्स्य व्यवसाय

जिल्ह्यात 2007-2008 मध्ये गोडया पाण्यातील विविध जातीच्या 240लक्ष किंमतीच्या 1200 मे.टन माशाचे उत्पादन झाले. एकूण उत्पादनात राहु, मृगळ व कटला या तीन जातीच्या माशाचा मोठा वाटा आहे. कलकत्ता येथे वरील तीन जातीच्या माशाना खूप मागणी असल्यामुळे जलाशयात त्यांचे मत्स्य बीज सोडून उत्पादन वाढीसाठी जाणीवपूर्वक प्रयत्न केले जातात.

मत्स्य व्यवसाय विकास कार्यक्रम

जिल्ह्यात 8498 हेक्टर क्षेत्र मत्स्य व्यवसायासाठी अनुकूल आहे. 8393 हेक्टर क्षेत्र प्रत्यक्षात मत्स्य व्यवसायासाठी उपयोगात आणले आहे. त्यापैकी पूर्णा या मोठ्या प्रकल्पा अंतर्गत येलदरी येथील जलाशय तसेच करपरा व मासोळी या मध्यम प्रकल्पाची जलाशये या जलाशयांचे एकूण जलक्षेत्र मत्स्य व्यवसायासाठी अनुकूल असलेल्या जलाशयाच्या 100 टक्के आहे. जलाशयामध्ये जिल्ह्यातील एकूण 2569 सभासद असलेल्या 25 सहकारी संस्था असून त्याद्वारे संघटीत रित्या मत्स्य व्यवसाय केला जातो.

विद्युतीकरण

परभणी जिल्ह्यातील सर्व शहरांचे व गावांचे विद्युतीकरण पूर्ण झाले आहे.

विजेचा वापर

2006-2007 या वर्षात जिल्ह्यात 1000564 हजार किलोवॉट तास विजेचा वापर करण्यात आला. या वापरा पैकी घरगुतीसाठी 83.38 टक्के, व्यापारी व लघुशक्तीसाठी 0.01 टक्के, उद्योगासाठी 2.62 टक्के, कृषिसाठी 8.32 टक्के तर उर्वरित 2.67 टक्के सार्वजनिक दिवाबत्ती व इतर या साठी 3.00 टक्के वापर करण्यात आला.

खनीज आणि उद्योग

जिल्ह्यात कोणताही प्रमुख खनिजाचा साठा नाही. तथापी बांधकामासाठी आवश्यक असलेली रेंती व दगडाचे साठे उपलब्ध असून त्यांचे आवश्यकतेनुसार

उत्खनन केले जाते. या शिवाय विटा तयार करण्या करिता आवश्यक असलेल्या मातीचा साठा जिल्ह्यात मुबलक आहे.

उद्योग

भारतीय अधिनियम 1948 नुसार 2006 मध्ये जिल्ह्यात नोंदणी झालेल्या 166 कारखाण्यापैकी 85 कारखाने बंद आहेत. 87 चालू कारखाण्यामध्ये 1500 कामगार काम करीत आहे.

परभणी जिल्ह्यात चालू असलेल्या 2 साखर कारखाण्यात 2006-2007 या वर्षात 82431 मे. टन साखरेचे उत्पादन झाले आहे.

मार्ग परिवहन आणि दळणवळण

मार्च 2008 अखेर जिल्ह्यात नगरपरिषदा, जिल्हापरिषदा व राज्य क्षेत्रांतर्गत एकूण 6131.64 लांबीचे (न.प.रस्ते) आहेत. त्यापैकी सिमेंट कॉक्रीट 256.03 डांबरी 2717.56 कि.मी. खडीचे पक्के रस्ते 2879.78 कि. मी. लांबीचे आहेत. त्यापैकी 1044.50 कि.मी लांबीच्या रस्त्याचे परिरक्षण सार्वजनिक बांधकाम विभागामार्फत 3924.17 कि.मी लांबीच्या रस्त्याचे परिरक्षण जिल्हा परिषदा मार्फत तर राहिलेल्या 1162.97 कि.मी रस्त्याचे परिरक्षण नगरपरिषदा मार्फत केले जात आहे.

जिल्ह्यात राष्ट्रीय महामार्ग नाहित. मार्च 2008 अखेर जिल्ह्यात प्रमुख व राज्य मार्गाची एकूण लांबी 782 कि मी आहे. जिल्ह्यात प्रमुख जिल्हा रस्ते व इतर जिल्हा रस्ते यांची एकूण लांबी 1924.57 कि मी आहे. तर खेड्यातील रस्त्याची लांबी 2185.10 कि. मी आहे.

नोंदणी झालेली मोटार वाहने

मार्च 2008 अखेर जिल्ह्यात नोंदणी झालेल्या सर्व प्रकारच्या वाहनांची संख्या 76195 आहे.

मार्च 2008 अखेर जिल्ह्यात 7101 मालवाहतूक करणारी वाहने होती. परभणी येथे तेल गिरण्या, सूत गिरण्या, दालमील तसेच कापूस पिंजणे व गड्डे तयार करणे यांच्या गिरण्या आहेत. परभणी हे रेल्वे जंक्शन आहे. जिल्ह्यातील मोठी औद्योगिक वसाहत परभणी येथे असल्यामुळे पक्या व कच्च्या मालाची वाहतूक परभणी येथून अधिक प्रमाणात होत असल्याचे दिसून येते.

प्रवासी वाहतूक

परभणी हे शहर जिल्हा मुख्यालय असून परभणी मुंबई व काचीगुडा, परळी, परभणी बेंगलोर परळी परभणी या ब्रॉडगेज मार्गावरील रेल्वे जंक्शन आहे. 1994-95 या वर्षात परभणी मनमाड, मुखेड हा ब्रॉडगेज मार्ग सुरू करण्यात आला. त्यामुळे जिल्ह्याचा रास्त संपर्क मुंबई सारख्या मोठ्या शहराशी सधन सुलभ होउन जिल्ह्यातील नाशवंत वस्तूंना त्वरीत मोठी बाजार पेट उपलब्ध करून देणे आवश्यक झाले आहे. व पर्यायाने जिल्ह्यात उद्योग धंद्यात पण वाढ होउन जिल्ह्याचे औद्योगिक मागासलेपन कमी होईल आसे अपेक्षिले जाते. जिल्ह्यात सन 2007-2008 या वर्षी अखेर एकूण 16333 कि.मी.लांबीच्या 155 मार्गावर 194 मार्ग परिवहन मंडळाचा बस गाड्याद्वारे प्रवासी वाहतूक केली गेली. या वाहतूकीपासून

महामंडळाला 4441.73 लाख रूपयाचे उत्पन्न झाले आहे. प्रत्येक दिवशी सरासरी 0.72 लाख प्रवासांची वाहतूक करण्यात आली असून इत्येक प्रवासा मागे 16.90 रूपये सरासरी उत्पन्न महामंडळाला प्राप्त झाले.

डाक व तार घरे

मार्च 2008 अखेर परभणी जिल्ह्यात 194 डाक घरे आहेत. जिल्ह्यात 2001 च्या प्रक्षेपित लोकसंख्येवर प्रती लाख लोकसंख्येमागे 12 डाक घरे येतात.

दुरध्वनी

मार्च 2008 अखेर जिल्ह्यात 41573 दुरध्वनी कार्यरत आहेत.

दुरदर्शन आणि आकाशवाणी

परभणी येथे दिनांक 15 सप्टेंबर 1994 पासून दुरदर्शन प्रक्षेपण केंद्र कार्यान्वीत झाले आहे. त्यामुळे लागतच्या 20 कि मी अंतराच्या परिसरातील लोकांना दुरदर्शनचा लाभ मिळतो. परभणी येथे आकाशवाणी उपकेंद्रही आहे.

रोजगार आणि विनिमय

परभणी जिल्हा मुख्यालयाच्या ठिकाणी एक रोजगार विनिमय केंद्र आहे. नौकरी मागणा-या उमेदवारांची नोंदणी नोंदविण्याकरिता या कार्यालयाचे फिरते पथक ठरावीक कालावधीच्या अंतराने प्रत्येक तालुक्याच्या ठिकाणी उमेदवारांची नांव नोंदणी करत असते. मार्च 2008 अखेर नौकरी मिळविण्याकरिता 44783 उमेदवारांची नावे पटावर आहेत. मार्च 2008 अखेर पटावर असलेल्या उमेदवारांची केवळ 11 सार्वजनिक तर 1 उमेदवारांची खाजगी क्षेत्रात नौकरी मिळाली.

आर्थिक गणना

1998 मध्ये जिल्ह्यात आर्थिक गणना घेण्यात आली. या गणनेत कृषि व बिगर कृषि उद्योगाची माहिती गोळा करण्यात आली.

कृषि व बिगर कृषि उद्योग

जिल्ह्यात 2005 च्या आर्थिक गणने नुसार 21865 कृषि व बिगर कृषि उद्योग आहेत. त्यापैकी 12100 (74 टक्के) स्वकार्यरत उद्योग तर 9765 (26 टक्के) आस्थापना आहेत. एकूण 21865 उद्योगापैकी 16360 (75 टक्के) ग्रामीण तर 5505 (25 टक्के) नागरी भागात कार्यरत आहेत एकूण उद्योगाच्या 8.35 टक्के अनुसूचित जाती तर 3.75 टक्के मालक अनुसूचित जमातीचे आहेत. जागेविरहित कार्यान्वीत असलेल्या उद्योगाची टक्केवारी 14.72 टक्के आहेत. तर केवळ 13.63 टक्के उद्योगात उत्पादनासाठी विजेचा वापर करण्यात येत आहे.

कामगार

कृषि व बिगर कृषि उद्योगात 42155 कामगार काम करीत आहेत. त्यापैकी ग्रामीण भागात 26558 (63 टक्के) तर 1647 (37 टक्के) नागरी भागात काम करीत आहेत. एकूण 42155 कामगारापैकी 1647 कृषि तर 40508 बिगर कृषि उद्योगात काम करीत आहेत. एकूण कर्मचा-यापैकी 23661 (56 टक्के) कामगार हे वेतनावर काम करणारे आहेत. ग्रामीण व नागरी भागाकरिता वेतनावरील कामगाराची एकूण कामगाराची टक्केवारी अनुक्रमे 46 व 73 येते.

उद्योग गटांनुसार वर्गीकरण.

प्रत्येक उद्योग गटात किती कामगार काम करतात याची गटवार माहिती तक्ता क्र. 5.12 मध्ये देण्यात आली आहे. एकूण 21865 उद्योगात एकूण 42155 कामगारकाम करतात. त्यापैकी सर्वाधिक उद्योग किरकोळ व्यापार 7832 (35 टक्के) सामूहिक सामाजिक व व्यक्तीगत सेवायात 2119 (10 टक्के) वस्तू निर्माण क्षेत्रात 4710 (22 टक्के) तर उर्वरीत 2224 (10 टक्के) उद्योग कृषि खनिज उत्पादन विज्ञ व गॅस पाणी बांधकाम घावूक व्यापार साठवण वगैरे क्षेत्रात कार्यरत आहेत.

सहकारी क्षेत्रातील अस्थापना

1998 च्या आर्थिक गणनेनुसार जिल्ह्यात एकूण सहकारी औद्योगिक आस्थापना ह्या 522 होत. त्यापैकी ग्रामीण भागात 443 तर नागरी भागात 79 आहेत. रोजगारा नुसार सर्व आस्थापनांमध्ये 2626 कामगार काम करीत आहेत. त्यापैकी ग्रामीण भागात 1233 तर नागरी भागात 1393 आहेत. एकूण उद्योगापैकी सहकारी क्षेत्रात कार्यरत असलेल्या उद्योगांची टक्केवारी ही केवळ 1 टक्का एवढी आहे.

सहकारी क्षेत्रातील 522 आस्थापनापैकी सर्वाधिक 364 (37 टक्के) आस्थापना सामूहिक सामाजिक व व्यक्तीगत सेवा या गटात आहेत. यात एकूण कामगारापैकी 623 (14 टक्के) कामगार काम करीत आहेत. त्यानंतर 96 आस्थापना वित्तीय विमा स्थावर मालमत्ता आणि व्यवसायिक सेवा या गटात आहेत. यात काम करणाऱ्या कामगारांची संख्या 1295 (29 टक्के) आहे. उर्वरीत 42 टक्के आस्थापना ह्या वस्तू निर्माण घावूक व्यापार, किरकोळ व्यापार, साठवण व गोदामे विषयक सेवा इत्यादी उद्योग गटात आहेत.

सहकार

मार्च 2008 अखेर जिल्ह्यातील सर्व प्रकारच्या 2207 सहकारी संस्था कार्यरत आहेत. सन 2007 अखेर या संस्थांच्या 3.69 लक्ष सभासदांनी 342814 हजार रूपये भाग भांडवल भरणे केले आहे.

परभणी जिल्ह्यात एकूण सर्व प्रकारच्या 2207 संस्थांपैकी 269 दूग्ध व्यवसाय करणाऱ्या संस्था आहेत. तर 132 कामगार कंत्राटदार संस्था आहेत.

बँका

मार्च 2007 अखेर जिल्ह्यात वर्गीकृत बँकांच्या 139 शाखा असून त्यांच्या एकूण ठेवी 103961 लाख आहेत.

किरकोळ किंमती.

प्रमुख खाद्यवस्तूंच्या 2007 या वर्षात प्रति किलो सरासरी किंमती तांदूळ (मध्यमप्रत) 15.17, गहू (मध्यमप्रत) 9.83 रु., ज्वारी (पांढरी) 11.00, हरभरा दाळ 28.85 रु., तूरदाळ 36.83 रु., साखर (खुला बाजार) 20.00 रु., भूईमूग तेल 64.33 रु., वन्स्पती तूप (डालडा) 60.00 रु., आहे. तर अखाद्य वस्तूंच्या किंमती रॉकेल प्रतिलिटर 14.00 रु., अंगाचा साबन (लक्स) 14.00 रु., जळत लाकूड 40 किलो 70.00 रु. व पितळी भांडी प्रतिकिलो 150.00 रु. या प्रमाणे आहे.

ग्राहक किमतीचे निर्देशांक

2007-08 या वर्षात औरंगाबाद या केंद्रातील कामगार करीता ग्राहक किमतीचा सर्वसाधारण निर्देशांक 659 आहे वरील निर्देशांका करता 1982 100 हे पायाभूत वर्षी धरण्यात आले आहे. मार्च 2008 या महिन्यात सर्वाधिक 671 तर एप्रिल 2007 या महिन्यात सर्वात कमी म्हणजे 642 एवढा निर्देशांक आहे.

शैक्षणिक संस्था

सन 2007-08, अखेर जिल्ह्यात 1170 प्राथमीक शाळा व 221 माध्यमीक शाळा तर 55 उच्च माध्यमीक व 17 सामान्य शिक्षणाची महाविद्यालये आहेत.

सन 2007-08 या वर्षात प्राथमीक विद्यार्थी एकूण 249 हजार माध्यमीक 64 हजार उच्च शिक्षण 19 हजार विद्यार्थी आहेत.

सन 2007-08 या वर्षात एकूण प्राथमाक शाळेतील शिक्षकांची संख्या 7 हजार माध्यमीक शिक्षकांची संख्या 2 हजार आहेत.

आरोग्य सेवा

जिल्ह्यात 2007-2008 या वर्षात शासन व शासन सहाय्यीत संस्थांची एकूण 11 स्नालये 11 दवाखाने प्राथमीक आरोग्य पथकासह 31 प्राथमीक आरोग्य केंद्रे आहेत. वरील सर्व आरोग्य संस्थेत 424 खाटा असून त्यापैकी 248 स्त्रीयासाठी तर 176 मुलासाठी आसून 89 डॉक्टर व वैद्य 559 परीचारीका आहेत. 2007-2008 या वर्षात 15932 हजार आंतररुग्ण तर 260271 बाह्य रुग्णांना वैद्यकीय सेवा उपलब्ध करून दिल्या.

जन्म मृत्यु प्रमाण

2002 या वर्षात 28314 जन्म नोंदविल्या गेले. दर लाख लोकसंख्ये मागे हे प्रमाण 1883 येत असून या काळात नोंदविलेल्या मृत्यांची संख्या 7244 आहे. दर लाख लोकसंख्ये मागे हे प्रमाण 270 येत. दर लाख लोकसंख्ये मागे हे प्रमाण 482 आहे.

कुटुंब कल्याण कार्यक्रम

जिल्ह्यात एकूण 42 कुटुंब कल्याण केंद्रे असून त्यापैकी ग्रामीण भागात 31 तर नागरी भागात 11 केंद्रे आहेत. 2007-2008 या वर्षात 8822 व्यक्तींवर निर्बीजीकरणाची अस्त्रक्रीया करण्यात आली. त्यापैकी 99 टक्के स्त्रीया आहेत. मार्च 2008 अखेर जननक्षम जोडप्यांची संख्या 182286 आहे.

नळाद्वारे पाणी पुरवठा

2007-2008 या वर्षात जिल्ह्यातील एकूण वस्ती आसलेल्या गावापैकी 397 गावांना पुरेचे पाणी उपलब्ध करून देण्यात येवून 440 गावापैकी राहिलेल्या 284 गावांना टँकरने पाण्याचा पुरवठा करण्यात आला. व 600 गावांना इतर साधनांनी पाणी पुरवठा करण्यात आला.

संकीर्णनगर परिषदा

जिल्हयात एकूण 8 नगर परिषदा आहेत. 2007-2008 या वर्षात त्यांचे एकूण उत्पन्न 6347.01 लाख रु. आहे. जिल्हयातील 2007-2008 या वर्षात सर्व नगर पालीकेचा एकूण खर्च 7639.62 लाख रु. आहे. त्यापैकी सामान्य प्रशासनावर 608.77 लाख सार्वजनिक आरोग्य व सोई 1197.96 उर्वरीत 5832.89 लाख खर्च करण्यात आला आहे.

जिल्हा परिषदा

2007-2008 या वर्षात परभणी जिल्हा परिषदेचे एकूण उत्पन्न 41620.27 लक्ष रु. असून एकूण खर्च 41620.27 लक्ष रु. आहे.

ग्रामपंचायती

2007-2008 या वर्षात परभणी जिल्हयात 704 स्वतंत्र व गट ग्रामपंचायती आहेत. एकूण त्यांचे उत्पन्न 7149.29 लाख रु. तर खर्च 7149.29 लाख रु. आहे.

पोलीस व गुन्हेगारी

2008 या वर्षात जिल्हयात 17 पोलीस ठाणे, 10 आउट पोस्ट, 2 सबपोस्ट व 16 लॉकअप कार्यरत आहेत. एकूण पोलीस दलाची संख्या 1428 आहे.

अल्पबचत

2007-2008 या वर्षात जिल्हयात अल्पबचतीद्वारे 8729.98 लक्ष रु. गोळा करण्यात आले असून त्यापैकी 2553.19 लक्ष रु. गुंतवणूक नस्त स्वरूपाची आहे.

करमणूक

जिल्हयात 2007-2008 या वर्षात 15 कायम स्वरूपाची तर 4 फिरती चित्रपट गृहे आहेत. शिवाय 64 सरकारमान्य व्हीडीओ केंद्र आहेत. त्यापासून शासनाला 3461 हजार रु. करमणूक करापोटी प्राप्त झाला आहे. याशिवाय परभणी येथे अद्यावत पध्दतीचे नाट्यगृह बांधलेले आहे. सेलू येथे खूल्या नाट्यगृहाद्वारे वर्षातून बरेच मनोरंजनाचे कार्यक्रम होत असतात. शिवाय परभणी येथे अद्यावत असा पाहण्याचा तलाव ही असून जनतेसाठी तो नोंदणी फि आकारुन पाहण्यासाठी खूला करण्यात आला आहे.

पध्दत

परभणी जिल्हयात पालम तालुक्यातील गोदावरीच्या पात्रातील बेट म्हणजे जांबुळबेट हे एक निसर्गरम्य ठिकाण आहे. तसेच परभणी येथे सयद शहा तुराबुलहकक यांचा तुरतपीराचा मोठा दरगा आहे. येथे हरवर्षी दोन फेब्रुवारी रोजी मोठा उरूस भरतो.

जिल्हा सामाजिक व आर्थिक समालोचन सन 2007-08

दृष्टिक्षेपात जिल्हा

अ.क्र.	बाब	परिमाण	परमिता	महाराष्ट्र
1	2	3	4	6
एक	प्राकृतिक रचना			
1	भौगोलिक स्थान			
	1.1 उत्तर अक्षांश	अंश	18.45 ते 20.01	16.4-22.1
	1.2 पूर्व रेखांश	अंश	76.13 ते 77.26	72.6-80.9
	1.3 क्षेत्रफळ	चौ.कि.मी.	6511	308000
2	प्रशासकीय रचना			
	2.1 तालुके	संख्या	9	353
	2.2 शहरे	संख्या	8	378#
	2.3 एकूण गावे	संख्या	828	43711
	2.4 पैकी निर्वजन गावे	संख्या	13	2616
दोन	स्थानिक स्वराज्य संस्था			
1	महानगरपालिका	संख्या	0	22
2	नगरपरिषदा	संख्या	8	225
3	कटकमंडळे	संख्या	0	7
4	पंचायत समित्या	संख्या	9	351
5	ग्रामपंचायती	संख्या	704	27916
तीन	लोकसंख्या (2001)			
1	ग्रामाण	हजार	1043	55778
2	नागरी	हजार	485	41101
3	एकूण	हजार	1528	96879
4	पुरुष	हजार	780	50401
5	स्त्रिया	हजार	748	46478
6	स्त्रिया प्रति हजार पुरुष	संख्या	958	922
7	अनुसूचित जातींची लोकसंख्या	हजार	152	9882
	7.1 एकूण लोकसंख्येशी प्रमाण	टक्के	10.00	10.2
8	अनुसूचित जमातींची लोकसंख्या	हजार	35	8577
	8.1 एकूण लोकसंख्येशी प्रमाण	टक्के	2.3	8.9
9	घनता (लोकसंख्या प्रति चौ.कि.मी.)	संख्या	192	315

जिल्हा सामाजिक व आर्थिक समालोचन सन 2007-08

दृष्टिक्षेयात जिल्हा

अ.क्र.	वाच	परिमाण	परमणी	महाराष्ट्र
1	2	3	4	6
10	साक्षरतच प्रमाण 2001			
	10.1 ग्रामीण	टक्के	62.26	70.4
	10.2 नागरी	टक्के	76.79	85.5
	10.3 एकूण	टक्के	67.04	76.9
	10.4 पुरुष	टक्के	80.58	86
	10.5 स्त्रिया	टक्के	52.98	67
	10.6 साक्षरतेमध्ये जिल्हाचा राज्यात	क्रम संख्या	28	2
11	दारिद्र्य रेषेखालील ग्रामीण कुटुंबे (1998-	लाख	0.89	45.03
चार जिल्हा उत्पन्न अंदाज				
1	चालू किमतीनुसार (1999-00)			
	1.1 एकूण उत्पन्न (स्थूल)	कोटी रु.	3.9	509356
	1.2 दरडोई उत्पन्न (स्थूल)	रुपये	25523	48171
	1.3 एकूण उत्पन्न (निव्वळ)	कोटी रु.	3.41	437035
	1.4 दरडोई उत्पन्न (निव्वळ)	रुपये	20937	41331
2	स्थिर किमतीनुसार (1999-00)			
	2.1 एकूण उत्पन्न (स्थूल)	कोटी रु.	5.16	376783
	2.2 दरडोई उत्पन्न (स्थूल)	रुपये	18142	35633
	2.3 एकूण उत्पन्न (निव्वळ)	कोटी रु.	5.3	325148
	2.4 दरडोई उत्पन्न (निव्वळ)	रुपये	18502	30750
पाच कृषि (1999-2000)				
1	भौगोलिक क्षेत्र	हजार हेक्टर	1097	30758
2	जंगलव्याप्त क्षेत्र	हजार हेक्टर	34	5214
3	जंगलव्याप्त क्षेत्राचे भौगोलिक क्षेत्राशी	टक्के	3.09	16.94
4	शंतीला उपलब्ध नसलेली जमीन			
	4.1 बिगर- शंती वापराखालील	हजार हेक्टर	42	1407
	4.2 पडोत आणि लागवाडालायक	हजार हेक्टर	19	1720
	4.3 एकूण (4.1 + 4.2)	हजार हेक्टर	61	3127

जिल्हा सांख्यिक व आर्थिक समन्वयन सन 2007-08

दृष्टिक्षेपक त्रिका

अ.क्र.	बाब	परिमाण	परभा	महाराष्ट्र
1	2	3	4	5
3	लघु पाटबंधारे प्रकल्प (राज्यक्षेत्र)	संख्या	20	2777
	3.1 लामक्षेत्र	हजार हेक्टर	7	1134
4	सिंचन विहिरीखाली भिजणारे क्षेत्र	हजार हेक्टर	42	867
सात पशुसंवर्धन (पशुगणना -2003)				
1	एकूण पशुधन	हजार	653	37058
2	गो जातीय	हजार	336	16738
3	महिषवर्गीय	हजार	102	6084
4	मेंढया व शेळ्या	हजार	202	13624
5	कोवडया व बदके	हजार	197	34596
आठ सहकार क्षेत्र				
1	सहकारी संस्था 2005-06	संख्या	220	200740
2	प्राथमिक कृषि सहकारी पतसंस्था 2005-	संख्या	45	21238
	2.1 सभासद संख्या 2004-05	हजार	21	12271
	2.2 दिलेली कर्ज 2004-05	कोटी रु.	69.57	549802
	2.2 येण कर्ज 2004-05	कोटी रु.	80.19	53686
3	सहकारी दुग्धसंस्था	संख्या	269	2913
नऊ वीज				
1	विद्युतीकरण झालेली गावे	संख्या	841	4031
2	वीज पुरवठा केलेले कृषि पंप सब 2002	हजार	68	2777
3	त्रिज्या वापर			
	3.1 घरगुती	हजार कि.वॅ.तास	834	14384
	3.2 वाणिज्यिक	हजार कि.वॅ.तास	19	6940
	3.3 औद्योगिक	हजार कि.वॅ.तास	26	26535
	3.4 कृषि	हजार कि.वॅ.तास	81	9749
	3.5 इतर	हजार कि.वॅ.तास	39	318
	3.6 एकूण (3.1 ते 3.5)	हजार कि.वॅ.तास	1002	57826

जिल्हा सांख्यिक व आर्थिक सांख्यिकीय वार्षिक 2007-08

दृष्टिक्षेपात जिल्हा

अ.क्र.	बाब	परिमाण	प्रमाण	महाराष्ट्र
1	2	3	4	5
5	पडोत जमिनीव्यतिरिक्त लागवड न केलेली इतर जमीन			
	5.1 कायम गुरेचरण व इतर	हजार हेक्टर	21	1252
	5.2 झाडे-झुडपाखालील	हजार हेक्टर	5	249
	5.3 लागवडलायक परंतु पडोत	हजार हेक्टर	36	914
6	पडोत जमीन			
	6.1 चालू पड	हजार हेक्टर	26	1327
	6.2 इतर पड	हजार हेक्टर	24	1204
7	मिकाखालील क्षेत्र			
	7.1 पिकाखालील निव्वळ क्षेत्र	हजार हेक्टर	889	17473
	7.2 दुसरे क्षेत्र	हजार हेक्टर	290	5083
	7.3 एकूण पिकाखालील क्षेत्र	हजार हेक्टर	1179	22556
8	ओलित खालील क्षेत्र			
	8.1 निव्वळ ओलित क्षेत्र	हजार हेक्टर	94	3147
	8.2 एकूण ओलित क्षेत्र	हजार हेक्टर	137	3810
9	महत्वाच्या पिकाखालील क्षेत्र			
	9.1 तणधान्ये	हजार हेक्टर	271	9621
	9.2 कडधान्ये	हजार हेक्टर	146	3828
	9.3 तेलबिरू	हजार हेक्टर	58	3863*
	9.4 ऊस	हजार हेक्टर	11	उ.ना.
	9.5 कापूस	हजार हेक्टर	192	3107
10	पर्जन्य (सरासरी)	मि.मी.	792.73	उ.ना.
11	जमीन वहिती घटण संख्या (1995-96)			
	11.1 क्षेत्र 2 हेक्टरपेक्षा कमी	हजार	216	6693
	11.2 क्षेत्र 2 ते 10 हेक्टर	हजार	170	11308
	11.3 क्षेत्र 10 हेक्टरपेक्षा जास्त	हजार	4	1879
सहा	जलसिंचन पूर्ण झालेल्या पाटबंधारे प्रकल्प व त्याखालील लाभक्षेत्र			
1	मोठे पाटबंधारे प्रकल्प	संख्या	1	66
	1.1 लाभक्षेत्र	हजार हेक्टर	58	256
2	मध्यम पाटबंधारे प्रकल्प	संख्या	2	23
	2.1 लाभक्षेत्र	हजार हेक्टर	41	739

जिल्हा सामाजिक व आर्थिक समालोचन सन 2006-08

दृष्टिक्षेपात जिल्हा

अ.क्र.	विवरण	परिमाण	परिमाण	सहस्रांश
दहा परिवहन व दळणवळण				
1	रेल्वे मार्गाची एकूण लांबी	कि.मी.	259	5902
2	रस्त्यांनी जोडलेली गावे			
	2.1 वारमाही	संख्या	540	38483
	2.2 हंगामी	संख्या	258	1397
3	रस्त्यांची लांबी (दृष्टीकृत)			
	3.1 राष्ट्रीय महामार्ग 2006	कि.मी.	0	4367
	3.2 राज्य महामार्ग	कि.मी.	59	33675
	3.3 प्रमुख जिल्हामार्ग	कि.मी.	1211.27	49147
	3.4 इतर जिल्हामार्ग	कि.मी.	667	45674
	3.5 ग्रामीण रस्ते	कि.मी.	1878.2	100801
	3.6 एकूण (3.1 ते 3.5)	कि.मी.	4347.87	233664
अकरा नोंदणीकृत कारखाने व रोजगार				
1	नोंदणीकृत कारखाने [2006]	संख्या	250	36180*
2	नोंदणीकृत चालू कारखाने (त्यांतील कामगार)	संख्या	187	30684
		संख्या	4055	1281000
3	साखर कारखाने 2006-07	संख्या	3	202
	(साखरेचे उत्पादन) 2006-07	हज. म. टन	82	9100
4	सहकारी मूत गिरण्या	संख्या	4	177
बारा कर्मचारी गणना (1 जुलै 2005 रोजी भरलेली पदे)				
1	शासकीय	हजार	7	581
2	जिल्हा परिषदा	हजार	6	457
3	नगर परिषदा	हजार	2	52
4	महानगरपालिका	हजार	0	112

जिल्हा सामाजिक व आर्थिक समालोचन सन 2007-08

दृष्टिक्षेपात जिल्हा

अ.क्र.	बाब	परिमाण	परमणा	महाराष्ट्र
1	2	3	4	6
तेरा	शिक्षण क्षेत्र 2004-05			05-06 अंदाजित
1	प्राथमिक शिक्षण			
	1.1 एकूण शाळा	संख्या	1147	69330
	1.2 विद्यार्थी	हजार	259	11571
	1.3 शिक्षक	हजार	8	341
	1.4 प्रति शिक्षक विद्यार्थी	संख्या	32	34
2	माध्यमिक शिक्षण			
	2.1 एकूण शाळा	संख्या	176	20339
	2.2 विद्यार्थी	हजार	81	11236
	2.3 शिक्षक	हजार	2	298
	2.4 प्रति शिक्षक विद्यार्थी	संख्या	33	38
3	उच्च शिक्षण			
	3.1 संस्था	संख्या	29	2316
	3.2 एकूण विद्यार्थी	हजार	7	1170
4	तांत्रिक व व्यवसाय शिक्षण			
	4.1 व्यवसाय पदवी शिक्षण संस्था (प्रवेश क्षमता)	संख्या	0	312
	4.2 व्यवसाय पदविका शिक्षण संस्था (प्रवेश क्षमता)	संख्या	1	648
	4.3 शासकीय औद्योगिक प्रशिक्षण संस्था (प्रवेश क्षमता)	संख्या	8	369
	4.4 अशासकीय औद्योगिक प्रशिक्षण (प्रवेश क्षमता)	संख्या	541	67240
	4.4 अशासकीय औद्योगिक प्रशिक्षण (प्रवेश क्षमता)	संख्या	0	191
	4.4 अशासकीय औद्योगिक प्रशिक्षण (प्रवेश क्षमता)	संख्या	0	23496
चौदा	सार्वजनिक आरोग्य 2005-06			
1	रुग्णालये	संख्या	11	1054
2	दवाखाने	संख्या	11	2072
3	प्राथमिक आरोग्य केंद्रे	संख्या	31	1812
4	प्राथमिक आरोग्य उपकेंद्रे	संख्या	213	उ.ना.
5	प्राथमिक आरोग्य पथके	संख्या	5	177

जिल्हा सामाजिक व आर्थिक समालोचन सन 2007-08

दृष्टिक्षेपात जिल्हा

अ.क्र.	वाव.	परिमाण	परमणी	महाराष्ट्र
1	2	3	4	6
पयसा व शेतकरी कल्याणकारी योजना				
1	अविवाची आश्रमशाळा	संख्या	1	1105
	(त्यांतील विद्यार्थी)	संख्या	500	418815
सोळा: मागासवर्गीयांसाठी कल्याणकारी योजना				
1	मागासवर्गीयांसाठी वसतिगृहे	संख्या	3	271
	(त्यांतील विद्यार्थी)	संख्या	225	22668
सतरा: सार्वजनिक वितरण व्यवस्था				
1	रास्त भावाची दुकाने	संख्या	1186	49533
2	पुरविलेला एकूण साठ			
	2.1 गहू	हजार टन	32.62	1218.74
	2.2 तांदूळ	हजार टन	65.21	1078.33
3	शासकीय गादामे	संख्या	18	1012
	(साठवण क्षमता)	हजार टन	10	572.98

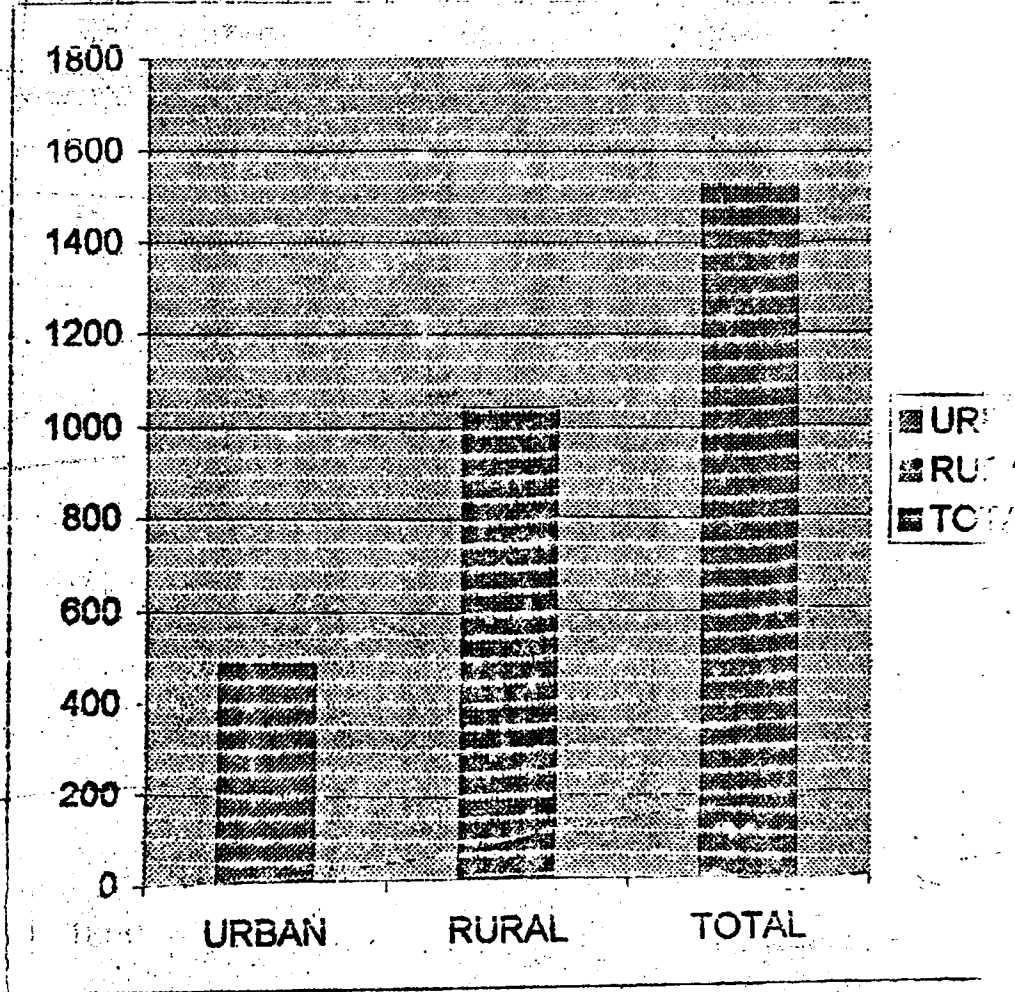
टिप : ... शहरासह

2.* प्राथमिक अंदाज ***महाराष्ट्र राज्य विघटन मंडळ

आलेख क्र. 1

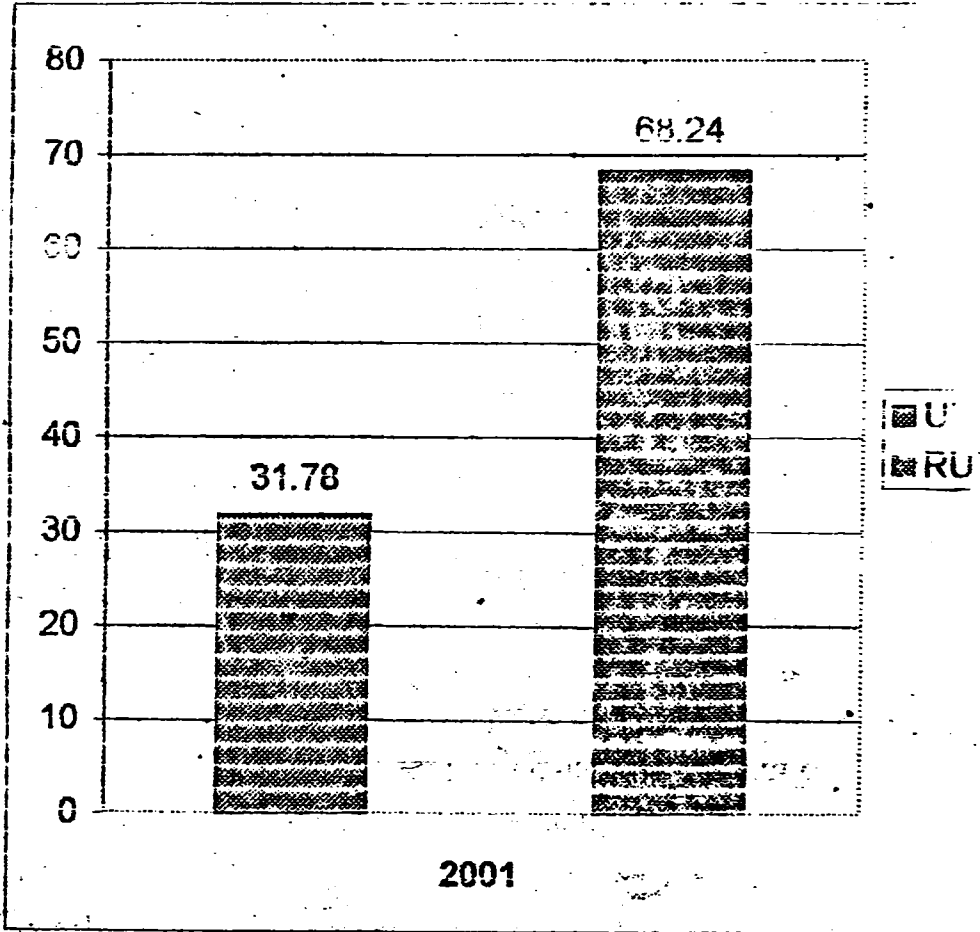
परभणी जिल्हा लोकसंख्या

(जनगणना 2001 नुसार)



आलेख क्र. 2

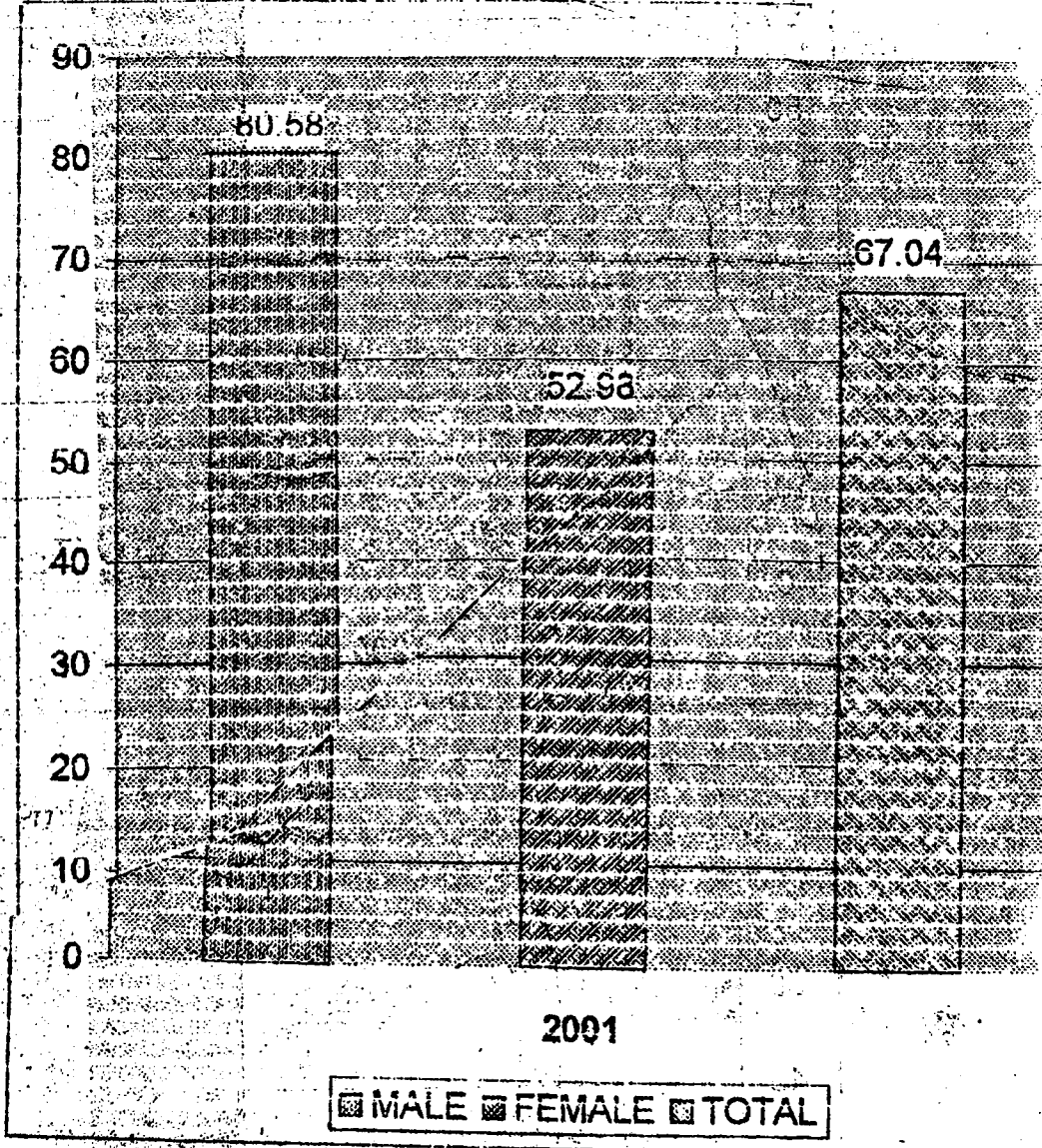
परभणी जिल्हा ग्रामीण व नागरी लांकड्यांचे प्रमाण
(जनगणना 2001 नुसार)



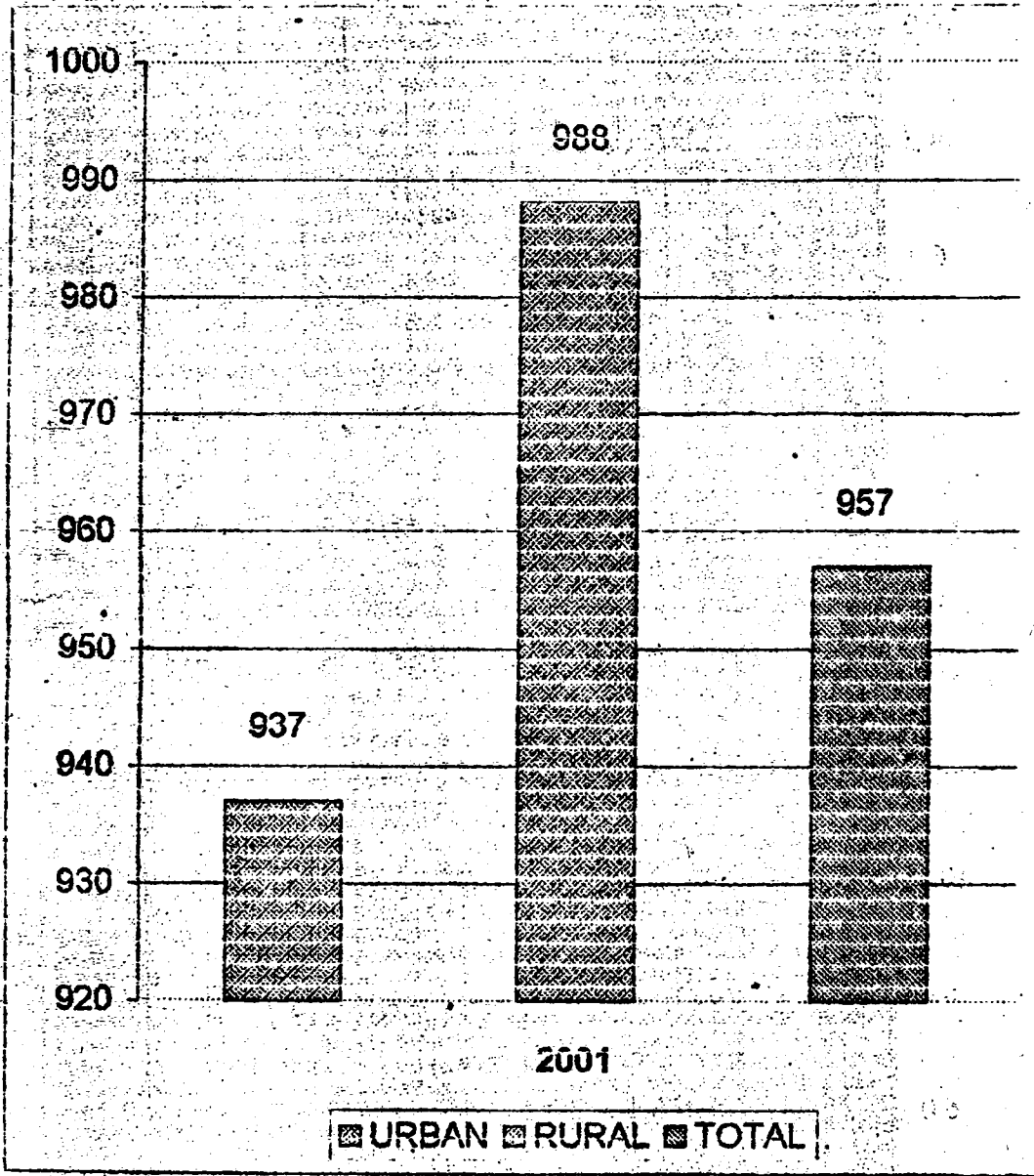
आलेख क्र. 3

परभणी जिल्हा साक्षरतेचे प्रमाण

(जनगणना 2001 नुसार)

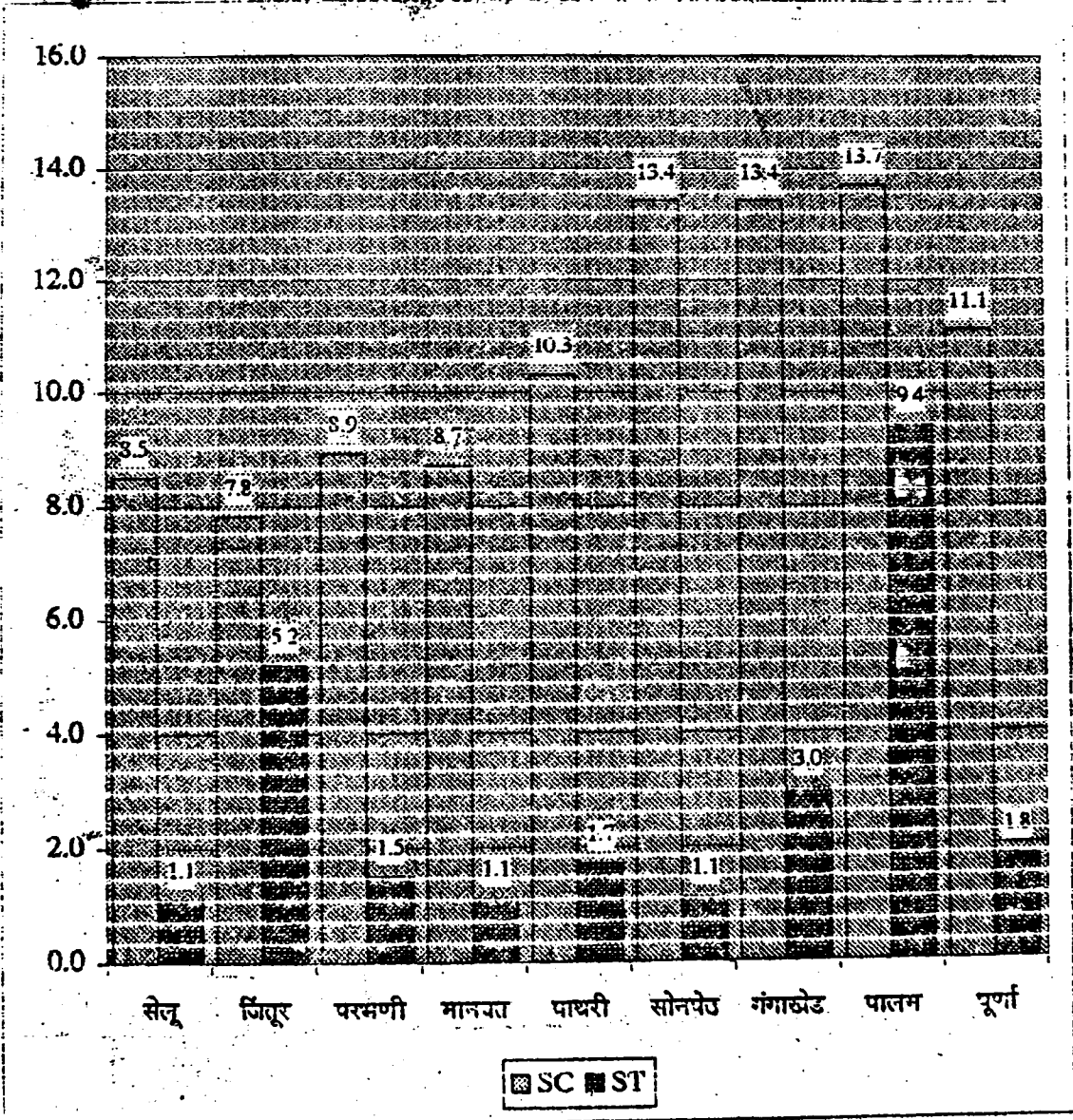


आलेख क्र. 4
 परभणी जिल्हा स्त्री-पुरुष प्रमाण
 (जनगणना 2001 नुसार)



आलेख क्र. 5

परमणी जिल्हा अनुसुचित जाती/जमातीच्या लोकसंख्येची तालुकानिहाय टक्केवारी
(जनगणना 2001 नुसार)



जिल्हा सामाजिक व अर्थिक समल्लोचन

2007-2008

जिल्हा परभाषी

भाग II सांख्यिकीय सक्ते

जिल्हा सामाजिक व अर्थिक समल्लोचन

2007-2008

जिल्हा परभाषी

भाग II सांख्यिकीय सक्ते

तक्ता क्रमांक-1.1

निवडक निर्देशांक

परमणी

संदर्भ कालावधी- 1960 ते 2008

क्र.सं.	बाब	परिमाण	संदर्भ वर्ष						
			1960-61	1970-71	1980-81	1990-91	2000-01	2006-07	2007-08
			(4)	(5)	(6)	(7)	(8)	(10)	(12)
	(2)	(3)							
क्षेत्रफळ व लोकसंख्या :								2001	2001
1	क्षेत्रफळ	ह.चौ.कि.मी.	11	11	11	11	6.5	6.5	6.5
2	गावे (ग्रामपंचायती)	संख्या	807	1050	1142	1145	704	704	704
3	शहरे	संख्या	11	11	11	11	8	8	8
4	एकूण लोकसंख्या	हजार	1072	1339	1642	2117	1528	0	0
	शहरी लोकसंख्येचे प्रमाण	टक्के	15	17	20	23	32	0	0
	ग्रामीण लोकसंख्येचे प्रमाण	टक्के	97	121	149	192	234	234	234
	स्त्रिया प्रतिशत हजार पुरुष	संख्या	970	960	966	953	958	958	958
साक्षरतेचे प्रमाण								2001	2001
1	पुरुष	टक्के	25.27	30.85	44.77	64.90	80.58	80.58	80.58
2	स्त्रिया	टक्के	5.19	11.25	15.73	20.41	52.98	52.98	52.98
3	एकूण	टक्के	15.37	34.31	30.49	47.58	67.04	67.04	67.04
4	ग्रामीण	टक्के	NA	NA	26.07	42.20	62.26	62.26	62.26
5	नागरी	टक्के	NA	NA	48.31	65.79	76.79	76.79	76.79
स्थानिक स्वराज्य संस्था									
	महानगरपालिका	संख्या	0	0	0	0	0	0	0
	नगरपरिषदा	संख्या	11	11	11	11	8	8	8
	कटक मंडळे	संख्या	0	0	0	0	0	0	0
	पंचायत समित्या	संख्या	7	7	7	7	7	9	9
	ग्राम पंचायती	संख्या	807	1050	1142	1145	704	704	704
क्षेत्रीय जिल्हा व दरडोई उत्पन्न (चालू किमतीनुसार)									
	निव्वळ जिल्हा उत्पन्न	कोटी रु	NA	NA	NA	NA	NA	2.79	NA
	निव्वळ दरडोई उत्पन्न	रुपये	NA	NA	NA	NA	NA	17692	NA
	राज्याच्या उत्पन्नात जिल्हाचा हिस्सा	टक्के	NA	NA	NA	NA	NA	0.95	NA
कृषि व सिंचन									
	जंगलव्याप्त क्षेत्र	शंभर हेक्टर	270	360	380	380	NA	NA	NA

तक्ता क्रमांक- 1.1

निवडक निर्देशांक

जिल्हा-परभणी			संदर्भ कालावधी- 1960 ते 2008						
अनु.	बाब	परिमाण	संदर्भ वर्ष						
			1960-61	1970-71	1980-81	1990-91	2000-01	2006-07	2007-08
(1)	(2)	(3)	(4)	(5)	(6)	(7)	(8)	(10)	(12)
2	लागवडीलादक क्षेत्र	--"--	9900	9790	9690	9000	5750	NA	NA
3	पिकांखालील एकूण क्षेत्र	शंभर हेक्टर	8310	9000	10120	9110	4910	NA	NA
3.1	अन्नधान्ये	शंभर हेक्टर	3930	5700	6630	5610	NA	NA	NA
3.2	तेलबिया (भुईमुग)	--"--	120	90	170	210	NA	NA	NA
3.3	ऊस	--"--	20	20	50	140	120	NA	NA
3.4	कापूस	--"--	1960	2350	2060	2270	2030	NA	NA
4	पिकांखालील निव्वळ क्षेत्र	--"--	7000	8070	2870	8070	NA	NA	NA
5	दुसोटा क्षेत्राचे निव्वळ पेरलेल्या क्षेत्राशी प्रमाण	टक्के	NA	NA	NA	NA	NA	NA	NA
6	सिचनाखालील स्थूल क्षेत्र	शंभर हेक्टर	100	200	730	5300	NA	NA	NA
7	सिचनाखालील स्थूल क्षेत्राचे एकूण पिकांखालील स्थूल क्षेत्राशी प्रमाण	टक्के	1.25	2.22	7.23	58.13	NA	NA	NA
8	निव्वळ सिंचन क्षेत्र	शंभर हेक्टर	100	200	500	1050	NA	NA	NA
9	कालव्याहारे सिंचित क्षेत्र	--"--	0	50	NA	770	NA	NA	NA
10	विहिरीद्वारे सिंचित क्षेत्र	--"--	100	160	280	270	NA	NA	NA
11	इतर साधनांनी सिंचित क्षेत्र	--"--	*	220	210	NA	NA	NA	NA
	कृषि अखजारे (कृषि गणना)		1961	1978	1987	1992		1997	1997
1	लाकडी नागर	हजार	11	49	66	55	-	18	18
2	लोखंडी नागर	हजार	17	18	37	52		9	9
3	बेलगाड्या	हजार	NA	NA	NA	NA	NA	NA	NA
4	ट्रॅक्टर	हजार	NA	NA	NA	NA	NA	NA	NA
5	सिंचनाकरिता तेलबिर धारणारे पंप	हजार	*	3	4	4	-	1	1
6	सिंचनाकरिता विद्युत्पंप	हजार	28	7	21	32	-	11	11

तक्ता क्रमांक-1.1

निवडक निर्देशांक

जिल्हा - परभणी

संदर्भ कालावधी- 1960 ते 2008

अनु.	बाब	परिमाण	संदर्भ वर्ष						
			1960-61	1970-71	1980-81	1990-91	2000-01 परभणी	2006-07 परभणी	2007-08 परभणी
(1)	(2)	(3)	(4)	(5)	(6)	(7)	(8)	(10)	(12)
3.1	कृषि पतसंस्था	लाख रुपये	21072	19135	399603	1719310	18073	NA	NA
3.2	बिगर कृषि पतसंस्था	लाख रुपये	11417	15171	26448	514792	40552	NA	NA
3.3	उत्पादक संस्था	लाख रुपये	1450	12316	67215	731198	1592	NA	NA
3.4	पणन संस्था	लाख रुपये	NA	NA	NA	NA	NA	NA	NA
3.5	सामाजिक सेवा संस्था	लाख रुपये	NA	NA	NA	NA	1238	NA	NA
4	दिलेली कर्ज								
4.1	शेती पतसंस्था	लाख रुपये	19103	120811	125906	981718	19246	NA	NA
4.2	बिगर शेती पतसंस्था	लाख रुपये	NA	NA	NA	247684	23120	NA	NA
4.3	उत्पादक संस्था	लाख रुपये	8133	7792	NA	150839	0	NA	NA
4.4	पणन संस्था	लाख रुपये	NA	NA	NA	NA	NA	NA	NA
4.5	सामाजिक सेवा संस्था	लाख रुपये	NA	NA	NA	NA	0	NA	NA
दहा	विजेचा वापर								
1	घरगुती	परगळ्या कि.व. तास	NA	NA	NA	NA	NA	830300	834290
2	वाणिज्यिक	परगळ्या कि.व. तास	NA	NA	NA	NA	NA	13680	18525
3	औद्योगिक	परगळ्या कि.व. तास	NA	NA	NA	NA	NA	10550	26245
4	कृषि	परगळ्या कि.व. तास	NA	NA	NA	NA	NA	78100	83260
5	इतर	परगळ्या कि.व. तास	NA	NA	NA	NA	NA	13870	11566
6	एकूण	परगळ्या कि.व. तास	0.35	18.42	58.88	77.39	2277.5	946500	973886
7	विद्युतीकरण झालेली गावे	संख्या	0	363	1097	1420	841	841	841
कारा	वाहतूक व दळणवळण								
1	रस्त्यांची एकूण लांबी	कि.मी.	468	1502	4604	5832	4117	5639	4063
2	दर 100 चौ.कि.मी. क्षेत्रामागे रस्त्यांची लांबी	कि.मी.	4.24	13.62	41.74	52.87	63.23	80.8	87.6
3	परगळ्या लोकसंख्ये मागे रस्त्यांची लांबी	कि.मी.	38.8	99.69	305.58	355.84	276.1	368.4	372.5
4	एकूण मालवाहतूक वाहने	संख्या	NA	NA	NA	NA	NA	8471	7107

तक्ता क्रमांक-1.1

निवडक निर्देशांक

जिल्हा - परभणी

संदर्भ कालावधी- 1960 ते 2008

अनु.	वाव	परिमाण	संदर्भ वर्ष							
			1960-61	1970-71	1980-81	1990-91	2001-02	2006-07	2007-08	
(1)	(2)	(3)	(4)	(5)	(6)	(7)	(8)	(9)	(10)	(11)
5	एकूण प्रवासी वाहने	संख्या	NA	NA	NA	NA	NA	77468	76095	
6	रेल्वे मार्गाची एकूण लांबी	कि.मी.	259	259	259	259	259	259	259	
7	डाक कार्यालये	संख्या	204	223	260	299	294	194	194	
8	तार कार्यालये	संख्या	10	13	23	20	4	5	5	
9	दूरध्वनी	संख्या	NA	NA	NA	NA	NA	47838	47838	
तेरा नोंदणीकृत कारखाने व रेणुगारे										
1	चालू कारखाने	संख्या	45	46	63	110	215	NA	NA	
2	कामगारांची दैनिक उपस्थिती	संख्या	4083	2258	3657	4289	890	NA	NA	
तेरा शिक्षण										
1	प्राथमिक									
1.1	संस्था	संख्या	1044	1498	1710	1627	1091	NA	1170	
1.2	विद्यार्थी	हजारात	66	118	176	255	255	NA	249474	
1.3	शिक्षक	संख्या	1854	3754	4665	5831	5752	NA	7295	
1.4	प्रति शिक्षक विद्यार्थी	संख्या	NA	NA	NA	44	44	NA	34.2	
2	माध्यमिक व उच्च माध्यमिक									
2.1	संस्था	संख्या	34	119	123	189	119	NA	276	
2.2	विद्यार्थी	हजारात	13	45	45	109	119	NA	62171	
2.3	शिक्षक	हजारात	557	2013	2221	3264	2932	NA	1939	
2.4	प्रति शिक्षक विद्यार्थी	संख्या	NA	NA	NA	33	33	NA	32.06	
3	महाविद्यालये									
3.1	संस्था	संख्या	1	5	9	12	9	NA	1463	
3.2	विद्यार्थी	हजारात	*	3	6	15	7	NA	357391	
3.3	शिक्षक	हजारात	12	156	345	522	218	NA	7316	
3.4	प्रति शिक्षक विद्यार्थी	संख्या	NA	NA	NA	28	31	NA	48.85	
घोदा सार्वजनिक आरोग्य										
1	दवाखाने	संख्या	31	41	48	22	11	11	11	
2	रुग्णालये	संख्या	1	1	1	12	11	11	11	

तक्ता क्रमांक-1.1

निवडक निर्देशांक

जिल्हा-परभणी			संदर्भ कालावधी- 1960 ते 2008							
अनु.	बाब	परिमाण	संदर्भ वर्ष							
			1960-61	1970-71	1980-81	1990-91	2000-01	2006-07	2007-08	
(1)	(2)	(3)	(4)	(5)	(6)	(7)	(8)	(9)	(10)	(11)
3	प्राथमिक आरोग्य केंद्रे	संख्या	5	12	38	51	NA	31	31	
4	प्राथमिक आरोग्य उपकेंद्रे	संख्या	NA	NA	NA	NA	NA	213	213	
5	खाटा	संख्या	88	192	347	1034	1157	424	424	
6	दर लाख लोकसंख्येमागे खाटा	संख्या	8	14	21	63	1	28	28	
धरा संकीर्ण										
1	बँक शाखा	संख्या	13	47	120	130	103	137	139	
2	दूरदर्शन केबल चालक	संख्या	NA	NA	NA	NA	NA	78	78	
3	दूरदर्शन केबल धारक	संख्या	NA	NA	NA	NA	NA	15601	15601	
4	गोबर गॅस संयंत्रे	संख्या	NA	NA	NA	NA	NA	NA	NA	

आधार :- जिल्हा सांख्यिकी कार्यालय,

तक्ता क्रमांक - 2.1

लोकसंख्या विवरणक निवडक आकडेवारी

संदर्भ वर्ष: जनगणना 2011

गावठी

अ. क्र.	वा. तहसील/प्रा. ना. नागरी	क्षेत्र	लोकसंख्या			पु.ट.वा.ची संख्या	लोकसंख्याची घनता	सं.पु.ल. प्रमाण
			एकूण	पुरुष	स्त्रिया			
(1)	(2)	(3)	(4)	(5)	(6)	(7)	(8)	(9)
1	सेल	ग्रामीण	139352	70765	68587	26	उ.ना.	968
	नागरी	99501	50047	49454	19	उ.ना.		
	एकूण	238853	120812	118041	45	उ.ना.		
2	जितूर	ग्रामीण	17072	99293	89190	37	131	966
	नागरी	250	38112	19931	6	113		
	एकूण	17322	137405	109121	43	146		
3	परभणी	ग्रामीण	1416	460778	236801	82	311	945
	नागरी	4353	201449	102842	37	163		
	एकूण	5769	662227	339643	119	474		
4	नांदेड	ग्रामीण	1501	99024	48946	18	उ.ना.	982
	नागरी	250	66906	34067	13	उ.ना.		
	एकूण	1751	165930	83013	31	उ.ना.		
5	पाथरी	ग्रामीण	15754	88217	39621	16	134	964
	नागरी	250	2250	16459	5	3048		
	एकूण	16004	90467	56080	21	181		
6	सावनेर	ग्रामीण	32001	33789	32959	13	उ.ना.	974
	नागरी	13022	6726	6296	2	उ.ना.		
	एकूण	45023	40515	39255	15	उ.ना.		
7	गंगापेठ	ग्रामीण	1632	154080	84134	30	183	949
	नागरी	148	40428	20727	7	794		
	एकूण	1780	194508	104861	37	262		
8	पारस	ग्रामीण	92804	47416	45388	17	उ.ना.	956
	नागरी	0	0	0	0	उ.ना.		
	एकूण	92804	47416	45388	17	उ.ना.		
9	पुणे	ग्रामीण	129881	66076	63805	23	उ.ना.	954
	नागरी	33225	17063	16162	5	उ.ना.		
	एकूण	163106	83139	79967	28	उ.ना.		
10	पुणे	ग्रामीण	63827	152715	78019	278	उ.ना.	957
	नागरी	62203	1042529	529729	196	उ.ना.		
	एकूण	126030	2569644	1309918	474	उ.ना.		

तक्ता क्रमांक - 2.1
लोकसंख्या विषयक निवडक आकडेवारी

संदर्भ वर्ष : जनगणना 2008

अ. क्र.	बाळ/ तहसिल	ग्रामीण/ नागरी	गावांची संख्या	राज्य संख्या	साक्षरता (%)			मागासवर्गीय लोकसंख्या (%)		प्रक्षिप्त लोकसंख्या (वर्ष 2008)
					एकूण	पुरुष	स्त्रिया	अनुसूचित जाती	अनुसूचित जमाती	
(1)	(2)	(3)	(4)	(5)	(6)	(7)	(8)	(9)	(10)	
1	सेतू	एकूण	93		65.53	50.99	65.53	8.45	1.11	148222
		ग्रामीण			61.15	77.03	45.17	8.26	0.72	
		नागरी			76.24	86.03	65.72	8.95	2.21	
2	जितूर	एकूण	164		64.48	79.60	48.98	7.82	5.16	210976
		ग्रामीण			62.02	78.86	45.03	8.39	5.80	
		नागरी			74.90	82.51	66.45	4.91	1.86	
3	परभणी	एकूण	128		71.65	83.01	59.69	8.88	1.46	550425
		ग्रामीण			62.47	77.53	46.82	5.89	1.65	
		नागरी			78.58	87.09	69.52	8.89	1.32	
4	मानवत	एकूण	54		64.27	79.13	49.30	8.73	1.13	103352
		ग्रामीण			60.03	76.14	43.99	9.72	0.95	
		नागरी			73.95	85.79	61.67	6.43	1.55	
5		एकूण	56		62.05	78.93	50.74	7.27	1.22	117283
		ग्रामीण			62.00	77.75	45.96	11.35	1.20	
		नागरी			72.51	81.77	62.69	7.54	2.97	
6	सोनपेठ	एकूण	57		64.37	79.15	49.27	13.38	1.66	66784
		ग्रामीण			62.43	77.76	46.95	14.04	1.08	
		नागरी			72.39	87.78	59.17	14.49	1.29	
7	गंगखेड	एकूण	105		65.21	79.12	50.61	13.39	3.04	166263
		ग्रामीण			62.97	78.24	46.95	13.21	3.37	
		नागरी			72.01	81.82	61.74	14.45	2.02	
8	पालम	एकूण	81		63.07	77.66	47.93	13.65	3.42	88350
		ग्रामीण			63.07	77.66	47.93	13.65	3.42	
		नागरी			0.00	0.00	0.00			
9	पुर्णा	एकूण	90		66.63	81.27	51.30	11.14	1.81	197765
		ग्रामीण			63.15	78.85	46.75	11.10	1.58	
		नागरी			79.67	90.35	68.42	11.32	2.72	
10	एकूण जिल्हा	एकूण	828		67.04	80.58	52.98	9.98	2.30	1649421
		ग्रामीण			62.26	77.90	46.22	10.45	2.59	
		नागरी			76.79	87.04	85.96	7.12	1.70	

आधार - भारताची जनगणना

तक्ता क्रमांक - 2.2
लोकसंख्या आणि वृद्धीदर

जिल्हा - परभणी

संदर्भ वर्ष : 1951-20

संख्या-हजारत

जनगणना वर्ष	प्र. शीण/नागरी	लोकसंख्या			दशवर्षिक वृद्धीदर	वर्षावृद्धीदर
		एकूण	पुरुष	स्त्रिया		
(1)	(2)	(3)	(4)	(5)	(6)	(7)
1951	एकूण	उ.ना.	0	0	-	-
	ग्रामीण	उ.ना.	उ.ना.	उ.ना.	-	-
	नागरी	उ.ना.	उ.ना.	उ.ना.	-	-
1961	एकूण	उ.ना.	0	0	ना.	उ.ना.
	ग्रामीण	उ.ना.	उ.ना.	उ.ना.	ना.	उ.ना.
	नागरी	उ.ना.	उ.ना.	उ.ना.	ना.	उ.ना.
1971	एकूण	उ.ना.	0	0	ना.	उ.ना.
	ग्रामीण	उ.ना.	उ.ना.	उ.ना.	ना.	उ.ना.
	नागरी	उ.ना.	उ.ना.	उ.ना.	ना.	उ.ना.
1981	एकूण	उ.ना.	0	0	ना.	उ.ना.
	ग्रामीण	उ.ना.	उ.ना.	उ.ना.	उ.ना.	उ.ना.
	नागरी	उ.ना.	उ.ना.	उ.ना.	उ.ना.	उ.ना.
1991	एकूण	उ.ना.	0	0	उ.ना.	उ.ना.
	ग्रामीण	उ.ना.	उ.ना.	उ.ना.	ना.	उ.ना.
	नागरी	उ.ना.	उ.ना.	उ.ना.	ना.	उ.ना.
2001	एकूण	988	505	482	7.79	0.18
	ग्रामीण	833	426	407	ना.	0.19
	नागरी	154	80	75	ना.	0.12
2011 प्रक्षेपित	एकूण	1065	0	0	7.79	0.28
	ग्रामीण	उ.ना.	उ.ना.	उ.ना.	ना.	उ.ना.
	नागरी	उ.ना.	उ.ना.	उ.ना.	ना.	उ.ना.

साधर - भारताची जनगणना.

तपता क्रमांक - 2.2
लोकसंख्या आणि वृद्धीदर

परधणी

संदर्भ वर्ष : 1951

संख्या हजारात

जनगणना वर्ष	ग्रामीण/नागरी	लोकसंख्या			दशवार्षिक वृद्धीदर	वार्षिक वृद्धीदर
		एकूण	पुरुष	स्त्रिया		
(1)	(2)	(3)	(4)	(5)	(6)	(7)
1951	एकूण	उ.ना.	0	0	-	-
	ग्रामीण	उ.ना.	उ.ना.	उ.ना.	-	-
	नागरी	उ.ना.	उ.ना.	उ.ना.	-	-
1961	एकूण	उ.ना.	0	0	उ.ना.	उ.ना.
	ग्रामीण	उ.ना.	उ.ना.	उ.ना.	उ.ना.	उ.ना.
	नागरी	उ.ना.	उ.ना.	उ.ना.	उ.ना.	उ.ना.
1971	एकूण	उ.ना.	0	0	उ.ना.	उ.ना.
	ग्रामीण	उ.ना.	उ.ना.	उ.ना.	उ.ना.	उ.ना.
	नागरी	उ.ना.	उ.ना.	उ.ना.	उ.ना.	उ.ना.
1981	एकूण	उ.ना.	0	0	उ.ना.	उ.ना.
	ग्रामीण	उ.ना.	उ.ना.	उ.ना.	उ.ना.	उ.ना.
	नागरी	उ.ना.	उ.ना.	उ.ना.	उ.ना.	उ.ना.
1991	एकूण	उ.ना.	0	0	उ.ना.	उ.ना.
	ग्रामीण	उ.ना.	उ.ना.	उ.ना.	उ.ना.	उ.ना.
	नागरी	उ.ना.	उ.ना.	उ.ना.	उ.ना.	उ.ना.
2001	एकूण	988	506	482	उ.ना.	0.18
	ग्रामीण	333	426	407	उ.ना.	0.19
	नागरी	154	80	75	उ.ना.	0.12
2011 अपेक्षित	एकूण	1765	0	0	1.79	0.28
	ग्रामीण	उ.ना.	उ.ना.	उ.ना.	उ.ना.	उ.ना.
	नागरी	उ.ना.	उ.ना.	उ.ना.	उ.ना.	उ.ना.

स - भारताची जनगणना.

तक्ता क्रमांक - 2.3

शहरांची वर्गवारी आणि त्यांची लोकसंख्या

जिल्हा : अहमदाबाद

संदर्भ वर्ष : 2001

अ. क्र.	शहराचे नाव	शहराचे वर्गीकरण	लोकसंख्या			लोकसंख्या वाढीचा दशवार्षिक वृद्धीदर
			एकूण	पुरुष	स्त्रिया	
(1)	(2)	(3)	(4)	(5)	(6)	(7)
1	परभणी	अ वर्ग न.पा.	259329	133959	125370	36.31
2	गंगाखेड	ब वर्ग न.पा.	40428	20727	19701	46.21
3	सोनपेठ	क वर्ग न.पा.	13022	6726	6296	21.69
4	पाथरी	क वर्ग न.पा.	32001	16459	15542	56.36
5	मानवत	क वर्ग न.पा.	29218	14879	14339	14.72
6	सेलू	क वर्ग न.पा.	39851	20733	19133	23.04
7	जितूर	क वर्ग न.पा.	38112	19911	18181	34.79
8	पुर्णा	क वर्ग न.पा.	33225	17008	16162	15.22
एकूण नागरी			485186	250422	234724	33.28

आधार - भारताची जनगणना.

तक्ता क्रमांक - 2.4

मुख्य व सीमांतिक काम करणा-यांचे उद्योग गटनिहाय वर्गीकरण

जिल्हा - परभणी

संदर्भ वर्ष : 2001

अ. क्र.	काम करणा-यांचे क्षेत्र	परभणी		
		एकूण	ग्रामीण	नागरी
1	2	3	4	5
मुख्य काम करणारे				
1	शेतकरी	213367	208469	4898
2	शेतमजूर	198438	183165	15273
3	वस्तुनिर्माण प्रक्रिया, सेवा व दुरुस्त्या इ. घरगुती उद्योगात काम करणारे	7023	4731	2292
4	इतर काम करणारे	141089	41777	99312
5	एकूण मुख्य काम करणारे	559917	438142	121775
सीमांतिक काम करणारे				
6	शेतकरी	242471	240211	2260
7	शेतमजूर	46362	42685	3677
8	वस्तुनिर्माण प्रक्रिया, सेवा व दुरुस्त्या इ. घरगुती उद्योगात काम करणारे	2010	1137	873
9	इतर काम करणारे	7791	2877	4914
10	एकूण सीमांतिक काम करणारे	80410	70720	9690
काम करणा-यांचे वर्गीकरण				
11	एकूण काम करणारे	640327	508862	131465
12	काम करणा-यांची एकूण लोकसंख्येशी टक्केवारी	41.91	48.81	27.10
13	एकूण काम न करणारे	887388	533667	353721
14	काम न करणा-यांची एकूण लोकसंख्येशी टक्केवारी	58.09	51.19	72.90
15	जिल्ह्याची एकूण लोकसंख्या	1527715	1042529	485186

आधार - भारताची जनगणना

तक्ता क्रमांक - 2.5

धर्म व वयोगटानुसार लोकसंख्या

जिल्हा - परभणी

संदर्भ वर्ष - 2001

अ.	बाब	एकूण	ग्रामीण	नागरी
1	2	3	4	5
धर्मानुसार				
1	बौद्ध	153231	97583	55648
2	ख्रिश्चन	1368	327	1041
3	हिंदू	1121246	872832	248414
4	जैन	5698	1328	4370
5	मुस्लिम	245935	69243	174692
6	शीख	789	316	473
7	इतर	1448	900	548
	सर्व धर्म (एकूण)	1527715	1042529	485186

वयोगटानुसार (वर्ष) जनगणना 1991 नुसार

परभणी व हिंगोली जिल्हा एकत्रीत				
अ.	वयोगट	एकूण	ग्रामीण	नागरी
क्र.				
1	0 - 9	615298	479287	136011
2	10 - 14	234720	178050	56670
2	15 - 19	168402	123200	45202
3	20 - 24	167483	126050	41433
4	25 - 29	164369	126898	37471
5	30 - 34	147914	114792	33122
6	35 - 39	131367	100968	30399
7	40 - 49	111048	86631	24417
8	50 - 59	88592	70732	17860
9	60 वर्षांवरील	282572	229818	52754
10	वय अनिर्दिष्ट	5273	4010	1260
	सर्व वयोगट (एकूण)	2117035	1640436	476599

आधार : भारताची जनगणना

तक्ता क्रमांक - 2.5

दरिद्रिय रेपेखालील ग्रामीण कुटुंबे

परमणी

तालुका	ग्रामीण कुटुंबाची एकूण संख्या	दरिद्रिय रेपेखालील ग्रामीण कुटुंबे												दरिद्रिय रेपेखालील एकूण कुटुंबांची संख्या	
		अनुसूचित जाती			अनुसूचित जमाती			इतर			एकूण				
		शेतकरी	शेतमजूर	इतर	शेतकरी	शेतमजूर	इतर	शेतकरी	शेतमजूर	इतर	शेतकरी	शेतमजूर	इतर		
(१)	(२)	(३)	(४)	(५)	(६)	(७)	(८)	(९)	(१०)	(११)	(१२)	(१३)	(१४)	(१५)	(१६)
सेलू	24248	112	302	2081	2	21	72	397	1086	796	541	1409	10120	12040	
जिंतूर	35483	51	614	2186	42	139	555	302	1433	835	395	2186	11095	13676	
परमणी	38534	105	819	2971	1	56	197	418	1438	976	524	2313	12873	15710	
पारती	29115	76	371	2914	0	9	143	381	1027	738	457	1407	10443	12307	
खेड	37514	92	1105	1984	22	126	144	833	2831	1077	947	4062	12927	17936	
पालम	19416	112	297	1187	20	48	315	549	1096	691	681	1441	8420	10542	
पुर्णा	24549	26	145	1850	0	0	239	151	206	370	177	351	5797	6325	
एकूण	208359	574	3653	15173	87	399	1665	3031	9117	54837	3692	13169	71675	88536	

आधार: - प्रकल्प अधिकारी, जिल्हा ग्रामीण विकास यंत्रणा, परमणी

1998 साली सोनपेठ व मानवत तालुक्याचा समावेश अनुक्रमे गंगाखेड व पायरी मध्ये होता. त्यामुळे या दोन तालुक्याची स्वतंत्र भरकृती देण्यात आली नाही

तक्ता क्रमांक - 3.1

क्षेत्रवार जिल्हा उत्पन्न व दरडोई जिल्हा उत्पन्न - चालू किमतीनुसार

जिल्हा - परभणी		लक्ष्य वर्ष : 2005-06 व 2006-0			
		(रु हजारात)			
अ. क्र.	क्षेत्र	वर्ष 2005-06 *		वर्ष 2006-07 @	
		स्कूल जिल्हा उत्पन्न	नियुक्त जिल्हा उत्पन्न	स्कूल जिल्हा उत्पन्न	नियुक्त जिल्हा उत्पन्न
(1)	(2)	(3)	(4)	(5)	(6)
1.1	कृषी	8467800	8063500	75792	72497
1.2	वन संवर्धन	327800	321100	1714	1653
1.3	मासेमारी	57700	51300	881	794
1.4	खाण व दगड खाणकाम	10700	9100	97	77
प्राथमिक क्षेत्र एकूण		8864000	8445000	78484	75021
2.1	नोंदणीकृत उद्योग	710700	556900	7093	5672
2.2	अनोंदणीकृत उद्योग	1076200	777600	6584	5001
2.3	बांधकाम	2797300	2731600	12484	12171
2.4	बीज, गॅस व पाणीपुरवठा	479600	297000	4971	2771
द्वितीय क्षेत्र एकूण		5063800	4363100	31152	26115
3.1	रेल्वे	246800	184700	1669	1234
3.2	परिवहन, साठवणूक	1365400	1089900	8019	4830
3.3	दळणवळण	774800	626700	5096	3919
3.4	व्यापार व उपाहारगृह	7935000	7723200	23978	22684
3.5	बँका व विमा उद्योग	3094000	2962000	18165	17638
3.6	व्यवसाय सेवा	3831600	3484900	22132	19660
3.7	सार्वजनिक प्रशासन	1979800	1713400	13157	10893
3.8	इतर सेवा	3852300	3535100	23640	22026
तृतीय क्षेत्र एकूण		23079700	21319900	115856	102884
एकूण जिल्हा उत्पन्न		37007500	34128000	225472	204020
दरडोई जिल्हा उत्पन्न (रु)		22704	20937	15124	13674
एकूण राज्य उत्पन्न		4324131300	3862406700	24783022	21719793
दरडोई राज्य उत्पन्न (रु)		41514	37081	26257	23011
एकूण जिल्हा उत्पन्नाची राज्य उत्पन्नाशी टक्केवारी		0.86	0.88	0.91	0.94

टिप : 1) * अस्थायी @ प्रारंभिक 2) आकडे पूर्णांकत दिल्याने बरजा जुळतालेच असं नाही.

अ.भार - अर्थ व सांख्यिकी संचालनालय, मुंबई

तक्ता क्रमांक - 3.2

क्षेत्रवार जिल्हा उत्पन्न व दरडोई जिल्हा उत्पन्न - स्थिर किमतीनुसार (1999-00)

जिल्हा - परभणी

संदर्भ वर्ष : 2005-06 व 2006-07

(रु हजारात)

अ. क्र.	क्षेत्र	वर्ष 2005-06 *		वर्ष 2006-07 @	
		स्थूल जिल्हा उत्पन्न	निव्वळ जिल्हा उत्पन्न	स्थूल जिल्हा उत्पन्न	निव्वळ जिल्हा उत्पन्न
(1)	(2)	(3)	(4)	(5)	(6)
1.1	कृषी	8467800	8063500	75792	72497
1.2	वन संवर्धन	327800	321100	1714	1653
1.3	मासेमारी	57700	51300	881	794
1.4	खाण व दगड खाणकाम	10700	9100	97	77
प्राथमिक क्षेत्र एकूण		8864000	8445000	78484	75021
2.1	नोंदणीकृत उद्योग	710700	556900	7093	5672
2.2	अनोंदणीकृत उद्योग	1076200	777600	6584	5501
2.3	बांधकाम	2797300	2731600	12484	12171
2.4	वीज, गॅस व पाणीपुरवठा	479600	297000	4971	2771
द्वितीय क्षेत्र एकूण		5063800	4363100	31132	26115
3.1	रेल्वे	246800	184700	1669	1234
3.2	परिवहन, साठवणूक	1365400	1089900	8019	4830
3	दळणवळण	774800	626700	5096	3919
4	व्यापार व उपाहारगृहे	7935000	7723200	23978	22684
5	बँका व विमा उद्योग	3094000	2962000	18165	17638
3.6	व्यवसाय सेवा	3831600	3484900	22132	19660
3.7	सार्वजनिक प्रशासन	1979800	1713400	13157	10893
3.8	इतर सेवा	3852300	3535100	23640	22026
तृतीय क्षेत्र एकूण		23079700	21319900	115856	102884
एकूण जिल्हा उत्पन्न		37007500	34128000	225472	204020
दरडोई जिल्हा उत्पन्न(रु)		22704	20937	15124	13674
एकूण राज्य उत्पन्न		4324131300	3862406700	24783022	21719793
दरडोई राज्य उत्पन्न (रु)		41514	37081	26257	23011
एकूण जिल्हा उत्पन्नाची एकूण राज्य उत्पन्नाशी टक्केवारी		0.86	0.88	0.91	0.94

टिप : 1) * अस्थायी @ प्रारंभिक 2) आकडे पूर्णकात दिल्याने बेरजा जुळतीलच असे नाही.

आधार - अर्थ व सांख्यिकी संचालनालय, मुंबई

तक्ता क्रमांक - 4.1

जिल्हा - परभणी

निवडक कृषि मालाच्या सरासरी घाऊक किंमती.

संदर्भ वर्ष : 2007-08

कृषि मालाचे नांव	कृषि मालाचा वाण	मासिक सरासरी घाऊक किंमती (प्रति क्विंटल मूल्य रुपये)						
		एप्रिल	मे	जून	जुलै	ऑगस्ट	सप्टेंबर	ऑक्टोबर
(2)	(3)	(4)	(5)	(6)	(7)	(8)	(9)	(10)
तांदूळ	स्थानिक	425	477	574	488	393	450	450
गहू	2189	900	1000	1100	1050	1125	1125	1125
गहू	सुधारित	1050	1050	1125	1251	1200	1200	1200
ज्वारी	रब्बी	987	918	1100	1103	917	1122	1438
ज्वारी	संकरित	545	540	650	655	652	543	650
बाजरी	सुधारित	616	660	635	700	700	580	601
मका	स्थानिक	0	701	727	0	0	0	
हरभरा	गावरान	2251	2100	2036	1961	2185	2247	2100
तुर	पांढरी	2201	2171	2156	2250	2360	2210	2195
मुग	दिवळ	2827	2851	2300	2350	2140	2309	2072
उडीद	काळा	2800	2150	1600	0	0	2172	1709
21 मटकी	स्थानिक	0	0	0	0	0	0	0
23 गुळ	स्थानिक	0	0	0	0	0	0	0
भईमुग	ढोबळा	1613	1971	2437	2693	0	2256	2600
सूर्यफूल	संकरित	1900	1825	2000	2100	1875	0	
करडई	लहान	1588	1566	1605	1600	0	1590	
27 तीळ	पांढरा	0	3600	0	0	0	0	
28 जवस	स्थानिक	0	0	0	0	0	0	
19 कापूस	लां.धा.	शासनाच्या कापूस एकाधिकार योजनेमुळे कृषी उत्पन्न बाजार समितीद्वारे						
20 कापूस	आ.धा.	कापसाची खरेदी करण्यात येत नाही						

लेवता क्रमांक - 4.1

जिल्हा - परभणी

निवडक कृषि मालाच्या सरासरी घाऊक किंमती.

संदर्भ वर्ष : 2007-08

कृषि मालाचे नांव	कृषि मालाचा बाण	मासिक सरासरी घाऊक किंमती (प्रति क्विंटल मूल्य रुपये)						
		नोव्हेंबर	डिसेंबर	जानेवारी	फेब्रुवारी	मार्च	वर्षाची सरासरी	मागील वर्षाची सरासरी
(2)	(3)	(11)	(12)	(13)	(14)	(15)	(16)	(17)
तांदूळ	स्थानिक	450	449	480	520	573	477	448
	2189	1150	1100	1125	1150	1150	1092	977
	सुधारीत	1475	1550	1550	1500	1300	1288	1038
चवारी	रब्बी	1103	1800	1400	1200	1247	1195	719
चवारी	संकरित	745	602	557	644	649	619	551
चाजरी	सुधारीत	795	751	721	651	651	672	602
मका	स्थानिक	793	766	650	650	0	715	741
हरभरा	गावरान	2100	2050	1561	2261	2085	2078	2123
तूर	पाढरी	2141	2100	2185	2321	2289	2215	1884
मुग	हिरवा	2068	1988	1955	2122	2034	2251	2868
उडीद	काळा	1602	1800	1900	2008	2100	1984	1729
मटकी	स्थानिक	0	0	0	0	0	0	0
गुळ	स्थानिक	0	0	0	0	0	0	1279
भईमुग	ढोबळा	1500	1636	1821	2181	2100	2073	1902
सुर्यफूल	संकरित	2475	2525	2750	3060	2900	2341	1673
करडई	लहान	1500	1875	1850	2350	1802	1575	1351
तीळ	पाढरा	3100	3378	3200	3100	3150	3255	319
जवम	स्थानिक	0	0	0	0	0	0	1888
कापूस	लां.धा.	शासनाच्या कापूस एकाधिकार याजनेमुळे कृषि उत्पन्न बाजार समितीद्वारे कापसाची खरेदी करण्यात येत नाही.						
कापूस	मा.धा.	आधार- कृषि उत्पन्न बाजार समित्या, जिल्हा परभणी						

तक्ता क्र. 4.2

जिल्हा मुख्यालयातील महत्वाच्या वस्तूंच्या मासिक सरासरी किरकोळ किमती.

परमणी

वर्ष :- 2007

किंमत-रु.

क्र.सं.	वस्तुचा नाव	परिमाण	जुलै 2007	ऑगस्ट 2007	सप्टेंबर 2007	ऑक्टोबर 2007	नोव्हेंबर 2007	डिसेंबर 2007	एप्रिल 2007	मे 2007	जून 2007	जुलै 2007	ऑगस्ट 2007	सप्टेंबर 2007	ऑक्टोबर 2007	नोव्हेंबर 2007	डिसेंबर 2007	वर्षाची सरासरी
2	3	4	5	6	7	8	9	10	11	12	13	14	15	16	17	18	19	20

1	उत्तम किलो	19.00	19.00	19.00	19.00	20.00	20.00	19.00	19.00	19.00	21.00	21.00	21.00	21.00	19.67		
2	मध्यम किलो	15.00	15.00	15.00	15.00	16.00	16.00	15.00	15.00	15.00	15.00	15.00	15.00	15.00	15.17		
3	हलका किलो	13.00	13.00	13.00	13.00	14.00	14.00	13.00	13.00	13.00	13.00	13.00	13.00	13.00	13.33	12	
4	उत्तम किलो	15.00	13.00	13.00	13.00	13.00	13.00	13.00	13.00	13.00	13.00	13.00	12.00	12.00	12.83	13	
5	मध्यम किलो	10.00	10.00	10.00	10.00	10.00	10.00	10.00	10.00	10.00	10.00	9.00	9.00	9.83	10		
6	रबी किलो	11.00	11.00	11.00	11.00	11.00	11.00	11.00	11.00	11.00	11.00	11.00	11.00	11.00	11.00		
7	संकरित किलो	7.00	7.00	7.00	7.00	7.00	7.00	7.00	7.00	7.00	7.00	7.00	7.00	7.00	7.00		
8	मध्यम किलो	7.00	7.00	7.00	7.00	7.00	7.00	7.00	7.00	7.00	7.00	7.00	7.00	7.00	7.00		

9	मध्यम किलो	38.00	38.00	35.00	35.00	36.00	37.00	37.00	37.00	36.00	37.00	38.00	38.00	36.83	31		
10	मध्यम किलो	30.00	28.00	28.00	28.00	29.00	29.00	29.00	28.00	29.00	28.00	30.00	30.00	28.83	30		
11	मध्यम किलो	40.00	40.00	38.00	38.00	38.00	39.00	39.00	39.00	38.00	39.00	40.00	40.00	39.00			
12	मध्यम किलो	45.00	45.00	42.00	42.00	42.00	41.00	42.00	44.00	44.00	45.00	45.00	45.00	43.50			
13	मध्यम किलो	32.00	32.00	30.00	30.00	30.00	30.00	32.00	32.00	32.00	32.00	32.00	32.00	31.33	29		

वस्तू

14	खु.ना. किलो	20.00	20.00	20.00	20.00	20.00	20.00	20.00	20.00	20.00	20.00	20.00	20.00	20.00	20.00	1	
15	ख.ना.दु. किलो	14.00	14.00	14.00	14.00	14.00	14.00	14.00	14.00	15.00	16.00	14.00	14.00	14.33	1		
16	म/पि. किलो	20.00	20.00	20.00	20.00	20.00	20.00	20.00	20.00	20.00	20.00	20.00	20.00	20.00	20.00		

17	भुईमूग किलो	60.00	62.00	65.00	65.00	65.00	65.00	65.00	65.00	65.00	65.00	65.00	65.00	65.00	64.33	57	
18	सुटे किलो	80.00	80.00	80.00	80.00	80.00	80.00	80.00	80.00	80.00	80.00	80.00	80.00	80.00	80.00	62	
19	डालडा किलो	60.00	60.00	60.00	60.00	60.00	60.00	60.00	60.00	60.00	60.00	60.00	60.00	60.00	60.00	50	

पदार्थ

20	मशीचे लिटर	20.00	20.00	20.00	20.00	20.00	20.00	20.00	20.00	20.00	20.00	20.00	20.00	20.00	20.00		
21	मशीचे किलो	240.00	240.00	240.00	240.00	240.00	240.00	240.00	240.00	240.00	240.00	240.00	240.00	240.00	240.00	200	

मासे

22	बोकडाचे किलो	150.00	150.00	150.00	150.00	160.00	160.00	160.00	160.00	160.00	160.00	160.00	160.00	160.00	156.67	120	
23	स्थायी किलो	65.00	65.00	65.00	65.00	65.00	65.00	65.00	65.00	65.00	65.00	65.00	65.00	65.00	65.00		
24	कॉबटीची डजन	26.00	26.00	26.00	26.00	26.00	26.00	26.00	26.00	26.00	26.00	26.00	26.00	26.00	26.00		

पदार्थ

25	मध्यम किलो	35.00	35.00	35.00	36.00	36.00	36.00	38.00	38.00	38.00	38.00	35.00	36.00	36.33		
26	सु. वाटी किलो	75.00	75.00	70.00	70.00	70.00	70.00	70.00	70.00	70.00	70.00	70.00	70.00	70.83	6	
27	सु. संके. किलो	65.00	65.00	60.00	60.00	65.00	65.00	65.00	65.00	60.00	60.00	60.00	60.00	60.00		

पुढे चालू ----

जिल्हा मुख्यालयातील महत्वाच्या वस्तूंच्या मासिक सरासरी फिरकोळ किमती.

जिल्हा परभणी															
वर्ष :- 2007															
वस्तूचे नांव	वस्तूची प्रत/ जात	परि-माण	जाने 2007	फेब्रु 2007	मार्च 2007	एप्रिल 2007	मे 2007	जून 2007	जुलै 2007	ऑग. 2007	सप्ट. 2007	ऑक्टो. 2007	नोव्हें. 2007	डिसें. 2007	वर्षाचा सरासरी
2	3	4	5	6	7	8	9	10	11	12	13	14	15	16	17
व भाजीपाला															
कडी म.	जळगाव	डजन	12.00	12.00	15.00	15.00	15.00	12.00	10.00	10.00	10.00	10.00	9.00	10.00	11.67
भादे	मध्यम	किलो	8.00	8.00	7.00	6.00	6.00	8.00	10.00	20.00	22.00	20.00	15.00	12.00	11.83
भाटे	मध्यम	किलो	10.00	10.00	10.00	12.00	11.00	8.00	10.00	10.00	10.00	8.00	10.00	12.00	10.08
वह	CTC पत्ती	किलो	150.00	150.00	150.00	150.00	150.00	150.00	150.00	150.00	150.00	150.00	150.00	150.00	150.00
नी	पायडर	100 ग्रॅ.	18.00	18.00	18.00	18.00	18.00	18.00	18.00	18.00	18.00	18.00	18.00	18.00	18.00
व दिवाबत्ती															
केल	---	लिटर	14.00	14.00	14.00	14.00	14.00	14.00	14.00	14.00	14.00	14.00	14.00	14.00	14.00
कुड	जळगव	40 कि.	70.00	70.00	70.00	70.00	70.00	70.00	70.00	70.00	70.00	70.00	70.00	70.00	70.00
ळसा	लाकड्या	40 कि.	160.00	160.00	160.00	160.00	160.00	160.00	160.00	160.00	160.00	160.00	160.00	160.00	160.00
डी	4.5 मी.	1 नग	150.00	150.00	150.00	150.00	150.00	150.00	150.00	150.00	150.00	150.00	150.00	150.00	150.00
टीग	टेरी.मॉ	मीटर	60.00	60.00	60.00	60.00	60.00	60.00	60.00	60.00	60.00	60.00	60.00	60.00	60.00
गोलव्याच	2 X 2	1 नग	45.00	45.00	45.00	45.00	45.00	45.00	45.00	45.00	45.00	45.00	45.00	45.00	45.00
व	व	व	व	व	व	व	व	व	व	व	व	व	व	व	व
ततेले	स्टिल	किलो	130.00	130.00	130.00	130.00	130.00	130.00	130.00	130.00	130.00	130.00	130.00	130.00	130.00
ततेले	पितळ	किलो	150.00	150.00	150.00	150.00	150.00	150.00	150.00	150.00	150.00	150.00	150.00	150.00	150.00
वरील संकीर्ण वस्तू															
वाधन स	वक्र	100 ग्रॅ.	14.00	14.00	14.00	14.00	14.00	14.00	14.00	14.00	14.00	14.00	14.00	14.00	14.00
वाचा	501	250 ग्रॅ.	10.00	10.00	10.00	10.00	10.00	10.00	10.00	10.00	10.00	10.00	10.00	10.00	10.00
पेस्ट	कोलगेट	100 ग्रॅ.	26.00	26.00	26.00	26.00	26.00	26.00	26.00	26.00	26.00	26.00	26.00	26.00	26.00
तेल	ग्राय हे.ऑ	100 ग्रॅ.	28.00	28.00	28.00	28.00	28.00	28.00	28.00	28.00	28.00	28.00	28.00	28.00	26.00
व	मध्यम	किलो	150.00	150.00	150.00	150.00	150.00	150.00	150.00	150.00	150.00	150.00	150.00	150.00	150.00
व	---	25 नग	5.00	5.00	5.00	5.00	5.00	5.00	5.00	5.00	5.00	5.00	5.00	5.00	5.00
वार	पनामा	10 नग	10.00	10.00	10.00	10.00	10.00	10.00	10.00	10.00	10.00	10.00	10.00	10.00	10.00

वार :- जिल्हा सांख्यिकी कार्यालय परभणी.

तक्ता क्रमांक - 4.3

ग्राहक किंमतीचे निर्देशांक (पायाभूत वर्ष : 1982= 100)

वर्ष	क्षेत्र - औरंगाबाद						संदर्भ - 2007-08	
महिना/ वर्ष	अन्नगट	प. न. प्यारी संबाहू इ.	इंधन व दिवाबत्ती	घरबांधणी	का. , बिछ व पादणे	संकीर्ण	सर्वसाधारण निर्देशांक	
2	4	5	6	7	8	9	10	
एप्रिल-07	634	783	685	457	649	743	642	
मे-07	636	793	683	467	64	746	642	
जून-07	641	84	677	488	65	750	647	
जुलै-07	647	85	677	495	60	764	657	
ऑगस्ट-07	649	85	660	495	60	764	657	
सप्टेंबर-07	658	84	658	495	65	760	660	
ऑक्टोबर-07	656	85	665	495	66	772	663	
नोव्हेंबर-07	662	84	666	495	68	780	668	
डिसेंबर-07	664	847	664	495	668	810	668	
जानेवारी-08	652	847	663	506	668	810	668	
फेब्रुवारी-08	656	844	665	506	668	808	670	
मार्च-08	658	841	665	506	668	808	671	
एप्रिल-08	650	838	669	493	66	776	659	

कामगार आयुक्त यांचे कार्यालय, अ. इ.

तक्ता क्रमांक - 4.4

किमतीचे महत्त्वाचे निर्देशांक

परभणी

संदर्भ - 2005-06

क्रमांक / वर्ष	घाऊक किमतीचे निर्देशांक (पायाभूत वर्ष 1993-94)	ग्रामीण किमती				देशांक			
		अ-ग्रामीण (पायाभूत वर्ष 1982)		महाराष्ट्र (पायाभूत वर्ष 1982)		तमजुरासाठी (पायाभूत वर्ष 1986-87)		शहरी अर्थ (पायाभूत वर्ष 1986-87)	
		ग्रामीण	अखिल भारत	ग्रामीण	शहरी	राष्ट्र	अखिल भारत	मुंबई	अखिल भारत
(2)	(3)	(4)	(5)	(6)	(7)	(8)	(9)	(10)	(11)
एप्रिल-05	191.6	619	529	105.05	105.52	8	341	439	443
मे-05	192.1	619	527	105.59	106.23	8	343	441	445
जून-05	193.2	619	529	107.11	106.97	8	345	442	448
जुलै-05	194.6	619	538	107.7	107.73	8	350	448	455
ऑगस्ट-05	195.3	607	540	108.47	108.45	8	352	450	456
सप्टेंबर-05	197.2	610	542	108.79	108.56	8	354	450	458
ऑक्टोबर-05	197.8	617	548	109.01	109.03	8	356	453	460
नोव्हेंबर-05	198.2	619	553	108.42	109.24	8	360	455	463
डिसेंबर-05	197.2	619	550	108.21	108.05	7	358	454	461
जानेवारी-06	196.3	612	551	107.12	107.32	8	357	453	462
फेब्रुवारी-06	196.4	617	551	106.86	107.22	8	357	454	461
मार्च-06	196.8	617	551	107.17	107.35	8	358	455	463

1) केंद्रीय सांख्यिकीय संघटना, नवी दिल्ली. 2) आर्थिक सल्लागार, उद्योग मंत्रालय, भारत सरकार, नवी दिल्ली.

3) श्रम केंद्र, भारत सरकार, सिव्हा. 4) कामगार आयुक्त यांचे कार्यालय, मुंबई.

5) अर्थ व सांख्यिकी सल्लागार, मुंबई.

तक्ता क्रमांक - 5.1

गोळा केलेला जमीन महसूल

जिल्हा-परभणी

संदर्भ वर्ष-2006-07
(रुपये हजारात)

अ. क्र.	तालुका	जमीन महसुलाची एकूण चालू मागणी	जमीन महसुलाची थकबाकी	एकूण मागणी	सूट	निलंबित वसुलीची रक्कम	वसुली पात्र रक्कम {5- (6+7)}	प्रत्यक्ष वसुली	खातेदारांची संख्या
(1)	(2)	(3)	(4)	(5)	(6)	(7)	(8)	(9)	(10)
1	सेलू	74	2	76	0	0	76	81	40051
2	जितूर	78	0	78	0	0	78	84	28802
3	परभणी	210	9	219	0	0	219	202	42754
4	मानवत	67	0	67	0	0	67	81	15101
5	पाथरी	66	0	66	0	0	66	78	28908
6	सोनपेठ	38	0	38	0	0	38	45	12630
7	गंगाखेड	46	0	46	0	0	46	47	32103
8	पालम	51	0	51	0	0	51	46	27306
9	पुर्णा	154	0	154	0	0	154	140	44905
	जिल्हा एकूण	784	11	795	0	0	795	804	272560

माधार - जिल्हाधिकारी कार्यालय, परभणी

तक्ता क्रमांक - 5.2

स्थानिक स्वराज्य संस्थांचे उत्पन्न व खर्च

जिल्हा :- परभणी

संदर्भ वर्ष-2007-08

अ. क्र.	बाब	ग्राम-पंचायत	जिल्हा परिषद	नगर परिषदा
(1)	(2)	(3)	(4)	(5)
	स्थानिक स्वराज्य संस्थांची संख्या	704	1	8
अ) जमा				
1	सुरूवातीची शिल्लक	1192.99	1388.66	1292.61
2	चालू वर्षातील जमा			
2.1	शासकीय अनुदाने व वर्गणी	5001.26	15510.17	5404.04
2.2	सब प्रकारचे कर	285.66	182.44	570.49
2.3	इतर जमा	669.38	24539.00	372.48
2.4	एकूण (बाब 2.1 ते 2.3)	5956.30	40231.61	6347.01
	एकूण प्राप्त (सुरूवातीची शिल्लक मिळून)	7149.29	41620.27	7639.62
ब) खर्च				
3	चालू वर्षातील खर्च			
3.1	सामान्य प्रशासन	168.79	2045.11	608.77
3.2	शिक्षण	17.73	8656.11	279.09
3.3	सार्वजनिक आरोग्य	484.22	2325.86	1197.96
3.4	इतर	3971.20	25337.89	3957.12
	एकूण (3.1 ते 3.4)	4641.94	38364.97	6042.94
4	अखेरची शिल्लक	2507.35	3255.30	1596.68
	एकूण खर्च (अखेरची शिल्लक मिळून)	7149.29	41620.27	7639.62

आधार :- 1) जिल्हा परिषद, परभणी 2) ग्रामपंचायत विभाग, व मुख्य लेखा व वित्त अधिकारी, जि.प.परभणी, व नगर परिषदा - 8

तक्ता क्रमांक - 5.3

बँका कार्यालये, वर्गीकृत बँकांची संख्या, ठेवी व बँकेचे

जिल्हा: -परभणी

संदर्भ वर्ष-2007-08

अ. क्र.	तालुका	बँकांची कार्यालये असलेला गावे व शहरे	वर्गीकृत बँका (संख्या)	वर्गीकृत बँकांची संख्या	वर्गीकृत बँकांच्या ठेवी (लाख रुपये)
(1)	(2)	(2)	(4)	(5)	(6)
1	सेलू	उ.ना	6	1	उ.ना
2	जितूर	उ.ना	5	2	उ.ना
3	परभणी	3	12	4	उ.ना
4	मानवत	उ.ना	3	1	उ.ना
5	पांधरी	उ.ना	6	14	उ.ना
6	सोनपेठ	उ.ना	3	6	उ.ना
7	गगाखेड	उ.ना	6	22	उ.ना
8	पालम	उ.ना	3	8	उ.ना
9	पुर्णा	उ.ना	6	18	उ.ना
	जिल्हा एकूण	3	13*	157	उ.ना

* हा आकडा वेरजेशी गुटणार नाही कारण एका वर्गीकृत बँकेच्या अजक तालुक्यात शाखा आहेत.

आधार :- जिल्हा अग्रणी बँक, परभणी

तक्ता क्रमांक - 5.4

जिल्हा - परभणी

अल्पबचत कार्यक्रमाची प्रगती

संदर्भ वर्ष - 2006-07 व 2007-08

(रुपये लाखात)

अ.क्र.	योजनेचे नाव	2007-08 अखेर अल्पबचत खातेदारांची संख्या	2006-07 मधील अल्पबचत खात्यातील गुंतवणूक		सन 2007-08 मधील अल्पबचत खात्यातील गुंतवणूक	
			ढोबळ	निव्वळ	ढोबळ	निव्वळ
(1)	(2)	(3)	(4)	(5)	(6)	(7)
1	टपाल बचत खाते	14225	1524.29	102.00	1899.78	109.71
2	पुनरावर्ती ठेवी	116630	3012.13	1315.59	3216.80	884.87
3	समयबद्ध ठेवी	4342	562.31	188.15	307.26	-198.31
4	सार्वजनिक भ.नि.नि.	0	0	0	0	0
	4.1 स्टेट बँक					
	4.2 बँक ऑफ महाराष्ट्र		484.01	377.71	1162.65	955.55
	4.3 टपाल खाते	8161	89.62	82.89	82.26	67.28
	4.4 इतर बँका		0.00	0.00	0.00	0.00
5	राष्ट्रीय बचत प्रमाणपत्रे	0.00	458.61	-56.82	297.87	-129.04
6	इंदिरा विकास पत्रे	0	0.00	-14.26	0.00	-5.46
7	किसान विकास पत्रे	0	884.50	562.52	534.78	203.06
8	मासिक प्राप्ती योजना	159.17	2192.86	1796.90	1150.66	609.21
9	राष्ट्रीय बचत योजना-87	0	0.00	-1.33	0.00	-5.56
10	राष्ट्रीय बचत योजना-92	0	0.00	-5.25	0.00	-16.04
11	इतर सर्व योजना	676	193.01	190.75	77.92	77.92
	जिल्हा एकूण	144193.17	9401.34	4539.35	8729.98	2553.19

आधार :- सहायक संचालक (अल्पबचत), जिल्हाधिकारी कार्यालय, परभणी

तक्ता क्रमांक - 5.5

आयुर्विमा विभाग, विपयक आकडेवारी

जिल्हा :- परभणी

संदर्भ वर्ष-2007-08

अ. क्र.	विवरण	परिमाण	तपशील परभणी
(1)	(2)	(3)	(4)
1	आयुर्विमा महा विभागाच्या जिल्ह्यातील शाखा	संख्या	2
2	चालू विमा पॉलिसीज (मार्च 2007अ.खेर)	संख्या	132436
3	मार्च अखेर व्यपगत विमा पॉलिसीज	संख्या	38298
4	नवीन व्यवसाय (2007-08)		
4.1	उत्तर दिलेली विमापत्रे	संख्या	35009
4.2	विमा रक्कम	(रु लाख)	22837.00
4.3	विम्याचा प्रथम हप्त्या रक्कम	(रु लाख)	2963.00
5	जिल्ह्यातील विमा प्रतिनिधीची संख्या		
5.1	एकूण विमा प्रतिनिधी	संख्या	1062
5.2	एकूण पैंकी ग्रामीण विमा प्रतिनिधी	संख्या	424
5.3	एकूण पैंकी महिला विमा प्रतिनिधी	संख्या	130
5.4	एकूण महिला ग्रामीण विमा प्रतिनिधी	संख्या	52

टीप - वरील माहिती केवळ भारतीय जीवन विमा नि. को. यांच्याकडून असून यात खाजगी विमा कंपन्यांचा समावेश केलेला नाही

आधारा :- भारतीय जीवन विमा नि. को.

तक्ता क्रमांक ६.१
जमीनीचा वापर
जिल्हा परभणी

अ. क्र.	तहसील	वर्ष	एकूण भौतिक क्षेत्र	जंगल व्याप्त क्षेत्र	नसलेले क्षेत्र		एकूण 6+7	झालेली एकूण जमीन		
					विगर शेती वापरा झालेली जमीन	पडीत / लागवडी लायक नसलेली जमीन		कृषि क्षेत्र	चरण व चरण्याची जागा	फस लेखा जमीनीत समाविष्ट नसलेली छोटे छोटे बागाची जमीन
1	2	3	4	5	6	7	8	9	10	11
1	परभणी	98-99	125331	0	2297	950	3247	55	508	405
2	जितूर	98-99	125722	6257	11931	969	12900	74	3206	270
3	गंगाखेड	98-99	87604	0	2421	2734	5155	33	2868	685
4	पाथरी	98-99	96946	0	3397	695	4092	28	870	0
5	पूर्णा	98-99	63173	22	4116	270	4386	5	112	17
6	पालम	98-99	50884	0	4217	2216	6433	21	1050	0
7	सेलू	98-99	81455	27	1612	1670	3282	75	342	2600
जिल्हा एकूण		98-99	631115	6306	29991	9504	39495	244	8956	3977

अ. क्र.	तहसील	वर्ष	एकूण 9+10+11	पडीत जमीन			लागवडीतील क्षेत्र			लागवडी लायक क्षेत्र 9+11+15+16	
				चालू पड	इतर पड	एकूण पड	फस लेले	एकूण	एकूण		
1	2	3	12	13	14	15	16	17	18	19	
1	परभणी	98-99	1838	1980	1180	3160	117086	28	8	145764	121576
2	जितूर	98-99	10896	7180	6610	13799	81870	26	9	84527	103359
3	गंगाखेड	98-99	7083	120	1510	1630	73736	36	5	110401	79581
4	पाथरी	98-99	3750	1000	1768	2788	86316	1	2	105998	91984
5	पूर्णा	98-99	167	1790	1235	3025	55573	2	1	82504	58653
6	पालम	98-99	3200	382	2010	2444	38807	2	3	61139	43401
7	सेलू	98-99	10442	1112	1705	2317	65387	40	25	105680	77804
जिल्हा एकूण		98-99	37376	13564	1599	29163	518775	177	31	696013	576358

तक्ता क्रमांक 6.2

तहसीलवार पिकेरी तालुक्या पिकांच्या क्षेत्र

जिल्हा परभणी		(क्षेत्र हेक्टरमध्ये)												
अ.क्र.	तहसील	वर्ष	तांदूळ	गहू	खरीप ज्वारी	रब्बी ज्वारी	एकूण ज्वारी	बाजरी	मका	बरो	नाचणी	इतर तृण धान्ये	एकूण तृण	
1	2	3	4	5	6	7	8	9	10	11	12	13	14	
1	परभणी	98-99	535	8710	9655	32510	42165	1110	30	0	0	7	5255	
2	गंगाखेड	98-99	1240	3276	24625	19185	43810	251	317	0	0	0	48894	
3	पायरी	98-99	340	6130	7110	23650	30760	2990	0	0	0	0	40220	
4	जिनूर	98-99	2122	5827	3207	14269	17476	2107	124	0	0	0	27656	
5	पर्णा	98-99	1230	4555	20510	7356	27866	0	135	0	0	25	3381	
6	पालम	98-99	1330	3597	10840	7352	18192	367	115	0	0	0	23601	
7	सेलू	98-99	140	4420	4840	32160	37000	2450	205	0	0	754	44969	
8	सोनपेठ	98-99	0	0	0	0	0	0	0	0	0	0	0	
9	मानवत	98-99	0	0	0	0	0	0	0	0	0	0	0	
जिल्हा एकूण		98-99	6937	36515	80787	136482	217269	9275	926	0	0	786	271708	

अ.क्र.	तहसील	वर्ष	हरभरा	मूग	तूर	उडीद	चाल	कुळोल	मटकी	इतर	एकूण कड	एकूण अन्न	वस
1	2	3	15	16	17	18	19	20	21	22	23	24	25
1	परभणी	98-99	15400	12510	8680	742	0	150	85	30	37597	90154	2315
2	गंगाखेड	98-99	8765	3428	7745	142	0	8	9	35	20132	69026	2233
3	पायरी	98-99	3810	7120	9405	950	0	10	80	0	21375	61595	1540
4	जिनूर	98-99	2332	11154	4797	1619	0	155	504	548	21109	48763	630
5	पर्णा	98-99	5510	1025	1900	260	0	0	0	30	8755	42566	1510
6	पालम	98-99	1735	5228	3290	250	0	0	0	0	13595	37196	1469
7	सेलू	98-99	2470	14400	6600	463	0	8	40	18	23999	68968	1325
8	सोनपेठ	98-99	0	0	0	0	0	0	0	0	0	0	0
9	मानवत	98-99	0	0	0	0	0	0	0	0	0	0	0
जिल्हा एकूण		98-99	43052	54957	42417	4426	0	331	718	661	146562	418270	11022

पुढे चालू

तक्ता क्रमांक 6.2

तहसीलवार निरनिराळ्या पिकांखालील क्षेत्र

अ.क्र.	तहसील	जिल्हा परभणी			(क्षेत्र हेक्टरमध्ये)							
		वर्ष	मिरची	इतर	सुपारी	इतर मसाल्याचे पदार्थ	एकूण मसाल्या चे पदार्थ	अंबा	काजू	एकूण फळे व भाजी पाला	संकीर्ण खादय पिके	एकूण खाद पिके
	2	3	26	27	28	29	30	31	32	33	34	35
1	परभणी	98-99	340	68	0	150	558	0	0	2383	0	95410
2	गंगाखेड	98-99	205	12	0	45	262	0	0	402	0	71923
3	पाथरी	98-99	38	0	0	12	50	0	0	1568	0	64753
4	जिन्नूर	98-99	35	7	0	64	106	0	0	834	0	50335
5	पूर्णा	98-99	150	600	0	65	815	0	0	1109	0	46000
6	पालम	98-99	110	15	0	10	135	0	0	181	0	38981
7	सेलू	98-99	62	5	0	38	105	0	0	1020	0	71418
8	सोनपेठ	98-99	0	0	0	0	0	0	0	0	0	0
9	मानवत	98-99	0	0	0	0	0	0	0	0	0	0
जिल्हा एकूण		98-99	940	707	0	384	2031	0	0	7497	0	438820

अ.क्र.	तहसील	वर्ष	कापूस	इतर	एकूण	भूईमूग	कण्डई	जवस	तीळ	सुर्यफूल	इतर गळीत	एकूण गळीत
	2	3	36	37	38	39	40	41	42	43	44	45
1	परभणी	98-99	34770	60	34830	2499	5670	35	650	3540	2040	14434
2	गंगाखेड	98-99	29385	25	29410	687	2230	15	1860	1864	849	7505
3	पाथरी	98-99	31610	0	31610	29	5685	0	165	2640	487	9006
4	जिन्नूर	98-99	28480	140	28620	160	2110	0	538	1799	221	4828
5	पूर्णा	98-99	27263	25	27288	2127	3460	60	260	2560	491	8958
6	पालम	98-99	16220	0	16220	250	2450	0	287	2580	303	5870
7	सेलू	98-99	25135	40	25175	261	4800	340	250	2412	224	8287
8	सोनपेठ	98-99	0	0	0	0	0	0	0	0	0	0
9	मानवत	98-99	0	0	0	0	0	0	0	0	0	0
जिल्हा एकूण		98-99	192863	290	193153	6013	26405	450	4010	17395	4615	58888

पूढे घालू

तक्ता क्रमांक 6.2

तहसीलवार निरनिराळ्या पिकाखालील क्षेत्र

जिल्हा परभणी		(क्षेत्र हेक्टरमध्ये)										
अ.क्र.	तहसील	वर्ष	तंबाखू	इतर औषधी व. मादक पदार्थ	एकूण औषधी व. मादक पदार्थ	चा-याची पिके	हिरवी पिके	संकीर्ण/दय पिके	एकूण अखादय पिके	लागवडी खालील एकूण क्षेत्र	एकापेक्षा अधिक पळा लागवडी खालील	लागवडी खालील निव्वळ क्षेत्र
1	2	3	46	47	48	49	50	51	52	53	54	55
1	परभणी	98-99	0	0	0	30	0	1060	50354	145764	28678	117786
2	गांगखंड	98-99	0	0	0	74	0	1489	38478	110401	36365	73736
3	पाथरी	98-99	0	0	0	59	0	570	41245	105998	19682	86316
4	जितूर	98-99	0	0	0	0	0	744	34192	84527	2657	81870
5	पूर्णा	98-99	0	0	0	75	0	183	36504	82504	26931	55573
6	पालम	98-99	0	0	0	0	0	68	22158	61139	22332	38807
7	सेलू	98-99	0	0	0	106	0	694	34262	105680	40293	65387
8	सोनपेठ	98-99	0	0	0	0	0	0	0	0	0	0
9	मानवत	98-99	0	0	0	0	0	0	0	0	0	0
जिल्हा एकूण		98-99	0	0	0	344	0	4808	257193	696013	177238	518775

टिप: 1) सन 1998-99 या वर्षाची माहिती पूर्ण सुधारीत आहे.

2) सन 1999-2000 ते 2007-2008 या वर्षाची माहिती जिल्हा अधीक्षक भूमी अभिलेख बांध्याकडून प्राप्त होत नसल्यामुळे देता आली नाही.

आधार: १. कृषि आयुक्त, कृषि आयुक्तालय, पुणे

२. अधीक्षक, भूमी अभिलेख, कार्यालय, परभणी

तक्ता क्रमांक - 6.3

मुख्य पिकांचे दर हेक्टरी अंदाजित उत्पादन

जिल्हा - परभणी

संदर्भ वर्ष : 2004-05

उत्पादन - किलो मध्ये

2] एकूण उत्पादन - "00" मे. टन मध्ये

अ. क्र.	पिकाचे नाव	प्रति हेक्टरी उत्पादन	एकूण उत्पादन	अ. क्र.	पिकाचे नाव	प्रति हेक्टर उत्पादन	एकूण उत्पादन
(1)	(2)	(3)	(4)	(1)	(2)	(3)	(4)
1	तांदूळ	312	31	17	जवस	175	9
2	गहू	820	278	18	भुईमूग	643	18
3	ज्वारी	1452	538	19	मोहरी	350	2
4	बाजरी	562	59	20	तीळ	456	7
5	बाली	0	0	21	एरंडी	226	5
6	मका	1043	24	22	ऊस	56	4966
7	नाचणी	0	0	23	नारळ	0	0
8	इतर धान्ये	440	1	24	कापूस	148	1727
9	एकूण धान्ये	715	836	25	ताग	0	0
10	हरभरा	313	128	26	मेस्ता [अंबाडी]	10	297
11	तूर	336	215	27	तंबाखू	624	303
12	उडीद	253	42	28	औषधी पदार्थ	435	64
13	मूग	267	206	29	सुठ [आले]	888	12
14	मसूर	260	1	30	मिरची [लाल]	334	700
15	इतर कडधान्ये	389	7	31	हळद	1065	1743
16	एकूण कडधान्ये	317	135	32	बटाटे	4385	395

टीप - 1) ऊसाचे उत्पादन ड्रेसड केनच्या स्वरूपात आहे.

2) बाब 26 मेस्ता: 1 गासडी = 180 कि.ग्रॅ.

3) कापसाचे उत्पादन "00" गाठीच्या स्वरूपात आहे. 1 गासडी = 170 कि.ग्रॅ.

4) उत्पादन अत्यल्प असल्यासे निरंक द्यावे.

आधार - कृषि आयुक्तालय, पुणे

तक्ता क्रमांक - 6.5

विविध साधनाखालील ओलिताचे क्षेत्र

जिल्हा - परभणी

(क्षेत्र - हेक्टर)

संदर्भ वर्ष : (1999-2000)

अ. क्र.	तालुका	ओलिताखालील क्षेत्र		ओलिता खालील निव्वळ क्षेत्र(3+4)	ओलिता खालील स्थूल क्षेत्र	एकूण लागवडी खालील स्थूल क्षेत्र	ओलिता खालील स्थूल क्षेत्र लागवडीखालील स्थूल क्षेत्र टक्केवार
		पृष्ठभागीय	विहिरी				
(1)	(2)	(3)	(4)	(5)	(6)	(7)	(8)
1	सेलू	991	3554	4545	6692	60715	11.09
2	जितूर	1182	4187	5369	7479	81856	9.1
3	परभणी	2582	9559	12141	15670	113300	13.8
4	मानवत	768	2418	3186	5104	55131	9.26
5	पाथरी	1184	4261	5445	8565	70480	12.15
6	सोनपेठ	137	482	619	3465	41333	8.38
7	गंगाखेड	755	2764	3519	5592	79208	7.06
8	पालम	1014	5535	6549	7555	73013	10.35
9	पुर्णा	654	2106	2760	5215	73387	7.11
	एकूण	9267	34866	44133	65337	648423	10.08

टिप :1. सन 99-2000 या वर्षाची माहिती पूर्ण सुधारीत आहे

2. सन 2000-2001 ते 2007-08 जिल्हा अधीक्षक भूमी अभिलेख परभणी यांच्या कडून प्राप्त होत नसल्याकारणाने देता आलेली नाही.

आधार - कृषी आयुक्तालय, पुणे.

तक्ता क्रमांक - 6.4

निवडक केंद्रातील पर्जन्य दिवसांची संख्या व एकूण पर्जन्य

जिल्हा - परभणी

संदर्भ वर्ष : 2007-2008

(पर्जन्य - मि.मी.)

अ. क्र.	तालुका / केंद्र	सरासरी		वर्ष 2005 मधील		सरासरीच्या तुलनेत वर्षातील पर्जन्याची टक्केवारी
		पर्जन्य दिवसा (संख्या)	पर्जन्य	पर्जन्य दिवसांची संख्या	पर्जन्य	
(1)	(2)	(3)	(4)	(5)	(6)	(7)
1	सेलू	उ.ना	816.80	47	688.90	84.34
2	जितूर	उ.ना	812.00	53	784.10	96.56
3	परभणी	उ.ना	862.40	45	1075.50	124.71
4	मानवत	उ.ना	816.80	48	830.60	101.69
5	पाथरी	उ.ना	768.80	44	831.60	108.17
6	सोनपेठ	उ.ना	697.00	49	746.40	107.09
7	गंगाखेड	उ.ना	697.00	43	726.70	104.26
8	पालम	उ.ना	697.00	46	738.10	105.90
9	पुर्णा	उ.ना	804.00	46	712.70	88.64

आधार : कृषि विकास अधिकारी, जिल्हा परिषद, परभणी

तयता क्रमांक 6.6

हसोलवार निरनराळया पिकाखालील क्षेत्र

परभणी व त्रिगोली (क्षेत्र हेक्टरमध्ये)

अ.क्र.	तहसील	वर्ष	तांदूळ	गहू	खारीप ज्वारा	रब्बी ज्वारा	एकूण ज्वारा	बाजरी	मका	नाचणी	इतर सुण धान्ये	एकूण सुण धान्ये	हरभगा	तर धान्ये	सुग		
			2	3	4	5	6	7	8	9	10	11	12	13	14	15	16
	परभणी	98-99	110	3013	0	0	0	0	65	0	0	9088	735	0	0		
2	पाथरी	98-99	565	6573	44	435	879	0	0	0	0	8019	1687	0	0		
3	सेतू	98-99	466	1060	35	365	721	0	165	0	0	2411	658	0	0		
4	जितूर	98-99	0	1952	0	1665	1665	0	0	0	0	3617	1355	0	0		
5	पूर्णा	98-99	0	3190	0	0	0	0	0	0	0	3190	774	0	0		
6	पालम	98-99	525	922	0	0	0	0	0	0	0	1447	235	0	0		
7	गंगाखेड	98-99	295	973	0	0	0	0	89	0	0	1357	5	0	0		
8	सानपेठ	98-99	0	0	0	0	0	0	0	0	0	0	0	0	0	0	0
9	मानवत	98-99	0	0	0	0	0	0	0	0	0	0	0	0	0	0	0
	जिल्हा एकूण	98-99	1960	23585	800	2465	3265	0	319	0	0	29129	5449	0	0		

अ.क्र.	तहसील	वर्ष	इतर कड धान्ये	एकूण कड धान्ये	एकूण अन्न धान्ये	रुम	ममा त्याचे पदार्थ	एकूण फळे	एकूण माजी पाला	संकीर्ण खाद्य पिके	एकूण खाद्य पिके	कापूस	इतर तेल पिके	एकूण तेल पिके	धुवंगा		
			2	3	17	18	19	20	21	22	23	24	25	26	27	28	29
	परभणी	98-99	25	760	9848	689	68	233	277	0	11115	205	0	205	885		
	पाथरी	98-99	0	1687	9706	1006	23	140	159	0	11034	0	0	0	0		
	सेतू	98-99	8	606	3077	2845	137	154	265	0	6478	300	0	300	125		
4	जितूर	98-99	11	1366	4983	356	348	100	225	0	6512	0	0	0	135		
5	पूर्णा	98-99	0	754	3954	2356	434	465	210	0	7429	3615	0	3615	1696		
6	पालम	98-99	0	235	1682	420	45	856	25	0	3028	0	0	0	254		
7	गंगाखेड	98-99	1	6	1363	1302	25	402	68	0	3160	70	0	70	506		
8	सानपेठ	98-99	0	0	0	0	0	0	0	0	0	0	0	0	0	0	0
9	मानवत	98-99	0	0	0	0	0	0	0	0	0	0	0	0	0	0	0
	जिल्हा एकूण	98-99	45	5494	34623	9474	1080	2350	1229	0	48756	4190	0	4190	3691		

पुढे वाचू ..

तक्ता क्रमांक 6.6

तहसिलवार निर्निराक्रया पिकाखालील क्षेत्र

जिल्हा परभणी व हिं जिल्हा परभणी व हिंगोली (क्षेत्र हेक्टरमध्ये)													
क्र.सं.	तहसिल	वर्ष	सुर्य फुल	करडुई	उतर गळीता ची पीक	एकूण गळीता ची पीक	नंदागु	उतर औषधी व मादक पदार्थ	एकूण औषधी व मादक पदार्थ	चा-याची पिके	सर्कीण खाद्य पिके	एकूण अखाद्य पिके	आलीत खालील एकूण क्षेत्र
2	3	30	31	32	33	34	35	36	37	38	39	40	
	परभणी	98-99	801	0	0	1686	0	0	0	18	0	1909	13024
	बाथरी	98-99	925	0	0	925	0	0	0	22	0	947	11981
	सेवू	98-99	256	0	0	381	0	0	0	25	0	406	7184
	जिंदूर	98-99	612	0	0	747	0	0	0	0	0	747	7259
5	पूर्णा	98-99	145	0	0	1841	0	0	0	20	0	5476	12905
6	फारम	98-99	135	0	0	389	0	0	0	0	0	389	3417
7	गंगाखेड	98-99	275	0	0	871	0	0	0	0	0	941	4161
8	सोनपेठ	98-99	0	0	0	0	0	0	0	0	0	0	0
9	मानवत	98-99	0	0	0	0	0	0	0	0	0	0	0
	जिल्हा एकूण	98-99	3149	0	0	6840	0	0	0	85	0	11115	59871

टिपणः १) १९८६-९३ या वर्षाची माहिती पूर्ण सुस्पष्ट आहे.

२) सन १९९९-२००० ते २००१-२००२ या वर्षाचा माहिती जिल्हा अधीक्षक दुग्ध अधीक्षक परभणी याच्या कडून प्राप्त होत नसल्यामुळे देण आढळली नाही. आधार - कृषी आयुक्त कृषी आयुक्तालय पुणे २. अधीक्षक दुग्ध अधीक्षक कार्यालय परभणी

तक्ता क्रमांक - 6.7

सिंचन विहिरी

जिल्हा - परभणी

संदर्भ वर्ष : 1999-2000

अ. क्र.	तालुका	सिंचन विहिरीची एकूण संख्या	वापरात असलेल्या विहिरींवर बसविलेले		वापरात नसलेल्या सिंचन विहिरींची संख्या
			डिझेल पंप (संख्या)	विद्युत पंप (संख्या)	
(1)	(2)	(3)	(4)	(5)	(6)
1	सेलू	1442	15	2865	60
2	जितूर	6980	165	6420	255
3	परभणी	4175	25	840	29
4	मानवत	1452	0	1346	106
5	पाथरी	3637	2	3088	352
6	सोनपेठ	108	0	122	22
7	गंगाखेड	1320	81	905	42
8	पालम	574	0	142	80
9	पुर्णा	3015	0	1405	50
जिल्हा एकूण		22703	288	17133	996

आधार - कृषि आयुक्तालय पुणे

तक्ता क्रमांक : ६०

कृषनललकऱ हातपंप व वलधुत पंप

जल्ला - परभणी

संदर्भ वर्ष : 2007-08

अ. क्र.	तालुका	2007-08 वर्षातील			मार्च 2008 अखेर	
		यशस्वी कृषनललकांची संख्या	बसवललेल्या हातपंपांची संख्या	बसवललेल्या वलधुतपंपांची संख्या	चालू असलेल्या हातपंपांची संख्या	चालू असलेल्या वलधुतपंपांचा संख्या
(1)	(2)	(3)	(4)	(5)	(6)	(7)
1	सेलू	-	-	0	527	25
	जितूर	10	10	0	809	41
3	परभणी	4	4	0	839	25
	मानवत	2	2	0	302	10
5	पाथरी	0	0	0	393	9
	सोनपेठ	6	6	0	339	15
	गंगारखेड	2	2	0	640	45
8	पालम	3	3	0	519	21
9	पुर्णा	2	2	0	583	16
	जल्ला एकूण	29	29	0	4951	207

आधार -उप अभियंता(यात्रिकी), यात्रिकी उप विभाग, जल्ला परीषद परभणी

तक्ता क्रमांक - 6.9
लघुपाटबंधा-यांची कामे

जिल्हा - परभणी.

संदर्भ वर्ष 2008

क्र. सं.	बाब/ तालुका	सेलू	जितूर	परभणी	मानवत	पाथरी	सोनपेठ	गंगाखेड	पालम	पुर्णा	एकूण जिल्हा
(2)		3	4	5	6	7	8	9	10	11	12
संदर्भ वर्षात पूर्ण झालेल्या कामांची संख्या	जिल्हा परिषद	1	3	1	1	0	0	2	1	0	9
	राज्य	0	0	0	0	0	0	1	0	0	1
	सहकारी	0	0	0	0	0	0	0	0	0	0
	एकूण	1	3	1	1	0	0	3	1	0	10
वर्ष 2008 अखेर पूर्ण कामांची संख्या	जिल्हा परिषद	7	47	10	5	3	6	20	6	2	107
	राज्य	0	13	1	1	0	1	5	1	0	22
	सहकारी	7	49	8	3	2	7	14	3	0	97
	एकूण	14	109	19	9	5	14	39	10	3	226
वर्ष 2008 अखेर आपरात असलेल्या कामांची संख्या	जिल्हा परिषद	8	44	7	3	3	5	17	5	2	98
	राज्य	0	13	1	1	1	0	4	1	0	21
	सहकारी	7	49	8	3	0	7	14	3	0	91
	एकूण	15	106	16	7	4	12	35	9	2	206
आपरात असलेल्या कामाचे लाभक्षेत्र (हेक्टर)	जिल्हा परिषद	340	2407	368	120	35	16	575	200	30	4091
	राज्य	53	4570	404	470	486	0	1933	474	0	839
	सहकारी	0	0	0	0	0	0	0	0	0	0
	एकूण	393	6977	772	590	521	16	2508	674	30	1248
आपरात असलेल्या कामांखालील निव्वळ ओलित क्षेत्र (हेक्टर)	जिल्हा परिषद	340	2407	368	120	35	16	575	200	30	4091
	राज्य	0	0	0	0	0	0	0	0	0	0
	सहकारी	0	0	0	0	0	140	0	0	0	140
	एकूण	340	2407	368	120	35	156	575	200	30	4231

आधार : 1. कार्यकारी अभियंता, लघु पाटबंधारे विभाग, राज्यस्तर परभणी
2. कार्यकारी अभियंता, लघुसिंचन, जि.प. परभणी.
3. जिल्हा उपनिबंधक सहकारी संस्था, परभणी.

तक्ता क्रमांक - 6.10
मोठे व मध्यम पाटबंधारे प्रकल्प

परभणी - परभणी

संदर्भ वर्ष : 2007-08

क्र.सं.	बाब	मोठे प्रकल्प	(4)	(5)	(6)	(7)
	(2)	(3)				
1	प्रकल्पाचे नाव	पुर्ण प्रकल्प	जायकवाडी प्रकल्प	उर्ध्व पैलगांगा प्रकल्प	माजलगाव प्रकल्प	निम्न दु. प्रकल्प
2	प्रकल्प ज्या तालुक्यात आहे त्या तालुक्याचे नाव	ऑढा ना.	पैठण	पुसद	माजलगाव	सेलू
3	अ) काम पूर्ण झाल्याचे वर्ष	डिसेंबर 1985	1982	1995	1995	
	ब) अपूर्ण झाल्यास काम पूर्ण होण्याचे अंशित वर्ष	-	-	-	-	2006-07
	क) प्रकल्पाचा अंदाजे खर्च रु. लाखात	1951.06	1497.00	86746.00	6955.00	47406.00
4	धरण	येलदरी सिध्दे	जायकवाडी	इसापुर सापळी	माजलगाव	निम्न दु. प्रकल्प
	धरणाची उंची (मी)					
	अ) मंजूर झालेली	51.38 38.26	37.00	58.00	31.00	28.60
	ब) पूर्ण झालेली	51.33 38.26	37.00	58.00	31.00	
5	कालवा	प्रमुख उप का.		इसापुर सापळी		
	अ) मंजूर झालेली लांबी (किमी)	46.80 177.60	288	177 103	165	69
	ब) पूर्ण झालेली लांबी (किमी)	46.80 177.60	86 परभणी जि.	81 उ.ना.	165	48
6	कमाल क्षमता (द.ल.घ.मी.)	934 251	2850	1279 119	453.4	344.8
	31.03.2007 रोजी प्रत्यक्ष साठा (द.ल.घ.मी.)	390.120	789.29	579.02 उ.ना.	299.05	उ.ना.
	एकूण लाभक्षेत्र (हेक्टर)	57988	190600	117972 परभणी जि.	119400 परभणी जि.	38264
		129300 परभणी जि.	परभणी जि. (97400)			
9	लाभक्षेत्राखालील लागवडी लायक क्षेत्र (हेक्टर)	57988	167300 (115200) परभणी जि.	117972 परभणी जि.	119400	उ.ना.
10	प्रकल्प पूर्ण झाल्यावर ऑल्लिताखाली येणारे क्षेत्र (हेक्टर)	57988	141800 (97400) परभणी जि.	106175	93885	28698
11	2006-07 मधील ऑल्लिताखाली असलेले क्षेत्र (हेक्टर)	26266	45309	6329	3205	निरंक

तक्ता क्रमांक - 6.10

मोठे व मध्यम पाटबंधारे प्रकल्प

जिल्हा - परभणी.

संदर्भ वर्ष : 2007-08

अ.	बाब	मध्यम प्रकल्प		
(1)	(2)	(8)	(9)	(10)
1	प्रकल्पाचे नाव	कर्परा प्रकल्प	मासोळी प्रकल्प	बोरणा प्रकल्प
2	प्रकल्प ज्या तालुक्यात आहे त्या तालुक्याचे नाव	जितूर	गंराखेड	अंबाजोगाई
3	अ) काम पूर्ण झाल्याचे वर्ष	1974	1982	1996
	ब) अपूर्ण असल्यास काम पूर्ण होण्याचे अपेक्षित वर्ष	-	-	-M9
	क) प्रकल्पाचा अंदाज खर्च रु. लाखात	112.31	469.2	298.15
4	धरण	कर्परा	मासोळी	बोरणा
	धरणाची रुंदी (मी)			
	अ) मंजूर झालेली	16.55	27.1	22.3
	ब) पूर्ण झालेली	16.55	27.1	22.3
5	कालवा	प्रमुख उप का.		
	अ) मंजूर झालेली लांबी (किमी)	24.20 11.40	15.20	14.00
	ब) पूर्ण झालेली लांबी (किमी)	24.20 11.40	15.20	14.00
6	कमाल क्षमता (द.ल.घ.मी.)	28.86	34.08	10.91
6	31.03.2007 रोजी प्रत्यक्ष साठा (द.ल.घ.मी.)	9.246	19.259	8.40
8	एकूण लाभक्षेत्र (हेक्टर)	3318	4615	2406
9	लाभक्षेत्राखालील लागवडी लायक क्षेत्र (हेक्टर)	2882	3502	1805
10	प्रकल्प पूर्ण झाल्यावर ओलिताखाली येणारे क्षेत्र (हेक्टर)	2150	2591	1376
11	2006-07 मधील ओलिताखाली असलेले क्षेत्र (हेक्टर)	355	599	972

- 1) का.अभि.तद्यु पाटबंधारे विभाग, राज्यस्तर, परभणी, 2) का.अभि.जायकवाडी सं.वि.क्र.2 पाटबंधारे विभाग, 3) का.अभि.पूर्ण पाटबंधारे प्रकल्प, बसमत, 4) का.अभि.उर्वरपेनागा प्रकल्प, आ.बाळापूर, 5) का.अभि., बिड पाटबंधारे विभाग, बिड, 6) उप.विभा.अधि., जायकवाडी प्रकल्प टप्पा क्र.2, संत.

तक्ता क्रमांक 6.11

विहित धारण जमीनीच्या संख्या व त्याचे क्षेत्रफळ, आलेखीय असलेली विहित धारण जमीनीच्या

अलेखीय असलेली निव्वळ अलेखीय क्षेत्र व विहित क्षेत्राच्या प्रकारानुसार क्षेत्रफळ अंशानुसार विहित धारण जमीनीची संख्या

जिल्हा परभणी		वर्ष 1990-91								(क्षेत्रफळ हेक्टरमध्ये)			
क्र.	अ. क्षेत्रफळ अंशही हेक्टर	वैयक्तिक धारण		संयुक्त धारण		संख्या धारण		एकूण धारण		पूर्णपणे आलेखीय		पूर्णपणे अलेखीय	
		संख्या	क्षेत्रफळ	संख्या	क्षेत्रफळ	संख्या	क्षेत्रफळ	संख्या	क्षेत्रफळ	संख्या	क्षेत्रफळ	संख्या	क्षेत्रफळ
1	2	3	4	5	6	7	8	9	10	11	12	13	14
1	0.02 हेक्टर	1275	13	183	1	0	0	1458	14	0	0	796	9
2	0.02-0.5 हेक्टर	28936	8867	667	161	0	0	29603	9028	706	216	28089	8427
3	0.5-1.0 हेक्टर	58158	44541	773	598	0	0	58931	45139	1390	1000	55975	41645
	सिमातीक	98360	53421	1623	760	0	0	89992	54181	2096	1216	84866	50081
4	1.0-2.0 हेक्टर	124622	183120	1756	2567	0	0	126378	185687	1102	1467	111805	168984
5	2.0-3.0 हेक्टर	67023	162297	1356	3313	0	0	68379	165610	484	1103	62549	145801
6	3.0-4.0 हेक्टर	39974	138058	945	3247	0	0	40919	141305	808	2519	36639	121473
	अल्प	231619	483475	4057	9127	0	0	235676	492602	2394	5089	217993	446258
7	4.0-5.0 हेक्टर	24394	108233	593	2647	0	0	24987	110880	23	98	21678	92038
8	5.0-7.5 हेक्टर	27101	163373	785	4757	0	0	27886	168130	14	76	23966	137093
9	7.5-10.0 हेक्टर	7631	64682	369	3189	0	0	8000	67871	0	0	6903	54302
	मध्यम	59126	336288	1747	10593	0	0	60873	346881	37	174	52547	283433
10	10.0-20.0 हेक्टर	3715	46391	344	4322	0	0	4059	50713	0	0	3455	39212
11	20.0 हेक्टर पेक्षा	214	9019	40	1111	0	0	254	10130	0	0	119	2564
12	मोठे	3929	54410	384	5433	0	0	4313	60843	0	0	3574	41776
	एकूण सर्व क्षेत्रफळ अंशा	23043	928594	7811	25913	0	0	590854	945507	4527	6469	358974	811548

तक्ता क्रमांक 6.11

विहित धारण जमीनीच्या संख्या व त्याचे क्षेत्रफळ, आलीताखालील असलेली विहित धारण जमीन आणि

अ) मोतीसाखालील निव्वळ मोतीसाखालील क्षेत्र व वट्टि नीच्या प्रकासनुसार क्षेत्रफळ श्रेणीनुसार विहित धारण जमीनीची संख्या

विहित धारण		वर्ष 1990-91															(क्षेत्रफळ हेक्टरमध्ये)		
क्र.सं.	क्षेत्रफळ श्रेणी हेक्टर	अंशतः आलीताखालील धारण			अंशतः आलीताखालील क्षेत्र		संपूर्ण मालकीचे व कमलेले		संपूर्ण भाडेपट्टीचे धारण		संपूर्ण धारण मार्फत कमलेले		अंशतः मालकीचे/इतर मार्फत		अंशतः भाडेपट्टीचे आणि कमलेले धारण				
		संख्या	एकूण क्षेत्रफळ	अलीताखालील क्षेत्र	संख्या	निव्वळ क्षेत्र	संख्या	क्षेत्रफळ	संख्या	क्षेत्रफळ	संख्या	क्षेत्रफळ	संख्या	क्षेत्रफळ	संख्या	क्षेत्रफळ	संख्या	क्षेत्रफळ	
1	0.02 हेक्टर	0	0	0	0	0	1458	14	0	0	0	0	0	0	0	0	0	0	
2	0.02-0.5 हेक्टर	209	74	37	0	0	29597	9027	0	0	0	0	0	0	0	0	0	0	
3	0.5-1.0 हेक्टर	1138	1045	461	0	0	58906	45120	18	15	0	0	0	7	4	0	0	0	
	सामांतीक	1647	1169	498	0	0	39961	54141	18	15	0	0	0	7	4	0	0	0	
4	1.0-2.0 हेक्टर	6245	9130	498	0	0	126356	185658	6	7	0	0	0	16	10	5	7		
5	2.0-3.0 हेक्टर	5262	12382	3825	0	0	68269	165339	5	10	27	64	0	78	96	5	96		
6	3.0-4.0 हेक्टर	3459	13368	3272	0	0	86889	141202	0	0	6	23	0	24	60	13	7		
	अल्प मध्यम	8721	23750	7097	0	0	109158	306541	11	17	33	87	0	118	166	23	110		
7	4.0-5.0 हेक्टर	3261	13760	4316	0	0	24981	110856	0	0	6	24	0	0	0	0	0	0	
8	5.0-7.5 हेक्टर	3901	22031	6100	0	0	27857	167959	6	39	14	83	0	9	34	0	15		
9	7.5-10.0 हेक्टर	1093	8696	2584	0	0	7980	67702	7	56	7	61	0	6	26	26	0		
	मध्यम	8255	44487	13000	0	0	10818	345517	13	95	27	168	0	15	60	26	15		
10	10.0-20.0 हेक्टर	596	6227	1606	0	0	4052	50640	7	73	0	0	0	0	0	0	0		
11	20.0 हेक्टर पेक्षा	135	4390	1392	0	0	254	10130	0	0	0	0	0	0	0	0	0		
12	मोठे	731	10617	2998	0	0	4306	60770	7	73	0	0	0	0	0	0	0		
	एकूण सर्व क्षेत्रफळ श्रेणी	25599	89153	27031	0	0	390599	953647	49	200	66	256	0	140	230	49	125		

टिप : संख्यांचे धारण बाबतची आकडेवारी क्षेत्रांत समविष्ट आहे.

आधार : कृषि गणना 1990-91.

(73)

तालुका क्रमांक - 6.12
 कृषि अखबार
 परभणी
 सन्तर्भ वर्ष 2003
 (चरमाण - संख्या)

तालुका	गागराचा संख्या		बल गाड्याचा संख्या	उसुच चरक		आल्लनापादी		ट्रक्टर संख्या
	संख्या	लोखंडी		सप्ततीपर चालणारे	बैल मदतीने चालणारे	तेलापर चालणारे पंप	विद्युत् पंप	
(2)	(3)	(4)	(5)	(6)	(7)	(8)	(9)	(10)
बैल	3302	1499	3752	3	5	5	2712	136
जतूर	1842	3005	3445	33	40	27	2379	139
परभणी	5329	3449	7319	6	59	246	5716	43
मानवत	1681	1116	2065	0	0	41	1255	59
माधरी	1013	923	1767	0	0	12	2241	38
सानपेठ	1742	1020	1740	2	5	17	1137	49
सागाखेड	2832	1601	2956	0	17	50	2053	66
सालम	237	339	662	0	17	22	557	41
मुगा	5882	6017	5304	0	0	84	1820	60
ण जिल्हा	23860	18969	29010	44	143	684	19870	671

- माहिती अस्याई स्वरुपाची आह. आधार - कृषी गणना 2003

तक्ता क्रमांक - 6.13

तहसिलवार पशुधन

पन्हा - परभणी

संदर्भ वर्ष : 2011

जिल्हा	विदेशी/संकरित गाई व बैल					विदेशी/संकरित गाई व बैल					देशी गाई व बैल				
	अडाच वर्षावरील बैल					अडाच वर्षावरील गाई					विदेशी संकरित गाई व बैल	देशी वर्षावरील			
	केवळ पैदाशी करिता ठेवलेले चवू	पैदाशी व कामा-करिता उपयोगात आणलेले	केवळ कामा-करिता उपयोगात आणलेले	फेस शीसाउ अथवा काकासाठी उपयोगात आणलेले	एकूण 5 ते 6	दुग्धत्या	एकपदाहीन व आटलेल्या	इतर	एकूण (8+9+10)	अकरित अडाच वर्षा पर्यंतची बायले		केवळ पैदाशी करिता ठेवलेले चवू	पैदाशी व कामा-करिता उपयोगात आणलेले	केवळ कामा-करिता उपयोगात आणलेले	एकूण
(3)	(4)	(5)	(6)	(7)	(8)	(9)	(10)	(11)	(12)	(13)	(14)	(15)	(16)		
पन्हा	4	28	335	3	370	227	220	16	463	468	1301	248	40	17	
तुर	6	12	599	2	619	452	355	1	808	789	2216	81	1010	30	
पन्हा	237	99	792	20	1148	995	727	4	1726	2065	4939	1812	531	25	
नवत	1	4	59	0	64	143	72	0	215	237	516	108	33	107	
पथरी	20	9	183	1	213	181	129	3	313	524	1050	339	27	115	
सोनपेठ	0	0	5	0	5	44	15	0	59	66	130	130	13	18	
मैगाछेड	7	114	10	5	136	371	250	8	629	490	1255	83	115	160	
पालम	0	207	14	42	263	559	213	0	772	1005	2040	20	5	119	
दुर्गा	4	0	140	0	144	140	67	0	207	294	645	162	19	173	
जिल्हा	279	473	2137	0	2889	3112	2048	32	5192	5938	14019	2983	2037	1433	

(57)

तक्ता क्रमांक - 6.13

तहसिलवार पशुधन

जिल्हा - परभणी

संदर्भ वर्ष : 2003

तालुका	देशी गाय व बैल							विदेशी	क्षणी व रेंडे				
	एकूण	तीन वर्षांवरील गाय		तीन वर्षांवरील गाय		तीन वर्ष व त्या खालील देशी बासरे	एकूण देशी गाय व बैल (18+22+23)		संकरित व देशी एकूण गाय व बैल (13+24)	तीन वर्षांवरील रेंडे			
(2)	(18)	(19)	(20)	(21)	(22)	(23)	(24)	(25)	(26)	(27)	(28)	(29)	(30)
सेलू	17784	4502	3225	47	7774	7654	33212	34513	87	14	1	11	0
जिंतूर	32033	8636	8259	420	17315	15236	64584	66800	136	9	12	4	134
परभणी	27686	8996	7007	74	16077	14734	58497	63436	502	99	131	30	732
नानवत	10925	3253	2317	25	5595	5540	22060	22576	69	4	2	1	0
सायरी	12262	3825	3080	15	6920	7087	26269	27319	105	10	9	7	0
सोनपेठ	8704	2501	1646	0	4147	4028	16879	17009	26	1	0	1	29
गोगाखेड	16351	5656	6745	172	12573	8380	37304	38559	38	4	2	3	4
पालम	11656	3960	2393	3	6356	6233	24245	26285	22	0	0	0	0
पुर्णा	17843	6987	3134	51	10172	10978	38993	39638	62	0	0	0	42
एकूण जिल्हा	2E+05	48316	37806	807	86929	79870	322043	336135	1047	141	157	57	30

तक्ता क्रमांक - 6.13

तहसिलवार पशुधन

हा - परभणी

संदर्भ वर्ष : 2003

क्र.सं.	तीन वर्षावरील म्हशी		तीन वर्षावरील		म्हशी व रेडे		एकूण म्हशी व रेडे (30+34+35)	पोषातीय	मदिया	बक	घोडे व शिपारे	इतर पशुधन	एकूण पशुधन	एकूण फावड
	दुभत्या	जाटलेल्या व एकदाही न व्यायलल्या	इतर	एकूण	रेडे	तीन वर्षे व त्या खालील								
(2)	(31)	(32)	(33)	(34)	(35)	(36)	(37)	(38)	(39)	(40)	(41)	(42)	(43)	
कुल	3007	1777	38	4822	3006	7941	42454	746	15992	4	1678	60874	7562	
बुर	4810	3644	96	8550	6400	15111	81911	757	29210	37	1607	113522	31700	
गो	7622	5378	81	13081	9139	22982	86418	5343	35297	9	3256	130322	2688	
वत	1931	1237	6	3174	1837	5087	27363	635	9697	7	237	38439	355	
री	2641	1862	37	4540	3532	8203	35522	1736	14913	4	862	53037	1527	
ड	2307	1423	0	3730	2830	6588	23597	1616	12192	19	439	37863	6277	
खेड	5161	5001	78	10240	5875	16162	54721	4333	27485	15	1879	89033	7535	
सम	2773	1363	0	4136	3693	7861	34136	1996	11550	33	553	48268	7593	
पु	4462	2078	17	6557	5402	12024	51659	2466	25262	14	2089	81490	20777	
हा	34714	23763	353	58830	41714	101946	438008	20428	181598	141	12600	652775	73972	

टिप :- माहिती अस्थायी स्वरूपाची आहे.

आधार - पशुधन - 2003

रहा-परभणी

दस्ता क्रमांक - 6/14

पशुवैद्यकीय संस्था

सन् २००७

अ. क्र.	तालुका	पशुवैद्यकीय संस्था	पशुवैद्यकीय सेवा-विवेक	पशुवैद्यकीय सेवा-विवेक	पशुवैद्यकीय सेवा-विवेक	पशुवैद्यकीय सेवा-विवेक	पशुवैद्यकीय सेवा-विवेक	पशुवैद्यकीय सेवा-विवेक
(1)	(2)	(3)	(4)	(5)	(6)	(7)	(8)	(9)
1	सेलू	0	2	5	0	0	1	
2	जितूर	0	3	4	0	0	1	
3	परभणी	1	7	10	0	0	0	
4	मानवत	0	3	3	0	0	0	
5	वाशरी	0	0	4	0	0	1	
6	मानपेठ	0	2	4	0	0	0	
7	मोगाखंड	0	3	5	0	0	1	
8	पालम	0	3	3	0	0	0	
9	धुर्णा	0	4	3	0	0		
	एकूण जिल्हा	1	32	41	0	0		

(115)

तक्ता क्रमांक - 6.14
पशुवैद्यकीय संस्था

परमणी

संदर्भ वर्ष-200

अ. क्र.	तालुका	दशला पथके / तपासणी नाका	रेतन केंद्र		पशु पैदास क्षेत्र	सघन कुक्कुट घरटे	मेष पैदास क्षेत्र	शेळी पैदास क्षेत्र
			कृत्रिम रेतन केंद्र	कृत्रिम रेतन उपकेंद्र				
(1)	(2)	(9)	(10)	(11)	(12)	(13)	(14)	(15)
1	सेलू	0	8	0	0	0	0	0
2	जितूर	0	18	10	0	0	0	0
3	परमणी	0	17	0	0	1	0	1
4	मानवत	0	6	0	0	0	0	0
5	पाथरी	0	5	0	0	0	0	0
6	सोनपेठ	0	6	0	0	0	0	0
7	गोगाखेड	0	9	0	0	0	0	0
8	पालम	0	6	0	0	0	0	0
9	पुर्णा	0	7	0	0	0	0	0
एकूण जिल्हा		0	82	10	0	1	0	1

आधार - जिल्हा उपआयुक्त (पशुसंवर्धन) परमणी

तक्ता क्रमांक - 6.15

मान्यताप्राप्त पशुवध गृहे आणि त्यात कत्तल केलेल्या पशूंची संख्या

जिल्हा - परभणी		संदर्भ वर्ष 2007-08							
अ. क्र.	तालुका	पशुवध गृहांची संख्या	बेल	माहिष वर्गीय	मेढ्या/मेढे	रोठ्या/बोकड	डुकर	इतर	एकूण
(1)	(2)	(3)	(4)	(5)	(6)	(7)	(8)	(9)	(10)
1	सेलू	2	1115	640	0	1745	0	0	3500
2	जितूर	2	0	0	100	150	0	300	550
3	परभणी	3	3540	0	0	23460	0	0	27000
4	मानवत	1	647	0	0	545	0	0	1192
5	पाथरी	2	0	360	0	300	0	0	660
6	सोनपेठ	2	1015	0	0	1150	0	0	2165
7	गागाखेड	2	1035	531	0	8318	0	0	9884
8	पालम	0	0	0	0	0	0	0	0
9	पुर्णा	2	0	0	0	431	0	0	431
एकूण जिल्हा		16	7352	1531	100	36099	0	300	45382

आधार - जिल्हातील, नगरपालिका (सर्व) व प्रशुचिकित्सालय सर्व

तक्ता क्रमांक - 6.16

वनक्षेत्र

संदर्भ वर्ष 2007-08

जिल्हा - परभणी		(क्षेत्र चौ. कि. मी.)			
अ. क्र.	विभाग	राखीव	संरक्षित	अवरीक्षित	एकूण
1	2	3	4	5	6
1	महसूल विभाग	0	0	0	0
2	वन विभाग	82	0	17	99
एकूण		82	0	17	99

टीप :- ही माहिती अस्थाई स्वरूपाची आहे.

स्त्रोत :- मुख्य वन संरक्षक, महाराष्ट्र राज्य, नागपूर

तक्ता क्रमांक - 6.17
मुख्य व गौण वन उत्पादने

जिल्हा - परभणी

अ. क्र.	वन उत्पादन	एकूण उत्पादन परभणी	विक्री केलेले एकूण परभणी	एकूण विक्रीचे मूल्य परभणी
(1)	(2)	(3)	(5)	(7)
1	इमारती लाकूड (हजार घमी)	0	0	0
2	जळाऊ लाकूड (हजार घमी)	-	-	-
3	चंदन लाकूड (हजार घमी)	-	-	-
4	गौण वन उत्पादने			
	अ) बांबू (संख्या)	-	-	-
	ब) गवत इत्यादी (क्विंटल)	8.42	8.42	1442
	क) विडी पाने (प्रमाण गोणी)	4298.47	4298.469	4483696.00
	ड) डिक (क्विंटल)	25.00	25.00	130001.00
5	इतर			
	1) आपटा पाने	-	-	-
	2) मोहाची फुले (क्विंटल)	-	-	-
	3) काजू / फळे	-	-	-
	4) हिंडा / बेहडा (क्विंटल)	-	-	-
	5) खाणी व खनिजे	-	-	-
	6) कारवी	-	-	-
	7) लाख (क्विंटल)	-	-	-
	8) इतर (परमिट फी, महसूल, पास फी, इतर जमा, सायवानी, बेलपाने, कडीपत्ता, जायफळ, घायपात, काटे, गुलगुंरा व इतर)	-	-	-
6	एकूण गौण उत्पादने (4+5)	4331.89	4331.89	4615139.00
	जिल्हा एकूण (1+2+3+6)	4331.89	4331.89	4613697.00

आधार - उपवन संरक्षक, परभणी

तक्ता क्रमांक - 6.18

भूजल मत्स्यव्यवसाय

जिल्हा - परभणी

संदर्भ वर्ष - 200

क्र. क्र.	तालुका	नदीची लांबी (किमी)	मत्स्य व्यवसायासाठी अनुकूल क्षेत्र (तळी, सरोवरे व जलाशये)		मत्स्य व्यवसाया-खाली आणलेले एकूण क्षेत्र (हेक्टर)	भूजल मत्स्य उत्पादन (मेट्रिक टन)	पकडलेल्या माशांची उत्पादकता मिळालेली किंमत (लाखां रुपयांत)	मत्स्य व्यवसाय क्षेत्रासाठी वापरलेले मत्स्यबीज (लाखांत)	मत्स्य व्यवसाय सहकारी संस्था		
			संख्या	एकूण क्षेत्र (हेक्टर)					संख्या	संपत्ती	
(1)	(2)	(3)	(4)	(5)	(6)	(7)	(8)	(9)	(10)	(11)	
1	सोला	उ.ना.	5	34	30	15	3.00	4.00	1	14	
2	जिलूर	उ.ना.	51	7446	7400	920	184.00	228.93	13	195	
3	परभणी	उ.ना.	3	73	73	36	7.20	8.00	1	26	
4	मानवत	उ.ना.	0	0	0	0	0.00	0.00	0	0	
5	पायरी	उ.ना.	2	150	150	75	15.00	12.00	2	6	
6	सोनपेठ	उ.ना.	0	0	0	0	0.00	0.00	0	0	
7	गंगाखेड	उ.ना.	25	676	621	95	19.00	15.00	7	24	
8	पालाम	उ.ना.	3	38	38	19	3.80	3.00	0	0	
9	पुर्णा	उ.ना.	3	81	81	40	8.00	2.56	1	12	
एकूण जिल्हा			उ.ना.	92	8498	8393	1200	240.00	273.49	25	257

आधार :- जिल्हा मत्स्यव्यवसाय विकास अधिकारी, परभणी

तक्ता क्रमांक - 6.19
दुग्ध विकास सहकारी संस्था

जिल्हा - परभणी

संदर्भ वर्ष - 2007-08

अ. क्र.	तालुका	दुग्ध विकास सहकारी संस्थांची संख्या	स्थापी एकूण सभासद संख्या	वर्षभरात संकलित केलेले दुध एकूण (000 लिटर)	प्रतिदिन (सरासरी 000लिटर)	शीत गृहाची संख्या	शीत गृहाची क्षमता (000 लिटर)
(1)	(2)	(3)	(4)	(5)	(6)	(7)	(8)
1	सेलू	14	420	212.00	0.58	0	0
2	जितूर	40	1200	121.00	0.33	1	10
3	परभणी	72	2160	10567.00	28.95	1	50
4	मानवत	21	630	262.00	0.72	0	0
5	पायरी	19	570	254.00	0.69	1	2
6	सोनपेठ	1	30	18.00	0.05	0	0
7	गंगाखेड	48	1440	675.00	1.85	1	10
8	पालम	25	750	347.00	0.95	0	0
9	पुर्णा	29	870	321.00	0.88	0	0
एकूण जिल्हा		269	8070	12777.00	35.00	4	72

आधार -- जिल्हा दुग्धव्यवसाय विकास अधिकारी, परभणी

तक्ता क्रमांक - 7.1

विविध प्रकारच्या सहकारी संस्था

जिल्हा - परभणी

संदर्भ : 31 मार्च 2008

अ.क्र.	सहकारी संस्थेचा प्रकार	परभणी
1	कृषि पतसंस्था (एकूण)	455
	1.1 जिल्हा मध्यवर्ती सहकारी बँका	1
	1.2 प्राथमिक कृषी सहकारी संस्था	453
	1.3 शेतकरी सेवा संस्था	1
	1.4 लॉम्स सहकारी संस्था (आदिवासी सहकारी संस्था)	0
	1.5 धान्य बँका	0
	1.6 इतर	0
2	बिगर - कृषी पतसंस्था (एकूण)	203
	2.1 नागरी बँका	20
	2.2 नागरी पतसंस्था	82
	2.3 कर्मचारी पतसंस्था	83
	2.4 इतर बिगर-कृषी पतसंस्था	18
3	पणन संस्था (एकूण)	16
	3.1 जिल्हा पणन संस्था	
	3.11 सर्वसाधारण उद्देशीय	7
	3.12 विशेष उद्देशीय	0
	3.2 प्राथमिक पणन संस्था	
	3.21 सर्वसामान्य तालुका खरेदी विक्री संघ	9
	3.22 विशेष पणन संस्था	0
	3.3 इतर पणन संस्था	0
4	एकूण उत्पादक सहकारी संस्था	569
	4.1 साखर कारखाने	2
	4.2 इतर शेती प्रक्रिया संस्था	5
	4.3 विणकर संस्था	0
	4.4 विणकर संस्था (हस्तमाग)	0
	4.5 औद्योगिक यंत्राहती (संस्था)	1
	4.6 इतर औद्योगिक संस्था	215
	4.7 दुग्ध व्यवसाय संस्था	247
	4.8 मत्स्यव्यवसाय संस्था	30
	4.9 सहकारी सूत गिरण्या	6
	4.10 उपसा जलासंचन संस्था	28
	4.11 इतर उत्पादक संस्था	35
5	सामाजिक सेवा सहकारी संस्था	964
	5.1 ग्रहण भांडारे	30
	5.2 गृहनिर्माण संस्था	361
	5.3 कामगार कंत्राटदार संस्था	132
	5.4 इतर सहकारी संस्था	441
	एकूण संस्था	2207

आधार :- जिल्हा उत्पादक, सहकारी संस्था, परभणी

सक्ता क्रमांक - 7.2
सहकारी संस्थांची वित्तीय स्थिती

जिल्हा - परभणी		संदर्भ : 31 मार्च 2008	
अ. क्र.	नाव	परिमाण	परभणी
(1)	(2)	(3)	(4)
1	सहकारी संस्थांची संख्या	संख्या	2207
2	एकूण सभासद संख्या	हजार	369
3	भरणा झालेले भागभांडवल		
	3.1 शासकीय भाग भांडवल	रुपये	657
	3.2 स्वनिधी	रुपये	342157
	3.3 एकूण	रुपये	342814
4	छेकी	रुपये	20818877
5	खेळते भांडवल	रुपये	6404569
6	31 मार्च रोजी येणे करून	रुपये	52469828
7	वर्षभरात यालेले कार्यवाहप	रुपये	4731060
8	खर्चीची विवत	रुपये	5946
9	विप्रीची विवत	रुपये	4682
			25
	10.3 ताट्याची संख्या	संख्या	177
	10.4 ताट्याची रक्कम	रुपये	91531
	10.5 ना-जका, ना-ताटा झालेल्या सं	संख्या	252

आधार :- जिल्हा उपनिबंधक, सहकारी संस्था, परभणी

सहकारी संस्थांची लेखापरीक्षण वर्गाप्रमाणे संख्या

-परभणी

संदर्भ : 31 मार्च 2008

तालुका	लेखापरीक्षण वर्गाप्रमाणे सहकारी संस्था				वर्गीकरण न केलेल्या	लेखापरीक्षण न झालेल्या	एकूण सहकारी संस्था
	अ	ब	क	ड			
(2)	(3)	(4)	(5)	(6)	(7)	(8)	
सेलू	0	1	6	48	3	135	193
जिंतूर	0	0	4	58	8	190	260
परभणी	21	55	74	82	15	504	751
मानवत	0	0	1	35	5	74	115
पाथरी	0	0	8	28	6	145	187
सोनपेठ	0	0	4	25	4	60	93
गंगाखेड	0	1	3	32	4	175	215
पालम	0	0	2	53	5	130	190
पुर्णा	4	4	13	52	6	124	203
जिल्हा	5	6	45	413	56	1537	2207

आधार :- जिल्हा विशेष लेखापरीक्षक, सहकारी संस्था वर्ग-1, परभणी

राज्य/जिल्हा कार्यक्षेत्र असलेल्या सहकारी बँकांचे कार्य

जिल्हा - परभणी

संदर्भ : 31 मार्च 2008

रु.लाखात

क्र.	विवरण	महाराष्ट्र राज्य सहकारी बँक, मुंबई	जिल्हा मध्यवर्ती सहकारी बँक लि.	जिल्हा औद्योगिक सहकारी बँक.	राज्य कृषी व ग्रामीण विकास बँक
(1)	(2)	(3)	(4)	(5)	(6)
1	बँक शाखा (संख्या)	0	65	0	0
2	सभासद 2.1 संस्था सभासद	0	1783	0	0
	2.2 वैयक्तिक सभासद	0	0	0	0
3	भाग भांडवल	0	2869.42	0	0
4	राखीव व इतर निधी	0	0	0	0
5	ट्रेजी	0	26629.23	0	0
6	खेळते भांडवल	0	0	0	0
7	अल्प मुदतीची कर्जे वाटप 7.1 रोख पत	0	0	0	0
	7.2 वटविलेली बिले	0	0	0	0
	7.3 एकूण (7.1+7.2)	0	0	0	0
	7.4 पैकी कृषि कर्जे	0	0	0	0
8	मध्यम मुदतीची कर्जे वाटप	0	0	0	0
9	दीर्घ मुदतीची कर्जे	0	0	0	0
10	येणे कर्जे 10.1 अल्प मुदतीची कर्जे	0	3895.5	0	0
	10.2 मध्यम मुदतीची कर्जे	0	393.84	0	0
	10.3 दीर्घ मुदतीची कर्जे	0	440.31	0	0
11	वकलेले कर्जे 11.1 अल्प मुदतीची कर्जे	0	30267.76	0	0
	11.2 मध्यम मुदतीची कर्जे	0	382.45	0	0
	11.3 दीर्घ मुदतीची कर्जे	0	158.55	0	0

आधार :- जिल्हा उपनिबंधक, सहकारी संस्था, परभणी

तक्ता क्रमांक - 7.5
सहकारी संस्थांचे कार्य

संदर्भ : 31.3.2008
(रुपये - हजारत)

क्र.	तालुका	संस्थांची संख्या	सभासद संख्या					भाग पांडवल (रुपये)	सतोप-9 पैकी शासकीय भागपांडवल (रुपये)	राखीव आणि इतर निधी (रुपये)	संस्थेने घेतलेली एकूण कर्जे (रुपये)
			अल्पवय खातेदार	अल्प खातेदार	मोठे खातेदार	इतर सभासद	एकूण				
(1)	(2)	(3)	(4)	(5)	(6)	(7)	(8)	(9)	(10)	(11)	(12)
संस्था प्रकार		प्राथमिक कृषि सहकारी संस्था									
1	सेलू	53	46409	135115	19034	12971	213529	108677	3	723	2851
2	जितूर	63									
3	परभणी	88									
4	मानवत	35									
5	पाथरी	33									
6	सोनपेठ	26									
7	गंगाखेड	40									
8	पालम	49									
9	पुर्णा	66									
एकूण जिल्हा		453	46409	135115	19034	12971	213529	108677	3	723	2851
संस्था प्रकार		शेतकरी सेवा संस्था									
जिल्हा परभणी											
1	सोनपेठ	1	125	759	165	70	1120	73.24	0	0.88	0.09
संस्था प्रकार		आदिकासी सहकारी संस्था									
जिल्हा परभणी		- निरंक									

तक्ता क्रमांक - 7.5
सहकारी संस्थांचे कार्य

संदर्भ : 31.3.2008
(रुपये - हजारत)

खेडेत पांडवल (रुपये)	एकूण दिलेली कर्जे		सेवा कर्जे		एकूण कर्जांची		उत्तरेपिका कर्जांची		उत्तरेपिका अधिक कर्जे	
	कर्जांची संख्या	रक्कम (रुपये)	धक्यांची संख्या	रक्कम (रुपये)	धक्यांची संख्या	रक्कम (रुपये)	धक्यांची संख्या	रक्कम (रुपये)	धक्यांची संख्या	रक्कम (रुपये)
(13)	(14)	(15)	(16)	(17)	(18)	(19)	(20)	(21)	(22)	(23)
प्राथमिक कृषि सहकारी संस्था										
1025596	125367	436486	64569	303178	54569	303178	35196	211730	29376	81447
1025596	125367	436486	64569	303178	54569	303178	35196	211730	29376	81447
शेतकरी सेवा संस्था										
51.06	15452	49330	335	24.76	335	24.76	220	12	115	1238
- आदिकासी सहकारी संस्था										
- निरंक										

प : - संबंधीत कर्जांकरिताकडून तालुका निष्ठाक गाडिती उपलब्ध न झाल्यामुळे जिल्हाची एकत्रित गाडिती दिली आहे.

आधार : - जिल्हा उपनिबंधक, सहकारी संस्था, परभणी

तक्ता क्रमांक - 7.6

बिगर-कृषी सहकारी पत्त संस्थांचे कार्य

परभणी

संदर्भ : 31.3.2008

(रुपये - हजारत)

क्र.सं.	बाब	संस्था प्रकार				
		प्राथमिक सहकारी बँका		इतर बिगर - कृषी पत्तसंस्था		
		नागरी बँका	कर्मचारी पत्तपेढी	नागरी बँका	कर्मचारी पत्तपेढी	इतर (नागरी पत्तपेढी)
2	3	4	5	6	7	
	संस्था संख्या	20	0	0	94	106
	सदस्य संख्या	68900	0	0	27511	13420
	भात भांडवल (रुपये)	1468	0	0	102	325
	गुळीव व इतर निधी (रुपये)	832	0	0	49	25
	कधी (रुपये)	19256	0	0	20	196
	दिलेले भांडवल (रुपये)	36558	0	0	11997	6911
	कर्ज (रुपये)					
	7.1 दिलेली कर्ज	19762	0	0	4714	1890
	7.2 वसूल कर्ज	9460	0	0	3298	1700
	7.3 येणे कर्ज	10302	0	0	1416	190
	7.4 धकित कर्ज	10302	0	0	1416	190

आधार :- जिल्हा उपनिबंधक, सहकारी संस्था, परभणी

तक्ता क्रमांक - 7.7

जिल्हा आणि प्राथमिक पणन संस्थांचे कार्ये.

संदर्भ: 31.3.2

(रुपये-हजार)

क्र.सं.	जिल्हा आणि प्राथमिक पणन संस्था	संस्था संख्या	सभासद संख्या	खेळते भांडवल (रुपये)	खरेदीची किंमत (रुपये)			विक्रीची किंमत (रुपये)		
					कृषी उत्पादन	शेतीच्या गरजेच्या वस्तू	उपभोगा-च्छाकतू	अडत्या म्हणून	एकूण	
	(2)	(3)	(4)	(5)	(6)	(7)	(8)	(9)	(10)	(11)
1	सेलू	1	311	90	0	0	0	0	0	0
2	जितूर	1	1198	110	0	0	0	0	0	0
3	परभणी	1	764	450	0	0	0	0	0	0
4	मानवत	1	490	162	0	0	0	0	0	0
5	पादरी	1	612	180	0	0	0	0	0	0
6	दानपेठ	1	1609	110	0	0	0	0	0	0
7	गंगाखेड	1	2280	200	0	0	0	0	0	0
8	भालम	1	1875	90	0	0	0	0	0	0
9	चुर्न	1	588	20	0	0	0	0	0	0
10	जिल्हा	9	9727	161	0	0	0	0	0	0

तक्ता क्रमांक - 7.7

जिल्हा आणि प्राथमिक पणन संस्थांचे कार्य.

संदर्भ : 31.3

जिल्हा - परभणी

(रुपये-ह)

क्र.	जिल्हा आणि प्राथमिक पणन संस्था	कृषी उत्पादनाची विक्री (अडते व मालक म्हणून) (रुपये)							
		भात व तांदूळ	गहू	इतर अन्नधान्ये	कापूस	गळिताची धान्ये	डाळी	इतर	कूण
(1)	(2)	(12)	(13)	(14)	(15)	(16)	(17)	(18)	(19)
1	सेलू	0	0	0	0	0	0	0	0
2	जितूर	0	0	0	0	0	0	0	0
3	परभणी	0	0	0	0	0	0	0	0
4	मानवत	0	0	0	0	0	0	0	0
5	प्राथरी	0	0	0	0	0	0	0	0
6	सोनपेठ	0	0	0	0	0	0	0	0
7	गंगाखेड	0	0	0	0	0	0	0	0
8	पालम	0	0	0	0	0	0	0	0
9	पुर्णा	0	0	0	0	0	0	0	0
10	जिल्हा	0	0	0	0	0	0	0	0

(६९)

तक्ता क्रमांक - 7.8

नियंत्रित बाजारपेठातील कृषि मालाची वार्षिक आवक.

जिल्हा: परभणी

संदर्भ: 31/3/2008

(रुपये हजार)

अ. क्र.	तालुका	कृषी उत्पन्न बाजार समित्यांची संख्या	उपबाजार पेठांची संख्या	गहू		ज्वारी		बाजरी	
				आवक (टन)	मूल्य (रुपये)	आवक (टन)	मूल्य (रुपये)	आवक (टन)	मूल्य (रुपये)
(1)	(2)	(3)	(4)	(5)	(6)	(7)	(8)	(9)	(10)
1	सेलू	1	2	227.1	2441.95	523.3	6089.6	3.6	25.73
2	जिंदूर	1	4	1646.6	18075.41	798.6	9715	14	94.393
3	परभणी	1	2	1158	11614	723	1661	4	42.2
4	मानवत	1	2	623	6838.6	360	3889.1	54.1	390
5	वाघरी	1	1	608.3	6402.3	406.7	3992.14	202.5	1260.34
6	गंगाखेड	1	3	950	9975	2103	13261.5	251	1506
7	पुर्णा	1	1	920	9325	45	420	0	0
एकूण जिल्हा		7	15	6133	64672.26	4959.6	39028.245	529.2	3318.663

तक्ता क्रमांक - 7.8

नियंत्रित बाजारपेठातील कृषि मालाची वार्षिक आवक.

जिल्हा: परभणी

संदर्भ: 31/3/2008

(रुपये हजार)

अ. क्र.	तालुका	मका		तूर		हरभरा		उडीद	
		आवक (टन)	मूल्य (रुपये)	आवक (टन)	मूल्य (रुपये)	आवक (टन)	मूल्य (रुपये)	आवक (टन)	मूल्य (रुपये)
(1)	(2)	(11)	(12)	(13)	(14)	(15)	(16)	(17)	(18)
1	सेलू	31.4	208.7	1999.3	46455	170.5	3828	171.1	2970.2
2	जिंदूर	6.8	41.5	2965.4	20186.133	355.7	7850.6	1890	48387
3	परभणी	0	0	1809	39604	380	7950	357	7752
4	मानवत	4.5	27.16	2016.1	45931.9	247.4	3294.3	63.3	1134.27
5	वाघरी	0	0	754.1	15736.24	0	0	0	0
6	गंगाखेड	0	0	168.04	41910	251	5271	105	2310
7	पुर्णा	0	0	210	56121	0	0	5	135
एकूण जिल्हा		42.7	277.36	9921.94	265944.273	1404.6	28193.9	2591.4	62688.47

कृपया मागे पहावे

तक्ता क्रमांक - 7.8

नियंत्रित बाजारपेठातील कृषि मालाची वार्षिक आवक.

जिल्हा: परभणी

संदर्भ: 31/3/2008

अ. क्र.	तालुका	मुग		गुळ		कापूस		भुइमूग	
		आवक (टन)	मूल्य (रुपये)	आवक (टन)	मूल्य (रुपये)	आवक (टन)	मूल्य (रुपये)	आवक (टन)	मूल्य (रुपये)
(1)	(2)	(19)	(20)	(21)	(22)	(23)	(24)	(25)	(26)
1	सेलू	2801	49807	3	24	0	0	0	0
2	जितूर	5080.4	998798.2	5	40	20494.7	481345.836	0	0
3	परभणी	1538	35521	0	0	38142	769706	1055.4	23808
4	मानवत	1833.3	36334.3	0	0	39048.7	1096462.31	0	0
5	पाथरी	230.5	5088.4	0	0	0	0	116.3	2019.74
6	गंगाखेड	101.5	2131.5	31.5	267.6	14471.7	307606.7	34	850
7	पुर्णा	30	772.6	0	0	3510	6920	0	0
एकूण जिल्हा		11614.7	1128453.061	39.5	331.6	115667.1	2662040.396	1205.7	26677.71

तक्ता क्रमांक - 7.8

नियंत्रित बाजारपेठातील कृषि मालाची वार्षिक आवक.

जिल्हा: परभणी

संदर्भ: 31/3/2008

अ. क्र.	तालुका	करडी		जवस		तिळ	
		आवक (टन)	मूल्य (रुपये)	आवक (टन)	मूल्य (रुपये)	आवक (टन)	मूल्य (रुपये)
(1)	(2)	(27)	(28)	(29)	(30)	(31)	(32)
1	सेलू	105	1897.5	0	0	0	0
2	जितूर	8.2	176.9	0	0	0.4	17.42
3	परभणी	55.1	875.92	0	0	0	0
4	मानवत	3.8	69.8	0	0	0.2	6.001
5	पाथरी	27.1	425.05	0	0	0	0
6	गंगाखेड	19	399	0	0	1.5	435
7	पुर्णा	4	58	0	0	0	0
एकूण जिल्हा		222.2	3902.17	0	0	2.1	458.421

आधार - जिल्ह्यातील सर्व कृषी उत्पन्न बाजार समित्या.

तक्ता क्रमांक - 7.9

परवानाधारक सावकारांची संख्या आणि त्यांनी दिलेली कर्जे

जिल्हा - परभणी

संदर्भ : 31.3.2003

क्र.	तालुका	परवानाधारक		व्यापा-यांना दिलेली		एकूण (4+5) (रुपये)
		सावकारांची संख्या	कर्जे (रुपये)	सावकारांनी इतरांना दिलेली कर्जे (रुपये)	दिलेली कर्जे (रुपये)	
1	2	3	4	5	6	
1	सेलू	7	4034	0	4034	
2	जितूर	6	3457	0	3457	
3	परभणी	55	31695	0	31695	
4	मानवत	5	2881	0	2881	
5	पाथरी	10	5762	0	5762	
6	सोनपेठ	14	8067	0	8067	
7	गंगाखेड	5	2881	0	2881	
8	पालम	1	576	0	576	
9	पुर्णा	2	1152	0	1152	
एकूण जिल्हा		105	60505	0	60505	

(६५)

तक्ता क्रमांक - 8.1

विद्युतीकरण झालेल्या शहरांची व गावांची संख्या आणि त्यांची लोकसंख्या

परभणी	यंत्रणा	जिल्ह्यातील एकूण		विद्युतीकरण झालेली गावे		विद्युतीकरण झालेली शहरे		एकूण विद्युतीकरण गावे व शहरे	
		गावे	शहरे	संख्या	लोक संख्या लाखात	संख्या	लोक संख्या लाखात	संख्या	लोक संख्या लाखात
		(3)	(4)	(5)	(6)	(7)	(8)	(9)	(10)
	महाराष्ट्र राज्य विद्युत मंडळ	841	8	841	10.43	8	4.85	849	15.2
	खाजगी विद्युत कंपन्या	-	-	-	-	-	-	-	-
	जिल्हा- एकूण	841	8	841	10.43	8	4.85	849	15.2

तक्ता क्रमांक - 8.2

विजेचा वापर

परभणी	वीज निर्मितीच्या प्रकारानिहाय विजेचा वापर (1000 किलो वॅट तास)			
	धर्मल	हायड्रो	इतर	एकूण
	परभणी	परभणी	परभणी	परभणी
विजेच्या वापराचा प्रकार	(3)	(4)	(5)	(6)
	834290	-	-	834290
गरी कामासाठी लघुशक्ती साठी	18525	-	-	18525
औद्योगिक	26245	-	-	26245
नैतिक दिवादती	26678	-	-	26678
	83260	-	-	83260
	11566	-	-	11566
	1000564	-	-	1000564
एकूण संख्या (लाखात)	एकूण 227532			

आधार- अधीक्षक अभियंता, महाराष्ट्र राज्य विद्युत मंडळ, पर-

जिल्ह्यातील गावे/ शहरे आणि लोकसंख्या 2001 च्या जनगणनेनुसार देण्यात आलेली आहे.

तपस्य क्रमांक-8.3

प्रकार व पृष्ठभाग यानुसार रस्त्यांची लांबी

परमणी		(लांबी :- कि.मी.मध्ये)							संदर्भ - 31 मार्च 2008
बाव		रस्त्याचा प्रकार							
		राष्ट्रीय महामार्ग	प्रमुख राज्य महामार्ग	राज्य महामार्ग	प्रमुख जिल्हा रस्ते	इतर जिल्हा रस्ते	ग्रामीण रस्ते	इतर	एकूण
(2)		(3)	(4)	(5)	(6)	(7)	(8)	(9)	(10)
सिमेंट कोक्रीट									
अ) सा.बां.वि.		0.00	0.00	0.00	0.00	0.00	0.00	0.00	0.00
ब) जिल्हा परिषद		0.00	0.00	0.00	0.00	0.00	0.00	0.00	0.00
क) न.पा./म.न.पा.		0.00	0.00	0.00	0.00	0.00	0.00	256.03	256.03
डावरी									
अ) सा.बां.वि.		77.00	129.00	653.00	167.00	0.00	0.00	0.00	1027.00
ब) जिल्हा परिषद		0.00	0.00	0.00	540.00	296.00	395.00	0.00	1231.00
क) न.पा./म.न.पा.		0.00	0.00	0.00	0.00	0.00	0.00	460.56	460.56
खडोच									
अ) सा.बां.वि.		0.00	0.00	0.00	16.50	0.00	0.00	0.00	16.50
ब) जिल्हा परिषद		0.00	0.00	0.00	505.07	390.00	1560.10	0.00	2455.17
क) न.पा./म.न.पा.		0.00	0.00	0.00	0.00	0.00	0.00	408.11	408.11
इतर माल वापरून केलेले									
अ) सा.बां.वि.		0.00	0.00	0.00	2.00	0.00	0.00	0.00	2.00
ब) जिल्हा परिषद		0.00	0.00	0.00	0.00	8.00	230.00	0.00	238.00
क) न.पा./म.न.पा.		0.00	0.00	0.00	0.00	0.00	0.00	38.27	38.27
एकूण लांबी									
अ) सा.बां.वि.		77.00	129.00	653.00	185.50	0.00	0.00	0.00	1044.50
ब) जिल्हा परिषद		0.00	0.00	0.00	1045.07	694.00	2185.10	0.00	3924.17
क) न.पा./म.न.पा.		0.00	0.00	0.00	0.00	0.00	0.00	1162.97	1162.97
जिल्हा एकूण		77.00	129.00	653.00	1230.57	694.00	2185.10	1162.97	6124.64

आधार :- 1) कार्याकारी अभियंता, सावावि व बांधकाम विभाग, जिप, परमणी

2) मुख्याधिकारी, नगर परिषद सर्व, जिल्हा परमणी

(847)

मोटार वाहनांची आणि परवानाधारकांची संख्या

जिल्हा - परभणी

संदर्भ - 31 मार्च 2008

अ. क्र.	बाब	परभणी			
		एकूण वाहने	इंधनाच्या प्रकारानुसार वाहने		
			डिझेल	पेट्रोल	सी.एन.जी
(1)	(2)	(3)	(4)	(5)	(6)
प्रवासी वाहने					
1	बसेस	118	118	0	0
2	मोटारी आणि स्टेशन वॅगन्स	0	0	0	0
3	जीप	6600	6600	0	0
4	टॅक्सी	339	339	0	0
5	तीन चाकी वाहने (रिक्सा)				
	3-सीटर	4900	642	4258	0
	6-सीटर	902	902	0	0
6	दुचाकी वाहने	56129	0	56129	0
7	रुग्णवाहिका	102	102	0	0
8	शाळेच्या बसेस	4	4	0	0
एकूण प्रवासी वाहने		69094	8707	60387	0
माल वाहतूक वाहने					
1	चार चाकी	1905	1905	0	0
2	तीन चाकी	788	788	0	0
3	ट्रॅक्टर्स	2608	2608	0	0
4	जोड वाहने	1688	1688	0	0
5	इतर	112	112	0	0
एकूण माल वाहतूक वाहने		7101	7101	0	0
जिल्ह्यातील एकूण वाहने		76195	15808	6564	0
परवानाधारकांची संख्या					
1	दुचाकी वाहने	56129			
2	हलकी वाहने	2678			
3	जड वाहने	178			
				X X X	
4	रिक्सा परवान्यांची संख्या	6244			

आधार - प्रादेशिक परिवहन अधिकारी, परभणी

तक्ता क्रमांक - 3.5

महाराष्ट्र राज्य मार्ग परिवहन महामंडळाची प्रवासी वाहतूक

जिल्हा - परभणी		संदर्भ वर्ष-2007-08
क्र.	बाब	आकडेवारी
(1)	(2)	(3)
1	वर्ष अखेरीस मार्गांची संख्या	155
2	मार्गांची एकूण लांबी (कि.मी.)	16333
3	मार्गांची सरासरी लांबी (कि.मी.)	104.08
4	वर्षातील अस्तित्वात असलेल्या बसगाड्यांची संख्या	194
5	रस्त्यावर धावणा-या बस गाड्यांची दैनिक सरासरी संख्या	192
6	प्रवाशांची दैनिक सरासरी (संख्या लाखात)	0.72
7	वाहतुकीमुळे वर्षात मिळालेले उत्पन्न (रुपये लाखात)	441.76
8	इतर प्रवाशामार्गे मिळालेले सरासरी उत्पन्न (रुपये दर दिवशी)	16.90

आधार - त्रिमागीय नियंत्रक, महाराष्ट्र राज्य मार्ग परिवहन महामंडळ, परभणी

तक्ता क्रमांक - 8.6

पोस्ट आणि दूरध्वनी सेवा यांची आकडेवारी

परभणी - परभणी

सदम - 31 मार्च 2008

क्र.सं.	तालुका	पोस्टांची संख्या	तारघरांची संख्या	पत्रपेट्यांची संख्या	पोस्टमनांची संख्या	पोस्टाची सुविधा असलेल्या गावांची संख्या	वैयक्तिक दूरध्वनी संख्या			सार्वजनिक दूरध्वनी केंद्रांची संख्या (PCO)
		(3)	(4)	(5)	(6)	(7)	ग्रामीण	नागरी	एकूण	(11)
1	सेलू	16	1	57	23	93	1580	2547	4127	417
2	जितूर	28	1	98	32	164	2564	1702	4266	728
3	परभणी	35	1	135	48	128	3008	17269	20277	3062
4	मानवत	20	0	75	32	54	722	1182	1904	398
5	गाथरी	18	1	60	25	56	722	1110	1832	414
6	गोनपेठ	16	0	58	23	57	874	588	1462	162
7	गगाखेड	23	1	85	26	105	876	2707	3583	666
8	गालम	18	0	68	23	81	874	637	1511	171
9	गोवा	20	0	62	25	90	1070	1541	2611	247
10	जिल्हा	194	5	698	257	828	12290	29283	41573	6265

1) अधीक्षक, पोस्ट व तारघर, परभणी

परभणी

संदर्भ वर्ष : 2006

उद्योग गट	संके- तांक	कारखाने संख्या			स्तंभ 6 मधील कारखान्यातील कामगार संख्या		काम केलेल्या श्रम दिनांची एकूण संख्या (हजारात)	प्रपत्र न पाठविणारे घातू कारखाने	
		नोंदणी आलेले	बंद	प्रपत्र पारत्र गारे चालू	एकूण	पैकी स्त्रिया		संख्या	का. र
(2)	(3)	(4)	(5)	(6)	(7)	(8)	(9)	(10)	(11)
उत्पादनाची वर्गबारे करणे	14	64	39	2	28	17	6	23	59
अवयव वान्याची मळणी करणे, साफ दणे वगैरे, जमीन साफ करणे घनन इत्यादि	151	25	21	0	0	0	0	4	50
वनवणे उदा. लोणी, मलाई, खवा, तुप	152	2	2	0	0	0	0	0	0
उत्पादने	153	4	2	0	0	0	0	2	3
सर्दीकरण (निवांत साखर कारखाने)	154	4	3	1	209	0	63	0	0
उत्पादने	155	1	1	0	0	0	0	0	0
नापड विणणे व त्यावरील प्रक्रिया	171	1	0	0	0	0	0	1	11
उत्पादने	181	1	1	0	0	0	0	0	0
फळ्या वनविणे	201	42	7	2	11	0	3	33	75
उत्पादने	202	1	0	0	0	0	0	1	3
उत्पादने	210	1	1	0	0	0	0	0	0
उत्पादने	222	1	0	0	0	0	0	0	2
अभूत रसायनाच्या द्रव्यांचे उत्पादन	241	1	1	0	0	0	0	0	0
प्लास्टिक वस्तू व पदार्थांचे उत्पादन	269	6	5	1	19	0	2	0	0
उत्पादने	271	1	1	0	0	0	0	0	0
उत्पादने	315	1	1	0	0	0	0	0	0
जैविक व इतर वापराकरिता विजेचे वितरण	401	1	0	0	0	0	0	1	30
उत्पादने	502	9	0	4	243	6	79	5	23
जिल्हा एकूण		166	85	10	510	23	153	70	10

आधार - औद्योगिक सुरक्षा व आरोग्य संचालनालय, मुंबई

तपता क्रमांक - 92

रोजगार व स्वयंरोजगार मार्गदर्शन केंद्रातील आकडेवारी

जिल्हा परभणी

संदर्भ वर्ष: 2007-08

क्र.	वाच	संख्या
(1)	(2)	(3)
1	जाहीर केलेल्या रिकाम्या जागांची संख्या	666
2	रोजगार स्वयंरोजगार मार्गदर्शक केंद्राचा उपयोग करणारे मालक	72
3	मागील वर्ष अखेरीस पतीवरील उमेदवार	44773
4	जाहीर केलेल्या नोंदीवरील उमेदवार	11020
5	नोकरी मिळालेले उमेदवार	20
6	वर्ष अखेरीस पटावरील उमेदवार	45232
7	नोकरी मिळालेले उमेदवार	
	(अ) खाजगी क्षेत्र	1
	(ब) सार्वजनिक क्षेत्र	11
	क) एकूण	20
	नोकरी मिळालेले उमेदवार	
	(अ) अनुसूचित जाती/ अनुसूचित जमाती	5
	ब) इतर	15
	क) एकूण	20
	रोजगार स्वयंरोजगार योजनेअंतर्गत लाभ प्राप्त झालेले उमेदवार	
	अ) रोजगार	उ.ना.
	ब) स्वयंरोजगार	1001
8	रोजगार स्वयंरोजगार मार्गदर्शक केंद्रातील व्यवसाय मार्गदर्शन केंद्र	
	1) वैयक्तिक मार्गदर्शन/ व्यक्तिगत अंमल गटामध्ये सल्ला दिलेले	353
	2) रोजगार स्वयंरोजगार मार्गदर्शक केंद्रांमध्ये घेण्यात आलेल्या गटांची संख्या	50
	3) मार्गदर्शन केलेल्या अर्जदारांना नोकरी विषयी/ प्रशिक्षणासाठी/ उमेदवारांसाठी दिलेल्यांची संख्या	

आधार - जिल्हा रोजगार व स्वयंरोजगार मार्गदर्शन केंद्र, परभणी व हिंगोली

तक्ता क्रमांक - 9.3

शासकीय व स्यामिक स्वराज्य संस्थातील कर्मचा-यांची संख्या

जिल्हा - परभणी

संदर्भ वर्ष : 2005

अ. क्र.	वर्ग	पदांचा तपशील	शासकीय	जिल्हा परिषद	नगर परिषद
(1)	(2)	(3)	(4)	(5)	(6)
1	वर्ग - अ	एकूण मंजूर पदे	382	31	3
		भरलेली पदे	278	25	2
		पैकी स्त्रिया	27	0	0
2	वर्ग - ब	एकूण मंजूर पदे	947	1242	25
		भरलेली पदे	671	823	17
		पैकी स्त्रिया	92	92	5
3	वर्ग - क	एकूण मंजूर पदे	5057	4911	692
		भरलेली पदे	3984	3395	471
		पैकी स्त्रिया	295	1087	125
4	वर्ग - ड	एकूण मंजूर पदे	1927	947	1526
		भरलेली पदे	1512	661	893
		पैकी स्त्रिया	191	141	342
5	एकूण	मंजूर पदे	8313	7131	2246
		भरलेली पदे	6445	4904	1383
		पैकी स्त्रिया	605	1320	472
6	इतर वर्ग-इ कर्मचारी	एकूण मंजूर पदे	1322	3766	291
		भरलेली पदे	1028	867	151
		पैकी स्त्रिया	39	2371	138
7	एकूण	मंजूर पदे (5+6)	9635	10897	2537
		भरलेली पदे	7473	5771	1534
		पैकी स्त्रिया	644	3691	610

टीप (*) - 'इतर' यामध्ये कार्यव्ययी आस्थापनेवरील, आकस्मिक खर्चातील रोजगार दिले जाणारे, रोजंदारीवरील, अंशकालीन, मानसेवी आणि बरील वर्गात समाविष्ट न झालेले कर्मचारी यांचा समावेश आहे.

आधार - अर्थ व सांख्यिकी संचालनालय, मुंबई

तक्ता क्रमांक - 9.4
निरनिराळ्या उद्योगांतील रोजगार

परभणी

संदर्भ वर्ष :2007-08

उद्योग गट	राष्ट्रीय उद्योग संकेतांक	एकूण आस्थापनांची संख्या	माहिती देणा-या आस्थापनांची संख्या	कर्मचारी संख्या			एकूण
				शासकीय	निम-शासकीय	खाजगी	
(2)	(3)	(4)	(5)	(6)	(7)	(8)	(9)
कृषी	0-1	20	20	824	33	0	857
खाणकाम		1	1	1	0	0	1
वस्तुनिर्माण	2 ते 3	1	1	1	0	0	1
राज निर्मित, गॅस, पाणी व सांडपाणी सेवा	4	19	19	1826	1041	0	2867
अधिकार	5	7	7	2251	35	0	2286
वाऊक व किरकोळ व्यापार व हॉटेल व्यवसाय	6	70	70	551	2814	1333	4698
परिवहन, गोदामे आणि वळणवळण	7	74	74	5921	2213	312	8446
वित्त पुरवठा, विमा स्थावर मालमत्ता आणि व्यापार विषयक सेवा	8	123	123	1623	2501	4523	8647
सामूहिक, सामाजिक व व्यक्तिगत सेवा	9	7	7	243	5	23	271
जिल्हा एकूण		322	322	13241	8642	6191	28074

आधार - जिल्हा रोजगार व स्वयंरोजगार मार्गदर्शन केंद्र, परभणी

संज्ञा क्रमांक-१२
कृषी व बिगर-कृषी उद्योग

वर्ष

संदर्भ वर्ष : 2005

बाब	* कृषी उद्योग			बिगर-कृषी			कृषी व बिगर-कृषी एकूण		
	ग्रामीण	नागरी	एकूण	ग्रामीण	नागरी	एकूण	ग्रामीण	नागरी	एकूण
(२)	(३)	(४)	(५)	(६)	(७)	(८)	(९)	(१०)	(११)
गावांची संख्या									
विकायित उद्योग**	883	21	904	9386	1810	11196	10269	1831	12100
आस्थापना***	267	70	337	5824	3604	9428	6091	3674	9765
एकूण	1150	91	1241	15210	5414	20624	16360	5505	21865
कीच्या प्रकारानुसार उद्योग									
सहकारी	2	1	3	164	45	209	166	46	212
2 सार्वजनिक	133	25	158	2758	546	3304	2891	571	3462
3 खाजगी	1015	65	1080	12288	4823	17111	13303	4888	18191
जिल्हाचा विशेष सामाजिक गट (एकूण अस्थांची टक्केवारी)									
1 अनुसूचित जाती	15.21	20.87	15.67	8.46	6.35	7.91	8.94	6.6	8.35
2 अनुसूचित जमाती	4.86	2.20	4.67	3.76	3.5	3.69	3.83	3.48	3.75
विरहित कार्यान्वित	36.34	14.28	34.73	14.27	11.39	13.51	15.82	11.44	14.72
जिल्हा उद्योगांची									
महाराष्ट्री टक्केवारी									
वित्त चालणा-या	4.00	7.69	4.27	11.51	21.72	14.19	10.99	21.48	15.63
जिल्हा उद्योगांची									
टक्केवारी									
साधारणपणे काम करणा-या कामगारांची संख्या									
एकूण कामगार	1468	179	1647	25090	15418	40508	26558	15597	42155
वेतनावर काम	365	130	495	11844	11322	23166	12209	11452	23661
गरे कामगार									
वेतनावरून	24.36	72.62	30.05	47.2	73.43	57.18	45.97	73.42	56.12
जिल्हा उद्योगांची एकूण									
महाराष्ट्री टक्केवारी									
1.4 कामगारांची प्रति	1.27	1.96	1.32	1.64	2.84	1.96	1.62	2.83	1.92
उद्योग सरासरी संख्या									

टिप :- *कृषी उत्पादन व मळे वगळून कृषी संबंधित उद्योग, ** पगारावर एकही कर्मचारी नसलेले उद्योग

*** ज्या उद्योगात कर्मितीकधी एकतरी व्यक्ती पगारावर काम करते असे उद्योग

साधर :- अर्थ व सांख्यिकी संचालनालय, महाराष्ट्र शासन, मुंबई (आर्थिक गणना-2005)

तक्ता क्रमांक: 9.6

प्रमुख उद्योग गटांनुसार उद्योगांची आणि नियमित काम करणाऱ्या कामगारांची संख्या						
वर्ग - परभणी	संदर्भ वर्ष : 2005					
उद्योग गट	ग्रामीण		नागरी		एकूण	
	उद्योग	कामगार	उद्योग	कामगार	उद्योग	कामगार
(2)	(3)	(4)	(5)	(6)	(7)	(8)
कृषी	1150	1468	91	179	1241	1647
खनिज उत्पादन व खणकाम	9	17	3	3	12	20
वस्तुनिर्माण	3658	5062	1052	2272	4710	7334
बीज, गॅस आणि पाणी पुरवठा	14	23	7	40	21	63
वाधकाम	40	52	1	1	41	53
घाऊक व्यापार	632	930	377	795	1009	1725
किरकोळ व्यापार	5560	7571	2272	4177	7832	11748
उपाहारगृहे आणि हॉटेल्स	437	1056	311	1142	748	2198
वाहतूक	689	935	60	454	749	1439
साठवण आणि गोदामविषयक					0	0
दळणवळण	182	275	170	264	352	539
वित्तीय, विमा, स्थावर मालमत्ता आणि व्यावसायिक सेवा	576	1047	231	734	807	1781
सामूहिक, सामाजिक व व्यक्तिगत सेवा	1635	2065	484	793	2119	2858
इतर सेवा (इतरत्र वर्गीकरण न केलेल्या)	1778	6007	446	4743	2224	10750
विगर- कृषी उद्योग गट (एकूण)	15210	25090	5414	15418	20624	40508
सर्व प्रमुख उद्योग गट (एकूण)	16360	26558	5505	15597	21865	42155

आधार :- अर्थ व सांख्यिकी संचालनालय, महाराष्ट्र शासन, मुंबई (आर्थिक गणना -2005)

तक्ता क्रमांक - 9.7

महत्त्वाच्या उद्योग गटानुसार कृषी व बिगर - कृषी आस्थापनांची व त्यातील कामगारांची संख्या

- परभणी

संदर्भ वर्ष :2005

क्र.सं.	उद्योग गट	आस्थापना			आस्थापनेवरील कामगार		
		ग्रामीण	नागरी	एकूण	ग्रामीण	नागरी	एकूण
(2)	(3)	(4)	(5)	(6)	(7)	(8)	(9)
0	कृषी	267	70	337	365	130	495
1	खाणकाम व दगडकाम	4	0	4	9	0	9
2 व 3	वरतुनमोण	837	683	1520	1223	1410	2633
4	वाज, गॅस व पाणी पुरवठा	10	297	17	17	34	51
5	वस्त्रकाम	8	0	337	11	0	11
6	घाऊक व्यापार	226	276	169	337	476	813
6	किरकोळ व्यापार	1562	1580	511	2169	2351	4520
6	उपाहारगृहे व हॉटेल्स	212	241	321	511	820	1331
7	वाहतूक	218	53	142	321	422	743
7	साठवण व गोदाम विपयक	0	0	0	0	0	0
7	दळणवळण	84	77	433	142	145	287
8	वित्तीय, विमा, स्थावर मालमत्ता आणि व्यावसायिक सेवा	224	152	376	483	583	1066
9	सामूहिक, सामाजिक व व्यक्तिगत सेवा	837	337	1174	1037	525	1562
10	इतर	1602	398	2000	5584	4556	10140
	/ एकूण	6091	3674	9765	12209	11452	23661

आधार :- अर्थ व सांख्यिकी संचालनालय, महाराष्ट्र शासन, मुंबई (आर्थिक गणना-2005)

तबला क्रमांक - 10.1

शैक्षणिक संस्थाओं (शाळा / महाविद्यालय इ.) संख्या

जिल्हा - परभणी

संदर्भ वर्ष: 2007-08

अ. क्र.	तालुका	बाध	प्राथमिक संस्था					माध्यमिक संस्था				
			शासकीय	स्थानिक संस्था	खाजगी		एकूण	शासकीय	स्थानिक संस्था	खाजगी		एकूण
					अनुदानित	विना अनुदानित				अनुदानित	विना अनुदानित	
(1)	(2)	(3)	(4)	(5)	(6)	(7)	(8)	(9)	(10)	(11)	(12)	(13)
1	सेलू	एकूण	0	107	10	6	123	0	3	14	5	22
		पैकी पूर्णकरीता	0	2	0	0	2	0	0	1	0	1
2	जिंकूर	एकूण	0	189	17	10	216	0	10	28	6	44
		पैकी पूर्णकरीता	0	2	0	0	2	0	0	2	0	2
3	परभणी	एकूण	4	140	52	45	241	5	9	0		
		पैकी पूर्णकरीता	0	4	0	0	4	0	1	0		1
	मानवत	एकूण	0	59	1	1	61	0	3	6		12
		पैकी पूर्णकरीता	0	1	0	0	1	0	0	0		1
5	पाथरी	एकूण	0	68	2	6	76	0	3	11		
		पैकी पूर्णकरीता	0	1	0	0	1	0	0	0	0	1
6	सोनपेठ	एकूण	0	73	2	2	77	0	2	7	10	9
		पैकी पूर्णकरीता	0	1	0	0	1	0	0	0	0	1
7	गंगाखोड	एकूण	0	131	25	4	160	0	3	28	6	37
		पैकी पूर्णकरीता	0	2	0	0	2	0	0	1	0	1
8	पालान	एकूण	0	92	6	1	99	0	4	17	6	27
		पैकी पूर्णकरीता	0	1	0	0	1	0	0	0	0	1
9	पुर्णा	एकूण	0	102	10	5	117	2	4	18	5	29
		पैकी पूर्णकरीता	0	3	1	0	4	0	0	0	0	4
एकूण जिल्हा		एकूण	4	961	125	80	1170	7	41	129	44	221
		पैकी पूर्णकरीता	0	17	1	0	18	0	1	4	0	5

सकता क्रमांक - 10.1 (पुढे चालू)

जिल्हा - परभणी

सदम वर्ष: 2007

अ. क्र.	तालुका	बाब	उच्च माध्यमिक संस्था					महाविद्यालये (सर्व)					एकूण
			शासकीय संस्था	स्थानिक संस्था	खाजगी		एकूण	शासकीय संस्था	स्थानिक संस्था	खाजगी		एकूण	
					अनुदानित	विना अनुदानित				अनुदानित	विना अनुदानित		
(1)	(2)	(3)	(14)	(15)	(16)	(17)	(18)	(19)	(20)	(21)	(22)	(23)	
1	सेलू	एकूण	0	0	3	2	5	0	0	1	0	1	
		पैकी मुलांकीरता	0	0	1	0	1	0	0	0	0	0	0
2	जिन्नूर	एकूण	0	0	6	2	8	0	0	1	2	3	
		पैकी मुलांकीरता	0	0	0	0	0	0	0	0	0	0	0
3	परभणी	एकूण											
		पैकी मुलांकीरता											
	मानवत	एकूण	0	0	1	4	5	0	0	1	0	1	
		पैकी मुलांकीरता	0	0	0	0	0	0	0	0	0	0	0
5	पाथरी	एकूण	0	0	3	3	6	0	0	1	1	2	
		पैकी मुलांकीरता	0	0	0	0	0	0	0	0	0	0	0
6	सोनपेठे	एकूण	0	0	1	2	3	0	0	1	0	1	10
		पैकी मुलांकीरता	0	0	0	0	0	0	0	0	0	0	0
7	गंगाखेड	एकूण	0	0	9	11	20	0	0	2	1	3	27
		पैकी मुलांकीरता	0	0	1	0	1	0	0	0	0	0	4
8	पालन	एकूण	0	0	3	2	5	0	0	1	0	1	132
		पैकी मुलांकीरता	0	0	0	0	0	0	0	0	0	0	1
9	पुर्णा	एकूण	0	0	3	0	3	0	0	0	4	4	15
		पैकी मुलांकीरता	0	0	0	0	0	0	0	0	0	0	0
एकूण जिल्हा		एकूण	0	0	29	26	55	0	1	8	8	17	
		पैकी मुलांकीरता	0	0	2	0	2	0	0	0	0	0	0

आधार - शिक्षणाधिकारी जि. प. परभणी 2 संस्थापालक उच्च शिक्षण, नांदेड

(१७४१)

तक्ता क्रमांक - 10.2
शैक्षणिक संस्थांतील शिक्षक

जिल्हा - परभणी संदर्भ वर्ष: 200

अ. क्र.	तालुका	बाब	प्राथमिक शिक्षक					माध्यमिक शिक्षक				
			शासकीय	स्थानिक संस्था	खालगी		एकूण	शासकीय	स्थानिक संस्था	खालगी		
					अनुदानित	विना अनुदानित				अनुदानित	विना अनुदानित	
(1)	(2)	(3)	(4)	(5)	(6)	(7)	(8)	(9)	(10)	(11)	(12)	
1	सेलू	एकूण	0	421	131	40	592	13	0	207	18	27
		पैकी स्त्रिया	0	103	36	27	166	2	0	28	2	1
2	जिंदूर	एकूण	0	756	167	61	984	0	83	247	34	34
		पैकी स्त्रिया	0	136	21	12	169	0	11	17	2	3
3	परभणी	एकूण	32	862	1230	297	2421	38	51	0	0	0
		पैकी स्त्रिया	12	314	375	92	793	11	19	0	0	0
4	मानवात	एकूण	0	364	28	0	392	0	12	118	15	145
		पैकी स्त्रिया	0	80	7	0	87	0	2	19	0	21
5	पाथरी	एकूण	0	404	58	24	486	0	19	107	15	141
		पैकी स्त्रिया	0	95	10	10	115	0	3	7	1	11
6	सोनपेठ	एकूण	0	299	16	8	323	0	8	73	26	107
		पैकी स्त्रिया	0	57	7	0	64	0	1	3	0	4
7	गगाखेड	एकूण	0	632	217	19	868	0	20	181	29	230
		पैकी स्त्रिया	0	135	67	11	213	0	2	17	0	19
8	पालम	एकूण	0	406	107	17	530	0	24	124	26	174
		पैकी स्त्रिया	0	57	5	0	62	0	2	5	0	7
9	पुर्णा	एकूण	10	474	173	42	699	7	23	162	25	217
		पैकी स्त्रिया	3	106	49	23	181	3	3	12	5	23
एकूण जिल्हा		एकूण	42	4618	2127	502	7295	58	240	1219	188	1755
		पैकी स्त्रिया	15	1083	577	175	1850	16	43	108	10	177

तक्ता क्रमांक- 10.2 (पुढे चालू)

जिल्हा - परभणी		नदरम बंद										
अ. क्र.	तालुका	नाव	उच्च माध्यमिक शिक्षक					महाविद्यालयीन शिक्षक (सर्व)				
			शासकीय	स्थानिक संस्था	खाजगी		एकूण	शासकीय	स्थानिक संस्था	खाजगी		एकूण
(1)	(2)	(3)	(14)	(15)	(16)	(17)	(18)	(19)	(20)	(21)	(22)	(23)
1	सेलू	एकूण	0	0	33	6	39	0	0	41	0	41
		पेकी स्त्रिया	0	0	2	2	4	0	0	11	0	11
2	सिनरु	एकूण	0	0	24	14	38	0	0	62	0	62
		पेकी स्त्रिया	0	0	4	2	6	0	0	22	0	22
3	परभणी	एकूण	0	0	0	0	0	0	0	0	0	0
		पेकी स्त्रिया	0	0	0	0	0	0	0	0	0	0
4	मानवत	एकूण	0	0	19	13	32	0	0	22	0	22
		पेकी स्त्रिया	0	0	1	6	7	0	0	2	0	2
5	पाथरी	एकूण	0	0	14	12	26	0	0	12	7	19
		पेकी स्त्रिया	0	0	1	1	2	0	0	1	3	4
6	सोनपेठ	एकूण	0	0	4	6	10	0	0	20	0	20
		पेकी स्त्रिया	0	0	1	0	1	0	0	3	0	3
7	गगाखेड	एकूण	0	0	9	11	20	0	0	2	1	3
		पेकी स्त्रिया	0	0	1	0	1	0	0	0	0	0
8	पालम	एकूण	0	0	22	12	34	0	0	29	0	29
		पेकी स्त्रिया	0	0	1	0	1	0	0	1	0	1
9	पुर्णा	एकूण	0	0	32	0	32	0	0	0	37	37
		पेकी स्त्रिया	0	0	8	0	8	0	0	0	6	6
एकूण जिल्हा		एकूण	0	3	15	74	234	0	0	188	45	234
		पेकी स्त्रिया	0	0	19	11	30	0	0	40	9	49

आधार - शिक्षण अधिकारी जि. पु. परभणी 2 सहसंचालक उच्च शिक्षण, नांदेड

तपला क्रमांक - 10.3
शैक्षणिक संस्थातील विद्यार्थी संख्या

जिल्हा - परभणी

संदर्भ वर्ष: 2007

अ. क्र.	तालुका	नाम	प्राथमिक विद्यार्थी					माध्यमिक विद्यार्थी				
			शासकीय	स्थानिक संस्था	खाजगी		एकूण	शासकीय	स्थानिक संस्था	खाजगी		एकूण
					अनुदानित	विना अनुदानित				अनुदानित	विना अनुदानित	
(1)	(2)	(3)	(4)	(5)	(6)	(7)	(8)	(9)	(10)	(11)	(12)	(13)
1	सेलू	एकूण	0	14300	5318	532	20150	0	975	7705	390	90
		पेकी मुली	0	3955	1221	122	8298	0	359	1684	168	22
2	जितूर	एकूण	0	3145	8981	2121	4247	0	2985	15830	794	196
		पेकी मुली	0	1258	3592	848	17598	0	194	6332	317	5843
3	परभणी	एकूण	521	26541	53961	8807	89830	737	2441	0	0	3178
		पेकी मुली	211	1375	26735	3139	43455	97	954	0	0	105
4	मानवत	एकूण	0	11228	1635	16	12879	0	516	3557	650	4723
		पेकी मुली	0	3691	874	8	6523	0	231	1635	321	2187
5	पाथरी	एकूण	0	15564	731	417	16712	0	747	3926	345	5018
		पेकी मुली	0	7732	313	108	8153	0	375	1759	125	2259
6	सानपेठ	एकूण	0	8885	751	246	9882	0	649	2771	513	39
		पेकी मुली	0	4333	351	117	4801	0	305	1321	197	18
7	गंगाखेड	एकूण	0	17684	10754	482	28920	0	5879	4781	780	11
		पेकी मुली	0	8746	4652	177	113575	0	2384	2128	349	486
8	पालास	एकूण	0	11825	4615	509	16949	0	590	3778	438	48
		पेकी मुली	0	5309	1535	265	7159	0	431	1227	167	182
9	पुर्णा	एकूण	78	17483	7697	1359	26617	112	876	6342	526	785
		पेकी मुली	32	8704	3549	697	12982	4	450	2947	205	365
एकूण जिल्हा		एकूण	599	141791	93712	14072	249474	849	14911	44764	409	646
		पेकी मुली	243	74103	42822	5476	122644	151	5683	19033	184	267

तक्ता क्रमांक - 10.3 (पुढे चालू)

अ. क्र.	तालुका	बांध	उच्च माध्यमिक विद्यार्थी					महाविद्यालयातील विद्यार्थी (सर्व)					ए. क्र.
			शासकीय	स्थानिक संस्था	एकूण		शासकीय	स्थानिक संस्था	एकूण				
					अनुदानित	विना अनुदानित			अनुदानित	विना अनुदानित			
(2)	(3)	(4)	(5)	(6)	(7)	(8)	(9)	(10)	(11)	(12)	(13)	(14)	
1	सेलू	एकूण	0	0	1334	386	1720	0	0	499	0	499	31
		पैकी मुली	0	0	584	1132	716	0	0	225	0	225	114
2	जिन्नूर	एकूण	0	0	1138	491	1629	0	0	1176	0	1176	66
		पैकी मुली	0	0	209	44	253	0	0	476	0	476	252
3	परभणी	एकूण	152	0	0	0	152	0	0	0	0	0	93
		पैकी मुली	92	0	0	0	92	0	0	0	0	0	44
4	मानवत	एकूण	0	0	2883	450	3333	0	0	314	0	314	212
		पैकी मुली	0	0	1435	321	756	0	0	146	0	146	1061
5	पाथरी	एकूण	0	0	560	367	927	0	0	162	23	185	22842
		पैकी मुली	0	0	274	158	432	0	0	101	19	120	10964
6	जोनपेट	एकूण	0	0	348	259	607	0	0	126	0	126	145
		पैकी मुली	0	0	170	84	254	0	0	51	0	51	6
7	गंगाखेड	एकूण	0	0	4076	1673	5749	0	0	800	255	1055	46
		पैकी मुली	0	0	1536	390	1926	0	0	416	77	493	2083
8	पालम	एकूण	0	0	1062	380	1442	0	0	305	0	305	235
		पैकी मुली	0	0	465	109	570	0	0	99	0	99	963
9	पुर्णा	एकूण	0	0	797	0	797	0	0	0	2156	2156	374
		पैकी मुली	0	0	365	0	365	0	0	0	923	923	179
10	एकूण जिल्हा	एकूण	152	0	15756	3406	19314	0	0	3382	2434	5816	35739
		पैकी मुली	92	0	6364	1234	7690	0	0	1514	1019	2533	15825

आधार - शिक्षणाधिकारी जि. प. परभणी 2 सहसंचालक उच्च शिक्षण, नांदेड

तक्ता क्रमांक - 10.4

जिल्हा - परभणी

संदर्भ वर्ष: 2004-05

अ. क्र.	तालुका	बाब	प्राथमिक विद्यार्थी					माध्यमिक विद्यार्थी				
			शासकीय	स्थानिक संस्था	खाजगी		एकूण	शासकीय	स्थानिक संस्था	खाजगी		एकूण
					अनुदानित	विना अनुदानित				अनुदानित	विना अनुदानित	
(1)	(2)	(3)	(4)	(5)	(6)	(7)	(8)	(9)	(10)	(11)	(12)	(13)
1	सेलू	एकूण	0	2102	1020	165	3287	NA	NA	NA	NA	0
		पैकी मुली	0	1067	423	62	1552	NA	NA	NA	NA	0
2	जिंतूर	एकूण	0	4561	1502	16	6079	NA	NA	NA	NA	0
		पैकी मुली	0	2166	687	12	2865	NA	NA	NA	NA	0
3	परभणी	एकूण	0	5384	9122	684	15190	NA	NA	NA	NA	0
		पैकी मुली	0	2715	4289	262	7266	NA	NA	NA	NA	0
4	मानवत	एकूण	0	1885	231	0	2116	NA	NA	NA	NA	0
		पैकी मुली	0	893	498	0	1391	NA	NA	NA	NA	0
5	पाधरी	एकूण	0	2545	280	7	2832	NA	NA	NA	NA	0
		पैकी मुली	0	1196	122	3	1321	NA	NA	NA	NA	0
6	सोनपेठ	एकूण	0	1614	102	24	1740	NA	NA	NA	NA	0
		पैकी मुली	0	777	38	9	824	NA	NA	NA	NA	0
7	गंगखेड	एकूण	0	2802	1453	204	4459	NA	NA	NA	NA	0
		पैकी मुली	0	1392	670	98	2160	NA	NA	NA	NA	0
8	पालम	एकूण	0	2037	520	0	2557	NA	NA	NA	NA	0
		पैकी मुली	0	979	220	0	1199	NA	NA	NA	NA	0
9	पुर्ण	एकूण	0	3740	2576	191	6307	NA	NA	NA	NA	0
		पैकी मुली	0	1851	1020	64	2935	NA	NA	NA	NA	0
एकूण जिल्हा		एकूण	0	26670	16606	1291	44567	NA	NA	NA	NA	0
		पैकी मुली	0	13036	7567	510	21113	NA	NA	NA	NA	0

(804)

दस्ता क्रमांक - 10.4 (पुढे चालू)

शैक्षणिक संस्थांतरी अनुसूचित जातीच्या विद्यार्थ्यांची संख्या

संदर्भ वर्ष: 2007-08

जिल्हा - परभणी		उच्च माध्यमिक विद्यार्थी											महाविद्यालयीन विद्यार्थी (सर्व)	
क्र.	तालुका	बाब	शासकीय	स्थानिक	छात्रांची		एकूण	शासकीय	स्थानिक	छात्रांची		एकूण		
(1)	(2)	(3)	(4)	(5)	अनुदानित	विना अनुदानित	(18)	(19)	(20)	अनुदानित	विना अनुदानित	(23)	(24)	
1	सेलू	एकूण	NA	NA	NA	NA	0	0	0	32	0	32	310	
		पैकी मुली	NA	NA	NA	NA	0	0	0	15	0	15	150	
2	जिंदूर	एकूण	NA	NA	NA	NA	0	0	0	77	0	77	655	
		पैकी मुली	NA	NA	NA	NA	0	0	0	21	0	21	235	
3	परभणी	एकूण	NA	NA	NA	NA	0	0	0	694	0	694	1515	
		पैकी मुली	NA	NA	NA	NA	0	0	0	265	0	265	735	
4	मानवत	एकूण	NA	NA	NA	NA	0	0	0	62	0	62	235	
		पैकी मुली	NA	NA	NA	NA	0	0	0	10	0	10	100	
5	पायरी	एकूण	NA	NA	NA	NA	0	0	0	0	27	27	270	
		पैकी मुली	NA	NA	NA	NA	0	0	0	0	18	18	180	
6	सोनेपेठ	एकूण	NA	NA	NA	NA	0	0	0	0	21	21	170	
		पैकी मुली	NA	NA	NA	NA	0	0	0	0	6	6	80	
7	गंगाबेड	एकूण	NA	NA	NA	NA	0	0	0	79	7	86	455	
		पैकी मुली	NA	NA	NA	NA	0	0	0	45	2	47	220	
8	पालघ	एकूण	NA	NA	NA	NA	0	0	0	0	49	49	260	
		पैकी मुली	NA	NA	NA	NA	0	0	0	0	12	12	121	
9	एर्णी	एकूण	NA	NA	NA	NA	0	0	0	109	27	136	644	
		पैकी मुली	NA	NA	NA	NA	0	0	0	48	21	69	300	
एकूण जिल्हा		एकूण	NA	NA	NA	NA	0	0	0	1053	131	1184	4515	
		पैकी मुली	NA	NA	NA	NA	0	0	0	404	59	463	215	

आधार - शिक्षणाधिकारी जि. प. परभणी 2 सहसंचालक उच्च शिक्षण, नांदेड

(85)

तक्ता क्रमांक - 10.5

शैक्षणिक संस्थातील अनुसूचित जमातीच्या विद्यार्थ्यांची संख्या

जिल्हा - परभणी

संदर्भ वर्ष: 2007-08

अ.क्र.	तालुका	गाव	प्राथमिक विद्यार्थी					माध्यमिक विद्यार्थी				
			एकूण	स्थानिक संस्था	खाजगी		एकूण	एकूण	स्थानिक संस्था	खाजगी		एकूण
					अनुसूचित	किना अनुसूचित				अनुसूचित	किना अनुसूचित	
(1)	(2)	(3)	(4)	(5)	(6)	(7)	(8)	(9)	(10)	(11)	(12)	(13)
1	सेलू	एकूण	0	235	175	10	420	0	10	190	0	260
		पैकी मुली	0	115	74	6	195	0	9	71	0	81
2	जितूर	एकूण	0	1588	200	86	1874	0	44	708	278	1030
		पैकी मुली	0	635	80	34	749	0	17	283	111	411
3	परभणी	एकूण	42	575	1618	264	2499	23	22	0	0	45
		पैकी मुली	15	258	68	48	389	9	14	0	0	23
4	मानवत	एकूण	0	250	195	3	448	0	0	27	6	27
		पैकी मुली	0	73	47	2	122	0	0	17	0	17
5	पाधरी	एकूण	0	285	24	48	357	0	32	88	7	127
		पैकी मुली	0	131	8	13	152	0	10	33	2	45
6	सोनपेठ	एकूण	0	55	0	1	56	0	1	12	2	14
		पैकी मुली	0	24	0	0	24	0	0	5	0	5
7	गंगाखेड	एकूण	0	311	244	37	592	0	155	123	53	333
		पैकी मुली	0	132	201	29	362	0	93	78	27	198
8	पालम	एकूण	0	380	25	10	415	0	75	42	8	125
		पैकी मुली	0	169	9	2	180	0	29	13	0	42
9	पुर्णा	एकूण	0	133	187	32	402	7	32	143	27	209
		पैकी मुली	0	94	93	12	199	3	15	58	11	87
एकूण जिल्हा		एकूण	42	3362	2668	491	7063	30	371	1333	375	2109
		पैकी मुली	15	1631	580	146	2372	12	187	558	151	908

(86)

तक्ता क्रमांक - 10.5 (पुढे चालू)

जिल्हा - परभणी संदर्भ क्र: 20

क्र.क्र.	तालुका	बच	टिप माध्यमिक विद्यापी					माहितीदालबतलिन विद्यापी (सने)					एकूण
			शासकीय	स्थानिक संस्था	खाजगी	एकूण	शासकीय	स्थानिक संस्था	खाजगी	एकूण			
(1)	(2)	(3)	(14)	(15)	(16)	(17)	(18)	(19)	(20)	(21)	(22)	(23)	(24)
1	सेलू	एकूण	0	0	24	5	29	0	0	24	0	24	67
		पैकी मुली	0	0	14	2	16	0	0	11	0	11	30
2	जितूर	एकूण	0	0	261	200	461	0	0	62	0	62	342
		पैकी मुली	0	0	67	50	117	0	0	22	0	22	129
3	परभणी	एकूण	0	0	NA	NA	0	NA	NA	NA	NA	NA	2695
		पैकी मुली	0	0	NA	NA	0	NA	NA	NA	NA	NA	504
4	मानवत	एकूण	0	0	2883	450	3333	0	0	314	0	314	4122
		पैकी मुली	0	0	1435	321	1756	0	0	146	0	146	2041
5	माथरी	एकूण	0	0	26	14	40	0	0	0	0	0	524
		पैकी मुली	0	0	3	8	11	0	0	0	0	0	208
6	सोनपेट	एकूण	0	0	3	0	3	0	0	0	0	0	74
		पैकी मुली	0	0	2	0	2	0	0	0	0	0	31
7	गंगखेड	एकूण	0	0	112	37	149	0	0	37	17	54	1126
		पैकी मुली	0	0	74	21	95	0	0	22	9	31	686
8	पालम	एकूण	0	0	10	35	45	0	0	1	0	1	586
		पैकी मुली	0	0	2	9	11	0	0	0	0	0	2
9	पुर्णा	एकूण	0	0	56	0	56	0	0	0	15	15	68
		पैकी मुली	0	0	26	0	26	0	0	0	6	6	31
एकूण जिल्हा		एकूण	0	0	3375	741	4116	0	0	439	32	470	1391
		पैकी मुली	0	0	1623	411	2034	0	0	201	15	216	562

आधार - शिक्षणाधिकारी जि. प. परभणी 2 सहसंचालक उच्च शिक्षण, नांदेड.

तक्ता क्रमांक - 10.6

शारीरिक शिक्षण महाविद्यालये, क्रीडांगणे, क्रीडा संस्था आणि क्रीडा शिष्यवृत्तीधारक

जिल्हा-परभणी

संदर्भ वर्ष-2007-08

क्र.	तालुका	शारीरिक शिक्षण महाविद्यालये (संख्या)	अधिकृत क्रीडांगणे, व्यायाम शाळा (संख्या)		खेळाच्या स्टेडि-यमची संख्या	अधिकृत जलतरण तलाव (संख्या)	वर्षात घेतलेली क्रीडा प्रशिक्षण शिविरे (संख्या)	राज्यपातळीवर निवड झालेल्या खेळाडूंची संख्या		क्रीडा शिष्यवृत्ती धारकांची संख्या	
			क्रीडांगणे	व्यायाम शाळा				एकूण	पैकी मुली	एकूण	पैकी मुली
(1)	(2)	(3)	(4)	(5)	(6)	(7)	(8)	(9)	(10)	(11)	(12)
1	सेलू	0	6	1	1	1	1	0	0	0	0
2	जितूर	0	10	1	0	0	1	0	0	0	0
3	परभणी	1	10	13	2	1	1	0	0	1	1
4	मानवत	0	1	3	1	0	1	0	0	1	1
5	पाथरी	0	6	5	0	0	1	0	0	0	0
6	सोनपेठ	0	1	0	0	0	1	0	0	0	0
7	गंगाखेड	0	4	13	0	0	1	0	0	0	0
8	पालम	0	0	2	0	0	1	0	0	0	0
9	पुर्णा	0	4	8	0	0	1	0	0	0	0
	एकूण जिल्हा	1	42	46	4	2	9	0	0	2	2

आधार - जिल्हा क्रीडा अधिकारी, परभणी

तक्ता क्रमांक - 10.7

इयत्तानिहाय विद्यार्थ्यांची संख्या

जिल्हा - परभणी

संदर्भ वर्ष - 30 सप्टेंबर, 2007

अ. क्र.	तालुका	इयत्ता						
		1 ली	2 री	3 री	4 थी	5 वी	6 वी	7 वी
	(2)	(3)	(4)	(5)	(6)	(7)	(8)	(9)
1	सेलू	4066	3680	3509	3326	2837	2781	2644
2	जितूर	8335	7771	6535	6930	6830	6740	7544
3	परभणी	5493	4747	4446	4136	3469	3138	2885
4	मानवत	2330	1920	1818	1718	1367	1379	1213
5	पाथरी	3815	3251	2923	2636	2433	2371	2345
6	सोनपेठ	2312	1833	1565	1511	1424	1356	1345
7	गंगाखेड	4935	4409	4186	3849	3763	3760	3589
8	पालम	3221	2708	2522	2289	2137	2098	1974
9	पुर्णा	4671	4119	3927	3778	3632	3675	3475
	एकूण जिल्हा	39178	34438	31431	30173	27892	27298	27014

(89)

तक्ता क्रमांक - 10.7 (पुढे चालू)

जिल्हा • परभणी		इयत्ता					
अ. क्र.	तालुका	8 वी	9 वी	10 वी	11 वी	12 वी	एकूण
	(2)	(10)	(11)	(12)	(13)	(14)	(15)
1	सेलू	2268	2112	1550	980	740	30493
2	जितूर	5920	5712	5920	511	665	69413
3	परभणी	699	613	505	75	77	30283
	मानवत	181	158	117	528	425	13154
5	पाथरी	1904	1692	1544	534	558	26006
6	सोनपेठ	1012	999	966	290	317	14930
7	गंगाखेड	3543	3421	3348	3772	3807	46382
8	पालम	1527	1482	1407	844	598	22807
9	पुर्णा	3051	2696	2409	1132	1024	37589
	एकूण जिल्हा	20105	18885	17766	8666	8211	291057

आधार - शिक्षणाधिकारी जि. प. परभणी 2 संहसंचालक उच्च शिक्षण, नांदेड

तक्ता क्रमांक - 11.1

सार्वजनिक व शासन सहाय्यीत वैद्यकीय सुविधांची माहिती

जिल्हा - परभणी

संदर्भ वर्ष: 200

अ. क्र.	तालुका	संख्या						
		रुग्णालये	दवाखाने	प्रसूतिगृहे	प्राथमिक आरोग्य केंद्रे	उपकेंद्रे	डॉक्टर व वैद्य	परिचारिका
(1)	(2)	(3)	(4)	(5)	(6)	(7)	(8)	(9)
1	सेलू	1	1	1	3	31	5	54
2	जिंतूर	2	2	1	6	36	10	84
3	परभणी	2	2	1	5	45	29	202
4	भामवत	1	1	1	2	18	3	18
5	पायरी	1	1	1	3	17	13	56
6	सोनपेठ	1	1	1	2	14	5	15
7	गंगाखेड	1	1	1	4	15	9	57
8	पालम	1	1	1	2	14	6	22
9	पुर्णा	1	1	1	4	23	9	51
एकूण जिल्हा		11	11	9	31	213	89	559

तक्ता क्रमांक - 11.1

सार्वजनिक व शासन सहाय्यीत वैद्यकीय सुविधांची माहिती

जिल्हा - परभणी		संदर्भ वर्ष: 2007-08								
अ. क्र.	तालुका	खाटांची संख्या			उपचार केलेले आंतररुग्ण			उपचार केलेले बाह्यरुग्ण		
		एकूण	एकूण पकी स्त्रियां साठी	एकूण पकी मुलां साठी	पुरुष	स्त्रिया	मुल	पुरुष	स्त्रिया	मुले
(1)	(2)	(10)	(11)	(12)	(13)	(14)	(15)	(16)	(17)	(18)
1	सेलू	36	24	12	375	368	201	6125	4958	2714
2	जितूर	66	34	32	874	945	656	28452	27543	21523
3	परभणी	86	50	36	1252	1286	724	12356	12149	8658
4	माणवत	37	28	9	255	256	209	5210	4658	3568
5	पाथरी	49	36	13	491	582	512	7203	3359	6856
6	सोनपेट	6	4	2	683	1126	621	5658	8125	2418
7	गंगाखेड	72	36	36	302	685	498	15652	24256	10148
8	पालम	24	12	12	431	336	189	6892	3584	348
9	पुर्णा	48	24	24	965	598	512	8659	8956	7107
एकूण जिल्हा		424	248	176	5628	6182	4122	96207	97588	66476

आधार -1) जिल्हा शल्य चिकित्सक, सामान्य रुग्णालय, परभणी.

2) जिल्हा आरोग्य अधिकारी, जिल्हा परिषद, परभणी

तक्ता क्रमांक - 11.2

नोंदणी केलेल्या जन्म-मृत्यूची संख्या

जिल्हा - परभणी

संदर्भ वर्ष: 2012

क्र. सं.	तालुका	एकूण/ ग्रामीण/ नागरी	नोंदलेल्या जन्मांची संख्या			नोंदलेल्या मृत्यूची संख्या			बाल मृत्यूची संख्या		
			पुरुष	स्त्रिया	एकूण	पुरुष	स्त्रिया	एकूण	पुरुष	स्त्रिया	एकूण
(1)	(2)	(3)	(4)	(5)	(6)	(7)	(8)	(9)	(10)	(11)	(12)
1	सेलू	एकूण	1271	951	2222	417	231	648	15	15	30
		ग्रामीण	955	710	1665	306	203	509	14	15	29
		नागरी	316	241	557	111	28	139	1	0	1
2	जिंतूर	एकूण	2186	1694	3880	586	403	989	30	27	57
		ग्रामीण	1656	1226	2882	497	342	839	28	25	53
		नागरी	530	468	998	89	61	150	2	2	4
3	परभणी	एकूण	5745	4587	10332	1813	1096	2909	256	205	461
		ग्रामीण	1027	836	1863	447	296	743	16	20	36
		नागरी	4718	3751	8469	1366	800	2166	240	185	425
4	मानवत	एकूण	1179	925	2104	285	176	461	6	12	18
		ग्रामीण	700	486	1186	188	122	310	5	8	13
		नागरी	479	439	918	97	54	151	1	4	5
5	पाथरी	एकूण	1231	915	2146	314	171	485	8	10	18
		ग्रामीण	940	704	1644	257	153	410	7	10	17
		नागरी	291	211	502	57	18	75	1	0	1
6	सोनपेट	एकूण	354	306	660	136	92	228	6	8	14
		ग्रामीण	273	250	523	106	75	181	4	7	11
		नागरी	81	56	137	30	17	47	2	1	3
7	गंगाखेड	एकूण	1882	1541	3423	379	192	571	13	13	26
		ग्रामीण	920	732	1652	249	152	401	12	12	24
		नागरी	962	809	1771	130	40	170	1	1	2
8	पालम	एकूण	473	329	802	168	87	255	6	9	15
		ग्रामीण	473	329	802	168	87	255	6	9	15
		नागरी	0	0	0	0	0	0	0	0	0
9	पुर्णा	एकूण	1493	1252	2745	407	291	698	7	24	31
		ग्रामीण	805	652	1457	294	201	495	4	15	19
		नागरी	688	600	1288	113	90	203	3	9	12
एकूण जिल्हा		एकूण	15814	12500	28314	4505	2739	7244	347	323	670
		ग्रामीण	7749	5925	13674	2512	1631	4143	96	121	217
		नागरी	8065	6575	14640	1993	1108	3101	251	202	453

आधार - आरोग्य सेवा संचालनालय, महाराष्ट्र राज्य, पुणे

तक्ता क्रमांक - 11.3

विविध कारणांनुसार मृत्यूची संख्या

जिल्हा - परभणी/हिंगोली

संदर्भ वर्ष - 2003

अ. क्र.	मृत्यूचे कारण	मृत्यूची संख्या
		परभणी
(1)	(2)	(3)
1	हिवताप	4
2	पटकी	2
3	देवी	0
4	क्षयरोग	188
5	न्युमोनिया	21
6	अमांश, अतिसार, गॅस्ट्रो	12
7	हृदयविकार	324
8	विषमज्वर	29
9	कर्करोग	127
10	श्रवण किचेसंबंधि	258
11	<u>अपघात</u>	
अ	आत्महत्या	58
ब	रहदारी वाहतूक	12
क	इतर अपघात	96
12	इतर कारणे	6829
	एकूण मृत्यू	7960

आधार - आरोग्य सेवा संचालनालय, महाराष्ट्र राज्य, पुणे

(94)

तक्ता क्रमांक - 11.4

माता व बाल अंगोष्ण कार्यक्रमान्तर्गत लस टोचणी

जिल्हा - इरावणी

संदर्भ वर्ष : 2007- 8

अ.क्र.	तासुका	ग्रामीण/ एकूण	त्रिगुणी लस	पोलिओ	बीसीजी	गोवर	व्दिगुणी (डीटी)	धनुर्वात लस		
								10 वर्षे	16 वर्षे	गरोद- स्त्रिया
(1)	(2)	(3)	(4)	(5)	(6)	(7)	(8)	(9)	(10)	(11)
1	बेलू	ग्रामीण	2168	2168	2257	2393	2891	2552	2553	2493
		एकूण	2168	2168	2257	2393	2891	2552	2553	2493
2	विकर	ग्रामीण	4458	4430	4680	4627	4378	4469	4226	4927
		एकूण	4458	4430	4680	4627	4378	4469	4226	4927
3	करवणी	ग्रामीण	4482	4386	4425	4181	3909	4101	3525	4670
		एकूण	4482	4386	4425	4181	3909	4101	3525	4670
4	सावळता	ग्रामीण	1432	1448	1542	762	1442	1730	1454	1462
		एकूण	1432	1448	1542	762	1442	1730	1454	1462
5	तापनी	ग्रामीण	1305	1335	1538	1542	1355	1258	1381	1839
		एकूण	1305	1335	1538	1542	1355	1258	1381	1839
6	कोकनेड	ग्रामीण	1248	1255	1261	1326	1219	1216	1172	1085
		एकूण	1248	1255	1261	1326	1219	1216	1172	1085
7	गंगतकोड	ग्रामीण	2404	2439	2508	2954	2976	3008	2665	2976
		एकूण	2404	2439	2508	2954	2976	3008	2665	2976
8	सावळ	ग्रामीण	2067	2080	2070	2221	2238	2221	2024	2177
		एकूण	2067	2080	2070	2221	2238	2221	2024	2177
9	दुर्ग	ग्रामीण	2678	2658	2650	2909	2874	2840	2605	3084
		एकूण	2678	2658	2650	2909	2874	2840	2605	3084
एकूण जिल्हा		ग्रामीण	22192	22199	22931	22915	23282	23395	21605	24713
		एकूण	22192	22199	22931	22915	23282	23395	21605	24713

आधार - 1) जिल्हा शास्य चिकित्सक, सामान्य रुग्णालय,

2) जिल्हा आरोग्य अधिकारी, जिल्हा परिषद,

सक्ता क्रमांक - 11.5

कुटुंब कल्याण कार्यक्रम

जिल्हा - परभणी

संदर्भ वर्ष : 2007-08

अ. क्र.	तालुका	एकूण/ ग्रामीण	कुटुंब कल्याण केंद्रांची संख्या	जनसंख्या जोडण्यांची संख्या	31 मार्च अखेर संरक्षित जोडण्यांची संख्या			
					पुरुष नसबंदी	स्त्रियांची नसबंदी	लूपपध्दती	इतर पध्दतीने
(1)	(2)	(3)	(4)	(5)	(6)	(7)	(8)	(9)
1	सेलू	एकूण	3	14505	19	739	906	1602
		ग्रामीण	2	14505	10	310	702	1242
2	वितूर	एकूण	7	35010	7	1516	1504	3679
		ग्रामीण	6	34734	7	1081	1330	3443
3	परभणी	एकूण	6	36580	18	2141	1703	4545
		ग्रामीण	5	34123	12	1166	1334	3458
4	माकवल	एकूण	3	12016	0	480	613	1270
		ग्रामीण	2	11807	0	447	425	1062
5	पावरी	एकूण	6	14345	4	703	691	1509
		ग्रामीण	4	14111	4	380	453	1239
6	सोमवेढ	एकूण	1	11216	8	473	448	873
		ग्रामीण	1	9324	8	473	448	873
7	नेमवेढ	एकूण	8	19902	0	1472	1089	3253
		ग्रामीण	5	19902	0	853	805	2697
8	पालम	एकूण	3	16820	5	273	720	1625
		ग्रामीण	2	15882	5	273	720	1625
9	पुर्ण	एकूण	5	21892	0	964	1081	2360
		ग्रामीण	4	20811	0	595	855	2126
एकूण जिल्हा		एकूण	42	182286	61	8761	8755	20724
		ग्रामीण	31	175199	46	5578	7072	17766

आधार :- 1) जिल्हा शल्य चिकित्सक, सामान्य रुग्णालय, 2) जिल्हा आरोग्य अधिकारी, जिल्हा परिवद,

(116)

(36) (96)

तक्ता क्रमांक - 12.1

विविध विकास शीर्षाखाली झालेला योजनांतर्गत खर्च

जिल्हा - परभणी

संदर्भ वर्ष : 2007-08

(रुपये लक्षात)

अ. क्र.	विकास शीर्ष व उपशीर्ष	जिल्हा पातळीवरील योजनांवर झालेला खर्च						
		विगर - आदिवासी योजना	आदिवासी उपयोजना	आदिवासी उपयोजना क्षेत्राबाहेरील	विशेष घटक योजना	स्टेटपूल	अनुशेष	एकूण
(1)	(2)	(3)	(4)	(5)	(6)	(7)	(8)	
1	कृषि व संलग्न सेवा							
	1.1 पीक संवर्धन	50.88	0.00	20.41	107.66	0.00	0.00	178.95
	1.2 फलोत्पादन	1.50	0.00	0.00	0.00	0.00	0.00	1.50
	1.3 मृदसंधारण	140.00	0.00	0.00	0.00	0.00	0.00	140.00
	1.4 पशुसंवर्धन	25.33	0.00	2.58	18.99	0.00	0.00	46.90
	1.5 दुग्धव्यवसाय विकास	0.00	0.00	0.00	0.00	0.00	0.00	0.00
	1.6 मात्स्यव्यवसाय	1.30	0.00	0.00	0.00	0.00	0.00	1.30
	1.7 बने	14.00	0.00	0.00	0.00	0.00	0.00	14.00
	1.8 पणन, कोठारे व बखारी	0.00	0.00	0.00	0.00	0.00	0.00	0.00
	1.9 सहकार	28.42	0.00	0.00	0.74	0.00	0.00	29.16
	एकूण (एक)	261.43	0.00	22.99	127.39	0.00	0.00	411.81
2	ग्रामीण विकास							
	2.1 एकात्मिक ग्रामीण विकास कार्यक्रम	32.75	0.00	5.46	35.52	0.00	0.00	73.73
	2.2 अववर्ण प्रवर्ण क्षेत्र कार्यक्रम	0.00	0.00	0.00	0.00	0.00	0.00	0.00
	2.3 जवाहर रोजगार योजना	317.47	0.00	5.93	1.70	0.00	0.00	325.10
	2.4 रोजगार हमी योजना	40.00	0.00	0.00	0.00	0.00	0.00	40.00
	2.5 जमीन सुधारणा	0.00	0.00	0.00	0.00	0.00	0.00	0.00
	2.6 सामूहिक विकास	0.00	0.00	0.00	0.00	0.00	0.00	0.00
	2.7 ग्रामीण स्वच्छता कार्यक्रम	113.78	0.00	0.00	0.00	0.00	0.00	113.78
	एकूण (दोन)	504.00	0.00	11.39	37.22	0.00	0.00	552.61
3	पाटबंधारे व पूरनियंत्रण							
	3.1 लघु पाटबंधारे	290.00	0.00	0.00	0.00	0.00	0.00	290.00
	3.2 जलाशय क्षेत्र विकास कार्यक्रम	0.00	0.00	0.00	0.00	0.00	0.00	0.00
	3.3 आयुक्त विकास	2.00	0.00	0.00	0.00	0.00	0.00	2.00
	3.4 मध्यम प्रकल्प	0.00	0.00	0.00	0.00	0.00	0.00	0.00
	3.5 पूरनियंत्रण कामे	0.00	0.00	0.00	0.00	0.00	0.00	0.00
	एकूण (तीन)	292.00	0.00	0.00	0.00	0.00	0.00	292.00
4	विद्युत विकास	15.00	0.00	0.00	48.86	0.00	0.00	63.86
	एकूण (चार)	15.00	0.00	0.00	48.86	0.00	0.00	63.86

(117) (98) (97)

तक्ता क्रमांक - 12.1

विविध विकास शीर्वाखाली झालेला योजनांतर्गत खर्च

परमणी

संदर्भ वर्ष : 2007-08

(रुपये लाखात)

विकास शीर्ष व उपशीर्ष	जिल्हा पातळीवरील योजनांवर झालेला खर्च						
	विगर - आदिवासी योजना	आदिवासी उपयोजना	आदिवासी उपयोजना क्षेत्राबाहेरील	विशेष घटक योजना	स्टेटपूल	अनुशेष	एकूण
(2)	(3)	(4)	(5)	(6)	(7)	(8)	(9)
उद्योग व खाणकाम							
5.1 मोठे व मध्यम उद्योग	0.00	0.00	0.00	0.00	0.00	0.00	0.00
5.2 ग्रामीण व लघु उद्योग	23.20	0.00	0.00	9.07	0.00	0.00	32.27
एकूण (पाच)	23.20	0.00	0.00	9.07	0.00	0.00	32.27
6 वाहतूक व दळणवळण							
6.1 मोठे व लहान वंदरे	0.00	0.00	0.00	0.00	0.00	0.00	0.00
6.2 अंतर्देशीय जलवाहतूक	0.00	0.00	0.00	0.00	0.00	0.00	0.00
6.3 रस्ते विकास	33.00	0.00	0.00	0.00	0.00	272.19	305.19
एकूण (सहा)	33.00	0.00	0.00	0.00	0.00	272.19	305.19
7 सामान्य आर्थिक सेवा							
7.1 पर्यटन	10.00	0.00	0.00	0.00	0.00	0.00	10.00
7.2 स्थानिक विकास कार्यक्रम	0.00	0.00	0.00	0.00	0.00	0.00	0.00
एकूण (सात)	10.00	0.00	0.00	0.00	0.00	0.00	10.00
8 सामाजिक आणि सामूहिक सेवा							
8.1 सामान्य शिक्षण	85.00	0.00	0.00	13.40	0.00	3.55	101.95
8.2 क्रिडा व युवक कल्याण	89.00	0.00	0.00	2.50	0.00	0.00	91.50
8.3 कला व संस्कृती	10.00	0.00	0.00	0.00	0.00	0.00	10.00
8.4 तांत्रिक शिक्षण	6.00	0.00	0.00	0.10	0.00	27.00	33.10
8.5 वैद्यकीय शिक्षण व आर्यो प्रबुध	0.00	0.00	0.00	0.00	0.00	0.00	0.00
8.6 आरोग्य सेवा	66.81	0.00	0.00	0.00	0.00	4.11	70.92
8.7 ग्रामीण पाणी पुरवठा व स्वच्छता	67.49	0.00	0.00	22.61	0.00	0.00	90.10
8.8 गृहनिर्माण	0.00	0.00	0.00	0.00	0.00	0.00	0.00
8.9 नगर विकास	40.00	0.00	0.00	0.00	0.00	0.00	40.00
8.10 माहिती व प्रसिध्दी	0.00	0.00	0.00	0.20	0.00	0.00	0.20
8.11 मागासवर्गीयांचे कल्याण	51.70	0.00	27.34	34.17	0.00	0.00	113.21
8.12 कामगार व कामगार कल्याण	37.74	0.00	0.00	1.17	0.00	22.16	61.07
8.13 समाज कल्याण	7.03	0.00	0.00	0.00	0.00	0.00	7.03
8.14 स्थानिक विकास कार्यक्रम	623.89	0.00	0.00	0.00	0.00	0.00	623.89
8.15 पोषण	0.00	0.00	0.00	0.00	0.00	0.00	0.00
एकूण (आठ)	1084.66	0.00	27.34	74.15	0.00	56.82	1242.97
एकूण (एक ते आठ)	2223.29	0.00	61.72	296.69	0.00	329.01	2910.71

आधार - जिल्हा नियोजन अधिकारी, परमणी

(118) (98) (98)

संख्या क्रमांक- 122

रोपणार हवी योजना

संवर्ध वर्ष : 2007-08

जिल्हा - परभणी		परभणी					
अ.	विवरण	कामाचा प्रकार					
		सिंचन	सामग्री	कृषि	कमी	इतर	एकूण
		(रु.)	कार्ये (रु.)		करण		
1	2	3	4	5	6	7	8
1	निर्वाहक कार्याची संख्या	119	385	1942	168	0	2614
2	अर्ज केलेल्या कार्याची संख्या	76	19	570	79	0	744
3	दुरु केलेल्या कार्याची संख्या	70	0	233	0	0	303
4	दुरु केलेल्या कार्याची संख्या	0	0	0	0	0	0
5	कार्याची संख्या	0	0	0	0	0	0
6	कार्याची संख्या (रु. लागत)	342.00	2065	3626.54	33.96	0	6069.50
7	कार्याची संख्या (रु. लागत)	275.00	1.5	950.10	0	0.0	1226.60
8	कार्याची संख्या (रु. लागत)	1.96	10.38	19.27	2.98	0.0	34.59

आधार - जिल्हाधिकारी कार्यालय, रोपणार हवी योजना, परभणी

(121)

(99)

तक्ता क्रमांक - 12.3

रोजगार हमी योजनेखाली घेतलेली कामे, त्यावरील रोजगार व खर्च

जिल्हा - परभणी

संदर्भ: 2007-08

अ. क्र.	महिना	परभणी			रो. ह. यो. कामांची संख्या
		खर्च (रुपये लाखात)	संचित आर्थिक वर्षाच्या आरम्भ पासून	मनुष्य दिवस (लाखात)	
(1)	(2)	(3)	(4)	(5)	(6)
1	एप्रिल 2007	0.00	0.00	0.22	48
2	मे 2007	24.76	24.76	2.07	221
3	जून 2007	411.34	436.10	3.67	55
4	जुलै 2007	0.00	436.09	0.40	41
5	ऑगस्ट 2007	385.30	821.40	0.40	27
6	सप्टेंबर 2007	58.19	879.59	0.06	23
7	ऑक्टोबर 2007	11.55	891.14	0.04	23
8	नोव्हेंबर 2007	4.19	895.33		24
9	डिसेंबर 2007	4.52	899.85	0.32	46
10	जानेवारी 2008	0	899.85	0.543	74
11	फेब्रुवारी 2008	126.74	1026.59	2.28	220
12	मार्च 2008	1029.81	2056.41	11.40	359

आधार - जिल्हाधिकारी कार्यालय, (रो.ह.यो.शाखा), परभणी

(100)

तबला क्रमांक - 12.4

पिंपरीच्या पोण्याच्या सोयी व टंचाई संबंधी केलेल्या उपाययोजना

जिल्हा - परभणी

संवर्ष क्रम - 2007-08

क्र. (1)	बाबी (2)	तालुका							तालुका		
		सेतू (3)	जिंद (4)	परभणी (5)	मानवठा (6)	पावती (7)	सोमपूर (8)	गंगापूर (9)	पारभण (10)	पूर्णा (11)	एकूण (12)
1	कस्ती अस्तित्वात गावांची एकूण संख्या	94	169	130	53	53	57	106	80	95	837
2	गावातील बाड्या/कस्त्यांची संख्या	7	23	7	4	23	28	48	26	1	167
3	बारा महिने पुढे पाणी उपलब्ध अस्तित्वात										
3.1	गावांची संख्या	32	60	65	28	30	28	60	39	55	397
3.2	त्यातील बाड्या / कस्त्यांची संख्या	4	15	4	2	2	3	11	5	0	46
4	पिंपरीच्या पोण्याची टंचाई आलेली गावे व बाड्या/कस्त्या										
	अ) एकूण टंचाईग्रस्त गावे (संख्या)	15	55	28	9	12	23	43	64	35	284
	ब) एकूण बाड्या/कस्त्या (संख्या)	3	11	0	3	3	12	19	16	1	68
	हतर आरक्षणयुक्त										
	अ) एकूण टंचाईग्रस्त गावे (संख्या)	15	55	28	9	12	23	43	64	35	284
	ब) एकूण बाड्या/कस्त्या (संख्या)	3	11	0	3	3	12	19	16	1	68
5	केलेली उपाययोजना										
	ग) टंचाईने पुरवठा होण-या										
	गावांची संख्या	1	7	1	3	0	0	0	9	0	21
	गावातील बाड्या/कस्त्यांची संख्या	0	0	0	0	0	0	4	6	0	10
	टंचाई संख्या	1	7	1	2	0	0	2	7	0	20
	घ) जलमार्गाने पुरवठा होण-या										
	गावांची संख्या	0	0	0	0	0	0	0	0	0	0
	गावातील बाड्या/कस्त्यांची संख्या	0	0	0	0	0	0	0	0	0	0
	जलमार्गाने पुरवठा होण-या										
	गावांची संख्या	21	10	11	5	0	4	13	8	13	65
	गावातील बाड्या/कस्त्यांची संख्या	5	4	0	2	1	6	5	4	1	30
	साधने संख्या	35	18	14	7	1	13	22	20	22	152

नोंद - कार्यान्वयन, अर्थसहाय्य, पिंपरी, सोमपूर, गंगापूर, मानवठा, पावती, परभणी, सेतू, जिंद, पावती, सोमपूर, गंगापूर, पारभणी, पूर्णा, एकूण

(107) (101)

तक्ता क्रमांक 12.5
रासायनिक खतांचे वाटप

जिल्हा - परभणी		संदर्भ : 2007-08		
अ.क्र.	तालुका	रासायनिक खतांचे वाटप (मे.टन)		
		नियंत्रित संस्थांकडून	खाजगी संस्थांकडून	एकूण
(1)	(2)	(3)	(4)	(5)
1	सेलू	0	10329	10329
2	जितूर	0	13146	13146
3	परभणी	0	18780	18780
4	मानवत	0	9390	9390
5	पाथरी	0	10329	10329
6	सोनपेठ	0	6573	6573
7	गंगाखेड	0	8473	8473
8	पालम	0	7512	7512
9	पुर्णा	0	9391	9391
एकूण जिल्हा		0	93923	93923

आधार - कृषि विकास अधिकारी, जिल्हा परिषद, परभणी

तक्ता क्रमांक - 12.6

साखर कारखाने

जिल्हा - परभणी		संदर्भ वर्ष : 2006-07										
अ.क्र.	तालुका	साखर कारखान्याचे नाव	सहकारी/खाजगी	कामगार (संख्या)		गळीत क्षमता मे.टन	प्रत्यक्ष गाळप मे.टन	साखरेचे उत्पादन मे.टन	इतर उत्पादने			
				निर्मित	हंगामी				इथेनॉल मे. टन	पेपर मे. टन	मद्याक हजार लि.	बीज मे.बॅट
(1)	(2)	(3)	(4)	(5)	(6)	(7)	(8)	(9)	(10)	(11)	(12)	(13)
1	परभणी	नृसिंह सहकारी साखर कारखाना, लोहगाव	सहकारी	उ.ना.	उ.ना.	1250	397238	41601	0	0	0	0
2	पाथरी	गावावरी दुधना सहकारी साखर कारखाना देवनांवरा	सहकारी	उ.ना.	उ.ना.	1250	बंद	0	0	0	0	0
	पाथरी	योगेश्वरी शगर इ.लि., लिबा	खाजगी	उ.ना.	उ.ना.	1250	115958	13065	0	0	0	0

आधार - प्राथमिक उपसंचालक, साखर, नांदेड

(102)

तक्ता क्रमांक - 12.7

बीस कसमी कार्यक्रमाची भौतिक प्रगती.

जिल्हा - परभणी

संदर्भ: 2007-08

अ.क्र.	बाब	परिमाण	परभणी	
			इदिष्ट	साध्य
(1)	(2)	(3)	(4)	(5)
1	अ) स्वर्णजयंती ग्राम स्वरोजगार योजना	लाभधारकांची संख्या	850	1084
	ब) जवाहर ग्राम समृद्धी योजना	लाख मनुष्य दिवस	24.72	11.61
	क) लघुउद्योग स्थापन करणे	उद्योग संख्या	464	139
2	अ) अतिरिक्त जमिनीचे वाटप	हेक्टर	0	0
	ब) लाभधारक	संख्या-अनु.जाती	0	0
		अनु.जमाती	0	0
		इतर	0	0
3	वंतबिगाराचे पुनर्वसन	खेडी संख्या	0	0
4	शिण्यासाठी स्वच्छ पाणी	खेडी संख्या	11	0
5	अ) प्राथमिक आरोग्य केंद्र	केंद्र संख्या	0	0
	ब) उपकेंद्र	उपकेंद्र संख्या	0	0
6	अ) कुटूंब नियोजन शस्त्रक्रिया	संख्या	16189	1864
	ब) सममूल्य शस्त्रक्रिया	संख्या	0	0
7	अ) एकात्मिक मालविकास सेवागट	संख्या	0	0
	ब) अंगणवाडी	संख्या	0	0
8	अ) अनु.जातीच्या कुटूंबांना सहाय्य	संख्या	3825	1910
	ब) अनु.जमातीच्या कुटूंबांना सहाय्य	संख्या	520	358
9	अ) घरांसाठी जमीन (विदिर आवास योजना)	संख्या	2436	1730
	ब) घरबांधणीसाठी अर्थसहाय्य (विदिर आवास योजना)	संख्या	0	0
10	क) आर्थिकदृष्ट्या दुबळे घटकासाठी घर	संख्या	0	0
	ड) कमी उत्पन्न गटासाठी घर	संख्या	0	0
10	गलिच्छ वस्ती सुधारणा	लोकसंख्या	0	0
11	आडे लावणे	रोपे संख्या लाखात	6.30	0
12	रास्ता भाषाची दुकाने उघडणे	संख्या	0	0
13	अ) खेड्यांचे विदयतीकरण	संख्या	0	0
	ब) रप संघासाठी विदयतीकरण	संख्या	2803	949
	क) सुधारित चूली	संख्या	0	0
	ड) बायोगॅस	संख्या	150	16

आधार: जिल्हा नियोजन अधिकारी, परभणी व जिल्हा

458

(103)

तक्ता क्रमांक - 128

स्वतंत्र विकास कार्यक्रम (लोकसभा मतदार संघ)

जिल्हा - परभणी		संदर्भ : 2007-				
अ. क्र.	लाकड्याचा मत्दार संकेत संघ	मत्दार खर्च (रुपये लाखात)	मंजूर कामांची संख्या		मंजूर कामांची अंदाजित किंमत (रुपये लाखात)	संदर्भ वर्षात झालेला एकूण खर्च (रुपये लाखात)
(1)	(2)	(3)	जुनी अपूर्ण कामे	संदर्भ वर्षातील नवीन कामे	एकूण कामे	(8)
1.	परभणी	202.00	6	47	53	212.31
	एकूण	202.00	6	47	53	212.31

तक्ता क्रमांक - 129

स्वतंत्र विकास कार्यक्रम (विधानसभा मतदार संघ)

जिल्हा - परभणी		संदर्भ : 2007-				
अ. क्र.	विधानसभा मत्दार संकेत संघ	मत्दार खर्च (रुपये लाखात)	मंजूर कामांची संख्या		मंजूर नवीन कामांची अंदाजित किंमत (रुपये लाखात)	संदर्भ वर्षात झालेला एकूण खर्च (रुपये लाखात)
(1)	(2)	(3)	जुनी अपूर्ण कामे	संदर्भ वर्षातील नवीन कामे	एकूण कामे	(8)
1	परभणी	100.00	11	39	50	109.68
2	गंगाखेड	100.00	26	45	71	101.10
3	पालरी	100.00	16	25	41	91.59
4	जितूर	100.00	17	50	67	112.81
5	सिंगापूर	100.00	12	21	33	106.02
	एकूण	500.00	82	180	262	521.20

आधार : जिल्हा नियोजन अधिकारी, परभणी

तक्ता क्रमांक - 12.10

स्थानिक विकास कार्यक्रम (राज्यसभा सदस्य)

जिल्हा - परभणी

संदर्भ - 2007-08

क्र.	राज्यसभा सदस्य नाव	जिल्हाकारिता उपलब्ध करून दिलेली तरतूद (रुपये लाखात)	मंजूर कामांची संख्या			मंजूर कामांची अंदाजित किंमत (रुपये लाखात)	संदर्भ वर्षात झालेला एकूण खर्च (रुपये लाखात)
			जुनी अपूर्ण कामे	संदर्भ वर्षातील नवीन कामे	एकूण		
(1)	(2)	(3)	(4)	(5)	(6)	(7)	(8)
1	डॉ. पी. सी. अलेक्झांडर	21	1	1	2	21	0
2	श्री. शरद जोशी	5	0	1	1	4.98	0
3	श्री. वेदप्रकाश गोंयल	5	0	1	1	5	0
4	श्री. राजकुमार धुत	20	0	6	6	20	20
5	श्री. तारीक अन्वर	6.00	0	1	1	5.98	5.98
एकूण		57.00	1	10	11	56.96	25.98

आधार - जिल्हा नियोजन अधिकारी, परभणी

085.00130

मिशनरिय क्लब ऑफ इंग्लिश (1 - शाखा)

तक्ता क्रमांक - 12.11

स्थानिक विकास कार्यक्रम (विधानपरिषद सदस्य)

जिल्हा - परभणी

संदर्भ - 2007-08

क्र.	विधानपरिषद सदस्यांचे नाव	जिल्हाकारिता उपलब्ध करून दिलेली तरतूद (रुपये लाखात)	मंजूर कामांची संख्या			मंजूर नवीन कामांची अंदाजित किंमत (रुपये लाखात)	संदर्भ वर्षात झालेला एकूण खर्च (रुपये लाखात)
			जुनी अपूर्ण कामे	संदर्भ वर्षातील नवीन कामे	एकूण		
(1)	(2)	(3)	(4)	(5)	(6)	(7)	(8)
1	श्री. सुरेशदादा देशमुख	100.00	11	42	53	139.31	100.00
2	श्री. प्रकाशरावण शेंढगे	0.00	0	0	0	3.00	3.00
3	श्री. पांडुरंग फुंडकर	4.00	0	1	1	4.00	4.00
4	श्रीमती फाजिया खान	91.63	15	17	32	63.93	91.63
5	श्री. श्रीकांत जोशी	5.00	0	1	1	4.00	4.00
6	श्रीमती अद्याई दराडे	4.00	0	1	1	4.00	4.00
7	श्री. जितेंद्र आव्हाड	11.00	0	4	4	11.00	11.00
8	श्री. धांडीराम राजेडे	5.00	0	1	1	5.00	5.00
9	श्री. विक्रम काळे	10.00	0	1	1	9.90	9.90
10	श्री. सदाशिवराव पोळे	1.00	0	1	1	1.00	1.00
11	श्रीमती मंदा म्हात्रे	1.00	0	1	1	1.00	1.00
एकूण		232.63	26	70	96	246.14	234.53

आधार - जिल्हा नियोजन अधिकारी, परभणी

105 (128)

तक्ता क्रमांक - 13.1

पोलिस अधिकारी/ कर्मचारी यांची संख्या

जिल्हा - परभणी		संदर्भ वर्ष: 2007-08	
अ. क्र.	पदनाम	परभणी संख्या	
		एकूण संख्या	पैकी महिलांची संख्या
(1)	(2)	(3)	(4)
1	पोलिस अधिकारी/ कर्मचारी संख्या		
	1.1 पोलिस उपमहानिरीक्षक	0	0
	1.2 पोलिस आयुक्त	0	0
	1.3 पोलिस उप आयुक्त	0	0
	1.4 पोलिस सहायक आयुक्त	0	0
	1.5 पोलिस अधीक्षक	1	0
	1.6 अपर पोलिस अधीक्षक	1	0
	1.7 पोलिस उप अधीक्षक	7	0
	1.8 पोलिस निरीक्षक	17	0
	1.9 पोलिस उप निरीक्षक	67	0
	1.10 सहा. पोलिस उप निरीक्षक	124	4
	1.11 पोलिस जमादार/ हवालदार	320	13
	1.12 पोलिस शिपाई / पोलिस नाईक	891	37
	एकूण पोलिस अधिकारी/ कर्मचारी संख्या	1428	54
2	पोलिस ठाणे		17
3	आउट पोस्ट		10
4	पोलिस चौकी		0
5	लॉकअपस		16
6	पोलिस ठाणे, आउट पोस्ट व सब पोस्ट आदींचो सोय असलेली गावे व शहरे		0
7	पोलिस दलांचा एकूण खर्च (रु. लाखात)		2106.28

तक्ता क्रमांक - 13.2

दिवानी व फौजदारी न्यायालयांत निकालात काढलेली प्रकरणे

जिल्हा- परभणी

संदर्भ वर्ष: 2007-08

अ. क्र.	न्यायालये	एकूण प्रकरणे	मूळ		अपील	
			नियमित	संकीर्ण	नियमित	संकीर्ण
(1)	(2)	(3)	(4)	(5)	(6)	(7)
1	दिवानी न्यायालय	8752	1600	6482	507	163
2	फौजदारी न्यायालय	26242	24809	1062	91	280
3	लोक न्यायालय	920	460	442	11	7
4	कामगार न्यायालय					
5	औद्योगिक न्यायालय					
6	कोर्टनिक न्यायालय					
7	जिल्हा दंडाधिकारी तसेच कार्यकारी दंडाधिकारी					

आधार: 1) जिल्हा व सत्र न्यायाधीश, परभणी

2) जिल्हा दंडाधिकारी व कार्यकारी दंडाधिकारी, परभणी

(132)

107

तक्ता क्रमांक - 14.1

चित्रपट गृहे, व्ही.डी.ओ. केंद्रे आणि केबलधारक यांची आकडेवारी

जिल्हा-परभणी

संदर्भ वर्ष: 31.3.20

अ. क्र.	तालुका	कायम स्वरुपी चित्रपटगृहे		फिरती चित्रपटगृहे		व्हीडीओ केंद्रे		केबल धारक		वसूल केलेला कर (रुपये हजारात)
		संख्या	प्रत्येक खेळा साठी असलेली आसन क्षमता	संख्या	प्रत्येक खेळा साठी असलेली आसन क्षमता	संख्या	प्रत्येक खेळा साठी असलेली आसन क्षमता	केबल चालक संख्या	केबल ग्राहक संख्या	
(1)	(2)	(3)	(4)	(5)	(6)	(7)	(8)	(9)	(10)	(11)
1	सेलू	3	1463	0	0	5	120	9	2023	2.39
2	जिंतूर	0	0	1	300	16	360	11	2242	3.18
3	परभणी	6	5691	0	0	22	640	39	6790	23.53
4	मानवत	3	1895	0	0	1	20	1	689	1.23
5	पाथरी	1	284	2	1035	1	20	2	437	0.69
6	सोनपेठ	0	0	0	0	0	0	1	245	0.39
7	गगाखेड	1	1088	1	200	5	120	8	1375	2.74
8	पालम	0	0	0	0	8	210	1	75	0.14
	पुर्णा	1	484	0	0	6	150	8	1725	3.2
	कूणा जिल्हा	15	10905	4	1535	64	1640	80	15601	37.49

आधार: जिल्हाधिकारी कार्यालय (करमणूक शाखा), परभणी

0		02.00	02225J	01872	07080	071001	हदगांग-07		
0		मुद्रणालये आणि त्यांनी प्रकाशित केलेली वर्तमानपत्रे व नियतकालिके					संदर्भ-31.3.2008		
0		जिल्हा परभणी	दैनिक वर्तमान पत्रे आणि नियतकालिके						
अ.	तालुका	मुद्रणालयाची संख्या	दैनिक	साप्ताहिक	मासिक	त्रैमासिक	वार्षिक		
(1)	(2)	(3)	(4)	(5)	(6)	(7)	(8)	(9)	
1	सेल	4	0	2	0	0	0	0	
2	जितूर	5	0	3	0	0	0	0	
3	परभणी	18	12	15	0	1	0	0	
4	मानवत	2	0	2	0	0	0	0	
5	पायरी	4	0	1	0	0	0	0	
6	सोनपेठ	2	0	0	0	0	0	0	
7	गंगाखेड	5	1	3	0	0	0	0	
8	पालम	1	0	0	0	0	0	0	
9	पुर्णा	5	0	2	0	0	0	0	
एकूण जिल्हा		46	13	28	0	1	0	0	

आधार:- जिल्हा माहिती अधिकारी, परभणी

टीप - माहिती फक्त शासनमात्र यादीवरील दैनिके व साप्ताहिके यांची आहे.

(109)

तक्ता क्रमांक - 14.3

लोकसभा व विधानसभा निवडणुकीबाबतची आकडेवारी

परभणी

संदर्भ वर्ष 2004

मतदारसंघाचे नाव	एकूण मतदारांची संख्या	मतदान केलेल्या मतदारांची संख्या			मतदानाची टक्केवारी	पुनर्निश्चय मिळालेली मते (संख्या)	
		पुरुष	स्त्रिया	एकूण		काँग्रेस आय	आर.पी. आय. पार्टी
(2)	(3)	(4)	(5)	(6)	(7)	(8)	(9)
लोकसभा निवडणूक : एप्रिल, 2004							
परभणी-31	1155064	371023	304962	675985	58.52	0	0
लोकसभा एकूण	1155064	371023	304962	675985	58.52	0	0
विधानसभा निवडणूक : सप्टेंबर 2004							
76-गंगाखेड	190148	68070	57816	125886	66.20	0	1007
33 पाथरी	180189	67392	62854	130246	72.28	0	0
77 सिमणापूर	176082	66590	60858	127448	72.38	25488	0
52 जितूर	200869	79723	65749	145472	72.42	29458	0
178 परभणी	258376	80134	78652	158786	61.46	65192	0
विधानसभा एकूण	1005664	361909	325929	687838	68.40	120138	1007

(110)

(110)

तक्ता क्रमांक - 14.3

लोकसभा व विधानसभा निवडणुकीबाबतची आकडेवारी

परभणी

संख्येबाबतचा नाव	प्रक्षनिहाय मिळालेले मते (संख्या)							
	व.स.पा.	शे.का. पक्ष	समाज न्यायी पार्टी	भा.ज.प.	शिवसेना	अपक्ष	राष्ट्रवादी	सी.पी.एम.
(2)	(10)	(11)	(12)	(13)	(14)	(15)	(16)	(17)
विधानसभा निवडणूक :	एप्रिल 2004							
परभणी-31	0	0	17736	0	339318	35748	283147	0
विधानसभा एकूण	0	0	17736	0	339318	35748	283147	0
लोकसभा निवडणूक :	ऑक्टोबर 2004							
176-गंगाखेड	0	29395	0	43065	0	50355	2064	0
183 पाथरी	0	0	0	0	43331	37109	49801	0
177 सिगणापूर	1246	0	321	0	26158	74235	0	0
182 जितूर	20830	0	0	0	18507	76677	0	0
173 परभणी	8231	0	0	0	74939	10421	0	0
लोकसभा एकूण	30307	29395	321	43065	162935	248797	51865	0

आधार - जिल्हा निवडणूक अधिकारी, जिल्हाधिकारी कार्यालय, परभणी

(114)