

फक्त कार्यालयीन उपयोगाकरिता



# जिल्हा सामाजिक व आर्थिक समालोचन

जिल्हा : नांदेड  
2007 - 2008

अर्थ व सांख्यिकी संचालनालय,  
महाराष्ट्र शासन,  
मुंबई.

फक्त कार्यालयीन उपयोगासाठी



सत्यमेव जयते

महाराष्ट्र शासन  
नियोजन विभाग  
अर्थ व सांख्यिकी संचालनालय, मुंबई.

जिल्हा सामाजिक व आर्थिक समालोचन

२००७ - ०८

जिल्हा:- नांदेड

जिल्हा सांख्यिकी कार्यालय,  
व्ही.आय.पी. रोड, नांदेड.

E-mail : [dso.nanded@hotmail.com](mailto:dso.nanded@hotmail.com)

Ph. No. (02462) 252775

अनुक्रमणिका

जिल्हा सामाजिक व आर्थिक समालोचन - 2007-08

जिल्हा - नांदेड

तक्ता क्र.	विषय	पृष्ठ क्र.
1	2	3
<b>भाग-1 समालोचन</b>		
*	जिल्हाचा समग्र आढावा	1
*	दृष्टिक्षेपात जिल्हा	20
*	जिल्हाचा नकाशा	27
*	निवडक आलेख	28
<b>भाग-2 सांख्यिकीय तक्ते</b>		
<b>1. निवडक निर्देशक</b>		
1.1	निवडक निर्देशक (1960-2005)	1
<b>2. लोकसंख्याविषयक आकडेवारी</b>		
2.1	लोकसंख्याविषयक निवडक आकडेवारी	6
2.2	लोकसंख्या आणि वृद्धिदर	10
2.3	शहरांची वर्गवारी आणि त्यांची लोकसंख्या	11
2.4	मुख्य व सीमांतिक काम करणा-यांचे उद्योगगटनिहाय वर्गीकरण	12
2.5	धर्म व वयोगटानुसार लोकसंख्या	13
2.6	दारिद्र्य रेषेखालील ग्रामीण कुटुंबे	14
<b>3. जिल्हा उत्पन्न अंदाज</b>		
3.1	क्षेत्रवार जिल्हा उत्पन्न व दरडोई जिल्हा उत्पन्न - चालू किमतीनुसार	15
3.2	क्षेत्रवार जिल्हा उत्पन्न व दरडोई जिल्हा उत्पन्न - स्थिर किमतीनुसार	16
<b>4. किंमत विषयक आकडेवारी</b>		
4.1	निवडक कृषिमालाच्या सरासरी घाऊक किमती	17
4.2	जिल्हा मुख्यालयातील महत्त्वाच्या वस्तूच्या मासिक सरासरी किरकोळ किमती	19
4.3	ग्राहक किमतीचे निर्देशांक	25
4.4	किमतीचे महत्त्वाचे निर्देशांक	26
<b>5. जमीन महसूल, स्थानिक संस्थांचे उत्पन्न/ खर्च, बँकिंग, विमा आणि अल्पवचनविषयक आकडेवारी</b>		
5.1	गाळा व कलेला जमीन महसूल	27
5.2	स्थानिक स्वराज्य संस्थांचे उत्पन्न व खर्च	28
5.3	बँक कार्यालये, वर्गीकृत बँकांची संख्या, ठेवी व कर्जे	29
5.4	अल्पवचन कार्यक्रमाची प्रगती	30
5.5	आयुर्विमाविषयक आकडेवारी	31

अनुक्रमणिका

जिल्हा सामाजिक व आर्थिक समालोचन - 2007-08

जिल्हा - नांदेड

तक्ता क्र.	विषय	पृष्ठ क्र.
1	2	3
<b>6. कृषि व पदुम विषयक आकडेवारी</b>		
6.1	जमिनीचा चापर	32
6.2	निरनिराळ्या पिकाखालील क्षेत्र	34
6.3	मुख्य पिकांचे दर हेक्टरी अदाजित उत्पादन	43
6.4	निचडक केंद्रातील पर्जन्य दिवसांची संख्या व एकूण पर्जन्य	44
6.5	विविध साधनाखालील ओलिताचे क्षेत्र	45
6.6	निरनिराळ्या पिकाखालील ओलिताचे क्षेत्र	46
6.7	सिंचन विहिरी	52
6.8	कू पनलिका, हातपंप व विद्युत् पंप	53
6.9	लघुपाटबंधा-यांची कामे	54
6.10	मोठे व मध्यम पाटबंधारे प्रकल्प	57
6.11	बहिती धारणेचा प्रकार आणि क्षेत्रफळ गटानुसार वर्गीकरण	61
6.12	कृषि अवजारे	62
6.13	पशुधन	63
6.14	पशुवैद्यकाय संस्था	70
6.15	मान्यताप्राप्त पशुवधगृहे आणि त्यात कत्तल केलेल्या पशूंची संख्या	72
6.16	वनक्षेत्र	73
6.17	मुख्य व गौण वन उत्पादने	74
6.18	भूजल मत्स्यव्यवसाय	75
6.19	दुग्ध विकास सहकारी संस्था	76
<b>7. सहकार क्षेत्र</b>		
7.1	विविध प्रकारच्या सहकारी संस्था	77
7.2	सहकारी संस्थांची वित्तीय स्थिती	78
7.3	सहकारी संस्थांची लेखा परीक्षण वर्गाप्रमाणे संख्या	79
7.4	राज्य/जिल्हा कार्यक्षेत्र असलेल्या सहकारी बँकांचे कार्य	80
7.5	सहकारी संस्थांचे कार्य	81
7.6	बिगरकृषि सहकारी पत संस्थांचे कार्य	83
7.7	जिल्हा आणि प्राथमिक पणम संस्थांचे कार्य	84
7.8	नियंत्रित बाजारपेठांतील कृषि मालाची वार्षिक आवक	87
7.9	परवानाधारक सावकारांची संख्या आणि त्यांनी दिलेली कर्जे	90

अनुक्रमणिका

जिल्हा सामाजिक व आर्थिक समालोचन - 2007-08

जिल्हा - नांदेड

तक्ता क्र.	विषय	पृष्ठ क्र.
1	2	3
<b>8. वीज आणि परिवहन व दळणवळण</b>		
8.1	विद्युतीकरण झालेल्या शहरांची व गावांची संख्या आणि त्यांची लोकसंख्या	91
8.2	विजेचा वापर	91
8.3	प्रकार व पृष्ठभाग यानुसार रस्त्यांची लांबी	92
8.4	मोटर वाहनांची आणि परवानाधारकांची संख्या	93
8.5	महाराष्ट्र राज्य मार्ग परिवहन महामंडळाची प्रवासी वाहतूक	94
8.6	पोस्ट, खाजगी व सार्वजनिक दूरध्वनींची संख्या	95
<b>9. रोजगार व उद्योगविषयक आकडेवारी</b>		
9.1	कारखान्यातील कामगारांची दैनिक सरासरी संख्या	96
9.2	रोजगार व स्वयंरोजगार मार्गदर्शन केंद्रातील आकडेवारी	98
9.3	शासकीय व स्थानिक स्वराज्य संस्थांतील कर्मचा-यांची संख्या	99
9.4	निरनिराळ्या उद्योगांतील रोजगार	100
9.5	कृषि व बिगर-कृषि उद्योग	101
9.6	प्रमुख उद्योग गटानुसार उद्योगांची आणि नियमित काम करणा-या कामगारांची संख्या	102
9.7	महत्त्वाच्या उद्योग गटानुसार कृषि व बिगरकृषि आस्थापनांची व त्यातील कामगारांची संख्या	103
<b>10. शिक्षण</b>		
10.1	शैक्षणिक संस्थांची संख्या	104
10.2	शैक्षणिक संस्थांतील शिक्षकांची संख्या	106
10.3	शैक्षणिक संस्थांतील विद्यार्थी संख्या	108
10.4	शैक्षणिक संस्थांतील अनुसूचित जातीची विद्यार्थी संख्या	110
10.5	शैक्षणिक संस्थांतील अनुसूचित जमातीची विद्यार्थी संख्या	112
10.6	शारीरिक शिक्षण महाविद्यालये, क्रीडांगणे, क्रीडा संस्था आणि क्रीडा शिष्यवृत्तीधारक	114
10.7	इयत्तानिहाय विद्यार्थ्यांची संख्या	115
<b>11. सार्वजनिक आरोग्य</b>		
11.1	सार्वजनिक व शासन सहाय्यित वैद्यकीय सुविधांची माहिती	117
11.2	नोंदणी केलेल्या जन्म-मृत्यूंची संख्या	119
11.3	विविध कारणानुसार मृत्यूंची संख्या	121
11.4	माता व बाल संगोपन कार्यक्रमांतर्गत लस टोचणी	122
11.5	कुटुंब कल्याण कार्यक्रम	123

**अनुक्रमणिका**  
**जिल्हा सामाजिक व आर्थिक समालोचन - 2007-08**

जिल्हा - नांदेड

वस्तु क्र.	विषय	पृष्ठ क्र.
1	2	3
<b>12. योजना</b>		
12.1	विविध विकास शाखांसाठी झालेला योजनेतर्गत खर्च	124
12.2	रोजगार हमी योजना	126
12.3	रोजगार हमी योजनेखाली घेतलेली कामे, त्याद्वारे रोजगार व खर्च	127
12.4	पिण्याच्या पाण्याच्या सोयी व टंचाईसंबंधी केलेल्या उपाययोजना	128
12.5	रासायनिक खतांचे वाटप	130
12.6	झाखार कारखाने	131
12.7	वीस कलमी कार्यक्रमाची शैतिक प्रगती	132
12.8	स्थानिक विकास कार्यक्रम (लोकसभा मतदार संघ)	133
12.9	स्थानिक विकास कार्यक्रम (विधानसभा मतदार संघ)	133
12.10	स्थानिक विकास कार्यक्रम (राज्यसभा सदस्य)	134
12.11	स्थानिक विकास कार्यक्रम (विधानपरिषद सदस्य)	134
<b>13. न्याय व प्रशासन</b>		
13.1	पोलीस अधिकारी/ कर्मचारी यांची संख्या	135
13.2	दिवाणी व फौजदारी न्यायालयांत निकाली काढलेली कामे/प्रकरणे	136
<b>14. संकीर्ण</b>		
14.1	चित्रपट गृहविषयक आकडेवारी	137
14.2	मुद्रणालये आणि त्यांनी प्रकाशित केलेली वर्तमानपत्रे व नियतकालिके	138
14.3	लोकसभा व विधानसभा निवडणुकाबाबतची आकडेवारी	139

भाग - I

जिल्हा सामाजिक व आर्थिक समालोचन

दृष्टीक्षेपात जिल्हा

## जिल्हा सामाजिक व आर्थिक समालोचन

### नांदेड जिल्ह्याचा समग्र आढावा

#### प्रस्तावना

नांदेड जिल्हा हा औरंगाबाद विभागातील ऐतिहासिक जिल्हा म्हणून ओळखला जातो. पवित्र गोदावरी नदी वरील नांदेड जिल्हा हा मध्यवर्ती क्षेत्र असल्याने त्यास गोदावरीचे नाभीस्थान मानले जाते. जिल्ह्याचे प्रमुख ठिकाण असलेले नांदेड हे शहर, गोदावरी नदीच्या काठावर वसलेले आहे. तसेच श्री.गुरु गोविंदसिंगजी सारख्या लढवय्यांच्या पदस्पर्शाने ही भूमी पुनीत झालेली असल्याने नांदेड शहरास पवित्र तिर्थक्षेत्राचे महत्त्व प्राप्त झाले आहे.

नांदेड जिल्हा दक्षिण महाराष्ट्राच्या पठारावर वसलेला आहे. जिल्ह्याच्या दक्षिणेकडील भाग हलक्या व माळरान जमीनीने व्यापलेला आहे. तसेच उत्तर पूर्व भाग हा डोंगराळ असल्याने शेती करण्यासाठी अयोग्य आहे. जिल्ह्याचा उर्वरित मध्य भाग सपाट सुपीक व काळी जमीन असलेला आहे. जिल्ह्यात भाग अथवा धरणावरील रेंज या नावाने ओळखल्या जाणा-या प्रमुख पर्वत राशी आहेत व त्या जिल्ह्याच्या उत्तर पश्चिम ते दक्षिण पूर्व भागात गेल्या आहेत. या शिवाय भोकर व हदगांव तहसिल मध्ये वाखेड पर्वत रांगा व, कंधार मुखेड तहसिल मध्ये बालाघाट ओळखल्या जाणा-या लहान पर्वत रांगा आहेत. जिल्ह्यात एकूण भौगोलीक क्षेत्राच्या 11.25 टक्के वनक्षेत्र आहे. पैकी 52 टक्के वनक्षेत्र किनवट तालुक्यात व्यापले आहे.

नांदेड हे जिल्हा मुख्यालय असून केंद्र व राज्यशासनाचे व इतर अनेक कार्यालये आहेत. तसेच 17 सप्टेंबर, 1994 रोजी स्वामी रामानंद तिर्थ मराठवाडा विद्यापीठाची स्थापना झाली. या विद्यापीठ कार्यक्षेत्रात नांदेड, लातूर, परभणी व हिंगोली हे चार जिल्हे येतात. नांदेड शहरालगत देशातील सर्वात मोठा उपसा सिंचन प्रकल्पांतर्गत असलेला कै. शंकरराव चव्हाण उपसा सिंचन प्रकल्प असून या प्रकल्पानुनच नांदेड शहरास पाणी पुरवठा होतो.

#### (1) स्थान व भौगोलीक वैशिष्ट्ये

नांदेड जिल्हा मराठवाड्यातील एकूण आठ जिल्ह्यांपैकी एक असून महाराष्ट्राच्या दक्षिण पूर्व सीमेला दक्षिणोत्तर पसरलेला आहे. व 18.15 ते 19.55 उत्तर अक्षांश व 77.7 ते 78.15 पूर्व रेखांश मध्ये स्थिर आहे. नांदेड जिल्ह्याच्या उत्तरेस महाराष्ट्राचा हिंगोली व यवतमाळ जिल्हा, उत्तर पश्चिमेस परभणी जिल्हा, पश्चिम व नैऋतेस लातूर जिल्हा आहे. जिल्ह्याच्या पूर्व व दक्षिण पूर्व दिशेला आंध्र प्रदेशातील अदिलाबाद, निझामाबाद हे जिल्हे आहेत. जिल्ह्याच्या दक्षिणेस कर्नाटक राज्यातील बिदर जिल्ह्याचे संतपूर तहसिल आहे.

जिल्ह्याचे एकूण क्षेत्रफळ 10502 चौ.कि.मी.असून ते महाराष्ट्र राज्याच्या 3.41 टक्के आहे. या क्षेत्रापैकी 211.1 (2.01%) चौ.कि.मी. क्षेत्र नागरी भागात असून 10298.9 (97.99%) ग्रामीण भागात येते. प्रशासकीय सोईच्या दृष्टिने जिल्ह्याचे 3 महसुली विभाग आहेत. त्यापैकी एक उपविभाग नांदेड येथे असून त्यात नांदेड, आर्घापूर, मुदखेड, भोकर, उमरी, कंधार, लोहा हे तहसिल येतात. दुसरा उपविभाग देगलूर येथे असून त्यात देगलूर, बिलोली, धर्माबाद, नायगांव, मुखेड हे तहसिल येतात. तर तिसरा उपविभाग, किनवट येथे असून त्यात किनवट, माहुर, हदगांव, व हिमायतनगर असे एकूण 16 तहसिल व पंचायत समित्या येतात.



२३ जिल्ह्यात ओसाड गावे धरून एकूण 1687 गावे आहेत. एकूण 1313 ग्रामपंचायती पैकी 1132 स्वतंत्र व 181 गट ग्रामपंचायती आहेत. जिल्ह्याच्या बारा नागरी क्षेत्रांपैकी नांदेड व वाघाळा शहरासाठी महानगरपालिका असून, देगलूर येथे ब वर्ग नगरपालिका असून बाकीच्या 10 म्हणजे मुदखेड, हदगाव, किंनवट, उमरी, बिलोली, घर्माबाद, कुडलवाडी, मुखेड, कंधार व लोहा या क वर्ग नगर पालिका आहेत. जिल्ह्यात एकूण 16 कृषि उत्पन्न बाजार समित्या असून त्यापैकी देगलूर या तहसिलमध्ये 2, अर्धापूर तहसिलमध्ये एकही नाही आणि उदरीत तहसिल मध्ये प्रत्येकी एक प्रमाणे कृषि उत्पन्न बाजार समित्या आहेत.

#### २४ भुविज्ञान

या जिल्ह्याच्या भुगर्भात महत्त्वाचे उल्लेखनीय असे खनिज पदार्थ आढळत नाहीत. किनवट तहसिलच्या काही भागात हलक्या प्रतीच्या चुनखडीचे साठे आढळतात. हि चुनखडी एक सारख्या प्रतीची नसते ती वाळू मिश्रीत असते. बांधकामासाठी लागणारी पाळूचे मोठे मोठे व विटांसाठी लागणारी विशिष्ट प्रकारची माती जिल्ह्यात आढळते.

#### २५ नदीनाले

जिल्ह्यातून वाहणा-या महत्त्वाच्या नद्या गोदावरी, मांजरा, मन्याड, सरस्वती, पैनगंगा, आसना, सीता व लेंडी या आहेत. गोदावरी नदी ही जिल्ह्यातील प्रमुख नदी असून ती जिल्ह्यात पश्चिमेकडून प्रवेश करते, व जिल्ह्याच्या मध्यभागातून पुर्वेकडे वाहते व आंध्र प्रदेशातील निझामाबाद जिल्ह्यात प्रवेश करते. गोदावरी नदीची सर्वात मोठी उपनदी असलेली मांजरा नदी दक्षिणेकडून उत्तरेकडे वाहून जिल्ह्याची व आंध्र प्रदेशाची हद्द पार करते. मन्याड नदी कंधार तहसिल मधून पश्चिमेकडून पुर्वेकडे वाहते व एकीकडे मुखेड व देगलूर तहसिलांची हद्द कायम करते. तर दुसरीकडे बिलोली तहसिलची हद्द बनते. सरस्वती नदी वाखेड पर्वतराशीतून उत्तरेकडून दक्षिणेकडे जिल्ह्याच्या पुर्वेकडील भागात वाहते व माळकौटा गावाजवळ गोदावरी नदीस मिळते. पुर्वेकडे वाहणारी आसना नदी नांदेड पासून 1 कि.मी. अंतरावर डाव्या किना-यावर गोदावरी नदीस मिळते. लेंडी नदी देगलूर तहसिल मध्ये पश्चिमेकडून पुर्वेकडे वाहते व ती अंशतः दक्षिणेकडे सीमे बरोबर वाहते व नंदर थोडी उत्तरेकडे मार्ग बदलून देगलूर तहसिल मधून वाहत जात मांजरा नदीस मिळते. पैनगंगा नदी जिल्ह्याची उत्तरेकडील हद्द कायम करते. व पुर्वेकडून वाहत जाऊन यवतमाळ जिल्ह्यातील वधा नदीस मिळते. कमी महत्त्वाची सीता नदी उत्तरेकडून तिघुन गोदावरी नदीस मिळते. जिल्ह्यातील डारमाही वाहणा-या नद्या गोदावरी, मांजरा, मन्याड व पैनगंगा आहेत.

#### २६ हवामान व पर्जन्य

हवामानाच्या दृष्टिने वर्षाचे 3 भाग पडतात. जून ते सप्टेंबर या महिन्यात जिल्ह्यात पाऊस पडतो. या काळात हवा साधारण उष्ण असली तरीही पावसाळी वातावरणामुळे त्यात गारपा असतो. ऑक्टोबर ते फेब्रुवारी या महिन्यात हवा कोरडी व थंड असते. ऑक्टोबर महिन्यात दिवसा उच्च तापते. परंतु सायंकाळपासून सकाळपर्यंत हवा थोडी थंड असते. नोव्हेंबर ते जानेवारी या महिन्यात अधुनमधुन काही दिवस थंडीची लाट येते आणि तुरळक पाऊस पडतो. मार्च ते मे या महिन्यात हवामान उष्ण व कोरडे असते. एप्रिल या महिन्याच्या दुस-या पंधरवाड्यापासून तापमानात वाढ होते परंतु बाराही महिन्यात रात्री त्यामानाने सुसहाय्य असातात. एकदरीत जिल्ह्याचे हवामान सुसहाय्य व उत्साहवर्धक असते. नांदेड येथील केद्रात पर्जन्यमापक यंत्र बसविले असून वर्ष-2007 या कालावधील किनवट तहसिल येथे सर्वात जास्त 1049 मि.मी. पर्जन्याची नोंद झाली आहे. सर्वात कमी कंधार तहसिल मध्ये 484 मि.मी. पर्जन्यमानाची नोंद झाली आहे.

## (2) लोकसंख्या

### जनगणना व वार्षिक अंदाज:-

2001च्या जनगणनेनुसार नांदेड जिल्ह्याची लोकसंख्या 28,76,259 आहे. तहसिलनिहाय लोकसंख्येची टक्केवारी खालीलप्रमाणे आहे. 1) नाहुर 3.02% 2) किनवट 7.32% 3) हिमनयतनगर 3.09% 4) हदगांव 7.80% 5) अर्धापूर 3.43% 6) नांदेड 20.82% 7) मुदखेड 3.38% 8) भोकर 4.15% 9) उमरी 3.00% 10) धर्माबाद 3.00% 11) बालोली 5.40% 12) नायगांव 5.60% 13) लोहा 7.21% 14) कंधार 7.35% 15) मुरखेड 8.45% 16) देगलूर 6.98%. 1991 ते 2001 या कालावधीमध्ये लोकसंख्या वाढीचा दशवार्षिक दर 23.08% होता.

### घनता:-

2001 च्या जनगणनेनुसार नांदेड जिल्ह्याचे क्षेत्रफळ महाराष्ट्राच्या क्षेत्रफळाच्या 3.42 टक्के आहे. तर लोकसंख्येशी टक्केवारी 2.97 येते. 2001 च्या जनगणनेत जिल्ह्यात दर चौरस कि.मी. मागे 274 लोकसंख्या येते. तर महाराष्ट्रात हेच प्रमाण 256 आहे.

### ग्रामीण व नागरी लोकसंख्या :-

जनगणना 2001 प्रमाणे जिल्ह्यातील एकूण लोकसंख्येपैकी 21,87 लक्ष लोकसंख्या म्हणजे 76.04% ग्रामीण भागात तर 6.89 लक्ष लोकसंख्या म्हणजे 23.96% नागरी भागात आहे. एकूण नागरी लोकसंख्येपैकी 4.38 लक्ष म्हणजेच 63.62% एकट्या नांदेड महानगरपालिका हद्दीत येते. तर उर्वरित 2.51 लक्ष म्हणजेच 36.38% लोकसंख्या उर्वरित नागरी क्षेत्रात येते. नांदेड नंतर मुदखेड, हदगांव, किनवट, उमरी, धर्माबाद, कुडलवाडी, बिलोली, देगलूर, मुखेड, कंधार व लोहा या नागरी भागातील दर हजार पुरुषांमागील स्त्रीयांचे प्रमाणात उल्लेखनीय फरक आहे.

### स्त्री पुरुष प्रमाण :-

2001 च्या जनगणनेप्रमाणे महाराष्ट्रात दर हजार पुरुषांमागे 922 स्त्रीयांचे प्रमाण आहे. तर नांदेड जिल्ह्यात हेच प्रमाण दरहजार पुरुषांमागे 942 इतके आहे. नागरी व ग्रामीण भागाचा विचार करता नागरी भागात 925 स्त्रीया असून आहे. ग्रामीण व नागरी भागातील दर हजार पुरुषांमागील स्त्रीयांचे प्रमाणात उल्लेखनीय फरक आहे.

### अनुसूचित जाती व अनुसूचित जमाती :-

जनगणना 2001, प्रमाणे जिल्ह्यात अनुसूचित जातीची लोकसंख्या 4,98,196 इतकी आहे. एकूण लोकसंख्येशी अनुसूचित जातीच्या लोकसंख्येची टक्केवारी 17.32 येते. महाराष्ट्रात अनुसूचित जातीची टक्केवारी 11.08 आहे. महाराष्ट्राशी तुलना करता जिल्ह्यातील अनुसूचित जातीचे प्रमाण अधिक आहे.

अनुसूचित जमातीची 2001 च्या जनगणनेप्रमाणे जिल्ह्यात 2,33,596 लोकसंख्या आहे. तिची टक्केवारी एकूण लोकसंख्येशी 8.12 येते. महाराष्ट्राची टक्केवारी 9.27 आहे. जिल्ह्यात सर्वात जास्त म्हणजे किनवट तहसिलमध्ये अनुसूचित जमातीची लोकसंख्या 58,527 इतकी आहे. एकूण किनवट तहसिलच्या लोकसंख्येशी त्याचे प्रमाण 27.79% आहे.

### कामकर्याची संख्या :-

कामकर्यांच्या संख्येत 1991 च्या जनगणनेत काहीही बदल केला नसून सिमांत कामकरी ही जुनी संज्ञा कायम ठेवण्यात आली आहे. पेशापोटी ज्यांना वर्षभर किंवा वर्षातील अधिक काळ काम मिळाले त्याला कामकरी ही संज्ञा वापरण्यात आली अर्थात स्वयंरोजगार करणारे शेतकरी, कुटीरोद्योगात काम करणारे व्यापारी इ.ची गणना कामगारात झाली. या उलट वर्षातील 1 दिवस अथवा काही दिवस किंवा रोज काही वेळेत पेशाच्या बदल्यात ज्याने काम केले त्याला सिमांत कामकरी धरण्यात आले.

जनगणना 1991 प्रमाणे जिल्ह्यात एकूण 9.27 लक्ष कामकरी आहेत. म्हणजेच एकूण लोकसंख्येशी कामकर्यांची टक्केवारी 38.76% येते. सिमांत कामकरी ह्या गणनेप्रमाणे 1.16 लक्ष म्हणजेच 4.97% आहेत. महाराष्ट्रात काम करणा-यांची व सिमांत काम करणा-यांची टक्केवारी 1991 च्या जनगणनेप्रमाणे अनुक्रमे 38.71 व 3.85 आहे. जनगणना 1991 मध्ये काम करणा-यांचे 10 वर्गात वर्गीकरण करण्यात आले असून त्यांची एकूण मुख्यतः काम करणा-यांशी टक्केवारी खालीलप्रमाणे आहे.

1	शेतकरी	36.77
2	शेतमजूर	41.36
3	पशुसंवर्धन, जंगलकाम, माच्छेकारी, शिकारी, फळबागा, मुळे इ. क्षेत्रात काम करणारे	1.25
4	खाणकाम आणि दगडकाम करणारे	0.06
5	वस्तूनिर्माण प्रक्रीया, सेवा व दुरुस्ती इ. उद्योगात काम करणारे	1.34
6	घरगुती उद्योगाव्यतिरीक्त इतर उद्योगात काम करणारे	3.90
7	बांधकाम करणारे	1.98
8	व्यापार आणि वाणिज्य क्षेत्रात काम करणारे	5.15
9	वाहतूक, साठवण आणि दळणवळण क्षेत्रात काम करणारे	1.52
10	इतर काम करणारे	6.66

असे 10 वर्गात वर्गीकरण करण्यात आलेले आहे. जिल्ह्यात शेतकरी व शेतमजूर यांचे प्रमाण जास्त आहे. नांदेड शहरात थोड्या फार प्रमाणांमध्ये लघु व कुटीरउद्योग आहेत. जिल्ह्यातील एकूण मुख्य ग्रामीण काम करणा-यांची टक्केवारी 43.32 तसेच जागूरी विभागातील मुख्य कामगारांची ही टक्केवारी 26.95 इतकी येते. सिमांत कामकरी 1.16 लक्ष म्हणजेच 4.97% आहे. एकूण काम न करणारे 12.00 लक्ष म्हणजेच 55.27% आहेत. महाराष्ट्रात मुख्यतः कामकर्यांची व सिमांत कामकर्यांची टक्केवारी 1991 च्या जनगणनेप्रमाणे अनुक्रमे 39.3 व 3.7 अशी आहे. राज्याच्या तुलनेत जिल्ह्यातील मुख्यतः कामकरी व सिमांत कामकरी यांची टक्केवारी जास्त आहे.

### वयोगटानुसार लोकसंख्या :-

लोकसंख्येची वयोगटानुसार 1991 च्या जनगणनेप्रमाणे 16 गटात विभागणी करण्यात आली असून त्यानुसार (1) 0 ते 9 वयोगटात 29.57% (2) 10 ते 14 वयोगटात 11.83% (3) 15 ते 19 वयोगटात 8.50% (4) 20 ते 24 वयोगटात 8.10% (5) 25 ते 29 वयोगटात 7.59% (6) 30 ते 34 वयोगटात 6.63% (7) 35 ते 39 वयोगटात 5.84%

(8) 40 ते 44 वयोगटात 5.04% 9) 45 ते 49 वयोगटात 3.90% 10) 50 ते 54 वयोगटात 3.63% 11) 55 ते 59 वयोगटात 2.25% 12) 60 ते 64 वयोगटात 2.86% 13) 65 ते 69 वयोगटात 1.41% 14) 70 ते 74 वयोगटात 1.33% 15) 75 ते 79 वयोगटात 0.04% 16) 80 चे वर वयोगटात 0.08% व राहिलेले 0.03% लोकसंख्या अनिर्देशित वयोगटात मोडले. वरील विवरणावरून असे दिसून येते की, 15 ते 59 या वयोगटातील 51.48% लोकसंख्या हे काम करण्यालायक असून 48.52% लोकसंख्या काम करण्यालायक नाही.

#### ६. साक्षरता प्रमाण:-

जिल्ह्यात 2001 च्या जनगणनेनुसार साक्षरता 68.52% असून तीच महाराष्ट्राची 77.3% आहे. साक्षरतेच्या प्रमाणात ग्रामीण व नागरी भागांमध्ये फारच तफावत असून नागरी भागाची टक्केवारी 78.61% असून ग्रामीण भागाची 65.28% आहे. नागरी भागात साक्षरतेची सर्वात जास्त टक्केवारी नांदेड शहराची तर सर्वात कमी बिलोली येथील असून अनुक्रमे 81.82% व 61.45% अशी आहे. ग्रामीण भागात सर्वात जास्त टक्केवारी नांदेड या तहसिलची तर सर्वात कमी धर्माबाद तहसिलमध्ये असून ती अनुक्रमे 69.03% व 58.62% अशी आहे. ग्रामीण भागात पुरुषांची साक्षरतेची सर्वात जास्त टक्केवारी माहुर या तहसिलमध्ये व सर्वात कमी धर्माबाद तहसिलमध्ये असून ती अनुक्रमे 85.33% व 73.62% आहे. तर स्त्रियांच्या बाबतीत ग्रामीण भागातील साक्षरतेची टक्केवारी सर्वात जास्त माहुर तहसिलमध्ये तर सर्वात कमी धर्माबाद तहसिलमध्ये असून ती अनुक्रमे 59.17% व 43.52% आहे.

#### ७. वापरात असलेली निवासोपयोगी घरे व कुटूंब:-

जनगणना 1991 प्रमाणे जिल्ह्यात निवासोपयोगी एकूण 4.04 लक्ष घरे असून या घरातून 4 लक्ष कुटूंबे राहात होती. 1981 च्या जनगणनेनुसार जिल्ह्यात निवासोपयोगी 3.05 लक्ष घरे व या घरात एकूण 3.00 लक्ष कुटूंबे राहात होती. 1991 च्या तुलनेत घरांची व कुटूंबाची संख्या खूप वाढलेली दिसते. महाराष्ट्रात 1991 च्या जनगणनेप्रमाणे 153.44 लक्ष कुटूंबे असून जिल्ह्यातील कुटूंबाची संख्या राज्याशी तुलना करता 2.61% म्हणजेच अतिशय कमी आहे.

### (3) वने

वर्ष 1998-99 या वर्षाच्या स्थाई माहितीवरून जिल्ह्यात एकूण 91,916 हेक्टर क्षेत्र जंगलव्याप्त होते. तरी यामधील थोड्याफार क्षेत्रातील जंगले हलक्या प्रतीची आहेत. एकूण भौगोलिक क्षेत्राचा विचार केल्यास जंगलव्याप्त क्षेत्र फक्त 8.90% एवढे असून महाराष्ट्रातील जंगलव्याप्त 17.56% क्षेत्रापेक्षा खूपच कमी आहे. पर्यावरणाचा समतोल राखण्याच्या दृष्टीने जंगलव्याप्त क्षेत्र जवळजवळ 33% एवढे असून जंगलातील क्षेत्र वाढविणे आवश्यक आहे. हे जंगलव्याप्त क्षेत्र वाढविण्याच्या दृष्टीने वने व सामाजिक वनिकरण खाते हे प्रयत्न करित असते तरी अद्याप म्हणावी तशी वाढ झालेली नाही. किनवट तहसिलमध्ये जंगलव्याप्त क्षेत्राची टक्केवारी सर्वात जास्त म्हणजे 62.29% त्या खालोखाल भोकर 14.98% हदगांव 12.00% मुखेड 8.10% नांदेड 2.03% कंधार 1.75% बिलोली 1.50% लोहा 1.36% व सर्वात कमी देगलूर 0.98% एवढे आहे. वरील आकडेवारीमधून असे दिसून येते की, नांदेड, बिलोली, देगलूर, मुखेड, कंधार व लोहा या तहसिलमध्ये जंगलदाढीचे विशेष प्रयत्न होणे आवश्यक आहे.

नांदेड जिल्ह्यातील जंगलापासून 2007-2008 या वर्षात वन उत्पादनाच्या विक्री पासून 22,592 हजार रु. चे उत्पादन झाले. त्यापैकी मुख्य उत्पादन म्हणजे जळावू लाकडाच्या व इतर लाकडाच्या विक्रीपासून 8,933 हजार रुपये व गोंण वन उत्पादनाचे बांबू, गवत, विडीचे पाने आणि इतर विक्रीपासून 13,659 हजार रुपयांचे उत्पादन मिळाले.

#### २४ जिल्हा उत्पन्न अंदाज:-

नांदेड जिल्ह्यासाठी क्षेत्रवार जिल्हा उत्पन्न व दरडोई उत्पन्न अंदाज अंतर्गत एकूण प्राथमिक क्षेत्र अ, द्वितीय क्षेत्र ब, व एकूण क्षेत्र क, असे तीन विभागात विभागले असून त्याचे सन 2006-07 साठीचे एकूण स्थूल जिल्हा उत्पन्न चालु किमतीनुसार 7,35,191 लक्ष रु. एवढे असून एकूण निव्वळ जिल्हा उत्पन्न 6,51,431 लक्ष रु. एवढे आहे. तसेच स्थिर किमती नुसार 5,5,97 रु. एवढे असून एकूण निव्वळ जिल्हा उत्पन्न 4,86,664 लक्ष रु. एवढे आहे.

#### २५ जिल्हा उत्पन्न अंदाज विषयीच्या मर्यादा:-

जिल्हा स्तरावरील उत्पन्नाचे अचुक अंदाज करण्यासाठी प्रदेशाला संचयीत होणारे उत्पन्न ही संकल्पना वापरणे योग्य असले तरी, जिल्हा स्तरावरील आर्थिक उलाढालीचा परिणाम जिल्हापुरताच मर्यादीत राहात नसल्यामुळे संबंधीत जिल्ह्याला बाहेरून प्राप्त होणारे व संबंधीत जिल्ह्यातून बाहेर जाणा-या उत्पन्नाचे मोजमाप करणे शक्य नसल्याने, सदर पध्दतीचा वापर करता येत नाही. त्यामुळे उत्पन्न स्त्रोत्र पध्दती (Income originating approach) या संकल्पनेचा अवलंब करून जिल्हा स्तरावरील उत्पन्नाचे अंदाज तयार करण्यात आलेले आहे. जिल्हा उत्पन्नाचे अंदाज तयार करण्याकरीता लागणारी मुलभुत माहिती अजूनही समाधानकारक उपलब्ध नाही. प्राथमिक क्षेत्राकरीता बहुतांश आकडेवारी उपलब्ध आहे मात्र इतर क्षेत्राकरीता आकडेवारी अतिशय अल्पशा प्रमाणात उपलब्ध आहे. ज्या क्षेत्राकरीता जिल्हा स्तरावरील आकडेवारी उपलब्ध नाही, त्या क्षेत्राकरीता जिल्हावार अनुरूप असे निर्देशांक वापरून त्या आधारे राज्य स्तरावरील उत्पन्नाची जिल्ह्यामध्ये विभागणी करण्यात आलेली आहे. आकडेवारीच्या उपलब्धतेचा अभाव अनुरूप निर्देशांकाचा वापर तसेच पध्दतीमधील अंतर्भुत उणीवा या सर्वांमुळे जिल्हा उत्पन्नाचे अचुक अंदाज साधण्यामध्ये मर्यादा येत असल्याने हे अंदाज उदात्त मानाने जिल्ह्यातील उत्पन्नाची पातळी अजमावण्याकरीता वापरावे. या प्रकाशनात प्रकाशित केलेले जिल्हा उत्पन्नाचे अंदाज वापरताना वरील मर्यादा लक्षात घ्याव्यात.

### (4) शेती

#### २६ जमीनीचा प्रकार -

जिल्ह्यातील जमीन सर्वसाधारण काळी सुपीक व कसदार अशा स्वरूपाची आहे. जिल्ह्यातील सर्व तहसिलमध्ये काळी जमीन आहे. या जमीनीत कॅल्शियम, मॅग्नेशियम व कार्बोनेटसचे प्रमाण अधिक आहे. परंतु नायट्रोजन, पोटॅश, फॉस्फेट व ह्युमसचे प्रमाण कमी आहे. या जमीनीत ओलावा व आर्द्रता टिकवून ठेवण्याची फार मोठी क्षमता असल्यामुळे जिल्ह्यातील कमी पावसाचे क्षेत्रात अशी जमीन उपयुक्त ठरते. उत्तम प्रतीची काळीची जमीन गोदावरी व तिच्या उपनद्यांच्या काठाकाठाने अरुंद पट्ट्यात आढळते. चांगल्या प्रतीची काळीची जमीन मांजरा व मन्याड नदीच्या काठाकाठाने बिलोली तहसिलमध्ये आढळते. तर बिलोली

तहसिलमध्ये इतरत्र ती हलक्या प्रतीची व नोकळ्या दगडांनी झाकलेली अशा प्रकारची आहे. टेकड्यांच्या पायथ्याशी लागून असलेल्या भागात मात्र काळीची जमीन दुर्मिळ असून फारच हलक्या प्रतीची आढळते. देगलुर तहसिल जिल्ह्यातील सर्वात लहान तहसिल असले तरी उत्तम प्रतीची काळीची जमीन त्या तहसिलला लाभलेली आहे. तहसिलच्या पश्चिमेकडील थोड्याशा भागाव्यतीरीक्त तहसिलमधील सर्व जमीन उच्च प्रतीची व रब्बी पिकासाठी योग्य अशी आहे. कधार व लोहा चे अर्थ तहसिल काळीची व भारीची जमीन असलेला आहे व त्या भागात रब्बीची पिके घेतली जातात. हदगांव तहसिलमधील जवळपास 3/4 जमीन विशेषतः पैगंगच्या काठाजवळची जमीन सुपीक आहे. तहसिलच्या दक्षिणेकडील टेकडीजवळच्या जमिनीत थोडा क्षारयुक्त पदार्थ निसळला असल्याचे आढळून येते. बाकीच्या भोकर व किणवट या दोन तहसिलमध्ये टैरुडगा व माळसानाचा भाग दगळून जर सर्व जमीन काळीची व भारीची आहे. मागील काही वर्षात पर्जन्यमान कमी झाल्याने भुगर्भातील पाण्याची पातळी खाली जात आहे. जिल्ह्यात जमीनीखालील पाण्याचा थर वंगवेगळ्या ठिकाणी वंगवेगळ्या अंतरावर म्हणजेच जमीनीपासून सर्वसाधारणपणे 18 फुटांपासून 200 फुटांपर्यंत आहे.

#### २४ जमीनीचा वापर -

जमीनीच्या वापराबद्दलची व पीकाखालील असलेले प्रत्यक्ष क्षेत्राची आकडेवारी प्रकाशनाच्या संदर्भिय वर्षाकरीता लवकर उपलब्ध होत नसल्याने स्थाई स्वरूपाची 1998-99 वर्षाची आकडेवारी चर्चेसाठी विचारात घेण्यात आली आहे. जिल्ह्याच्या एकूण 10.33 लक्ष हेक्टर भौगोलीक क्षेत्रापैकी 0.92 लक्ष हेक्टर वनक्षेत्र असून त्याची एकूण क्षेत्रफळाची टक्केवारी 0.89 आहे. शेत्योग्य नसलेले एकूण क्षेत्र 0.57 लक्ष हेक्टर असून पडीक जमीनीव्यतीरीक्त लागवडीलायक परंतु पडीक जमीन 0.32 लक्ष हेक्टर चालू पड व इतर पड 0.95 लक्ष हेक्टर आणि निव्वळ कसलेले क्षेत्र 7.11 लक्ष हेक्टर एवढे आहे. लागवडीलायक वहीत जमीनीपैकी जवळजवळ 0.38 लक्ष हेक्टर हे कायम गुरेवारण क्षेत्र असून जिल्ह्यात असलेल्या एकूण गोजातीय पशुधन याचेशी त्याचे प्रमाण 0.04 हेक्टर असून ते फारच कमी आहे. असे असले तरीही जनावरांच्या चा-याचा प्रश्न इतर पडीक जमीनीमुळे थोड्याफार प्रमाणात सुटण्यास मदत मिळते. एकूण 7.11 लक्ष हेक्टर निव्वळ लागवडीखालील क्षेत्र असून प्रत्येक माणसांमार्गे 0.40 हेक्टर असे पडते. आणि सर्वसाधारण पिके परिरधीतीप्रमाण व अवलविण्यात येणा-या सुधारीत शेत्यी पध्दतीमुळे पुरेसे आहे असे यादते. जिल्ह्यात पावसाचे प्रमाण जरी ठिक असले तरी ब-याच वर्षी पाऊस वेळेवर व पुरेसर नसल्यामुळे ओलीत क्षेत्राचे प्रमाण कमी असल्यामुळे दुबार पिकाखालील क्षेत्र कमी आहे. पाऊस वेळेवर व समप्रमाणात पडल्यास जिरायत जमीनीवरही दुबार पिके घेतली जातात.

#### २५ वहीत धारण केलेली जमीन व खातेदार:-

वर्ष 1990-91 च्या वृषि गणनेनुसार, जिल्ह्यात 379505 खातेदार असून त्यांनी धारण केलेली जमीन 8,03,607 हेक्टर एवढी आहे. या खातेदारांपैकी 1 हेक्टरचे आत जमीन धारण करणारे एकूण 1,00,489 खातेदार असून त्यांनी धारण केलेली जमीन फक्त 61,275 हेक्टर आहे. त्याचप्रमाणे 1 ते 2 हेक्टर पर्यंत जमीन धारण करणारे एकूण 1,32,988 खातेदार असून त्यांचेकडे 1,95,186 हेक्टर एवढी जमीन आहे. याचाच अर्थ असा की, जिल्ह्यात एकूण 2,33,477 अत्यल्प व अल्प भुधारक असून त्यांनी 2,56,461 हेक्टर जमीन धारण केलेली आहे. अल्प व मध्यम भुधारकांचे खातेदारांशी प्रमाण 61.52% व त्यांच्याकडे असलेले जमीनीचे प्रमाण फक्त 31.91% आहे.

अ. क्र.	जमीनधारण हेक्टर	एकूण खातेदार	एकूण धारण केलेली जमीन	एकूण खातेदारांशी प्रमाण	एकूण जमीनीशी प्रमाण
1	2	3	4	5	6
1	0.00 ते 1.00	100489	61275	26.48	7.62
2	1.00 ते 2.00	132988	195186	35.04	24.29
3	2.00 ते 5.00	119740	358063	31.55	44.56
4	5.00 ते 10.00	23672	154799	6.24	19.26
5	10.00 ते 20.00	2488	30819	0.66	3.84
6	20.00 ते जास्त	128	3465	0.03	0.43
	एकूण	379505	803607	100.00	100.00

वरील तक्त्यावरून असे दिसून येईल की 5 ते 10 हेक्टर जमीनधारकाचे प्रमाण 6.24% असून त्यांनी धारण केलेल्या जमीनीचे एकूण जमीनीशी प्रमाण जवळपास 19.26% आहे. तर 10 ते 20 हेक्टर जमीनधारकाचे प्रमाण 0.66% व त्यांनी धारण केलेल्या जमीनीचे प्रमाण 3.84% आहे. जिल्ह्यात 20 हेक्टर पेक्षा जास्त जमीन धारण करणारे 128 खातेदार असून त्याचे एकूण खातेदारांशी व धारण केलेल्या जमीनीचे प्रमाण अनुक्रमे 0.03% व 0.43% असे आहे.

#### ६. पिके व पिकपध्दती:-

या जिल्ह्यात खरीप आणि रब्बी ही दोन्हीही पिके घेतली जात असून खरीप हंगामामध्ये संकरीत ज्वारी, बाजरी, तुर, मूग, उडीद, सोयाबीन आणि कापूस तसेच भुईमुग ही पिके प्रामुख्याने घेतली जातात. रब्बी हंगामामध्ये गहू, हरभरा, करडई ही पिके प्रामुख्याने घेतली जातात. बारमाही पिकामध्ये ऊस आणि केळी ही पिके मुख्य असून जेथे ओलीतांची सोय आहे अशा क्षेत्रात उन्हाळी भुईमुग, गहू, सुर्यफूल ही पिके घेतली जातात, भाजीपाला आणि फळे ही पिके पाण्याची सोय आहे अशा ठिकाणी सर्वसाधारणपणे वर्षभर घेतली जातात.

जिल्ह्यात 1998-99 या वर्षी लागवडीखाली असलेल्या क्षेत्राचे अभ्यासावरून असे दिसून येते की एकूण लागवडीखालील क्षेत्रापैकी ज्वारी 30.15%, गहू 2.01%, तांदुळ 4.75% आणि बाजरी 0.08% क्षेत्र होते. तर एकूण तृणधान्याखालील 37.09% क्षेत्र होते. एकूण कडधान्याचे क्षेत्र 17.66% तर खाद्य पिकाचे क्षेत्र 58.20% असून कापूस पिकाचे क्षेत्र 37.46% होते. व्यापारी पिकामध्ये प्रामुख्याने कापूस आणि ऊस ही पिके घेतली जात असून गेल्या काही वर्षात साखर कारखान्यांची संख्या वाढत आहे.

#### ७. पिक उत्पादन व मुख्य पिकांचे उत्पादनाचे प्रमाण:-

जिल्ह्यातील जमीन सर्वसाधारणपणे काळी, सुपीक व कसदार अशा स्वरूपाची आहे. पावसाच्या अनियमितपणामुळे गेल्या वर्षाच्या तुलनेत या वर्षातील उत्पादनात वाढ व घट दिसून येते. वर्ष 2007-2008 या वर्षात तृणधान्याचे उत्पादन 2.90 लक्ष मे.टन ऐवढे तर कडधान्याचे उत्पादन 1.08 लक्ष टन ऐवढे झाले. कपाशीचे उत्पादन 194900 गासडया (1 गाठ = 170 कि.ग्रॅ.) तर ऊसाचे उत्पादन डेस्क केनच्या स्वरूपात 4717 टन झाले आहे. उत्पादनाची मुख्य पिकांचे दर हेक्टरी प्रमाण पुढील प्रमाणे आहे. गहू 1218 कि.ग्रॅ., ज्वारी 1215 कि.ग्रॅ., तुर 905 कि.ग्रॅ., कापूस 142 (गाठी) कि. उडीद 518 कि.ग्रॅ., मूग 483 कि.ग्रॅ., हरभरा 501 कि.ग्रॅ., ऊस 4900 डेस्क केनच्या स्वरूपात आहे.

### ६४ सेंद्रीय व रासायनिक खतांचा वापर:-

जिल्ह्यात वर्ष 2007-2008 या वर्षी जिल्हा परिषद व स्थानिक संस्था मार्फत एकूण खतवाटप 2,86,680 मे.टन करण्यात आले आहे. संकरीत व सुधारीत बियाणांच्या वापराबरोबरच सेंद्रीय व रासायनिक खतांच्या वापराच्या प्रमाणात वाढ हातांना दिसते.

### ६५ पीक संरक्षण:-

पिक संरक्षणासाठी कृषी खात्यामार्फत योजना राबविण्यात येत असून शेतकरी स्वतः या कामी पुढाकार घेवून आपल्या पिकाचे संरक्षण किटकनाशके औषधे वापरून करतात. या किटकनाशक फवारणीमध्ये कपाशीवरील फवारणीचे प्रमाण जवळपास 85% एवढे असते. अल्प व अत्यल्प भुवारकांना किटकरांग प्रतिबंधक उपायासाठी पिकसंरक्षण औषधी 50% अनुदानावर देण्यात येते.

### ६६ कृषिउत्पन्न बाजार समिती:-

जिल्ह्यात एकूण 16 कृषी उत्पन्न बाजारसमित्या असून त्या नांदेड, मुदखेड, हदगांव, हिमायतनगर, किनवट, माहुर, भोकर, उमरी, धर्माबाद, कुंडलवाडी, नायगांव, देगलूर, हनेगांव, मुखेड, कंधार, लोहा येथे आहेत. या कृषी उत्पन्न बाजार समित्यामार्फत वर्ष 2007-08 या वर्षी 85668 टन मालाची उलाढाल करण्यात आली व त्याची एकूण किंमत 1873427 हजार रु. एवढी होती. कापूस खरेदीसाठी एकाधिकार खरेदी तत्वावर कापसाची खरेदी कापूस महामंडळातर्फे करण्यात येत असून वर्ष 2007-08 या वर्षी 17808 टन कापसाची खरेदी करण्यात आली. त्याची एकूण किंमत 4775.05 लक्ष रु.होती.

### ६७ वखारी व पणन:-

धान्याची साठवण करण्यासाठी वखार महामंडळाची नांदेड येथे 12 गोदामे असून त्याची क्षमता 22000 मे.टन एवढी आहे. याशिवाय, जिल्ह्यात शासकीय गोदामे, सहकारी क्षेत्राची गोदामे, मार्केट फेडरेशनची गोदामे, महाराष्ट्र वखार महामंडळाची गोदामे व खाजगी अशी एकूण 183 गोदामे असून त्याची साठवण्याची एकूण क्षमता जवळपास 68000 टनापर्यंत आहे. सर्वांत म्हणजे 101 गोदामे ही सहकार क्षेत्रातील असून त्याखालोखाल 48 शासकीय तर वखार महामंडळाची 12 गोदामे आहेत. जिल्ह्यात एकूण 14 स्वतंत्र नियंत्रित बाजारपेठा असून त्यांच्याकडे स्वतःची गोदामे व मार्केट आहेत. बाजारसमित्याकडून शेतीमालाची साठवण व शेतकऱ्याची थांबण्याची सोय, पिण्याची पाण्याची सोय इ. सुविधा केली जाते.

### ६८ मुसुधार कार्यक्रम:-

जिल्ह्यात मृदसंधारण विभागातर्फे सर्वकृष पाणलोट क्षेत्र विकास योजनेअंतर्गत जमीनीच्या बांध बंधीस्तीची, नालाबंदी, नाला सरळ करणे इ. कामे करण्यात येत असून मोठ्या व मध्यम प्रकल्पांतर्गत पाटबंधारे विभागातर्फे जमीन दुरुस्तीची कामे घेतली जातात.



### ❖ दारीद्रय निर्मुलन कार्यक्रम:-

ग्रामविकास खात्याने केलेल्या पाहणीनुसार जिल्ह्यात 144843 (2007 अस्थाई) कुटूंबे दारीद्रय रेषेखाली असून त्यांचेसाठी विविध योजना राबविल्या जातात. यामध्ये कृषी विभागाकडून जिल्हा परिषदेमार्फत अल्पभुधारकांना वर्षाच्या कालावधीमध्ये प्रत्येक तहसिलमधून लाभधारकासाठी जमीन सुधारणा शेतीची अन्नजारे, बैलगाडी, दुभती जनावरे, विहीरी खोदणे, विद्युत पंप बसविणे इ.साठी अनुदान दिले जाते. त्याचप्रमाणे 20 कलमी कार्यक्रमांतर्गत जिल्हा विकास यंत्रणेकडून अल्पभुधारक आणि भुमीहीन मजुर आणि दारीद्रय रेषेखालील कुटूंबांना उद्योग व्यवसायासाठी शेतीसुधारणा, सिंचनाच्या सोयी उपलब्ध करण्यासाठी तसेच दुभती जनावरे इ. खरेदी करण्यासाठी अर्थ सहाय्य दिले जाते.

### ❖ सिंचन :-

नांदेड जिल्ह्यात मोठ्या प्रकल्पापैकी पूर्णा प्रकल्प 20 हजार हेक्टर क्षेत्र, मनास प्रकल्प 23,310 हेक्टर क्षेत्र आणि लोअर गोदावरी (विष्णुपूरी प्रकल्प) 28,340 हेक्टर क्षेत्र ओलीताखाली येते. याशिवाय 10 मध्यम प्रकल्प असून त्यापैकी 3 प्रकल्पाचे काम पूर्ण झाले आहे. उर्वरित 2 मध्यम प्रकल्पाचे काम प्रगतीपथावर आहे. याशिवाय 569 लघुकामे पूर्ण करण्यात आली आहेत आणि 7134 कुपनलीकांचा सिंचनासाठी उपयोग केला जातो परंतु वर्ष 1998-99 या वर्षात 90,226 हेक्टर ऐवढे क्षेत्र सिंचनाखाली होते. एकूण लागवडीखाली क्षेत्राशी हे प्रमाण 10.88% पडते. गेल्या काही वर्षातील दुष्काळ परिस्थितीमुळे सिंचन प्रकल्पाद्वारे पुरेसे ओलीत होऊ शकले नाही. दरिल 90,226 हेक्टर ओलीत क्षेत्रापैकी या प्रकल्पापासून फक्त 10,833 हेक्टर ऐवढे ओलीत झाले असून राहिलेले 19,324 हेक्टर क्षेत्र विहीरीपासून ओलीत करण्यात आले. एकूण ओलीताखालील क्षेत्रापैकी 46.88% क्षेत्र अन्नधान्य पिकाखाली असून उसाखालील 14.96% एकूण गळीताखालील 16.40% व राहिलेले क्षेत्रफळ भाजीपाला व इतर पिकाखाली होते.

### ❖ विशेष उपसा जलसिंचन योजना :-

लोअर गोदावरी-(विष्णुपूरी प्रकल्प) ही एक मोठी उपसा जलसिंचन योजना असून ती नांदेड शहराच्या वरच्या बाजूस अंदाजे 8 कि.मी. अंतरावर असर्जन गावाजवळ तालुका व जिल्हा नांदेड येथे असून या प्रकल्पाखाली एकूण सिंचन क्षेत्र 28,340 हेक्टर त्यापैकी नांदेड 6,090 हेक्टर कंधार 18,170 हेक्टर व बिलोली 4,080 हेक्टर असे आहे. हा प्रकल्प जलसिंचनाच्या सर्वसाधारणपणे उभारण्यात येत असलेल्या प्रकल्पापासून वेगळ्या पद्धतीने घेण्यात आलेला आहे. जलाशयातील 23.25 क्युसेक्स पाणि आगोदर 55 मि. उंचीवर 850 अश्व शक्तीच्या इलेक्ट्रीकल पंपाद्वारे उपसा करण्यात येऊन मग ते पोलादाच्या मोठ्या आकाराच्या उर्ध्वन नलीकामधून कुंभापर्यंत पोहचविण्यात येते.

## (5) पशुसंवर्धन

### २३ पशुधन

वर्ष 2003 च्या पशुगणनेप्रमाणे जिल्ह्यात 3 वर्षावरील एकूण 2.02 लक्ष गाई होत्या पैकी 1.09 लक्ष गाई दुध देणा-या होत्या. सुधारीत म्हणजेच संकरीत गाई 2003 च्या पशुगणनेप्रमाणे 14,307 होत्या. जिल्ह्यात दुग्ध व्यवसाय, पुरक व्यवसाय म्हणून शेतकरी व शेतमजुरांना मिळाया म्हणून ग्रामीण विकास यंत्रणेमार्फत 1991 पासून दुभत्या गाईचे शटप होत आहे. यामुळे सध्या उत्पदनात जिल्हा नुकताच स्वयंपूर्ण झालेला नाही तर जास्तीचे दुध जिल्हाबाहेर जात आहे. याच गणनेप्रमाणे 3 वर्षावरील 2.47 लक्ष बैल होते. दर बैलजोडीमागे 1997-98 ला प्रतीताखाली एकूण क्षेत्राचे प्रमाण 5.93 हेक्टर संत. याच गणनेप्रमाणे एकूण म्हशी व रेड्यांची संख्या 2.48 लक्ष होती. पैकी तीन वर्षावरील रेडे 3,703 व म्हशी 1.63 लक्ष होत्या. पैकी दुध देणा-या 1.08 लक्ष होत्या. जिल्ह्यात रेडे शंतीकामाला, वाहतुक कामाला वापरण्याची पध्दत नसल्यामुळे रेड्याचे प्रमाण कमी आहे. या अधीच्या गणनेची तुलना करता जिल्ह्यात एकूण गाई व म्हशीच्या तुलनेत 2.5% घट दिसून येते. याच गणनेप्रमाणे जिल्ह्यात एकूण 3.50 लक्ष शेळ्या व 0.48 लक्ष मेंढ्या होत्या. मेंढपाळाचा व्यवसाय जिल्ह्यात मोठ्या प्रमाणात नाही मात्र कास्तकार शेळ्या दुधाकरीता तसेच मांस मिळविण्याकरीता पाळतात. सर्वसाधारणतः बोकड 1 वर्षाचे झाल्यावर विक्री केला जातो व तेथुन पुढे तो कत्तलखान्याकडे रवाना केला जातो. जिल्ह्यात मेंढ्या मध्यम प्रतीच्या असून त्यांचेपासून मिळणा-या लोकरीचे प्रमाण कमी आहे. व लोकरीचा दर्जा फारसा चांगला नसतो. याच गणनेप्रमाणे जिल्ह्यात कोंबड्या व बदके 5.53 लक्ष होत्या. कुक्कुटपालनाचा पुरक व्यवसाय जिल्ह्यात असून फारसा लोकप्रिय नाही. शेतकरी घरी अंडी मिळविण्याकरीता कोंबड्या पाळतात. सुधारीत जातीच्या कोंबड्या पाळण्याचे प्रमाण जिल्ह्यात फारच कमी दिसते. उन्हाळ्यात रोग आल्यास कोंबड्याचे मृत्युचे प्रमाण जास्त दिसते. मागील गणनेची तुलना करता कोंबड्या व बदके यांच्यात 1.38% वाढ दिसून येते.

### २४ पशुउत्पादन

वर उल्लेखिल्याप्रमाणे दुग्ध व्यवसाय हा पुरक व्यवसाय असून जिल्ह्यात एकूण 668 दुग्ध सहकारी संस्था आहेत. नांदेड येथील शासकीय दुग्ध डेअरीत या संस्थामार्फत दुग्ध जमा होते. वर्ष 2007-2008 मध्ये एकूण 33,93,030 लिटर खरेदी सहकारी संस्थामार्फत करण्यात आली. या खेरीज घरगुती वापरात शेतकरी दुग्ध ठेवतात. तसेच बाहेरील जिल्ह्यातून दुग्ध संकलीत केले जाते. शिवाय शहरातून व खेड्यातून खाजगी दुग्ध विकणारेही दुग्धाची विक्री करीत असतात. नांदेड पासून जवळ असलेल्या घनेगांव येथे शासकीय दुग्ध योजनेतर्गत एक डेअरी सेंटर आहे. जिल्ह्यात 24 अधिकृत कत्तलखाने असून 2007-08 वर्षात 30,102 जनावरे आणि 55,530 शेळ्या, मेंढ्याची कत्तल केली गेली. जिल्ह्यात कुक्कुटपालन व्यवसाय मोठ्या प्रमाणात चालत नाही. फक्त अर्धापूर येथे एक शासकीय कुक्कुटपालन केंद्र आहे. नांदेड शहराला लागणा या अंड्याचा पुरवठा आंध्र प्रदेशातील हैद्राबाद या भागातून होतो.

### २५ पशु उपचार सोयी

जिल्ह्यात पशु उपचार सोयी जिल्हा परिषदे मार्फत पुरविण्यात येतात. नांदेड येथे पशु वैद्यकीय शल्य चिकित्सालय आहे. जिल्हा परिषदेचे एकूण 103 पशुवैद्यकीय प्रथमोपचार केंद्रे वर्ष 2007-08 वर्षात होते. जनावरांमध्ये साथीच्या रोगाचा प्रादुर्भाव झाल्यास लस टोचणीचा कार्यक्रम घेण्यात येतो. तसेच बैलांचे खच्चीकरण केले जाते. या खेरीज राज्य

शासनातर्फ ग्रामीण उपचार केंद्रेही यालपीले जातात. व केंद्रातून संकरीत गायी निर्माण करण्याकरीता कृत्रिम संभारजेचे काम केले जाते. तसेच वैद्यकीय सेवा उपलब्ध केली जाते. सन 2007-08 वर्षात 1 कृत्रिम रेतन केंद्र आणि 182 कृत्रिम रेतन उपकेंद्रे कार्यरत होती. तसेच पशुवैद्यकीय दवाखाने 73 व मुखेड तालुक्यामध्ये एक शेळी पैदास क्षेत्र आहे.

#### २. पशुधन विकास कार्यक्रम

जिल्ह्यात विकास कार्यक्रमांतर्गत वैद्यकीय सेवा उपलब्ध करून देण्याकरीता पशु दवाखाने व उपचार केंद्रे यांची सतत वाढ केली जात आहे, तसेच जास्त दुध उपलब्ध होण्याकरीता संकरीत गायी पैदासीचा कार्यक्रम मोठ्या प्रमाणावर चेतला जात आहे. गोठलेल्या पुरवठा पुरवठा पुणे येथून होतो. खेरीज गोकूळ ग्रामीण योजना, ग्रामीण विकास यंत्रणा यांचेमार्फत गायी व म्हशीचा पुरवठा होतो त्याचप्रमाणे वैरण विकास कार्यक्रमही जिल्ह्यात राबविला जातो. दुध संकलनाकरीता जिल्ह्यात दुध संकलन मार्ग वाढविले जात आहेत. खेरीज शासकीय दुध डेअरी योजनेमार्फत नांदेड व नरसी येथे दुध नासु नये म्हणून शीतकेंद्रे आहेत. नांदेड येथे मेष विकास संस्थेमार्फत सुधारित मेंढ्या उत्पादनाचा कार्यक्रम घेण्यात येतो. लोकरीला योग्य भाव मिळावा म्हणून लोकरी खरेदी केली जाते. खरेदी केलेली लोकर, वस्तू निर्मिती करिता पुरविली जाते.

#### (6) मत्स्य व्यवसाय

जिल्ह्यात वाहत्या सद्येत् व गोड्या पाण्यात मत्स्य व्यवसाय केला जातो. मोठ्या व मध्यम प्रकल्पातही मत्स्य संवर्धन करून मत्स्य उत्पादन केले जाते. वाहत्या पाण्यात मासे पकडण्याचा व्यवसाय थोडे दिवस चालतो. कारण बारमाही वाहणा-या नद्या जिल्ह्यात गोदावरी सोडल्यास इतर काही विशेष नद्या नाहीत. गोदावरी नदी पण काही ठिकाणी कोरडी पडते. मोठ्या नद्यांची जिल्ह्यातील लांबी 700 कि.मी.एवढी आहे. शिवाय जिल्ह्यात एकूण 454 जलाशय व तलाव असून जलक्षेत्र 7,424 हेक्टर आहे. जिल्ह्यात 114 मच्छिमार संस्था असून 5,900 सभासद आहेत. जिल्ह्यात कटला, राहु, माळ, सिगाडा व सायप्रिनस या प्रमुख जातींच्या मासळ्यांचे संवर्धन करून विक्री केली जाते. वर्ष 2007-08 मध्ये 5479 मे.टन मासळी पकडली गेली. त्यांची किंमत 1369.50 लक्ष रु. होत.

#### २. विकास कार्यक्रम

जिल्ह्यात कटला, राहु, माळ, सिगाडा, व सायप्रिनस या जातीचे मत्स्य बीज मत्स्यसंवर्धनाकरीता वाटले जाते. या खेरीज मत्स्य पकडण्याकरीता सुधारीत नायलॉन जाळी यांचे वाटप होते. बारुळ, लोणी व करडखेड येथे मत्स्यबीज उत्पादन प्रकल्प कार्यरत असून त्यामध्ये मत्स्यबीज उत्पत्ती होत आहे.

#### (7) विद्युतीकरण व विद्युत पुरवठा

#### २. शहर व खेड्यांचे विद्युतीकरण

जिल्ह्यामध्ये 2007-08 अखेर पर्यंत कोणत्याही प्रकारचा विद्युत प्रकल्प स्थापन झालेला नाही. मात्र महाराष्ट्र राज्य विद्युत मंडळातर्फे वीज पुरविली जाते. मार्च 1996 अखेर

जिल्ह्यातील सर्व नागरी केंद्रे व सर्व गावांचे विद्युतीकरण झाले असून त्यांची टक्केवारी 100% आहे.

#### शेतीकरीता पंपाचे विद्युतीकरण

जिल्ह्यात शेतीकरीता विजेची मागणी वाढत्या प्रमाणावर आहे. मार्च 2008 अखेर 1567 विद्युतपंप बसविण्यात आले आहेत.

#### विद्युत वापर

वर्ष 2007-08 मध्ये एकूण 7,60,790 हजार किलोवॉटस तास वीज जिल्ह्यात वापरता आली. वापरानुसार टक्केवारी घरगुती वापर 19.33%, शेती 65.53%, औद्योगिक व सार्वजनिक दिवाबत्ती 4.4%, व्यापार 4.28% व इतर 2.71%.

### (8) खाणी व कारखाने

#### खाणी

जिल्ह्यात उल्लेखनीय असे कोणत्याही प्रकारचे खनिज उत्पादन नाही. परंतु किनवट तहसिल मधील काही भागात इलक्या प्रतीच्या चुनखडीचे साठे आढळतात. ही चुनखडी एक सारख्या प्रतीची नसते व वाळू मिश्रीत असते. विटमट्ट्याकरीता माती, बांधकामाकरीता वाळू व दगड मात्र उपलब्ध आहे. महसूल खात्यामार्फत दाखला देवून विटाकरीता माती व बांधकामासाठी दगड इ. घेतले जातात.

#### कारखाने

नांदेड जिल्ह्यात 2006 मध्ये एकूण 275 नोंदणीकृत कारखान्यापैकी 93 कारखाने बंद होते. उर्वरीत 180 कारखान्यामध्ये 3317 कामगार होते. जिल्ह्यातील दर लाख लोकसंख्येशी औद्योगिक कामगारांचे प्रमाण 155 आहे.

#### विकास कार्यक्रम

महाराष्ट्र औद्योगिक विकास महामंडळाची नांदेड येथे 815 एकर जमीन असून महामंडळामार्फत आतापर्यंत M.I.D.C. क्षेत्रात उद्योजकांना 238 प्लॉटचे घाटप करण्यात आले. व त्यापैकी ब-याचशा प्लॉटमध्ये कारखाने सुरु करण्यात आले. शिवाय सहकारी उद्योग वसाहती नांदेड, लोहा, धर्माबाद आणि देगलूर येथे आहेत. मोठ्या उद्योगाच्या विकासाबरोबर लघु, कूटीर उद्योगाची वाढ करण्याच्या दृष्टीने जिल्हा उद्योग केंद्रामार्फत प्रयत्न केला जात आहे. स्वयंरोजगारासाठी लघु व कूटीरोद्योग स्थापनेसाठी जिल्हा उद्योग केंद्रामार्फत सर्व प्रकारचे मार्गदर्शन मिळते. व राष्ट्रीयकृत बँकामार्फत उद्योजकांना कर्ज मिळण्यासाठी शिफारसही केली जाते. जिल्ह्यात सहकारी क्षेत्रातील नांदेड, धर्माबाद, लोहा, व देगलूर येथे प्रत्येकी 1 अंशा 4 सहकारी औद्योगिक वसाहती व महाराष्ट्र औद्योगिक विकास महामंडळाच्या 2 लघु औद्योगिक वसाहती किनवट व उमरी येथे आहेत.

## (9) रस्ते वाहतूक व दळणवळण

### २४ रेल्वे

जिल्ह्यात दक्षिण मध्य रेल्वेची ब्रॉडगेज लाईन आहे. काचीगुडा मनमाड रेल्वे लाईन व मुदखेड अदिलाबाद हे लोहमार्ग जिल्ह्यातून जातात. व त्याची एकूण लांबी 208 कि.मी. आहे. तसेच मराठवाड्याच्या सर्वांगीण विकास साधण्याच्या दृष्टिकोनातून नांदेड येथे रेल्वेच्या विभागीय कार्यालयाची स्थापना करण्यात आली आहे.

### २५ रस्ते

जिल्ह्यात मार्च 2008 अखेर वर्गीकृत रस्त्याची लांबी 10919.06 कि.मी. आहे. त्यापैकी 1273 कि.मी. सज्य महामार्ग आहे. 2652 कि.मी. प्रमुख जिल्हा रस्ते असून 1611 कि.मी. इतर जिल्हा रस्ते आहेत. खेड्यांच्या रस्त्याची लांबी 4310 कि.मी. आहे. वरील सर्व रस्त्यापैकी 4871 कि.मी. रस्त्यांचे डांबरीकरण झाले असून 5334 कि.मी. रस्ते खडीचे आहेत. 1061 कि.मी. रस्ते इतर नाल वापरून तयार केले आहेत. एकूण सर्व रस्ते विचारात घेता जिल्ह्यात दर 100 चौ.कि.मी. मागे 103.99 कि.मी. रस्ते येतात. जिल्ह्यात एकूण खेड्यापैकी मार्च 2007 अखेर 980 खेडी पृष्ठांकीत रस्त्यांना जोडलेली आहेत.

### २६ नोंदणीकृत वाहने

मार्च 2008 अखेर जिल्ह्यात एकूण 1,41,711 स्वयंचलीत वाहनांची नोंदणी करण्यात आली. वर्ष 2007 ची तुलना करता ही वाढ 8.04% येते. एकूण वाहनापैकी 75.74% वाहने दुचाकी, 8.59% मालवाहू मोटारी आणि 7.98% जिप व मोटारी उर्वरीत 9.18% इतर वाहने होती.

### २७ मालवाहतूक

जिल्ह्यात ब्रॉडगेज रेल्वेने मालाची वाहतूक होते. तसेच मालमोटारी मार्फत सुध्दा होते. नांदेड शहर उद्योगधंद्यात विकसित होत असल्याने माल वाहतूकीची वेग वाढत आहे. नांदेड येथे 100 हून जास्त खाजगी मालवाहतूक यंत्रणा असून जिल्ह्याच्या मुख्य ठिकाणी दररोज 60 ते 110 मालमोटारीने मालाची वाहतूक होते.

### २८ महाराष्ट्र राज्य मार्ग परिवहन महामंडळ

महाराष्ट्र राज्य मार्ग परिवहन महामंडळाच्या 2007-08 वर्षात नांदेड जिल्ह्यात एकूण 431 बसेस अस्तीत्वात होत्या. रस्त्यावर धावणा-या गाड्यांची सरासरी संख्या 406 होती. व प्रवाशांची दैनिक सरासरी 1.69 लाख होती. पावसाळ्यात काही मार्ग/रस्ते बरोबर चसल्याने कमी केले जातात.

### २९ टपाल कार्यालय

जिल्ह्यात 2007-08 या वर्षात एकूण 468 टपाल कार्यालये व 1 तार कार्यालये होती. जिल्ह्यात सर्व खेड्यांना टपाल सेवा उपलब्ध केली आहे. याकरिता काही फिरती टपाल कार्यालये आहेत. तर काही ठिकाणी अर्धवेळ कार्यालये आहेत.

### २४ दुरध्वनी व दुरध्वनी संयोजन केंद्रे

नांदेड जिल्ह्यात 2008 अखेर 22 दुरध्वनी संयोजन कार्यालये आहेत. एकूण वैयक्तिक 67157 दुरध्वनी बसविलेले आहेत त्याचे तहसीलनिहाय आकडेवारी पुढीलप्रमाणे. माहुर 2210, किनवट 4312, हिमायतनगर 1453, हदगांव 5312, अर्घापूर 1909, नांदेड 27251, मुदखेड 1129, भोकर 2238, उमरी 1246, धर्माबाद 1467, दिलोली 1573, नायगाव 2605, लोहा 2184, कंधार 4024, मुखेड 3517, व देगलूर 4927 दुरध्वनी आहेत.

### (10) कामगार व रोजगार

#### २४ कारखान्यातील वाय

जिल्ह्यात 1988 वर्षात फक्त 3 औद्योगिक संघाचे प्रकरण झाले. ज्यामुळे एकूण 2400 मनुष्य दिवस वाया गेले. दुर्घटनेमुळे मृत्यूचा कोणताही प्रकार न झाल्याची नोंद आहे.

#### २४ रोजगार

सेवायोजन कार्यालयाच्या आकडेवारीनुसार 2007-08 वर्षात 53555 व्यक्ती कामावर होत्या पैकी 14586 व्यक्ती शासकीय कार्यालयात, 24940 व्यक्ती स्थानिक संस्था मधुन अथवा निमशासकीय कार्यालयात तर राहिलेली 14029 व्यक्ती खाजगी संस्थांमध्ये कामावर होती.

#### २४ सेवायोजन कार्यालय

नांदेड येथे सेवायोजन कार्यालय अगून पदव्युत्तर अभ्यासक्रम पूर्ण केलेल्या उमेदवारांसाठी डॉ.बाबासाहेब आंबेडकर मराठवाडा विद्यापीठ औरंगाबाद येथे स्वतंत्र सेवायोजन कार्यालय आहे. मार्च 2008 अखेर सेवापटावर नोकरी मागणा-यांची नोंदविलेली संख्या 97,786 होती. तसेच संदर्भ वर्षात नवीन नोंदणी केलेल्या उमेदवारांची संख्या 22,966 आहे. तर याच वर्षात 257 लोकांना सेवायोजन कार्यालयामार्फत नोक-या मिळाल्या.

#### २४ तांत्रिक शिक्षणाच्या सोयी

नांदेड येथे 1999 साली दोन तंत्रनिकेतन आणि 2 अभियांत्रिकी महाविद्यालये व 13 औद्योगिक प्रशिक्षण संस्था होत्या. या खेरीज धर्माबाद, हदगांव, भोकर, आणि किनवट येथे प्रत्येकी 1 शासकीय औद्योगिक प्रशिक्षण संस्था आहेत. तंत्रनिकेतन मधुन सिव्हील, मेकॅनिकल व इलेक्ट्रीकल शाखांच्या शिक्षणाची सोय आहे. तसेच अभियांत्रिकी महाविद्यालया मधुन अॅग्री केमीस्ट्री, इलेक्ट्रॉनीक्स व इन्टरमॅटेशन शाखांच्या शिक्षणाच्या सोयी आहेत.

#### २४ ग्रामीण भागातील मजुरांना रोजगार

ग्रामीण भागात लोहार, सुतार यांना सर्वसाधारणपणे 50 ते 60 रु.रोज तर चर्मकारांना 55 रु. रोज पडत होता. मात्र शेतमजुरांच्या दरात हंगामानुसार बदल होत जातात. सर्वसाधारणपणे 45 ते 60 रुपये पुरुषांना तर 30 ते 45 रुपये रोज स्त्रीयांना पडतो.

#### २४ रोजगार हमी योजना

ग्रामीण भागात मागणीनुसार काम देण्याची हमी महाराष्ट्र शासनाने घेतली आहे. त्यानुसार ग्रामीण भागात तळे, लहान व मध्यम पाटबंधा-याची कामे, भुसुधारणा वृक्षारोपण

अशी उत्पादक कामे तसेच ज्या भागात अशी कामे उपलब्ध नसतील तेथे रस्त्यांची कामे काढली जातात.

#### जवाहर ग्राम समृद्धी योजना

ग्रामीण भागात रोजगार निर्मिती करिता केंद्रशासन पुरस्कृत जवाहर ग्राम समृद्धी योजना जिल्ह्यात राबविली जात आहे. या करिता ग्रामीण भागातील 10.00 लाख मनुष्य दिवस रोजगार निर्मितीचे उद्दीष्टापैकी 9.62 लाख मनुष्य दिवस रोजगार निर्मिती करण्यात आली.

### (11) सहकार

#### संस्था व सभासद

जिल्ह्यात 2007-08 या वर्षी अखेर एकूण 3680 सहकारी संस्था होत्या व त्यांचे सभासद 8.74 लाख होते. या संस्थापैकी कृषि पतसंस्था 25%, बिगर कृषि पतसंस्था 7%, इतर संस्था 68% आहेत. बिगर कृषि संस्थेत प्रामुख्याने नौकर वर्गाच्या पतसंस्थेचा समावेश होतो. एकूण संस्थापैकी दुग्धउत्पादक संस्था 668 (17%), कामगार कंत्राट सहकारी संस्था 279 (7%), इतर औद्योगिक संस्था 375 (9%), मत्स्यव्यवसाय संस्था 105 (3%), ग्राहक भांडार व गृहनिर्माण संस्था 807 (20%) या जिल्ह्यातील प्रमुख सहकारी संस्था आहेत. या शिवाय जिल्ह्यात 10 सहकारी साखर कारखाने आहेत. चालू 5 साखर कारखान्यातून 14.18 लाख मेटन उसाचे गाळप करण्यात आले. त्याचप्रमाणे 4 सहकारी सूत गिरण्या आहेत. तर मच्छीमार संस्थांनी 1369.50 लाख रु.ची मासळी पकडली.

जिल्ह्यात शेतक-यांची पतमागणी पुरविण्याकरिता जिल्हा मध्यवर्ती सहकारी बँक असून दि. 31/3/2008 रोजी तिच्या 79 शाखा कार्यरत आहेत. जिल्हा मध्यवर्ती सहकारी बँकेमार्फत चालू वर्षात अल्पमुदतीचे कर्ज 6971.00 लाख रु. वाटप करण्यात आले. जिल्हा मध्यवर्ती सहकारी बँक मुख्यत्वे करून शेतक-यांना सहकारी संस्थामार्फत मध्यम मुदतीचे कर्ज वाटप करण्यात येते.

#### व्यापारी व इतर बँका

जिल्ह्यात एकूण 20 व्यापारी बँका 2007-08 वर्षात कार्यरत होत्या. त्या बँकांच्या एकूण 171 शाखा होत्या. या शाखांपैकी 40 शाखा नांदेड व 21 शाखा इतर नागरी क्षेत्रात तर 110 शाखा इतर ग्रामीण क्षेत्रात कार्यरत होत्या.

#### सहकारी बँका

जिल्ह्यात एकूण 8 सहकारी बँका 2008 या वर्षात कार्यरत असून त्या नागरी व ग्रामीण भागात एकूण 231 शाखा कार्यरत होत्या.

#### दर बँकामागे सरासरी लोकसंख्या

जिल्ह्यात दर व्यापारी बँकामागील शहरी लोकसंख्या 11,110 येते. व ग्रामीण भागात 16,764 लोकसंख्या येते.

#### ठेवी व कर्जाचे प्रमाण

जिल्ह्यात 2007-08 या वर्षात वर्गीकृत बँकांच्या ठेवी 320256 कोटी रुपये होती. जिल्ह्यात मार्गदर्शी बँकेमार्फत सर्व बँकाना कर्ज वाटपाचे लक्ष दिले जाते.

## (12) शिक्षणाच्या सोयी

### प्रथमिक व माध्यमिक

जिल्ह्यात 2007-08 मध्ये एकूण 2357 प्राथमिक संस्था, व 560 माध्यमिक संस्था होत्या. प्राथमिक शाळेत 4,68,957, व माध्यमिक शाळेत 2,26,399 विद्यार्थी होते. अनुक्रमे चालू वर्षी 11278 व 5479 शिक्षक होते. म्हणजेच दर शिक्षकांमार्फत 39 विद्यार्थी होते.

### उच्च शिक्षण

नांदेड येथे 1994 पासून स्वामी रामानंद तीर्थ मराठवाडा विद्यापीठ कार्यरत झाले आहे. या विद्यापीठांतर्गत नांदेड, परभणी, लातूर, हिंगोली जिल्ह्यातील महाविद्यालयांचा समावेश होतो. नांदेड येथे विज्ञान, वाणिज्य व कला शाखांचे महाविद्यालये आहेत. शिवाय वैद्यकीय, आयुर्वेद, अभियांत्रिकी व विधी महाविद्यालये आहेत व अध्यापक महाविद्यालय आहे. जिल्ह्यात सर्व तहसिलच्या ठिकाणी महाविद्यालये आहेत. जिल्ह्यात 2007-08 मध्ये एकूण 160 उच्च माध्यमिक शाळेत 55642 विद्यार्थी शिक्षण घेत होते. तसेच जिल्ह्यातील एकूण 33 महाविद्यालयात 21156 विद्यार्थी शिक्षण घेत होते.

## (13) वैद्यकीय व आरोग्य सेवा

### वैद्यकीय सेवा

जिल्ह्यात वैद्यकीय सेवा शासकीय संस्था, स्थानिक संस्था (जिल्हा परिषद) व खाजगी संस्थांमार्फत पुरविण्यात येतात. नांदेड येथे श्री, गुरुगोविंदसिंगजी स्मारक शासकीय रुग्णालय व आयुर्वेद महाविद्यालयाचे रुग्णालय आहेत. जिल्ह्यात एकूण 18 रुग्णालय, 46 दवाखाने, 73 प्राथमिक आरोग्य केंद्र आणि 374 प्राथमिक आरोग्य उपकेंद्र आहेत. यामध्ये एकूण 402 डॉक्टर व वैद्य असून 1013 परिचारीका आहेत. जिल्ह्यात एकूण 2196 खाटांची संख्या असून 1.55 लाख आंतररुग्णानी त्याचा लाभ घेतला. तसेच 12.85 लाख बाह्य रुग्णांवर उपचार करण्यात आले.

### कुटूंब कल्याण केंद्र

जिल्ह्यात कुटूंब कल्याण कार्यक्रम राबविण्याकरिता मार्च 2008 अखेर 100 कुटूंब नियोजन केंद्रे होती. त्यापैकी 30 केंद्रे नागरी भागात तर 70 केंद्रे ग्रामीण भागात आहेत. कुटूंब कल्याण शस्त्रक्रीया 2007-08 मध्ये 19654 करण्यात आल्या. त्यापैकी 19625 स्त्रीयांवर तर 29 शस्त्रक्रीया पुरुषांवर करण्यात आल्या.

### गाणी पुरवठा

नांदेड जिल्ह्यात पावसाचे प्रमाण दिवसंदिवस कमी होत असल्यामुळे वर्ष 2008 मध्ये कठीण गावांची संख्या 531 होती. एकूण गावांपैकी 1048 गावांना कायम स्वरुपी पाण्याची सोय केलेली आहे. संदर्भिय 1189 गावांत कुपनलिका, नळयोजना व विहीरी या साधनांद्वारे पाण्याची टंचाई दुर करण्यात आली. राहिलेल्या 531 गावांना ट्रॅक्टर, बैलगाडी व इतर साधनांद्वारे पाणी पुरवठा करण्यात आला.



### २४ इतर कार्यक्रम

२४ बाल संगोपन कार्यक्रम - नांदेड जिल्ह्यात माता बाल संगोपन कार्यक्रमांतर्गत 2007-08 वर्षात लस टोचणी कार्यक्रमाद्वारे त्रिगुणी लस (डी.पी.टी), पोलीओ, बी.सी.जी., गोवर, द्विगुणी (डी.टी), व धनुवात लस अनुक्रमे 48932, 48932, 89917, 47172, 52941, 81293 लस टोचण्यात आली.

### २५ नागासवर्गीयांसाठी वसतिगृहे व आश्रमशाळा

नांदेड जिल्हा अदिवासी जिल्हा म्हणून घोषित करण्यात आला आहे. जिल्ह्यातील अदिवासी विकासाकरिता खास अदिवासी उपयोजना राबविली जात आहे. अदिवासी विभागातील लोकांचे जीवनमान उंचावण्याच्या दृष्टीने शासनाने शासकीय आश्रमशाळा, वसतिगृहे, सेवायोजन अदिवासी गृहनिर्माण संस्था, स्वयंस्फूर्ती अनुदान आश्रमशाळा तसेच अनुदानावर अदिवासी कास्तकारांना वीज पंप पुरवठा इ.सोई उपलब्ध करण्यात आल्या आहेत. आणि या सर्व सोयी सवलती मिळवून देण्यासाठी प्रकल्प अधिकारी तथा अप्पर जिल्हाधिकारी, एकात्मिक अदिवासी विकास कार्यालय, किनवट हे कार्यालय कार्यरत आहे. जिल्ह्यात 22 अदिवासी आश्रमशाळा असून त्यातील विद्यार्थ्यांची संख्या 5961 होती.

### (14) संकीर्ण

### २६ ग्रामपंचायती, नगरपरिषदा व जिल्हा परिषद.

जिल्ह्यात मार्च 2008 अखेर एकूण 1313 ग्रामपंचायती होत्या. त्यापैकी 1132 स्वतंत्र ग्रामपंचायती तर 181 ग्रुप ग्रामपंचायती होत्या, वर्ष 2007-08 मधील ग्रामपंचायतीची एकूण मिळकत व खर्च अनुक्रमे 1508 लाख व 1774 लाख आहे. जिल्ह्यात मार्च 2008 अखेर 1 महानगरपालिका व 11 नगरपरिषदा होत्या. या महानगरपालिकेचे 2007-08 मधील उत्पन्न व खर्च अनुक्रमे 14617 लाख व 6290 लाख रुपये आहे. नगरपरिषदांचे उत्पन्न व खर्च अनुक्रमे 2688 लाख व 956 लाख रुपये आहे. जिल्हा परिषद नांदेडचे उत्पन्न व खर्च अनुक्रमे 43598 लाख व 39906 लाख रुपये आहे.

### २७ घरबांधणी कार्यक्रम

जिल्ह्यात सिडको व हडको या संस्था मार्फत लघु मिळकत कुटूंबाकरिता व मध्यम उत्पन्न गटाकरीता घराचे गाळे बांधण्याचा कार्यक्रम राबविण्यात आलेला आहे. 2006-07 वर्षात 20 कलमी कार्यक्रमांतर्गत विरा आवास योजनेत 266 घरे बांधण्यात आली.

### २८ पोलीस व गुन्हे

मार्च 2008 अखेर जिल्ह्यात 35 पोलीस ठाणे व 21 आऊट पोस्ट आहेत. व एकूण पोलीस दलाची संख्या 3439 होती. त्यावर 4794.88 लाख रु. खर्च करण्यात आला. वर्ष 2008 मध्ये न्यायालयात 23175 फौजदारी गुन्हे नोंदण्यात आली.

### २९ करमणुक

जिल्ह्यात मार्च 2008 अखेर क्लायम स्वरूपाची 15 सिनेमागृहे आहेत. पैकी एकट्या नांदेड शहरात 6 आहेत. चित्रपटगृहाद्वारे करमणुक कराची एकूण वसुली चालू वर्षात 185.34 हजार रु. झाली. जिल्ह्यात केबल चालकाची संख्या 135 असून ग्राहकांची संख्या

26680 आहे. या खेरीज नांदेड येथे खुले नाट्यगृह, कलामंदीर, तसेच महानगर पालिकेचे कै.शंकरराव चव्हाण प्रेक्षागृह, आणि प्रतिभा नाट्य मंदीर असून त्यात नाटकाचे व गायनाचे कार्यक्रम होतात.

#### २३ अल्पबचत

वर्ष 2007-08 या वित्तीय वर्षात नांदेड जिल्ह्यात अल्पबचत खातेदारांची संख्या 316833 असून गुंतवणूक झालेली रक्कम 3235.69 लाख आहे. तसेच प्रामुख्याने पुनरावृत्ती ठेव, राष्ट्रीय बचत पत्रे (दोन ते सात मालिका), किसान विकास पत्रे या मध्ये गुंतवणूक करण्यात येते.

#### (15) धार्मिक स्थळे व पर्यटन

नांदेड हे शहर महाराष्ट्रातील प्रमुख शहरांपैकी एक शहर असून पवित्र गोदावरी नदीच्या काठावर वसलेले असल्याने या शहरास पवित्र तिर्थक्षेत्राचे महत्त्व प्राप्त झालेले आहे. अमृतसर येथील सुवर्ण मंदीराप्रमाणेच शिखांचे दक्षिणेतील श्रद्धास्थान म्हणून नांदेड येथील संचखंड गुरुद्वाराचा लौकीक आहे. तसेच कंधार तालुक्यामध्ये भुईकोट किल्ला, लोहा तालुक्यातील मल्हारी म्हाळसाकांताचे मंदीर असून दरवर्षी तेथे मार्गशिर्ष महिन्यात यात्रा भरते. माहुर तालुक्यातील श्रीक्षेत्र माहुरगडाचे तीन शिखराच्या टोकावर श्रीक्षेत्र दत्तात्रयाचे मंदिर व महाराष्ट्रातील देवीच्या साडेतीन पीठांपैकी एक पुर्ण पीठ रेणुकामातेचे मंदिर व अनसुया मातेचे मंदिर वसलेले आहे. त्याच बरोबर नांदेड जिल्ह्यातील होट्टल, अर्धापुर, खानापूर, मुखेड या ठिकाणी चाणक्य व यादव कालीन मंदिरे आहेत. माहुर पासून जवळच उनकेश्वर येथे गरम पाण्याचे झरे व प्राचीन शिलालेख प्रसिद्ध आहेत. तसेच किनवट तालुक्यातील इस्लापूर येथील सहस्त्रकुडाचा मनमोहक धबधबा पावसाळ्यात पर्यटकांना आकर्षित करतो.



जिल्हा सामाजिक व आर्थिक समालोचन सन 2007-08

दृष्टिक्षेपात जिल्हा

अ.क्र.	बाब	परिमाण	जिल्हा	महाराष्ट्र
:	2	3	4	5
एक	प्राकृतिक रचना			
1	भौगोलिक स्थान			
	1.1 उत्तर अक्षांश	अंश	18.15-19.55	16.4-22.1
	1.2 पूर्व रेखांश	अंश	77.7-78.15	72.6-80.9
	1.3 क्षेत्रफळ	चौ.कि.मी.	10502	308000
2	प्रशासकीय रचना			
	2.1 तालुके	संख्या	16	353
	2.2 शहरे	संख्या	12	378
	2.3 एकूण गावे	संख्या	1611	43711
	2.4 पैकी निजंन गावे	संख्या	75	2616
दोन	स्थानिक स्वराज्य संस्था			
1	महानगरपालिका	संख्या	1	22
2	नगरपरिषदा	संख्या	11	225
3	कटकर्मडळे	संख्या	0	7
4	पंचायत समित्या	संख्या	16	351
5	ग्रामपंचायती	संख्या	1313	27916
तीन	लोकसंख्या (2001)			
1	ग्रामीण	हजार	2187	55778
2	नागरी	हजार	689	41101
3	एकूण	हजार	2876	96879
4	पुरुष	हजार	1481	50401
5	स्त्रिया	हजार	1394	46478
6	स्त्रिया प्रति हजार पुरुष	संख्या	942	922
7	अनुसूचित जातींची लोकसंख्या	हजार	498	9882
	7.1 एकूण लोकसंख्येशी प्रमाण	टक्के	17.32	10.2
8	अनुसूचित जमातींची लोकसंख्या	हजार	234	8577
	8.1 एकूण लोकसंख्येशी प्रमाण	टक्के	8.12	8.9
9	घनता (लोकसंख्या प्रति चौ.कि.मी.)	संख्या	274	315

जिल्हा सामाजिक व आर्थिक समालोचन सन 2007-08

दृष्टिक्षेपात जिल्हा

अ.क्र.	बाब	परिमाण	जिल्हा	महाराष्ट्र
1	2	3	4	5
10	साक्षरतेचे प्रमाण			
	10.1 ग्रामीण	टक्के	65.28	70.4
	10.2 नागरी	टक्के	78.61	85.5
	10.3 एकूण	टक्के	68.52	76.9
	10.4 पुरुष	टक्के	81.14	86.0
	10.5 स्त्रिया	टक्के	55.12	67.0
	10.6 साक्षरतेमध्ये जिल्हयाचा राज्यात क्रमांक	क्रम संख्या	N.A	2
11	दारिद्र्य रेषेखालील ग्रामीण कुटुंबे (2002)	लाख	2.6	45.03
चार	जिल्हा उत्पन्न अंदाज			
1	चांगू किंमतीनुसार (1999-00 च्या मालिके प्रमाणे )			
	1.1 एकूण उत्पन्न (स्थूल) (2007-08)	कोटी रु.	7352	509356
	1.2 दरडोई उत्पन्न (स्थूल) (2007-08)	रुपये	23801	48171
	1.3 एकूण उत्पन्न (निव्वळ) (2007-08)	कोटी रु.	6514	437035
	1.4 दरडोई उत्पन्न (निव्वळ) (2007-08)	रुपये	21089	41331
2	स्थिर किंमतीनुसार ( 1999-00 च्या मालिके प्रमाणे)			
	2.1 एकूण उत्पन्न (स्थूल) (2007-08)	कोटी रु.	5455	376783
	2.2 दरडोई उत्पन्न (स्थूल) (2007-08)	रुपये	14660	35633
	2.3 एकूण उत्पन्न (निव्वळ) (2007-08)	कोटी रु.	4867	325148
	2.4 दरडोई उत्पन्न (निव्वळ) (2007-08)	रुपये	15756	30750
पाच	कृषि (2003-2004)			98-99
1	भौगोलिक क्षेत्र	हजार हेक्टर	1033	30758
2	जंगलव्याप्त क्षेत्र	हजार हेक्टर	92	5212
3	जंगलव्याप्त क्षेत्राचे भौगोलिक क्षेत्राशी प्रमाण	टक्के	8.95	16.94
4	शेतीला उपलब्ध नसलेली जमीन			
	4.1 विंगर- शेती वापराखालील	हजार हेक्टर	25	1407
	4.2 पडीन आणि लागवाडीलायक नसलेली	हजार हेक्टर	32	1720
	4.3 एकूण (4.1 + 4.2)	हजार हेक्टर	57	3127

जिल्हा सामाजिक व आर्थिक समालोचन सन 2007-08

दृष्टिक्षेपात जिल्हा

अ.क्र.	बाब	परिमाण	जिल्हा	महाराष्ट्र
1	2	3	4	5
5	पडीत जमिनीव्यतिरिक्त लागवड न केलेली इतर जमीन			
	5.1 कायम गुरचरण व इतर	हजार हेक्टर	38	1252
	5.2 झाडे-झुडपांखालील	हजार हेक्टर	8	249
	5.3 लागवडीलायक परंतु पडीत	हजार हेक्टर	32	914
6	पडीत जमीन			
	6.1 चालू पड	हजार हेक्टर	52	1327
	6.2 इतर पड	हजार हेक्टर	42	1204
7	पिकाखालील क्षेत्र			
	7.1 पिकाखालील निव्वळ क्षेत्र	हजार हेक्टर	711	17473
	7.2 दुसोटा क्षेत्र	हजार हेक्टर	118	5083
	7.3 एकूण पिकाखालील क्षेत्र	हजार हेक्टर	829	22556
8	ओलिता खालील क्षेत्र			
	8.1 निव्वळ ओलित क्षेत्र	हजार हेक्टर	67	3147
	8.2 एकूण ओलित क्षेत्र	हजार हेक्टर	90	3810
9	महत्वाच्या पिकाखालील क्षेत्र (2004-05)			
	9.1 तृणधान्ये	हजार हेक्टर	285	9621
	9.2 कडधान्ये	हजार हेक्टर	165	3828
	9.3 तेलविया	हजार हेक्टर	65	3863
	9.4 ऊस	हजार हेक्टर	13	N.A
	9.5 कापूस	हजार हेक्टर	277	3107
10	पर्जन्य (सरासरी) 2008	मि.मी.	108	N.A
11	जमीन वहिती धारण संख्या (1995-96)			
	11.1 क्षेत्र 2 हेक्टरपेक्षा कमी	हजार	173	6693
	11.2 क्षेत्र 2 ते 10 हेक्टर	हजार	64	11308
	11.3 क्षेत्र 10 हेक्टरपेक्षा जास्त	हजार	7	1879
सहा	जलसिंचन पुर्ण झालेले पाटबंधारे प्रकल्प व त्यांखालील लाभक्षेत्र (2007-08)			
1	मोठे पाटबंधारे प्रकल्प	संख्या	4	66
	1.1 लाभक्षेत्र	हजार हेक्टर	92	2456
2	मध्यम पाटबंधारे प्रकल्प	संख्या	10	233
	2.1 लाभक्षेत्र	हजार हेक्टर	39	739

जिल्हा सामाजिक व आर्थिक समालोचन सन 2007-08

दृष्टिक्षेपात जिल्हा

अ.क्र.	बाब	परिमाण	जिल्हा	महाराष्ट्र
1	2	3	4	5
3	लघु पाटबंधारे प्रकल्प (राज्यक्षेत्र)	संख्या	636	2777
	3.1 लाभक्षेत्र	हजार हेक्टर	18	1134
4	सिंचन विहिरीखाली भिजणारे क्षेत्र	हजार हेक्टर	41	867
<b>सात</b>	<b>पशुसंवर्धन (पशुगणना -2003 अस्थायी)</b>			
1	एकूण पशुधन	हजार	1373	37058
2	गो जातीय	हजार	905	16738
3	महिषवर्गीय	हजार	248	6084
4	मेंढया व शेळ्या	हजार	398	13624
5	कांबडया व बदके	हजार	553	34596
<b>आठ</b>	<b>सहकार क्षेत्र (2007-08)</b>			
1	सहकारी संस्था	संख्या	3860	200740
2	प्राथमिक कृषि सहकारी पंतसंस्था	संख्या	984	21238
	2.1 समासद संख्या	हजार	767	12271
	2.2 दिलेली कर्जे	कोटी रु.	2618	549802
	2.2 येणे कर्जे	कोटी रु.	1336	1053686
3	सहकारी दुग्धसंस्था	संख्या	668	30913
<b>नऊ</b>	<b>बीज (2007-08)</b>			
1	विद्युतीकरण झालेली गावे	संख्या	1611	40351
2	बीज पुरवठा केलेले कृषी पंप संच	हजार	N.A	2777
3	विजेचा वापर			
	3.1 घरगुती	हजार कि.वॅ.तास	147	14284
	3.2 वाणिज्यिक	हजार कि.वॅ.तास	34	6940
	3.3 औद्योगिक	हजार कि.वॅ.तास	85	26535
	3.4 कृषि	हजार कि.वॅ.तास	423	9749
	3.5 इतर	हजार कि.वॅ.तास	72	318
	3.6 एकूण (3.1 ते 3.5)	हजार कि.वॅ.तास	761	57826

जिल्हा सामाजिक व आर्थिक समालोचन सन 2007-08

दृष्टिक्षेपात जिल्हा

अ.क्र.	बाब	परिमाण	जिल्हा	महाराष्ट्र
1	2	3	4	5
वहा	परिवहन व दळणवळण (2007-08)			
1	रेल्वे मार्गाची एकूण लांबी	कि.मी.	208	5902
2	रस्त्यांनी जोडलेले गावे			
	2.1 बारमाही	संख्या	851	38483
	2.2 हंगामी	संख्या	N.A	1397
3	रस्त्यांची लांबी (पृष्ठांकित)			
	3.1 राष्ट्रीय महामार्ग	कि.मी.	94	4367
	3.2 राज्य महामार्ग	कि.मी.	1270	33675
	3.3 प्रमुख जिल्हामार्ग	कि.मी.	2652	49147
	3.4 इतर जिल्हामार्ग	कि.मी.	2244	45674
	3.5 ग्रामीण रस्ते	कि.मी.	4310	100801
	3.6 एकूण (3.1 ते 3.5)	कि.मी.	10570	233664
अकरा	नोंदणीकृत कारखाने व रोजगार			
1	नोंदणीकृत कारखाने	संख्या	275	36180
2	नोंदणीकृत चालू कारखाने (त्यांतील कामगार)	संख्या	180	30684
		संख्या	5281	1281000
3	साखर कारखाने (साखरेचे उत्पादन)	संख्या	10	202
		हजार मे. टन	140	9100
4	सहकारी सूत गिरण्या	संख्या	4	177
बारा	कर्मचारी गणना (1 जुलै 2007 रोजी भरलेली पदे)			
1	शासकीय	हजार	18	581
2	जिल्हा परिषदा	हजार	20	457
3	नगर परिषदा	हजार	1	52
4	महानगरपालिका	हजार	2	112

जिल्हा सामाजिक व आर्थिक समालोचन सन 2007-08

दृष्टिक्षेपात जिल्हा

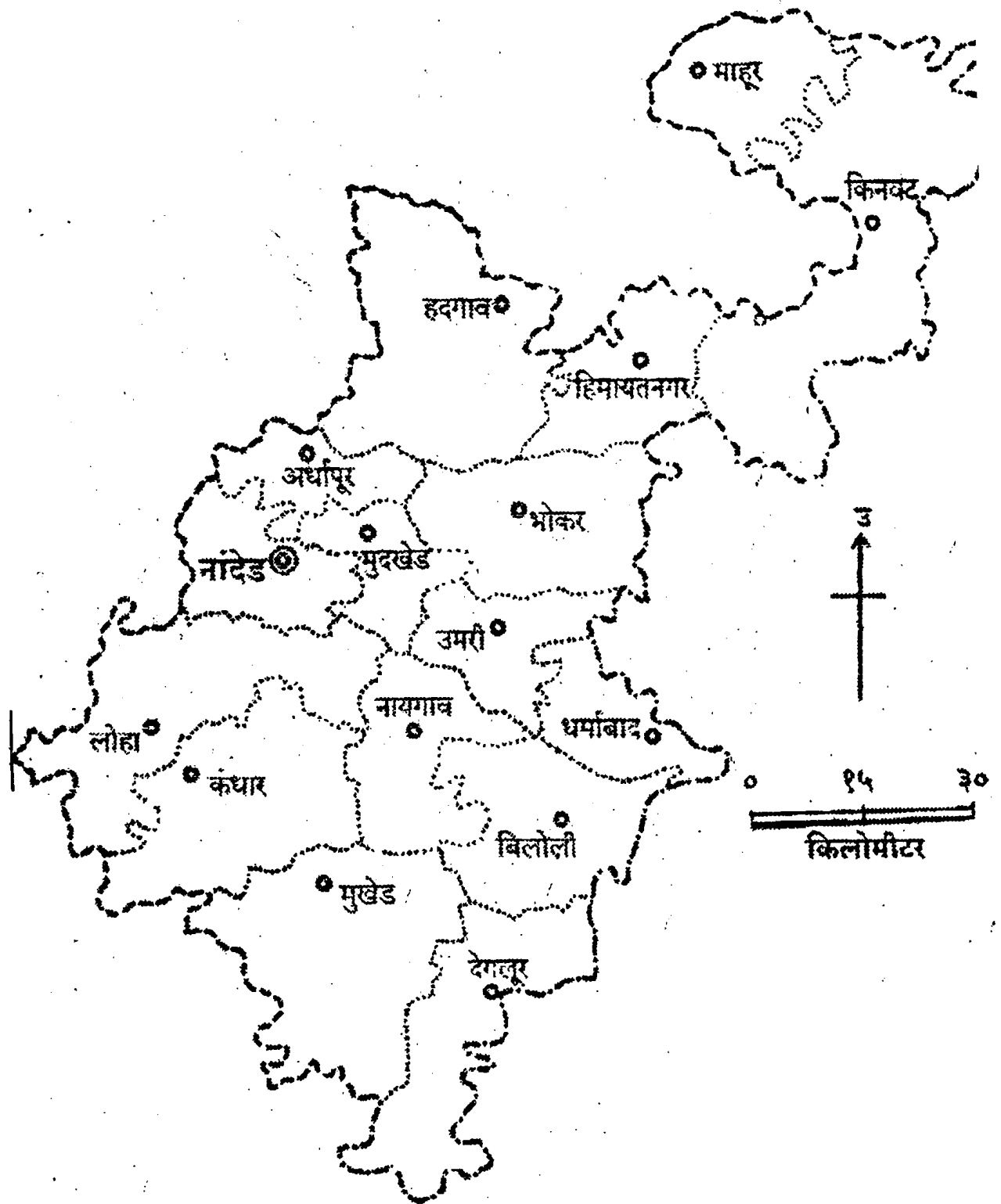
अ.क्र.	बाब	परिमाण	जिल्हा	महाराष्ट्र
1	2	3	4	5
तेरा	<b>शिक्षण क्षेत्र (2007-08)</b>			
1	<b>प्राथमिक शिक्षण</b>			
	1.1 एकूण शाळा	संख्या	2357	69330
	1.2 विद्यार्थी	हजार	457	11571
	1.3 शिक्षक	हजार	11	341
	1.4 प्रति शिक्षक विद्यार्थी	संख्या	40	34
2	<b>माध्यमिक शिक्षण</b>			
	2.1 एकूण शाळा	संख्या	720	20339
	2.2 विद्यार्थी	हजार	278	11236
	2.3 शिक्षक	हजार	7	298
	2.4 प्रति शिक्षक विद्यार्थी	संख्या	38	38
3	<b>उच्च शिक्षण</b>			
	3.1 संस्था	संख्या	33	2316
	3.2 एकूण विद्यार्थी	हजार	21	1170
4	<b>तांत्रिक व व्यवसाय शिक्षण</b>			
	4.1 व्यवसाय पदवी एकूण शिक्षण संस्था (प्रवेश क्षमता)	संख्या	0	312
		संख्या	0	58179
	4.2 व्यवसाय पदविका एकूण शिक्षण संस्था (प्रवेश क्षमता)	संख्या	0	648
		संख्या	0	73767
	4.3 शासकीय औद्योगिक प्रशिक्षण संस्था (प्रवेश क्षमता)	संख्या	9	369
		संख्या	1628	67240
	4.4 अशासकीय औद्योगिक प्रशिक्षण संस्था (प्रवेश क्षमता)	संख्या	4	191
		संख्या	284	23496
चौदा	<b>सार्वजनिक आरोग्य (2007-08)</b>			
1	रुग्णालये	संख्या	18	1054
2	दवाखाने	संख्या	46	2072
3	प्राथमिक आरोग्य केंद्रे	संख्या	63	1812
4	प्राथमिक आरोग्य उपकेंद्रे	संख्या	374	N.A
5	प्राथमिक आरोग्य पथके	संख्या	N.A	177



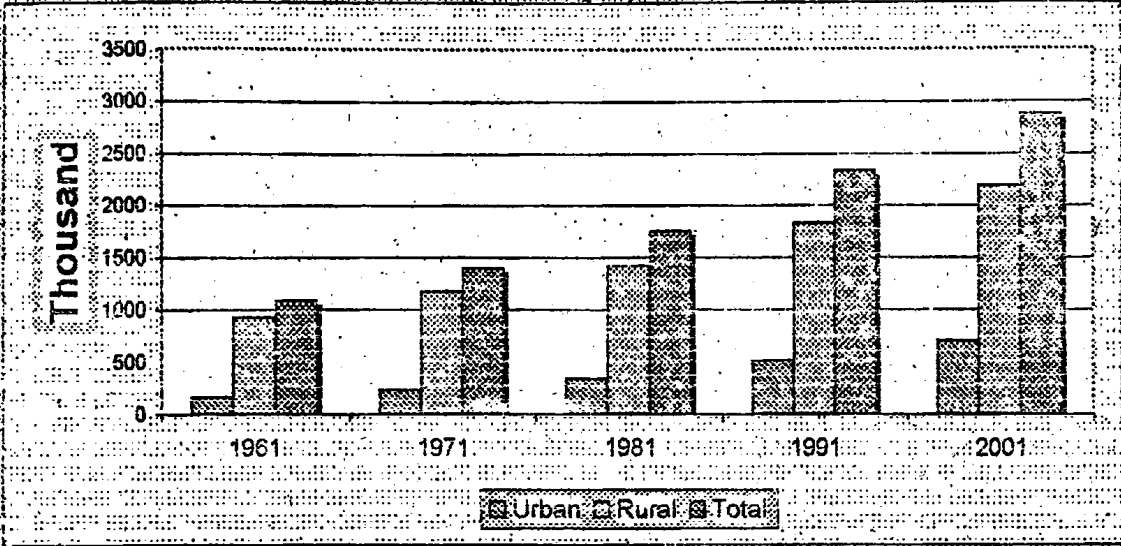
जिल्हा सामाजिक व आर्थिक समालोचन सन 2007-08

दृष्टिक्षेपात जिल्हा

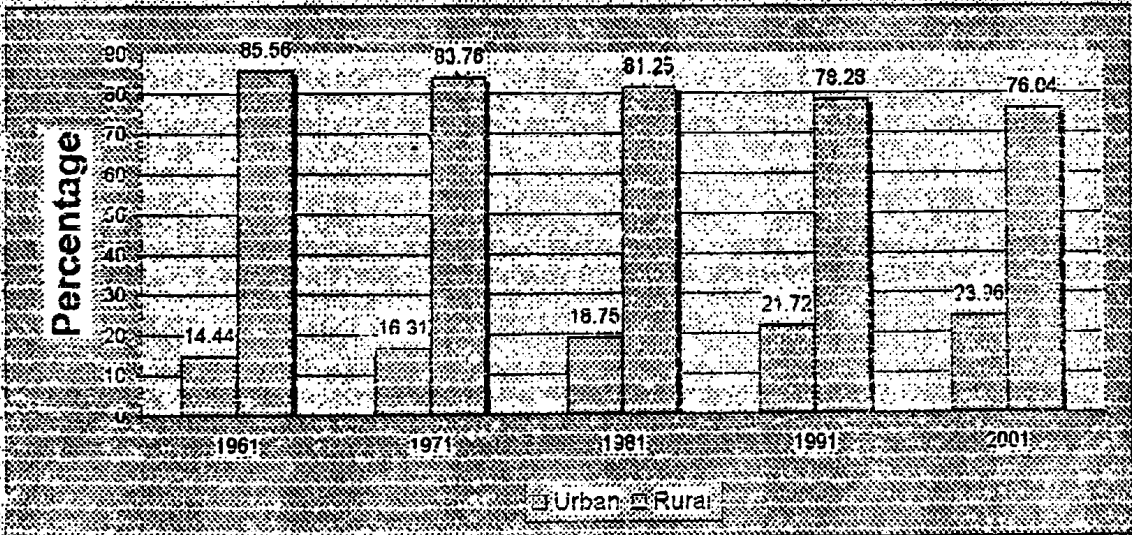
अ.क्र.	बाब	परिमाण	जिल्हा	महाराष्ट्र
1	2	3	4	5
पंधरा	आदिवासी कल्याणकारी योजना (2007-08)			
1	आदिवासी आश्रमशाळा (न्यांतील विद्यार्थी)	संख्या संख्या	22 N.A	1105 418815
सोळा	मागासवर्गीयांसाठी कल्याणकारी योजना (2007-08)			
2	मागासवर्गीयांसाठी वसतिगृहे (न्यांतील विद्यार्थी)	संख्या संख्या	6 510	271 22668
सतरा	सार्वजनिक वितरण व्यवस्था (2007-08)			
1	रास्त भावाची दुकाने	संख्या	1927	49553
2	पुरविलेला एकूण साठा			
	2.1 गहू	हजार टन	N.A	1218.74
	2.2 तांदूळ	हजार टन	N.A	1078.33
3	शासकीय गोदामे (साठवण क्षमता)	संख्या हजार टन	48 19	1012 572.98



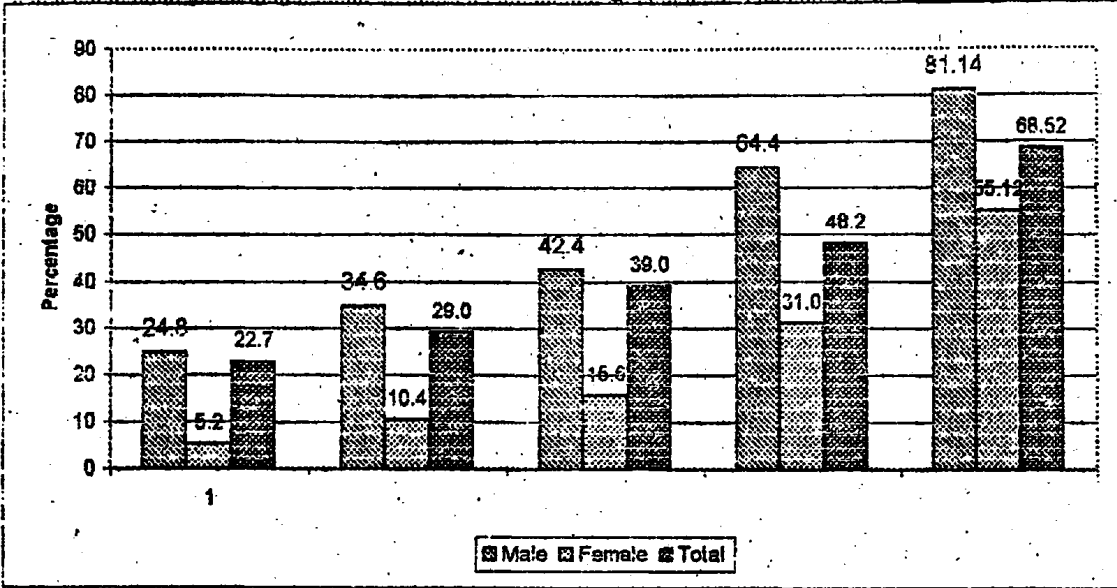
आलेख क्र. १  
जिल्हाची लोकसंख्या  
(जनगणनेनुसार)



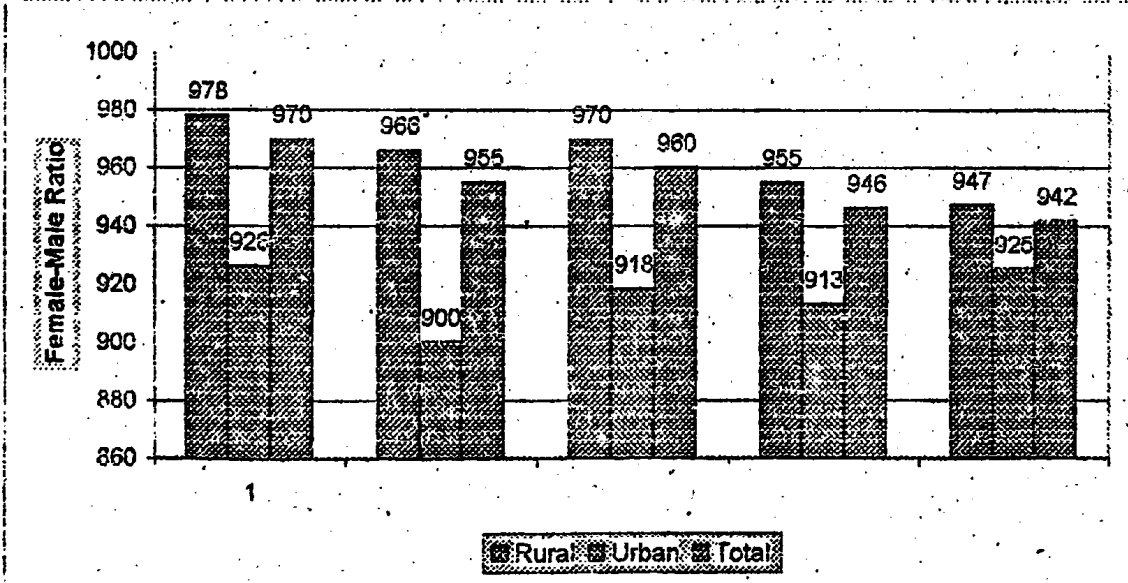
आलेख क्र. २  
जिल्हातील ग्रामीण व नागरी लोकसंख्येचे प्रमाण  
(जनगणनेनुसार)




आलेख क्र 3  
जिल्ह्यातील साक्षरतेचे प्रमाण  
(जनगणनेनुसार)



आलेख क्र 4  
जिल्ह्यातील स्त्री पुरुष प्रमाण  
(जनगणनेनुसार)



आलेख क्र. ५  
 जिल्ह्यातील अनुसूचित जाती / जमाती च्या लोकसंख्येची तहसिलनिहाय टक्केवारी  
 (जनगणना २००१ नुसार)



भाग - II

जिल्हा सांख्यिकी गोषवारा

विविध माहितीचे सांख्यिकीय तक्ते.

तक्का क्रमांक - 1.1

निवडक निर्देशक

जिल्हा - नांदेड

संदर्भ कालावधी - 1960 ते 2008

अनु.	बाब	परिमाण	संदर्भ वर्ष					
			1970-71	1980-81	1990-91	2000-01	2006-07	2007-08
(1)	(2)	(3)	(4)	(5)	(6)	(7)	(9)	(10)
एक	क्षेत्रफळ व लोकसंख्या :					2001	2001	2001
1	क्षेत्रफळ	चौ.कि.मी.	10492	10502	10528	10502	10502	10502
2	गावे	संख्या	1380	1481	1580	1611	1611	1611
3	शहरे	संख्या	11	11	13	12	12	12
4	एकूण लोकसंख्या	हजार	1398	1749	2330	2876	2876	2876
5	शहरी लोकसंख्येचे प्रमाण	टक्के	16.31	18.75	21.72	23.96	23.96	23.96
6	घनता (लोकसंख्या प्रति चौ.कि.मी.)	संख्या	133	166	222	274	274	274
7	स्त्रिया प्रतिएक हजार पुरुष	संख्या	955	964	945	942	942	942
दोन	साक्षरतेचे प्रमाण					2001	2001	2001
1	पुरुष	टक्के	34.6	42.4	64.4	81.14	81.14	81.14
2	स्त्रिया	टक्के	10.4	15.6	31.0	55.12	55.12	55.12
3	एकूण	टक्के	29.0	39.0	48.2	68.52	68.52	68.52
4	ग्रामीण	टक्के	15.59	25.37	42.49	65.28	65.28	65.28
5	नागरी	टक्के	39.13	48.90	68.02	78.61	78.61	78.61
तीन	स्थानिक स्वराज्य संस्था							
1	महानगरपालिका	संख्या	0	0	0	1	1	1
2	नगरपरिषदा	संख्या	11	11	13	11	11	11
3	फटक मंडळे	संख्या	0	0	0	0	0	0
4	पंचायत समित्या	संख्या	8	8	8	16	16	16
5	ग्राम पंचायती	संख्या	1072	1121	1297	1311	1313	1313
चार	क्षेत्रवार जिल्हा व वरडोई उत्पन्न (चालू किमतीनुसार)					2006-07		
1	निव्वळ जिल्हा उत्पन्न	फोटी रु	उ.ना.	उ.ना.	उ.ना.	34.10	5852	6514
2	निव्वळ वरडोई उत्पन्न	रुपये	उ.ना.	उ.ना.	उ.ना.	11976	19176	21089
3	राज्याच्या उत्पन्नात जिल्हाचा हिस्सा	टक्के	उ.ना.	उ.ना.	उ.ना.	1.60	1.52	1.49
पाच	कृषि व सिंचन					1998-99		
1	जंगलव्याप्त क्षेत्र	शेअर हेक्टर	800	800	890	919	919	919
2	लागवडीलायक क्षेत्र	---"	8320	8360	8490	8457	8457	8457

तक्ता क्रमांक - 1.1

निवडक निर्देशक

निराहा - नांदेड

संदर्भ कालावधी - 1960 ते 2008

अनु.	बाब	मरिमाण	सदस्य वर्ष					
			1970-71	1980-81	1990-91	2000-01	2006-07	2007-08
(1)	(2)	(3)	(4)	(5)	(6)	(7)	(8)	(9)
3	पिकांखालील एकूण क्षेत्र					98-99	98-99	98-99
3.1	तृणधान्ये	शेअर हेक्टर	3167	3797	221	2832	2852	2852
3.2	कडधान्ये	---	1330	1090	39	1648	1648	1648
3.3	तेलाब्जि	---	518	412	233	645	645	645
3.4	कस	---	40	40	120	160	135	135
3.5	कापूस	---	उ.ना.	10	1140	2765	2765	2765
4	पिकांखालील निव्वळ क्षेत्र	---	7120	7280	7380	7106	7106	7106
5	दुसोटा क्षेत्राचे निव्वळ पेरलेल्या क्षेत्राशी प्रमाण	टक्के	4.60	5.09	5.38	16.67	16.67	16.67
6	सिंचनाखालील स्थूल क्षेत्र	शेअर हेक्टर	270	400	3840	902	902	902
7	सिंचनाखालील स्थूल क्षेत्राचे एकूण पिकांखालील स्थूल क्षेत्राशी प्रमाण	टक्के	3.6	5.38	49.35	10.88	10.88	10.88
8	निव्वळ सिंचन क्षेत्र	शेअर हेक्टर	260	33290	1920	672	672	672
9	कालव्यांदारे सिंचित क्षेत्र	---	80	0	80	उ.ना.	उ.ना.	उ.ना.
10	विहिरींदारे सिंचित क्षेत्र	---	140	120	200	445	445	445
11	इतर साधनांमार्फत सिंचित क्षेत्र	---	40	170	1720	227	227	227
सहा	कृषि अवजारे (कृषि गणना)		1982	1987	1992	1997	1997	1997
1	लाकडी नांगर	हजार	91	105	112	74	74	74
2	लोखंडी नांगर	हजार	5	15	12	10	10	10
3	बैलगाड्या	हजार	54	34	35	43	43	43
4	ट्रॅक्टर	शेअर	2	2	4	11	11	11
5	सिंचनाकरिता तेलावर चालणारे पंप	शेअर	6	18	12	4	4	4
6	सिंचनाकरिता विद्युत्पंप	हजार	12	168	189	29	29	29
7	उसाचे चरक	हजार	207	138	97	0	0	0
7.1	शक्तीवर चालणारे	संख्या	70	91	38	163	163	163
7.2	बैलाच्या मदतीने	संख्या	67	91	70	48	48	48



तक्ता क्रमांक - 1.1

निवडक निर्देशक

मिळव - नांदेड

संदर्भ कालावधी- 1960 ते 2008

अनु.	वार	परिमाण	संदर्भ वर्ष					
			1970-71	1980-81	1990-91	2000-01	2006-07	2007-08
(1)	(2)	(3)	(4)	(5)	(6)	(7)	(8)	(9)
सात	पशुधन (पशुगणना)		1972	1973	1982	1987	1997	1997
1	एकूण पशुधन	हजार	960	1115	1138	1391	1424	1424
2	दुभत्या गायी	---	86	105	94	113	119	119
3	दुभत्या म्हशी	---	42	49	49	69	87	87
4	शेळ्या व मेंढ्या	---	183	300	289	406	406	406
5	कावड्या व तत्सम मधी	---	145	248	283	333	521	521
आठ	मत्स्य व्यवसाय							
1	एकूण मत्स्य उत्पादन	मे. टन	उ.ना.	430	1760	3950	4930	5479
2	मच्छीमार सहकारी संस्था	संख्या	12	15	62	92	104	114
3	संस्थातील सभासद	संख्या	उ.ना.	1310	3651	4735	5614	5900
नऊ	सहकार क्षेत्र							
1	संस्था							
1.1	कृषि पतसंस्था	संख्या	953	959	975	956	984	984
1.2	बिगर कृषि पतसंस्था	संख्या	172	343	757	270	279	265
1.3	उत्पादक संस्था	संख्या	उ.ना.	उ.ना.	1142	961	1392	705
1.4	पणन संस्था	संख्या	उ.ना.	उ.ना.	10	18	62	17
1.5	सामाजिक सेवा संस्था	संख्या	उ.ना.	उ.ना.	983	1289	1283	1844
2	सभासद							
2.1	कृषि पतसंस्था	संख्या	101089	211404	334659	377414	460076	637488
2.2	बिगर कृषि पतसंस्था	संख्या	19088	47774	39915	119085	142317	100599
2.3	उत्पादक संस्था	संख्या	उ.ना.	उ.ना.	106665	129300	उ.ना.	उ.ना.
2.4	पणन संस्था	संख्या	उ.ना.	उ.ना.	28346	47091	31399	33890
2.5	सामाजिक सेवा संस्था	संख्या	उ.ना.	उ.ना.	72817	74252	उ.ना.	उ.ना.
3	प्रेळते भांडवल							
3.1	कृषि पतसंस्था	लाख रुपये	1025	3965	29637	34007	32046	31245
3.2	बिगर कृषि पतसंस्था	लाख रुपये	472	481	58	41431	14204	9563
3.3	उत्पादक संस्था	लाख रुपये	उ.ना.	उ.ना.	4826.62	3912.67	उ.ना.	उ.ना.
3.4	पणन संस्था	लाख रुपये	उ.ना.	उ.ना.	627.98	1772.7	1606	1966
3.5	सामाजिक सेवा संस्था	लाख रुपये	उ.ना.	उ.ना.	1294.79	2826.08	उ.ना.	उ.ना.

तक्ता क्रमांक - 1.1

निवडक निदेशक

जिल्हा - नांदेड

संदर्भ कालावधी - 1960 ते 2008

अनु.	बाब	परिमाण	संदर्भ वर्ष						
			1970-71	1980-81	1990-91	2000-01	2006-07	2007-08	
(1)	(2)	(3)	(4)	(5)	(6)	(7)	(8)	(9)	(10)
<b>दिलेली कर्जे</b>									
4.1	शेती पतसंस्था	लाख रुपये	1134	3749	6597	8574	238.62	261.82	
4.2	बिगर शेती पतसंस्था	लाख रुपये	0	0	0	6287	203.62	113.15	
4.3	उत्पादक संस्था	लाख रुपये	उ.ना.	उ.ना.	उ.ना.	उ.ना.	उ.ना.	उ.ना.	उ.ना.
4.4	पणन संस्था	लाख रुपये	उ.ना.	उ.ना.	उ.ना.	उ.ना.	उ.ना.	उ.ना.	उ.ना.
4.5	सामाजिक सेवा संस्था	लाख रुपये	उ.ना.	उ.ना.	उ.ना.	उ.ना.	उ.ना.	उ.ना.	उ.ना.
<b>दहा</b>									
<b>त्रिजंघा वापर</b>									
1	घरगुती	हजार कि.वे.तास	उ.ना.	उ.ना.	42773	113280	101041	147091	
2	वाणिज्यिक	हजार कि.वे.तास	उ.ना.	उ.ना.	9990	25870	28525	33537	
3	औद्योगिक	हजार कि.वे.तास	उ.ना.	उ.ना.	22942	74730	23230	85419	
4	कृषि	हजार कि.वे.तास	उ.ना.	उ.ना.	597	399140	493315	422522	
5	इतर	हजार कि.वे.तास	उ.ना.	उ.ना.	1167	14570	18089	31918	
6	एकूण	हजार कि.वे.तास	उ.ना.	उ.ना.	82167	640870	666425	720487	
7	विद्युतीकरण झालेली गावे	संख्या			1481	1580	1580	1611	
<b>अकरा वाहतूक व दळणवळण</b>									
1	रस्त्यांची एकूण लांबी	कि.मी.	1811	5232	7092	8951	10708	10919	
2	दर 100 चौ.कि.मी. क्षेत्रामागे रस्त्यांची लांबी	कि.मी.	172.01	53.63	67.52	85.23	102	104	
3	दरलाख लोकसंख्ये मागे रस्त्यांची लांबी	कि.मी.	129.56	402.51	405.41	341.58	369.24	376.51	
4	एकूण मालवाहतूक वाहने	संख्या	उ.ना.	उ.ना.	उ.ना.	उ.ना.	11713	12892	
5	एकूण प्रवासी वाहने	संख्या	उ.ना.	उ.ना.	उ.ना.	उ.ना.	121171	128819	
6	रेल्वे भागाची एकूण लांबी	कि.मी.	208	208	208	208	208	208	
7	ढाक कार्यालये	संख्या	290	391	443	468	468	468	
8	तार कार्यालये	संख्या	18	21	34	24	16	1	
9	दूरध्वनी	संख्या	उ.ना.	उ.ना.	5749	81290	43591	67157	
<b>बारा</b>									
<b>नॉन्डिगीकृत कारखाने व रोजगार</b>									
1	घाटू कारखाने	संख्या	43	69	133	341	239	239	
2	कामगारांची दैनिक उपस्थिती	संख्या	5912	8102	9553	8232	6376	6376	

तक्ता क्रमांक - 1.1

निवडक निर्देशक

जिल्हा - नांदेड

संदर्भ कालावधी: 1960 ते 2008

अनु.	बाब	परिमाण	संदर्भ वर्ष					
			1970-71	1980-81	1990-91	2000-01	2006-07	2007-08
(1)	(2)	(3)	(4)	(5)	(6)	(7)	(8)	(9)
<b>नेरा शिक्षण</b>								
<b>1 प्राथमिक</b>								
1.1	संस्था	संख्या	1586	1709	1861	2338	2339	2357
1.2	विद्यार्थी	हजारत	117	180	300	463	432	457
1.3	शिक्षक	संख्या	4155	4976	6826	11233	11200	11278
1.4	प्रति शिक्षक विद्यार्थी	संख्या	उ.ना.	उ.ना.	उ.ना.	41	39	40
<b>2 माध्यमिक व उच्च माध्यमिक</b>								
2.1	संस्था	संख्या	153	155	289	410	705	720
2.2	विद्यार्थी	हजारत	47	64	140	243	279	278
2.3	शिक्षक	संख्या	2134	2579	4170	6336	7203	7287
2.4	प्रति शिक्षक विद्यार्थी	संख्या	उ.ना.	उ.ना.	उ.ना.	38	38	38
<b>3 महाविद्यालये</b>								
3.1	संस्था	संख्या	9	15	25	22	33	34
3.2	विद्यार्थी	हजारत	6	10	11	27	21	26
3.3	शिक्षक	संख्या	184	507	673	373	918	918
3.4	प्रति शिक्षक विद्यार्थी	संख्या	उ.ना.	उ.ना.	उ.ना.	उ.ना.	23	28
<b>चौदा सार्वजनिक आरोग्य</b>								
1	दवाखाने	संख्या	28	59	60	25	46	46
2	रुग्णालये	संख्या	2	2	13	16	16	18
3	प्राथमिक आरोग्य केंद्रे	संख्या	11	13	58	63	63	63
4	प्राथमिक आरोग्य उपकेंद्रे	संख्या	उ.ना.	उ.ना.	उ.ना.	374	374	374
5	खाटा	संख्या	362	741	1306	1473	2196	2196
6	दर लाख लोकसंख्येलागे खाटा	संख्या	26	75	61	63	77	77
<b>पंधरा संकीर्ण</b>								
1	बँक शाखा	संख्या	149	169	279	308	141	146
2	दूरदर्शन केवळ चालक	संख्या	उ.ना.	उ.ना.	उ.ना.	उ.ना.	127	135
3	दूरदर्शन केवळ धारक	संख्या	उ.ना.	उ.ना.	उ.ना.	उ.ना.	28776	26680
4	वावागॅस संयंत्रे	संख्या	उ.ना.	उ.ना.	606	250	200	उ.ना.

आधार :- जिल्हा सांख्यिकी कार्यालय, नांदेड.

तक्ता क्रमांक - 2.1  
लोकसंख्या विषयक निवडक आकडेवारी

जिल्हा - नांदेड

संदर्भ वर्ष : जनगणना 2001

अ. क्र.	वाळ/ तहसील	ग्रामीण/ नागरी	क्षेत्र चौ.कि.मी.	लोकसंख्या			कुटुंबांची संख्या	लोकसंख्येची घनता	स्त्री-पुरुष प्रमाण
				एकूण	पुरुष	स्त्रिया			
(1)	(2)	(3)	(4)	(5)	(6)	(7)	(8)	(9)	(10)
1	माहूर	एकूण	उ.ना.	86782	44774	42008	17313	149	938
		ग्रामीण	उ.ना.	86782	44774	42008	17313	138	938
		नागरी	उ.ना.	0	0	0	0	0	0
2	किनवट	एकूण	1994.00	210630	107337	103293	42189	149	963
		ग्रामीण	1980.26	185752	94622	91130	37535	138	963
		नागरी	13.74	24878	12715	12163	4654	1811	957
3	हि.नगर	एकूण	उ.ना.	88924	45621	43303	16859	203	949
		ग्रामीण	उ.ना.	88924	45621	43303	16859	188	949
		नागरी	उ.ना.	0	0	0	0	0	0
4	हदगांव	एकूण	1540.83	224354	115568	108786	41689	203	941
		ग्रामीण	1538.24	201015	103440	97575	37515	188	924
		नागरी	2.59	23339	12128	11211	4174	9011	924
5	अर्धापूर	एकूण	उ.ना.	98755	50958	47797	17080	770	938
		ग्रामीण	उ.ना.	98755	50958	47797	17080	760	938
		नागरी	उ.ना.	0	0	0	0	0	0
6	नांदेड	एकूण	488.59	598969	311875	287094	102090	770	921
		ग्रामीण	444.66	160572	83098	77474	28177	760	932
		नागरी	43.93	438397	228777	209620	73913	9979	916
7	मुदखेड	एकूण	उ.ना.	97286	50049	47237	16586	770	944
		ग्रामीण	उ.ना.	78886	40493	38393	13692	760	955
		नागरी	18.22	18700	9856	8844	2894	1026	897
8	भोकर	एकूण	1089.90	119229	61078	58151	22541	188	952
		ग्रामीण	1089.90	119229	61078	58151	22541	178	952
		नागरी	0.00	0	0	0	0	0	0

तक्ता क्रमांक - 2.1  
लोकसंख्या विषयक नियडक आकडेवारी

जिल्हा - नांदेड

संदर्भ वर्ष : जनगणना 2001

अ. क्र.	वाव/ तहसील	ग्रामीण/ नागरी	क्षेत्र चौ.कि.मी.	लोकसंख्या			कुटुंबांची संख्या	लोकसंख्येची घनता	स्त्री-पुरुष प्रमाण
				एकूण	पुरुष	स्त्रिया			
(1)	(2)	(3)	(4)	(5)	(6)	(7)	(8)	(9)	
9	उमरी	एकूण	उ.ना.	86206	43920	42286	15868	188	963
		ग्रामीण	उ.ना.	75055	38161	36894	13900	178	967
		नागरी	3.47	11151	5759	5392	1968	3232	936
10	धर्माबाद	एकूण	उ.ना.	86362	43596	42766	16170	267	981
		ग्रामीण	उ.ना.	56411	28384	28027	10749	234	981
		नागरी	12.75	29951	15212	14739	5421	2349	0
11	विलोली	एकूण	1496.90	155318	79731	75587	29709	267	948
		ग्रामीण	1476.03	127551	65612	61939	24830	234	944
		नागरी	20.87	27767	14119	13648	4879	1330	967
12	नायगाव	एकूण	उ.ना.	161134	83103	78031	30567	267	939
		ग्रामीण	उ.ना.	161134	83103	78031	30567	234	939
		नागरी	उ.ना.	0	0	0	0	0	0
13	लोहा	एकूण	उ.ना.	207306	106663	100643	36891	252	944
		ग्रामीण	उ.ना.	187158	96285	90873	33533	233	944
		नागरी	26.96	20148	10378	9770	3358	747	941
14	कंधार	एकूण	1634.56	211347	109747	101600	38333	252	926
		ग्रामीण	1624.06	190575	98737	91838	35070	233	930
		नागरी	10.50	20772	11010	9762	3263	1978	887
15	मुखेड	एकूण	950.58	243030	124613	118417	46556	256	950
		ग्रामीण	917.48	217097	111275	105822	42105	237	951
		नागरी	33.10	25933	13338	12595	4451	783	944
16	देगलूर	एकूण	691.56	200627	102725	97902	37434	290	953
		ग्रामीण	684.15	152599	78127	74472	29181	220	953
		नागरी	7.41	48028	24598	23430	8253	6482	953
एकूण जिल्हा	एकूण	10528.00	2876259	1481358	1394901	527875	273	942	
	ग्रामीण	10334.46	2187195	1123468	1063727	410647	212	947	
	नागरी	193.54	689064	357890	331174	117228	3560	925	

तक्ता क्रमांक - 2.1  
लोकसंख्या विषयक निवडक आकडेवारी.

जिल्हा - नांदेड

संदर्भ वर्ष : जनगणना 2001

अ. क्र.	बाब/ तहसील	ग्रामीण/ नागरी	गावांची संख्या	शहरांची संख्या	साक्षरता (%)			मागासवर्गीय लोकसंख्या (%)		प्रक्षेपित लोकसंख्या (सन् 2007)
					एकूण	पुरुष	स्त्रिया	अनुसूचित जाती	अनुसूचित जमाती	
(1)	(2)	(3)	(4)	(5)	(6)	(7)	(8)	(9)	(10)	(11)
1	माहूर	एकूण	89	0	72.63	85.33	59.17	8.72	15.50	93224
		ग्रामीण	89	0	72.63	85.33	59.17	8.72	15.50	उ.ना.
		नागरी	0	0	0.00	0.00	0.00	0.00	0.00	उ.ना.
2	किलवद	एकूण	182	1	66.22	79.73	52.16	9.92	27.79	218694
		ग्रामीण	182	0	64.96	79.14	50.20	8.96	30.60	उ.ना.
		नागरी	0	1	75.39	84.02	66.38	17.08	6.79	उ.ना.
3	हि.नगर	एकूण	69	0	61.86	74.80	48.28	10.46	15.54	89845
		ग्रामीण	69	0	61.86	74.80	48.28	10.46	15.54	उ.ना.
		नागरी	0	0	0.00	0.00	0.00	0.00	0.00	उ.ना.
4	हदगांव	एकूण	148	1	69.55	81.66	56.50	14.44	11.14	230503
		ग्रामीण	148	0	68.67	80.97	55.42	14.81	12.17	उ.ना.
		नागरी	0	1	77.13	87.59	65.81	11.24	2.25	उ.ना.
5	अर्धापूर	एकूण	53	0	65.50	78.34	51.88	13.33	3.44	131463
		ग्रामीण	53	0	65.50	78.34	51.88	13.33	3.44	उ.ना.
		नागरी	0	0	0.00	0.00	0.00	0.00	0.00	उ.ना.
6	नांदेड	एकूण	85	2	78.42	87.13	68.94	14.00	1.89	732783
		ग्रामीण	85	0	69.03	81.03	56.17	18.06	1.56	उ.ना.
		नागरी	0	2	81.82	89.32	73.31	12.51	2.01	उ.ना.
7	मुदखेड	एकूण	51	1	62.85	76.59	48.35	12.15	4.39	60435
		ग्रामीण	51	0	61.15	75.78	45.93	12.30	4.80	उ.ना.
		नागरी	0	1	70.03	79.88	58.99	11.51	2.62	उ.ना.
8	भांकर	एकूण	81	0	65.10	79.61	49.98	15.51	18.55	119576
		ग्रामीण	81	0	65.10	79.61	49.98	15.51	18.55	उ.ना.
		नागरी	0	0	0.00	0.00	0.00	0.00	0.00	उ.ना.

तक्ता क्रमांक - 2.1  
लोकसंख्या विषयक नियंत्क आकडेवारी

जिल्हा - नांदेड

संदर्भ वर्ष : जनगणना 2001

अ. क्र.	बा.घ/ तहसील	ग्रामीण/ नागरी	गावांची संख्या	शहरांची संख्या	साक्षरता (%)			मागासवर्गीय लोकसंख्या (%)		प्रक्षिप्त लोकसंख्या (1 मार्च 2007)
					एकूण	पुरुष	स्त्रिया	अनुसूचित जाती	अनुसूचित जमाती	
(1)	(2)	(3)	(11)	(12)	(13)	(14)	(15)	(16)	(17)	(18)
9	उमरी	एकूण	65	1	61.34	74.47	46.77	20.97	19.53	34924
		ग्रामीण	65	0	59.49	74.45	44.16	20.73	11.07	उ.ना.
		नागरी	0	1	77.34	89.52	64.36	22.58	6.89	उ.ना.
10	धर्माचाव	एकूण	52	1	61.96	75.88	47.82	23.25	17.10	89036
		ग्रामीण	52	0	58.62	73.62	43.52	27.19	18.15	उ.ना.
		नागरी	0	1	68.10	79.98	55.84	15.83	15.11	उ.ना.
11	बिलोली	एकूण	81	2	60.04	73.89	45.58	24.30	12.58	158576
		ग्रामीण	81	0	59.73	74.03	44.73	26.82	9.75	उ.ना.
		नागरी	0	2	61.45	73.23	49.39	12.71	25.55	उ.ना.
12	नायगाव	एकूण	86	0	65.36	80.10	49.80	23.77	6.74	162801
		ग्रामीण	86	0	65.36	80.10	49.80	23.77	6.74	उ.ना.
		नागरी	0	0	0.00	0.00	0.00	0.00	0.00	उ.ना.
13	लाहा	एकूण	123	1	68.22	83.04	52.54	17.06	1.83	211750
		ग्रामीण	123	0	67.21	82.39	51.16	17.33	1.86	उ.ना.
		नागरी	0	1	77.54	89.05	65.36	14.55	1.58	उ.ना.
14	कंधार	एकूण	124	0	67.75	82.50	51.87	21.01	3.49	215900
		ग्रामीण	124	0	66.76	82.08	50.34	21.24	3.85	उ.ना.
		नागरी	0	1	76.50	86.17	65.66	18.98	0.14	उ.ना.
15	मुखेड	एकूण	151	1	66.98	79.70	52.89	23.29	7.66	319703
		ग्रामीण	151	0	65.65	78.94	51.65	24.20	7.48	उ.ना.
		नागरी	0	1	74.92	86.11	63.18	15.73	9.14	उ.ना.
16	देगलूर	एकूण	106	1	65.43	78.11	52.15	24.98	8.81	205421
		ग्रामीण	106	0	62.36	75.78	48.34	28.55	8.90	उ.ना.
		नागरी	0	1	75.01	85.37	64.12	13.64	8.55	उ.ना.
एकूण जिल्हा		एकूण	1546	12	68.52	81.14	55.12	17.32	8.82	3124633
		ग्रामीण	1546	0	65.28	79.14	50.67	18.56	10.19	उ.ना.
		नागरी	0	12	78.61	87.30	69.21	13.37	4.46	उ.ना.

टिप :- क्षेत्रफळ 1991 ची जनगणना व लोकसंख्या 2001 च्या जनगणनेप्रमाणे असून लोकसंख्येचे घनतेबाबतची माहिती

क्षेत्रफळ 1991 च्या प्रमाणे काढण्यात आलेले आहे. स्त्री पुरुष प्रमाण 1000 पुरुषाप्रमाणे दर्शवत आले. आधार - भारताची जनगणना

तक्ता क्रमांक - 2.2  
लोकसंख्या आणि वृद्धीदर

जिल्हा-नांदेड

संदर्भ वर्ष : 1951-2011

जनगणना वर्ष	ग्रामीण/ नागरी	लोकसंख्या			दशवार्षिक वृद्धीदर	वार्षिक घट्टरवाढ
		एकूण	पुरुष	स्त्रिया		
(1)	(2)	(3)	(4)	(5)	(6)	(7)
1951	एकूण	884	446	438		
	ग्रामीण	745	375	370		
	नागरी	139	71	68		
1961	एकूण	1080	548	532	22.17	2.00
	ग्रामीण	924	467	457	24.03	2.15
	नागरी	156	81	75	12.23	1.15
1971	एकूण	1398	715	683	29.44	2.29
	ग्रामीण	1170	595	575	26.62	2.26
	नागरी	228	120	108	46.15	2.47
1981	एकूण	1750	893	857	25.18	2.28
	ग्रामीण	1422	722	700	21.54	2.15
	नागरी	328	171	157	43.86	2.86
1991	एकूण	2331	1198	1133	33.20	2.42
	ग्रामीण	1824	933	891	28.27	2.24
	नागरी	507	265	242	54.57	3.24
2001	एकूण	2876259	1481358	1394901	123291.63	16.18
	ग्रामीण	2187195	1123468	1063727	119812.01	15.97
	नागरी	689064	357890	331174	135810.06	17.02
2011 प्रक्षेपित	एकूण	3292326	उ.ना.	उ.ना.	14.47	13.70
	ग्रामीण	उ.ना.	उ.ना.	उ.ना.	उ.ना.	उ.ना.
	नागरी	उ.ना.	उ.ना.	उ.ना.	उ.ना.	उ.ना.

आधार - भारताची जनगणना.



तक्ता क्रमांक - 2.3

शहरांची वर्गीवारी आणि त्यांची लोकसंख्या

जिल्हा : नांदेड

संदर्भ वर्ष : 2001

अ. क्र.	शहराचे नाव	शहराचे वर्गीकरण	लोकसंख्या			लोकसंख्या वाढीचा दशवार्षिक वृद्धीदर
			एकूण	पुरुष	स्त्रिया	
(1)	(2)	(3)	(4)	(5)	(6)	(7)
1	किनवट	क वर्ग न.पा.	24878	12715	12163	13.51
2	हदगाव	क वर्ग न.पा.	23339	12128	11211	41.68
3	नांदेड	क वर्ग म.पा.	430733	224843	205890	39.25
4	मुदंखेड	क वर्ग न.पा.	18700	9856	8844	33.99
5	उमरी	क वर्ग न.पा.	11151	5759	5392	33.79
6	धर्माबाद	क वर्ग न.पा.	29951	15212	14739	24.58
7	बिलोली	क वर्ग न.पा.	13433	6926	6507	29.26
8	कुडलवाडी	क वर्ग न.पा.	14334	7193	7141	9.02
9	लोहा	क वर्ग न.पा.	20148	10378	9770	33.74
10	कधार	क वर्ग न.पा.	20772	11010	9762	24.84
11	मुंखेड	क वर्ग न.पा.	25933	13338	12595	32.00
12	देगलूर	ब वर्ग न.पा.	48028	24598	23430	29.07
एकूण नागरी			681400	353956	327444	34.63

आधार - भारताची जनगणना.

तक्ता क्रमांक - 2.4

मुख्य व सीमांतिक काम करणा-यांचे उद्योग गटनिहाय वर्गीकरण

जिल्हा - नांदेड

सहस्र वर्ष : 2001

अ. क्र.	काम करणा-यांचे क्षेत्र	एकूण	ग्रामीण	नगरी
1	2	3	4	5
<b>मुख्य काम करणारे</b>				
1	शेतकरी	3408	3305	103
2	शेतमजूर	3832	3602	230
3	वस्तुनिर्माण प्रक्रिया, सेवा व दुरुस्त्या इ. घरगुती उद्योगात काम करणारे	124	93	31
4	इतर काम करणारे	1902	902	1000
5	एकूण मुख्य काम करणारे	9266	7902	1364
<b>सीमांतिक काम करणारे</b>				
6	शेतकरी	उ.ना.	उ.ना.	उ.ना.
7	शेतमजूर	उ.ना.	उ.ना.	उ.ना.
8	वस्तुनिर्माण प्रक्रिया, सेवा व दुरुस्त्या इ. घरगुती उद्योगात काम करणारे	उ.ना.	उ.ना.	उ.ना.
9	इतर काम करणारे	1159	68	1091
10	एकूण सीमांतिक काम करणारे	1159	68	1091
<b>काम करणा-यांचे वर्गीकरण</b>				
11	एकूण काम करणारे	9266	7902	1364
12	काम करणा-यांची एकूण लोकसंख्येशी टक्केवारी	0.40	0.43	0.27
13	एकूण काम न करणारे	12879	9249	3630
14	काम न करणा-यांची एकूण लोकसंख्येशी टक्केवारी	0.55	0.51	0.72
15	जिल्हाची एकूण लोकसंख्या	2330374	1824234	506140

आधार - भारताची जनगणना

तक्ता क्रमांक - 2.5

धर्म व वयोगटानुसार लोकसंख्या

जिल्हा - नांदेड

संदर्भ वर्ष : 2001

अ.क्र.	बाब	एकूण	ग्रामीण	नागरी
(1)	(2)	(3)	(4)	(5)
<b>धर्मानुसार (आकडे 00)</b>				
1	बौद्ध	302161	216491	85670
2	ख्रिश्चन	3734	1672	2062
3	हिंदू	2162185	1786354	375831
4	जैन	5003	1739	3264
5	मुस्लिम	385081	174108	210973
6	शीख	12645	2637	10008
7	इतर	5450	4194	1256
	सर्व धर्म (एकूण)	2876259	2187195	689064
<b>वयोगटानुसार (वर्ष) संदर्भ वर्ष : 1991</b>				
1	0 - 9	688979	547681	141298
2	10 - 14	275828	212209	63619
3	15 - 19	198171	146240	51931
4	20 - 24	188741	141563	47178
5	25 - 29	176805	137398	39407
6	30 - 34	154516	120749	33767
7	35 - 39	136023	105383	30640
8	40 - 44	117488	93200	24288
9	45 - 49	90788	72508	18280
10	50 - 51	84609	68813	15796
11	55 - 59	52452	42500	9952
12	60 - 64	66591	54220	12371
13	65 - 69	32940	27320	5620
14	70 - 74	30893	25930	4963
15	75 - 79	10190	8380	1810
16	80 वर्षावरील	18680	15690	2990
17	वय अनिर्देशित	6680	4450	2230
	सर्व वयोगट (एकूण)	2330374	1824234	506140

आधार - भारताची जनगणना

तक्ता क्रमांक - 2.6

दारिद्र्य रेषेखालील ग्रामीण कुटुंबे

जिल्हा - नांदेड

संदर्भ - 2008

अ. क्र.	तालुका	ग्रामांश कुटुंबांची एकूण संख्या	दारिद्र्य रेषेखालील ग्रामीण कुटुंबे											दारिद्र्य रेषे-खालील एकूण कुटुंबांची संख्या	दारिद्र्य रेषे-खालील कुटुंबांची टक्के वारी	
			अनुसूचित जाती			अनुसूचित जमाती			इतर			एकूण				
			शेतकरी	शेतमजूर	इतर	शेतकरी	शेतमजूर	इतर	शेतकरी	शेतमजूर	इतर	शेतकरी	शेतमजूर			इतर
(1)	(2)	(3)	(4)	(5)	(6)	(7)	(8)	(9)	(10)	(11)	(12)	(13)	(14)	(15)	(16)	(17)
1	माहूर	20340			597			1087			3567			5251	6237	31
2	किनवट	42161			969			3898			4970			9837	13550	32
3	हि.नगर	20393			546			381			1149			2076	6292	31
4	इदगांव	42507			5153			1587			5353			12093	13338	31
5	अर्धापूर	15016			1825			206			2284			4315	4564	30
6	नांदेड	26211			4153			640			3087			7880	7897	30
7	मुदखेड	14836			1120			260			2571			3951	4522	30
8	भोकर	24536			961			715			1330			3006	7534	31
9	उमरी	17077			1539			429			2327			4295	5252	31
10	धर्माबाद	12547			1353			354			1495			3202	3829	31
11	बिलोली	27141			2604			420			3539			6563	8108	30
12	नायगांव	30913			3659			532			4901			9092	9189	30
13	लोहा	39218			3694			943			6491			11128	12040	31
14	कथार	39861			3619			528			7223			11370	18837	47
15	मुखेड	45190			3531			735			6064			10330	13776	30
16	देगलूर	32706			3516			678			4119			8313	9878	30
	एकूण	450653	0	0	38839	0	0	13393	0	0	60470	0	0	112702	144843	

टिप :- नांदेड जिल्ह्यातील 1313 ग्राम पंचायतीपैकी 1195 ग्राम पंचायतीनी, मंजुरी दिलेल्या दारिद्र्यरेषेखालील कुटुंबांची तालुकामिहाय माहिती आहे. शेतकरी, शेतमजूर व इतर अशी स्वतंत्र माहिती उपलब्ध नाही.

आधार:- प्रकल्प अधिकारी, जिल्हा ग्रामीण विकास यंत्रणा, नांदेड

तक्ता क्रमांक - 3.1

क्षेत्रवार जिल्हा उत्पन्न व दरडोई जिल्हा उत्पन्न - चालू किमतीनुसार

जिल्हा - नांदेड

संदर्भ वर्ष : 2005-06 व 2006-07

(रु लाखात)

अ. क्र.	क्षेत्र	वर्ष 2005-06 *		वर्ष 2006-07 @	
		स्थूल जिल्हा उत्पन्न	निव्वळ जिल्हा उत्पन्न	स्थूल जिल्हा उत्पन्न	निव्वळ जिल्हा उत्पन्न
(1)	(2)	(3)	(4)	(5)	(6)
1.1	कृषी	113107	106681	140881	132876
1.2	वन संवर्धन	7842	7531	9168	8804
1.3	मासेमारी	2372	1945	2525	2070
1.4	खाण व दगड खाणकाम	1558	1323	907	770
<b>प्राथमिक क्षेत्र एकूण</b>		<b>124880</b>	<b>117480</b>	<b>153481</b>	<b>144520</b>
2.1	नोंदणीकृत उद्योग	10640	8060	12752	9660
2.2	अनोंदणीकृत उद्योग	29655	23188	34325	26839
2.3	बांधकाम	43271	41868	52668	50959
2.4	बीज, गॅस व पाणीपुरवठा	9620	4787	11309	5627
<b>द्वितीय क्षेत्र एकूण</b>		<b>93186</b>	<b>77902</b>	<b>111053</b>	<b>93086</b>
3.1	रेल्वे	1655	1174	1767	1244
3.2	परिवहन, साठवणूक	26359	13024	31728	15677
3.3	दळणवळण	15713	12856	18678	15282
3.4	व्यापार व उपाहारगृहे	130160	123110	153216	144918
3.5	बँका व विमा उद्योग	60405	58635	67417	65471
3.6	व्यवसाय सेवा	81507	70953	86375	75190
3.7	सार्वजनिक प्रशासन	32941	26996	36575	29974
3.8	इतर सेवा	66617	58761	74901	66068
<b>तृतीय क्षेत्र एकूण</b>		<b>415357</b>	<b>365510</b>	<b>470657</b>	<b>413824</b>
एकूण जिल्हा उत्पन्न		633423	560892	735191	651431
दरडोई जिल्हा उत्पन्न (रु)		20757	18380	23801	21089
एकूण राज्य उत्पन्न		43805796	37591451	50935604	43703514
दरडोई राज्य उत्पन्न (रु)		42056	36090	48171	41331
एकूण जिल्हा उत्पन्नाची राज्य उत्पन्नाशी टक्केवारी		1.45	1.49	1.44	1.49

टिप : 1) \* अस्थायी @ प्रारंभिक 2) आकडे पूर्णांकात दिल्याने बरेजा जुळतीलच असे नाही.

आधार - अर्थ व सांख्यिकी संचालनालय, मुंबई.

तक्ता क्रमांक - 3.2.

क्षेत्रवार जिल्हा उत्पन्न व दरडोई जिल्हा उत्पन्न - स्थिर किंमतीनुसार (1999-2000)

जिल्हा - नांदेड

संदर्भ वर्ष : 2005-06 व 2006-07

(रु. लाखात)

अ. क्र.	क्षेत्र	वर्ष 2005-06 *		वर्ष 2006-07 @	
		स्थूल जिल्हा उत्पन्न	निव्वळ जिल्हा उत्पन्न	स्थूल जिल्हा उत्पन्न	निव्वळ जिल्हा उत्पन्न
(1)	(2)	(3)	(4)	(5)	(6)
1.1	कृषी	96144	91091	105014	99495
1.2	वन संवर्धन	3942	3717	4138	3948
1.3	मासेमारी	1476	1154	1566	1224
1.4	खाण व दगड खाणकाम	1176	992	674	569
प्रारंभिक क्षेत्र एकूण		102738	96954	111442	105236
2.1	नोंदणीकृत उद्योग	8230	6092	9324	6902
2.2	अनोंदणीकृत उद्योग	23582	19016	25804	20808
2.3	बांधकाम	30164	29060	36502	35165
2.4	बीज, गॅस व पाणीपुरवठा	10021	6520	11220	7301
द्वितीय क्षेत्र एकूण		71997	60688	82850	70176
3.1	रेल्वे	1509	1212	1574	1279
3.2	परिवहन, साठवणूक	20159	9511	21705	10241
3.3	दळणवळण	19349	17089	22868	20198
3.4	व्यापार व उपाहारगृहे	100832	95437	112563	106541
3.5	वैका व विमा उद्योग	47655	46310	50761	49340
3.6	व्यवसाय सेवा	59051	51844	61106	53648
3.7	सार्वजनिक प्रशासन	25888	21342	26514	21858
3.8	इतर सेवा	52678	46891	54113	48168
तृतीय क्षेत्र एकूण		327122	289635	351205	311272
एकूण जिल्हा उत्पन्न		501857	447277	545497	486684
दरडोई जिल्हा उत्पन्न (रु)		16445	14657	14660	15756
एकूण राज्य उत्पन्न		34350107	29615521	37678283	32514828
दरडोई राज्य उत्पन्न (रु)		32978	18433	35633	30750
एकूण जिल्हा उत्पन्नाची एकूण राज्य उत्पन्नाशी टक्केवारी		1.46	1.51	1.45	1.50

टिप : 1) \* अस्थायी @ प्रारंभिक 2) आकडे पूर्णांकात दिल्याने बेरजा जुळतीलच असे नाही.

आधार - महाराष्ट्राची आर्थिक पाहणी 2006-07 मधील तक्ता क्र.19 नुसार

तक्ता क्रमांक - 4.1

निवडक कृषि मालाच्या सरासरी घाऊक किंमती.

जिल्हा : नांदेड

संदर्भ वर्ष : 2007-08

अ. क्र.	कृषि मालाचे नांव	कृषि मालाचा वाण	मासिक सरासरी घाऊक किंमती ( प्रति क्विंटल मूल्य रुपये )							
			एप्रिल	मे	जून	जुलै	ऑगस्ट	सप्टेंबर	ऑक्टोबर	नोव्हेंबर
(1)	(2)	(3)	(4)	(5)	(6)	(7)	(8)	(9)	(10)	(11)
1	गहू	सुधारीत	963	926	939	1017	1043	1032	1077	1099
2	बाजरी	सुधारीत	650	668	600	500	550	520	560	700
3	हरभरा	गावरान	2105	2067	2074	2133	2063	1950	1970	2060
4	तूर	पांढरी	2120	1906	2049	2223	2240	2182	2121	2097
5	उडीद	काळा	2207	2268	2269	2068	2207	2019	1907	1860
6	गूळ	स्थानिक	728	694	681	946	902	813	0	928
7	ज्वारी	संकरित	644	657	666	747	755	607	626	652
8	मूग	हिरवा	2867	2727	2417	2371	2205	2064	2024	2032
9	भुईमूग	ढोबळा	2216	2178	2251	2562	2700	2517	2351	0
10	सुर्यफूल	संकरित	1821	1847	1787	1644	1650	1735	1867	2038
11	सोयाबीन	स्थानिक	1550	1531	1608	1614	1680	1626	1611	1638
12	कापूस	लांबधागा	1800	1850	1900	1850	1900	1910	1930	2096

तक्ता क्रमांक - 4.1

निवडक कृषि मालाच्या सरासरी घाऊक किंमती.

जिल्हा : नांदेड

संदर्भ वर्ष : 2007-08

अ. क्र.	कृषि मालाचे नांव	कृषि मालाचा वाण	मासिक सरासरी घाऊक किंमती ( प्रति क्विंटल मूल्य रुपये )					वर्षाची सरासरी	मागील वर्षाची सरासरी
			डिसेंबर	जानेवारी	फेब्रुवारी	मार्च			
(1)	(2)	(3)	(4)	(5)	(6)	(7)	(8)	(9)	
1	गहू	सुधारीत	1078	1094	1100	1119	1041	954	
2	बाजरी	सुधारीत	650	600	550	600	596	587	
3	हरभरा	गावरान	1822	1967	2234	2367	2068	1943	
4	तूर	पाढरी	2173	2168	2304	2354	2161	1830	
5	उडीद	काळा	1772	1867	1890	1978	2026	2601	
6	गूळ	स्थानिक	880	763	839	829	750	1219	
7	ज्वारी	संकरित	692	639	689	738	676	564	
8	मूग	हिरवा	2065	2091	2207	1931	2250	2661	
9	भुईमूग	ढोबळा	2531	2236	2438	2415	2200	1701	
10	सुर्यफूल	संकरित	2142	2409	2556	2489	1999	1606	
11	सोयाबीन	स्थानिक	1850	1982	2076	2190	1746	1278	
12	कापूस	लांबधागा	2085	2133	2200	2125	2972	1838	

आधार- कृषि उत्पन्न बाजार समित्या, जिल्हा नांदेड.



तक्त्य क्रमांक - 4.2

जिल्हा मुख्यालयातील महत्वाच्या वस्तूंच्या मासिक सरासरी किरकोळ किंमती

जिल्हा:- नांदेड

(रुपये)

अ. क्र.	वस्तूचे नाव व प्रत	परिमाण	जानेवारी 2008	फेब्रुवारी 2008	मार्च 2008	एप्रिल 2008	म. 2008
(1)	(2)	(3)	(4)	(5)	(6)	(7)	(8)
1	तांदूळ (मध्यम)	किलो	18.00	18.00	18.00	18.00	18.00
2	गहू (उत्तम)	किलो	15.00	17.25	13.50	13.00	13.00
3	गहू (मध्यम)	किलो	10.00	10.00	10.00	10.00	10.00
4	ज्वारी (संकरित)	किलो	8.00	9.00	8.00	8.00	8.00
5	ज्वारी (देशी)	किलो	19.00	18.75	18.00	19.00	19.00
6	बाजरी	किलो	11.00	11.00	11.00	11.00	11.00
7	काबुली चणा (अखडा)	किलो	40.00	40.00	40.00	40.00	40.00
8	हरभरा डाळ	किलो	35.00	35.00	36.00	36.00	36.00
9	तूरडाळ	किलो	42.00	42.00	42.00	42.00	42.00
10	मूगडाळ	किलो	36.00	36.00	40.00	40.00	40.00
11	उडीदडाळ	किलो	38.00	36.00	40.00	40.00	43.00
12	मसूरडाळ	किलो	32.00	32.00	32.00	32.00	32.00
13	बेसन	किलो	40.00	40.00	40.00	40.00	40.00
14	पांढरा वाटाणा	किलो	20.00	20.00	20.00	20.00	20.00
15	साबुदाणा	किलो	36.00	36.00	36.00	36.00	36.00
16	शेंगदाणे	किलो	46.00	46.00	48.00	46.40	47.00
17	रवा	किलो	18.00	18.00	18.00	18.00	18.00
18	हळद पावडर (सुटी)	100 ग्रॅम	7.00	7.00	7.00	7.00	7.00
19	मिरची सुकी	100 ग्रॅम	7.00	6.00	5.00	5.00	5.00
20	साखर	किलो	14.00	14.50	15.00	15.20	15.50
21	गूळ पिवळा	किलो	16.00	15.00	15.50	13.50	13.00
22	गोडतेल भुईमुगाचे (सुटे)	किलो	72.00	72.00	82.00	79.00	77.00
23	कमस्तली तूप (सुटे)	किलो	60.00	60.00	60.00	60.00	60.00
24	खांबरेल तेल (सुटे)	100ग्रॅम	8.00	8.00	8.00	8.00	8.00
25	म्हशीचे दूध (सुटे)	लीटर	15.00	15.00	15.00	15.00	15.00

तक्ता क्रमांक - 4.2

जिल्हा मुख्यालयातील महत्वाच्या वस्तूंच्या मासिक सरासरी किरकोळ किंमती

जिल्हा:-नांदेड

(रुपये)

अ. क्र.	वस्तूचे नाव व प्रत	परिमाण	जून 2008	जुलै 2008	ऑगस्ट 2008	सप्टेंबर 2008
(1)	(2)	(3)	(4)	(5)	(6)	(7)
1	तांदूळ (मध्यम)	किलो	18.00	20.00	20.00	20.00
2	गहू (उत्तम)	किलो	14.00	15.00	15.00	15.50
3	गहू (मध्यम)	किलो	11.00	12.00	12.00	12.75
4	ज्वारी (संकरित)	किलो	8.00	8.00	8.00	8.00
5	ज्वारी (देशी)	किलो	19.50	20.00	20.00	20.00
6	बाजरी	किलो	12.00	13.00	13.00	13.00
7	काबुली चणा (अख्खा)	किलो	42.50	45.00	45.00	45.00
8	हरभरा डाळ	किलो	36.00	36.00	36.00	35.75
9	तूरडाळ	किलो	42.00	43.00	44.00	44.00
10	मूगडाळ	किलो	37.00	43.60	48.00	48.00
11	उडीदडाळ	किलो	44.00	46.00	50.00	48.75
12	मसूरडाळ	किलो	35.00	40.80	42.00	44.00
13	बेसन	किलो	40.00	40.00	40.00	40.00
14	पांढरा वाटाणा	किलो	20.00	25.00	25.00	26.25
15	साधुदाणा	किलो	35.00	36.00	37.60	36.00
16	शेंगदाणे	किलो	48.00	48.00	48.00	48.00
17	रवा	किलो	18.00	18.00	18.00	20.00
18	हळद पावडर (सुटे)	100 ग्रॅम	9.00	12.00	12.00	12.00
19	मिरची सुकी	100 ग्रॅम	6.00	7.00	7.00	7.25
20	साखर	किलो	15.50	16.50	20.00	19.50
21	गूळ पिवळा	किलो	14.00	16.50	21.00	19.50
22	गोडतेल भुडेमुगाचे (सुटे)	किलो	77.00	77.00	77.00	69.00
23	वनस्पती तूप (सुटे)	किलो	66.50	70.00	70.00	70.00
24	खांबरेल तेल (सुटे)	100ग्रॅम	8.50	8.50	8.50	8.50
25	म्हशीचे दूध (सुटे)	लीटर	18.75	20.00	20.00	20.00

तक्ता क्रमांक - 4.2

जिल्हा मुख्यालयातील महत्त्वाच्या वस्तूंच्या मासिक सरासरी क्रिकोळ किंमती

तालुका:- नांदेड

(रुपय)

अ. क्र.	वस्तूचे नाव व प्रत	परिमाण	ऑक्टोबर 2008	नोव्हेंबर 2008	डिसेंबर 2008	वर्षाची सरासरी	मागील वर्षाची सरासरी
(1)	(2)	(3)	(13)	(14)	(15)	(16)	(17)
1	तांदूळ (मध्यम)	किलो	20.00	20.00	20.00	19.50	18.00
2	गहू (उत्तम)	किलो	17.00	17.00	17.00	15.19	14.68
3	गहू (मध्यम)	किलो	15.00	15.00	15.00	11.90	10.95
4	ज्वारी (भंकारित)	किलो	8.00	8.00	8.00	8.08	7.35
5	ज्वारी (देशी)	किलो	20.00	20.00	20.00	19.44	15.53
6	काजरी	किलो	13.25	14.00	14.00	12.27	9.46
7	फावली चणा (अखळा)	किलो	45.00	45.00	45.00	42.71	40.00
8	हरभग डाळ	किलो	35.00	35.00	35.00	35.56	35.10
9	मूग डाळ	किलो	44.25	46.00	46.00	43.27	37.03
10	मूग डाळ	किलो	48.00	48.00	48.00	42.72	46.24
11	रुईत डाळ	किलो	45.00	45.00	45.00	43.40	48.10
12	पसूर डाळ	किलो	50.00	55.00	55.00	40.15	30.00
13	बेसन	किलो	40.00	40.00	40.00	40.00	41.21
14	पांढरा वाटण्णा	किलो	30.00	30.00	30.00	23.85	20.00
15	साबुदाणा	किलो	34.50	30.00	30.00	34.93	37.63
16	शेंगदाणे	किलो	48.00	48.00	48.00	47.45	43.83
17	रवा	किलो	20.00	20.00	20.00	18.67	17.96
18	हळद पावडर (सुटे)	100 ग्रॅम	12.00	12.00	12.00	9.67	7.00
19	मिरची सुकी	100 ग्रॅम	8.00	8.00	8.00	6.60	7.63
20	साखर	किलो	18.00	18.00	18.00	16.64	15.20
21	गूळ पिवळा	किलो	20.00	20.00	20.00	17.00	13.85
22	गाडेतेल भुईमुगाचे (सुटे)	किलो	69.00	68.00	66.00	73.75	73.81
23	वदस्पती तूप (सुटे)	किलो	70.00	70.00	70.00	65.54	60.00
24	खोबरेल तेल (सुटे)	100ग्रॅम	8.50	8.50	8.50	8.29	7.52
25	म्हशीच दूध (सुटे)	लीटर	20.00	20.00	20.00	17.81	15.00

तपता क्रमांक - 4.2

जिल्हा मुख्यालयातील महत्वाच्या वस्तूंच्या मासिक सरासरी किरकोळ किंमती

जिल्हा:- नांदेड

(रुपय)

अ. क्र.	वस्तूचे नाव व प्रत	प्रमाण	जानेवारी 2008	फेब्रुवारी 2008	मार्च 2008	एप्रिल 2008	मे 2008
(1)	(2)	(3)	(4)	(5)	(6)	(7)	(8)
26	म्हणीचे शुध्द तूप	किलो	250.00	250.00	250.00	250.00	250.00
27	लोकडाचे मास	किलो	160.00	160.00	160.00	160.00	160.00
28	क्रॉवडी (ब्रायलर) न साललेली	किलो	80.00	80.00	80.00	80.00	80.00
29	ताजे मासे (स्थानिक)	किलो	75.00	75.00	75.00	60.00	60.00
30	अंडी क्रॉवडीची (सुधारित)	डझन	32.00	32.00	28.00	24.00	24.00
31	आयोडीनयुक्त मीठ	किलो	9.00	9.00	9.00	9.00	9.00
32	हळद पावडर (सुटी)	100 ग्रॅम	7.00	8.00	8.00	8.00	8.00
33	गरम मसाला पावडर (स्थानिक)	100 ग्रॅम	25.00	25.00	25.00	25.00	25.00
34	बटाटे	किलो	10.00	10.00	10.00	10.00	8.00
35	कांदे	किलो	6.00	5.00	5.00	4.50	4.00
36	लसूण	100 ग्रॅम	8.00	6.00	5.00	3.00	2.00
37	केळी (जळगाव)	डझन	12.00	12.00	12.00	12.00	12.00
38	सफरचंद	किलो	40.00	42.50	46.50	80.00	90.00
39	चव्हापटी	किलो	140.00	140.00	140.00	140.00	140.00
40	गॅकेल (खु.या.)	लीटर	15.00	15.00	15.00	15.00	15.00
41	गॅकेल (स्व.धा.दु.)	लीटर	0.00	0.00	0.00	0.00	0.00
42	पेट्रोल	लीटर	49.03	50.53	51.03	51.03	51.03
43	काडेपेटी	1 नग	0.50	0.50	0.50	0.50	0.50
44	धुण्याची पावडर सर्फ	किलो	84.00	84.00	84.00	84.00	84.00
45	प्रसाधन सावण	1 वडी	16.00	16.00	16.00	17.00	17.00
46	ब्रेड (स्थानिक)	400 ग्रॅम	9.00	9.00	9.00	9.00	9.00
47	गॅस सिलिंडर (स्वयंपाकाचा)	प्रत्येकी	312.00	312.00	312.00	312.00	312.00
48	टास्कम पावडर (चॉकलेट/तत्सम)	100 ग्रॅम	33.00	33.00	33.00	33.00	33.00
49	दुध पेरट (कॉलेगोट शाधी/ तत्सम)	100 ग्रॅम	26.00	26.00	26.00	26.00	26.00
50	टयुबलाईट फीनीस	1 नग	40.00	40.00	40.00	40.00	40.00
51	स्टील पातेले	किलो	140.00	140.00	140.00	144.00	160.00

तक्ता क्रमांक - 4.2

जिल्हा मुख्यालयातील महत्वाच्या वस्तूंच्या मासिक सरासरी किंमती

जिल्हा:- नांदेड

(रुपये)

अ. क्र.	वस्तूचे नाव व प्रत	परिमाण	जून 2008	जुलै 2008	ऑगस्ट 2008	सप्टेंबर 2008
(1)	(2)	(3)	(4)	(5)	(6)	(7)
26	मन्शीचे शुध्द तूप	किलो	250.00	260.00	260.00	260.00
27	बोकडाचे मांस	किलो	160.00	160.00	160.00	175.00
28	कोंबडी (ब्रायलर) न सोललली	किलो	80.00	80.00	80.00	80.00
29	ताजे मासे (स्थानिक)	किलो	60.00	60.00	60.00	60.00
30	अंडी कोंबडीची (सुधारित)	डझन	32.00	32.00	32.00	32.00
31	आयोडीनयुक्त मीठ	किलो	9.00	9.00	9.00	9.50
32	हळद पावडर (सुटी)	100 ग्रॅम	8.50	12.00	12.00	12.00
33	गरम मसाला पावडर (स्थानिक)	100 ग्रॅम	24.00	18.00	18.00	16.00
34	वटाटे	किलो	8.00	10.00	8.00	10.00
35	कांदे	किलो	4.50	5.80	8.00	10.00
36	लसूण	100 ग्रॅम	2.00	2.00	2.00	2.00
37	केळी (जळगाव)	डझन	12.00	12.00	12.00	12.00
38	सफरचंद	किलो	90.00	90.00	70.00	50.00
39	चहापत्ती	किलो	140.00	140.00	140.00	145.00
40	रॉकेल (खु.बा.)	लीटर	15.00	15.00	15.00	15.00
41	रॉकेल (स्व.धा.दु.)	लीटर	0.00	0.00	0.00	0.00
42	पेट्रोल	लीटर	54.58	54.58	54.58	54.58
43	काडेपेटी	1 नग	0.50	0.50	0.50	0.50
44	धुण्याची पावडर सर्फ	किलो	84.00	84.00	84.00	84.00
45	प्रसाधन सावण	1 वडी	17.00	17.00	17.00	17.00
46	ब्रेड (स्थानिक)	400 ग्रॅम	9.00	9.00	9.00	9.00
47	गॅस सिलिंडर (स्वयंपाकाचा)	प्रत्येकी	347.00	347.00	347.00	347.00
48	टाल्कम पावडर (पाँडस/तत्पम)	100 ग्रॅम	33.00	33.00	33.00	33.00
49	दुध पॅस्ट (कोलगेट साधी/ तत्पम)	100 ग्रॅम	27.00	28.00	28.00	28.00
50	टयुबलाईट फीलीप्स	1-नग	40.00	40.00	40.00	40.00
51	स्टील पातेले	किलो	160.00	160.00	160.00	160.00

तक्ता क्रमांक - 4.2

जिल्हा मुख्यालयातील महत्वाच्या वस्तूंच्या मासिक सरासरी किरकोळ किंमती

जिल्हा:- नांदेड

(रुपये)

अ. क्र.	वस्तूचे नाव व प्रत	परिमाण	ऑक्टोबर 2008	नोव्हेंबर 2008	डिसेंबर 2008	वर्षाची सरासरी	मागील वर्षाची सरासरी
(1)	(2)	(3)	(13)	(14)	(15)	(16)	(17)
26	म्हशीवं शुध्द तूप	किलो	260.00	260.00	260.00	255.00	250.00
27	बोकडोचे मांस	किलो	164.00	180.00	180.00	164.92	145.00
28	कोंबडी (डॉयलर) न सोललेली	किलो	90.00	92.00	100.00	83.50	79.58
29	ताजे मासे (स्थानिक)	किलो	60.00	60.00	60.00	63.75	74.90
30	अडी कोंबडीची (सुधारित)	डझन	32.00	32.00	34.00	30.50	23.33
31	आयोडीनयुक्त मीठ	किलो	11.00	11.00	11.00	9.54	9.00
32	हळद पावडर (सुटी)	100 ग्रॅम	12.00	12.00	12.00	9.96	7.00
33	गरम मसाला पावडर (स्थानिक)	100 ग्रॅम	10.00	10.00	10.00	19.25	25.00
34	बटाटे	किलो	10.00	10.00	8.00	9.33	11.41
35	कांदे	किलो	10.00	10.00	12.00	7.07	11.29
36	लसूण	100 ग्रॅम	2.00	2.00	2.00	3.17	5.64
37	केळी (जळगाव)	डझन	12.00	12.00	12.00	12.00	13.23
38	सफरचंद	किलो	50.00	60.00	60.00	64.08	74.75
39	चहापत्ती	किलो	160.00	160.00	160.00	145.42	131.67
40	गॅकेल (ख.बा.)	लीटर	15.00	15.00	15.00	15.00	15.00
41	गॅकेल (स्व.धा.दु.)	लीटर	0.00	0.00	0.00	0.00	0.00
42	पेट्रोल	लीटर	54.58	49.58	49.58	52.06	49.92
43	काडेपेटी	1 नग	0.75	0.75	0.75	0.56	0.50
44	धुण्याची पावडर सफ	किलो	84.00	84.00	84.00	84.00	78.46
45	प्रसाधन साबण	1 बंडी	17.00	17.00	17.00	16.75	14.17
46	ब्रेड (स्थानिक)	400 ग्रॅम	9.00	9.00	9.00	9.00	9.00
47	गॅस सिलिंडर (स्वयंपाकाचा)	प्रत्येकी	347.00	347.00	347.00	332.42	312.00
48	टाल्कम पावडर (पॉन्डस/मत्सम)	100 ग्रॅम	34.00	34.00	34.00	33.25	31.58
49	टुश पेस्ट (कोलगेट साधी/ तत्वग)	100 ग्रॅम	28.00	28.00	28.00	27.08	26.00
50	टयुबलाईट फीलीप्स	1 नग	40.00	40.00	40.00	40.00	40.00
51	स्टील पातेले	किलो	160.00	160.00	160.00	153.67	130.00

आधार - जिल्हा सांख्यिकी कार्यालय, नांदेड.

तक्ता क्रमांक - 4.3

औद्योगिक कामगारकरिता ग्राहक किंमतीचे निर्देशांक. ( पायाभूत वर्ष : 1982=100 )

जिल्हा - नांदेड

केंद्र - नांदेड

संदर्भ - 2007-08

अ. क्र.	महिना/ वर्ष	अन्नगट	पान, सुपारी तंत्राखू इ.	इंधन व दिवाबत्ती	घरबांधणी	क्लास, लिछाने व पादत्राणे	संकीर्ण	सर्वसाधारण निर्देशांक
1	2	3	4	5	6	7	8	9
1	एप्रिल-07	625	705	586	443	408	704	602
2	मे-07	618	693	584	443	408	704	598
3	जून-07	623	698	584	443	408	704	601
4	जुलै-07	640	742	584	460	408	726	616
5	ऑगस्ट-07	652	763	570	460	414	728	624
6	सप्टेंबर-07	655	760	607	460	414	740	630
7	ऑक्टोबर-07	658	771	613	460	414	740	633
8	नोव्हेंबर-07	666	771	613	460	414	742	638
9	डिसेंबर-07	667	763	612	460	414	742	638
10	जानेवारी-08	668	762	611	465	414	742	638
11	फेब्रुवारी-08	668	763	612	465	414	742	639
12	मार्च-08	673	763	612	465	414	742	641
वार्षिक सरासरी		651	746	599	457	412	730	625

आधार:- कामगार आयुक्त यांचे कार्यालय, मुंबई

तक्ता क्रमांक - 4.4

किंमतीचे महत्त्वाचे निदेशांक

जिल्हा :- नांदेड

सन्म - 2007-08

अ. क्र.	महिना / वर्ष	अखिल भारतीय घाऊक किंमत निदेशांक (पायाभूत वर्ष 1993-94)*	ग्राहक किंमत निदेशांक							
			औद्योगिक कामगारांसाठी (पायाभूत वर्ष 2001) @		महाराष्ट्र (पायाभूत वर्ष 2003) #		शेतमजुरांसाठी (पायाभूत वर्ष 1986-87) @		शहरी अश्रमिक कर्मचा-यांसाठी (पायाभूत वर्ष 1984-85) +	
			मुंबई @@	अखिल भारत	ग्रामीण	नगरी	महाराष्ट्र	अखिल भारत	औरंगाबाद	अखिल भारत
(1)	(2)	(3)	(4)	(5)	(6)	(7)	(8)	(9)	(10)	(11)
1	एप्रिल-07	211.5	132	128	119.00	116.00	407	394	577	501
2	मे-07	212.3	132	129	123.00	121.00	411	395	579	503
3	जून-07	212.3	134	130	124.00	122.00	415	399	578	506
4	जुलै-07	213.6	136	132	126.00	124.00	420	404	578	514
5	ऑगस्ट-07	213.8	135	133	127.00	124.00	424	408	582	515
6	सप्टेंबर-07	215.1	136	133	127.00	12.00	423	410	580	516
7	ऑक्टोबर-07	215.2	138	134	128.00	124.00	425	413	582	520
8	नोव्हेंबर-07	215.9	137	134	128.00	124.00	427	414	581	519
9	डिसेंबर-07	216.4	138	134	129.00	125.00	428	413	586	518
10	जानेवारी-08	218.1	137	134	135.00	131.00	431	413	590	520
11	फेब्रुवारी-08	219.9	138	15	136.00	132.00	431	417	590	523
12	मार्च-08	225.5	140	137	136.00	133.00	437	423	597	528

आधार:- 1) + केंद्रीय सांख्यिकीय संघटना, नवी दिल्ली. 2) \*आर्थिक सल्लागार, उद्योग मंत्रालय, नवी दिल्ली.

3) @ श्रम केंद्र, भारत सरकार, सिमला 4) @@ कामगार आयुक्त यांचे कार्यालय, मुंबई

5) # अर्थ व सांख्यिकी संचालनालय, मुंबई



तक्ता क्रमांक - 5.1

गोळा कॅम्पला जमीन महसूल

जिल्हा - नांदेड

संदर्भ क्र. 2007-08

(रुपय हजार)

क्र.	तालुका	जमीन महसुलाची एकूण चालू मागणी	जमीन महसुलाची थकबाकी	एकूण मागणी	सूट	निलंबित वसुलीचे रक्कम	वसुली पात्र रक्कम {5- (6+7)}	प्रत्यक्ष वसुली	खातरास- ची संख्या
(1)	(2)	(3)	(4)	(5)	(6)	(7)	(8)	(9)	(10)
1	साहूर	12.00	0.00	12.00	0.00	0.00	12.00	12.00	उ.ना.
2	पिणवट	19.00	125.00	144.00	0.00	0.00	144.00	144.00	उ.ना.
3	हि.नगर	20.00	0.00	20.00	0.00	0.00	20.00	20.00	उ.ना.
4	हदगांव	55.00	0.00	55.00	0.00	0.00	55.00	55.00	उ.ना.
5	अधांपुर	56.00	0.00	56.00	0.00	0.00	56.00	56.00	उ.ना.
6	नांदेड	72.00	0.00	72.00	0.00	0.00	72.00	72.00	उ.ना.
7	मुदखेड	56.00	0.00	56.00	0.00	0.00	56.00	56.00	उ.ना.
8	भोकर	74.00	0.00	74.00	0.00	0.00	74.00	74.00	उ.ना.
9	उमरी	17.00	0.00	17.00	0.00	0.00	17.00	17.00	उ.ना.
10	धर्माबाद	31.00	0.00	31.00	0.00	0.00	31.00	31.00	उ.ना.
11	बिलोली	50.00	0.00	50.00	0.00	0.00	50.00	50.00	उ.ना.
12	नायगांव	41.00	4.00	45.00	0.00	0.00	45.00	45.00	उ.ना.
13	लोहा	43.00	0.00	43.00	0.00	0.00	43.00	43.00	उ.ना.
14	कंधार	34.00	0.00	34.00	0.00	0.00	34.00	34.00	उ.ना.
15	मुखेड	30.00	0.00	30.00	0.00	0.00	30.00	30.00	उ.ना.
16	देंगलूर	50.00	0.00	50.00	0.00	0.00	50.00	50.00	उ.ना.
जिल्हा एकूण		660.00	129.00	789.00	0.00	0.00	789.00	789.00	उ.ना.

आधार:- जिल्हाधिकारी कार्यालय, नांदेड

तक्ता क्रमांक - 5.2

स्थानिक स्वराज्य संस्थांचे उत्पन्न व खर्च

जिल्हा :- नांदेड

संदर्भ वर्ष-2007-08

(रूपये लाखात)

अ. क्र.	बाब	ग्राम-पंचायत	जिल्हा परिषद	महानगर पालिका	नगर परिषदा	कटक मंडळ
(1)	(2)	(3)	(4)	(5)	(6)	(7)
	स्थानिक स्वराज्य संस्थांची संख्या	1313	1	1	11	0
अ)	जमा					
1	सुरुवातीची शिल्लक	245.93	1600.00	14394.52	1660.15	0.00
2	चालू वर्षातील जमा					
	2.1 शासकीय अनुदाने व वर्गणी	92.80	22053.73	7758.39	1864.36	0.00
	2.2 सर्व प्रकारचे कर	1410.81	189.69	5664.51	321.65	0.00
	2.3 इतर जमा	4.53	21355.25	1194.45	502.36	0.00
	2.4 एकूण (बाब 2.1 ते 2.3)	1508.19	43598.67	14617.35	2688.37	0.00
	एकूण प्राप्ती (सुरुवातीची शिल्लक मिळून)	1754.12	45198.67	29011.87	4348.52	0.00
ब)	खर्च					
3	चालू वर्षातील खर्च					
	3.1 सामान्य प्रशासन	249.11	5375.03	1027.66	557.62	0.00
	3.2 शिक्षण	11.79	16674.91	143.14	45.9	0.00
	3.3 सार्वजनिक आरोग्य	49.27	2666.25	3284.18	685.23	0.00
	3.4 इतर	651.77	15190.17	18266.05	1288.98	0.00
	एकूण (3.1 ते 3.4)	961.94	39906.36	22721.03	2577.73	0.00
4	अखेरची शिल्लक	792.18	5292.31	6290.84	1770.79	0.00
	एकूण खर्च (3+4)	1754.12	45198.67	29011.87	4348.52	0.00

आधार :- 1) मुख्य लेखा व वित्त अधिकारी, जि.प. नांदेड 2) ग्रामपंचायत विभाग, जि.प.नांदेड

3) महानगरपालिका, नगरपरिषदा, नांदेड

तक्ता क्रमांक - 5.3

बँक कार्यालये, वर्गीकृत बँकांची संख्या, ठेवी व कर्ज

जिल्हा:-नांदेड

सालभ वेळ-2007-08

अ. क्र.	तालुका	बँकांची कार्यालये असलेली गावे व शहरे	वर्गीकृत बँका (संख्या)	वर्गीकृत बँकांची शाखा कार्यालये	वर्गीकृत बँकांच्या ठेवी (लाख रुपये)
(1)	(2)	(2)	(4)	(5)	(6)
1	माहूर	6	4	7	उ.ना.
2	किनवट	8	3	9	उ.ना.
3	हि.नगर	3	2	3	उ.ना.
4	हदगाव	6	3	7	उ.ना.
5	अर्धापुर	3	1	3	उ.ना.
6	नांदेड	23	23	40	उ.ना.
7	मुदखेड	4	2	5	उ.ना.
8	भोकर	5	4	6	उ.ना.
9	उमरी	2	3	4	उ.ना.
10	धर्माबाद	4	3	5	उ.ना.
11	बिलोली	8	4	9	उ.ना.
12	नायगाव	8	3	9	उ.ना.
13	लोहा	8	5	11	उ.ना.
14	कंधार	6	3	9	उ.ना.
15	मुखेड	8	3	10	उ.ना.
16	देगलूर	4	5	9	उ.ना.
जिल्हा एकूण		106	71	146	320256

आधार :- जिल्हा अग्रणी बँक, (स्टेट बँक ऑफ इंडिया)नांदेड

तक्ता क्रमांक - 5.4  
अल्पबचत कार्यक्रमाची प्रगती

जिल्हा नांदेड

संदर्भ वर्ष-2006-07 व 2007-08

(रुपये लाखात)

अ.क्र.	योजनेचे नाव	2007-08 अखेर अल्पबचत खातेदारांची संख्या	2006-07 मधील अल्पबचत खात्यांतील गुंतवणूक		सन 2007-08 मधील अल्पबचत खात्यांतील गुंतवणूक	
			ढोबळ	निव्वळ	ढोबळ	निव्वळ
(1)	(2)	(2)	(4)	(5)	(6)	(7)
1	टपाल बचत खाते	19583	1935.42	61.41	2314.18	121.59
2	पुनरावर्ती ठेवी	240415	5012.49	1997.56	5147.62	1074.03
3	समयबद्ध ठेवी	4305	747.38	92.85	544.42	-213.27
4	सावंजनिक भविष्य निवाह निधी					
	4.1 स्टेट बँक	16924	1111.97	891.14	1120.33	800.89
	4.2 बँक ऑफ महाराष्ट्र	0	0.00	0.00	0.00	0.00
	4.3 टपाल खाते	17585	342.97	297.96	346.69	256.00
	4.4 इतर बँका	0	0.00	0.00	0.00	0.00
5	राष्ट्रीय बचत प्रमाणपत्रे	0	678.35	-169.07	516.40	-187.32
6	इंदिरा विकास पत्रे	0	0.00	-16.28	0.00	-2.71
7	किसान विकास पत्रे	0	1339.04	420.05	849.21	5.52
8	मासिक प्राप्ती योजना	17874	2976.35	2255.45	1742.29	1413.17
9	राष्ट्रीय बचत योजना-87	0	0.00	-10.50	0.00	-16.10
10	राष्ट्रीय बचत योजना-92	0	0.00	-6.53	0.00	-6.76
11	इतर सर्व योजना	147	412.06	405.40	53.89	-9.35
जिल्हा एकूण		316833	14556.03	6219.44	12635.03	3235.69

आधार :- सहायक संचालक (अल्पबचत), जिल्हाधिकारी कार्यालय नांदेड

तबता क्रमांक - 5.5

आयुर्विमा विषयक आकडवारा

जिल्हा :- नांदेड

संक्रम वर्ष-2007-08

अ. क्र.	दाख	परिमाण	तपशील
(1)	(2)	(3)	(4)
1	आयुर्विमा महामंडळाच्या जिल्हयातील शाखा	संख्या	4
2	चालू विमा पॉलिसीज (माचं 2008 अखेर)	संख्या	396377
3	माचं अखेर व्यपगत विमा पॉलिसीज	संख्या	196336
4	नवीन व्यवसाय (2007-08)		
	4.1 उतरविलेली विमापत्रे	संख्या	80722
	4.2 विमा रक्कम	(रु लाख)	58900.39
	4.3 विम्याचा प्रथम हप्ता रक्कम	(रु.लाख)	6497.2
5	जिल्हयातील विमा प्रतिनिधीची संख्या		
	5.1 एकूण विमा प्रतिनिधी	संख्या	2174
	5.2 एकूण पैकी ग्रामीण विमा प्रतिनिधी	संख्या	1517
	5.3 एकूण पैकी महिला विमा प्रतिनिधी	संख्या	392
	5.4 एकूण महिला प्रतिनिधीपैकी ग्रामीण महिला प्रतिनिधी	संख्या	190

टीप -1) वरील माहिती केवळ भारतीय जीवन विमा निगम यांच्याकडील असून यात खाजगी विमा कंपन्यांचा समावेश केलेला नाही.

आधार :- भारतीय जीवन विमा निगम, नांदेड

तक्ता क्रमांक - 6.1

जमिनीचा वापर

जिल्हा - नांदेड

संक्रम नं. १९-११

अ. क्र.	तालुका	एकूण भौगोलिक क्षेत्र	जंगल व्याप्त क्षेत्र	शेतीला उपलब्ध नसलेले क्षेत्र			उडीत जमिनीव्यतिरिक्त लागवड न झालेली एकूण जमीन
				शेती वापराखालील जमीन	पडीत/लागवड न झालेली जमीन	एकूण (5+6)	
(1)	(2)	(3)	(4)	(5)	(6)	(7)	(8)
1	किनवट	201232	57256	5998	6520	12518	17578
2	हदगाव	152601	11028	2970	7550	10520	7118
3	नांदेड	99952	1868	1532	3474	5006	6044
4	भांकर	108191	13771	2723	2557	5280	6694
5	बिलोली	148114	1378	1516	3908	5424	12561
6	लोहा	81126	1254	4073	2728	6801	8103
7	कंधार	81025	1606	2683	2809	5492	8522
8	मुखेड	93407	2852	2243	1878	4121	8630
9	देगलुर	67516	903	1261	981	2242	3120
जिल्हा एकूण		1033164	91916	24999	32405	57404	78370

तक्ता क्रमांक - 6.।

जमिनीचा वापर

जिल्हा - नांदेड

संदर्भ वर्ष : 95-99

अ. क्र.	तालुका	पडीत जमीन			निव्वळ क्षेत्र	एकापक्षा अधिक (दुसोटा क्षेत्र)	लागवडी	लागवडी-
		चालू पड	इतर पड	एकूण पड (4+10)			खालील एकूण क्षेत्र (12+13)	लायक क्षेत्र
(1)	(2)	(9)	(10)	(11)	(12)	(13)	(14)	(15)
1	किनवट	4875	5282	10157	103723	8435	112158	131458
2	हदगाव	9625	5733	15358	108577	17466	126043	131053
3	नांदेड	4865	2717	7582	79452	21679	101131	93078
4	भोकर	1437	4567	6004	76442	11697	88139	89140
5	बिलोली	2823	9309	12132	116619	3941	120560	141312
6	लोहा	9180	6017	15197	49771	19562	69333	73071
7	कंधार	5250	3067	8317	57088	9971	67059	73927
8	मुखेड	4500	3065	7565	70239	10476	80715	86434
9	देगलूर	9845	2669	12514	48737	15225	63962	64371
जिल्हा एकूण		52400	42426	94826	710648	118452	829100	883844

आधार- कृषि आयुक्तालय, पुणे

तक्ता क्रमांक - 6.2  
निरनिराळ्या पिकाखालील क्षेत्र

जिल्हा - नांदेड

संदर्भ वर्ष : 98-99  
(क्षेत्र हेक्टर)

अ. क्र.	तालुका	तांदूळ	गहू	खरीप ज्वारी	रब्बी ज्वारी	एकूण ज्वारी	बाजरा	मका
(1)	(2)	(3)	(4)	(5)	(6)	(7)	(8)	(9)
1	कितवट	4567	2780	25545	0	25545	265	25
2	हदगाव	4473	7176	31102	0	31102	290	15
3	नांदेड	2845	6509	23468	2606	26074	46	15
4	भोकर	2709	1595	24213	181	24394	141	20
5	बिलोली	5261	3240	20138	12471	32609	127	25
6	लाहा	1520	1800	26746	0	26746	0	0
7	कंधार	1112	1835	23444	0	23444	0	0
8	मुखेड	1396	2583	22397	1778	24175	31	0
9	देगलूर	1417	1982	4647	9564	14211	0	0
जिल्हा एकूण		25300	29500	201700	26600	228300	900	100



तक्ता क्रमांक - 6.2  
निरनिराळ्या पिकाखालील क्षेत्र

जिल्हा - नांदेड

संदर्भ वर्ष : 98-99

(क्षेत्र हेक्टर)

अ. क्र.	तालुका	वरी	नाचणी	राळा	सावा	भादली	इतर तृण धान्ये	एकूण तृण धान्ये
(1)	(2)	(10)	(11)	(12)	(13)	(14)	(15)	(16)
1	किनवट	0	0	0	0	0	25	33207
2	हदगांव	0	0	0	0	0	75	43131
3	नांदेड	0	0	0	0	0	45	35534
4	भांकर	0	0	0	0	0	15	28874
5	बिलोली	0	0	0	0	0	305	41567
6	लोहा	0	0	0	0	0	150	30216
7	कंधार	0	0	0	0	0	370	26761
8	मुखेड	0	0	0	0	0	90	28275
9	देगलुर	0	0	0	0	0	25	17635
जिल्हा एकूण		0	0	0	0	0	1100	285200

तक्ता क्रमांक - 6.2

निरनिराळ्या पिकाखालील क्षेत्र

जिल्हा - नांदेड

संदर्भ वर्ष : 98-99

(क्षेत्र हेक्टर)

अ. क्र.	तालुका	हरभरा	तूर	मूग	उडीद	कृळीथ	मठ	वाल
(1)	(2)	(17)	(18)	(19)	(20)	(21)	(22)	(23)
1	किनवट	1951	7228	3745	3822	0	0	0
2	हदगाव	7768	8251	3448	2495	0	0	0
3	नांदेड	8166	5602	1589	937	0	0	0
4	भोकर	5447	3267	2816	4274	0	0	0
5	बिलोली	2762	5819	7114	13321	0	0	0
6	लोहा	1484	6019	1734	2051	0	0	0
7	कुंधार	1072	4538	1545	2018	0	0	0
8	मुखेड	1707	5171	6231	8097	0	0	0
9	देगलुर	2043	2205	7378	11485	0	0	0
जिल्हा एकूण		32400	48100	35600	48500	0	0	0

तक्ता क्रमांक - 6.2  
निरनिराळ्या पिकाखालील क्षेत्र

जिल्हा - नांदेड

संदर्भ वर्ष : 98-99

(क्षेत्र हेक्टर)

अ. क्र.	तालुका	वाटाणा	इतर कडधान्ये	एकूण कडधान्ये	एकूण अन्नधान्ये	ऊस	मिरची	इतर मसाल्याचे पदार्थ
(1)	(2)	(24)	(25)	(26)	(27)	(28)	(29)	(30)
1	किनवट	0	140	16885	50093	933	650	0
2	हदगांव	0	0	21962	65093	2511	897	94
3	नांदेड	0	0	16294	51828	2835	234	179
4	भोकर	0	0	15804	44678	600	499	42
5	बिजोली	0	0	29016	70583	2764	3026	302
6	लोहा	0	0	11288	41504	490	155	264
7	कंधार	0	0	9173	35934	2067	140	177
8	मुखेड	0	0	21206	49481	573	557	215
9	देगलुर	0	60	23171	40806	727	442	27
जिल्हा एकूण		0	200	164800	450000	13500	6600	1300

तक्ता क्रमांक - 6.2  
निगनिगळ्या पिकाखालील क्षेत्र

जिल्हा - नांदेड

संदर्भ वर्ष : 98-99  
(क्षेत्र हेक्टर)

अ. क्र.	तालुका	एकूण मसाल्याचे पदार्थ	आंबा	काजू	इतर फळे	भाजीपाला	कांदे	टोमॅटो
(1)	(2)	(31)	(32)	(33)	(34)	(35)	(36)	(37)
1	किनवट	650	0	0	0	0	0	0
2	हदगाव	991	0	0	0	0	0	0
3	नांदेड	413	0	0	0	0	0	0
4	भोकर	541	0	0	0	0	0	0
5	बिलोली	3328	0	0	0	0	0	0
6	लोहा	419	0	0	0	0	0	0
7	कंधार	317	0	0	0	0	0	0
8	मुखेड	772	0	0	0	0	0	0
9	देगलुर	469	0	0	0	0	0	0
	जिल्हा एकूण	7900	0	0	0	0	0	0

तक्ता क्रमांक - 6.2  
निरनिराळ्या पिकाखालील क्षेत्र

जिल्हा - नांदेड

संदर्भ वर्ष : 98-99

(क्षेत्र हेक्टर)

अ. क्र.	तालुका	एकूण फळे/भाजी-पाला	संकीर्ण खाद्य पिके	एकूण खाद्य पिके	कापूस	अंबाडी	इतर तत्पिके
(1)	(2)	(38)	(39)	(40)	(41)	(42)	(43)
1	किनवट	531	0	52207	51917	0	532
2	हदगांव	1160	0	69755	46620	0	541
3	नांदेड	5889	0	60965	32235	0	354
4	भाकर	168	0	45987	34962	0	262
5	बिलोली	911	0	77586	35685	0	325
6	लोहा	784	0	43197	18146	0	541
7	कंधार	461	0	38779	20846	0	551
8	मुखेड	594	0	51420	22182	0	125
9	देगलुर	402	0	42404	13994	0	268
जिल्हा एकूण		10900	0	482300	276587	0	3499

तक्ता क्रमांक - 6.2  
निरनिराळ्या पिकाखालील क्षेत्र

जिल्हा - नांदेड

संदर्भ क्र. : 98-99

(क्षेत्र हेक्टर)

अ. क्र.	तालुका	एकूण तंतू पिके	भुईमूग	तीळ	करडई	सूर्यफूल	ज्वार
(1)	(2)	(44)	(45)	(46)	(47)	(48)	(49)
1	किनवट	52449	1464	804	758	2862	42
2	इंदुरगाव	47161	2470	1778	758	2863	120
3	नांदेड	32589	1729	1351	858	2548	120
4	भोकर	35224	1090	754	784	3086	67
5	बिलोली	36010	1086	952	954	2579	98
6	लोहा	18687	1210	958	832	3117	162
7	कंधार	21397	1319	845	875	2649	75
8	मुळेड	22307	914	658	1223	2579	55
9	देगलूर	14262	1281	951	858	2817	60
जिल्हा एकूण		280086	12563	9051	7900	25100	800

तक्ता क्रमांक - 6.2

निरनिराळ्या पिकाखालील क्षेत्र

जिल्हा - नांदेड

संदर्भ वर्ष : 98-99

(क्षेत्र हेक्टर)

क्र. क्र.	तालुका	कारळ	इतर गळीत धान्ये	एकूण गळीत धान्ये	इतर औषधी व भादक पदार्थ	आयुर्वेदिक व भादक पदार्थांचे मूल्य	एकूण औषधी व भादक पदार्थ
(1)	(2)	(50)	(51)	(52)	(53)	(54)	(55)
1	फिनवट	0	1298	7228	0	0	0
2	हदगाव	0	959	8948	0	0	0
3	नांदेड	0	807	7413	0	0	0
4	भोकर	0	811	6592	0	0	0
5	बिलोली	0	898	6567	0	0	0
6	लोहा	0	949	7228	0	0	0
7	कंधार	0	940	6703	0	0	0
8	मुखेड	0	1324	6754	0	0	0
9	देगलूर	0	1114	7081	0	0	0
जिल्हा एकूण		0	9100	64514	0	0	0

तक्ता क्रमांक - 6.2  
निरनिराळ्या पिकाखालील क्षेत्र

जिल्हा - नांदेड

संदर्भ वर्ष : 98-99  
(क्षेत्र हेक्टर)

अ. क्र.	तालुका	एकूण चारा पिके	हिरवी पिके	एकूण अखाद्य पिके	लागवडी खालील एकूण क्षेत्र	दुसोटा क्षेत्र	लागवडी खालील निव्वळ क्षेत्र
(1)	(2)	(56)	(57)	(58)	(59)	(60)	(61)
1	फिनचट	0	274	59951	112158	8435	103723
2	हदगाव	0	179	56288	126043	17466	108577
3	नांदेड	0	164	40166	101131	21679	79452
4	भोकर	0	336	42152	88139	11697	76442
5	बिलोली	0	397	42974	120560	3941	116619
6	लोहा	0	221	26136	69333	19562	49771
7	कंधार	0	180	28280	67059	9971	57088
8	मुखेड	0	234	29295	80715	10476	70239
9	देगलुर	0	215	21558	63962	15225	48737
जिल्हा एकूण		0	2200	346800	829100	118452	710648

आधार- कृषी आयुक्तालय, पुणे



तक्ता क्रमांक - 6.3

मुख्य पिकांचे दर हेक्टरी अंदाजित उत्पादन

जिल्हा - नांदेड

संदर्भ वर्ष : 2004-05

1] प्रति हेक्टरी उत्पादन - किलो मध्ये

2] एकूण उत्पादन -- "00" मॅ टन मध्ये

अ. क्र.	पिकाचे नाव	प्रति हेक्टरी उत्पादन	एकूण उत्पादन	अ. क्र.	पिकाचे नाव	प्रति हेक्टर उत्पादन	एकूण उत्पादन
(1)	(2)	(3)	(4)	(1)	(2)	(3)	(4)
1	तांदूळ	500	82	17	जवस	226	3
2	गहू	1218	385	18	भुईमूग	1100	55
3	ज्वारी	1215	2405	19	मोहरी	300	1
4	बाजरी	432	1	20	तीळ	176	11
5	बाली	500	1	21	एरंडी	0	0
6	मका	1196	18	22	ऊस	49	4717
7	नाचणी	0	0	23	नारळ	0	0
8	इतर धान्ये	450	4	24	कापूस	142	1949
9	एकूण धान्ये	5511	2896	25	ताग	0	0
10	हरभरा	501	204	26	मेस्टा[अंबाडी]	280	47
11	तूर	905	478	27	तंबाखू	1241	1
12	उडीद	518	245	28	औषधी पदार्थ	1241	1
13	मूग	483	146	29	सुंठ [आले]	888	2
14	मसूर	0	0	30	मिरची [लाल]	2300	324
15	इतर कडधान्ये	180	3	31	हळद	1154	972
16	एकूण कडधान्ये	2587	1076	32	बटाटे	6283	85

टीप - 1) उसाचे उत्पादन ट्रेस्ड केनच्या स्वरूपात आहे.

2) नाब 26 मेस्टा: 1 गासडी = 180 कि.ग्रॅ.

3) कापसाचे उत्पादन "00" गाठीच्या स्वरूपात आहे. 1 गासडी = 170 कि.ग्रॅ.

4) उत्पादन अल्प असल्यासे निरंक द्यावे.

आधार - कृषि आयुक्तालय, पुणे

तक्ता क्रमांक - 6.4

निवडक केंद्रातील पर्जन्य दिवसांची संख्या व एकूण पर्जन्य

जिल्हा - नांदेड

संदर्भ वर्ष : 2007

(पर्जन्य - मि.मी.)

अ. क्र.	तालुका / केंद्र	सरासरी		वर्ष 2007 मधील		सरासरीच्या तुलनेत वर्षातील पर्जन्याची टक्केवारी
		पर्जन्य दिवस (संख्या)	पर्जन्य	पर्जन्य दिवसांची संख्या	पर्जन्य	
(1)	(2)	(3)	(4)	(5)	(6)	(8)
1	माहुर	उ.ना.	1240.00	54	986.00	79.52
2	किलवट	उ.ना.	1240.00	67	1049.00	84.60
3	हि.नगर	उ.ना.	977.00	64	663.00	67.86
4	हदगांव	उ.ना.	977.00	45	513.00	52.51
5	अर्धापूर	उ.ना.	869.00	46	820.00	94.36
6	नांदेड	उ.ना.	912.00	51	610.00	66.89
7	मुदखेड	उ.ना.	836.00	44	666.00	79.67
8	भोकर	उ.ना.	996.00	51	718.00	72.09
9	उमरी	उ.ना.	996.00	50	702.00	70.48
10	धर्गावाड	उ.ना.	915.00	57	856.00	93.55
11	बिलोली	उ.ना.	968.00	46	705.00	72.83
12	नायगांव	उ.ना.	915.00	63	870.00	95.08
13	लांहा	उ.ना.	833.00	42	617.00	74.07
14	कंधार	उ.ना.	807.00	46	484.00	59.98
15	मुदखेड	उ.ना.	887.00	54	699.00	78.80
16	देगलुर	उ.ना.	900.00	52	975.00	108.33

टिप : उ.ना. = उपलब्ध नाही.

आधार :- जिल्हाधिकारी कार्यालय महसूल विभाग, नांदेड.

तक्ता क्रमांक - 6.5

विविध साधनाखालील ओलिताचे क्षेत्र

जिल्हा - नांदेड

सं. क्र. ( 990-99 )

अ. क्र.	तालुका	ओलिताखालील क्षेत्र		ओलिता खालील निव्वळ क्षेत्र(3+4)	ओलिता खालील स्थूल क्षेत्र	एकूण लागवडी खालील स्थूल क्षेत्र	ओलिता खालील स्थूल क्षेत्राचा लागवडीखालील स्थूल क्षेत्राशी टक्केदारी
		पृष्ठभागीय	विहिरी				
(1)	(2)	(3)	(4)	(5)	(6)	(7)	(8)
1	माहुर	1797	4474	6271	7795	52904	14.73
2	किनवट	611	1491	2102	4050	56264	7.20
3	हिमायतनगर	1833	4351	6184	7840	62897	12.46
4	हदगाव	993	2448	3441	5630	90187	6.24
5	नांदेड	2059	5256	7315	9140	97310	9.39
6	मुदखेड	220	765	985	2800	59257	4.73
7	मोकर	1126	3708	4834	7360	109538	6.72
8	उमरी	1172	2627	3799	4770	37535	12.71
9	धर्माबाद	1249	3168	4417	5835	38511	15.15
10	बिलोली	1624	3763	5387	6310	47177	13.38
11	सोहा	736	2542	3278	5050	73265	6.89
12	कंधार	1940	4615	6555	7620	67035	11.37
13	मुखेड	1801	4261	6062	7340	95070	7.72
14	देगलुर	1280	2982	4262	6060	43458	13.94
	एकूण	16644	41977	58621	79805	877504	9.09

टिप:- अर्धापूर व नायगाव या दोन नवनिर्मित तालुक्याची माहिती स्वतंत्र उपलब्ध नसल्याने अनुक्रमे नांदेड व बिलोली या तालुक्यात समाविष्ट आहे.

आधार - कृषी आयुक्तालय, पुणे.

तक्ता क्रमांक - 6.6

निरनिराळ्या पिकाखालील ओलिताचे क्षेत्र

जिल्हा - नांदेड

संदर्भ वर्ष : 98-99

(क्षेत्र - हेक्टर)

अ. क्र.	तालुका	तांदूळ	गहू	खरीप ज्वारी	रब्बी ज्वारी	एकूण ज्वारी	बाजरी
(1)	(2)	(4)	(5)	(6)	(7)	(8)	(9)
1	माहुर	280	1720	0	550	550	0
2	फिनवट	310	470	0	180	180	0
3	हिमायतनगर	470	2350	0	220	220	0
4	हदगाव	780	1450	0	350	350	0
5	नांदेड	210	3800	0	270	270	0
6	मुदखेड	140	750	0	150	150	0
7	भोकर	710	590	0	320	320	0
8	डमरी	770	790	0	270	270	0
9	धर्माबाद	100	1150	0	410	410	0
10	बिलोली	150	1190	0	80	80	0
11	लोहा	350	1190	0	210	210	0
12	कंधार	240	1660	0	170	170	0
13	मुखेड	290	550	0	140	140	0
14	देगलुर	250	1180	0	640	640	0
जिल्हा एकूण		5050	18840	0	3960	3960	0

तक्ता क्रमांक - 6.6

निरनिराळ्या पिकाखालील ओलिताचे क्षेत्र

जिल्हा - नांदेड

वर्ष : 98-99

(क्षेत्र - हेक्टर)

अ. क्र.	तालुका	मका	नाचणी	इतर तृण	एकूण तृण	इतर	तूर
(1)	(2)	(10)	(11)	(12)	(13)	(14)	(15)
1	माहुर	0	0	0	2550	170	0
2	फिनवट	0	0	0	960	490	0
3	हिमायतनगर	0	0	0	3040	620	0
4	हदगाव	0	0	0	2580	910	0
5	नांदेड	40	0	0	4320	710	0
6	मुदखेड	0	0	0	1040	610	0
7	भोकर	0	0	0	1620	1580	0
8	उमरो	0	0	0	1830	420	0
9	धर्माबाद	0	0	0	1660	300	0
10	जिलोली	0	0	0	1420	1420	0
11	लोहा	0	0	0	1750	830	0
12	कंधार	0	0	0	2070	950	0
13	मुखेड	0	0	0	980	1570	0
14	देगलुर	0	0	0	2070	450	0
जिल्हा एकूण		40	0	0	27890	11030	0

तक्ता क्रमांक - 6.6

निरनिराळ्या पिकाखालील ओलिताचे क्षेत्र

जिल्हा - नांदेड

संदर्भ वर्ष : 98-99

(क्षेत्र - हेक्टर)

अ. क्र.	तालुका	वाटाणा	इतर कडधान्ये	एकूण कडधान्ये	एकूण अन्नधान्ये	ऊस	एकूण मसाल्याचे पदार्थ
(1)	(2)	(16)	(17)	(18)	(19)	(20)	(21)
1	माहूर	0	0	170	2720	1660	1335
2	किनवट	0	0	490	1450	860	790
3	हिमायतनगर	0	0	620	3660	1310	960
4	हदगाव	0	0	910	3490	390	540
5	नांदेड	0	0	710	5030	1090	520
6	मुदखेड	0	0	610	1650	540	160
7	भोकर	0	0	1580	3200	1150	1010
8	उमरी	0	0	420	2250	450	730
9	धर्माबाद	0	0	300	1960	1770	335
10	बिलोली	0	0	1420	2840	980	360
11	लोहा	0	0	830	2580	670	400
12	कंधार	0	0	950	3020	1620	610
13	मुखेड	0	0	1570	2550	1730	630
14	देगलुर	0	0	450	2520	1340	970
जिल्हा एकूण		0	0	11030	38920	15560	9350

तक्ता क्रमांक - 6.6

निरनिराळ्या पिकाखालील ओलिताचे क्षेत्र

जिल्हा - नांदेड

संदर्भ क्रमांक : 98-39

(करोड - एकक)

अ. क्र.	तालुका	एकूण फळे	एकूण भाजीपाला	संकीर्ण खाद्यपिके	एकूण खाद्यपिके	कापूस	हसलपिके
(1)	(2)	(22)	(23)	(24)	(25)	(26)	(27)
1	माहूर	600	0	0	6515	0	0
2	किनवट	610	10	0	3720	0	0
3	हिमायतनगर	970	0	0	6900	0	0
4	हदगांव	560	30	0	5010	0	0
5	नांदेड	590	110	0	7340	0	0
6	मुदखेड	190	0	0	2540	0	0
7	भोकर	750	30	0	6140	0	0
8	उमरी	160	0	0	3590	0	0
9	धर्माबाद	510	0	0	4575	0	0
10	बिलोली	1000	80	0	5260	0	0
11	लोहा	330	40	0	4020	0	0
12	कंधार	870	40	0	6160	0	0
13	मुखेड	640	70	0	5620	0	0
14	देगलुर	370	30	0	5230	0	0
जिल्हा एकूण		8150	440	0	72420	0	0

तक्ता क्रमांक - 6.6

निरनिराळ्या पिकाखालील ओलिताचे क्षेत्र

जिल्हा - नांदेड

संदर्भ वर्ष : 98-99

(क्षेत्र - हेक्टर)

अ. क्र.	तालुका	एकूण तंतू पिके	भुईमूग	जवस/सूर्यफूल	करडई	इतर गळिताची पिके	एकूण गळिताची पिके
(1)	(2)	(28)	(29)	(30)	(31)	(32)	(33)
1	माहुर	0	1380	70	0	0	1450
2	किनवट	0	120	380	0	0	500
3	हिमायतनगर	0	430	490	0	0	920
4	हदगांव	0	470	50	0	0	520
5	नांदेड	0	980	300	0	0	1280
6	मुदखेड	0	100	80	0	0	180
7	भोकर	0	920	110	0	0	1030
8	जमरी	0	770	550	0	0	1320
9	धर्माबाद	0	900	320	0	0	1220
10	बिलोली	0	820	120	0	0	940
11	लोहा	0	380	620	0	0	1000
12	कंधार	0	950	470	0	0	1420
13	मुखेड	0	1310	350	0	0	1660
14	देगलुर	0	550	270	0	0	820
जिल्हा एकूण		0	10080	4180	0	0	14260



तक्ता क्रमांक - 6.6

निरनिराळ्या पिकाखालील ओलिताचे क्षेत्र

जिल्हा - नांदेड

संदर्भ वर्ष : 98-99

(क्षेत्र - हेक्टर)

अ. क्र.	तालुका	तंबाखू	इतर औषधी व मादक पदार्थ	एकूण औषधी व मादक पदार्थ	चा-याची पिके	संकीर्ण अखाद्य पिके	एकूण अखाद्य पिके	ओलिता-खालील एकूण क्षेत्र
(1)	(2)	(34)	(35)	(36)	(37)	(38)	(39)	(40)
1	माहुर	0	0	0	30	0	1480	7795
2	किनवट	0	0	0	20	0	520	4240
3	हिमायतनगर	0	0	0	50	0	970	7870
4	हदगांव	0	0	0	100	0	620	5630
5	नांदेड	0	0	0	20	0	1300	8640
6	मुदखेड	0	0	0	120	0	300	2840
7	भोकर	0	0	0	80	0	1110	7250
8	उमरी	0	0	0	40	0	1360	4950
9	धर्माबाद	0	0	0	40	0	1260	5835
10	बिलोली	0	0	0	110	0	1050	6310
11	लोहा	0	0	0	40	0	1040	5060
12	कंधार	0	0	0	50	0	1470	7630
13	मुखेड	0	0	0	70	0	1730	7350
14	देगलुर	0	0	0	30	0	850	6080
जिल्हा एकूण		0	0	0	800	0	15060	87480

टिप:- अर्धापूर व नायगांव या दोन नवनिर्मित तालुक्याची माहिती स्वतंत्र उपलब्ध नसल्याने अनुक्रमे नांदेड व बिलोली या तालुक्यात समाविष्ट आहे.

आधार- 1) कृषि आयुक्तालय,पुणे

तक्ता क्रमांक - 6.7

सिंचन विहिरी

जिल्हा - नांदेड

संदर्भ वर्ष : 99-2000

अ. क्र.	तालुका	सिंचन विहिरींची एकूण संख्या	वापरात असलेल्या विहिरींवर बसविलेले		वापरात नसलेल्या सिंचन विहिरींची संख्या
			डिझेल पंप (संख्या)	विद्युत पंप (संख्या)	
(1)	(2)	(3)	(4)	(5)	(6)
1	किनवट	2907	493	1300	0
2	हदगांव	4200	19	2957	0
3	नांदेड	5563	20	6832	0
4	भोकर	1397	0	1599	0
5	बिलोली	1670	90	1910	150
6	लोहा	2886	191	1487	0
7	कंधार	3312	292	3200	291
8	मुखेड	1388	370	952	0
9	देगलुर	692	50	1757	0
जिल्हा एकूण		24015	1525	21994	441

आधार - कृषि आयुक्तालय पुणे

तेवता क्रमांक - 6.8

कूपनलिका, हातपंप व विद्युत् पंप

जिल्हा - नांदेड

संदर्भ वर्ष : 2007-08

अ. क्र.	तालुका	2007-08 वर्षातील			मार्च 2008 अड	
		यशस्वी कूपनलिकांची संख्या	बसविलेल्या हातपंपांची संख्या	बसविलेल्या विद्युत्पंपांची संख्या	चालू असलेल्या हातपंपांची संख्या	चालू असलेल्या विद्युत्पंपांची संख्या
(1)	(2)	(3)	(4)	(5)	(6)	(7)
1	माहुर	7	7	0	137	12
2	किनवट	20	20	0	425	18
3	हि.नगर	17	17	0	301	13
4	हदगांव	42	42	0	542	30
5	अर्धापूर	15	15	0	253	18
6	नांदेड	10	10	0	439	24
7	मुदखेड	16	16	0	218	8
8	भोकर	17	17	0	345	8
9	उमरी	10	10	0	218	32
10	धर्माबाद	3	3	0	189	20
11	बिलोली	21	21	0	337	26
12	नायगांव	27	27	0	366	43
13	लोहा	36	36	0	435	51
14	कंधार	12	12	0	408	40
15	मुखेड	32	32	0	389	16
16	देगलूर	15	15	0	320	26
जिल्हा एकूण		300	300	0	5322	385

आधार - कार्यकारी अभियंता, (पाणीपुरवठा) जि.प.नांदेड.

तक्ता क्रमांक - 6.9  
लघुपाटबंधा-यांची कामे

जिल्हा: नांदेड

संदर्भ वर्ष 2007-08

अ. क्र.	बाब/ तालुका	माहूर	किनवट	हि.नगर	हदगांव	अर्धापूर	नांदेड	
(1)	(2)	(3)	(4)	(5)	(6)	(7)	(8)	
1	संदर्भ वर्षात पूर्ण झालेल्या कामांची संख्या	जिल्हा परिषद	1	17	51	2	0	4
		राज्य	0	0	0	0	0	0
		सहकारी	उ.ना.	उ.ना.	उ.ना.	उ.ना.	उ.ना.	उ.ना.
		एकूण	1	17	51	2	0	4
2	मार्च 2008 अखेर पूर्ण कामांची संख्या	जिल्हा परिषद	9	69	60	40	4	13
		राज्य	1	0	0	0	0	0
		सहकारी	उ.ना.	उ.ना.	उ.ना.	उ.ना.	उ.ना.	उ.ना.
		एकूण	10	69	60	40	4	13
3	मार्च 2008 अखेर वापरात असलेल्या कामांची संख्या	जिल्हा परिषद	9	69	60	40	4	13
		राज्य	1	0	0	0	0	0
		सहकारी	उ.ना.	उ.ना.	उ.ना.	उ.ना.	उ.ना.	उ.ना.
		एकूण	10	69	60	40	4	13
4	वापरात असलेल्या कामांचे लाभक्षेत्र (हेक्टर)	जिल्हा परिषद	328	1131	443	1184	187	337
		राज्य	211	814	0	0	0	303
		सहकारी	उ.ना.	उ.ना.	उ.ना.	उ.ना.	उ.ना.	उ.ना.
		एकूण	539	1945	443	1184	187	640
5	वापरात असलेल्या कामांखालील निव्वळ ओरिलत क्षेत्र (हेक्टर)	जिल्हा परिषद	328	1131	443	1184	187	337
		राज्य	211	814	0	0	0	303
		सहकारी	उ.ना.	उ.ना.	उ.ना.	उ.ना.	उ.ना.	उ.ना.
		एकूण	539	1945	443	1184	187	640

तक्ता क्रमांक - 6.9  
लघुपाटबंधा-यांची कामे

जिल्हा: नांदेड

संदर्भ क्र. 230/2008

सं. क्र.	बाब/ तालुका	मुदखेड	भोकर	उमरी	धर्मावाड	विठोली	ह.र.त.	
(1)	(2)	(9)	(10)	(11)	(12)	(13)	(14)	
1	संदर्भ यथात पूर्ण झालेल्या कामांची संख्या	जिल्हा परिषद राज्य सहकारी एकूण	0 0 उ.ना. 0	67 0 उ.ना. 67	0 0 उ.ना. 0	0 0 उ.ना. 0	6 0 उ.ना. 6	12 0 उ.ना. 12
2	मार्च 2008 अखेर पूर्ण कामांची संख्या	जिल्हा परिषद राज्य सहकारी एकूण	12 0 उ.ना. 12	90 0 उ.ना. 90	14 0 उ.ना. 14	31 0 उ.ना. 31	45 0 उ.ना. 45	37 0 उ.ना. 37
3	मार्च 2008 अखेर वापरात असलेल्या कामांची संख्या	जिल्हा परिषद राज्य सहकारी एकूण	12 0 उ.ना. 12	90 0 उ.ना. 90	14 0 उ.ना. 14	31 0 उ.ना. 31	45 0 उ.ना. 45	37 0 उ.ना. 37
4	वापरात असलेल्या कामांचे लाभक्षेत्र (हेक्टर)	जिल्हा परिषद राज्य सहकारी एकूण	683 186 उ.ना. 869	974 0 उ.ना. 974	414 0 उ.ना. 414	347 35 उ.ना. 382	1013 85 उ.ना. 1098	862 199 उ.ना. 1061
5	वापरात असलेल्या कामांखालील निव्वळ आंशित क्षेत्र (हेक्टर)	जिल्हा परिषद राज्य सहकारी एकूण	683 186 उ.ना. 869	974 0 उ.ना. 974	414 0 उ.ना. 414	347 35 उ.ना. 382	1013 85 उ.ना. 1098	862 199 उ.ना. 1061

तक्ता क्रमांक - 6.9  
लघुपाटबंधा-यांची कामे

जिल्हा : नांदेड

संदर्भ वर्ष 2007-08

क्र.	बाव/ तालुका	लोहा	कंधार	मुखेड	देगलुर	एकूण जिल्हा	
(1)	(2)	(15)	(16)	(17)	(18)	(19)	
1	संदर्भ वर्षात पूर्ण झालेल्या कामांची संख्या	जिल्हा परिषद	26	10	16	5	217
		राज्य	0	0	0	1	1
		सहकारी	उ.ना.	उ.ना.	उ.ना.	उ.ना.	0
		एकूण	26	10	16	6	218
2	मार्च 2008 अखेर पूर्ण कामांची संख्या	जिल्हा परिषद	46	36	78	52	636
		राज्य	2	2	3	4	12
		सहकारी	उ.ना.	उ.ना.	उ.ना.	उ.ना.	0
		एकूण	48	38	81	56	648
3	मार्च 2008 अखेर वापरात असलेल्या कामांची संख्या	जिल्हा परिषद	46	36	78	52	636
		राज्य	2	2	3	4	12
		सहकारी	उ.ना.	उ.ना.	उ.ना.	उ.ना.	0
		एकूण	48	38	81	56	648
4	वापरात असलेल्या कामांचे लाभक्षेत्र (हेक्टर)	जिल्हा परिषद	1210	1276	2948	973	14310
		राज्य	292	395	576	681	3777
		सहकारी	उ.ना.	उ.ना.	उ.ना.	उ.ना.	0
		एकूण	1502	1671	3524	1654	18087
5	वापरात असलेल्या कामांखालील निष्कळ ऑर्गलित क्षेत्र (हेक्टर)	जिल्हा परिषद	1210	1276	2948	973	14310
		राज्य	292	395	576	681	3777
		सहकारी	उ.ना.	उ.ना.	उ.ना.	उ.ना.	0
		एकूण	1502	1671	3524	1654	18087

टिप : वरील माहितीमध्ये विहीरीखालील सिंचनक्षेत्राचा समावेश नाही.

आधार : लपा (राज्यस्तर), लपा (जिल्हा परिषद)नांदेड.

तक्ता क्रमांक - 6.10  
मोठे व मध्यम पाटबंधारे प्रकल्प

जिल्हा - नांदेड

संदर्भ वर्ष : 2007-08

क्र.	व्हाब	मोठे प्रकल्प				
		मनार प्रकल्प घरवंद	लेडीप्रकल्प गोधोगाय	शंकरराव चव्हाण विष्णुपुरी प्रकल्प- 1	शंकरराव चव्हाण विष्णुपुरी प्रकल्प- आमदुरा उज्व पातळी बंधारा	
1	2	3	4	5	6	
1	प्रकल्प ज्या तालुक्यात आहे त्या तालुक्याचे नाव	कंधार	मुखेड	नांदेड	मुदखेड	
2	अ) काम पूर्ण झाल्याचे वर्ष	1965				
	ब) अपूर्ण असल्यास काम पूर्ण होण्याचे अपेक्षित वर्ष		2009-10	2009-10	2009-10	
	क) प्रकल्पाचा अंदाज खर्च रु. लाखात	608.67	46432	26116	16200	
	धरण					
3	धरणाची उंची (मी)					
	अ) मंजूर झालेली	27.40	27.83	9.00	13.50	
	ब) पूर्ण झालेली	27.40	काम प्रगतीत	9.00	काम प्रगतीत	
4	कालवा	उजवा/डावा				
	अ) मंजूर झालेली लांबी (किमी)	282.20	85.00	49.00	उ.ना.	
	ब) पूर्ण झालेली लांबी (किमी)	220.00	काम प्रगतीत	49.00	उ.ना.	
5	कमाल क्षमता (द.ल.घ.मी.)	146.92	145.15	83.55	11.45	
6	31.03.2008 रोजी प्रत्यक्ष साठा (द.ल.घ.मी.)	32.99	उ.ना.	20.59	उ.ना.	
7	एकूण लाभक्षेत्र (हेक्टर)	35970	19050	35668	1471	
8	लाभक्षेत्राखालील लागवडी लायक क्षेत्र (हेक्टर)	29821	16950	32100	1116	
9	प्रकल्प पूर्ण झाल्यावर ओलिताखाली येणारे क्षेत्र (हेक्टर)	24475	15710	24076	1002	
10	2007-08 मधील ओलिताखाली असलेले क्षेत्र (हेक्टर)	वारमाही	2835	उ.ना.	2574	उ.ना.
		हंगामी	10222	उ.ना.	7348	उ.ना.

तक्ता क्रमांक - 6.10  
मोठे व मध्यम पाटबंधारे प्रकल्प

जिल्हा - नांदेड

संदर्भ वर्ष : 2007-08

अ. क्र.	बाब	मध्यम प्रकल्प				
		कुवरीला प्रकल्प वा हाळी	करंडखेड	भुदाळ	पेठवदन	
		7	8	9	10	
1	प्रकल्प ज्या तालुक्यात आहे त्या तालुक्याचे नाव	मुखेड	देगलुर	भोकर	कंधार	
2	अ) काम पूर्ण झाल्याचे वर्ष	1971	1974	1974	1978	
	ब) अपूर्ण असल्यास काम पूर्ण होण्याचे अपेक्षित वर्ष					
	क) प्रकल्पाचा अंदाजे खर्च रु. लाखात	64.91	190	39.69	252.80	
	धरण					
3	धरणाची उंची (मी)					
	अ) मंजूर झालेली	18.48	18.84	17.05	18.90	
	ब) पूर्ण झालेली	18.48	18.84	17.05	18.90	
4	कालवा					
	अ) मंजूर झालेली लांबी (किमी)	26.25	35.90	16.60	33.61	
	ब) पूर्ण झालेली लांबी (किमी)	26.25	35.90	16.60	33.61	
5	कमाल क्षमता (द.ल.घ.मी.)	11.78	12.30	4.87	11.48	
6	31.03.2008 रोजी प्रत्यक्ष साठा (द.ल.घ.मी.)	3.5	3.32	1.77	3.01	
7	एकूण लाभक्षेत्र (हेक्टर)	1307	3340	583	2627	
8	लाभक्षेत्राखालील लागवडी लायक क्षेत्र (हेक्टर)	1265	2520	526	1970	
9	प्रकल्प पूर्ण झाल्यावर ओलिताखाली येणारे क्षेत्र (हेक्टर)	1012	1781	405	1470	
10	2007-08 मधील ओलिताखाली असलेले क्षेत्र (हेक्टर)	बारमाही	135	129	125	128
		हंगामी	161	506	345	701



तक्ता क्रमांक - 6.10  
मोठे व मध्यम पाटबंधारे प्रकल्प

तालुका - नांदेड

संदर्भ वर्ष : 2007-08

क्र.सं.	बाब	मध्यम प्रकल्प			
		महालिंगी	लोणी	नागझरी	
1	2	11	12	13	
	प्रकल्प ज्या तालुक्यात आहे त्या तालुक्याचे नाव	कंधार	किनवट	किनवट	
	अ) काम पूर्ण झाल्याचे वर्ष	1977	1983	1982	
	ब) अपूर्ण असल्यास काम पूर्ण होण्याचे अपेक्षित वर्ष				
	क) प्रकल्पाचा अंदाजे खर्च रु. लाखात	45.59	323.00	197.63	
	धरण				
3	धरणाची उंची (मी)				
	अ) मंजूर झालेली	14.31	22.27	17.30	
	ब) पूर्ण झालेली	14.31	22.27	17.30	
4	कालवा				
	अ) मंजूर झालेली लांबी (किमी)	15.50	33.84	18.16	
	ब) पूर्ण झालेली लांबी (किमी)	15.50	33.84	18.16	
5	वन्माल क्षमता (द.ल.घ.मी.)	5.49	9.21	7.19	
6	31.03.2008 रोजी प्रत्यक्ष साठा (द.ल.घ.मी.)	0.73	3.98	1.19	
7	एकूण लाभक्षेत्र (हेक्टर)	1475	2446	1291	
8	तामदनेत्राखालील लागवडी लायक क्षेत्र (हेक्टर)	1015	1835	1257	
9	प्रकल्प पूर्ण झाल्यावर ओलिताखाली येणारे क्षेत्र (हेक्टर)	784	1377	962	
10	2007-08 मधील ओलिताखाली असलेले क्षेत्र (हेक्टर)	वारमाही	8	30	12
		हंगामी	170	945	696

तक्ता क्रमांक - 6.10  
मोठे व मध्यम पाटबंधारे प्रकल्प

जिल्हा - नांदेड

संदर्भ वर्ष : 2007-08

अ. क्र.	बाब	मध्यम प्रकल्प			
		हांगगांव	उध्वमनार-लिबोटी	बाभळी उच्च पातळी बंधारा	
1	2	14	15	16	
1	प्रकल्प ज्या तालुक्यात आहे त्या तालुक्याचे नाव	किनवट	लोहा	धर्माबाद	
2	अ) काम पूर्ण झाल्याचे वर्ष	1983			
	ब) अपूर्ण असल्यास काम पूर्ण होण्याचे अपेक्षित वर्ष		2009-10	2009-10	
	क) प्रकल्पाचा अंदाजे खर्च रु. लाखात	294.86	50298	17681	
	धरणा				
3	धरणाची उंची (मी)				
	अ) मंजूर झालेली	22.60	32.00	25.00	
	ब) पूर्ण झालेली	22.60	काम प्रगतीत	काम प्रगतीत	
4	कालवा				
	अ) मंजूर झालेली लांबी (किमी)	15.40	58.00	उ.ना.	
	ब) पूर्ण झालेली लांबी (किमी)	15.40	काम प्रगतीत	उ.ना.	
5	कमाल क्षमता (द.ल.घ.मी.)	9.61	108.00	77.70	
6	31.03.2008 रोजी प्रत्यक्ष साठा (द.ल.घ.मी.)	3.94	उ.ना.	उ.ना.	
7	एकूण लाभक्षेत्र (हेक्टर)	1475	12625	11700	
8	लाभक्षेत्राखालील लागवडी लायक क्षेत्र (हेक्टर)	1008	10460	9995	
9	प्रकल्प पूर्ण झाल्यावर ओलिताखाली येणारे क्षेत्र (हेक्टर)	830	9000	9995	
10	2007-08 मधील ओलिताखाली असलेले क्षेत्र (हेक्टर)	बारमाही	2	उ.ना.	उ.ना.
		हांगगावी	624	उ.ना.	उ.ना.

आधार:अधिकाक अभियंता,  
नांदेड पाटबंधारे मंडळ,नांदेड

तक्ता क्रमांक - 6.11

बहिती धारणेचा प्रकार आणि क्षेत्रफळ गटानुसार वर्गीकरण

जिल्हा - नांदेड

संदर्भ वर्ष - 1997

क्र. सं.	बाब		क्षेत्रफळ गट हेक्टर (आकार वर्ग)							एकूण
			0.0 ते 0.5	0.5 ते 1.0	1.0 ते 2.0	2.0 ते 5.0	5.0 ते 10.0	10.0 ते 20.0	20.0 व अधिक	
	(अ)	(ब)	(३)	(४)	(५)	(६)	(७)	(८)	(९)	
1	व्यक्तिगत धारण	संख्या	30968	67878	131080	210015	23110	2379	125	465555
		क्षेत्रफळ	9373.0	50995.0	192540.0	259604.0	151025.0	29422.0	3393.0	696352.0
2	संयुक्त धारण	संख्या	646	997	1908	2019	562	109	3	6244
		क्षेत्रफळ	187.0	720.0	2646.0	6165.0	3774.0	1397.0	72.0	14961.0
3	संस्था धारण	संख्या	0	0	0	0	0	0	0	0
		क्षेत्रफळ	0.0	0.0	0.0	0.0	0.0	0.0	0.0	0.0
4	एकूण धारण	संख्या	31614	68875	132988	212034	23672	2488	128	471799
		क्षेत्रफळ	9560.0	51715.0	195186.0	265769.0	154799.0	30819.0	3465.0	711313.0
5	पूर्णपणे ओलिताखालील	संख्या	1440	1610	1371	1693	112	7	4	6237
		क्षेत्रफळ	465.0	1114.0	1669.0	4647.0	328.0	67.0	4.0	8794.0
6	पूर्णपणे जिरीईत धारण	संख्या	28383	64069	122295	104757	19819	2003	60	341386
		क्षेत्रफळ	8465.0	46379.0	171173.0	292718.0	119060.0	22399.0	1521.0	661715.0
7	अंशतः ओलिताखालील धारण क्षेत्र	संख्या	486	2867	8814	12869	3697	481	64	29278
		क्षेत्रफळ	166.0	2113.0	12531.0	37691.0	21961.0	4889.0	1203.0	80554.0
		ओलिताखालील	86.0	1022.0	4889.0	12687.0	6693.0	1644.0	358.0	27379.0
8	एकूण पिकाखालील क्षेत्र	ओलिताखालील	465.0	1114.0	1669.0	4647.0	328.0	67.0	4.0	8794.0
		जिरीईत	8465.0	46379.0	171173.0	292718.0	119060.0	22399.0	1521.0	661715.0
		एकूण	8930.0	47493.0	172842.0	297365.0	119888.0	22466.0	1525.0	670509.0

आधार - कृषि गणना - 1997

तक्ता क्रमांक - 6.12

कृषि अवजारे

जिल्हा - नांदेड

संदर्भ वर्ष : 2003

(परिमाण - संख्या)

क्र. सं.	तासुका	नागरांची संख्या		बेल गाड्यांची संख्या	उसाचे चरक		आलितासाठी		ट्रॅक्टर संख्या
		लाफडी	लोखंडी		शक्तीवर चालणारे	बेल मदतीने चालणारे	तेलावर चालणारे पंप	विद्युत् पंप	
(1)	(2)	(3)	(4)	(5)	(6)	(7)	(8)	(9)	(10)
1	आहुर	3789	1480	2369	5	11	115	1238	103
2	अनवट	6926	2375	5652	20	35	254	2214	32
3	अनगर	3640	587	3019	0	7	243	1671	68
4	हदगांव	7935	2506	7141	2	35	227	4254	153
5	अर्धापूर	6553	3954	3239	0	8	2	3607	281
6	नांदेड	2862	1188	2114	9	0	5	2321	40
7	मुदखेड	2618	1294	1438	2	19	55	2917	73
8	भोकर	6598	618	3926	0	0	259	2832	63
9	उमरी	3893	428	2399	0	0	17	971	1
10	घर्माबाद	6525	379	2024	0	0	264	100	89
11	विलांली	3058	996	2919	0	0	91	830	46
12	नायगाव	7078	410	1952	0	35	0	2015	103
13	लोहा	8853	1503	3647	0	165	107	3467	154
14	कंधार	4293	204	948	37	42	4	1155	32
15	मुखड	5557	464	1448	1	17	16	1437	1
16	देगलूर	4439	57	1504	0	0	10	470	21
जिल्हा एकूण		84617	18443	45739	76	374	1669	31499	1260

आधार - कृषी गणना 2003

तक्ता क्रमांक - 6.13

पशुधन

जिल्हा - नांदेड

संदर्भ वर्ष : 2003

अ. क्र.	तालुका	विदेशी / संकरित गाई व बैल				
		अडीच वर्षांवरील बैल				
		केवळ पैदाशी- करिता उचलेले वळू	पैदाशी व कामा- करिता उपयोगात आणलेले	केवळ कामा- करिता उपयोगात आणलेले	पैदाशीसाठी अथवा कामासाठी उपयोगात न आणलेले	एकूण 3 ते 6
(1)	(2)	(3)	(4)	(5)	(6)	(7)
1	माहुर	0	3	43	4	50
2	किनवट	10	2	61	0	73
3	हि.नगर	5	2	19	1	27
4	हदगांव	7	6	230	3	246
5	अर्धापूर	51	10	393	4	458
6	नांदेड	26	76	289	16	407
7	मुतखेड	22	35	273	3	333
8	भोकर	30	21	116	3	170
9	उमरी	31	30	123	8	192
10	धर्माबाद	12	9	9	0	30
11	बिलोली	35	66	143	58	302
12	नायगाव	11	0	302	4	317
13	लोहा	14	5	448	2	469
14	कंधार	1	1	38	7	47
15	मुखेड	3	0	49	1	53
16	दंगलुर	28	13	195	1	237
जिल्हा एकूण		286	279	2731	115	3411

तक्ता क्रमांक - 6.13

पशुधन

जिल्हा - नांदेड

संदर्भ वर्ष : 2003

अ. क्र.	तालुका	विदेशी/संकरित गाई व बैल					
		अडीच वर्षावरील गाई				विदेशी संकरित अडीच वर्षा पर्यंतची वासरे	एकूण विदेशी संकरित गाई व बैल
		दुभत्या	एकदाही न व्यायलेल्या व आटलेल्या	इतर	एकूण (8+9+10)		
(1)	(2)	(8)	(9)	(10)	(11)	(12)	(13)
1	नाहुर	101	148	8	257	117	442
2	किनवट	264	231	9	504	230	911
3	दि.नगर	115	1078	6	1199	170	1416
4	हदगांव	490	267	0	757	410	1762
5	अर्धापूर	693	568	4	1265	925	3475
6	नांदेड	322	107	1	430	337	1419
7	मुदखेड	1099	636	34	1769	1052	3655
8	भाकर	191	518	0	709	337	1374
9	उमरी	744	328	4	1076	850	2533
10	धर्माबाद	213	107	0	320	219	715
11	दिलोली	350	429	24	803	573	2048
12	नायगाव	470	371	11	852	532	1985
13	लोहा	1256	651	11	1918	1093	4134
14	कंधार	260	151	4	415	292	954
15	मुखेड	331	663	4	998	446	1618
16	दंगलूर	618	417	0	1035	529	2034
जिल्हा एकूण		7517	6670	120	14307	8112	30475

तक्ता क्रमांक - 6.13

पशुधन

जिल्हा - नांदेड

संदर्भ वर्ष : 2003

अ. क्र.	तालुका	देशी गाई व बैल						
		तीन वर्षावरील बैल				तीन वर्षावरील गाई		
		केवळ पैदाशी करिता ठेवलेले वळू	पैदाशी व कामा करिता उपयोगात आणलेले	केवळ कामा करिता उपयोगात आणलेले	इतर	एकूण	दुभत्या	आटलेल्या व एकदाही न व्याय-लेल्या
(2)	(14)	(15)	(16)	(17)	(18)	(19)	(20)	
1	माहुर	156	277	9503	362	10298	3732	5888
2	किनवट	1444	2372	25991	184	29991	12795	13823
3	हि नागर	731	499	10759	85	12074	4661	4231
4	हदगांव	657	149	27825	215	28846	10495	9050
5	अर्धापूर	218	247	6715	55	7235	2184	2021
6	नांदेड	237	705	12958	291	14191	5741	3314
7	मुदखेड	1047	393	7682	116	9238	4106	2791
8	भोकर	295	270	13133	76	13774	4741	4428
9	उमरी	350	123	10294	88	10855	5242	3721
10	धर्माबाद	0	0	10744	15	10759	5862	4524
11	विलोली	696	1008	10548	610	12862	6878	5829
12	नायगाव	351	573	14090	162	15176	7972	5511
13	लोहा	934	447	18480	166	20027	9476	5683
14	कंधार	49	152	17250	78	17529	9716	10674
15	मुड्डेड	462	160	18106	28	18756	10598	7674
16	देगलुर	72	80	12327	9	12488	5012	3693
जिल्हा एकूण		7699	7455	226405	2540	244099	109211	92855

तक्ता क्रमांक - 6.13

पशुधन

जिल्हा - नांदेड

संदर्भ वर्ष : 2003

अ. क्र.	तालुका	देशी गाई व बैल				विदेशी/ संकरित व देशी एकूण गाई व बैल (13+24)
		तीन वर्षावरील गाई		तीन वर्ष व त्या खालील देशी वासरे	एकूण देशी गाई व बैल (18+22+23)	
		इतर	एकूण गाई			
(1)	(2)	(21)	(22)	(23)	(24)	(25)
1	माहुर	52	9672	8360	28330	28772
2	किनवट	418	27036	23319	80346	81257
3	हिंगण	45	8937	7393	28404	29820
4	हदगांव	19	19564	15984	64394	66156
5	अर्धागूर	41	4246	4598	16079	19554
6	नांदेड	181	9236	7034	30461	31880
7	मुदखेड	166	7063	6648	22949	26604
8	भोकर	145	9314	8289	31377	32751
9	उमरी	135	9098	8951	28904	31437
10	धर्माबाद	0	10386	9826	30971	31686
11	विलोली	938	13645	12984	39491	41539
12	नायगाव	309	13792	9859	38827	40812
13	लोहा	416	15575	13301	48903	53037
14	कंधार	365	20755	16802	55086	56040
15	मुखेड	160	18432	15648	52836	54454
16	देगलुर	19	8724	7657	28869	30903
जिल्हा एकूण		3409	205475	176653	626227	656702



तक्ता क्रमांक - 6.13

पशुधन

जिल्हा - नांदेड

संदर्भ वर्ष : 2003

अ. क्र.	तालुका	म्हशी व रेडे						
		तीन वर्षावरील रेडे				तीन वर्षावरील म्हशी		
		केवळ पैदाशी साठी ठेवलेले	पैदाशीसाठी व कामासाठी ठेवलेले	फक्त कामा साठी ठेवलेले	इतर	एकूण	दुभत्या	आटलेल्या व एकदाही न व्यायलेल्या
(1)	(2)	(26)	(27)	(28)	(29)	(30)	(31)	(32)
1	माहुर	48	14	32	5	99	1370	1458
2	किनवट	154	5	46	127	332	5064	4020
3	हि. नगर	49	4	5	2	60	1467	1232
4	हदगांव	114	13	13	1	141	5569	3401
5	अर्धापूर	36	0	0	0	36	26380	1411
6	नांदेड	96	48	30	14	188	9136	4916
7	मुतखेड	86	6	7	0	99	4935	1980
8	भोकर	36	4	5	2	47	2534	1842
9	उमरी	107	15	23	10	155	3633	5782
10	धर्माबाद	47	4	0	0	51	3919	3136
11	बिलोली	444	362	276	315	1397	2279	3965
12	नायगाव	114	6	5	12	137	7008	3774
13	लोहा	105	91	16	4	216	10148	3844
14	कंधार	99	16	31	32	178	9810	7162
15	मुखेड	63	7	4	2	76	9412	4174
16	दंगलूर	52	20	4	15	91	6048	3059
जिल्हा एकूण		1650	615	497	541	3303	108712	55156

तक्ता क्रमांक - 6.13

पशुधन

जिल्हा - नांदेड

संदर्भ वर्ष : 2003

अ. क्र.	तालुका	म्हशी व रेडे				एकूण गोजातीय	मेंढया
		तीन वर्षावरील म्हशी		रेडेके तीन वर्षे व त्या खालील	एकूण म्हशी व रेडे (30+34+35)		
		इतर	एकूण				
(2)	(33)	(34)	(35)	(36)	(37)	(38)	
1	भाहुर	22	2850	1477	4426	33198	0
2	किनवट	39	9123	4499	13954	95211	1804
3	हि.नगर	8	2707	1444	4211	34031	112
4	हदगाव	12	8982	4262	13385	79541	497
5	अर्धापूर	22	27813	1701	29550	49104	290
6	नांदेड	206	14258	5570	20016	51896	2115
7	मुदखेड	127	7042	4162	11303	37907	0
8	भांकर	18	4394	2012	6453	39204	603
9	उमरी	24	9439	3295	12839	44326	2494
10	धर्माबाद	0	7055	3258	10364	42050	7018
11	बिलोली	723	6967	5418	13782	55321	14474
12	नायगाव	290	11072	6500	17709	58521	4681
13	लोहा	46	14038	7495	21749	74786	1941
14	कंधार	180	17152	8414	25744	81784	1436
15	मुंडाड	142	13728	15273	29077	83531	2396
16	देगलुर	21	9128	4369	13588	44491	8447
जिल्हा एकूण		1880	165748	79149	248200	904902	48308

तक्ता क्रमांक - 6.13

पशुधन

जिल्हा - नांदेड

संदर्भ वर्ष : 2003

अ. क्र.	तालुका	बक-या	घोडे व शिगरे	इतर पशुधन	एकूण पशुधन	एकूण कोंबडया	एकूण कुक्कुट पक्षी
	(2)	(39)	(40)	(41)	(42)	(43)	(44)
1	माहुर	16864	0	736	50798	37304	37478
2	किनवट	28007	285	994	126301	62159	62176
3	त्रि नगर	11375	3	1153	46674	18342	18812
4	हदगांव	32044	25	3686	115793	34807	34994
5	अर्धापूर	3549	5	1266	54214	34231	34231
6	नांदेड	19884	84	5296	79275	31973	32014
7	मुदखेड	12661	2	3199	53769	24020	24039
8	भोकर	18387	10	1794	59998	31504	31520
9	उमरी	14229	7	2385	63441	13796	13817
10	धर्माबाद	19646	0	2473	71187	34314	34314
11	बिलोली	25909	19	13277	109000	35781	35781
12	नायगाव	23065	38	8290	94595	41907	41907
13	लोहा	27669	20	3949	108365	33606	33606
14	कंधार	39684	11	7030	129945	64020	64024
15	मुखेड	33490	21	6513	125951	31018	31022
16	देगलूर	23574	11	7480	84003	24559	24559
जिल्हा एकूण		350037	541	69521	1373309	553341	554294

आधार - पशुगणना - 2003

तक्ता क्रमांक - 6.14  
पशुवैद्यकीय संस्था

जिल्हा - नांदेड

संदर्भ वर्ष-2007-08

अ. क्र.	तालुका	पशुवैद्यकीय सर्व-चिकित्सालय संख्या	पशुवैद्यकीय दवाखाने (राज्य तथा स्थानिक स्तर)	पशुवैद्यकीय प्रथमोपचार केंद्र	पशुरोग अन्वेषण प्रयोगशाळा (राज्य तथा स्थानिक स्तर)	फिरती पशुरोग नियंत्रण पथके संख्या	फिरते पशु वैद्यकीय दवाखाने
(1)	(2)	(3)	(4)	(5)	(6)	(7)	(8)
1	माहुर	0	7	3	0	0	0
2	विक्तवट	0	13	14	0	0	1
3	झि.नगर	0	1	3	0	0	0
4	हदगांव	0	6	7	0	0	0
5	अर्धापूर	1	1	5	0	0	0
6	नांदेड	1	2	4	0	0	0
7	मुदखेड	0	3	3	0	0	0
8	मोंकर	0	2	7	0	0	0
9	उमरी	0	3	3	0	0	0
10	धर्माबाद	1	3	1	0	0	0
11	विलोली	0	5	6	0	0	0
12	नायगांव	1	3	9	0	0	0
13	लोहा	0	6	10	0	0	0
14	कंधार	1	9	7	0	0	0
15	मुखेड	0	7	7	0	0	0
16	देगलुर	1	2	14	0	0	0
जिल्हा एकूण		6	73	103	0	0	1

तक्ता क्रमांक - 6.14

पशुवैद्यकीय संस्था

जिल्हा - नांदेड

संदर्भ वर्ष-2007-08

अ. क्र.	तालुका	दक्षता पथके / तपासणी नाका	रेतन केंद्र		पशु पैदास क्षेत्र	सवन कुक्कुट घरटे	मेष पैदास क्षेत्र	शेळी पैदास क्षेत्र
			कृत्रिम रेतन केंद्र	कृत्रिम रेतन उपकेंद्रे				
(1)	(2)	(9)	(10)	(11)	(12)	(13)	(14)	(15)
1	साहुर	0	0	10	0	0	0	0
2	किनवट	0	0	27	0	0	0	0
3	त्रि.नगर	0	0	4	0	0	0	0
4	हदगांव	0	0	13	0	0	0	0
5	अर्धापूर	0	0	7	0	1	0	0
6	नांदेड	0	1	7	0	0	0	0
7	मुदखेड	0	0	6	0	0	0	0
8	भोकर	0	0	9	0	0	0	0
9	उमरी	0	0	6	0	0	0	0
10	धर्माबाद	0	0	5	0	0	0	0
11	बिलोली	0	0	11	0	0	0	0
12	नायगांव	0	0	13	0	0	0	0
13	लोहा	0	0	16	0	0	0	0
14	कंधार	0	0	17	0	0	0	0
15	मुदखेड	0	0	14	0	0	1	1
16	देगलुर	0	0	17	0	0	0	0
जिल्हा एकूण		0	1	182	0	1	1	1

आधार - जिल्हा पशुसंवर्धन उपआयुक्त, नांदेड

तक्ता क्रमांक - 6.15

मान्यताप्राप्त पशुवध गृहे आणि त्यात कत्तल केलेल्या पशूंची संख्या

जिल्हा - नांदेड

संदर्भ वर्ष 2007-08

क्र.	तालुका	पशुवध गृहांची संख्या	कत्तल केलेले पशू (संख्या)						
			बैल	महिष वर्गीय	मढ्या/मेढे	शेळ्या/बोकड	डुकरे	इतर	एकूण
	(2)	(3)	(4)	(5)	(6)	(7)	(8)	(9)	(10)
1	गाडूर	0	42	0	0	0	0	0	42
2	किनवट	2	8250	3200	1200	32000	0	0	44650
	हिनगर	1	176	7	0	0	0	0	183
	उगांव	3	361	5	0	0	0	0	366
5	अर्धापूर	1	342	24	0	0	0	0	366
6	नांदेड	3	6840	2190	6935	5475	0	0	21440
7	मुदखेड	1	2380	1410	1275	3245	0	0	8310
8	भोकर	1	305	50	0	0	0	0	355
9	उमरी	1	0	0	0	0	0	0	0
10	धर्माबाद	1	367	14	0	0	0	0	381
11	विलोली	2	922	50	1500	400	0	0	2872
12	नायगाव	1	162	0	0	0	0	0	162
13	लोहा	1	0	0	0	0	0	0	0
14	कंधार	2	2000	700	0	3300	0	0	6000
15	मुखेड	2	0	0	0	0	0	0	0
16	देगलुर	2	201	104	0	0	0	0	305
	जिल्हा एकूण	24	22348	7754	10910	44420	0	0	85432

आधार : महानगरपालिका/ नगरपालिका(सर्व) नांदेड

जिल्हा पशुसंवर्धन उपआयुक्त, नांदेड

तक्ता क्रमांक - 6.16

वनक्षेत्र

जिल्हा - नांदेड

संदर्भ वर्ष 2007-08

(क्षेत्र चौ. कि. मी.)

अ.क्र.	विभाग	राखीव	संरक्षित	अवर्गीकृत	एकूण
(1)	(2)	(3)	(4)	(5)	(6)
1	महसूल विभाग	0	0	0	0
2	वन विभाग	1060	3	218	1281
जिल्हा एकूण		1060	3	218	1281

आधार :- मुख्य वन संरक्षक, महाराष्ट्र राज्य, नागपूर

तक्ता क्रमांक - 6.17  
मुख्य व गौण वन उत्पादने

जिल्हा - नांदेड

संदर्भ वर्ष - 2007-08

क्र. सं.	वन उत्पादने	एकूण उत्पादन	विक्री केलेले एकूण उत्पादन	एकूण विक्रीचे मूल्य (सामान्य शिल्लकी उत्पादन धरून) (हजार रुपयात)
	(2)	(3)	(4)	(5)
	उमारती लाकूड ( हजार घमी )	1081	1081	8933
	गळऊ लाकूड ( हजार घमी )	95	95	
3	चंदन लाकूड ( हजार घमी )	0	0	0
4	गौण वन उत्पादने			
	अ) बांबू (संख्या)	0	0	0
	ब) गवत इत्यादी ( किंवल )	0	0	0
	क) विडी पाने ( स्टॅबिंग )	18304	18304	12555
	ड) टिक ( किंवल )	354	354	767
5	इतर			
	1) आपटा पाने	0	0	0
	2) मोहाची फुले ( किंवल )	0	0	0
	3) काजू / फळे	0	0	0
	4) हिरडा / बेहडा ( किंवल )	0	0	0
	5) खाणी व खनिजे	0	0	0
	6) कारवी	0	0	0
	7) लाख ( किंवल )	0	0	0
	8) इतर ( परमिट फी, महसूल, पास फी, इतर जमा, सायबानी, बेलपाने, कडीपत्ता, जायफळ, घायपात, काटे, गुलतुरा व इतर ) ( किंवल )	461	461	337
6	एकूण गौण उत्पादने (4+5)			13659
	जिल्हा एकूण (1+2+3+6)			22592

आधार - उपवनसंरक्षक, नांदेड



तक्ता क्रमांक - 6.18

भूजल मत्स्यव्यवसाय

जिल्हा - नांदेड

संदर्भ वर्ष - 2007-08

अ.क्र.	तालुका	नदीची लांबी (किमी)	मत्स्य व्यवसायासाठी अनुकूल क्षेत्र (तळी, सरोवरे व जलाशये)		मत्स्य व्यवसाया-खाली आणलेले एकूण क्षेत्र (हेक्टर)	भूजल मत्स्य उत्पादन (मे.टन.)	पकडलेल्या माशांची उत्पादकास मिळालेली किंमत (लाखां रुपयांत)	मत्स्य व्यवसाय क्षेत्रासाठी वापरलेले मत्स्यवीज (लाखांत)	मत्स्य व्यवसाय सहकारी संस्था	
			संख्या	एकूण क्षेत्र (हेक्टर)					संख्या	सभासदांची संख्या
(1)	(2)	(3)	(4)	(5)	(6)	(7)	(8)	(9)	(10)	(11)
1	माहुर	96	8	156	156	270	67.50	6.13	4	129
2	किनवट	75	68	1028	1028	721	180.25	16.39	12	983
3	हि.नगर	39	16	220	220	219	54.75	1.22	2	63
4	सुदगांव	58	44	594	594	423	105.75	5.35	12	461
5	अर्धापूर	0	5	24	24	18	4.50	0.33	1	31
6	नांदेड	70	22	82	82	78	19.50	0.86	3	320
7	मुदखेड	15	5	45	45	39	9.75	0.46	4	125
8	भोकर	0	40	460	460	399	99.75	15.45	10	406
9	उमरी	32	12	261	261	211	52.95	2.69	3	485
10	धर्माबाद	61	10	80	80	56	14.00	0.78	5	307
11	बिलोली	74	28	441	441	367	91.75	10.15	7	307
12	नायगांव	32	9	51	51	56	14.00	0.48	3	120
13	लांहा	30	26	425	425	344	86.00	13.19	7	241
14	कंधार	38	88	2202	2202	1385	346.00	38.13	12	866
15	मुदखेड	30	35	875	875	578	144.50	21.61	17	597
16	देगलूर	50	38	480	480	315	78.75	14.90	12	459
जिल्हा एकूण		700	454	7424	7424	5479	1369.50	148.12	114	5900

आधार :- जिल्हा मत्स्यव्यवसाय विकास अधिकारी, नांदेड

तक्ता क्रमांक - 6.19  
दुग्ध विकास सहकारी संस्था

जिल्हा नांदेड

संदर्भ वर्ष - 2007-08

अ. क्र.	तालुका	दुग्ध विकास सहकारी संस्थांची संख्या	त्यांची एकूण सभासद संख्या	वर्षभरात संकलित केलेले दूध		शेत गृहांची संख्या	शेत गृहांचा क्षमता (000 लिटर)
				एकूण (000 लिटर)	प्रतिदिन (सरासरी 000लिटर)		
(1)	(2)	(3)	(4)	(5)	(6)	(7)	(8)
1	नांदेड	4	204	0.00	0.00	0	0
2	नांदेड	56	2856	55.23	0.15	1	2
3	नांदेड	15	765	26.04	0.07	0	0
4	नांदेड	33	1683	228.50	0.63	1	2
5	नांदेड	34	1734	350.10	0.96	0	0
6	नांदेड	30	1530	92.75	0.25	1	100
7	नांदेड	56	2856	744.34	2.04	0	0
8	नांदेड	20	1020	106.27	0.29	1	2
9	नांदेड	29	1479	142.76	0.39	0	0
10	नांदेड	16	816	0.00	0.00	0	0
11	नांदेड	19	969	0.22	0.00	0	0
12	नांदेड	40	2040	189.55	0.52	1	10
13	नांदेड	85	4335	959.51	2.63	1	4
14	नांदेड	75	3825	42.55	0.12	0	0
15	नांदेड	75	3825	284.41	0.78	0	0
16	नांदेड	81	4131	170.80	0.47	1	4
जिल्हा एकूण		668	34068	3393.03	9.30	7	124

आधार -- जिल्हा दुग्धव्यवसाय विकास अधिकारी, नांदेड

तक्ता क्रमांक - 7.1.

विविध प्रकारच्या सहकारी संस्था

जिल्हा - नांदेड

सदस्ये : 31 मार्च 2008

अ.क्र.	सहकारी संस्थेचा प्रकार	संख्या	
1	कृषि पतसंस्था (एकूण)	984	
	1.1 जिल्हा सध्यवती सहकारी बँका	1	
	1.2 प्राथमिक कृषी सहकारी संस्था	958	
	1.3 शेतकरी सेवा संस्था	1	
	1.4 मॅम्ब सहकारी संस्था (आदिवासी सहकारी संस्था)	24	
	1.5 धान्य बँका	0	
	1.6 इतर	0	
2	विगर - कृषी पतसंस्था (एकूण)	265	
	2.1 नागरी बँका	10	
	2.2 नागरी पतसंस्था	55	
	2.3 कर्मचारी पतसंस्था	200	
	2.4 इतर विगर-कृषी पतसंस्था	0	
3	पणन संस्था (एकूण)	62	
	3.1 जिल्हा पणन संस्था	3.11 सर्वसाधारण उद्देशीय	1
		3.12 विशेष उद्देशीय	1
	3.2 प्राथमिक पणन संस्था	3.21 सर्वसामान्य तालुका खरेदी विक्री संघ	11
		3.22 विशेष पणन संस्था	14
3.3 इतर पणन संस्था	35		
4	एकूण उत्पादक सहकारी संस्था	705	
	4.1 साखर कारखाने	4	
	4.2 इतर शेती प्रक्रिया संस्था	30	
	4.3 विणकर संस्था	27	
	4.4 विणकर संस्था (यंत्रप्राप्त)	22	
	4.5 औद्योगिक वसाहती (संस्था)	8	
	4.6 इतर औद्योगिक संस्था	0	
	4.7 दुग्ध व्यवसाय संस्था	482	
	4.8 मत्स्यव्यवसाय संस्था	109	
	4.9 सहकारी सूत गिरण्या	4	
	4.10 उपसा जलसिंचन संस्था	19	
	4.11 इतर उत्पादक संस्था	0	
5	सामाजिक सेवा सहकारी संस्था	1844	
	5.1 ग्राहक भांडारे	42	
	5.2 गृहनिर्माण संस्था	762	
	5.3 कामगार कंत्राटदार संस्था	280	
	5.4 इतर सहकारी संस्था	760	
एकूण संस्था (1 ते 5)		3860	

आधार :- जिल्हा उपनिबंधक, सहकारी संस्था, नांदेड

तक्ता क्रमांक - 7.2  
सहकारी संस्थांची वित्तीय स्थिती

जिल्हा - नांदेड

संदर्भ : 31 मार्च 2008

अ. क्र.	बाब	परिमाण	संख्या
(1)	(2)	(3)	(4)
1	सहकारी संस्थांची संख्या	संख्या	3860
2	एकूण सभासद संख्या	हजार	874
3	भरणा झालेले भागभांडवल		
	3.1 शासकीय भाग भांडवल	रुपये	990420
	3.2 स्वनिधी	रुपये	598494
	3.3 एकूण	रुपये	1588914
4	टेबी	रुपये	8324438
5	खेळते भांडवल	रुपये	674425
6	31 मार्च रोजी येणे कर्ज	रुपये	16806000
7	वर्षभरात केलेले कर्जवाटप	रुपये	16068500
8	खरेदीची किंमत	रुपये	632161
9	विक्रीची किंमत	रुपये	654251
10	नफा /तोटा		
	10.1 नफ्यातील संस्था	संख्या	234
	10.2 नफ्याची रक्कम	रुपये	39794
	10.3 तोट्यातील संस्था	संख्या	3504
	10.4 तोट्याची रक्कम	रुपये	1874585
	10.5 ना-नफा, ना-तोटा झालेल्या संस्था	संख्या	122

आधार :- जिल्हा उपनिबंधक, सहकारी संस्था, नांदेड.

तक्ता क्रमांक - 7.3

सहकारी संस्थांची लेखापरीक्षण वर्गाप्रमाणे संख्या

जिल्हा - नांदेड

संदर्भ : 31 मार्च 2008

अ. क्र.	तालुका	लेखापरीक्षण वर्गाप्रमाणे सहकारी संस्था				वर्गीकरण न केलेल्या	लेखापरीक्षण न झालेल्या	एकूण सहकारी संस्था
		अ	ब	क	ड			
(1)	(2)	(3)	(4)	(5)	(6)	(7)	(8)	(9)
1	माहूर							0
2	किनवट	3	26	15	144	0	165	353
3	हि.नगर							0
4	हदगाव	5	4	19	96	0	92	216
5	अर्धापूर							0
6	नांदेड	37	74	69	114	5	647	946
7	मुदखेड							0
8	भोकर	2	10	8	108	1	149	278
9	उमरी							0
10	धर्माबाद							0
11	विलोली	5	30	13	161	1	210	420
12	नायगाव							0
13	लोहा	0	3	17	0	1	68	89
14	कंधार	6	11	11	167	1	314	510
15	मुखेड	1	11	10	96	2	245	365
16	देगलुर	3	5	12	81	1	224	326
जिल्हा एकूण		62	174	174	967	12	2114	3503

टिप नवनिर्मित तालुकानिहाय माहिती उपलब्ध नसल्याने जुन्या तालुक्यानुसार माहिती देण्यात येत आहे.

किनवट तहसिलमध्ये माहूर, हदगाव मध्ये हि.नगर, नांदेड मध्ये मुदखेड, अर्धापूर, भोकर मध्ये उमरी.

विलोली मध्ये धर्माबाद नायगाव, कंधार मध्ये लोहा अशी माहिती देण्यात येत आहे.

आधार :- जिल्हा विशेष लेखापरीक्षक, सहकारी संस्था वर्ग-1 व 2 नांदेड

तक्ता क्रमांक - 7.4

राज्य/ जिल्हा कार्यक्षेत्र असलेल्या सहकारी बँकांचे कार्य

जिल्हा - नांदेड

(रुपये लाखात) संवत् : 31 मार्च 2008

अ. क्र.	बाज		बँक शाखा			
			महाराष्ट्र राज्य सहकारी बँक, मुंबई	जिल्हा मध्यवर्ती सहकारी बँक लि.	जिल्हा औद्योगिक सहकारी बँक.	राज्य कृषी व ग्रामीण विकास बँक
	(2)		(3)	(4)	(5)	(6)
1	बँक शाखा (संख्या)		0	79	0	7
2	सभासद (संख्या)	2.1 संस्था सभासद	0	2290	0	17
		2.2 वैयक्तिक सभासद	0	113	0	54436
3	भाग भांडवल		0	5002.3	0	237.63
4	राखीव व इतर निधी		0	4147.9	0	3647.66
5	ठेवी		0	4956.58	0	102.65
6	खेळते भांडवल		0	133393.93	0	0
7	अल्प मुदतीची कर्जे वाटप	7.1 रोख पत	0	6160.47	0	0
		7.2 वटविलेली बिले	0	0	0	0
		7.3 एकूण (7.1+7.2)	0	6160.47	0	0
		7.4 पैकी कृषि कर्जे	0	6160.47	0	0
8	मध्यम मुदतीची कर्जे वाटप		0	0	0	0
9	दीर्घ मुदतीची कर्जे		0	0	0	4971.08
10	योगे कर्जे	10.1 अल्प मुदतीची कर्जे	0	42693.13	0	0
		10.2 मध्यम मुदतीची कर्जे	0	10692.75	0	0
		10.3 दीर्घ मुदतीची कर्जे	0	17707.68	0	4971.08
11	एकलाले कर्जे	11.1 अल्प मुदतीची कर्जे	0	27470.93	0	0
		11.2 मध्यम मुदतीची कर्जे	0	6371.33	0	0
		11.3 दीर्घ मुदतीची कर्जे	0	15077.28	0	2345.58

आधार :- जिल्हा उपनिबंधक, सहकारी संस्था, नांदेड.

तक्ता क्रमांक - 7.5  
सहकारी संस्थांचे कार्य

जिल्हा : नांदेड

संदर्भ वर्ष 31.3.2008  
(रुपये हजारत)

क्र.	नामुका	संस्थांची संख्या	सभासद संख्या					भाग भांडवल (रुपये)	स्तंभ-५ पैकी शासकीय भागभांडवल (रुपये)	राखीव आणि इतर निधी (रुपये)	संस्थेने घेतलेली एकूण कर्जे (रुपये)
			अत्याल्प खातेदार	अल्प खातेदार	मोठे खातेदार	इतर सभासद	एकूण				
(2)	(3)	(4)	(5)	(6)	(7)	(8)	(9)	(10)	(11)	(12)	
संस्था प्रकार - प्राथमिक कृषि सहकारी संस्था											
1	माहुर	39	8663	7722	4854	6099	27338	6431	215	262	47774
2	किन्नवट	104	19082	25744	15328	14557	74711	13876	245	569	152101
3	त्रि.नगा	22	3209	5312	9320	5013	22854	12783	13	1396	80252
4	हदगाव	74	20787	30816	21270	18065	90938	42276	56	3077	261073
5	अर्धापूर	36	5745	13184	6835	4235	29999	13910	25	2643	93844
6	नांदेड	54	5429	10019	10382	4153	29983	18693	0	483	137685
7	मुदखेड	37	6415	11489	6920	3167	27991	13185	6	161	63361
8	भोकर	56	6146	13034	9458	10971	39609	66885	0	7880	360905
9	उमरी	52	3666	4425	5586	16547	30224	6274	0	418	74855
10	धर्मावाड	33	826	5052	7227	3761	16866	6527	0	426	55660
11	विलांली	60	5516	12619	16785	6252	41172	11807	177	1440	128381
12	जायगाव	71	11591	22135	16594	14533	64853	23105	59	856	224347
13	लोहा	90	13697	16690	20480	10723	61590	24074	221	967	216544
14	कंधार	77	13349	22035	17985	21993	75362	25620	78	610	250856
15	मुखेड	96	15838	32365	21350	14923	84476	21172	17	733	252760
16	देगलुर	81	7694	16288	11403	14180	49565	14401	43	1092	129417
एकूण		982	147653	248929	201777	169172	767531	321019	1155	23013	2529815
संस्था प्रकार - शेतकरी सेवा संस्था											
1											
एकूण											
संस्था प्रकार - आदिवासी सहकारी संस्था											
1	माहुर	11	350	467	1428	1105	3606				
2	किन्नवट	23	637	842	2898	2632	6744				
एकूण		24	978	1309	4326	3737	10350				

तक्ता क्रमांक - 7.5  
सहकारी संस्थांचे कार्य

जिल्हा : नांदेड

संदर्भ वर्ष 31.3.2008  
(रुपये हजारत)

क्र.	संस्था	खर्चले भांडवल (रुपये)	एकूण दिलेली कर्जे		येणे कर्जे		एकूण कर्जांची थकवाफी		3 वर्षांपेक्षा कमी वर्षे कर्जांची थकवाफी		3 वर्षांपेक्षा अधिक वर्षे कर्जांची थकवाफी	
			कर्जदार सभासद संख्या	कर्जांची रक्कम (रुपये)	थकवाफी दार संख्या	रक्कम (रुपये)	थकवाफी दार संख्या	रक्कम (रुपये)	थकवाफी दार संख्या	रक्कम (रुपये)	थकवाफी दार संख्या	रक्कम (रुपये)
		(13)	(14)	(15)	(16)	(17)	(18)	(19)	(20)	(21)	(22)	(23)
संस्था प्रकार - प्राथमिक कृषि सहकारी संस्था												
1		91252	6079	47089	4658	26642	4658	26642	1334	6671	3324	19971
2		256641	18676	174659	14362	101738	14362	101738	2927	18261	11435	83477
3		138928	7211	90369	5712	52941	5712	52941	2978	26471	2734	26470
4		412116	19770	279386	14904	162761	14904	162761	3638	43690	11266	119071
5		154519	5531	88934	3469	37415	3469	37415	455	6940	3014	30475
6		264025	6606	149504	4336	83503	4336	83503	627	13418	3709	70085
7		118332	5822	88075	3559	35244	3559	35244	742	10434	2817	24810
8		36463	10162	157157	7289	78691	7289	78691	819	17038	6470	61653
9		119561	9652	141979	7830	98580	7830	98580	1777	8187	6053	90393
10		29578	4334	55198	3064	25599	3064	25599	247	2222	2817	23377
11		121491	7954	113118	5354	54731	5354	54731	1038	11965	4316	42760
12		352531	16313	263999	10113	105048	10113	105048	1595	19885	8518	85163
13		328526	17475	256324	12934	156997	12934	156997	1304	17445	11630	139550
14		312122	19215	299367	13196	145704	13196	145704	1703	21233	11493	124470
15		301992	20773	251915	12964	94656	12964	94656	2628	22499	10336	72153
16		86492	12948	161124	9278	76354	9278	76354	2092	19241	7186	57113
	एकूण	3124569	188521	2618197	133022	1336604	133022	1336604	25904	265600	107118	1070991
संस्था प्रकार - शेतकरी सेवा संस्था												
1		-	-	-	-	-	-	-	-	-	-	-
	एकूण	-	-	-	-	-	-	-	-	-	-	-
संस्था प्रकार - आदिवासी सहकारी संस्था												
1	माहु	-	-	-	-	-	-	-	-	-	-	-
2	किनवट	-	-	-	-	-	-	-	-	-	-	-
	एकूण	-	-	-	-	-	-	-	-	-	-	-

आधार :- जिल्हा उपनिबंधक, सहकारी संस्था, नांदेड



तक्ता क्रमांक - 7.6

बिगर-कृषी सहकारी पंत संस्थांचे कार्य

जिल्हा - नांदेड

संदर्भ - 31.3.2005

(रुपये = हजाराल)

क्र. सं.	बाब		संस्था प्रकार				
			प्राथमिक सहकारी बँका		इतर बिगर-कृषी पंतसंस्था		
			नागरी बँका	कर्मचारी पंतपेढी आणि इतर	नागरी बँका	कर्मचारी पंतपेढी	इतर (नागरी पंतपेढी)
(1)	(2)	(3)	(4)	(5)	(6)	(7)	
	संस्था संख्या		10	200	0	0	55
2	सभासद संख्या		48388	39330	0	0	39710
3	भाग भांडवल (रुपये)		110535	910102	0	0	910102
4	राखीव व इतर निधी (रुपये)		166115	33800	0	0	780
5	ढेवी (रुपये)		3688253	116630	0	0	188560
6	खेळते भांडवल (रुपये)		3242460	956310	0	0	956310
7	कर्जे (रुपये)	7.1 दिलेली कर्जे	427565	145105	0	0	11315
		7.2 वसूल कर्जे	527620	730	0	0	113200
		7.3 येणे कर्जे	1693055	251035	0	0	12765
		7.4 थकित कर्जे	1265610	251020	0	0	1100

आधार :- जिल्हा उपनिबंधक, सहकारी संस्था, नांदेड

तक्ता क्रमांक - 7.7

जिल्हा आणि प्राथमिक पणन संस्थांचे कार्ये.

नांदेड

संदर्भ : 31.3.2008

(रुपये-हजारात)

क्र.सं.	जिल्हा आणि प्राथमिक पणन संस्था	संस्था संख्या	सभासद संख्या	खेळते भांडवल (रुपये)	खरेदीची किंमत (रुपये)			विक्रीची किंमत (रुपये)		
					कृषी उत्पादन	शेतीच्या गरजेच्या वस्तू	उपभोगाच्या वस्तू	मालक म्हणून	अडत्या म्हणून	एकूण
(1)	(2)	(3)	(4)	(5)	(6)	(7)	(8)	(9)	(10)	(11)
1	माहुर	1	153	2215	0	0	0	0	0	0
2	किनवट	1	258	19355	0	0	0	0	0	0
3	हि.नगर	0	0	0	0	0	0	0	0	0
4	हदगांव	1	6798	35516	0	0	0	0	0	0
5	अर्धापूर	1	299	2200	0	0	0	0	0	0
6	नांदेड	3	16285	47222	0	0	0	0	0	0
7	मुदखेड	1	398	2548	0	0	0	0	0	0
8	भोकर	1	930	1405	0	0	0	0	0	0
9	उमरी	1	2345	2314	0	0	0	0	0	0
10	धर्माबाद	1	125	1170	0	0	0	0	0	0
11	बिलोली	1	409	1508	0	0	0	0	0	0
12	नायगांव	1	469	3640	0	0	0	0	0	0
13	लोहा	1	2366	29382	0	0	0	0	0	0
14	कंधार	1	2465	17385	0	0	0	0	0	0
15	मुखेड	1	335	15430	0	0	0	0	0	0
16	देगलुर	1	255	15340	0	0	0	0	0	0
	जिल्हा एकूण	17	33890	196630	0	0	0	0	0	0

तक्ता क्रमांक - 7.7

जिल्हा आणि प्राथमिक पणन संस्थांचे कार्य.

जिल्हा - नांदेड

सदभ : 31.3.2008

(रुपये-हजारात)

क्र.	जिल्हा आणि प्राथमिक पणन संस्था	कृषी उत्पादनाची विक्री (अडते व मालक म्हणून) (रुपये)							
		भात व तांदूळ	गहू	इतर अन्नधान्य	कापूस	गळिताची धान्ये	डाळी	इतर	एकूण
(1)	(2)	(12)	(13)	(14)	(15)	(16)	(17)	(18)	(19)
1	माहुर	0	0	0	0	0	0	0	0
2	किनवट	0	0	0	0	0	0	0	0
3	हि.नगर	0	0	0	0	0	0	0	0
4	हदगाव	0	0	0	0	0	0	0	0
5	अर्धापूर	0	0	0	0	0	0	0	0
6	नांदेड	0	0	0	0	0	0	0	0
7	मुदखेड	0	0	0	0	0	0	0	0
8	भोकर	0	0	0	0	0	0	0	0
9	उमरी	0	0	0	0	0	0	0	0
10	धर्माबाद	0	0	0	0	0	0	0	0
11	बिलोली	0	0	0	0	0	0	0	0
12	नायगाव	0	0	0	0	0	0	0	0
13	लोहा	0	0	0	0	0	0	0	0
14	कंधार	0	0	0	0	0	0	0	0
15	मुखेड	0	0	0	0	0	0	0	0
16	देगलुर	0	0	0	0	0	0	0	0
जिल्हा एकूण		0	0	0	0	0	0	0	0

तक्ता क्रमांक - 7.7  
जिल्हा आणि प्राथमिक पणन संस्थांचे कार्ये.

नांदेड

संदर्भ : 31.3.2008

(रुपये-हजारात)

क्र.सं.	जिल्हा आणि प्राथमिक पणन संस्था	शेतीला आवश्यक वस्तूंची विक्री (अडले व मालक म्हणून) (रुपये)					उपभोग्य वस्तूंची एकूण विक्री (रुपये)
		खते	बियाणे	कृषी औजार	इतर	एकूण	
	(2)	(20)	(21)	(22)	(23)	(24)	(25)
1	गाहूर	0	0	0	0	0	0
2	किनवट	0	0	0	0	0	0
3	हि.नगर	0	0	0	0	0	0
4	हदगांव	0	0	0	0	0	0
5	अर्धापूर	0	0	0	0	0	0
6	नांदेड	0	0	0	0	0	0
7	मुदखेड	0	0	0	0	0	0
8	भोकर	0	0	0	0	0	0
9	उमरी	0	0	0	0	0	0
10	धर्माबाद	0	0	0	0	0	0
11	त्रिलोली	0	0	0	0	0	0
12	नायगांव	0	0	0	0	0	0
13	लोहा	0	0	0	0	0	0
14	कंधार	0	0	0	0	0	0
15	मुखेड	0	0	0	0	0	0
16	देगलुर	0	0	0	0	0	0
	जिल्हा एकूण	0	0	0	0	0	0

टिप : पणन संस्थांचे व्यवहार बंद असल्यामुळे माहिती निरंक आहे

आधार :- जिल्हा उपनिबंधक, सहकारी संस्था, नांदेड

तक्ता क्रमांक - 7.8

नियंत्रित बाजारपेठातील कृषि मालाची वार्षिक आवक.

जिल्हा: नांदेड.

संदर्भ: 31/3/2008

(रुपये हजारात)

अ. क्र.	तालुका	कृषी उत्पन्न बाजार समित्यांची संख्या	उपबाजार पेठांची संख्या	गहू		ज्वारी		बाजरी	
				आवक (टन)	मूल्य	आवक (टन)	मूल्य	आवक (टन)	मूल्य
(1)	(2)	(3)	(4)	(5)	(6)	(7)	(8)	(9)	(10)
1	माहुर	1	1	71	715	37	235	0	0
2	किनवट	1	5	134	1309	72	415	0	0
3	हिनगर	1	1	29	283	99	627	0	0
4	हदगांव	1	7	2453	26169	1448	8674	0	0
5	नांदेड	1	2	10214	111262	7023	58345	0	0
6	मुदखेड	1	0	2441	33076	1438	9162	0	0
7	भोकर	1	2	1999	19653	2821	17836	0	0
8	उमरी	1	0	144	1068	278	5490	0	0
9	धर्माबाद	1	2	520	5771	104	1097	0	0
10	बिलांली	1	3	50	550	80	920	0	0
11	नायगांव	1	3	1727	17575	1225	6384	0	0
12	लोहा	1	1	265	2783	984	5675	1	8
13	कंधार	1	4	247	2413	728	4564	0	0
14	मुखेड	1	4	71	1014	1112	6332	0	0
15	देगलुर	2	5	0	0	238	2100	0	0
जिल्हा एकूण		16	40	20365	223641	17687	127856	1	8

तक्ता क्रमांक - 7.8

नियंत्रित बाजारपेठातील कृषि मालाची वार्षिक आवक.

नांदेड

संदर्भ: 31/3/2008

(रुपये हजारत)

तालुका	मका		तुर		हभरा		उडीद	
	आवक (टन)	मूल्य	आवक (टन)	मूल्य	आवक (टन)	मूल्य	आवक (टन)	मूल्य
(2)	(1)	(12)	(13)	(14)	(15)	(16)	(17)	(18)
माहुर	0	0	205	4556	145	3758	15	405
किनवट	0	0	336	6562	144	3052	14	391
हि.नगर	0	0	201	392	40	846	0	0
हदगांव	0	0	1973	43298	1360	29245	695	12510
नांदेड	40	29	1193	27025	390	8804	397	7195
मुदखेड	3	23	767	17880	119	2789	204	3772
भांकर	451	278	1762	40601	565	6069	1815	51675
उमरी	0	0	145	2268	46	2189	474	4740
धर्माबाद	0	0	2650	59620	4032	77963	10300	748548
बिलोली	0	0	400	7200	390	8190	1060	28936
नायगांव	0	0	377	8050	137	2916	811	14878
लोहा	0	0	1258	29471	56	1260	85	1595
कंधार	0	0	241	4704	143	3031	889	24856
मुखेड	0	0	1044	16428	155	3103	1646	9343
देगलूर	0	0	1550	36000	0	0	850	23000
जिल्हा एकूण	494	330	14102	304055	7722	153215	19255	931844

तक्ता क्रमांक - 7.8

नियंत्रित बाजारपेठातील कृषि मालाची वार्षिक आवक.

नांदेड

संदर्भ: 31/3/2008

(रुपये हजारत)

तालुका	मूग		गुळ		कापूस		धुईमुग	
	आवक (टन)	मूल्य	आवक (टन)	मूल्य	आवक (टन)	मूल्य	आवक (टन)	मूल्य
(21)	(19)	(20)	(21)	(22)	(23)	(24)	(25)	(26)
नांदेड	30	890	0	0	0	0	0	0
कळवट	22	616	0	0	6553	229094	63	1258
ह.नगर	35	980	0	0	0	0	0	0
हदगांव	812	17071	15	154	1049	22035	227	5194
नांदेड	502	10441	145	1181	1368	29676	601	13857
मुदखेड	85	1747	11	84	0	0	0	0
भोकर	255	6051	3	34	3061	59029	20	228
उमरी	24	1813	0	0	0	0	51	2000
धर्माबाद	203	4197	0	0	0	0	0	0
बिलोली	210	4890	0	0	0	0	0	0
नायगांव	225	4550	0	0	5523	132433	595	12932
लोहा	202	4054	1	8	254	5238	29	701
कैघार	566	15848	0	0	0	0	0	0
मुदखेड	824	5352	0	0	0	0	0	0
देगलुर	0	0	0	0	0	0	0	0
जिल्हा एकूण	3995	78500	175	1461	17808	477505	1586	36170

आधार - जिल्ह्यातील सर्व कृषी उत्पन्न बाजार समित्या.

तक्ता क्रमांक - 7.9

परवानाधारक सावकारांची संख्या आणि त्यांनी दिलेली कर्जे

जिल्हा - नांदेड

संदर्भ : 31.3.2008

(रुपये हजारात)

क्र.	तालुका	परवानाधारक सावकारांची संख्या	व्यापा-यांना दिलेली कर्जे (रुपये)	सावकारांनी इतरांना दिलेली कर्जे (रुपये)	एकूण (4+5) (रुपये)
	(2)	(3)	(4)	(5)	
1	माहुर	0	0	0	0
2	किनवट	0	0	0	0
3	हिंगण	3	220000	0	220000
4	हदगांव	1	60000	0	60000
5	अर्धापूर	1	0	0	0
6	नांदेड	128	1715000	0	1715000
7	मुदखेड	1	20000	0	20000
8	भोकर	8	460000	0	460000
9	उमरी	2	60000	0	60000
10	धर्माबाद	3	292000	0	292000
11	बिलोली	1	30000	0	30000
12	नायगांव	2	90000	0	90000
13	लोहा	7	425000	0	425000
14	कंधार	3	50000	0	50000
15	मुखेड	20	720000	0	720000
16	देगलुर	22	815000	0	815000
	जिल्हा एकूण	202	3422000	0	3422000

आधार :- जिल्हा उपनिबंधक, सहकारी संस्था, नांदेड.



तक्ता क्रमांक - 8.1

विद्युतीकरण झालेल्या शहरांची व गावांची संख्या आणि त्यांची लोकसंख्या

जिल्हा - नांदेड

संदर्भ : 31 मार्च 2008

यंत्रणा	जिल्ह्यातील एकूण		विद्युतीकरण झालेली गावे		विद्युतीकरण झालेली शहरे		एकूण विद्युतीकरण झालेली गावे व शहरे	
	गावे	शहरे	संख्या	लोकसंख्या लाखात	संख्या	लोकसंख्या लाखात	संख्या	लोकसंख्या लाखात
(2)	(3)	(4)	(5)	(6)	(7)	(8)	(9)	(10)
महाराष्ट्र राज्य विद्युत मंडळ	1611	12	1611	21.79	12	6.89	1623	28.68
खाजगी विद्युत कंपन्या	0	0	0	0	0	0	0	0
जिल्हा- एकूण	1611	12	1611	21.79	12	6.89	1623	28.68

आधार- अधीक्षक अभियंता, महाराष्ट्र राज्य विद्युत मंडळ, नांदेड

टिप - जिल्ह्यातील गावे/ शहरे आणि लोकसंख्या 2001च्या जनगणनेनुसार देण्यात आलेली आहे.

तक्ता क्रमांक - 8.2

विजेचा वापर

जिल्हा - नांदेड

संदर्भ : 2007-08

अ. क्र.	विजेच्या वापराचा प्रकार	वीज निर्मितीच्या प्रकारानिहाय विजेचा वापर (1000 किलो वॉट तास)			
		धर्मल	हायड्रो	इतर	एकूण
(1)	(2)	(3)	(4)	(5)	(6)
1	घरगुती	147091	0	0	147091
2	व्यापारी कामासाठी लघुशक्तीसाठी	33537	0	0	33537
3	औद्योगिक	85419	0	0	85419
4	मार्बजनिक दिवाबत्ती	40303	0	0	40303
5	कृषि	422522	0	0	422522
6	इतर	31918	0	0	31918
7	एकूण	760790	0	0	760790
8	कनेक्शन्सची संख्या (लाखात)	3.15	0	0	3.15

टिप- औष्णिक जल व इतर विद्युत निर्मिती, नार वाहिन्यांचे संक्रमण एकमेकांत जोडले असल्याने त्यानुसार विजेच्या वापराची आकडेवारी देता येत नाही.

आधार- अधीक्षक अभियंता, महाराष्ट्र राज्य विद्युत मंडळ, नांदेड.

तक्ता क्रमांक - 8.3

प्रकार व पृष्ठभाग यानुसार रस्त्यांची लांबी

(लांबी :- कि.मी.मध्ये)

संदर्भ - 31 मार्च 2008

नांदेड :- नांदेड.

क्र.	वाव	रस्त्याचा प्रकार							एकूण रस्त्याची लांबी
		राष्ट्रीय महामार्ग	प्रमुख राज्य महामार्ग	राज्य महामार्ग	प्रमुख जिल्हा रस्ते	इतर जिल्हा रस्ते	ग्रामीण रस्ते	इतर	
(1)	(2)	(3)	(4)	(5)	(6)	(7)	(8)	(9)	(10)
1) सिमेंट कॉन्क्रीट									
	अ) सा.बां.वि.	0.00	0.00	0.00	0.00	0.00	0.00	0.00	0.00
	ब) जिल्हा परिषद	0.00	0.00	0.00	0.00	0.00	0.00	0.00	0.00
	क) न.पा./म.न.पा.	0.00	0.00	0.00	0.00	0.00	0.00	202.50	202.50
2) डांबरी									
	अ) सा.बां.वि.	88.92	205.00	1025.00	766.00	8.50	0.00	0.00	2093.42
	ब) जिल्हा परिषद	0.00	0.00	0.00	999.90	806.90	1147.70	0.00	2954.50
	क) न.पा./म.न.पा.	0.00	0.00	0.00	0.00	0.00	0.00	287.65	287.65
3) खडीचे									
	अ) सा.बां.वि.	5.50	0.00	18.00	51.00	3.00	0.00	0.00	77.50
	ब) जिल्हा परिषद	0.00	0.00	0.00	773.80	773.80	2963.49	0.00	4511.09
	क) न.पा./म.न.पा.	0.00	0.00	0.00	0.00	0.00	0.00	178.00	178.00
4) इतर माल वापरून केलेले									
	अ) सा.बां.वि.	0.00	6.40	16.00	31.00	0.00	0.00	0.00	53.40
	ब) जिल्हा परिषद	0.00	0.00	0.00	31.00	19.00	199.00	0.00	249.00
	क) न.पा./म.न.पा.	0.00	0.00	0.00	0.00	0.00	0.00	312.00	312.00
5) एकूण लांबी									
	अ) सा.बां.वि.	94.42	211.40	1059.00	848.00	11.50	0.00	0.00	2224.32
	ब) जिल्हा परिषद	0.00	0.00	0.00	1804.70	1599.70	4310.19	0.00	7714.59
	क) न.पा./म.न.पा.	0.00	0.00	0.00	0.00	0.00	0.00	980.15	980.15
	जिल्हा एकूण	94.42	211.40	1059.00	2652.70	1611.20	4310.19	980.15	10919.06

आधार :- 1) अधीक्षक अभियंता, सार्वजनिक बांधकाम मंडळ, नांदेड

2) महानगरपालिका/नगरपालिका सर्व नांदेड.

3) कार्यकारी अभियंता, बांधकाम (दक्षिण/उत्तर) जि.प.नांदेड.

तक्ता क्रमांक - 8.4

मोटार वाहनांची आणि परवानाधारकांची संख्या

जिल्हा - नांदेड

संदर्भ - 31 मार्च 2008

अ. क्र.	वाव	एकूण वाहने	इंधनाच्या प्रकारानुसार वाहने		
			डिझेल	पेट्रोल	सी.एन.जी
	(2)	(3)	(4)	(5)	(6)
<b>प्रवासी वाहने</b>					
1	बसेस	708	708	0	0
2	मॉटारी आणि स्टेशन वॅगन्स	58	58	0	0
3	जीप	5385	5385	0	0
4	टॅक्सी	416	416	0	0
5	तीन चाकी वाहने (रिक्सा)				
	3-सीटर	13099	3517	9582	0
	6-सीटर	1687	1687	0	0
6	दुचाकी वाहने	107337	0	107337	0
7	रुग्णवाहिका	90	90	0	0
8	शाळेच्या बसेस	39	39	0	0
<b>एकूण प्रवासी वाहने</b>		<b>128819</b>	<b>11900</b>	<b>116919</b>	<b>0</b>
<b>माल वाहतूक-वाहने</b>					
1	चार चाकी	1269	1269	0	0
2	तीन चाकी	1328	464	864	0
3	ट्रॅक्टर्स	3432	3432	0	0
4	जड वाहने	6847	6847	0	0
5	इतर	16	16	0	0
<b>एकूण माल वाहतूक-वाहने</b>		<b>12892</b>	<b>12028</b>	<b>864</b>	<b>0</b>
<b>जिल्ह्यातील एकूण वाहने</b>		<b>141711</b>	<b>23928</b>	<b>117783</b>	<b>0</b>
<b>परवानाधारकांची संख्या</b>					
1	दुचाकी वाहने	0			
2	हलकी वाहने	28640		X X X	
3	जड वाहने	8647			
4	रिक्सा परवान्यांची संख्या	7535			

आधार - प्रादेशिक परिवहन अधिकारी, नांदेड

तक्ता क्रमांक - 8.5

महाराष्ट्र राज्य मार्ग परिवहन महामंडळाची प्रवासी वाहतूक

जिल्हा - नांदेड

संदर्भ वर्ष-2007-08

अ.क्र.	बाब	आकडेवारी
(1)	(2)	(3)
1	वर्ष अखेरीस मार्गांची संख्या	309
2	मार्गांची एकूण लांबी (कि.मी.)	38856
3	मार्गांची सरासरी लांबी (कि.मी.)	128.98
4	वर्षातील अस्तित्वात असलेल्या बसगाड्यांची संख्या	431
5	रस्त्यावर धावणाऱ्या बस गाड्यांची दैनिक सरासरी संख्या	406
6	प्रवाशांची दैनिक सरासरी (संख्या हजारात)	168
7	वाहतुकीमुळे वर्षात मिळालेले उत्पन्न (रुपये हजारात)	832994
8	दर प्रवाशामागे मिळालेले सरासरी उत्पन्न (रुपये दर दिवशी)	13.58

आधार - विभागीय नियंत्रक, महाराष्ट्र राज्य मार्ग परिवहन महामंडळ, विभाग नांदेड.

तक्ना क्रमांक - 8.6

पोस्ट आणि दूरध्वनी सेवा यांची आकडेवारी

जिल्हा - नांदेड

संदर्भ - 31 मार्च 2008

क्र.	तालुका	पोस्टांची संख्या	तार-घरांची संख्या	पत्र-पेट्यांची संख्या	पोस्ट मनांची संख्या	पोस्टाची सुविधा असलेल्या गावांची संख्या	वैयक्तिक दूरध्वनी संख्या			सार्वजनिक दूरध्वनी केंद्रांची संख्या (PCO)
							ग्रामीण	नागरी	एकूण	
(1)	(2)	(3)	(4)	(5)	(6)	(7)	(8)	(9)	(10)	(11)
1	माहुर	24	0	86	1	89	2210	0	2210	185
2	किनवट	68	0	260	4	182	0	4312	4312	729
3	हि.नगर	33	0	120	1	69	0	1453	1453	241
4	हदगांव	37	0	149	2	148	0	5312	5312	223
5	अर्धापूर	11	0	35	0	53	1709	0	1709	175
6	नांदेड	37	1	170	61	85	0	27251	27251	6102
7	मुदखेड	16	0	90	1	51	0	1129	1129	88
8	भोकर	15	0	150	2	81	2238	0	2238	369
9	उमरी	15	0	29	1	65	0	1246	1246	201
10	भर्माबाद	16	0	42	2	52	0	1467	1467	305
11	बिलोली	23	0	96	2	81	0	1573	1573	224
12	नाथगांव	36	0	104	1	86	2605	0	2605	389
13	लोहा	19	0	106	1	123	0	2184	2184	385
14	कंधार	39	0	163	2	124	0	4024	4024	210
15	मुदखेड	34	0	152	2	151	0	3517	3517	456
16	देगलुर	45	0	176	4	106	0	4927	4927	612
एकूण जिल्हा		468	1	1928	87	1546	3762	58395	67157	10894

आधार:- 1) अधीक्षक, पोस्ट व तारघर, नांदेड.

2) महाप्रबंधक, भारत संचार निगम लि, नांदेड.

तक्ता क्रमांक - 9.1

कारखान्यातील कामगारांची दैनिक सरासरी संख्या

दिनांक-नांदेड

संदर्भ वर्ष : 2006

अ. क्र.	उद्योग गट	संके- तांक	कारखाने संख्या			स्तंभ 6 मधील कारखान्यातील कामगार संख्या		काम केलेल्या अन दिनांची एकूण संख्या (हजारात)	प्रपत्र न पाठविणारे चालू कारखाने	
			नांदेड शाखेत	बंद	प्रपत्र पाठविण ारे चालू	एकूण	पेकी स्त्रिया		संख्या	कामगार संख्या
(1)	(2)	(3)	(4)	(5)	(6)	(7)	(8)	(9)	(10)	(11)
1	शेती विषयक तसेच पशुजन्य सेवांची माहिती	014	68	41	2	178	2	55	25	729
2	मटण मासे तयार करणे, साठविणे, प्रक्रीया करणे	151	2	0	0	0	0	0	2	383
3	दुग्धजन्य पदार्थ तयार करणे	152	2	0	0	0	0	0	2	59
4	धान्य गिरणी उत्पादन	153	9	1	0	0	0	0	8	84
5	इतर खाद्य पदार्थ उत्पादन	154	12	3	2	751	0	57	7	863
6	मद्यार्क उत्पादन	155	10	3	1	98	1	32	6	12
7	कपसाची सरकी काढणे, सफाई गाठी बांधणे	171	5	4	1	308	13	94	0	0
8	चामड्याचे बुट तयार करणे	192	4	4	0	0	0	0	0	0
9	लाकडापासून फळ्या तयार करणे	201	90	13	1	3	0	1	76	159
10	कागद व कागदापासून तयार होणा-या वस्तूंचे उत्पादन	210	4	3	0	0	0	0	1	50
11	वर्तमान पत्राची छपाई व प्रकाशन	221	1	0	0	0	0	0	1	20
12	छपाई आणि त्या संबंधीचे सेवा उद्योग	222	1	1	0	0	0	0	0	0
13	पेट्रॉल, डिझेल, वंगण	232	2	2	0	0	0	0	0	0
14	मुलभूत रासायनिक उत्पादन	241	8	0	4	104	0	32	4	260

तक्ता क्रमांक - 9.1

कारखान्यातील कामगारांची दैनिक सरासरी संख्या

संदर्भ वर्ष : 2006

जिल्हा-नांदेड

श. क्र.	उद्योग गट	संके- तांक	कारखाने संख्या			स्तंभ 6 मधील कारखान्यातील कामगार संख्या		काम केलेल्या श्रम दिनांची एकूण संख्या (हजाराने)	प्रपत्र न पाठविणारे चालू कारखाने	
			नोदणी झालेले	बंद	प्रपत्र पाठविणारे चालू	एकूण	पेकी स्त्रिया		संख्या	कामगार संख्या
(1)	(2)	(3)	(4)	(5)	(6)	(7)	(8)	(9)	(10)	(11)
15	इतर रासायनिक वस्तूचे उत्पादन	242	6	2	2	133	13	38	2	22
16	रबर वस्तू उत्पादन	251	3	1	1	7	0	1	1	10
17	अधातू खनिज पदार्थांचे उत्पादन	269	14	10	0	0	0	0	4	36
18	प्राथमिक स्वरूपाचे लोखंड तयार करणे	271	5	1	1	5	0	1	3	125
19	धातूच्या टाक्या, पिंप व फटेनर्स इत्यादी वस्तू बनविणे	281	4	0	3	26	0	5	1	40
20	धातूजन्य पदार्थांचे उत्पादन, धातूच्या इतर वस्तू तयार करणे	289	6	3	2	18	2	4	1	40
21	खास उद्देशाकरीता यंत्रसामुग्रीचे उत्पादन	292	1	0	0	0	0	0	1	20
22	लाकडी फर्निचर बनविणे	361	2	1	0	0	0	0	1	4
23	पाण्याची साठवणूक, शुद्धीकरण व पुरवठा	410	3	0	0	0	0	0	1	21
24	मोटारवाहन दुरुस्ती	502	13	0	5	333	9	109	8	380
जिल्हा एकूण		--	275	93	25	1964	40	429	155	3317

आधार - औद्योगिक सुरक्षा व आरोग्य संचालनालय, मुंबई

तक्ता क्रमांक - 9.2

रोजगार व स्वयंरोजगार मार्गदर्शन केंद्रांतील आकडेवारी

जिल्हा नांदेड

संदर्भ वर्ष : 2007

अ. क्र.	बाब	संख्या
(1)	(2)	(3)
1	जाहीर केलेल्या रिकाम्या जागांची संख्या	1505
2	रोजगार स्वरोजगार मार्गदर्शक केंद्रांचा उपयोग करणारे मालक	135
3	मागील वर्ष अखेरीस पटावरील उमेदवार	97786
4	चालू वर्षात नवीन नोंदणी केलेले उमेदवार	22966
5	नोकरी मिळालेले उमेदवार	257
6	वर्ष अखेरीस पटावरील उमेदवार	91231
7	नोकरी मिळालेले उमेदवार	
	अ) खाजगी क्षेत्र	6
	ब) सार्वजनिक क्षेत्र	251
	क) एकूण	257
8	नोकरी मिळालेले उमेदवार	
	अ) अनुसूचित जाती/ अनुसूचित जमाती	67
	ब) इतर	190
	क) एकूण	257
9	रोजगार स्वयंरोजगार योजनेअंतर्गत लाभ प्राप्त झालेले उमेदवार	
	अ) रोजगार	257
	ब) स्वयंरोजगार	7
10	रोजगार स्वरोजगार मार्गदर्शक केंद्रांतील व्यवसाय मार्गदर्शन केंद्र	1
	1) वैयक्तिक मार्गदर्शन/ व्यक्तिशः अगर गटामध्ये सल्ला दिलेले	75
	2) रोजगार स्वरोजगार मार्गदर्शक केंद्रामध्ये घेण्यात आलेल्या गटांची घर्षा	10
	3) मार्गदर्शन केलेल्या अर्जदागंना नोकरी विषयी/ प्रशिक्षणासाठी/ उमेदवारासाठी दिलेल्यांची संख्या	750

आधार - जिल्हा रोजगार व स्वयंरोजगार मार्गदर्शन केंद्र, नांदेड



तक्ता क्रमांक - 9.3

शासकीय व स्थानिक स्वराज्य संस्थांतील कर्मचा-यांची संख्या

जिल्हा - नांदेड

संदर्भ वर्ष : 2007

अ. क्र.	बाब	पदांचा तपशील	शासकीय	जिल्हा परिषद	महानगर पालिका	नगर परिषद
(1)	(2)	(3)	(4)	(5)	(6)	(7)
1	वर्ग - अ	एकूण मंजूर पदे भरलेली पदे पैकी स्त्रिया	689 514 68	180 169 23	6 6 1	0 0 0
2	वर्ग - ब	एकूण मंजूर पदे भरलेली पदे पैकी स्त्रिया	1065 749 134	560 414 38	30 30 9	9 6 0
3	वर्ग - क	एकूण मंजूर पदे भरलेली पदे पैकी स्त्रिया	11632 9480 804	12023 10900 2900	552 471 44	345 252 17
4	वर्ग - ड	एकूण मंजूर पदे भरलेली पदे पैकी स्त्रिया	5027 4349 455	1638 1330 273	1407 1223 305	651 603 176
5	एकूण	मंजूर पदे भरलेली पदे पैकी स्त्रिया	18413 15092 1461	14401 12813 3234	1995 1730 359	1005 861 193
6	*इतर वर्ग-ड कर्मचारी	एकूण मंजूर पदे भरलेली पदे पैकी स्त्रिया	2102 1463 38	6424 6301 4755	0 0 0	52 52 12
7	एकूण	मंजूर पदे (5+6) भरलेली पदे पैकी स्त्रिया	20515 16555 1499	20825 19114 7989	1995 1730 359	1057 913 205

टीप 1) (\*) 'इतर' यामध्ये कार्यव्ययी आस्थापनेवरील, आकस्मिक खर्चातील रोजगार दिले जाणारे, रोजंदारीवरील, अंशकालीन, मानसेवी आणि वरील वर्गात समाविष्ट न झालेले कर्मचारी यांचा समावेश आहे. 2) म.न.पा कडील वर्गवारीची माहिती उपलब्ध नाही.

आधार - अर्थ व सांख्यिकी संचालनालय, मुंबई

तक्ता क्रमांक - 9.4  
निरनिराळ्या उद्योगांतील रोजगार

नांदेड

संदर्भ वर्ष: 2007-08

उद्योग गट	राष्ट्रीय उद्योग संकेतांक	एकूण आस्थापनांची संख्या	माहिती देणा-या आस्थापनांची संख्या	कर्मचारी संख्या			
				शासकीय	निम-शासकीय	खाजगी	एकूण
(2)	(3)	(4)	(5)	(6)	(7)	(8)	(9)
उत्पादन	0	26	26	1061	571	7	1639
वाहतूक	10	0	0	0	0	0	0
वस्तुनिर्माण	20 ते 39	38	38	345	104	3454	3903
वीज निर्मिती, गॅस, पाणी व सांडपाणी सेवा	40 ते 49	32	32	1940	3768	15	5723
बांधकाम	50	27	27	238	234	400	872
घाऊक व किरकोळ व्यापार व हॉटेल व्यवसाय	60 ते 69	114	114	870	4966	1782	7618
परिवहन, गोवामे आणि दळणवळण	70 ते 75	82	82	6032	1156	2641	9829
वित्त पुरवठा, विमा स्थावर मालमत्ता आणि व्यापार विधायक सेवा	80 ते 83	297	297	12337	2610	7596	22543
सामूहिक, सामाजिक व व्यक्तिगत सेवा	90 ते 99	9	9	39	101	695	835
जिल्हा एकूण		625	625	22862	13510	16590	52962

आधार - जिल्हा रोजगार व स्वयंरोजगार मार्गदर्शन केंद्र, नांदेड

तक्ता क्रमांक - 9.5  
कृषी व विंगर-कृषी उद्योग

जिल्हा - नांदेड

संदर्भ वर्ष : 2005

क्र.सं.	बाब	* कृषी उद्योग			विंगर-कृषी			कृषी व विंगर-कृषी एकूण		
		ग्रामीण	नागरी	एकूण	ग्रामीण	नागरी	एकूण	ग्रामीण	नागरी	एकूण
(1)	(2)	(3)	(4)	(5)	(6)	(7)	(8)	(9)	(10)	(11)
1	उद्योगांची संख्या									
	1.1 स्वकार्यरत उद्योग**	1701	131	1832	31948	18692	50640	33649	18823	52472
	1.2 आस्थापना***	263	121	384	15130	14192	29322	15393	14313	29706
	1.3 एकूण	1964	252	2216	47078	32884	79962	49042	33136	82178
2	मातृकांच्या प्रकारानुसार उद्योग									
	2.1 सहकारी	9	1	10	226	248	474	235	249	484
	2.2 साज्जनिक	57	3	60	7970	1315	9285	8027	1318	9345
	2.3 खाजगी	1898	248	2146	38882	31321	70203	40780	31569	72349
3	मालकांचा विशेष सामाजिक गट (एकूण संस्थांची टक्केवारी)									
	3.1 अनुसूचित जाती	16.80	6.35	15.61	5.98	4.76	5.48	6.41	4.77	5.75
	3.2 अनुसूचित जमाती	9.98	19.05	11.01	3.8	3.25	3.57	4.06	3.37	3.77
4	जागविरहित कार्यान्वित असलेल्या उद्योगांची एकूणशी टक्केवारी	36.97	59.13	39.49	10.88	16.80	13.31	11.92	17.13	14.02
5	शक्तीवर चालणा-या उद्योगांची एकूण उद्योगांशी टक्केवारी	1.90	6.35	2.44	10.67	16.69	13.14	10.32	16.61	12.86
6	मवंतऱ्हाणपणं काम करणा-या कामगारांची संख्या									
	6.1 एकूण कामगार	2531	471	3002	76766	89389	166095	79237	81860	169097
	6.2 वेतनावर काम करणारे कामगार	452	187	639	36797	54188	90979	37243	54375	91618
	6.3 वेतनावरील कामगारांची एकूण कामगारांशी टक्केवारी	17.86	39.70	21.29	47.96	60.62	54.78	47	60.51	54.18
	6.4 कामगारांची प्रति उद्योग सरासरी संख्या	1.29	1.87	1.35	1.63	2.72	2.08	1.62	2.71	2.06

टीप :- \* कृषी उत्पादन व मळे वगळून कृषी संबंधित उद्योग, \*\* पगारावर एकही कर्मचारी नसलेले उद्योग

\*\*\* ज्या उद्योगात कमीतकमी एकतरी व्यक्ती पगारावर काम करते असे उद्योग

आधार :- अर्थ व सांख्यिकी संचालनालय, महाराष्ट्र शासन, मुंबई (आर्थिक गणना-2005)

तक्ता क्रमांक: 9.6

प्रमुख उद्योग गटानुसार उद्योगांची आणि नियमित काम करणा-या कामगारांची संख्या

जिल्हा - नांदेड

संदर्भ वर्ष :2005

अ. क्र.	उद्योग गट	उद्योग			कामगार		
		ग्रामीण	नागरी	एकूण	ग्रामीण	नागरी	एकूण
(1)	(2)	(3)	(4)	(5)	(6)	(7)	(8)
1	कृषी	1964	252	2216	2531	471	3002
2	खनिज उत्पादन व खानकाम	169	67	236	343	199	542
3	वस्तुनिर्माण	8319	4770	13089	12110	10312	22422
4	वीज, गॅस आणि पाणी पुरवठा	107	30	137	161	120	281
5	बांधकाम	1478	413	1891	1921	915	2836
6	घाऊक व्यापार	2815	1749	4564	769	3478	4247
7	किरकोळ व्यापार	17202	16023	33225	3743	26248	29991
8	ठपाहारगृहे आणि हॉटेल्स	1681	1663	3344	21913	4734	26647
9	वाहतूक, साठवण आणि गोदामविषयक	1638	797	2435	3179	4030	7209
11	दळणवळण	652	989	1641	1956	1652	3608
12	वित्तीय, विमा, स्थावर मालमत्ता आणि व्यावसायिक सेवा	1291	1785	3076	1187	2909	4096
13	सामूहिक, सामाजिक व व्यक्तिगत सेवा	5892	2317	8209	974	14224	15198
14	इतर सेवा ( इतरत्र वर्गीकरण न केलेल्या)	5834	2281	8115	23707	24761	48468
15	बिगर- कृषी उद्योग गट (एकूण)	47078	32884	79962	76706	89389	166095
सर्व प्रमुख उद्योग गट (एकूण)		49042	33136	82178	79237	89860	169097

आधार :- अर्थ व सांख्यिकी संचालनालय, महाराष्ट्र शासन, मुंबई (आर्थिक गणना -2005)

तक्ता क्रमांक - 9.7

महत्वाच्या उद्योग गटानुसार कृषी व बिगर - कृषी आस्थापनांची व त्यातील कामगारांची संख्या

जिल्हा - नांदेड

संदर्भ वर्ष :2005

अ. क्र.	उद्योग गट संकेतांक	उद्योग गट	आस्थापना			आस्थापनेतील कामगार		
			ग्रामीण	नागरी	एकूण	ग्रामीण	नागरी	एकूण
(1)	(2)	(3)	(4)	(5)	(6)	(7)	(8)	(9)
1	0	कृषी	263	121	384	452	187	639
2	1	खाणकाम व दगडकाम	40	19	59	130	120	250
3	2 व 3	वस्तुनिर्माण	1282	2041	3323	3668	4958	8626
4	4	बीज, गॅस व पाणी पुरवठा	90	25	115	133	104	237
5	5	वांधकाम	235	193	428	377	492	869
6	6	घाऊक व्यापार	579	834	1413	956	1523	2479
7	6	किरकोळ व्यापार	3635	6072	9707	5781	11849	17630
8	6	उपाहारगृहे व हॉटेल्स	678	1055	1733	1360	2716	4076
9	7	वाहतूक, साठवण व गोदाम विषयक	296	242	538	447	3241	3688
11	7	दळणवळण	255	259	514	735	667	1402
12	8	वित्तीय, विमा, स्थावर मालमत्ता आणि व्यावसायिक सेवा	469	805	1274	1187	3232	4419
13	9	सामूहिक, सामाजिक व व्यक्तिगत सेवा	2567	921	3488	3118	2112	5230
14	10	इतर	5004	1726	6730	18899	23174	42073
एकूण			15393	14313	29706	37243	54375	91618

आधार :- अर्थ व सांख्यिकी संचालनालय, महाराष्ट्र शासन, मुंबई (आर्थिक गणना-2005)

तक्ता क्रमांक - 10.1

शैक्षणिक संस्थाची (शाळा / महाविद्यालय इ.) संख्या

जिल्हा - नांदेड

सं. सं. वर्ष: 2007-08

अ. क्र.	तालुका	बाब	प्राथमिक संस्था					माध्यमिक संस्था				
			शासकीय	स्थानिक संस्था	खाजगी		एकूण	शासकीय	स्थानिक संस्था	खाजगी		एकूण
					अनुदानित	विना अनुदानित				अनुदानित	विना अनुदानित	
(1)	(2)	(3)	(4)	(5)	(6)	(7)	(8)	(9)	(10)	(11)	(12)	(13)
1	साहूर	एकूण पैकी मुलांकरिता	1 0	118 0	2 0	3 0	124 0	1 0	0 0	12 0	4 0	17 0
2	विजजवट	एकूण पैकी मुलांकरिता	2 0	250 2	14 1	5 0	271 3	12 1	8 1	27 3	10 0	57 5
3	हि.नगर	एकूण पैकी मुलांकरिता	0 0	95 0	1 0	0 0	96 0	2 0	3 0	7 2	3 0	15 2
4	हदगांव	एकूण पैकी मुलांकरिता	0 0	173 2	11 0	4 0	188 2	1 0	3 0	21 3	7 0	32 3
5	अर्धापूर	एकूण पैकी मुलांकरिता	0 0	54 1	5 0	4 0	63 1	0 0	6 0	8 1	1 0	15 1
6	नांदेड	एकूण पैकी मुलांकरिता	0 0	125 3	165 21	28 5	318 29	0 0	7 1	75 10	25 0	107 11
7	मुदखंड	एकूण पैकी मुलांकरिता	0 0	60 0	9 1	4 0	73 1	1 0	4 0	9 0	2 0	16 0
8	भांकर	एकूण पैकी मुलांकरिता	0 0	109 0	11 0	3 0	123 0	0 0	4 0	12 1	7 0	23 1
9	ठमरी	एकूण पैकी मुलांकरिता	0 0	76 0	5 0	1 0	82 0	0 0	0 0	13 1	3 0	16 1
10	धर्माबाद	एकूण पैकी मुलांकरिता	0 0	51 0	4 0	0 0	55 0	0 0	4 0	7 1	2 0	13 1
11	बिलोली	एकूण पैकी मुलांकरिता	0 0	84 0	10 1	1 0	95 1	1 0	3 0	23 2	5 1	32 3
12	नायगाव	एकूण पैकी मुलांकरिता	0 0	92 0	9 0	2 0	103 0	0 0	4 1	24 2	4 0	32 3
13	लोहा	एकूण पैकी मुलांकरिता	0 0	155 0	20 1	6 0	181 1	0 0	6 0	32 1	5 0	43 1
14	कंधार	एकूण पैकी मुलांकरिता	0 0	169 0	35 2	6 0	210 2	0 0	5 1	41 1	4 0	50 2
15	मखंड	एकूण पैकी मुलांकरिता	0 0	178 0	42 4	6 0	226 4	0 0	6 1	37 2	10 0	53 3
16	दंगलूर	एकूण पैकी मुलांकरिता	0 0	122 0	25 2	2 0	149 2	0 0	6 1	32 3	1 0	39 4
एकूण जिल्हा			3	1911	368	75	2357	18	69	380	93	560
पैकी मुलांकरिता			0	8	33	5	46	1	6	33	1	41

तक्ता क्रमांक - 10.1 (पुढे चालू)

अ. क्र.	तालुका	बाब	उच्च माध्यमिक संस्था					महाविद्यालय (सर्व)					एकूण शैक्षणिक संस्था
			शासकीय	स्थानिक संस्था	खाजगी		एकूण	शासकीय	स्थानिक संस्था	खाजगी		एकूण	
					अनुदानित	बिना अनुदानित				अनुदानित	बिना अनुदानित		
(1)	(2)	(3)	(4)	(5)	(6)	(7)	(8)	(9)	(10)	(11)	(12)	(13)	(14)
1	नांदेड	एकूण शैकी मूलीकरिता	0 0	0 0	2 0	5 0	7 0	0 0	0 0	1 0	0 0	1 0	149 0
2	फिनवट	एकूण शैकी मूलीकरिता	4 0	0 0	8 0	3 0	15 0	0 0	0 0	2 0	0 0	2 0	345 8
3	हि.नगर	एकूण शैकी मूलीकरिता	0 0	0 0	2 0	1 0	3 0	0 0	0 0	0 0	1 0	1 0	115 2
4	धदगांव	एकूण शैकी मूलीकरिता	0 0	0 0	6 0	0 0	6 0	0 0	0 0	1 0	0 0	1 0	227 5
5	अधांपूर	एकूण शैकी मूलीकरिता	0 0	0 0	2 0	1 0	3 0	0 0	0 0	0 0	0 0	0 0	81 2
6	नांदेड	एकूण शैकी मूलीकरिता	0 0	0 0	18 1	5 1	23 2	1 0	0 0	9 0	0 1	10 1	458 43
7	भुदखंड	एकूण शैकी मूलीकरिता	0 0	0 0	1 0	1 0	2 0	0 0	0 0	1 0	0 0	1 0	92 1
8	भाकर	एकूण शैकी मूलीकरिता	0 0	0 0	3 0	3 0	6 0	0 0	0 0	1 0	0 0	1 0	153 1
9	उमरी	एकूण शैकी मूलीकरिता	0 0	0 0	2 0	0 0	2 0	0 0	0 0	1 0	0 0	1 0	101 1
10	धर्माबाद	एकूण शैकी मूलीकरिता	0 0	0 0	2 0	2 0	4 0	0 0	0 0	1 0	0 0	1 0	73 1
11	चिलोली	एकूण शैकी मूलीकरिता	1 0	0 0	8 1	1 0	10 1	0 0	0 0	2 0	0 0	2 0	139 5
12	नायगांव	एकूण शैकी मूलीकरिता	0 0	0 0	13 0	0 0	13 0	0 0	0 0	1 0	0 0	1 0	149 3
13	लोहा	एकूण शैकी मूलीकरिता	0 0	2 0	8 0	4 0	14 0	0 0	0 0	2 0	0 0	2 0	240 2
14	कंधार	एकूण शैकी मूलीकरिता	0 0	0 0	16 1	8 0	24 1	0 0	0 0	2 0	0 0	2 0	286 5
15	मुखंड	एकूण शैकी मूलीकरिता	0 0	0 0	16 1	2 0	18 1	0 0	0 0	3 0	0 0	3 0	300 8
16	देगलूर	एकूण शैकी मूलीकरिता	0 0	0 0	7 0	3 0	10 0	0 0	0 0	4 0	0 0	4 0	202 6
एकूण जिरहा		एकूण शैकी मूलीकरिता	5 0	2 0	114 4	39 1	160 5	1 0	0 0	31 0	1 1	33 1	3110 93

आधार - शिक्षणाधिकारी(पा/मा) जि.प.नांदेड 2) सहसंचालक, उच्चशिक्षण नांदेड.

तक्ता क्रमांक - 10.2  
शैक्षणिक संस्थातील शिक्षक

जिल्हा - नांदेड

संदर्भ वर्ष: 2007-08

अ. क्र.	तासूचना	वाच	प्राथमिक शिक्षक					माध्यमिक शिक्षक				
			शासकीय	स्थानिक संस्था	खाजगी		एकूण	शासकीय	स्थानिक संस्था	खाजगी		एकूण
					अनुदानित	बिना अनुदानित				अनुदानित	बिना अनुदानित	
(1)	(2)	(3)	(4)	(5)	(6)	(7)	(8)	(9)	(10)	(11)	(12)	(13)
1	माहूर	एकूण	4	421	0	15	440	15	0	143	9	167
	पेकी विद्या		0	95	0	4	99	3	0	17	1	21
2	किनावट	एकूण	7	665	241	21	934	107	29	315	31	482
	पेकी विद्या		0	188	71	7	266	17	2	50	4	73
3	हि.नगर	एकूण	0	354	8	0	362	13	13	45	13	84
	पेकी विद्या		0	124	3	0	127	4	1	6	5	16
4	हदगाव	एकूण	0	695	32	14	741	8	21	219	23	271
	पेकी विद्या		0	144	7	5	156	1	2	35	6	44
5	जर्धापूर	एकूण	0	336	9	9	354	0	42	106	15	163
	पेकी विद्या		0	101	2	1	104	0	10	19	4	33
6	नांदेड	एकूण	0	731	1202	298	2231	0	64	955	83	1102
	पेकी विद्या		0	153	578	59	790	0	25	302	24	351
7	मुदखेड	एकूण	0	401	71	8	477	9	27	127	25	188
	पेकी विद्या		0	96	49	1	146	2	5	20	5	32
8	भोकर	एकूण	0	436	23	7	466	0	17	206	27	250
	पेकी विद्या		0	121	8	2	131	0	1	25	5	31
9	उमरी	एकूण	0	269	32	0	301	0	0	119	13	132
	पेकी विद्या		0	85	11	0	96	0	0	21	3	24
10	धर्माबाद	एकूण	0	245	32	0	277	0	16	89	12	117
	पेकी विद्या		0	78	11	0	89	0	2	15	3	20
11	किलोली	एकूण	0	344	73	16	433	21	13	367	35	436
	पेकी विद्या		0	131	21	6	158	5	1	49	6	61
12	नायगाव	एकूण	0	514	53	35	602	0	16	402	89	507
	पेकी विद्या		0	163	26	6	195	0	4	42	10	56
13	वांढा	एकूण	0	688	130	73	891	0	28	265	15	308
	पेकी विद्या		0	212	31	21	264	0	4	67	4	75
14	कंधार	एकूण	0	788	135	18	941	0	24	394	21	439
	पेकी विद्या		0	235	31	5	271	0	2	107	3	112
15	मुदखेड	एकूण	0	766	187	55	1008	0	27	382	47	456
	पेकी विद्या		0	189	44	15	248	0	1	89	10	110
16	देगलूर	एकूण	0	643	163	14	820	0	29	313	35	377
	पेकी विद्या		0	172	44	3	219	0	2	76	7	85
एकूण जिल्हा	एकूण		11	8296	2391	580	11278	173	366	4447	493	5479
	पेकी विद्या		0	2287	937	135	3359	32	62	950	100	1144



तक्ता क्रमांक - 10.2

जिल्हा - नांदेड

संस्था वर्ष: 2007-08

अ. क्र.	तालुका	वाच	उच्च माध्यमिक शिक्षक					महाविद्यालयीन शिक्षक (सर्व)					एकूण
			शासकीय	स्थानिक	स्वाजर्गी		एकूण	शासकीय	स्थानिक	स्वाजर्गी		एकूण	
					संस्था	अनुदानित				विना अनुदानित	संस्था		
(1)	(2)	(3)	(14)	(15)	(16)	(17)	(18)	(19)	(20)	(21)	(22)	(23)	(24)
1	पाहुर	एकूण	0	0	83	36	119	0	0	15	0	15	741
		पैकी स्त्रिया	0	0	15	7	22	0	0	0	0	0	142
2	किनावट	एकूण	114	0	89	13	216	0	0	48	0	48	1680
		पैकी स्त्रिया	13	0	14	2	29	0	0	8	0	8	376
3	डि.नगर	एकूण	0	0	42	5	47	0	0	0	15	15	508
		पैकी स्त्रिया	0	0	7	0	7	0	0	0	2	2	152
4	हदगाव	एकूण	0	0	96	5	101	0	0	18	3	26	1139
		पैकी स्त्रिया	0	0	19	0	19	0	0	2	0	2	221
5	अर्धापूर	एकूण	0	0	53	9	62	0	0	0	15	15	594
		पैकी स्त्रिया	0	0	11	1	12	0	0	0	2	2	151
6	नांदेड	एकूण	0	0	371	15	386	0	0	369	14	383	4102
		पैकी स्त्रिया	0	0	45	4	49	0	0	23	5	28	1218
7	मुदखेड	एकूण	0	0	28	14	42	0	0	14	0	14	721
		पैकी स्त्रिया	0	0	9	7	16	0	0	2	0	2	196
8	भोकर	एकूण	0	0	55	26	81	0	0	22	0	22	819
		पैकी स्त्रिया	0	0	18	13	31	0	0	2	0	2	195
9	उमरी	एकूण	0	0	41	0	41	0	0	13	0	13	487
		पैकी स्त्रिया	0	0	12	0	12	0	0	2	0	2	134
10	धर्माबाद	एकूण	0	0	26	12	38	0	0	36	0	36	468
		पैकी स्त्रिया	0	0	11	5	16	0	0	4	0	4	129
11	बिलोली	एकूण	21	0	111	5	137	0	0	47	0	47	1053
		पैकी स्त्रिया	5	0	17	1	23	0	0	7	0	7	249
12	नाथगाव	एकूण	0	0	179	27	206	0	0	18	10	28	1343
		पैकी स्त्रिया	0	0	35	8	43	0	0	3	0	3	297
13	लोहा	एकूण	0	21	117	26	164	0	0	62	10	72	1435
		पैकी स्त्रिया	0	5	19	7	31	0	0	3	2	5	375
14	कंधार	एकूण	0	0	272	6	278	0	0	56	10	66	1724
		पैकी स्त्रिया	0	0	43	2	45	0	0	5	1	6	434
15	मुखेड	एकूण	0	0	211	15	226	0	0	80	0	80	1770
		पैकी स्त्रिया	0	0	28	3	31	0	0	9	0	9	398
16	देगलूर	एकूण	0	0	126	8	134	0	0	38	0	38	1369
		पैकी स्त्रिया	0	0	19	3	22	0	0	7	0	7	333
एकूण जिल्हा		एकूण	135	21	1900	222	2278	0	0	836	82	918	19953
		पैकी स्त्रिया	18	5	322	63	408	0	0	77	12	89	5000

आधार - शिक्षणाधिकारी (प्रा/मा) जि.प.नांदेड 2) सहसंचालक, उच्चशिक्षण नांदेड.

तक्ता क्रमांक - 10.3  
शैक्षणिक संस्थातील विद्यार्थी संख्या

जिल्हा - नांदेड

संदर्भ वर्ष: 2007-08

अ. क्र.	तालुका	जाव	प्राथमिक विद्यार्थी					माध्यमिक विद्यार्थी				
			शासकीय	स्थानिक संस्था	खाजगी		एकूण	शासकीय	स्थानिक संस्था	खाजगी		एकूण
					अनुदानित	बिना अनुदानित				अनुदानित	बिना अनुदानित	
(1)	(2)	(3)	(4)	(5)	(6)	(7)	(8)	(9)	(10)	(11)	(12)	(13)
1	माहुर	एकूण	326	13224	875	0	14425	264	0	5105	462	5829
		पैकी मुली	178	5938	478	0	6394	109	0	2898	105	3112
2	किनवट	एकूण	856	30254	2268	1330	34708	3406	2639	7856	884	14785
		पैकी मुली	362	14752	1196	227	16537	1204	998	2740	396	5338
3	हिंगण	एकूण	0	12590	816	0	13406	475	1441	2832	458	5206
		पैकी मुली	0	6293	353	0	6646	289	598	539	198	1624
4	हदगाव	एकूण	0	29340	1179	0	30519	255	1535	7922	589	10301
		पैकी मुली	0	13827	798	0	14625	121	713	2801	375	4010
5	अर्धापूर	एकूण	0	12098	1121	0	13219	0	2525	4215	289	7029
		पैकी मुली	0	5852	579	0	6431	0	897	1521	95	2513
6	नांदेड	एकूण	0	27114	64858	22900	114872	0	3251	66574	2899	72774
		पैकी मुली	0	15640	29016	10092	34748	0	1442	16963	1005	19410
7	मुदखेड	एकूण	0	13067	2584	0	15651	204	1862	4119	401	6986
		पैकी मुली	0	6425	1053	0	7478	97	781	839	162	1879
8	भोकर	एकूण	0	16418	2740	0	19158	0	1213	5054	352	6619
		पैकी मुली	0	7257	1717	0	8974	0	524	2009	107	2640
9	उमरी	एकूण	0	10691	2395	136	13222	0	0	5075	398	5473
		पैकी मुली	0	5069	926	70	6065	0	0	1369	102	1471
10	धर्माबाद	एकूण	0	10537	1175	512	12224	0	958	4277	0	6235
		पैकी मुली	0	4021	328	69	4418	0	343	1723	0	2068
11	बिलोला	एकूण	0	12850	6686	1988	21524	392	807	8809	189	10197
		पैकी मुली	0	5984	2210	637	8831	187	408	3045	50	3690
12	नाथगाव	एकूण	0	14401	4893	1951	21245	0	1253	9458	428	11199
		पैकी मुली	0	6432	2491	670	9593	0	765	3562	125	4432
13	लोहा	एकूण	0	21025	9934	1392	32351	0	2608	15837	489	18934
		पैकी मुली	0	8998	3102	638	12738	0	1063	6101	175	7339
14	कंधार	एकूण	0	17264	18651	1596	37511	0	1733	16359	432	18324
		पैकी मुली	0	8852	7856	504	17212	0	982	4587	126	5695
15	मुंखेड	एकूण	0	21401	15965	6639	44005	0	1593	13689	502	15784
		पैकी मुली	0	9998	6892	2289	19179	0	789	3895	226	4910
16	देगलूर	एकूण	0	16874	9893	4150	30917	0	2734	8911	389	12034
		पैकी मुली	0	8952	5102	178	14232	0	885	3568	136	4589
एकूण जिल्हा		एकूण	1182	279148	146033	42594	468957	4996	26152	186090	9161	226990
		पैकी मुली	540	134290	64097	15374	214301	2007	11188	58160	3383	74136

तक्ता क्रमांक - 10.3 (पुढे चालू)

तक्ता क्रमांक - 10.3

जिल्हा - नांदेड

संदर्भ वर्ष: 2007-08

ज. क्र.	तालुका	जाब	उच्च माध्यमिक विद्यार्थी					महाविद्यालयार्थी (सर्व)					एकूण
			शासकीय	स्थानिक संस्था	खाजगी		एकूण	शासकीय	स्थानिक संस्था	खाजगी		एकूण	
					अनुदानित	यिना अनुदानित				अनुदानित	यिना अनुदानित		
(1)	(2)	(3)	(4)	(5)	(6)	(7)	(8)	(9)	(10)	(11)	(12)	(13)	(14)
1	भाहुर	एकूण	0	0	642	682	1324	0	0	0	392	392	21970
		पैकी मुली	0	0	245	189	434	0	0	0	110	110	10250
2	किनवट	एकूण	504	0	2318	548	3370	0	0	866	0	866	53729
		पैकी मुली	188	0	895	109	1192	0	0	302	0	302	23369
3	हि.नगर	एकूण	0	0	889	0	889	0	0	0	210	210	19711
		पैकी मुली	0	0	256	0	256	0	0	0	77	77	8603
4	रूपगांव	एकूण	0	0	1856	0	1856	0	0	342	0	342	43018
		पैकी मुली	0	0	536	0	536	0	0	120	0	120	19291
5	अधापूर	एकूण	0	0	509	101	610	0	0	0	224	224	21082
		पैकी मुली	0	0	184	26	210	0	0	0	82	82	9236
6	नांदेड	एकूण	0	0	8852	648	9500	0	0	9786	2522	12308	209404
		पैकी मुली	0	0	2568	254	2822	0	0	4124	838	4962	81942
7	मुदखेड	एकूण	0	0	877	0	877	0	0	0	166	166	23280
		पैकी मुली	0	0	257	0	257	0	0	0	64	64	9678
8	मोकर	एकूण	0	0	1162	69	1231	0	0	477	0	477	27485
		पैकी मुली	0	0	458	23	481	0	0	152	0	152	12247
9	उमरी	एकूण	0	0	863	0	863	0	0	0	138	138	19696
		पैकी मुली	0	0	250	0	250	0	0	0	60	60	7846
10	धर्मानाद	एकूण	0	0	1379	0	1379	0	0	478	0	478	19316
		पैकी मुली	0	0	389	0	389	0	0	159	0	159	7032
11	बिलोली	एकूण	121	0	2121	271	2513	0	0	694	0	694	34928
		पैकी मुली	0	0	897	98	995	0	0	204	0	204	13720
12	नायगांव	एकूण	0	0	6532	237	6769	0	0	1397	100	1497	39650
		पैकी मुली	0	0	2358	102	2460	0	0	121	26	147	16652
13	लोहा	एकूण	0	153	3216	540	3909	0	0	423	225	648	55842
		पैकी मुली	0	87	897	105	1085	0	0	134	76	210	21376
14	कंधार	एकूण	0	0	6895	1724	8619	0	0	655	311	966	65620
		पैकी मुली	0	0	2145	896	3041	0	0	169	60	229	26177
15	मुंखेड	एकूण	0	0	6978	463	7441	0	0	1079	284	1363	68593
		पैकी मुली	0	0	2145	145	2290	0	0	281	102	383	26762
16	देगलूर	एकूण	0	0	4492	0	4492	0	0	1387	0	1387	48830
		पैकी मुली	0	0	1256	0	1256	0	0	471	0	471	20548
एकूण जिल्हा	एकूण	625	153	49581	5283	55642	0	0	16584	4572	21156	772154	
	पैकी मुली	188	87	15736	1947	17958	0	0	6237	1495	7732	314729	

आधार - शिक्षणाधिकारी (प्रा/मा) जि.प.नांदेड 2) सहसंचालक, उच्चशिक्षण नांदेड.

अ. क्र.	तालुका	वाच	प्राथमिक विद्यार्थी					मध्यमिक विद्यार्थी					
			शासकीय	स्थानिक संस्था	खाजगी		एकूण	शासकीय	स्थानिक संस्था	खाजगी		एकूण	
					अनुदानित	विना अनुदानित				अनुदानित	विना अनुदानित		
(1)	(2)	(3)	(4)	(5)	(6)	(7)	(8)	(9)	(10)	(11)	(12)	(13)	
1	साहू	एकूण	25	822	321	226	1394	उ. ना.	उ. ना.	उ. ना.	उ. ना.	उ. ना.	290
		पैकी मुली	9	89	104	89	291	उ. ना.	उ. ना.	उ. ना.	उ. ना.	उ. ना.	उ. ना.
2	फिनवट	एकूण	65	2209	1293	45	3612	उ. ना.	उ. ना.	उ. ना.	उ. ना.	उ. ना.	1360
		पैकी मुली	28	989	756	11	1784	उ. ना.	उ. ना.	उ. ना.	उ. ना.	उ. ना.	उ. ना.
3	वि. नगर	एकूण	0	2203	126	0	2329	उ. ना.	उ. ना.	उ. ना.	उ. ना.	उ. ना.	540
		पैकी मुली	0	927	45	0	972	उ. ना.	उ. ना.	उ. ना.	उ. ना.	उ. ना.	उ. ना.
4	हनुमान	एकूण	0	7027	1786	231	9044	उ. ना.	उ. ना.	उ. ना.	उ. ना.	उ. ना.	1650
		पैकी मुली	0	2045	645	86	2776	उ. ना.	उ. ना.	उ. ना.	उ. ना.	उ. ना.	उ. ना.
5	अर्धापूर	एकूण	0	1534	1668	57	3259	उ. ना.	उ. ना.	उ. ना.	उ. ना.	उ. ना.	1120
		पैकी मुली	0	584	812	24	1420	उ. ना.	उ. ना.	उ. ना.	उ. ना.	उ. ना.	उ. ना.
6	नांदेड	एकूण	0	9864	14852	3267	27983	उ. ना.	उ. ना.	उ. ना.	उ. ना.	उ. ना.	1760
		पैकी मुली	0	3896	6852	1089	11837	उ. ना.	उ. ना.	उ. ना.	उ. ना.	उ. ना.	उ. ना.
7	मुदखंड	एकूण	0	2113	943	73	3129	उ. ना.	उ. ना.	उ. ना.	उ. ना.	उ. ना.	780
		पैकी मुली	0	754	225	27	1006	उ. ना.	उ. ना.	उ. ना.	उ. ना.	उ. ना.	उ. ना.
8	भोकर	एकूण	0	3390	768	67	4225	उ. ना.	उ. ना.	उ. ना.	उ. ना.	उ. ना.	1290
		पैकी मुली	0	1027	256	22	1305	उ. ना.	उ. ना.	उ. ना.	उ. ना.	उ. ना.	उ. ना.
9	उमरी	एकूण	0	2545	586	63	3194	उ. ना.	उ. ना.	उ. ना.	उ. ना.	उ. ना.	1060
		पैकी मुली	0	1201	198	21	1420	उ. ना.	उ. ना.	उ. ना.	उ. ना.	उ. ना.	उ. ना.
10	धर्माबाद	एकूण	0	2427	1078	0	3505	उ. ना.	उ. ना.	उ. ना.	उ. ना.	उ. ना.	1197
		पैकी मुली	0	975	268	0	1243	उ. ना.	उ. ना.	उ. ना.	उ. ना.	उ. ना.	उ. ना.
11	विलोली	एकूण	0	2986	2908	183	6077	उ. ना.	उ. ना.	उ. ना.	उ. ना.	उ. ना.	1680
		पैकी मुली	0	1245	1348	126	2719	उ. ना.	उ. ना.	उ. ना.	उ. ना.	उ. ना.	उ. ना.
12	नायगांव	एकूण	0	3263	3107	187	6557	उ. ना.	उ. ना.	उ. ना.	उ. ना.	उ. ना.	1630
		पैकी मुली	0	988	986	132	2106	उ. ना.	उ. ना.	उ. ना.	उ. ना.	उ. ना.	उ. ना.
13	लाहा	एकूण	0	3806	1986	237	6029	उ. ना.	उ. ना.	उ. ना.	उ. ना.	उ. ना.	690
		पैकी मुली	0	1288	988	104	2380	उ. ना.	उ. ना.	उ. ना.	उ. ना.	उ. ना.	उ. ना.
14	कंधार	एकूण	0	6786	2693	243	9722	उ. ना.	उ. ना.	उ. ना.	उ. ना.	उ. ना.	1270
		पैकी मुली	0	2865	896	98	3859	उ. ना.	उ. ना.	उ. ना.	उ. ना.	उ. ना.	उ. ना.
15	मुखेड	एकूण	0	7309	3746	125	11180	उ. ना.	उ. ना.	उ. ना.	उ. ना.	उ. ना.	1740
		पैकी मुली	0	3289	1258	49	4596	उ. ना.	उ. ना.	उ. ना.	उ. ना.	उ. ना.	उ. ना.
16	देगावूर	एकूण	0	5843	1743	196	7782	उ. ना.	उ. ना.	उ. ना.	उ. ना.	उ. ना.	3213
		पैकी मुली	0	1689	742	62	2493	उ. ना.	उ. ना.	उ. ना.	उ. ना.	उ. ना.	उ. ना.
एकूण जिल्हा	एकूण	90	64127	39604	5200	109021	उ. ना.	उ. ना.	उ. ना.	उ. ना.	उ. ना.	उ. ना.	21270
	पैकी मुली	37	23851	16379	1940	42207	उ. ना.	उ. ना.	उ. ना.	उ. ना.	उ. ना.	उ. ना.	10269

अ. क्र.	तालुका	नाव	उच्च माध्यमिक विद्याथी				महाविद्यालयीन विद्यार्थी (सर्घ)					एकूण	
			शासकीय	स्थानिक संस्था	खाजगी		एकूण	शासकीय	स्थानिक संस्था	खाजगी			एकूण
					अनुदानित	बिना अनुदानित				अनुदानित	बिना अनुदानित		
(1)	(2)	(3)	(14)	(15)	(16)	(17)	(18)	(19)	(20)	(21)	(22)	(23)	(24)
1	पाडुर	एकूण	उ. ना.	उ. ना.	उ. ना.	उ. ना.	350	0	0	0	59	59	2093
		पैकी मुली	उ. ना.	उ. ना.	उ. ना.	उ. ना.	111	0	0	0	34	34	521
2	विनवट	एकूण	उ. ना.	उ. ना.	उ. ना.	उ. ना.	630	0	0	188	0	188	3790
		पैकी मुली	उ. ना.	उ. ना.	उ. ना.	उ. ना.	298	0	0	79	0	79	2951
3	हि.नगर	एकूण	उ. ना.	उ. ना.	उ. ना.	उ. ना.	430	0	0	0	51	51	3350
		पैकी मुली	उ. ना.	उ. ना.	उ. ना.	उ. ना.	124	0	0	0	18	18	1344
4	इंदगाव	एकूण	उ. ना.	उ. ना.	उ. ना.	उ. ना.	607	0	0	77	0	77	11378
		पैकी मुली	उ. ना.	उ. ना.	उ. ना.	उ. ना.	289	0	0	11	0	11	3825
5	अर्धापूर	एकूण	उ. ना.	उ. ना.	उ. ना.	उ. ना.	490	0	0	0	40	6518	11387
		पैकी मुली	उ. ना.	उ. ना.	उ. ना.	उ. ना.	189	0	0	0	20	20	2164
6	नांदेड	एकूण	उ. ना.	उ. ना.	उ. ना.	उ. ना.	1460	0	0	1848	352	2200	33403
		पैकी मुली	उ. ना.	उ. ना.	उ. ना.	उ. ना.	490	0	0	676	115	791	15099
7	मुदखंड	एकूण	उ. ना.	उ. ना.	उ. ना.	उ. ना.	520	0	0	0	39	39	4468
		पैकी मुली	उ. ना.	उ. ना.	उ. ना.	उ. ना.	145	0	0	0	18	18	1474
8	भांकर	एकूण	उ. ना.	उ. ना.	उ. ना.	उ. ना.	420	0	0	114	0	114	6049
		पैकी मुली	उ. ना.	उ. ना.	उ. ना.	उ. ना.	128	0	0	41	0	41	2121
9	उमरी	एकूण	उ. ना.	उ. ना.	उ. ना.	उ. ना.	340	0	0	0	32	32	4626
		पैकी मुली	उ. ना.	उ. ना.	उ. ना.	उ. ना.	89	0	0	0	10	10	1902
10	धर्माबाद	एकूण	उ. ना.	उ. ना.	उ. ना.	उ. ना.	470	0	0	75	0	75	5247
		पैकी मुली	उ. ना.	उ. ना.	उ. ना.	उ. ना.	116	0	0	23	0	23	1867
11	विलोली	एकूण	उ. ना.	उ. ना.	उ. ना.	उ. ना.	628	0	0	213	0	213	8598
		पैकी मुली	उ. ना.	उ. ना.	उ. ना.	उ. ना.	279	0	0	69	0	69	3956
12	नाथगांव	एकूण	उ. ना.	उ. ना.	उ. ना.	उ. ना.	573	0	0	115	21	136	8896
		पैकी मुली	उ. ना.	उ. ना.	उ. ना.	उ. ना.	146	0	0	40	1	41	3179
13	लोहा	एकूण	उ. ना.	उ. ना.	उ. ना.	उ. ना.	760	0	0	114	53	167	7646
		पैकी मुली	उ. ना.	उ. ना.	उ. ना.	उ. ना.	313	0	0	32	21	53	2984
14	कंधार	एकूण	उ. ना.	उ. ना.	उ. ना.	उ. ना.	740	0	0	175	41	216	11948
		पैकी मुली	उ. ना.	उ. ना.	उ. ना.	उ. ना.	248	0	0	59	8	67	4693
15	मुखंड	एकूण	उ. ना.	उ. ना.	उ. ना.	उ. ना.	700	0	0	296	25	321	13941
		पैकी मुली	उ. ना.	उ. ना.	उ. ना.	उ. ना.	219	0	0	69	7	76	5540
16	दंगलूर	एकूण	उ. ना.	उ. ना.	उ. ना.	उ. ना.	640	0	0	294	0	294	11929
		पैकी मुली	उ. ना.	उ. ना.	उ. ना.	उ. ना.	295	0	0	95	0	95	3801
एकूण जिल्हा		एकूण	उ. ना.	उ. ना.	उ. ना.	उ. ना.	9758	0	0	3509	713	10700	150749
		पैकी मुली	उ. ना.	उ. ना.	उ. ना.	उ. ना.	3479	0	0	1194	252	1446	57421

टिप :- उ.ना. = उपलब्ध नाही. आधार - शिक्षणधिकारी (प्रा/मा) जि.प.नांदेड 2) सहसंचालक, उच्चशिक्षण नांदेड.

तक्ता क्रमांक - 10.5

शैक्षणिक संस्थातील अनुसूचित जमातीच्या विद्यार्थ्यांची संख्या

जिल्हा - नांदेड

संदर्भ वर्ष 2007-08

अ. क्र.	तालुका	बाब	प्राथमिक विद्यापी					माध्यमिक विद्यापी					
			शासकीय	स्थानिक संस्था	खाजगी		एकूण	शासकीय	स्थानिक संस्था	खाजगी		एकूण	
					अनुदानित	विना अनुदानित				अनुदानित	विना अनुदानित		
(1)	(2)	(3)	(4)	(5)	(6)	(7)	(8)	(9)	(10)	(11)	(12)	(13)	
1	माहूर	एकूण	उ. ना.	उ. ना.	उ. ना.	उ. ना.	2247	उ. ना.	उ. ना.	उ. ना.	उ. ना.	उ. ना.	1049
		पैकी मुली	उ. ना.	उ. ना.	उ. ना.	उ. ना.	1058	उ. ना.	उ. ना.	उ. ना.	उ. ना.	उ. ना.	0
2	क्लिनवट	एकूण	उ. ना.	उ. ना.	उ. ना.	उ. ना.	9020	उ. ना.	उ. ना.	उ. ना.	उ. ना.	उ. ना.	1220
		पैकी मुली	उ. ना.	उ. ना.	उ. ना.	उ. ना.	4366	उ. ना.	उ. ना.	उ. ना.	उ. ना.	उ. ना.	0
3	हि. नगर	एकूण	उ. ना.	उ. ना.	उ. ना.	उ. ना.	2981	उ. ना.	उ. ना.	उ. ना.	उ. ना.	उ. ना.	235
		पैकी मुली	उ. ना.	उ. ना.	उ. ना.	उ. ना.	1428	उ. ना.	उ. ना.	उ. ना.	उ. ना.	उ. ना.	0
4	ढरगान	एकूण	उ. ना.	उ. ना.	उ. ना.	उ. ना.	3640	उ. ना.	उ. ना.	उ. ना.	उ. ना.	उ. ना.	580
		पैकी मुली	उ. ना.	उ. ना.	उ. ना.	उ. ना.	1789	उ. ना.	उ. ना.	उ. ना.	उ. ना.	उ. ना.	0
5	अर्धापूर	एकूण	उ. ना.	उ. ना.	उ. ना.	उ. ना.	863	उ. ना.	उ. ना.	उ. ना.	उ. ना.	उ. ना.	430
		पैकी मुली	उ. ना.	उ. ना.	उ. ना.	उ. ना.	379	उ. ना.	उ. ना.	उ. ना.	उ. ना.	उ. ना.	0
6	नांदेड	एकूण	उ. ना.	उ. ना.	उ. ना.	उ. ना.	3900	उ. ना.	उ. ना.	उ. ना.	उ. ना.	उ. ना.	760
		पैकी मुली	उ. ना.	उ. ना.	उ. ना.	उ. ना.	1956	उ. ना.	उ. ना.	उ. ना.	उ. ना.	उ. ना.	0
7	मुरुखेड	एकूण	उ. ना.	उ. ना.	उ. ना.	उ. ना.	971	उ. ना.	उ. ना.	उ. ना.	उ. ना.	उ. ना.	480
		पैकी मुली	उ. ना.	उ. ना.	उ. ना.	उ. ना.	419	उ. ना.	उ. ना.	उ. ना.	उ. ना.	उ. ना.	0
8	भोकर	एकूण	उ. ना.	उ. ना.	उ. ना.	उ. ना.	4501	उ. ना.	उ. ना.	उ. ना.	उ. ना.	उ. ना.	386
		पैकी मुली	उ. ना.	उ. ना.	उ. ना.	उ. ना.	2043	उ. ना.	उ. ना.	उ. ना.	उ. ना.	उ. ना.	0
9	ठमरी	एकूण	उ. ना.	उ. ना.	उ. ना.	उ. ना.	1383	उ. ना.	उ. ना.	उ. ना.	उ. ना.	उ. ना.	390
		पैकी मुली	उ. ना.	उ. ना.	उ. ना.	उ. ना.	676	उ. ना.	उ. ना.	उ. ना.	उ. ना.	उ. ना.	0
10	धर्माबाद	एकूण	उ. ना.	उ. ना.	उ. ना.	उ. ना.	2080	उ. ना.	उ. ना.	उ. ना.	उ. ना.	उ. ना.	490
		पैकी मुली	उ. ना.	उ. ना.	उ. ना.	उ. ना.	989	उ. ना.	उ. ना.	उ. ना.	उ. ना.	उ. ना.	0
11	बिलोली	एकूण	उ. ना.	उ. ना.	उ. ना.	उ. ना.	3229	उ. ना.	उ. ना.	उ. ना.	उ. ना.	उ. ना.	640
		पैकी मुली	उ. ना.	उ. ना.	उ. ना.	उ. ना.	1459	उ. ना.	उ. ना.	उ. ना.	उ. ना.	उ. ना.	0
12	नायगान	एकूण	उ. ना.	उ. ना.	उ. ना.	उ. ना.	1853	उ. ना.	उ. ना.	उ. ना.	उ. ना.	उ. ना.	920
		पैकी मुली	उ. ना.	उ. ना.	उ. ना.	उ. ना.	821	उ. ना.	उ. ना.	उ. ना.	उ. ना.	उ. ना.	0
13	लोहा	एकूण	उ. ना.	उ. ना.	उ. ना.	उ. ना.	924	उ. ना.	उ. ना.	उ. ना.	उ. ना.	उ. ना.	530
		पैकी मुली	उ. ना.	उ. ना.	उ. ना.	उ. ना.	419	उ. ना.	उ. ना.	उ. ना.	उ. ना.	उ. ना.	0
14	कंधार	एकूण	उ. ना.	उ. ना.	उ. ना.	उ. ना.	1605	उ. ना.	उ. ना.	उ. ना.	उ. ना.	उ. ना.	610
		पैकी मुली	उ. ना.	उ. ना.	उ. ना.	उ. ना.	697	उ. ना.	उ. ना.	उ. ना.	उ. ना.	उ. ना.	0
15	मुंखेड	एकूण	उ. ना.	उ. ना.	उ. ना.	उ. ना.	3273	उ. ना.	उ. ना.	उ. ना.	उ. ना.	उ. ना.	810
		पैकी मुली	उ. ना.	उ. ना.	उ. ना.	उ. ना.	1662	उ. ना.	उ. ना.	उ. ना.	उ. ना.	उ. ना.	0
16	वेगलूर	एकूण	उ. ना.	उ. ना.	उ. ना.	उ. ना.	3962	उ. ना.	उ. ना.	उ. ना.	उ. ना.	उ. ना.	1169
		पैकी मुली	उ. ना.	उ. ना.	उ. ना.	उ. ना.	1970	उ. ना.	उ. ना.	उ. ना.	उ. ना.	उ. ना.	0
एकूण जिल्हा	एकूण	एकूण	उ. ना.	उ. ना.	उ. ना.	उ. ना.	46432	उ. ना.	उ. ना.	उ. ना.	उ. ना.	उ. ना.	10699
		पैकी मुली	उ. ना.	उ. ना.	उ. ना.	उ. ना.	22131	उ. ना.	उ. ना.	उ. ना.	उ. ना.	उ. ना.	0

तक्ता क्रमांक - 10.5 (पुढे पाल)

अ. क्र.	तालुका	बांध	उच्च माध्यमिक विद्यार्थी					महाविद्यालयीन विद्यार्थी (सर्व)					एकूण
			शासकीय	स्थानिक संस्था	खाजगी		एकूण	शासकीय	स्थानिक संस्था	खाजगी		एकूण	
					अनुदानित	विना अनुदानित				अनुदानित	विना अनुदानित		
(1)	(2)	(3)	(14)	(15)	(16)	(17)	(18)	(19)	(20)	(21)	(22)	(23)	(24)
1	माहूर	एकूण	ड. ना.	उ. ना.	उ. ना.	उ. ना.	110	0	0	0	34	34	3440
		पैकी मुली	उ. ना.	उ. ना.	उ. ना.	उ. ना.	0	0	0	0	7	7	1055
2	किनवट	एकूण	ड. ना.	उ. ना.	उ. ना.	उ. ना.	130	0	0	164	0	164	10534
		पैकी मुली	उ. ना.	उ. ना.	उ. ना.	उ. ना.	0	0	0	42	0	42	4408
3	हिनगर	एकूण	उ. ना.	उ. ना.	उ. ना.	उ. ना.	90	0	0	0	17	17	3323
		पैकी मुली	उ. ना.	उ. ना.	उ. ना.	उ. ना.	0	0	0	0	5	5	1433
4	हदगांव	एकूण	उ. ना.	उ. ना.	उ. ना.	उ. ना.	150	0	0	52	0	52	4422
		पैकी मुली	उ. ना.	उ. ना.	उ. ना.	उ. ना.	0	0	0	11	0	11	1800
5	अर्धापूर	एकूण	उ. ना.	उ. ना.	उ. ना.	उ. ना.	100	0	0	0	3	3	1396
		पैकी मुली	उ. ना.	उ. ना.	उ. ना.	उ. ना.	0	0	0	0	2	2	381
6	नांदेड	एकूण	उ. ना.	उ. ना.	उ. ना.	उ. ना.	260	0	0	288	57	345	5265
		पैकी मुली	उ. ना.	उ. ना.	उ. ना.	उ. ना.	89	0	0	104	8	112	2157
7	मुदखेड	एकूण	उ. ना.	उ. ना.	उ. ना.	उ. ना.	80	0	0	0	6	6	1537
		पैकी मुली	उ. ना.	उ. ना.	उ. ना.	उ. ना.	0	0	0	0	4	4	423
8	भोकर	एकूण	उ. ना.	उ. ना.	उ. ना.	उ. ना.	290	0	0	58	0	58	5235
		पैकी मुली	उ. ना.	उ. ना.	उ. ना.	उ. ना.	0	0	0	13	0	13	2061
9	उमरी	एकूण	उ. ना.	उ. ना.	उ. ना.	उ. ना.	130	0	0	0	4	4	1907
		पैकी मुली	उ. ना.	उ. ना.	उ. ना.	उ. ना.	0	0	0	0	1	1	677
10	धर्मानंद	एकूण	उ. ना.	उ. ना.	उ. ना.	उ. ना.	130	0	0	7	0	7	2707
		पैकी मुली	उ. ना.	उ. ना.	उ. ना.	उ. ना.	0	0	0	3	0	3	992
11	विलोली	एकूण	उ. ना.	उ. ना.	उ. ना.	उ. ना.	410	0	0	20	0	20	4299
		पैकी मुली	उ. ना.	उ. ना.	उ. ना.	उ. ना.	0	0	0	6	0	6	1465
12	नायगांव	एकूण	उ. ना.	उ. ना.	उ. ना.	उ. ना.	170	0	0	7	2	9	2952
		पैकी मुली	उ. ना.	उ. ना.	उ. ना.	उ. ना.	0	0	0	1	1	2	823
13	लोहा	एकूण	उ. ना.	उ. ना.	उ. ना.	उ. ना.	170	0	0	2	7	9	1633
		पैकी मुली	उ. ना.	उ. ना.	उ. ना.	उ. ना.	0	0	0	1	2	3	422
14	कंधार	एकूण	उ. ना.	उ. ना.	उ. ना.	उ. ना.	310	0	0	22	5	27	2552
		पैकी मुली	उ. ना.	उ. ना.	उ. ना.	उ. ना.	0	0	0	11	1	12	709
15	मुंखेड	एकूण	उ. ना.	उ. ना.	उ. ना.	उ. ना.	440	0	0	59	14	73	4596
		पैकी मुली	उ. ना.	उ. ना.	उ. ना.	उ. ना.	0	0	0	16	5	21	1683
16	दंगलूर	एकूण	उ. ना.	उ. ना.	उ. ना.	उ. ना.	513	0	0	75	0	75	5719
		पैकी मुली	उ. ना.	उ. ना.	उ. ना.	उ. ना.	0	0	0	27	0	27	1997
एकूण जिल्हा	एकूण	उ. ना.	उ. ना.	उ. ना.	उ. ना.	3483	0	0	754	149	903	61517	
		पैकी मुली	उ. ना.	उ. ना.	उ. ना.	उ. ना.	89	0	0	240	36	276	22496

टिप: उ.ना. उपलब्ध नाही. आंधार - शिक्षणाधिकारी(प्रा/मा) जि.प.नांदेड 2) सहसंचालक, उच्चशिक्षण नांदेड.

तक्ता क्रमांक - 10.6

शारीरिक शिक्षण महाविद्यालये, क्रीडांगणे, क्रीडा संस्था आणि क्रीडा शिष्यवृत्तीधारक

जिल्हा- नांदेड

संदर्भ वर्ष-2007-08

अ. क्र.	तालुका	शारीरिक शिक्षण महाविद्यालये (संख्या)	अधिकृत क्रीडांगणे, व्यायाम शाळा (संख्या)		खेळाच्या स्टेडियमची संख्या	अधिकृत जलतरण तलाव (संख्या)	वर्षात घेतलेली क्रीडा प्रशिक्षण शिविरे (संख्या)	राज्यपातळीवर निवड झालेल्या खेळाडूंची संख्या		क्रीडा शिष्यवृत्ती धारकांची संख्या	
			क्रीडांगणे	व्यायाम शाळा				एकूण	पैकी मुली	एकूण	पैकी मुली
(1)	(2)	(3)	(4)	(5)	(6)	(7)	(8)	(9)	(10)	(11)	(12)
1	सांगर	0	5	9	1	0	1	1	1	0	0
2	क्लिनवट	0	16	12	1	0	1	1	1	2	0
3	हि.नगर	0	6	4	1	0	0	12	5	1	0
4	हदगांव	0	3	5	0	0	1	1	0	2	0
5	अर्धापुर	0	4	1	0	0	2	13	2	4	2
6	नांदेड	2	7	10	1	2	14	34	12	15	7
7	मुदखेड	0	6	3	1	0	5	12	7	1	0
8	भोकर	0	3	4	0	0	1	5	1	0	0
9	उमरी	0	2	3	0	0	2	8	3	0	0
10	भर्माबाद	0	4	2	0	0	5	6	1	0	0
11	बिलोली	0	6	1	0	0	3	4	0	3	1
12	नायगांव	0	2	7	0	0	2	10	2	1	1
13	लाहा	0	7	4	1	0	6	28	14	2	0
14	कंधार	0	4	3	0	0	1	13	8	2	1
15	मुदखेड	0	3	5	0	0	1	22	12	0	0
16	देगलूर	0	6	3	0	0	3	19	4	3	1
जिल्हा एकूण		2	84	76	6	2	48	189	73	36	13

टिप - स्तंभ 4 ते 8 मध्ये जिल्हा क्रीडा अधिकारी यांच्या मार्फत अनुदान वितरित केलेल्या शाळा व नोंदणीकृत क्रीडा संस्था यांचा समावेश आहे.

आधार - जिल्हा क्रीडा अधिकारी, नांदेड



तक्ता क्रमांक - 10.7  
इयत्तानिहाय विद्यार्थ्यांची संख्या

जिल्हा - नांदेड

संदर्भ वर्ष - 30 सप्टेंबर, 2008

क्र.सं.	तालुका	इयत्ता						
		1 ली	2 री	3 री	4 थी	5 वी	6 वी	7 वी
	(2)	(3)	(4)	(5)	(6)	(7)	(8)	(9)
1	माहुर	3074	2500	2074	2057	1788	1538	1394
2	किनवट	6914	5608	5154	4365	4684	4208	3775
3	हिनगर	2927	2310	1951	1831	1410	1462	1515
4	हदगांव	6005	4847	4629	4311	3835	3638	3254
5	अर्धापुर	2175	1978	1820	1658	1865	1902	1821
6	नांदेड	20879	18208	18952	16027	14206	13714	12886
7	मुदखेड	2942	2399	2284	2098	2167	1980	1781
8	भोकर	3733	2968	2766	2309	2620	2437	2225
9	उमरी	2434	1999	1847	1761	1882	1663	1636
10	धर्माबाद	2112	1966	1819	1639	1582	1612	1494
11	बिलोली	3923	3281	3029	2789	2942	2383	2678
12	नायगांव	4057	3405	3131	2943	2675	2639	2395
13	लोहा	5743	4999	4656	4435	4414	4248	3856
14	कंधार	6838	5837	5404	5767	4871	4873	4921
15	मुखेड	8311	7075	6133	5896	5815	5486	5289
16	देगलूर	5715	4611	4430	4058	4113	4072	3918
	एकूण जिल्हा	87782	73991	70079	63944	60869	58355	54838

तक्ता क्रमांक - 10.7 (पुढे चालू)

तक्ता क्रमांक - 10.7

जिल्हा - नांदेड

संदर्भ वर्ष - 30 सप्टेंबर, 2008

क्र.	तालुका	उयत्ता					एकूण
		8 वी	9 वी	10 वी	11 वी	12 वी	
	(2)	(10)	(11)	(12)	(13)	(14)	(15)
1	नांदेड	1116	1247	1058	703	621	19170
2	किनवट	3248	2089	1827	1846	1524	45242
3	हिंगणूर	883	570	488	490	399	16236
4	हदगांव	2676	2234	1824	1114	742	39109
5	अर्धापुर	1671	957	797	371	239	17254
6	नांदेड	10528	20124	15674	4568	4932	170698
7	मुखेड	1494	876	823	491	386	19721
8	भोकर	1969	1176	936	702	529	24370
9	उमरी	1474	1061	909	452	411	17529
10	धर्माबाद	1270	914	857	712	667	16644
11	बिलोली	2249	1904	1438	1317	1196	29629
12	नायगांव	1844	2383	2343	2926	3884	34625
13	लोहा	2382	2790	2730	2034	1875	44162
14	कंधार	4663	3826	2935	4302	4317	58554
15	मुखेड	4246	3309	2931	3583	3858	61932
16	देगलूर	3261	2530	2244	2142	2350	43444
एकूण जिल्हा		44974	47990	39814	27753	27930	658319

आधार:- शिक्षणाधिकारी (प्रा/मा) जि.प.नांदेड

तक्ता क्रमांक - 11.1  
सार्वजनिक व शासन सहाय्यीत वैद्यकीय सुविधाची माहिती

नांदेड

संदर्भ वर्ष: 2007-08

क्र.सं.	तालुका	संख्या						
		रुग्णालये	दवाखाने	प्रसूतिगृहे	प्राथमिक आरोग्य केंद्रे	उपकेंद्रे	डॉक्टर व वैद्य	परिचारिका
	(2)	(3)	(4)	(5)	(6)	(7)	(8)	(9)
1	भाहुर	1	5	6	5	27	16	48
2	किनवट	2	8	11	9	65	38	111
3	हि.नगर	1	1	2	2	14	10	27
4	हदगांव	1	2	5	6	29	22	64
5	अर्धापूर	0	1	1	2	10	6	22
6	नांदेड	2	10	6	6	18	160	282
7	मुदखेड	2	3	3	2	12	15	42
8	भोकर	1	3	2	3	19	13	35
9	उमरी	1	1	2	1	11	8	25
10	भर्माबाद	1	1	3	1	11	9	22
11	विलोली	1	1	4	4	19	14	35
12	नायगांव	1	1	5	3	21	17	44
13	लोहा	1	1	7	5	29	16	50
14	कंधार	1	2	6	5	31	16	59
15	मुखेड	1	4	6	6	34	30	86
16	देगलुर	1	2	5	3	24	17	61
एकूण जिल्हा		18	46	74	63	374	407	1013

तक्ता क्रमांक - 11.1

सार्वजनिक व शासन सहाय्यीत वैद्यकीय सुविधांची माहिती

जिल्हा - नांदेड

संदर्भ वर्ष: 2007-08

अ. क्र.	तालुका	खाटांची संख्या			उपचार केलेले आंतररुग्ण (00)			उपचार केलेले बाह्यरुग्ण (00)		
		एकूण	एकूण पैकी स्त्रियां साठी	एकूण पैकी मुलां साठी	पुरुष	स्त्रिया	मुले	पुरुष	स्त्रिया	मुले
(1)	(2)	(10)	(11)	(12)	(13)	(14)	(15)	(16)	(17)	(18)
1	माहुर	90	42	21	13	19	5	152	154	122
2	किनवट	220	102	86	36	43	20	501	536	457
3	हि.नगर	42	20	10	11	5	2	240	191	183
4	हदगांव	130	65	45	36	40	16	231	249	159
5	अर्धापूर	12	8	4	4	3	1	129	157	150
6	नांदेड	664	308	104	255	201	246	273	304	299
7	मुदखेड	108	51	33	4	9	2	212	214	168
8	भोकर	84	40	32	25	35	9	311	363	194
9	उमरी	66	34	20	24	7	3	137	154	138
10	धर्माबाद	72	36	24	22	14	7	165	199	94
11	विलोली	84	41	31	15	17	10	207	233	149
12	नायगांव	78	42	24	25	28	12	220	237	206
13	लोहा	90	52	26	42	49	23	404	517	331
14	कंधार	90	47	31	16	29	13	347	487	291
15	मुदखेड	242	147	55	24	33	19	640	717	215
16	देगलूर	124	61	43	33	30	10	327	363	137
एकूण जिल्हा		2196	1096	589	585	562	398	4496	5075	3293

आधार - 1) जिल्हा शल्य चिकित्सक, सामान्य रुग्णालय, नांदेड

2) जिल्हा आरोग्य अधिकारी, जिल्हा परिषद, नांदेड

3) आरोग्य अधिकारी, महानगरपालिका/ नगर परिषद

तक्ता क्रमांक - 11.2  
नांदणी केलेल्या जन्म-मृत्यूची संख्या

जिल्हा - नांदेड

संदर्भ वर्ष: 2002

क्र.	तालुका	एकूण/ ग्रामीण/ नागरी	नोंदलेल्या जन्मांची संख्या			नोंदलेल्या मृत्यूची संख्या			बाल मृत्यूची संख्या		
			पुरुष	स्त्रिया	एकूण	पुरुष	स्त्रिया	एकूण	पुरुष	स्त्रिया	एकूण
	(2)	(3)	(4)	(5)	(6)	(7)	(8)	(9)	(10)	(11)	(12)
1	नांदुर	एकूण	409	357	766	46	41	87	3	2	8
		ग्रामीण	409	357	766	46	41	87	3	2	8
		नागरी	0	0	0	0	0	0	0	0	0
2	वि.नवट	एकूण	1846	1689	3535	402	277	679	28	19	47
		ग्रामीण	1648	1570	3218	366	258	624	28	19	47
		नागरी	198	119	317	36	19	55	0	0	0
3	वि.नगर	एकूण	409	381	790	144	102	246	1	3	4
		ग्रामीण	409	381	790	144	102	246	1	3	4
		नागरी	0	0	0	0	0	0	0	0	0
4	हदगांव	एकूण	1762	1272	3034	587	319	906	15	10	25
		ग्रामीण	1368	936	2304	517	285	802	15	10	25
		नागरी	394	336	730	70	34	104	0	0	0
5	अर्धापुर	एकूण	557	436	993	183	95	278	5	5	10
		ग्रामीण	557	436	993	183	95	278	5	5	10
		नागरी	0	0	0	0	0	0	0	0	0
6	नांदेड	एकूण	7564	6519	14083	2221	1172	3393	52	29	81
		ग्रामीण	690	572	1262	189	121	310	9	5	14
		नागरी	6874	5947	12821	2032	1051	3083	43	24	67
7	मुदखेड	एकूण	317	293	610	131	78	209	5	2	7
		ग्रामीण	317	293	610	131	78	209	5	2	7
		नागरी	0	0	0	0	0	0	0	0	0
8	भोकर	एकूण	422	319	741	222	128	350	9	11	20
		ग्रामीण	422	319	741	222	128	350	9	11	20
		नागरी	0	0	0	0	0	0	0	0	0

तक्ता क्रमांक - 11.2

नोंदणी केलेल्या जन्म-मृत्यूंची संख्या

जिल्हा - नांदेड

संदर्भ वर्ष: 2002

अ. क्र.	तालुका	एकूण/ग्रामीण/नागरी	नांदलेल्या जन्मांची संख्या			नांदलेल्या मृत्यूंची संख्या			बाल मृत्यूंची संख्या		
			पुरुष	स्त्रिया	एकूण	पुरुष	स्त्रिया	एकूण	पुरुष	स्त्रिया	एकूण
(1)	(2)	(3)	(4)	(5)	(6)	(7)	(8)	(9)	(10)	(11)	(12)
9	उमरा	एकूण	659	604	1263	140	61	201	4	2	6
		ग्रामीण	267	265	532	102	38	140	1	0	1
		नागरी	392	339	731	38	23	61	3	2	5
10	धर्माबाद	एकूण	944	823	1767	233	135	368	2	3	5
		ग्रामीण	411	321	732	138	90	228	2	3	5
		नागरी	533	502	1035	95	45	135	0	0	0
11	बिलोली	एकूण	1119	876	1995	301	178	479	6	3	9
		ग्रामीण	755	586	1341	194	126	320	4	2	6
		नागरी	364	290	654	107	52	159	2	1	3
12	नायगांव	एकूण	1033	773	1806	324	180	504	10	9	19
		ग्रामीण	1033	773	1806	324	180	504	10	9	19
		नागरी	0	0	0	0	0	0	0	0	0
13	लोहा	एकूण	1564	1196	2760	523	232	755	18	10	28
		ग्रामीण	990	743	1733	376	193	569	13	9	22
		नागरी	574	453	1027	147	39	186	5	1	6
14	कंधार	एकूण	1831	1504	3335	493	314	807	12	12	24
		ग्रामीण	1413	1162	2575	434	287	721	12	12	24
		नागरी	418	342	760	59	27	86	0	0	0
15	मुखेड	एकूण	1711	1370	3081	656	362	1018	14	25	39
		ग्रामीण	1510	1228	2738	584	328	912	14	25	39
		नागरी	201	142	343	72	34	106	0	0	0
16	देगलुर	एकूण	2576	2159	4735	504	254	758	6	7	13
		ग्रामीण	1143	937	2080	363	192	555	6	6	12
		नागरी	1433	1222	2655	141	62	203	0	1	1
जिल्हा	जिल्हा	एकूण	24723	20571	45294	7110	3928	11038	190	152	342
		ग्रामीण	13342	10879	24221	4313	2542	6855	137	123	260
		नागरी	11381	9692	21073	2797	1386	4183	53	29	82

आधार - आरोग्य सेवा संचालनालय, महाराष्ट्र राज्य, पुणे

तक्ता क्रमांक - 11.3  
त्रिविध कारणांनुसार मृत्यूची संख्या

जिल्हा - नांदेड

संदर्भ वर्ष - 2002

अ. क्र.	मृत्यूचे कारण	मृत्यूची संख्या
(1)	(2)	(3)
<b>अ</b>	<b>साधोचे विकार</b>	
1	हिवताप	8
2	त्रिप्रमज्वर	11
3	क्षयरोग	326
4	न्युमोनिया/ श्वसन क्रियेसंबधी	289
5	अमांश, अतिसार, गॅस्ट्रो	4
<b>ब</b>	<b>बिगर साथीचे विकार</b>	
1	एडस	उ.ना.
2	हृदय विकार	400
3	कर्करोग	210
4	बाळंतपणात मातेचा मृत्यू	उ.ना.
5	पक्षाघात	उ.ना.
6	मूत्रपिंड विषयक	उ.ना.
<b>क</b>	<b>अपघात</b>	
1	आत्महत्या	107
2	रहदारी वाहतूक	10
3	विद्युत धक्का	उ.ना.
4	माजणे/ जळणे	उ.ना.
5	इतर अपघात	622
<b>ड</b>	<b>इतर कारणे</b>	9051
	<b>एकूण मृत्यू</b>	<b>11038</b>

आधार - आरोग्य सेवा संचालनालय, महाराष्ट्र राज्य, पुणे

तक्ता क्रमांक - 11.4

माता व बाल संगोपन कार्यक्रमांतर्गत लस टोचणी

जिल्हा - नांदेड

संदर्भ वर्ष : 2007-08

अ.क्र.	तालुका	ग्रामीण/ एकूण	त्रिगुणी लस	पोलिओ	बाँसीजी	गोवर	द्विगुणी (डॉ.टी.)	धनुवांत लस		
								10 वर्षे	16 वर्षे	गरोदर स्त्रिया
			(4)	(5)	(6)		(8)	(9)	(10)	(11)
1	भाहूर	ग्रामीण	1687	1687	1782	1748	1941	1777	1608	1934
		एकूण	2213	2328	1951	1910	2255	2030	1840	2205
2	किनावट	ग्रामीण	4023	4023	4151	3985	4120	4073	3880	4472
		एकूण	4575	4575	4718	4569	4120	4073	3880	5203
3	हि.नगर	ग्रामीण	2210	2210	2137	2079	2446	1823	1649	2432
		एकूण	2440	2440	2399	2275	2446	1860	1663	2805
4	हदगाव	ग्रामीण	4409	4409	4535	4244	4769	3288	2824	4821
		एकूण	4826	4826	5078	4690	5208	3651	3076	5359
5	अर्धागूर	ग्रामीण	2118	2118	2279	2017	2032	2265	2046	2150
		एकूण	2118	2118	2279	2017	2032	2265	2046	2150
6	नांदेड	ग्रामीण	3930	3930	4084	3825	4135	3503	2907	4340
		एकूण	3930	3930	4084	3825	4135	3503	2907	4340
7	मुदखेड	ग्रामीण	1716	1716	1709	1635	2172	1783	986	1798
		एकूण	3239	3239	2393	2161	2456	2328	1375	2410
8	भोकर	ग्रामीण	2533	2533	2601	2585	2998	2527	2282	2774
		एकूण	3139	3139	3303	3287	3736	3199	2958	3494
9	उपरी	ग्रामीण	1553	1553	1480	1630	1699	1090	990	1631
		एकूण	1794	1794	1715	1852	2055	1423	1310	1833
10	धर्माबाद	ग्रामीण	1259	1259	1256	1138	1437	817	572	1237
		एकूण	1868	1868	1940	1722	1822	1095	927	1588
11	बिलोली	ग्रामीण	2675	2675	2667	2542	2848	2407	1988	2675
		एकूण	4294	4694	3044	3016	3223	2781	2237	3230
12	नायगाव	ग्रामीण	3620	3620	3879	3524	4029	2974	2508	4097
		एकूण	4078	4033	4292	3938	4487	3620	3098	4557
13	लोहा	ग्रामीण	4572	4572	4496	4171	4517	3656	2733	4689
		एकूण	5024	5024	5038	4598	5181	4380	3237	5238
14	कंधार	ग्रामीण	4339	4339	4474	3993	4820	3662	3388	4687
		एकूण	5240	5240	5003	4431	5557	4298	3961	5532
15	मुखेड	ग्रामीण	4927	4927	5102	4911	5300	4226	3633	5265
		एकूण	5173	5173	5354	5236	5490	4426	3861	5628
16	देगावूर	ग्रामीण	3361	3361	3281	3145	3678	2900	1860	3502
		एकूण	4432	4432	4446	4030	4750	3486	1976	4331
जिल्हा एकूण		ग्रामीण	48932	48932	49913	47172	52941	42771	35854	52504
		एकूण	58383	58853	57037	53557	58953	48418	40352	59903

आधार :- 1) जिल्हा शल्य चिकीत्सक, नांदेड. 2) जिल्हा आरोग्य अधिकारी, जिल्हा परिषद, नांदेड



तक्ता क्रमांक - 11.5

कुटुंब कल्याण कार्यक्रम

जिल्हा - नांदेड

संदर्भ वर्ष : 2007-08

अ. क्र.	तालुका	एकूण/ग्रामीण	कुटुंब कल्याण फॅंदांची संख्या	जननक्षम जोडप्यांची संख्या	31 मार्च अखेर संरक्षित जोडप्यांची संख्या			
					पुरुष नसबंदी	स्त्रियांची नसबंदी	लूमपधर्ती	इतर पध्दतीने
(1)	(2)	(3)	(4)	(5)	(6)	(7)	(8)	(9)
1	माहुर	एकूण ग्रामीण	7 6	14759 14759	29 29	652 587	265 265	827 827
2	किनवट	एकूण ग्रामीण	13 11	35763 31729	114 103	1764 1529	624 552	2160 2007
3	हि.नगर	एकूण ग्रामीण	3 2	15404 15404	1 1	566 566	270 270	1009 1009
4	हदगांव	एकूण ग्रामीण	8 6	39402 33852	0 0	1937 1017	595 557	2166 1941
5	अर्धापुर	एकूण ग्रामीण	2 2	15404 15404	1 1	514 514	275 275	866 866
6	नांदेड	एकूण ग्रामीण	6 6	29304 29304	3 3	1241 1241	477 477	1714 1714
7	मुदखेड	एकूण ग्रामीण	10 3	23342 14072	0 0	845 549	305 291	1729 962
8	भोकर	एकूण ग्रामीण	5 4	20295 20115	3 2	949 770	416 318	1090 954
9	उमरी	एकूण ग्रामीण	3 1	16302 11975	0 0	862 0	266 233	816 580
10	धर्माबाद	एकूण ग्रामीण	3 1	15858 8270	1 1	622 116	398 116	707 436
11	बिलोली	एकूण ग्रामीण	7 4	26176 20704	0 0	944 554	469 385	1319 1125
12	नायगांव	एकूण ग्रामीण	5 4	30684 28169	4 4	1173 898	352 337	1657 1552
13	लोहा	एकूण ग्रामीण	7 5	40039 32889	6 3	3231 103	532 455	2693 2384
14	कंधार	एकूण ग्रामीण	7 5	39029 31349	6 2	1685 911	642 510	2154 1499
15	मुखेड	एकूण ग्रामीण	9 7	47693 38096	0 0	1713 1274	680 603	2191 2017
16	देगलुर	एकूण ग्रामीण	5 3	37479 25470	10 3	2187 557	394 294	1631 1345
एकूण जिल्हा		एकूण ग्रामीण	100 70	446933 371561	178 152	20885 11186	6960 5938	24729 21218

आधार :- 1) जिल्हा शल्य चिकित्सक, सामान्य रुग्णालय, नांदेड

2) जिल्हा आरोग्य अधिकारी, जिल्हा पारंपद, नांदेड

तक्ता क्रमांक - 12.1

विविध विकास शाखाखाली झालेला योजनांतर्गत खर्च

जिल्हा - नांदेड

संवर्ष वर्ष : 2007-08

(रुपये लाखात)

क्र.	विकास शीर्ष व उपशीर्ष	जिल्हा पातळीवरील योजनांवर झालेला खर्च						
		नगर - आदिवासी योजना	आदिवासी उपयोजना	आदिवासी उपयोजना क्षेत्राबाहेरील	विशेष घटक योजना	स्टेटफूल	अनुशेष	एकूण
(1)	(2)	(3)	(4)	(5)	(6)	(7)	(8)	(9)
1	कृषि व संलग्न सेवा							
	1.1 पीक संवर्धन	77.23	45.00	50.00	298.15	0.00	0.00	470.38
	1.2 फलोत्पादन	11.60	0.00	0.00	0.00	0.00	0.00	11.60
	1.3 मृदसंधारण	53.00	21.97	0.00	0.00	0.00	0.00	74.97
	1.4 पशुसंवर्धन	54.57	22.56	6.90	50.61	0.00	6.53	141.17
	1.5 दुग्धव्यवसाय विकास	0.00	0.00	0.00	0.00	0.00	0.00	0.00
	1.6 मत्स्यव्यवसाय	1.10	1.27	0.00	0.88	0.00	0.00	3.25
	1.7 वने	90.00	10.20	6.89	0.00	0.00	0.00	107.09
	1.8 पणन, कोळरे व बखारी	0.00	0.00	0.00	0.00	0.00	0.00	0.00
	1.9 सहकार	141.15	1.50	0.00	1.00	0.00	0.00	143.65
	एकूण ( एक )	428.65	102.50	63.79	350.64	0.00	6.53	952.11
2	ग्रामीण विकास							
	2.1 एकात्मिक ग्रामीण विकास कार्यक्रम	81.22	5.14	14.86	50.00	0.00	0.00	151.22
	2.2 अवर्षण प्रवण क्षेत्र कार्यक्रम	20.00	0.00	0.00	0.00	0.00	0.00	20.00
	2.3 जवाहर रोजगार योजना	214.37	0.00	0	350.00	0.00	0.00	564.37
	2.4 रोजगार हमी योजना	13.21	0.00	0.00	0.00	0.00	0.00	13.21
	2.5 जमीन सुधारणा	0.00	0.00	0.00	0.00	0.00	0.00	0.00
	2.6 सामूहिक विकास	0.00	0.00	0.00	0.00	0.00	0.00	0.00
	2.7 ग्रामीण स्वच्छता कार्यक्रम	50.00	0.00	0.00	15.00	0.00	0.00	65.00
	एकूण ( दोन )	378.80	5.14	14.86	415.00	0.00	0.00	813.80
3	पाटबंधारे व पूर्वनियंत्रण							
	3.1 लघु पाटबंधारे	252.28	15.21	3.60	0.00	0.00	0.00	271.09
	3.2 जलप्रवाह क्षेत्र विकास कार्यक्रम	0.00	0.00	0.00	0.00	0.00	0.00	0.00
	3.3 आयाफट विकास	0.00	0.00	0.00	0.00	0.00	0.00	0.00
	3.4 मध्यम प्रकल्प	0.00	0.00	0.00	0.00	0.00	0.00	0.00
	3.5 पूर्वनियंत्रण कामे	0.00	0.00	0.00	0.00	0.00	0.00	0.00
	एकूण ( तीन )	252.28	15.21	3.60	0.00	0.00	0.00	271.09
4	विद्युत विकास	4.00	26.05	52.00	125.00	0.00	0.00	207.05
	एकूण ( चार )	4.00	26.05	52.00	125.00	0.00	0.00	207.05

तक्या क्रमांक - 12.1

विविध विकास शाखाखाली झालेला योजनांगत खर्च

जिल्हा - नांदेड

संदर्भ वर्ष : 2007-08

(रुपय लाखात)

अ. विकास शीर्षक व उपशीर्षक	जिल्हा पातळीवरील योजनांगर झालेला खर्च						
	विगर- आदिवासी योजना	आदिवासी उपयोजना	आदिवासी उपयोजना क्षेत्राबाहेरील	विशेष घटक योजना	स्टेटप्लान	अन्य	एकूण
(2)	(3)	(4)	(5)	(6)	(7)	(8)	(9)
5 उद्योग व व्यापक काम							
5.1 मोठे व मध्यम उद्योग	0.00	0.00	0.00	0.00	0.00	0.00	0.00
5.2 ग्रामीण व लघु उद्योग	32.17	1.00	0.00	59.50	0.00	0.00	92.67
एकूण (पाच)	32.17	1.00	0.00	59.50	0.00	0.00	92.67
6 वाहतूक व दळणवळण							
6.1 मोठे व लहान वंदरे	0.00	0.00	0.00	0.00	0.00	0.00	0.00
6.2 अंतर्देशीय जलवाहतूक	0.00	0.00	0.00	0.00	0.00	0.00	0.00
6.3 रस्ते विकास	159.33	58.78	0.00	0.00	0.00	2206.95	2425.06
एकूण (सहा)	159.33	58.78	0.00	0.00	0.00	2206.95	2425.06
7 सामान्य आर्थिक सेवा							
7.1 पर्यटन	100.00	0.00	0.00	0.00	0.00	0.00	100.00
7.2 स्थानिक विकास कार्यक्रम	0.00	0.00	0.00	0.00	0.00	0.00	0.00
एकूण (सात)	100.00	0.00	0.00	0.00	0.00	0.00	100.00
8 सामाजिक आणि सामूहिक सेवा							
8.1 सामान्य शिक्षण	164.25	0.00	0.00	133.00	0.00	0.00	297.25
8.2 क्रिडा व युवक कल्याण	63.62	12.00	4.00	200.00	0.00	0.00	279.62
8.3 कला व संस्कृती	18.00	0.00	0.00	0.00	0.00	0.00	18.00
8.4 तांत्रिक शिक्षण	10.00	0.00	0.00	1.00	0.00	85.25	96.25
8.5 वैद्यकीय शिक्षण व औषधी द्रव्ये	577.00	0.00	0.00	0.00	0.00	0.00	577.00
8.6 आरोग्य सेवा	244.70	130.52	0.00	10.00	0.00	27.00	412.22
8.7 ग्रामीण पाणी पुरवठा व स्वच्छता	59.96	23.67	21.08	193.74	0.00	0.00	298.45
8.8 गृहनिर्माण	0.00	0.00	0.00	0.00	0.00	0.00	0.00
8.9 नगर विकास	47.00	6.00	0.00	856.00	0.00	0.00	909.00
8.10 माहिती व प्रसिध्दी	0.00	0.00	0.00	2.00	0.00	0.00	2.00
8.11 मागासवर्गीयांचे कल्याण	27.80	161.02	225.30	1693.53	0.00	0.00	2107.65
8.12 कामगार व कामगार कल्याण	227.35	45.36	0.00	5.00	0.00	121.82	399.53
8.13 समाज कल्याण	49.40	5.00	5.00	3.50	0.00	0.00	62.90
8.14 स्थानिक विकास कार्यक्रम	0.00	0.00	0.00	0.00	0.00	0.00	0.00
8.15 पोषण	0.00	0.00	0.00	0.00	0.00	0.00	0.00
एकूण (आठ)	969.08	383.57	255.38	3097.77	0.00	234.07	4939.87
एकूण (एक ते आठ)	2324.31	592.25	389.63	4047.91	0.00	2447.55	9801.65

आधार - जिल्हा नियोजन अधिकारी, नांदेड

तल्ला क्रमांक - 12.2

महाराष्ट्र ग्रासीण रोजगार हमी योजना

संदर्भ वर्ष : 2007-08

आध	कामांचा प्रकार					
	सिंचन	सार्वजनिक कामे (रस्ते)	कृषि	वनीकरण	इतर	एकूण
(2)	(3)	(4)	(5)	(6)	(7)	(8)
1) नियोजित कामांची संख्या	996	4647	42333	2656	664	51296
2) मंजूर केलेल्या कामांची संख्या	4	2	3259	3	0	3268
3) सुरु केलेल्या कामांची संख्या	0	0	431	332	0	763
4) पूर्ण केलेल्या कामांची संख्या	0	0	157	113	0	270
5) मध्येच बंद केलेल्या कामांची संख्या	0	0	0	0	0	0
6) कामांसाठी केलेली तरतूद (रु.लाखात)	12.47	9.98	6465.90	156.60	0	6644.95
7) कामांवर झालेला एकूण खर्च (रु.लाखात)	0.00	0.00	2388.03	745.71	0.00	3133.74
8) रोजगार निर्मिती (मनुष्य दिवस लाखात)	0.00	0.00	23.76	7.42	0	31.18

आधार - जिल्हाधिकारी कार्यालय, रोजगार हमी योजना, नांदेड

तक्ता क्रमांक - 12.3

महाराष्ट्र ग्रामीण रोजगार हमी योजनेखाली घेतलेली कामे, त्यावरील रोजगार व खर्च

जिल्हा - नांदेड

संदर्भ: 2007-08

अ. क्र.	महिना	खर्च (रुपये लाखात)		मनुष्य दिवस (लाखात)	रोजगार हमी योजनेखालील कामांची संख्या
		प्रत्यक्ष (महिन्यातील)	संचित आर्थिक वर्षाच्या आरंभापासून)		
(1)	(2)	(3)	(4)	(5)	(6)
1	एप्रिल 2007	224.42	224.42	3.04	284
2	मे 2007	7.90	232.32	2.29	324
3	जून 2007	681.60	913.92	4.69	279
4	जुलै 2007	162.59	1076.51	7.08	274
5	ऑगस्ट 2007	258.22	1334.73	2.14	211
6	सप्टेंबर 2007	663.51	1998.24	1.80	201
7	ऑक्टोबर 2007	3.63	2001.87	1.18	198
8	नोव्हेंबर 2007	611.64	2613.51	0.48	149
9	डिसेंबर 2007	8.81	2622.32	0.90	221
10	जानेवारी 2008	214.27	2836.59	1.38	240
11	फेब्रुवारी 2008	98094.00	2935.53	2.35	260
12	मार्च 2008	198.21	3133.74	3.85	510

आधार - जिल्हाधिकारी कार्यालय, (रो.ह.यो.शाखा), नांदेड

तक्ता क्रमांक - 12.4

पिण्याच्या पाण्याच्या सोयी व टंचाई संबंधी केलेल्या उपाययोजना

संदर्भ : 2007-08

अ. क्र.	बाबी	तालुका							
		माहु	विजयट	त्रि.नगर	हरगाव	अंधापुर	गण्डि	मुण्डोड	भोकर
(1)	(2)	(3)	(4)	(5)	(6)	(7)	(8)	(9)	(10)
1	वस्ती असलेल्या गावांची एकूणसंख्या	89	182	69	148	53	93	51	81
2	गावांतील वाड्या/वस्त्यांची संख्या	22	74	28	25	0	8	9	33
3	वारा महिने पुरसे पाणी उपलब्ध असलेल्या								
	3.1 गावांची संख्या	33	84	28	61	18	38	10	38
	3.2 त्याखालील वाड्या / वस्त्यांची संख्या	0	0	3	7	0	5	6	16
4	पिण्याच्या पाण्याची टंचाई असलेली गावे व वाड्या/वस्त्या								
	मंदर्भ वर्षातील								
	अ) एकूण टंचाईग्रस्त गावे (संख्या)	56	98	41	87	35	47	41	43
	ब) एकूण वाड्या/वस्त्या (संख्या)	22	74	25	18	0	3	3	17
	बृहत आराखडयानुसार								
	अ) एकूण टंचाईग्रस्त गावे (संख्या)	56	98	41	87	35	47	41	43
	ब) एकूण टंचाईग्रस्त वाड्या/वस्त्या (संख्या)	22	74	25	18	0	3	3	17
5	केलेली उपाययोजना								
	अ) टंकरने पुरवठा होणा-या								
	गावांची संख्या	6	4	4	4	1	2	1	3
	गावांतील वाड्या/वस्त्यांची संख्या	3	4	2	0	0	0	0	3
	टंकरची संख्या	6	8	5	4	6	4	1	5
	ब) बैलगाडीने पुरवठा होणा-या								
	गावांची संख्या	0	0	0	0	0	0	0	0
	गावांतील वाड्या/वस्त्यांची संख्या	0	0	0	0	0	0	0	0
	बैलगाड्यांची संख्या	0	0	0	0	0	0	0	0
	क) इतर साधनांनी पुरवठा होणा-या								
	गावांची संख्या	50	94	37	83	34	45	40	40
	गावांतील वाड्या/वस्त्यांची संख्या	19	70	23	18	0	3	0	14
	साधने संख्या	92	199	108	151	77	45	74	136

तक्ता क्रमांक - 12.4

पिण्याच्या पाण्याच्या सोयी व टंचाई संबंधी केलेल्या उपाययोजना

संदर्भ : 2007-08

क्र.सं.	बाबी	तालुका							जिल्हा एकूण	
		उमरी	धर्नाबाद	बिलोली	नायगाव	लोहा	कंधार	पुढंड		देगलूर
(1)	(2)	(11)	(12)	(13)	(14)	(15)	(16)	(17)	(18)	
1	वस्ती असलेल्या गावांची एकूणसंख्या	65	52	81	86	123	124	151	106	1554
2	गावातील वाड्या/वस्त्यांची संख्या	16	0	0	7	74	60	99	18	473
3	वारा मंदिन पुरसे पाणी उपलब्ध असलेल्या									
3.1	गावांची संख्या	14	11	8	9	27	9	97	13	498
3.2	त्याखालील वाड्या / वस्त्यांची संख्या	4	0	0	0	25	17	49	0	132
4	पिण्याच्या पाण्याची टंचाई असलेली गावे व वाड्या/वस्त्या									
	संदर्भ वर्षातील									
	अ) एकूण टंचाईग्रस्त गावे (संख्या)	51	41	73	77	96	115	54	93	1048
	ब) एकूण वाड्या/वस्त्या (संख्या)	12	0	0	7	45	40	36	18	320
	बृहत आराखडयानुसार									
	अ) एकूण टंचाईग्रस्त गावे (संख्या)	51	41	73	77	96	115	54	93	1048
	ब) एकूण टंचाईग्रस्त वाड्या/वस्त्या (संख्या)	12	0	0	7	45	40	36	18	320
5	केलेली उपाययोजना									
	अ) टंकरने पुरवठा होणा-या									
	गावांची संख्या	4	0	0	7	21	14	28	7	106
	गावातील वाड्या/वस्त्यांची संख्या	1	0	0	2	35	10	30	10	100
	टंकरची संख्या	4	0	0	4	27	16	23	9	122
	ब) बेलगाडीने पुरवठा होणा-या									
	गावांची संख्या	0	0	0	0	0	0	0	0	0
	गावातील वाड्या/वस्त्यांची संख्या	0	0	0	0	0	0	0	0	0
	बेलगाड्यांची संख्या	0	0	0	0	0	0	0	0	0
	क) इतर साधनांनी पुरवठा होणा-या									
	गावांची संख्या	47	41	73	70	75	101	26	86	942
	गावातील वाड्या/वस्त्यांची संख्या	11	0	0	5	10	30	6	8	217
	साधने संख्या	59	50	326	169	163	190	307	189	2335

आधार - कार्यकारी अभियंता, ग्रामीण पाणीपुरवठा, जिल्हा परिषद, नांदेड.

तक्ता क्रमांक 12.5  
रासायनिक खतांचे वाटप

जिल्हा - नांदेड

संदर्भ : 2007-08

अ.क्र.	तालुका	रासायनिक खतांचे वाटप (मे.टन)		
		नियंत्रित संस्थांकडून	खाजगी संस्थांकडून	एकूण
(1)	(2)	(3)	(4)	(5)
1	माहुर	2210	11546	13756
2	किनवट	2436	12789	15225
3	हि.नगर	2305	11670	13975
4	हदगांव	3314	12466	15780
5	अर्धापुर	3358	17632	20990
6	नांदेड	3560	18690	22250
7	मुदखेड	3075	16145	19220
8	भोकर	2656	13944	16600
9	उमरी	2745	14415	17160
10	धर्माबाद	3216	16884	20100
11	विलोली	3256	17094	20350
12	नायगांव	3476	18254	21730
13	लोहा	3077	16157	19234
14	कंधार	3032	15918	18950
15	मुखेड	3156	16574	19730
16	देगलुर	3016	15834	18850
जिल्हा एकूण		47888	246012	293900

आधार - कृषि विकास अधिकारी, जिल्हा परिषद, नांदेड



तक्रना क्रमांक- 12.6

साखर कारखाने

जिल्हा - नांदेड

संदर्भ वर्ष : 2007-08

क्र.सं.	जिल्हा	साखर कारखान्याचे नाव	सहकारी/खाजगी	कामगार (संख्या)		गळीत क्षमता मे.टन	प्रत्यक्ष गाळप मे.टन	साखरचे उत्पादन मे.टन	इतर उत्पादने			
				निपमित	हंगामी				इथेनॉल मे. टन	पेपर मे. टन	मद्यार्क हजार लि.	वीज मे. वॅट
(1)	(2)	(3)	(4)	(5)	(6)	(7)	(8)	(9)	(10)	(11)	(12)	(13)
1	हनुमानगवा	हुतात्म्या जयंतराव पाटील सह साखर कारखाना	सहकारी	उ.ना.	उ.ना.	2500	305475	32705	0	0	0	0
2	अर्धापुर	भाऊराव बव्हाण सह साखर कारखाना	सहकारी	उ.ना.	उ.ना.	2500	627623	75305	0	0	0	0
3	भोकर	शंकर सह साखर कारखाना	सहकारी	उ.ना.	उ.ना.	1250	116672	12216	0	0	0	0
4	बिलोली	गांदावरी मनार सह साखर कारखाना	सहकारी	उ.ना.	उ.ना.	2500	189938	19129	0	0	0	0
5	नायगांव	जय अंबीका सह साखर कारखाना	सहकारी	उ.ना.	उ.ना.	2500	202300	22269	0	0	0	0
6	तोहा	फलंवर सह साखर कारखाना	सहकारी	बंद	बंद	1250	बंद	बंद	0	0	0	0
7	मुखेड	जय शिवशंकर सह साखर कारखाना	सहकारी	उ.ना.	उ.ना.	1250	141886	14059	0	0	0	0

आधार - प्रादेशिक सहसंचालक, (साखर) नांदेड.

क्र.सं.	बाब	परिमाण	उद्दिष्ट	साध्य
	(2)	(3)	(4)	(5)
1	अ) स्वर्णजयंती ग्राम स्वरोजगार योजना	लाभधारकांची संख्या	2900	2900
	ब) जवाहर ग्राम समृद्धी योजना	लाख मनुष्य दिवस	0.00	0.00
	क) लघुउद्योग स्थापन करणे	उद्योग संख्या	605	605
2	अ) अतिरिक्त जमिनीचे वाटप	हेक्टर	0	0
	ब) लाभधारक	संख्या-अनु.जाती	0	0
		अनु.जमाती	0	0
		इतर	0	0
3	वेटबिगरांचे पुनर्वसन	खेडी संख्या	0	0
4	पिण्यासाठी स्वच्छ पाणी	खेडी संख्या	115	59
5	अ) प्राथमिक आरोग्य केंद्र	केंद्र संख्या	0	0
	ब) उपकेंद्र	उपकेंद्र संख्या	0	0
6	अ) कुटुंब नियोजन शस्त्रक्रिया	संख्या	19516	18774
	ब) सममूल्य शस्त्रक्रिया	संख्या	0	0
7	अ) एकात्मिक बालविकास सेवा गट	संख्या	0	0
	ब) अंगणवाडी	संख्या	0	0
8	अ) अनु.जातीच्या कुटुंबांना सहाय्य	संख्या	6683	6820
	ब) अनु.जमातीच्या कुटुंबांना सहाय्य	संख्या	3196	3206
9	अ) घरांसाठी जागा (इंदिरा आवास योजना)	संख्या	0	0
	ब) घरबांधणीसाठी अर्थसहाय्य (इंदिरा आवास योजना)	संख्या	751	751
	क) आर्थिकदृष्ट्या दुर्बल घटकांसाठी घरे	संख्या	0	0
	ड) कमी उत्पन्न गटासाठी घरे	संख्या	0	0
10	गलिच्छ वस्ती सुधारणा	लोकसंख्या	0	0
11	झाडे लावणे	रोपे संख्या लाखात	29.30	30.27
12	रास्त भावाची दुकाने उघडणे	संख्या	0	0
13	अ) खेड्यांचे विदयुतीकरण	संख्या	0	0
	ब) पंप संचांसाठी विदयुतीकरण	संख्या	7388	7388
	क) सुधारित चुली	संख्या	0	0
	ड) बायोगॅस	संख्या	200	200

आधार - जिल्हा नियोजन अधिकारी, नांदेड

तक्ता क्रमांक - 12.8

स्थानिक विकास कार्यक्रम (लोकसभा मतदार संघ)

जिल्हा - नांदेड

संदर्भ : 2007-08

अ. क्र.	लोकसभा मतदार संघाचे नाव	मतदार संघाला मंजूर तरतूद (रुपये हजारात)	मंजूर कामांची संख्या			मंजूर कामांची अंदाजित किंमत (रुपये हजारात)	संदर्भ वर्षात झालेला एकूण खर्च (रुपये हजारात)
			जुनी अपूर्ण कामे	संदर्भ वर्षातील नवीन कामे	एकूण		
(1)	(2)	(3)	(4)	(5)	(6)	(7)	(8)
1	नांदेड	20000	45	35	80	20000	14000
2	बिलोली	4000	12	8	20	2200	1800
	एकूण	24000	57	43	100	22200	15800

तक्ता क्रमांक - 12.9

स्थानिक विकास कार्यक्रम (विधानसभा मतदार संघ)

जिल्हा - नांदेड

संदर्भ : 2007-08

अ. क्र.	विधानसभा मतदार संघाचे नाव	मतदार संघाला मंजूर तरतूद (रुपये हजारात)	मंजूर कामांची संख्या			मंजूर कामांची अंदाजित किंमत (रुपये हजारात)	संदर्भ वर्षात झालेला एकूण खर्च (रुपये हजारात)
			जुनी अपूर्ण कामे	संदर्भ वर्षातील नवीन कामे	एकूण		
(1)	(2)	(3)	(4)	(5)	(6)	(7)	(8)
1	किनवट	10000	13	143	156	12902	10000
2	हदगाव	10000	18	27	45	14169	10000
3	नांदेड	10000	14	36	50	13663	10000
4	मुदखेड	10000	24	41	65	13122	10000
5	शोकर	10000	40	76	116	14247	10000
6	बिलोली	10000	41	67	108	13767	10000
7	मुखड	10000	53	66	119	12532	10000
8	कंधार	10000	24	57	81	12322	10000
	एकूण	80000	227	513	740	106724	80000

आधार - जिल्हा नियोजन अधिकारी, नांदेड.

तक्ता क्रमांक - 12.10

स्थानिक विकास कार्यक्रम (राज्यसभा सदस्य)

जिल्हा - नांदेड

संदर्भ : 2007-08

क्र.सं.	राज्यसभा सदस्य नांव	जिल्ह्याकरिता उपलब्ध करून दिलेली तरतूद (रुपये हजारात)	मंजूर कामांची संख्या			मंजूर कामांची अंदाजित किंमत (रुपये हजारात)	संदर्भ वर्षात झालेला एकूण खर्च (रुपये हजारात)
			जुनी अपूर्ण कामे	संदर्भ वर्षातील नवीन कामे	एकूण		
(1)	(2)	(3)	(4)	(5)	(6)	(7)	(8)
1	श्री. विलीपकुमार	900	1	0	1	900	900
2	श्री. शरद जोशी	3000	5	3	8	3000	2000
एकूण		3900	6	3	9	3900	2900

तक्ता क्रमांक - 12.11

स्थानिक विकास कार्यक्रम (विधानपरिषद सदस्य)

जिल्हा - नांदेड

संदर्भ - 2007-08

अ. क्र.	विधानपरिषद सदस्यांचे नाव	जिल्ह्याकरिता उपलब्ध करून दिलेली तरतूद (रुपये हजारात)	मंजूर कामांची संख्या			मंजूर कामांची अंदाजित किंमत (रुपये हजारात)	संदर्भ वर्षात झालेला एकूण खर्च (रुपये हजारात)
			जुनी अपूर्ण कामे	संदर्भ वर्षातील नवीन कामे	एकूण		
(1)	(2)	(3)	(4)	(5)	(6)	(7)	(8)
1	आ. कमलकिशोर कदम	10000	12	35	47	13110	10000
2	आ. विक्रम काळे	1500	0	50	50	1499	1499
3	आ. पाशा पटेल	200	0	1	1	200	200
4	आ. वसंत चव्हाण	9158	0	41	41	8744	8744
5	आ. श्रीम. फौजीयाखॉन	300	0	1	1	300	300
6	आ. श्रीकांत जोशी	850	3	8	11	1074	850
7	आ. उल्हास पवार	600	0	3	3	540	540
एकूण		22608	15	139	154	25467	22133

आधार - जिल्हा नियोजन अधिकारी, नांदेड

तक्ता क्रमांक - 13.1  
पोलिस अधिकारी/ कर्मचारी यांची संख्या

जिल्हा - नांदेड

संदर्भ वर्ष: 2007-08

अ. क्र.	पदनाम	संख्या	
		एकूण संख्या	पैकी महिलांची संख्या
(1)	(2)	(3)	(4)
पोलिस अधिकारी/ कर्मचा-यांची संख्या:			
1.1	पोलिस उपमहानिरीक्षक	0	0
1.2	पोलिस आयुक्त	0	0
1.3	पोलिस उप आयुक्त	0	0
1.4	पोलिस सहायक आयुक्त/ विशेष पोलीस महानिरीक्षक	1	0
1.5	पोलिस अधीक्षक	2	0
1.6	अपर पोलिस अधीक्षक	1	0
1.7	पोलिस उप अधीक्षक	14	0
1.8	पोलिस निरीक्षक	99	0
1.9	पोलिस उप निरीक्षक	150	3
1.10	पोलिस जमादार/ हवालदार	944	11
1.11	पोलिस शिपाई / पोलिस नाईक	2228	203
एकूण पोलिस अधिकारी/ कर्मचारी संख्या		3439	217
2	पोलिस ठाणे	35	XX
3	आउट पोस्ट	21	XX
4	पोलिस चौकी	1	XX
5	लॉकअप्स	33	XX
6	पोलिस ठाणे, आउट पोस्ट व सब पोस्ट आदींची सोय असलेली गावे व शहरे	52	XX
7	पोलिस दलाचा एकूण खर्च ( रु.लाखात )	4794.88	XX

आधार - 1) जिल्हा पोलिस अधीक्षक , नांदेड

2) विशेष पोलीस महानिरीक्षक, नांदेड.

तक्ता क्रमांक - 13.2

दिवाणी व फौजदारी न्यायालयात निकालात काढलेली प्रकरणे

जिल्हा- नांदेड

संदर्भ वर्ष: 2007-08

अ. क्र.	न्यायालये	एकूण प्रकरणे	मूळ		अपील	
			नियमित	संकीर्ण	नियमित	संकीर्ण
(1)	(2)	(3)	(4)	(5)	(6)	(7)
1	दिवाणी न्यायालय	5752	3380	525	1388	459
2	फौजदारी न्यायालय	23175	19744	920	1198	1313
3	लोक न्यायालय	1340	1340	-	-	-
4	कामगार न्यायालय	-	-	-	-	-
5	औद्योगिक न्यायालय	-	-	-	-	-
6	कौटुंबिक न्यायालय	-	-	-	-	-
7	जिल्हा दंडाधिकारी तथा कार्यकारी दंडाधिकारी	16223	13994	-	-	-

आधार - 1) जिल्हा व सत्र न्यायाधीश, नांदेड

2) जिल्हा दंडाधिकारी, नांदेड

तक्ता क्रमांक - 14.1

चित्रपट गृह, व्ही.डी.ओ. केंद्र आणि केबलधारक यांची आकडेवारी

जिल्हा- नांदेड

संदर्भ क्र. 31.3.2008

अ. क्र.	तालुका	कायम स्वरुपी चित्रपटगृहे		फिरती चित्रपटगृहे		व्हीडीओ केंद्रे		केबल धारक		वसूल केलेला करमणूक कर (रुपये हजारात)
		संख्या	प्रत्येक खेळा साठी असलेली आसन क्षमता	संख्या	प्रत्येक खेळा साठी असलेली आसन क्षमता	संख्या	प्रत्येक खेळा साठी असलेली आसन क्षमता	केबल चालक संख्या	केबल ग्राहक संख्या	
(1)	(2)	(3)	(4)	(5)	(6)	(7)	(8)	(9)	(10)	(11)
1	माहुर	0	0	0	0	3	90	2	830	2.55
2	किनवट	1	470	0	0	5	150	2	1815	5.41
3	हिनगर	0	0	0	0	4	120	2	490	1.27
4	हदगांव	1	400	0	0	4	120	3	1225	3.53
5	अर्धापुर	0	0	0	0	1	30	2	460	1.56
6	नांदेड	6	3384	0	0	6	180	90	12700	133.57
7	मुखेड	0	0	0	0	2	60	2	435	1.09
8	मोफर	2	1294	0	0	3	90	5	1135	2.84
9	उमरी	0	0	0	0	2	60	3	390	2.05
10	धर्माबाद	1	350	0	0	2	60	3	975	2.63
11	बिलोली	1	656	0	0	18	540	3	1185	3.66
12	नायगांव	0	0	0	0	28	840	5	1130	4.33
13	लोहा	0	0	0	0	16	480	4	560	3.75
14	कंधार	0	0	0	0	2	660	4	1105	4.55
15	मुखेड	1	702	0	0	12	360	2	1630	5.57
16	देगलुर	2	1341	0	0	12	360	3	615	6.98
जिल्हा एकूण		15	8597	0	0	120	4200	135	26680	185.34

आधार- जिल्हाधिकारी कार्यालय (करमणूक शाखा), नांदेड

तक्ता क्रमांक - 14.2

मुद्रणालये आणि त्यांनी प्रकाशित केलेली वर्तमानपत्रे व नियतकालिके

जिल्हा- नांदेड

संभ-31.3.2008

क्र.	तालुका	मुद्रणालयांची संख्या	दैनिक वर्तमान पत्रे आणि नियतकालिके					
			दैनिक	साप्ताहिक	पाक्षिक	मासिक	त्रैमासिक	वार्षिक
(1)	(2)	(3)	(4)	(5)	(6)	(7)	(8)	(9)
1	राहुर	0	0	1	0	0	0	0
2	किनवट	0	0	2	0	0	0	0
3	हे.नगर	0	0	1	0	0	0	0
4	हदगांव	0	0	0	0	0	0	0
5	अर्धापुर	0	0	0	0	0	0	0
6	नांदेड	3	41	31	1	1	0	0
7	मुदखेड	0	0	7	0	0	0	0
8	भोकर	0	0	0	0	0	0	0
9	उमरी	0	0	0	0	0	0	0
10	धर्माबाद	1	0	1	0	0	0	0
11	बिलोली	0	0	1	0	0	0	0
12	नायगांव	0	1	2	0	0	0	0
13	लोहा	0	0	0	0	0	0	0
14	कंधार	0	0	5	0	0	0	0
15	मुखेड	0	0	1	0	0	0	0
16	देगलूर	0	0	1	0	0	0	0
एकूण जिल्हा		4	42	53	1	1	0	0

आधार:- 1) जिल्हा माहिती अधिकारी, नांदेड

2) जिल्हाधिकारी कार्यालय (गृह शाखा), नांदेड



तक्ता क्रमांक - 14.3

लोकसभा व विधानसभा निवडणुकीबाबतची आकडेवारी

जिल्हा- नांदेड

(संख्या हजारात)

संदर्भ वर्ष 2004

लोकसभा निवडणूक : एप्रिल 2004

अ. क्र.	मतदारसंघाचे नाव	एकूण मतदार	मतदान केलेले मतदार			मतदानाची टक्केवारी	पक्षनिहाय मिळालेली मते	
			पुरुष	स्त्रिया	एकूण		आय.एन.सी.	भा.ज.प.
(1)	(2)	(3)	(4)	(5)	(6)	(7)	(8)	(9)
1	30 नांदेड	1446	441	358	799	55.26	337	361
लोकसभा एकूण		1446	441	358	799	55.26	337	361

विधानसभा निवडणूक : ऑक्टोबर 2004

अ. क्र.	मतदारसंघाचे नाव	एकूण मतदारांची संख्या	मतदान केलेले मतदार			मतदानाची टक्केवारी	पक्षनिहाय मिळालेली मते	
			पुरुष	स्त्रिया	एकूण		आय.एन.सी.	भा.ज.प.
1	168 किनवट	185	75	66	141	76.22	-	20
2	169 हदगांव	204	80	71	151	74.02	48	-
3	170 नांदेड	390	121	96	217	55.64	64	-
4	171 मुदखेड	233	90	80	170	72.96	106	-
5	172 भोकर	190	73	67	140	73.68	-	-
6	173 विलोली	240	85	78	163	67.92	60	51
7	174 मुखेड	230	78	71	149	64.78	58	-
8	175 कंधार	213	85	74	159	74.65	-	-
विधानसभा एकूण		1885	687	603	1290	68.44	336	71

तक्ता क्रमांक - 14.3

लोकसभा व विधानसभा निवडणुकीबाबतची आकडेवारी

जिल्हा - नांदेड

(संख्या हजारात)

संदर्भ वर्ष 2004

लोकसभा निवडणूक : एप्रिल 2004

क्र.	मतदारसंघाचे नाव	पक्षनिहाय मिळालेली मते						
		बसपा	लोकराज्य	भा.ब. महासंघ	राष्ट्रीय स.पा.	जनता पार्टी	अपक्ष	इतर पक्ष
(1)	(2)	(10)	(11)	(12)	(13)	(14)	(15)	(16)
	00 नांदेड	24	3	42	4	2	26	0
	लोकसभा एकूण	24	3	42	4	2	26	0

विधानसभा निवडणूक : ऑक्टोबर 2004

क्र.	मतदारसंघाचे नाव	पक्षनिहाय मिळालेली मते						
		शिवसेना	राष्ट्रीय काँग्रेस	ब.स.पा.	जनता दल संक्युलर	भारिय बहुजन महासंघ	इतर पक्ष	अपक्ष
1	168 किनवट		65	1	-	7	9	40
2	169 हदगांव	52	-	2	-	28	0	20
3	170 नांदेड	85	-	31	2	29	2	5
4	171 मुखेड		-	5	-	8	12	40
5	172 भोकर	45	52	3	-	7	0	34
6	173 बिलोली		-	5	7	-	10	27
7	174 मुखेड	64	-	2	-	6	9	9
8	175 कंधार	43	43	2	-	-	2	69
	विधानसभा एकूण	289	160	51	9	85	44	244

टिप:- विधानसभेची इतर पक्षाची मतदानाची आकडेवारी स्तंभ क्र.15 मध्ये दर्शविलेली आहे

आधार - जिल्हा निवडणूक अधिकारी, जिल्हाधिकारी कार्यालय, नांदेड  
(140)