



जिल्हा
सामाजिक व आर्थिक
समालोचन

रत्नागिरी जिल्हा

२००५-२००६



अर्थ व सांख्यिकी संचालनालय
महाराष्ट्र शासन
मुंबई



सत्यमेव जयते

जिल्हा

सामाजिक व आर्थिक समालोचन

2005-06

रत्नागिरी जिल्हा

अर्थ व सांख्यिकी संचालनालय,
महाराष्ट्र शासन,
मुंबई

अनुक्रमणिका
जिल्हा सामाजिक व आर्थिक समालोचन - 2005-06

जिल्हा - रत्नागिरी

तक्ता क्र.	विषय	पृष्ठ क्र.
1	2	3
भाग-1 समालोचन		
	रत्नागिरी जिल्ह्याचा समग्र आढावा	1 ते 14
	दृष्टिक्षेपात जिल्हा	1 ते 5
	रस्ते आणि तालुका सीमा दर्शविणारा रत्नागिरी जिल्ह्याचा नकाशा	1
	निवडक आलेख	1 ते 3
भाग-2 सांख्यिकीय तक्ते		
1. निवडक निर्देशक		
1.1	निवडक निर्देशक (1960-2005)	1
2. लोकसंख्याविषयक आकडेवारी		
2.1	लोकसंख्याविषयक निवडक आकडेवारी	5
2.2	लोकसंख्या आणि वृद्धिदर	7
2.3	शहरांची वर्गवारी आणि त्यांची लोकसंख्या	7
2.4	मुख्य व सीमांतिक काम करणा-यांचे उद्योगगटनिहाय वर्गीकरण	8
2.5	धर्म व वयोगटानुसार लोकसंख्या	9
2.6	वारिद्रय रेषेखालील ग्रामीण कुटुंबे	10
3. जिल्हा उत्पन्न अंदाज		
3.1	क्षेत्रवार जिल्हा उत्पन्न व दरडोई जिल्हा उत्पन्न - चालू किमतीनुसार	11
3.2	क्षेत्रवार जिल्हा उत्पन्न व दरडोई जिल्हा उत्पन्न - स्थिर किमतीनुसार	12
4. किमतीविषयक आकडेवारी		
4.1	निवडक कृषिपालाच्या सरासरी घाऊक किमती	-
4.2	जिल्हा मुख्यालयातील महत्त्वाच्या वस्तूंच्या मासिक सरासरी किरकोळ किमती	13
4.3	ग्राहक किमतीचे निर्देशांक	17
4.4	किमतीचे महत्त्वाचे निर्देशांक	18
5. जमीन महसूल, स्थानिक संस्थांचे उत्पन्न/ खर्च, बँकिंग, विमा आणि अल्पबचतविषयक आकडेवारी		
5.1	गोळा केलेला जमीन महसूल	19
5.2	स्थानिक स्वराज्य संस्थांचे उत्पन्न व खर्च	19
5.3	बँक कार्यालये, वर्गीकृत बँकांची संख्या, ठेवी व कर्जे	20
5.4	अल्पबचत कार्यक्रमाची प्रगती	20
5.5	आयुर्विमाविषयक आकडेवारी	21



पृष्ठ चालू

(2)

तक्ता क्र.	विषय	पृष्ठ क्र.
1	2	3
6. कृषि व पदम विषयक आकडेवारी		
6.1	जमिनीचा वापर	22
6.2	निरनिराळ्या पिकाखालील क्षेत्र	23
6.3	मुख्य पिकाचे दर हेक्टरी अदाजित उत्पादन	26
6.4	निवडक केंद्रातील पर्जन्य दिवसांची संख्या व एकूण पर्जन्य	26
6.5	विविध साधनाखालील ओलिताचे क्षेत्र	27
6.6	निरनिराळ्या पिकाखालील ओलिताचे क्षेत्र	28
6.7	सिंचन विहिरी	31
6.8	कृ पनलिका, हातपंप व विद्युत् पंप	31
6.9	लघुपाटबंधा-यांची कामे	32
6.10	मोठे व मध्यम पाटबंधारे प्रकल्प	33
6.11	वहिली धारणांचा प्रकार आणि क्षेत्रफळ गटानुसार वर्गीकरण	34
6.12	कृषि अवजारे	34
6.13	पशुधन	35
6.14	पशुवैद्यकीय संस्था	38
6.15	मान्यताप्राप्त पशुवधगृहे आणि त्यात कत्तल केलेल्या पशूंची संख्या	39
6.16	वनक्षेत्र	40
6.17	मुख्य व गौण वन उत्पादने	40
6.18	भूजल मत्स्यव्यवसाय	41
6.18अ	सागरी मत्स्य व्यवसाय	41
6.19	दुग्ध विकास सहकारी संस्था	42
7. सहकार क्षेत्र		
7.1	विविध प्रकारच्या सहकारी संस्था	43
7.2	सहकारी संस्थांची विनीय स्थिती	44
7.3	सहकारी संस्थांची लेखा परीक्षण वर्गाप्रमाणे संख्या	44
7.4	राज्य/जिल्हा कार्यक्षेत्र असलेल्या सहकारी बँकांचे कार्य	45
7.5	सहकारी संस्थांचे कार्य	46
7.6	बिगरकृषि सहकारी पत संस्थांचे कार्य	48
7.7	जिल्हा आणि प्राथमिक पणन संस्थांचे कार्य	48
7.8	नियंत्रित बाजारपेठांतील कृषि मालाची वार्षिक आवक	-
7.9	जिल्ह्यातील सावकारांची संख्या आणि त्यांनी दिलेली कर्जे	49
8. वीज आणि परिवहन व दळणवळण		
8.1	विद्युतीकरण झालेल्या शहरांची व गावांची संख्या आणि त्यांची लोकसंख्या	50
8.2	विजेचा वापर	50
8.3	प्रकार व पृष्ठभाग यानुसार रस्त्यांची लांबी	51
8.4	मोटार वाहनांची आणि परवानाधारकांची संख्या	52
8.5	महाराष्ट्र राज्य मार्ग परिवहन महामंडळाची प्रवासी वाहतूक	53
8.6	पोस्ट, खाजगी व सार्वजनिक दूरध्वनींची संख्या	53

पृढे चालू

तक्ता क्र.	विषय	पृष्ठ क्र.
1	2	3
9. रोजगार व उद्योगविषयक आकडेवारी		
9.1	कारखान्यातील कामगारांची दैनिक सरासरी संख्या	54
9.2	रोजगार व स्वयंरोजगार मार्गदर्शन केंद्रातील आकडेवारी	56
9.3	शासकीय व स्थानिक स्वराज्य संस्थांतील कर्मचाऱ्यांची संख्या	57
9.4	निरनिराळ्या उद्योगांतील रोजगार	57
9.5	कृषि व बिगर -कृषि उद्योग	58
9.6	प्रमुख उद्योग गटानुसार उद्योगांची आणि नियमित काम करणाऱ्या कामगारांची संख्या	59
9.7	महत्त्वाच्या उद्योग गटानुसार कृषि व बिगरकृषि आस्थापनांची व त्यातील कामगारांची संख्या	59
10. शिक्षण		
10.1	शैक्षणिक संस्थांची संख्या	60
10.2	शैक्षणिक संस्थांतील शिक्षकांची संख्या	61
10.3	शैक्षणिक संस्थांतील विद्यार्थी संख्या	62
10.4	शैक्षणिक संस्थांतील अनुसूचित जातीची विद्यार्थी संख्या	63
10.5	शैक्षणिक संस्थांतील अनुसूचित जमातीची विद्यार्थी संख्या	64
10.6	शारीरिक शिक्षण महाविद्यालय, क्रीडांगण, क्रीडा संस्था आणि क्रीडा शिष्यवृत्तीधारक	65
10.7	इयत्तानिहाय विद्यार्थ्यांची संख्या	66
11. सार्वजनिक आरोग्य		
11.1	सार्वजनिक व शासन सहाय्यित वैद्यकीय सुविधांची माहिती	67
11.2	नोंदणी केलेल्या जन्म-मृत्यूंची संख्या	68
11.3	विविध कारणांनुसार मृत्यूंची संख्या	69
11.4	माता व बाल संगोपन कार्यक्रमांतर्गत लस टोचणी	70
11.5	कुटुंब कल्याण कार्यक्रम	71
12. योजना		
12.1	विविध विकास शीर्षाखाली झालेला योजनांतर्गत खर्च	72
12.2	रोजगार हमी योजना	74
12.3	रोजगार हमी योजनेखाली घेतलेली कामे, त्यावरील रोजगार व खर्च	74
12.4	पिण्याच्या पाण्याच्या सोयी व टंचाईसंबंधी केलेल्या उपाययोजना	75
12.5	रासायनिक खतांचे वाटप	76
12.6	साखर कारखाने	
12.7	वीस कलमी कार्यक्रमाची भौतिक प्रगती	76
12.8	स्थानिक विकास कार्यक्रम (लोकसभा मतदार संघ)	77
12.9	स्थानिक विकास कार्यक्रम (विधानसभा मतदार संघ)	77
12.10	स्थानिक विकास कार्यक्रम (राज्यसभा सदस्य)	78
12.11	स्थानिक विकास कार्यक्रम (विधानपरिषद सदस्य)	78
13. न्याय व प्रशासन		
13.1	पोलीस अधिकारी/ कर्मचारी यांची संख्या	79
13.2	दिवाणी व फौजदारी न्यायालयांत निकाली काढलेली कामे/प्रकरणे	79
14. संकषण		
14.1	चित्रपट गृहविषयक आकडेवारी	80
14.2	मुद्रणालये आणि त्यांनी प्रकाशित केलेली वर्तमानपत्रे व नियतकालिके	80
14.3	लोकसभा व विधानसभा निवडणुकाबाबतची आकडेवारी	81

भाग : 1

रत्नागिरी जिल्हयाचा समग्र आढावा
पान 1 ते 14

दृष्टिक्षेपात जिल्हा
पान I ते V

रत्नागिरी जिल्हयाचा नकाशा
पान -1

निवडक आलेख
पान 1 ते 3

जिल्हा सामाजिक व आर्थिक समालोचन 2005-2006

जिल्हा-रत्नागिरी

प्रास्ताविक

विकास योजनांची अंमलबजावणी कार्यक्षमतेने व्हावी व प्रशासन सोयीचे व्हावे या हेतूने रत्नागिरी जिल्ह्याचे विभाजन होऊन 1981 साली रत्नागिरी व सिंधुदुर्ग हे दोन जिल्हे निर्माण करण्यात आले. महाराष्ट्र राज्याला लाभलेल्या सुमारे 720 कि.मी. समुद्र किनाऱ्यालगतच्या कोकण पट्टीत जे चार जिल्हे वसले आहेत. त्यापैकी रत्नागिरी हा एक होय. पूर्वेकडे सहयाद्रीच्या उंच उंच अशा सलग रांगा आणि पश्चिमेला पसरलेल्या अथांग अरबी समुद्राच्या परिसरामध्ये रत्नागिरी जिल्ह्याचे क्षेत्र व्यापले आहे. लहान मोठ्या नद्या, त्यामध्ये दूरवर पसरलेले समुद्र-खाड्यांचे पाणी यामुळे हा सर्व प्रदेश सुष्टी सौंदर्याने फुललेला आणि निसर्गरम्य देखाव्याने नटलेला असा आहे. पर्यटकांना माहिनी घालतील अशी अनेक रमणीय स्थळे जिल्ह्यामध्ये ठिकाणिकाणी आढळतात.

जिल्ह्यातील बहुतांशी लोक जरी शेतीवरच आपली उपजिविका करीत असले तरी शेतीसाठी फारच थोडी जमीन उपलब्ध आहे. जिल्ह्याच्या एकूण भौगोलिक क्षेत्राच्या 72.47 टक्के क्षेत्र लागवडीयोग्य असले तरी त्या लागवडी योग्य क्षेत्रापैकी फक्त 48.97 टक्के क्षेत्रच लागवडीखाली येते. बहुतेक भाग डोंगराळ आणि समुद्राच्या खाड्यांनी व्यापलेला आहे. जो काही थोडासा सखल भाग आहे त्याठिकाणी प्रामुख्याने भाताचे पिक घेतले जाते. डोंगरमाथ्यावर वरकस जमिनीमध्ये वरी, नाचणी इ. सारखी पिके होतात. तथापि वर्षभर पुरेल इतके धान्य पिकत नाही. त्यामुळे सर्वसाधारणपणे प्रत्येक घरातील एखादी तरी व्यक्ती औद्योगिकदृष्ट्या प्रगत असलेल्या मुंबईत नाकरी किंवा धंद्यासाठी असते त्यांच्याकडून मिळणाऱ्या अर्थसहाय्यावरच लोकांना काही प्रमाणात अवलंबून रहावे लागते.

रोजगार हमी योजनेअंतर्गत फळझाडे लागवडीसाठी शासकीय अनुदानाद्वारे प्रोत्साहन मिळाल्यामुळे आंबे, काजू, नारळ या सारख्या फळझाडाची लागवड फार मोठ्या प्रमाणावर करण्यात येत आहे. रत्नागिरी जिल्ह्यातील हापूस जातीच्या आंब्याला देशी आणि परदेशी मोठ्या प्रमाणावर मागणी आहे. संदर्भाधीन वर्षामध्ये जिल्ह्यातून मोठ्या प्रमाणात आंबे इतरत्र पाठवण्यात आले. जिल्ह्याच्या एकंदर अर्थव्यवस्थेवर याचा अनुकूल परिणाम होत आहे. रत्नागिरी जिल्ह्याला जवळ जवळ 167 कि.मी. लांबीची समुद्र किनारपट्टी लाभली आहे. मच्छिमारीच्या धंद्यात उपयुक्त अशी छोटी मोठी बरीच बंदरे आणि खाड्या असल्यामुळे मच्छिमारी हा व्यवसाय मोठ्या प्रमाणावर केला जातो. या ठिकाणच्या मासळीला जपान आणि पश्चिम आशियाची देशांकडून मागणी असल्यामुळे बरेच परदेशी चलनही मिळते. या धंद्यावर जिल्ह्यातील किनारपट्टीलगतच्या गावातील न्याच कुटुंबांची उपजिविका अवलंबून आहे.

औद्योगिकदृष्ट्या हा जिल्हा अविकसित आहे. गेल्या दशकाच्या सुरुवातीच्या काळात लोहमार्ग व हवाईमार्ग या सारख्या दळणवळणाच्या साधनांची अपुरी सोय, कच्च्या मालाच्या उपलब्धतेचा अभाव आणि प्रशिक्षित कामगार वर्ग पुरेशा प्रमाणात उपलब्ध न झाल्याने औद्योगिक प्रगती झाली नाही. महाराष्ट्र शासनाने जिल्ह्याच्या मागासलेपणाची दखल घेऊन औद्योगिक प्रगतीचा समतोल राखण्यासाठी अनेक योजना कार्यान्वित केल्या आहेत. तसेच औद्योगिकदृष्ट्या मागासलेल्या जिल्ह्यापैकी रत्नागिरी हा एक असल्याचे घोषित केले आहे. त्याप्रमाणे या ठिकाणी उद्योजकांना आकृष्ट करण्यासाठी येथे कारखाने सुरु करणाऱ्या कारखानदारांना त्यांच्या एकूण स्थिर गुंतवणुकीच्या 20 ते 35 टक्के अनुदान रुपये 10 ते 25 लाखाच्या मर्यादित विशेष भांडवली अनुदान राबवली मिळण्यास ते पात्र असल्याचे जाहीर केले असून त्या अनुषंगाने योजनेची अंमलबजावणी चालू आहे. खेड तालुक्यातील लोटे परशुराम, घिपळूण तालुक्यातील गाणेवडपोली व खेडी तसेच रत्नागिरी तालुक्यातील मिरजाळे व झाडगांव येथे एकूण 1347.33 हेक्टर मध्ये मोठे औद्योगिक क्षेत्र, तसेच संगमेश्वर तालुक्यातील साडवली व दापोली तालुक्यात बळणे येथे एकूण 31 हेक्टर मध्ये छोटे औद्योगिक क्षेत्र विकसित केले असून त्या ठिकाणी उद्योजकांना जमीन, पाणी, वीज यासारख्या मूलभूत सोयी उपलब्ध करून दिल्या आहेत. उद्योजकांना त्यांचे उत्पादित मालावरील विक्री करातही सामूहिक प्रोत्साहन योजना 1993 अंतर्गत स्थिर गुंतवणुकीच्या 110 ते 130 टक्के व 8 वर्षे ते 12 वर्षे कालावधीसाठी सुट दिली जाते त्यामुळे त्या ठिकाणी छोटे मोठे वरेच नवीन कारखाने उभारण्यात आले आहेत. सामूहिक प्रोत्साहन योजना 2001 अंतर्गत मुद्रांक शुल्क माफी/नोंदणी फी माफी देवू केलेली आहे. नवीन उद्योगांना येथे प्रशिक्षित कामगार वर्ग मिळत नाही हा अडचण भासू नये म्हणून जिल्ह्यात एक शासकीय तंत्रनिकेतन व 15 औद्योगिक प्रशिक्षण संस्था, 3 इंजिनिअरिंग कॉलेज, शासकीय तांत्रिक विद्यालय स्थापन करण्यात आले आहे. त्या अनुषंगाने तांत्रिक मनुष्यबळ पुरेशा प्रमाणात उपलब्ध आहे अनेक प्रकारच्या व्यवसायांचे प्रशिक्षण त्या ठिकाणी देण्यात येते या सर्व प्रयत्नांमुळे रोजगाराची संधी काही प्रमाणावर उपलब्ध होऊन जिल्ह्यातील सुशिक्षित तरुणांचा मुंबईचा ओढा थांबविण्यास काही प्रमाणात मदत होऊन जिल्ह्याच्या औद्योगिक प्रगतीस चालना मिळत आहे. सन 2003-04 या आर्थिक वर्षामध्ये सुशिक्षित बेरोजगारांना ग्रीन हाउस, फास्था उद्योग, फाजू प्रक्रिया, फळप्रक्रिया उद्योग, आळंबी हत्त्यादी उद्योगांचे विशेष प्रशिक्षण देण्यात आले आहे. गिरहवातून फेमिकल्स, प्रॉसेस केलेले मासे, आंबे हत्त्यादी उत्पादने परदेशात निर्यात केली जातात.

चरील सर्व विवेचनावरून असे दिसते की, फळबागा, प्रिन हाउस (फुलबाग) आणि मच्छिमारी या व्यवसायांना जिल्हयाच्या अर्थव्यवस्थेत महत्वाचे स्थान आहे. तसेच पर्यटन हा व्यवसाय हळूहळू विकसित होत आहे. त्यादृष्टीनं या व्यवसायाच्या विकासाच्या अनेक योजना राबविण्यात येत आहेत.

1. भौगोलिक स्थान व स्वाभाविक रचना

1) भौगोलिक स्थान

रत्नागिरी जिल्हा हा महाराष्ट्राच्या पश्चिम किनाऱ्यावर असून तो 16.30 ते 18.04 उत्तर अक्षांश व 73.02 ते 73.52 पूर्व रेखांश या भौगोलिक पट्ट्यामध्ये वसला आहे. उत्तरेकडून दक्षिणेकडे चिंचोळ्या होत जाणाऱ्या किनारपट्टीत जिल्हयाचे क्षेत्र पसरले आहे. जिल्हयाच्या उत्तर सिमेवर रायगड जिल्हा, पश्चिमेस अरबी समुद्र, दक्षिणेस सिंधुदुर्ग जिल्हा आणि पूर्वेला सहयाद्री पर्वताच्या रांगा आहेत व त्यापैलिकडे सातारा, सांगली व कोल्हापूर हे जिल्हे आहेत.

2) क्षेत्र व प्रशासकीय विभाग

2.1 जिल्हयाचे एकूण भौगोलीक क्षेत्र 8326 चौ.कि.मी. (1991 प्रमाणे) असून क्षेत्राच्या तुलनेत हा जिल्हा राज्यात 22 व्या क्रमांकावर आहे. हे क्षेत्र राज्याच्या 2.7 टक्के आहे. या जिल्हयामध्ये मंडणगड, दापोली, खेड, चिपळूण, गुहागर, रत्नागिरी, संगमेश्वर, लांजा व राजापूर हे नऊ तालुके समाविष्ट आहेत. तीन तालुक्यांचा समावेश असलेला एक महसूल उपविभाग याप्रमाणे तीन महसूल उपविभाग आहेत. जिल्हयाचे मुख्यालय रत्नागिरी येथे असून ते राज्याच्या मुंबई या राजधानीच्या शहरापासून 370 कि.मी. अंतरावर पनवेल पणजी या राष्ट्रीय महामार्गापासून आत 13 कि.मी. दूर आहे. जिल्हयाच्या एकूण भौगोलिक क्षेत्राच्या संदर्भात निरनिराळ्या तालुक्यांनी व्यापलेल्या क्षेत्राचा विचार केला असता 15.08 टक्के क्षेत्र असलेला संगमेश्वर तालुका सर्वात मोठा आहे. त्यानंतर राजापूरचा (14.34 टक्के) क्रमांक लागतो मंडणगड तालुक्याचे क्षेत्र सर्वात कमी 5.32 टक्के आहे, इतर तालुक्यांचे क्षेत्र पुढीलप्रमाणे आहे. रत्नागिरी 11.33 टक्के, गुहागर 7.96 टक्के, दापोली 10.44 टक्के, खेड 12.29 टक्के, चिपळूण 14.14 टक्के व लांजा 9.10 टक्के.

2.2 2001 च्या जनगणनेप्रमाणे जिल्हयामध्ये एकूण 1543 खेडी असून तालुकानिहाय खेड्यांची संख्या मंडणगड 109, दापोली 176, खेड 215, चिपळूण 165, गुहागर 121, रत्नागिरी 199, संगमेश्वर 198, लांजा 122 व राजापूर 238 अशी आहे. या गावांपैकी चिपळूण, लांजा या तालुक्यामध्ये प्रत्येकी एक व राजापूर मध्ये दोन याप्रमाणे 4 ऑसाड खेडी आहेत.

2.3 जिल्हयामध्ये रत्नागिरी, खेड, चिपळूण व राजापूर या चार नगरपरिषदा असून त्या तालुक्याच्या मुख्यालयाच्या ठिकाणी आहेत तसेच दापोली ही एक नगरपंचायत आहे. त्याशिवाय 1. जालगांव 2. खेडी 3. गुहागर 4. नाचणे व 5. लांजा ही जनगणना शहरे आहेत. जिल्हयात एकूण 848 ग्रामपंचायती असून त्यांची संख्या 6964 आहे.

2.4 रत्नागिरी जिल्हापरिषद व 9 पंचायत समित्या यांच्या निवडणुका होऊन त्यांचा कारभार लोकनियुक्त प्रतिनिधीच्या हाती आहे. रत्नागिरी जिल्हयातील चार नगरपरिषदा व दापोली नगरपंचायतीचे क्षेत्र वगळता सर्व भाग रत्नागिरी जिल्हा परिषदेच्या क्षेत्रात येतो.

3) स्वाभाविक रचना

3.1 जिल्हयाच्या पूर्व सिमेवर सहयाद्री पर्वताच्या रांगा आहेत. या पर्वत शिखरांची उंची काही ठिकाणी 400 मीटर पर्यंत आहे. खडकाचा उभा भाग व किनारपट्टी यामधला प्रदेश एकमेकांना समांतर अशा असंख्य डोंगरांचा आहे. त्यामुळे सहयाद्री पर्वतातून उगम पावलेले पाण्याचे प्रवाह एकमेकांना समांतर असे वाहत येऊन खाडीच्या स्वरूपात समुद्राला मिळतात.

3.2 जिल्हयाची दक्षिणोत्तर लांबी सर्वसाधारणपणे 180 कि.मी. आहे. तथापि पूर्व पश्चिम रुंदी मात्र 64 कि.मी. आहे. जिल्हयाची एकूण भौगोलिक रचना लक्षात घेता त्याचे खालीलप्रमाणे तीन स्वाभाविक विभाग पडतात.

- 1) पूर्वेकडील डोंगराळ प्रदेशामध्ये डोंगरमाथा व समोवतालाचा 15 कि.मी. पर्यंतचा प्रदेश.
- 2) मध्य-भागामध्ये सहयाद्री पर्वताच्या पायथ्यापासून 15 कि.मी. अंतरानंतरचा आणि किनारपट्टीपासून 10 ते 15 कि.मी. दूर अंतराच्या प्रदेशाचा समावेश होतो त्याला स्थानिक भाषेत "वलाट पट्टी" असे संबोधण्यात येते.
- 3) तिसरा स्वाभाविक विभाग म्हणजे किनारपट्टी व लगतचा भू भाग होय. हा पट्टा समुद्र किनाऱ्यापासून जवळ जवळ 15 कि.मी. दूर पर्यंत पसरलेला आहे. यालाच स्थानिक भाषेत "खलाट पट्टी" असे संबोधण्यात येते.

4) माती व जमीन

जिल्हयातील जमीन जांभ्या खडकापासून तयार झालेल्या मातीची आहे. जिल्हयात दरवर्षी खूप पाऊस पडत असल्यामुळे जमीनीवरच्या मातीचा बराच सुपिक थर समुद्रामध्ये वाहून जातो, काही ठिकाणी खडक उघडे पडले

आहेत, तर काही ठिकाणी जमिनीची खोली अगदी काही इंचापर्यंत कमी झाल्याचे आढळते. त्यामुळे कृषी उत्पादनाकरिता जमीन तितकीशी सुपीक राहिलेली नाही. समुद्र किनाऱ्यालगत तसेच इतर काही सखल भागात 1 ते 3 फुटापर्यंत जमिनीची खोली कमी असल्यामुळे मातीत ओलावा रहात नाही. जमिनीची सुपिकता विचारात घेता तिचे प्रामुख्याने चार प्रकारे वर्गीकरण करता येईल.

- 1) काही प्रमाणात ओलावा धरून ठेऊ शकणारी जमीन, जेथे भाताचे पीक घेण्यात येते.
- 2) किनाऱ्यालगतची जमीन, जेथे नारळाच्या व सुपारीच्या बागा आहेत. हा जमीन खारपट पांयटायुक्त प्रकारची आहे.
- 3) उंच उताराची वरकस जमीन, जेथे काजू, आंबा यासारख्या फळांची व नाचणी, बरी ही पिके घेतली जातात. सर्वसाधारणपणे जांभ्या दगडापासून झालेली लॅटरायटीक जमीन याप्रकाराखाली येते.
- 4) खाडी व समुद्र पाण्याने खराब झालेली क्षारयुक्त जमीन, जी कृषी उत्पादनासाठी योग्य नाही.

5) नद्या

जिल्ह्यातील सावित्री, वाशिष्ठी, शास्त्री, जगबुडी, वाव, मुचकुंदी आणि जेतापूर या प्रमुख नद्या सहयाद्री पर्वतात उगम पाऊन पश्चिमेकडे वाहत जातात आणि अरबी समुद्राला मिळतात. जलवाहतूकीच्यादृष्टीने वाशिष्ठी नदी सर्वांत महत्त्वाची आहे. तीची लांबी 48 कि.मी. असून समुद्रकिनाऱ्यापासून 40 कि.मी. पर्यंत या नदीतून जलवाहतूक केली जाते. शास्त्री नदीची लांबी सर्वसाधारणपणे 64 कि.मी. आहे. नद्यांचे पात्र उथळ असल्यामुळे पावसाळ्यात त्यांच्या प्रवाहाला खूप गती असते. त्यामुळे या नद्यांचा जलवाहतूकीकरिता मर्यादित उपयोग होतो. समुद्रकिनाऱ्यालगत केंळशी, तनोळ, दाशिष्ठी, जगबुडी, काळबादेवी, पालशेत आणि बो-या या महत्त्वाच्या खाड्या आहेत. या खाड्यामधून लहान झोड्याद्वारे जलवाहतूक केली जाते. तसेच या खाड्यातून मोठ्या प्रमाणावर मासेमारी करण्यात येते. जिल्ह्यात खूप पाऊस पडत असल्याने नद्यांना पावसाळ्यात पूर येतात. परंतु वर उल्लेख केलेल्या कारणामुळे इतर ऋतूमध्ये मात्र त्या कोरड्या पडतात.

6) हवामान

जिल्ह्यातील हवामान दमट (आर्द्र) आहे. जिल्हा समुद्रकिनाऱ्यालगत असल्यामुळे दिवसाच्या, रात्रीच्या त्याचप्रमाणे विविध ऋतुमधील उष्णतामानात विशेष बदल होत नाही. उन्हाळ्यात आर्द्रता जास्त असते.

7) पर्जन्यमान

जिल्ह्यातील सर्वसाधारण पावसाचे प्रमाण 3000 मि.मी. आहे. जिल्ह्याच्या सर्व भागात सरासरी पाऊस पडत नाही. समुद्रकिनाऱ्यापासून सहयाद्री पर्वताकडे पावसाचे प्रमाण वाढत जाते. सहयाद्री पर्वताच्या उंच भागात अधिक पाऊस पडतो. तसेच जून ते ऑक्टोबर या पाच महिन्यातल्या कालावधीत पाऊस पडतो. तथापि पावसाचे प्रमाण जुलै महिन्यात सर्वाधिक असते. सन 2005 मध्ये रत्नागिरी येथे 5566 मि.मी. पाऊस पडला. जिल्ह्यात हे प्रमाण सर्वाधिक होते. सर्वोच्च कमी 2787 मि.मी. पाऊस गुहागर येथे पडला. सन 2005 मध्ये जिल्ह्याचे सरासरी पर्जन्यमान 4318 मि.मी. एवढे होते. सन 2004 मध्ये हेच सरासरी प्रमाण 3457 मि.मी. एवढे होते. त्याचा विचार करता 2005 मध्ये पावसाचे प्रमाण वाढल्याचे दिसून येते. मात्र मागील 10 वर्षांतील जिल्ह्याचे सरासरी पर्जन्यमान 3299 मि.मी. आहे. त्याप्रमाणेच पाऊस जास्त पडत आहे.

2. लोकसंख्या

3) 2001 जनगणना व दशद्वार्षिक वाढ

2001 च्या जनगणनेनुसार जिल्ह्याची एकूण लोकसंख्या 1696777 असून त्यापैकी 794498 पुरुष व 902279 स्त्रीया आहेत. 1991 ते 2001 या दहा वर्षांच्या कालावधीत जिल्ह्यातील लोकसंख्यावाढीचा दर 9.89 टक्के होता. हा राज्याच्या लोकसंख्यावाढीच्या दरापेक्षा जवळजवळ 12.84 टक्क्यांनी कमी होता. लोकसंख्या वाढीचा दर कमी असल्याचे व पुरुष संख्या कमी असल्याचे महत्त्वाचे कारण म्हणजे जिल्ह्यातील लोक मुंबई, पुणे या शहरात रोजगाराकरिता मोठ्या प्रमाणावर रवानांतर करतात. 2001 च्या जनगणनेनुसार जिल्ह्यातील एकूण लोकसंख्येच्या संदर्भात तालुक्यांमध्ये लोकसंख्या मंडणगड 4.16 टक्के, दापोली 11.40 टक्के, खेड 11.46 टक्के, चिंचळूण 16.57 टक्के, गुहागर 8.39 टक्के, रत्नागिरी 17.81 टक्के, संगमेश्वर 12.66 टक्के, लांजा 6.67 टक्के व राजापूर 10.88 टक्के अशी होती.

9) लोकसंख्येची घनता (दर चौरस कि.मी. मधील लोकसंख्या)

2001 च्या जनगणनेनुसार राज्याच्या एकूण क्षेत्रापैकी 2.71 टक्के क्षेत्र असलेल्या व जिल्ह्यात राज्याच्या 1.75 टक्के लोकराख्या आहे. लोकसंख्येच्या तुलनेत क्षेत्र अधिक असल्यामुळे लोकराख्येची घनता ही राज्याच्या 315 घनतेपेक्षा कमी म्हणजे 207 आहे. 1991 च्या जनगणनेप्रमाणे जिल्ह्यात रत्नागिरी तालुक्यामध्ये लोकसंख्येची घनता 267 ही सर्वाधिक होती. तर लांजा तालुक्यामध्ये ती 140 अशी सर्वांत कमी होती.

10) ग्रामीण आणि नागरी लोकसंख्येचे प्रमाण

2001 च्या जनगणनेनुसार जिल्ह्याच्या एकूण लोकसंख्येपैकी 88.67 टक्के लोक ग्रामीण भागात राहतात तर 11.33 टक्के लोक नागरी भागात राहतात. मंडणगड व संगमेश्वर हे तालुके पूर्णपणे ग्रामीण आहेत तर दापोली, खेड, चिपळूण, गुहागर, रत्नागिरी, लांजा व राजापूर या तालुक्यात अनुक्रमे 8.20 टक्के, 7.10 टक्के, 20.25 टक्के, 2.25 टक्के, 26.34 टक्के 10.85 टक्के व 5.69 टक्के लोकसंख्या नागरी आहे.

11) स्त्री, पुरुष यांचे प्रमाण

2001 च्या जनगणनेप्रमाणे जिल्ह्यात स्त्रियांची संख्या दर हजार पुरुषांमागे 1136 आहे. तर राज्यासाठी हे प्रमाण 922 आहे. म्हणजेच राज्याच्या दर हजार पुरुषांमागील स्त्रियांच्या प्रमाणापेक्षा रत्नागिरी जिल्ह्याचे प्रमाण 214 स्त्रियांनी अधिक आहे. ग्रामीण व नागरी भागाकरिता हेच प्रमाण अनुक्रमे 1163 व 944 आहे.

12) अनुसूचित जाती व जमाती

2001 च्या जनगणनेनुसार जिल्ह्याच्या एकूण लोकसंख्येच्या 2.63 टक्के तर राज्याच्या लोकसंख्येच्या 0.05 टक्के लोक अनुसूचित जाती व जमातीचे आहेत. तर त्याचवेळी राज्यात एकूण लोकसंख्येच्या 19.05 टक्के लोक अनुसूचित जाती व जमातीचे असल्याचे आढळून आले आहे.

13) कामकरी

2001 च्या गणनेनुसार कामकऱ्यांची संख्या 557613 असून ती एकूण लोकसंख्येच्या 32.86 टक्के आहे. काम करणाऱ्यांपैकी 52.42 टक्के शेतकरी, 8.09 टक्के शेतमजूर आणि 1.68 टक्के घरगुती उद्योग करणारे, वस्तुनिर्माणसेवा प्रक्रीया, सेवा व दुरुस्ती हत्थावी क्षेत्रात काम करणारे आहेत आणि 37.81 टक्के इतर सेवेमध्ये गुंतलेले आहेत.

14) वयोगटानुसार वर्गीकरण

14.1 जिल्ह्याच्या एकूण लोकसंख्येच्या वयोगटानुसार वर्गीकरणासंबंधीची माहिती 2001 च्या जनगणनेनुसार पुढीलप्रमाणे आहे.

14.2 2001 च्या जनगणनेनुसार 0-6 या वयोगटामध्ये 13.94 टक्के लोक होते. 7-14 या वयोगटात 17.00 टक्के लोक होते. 15-19 या वयोगटामध्ये 9.74 टक्के, 20-24 या वयोगटात 7.78 टक्के, 25-29 या वयोगटात 7.49 टक्के, 30-34 या वयोगटात 6.80 टक्के 35-39 या वयोगटात 6.82 टक्के, 40-49 या वयोगटात 10.57 टक्के, 50-59 या वयोगटात 7.89 टक्के, तर 60 वर्षांवरील या वयोगटात 11.85 टक्के व वय अनिर्देशित या वयोगटामध्ये 0.12 टक्के लोक होते.

15) अपंगतेनुसार लोकसंख्या

1981 च्या जनगणनेनुसार जिल्ह्यातील पूर्ण अंध, पूर्णतः पांगळे व पूर्णतः मुक व्यक्तींची संख्या अनुक्रमे 563, 502 व 500 हतकी होती. याबाबतीत 1991 व 2001 च्या जनगणनेनुसार माहिती उपलब्ध झालेली नाही.

16) धर्मानुसार वर्गीकरण

2001 च्या जनगणनेनुसार एकूण लोकसंख्येच्या 81.99 टक्के हतके लोक हिंदू धर्माचे होते. त्यानंतर मुस्लिम धर्माचे 10.35 टक्के, बौद्ध धर्माचे 7.12 टक्के तरांच जैन धर्माचे 0.25 टक्के ख्रिश्चन धर्माचे 0.17 टक्के तर शिख आणि इतर धर्माचे मिळून फक्त 0.05 टक्के लोक होते. तसेच धर्म अनिर्देशित 0.07 टक्के लोक होते.

17) साक्षरता (ग्रामीण व नागरी)

2001 च्या जनगणनेनुसार जिल्ह्यातील एकूण लोकसंख्येच्या 75.05 टक्के लोक साक्षर आहेत. राज्याचे हे प्रमाण 76.90 टक्के आहे. जिल्ह्यातील ग्रामीण भागात 73.32 टक्के तर नागरी भागात 88.26 टक्के लोक साक्षर आहेत. पुरुष व स्त्रीया यांच्या साक्षरतेचा टक्केवारी अनुक्रमे 85.89 व 65.77 आहे. तालुकावार साक्षरतेचे प्रमाण मंडणगड 74.25 टक्के, दापोली 74.62 टक्के, खेड 76.04 टक्के, चिपळूण 79.48 टक्के, गुहागर 72.61 टक्के, रत्नागिरी 79.63 टक्के, संगमेश्वर 71.70 टक्के, लांजा 69.15 टक्के व राजापूर 69.77 टक्के याप्रमाणे आहे.

3 जिल्हा उत्पन्न अंदाज

18) जिल्हा उत्पन्न अंदाज

या प्रकाशनामध्ये जिल्हा उत्पन्नाविषयीची माहिती अंतर्भूत करण्यात आली आहे. त्याप्रमाणे वर्ष 2004-05 मध्ये चालू किमतीनुसार जिल्ह्याचे दरडोई निव्वळ उत्पन्न रु. 27206 इतके असून त्याचवेळी राज्याचे दरडोई उत्पन्न रु. 32170 इतके होते.

"जिल्हास्तरावरील उत्पन्नाचे अचूक अंदाज करण्यासाठी 'प्रदेशाला संचयित होणारे उत्पन्न' ही संकल्पना वापरणे योग्य असले तरी जिल्हास्तरावरील आर्थिक उलाढालीचा परिणाम जिल्ह्यापुरताच मर्यादित राहत नसल्याने संबंधित जिल्ह्याला बाहेरून प्राप्त होणारे व संबंधित जिल्ह्यातून बाहेर जाणाऱ्या उत्पन्नाचे मोजमाप करणे शक्य नसल्याने, सदर पध्दतीचा वापर करता येत नाही. त्यामुळे "उत्पन्न स्रोत पध्दती" (Income originating approach) या संकल्पनेचा अवलंब करून जिल्हास्तरावरील उत्पन्नाचे अंदाज तयार करण्यात आलेले आहेत.

जिल्हा उत्पन्नाचे अंदाज तयार करण्याकरिता लागणारी मुलभूत माहिती अजूनही समाधानकारकरीत्या उपलब्ध नाही. प्राथमिक क्षेत्राकरिता बहुतांश आकडेवारी उपलब्ध आहे मात्र इतर क्षेत्राकरिता आकडेवारी अतिशय अल्पशा प्रमाणात उपलब्ध आहे. ज्या क्षेत्राकरिता जिल्हास्तरावरील आकडेवारी उपलब्ध नाही, त्या क्षेत्राकरिता जिल्हावार अनुरूप असे निर्देशांक वापरून त्या आधारे राज्यस्तरावरील उत्पन्नाची जिल्ह्यामध्ये विभागणी करण्यात आलेली आहे.

आकडेवारीच्या उपलब्धतेचा अभाव, अनुरूप निर्देशांकाचा वापर तसेच पध्दतीमधील अंगभूत उणीवा या सर्वांमुळे जिल्हा उत्पन्नाचे अचूक अंदाज बांधण्यामध्ये मर्यादा येत असल्याने हे अंदाज ढोबळ मानाने जिल्ह्यातील उत्पन्नाची पातळी आजमाविण्याकरिता वापरावेत. या प्रकाशनात प्रकाशित केलेले जिल्हा उत्पन्नाचे अंदाज वापरताना वरील मर्यादा लक्षात घ्याव्यात." अशा सूचना आहेत.

4 वने

19) जंगलक्षेत्र

जिल्हा ऋतू व पिक अहवाल 99-2000 नुसार जिल्ह्यातील जंगलव्याप्त क्षेत्र 5860 हेक्टर असून ते जिल्ह्याच्या एकूण भौगोलिक क्षेत्राच्या 0.72 टक्के आहे. जिल्ह्यातील एकूण जंगलव्याप्त क्षेत्रापैकी सर्वांत अधिक 51.80 टक्के क्षेत्र खंड तालुक्यामध्ये आहे. लांजा तालुक्यामध्ये 17.90 टक्के, राजापूर तालुक्यात 14.10 टक्के, चिपळूण तालुक्यात 4.10 टक्के व मंडणगड तालुक्यात 2.10 टक्के आहे. 99-2000 ऋतूपिक अहवालप्रमाणे दापोली, गुहागर, रत्नागिरी व संगमेश्वर तालुक्यात जंगलव्याप्त क्षेत्र नाही. जिल्ह्यात या व्यतिरिक्त महाराष्ट्र शासनाच्या सामाजिक वनीकरण विभागामार्फत रोपांची लागवड केली जाते.

20) वनोत्पादन

2005-06 मध्ये हमारती लाकूड, जळावू लाकूड याची वनविभागामार्फत जंगलतोड केली जात नाही. तसेच गवत, आपटा पाने काजूफळे यांच्या विक्रीपासून 5.52 लक्ष रुपये उत्पन्न मिळाले. यावर्षी बांबू, विडीपाने, डिक, मोहाची फळे हिरडा/बेहडा शिकेकाई, चिल्हारसप्त हत्यादीची विक्री झालेली नाही. सर्वांत अधिक उत्पन्न (90.93 टक्के) काजूफळे विक्रीपासून मिळाले.

5. कृषी

21) जमिनीचा वापर

21.1 महसूल खात्यामार्फत तयार करण्यात येणाऱ्या जिल्हा ऋतू व पिक अहवाल 1999-2000 नुसार जिल्ह्याचे भौगोलिक क्षेत्र 816433 हेक्टर होते. त्यापैकी 0.72 टक्के क्षेत्र जंगलव्याप्त आहे. गुरेचरण आणि इतर चराऊ कुरणांनी 3.43 टक्के क्षेत्र व्यापले आहे. एकूण भौगोलिक क्षेत्राच्या 27.53 टक्के क्षेत्र लागवडीयोग्य नव्हते. 14.82 टक्के जमीन पडित ठेवण्यात आली होती त्यापैकी 45.53 टक्के जमीन चालू पड व 54.47 टक्के जमीन इतर पड होती.

21.2 1999-2000 मध्ये जिल्ह्यात 591634 हेक्टर क्षेत्र लागवडीयोग्य होते. त्यापैकी निव्वळ 255187 हेक्टर क्षेत्र (43.13 टक्के) प्रत्यक्षात लागवडीखाली आणण्यात आले. 5.83 टक्के क्षेत्रात एकापेक्षा अधिक वेळा पीक घेण्यात आले. एकूण लागवडीखालील क्षेत्र 289699 हेक्टर होते.

21.3 प्रत्येक तालुक्याच्या लागवडीयोग्य क्षेत्रापैकी प्रत्यक्ष लागवडीखाली आणलेल्या निव्वळ क्षेत्राची टक्केवारी पुढीलप्रमाणे होती.

मंडणगड 83.12 टक्के, दापोली 40.41 टक्के, खंड 39.34 टक्के, चिपळूण 68.48 टक्के, गुहागर 33.49 टक्के, रत्नागिरी 23.89 टक्के, संगमेश्वर 46.50 टक्के, लांजा 25.80 टक्के आणि राजापूर 30.28 टक्के.

21.4 1990-91 मध्ये घेण्यात आलेल्या कृषी गणनेनुसार जिल्ह्यामध्ये एकूण 300456 व्हित जमीनधारक होते. त्यांनी धारण केलेले एकूण क्षेत्र 718554 हेक्टर होते. 1985-86 च्या तुलनेत जमीनधारक 1.00 टक्क्यांनी घटले तर त्यांनी धारण केलेले क्षेत्र 1.40 टक्क्यांनी कमी झाले. दोन हेक्टरपेक्षा कमी क्षेत्र धारण केलेले 64.69 टक्के धारक

होते त्यांनी 17.72 टक्के जमीन धारण केली होती. 2 ते 3.99 हेक्टरपर्यंत जमीन धारण केलेले 17.45 टक्के धारक होते आणि त्यांनी धारण केलेली जमीन 20.80 टक्के होती. 4 ते 9.99 हेक्टर पर्यंत जमीन धारण केलेल्या 14.08 टक्के धारकांनी 35.77 टक्के जमीन धारण केली होती व 10 हेक्टरचे पुढे जमीन धारण केलेले फक्त 3.78 टक्के धारक होते पण त्यांनी धारण केलेली जमीन मात्र 25.71 टक्के होती.

22) निरनिराळ्या पिकाखालील क्षेत्र

22.1 जिल्ह्यात प्रामुख्याने खरीप हंगामातच कृषी उत्पादन घेण्यात येते. रब्बी हंगामात लागवडीखाली आणली जाणारी जमीन नगण्य आहे. नैसर्गिक प्रवाहाचे पाणी जेथे उपलब्ध होते तेथे तसेच विहिरी किंवा अन्य सिंचनाची सुविधा उपलब्ध असतील अशा ठिकाणी रब्बी हंगामात उत्पादन घेण्यात येते. दोंढी हंगामात अन्नधान्यापैकी प्रामुख्याने भाताचे पिक घेण्यात येते. आंबा, काजू, नारळ, सुपारी ही जिल्ह्यातील महत्त्वाची पिके आहेत. 1999-2000 च्या ऋतूपिक अहवालानुसार वेगवेगळ्या पिकाखालील क्षेत्र पुढीलप्रमाणे होते.

22.2 जिल्ह्यात एकूण 77530 हेक्टर क्षेत्रात भाताचे पिक घेण्यात आले. भाताखालील क्षेत्राची तालुकावार विभागणी केली असता मंडणगड 4.03 टक्के, दापोली 10.50 टक्के, खेड 17.16 टक्के, चिपळूण 17.07 टक्के, गुहागर 5.37 टक्के, रत्नागिरी 9.65 टक्के, संगमनेर 15.44 टक्के, लांजा 08.05 टक्के, व राजापूर 12.73 टक्के याप्रमाणे क्षेत्र असल्याचे आढळते.

22.3 1999-2000 साली जिल्ह्यात लागवडीखाली आणलेल्या एकूण क्षेत्रापैकी भाताखाली 26.76 टक्के, नाचणीखाली 7.07 टक्के, वरीखाली 1.77 टक्के आणि सर्वप्रकारच्या कडधान्याखाली 1.35 टक्के क्षेत्र होते.

22.4 ऋतु पिक अहवाल 1999-2000 नुसार लागवडीखाली आणलेल्या एकूण क्षेत्रापैकी आंब्याच्या पिकाखाली 3.53 टक्के, काजूच्या पिकाखाली 7.00 टक्के, नारळ या पिकाखाली 0.88 टक्के तर सुपारी या पिकाखाली 0.32 टक्के एवढे क्षेत्र होते. यावरून लागवडीखाली आणलेल्या एकूण क्षेत्राच्यामानाने आंबा, काजू, नारळ, सुपारी या पिकाखाली आणलेली जमीन फारच कमी असल्याचे दिसून येते. मात्र नारळ तसेच सुपारीचे पिक बराच आकारात पुढे घेण्यात येते त्याचा समावेश येथे करण्यात आलेला नाही.

22.5 गुरांच्या चान्याकरिता जिल्ह्यात केवळ गवताचे पिक घेण्यात येते. सन-1999-2000 मध्ये एकूण लागवडीखालील क्षेत्रापैकी 48.02 टक्के क्षेत्रात गवताचे पिक घेण्यात आले.

23) निरनिराळ्या पिकांचे उत्पादन

23.1 जिल्ह्यातील बहुतेक सर्व जमीन डोंगराळ उताराची आहे. खार जमिनही मोठ्या प्रमाणात आहे तसेच जलसिंचनाचे प्रमाणही अत्यंत अल्प असल्याने जिल्ह्यातील जमीन शंतीसाठी फारशी योग्य नाही व त्याचा परिणाम उत्पादनाचे दर हेक्टर प्रमाण व एकूण उत्पादन यावर झाल्याचे दिसून येते तथापि जिल्ह्यातील जमीन व हवामान फलोत्पादनासाठी पोषक आहे.

23.2 जिल्ह्यात भात या प्रमुख पिकाचे सन 2005-06 मध्ये 1.94 लाख टन उत्पादन झाले. भाताचे दर हेक्टरी उत्पादन 2527 किलो होते. 2004-05 मध्ये भाताचे दर हेक्टर उत्पादन 2361 किलो होते.

23.3 नाचणीचे सन 2005-06 मध्ये 22000 टन उत्पादन झाले. तसेच हतर तृणधान्याचे उत्पादन 5300 टन झाले. 2005-06 मध्ये नाचणीचे दर हेक्टरी उत्पादन 1217 किलो होते तर मागील वर्षी 1173 किलो असे होते. तर व उडिद याचे वर्ष 2005-06 मध्ये अनुक्रमे 400 व 300 टन उत्पादन झाले आहे.

23.4 जिल्ह्यात हापूस तसेच रायचळ आंब्याचे चांगले उत्पादन घेण्यात येते. हापूस आंबा हा मधुर चकित व बरेच दिवस टिकणारा असल्याने त्याला विदेशालून मोठ्या प्रमाणावर मागणी आहे. हापूस आंब्याच्या निर्यातीमुळे परकीय चलन मिळते व पर्यायाने उत्पादकास आंब्याची चांगली किंमत मिळते म्हणून प्रामुख्याने समृद्धिकिना-यालगतच्या क्षेत्रात हापूस आंब्याची दिवसोदिवस मोठ्या प्रमाणात लागवड होत आहे.

23.5 सन 2004-05 मध्ये 210.63 लक्ष नग नारळाचे उत्पादन झाले आहे. त्याशिवाय घराच्या आवारात असलेल्या नारळाच्या झाडापासूनही मोठ्याप्रमाणात नारळाचे उत्पादन घेतले जाते तसेच फणस, काजू आणि कोकम या फळांचेही लक्षणीय उत्पादन होते. आंबा व फणसापासून अनुक्रमे आंबापोळी व फणसपोळी तसेच कोकम या फळापासून कोकम सरबत आणि चोकम आमसूल बनविण्याचे घरगुती उद्योग जिल्ह्यात आहेत. या उत्पादनास मागणी चांगली असल्यामुळे त्यांच्या विकासास बराच वाव आहे.

24) रासायनिक खतांचे वितरण

2005-06 मध्ये 21347 मे. टन रासायनिक खतांचे वितरण करण्यात आले. यापैकी नियंत्रित संस्थाकडून 11435 मे. टन तर खाजगी संस्थाकडून 9912 मे. टन रासायनिक खतांचे वितरण झाले.

25) जमीन संधारणा कार्यक्रम

मृद संधारणाची कामे कृषी विभागामार्फत केली जातात. यामध्ये आंबा व काजू लागवड, घळीचे बांधा बांधणे अशा कामांचा प्रामुख्याने समावेश आहे. तसेच खार बांधा-याची कामे जिल्ह्यात घेण्यात येतात व त्यामुळे खारे पाणी बांधांच्यानी अडवून भातशेतीखाली क्षेत्र आणण्यात येते.

6. जलसिंचन**26) जलसिंचनांची साधने**

26.1 जिल्ह्यात पाऊस खूप प्रदत असला तरी पावसाचे सर्व पाणी जिल्ह्याच्या विशिष्ट अशा भौगोलिक रचनेमुळे वाहून जाते. जिल्ह्याचा बहुतेक भाग डोंगराळ असल्यामुळे लागवडीयोग्य जमीन फारच कमी आहे. शेतीसाठी जलसिंचनाचे प्रमाणही त्यामुळे अत्यल्प आहे हे पुढे दिलेल्या आंकडेवारीवरून स्पष्ट होईल.

26.2 1999-2000 मध्ये निव्वळ लागवडीखाली असलेल्या 255187 हेक्टर क्षेत्रापैकी फक्त 4452 हेक्टर निव्वळ क्षेत्र ओलिताखाली होते. त्यापैकी 2632 हेक्टर क्षेत्र विहिरीच्या पाण्याने तर राहिलेले 1770 हेक्टर क्षेत्र हे हतर पाधनानी ओलिताखाली आणले होते. जिल्ह्यातील निरनिराळ्या तालुक्यामध्ये 1999-2000 साली ओलिताखाली असलेल्या निव्वळ क्षेत्राचा विचार केला तर मंडणगड 225 हेक्टर, दापोली 646 हेक्टर, खेड 365 हेक्टर, चिपळूण 1092 हेक्टर, गुहागर 929 हेक्टर, रत्नागिरी 339 हेक्टर, संगमेश्वर 647 हेक्टर, लांजा 59 हेक्टर व राजापूर 150 हेक्टर याप्रमाणे होते.

26.3 1999-2000 मध्ये लागवडीखाली असलेल्या एकूण 289699 हेक्टर क्षेत्रापैकी ओलिताखालील एकूण क्षेत्र 5371 हेक्टर होते. ओलिताखालील क्षेत्रापैकी तुणधान्याखाली 5.94 टक्के, कडधान्याखाली 3.37 टक्के, फळ व भाजीपाल्याखाली 38.76 टक्के, मसाल्याच्या पदार्थांखाली 18.84 टक्के, गळीत पिके 32.97 टक्के क्षेत्र ओलिताखाली होते.

26.4 खेड तालुक्यात नातुवाडी मध्यम पाटबंधारे प्रकल्पाच्या धरणाची 45.25 मिटर उंच भित बांधण्याचे काम पूर्ण झाले असून कालवे बांधण्याच्या एकूण 36 किलोमीटरपैकी सर्व काम पूर्ण झाले आहे. सर्व प्रकल्पाचे काम पूर्ण झाल्यावर 2050 हेक्टर जमीन ओलिताखाली येईल. याप्रकल्पाअंतर्गत लागू मिळणारी सर्व जमीन खेड तालुक्यामधील आहे. संगमेश्वर तालुक्यातील गडनदी मध्यम पाटबंधारे प्रकल्पाचे काम प्रगतीपथावर असून या धरणाची भित 66 मीटर उंचीची होणार असून त्यापैकी 40 मीटर उंचीचे काम पूर्ण झाले आहे तसेच कालवे बांधण्याच्या एकूण 71 किलोमीटरपैकी 15 कि.मी. चे उजव्या कालव्याचे काम पूर्ण झाले आहे. सदर प्रकल्प पूर्ण झाल्यानंतर 2576 हेक्टर क्षेत्र ओलिताखाली येऊ शकेल. राजापूर तालुक्यात अर्जुना प्रकल्पाचे काम प्रगती पथावर असून या प्रकल्पांतर्गत 5704 हेक्टर क्षेत्र ओलिताखाली येऊ शकते तसेच जामदा प्रकल्प नवीन सुरू करण्यात आला असून कामास अद्याप सुरुवात झालेली नाही.

7. पशुसंवर्धन, पशुवैद्यकीय सेवा आणि दुग्धोत्पादन**27) पशुधन**

27.1 2003 मध्ये घेण्यात आलेल्या पशुगणनेनुसार जिल्ह्यातील सर्व प्रकारच्या जनावरांची संख्या 6.26 लक्ष तर 1997 मध्ये 7.78 लक्ष होती. 2003 मध्ये असलेल्या सर्व प्रकारच्या पशुपैकी गाय-बैल 76.85 टक्के, म्हशी व रेडे 9.81 टक्के, शेळ्या व मेंढ्या 61.15 टक्के व हतर पशुधन 7.19 टक्के होते. जिल्ह्यात पशुंच्या संख्येची घनता दर चौरस किलोमीटरला 75 होती. 2003 च्या पशुगणनेत सर्वप्रकारच्या जनावरांच्या संख्येत 1997 च्या पशुगणनेपेक्षा 19.56 टक्क्यांनी घट झाली. एकूण गाई व बैल यांच्या संख्येतील घट 17.13 टक्के तसेच म्हशी व रेडे यांच्या संख्येत 35.00 टक्के घट तर शेळ्या व मेंढ्या यांच्या संख्येतील घट 36.23 टक्के होती.

27.2 2003 मध्ये जिल्ह्यात एकूण 1068100 कॉंबड्या होत्या तर 1997 मध्ये ही संख्या 1588563 होती. कॉंबड्यांच्या संख्येतील ही घट 32.76 टक्के होती. चिपळूण येथे शासनाच्या पशुसंवर्धन खात्याचे कृत्रिमरित्या अंडी उबवून पक्षी पैदास करण्याचे केंद्र आहे.

28) पशुधनापासून उत्पादन

जिल्ह्यामध्ये एकूण तीन अधिकृत कत्तलखाने असून त्याठिकाणी फक्त शेळ्या, मेंढ्या व कॉंबड्या कापल्या जातात. 2005-06 मध्ये या कत्तलखान्यांमध्ये एकूण 1450 मेंढ्या व 14146 शेळ्या कापण्यात आल्या. सन 2005-06 मध्ये शासकीय दुध योजनामार्फत जिल्ह्यामध्ये एकूण 2820 हजार लिटर दुध संकलित करण्यात आले. सरासरी प्रतिदिनी 7726 लिटर दुध गोळा करण्यात आले. जिल्ह्यात असलेल्या 207 दुध संस्था व त्यांच्या 24638 सभासदांच्या सहाय्याने सदर दुध संकलन झालेले आहे.

29) पशुवैद्यकीय सेवा

सन 2004-05 मध्ये जिल्ह्यात 1 पशुवैद्यकीय चिकित्सालय, 21 पशुवैद्यकीय दवाखाने, 51 पशुवैद्यकीय प्रथमोपचार केंद्रे, 1 पशुरोग अन्वेषण केंद्र, 1 फिरते पशुरोग निवंत्रण पथ केंद्र, 2 फिरते पशुवैद्यकीय दवाखाने, 6 कृत्रिम

रेतन केंद्र व 149 कृत्रिम रेतन उपकेंद्रे होती. सन 2004-05 मध्ये एकूण 201165 जनावरांवर उपचार करण्यात आले. 17033 जनावरांसाठी कृत्रिमरित्या गर्भधारणा करण्यात आली. घटसर्प, लाळया, फऱ्या इत्यादी संसर्गजन्य रोगांचे निर्मूलन करण्यासाठी 1656462 जनावरांना लस टोचण्यात आली. खच्चीकरण केलेल्या गुरांची संख्या 10709 होती.

30) पशु उत्पादन व विकास योजना

30.1 कृत्रिम गर्भधारणेद्वारे गोजातीतील जनावरांची पैदास करण्याकरिता पशुसंवर्धन खात्याचे चिपळूण येथे विदेशी जातीचे वळू असून त्याचे बीय गोळा केले जाते.

30.2 रत्नागिरी जिल्ह्यात रत्नागिरी व चिपळूण या दोन ठिकाणी दुधावर प्रक्रिया करण्याच्या सोईनीयुक्त अशी पध्दवती दुग्धशाळा असून त्या ठिकाणी दर दिवशी अनुक्रमे 20000 लिटर व 40000 लिटर दुधावर प्रक्रिया करण्याची क्षमता आहे. त्याशिवाय संगमेश्वर व लांजा येथील दुध शीतकरण केंद्रांमध्ये प्रत्येक दिवशी 5000 लिटर दुधाचे शीतकरण करण्याची क्षमता आहे.

8. मत्स्यव्यवसाय

31) मत्स्योत्पादन

31.1 रत्नागिरी जिल्ह्याला सुमारे 167 कि.मी. लांबीचा समुद्र किनारा लाभला आहे. जिल्ह्यात सागरी तसेच भुजल मच्छिमारीचा व्यवसाय करण्यात येतो. सर्व प्रकारच्या सागरी मास्यांचे 2004-05 या वर्षामध्ये 133597 मेट्रन उत्पादन झाले. त्या उत्पादनाचे मूल्य 293.96 कोटी रुपये होते. सर्वसाधारणपणे एकूण पकडलेल्या मास्यापैकी 16.46 टक्के मासे वाळविले गेले, 6.01 टक्के मासे खारविले गेले तर राहिलेल्या 77.53 टक्के मास्यांची विक्री लागतच्या पुणे, कोल्हापूर, सातारा या जिल्ह्यात आणि मुंबई या शहरात तसेच या जिल्ह्यात केली गेली.

31.2 जिल्ह्यालगतच्या समुद्रात कोळंबी मोठ्या प्रमाणात सापडते. कोळंबीला परदेशात मोठ्या प्रमाणात मागणी आहे. कोळंबीवर प्रक्रीया करण्याचे जिल्ह्यात कारखाने आहेत.

31.3 सर्व ऋतूमध्ये कोळंबीचे अधिक प्रमाणात उत्पादन घेणे शक्य व्हावे या दृष्टिकोनातून रत्नागिरी येथे निमखाऱ्या पाण्यातील पथदर्शक प्रकल्प पूर्ण झाला असून कोळंबीचे प्रजनन, संगोपन ही कामे येथे हाती घेण्यात आली आहेत.

31.4 मत्स्यव्यवसायाकरिता प्रशिक्षित उमेदवार उपलब्ध व्हावेत म्हणून महाराष्ट्रात प्रथमच कोकण कृषी विद्यापिठाच्या अंतर्गत रत्नागिरी येथे 1981 मध्ये मत्स्य महाविद्यालय सुरु करण्यात आले आहे. महाविद्यालयातील तीन वर्षांचे प्रशिक्षण यशस्वीरित्या पूर्ण करणाऱ्यांना पदवी प्रदान करण्यात येते.

31.5 समुद्रात पकडलेले मासे जवळपास 50 मच्छिमारी बंदारावर उतरविण्याची सुविधा जिल्ह्यात उपलब्ध आहे. तसेच मोठ्या बोटोना बंदर सुविधा उपलब्ध व्हाव्यात म्हणून रत्नागिरी येथे मिरकरवाडा येथे मत्स्यप्रकल्प उभारण्यात आला आहे.

9. वीज

32) शहर व ग्रामीण विद्युतीकरण

2001 च्या जनगणनेप्रमाणे जिल्ह्यातील सर्व 10 शहरांचे व 1538 गावांचे मार्च 2001 अखेर विद्युतीकरण झालेले आहे. जिल्ह्यात 4 ओसाड गावे असून एक पूर्ण गाव धरणाच्या पाण्याखाली गेल्यामुळे तेथे विद्युत पुरवठा करण्यात आलेला नाही. ओसाड गावापैकी चिपळूण व लांजा तालुक्यात प्रत्येकी 1 गाव व राजापूरमध्ये 2 गावे आहेत तसेच धरणप्रस्त किंजळे गाव हे संगमेश्वर तालुक्यात आहे. सर्वसामान्यपणे जिल्ह्यातील एकेका गावात पांच ते बारा पर्यंत वाड्यांचा समावेश असतो. एका वाडीतून दुसऱ्या वाडीपर्यंतचे अंतर 1 कि.मी. पासून 8 कि.मी. पर्यंत असते. त्यामुळे बर नमुद केलेल्या विद्युतीकरण झालेल्या गावातील सर्व वाड्यांना वीजेची सुविधा उपलब्ध आहे असे म्हणता येणार नाही.

33) वीजेचे पंपसेट

2005-06 मध्ये जलसिंचनाकरिता जिल्ह्यात 377 विजेवर चालणारे नवीन पंप बसविण्यात आले.

34) वीजेचा वापर

2005-06 मध्ये जिल्ह्यात 585560 हजार किलोवॉट तास वीजेचा वापर करण्यात आला. त्यापैकी उद्योगाकरिता 57.87 टक्के, घरगुती वापराकरिता 27.35 टक्के, व्यापार व लघुउद्योगासाठी 9.48 टक्के, सार्वजनिक दिवाबत्तीसाठी 0.82 टक्के, शेतीसाठी 0.94 टक्के आणि इतर कामांसाठी 3.54 टक्के वीज वापरण्यात आली. मार्च 2006 अखेर विद्युत वापराकरिता देण्यात आलेल्या विद्युत संबधनांची (इलेक्ट्रीक कनेक्शन) संख्या 3.73 लाख होती.

35) विद्युत निर्मिती

चिपळूण तालुक्यामध्ये पोफळी येथे जलविद्युत निर्माण करणारा राज्यातील प्रमुख प्रकल्प आहे. त्याशिवाय त्याप्रकल्पालगतच अलोर/कोळंबेवाडी येथे सुध्दा वीज निर्मितीकरण्याचा प्रकल्प आहे तसेच एरॉन या खाजगी कंपनीचा गुहागर तालुक्यातील अर्जनवेल येथे विद्युत निर्मिती करण्याचा प्रकल्प नव्याने स्थापन झाला आहे.

10. खनिजे आणि उद्योग

36) खनिजे

36.1 जिल्ह्यात प्रमुख तसेच गौण अशा दोन्ही प्रकारच्या खनिजाचे साठे आहेत. रत्नागिरी तालुक्यात पूर्णगड ते मालगुंड या संमुद्र किना-यालगत इल्मेनाईट मिळते. सिलीकाचे साठे राजापूर तालुक्यामध्ये आढळून येतात. येथे 7.5 दशलक्ष टन सिलीकाचा साठा असल्याचा अंदाज आहे. मंडणगड, दापोली तालुक्यात बॉक्साइटचे साठे उपलब्ध आहेत. राजापूर, दापोली आणि चिपळूण तालुक्यात गाळाची माती (clay) सापडते त्याचा उपयोग मंगलोरी कौले, विटा, फरश्या व भांडी तयार करण्याकरिता होतो.

36.2 जिल्ह्यात जांभ्या खडकांच्या हमारती दगडाचा भरपूर साठा आहे. दरवर्षी हमारती दगडाचे मोठ्या प्रमाणात उत्खनन करण्यात येते. तसेच बांधकामासाठी आवश्यक असलेल्या वाळूचा साठाही जिल्ह्यात मुबलक प्रमाणात आहे.

37) उद्योग व औद्योगिक वसाहती

37.1 जिल्ह्यामध्ये 2004 अखेर नोंदणी झालेल्या एकूण 314 कारखान्यापैकी 41 कारखाने बंद होते. 273 चालू कारखान्यामध्ये 11340 कामगार होते. त्यापैकी 50 ते 99 कामगार असलेल्या 23 कारखान्यामध्ये 12.80 टक्के कामगार काम करीत होते. 100 ते 499 कामगार असलेल्या 21 कारखान्यामध्ये 35.52 टक्के कामगार काम करीत होते. 500 व त्यापेक्षा अधिक कामगार असलेले जिल्ह्यात फक्त 4 कारखाने होते व त्यात 25.34 टक्के कामगार काम करीत होते.

37.2 जे.के. फाईल्स, एल अँड टी, हेन्केल, नोसिल व फिनोलेक्स हे जिल्ह्यातील प्रमुख कारखाने आहेत. जे.के. फाईल्समध्ये औद्योगिक कानसिचे उत्पादन केले जाते. तर एल अँड टी मध्ये सिमेंटचे उत्पादन होते. हेन्केल व नोसिल या दोन कारखान्यात रासायनिक पदार्थांचे उत्पादन होते. फिनोलेक्स हा कारखाना रत्नागिरी तालुक्यात रनपार गोळप येथे कार्यान्वित झाला असून तेथे प्लॅस्टीककरीता आवश्यक असणा-या पावडरचे उत्पादन होते.

11. वाहतूक व दळणवळण

38) रस्ते

जिल्ह्यात एकूण 6992 कि.मी. लांबीचे रस्ते (नगरपरिषद हद्द सोडून) असून त्यापैकी 4688 कि.मी. डांबरी आणि 1885 कि.मी. खडीचे पक्के रस्ते आहेत. एकूण रस्त्यापैकी 25.36 टक्के रस्त्यांचे परिरक्षण शासनाच्या सार्वजनिक बांधकाम विभागातर्फे तर 74.64 टक्के लांबीच्या रस्त्यांचे परिरक्षण जिल्हा परिषदेमार्फत केले जाते.

39) नोंदणी झालेली मोटार वाहने

2004-05 मध्ये जिल्ह्यात नोंदणी झालेल्या वाहनांची संख्या 112172 होती. सन 2005-06 यावर्षी यामध्ये वाढ होऊन एकंदर वाहनांची संख्या 122078 झाली. दुचाकी वाहने 66.08 टक्के, मोटारी आणि स्टेशन वॅगन्स व जीप 10.83 टक्के, टॅक्सी 0.23 टक्के, तीन चाकी वाहने (रिक्षा) 11.64 टक्के, प्रवासी बसेस 0.65, चार माल वाहतूक वाहने 10.40 व उर्वरीत 0.17 टक्के अशी वाहने आहेत. त्यापैकी डिझेलवर चालणारी 17.27 टक्के व पेट्रोलवर चालणारी 82.73 टक्के वाहने त्यांच्या प्रकारानुसार आहेत.

40) प्रवासी वाहतूक

महाराष्ट्र राज्य परिवहन महामंडळाद्वारे जिल्ह्यात प्रवासी वाहतूक केली जाते. 2005-06 मध्ये 53276 कि.मी. लांबीच्या 913 मार्गावर 599 बसगाड्यांद्वारे वाहतूक केली गेली. या वाहतूकीपासून महामंडळाला या वर्षात रु. 11012.13 लाख हलके उत्पन्न मिळाले. प्रत्येक दिवशी सरासरी 216.86 हजार प्रवाशांची वाहतूक केली गेली व प्रत्येक प्रवाशांमार्गे (दरदिवशी) रु. 13.91 हलके सरासरी उत्पन्न मिळाले. मुंबई, पणजी (गोवा) या सागरी मार्गावरून होणारी बोट वाहतूक बरीच वर्षे बंद आहे.

41) रेल्वे वाहतूक

मुंबई - मंगलोर या मार्गावर रेल्वे वाहतूक सुरु करण्याकरिता योजना तयार करण्यात आली आणि त्याकरिता कोकण रेल्वे महामंडळ स्थापन करण्यात आले आहे. कोकण रेल्वे हा या शतकातील सर्वात मोठा रेल्वे प्रकल्प असून 760 कि.मी. लांबीच्या या प्रकल्पाचे काम पूर्ण झाले आहे. रत्नागिरी जिल्ह्यातील ब्राँडगेज मार्गाची लांबी 194 कि.मी. एवढी आहे. डिसेंबर 1996 पासून रत्नागिरी - मुंबई रेल्वे प्रवासी वाहतूक सुरु करण्यात आली आणि मुंबई - मंगलोर रेल्वे प्रवासी वाहतूक 1998 सालापासून सुरु करण्यात आलेली आहे. जिल्ह्यात एकूण 15 रेल्वे स्टेशन आहेत.

42) डाक व तार घरे

2005-06 मध्ये जिल्ह्यातील 653 गावांत 660 पोस्ट कार्यालये होती. त्यापैकी 67 पोस्ट कार्यालयात तार करण्याची सुविधा उपलब्ध होती. जिल्ह्यामध्ये एक लाख लोकसंख्येसाठी (प्रक्षेपित) 39 पोस्टाची कार्यालये होती.

43) दूरध्वनी

2005-06 मध्ये जिल्ह्यात 85485 दूरध्वनी कार्यरत होते. त्यापैकी सर्वांत अधिक रत्नागिरी तालुक्यात 25046 दूरध्वनी कार्यरत होते. त्यानंतर चिपळूण तालुक्यात 17326, संगमेश्वर 8992, खंड 3655, दापोली 3653,

राजापूर 5957, गुहागर 5110, मंडणगड 3113 व लांजा 2633 याप्रमाणे दूरध्वनी कार्यरत होते. 2005-06 या वर्षी जिल्ह्यामध्ये दरलाख लोकसंख्येमागे (प्रक्षेपित) दूरध्वनीचे प्रमाण 4814 आहे. सर्वात अधिक प्रमाण दरलाख लोकसंख्येमागे (प्रक्षेपित) 7903 हतके रत्नागिरी तालुक्यात असून सर्वात कमी दूरध्वनीचे प्रमाण लांजा तालुक्यात दर लाख लोकसंख्येमागे (प्रक्षेपित) 2243 असे आहे.

12. कामगार आणि रोजगार

44) रोजगार

सन 2003-04 मध्ये जिल्ह्यातील खाजगी आणि सार्वजनिक क्षेत्रात कामे करणा-या कर्मचा-यांची संख्या 43362 होती. 2004-05 मध्ये थोडी वाढ होऊन ती 43726 झाली. त्यापैकी सार्वजनिक क्षेत्रात 30740 (70.30 टक्के) कर्मचारी तर राहिलेले 12986 (29.70 टक्के) कर्मचारी खाजगी क्षेत्रात होते.

45) सार्वजनिक आणि खाजगी क्षेत्रातील रोजगार

2004-05 मध्ये खाजगी क्षेत्रातील एकूण 12986 कर्मचा-यापैकी कृषि क्षेत्रात 242 (1.86 टक्के) सामुहीक, सामाजिक आणि व्यक्तीगत सेवा यामध्ये 5124 (39.46 टक्के), वस्तू निर्माण क्षेत्रात 5406 (41.63 टक्के), वित्त पुरवठा, विमा, स्थावर मालमत्ता आणि व्यापारविषयक सेवा यामध्ये 1899 (14.62 टक्के) आणि घाऊक व किरकोळ व्यापार आणि हॉटेल व्यवसाय यामध्ये 293 (2.30 टक्के) कर्मचारी गुंतलेले होते. उर्वरित 17 (0.13 टक्के) कर्मचारी परिवहन, गोदामे, दळणवळण, बांधकाम, खाणकाम तसेच वीजनिर्मिती यामध्ये गुंतलेले होते. सार्वजनिक क्षेत्रात असलेल्या 30740 कर्मचा-यापैकी सर्वाधिक म्हणजे 18402 (59.86 टक्के) कर्मचारी सामुहिक, सामाजिक आणि व्यक्तीगत सेवेमध्ये गुंतलेले होते. परिवहन, गोदामे व दळणवळण सेवेत 4050 (13.18 टक्के) कर्मचारी, बांधकामसेवेत 3537 (11.51 टक्के) कर्मचारी व राहिलेले 4751 (15.45 टक्के) कर्मचारी इतर उद्योगात गुंतलेले होते.

46) रोजगार आणि विनियम

जिल्ह्यात रत्नागिरी येथे जिल्हा शासकीय रोजगार विनियम केंद्र आहे. 31 डिसेंबर 2005 रोजी नोकरी मिळविण्याकरिता 48465 उमेदवारांची नावे नोंदविलेली होती. नोंदणी केलेल्या उमेदवारांपैकी 172 (0.35 टक्के) उमेदवाराना नोकरी मिळाली. यापैकी 23.84 टक्के उमेदवाराना खाजगी क्षेत्रात तर उरलेल्या 76.16 टक्के उमेदवाराना सार्वजनिक क्षेत्रात नोकरी मिळाली. नोकरी मिळाल्यापैकी 47 उमेदवार (27.33 टक्के) अनुसूचित जाती/जमातीचे होते. सन 2005 मध्ये 970 जागा जाहीर केल्या होत्या त्यापैकी 17.73 टक्के जागांवर नेमणूका करण्यात आल्या.

47) रोजगार हमी योजना

2004-05 सालात रोजगार हमी योजनेवर एकूण 1463.03 लक्ष खर्च करण्यात आले असून त्यामधून 5.24 लक्ष मनुष्यदिवस निर्मिती झाली. 2004-05 मध्ये रस्त्यांची 37 कामे पूर्ण करण्यात आली यावर्षी कच्च्या बांधा-यांची कामे मंजूर करण्यात आलेली नाहीत. तसेच फलोत्पादनाच्या कामासाठी 864.70 लक्ष खर्च झालेला असून यावर्षात 2862.45 हेक्टर क्षेत्रात फळझाडांची लागवड करण्यात आली.

48) औद्योगिक प्रशिक्षण संस्था

रत्नागिरी येथे 2 व चिपळूण येथे 1 शासकीय औद्योगिक प्रशिक्षण संस्था असून 1996-97 या वर्षापासून गुहागर, मंडणगड, खेड, संगमेश्वर आणि राजापूर या 5 तालुक्यामध्ये तर 1997-98 या वर्षापासून दापोली व लांजा या 2 तालुक्यात याप्रमाणे प्रत्येक तालुक्यात एक संस्था नव्याने सुरु करण्यात आलेली आहे. अशाप्रकारे सर्व तालुक्यामध्ये संस्था कार्यान्वित झाल्या असून जिल्ह्यात एकूण 10 शासकीय औद्योगिक प्रशिक्षण संस्था कार्यरत आहेत. सर्व संस्थांमध्ये विविध मान्यताप्राप्त व्यावसायिक अभ्यासक्रमांचे प्रशिक्षण दिले जाते. त्यामधील एकूण प्रवेश क्षमता 1576 आहे त्याशिवाय जिल्ह्यात 5 अशासकीय औद्योगिक प्रशिक्षण संस्था असून त्यातील प्रवेश क्षमता 300 इतकी आहे.

13. आर्थिक गणना

49) कृषि व बिगर कृषि आस्थापना

49.1 वर्ष 1998 मध्ये आर्थिक गणना घेण्यात आली. आर्थिक गणनेत बिगरशेती व शेती (निवडक) क्षेत्रातील स्वकार्यरत उद्योग व आस्थापनाविषयक माहिती गोळा करून संकलीत करण्यात आली.

49.2 रत्नागिरी जिल्ह्यामध्ये कृषी व बिगर कृषी उद्योगांची संख्या 49190 आहे. यापैकी 78.92 टक्के आस्थापना ग्रामीण तर केवळ 21.08 टक्के आस्थापना नागरी भागात होत्या. एकूण आस्थापनापैकी 41521 (84.41 टक्के) खाजगी तर 979 (1.99 टक्के) आस्थापना सहकारी क्षेत्रात व 6690 (13.60 टक्के) सार्वजनिक क्षेत्रात होत्या. एकूण आस्थापनेच्या 4.99 टक्के आस्थापनाचे मालक अनुसूचित जातीचे तर 3.93 टक्के आस्थापनाचे मालक अनुसूचित जमातीचे होते. एकूण आस्थापनापैकी 22.23 टक्के आस्थापना परिसर नसलेल्या जागेत कार्यान्वित होत्या तर केवळ 21.11 टक्के आस्थापनेमध्ये उत्पादनासाठी विजेचा वापर करण्यात येत होता.

50) कामगार

कृषि व बिगर कृषी आस्थापनांमध्ये 139463 कामगार काम करीत होते. यापैकी 71.41 टक्के कामगार ग्रामीण भागात तर 28.59 टक्के कामगार नागरी भागात काम करीत होते. एकूण कामगारांपैकी वंतनावर काम करणाऱ्या कामगार 99115 (71.07 टक्के) होते. जिल्ह्यातील प्रत्येक आस्थापनेत सरासरी 3 कामगार काम करीत होते तर ग्रामीण व नागरी भागातील आस्थापनेकरिता हेच प्रमाण 3 व 4 असे होते.

51) उद्योग गट

एकूण 49190 आस्थापनापैकी किरकोळ व्यापार या उद्योग गटात सर्वाधिक म्हणजे 15325 (31.15 टक्के) आस्थापना होत्या व त्यामध्ये एकूण कामगारांपैकी 26560 (19.04 टक्के) कामगार काम करीत होते. सामूहिक, सामाजिक, व्यक्तीगत सेवा या उद्योग गटाचा दुसरा क्रमांक लागतो. त्यामध्ये एकूण 13242 (26.92 टक्के) आस्थापना होत्या. कामगार संख्येच्या दृष्टिकोनातून विचार केलास या आस्थापनेमध्ये 45384 (32.54 टक्के) कामगार काम करीत होते. वस्तू निर्माण या उद्योग गटात 5370 (10.92 टक्के) आस्थापना होत्या. या आस्थापनेमध्ये 23740 (17.02 टक्के) कामगार काम करीत होते उर्वरित उद्योग गटातील 15253 (31.01 टक्के) आस्थापनेमध्ये 43779 (31.40 टक्के) कामगार गुंतलेले होते.

13) सहकारी क्षेत्रातील आस्थापना

बिगर कृषि सहकारी क्षेत्रात असणाऱ्या एकूण 970 आस्थापनापैकी 844 (87.01 टक्के) आस्थापना ग्रामीण भागात तर 126 (12.99 टक्के) आस्थापना नागरी भागात होत्या. कृषि सहकारी क्षेत्रात असणाऱ्या फक्त 9 आस्थापनापैकी 8 ग्रामीण भागात तर केवळ 1 आस्थापना नागरी भागात होती.

53) स्वकार्यरत उद्योग

रत्नागिरी जिल्ह्यातील "सर्व गट मिळून एकत्र" या गटातील स्वकार्यरत उद्योगांची एकूण संख्या 30567 आहे. यापैकी ग्रामीण भागात 24592 (80.45 टक्के) व नागरी भागात 5975 (19.55 टक्के) उद्योग आहेत. स्वकार्यरत उद्योगातील व्यक्तींची संख्या 40348 असून त्यापैकी ग्रामीण भागात 32787 (81.26 टक्के) व नागरी भागात 7561 (18.74 टक्के) व्यक्ती आहेत.

14. सहकार**54) सहकारी संस्था**

- 54.1 31 मार्च, 2005 रोजी संपणाऱ्या वर्षामध्ये जिल्ह्यात सर्व प्रकारच्या 1970 सहकारी संस्था होत्या.
- 54.2 एकूण संस्थापैकी 373 (18.94 टक्के) कृषी पतसंस्था होत्या. 345 (17.51 टक्के) बिगर शेती पतसंस्था तर उर्वरित 1252 (63.55 टक्के) बिगर कृषी व बिगर पतसंस्था होत्या.
- 54.3 एकूण संस्थापैकी 207 (10.51 टक्के) दुग्धव्यवसाय करणाऱ्या, घरबांधणी करणाऱ्या 336 (17.06 टक्के), मत्स्यव्यवसाय करणाऱ्या 84 (4.26 टक्के) तसेच ग्राहक भांडारे 78 (3.96), कामगार कंत्राट संस्था 93 (4.72 टक्के) व उर्वरित 1172 (59.49) संस्था इतर प्रकारच्या होत्या.
- 54.4 जिल्ह्यामधील सर्व संस्थांतील एकूण सभासदांपैकी 40.42 टक्के सभासद कृषी पत संस्थांतील होते. 39.19 टक्के सभासद बिगर शेती पतसंस्था यामधील होते तर 20.39 टक्के सभासद हे उर्वरित संस्थांतील होते.
- 54.5 सहकारी बँकापैकी जिल्हा मध्यवर्ती सहकारी बँकेने 31-3-2005 अखेर 7281.13 लाख रुपये कर्जाचे वितरण केले होते. त्यापैकी 55.67 टक्के कर्ज अल्प मुदतीचे, 2.27 टक्के कर्ज मध्यम मुदतीचे तर राहिलेले 42.06 टक्के कर्ज दीर्घ मुदतीचे होते. त्याच वर्षाअखेर 27284.15 लाख रुपयांचे कर्ज योजित होते.

15. बँका**55) कर्ज व टेदी**

2005-06 मध्ये जिल्ह्यात बँकांच्या शाखा असलेली एकूण 121 गावे व शहरे होती. जिल्ह्यात वर्गिकृत 14 बँका असून बँकांची शाखा कार्यालय 100 इतकी आहेत. जिल्ह्यातील वर्गिकृत बँकांमध्ये 2005-06 या वर्षात एकूण 195822 लाख रुपयांच्या टेदी आहेत.

16. वस्तूंच्या किंमती**56) किंमती**

- 56.1 2004 च्या तुलनेत 2005 या वर्षी वाढलेल्या प्रमुख वस्तूंच्या किंमती सरासरी प्रती किलो/लीटर पुढीलप्रमाणे होत्या. ज्वारी संकरीत 12.24, काबुली चणा 37.83, हरभरा डाळ 27.38 तुरडाळ 35.94, मूग डाळ 34.84, उडीदडाळ 31.83, मसुरडाळ 31.40, साबुदाणा 25.60, साखर 18.68, गुळ पिवळा 25.22, वनस्पती तूप 60.00, दुध म्हशीचे 20.00, बाकडाचे मांस 140.00, कॉबडो (बांदलर) न सोललेली 51.50, अंडो कॉबडोची सुधारित

- 21.17, हळद पावडर 5.94, बटाटे 10.20, कांदे 8.94, लसूण 4.24, केळी (जळगाव) 12.73, पेट्रोल 44.45, प्रसाधन साबण 13.00, ब्रेड (स्थानिक) 9.00, गॅस सिलिंडर (स्वयंपाकाचा) 296.68, टाळकम पावडर (पॉन्डस/तत्सम) 28.25, टूथपेस्ट (कोलगेट साधी/तत्सम) 25.21,
- 56.2 मागील वर्षाच्या तुलनेत 2005 या वर्षामध्ये कमी झालेल्या काही प्रमुख वस्तूंच्या किंमती प्रती किलो/लिटर पुढीलप्रमाणे होत्या. तांदुळ 16.00, गहू 13.67, ज्वारी (देशी) 11.37, बाजरी 8.00, पांढरा वाटाणा 20.00, शेंगदाणे 35.88, रवा 13.66, गोडतेले भुईमुगाचे सुंटे 63.03, खोबरेल तेल 8.00, म्हशीचे शुध्द तूप 200, ताजे मासे 106.25, गरम मसाला पावडर 17.35, काडपेटी 0.50,
- 56.3 1982 हे पायाभूत वर्ष धरून मुंबई या केंद्राचा 2005-06 या वर्षाचा कामगारांसाठी ग्राहक किंमतीचा सर्वसाधारण सरासरी निर्देशांक 619.33 होता. 2005-06 या वर्षाचा सर्वसाधारण सरासरी निर्देशांक हा एप्रिल 2005 मध्ये वाढ होउन तो मे 05 मध्ये कमी झाला असून जून 2005 पासून डिसेंबर 05 पर्यंत त्यामध्ये वाढ झाली आहे. जानेवारी 06 ते मार्च 06 साठी पायाभूत वर्ष 2001=100 असल्याने जुनी व नविन मालिका जोडणारा गुणक मुंबई 5.38 वापरून सरासरी काढण्यात आली असल्याने त्यामध्ये जानेवारी 06 पासून निर्देशांकात घट झाली आहे.

17. शिक्षण

57) शैक्षणिक सुविधा

- 57.1 जिल्ह्यात सन 2005-06 मध्ये 2735 प्राथमिक शाळा, 295 माध्यमिक शाळा, 72 उच्च माध्यमिक (कनिष्ठ महाविद्यालयासह) शाळा होत्या तसेच सन 2004-05 मध्ये 22 महाविद्यालये होती. एक लाख लोकसंख्येमागे (प्रक्षेपित) प्राथमिक शाळांची संख्या 154 होती.
- 57.2 जिल्ह्यात 2005-06 यावर्षी प्राथमिक, माध्यमिक व उच्चमाध्यमिक (कनिष्ठ महाविद्यालयासह) संस्थामध्ये एकूण विद्यार्थी 336789 एवढे होते त्यापैकी प्राथमिक 59.17 टक्के, माध्यमिक 23.43 टक्के, उच्च माध्यमिक (कनिष्ठ महाविद्यालयासह) 17.40 टक्के होते तसेच सन 2004-05 मध्ये 10497 विद्यार्थी महाविद्यालयात शिक्षण घेणारे होते.
- 57.3 2005-06 मधील विद्यार्थ्यांपैकी अनुसूचित जातीचे 30387 अनुसूचित जमातीचे 5216 एवढे विद्यार्थी होते.

18. आरोग्य

58) आरोग्य विषयकसेवा

- 58.1 जिल्ह्यामध्ये 2004-05 अखेर शासन व स्थानिक संस्थांची मिळून 13 रुग्णालये, 10 दवाखाने, 2 प्रसूतिगृहे व 66 प्राथमिक आरोग्यकेंद्रे तसेच 374 उपकेंद्रे होती त्यामध्ये एकूण 168 डॉक्टर काम करीत होते. वरील सर्व वैद्यकीय संस्थामध्ये 1451 खाटांची व्यवस्था होती. यावर्षात 50900 आंतररुग्णावर उपचार करण्यात आले. बाह्य रुग्ण म्हणून उपचार केलेल्या रुग्णांची संख्या 1115700 एवढी होती.
- 58.2 सन 2003 मध्ये एकूण 28995 जन्म झाले. दर हजार लोकसंख्येकरिता (प्रक्षेपित) जन्माचे प्रमाण 16.33 होते. त्यावर्षी मृत्यू पावलेल्यांची संख्या 11910 होती. दर हजार लोकसंख्येकरिता (प्रक्षेपित) मृत्युचे प्रमाण 6.71 होते.

59) कुटूंब कल्याण कार्यक्रम

सन 2004-05 मध्ये जिल्ह्यात एकूण 70 कुटूंब नियोजन केंद्रे होती. एकूण 12931 व्यक्तीवर निर्बिजीकरणाची शस्त्रक्रीया करण्यात आली. ज्यांच्यावर अशी शस्त्रक्रीया करण्यात आली त्यापैकी 2.98 टक्के पुरुष व 97.02 टक्के स्त्रिया होत्या. याशिवाय 11024 स्त्रियांनी लुप बसवून घेतले होते. जिल्ह्यात मार्च, 2005 अखेर 108618 जननक्षम जोडपी आहेत.

60) पिण्याच्या पाण्याच्या सोयी व टंचाईसंबंधी उपाययोजना

रत्नागिरी जिल्ह्यात 2001 प्रमाण वस्ती असलेल्या एकूण 1539 गावापैकी 1360 गावांना बाराही महिने पुरेसे पाणी उपलब्ध आहे. वाड्या व वस्त्यांचा विचार करता एकूण 5487 वाड्या व वस्त्यांपैकी 8084 वाड्या व वस्त्यांना बाराही महिने पुरेसे पाणी उपलब्ध आहे. सन 2005-06 टंचाई असलेल्या 179 गांवातील 403 वाड्यांना 48 टक्करने पाणीपुरवठा केला आहे. इतर साधनांमध्ये तालुक्यातील काही गावे व वाड्या यामध्ये पिण्याच्या पाण्याची ग्वाजगी सुविधा आहे तेथे शासकीय योजनाद्वारे काही उपाययोजना करण्यांत आलेली नाही.

19. वार्षिक योजना

61) जिल्हा नियोजन (जिल्हा योजनांतर्गत विकास कार्यक्रम)

जिल्ह्याची भौगोलिक रचना, उपलब्ध साधनसामग्री, शासनाने दिलेली वित्तीय मर्यादा इत्यादी बाबी विचारात घेऊन शासनाच्या नियोजन विभागाने ठरवून दिलेल्या निकषानुसार जिल्ह्याच्या सर्वांगीण विकासाचा आराखडा प्रतिवर्षी तयार करण्यात येतो. त्याप्रमाणे जिल्ह्यासाठी निधी प्राप्त झाला होता. त्याला अनुसरून 2005-06 मध्ये जिल्हा वार्षिक योजनेअंतर्गत (ओटीएसपी व विशेष घटक योजना धरून) रु. 37.18 कोटी खर्च करण्यात आला होता. त्याशिवाय स्टेटपुल कार्यक्रमांतर्गत (इयर मार्केड) रु.45.33 कोटी व अनुशेष कार्यक्रमांतर्गत रु.44.76 कोटी याप्रमाणे एकूण रु. 127.86 कोटी इतका खर्च करण्यात आला आहे.

62) वीस कलमी कार्यक्रम

या कार्यक्रमांतर्गत 2005-06 या वर्षासाठी प्रमुख कलमाखालील साध्य खालीलप्रमाणे होते.

- स्वर्ण जयंती ग्राम स्वरोजगार योजना या कार्यक्रमाखाली 1999 लाभार्थींना लाभ देण्यात आला आहे.
- जवाहर ग्राम समृद्धी योजनेखाली एकंदर 17.36 लाख मनुष्य दिवस निर्मिती झाली.
- अनुसूचित जातीच्या कुटुंबांना अर्थसहाय्य या कार्यक्रमाखालील विविध योजनांद्वारे 1059 कुटुंबांना अर्थसहाय्य करण्यात आले.
- अनुसूचित जमातीच्या कुटुंबांना अर्थसहाय्य या कार्यक्रमांखालील विविध योजनांद्वारे 38 कुटुंबांना अर्थसहाय्य करण्यात आले.
- इंदिरा आवास योजना कार्यक्रमांतर्गत 2012 घरकुले बांधण्यात आली.
- पंप संचांचे विद्युतीकरण कार्यक्रमाखाली 377 पंप संच बसविण्यात आले.
- बायोगॅस संच बसविणे या योजनेखाली 150 बायोगॅस बसविण्यात आले.

63) स्वर्ण जयंती ग्राम स्वरोजगार योजना

1997 मध्ये पूर्ण झालेल्या पाहणीनुसार जिल्ह्यात एकूण 119669 कुटुंबे वारिद्रय रेषेखाली होती. ही कुटुंबे जिल्ह्यातील एकूण कुटुंब संख्येच्या 36.70 टक्के इतकी होती. 2004-05 या वर्षी एकूण लाभार्थी 2137 होते.

64) एकात्मिक बालविकास सेवा योजना

बालकांचा सर्वांगीण विकास होण्याकरिता त्यांच्या गर्भावस्थेत तसेच जन्मानंतरचे वातावरणात सुधारणा व्हावी यासाठी एकात्मिक बाल विकास सेवा योजना जिल्ह्यातील सर्व तालुक्यात राबविण्यात येत आहे. या योजनेअंतर्गत सहा वर्षांपेक्षा कमी वर्षाची मुले, गर्भवती स्त्रीया व अंगावर पाजणा-या-माता यांना त्यांच्या आरोग्याची तपासणी, रोगप्रतिबंधक उपाय, पुरक आहार, वैद्यकीय सेवा यांचा लाभ मिळतो. तसेच बालकांना पूर्वशालेय व शाळाबाह्य शिक्षण व 15 ते 45 पर्यंतच्या सर्व स्त्रीयांना आहार आरोग्य यासंबंधी शिक्षण देण्यात येते.

65) पश्चिम घाट विकास योजना

पश्चिम घाट क्षेत्रातील डोंगराळ व दुर्गम अशा भागांचा विकास करण्यासाठी माहे डिसेंबर, 1974 पासून ही योजना सुरु करण्यात आली असून योजनेत रत्नागिरी जिल्ह्यातील खेड, चिपळूण, संगमेश्वर, लांजा व राजापूर या पाच तालुक्यांचा समावेश आहे. उर्वरित तालुक्यांचा या योजनेत समावेश करण्यासाठी मागणी आहे.

या कार्यक्रमांतर्गत मृदसंधारण, फलोत्पादन, सामाजिक कमीकरण, वन, लघुपाटबंधारे रेशीम उद्योग, साकब कार्यक्रम, पशुसंरक्षण, मत्स्यव्यवसाय अशा स्वरूपाच्या योजनांचा समावेश आहे.

20. इतर

66) नगरपरिषदा

जिल्ह्यात एकूण 4 नगरपरिषदा आहेत. सन 2005-06 मध्ये या सर्व नगरपरिषदांचे उत्पन्न 5440 लाख रुपये होते. निरनिराळ्या विकास कार्यक्रमांवर या नगरपरिषदांनी 4042 लाख रुपये खर्च केले. एकूण उत्पन्नाच्या 19.98 टक्के उत्पन्न हे नगरपालिकांच्या करापासून मिळाले. एकूण खर्चापैकी सार्वजनिक आरोग्य व सांघी या करीता 24.91 टक्के, शिक्षणाकरिता 8.26 टक्के तसेच सामान्य प्रशासनासाठी 17.62 टक्के खर्च झाला. रत्नागिरी नगरपरिषदेचे उत्पन्न व खर्च सर्वात जास्त असून राजापूर नगरपरिषदेचे उत्पन्न व खर्च सर्वात कमी आहे.

67) नगरपंचायत

जिल्ह्यात एकूण 1 (दापोली) नगरपंचायत आहे. सन 2005-06 मध्ये या नगरपंचायतीचे उत्पन्न 465 लाख रुपये होते. निरनिराळ्या विकास कार्यक्रमांवर या नगरपंचायतीने 225 लाख रुपये खर्च केले. एकूण उत्पन्नाच्या 12.90 टक्के उत्पन्न हे नगरपंचायतीच्या करापासून मिळाले. एकूण खर्चापैकी सार्वजनिक आरोग्य व सांघी या करीता 18.22 टक्के, शिक्षणाकरिता खर्च झाला असून सामान्य प्रशासनासाठी 02.67 टक्के खर्च झाला.

3) अग्निशामक दल

रत्नागिरी, खेड, चिपळूण आणि राजापूर येथील नगरपरिषदाकडे तसेच नगर पंचायत दापोली येथे अग्निशामक दल आहेत.

69) मनोरंजन

सन 2005-06 मध्ये जिल्ह्यात एकूण 4 चित्रपटगृहे होती त्यांची प्रत्येक खेळासाठी आसन क्षमता 1948 होती तसेच जिल्ह्यात 15 सरकारमान्य व्हिडीओ गृहे असून त्याची आसन क्षमता 560 आहे.

70) पर्यटन विकास

सुध्दीसौंदर्याने नटलेल्या या रत्नागिरी जिल्ह्यामध्ये पर्यटकांना मंत्रमुग्ध करतील अशी अनेक स्थळे आहेत. महाराष्ट्र पर्यटन विकास महामंडळाने रत्नागिरी जिल्ह्यातील गणपतीपुळे या निसर्गरम्य धार्मिक ठिकाणी पर्यटन स्थळ विकसित करून पर्यटकांना आवश्यक सुविधा उपलब्ध करून दिल्या आहेत त्याचप्रमाणे मालेश्वर तालुका संगमेश्वर व वेळणेश्वर तालुका गुहागर या स्थळांचे काम विकासाच्या दृष्टीने हाती घेतले आहे त्यामुळे दिवसेंदिवस पर्यटकांची संख्या वाढत आहे. जिल्ह्यातील समुद्रकिनारे, खाड्या, ऐतिहासिक किल्ले, लहान धबधबे, गरम पाण्याचे झरे, प्रसिध्द देवालये, प्राचीन कालीन गुंफा, द-याखी-यातील निसर्गरम्य परिसर पर्यटकांना आकर्षित करतील या दृष्टीने रत्नागिरी सिंधुदुर्ग प्रादेशिक नियोजन मंडळाने जिल्ह्यातील 77 स्थळांचा अभ्यास करून ती विकसित करता येतील असे आपल्या अहवालात नमूद केले आहे.

2. त्यानंतर पर्यटन विकासाला चालना देण्यासाठी शासनाच्या गृह विभागाकडील निर्णय दिनांक:-8 नोव्हेंबर-1996 अन्वये राज्यातील नागरी व ग्रामीण भागातील अनेक प्रसिध्द यात्रास्थळे, ऐतिहासिक, सांस्कृतिक, निसर्गरम्य स्थळे इत्यादी पर्यटनांच्यादृष्टीने विकसित करण्यासाठी निर्णय झालेला आहे त्याप्रमाणे अशा स्थळांचे 'अ', 'ब' आणि 'क' अशा तीन श्रेणीमध्ये वर्गीकरण करण्यात आले आहे त्याप्रमाणे सद्य:स्थितीत रत्नागिरी जिल्ह्यात 'अ' श्रेणीमध्ये कोणतेही पर्यटनस्थळ अंतर्भूत नाही. 'ब' आणि 'क' पर्यटन स्थळाबाबतचा तपशिल पुढीलप्रमाणे आहे.

'ब' वर्गीय पर्यटन स्थळे :- यामध्ये जिल्ह्यातील 1. गणपतीपुळे 2. पावस 3. वेळणेश्वर 4. पन्हेळेकाडी 5. थिबोपॅलेस या 5 केंद्राचा समावेश होतो या श्रेणीतील ठिकाणे राज्याच्या अर्थसंकल्पीय साधनसंपत्तीमधून विकसित करावयाची आहेत त्याप्रमाणे या केंद्राचा विकास करण्यासाठी सविस्तर आराखडा तयार करून तो शासनास सादर करण्यात आला असून त्यामधील काही कामे आता प्रगतीपथावर आहेत.

'क' वर्गीय पर्यटन स्थळे :- जिल्ह्यातील 34 ठिकाणे 'क' वर्गीय पर्यटन स्थळे म्हणून शासनाने घोषित केली असून ती पुढीलप्रमाणे आहेत.

1. आरवली 2. गुहागर 3. मारळ 4. धामापूर तलाव 5. केळशी 6. आंगले 7. शृंगारपूर 8. नरेंद्रगड 9. वेबरुख 10. राजापूर, गरमपाण्याचे झरे 11. जामगे 12. रावतळे 13. परशुराम 14. मालगुंड 15. काळकेवाडी 16. कसबा संगमेश्वर 17. मांडवी 18. मांचाळ 19. गंधारेश्वर (चिपळूण) 20. गणेशगुळे 21. राजापूर 22. वाडीलिंबू 23. माडबन 24. दापोली 25. हसोळ 26. धुमाळी 27. शिरंबे 28. भैरवगड 29. डेरचण 30. मालेश्वर 31. हेदवी 32. भगवती किल्ला 33. उन्हरे 34. बाणकोट या श्रेणीतील ठिकाणे जिल्हा नियोजन समितीने केलेल्या तरतुदीप्रमाणे ती टप्प्या-टप्प्याने विकसित करावयाची आहेत त्याप्रमाणे यामधील काही केंद्रांचा विकास करण्यासाठी कामांना मंजूरी देण्यात आली असून त्यामधील काही कामे आता प्रगतीपथावर आहेत.

जिल्ह्यात फलोद्यान, मच्छिमारी यावर आधारित प्रक्रीया करणा-या लघुउद्योगांना अजून बराच वाव आहे. तसेच पर्यटन केंद्राचा विकास केला तर पर्यटन व्यवसायाला जिल्ह्याच्या अर्थव्यवस्थेत स्थान मिळू शकेल. जिल्ह्याला निसर्गाचे बरदान आहे त्याप्रमाणे फलोद्यान, मच्छिमारी व पर्यटन याद्वारे जिल्ह्याचा चांगला विकास होऊ शकेल व त्यादृष्टीने शासन प्रयत्नशील आहे.

जिल्हा सामाजिक व आर्थिक समालोचन सन 2005-06

दृष्टिक्षेपात जिल्हा

जिल्हा : रत्नागिरी

अ.क्र.	बाब	परिमाण	जिल्हा	महाराष्ट्र
1	2	3	4	5
एक	प्राकृतिक रचना			
1	भौगोलिक स्थान			
	1.1 उत्तर अक्षांश	अंश	16.30 ते 18.04	16.4 ते 22.1
	1.2 पूर्व रेखांश	अंश	73.02 ते 73.52	72.6 ते 80.9
	1.3 क्षेत्रफळ	000 चौ.कि.मी.	8.33	308.00
2	प्रशासकीय रचना			
	2.1 तहसिल	संख्या	9	353
	2.2 शहरे #	संख्या	10	378
	2.3 एकूण गावे	संख्या	1543	43711
	2.4 पैकी निर्जन गावे	संख्या	4	2616
दोन	स्थानिक स्वराज्य संस्था			
•1	महानगरपालिका	संख्या	—	22
2.1	नगरपरिषदा	संख्या	4	222
2.2	नगरपंचायत	संख्या	1	उ.ना.
3	कटकमंडळे	संख्या	—	7
4	पंचायत समित्या	संख्या	9	350
5	ग्रामपंचायती	संख्या	848	27920
तीन	लोकसंख्या (2001)			
1	ग्रामीण	हजार	1505	55778
2	नागरी	हजार	192	41101
3	एकूण	हजार	1697	96879
4	पुरुष	हजार	794	50401
5	स्त्रिया	हजार	902	46478
6	स्त्रिया प्रति हजार पुरुष	संख्या	1136	922
7	अनुसूचित जातींची लोकसंख्या	हजार	25	9882
	7.1 एकूण लोकसंख्येशी प्रमाण	टक्के	1.44	10.2
8	अनुसूचित जमातींची लोकसंख्या	हजार	20	8577
	8.1 एकूण लोकसंख्येशी प्रमाण	टक्के	1.18	8.85
9	घनता (लोकसंख्या प्रति चौ.कि.मी.)	संख्या	207	315
10	साक्षरतेचे प्रमाण			
	10.1 ग्रामीण	टक्के	73.32	70.4
	10.2 नागरी	टक्के	83.26	85.5
	10.3 एकूण	टक्के	75.05	76.9
	10.4 पुरुष	टक्के	85.89	86.0
	10.5 स्त्रिया	टक्के	65.77	67.0
	10.6 साक्षरतेमध्ये जिल्ह्याचा राज्यात क्रमांक	क्रम संख्या	एकोणीसावा	दुसरा
			1997	1997-98
11	वारिदय रेषेवतील ग्रामीण कुटुंबे	लाख	1.20	3.80

गणना शहरासह

पूढ चालू

1	2	3	4	5
चार	जिल्हा उत्पन्न अंदाज			
1	चालू किमतीनुसार -2004-05 (प्रारंभिक)			
	1.1 एकूण उत्पन्न (स्थूल)	कोटी रु.	5205	371878 *
	1.2 दरडाई उत्पन्न (स्थूल)	रुपये	30351	36423
	1.3 एकूण उत्पन्न (निव्वळ)	कोटी रु.	4666	328451
	1.4 दरडाई उत्पन्न (निव्वळ)	रुपये	27206	32170
2	स्थिर किमतीनुसार (1993-94)			
	2.1 एकूण उत्पन्न (स्थूल)	कोटी रु.	2880	208253
	2.2 दरडाई उत्पन्न (स्थूल)	रुपये	16792	20397
	2.3 एकूण उत्पन्न (निव्वळ)	कोटी रु.	2574	182389
	2.4 दरडाई उत्पन्न (निव्वळ)	रुपये	15007	17864
पाच	कृषि		1999-2000	2003-04 अस्थायी
1	भौगोलिक क्षेत्र	हजार हेक्टर	816	30758
2	जंगलव्याप्त क्षेत्र	हजार हेक्टर	6	5214
3	जंगलव्याप्त क्षेत्राचे भौगोलिक क्षेत्राशी प्रमाण	टक्के	0.72	16.95
4	शेतीला उपलब्ध नसलेली जमीन			
	4.1 बिगर- शेती चापराखालील	हजार हेक्टर	21	1390
	4.2 पडीत आणि लागवडीलायक नसलेली	हजार हेक्टर	198	1725
	4.3 एकूण (4.1 + 4.2)	हजार हेक्टर	219	3115
5	पडीत जमिनीव्यतिरिक्त लागवड न केलेली इतर जमीन			
	5.1 कायम गुरचरण व इतर	हजार हेक्टर	28	1249
	5.2 झाडे-झुडपांखालील	हजार हेक्टर	49	251
	5.3 लागवडीलायक परंतु पडीत	हजार हेक्टर	138	917
6	पडीत जमीन			
	6.1 चालू पड	हजार हेक्टर	55	1364
	6.2 इतर पड	हजार हेक्टर	66	1216
7	पिकाखालील क्षेत्र			
	7.1 पिकाखालील निव्वळ क्षेत्र	हजार हेक्टर	255	17432
	7.2 दुसोटा क्षेत्र	हजार हेक्टर	35	4758
	7.3 एकूण पिकाखालील क्षेत्र	हजार हेक्टर	290	22190
8	ओलित खालील क्षेत्र 2003-04			
	8.1 निव्वळ ओलित क्षेत्र	हजार हेक्टर	4	2944
	8.2 एकूण ओलित क्षेत्र	हजार हेक्टर	5	3636
9	महत्वाच्या पिकाखालील क्षेत्र			
	9.1 तृणधान्य	हजार हेक्टर	107	9217
	9.2 कडधान्य	हजार हेक्टर	4	3384
	9.3 तेलबिया	हजार हेक्टर	7	3028***
	9.4 ऊस	हजार हेक्टर	-	उ. ना.
	9.5 कापूस	हजार हेक्टर	-	2840
10	पर्जन्य (सरासरी)	मि.मी.	4318	उ.ना.

* प्रारंभिक अंदाज

** अंदाजित

पूढे चालू

1	2	3	4	5
11	जमीन बहिरी धारण क्षेत्र		1990-91	1995-96
	11.1 क्षेत्र 2 हेक्टरपेक्षा कमी	हजार	194	66925
	11.2 क्षेत्र 2 ते 10 हेक्टर	हजार	95	110083
	11.3 क्षेत्र 10 हेक्टरपेक्षा जास्त	हजार	11	13733
सहा	जलसिंचन पूर्ण झालेले पाटबंधारे प्रकल्प व त्यांखालील लाभक्षेत्र			
1	मोठे पाटबंधारे प्रकल्प	संख्या	—	32
	1.1 लाभक्षेत्र (निर्मित सिंचन क्षमता 30/6/2005 पर्यंत)	हजार हेक्टर	—	2327
2	मध्यम पाटबंधारे प्रकल्प	संख्या	4	173
	2.1 लाभक्षेत्र (निर्मित सिंचन क्षमता 30/6/2005 पर्यंत)	हजार हेक्टर	18	692
3	लघु पाटबंधारे प्रकल्प (राज्यक्षेत्र)	संख्या	37	2274
	3.1 लाभक्षेत्र	हजार हेक्टर	14	984
	सिंचन विहिरीखाली भिजणारे क्षेत्र	हजार हेक्टर	3	597**
सात	पशुसंवर्धन (पशुगणना -2003) *			
1	एकूण पशुधन	हजार	626	36775
2	गो जातीय	हजार	481	16303
3	महिषवर्गीय	हजार	61	6145
4	मेंढ्या व शेळ्या	हजार	39	13779
5	कोंबड्या व बदके	हजार	1069	37968
आठ	सहकार क्षेत्र (2004-05)			
1	सहकारी संस्था	संख्या	1970	184390
2	प्राथमिक कृषि सहकारी पतसंस्था	संख्या	371	21091
	2.1 सभासद संख्या	हजार	267	11840
	2.2 दिलेली कर्जे	लाख रु.	3183	411497
	2.2 येणे कर्जे	लाख रु.	5561	815126
3	सहकारी दुग्धसंस्था	संख्या	207	26277
नऊ	वीज (31-03-06)			
1	विद्युतीकरण झालेली गावे	संख्या	1538	40351***
2	वीज पुरवठा केलेले कृषी पंप संच	हजार	11	2573
3	विजेचा वापर			
	3.1 घरगुती	दशलक्ष कि.वॅ.तास	160	12916
	3.2 वाणिज्यिक	दशलक्ष कि.वॅ.तास	56	5420
	3.3 औद्योगिक	दशलक्ष कि.वॅ.तास	339	22515
	3.4 कृषि	दशलक्ष कि.वॅ.तास	6	10733
	3.5 इतर	दशलक्ष कि.वॅ.तास	25	76
	3.7 एकूण (3.1 ते 3.5)	दशलक्ष कि.वॅ.तास	586	51660

* अस्थायी **सिंचन स्थितीदर्शक अहवाल 2005-06 जलसंपदा विभाग

पृष्ठ 3/3

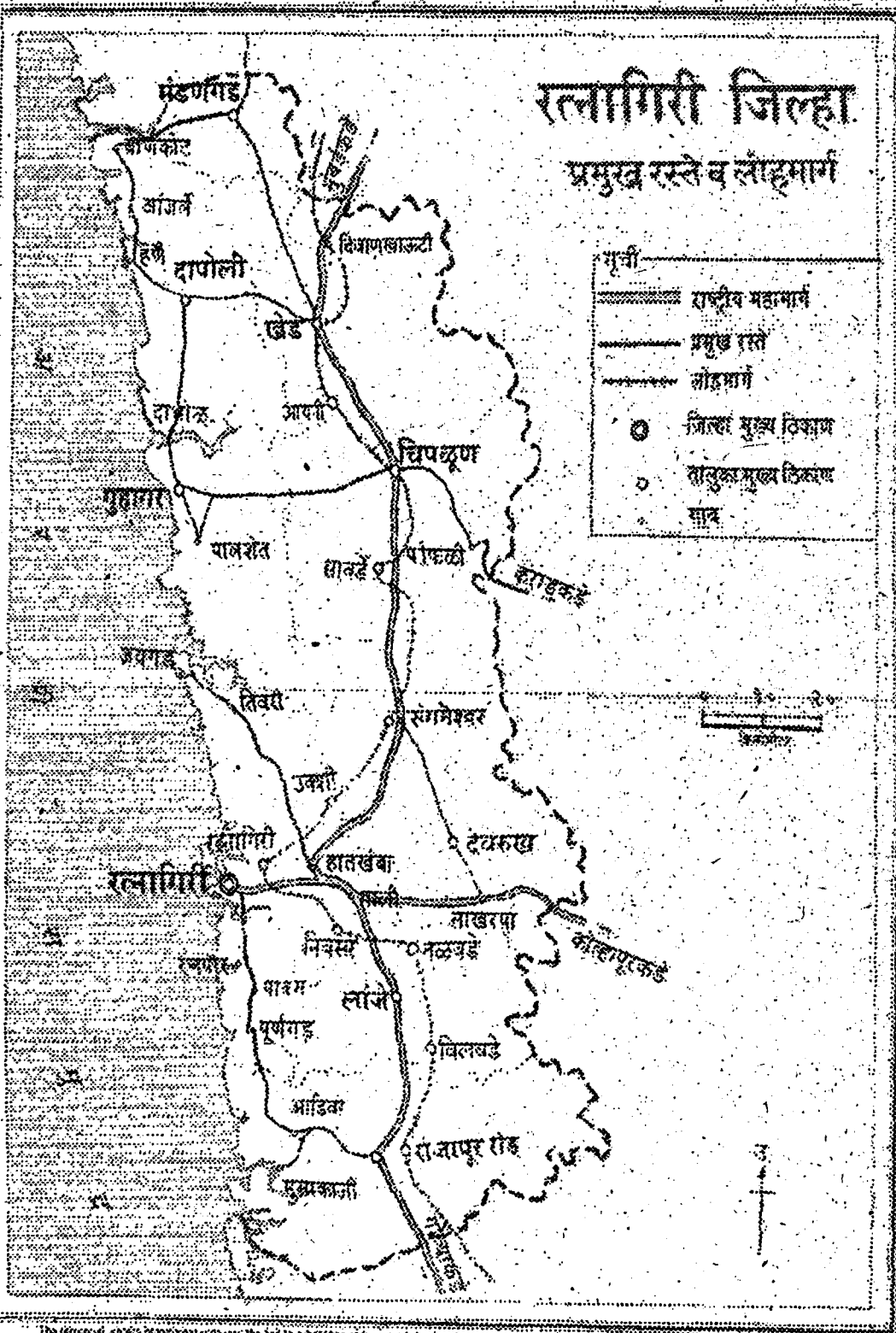
*** महाराष्ट्र राज्य विद्युत मंडळ मुंबई

1	2	3	4	5
दहा	परिवहन व दळणवळण (31-03-2005)			
1	रेल्वे मार्गाची एकूण लांबी	कि.मी.	194	5527
2	रस्त्यांनी जोडलेली गावे			
	2.1 बारमाही	संख्या	1445	38262
	2.2 हंगामी	संख्या	95	1515
3	रस्त्यांची लांबी (पृष्ठांकित)			
	3.1 राष्ट्रीय महामार्ग (2005 अखेर)	कि.मी.	275	4367
	3.2 राज्य महामार्ग	कि.मी.	849	33406
	3.3 प्रमुख जिल्हामार्ग	कि.मी.	1398	48824
	3.4 इतर जिल्हामार्ग	कि.मी.	1273	44792
	3.5 ग्रामीण रस्ते	कि.मी.	3197	97913
	3.6 एकूण (3.1 ते 3.5)	कि.मी.	6992	229302
बारा	नोंदणीकृत कारखाने व रोजगार (2004-05)			
1	नोंदणीकृत कारखाने	संख्या	314	35849
2	नोंदणीकृत चालू कारखाने (त्यांतील कामगार)	संख्या	273	29256
		संख्या	11340	1192619
3	साखर कारखाने (साखरेचे उत्पादन)	संख्या	-	101
		हजार मॅ. टन	-	22.33
4	सहकारी सूत गिरण्या	संख्या	-	191
बारा	कर्मचारी गणना (1 जुलै 2005 रोजी भरलेली पदे)			
1	शासकीय	हजार	10	603
2	जिल्हा परिषदा	हजार	16	444
3	नगर परिषदा	हजार	1	569
4	महानगरपालिका	हजार	-	126
तेरा	शिक्षण क्षेत्र 2005-06			
1	प्राथमिक शिक्षण			अंदाजित
	1.1 एकूण शाळा	संख्या	2735	68644
	1.2 विद्यार्थी	हजार	199	11806
	1.3 शिक्षक	हजार	9	338
	1.4 प्रति शिक्षक विद्यार्थी	संख्या	22	35
2	माध्यमिक शिक्षण (उच्च माध्यमिकसह)			
	2.1 एकूण शाळा	संख्या	295	19480
	2.2 विद्यार्थी	हजार	79	10393
	2.3 शिक्षक	हजार	2	285
	2.4 प्रति शिक्षक विद्यार्थी	संख्या	32	38

	2	3	4	5
	2004-05			
	उच्च शिक्षण			
	3.1 संस्था	संख्या	22	1654
	3.2 एकूण विद्यार्थी	हजार	10	1094
4	तांत्रिक व व्यवसाय शिक्षण (2005-06)			
	4.1 व्यवसाय पदवी एकूण शिक्षण संस्था (प्रवेश क्षमता)	संख्या	3	278
		संख्या	300	52751
	4.2 व्यवसाय पदविका एकूण शिक्षण संस्था (प्रवेश क्षमता)	संख्या	8	508
		संख्या	527	61509
	4.3 शासकीय औद्योगिक प्रशिक्षण संस्था (प्रवेश क्षमता)	संख्या	10	361
		संख्या	1576	66124
	4.4 अशासकीय औद्योगिक प्रशिक्षण संस्था (प्रवेश क्षमता)	संख्या	5	202
		संख्या	300	25676
केंद्रा	सार्वजनिक आरोग्य (2004-05)			
1	रुग्णालये	संख्या	13	1028
2	दवाखाने	संख्या	10	2058
	प्राथमिक आरोग्य केंद्रे	संख्या	66	1807
	प्राथमिक आरोग्य उपकेंद्रे	संख्या	374	उ.ना.
	प्राथमिक आरोग्य पथके	संख्या	उ.ना.	177
केंद्रा	आदिवासी कल्याणकारी योजना (2005-06)			
1	आदिवासी आश्रमशाळा (त्यांतील विद्यार्थी)	संख्या	2	1091
		संख्या	686	397034
केंद्रा	मागासवर्गीयांसाठी कल्याणकारी योजना (2005-06)			
1	मागासवर्गीयांसाठी वसतिगृहे (त्यांतील विद्यार्थी)	संख्या	40	271
		संख्या	1935	22668
केंद्रा	सार्वजनिक वितरण व्यवस्था 2005-06			
1	रात भावाची दुकाने	संख्या	819	50033
2	पुरविलेला एकूण साव			
	2.1 गहू	हजार टन	24	392
	2.2 तांदूळ	हजार टन	32	228
3	शासकीय गोदामे (साठवण क्षमता)	संख्या	13	1010
		हजार टन	10	587

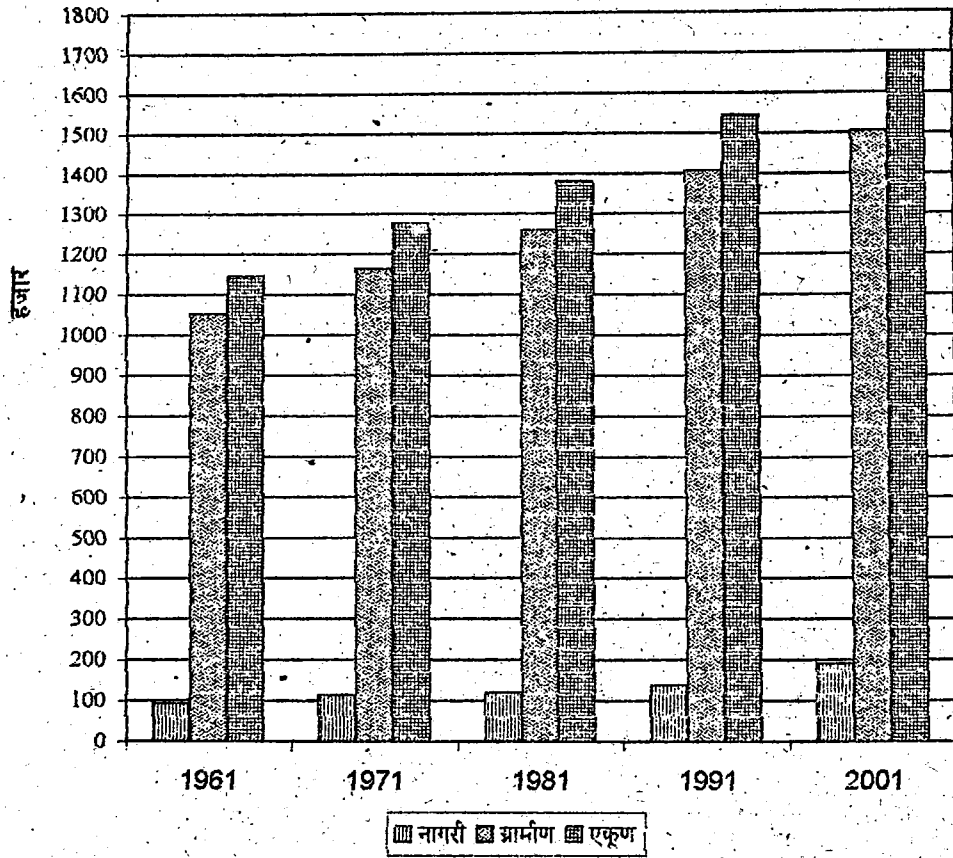
रत्नागिरी जिल्हा

प्रमुख रस्ते व लोहमार्ग

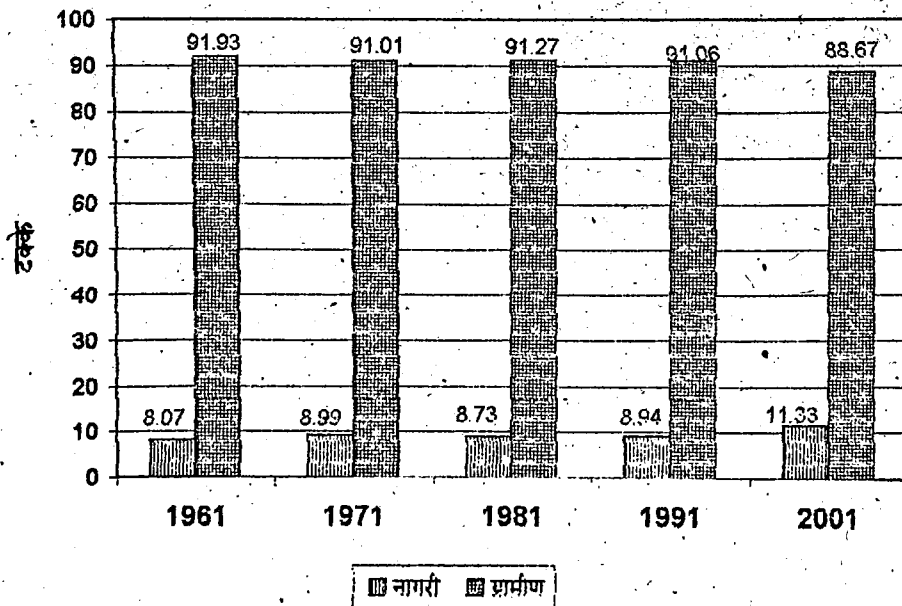


The geographical names in this map are for reference only. The Government of India is not responsible for any errors or omissions. © Government of India 2015.

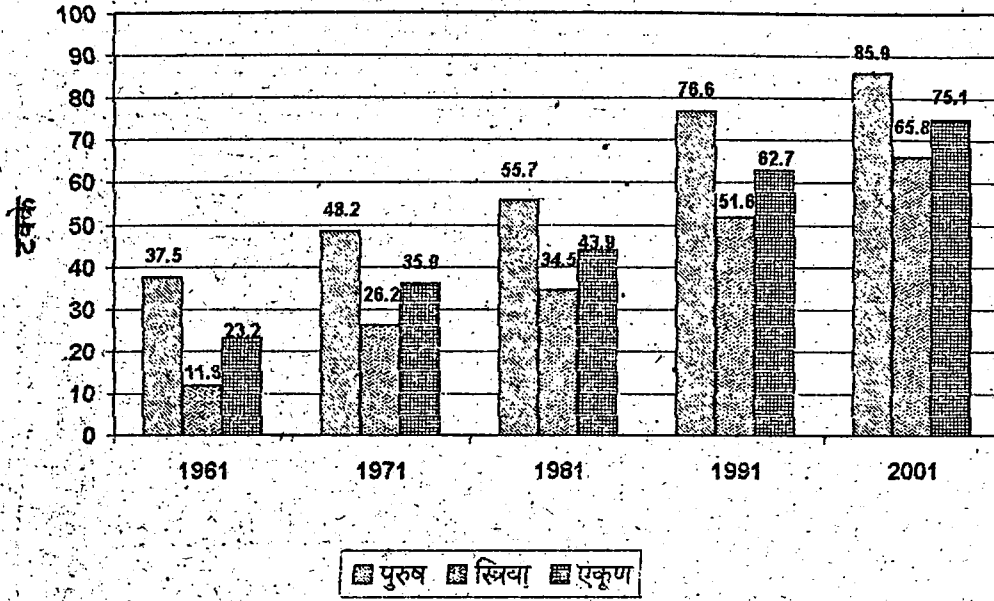
आलेख क्र.1
जिल्ह्याची लोकसंख्या
(जनगणनेनुसार)



आलेख क्र.2
जिल्ह्यातील ग्रामीण व नागरी लोकसंख्येचे प्रमाण
(जनगणनेनुसार)

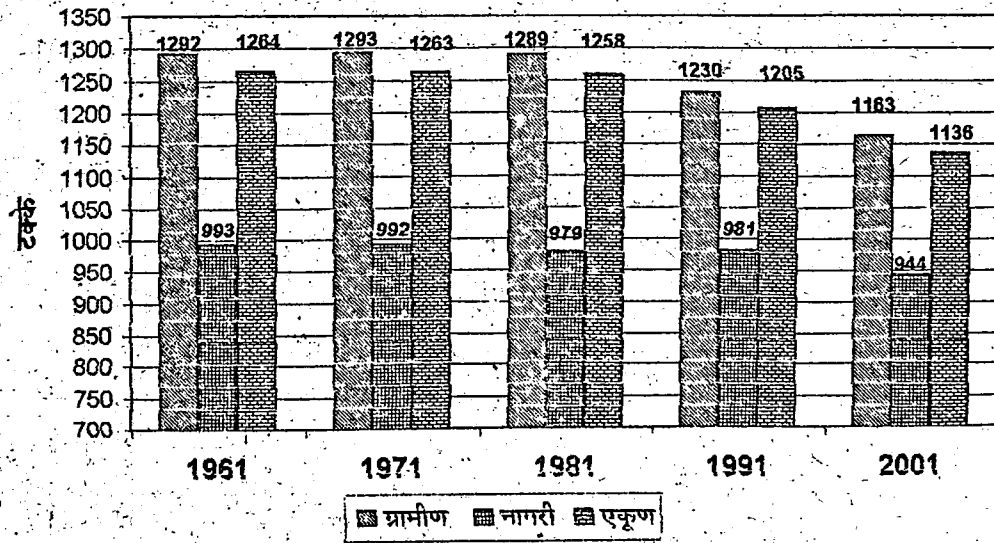


आलेख क्र.3
जिल्ह्यातील साक्षरतेचे प्रमाण
(जनगणनानुसार)



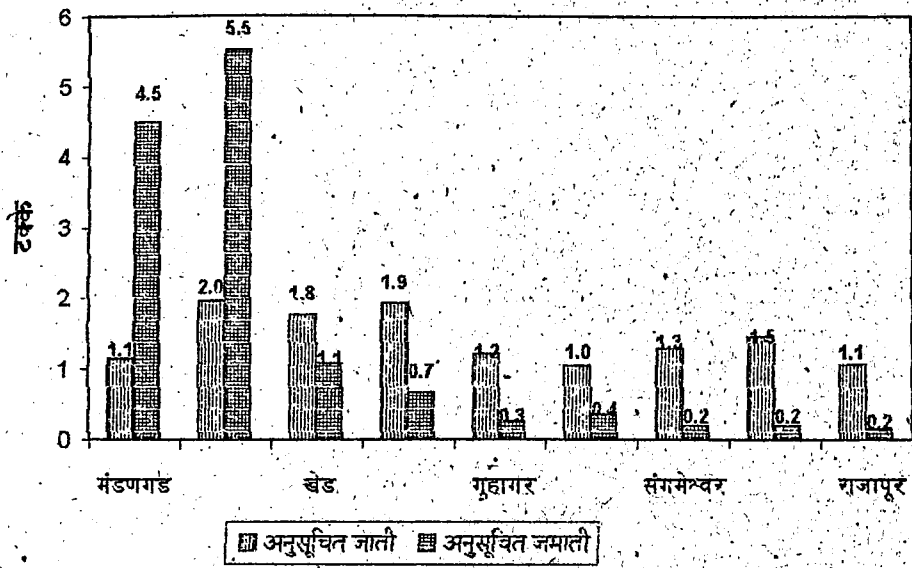
पुरुष स्त्रिया एकूण

आलेख क्र.4
जिल्ह्यातील स्त्री-पुरुष प्रमाण
(जनगणनानुसार)



ग्रामीण नागरी एकूण

आलेख क्र.5
जिल्ह्यातील अनुसूचित जाती/जमातीच्या लाकसंख्येची तहसिलनिहाय टक्केवारी
(जनगणना 2001 नुसार)



भाग : 2

सांख्यिकी तक्ते

पान 1 ते 81

जिल्हा - रत्नागिरी

संदर्भ कालावधी- 1960 ते 2006

अनु.	बाब	परिमाण	संदर्भ वर्ष						
			1960-61	1970-71	1980-81	1990-91	2000-01	2004-05	2005-06
	2	3	4	5	6	7	8	9	10
क्षेत्रफळ व लोकसंख्या :								2001	2001
1	क्षेत्रफळ	चौ.कि.मी.	8249	8249	8249	8326	8326	8326	8326
2	गावे	संख्या	1115	1115	1392	1519	1543	1543	1543
3	शहरे	संख्या	9	11	9	8	10	10	10
4	एकूण लोकसंख्या	हजार	1146	1279	1379	1544	1696	1697	1697
5	शहरी लोकसंख्येचे प्रमाण	टक्के	8.07	8.99	8.73	8.94	11.33	11.33	11.33
6	घनता (लोकसंख्या प्रति चौ.कि.मी.)	संख्या	139	155	167	185	207	207	207
7	स्त्रिया प्रति एक हजार पुरुष	संख्या	1264	1263	1258	1205	1136	1136	1136
दोन साक्षरतेचे प्रमाण								2001	2001
1	पुरुष	टक्के	37.48	48.23	55.65	76.64	85.89	85.89	85.89
2	स्त्रिया	टक्के	11.83	26.19	34.66	51.61	65.77	65.77	65.77
3	एकूण	टक्के	25.16	35.89	43.87	62.70	75.05	75.05	75.05
4	ग्रामीण	टक्के	22.74	33.49	41.54	64.15	73.32	73.32	73.32
5	नागरी	टक्के	49.54	60.14	68.33	84.01	88.26	88.26	88.26
तीन स्थानिक स्वराज्य संस्था									
1	महानगरपालिका	संख्या	-	-	-	-	-	-	-
2	नगरपरिषदा	संख्या	4	4	4	4	4	4	4
3	नगरपंचायत	संख्या	-	-	-	-	1	1	1
4	कटक मंडळे	संख्या	-	-	-	-	-	-	-
5	पंचायत समित्या	संख्या	9	9	9	9	9	9	9
6	ग्राम पंचायती	संख्या	666	739	750	789	846	848	848
क्षेत्रवार जिल्हा व दरडोई उत्पन्न (चालू किमतीनुसार)									
1	निव्वळ जिल्हा उत्पन्न	कोटी रु	-	-	-	-	2739	4666	4666
2	निव्वळ दरडोई उत्पन्न	रुपये	-	-	-	-	16185	27206	27206
3	राज्याच्या उत्पन्नात जिल्हाचा हिस्सा	टक्के	-	-	-	-	1.29	1.42	1.42
पाच कृषि व सिंचन									
1	जंगलव्याप्त क्षेत्र	शंभर हेक्टर	50	50	90	65	64	58	59
2	लागवडीलायक क्षेत्र	---"	5740	5890	5610	5845	5518	5639	5916
3	पिकांखालील एकूण क्षेत्र								
3.1	तृणधान्ये	शंभर हेक्टर	2510	1460	1370	1286	1104	1152	1071
3.2	कडधान्ये	---"	106	48	40	41	28	40	39
3.3	तेलबिया	---"	108	48	54	52	38	71	67
3.4	ऊस	---"	1	1	1	0	0	0	0
3.5	कापूस	---"	-	-	-	-	-	-	-
4	पिकांखालील निव्वळ क्षेत्र	---"	2490	2450	2210	2256	2507	2578	2552
5	दुसोटा क्षेत्राचे निव्वळ परतलेल्या क्षेत्राशी प्रमाण	टक्के	1.50	2.39	2.69	2.20	0.87	12.99	13.52
6	सिंचनाखालील स्थूल क्षेत्र	शंभर हेक्टर	30	40	40	24	37	26	54

पूढे चालू

अनु.	बाब	परिमाण	संदर्भ वर्ष						
			1960-61	1970-71	1980-81	1990-91	2000-01	2004-05	2005-06
1	2	3	4	5	6	7	8	9	10
7	सिंचनाखालील स्थूल क्षेत्राचे एकूण पिकांखालील स्थूल क्षेत्राशी प्रमाण	टक्के	1.19	1.59	1.91	1.03	1.45	0.90	1.85
8	निव्वळ सिंचन क्षेत्र	शंभर हेक्टर	30	40	30	16	28	25	45
9	कालव्यांदारे सिंचित क्षेत्र	---	-	10	उ.ना.	उ.ना.	उ.ना.	उ.ना.	उ.ना.
10	विहिरींदारे सिंचित क्षेत्र	---	10	10	10	6	27	22	27
11	इतर साधनांनी सिंचित क्षेत्र	---	20	20	20	10	1	4	18
सहा	कृषि अवजारे (कृषि गणना)								
1	लाकडी नांगर	हजार	128	135	155	152	152	126	126
2	लोकडोडी नांगर	हजार	0	0	0	0	0	2	2
3	बेलगाड्या	हजार	3	3	2	1	3	2	2
4	ट्रॅक्टर	हजार	-	0	0	-	0	0	0
5	सिंचनाकरिता तेलावर चालणारे पंप	हजार	0	0	0	0	0	1	1
6	सिंचनाकरिता विद्युत्पंप	हजार	0	0	1	0	2	4	4
7	उसाचे चरक								
7.1	शक्तीवर चालणारे	हजार	-	-	-	-	-	-	-
7.2	बेलाच्या मदतीने	हजार	0	0	0	0	0	0	0
सात	पशुधन (पशुगणना)		1972	1977	1982	1987	1997	2003	2003
1	एकूण पशुधन	हजार	623	633	648	734	778	626	626
2	दुभत्या गाया	---	52	41	59	65	66	59	59
3	दुभत्या म्हशी	---	27	17	18	20	21	17	17
4	शेंढ्या व मेंढ्या	---	37	70	78	30	60	39	39
5	कोबड्या व तत्सम पक्षी	---	724	814	1070	1087	1591	1069	1069
आठ	मत्स्य व्यवसाय								2004-05
1	एकूण मत्स्य उत्पादन (000)	मं. टन	उ.ना.	10	67	53	97	134	134
2	मच्छीमार सहकारी संस्था	संख्या	17	32	33	62	70	84	84
3	संस्थातील सभासद	संख्या	उ.ना.	उ.ना.	19616	20260	21341	21590	21590
नऊ									2004-05
1	संस्था								2004-05
1.1	कृषि पतसंस्था	संख्या	626*	683*	556*	378	382	375	375
1.2	बिगर कृषि पतसंस्था	संख्या	37*	151*	77*	78	277	345	345
1.3	उत्पादक संस्था	संख्या	उ.ना.	95*	197*	267	494	518	518
1.4	पणन संस्था	संख्या	उ.ना.	18*	18*	13	17	14	14
1.5	सामाजिक सेवा संस्था	संख्या	179*	122*	92*	144	393	718	718
2	सभासद								2004-05
2.1	कृषि पतसंस्था	संख्या	92532*	183271*	232074*	200842	242140	271434	271434
2.2	बिगर कृषि पतसंस्था	संख्या	6727*	25785*	67990*	88178	187473	254999	254999
2.3	उत्पादक संस्था	संख्या	उ.ना.	7676*	46410*	53756	74809	79373	79373
2.4	पणन संस्था	संख्या	उ.ना.	7738*	8704*	6488	8902	8623	8623
2.5	सामाजिक सेवा संस्था	संख्या	30521*	47336*	14355*	26139	43480	44639	44639

अनु.	बाब	परिमाण	संदर्भ वर्ष						
			1960-61	1970-71	1980-81	1990-91	2000-01	2004-05	2005-06
1	2	3	4	5	6	7	8	9	10
3	खेळते भाडवल								2004-05
3.1	कृषि पतसंस्था	लाख रुपये	50*	163*	454*	1359	3769	7701	7701
3.2	बिगर कृषि पतसंस्था	लाख रुपये	7*	169*	1086*	5587	32863	54611	54611
3.3	उत्पादक संस्था	लाख रुपये	उ.ना.	30*	611*	982	1755	1969	1969
3.4	पणन संस्था	लाख रुपये	उ.ना.	उ.ना.	उ.ना.	272	387	360	360
3.5	सामाजिक सेवा संस्था	लाख रुपये	129*	113*	137*	6676	39552	53984	53984
4	दिलेली कजे								2004-05
4.1	शेती पतसंस्था	लाख रुपये	27*	66*	169*	638	1500	3200	3200
4.2	बिगर शेती पतसंस्था	लाख रुपये	उ.ना.	उ.ना.	उ.ना.	3016	26576	47853	47853
4.3	उत्पादक संस्था	लाख रुपये	उ.ना.	उ.ना.	उ.ना.	उ.ना.	उ.ना.	उ.ना.	उ.ना.
4.4	पणन संस्था	लाख रुपये	उ.ना.	उ.ना.	उ.ना.	उ.ना.	उ.ना.	उ.ना.	उ.ना.
4.5	सामाजिक सेवा संस्था	लाख रुपये	105*	उ.ना.	उ.ना.	2773	25063	7797	7797
दहा	विजेचा वापर								
1	घरगुती	हजार कि.वॅ.तास	397*	3875*	19554*	59870	145440	166450	160150
2	वाणिज्यिक	हजार कि.वॅ.तास	433*	1783*	5277*	9210	49456	60880	55500
3	औद्योगिक	हजार कि.वॅ.तास	451*	5017*	16633*	92250	283150	312500	338870
4	कृषि	हजार कि.वॅ.तास	उ.ना.	उ.ना.	1503*	1170	11168	9340	5530
5	हतर	हजार कि.वॅ.तास	280*	1813*	8834*	2710	9923	28230	25510
6	एकूण	हजार कि.वॅ.तास	1561*	12433*	51801*	165210	499137	577400	585560
7	विद्युतीकरण झालेली गावे	संख्या	1	305	645	1388	1515	1538	1538
अकरा	वाहतूक व दळणवळण								
1	रस्त्यांची एकूण लांबी	कि.मी.	3809*	5283*	6838*	5141	6105	6992	6992
2	दर 100 चौ.कि.मी. क्षेत्रामागे रस्त्यांची लांबी	कि.मी.	29*	41*	52*	63	73	84	84
3	दरलाख लोकसंख्ये मागे रस्त्यांची लांबी;	कि.मी.	212*	263*	324*	367	371	408	408
4	एकूण मालवाहतूक वाहने	संख्या	215*	5737*	1371*	3233	9651	11857	12700
5	एकूण प्रवासी वाहने	संख्या	178*	7001*	6290*	19465	66933	100315	109378
6	रेल्वे मार्गांची एकूण लांबी	कि.मी.	-	-	-	-	194	194	194
7	डोक कार्यालये	संख्या	483*	683*	923*	626	654	660	660
8	तार कार्यालये	संख्या	51*	73*	117*	138	153	153	67
9	दूरध्वनी	संख्या	347*	1075*	8089*	5954	52221	82584	85485
बारा	नौदणिकृत कारखाने व रोजगार								
1	चालू कारखाने	संख्या	32	43	93	194	291	273	273
2	कामगारांची दैनिक उपस्थिती	संख्या	2384	2089	2558	6628	10574	11340	11340
तेरा	शिक्षण								
1	प्राथमिक								
1.1	संस्था	संख्या	2611*	2775*	3501*	2525	2704	उ.ना.	2735
1.2	विद्यार्थी	हजारात	274*	343*	380*	224	219	उ.ना.	199
1.3	शिक्षक	हजारात	7*	9*	12*	8	8	उ.ना.	9
1.4	प्रति शिक्षक विद्यार्थी	संख्या	40	37	30	26	26	उ.ना.	22

अनु.	बाब	परिमाण	संदर्भ वर्ष						
			1960-61	1970-71	1980-81	1990-91	2000-01	2004-05	2005-06
1	2	3	4	5	6	7	8	9	10
2	माध्यमिक व उच्च माध्यमिक								
2.1	संस्था	संख्या	101*	255*	264*	216	314	उ.ना.	295
2.2	विद्यार्थी	हजारात	20*	40*	94*	84	120	उ.ना.	79
2.3	शिक्षक	हजारात	1*	2*	4*	3	4	उ.ना.	2
2.4	प्रति शिक्षक विद्यार्थी	संख्या	23	19	26	27	33	उ.ना.	32
3	महाविद्यालये								2004-05
3.1	संस्था	संख्या	1*	7*	9*	4	5	उ.ना.	22
3.2	विद्यार्थी	हजारात	1*	3*	7*	6	5	उ.ना.	10
3.3	शिक्षक	हजारात	0*	0*	0*	0	0	उ.ना.	0
3.4	प्रति शिक्षक विद्यार्थी	संख्या	31	13	24	30	42	उ.ना.	23
चौदा	सार्वजनिक आरोग्य								2004-05
1	दवाखाने	संख्या	14*	14	16	9	9	10	10
2	रुग्णालये	संख्या	3*	4	6	13	13	13	13
3	प्राथमिक आरोग्य केंद्रे	संख्या	2*	18	18	67	66	66	66
4	प्राथमिक आरोग्य उपकेंद्रे	संख्या	उ.ना.	उ.ना.	उ.ना.	उ.ना.	374	374	374
5	खाटा	संख्या	149*	813	784	1165	1317	1451	1451
6	दरम्याखे खोफसंख्येभाषे खाटा	संख्या	15*	63	57	73	80	85	85
पंधरा	संक्रिये								
1	बँक शाखा	संख्या	40*	71*	103	202	197	222	252
2	दूरदर्शन केबल चालक	संख्या	-	-	-	-	-	264	247
3	दूरदर्शन केबल धारक	संख्या	-	-	-	-	-	33234	29401
4	गाबर गॅस संयंत्रे	संख्या	उ.ना.	उ.ना.	उ.ना.	10965	13710	14612	14762

टीप : 1) * या खुणेने दाखविलेली आकडेवारी जुन्या विभाजनपूर्व रत्नागिरी जिल्ह्याची आहे.

2) "0" म्हणजे अत्यल्प आकडेवारी.

3) अ.क्र.5-कृषि व सिंचनाची रकाना-9 व 10 मधील माहिती 1999-2000ची माहिती पूर्ण सुभारीत आहे.

4) शिक्षणामधील बाब-13 मधील 3 ची स्तंभ 9 व 10 ची माहिती सन 04-05 मध्ये उशीरा प्राप्त झाल्यामुळे ती सन 04-05च्या प्रकाशनात देता आली नाही ती 05-06 च्या प्रकाशनात स्तंभ 9 व 10 मध्ये दर्शविण्यात आली आहे.

5) अ. क्र.11-मधील 1 ते 3 ची स्तंभ 10 ची माहिती 2004-05ची आहे.

6) अ.क्र.14-सार्वजनिक आरोग्याची स्तंभ 10 ची माहिती 2004-05 ची आहे.

आधार : जिल्हा सांख्यिकी कार्यालय, रत्नागिरी.

लोकसंख्या विषयक निबडक आकडेवारी

जिल्हा : रत्नागिरी

संदर्भ वर्ष : 2001

अ. क्र.	बाब/ तहसिल	ग्रामीण/ नागरी	क्षेत्र चौ. कि. मी.	लोकसंख्या -2001			कुटुंबांची संख्या	लोकसंख्येची घनता	सी-पुरुष प्रमाण
				एकूण	पुरुष	स्त्रिया			
1	2	3	4	5	6	7	8	9	10
1	मंडणगड	एकूण	442.93	70593	31412	39181	16486	154	1247
		ग्रामीण	442.93	70593	31412	39181	16486	154	1247
		नागरी	--	--	--	--	--	--	--
2	दापोली	एकूण	868.83	193430	88093	105337	44278	206	1196
		ग्रामीण	850.11	177567	79971	97596	40757	185	1220
		नागरी	18.72	15863	8122	7741	3521	1182	953
3	खेड	एकूण	1023.45	194515	91710	102805	42544	178	1121
		ग्रामीण	1020.24	180702	84902	95800	39630	167	1128
		नागरी	3.21	13813	6808	7005	2914	3517	1029
4	चिपळूण	एकूण	1177.65	281081	135062	146019	61375	211	1081
		ग्रामीण	1158.85	224150	106060	118090	48899	182	1113
		नागरी	18.80	56931	29002	27929	12476	2036	963
5	गुहागर	एकूण	662.49	142259	66724	75535	32777	184	1132
		ग्रामीण	662.49	139052	65078	73974	32021	184	1137
		नागरी	--	3207	1646	1561	756	--	948
6	रत्नागिरी	एकूण	943.54	302261	148056	154205	65239	267	1042
		ग्रामीण	933.05	222641	106272	116369	48423	209	1095
		नागरी	10.49	79620	41784	37836	16816	5389	906
7	संगमेश्वर	एकूण	1255.46	214819	98109	116710	48551	165	1190
		ग्रामीण	1255.46	214819	98109	116710	48551	165	1190
		नागरी	--	--	--	--	--	--	--
8	लांजा	एकूण	757.49	113153	51866	61287	24850	140	1182
		ग्रामीण	757.49	100877	45587	55290	22209	140	1213
		नागरी	--	12276	6279	5997	2641	--	955
9	राजापूर	एकूण	1193.98	184666	83466	101200	41266	150	1212
		ग्रामीण	1187.79	174167	78244	95923	39064	143	1226
		नागरी	6.19	10499	5222	5277	2202	1587	1011
जिल्हा	एकूण	एकूण	8325.82	1696777	794498	902279	377366	185	1136
		ग्रामीण	8268.41	1504568	695635	808933	336040	170	1163
		नागरी	57.41	192209	98863	93346	41326	2405	944

पुढे चालू

जिल्हा : रत्नागिरी

संदर्भ वर्ष : 2001

अ. क्र.	बाब/ तहसिल.	बाब	गावांची संख्या	शहरांची संख्या	साक्षरता (%)			मागासवर्गीय (%)		प्रक्षेपित लोकसंख्या 1 मार्च 2006
					एकूण	पुरुष	स्त्रिया	अनसूचित जाती	अनसूचित जमाती	
1	2	3	11	12	13	14	15	16	17	18
1	मंडणगड	एकूण	109	-	74.25	84.97	66.05	1.14	4.49	73157
		ग्रामीण	109	-	74.25	84.97	66.05	1.14	4.49	उ.ना.
		नागरी	-	-	-	-	-	-	-	-
2	दापोली	एकूण	176	2	74.62	85.78	65.63	1.95	5.51	201881
		ग्रामीण	176	-	73.13	84.82	63.95	1.81	5.89	उ.ना.
		नागरी	-	2	90.80	94.80	86.62	3.56	1.25	उ.ना.
3	खड	एकूण	215	1	76.04	87.07	66.48	1.75	1.07	202821
		ग्रामीण	215	-	74.89	86.40	64.98	1.52	1.12	उ.ना.
		नागरी	-	1	90.71	95.06	86.54	4.63	0.46	उ.ना.
4	चिपळूण	एकूण	165	2	79.48	89.12	70.77	1.91	0.65	296410
		ग्रामीण	165	-	76.91	87.85	67.34	1.84	0.71	उ.ना.
		नागरी	-	2	89.63	93.68	85.08	2.19	0.38	उ.ना.
5	गुहागर	एकूण	121	1	72.61	85.98	61.12	1.21	0.26	147714
		ग्रामीण	121	-	72.16	85.72	60.55	1.20	0.22	उ.ना.
		नागरी	-	1	91.73	95.87	87.33	1.81	1.75	उ.ना.
6	रत्नागिरी	एकूण	199	2	79.63	87.67	72.02	1.03	0.36	320400
		ग्रामीण	199	-	77.03	87.19	67.97	0.70	0.21	उ.ना.
		नागरी	-	2	86.11	88.85	84.34	1.94	0.77	उ.ना.
7	संगमेश्वर	एकूण	198	-	71.70	83.31	62.28	1.29	0.19	222620
		ग्रामीण	198	-	71.70	83.31	62.28	1.29	0.19	उ.ना.
		नागरी	-	-	-	-	-	-	-	-
8	लांजा	एकूण	122	1	69.15	81.65	58.91	1.45	0.19	118366
		ग्रामीण	122	-	67.17	80.42	56.66	1.24	0.14	उ.ना.
		नागरी	-	1	85.35	90.35	80.07	3.16	0.62	उ.ना.
9	राजापूर	एकूण	238	1	69.77	82.16	59.93	1.06	0.16	192317
		ग्रामीण	238	-	68.60	81.31	58.62	1.02	0.15	उ.ना.
		नागरी	-	1	88.92	94.44	83.55	1.63	0.36	उ.ना.
जिल्हा	एकूण	एकूण	1543	10	75.05	85.89	65.77	1.44	1.18	1775685*
		ग्रामीण	1543	-	73.32	85.04	63.56	1.32	1.25	उ.ना.
		नागरी	-	10	88.26	91.67	84.66	2.40	0.66	उ.ना.

टीप : 1) रकाना क्र. 4 व 9 मधील माहिती जनगणना 1991 असून उर्वरीत माहिती 2001 च्या जनगणनेनुसार आहे

2) * फॅक्टर गुणांकामुळे बेरीज जुळत नाही.

आधार : जनगणना - 1991 व 2001

लोकसंख्या आणि वृद्धीदर

जिल्हा : रत्नागिरी

संदर्भ वर्ष : 1951 - 2011

जनगणना वर्ष	ग्रामीण/ नागरी	लोकसंख्या			दशवार्षिक	दशवार्षिक घटकावाढ
		एकूण	पुरुष	स्त्रिया	सराळ वृद्धीदर	वृद्धीदर
1	2	3	4	5	6	7
1951	एकूण	1076080	480706	595374	--	--
	ग्रामीण	1001752	444038	557714	--	--
	नागरी	74328	36668	37660	--	--
1961	एकूण	1146243	506211	640032	6.52	6.32
	ग्रामीण	1053739	459799	593940	5.19	5.06
	नागरी	92504	46412	46092	24.45	21.88
1971	एकूण	1278742	565096	713646	11.56	8.63
	ग्रामीण	1163771	507390	656381	10.44	7.50
	नागरी	114971	57706	57265	24.29	21.81
1981	एकूण	1379655	611029	768626	7.89	8.28
	ग्रामीण	1259279	550210	709069	8.21	7.63
	नागरी	120376	60819	59557	4.70	16.07
1991	एकूण	1544057	700190	843867	11.92	9.03
	ग्रामीण	1406001	630502	775499	11.65	8.47
	नागरी	138056	69688	68368	14.69	15.48
2001	एकूण	1695777	794498	902279	9.89	9.11
	ग्रामीण	1504568	695635	808933	7.01	8.14
	नागरी	192209	98863	93346	39.23	19.00
2011 प्रक्षेपित लोकसंख्या	एकूण	1838717	उ.ना.	उ.ना.	8.37	8.93
	ग्रामीण	उ.ना.	उ.ना.	उ.ना.	उ.ना.	उ.ना.
	नागरी	उ.ना.	उ.ना.	उ.ना.	उ.ना.	उ.ना.

आधार - जनगणना -2001.

शहरांची वर्गीवारी आणि त्यांची लोकसंख्या

जिल्हा : रत्नागिरी

संदर्भ वर्ष : 2001

अ. क्र.	शहराचे नाव	शहराचे वर्गीकरण	लोकसंख्या - 2001			लोकसंख्या वाढीचा दशवार्षिक
			एकूण	पुरुष	स्त्रिया	वृद्धीदर
1	2	3	4	5	6	7
1	दापोली	क वर्ग न.पंचायत	10414	5353	5061	+07.39
2	जालगाव	जनगणना शहर	5449	2769	2680	+100.00
3	खेड	क वर्ग न.पा.	13813	6808	7005	+22.37
4	चिपळूण	ब वर्ग न.पा.	46229	23343	22886	+34.80
5	खेडी	जनगणना शहर	10702	5659	5043	+100.00
6	गुहागर	जनगणना शहर	3207	1646	1561	+100.00
7	रत्नागिरी	ब वर्ग न.पा.	70383	37005	33378	+24.51
8	नाचण	जनगणना शहर	9237	4779	4458	+100.00
9	लांजा	जनगणना शहर	12276	6279	5997	+100.00
10	राजापुर	क वर्ग न.पा.	10499	5222	5277	+06.89
एकूण नागरी			192209	98863	93346	+39.23

आधार - जनगणना -2001.

मुख्य व सिमांतिक काम करणा-यांचे उद्योग गटनिहाय वर्गीकरण

जिल्हा - रत्नागिरी

संदर्भ वर्ष : 2001

अ. क्र.	काम करणा-यांचे क्षेत्र	एकूण	ग्रामीण	नागरी
1	2	3	4	5
मुख्य काम करणारे				
1	शेतकरी	292293	290737	1556
2	शेतमजूर	45128	44604	524
3	वस्तु निर्माण प्रक्रिया सेवा व दुरुस्त्या इ. घरगुती उद्योगात काम करणारे	9387	8202	1185
4	इतर काम करणारे	210805	155279	55526
5	एकूण मुख्य काम करणारे (1 ते 4)	557613	498822	58791
सिमांतिक काम करणारे				
6	शेतकरी	110268	109588	680
7	शेतमजूर	56817	56204	613
8	वस्तु निर्माण प्रक्रिया सेवा व दुरुस्त्या इ. घरगुती उद्योगात काम करणारे	5596	4895	701
9	इतर काम करणारे	33093	28810	4283
10	एकूण सिमांतिक काम करणारे (6 ते 9)	205774	199497	6277
काम करणा-यांचे वर्गीकरण				
11	एकूण काम करणारे	763387	698319	65068
12	काम करणा-यांचे एकूण लोकसंख्येशी टक्केवारी	44.99	46.41	33.85
13	एकूण काम न करणारे	933390	806249	127141
14	काम न करणा-यांचे एकूण लोकसंख्येशी टक्केवारी	55.01	53.59	66.15
15	रत्नागिरी जिल्ह्याची एकूण लोकसंख्या	1696777	1504568	192209

आधार - जनगणना -2001

लोकसंख्येचे धर्मानुसार आणि वयोगटानुसार वर्गीकरण

जिल्हा - रत्नागिरी

संदर्भ वर्ष : 2001

अ.क्र.	बाब	एकूण	ग्रामिण	नागरी
1	2	3	4	5
धर्मानुसार वर्गीकरण				
1	बौद्ध	120855	113848	7007
2	ख्रिश्चन	2866	2001	865
3	हिंदू	1391137	1252153	138984
4	जैन	4227	2755	1472
5	मुस्लीम	175672	132142	43530
6	शीख	712	606	106
7	हतर	161	124	37
8	धर्म अनिर्देशित	1147	939	208
	सर्व धर्म (एकूण)	1696777	1504568	192209

वयोगटानुसार वर्गीकरण				
1	0-6	236601	213421	23180
2	7-14	288552	258261	30291
3	15-19	165185	145732	19453
4	20-24	131991	112922	19069
5	25-29	127053	108622	18431
6	30-34	115372	98835	16537
7	35-39	115776	100657	15119
8	40-49	179334	157578	21756
9	50-59	133934	120663	13271
10	60 वर्षांवरील	200987	186540	14447
11	वय अनिर्देशित	1992	1337	655
	सर्व वयोगट(एकूण)	1696777	1504568	192209

आधार :- 2001 ची जनगणना

दारिद्र्य रेषेखालील ग्रामीण कुटुंबे

जिल्हा : रत्नागिरी

सदर्थ : 1997

अ.क.	तहसिल	एकूण ग्रामीण कुटुंबाची संख्या	दारिद्र्य रेषेखालील ग्रामीण कुटुंबाचा वर्गनिहाय तपशिल					
			अनुसूचित जाती			अनुसूचित जमाती		
			शेतकरी	शेतमजूर	इतर	शेतकरी	शेतमजूर	इतर
1	2	3	4	5	6	7	8	9
1	मंडणगड	16036	262	515	176	11	113	83
2	दापोली	41335	357	520	294	7	84	231
3	खंड	37666	894	912	355	15	156	92
4	चिपळूण	48279	1096	1230	386	18	151	92
5	गुहागर	29247	491	266	226	5	3	2
6	रत्नागिरी	45028	680	415	368	4	-	1
7	संगमेश्वर	47325	1555	708	544	149	130	84
8	लांजा	23414	493	343	103	30	7	10
9	राजापूर	37766	272	162	134	27	19	13
	जिल्हा एकूण	326096	6100	5071	2586	266	663	608

तक्ता क्रमांक 2.6 पुढे चालू

अ.क.	तहसिल	दारिद्र्य रेषेखालील ग्रामीण कुटुंबाचा वर्गनिहाय तपशिल						दारिद्र्य रेषेखालील एकूण कुटुंबाची संख्या	दारिद्र्य रेषेखालील कुटुंबाची संख्या (टक्केवारी)
		इतर			एकूण				
		शेतकरी	शेतमजूर	इतर	शेतकरी	शेतमजूर	इतर		
1	2	10	11	12	13	14	15	16	17
1	मंडणगड	1628	1696	987	1901	2324	1246	5471	34.12
2	दापोली	3629	4212	2052	3993	4816	2577	11386	27.55
3	खंड	6038	4114	2221	6947	5182	2668	14797	39.28
4	चिपळूण	7898	5624	2985	9012	7005	3463	19480	40.35
5	गुहागर	4881	1967	2839	5377	2236	3067	10680	36.52
6	रत्नागिरी	5477	3203	2766	6161	3618	3135	12914	28.68
7	संगमेश्वर	10936	4470	3659	12640	5308	4287	22235	46.98
8	लांजा	4946	2362	1062	5469	2712	1175	9356	39.96
9	राजापूर	5769	4228	2726	6068	4409	2873	13350	35.35
	जिल्हा एकूण	51202	31876	21297	57568	37610	24491	119669	36.70

आधार : प्रकल्प संचालक, जिल्हा ग्रामीण विकास यंत्रणा, रत्नागिरी.

क्षेत्रवार जिल्हा उत्पन्न व दरडोई जिल्हा उत्पन्न - चालू किंमतीनुसार

संदर्भ वर्ष 2003-04 व 2004-05

जिल्हा- रत्नागिरी		(रूपये हजारात)			
अ.क्र.	क्षेत्र	वर्ष-2003-2004 (अस्थायी)		वर्ष-2004-2005 (प्रारंभिक)	
		स्थूल जिल्हा उत्पन्न	निव्वळ जिल्हा उत्पन्न	स्थूल जिल्हा उत्पन्न	निव्वळ जिल्हा उत्पन्न
1	2	3	4	5	6
1)	कृषि	10244885	9639327	10538863	9915929
2)	वन संवर्धन आणि ओडके पाडण	733952	724155	807178	796404
3)	मासेमारी	2227751	1903892	2305585	1970411
4)	खाण व दगड खाणकाम	20795	17297	21403	17803
	एकूण - प्राथमिक क्षेत्र (अ)	13227382	12284672	13673029	12700548
5)	नोंदणीकृत उद्योग	5585871	4241733	5528426	4198111
6)	अनोंदणीकृत उद्योग	1664453	1307966	1996087	1568572
7)	बांधकाम	3080108	2969700	3475896	3351301
8)	बीज, वायु (गॅस) व पाणी पुरवठा	828001	510937	930525	574202
	एकूण - द्वितीय क्षेत्र (ब)	11158434	9030337	11930934	9692185
9)	रेल्वे	15779	12715	17657	14384
10)	परिवहन, साठवणूक व गोदामे	2356668	1867583	2806170	2223795
11)	दळणवळण	1759987	1475491	1971839	1583874
12)	व्यापार, हॉटेल व उपहारगृहे	6098074	5939458	7409241	7216520
13)	बँका व विमा उद्योग	4117438	3903756	4397254	4164411
14)	खायबर मालमत्ता, राहत्या घराची मालकी व व्यवसाय सेवा	1896140	1624898	2115450	1812830
15)	सार्वजनिक प्रशासन	1958487	1734420	2281226	2020235
16)	इतर सेवा	5066336	4862029	5448758	5229029
	एकूण - तृतीय क्षेत्र (क)	23268910	21420349	26447594	24265090
	एकूण जिल्हा उत्पन्न	47654726	42735358	52051558	46657823
	दरडोई जिल्हा उत्पन्न (रूपये)	27848	24973	30351	27206
	एकूण राज्य उत्पन्न	3280524659	2904100248	3718776349	3284514570
	दरडोई राज्य उत्पन्न (रूपये)	32587	28848	36423	32170
	एकूण जिल्हा उत्पन्नाची एकूण राज्य उत्पन्नाशी टक्केवारी	1.45	1.47	1.40	1.42

टिप : 1) 2003-04 ची अस्थायी माहिती प्राप्त माहिती वरून घेण्यात आली आहे व 2004-05 ची माहिती हे प्रारंभिक स्वरूपाची आहे.

- 2) आकडे पूर्णांकात केल्याने काही ठिकाणी बेरजा जुळणार नाहीत.
- 3) आकडेवारीच्या उपलब्धतेचा अभाव, अनुरूप निर्देशांकांचा वापर तसेच पध्दतीमधील अंगभूत उर्णांवा या सर्वांमुळे जिल्हा उत्पन्नाचे अचूक अंदाज बांधण्यामध्ये मर्यादा येत असल्याने हे अंदाज दोबळ मानाने जिल्ह्यातील उत्पन्नाची पातळी आजमाविण्याकरिता वापरावेत.

आधार : अर्थ व सांख्यिकी संचालनालय, महाराष्ट्र शासन, मुंबई.

क्षेत्रवार जिल्हा उत्पन्न व दरडोई जिल्हा उत्पन्न - स्थिर (1993-94) किंमतीनुसार

संदर्भ वर्ष 2003-04 व 2004-05

जिल्हा- रत्नागिरी

(रूपये हजारात)

अ.क्र.	क्षेत्र	वर्ष-2003-2004 (अस्थायी)		वर्ष-2004-2005 (प्रारंभिक)	
		स्थूल जिल्हा उत्पन्न	निव्वळ जिल्हा उत्पन्न	स्थूल जिल्हा उत्पन्न	निव्वळ जिल्हा उत्पन्न
1	2	3	4	5	6
1)	कृषि	5751600	5453723	5706990	5411424
2)	वन संवर्धन आणि ओडके पाडणे	288481	284076	288308	283906
3)	मासेमारी	1125453	959825	1014721	865390
4)	खाण व दगड खाणकाम	7936	6550	8248	6807
	एकूण -प्राथमिक क्षेत्र (अ)	7173469	6704174	7018268	6567527
5)	नोंदणीकृत उद्योग	3143343	2261376	2908345	2092314
6)	अनोंदणीकृत उद्योग	1116623	908177	1227098	998028
7)	बांधकाम	1605690	1528623	1802711	1716187
8)	वीज, वायू (गॅस) व पाणी पुरवठा	488729	313393	563154	361117
	एकूण- द्वितीय क्षेत्र (ब)	6354385	5011568	6501308	5167647
9)	रत्न	11776	9971	12419	10590
10)	परिवहन, साठवणूक व गोदामे	1255349	949069	1359097	1027505
11)	दळणवळण	2568920	2410377	3161820	2895898
12)	व्यापार, हॉटेल व उपहारगृहे	3369882	3265289	3857362	3737639
13)	बँका व विमा उद्योग	2273580	2129398	2333649	2181438
14)	स्थावर मालमत्ता, राहत्या घराची मालकी व व्यवसाय सेवा	807052	658671	811455	662265
15)	सार्वजनिक प्रशासन	981360	864968	1085442	956706
16)	इतर सेवा	2574104	2450043	2657525	2529444
	एकूण - तृतीय क्षेत्र (क)	13842023	12737786	15278770	14001484
	एकूण जिल्हा उत्पन्न	27369878	24453528	28798346	25736658
	दरडोई जिल्हा उत्पन्न (रूपये)	15994	14290	16792	15007
	एकूण राज्य उत्पन्न	1921904687	1687755672	2082532214	1823887020
	दरडोई राज्य उत्पन्न (रूपये)	19091	16765	20397	17864
	एकूण जिल्हा उत्पन्नाची एकूण राज्य उत्पन्नाशी टक्केवारी	1.42	1.45	1.38	1.41

टिप : 1) 2003-04 ची अस्थायी माहिती प्राप्त माहिती वरून घेण्यात आली आहे व 2004-05 ची माहिती हे प्रारंभिक स्वरूपाची आहे.

- 2) आकडे पूर्णांकात केल्याने काही टिकाणी बेरजा जुळणार नाहीत.
- 3) आकडेवारीच्या उपलब्धतेचा अभाव, अनुरूप निर्देशांकांचा वापर तसेच पध्दतीमधील अंगभूत उणावा या सर्वांमुळे जिल्हा उत्पन्नाचे अचूक अंदाज बांधण्यामध्ये मर्यादा येत असल्याने हे अंदाज दोबळ मानाने जिल्ह्यातील उत्पन्नाची पातळी आजमाविण्याकरीता वापरावेत.

आधार : अर्थ व सांख्यिकी संचालनालय, महाराष्ट्र शासन, मुंबई.

जिल्हा मुख्यालयातील महत्वाच्या वस्तूंच्या मासिक सरासरी किरकोळ किंमती

(किंमत "0.00" रुपयात)

जिल्हा : रत्नागिरी

वर्ष : 2005

अ.क्र.	वस्तूचे नांव व प्रत	परिमाण	जानेवारी 2005	फेब्रुवारी 2005	मार्च 2005	एप्रिल 2005	म 2005	जून 2005	जुल 2005
1	2	3	4	5	6	7	8	9	10
1	तांदुळ	किलो	16.00	16.00	16.00	16.00	16.00	16.00	16.00
2	गहू	किलो	13.00	13.00	13.00	13.00	14.00	14.00	14.00
3	गव्हाचे पीठ	किलो	उ.ना.	उ.ना.	उ.ना.	उ.ना.	उ.ना.	उ.ना.	उ.ना.
4	ज्वारी (संक्रांत)	किलो	8.00	8.00	8.00	10.00	10.00	10.00	10.00
5	ज्वारी (देशी)	किलो	13.00	11.00	11.00	11.00	11.00	11.00	11.60
6	बानरी	किलो	8.00	8.00	8.00	8.00	8.00	8.00	8.00
7	काबुली चणा (अखडा)	किलो	34.00	34.50	34.75	34.80	36.00	37.50	37.60
8	हरभरा डाळ	किलो	26.00	26.00	26.00	26.80	26.00	26.50	28.00
9	तूरडाळ	किलो	36.00	36.00	36.00	36.00	35.75	35.50	36.00
10	मुगडाळ	किलो	30.00	30.00	30.00	34.00	34.25	35.50	36.00
11	उडीदडाळ	किलो	28.00	28.00	28.00	27.20	28.50	29.00	30.80
12	मसुरडाळ	किलो	30.00	30.00	30.00	30.80	32.00	32.00	32.00
13	मटकी	किलो	उ. ना.	उ. ना.	उ. ना.	उ. ना.	उ. ना.	उ. ना.	उ. ना.
14	पांढरा बाटाणा	किलो	20.00	20.00	20.00	20.00	20.00	20.00	20.00
15	साबुदाणा	किलो	24.00	24.00	24.00	24.40	26.00	25.00	26.00
16	शेंगदाणे	किलो	36.00	36.00	35.00	35.60	36.00	36.00	36.00
17	रवा	किलो	12.75	13.00	13.25	14.00	14.00	13.50	13.60
18	मैदा	किलो	उ. ना.	उ. ना.	उ. ना.	उ. ना.	उ. ना.	उ. ना.	उ. ना.
19	पोहे	किलो	उ. ना.	उ. ना.	उ. ना.	उ. ना.	उ. ना.	उ. ना.	उ. ना.
20	साखर	किलो	19.50	18.50	18.00	18.00	18.50	18.00	18.60
21	गूळ पिबळा	किलो	24.50	24.00	24.00	24.40	24.00	24.00	24.00
22	गोडतेल भुईमुगाचे (सुटे)	किलो	64.00	61.00	60.00	61.60	64.00	63.00	63.60
23	वनस्पती तूप (सुटे)	किलो	60.00	60.00	60.00	60.00	60.00	60.00	60.00
24	खोबरेल तेल (सुटे)	100 ग्रॅम	7.25	8.00	8.00	8.00	8.00	8.00	8.00
25	म्हशीचे दूध (सुटे)	लिटर	20.00	20.00	20.00	20.00	20.00	20.00	20.00

पुढे चालू

अ.क्र.	वस्तूचे नांव व प्रत	परिमाण	ऑगस्ट 2005	सप्टेंबर 2005	ऑक्टोबर 2005	नोव्हेंबर 2005	डिसेंबर 2005	वर्षाची सरासरी	मार्गाल वर्षाची सरासरी
1	2	3	11	12	13	14	15	16	17
1	तांदुळ	किलो	16.00	16.00	16.00	16.00	16.00	16.00	18.90
2	गहू	किलो	14.00	14.00	14.00	14.00	14.00	13.67	17.00
3	गव्हाचे पीठ	किलो	उ.ना.	उ.ना.	उ.ना.	उ.ना.	उ.ना.	0.00	0.00
4	ज्वारी (संकरित)	किलो	10.00	9.80	9.00	9.00	8.40	12.24	8.14
5	ज्वारी (देशी)	किलो	12.00	11.80	11.00	11.00	11.00	11.37	14.77
6	बाजरी	किलो	8.00	8.00	8.00	8.00	8.00	8.00	10.86
7	काबुली चणा (अख्खा)	किलो	39.00	38.00	39.00	43.75	45.00	37.83	25.51
8	हरभरा डाळ	किलो	27.25	28.00	29.00	29.00	30.00	27.38	24.86
9	तूरडाळ	किलो	36.00	36.00	36.00	36.00	36.00	35.94	33.72
10	मुगडाळ	किलो	36.00	36.00	37.50	38.00	40.80	34.84	27.86
11	उडीदडाळ	किलो	29.50	30.40	35.06	42.50	45.00	31.83	26.64
12	मसुरडाळ	किलो	32.00	32.00	32.00	32.00	32.00	31.40	29.30
13	मटकी	किलो	उ.ना.	उ.ना.	उ.ना.	उ.ना.	उ.ना.	0.00	21.63
14	पांढरा वाटाणा	किलो	20.00	20.00	20.00	20.00	20.00	20.00	21.06
15	साबुदाणा	किलो	29.00	25.60	26.00	26.00	27.20	25.60	25.02
16	शंगदाणे	किलो	36.00	36.00	36.00	36.00	36.00	35.88	38.35
17	रवा	किलो	14.00	13.80	14.00	14.00	14.00	13.66	13.69
18	मैदा	किलो	उ.ना.	उ.ना.	उ.ना.	उ.ना.	उ.ना.	0.00	13.50
19	पोहे	किलो	उ.ना.	उ.ना.	उ.ना.	उ.ना.	उ.ना.	0.00	14.11
20	साखर	किलो	19.75	18.40	18.87	19.00	19.00	18.68	16.14
21	गुळ/पिचळा	किलो	26.50	25.20	26.00	28.00	28.00	25.22	22.78
22	गोडतेल भुईमुगाचे(सुटे)	किलो	64.00	64.00	64.00	64.00	63.20	63.03	63.83
23	वनस्पती तूप (सुटे)	किलो	60.00	60.00	60.00	60.00	60.00	60.00	55.90
24	खोबरेल तेल (सुटे)	100 ग्रॅम	7.75	8.00	8.00	8.99	8.00	8.00	8.23
25	म्हशाचे दूध (सुटे)	लिटर	20.00	20.00	20.00	20.00	20.00	20.00	19.02

जिल्हा : रत्नागिरी

वर्ष : 2005

अ.क्र.	वस्तूचे नांव व प्रत	परिमाण	जानेवारी 2005	फेब्रुवारी 2005	मार्च 2005	एप्रिल 2005	मे 2005	जून 2005	जुलै 2005
1	2	3	4	5	6	7	8	9	10
26	म्हशीचे शुध्द तूप	किलो	200.00	200.00	200.00	200.00	200.00	200.00	200.00
27	बांकडाचे मास.	किलो	140.00	140.00	140.00	140.00	140.00	140.00	140.00
28	कांबडी (बायलर) न सोललेली	किलो	57.50	52.00	48.50	50.00	52.50	52.50	50.00
29	ताजे मासे (स्थानिक)	किलो	100.00	100.00	100.00	100.00	105.00	110.00	110.00
30	अंडी कांबडीची (सुधारीत)	डझन	22.25	23.50	22.00	20.00	20.00	21.50	22.00
31	आयोडीनयुक्त मीठ	किलो	7.00	7.00	7.00	7.00	7.00	7.00	7.00
32	हळद पावडर (सुटी)	100 ग्रॅम	6.00	6.00	6.00	6.00	6.00	5.25	6.00
33	गरम मसाला पावडर (स्थानिक)	100 ग्रॅम	18.00	18.00	18.00	18.00	17.25	17.00	17.00
34	बटाटे	किलो	8.00	6.25	7.00	7.80	9.25	10.00	10.80
35	कांदे	किलो	7.50	6.00	6.00	6.00	6.00	6.50	7.00
36	लसूण	100 ग्रॅम	4.00	4.00	3.87	4.00	6.00	5.00	4.00
37	केळी (जळगाव)	डझन	12.00	12.00	12.00	12.00	12.00	12.00	12.00
38	सफरचंद	किलो	40.00	40.00	55.00	60.00	65.00	80.00	80.00
39	चहापत्ती	किलो	140.00	140.00	140.00	140.00	140.00	140.00	140.00
40	राँकेल (खु.बा.)	लिटर	20.00	20.00	20.00	20.00	20.00	20.00	20.00
41	राँकेल (स्व.धा.दू.)	लिटर	उ.ना.	उ.ना.	उ.ना.	उ.ना.	उ.ना.	उ.ना.	उ.ना.
42	पेट्रोल	लिटर	42.08	42.08	42.08	42.08	42.08	42.08	44.77
43	काडेपेटी	1 नग •	0.50	0.50	0.50	0.50	0.50	0.50	0.50
44	धुण्याचा साबण	250 ग्रॅम	16.00	16.00	16.00	16.00	16.00	16.00	16.00
45	प्रसाधन साबण	1 जडी	13.00	13.00	13.00	13.00	13.00	13.00	13.00
46	ब्रेड (स्थानिक)	400 ग्रॅम	9.00	9.00	9.00	9.00	9.00	9.00	9.00
47	गॅस सिलिंडर (स्वयंपाकाचा)	प्रत्येकी	291.68	291.68	291.68	293.14	299.00	299.00	299.00
48	टाल्कम पावडर (पॉन्डस/तत्सम)	100 ग्रॅम	28.50	28.50	28.50	28.50	28.50	28.50	28.50
49	दूधपेस्ट (कोलगेट साधा/तत्सम)	100 ग्रॅम	25.00	25.00	25.00	25.00	25.00	25.75	26.00
50	सोन (स्टॅण्डर्ड)	10 ग्रॅम	उ.ना.	उ.ना.	उ.ना.	उ.ना.	उ.ना.	उ.ना.	उ.ना.
51	चांदी	10 ग्रॅम	उ.ना.	उ.ना.	उ.ना.	उ.ना.	उ.ना.	उ.ना.	उ.ना.

पुढे चालू

अ.क्र.	वस्तूचे नांव व प्रत	परिमाण	ऑगस्ट 2005	सप्टेंबर 2005	ऑक्टोबर 2005	नोव्हेंबर 2005	डिसेंबर 2005	वर्षाची सरासरी	मागील वर्षाची सरासरी
1	2	3	11	12	13	14	15	16	17
26	म्हशीचे शुध्द तूप	किलो	200.00	200.00	200.00	200.00	200.00	200.00	230.00
27	बोकडाचे मांस	किलो	140.00	140.00	140.00	140.00	140.00	140.00	131.00
28	कोंबडी (बॉयलर) न सोललेली	किलो	50.00	50.00	50.00	50.00	55.00	51.50	49.85
29	ताजे मांस (स्थानिक)	किलो	110.00	110.00	110.00	110.00	110.00	106.25	111.42
30	अंडी कोंबडीची (सुधारीत)	डझन	20.00	20.00	20.00	20.75	22.00	21.17	20.45
31	आयोडीनयुक्त मीठ	किलो	7.00	7.00	7.00	6.00	6.00	6.83	उ.ना.
32	हळद पावडर (सुटी)	100 ग्रॅम	6.00	6.00	6.00	6.00	6.00	5.94	4.99
33	गरम मसाला पावडर (स्थानिक)	100 ग्रॅम	17.00	17.00	17.00	17.00	17.00	17.35	40.00
34	बटाटे	किलो	12.00	10.00	11.00	14.25	16.00	10.20	9.85
35	कांदे	किलो	8.25	12.00	15.00	15.00	12.00	8.94	8.39
36	लसूण	100 ग्रॅम	4.00	4.00	4.00	4.00	4.00	4.24	3.12
37	केळी (जळगाव)	डझन	13.50	11.40	15.00	15.00	13.80	12.73	11.31
38	सफरचंद	किलो	77.50	35.00	33.75	36.25	40.00	53.54	62.88
39	चहापत्ती	किलो	140.00	140.00	140.00	140.00	140.00	140.00	140.00
40	रॉकेल (खु.बा.)	लिटर	20.00	20.00	20.00	20.00	20.00	20.00	20.00
41	रॉकेल (स्व.धा.दू.)	लिटर	उ.ना.	उ.ना.	उ.ना.	उ.ना.	उ.ना.	उ.ना.	उ.ना.
42	पेट्रोल	लिटर	44.77	47.35	48.00	48.00	48.00	44.45	39.36
43	काडेपेटी	1 नंग	0.50	0.50	0.50	0.50	0.50	0.50	0.75
44	धुण्याचा साबण	250 ग्रॅम	16.00	16.00	16.00	16.00	16.00	16.00	16.00
45	प्रसाधन साबण	1 बडी	13.00	13.00	13.00	13.00	13.00	13.00	12.93
46	ब्रेड (स्थानिक)	400 ग्रॅम	9.00	9.00	9.00	9.00	9.00	9.00	8.93
47	गॅस सिलिंडर (स्वयंपाकाचा)	प्रत्येकी	299.00	299.00	299.00	299.00	299.00	296.68	264.87
48	टल्कम पावडर (पॉन्डस/तत्सम)	100 ग्रॅम	28.50	27.00	28.00	28.00	28.00	28.25	28.00
49	ट्युपेस्ट (कोलराटा साधी/तत्सम)	100 ग्रॅम	25.75	25.00	25.00	25.00	25.00	25.21	25.00
50	सोने (स्टॅण्डर्ड)	10 ग्रॅम	उ.ना.	उ.ना.	उ.ना.	उ.ना.	उ.ना.	उ.ना.	उ.ना.
51	चांदी	10 ग्रॅम	उ.ना.	उ.ना.	उ.ना.	उ.ना.	उ.ना.	उ.ना.	उ.ना.

आधार : जिल्हा सांख्यिकी कार्यालय, रत्नागिरी.

ग्राहक किमतीचे निर्देशांक (पायाभूत वर्ष : 1982 = 100)

जिल्हा : रत्नागिरी		केंद्र : मुंबई					संदर्भ वर्ष - 2005-06	
अ.क्र.	महिना/वर्ष	अन्नगट	पान, सुपारी तंबाखू इ.	इंधन व दिवाबत्ती	घर- बांधणी	कापड, बिछाने व पादत्राणे	संकीर्ण	सर्वसा- धारण निर्देशांक
1	2	3	4	5	6	7	8	9
1	एप्रिल 05	599	734	930	1127	375	570	619
2	मे 05	601	737	419	1127	375	572	589
3	जून 05	605	उ. ना.	उ. ना.	उ. ना.	उ. ना.	उ. ना.	591
4	जुलै 05	623	उ. ना.	उ. ना.	उ. ना.	उ. ना.	उ. ना.	603
5	ऑगस्ट 05	629	उ. ना.	उ. ना.	उ. ना.	उ. ना.	उ. ना.	607
6	सप्टेंबर 05	626	उ. ना.	उ. ना.	उ. ना.	उ. ना.	उ. ना.	610
7	ऑक्टोबर 05	636	उ. ना.	उ. ना.	उ. ना.	उ. ना.	उ. ना.	617
8	नोव्हेंबर 05	639	उ. ना.	उ. ना.	उ. ना.	उ. ना.	उ. ना.	619
9	डिसेंबर 05	635	उ. ना.	उ. ना.	उ. ना.	उ. ना.	उ. ना.	619
10	जानेवारी 06	उ. ना.	उ. ना.	उ. ना.	उ. ना.	उ. ना.	उ. ना.	122
11	फेब्रुवारी 06	उ. ना.	उ. ना.	उ. ना.	उ. ना.	उ. ना.	उ. ना.	121
12	मार्च 06	उ. ना.	उ. ना.	उ. ना.	उ. ना.	उ. ना.	उ. ना.	121
	वर्षिक सरासरी	621.44	735.50	674.50	1127.00	375.00	571.00	613.33

टिप-जानेवारी 2006 पासून पायाभूत वर्ष 2001=100 असल्याने जुनी व नविन मालिका जोडणारा गुणक (मुंबई-518) वापरून सरासरी काढली आहे.

आधार : कामगार आयुक्त यांचे कार्यालय, मुंबई.

जिल्हा :- रत्नागिरी

संदर्भ - 2005-06

अ. क्र.	महिना / वर्ष	अखिल भारतीय घाउक किंमती निर्देशांक (पायाभुत वर्ष 1993-94)	ग्राहक किंमत निर्देशांक							
			औद्योगिक कामगारांसाठी (पायाभुत वर्ष 1982)		महाराष्ट्र (पायाभुत वर्ष 2003)		शेतमजुरां-साठी (पायाभुत वर्ष 1986-87)		शहरी अश्रमिक कर्मचा-यांसाठी (पायाभुत वर्ष 1984-85)	
			मुंबई	अखिल भारत	ग्रामिण	नागरी	महाराष्ट्र	अखिल भारत	मुंबई	अखिल भारत
1	2	3	4	5	6	7	8	9	10	11
1	एप्रिल -05	191.6	619	529	105.06	105.52	348	341	439	443
2	मे-05	192.1	589	527	105.59	106.23	351	343	441	445
3	जून-05	193.2	591	529	107.11	106.97	353	345	442	448
4	जुलै-05	194.6	603	538	107.70	107.73	362	350	448	455
5	ऑगस्ट-05	195.3	607	540	108.47	108.45	366	352	450	456
6	सप्टेंबर-05	197.2	610	542	108.69	108.79	365	354	450	458
7	ऑक्टोबर-05	197.8	617	548	109.01	109.03	368	356	453	460
8	नोव्हेंबर-05	198.2	619	553	108.42	109.24	368	360	455	463
9	डिसेंबर-05	197.2	619	550	108.21	108.05	367	358	454	461
10	जानेवारी-06	196.3	632	551	107.32	107.32	363	357	453	462
11	फेब्रुवारी-06	196.4	627	551	106.86	107.22	364	357	454	461
12	मार्च-06	196.8	627	551	107.17	107.35	363	358	455	463

आधार:- 1) केंद्रीय सांख्यिकी संघटना, नवी दिल्ली.

2) आर्थिक सल्लागार, उद्योग मंत्रालय, भारत सरकार, नवी दिल्ली.

3) श्रम केंद्र, भारत सरकार, सिमला

4) कामगार आयुक्त यांचे कार्यालय, मुंबई

5) अर्थ व सांख्यिकी संचालनालय, मुंबई

तक्ता क्रमांक 5.1
गोळा केलिला जमीन महसूल

- 19 -

संदर्भ :- 2004-05

जिल्हा-रत्नागिरी

रूपये हजारत

अ. क्र.	तहसील	जमीन महसुलाची एकूण चालू मागणी	जमीन महसुलाची थकबाकी	एकूण मागणी	सूट	निलंबित वसुलांची रक्कम	वसुली पात्र रक्कम [5- (6+7)]	प्रत्यक्ष वसुली	खातेदारांची संख्या
1	2	3	4	5	6	7	8	9	10
1	मंडणगड	1352	-	1352	246	-	1106	1114	22854
2	दापाली	5104	-	5104	556	-	4548	4568	53861
3	खेड	4463	-	4463	576	-	3887	3837	47376
4	चिपळूण	7158	-	7158	650	-	6508	6509	95064
5	गुहागर	2737	-	2737	502	-	2235	2252	38581
6	रत्नागिरी	6678	143	6821	495	-	6326	6186	75450
7	सगळेपूर	4922	-	4922	639	-	4283	4284	65820
8	लांजा	6219	-	6219	336	-	5883	2157	35320
9	रत्नापूर	4758	36	4794	549	-	4245	4247	62244
जिल्हा एकूण		43391	179	43570	4549	0	39021	35154	496570

आधार - जिल्हाधिकारी कार्यालय, महसूल शाखा, रत्नागिरी

तक्ता क्रमांक 5.2
स्थानिक स्वराज्य संस्थांचे उत्पन्न व खर्च

संदर्भ-2005-06

जिल्हा :- रत्नागिरी

रूपये लाखात

अ.क्र.	बाब	ग्रामपंचायत	जिल्हापरिषद	महानगर पालिका	नगरपरिषदा	नगरपंचायत	कटक मंडळ
1	2	3	4	5	6	7	8
स्थानिक स्वराज्य संस्थांची संख्या		848	1	-	4	1	-
अ)	जमा						
1	सुरवातीची शिल्लक	991	1888	-	1537	178	-
2	चालू वर्षातील जमा						
	2.1 सार्वजनिक अनुदाने व वर्गणी	1408	21884	-	2076	133	-
	2.2 सर्वप्रकारचे कर	832	274	-	1087	60	-
	2.3 इतर जमा	52	4151	-	740	94	-
	2.4 एकूण (बाब 2.1 ते 2.3)	2292	26309	-	3903	287	-
एकूण प्राप्त (सुरवातीची शिल्लक मिळून)		3283	28197	-	5440	465	-
ब)	खर्च						
3	ग्रामपंचायतीचे खर्च						
	3.1 सामान्य प्रशासन	410	1827	-	712	6	-
	3.2 शिक्षण	4	11830	-	334	-	-
	3.3 सार्वजनिक आरोग्य	208	1713	-	1007	41	-
	3.4 इतर	1442	10265	-	1989	178	-
	एकूण (3.1 ते 3.4)	2064	25635	-	4042	225	-
4	अखंडाची शिल्लक	1219	2562	-	1398	240	-
एकूण खर्च (अखंडाची शिल्लक मिळून)		3283	28197	-	5440	465	-

आधार :- 1) उपमुख्य कार्यकारी अधिकारी, ग्रामपंचायत विभाग, जि.प., रत्नागिरी
2) मुख्य लेखा व वित्त अधिकारी जिल्हा परिषद, रत्नागिरी
3) मुख्याधिकारी नगरपरिषद, रत्नागिरी, खेड, चिपळूण, रत्नापूर
4) नगरपंचायत, दापाली

जिल्हा - रत्नागिरी

संदर्भ वर्ष-2005-06

अ. क्र.	तहसिल	बँकांची कार्यालये असलेली गांवे व शहरे	वर्गीकृत बँका (संख्या)	वर्गीकृत बँकांची शाखा कार्यालये	वर्गीकृत बँकांच्या ठेवी (लाख रुपये)
1	2	3	4	5	6
1	मंडणगड	9	1	4	**
2	दापोली	13	6	12	**
3	खेड	16	4	11	**
4	चिपळूण	15	8	15	**
5	गुहागर	11	4	6	**
6	रत्नागिरी	18	13	29	**
7	संगमप्वर	15	3	10	**
8	लांजा	8	1	4	**
9	रानापूर	16	4	9	**
जिल्हा एकूण		121	14	100	195822

टिप-1) स्तंभ क्र.4 ची जिल्हा बेरीज जिल्ह्यातील एकूण वर्गीकृत बँकांची संख्या दर्शवितात त्यामुळे बरजा जुळणार नाहीत.

** स्तंभ -6 ची माहिती तालुकानिहाय उपलब्ध नाही.

आधार :- अग्रणी जिल्हा व्यवस्थापक, बँक ऑफ इंडिया, शिवाजीनगर, रत्नागिरी

तक्ता क्रमांक 5.4

अल्पबचत कार्यक्रमाची प्रगती

संदर्भ वर्ष-2004-05 व 2005-06

जिल्हा - रत्नागिरी

(रुपये लाखात)

अ.क्र.	योजनेचे नांव	सन 2005-06 अखेर अल्पबचत खात दारांची संख्या	सन 2004-05 मधील अल्पबचत खात्यातील गुंतवणूक		सन 2005-06 मधील अल्पबचत खात्यातील गुंतवणूक	
			ढोबळ	नक्त	ढोबळ	नक्त
1	2	3	4	5	6	7
1	टपाल बचत खात	220099	7183.77	853.35	10149.85	1127.54
2	पुनरावर्ती ठेव	436557	4934.16	1596.62	5401.12	1730.15
3	समयबध्द ठेव	29895	2040.88	773.90	2638.83	940.76
4	सार्वजनिक भ.नि.निधी					
	स्टेट बँक	8918	1116.84	585.89	1178.24	1108.28
	बँक ऑफ महाराष्ट्र	241	17.08	8.35	36.44	34.27
	टपाल खाते	2897	246.19	186.05	355.52	273.03
	इतर बँक	-	-	-	-	-
5	राष्ट्रीय बचत प्रमाणपत्र	उ.ना.	2054.36	1085.79	2208.67	915.89
6	इंदिरा विकास पत्र	उ.ना.	-	(-)	68.96	(-)
7	फिलान विकास पत्रे	उ.ना.	4447.98	2905.02	5945.62	2465.57
8	मासिक प्रा.ती योजना	59175	8039.96	6289.70	8641.9	6131.57
9	रा.ब.यो.- 87	-	-	(-)	17.13	0.12
10	राष्ट्रीय बचत योजना-92	-	-	(-)	2.56	0.27
11	इतर सर्व योजना	-	409.04	490.04	902.77	896.24
जिल्हा एकूण		XX	30490.26	14686.06	37459.35	15536.06

आधार :- सहाय्यक संचालक (अल्पबचत), जिल्हाधिकारी कार्यालय, रत्नागिरी.

जिल्ह्यातील आयुर्विमा विषयक आकडेवारी

जिल्हा :- रत्नागिरी

संदर्भ वर्ष-2004-05

अ. क्र.	बाब	परिमाण	तपशील
1	2	3	4
1	आयुर्विमा महामंडळाच्या जिल्ह्यातील शाखा	संख्या	4
2	चालु विमा पॉलिसीज (मार्च 2005 अखेर)	संख्या	408370
3	मार्च अखेर व्यपगत विमा पॉलिसीज (Lapsed Policies)	संख्या	155904
4	नवीन व्यवसाय (2004-05)		
4.1)	उत्तरविलेला विमापत्रे	संख्या	42901
4.2)	विमा रक्कम	(रु लाख)	31496.20
4.3)	विम्याचा प्रथम हप्ता रक्कम	(रु लाख)	1539.50
5	जिल्ह्यातील विमा प्रतिनिधींची संख्या		
5.1)	एकूण विमा प्रतिनिधी	संख्या	2039
5.2)	एकूण पैकी ग्रामिण विमा प्रतिनिधी	संख्या	1296
5.3)	एकूण पैकी महिला विमा प्रतिनिधी	संख्या	661
5.4)	एकूण महिला प्रतिनिधीपैकी ग्रामिण महिला प्रतिनिधी	संख्या	368

आधार 1) शाखाधिकारी, भारतीय जीवन विमा निगम, रत्नागिरी

2) शाखाधिकारी, भारतीय जीवन विमा निगम, दापोली

3) शाखाधिकारी, भारतीय जीवन विमा निगम, चिपळूण

4) शाखाधिकारी, भारतीय जीवन विमा निगम, राजापूर

जिल्हा :- रत्नागिरी

संदर्भ वर्ष : 1999-2000

अ. क्र.	तहसिल	एकूण भौगोलीक क्षेत्र	जंगल व्याप्त क्षेत्र	शेतीला उपलब्ध नसलेले क्षेत्र			पडीत जमीनीव्यतिरिक्त लागवड न झालेली एकूण जमीन
				बिगर शेती वापरा खालील जमीन	पडीत / लागवडी लायक नसलेली जमीन	एकूण (5+6)	
1	2	3	4	5	6	7	8
1	मंडणगड	42576	123	554	8484	9038	2924
2	दापोली	86339	-	2154	22097	24251	24069
3	खेड	101610	3622	2375	17649	20024	21422
4	चिपळूण	111613	240	3317	27771	31088	22230
5	गुहागर	63603	-	1559	19779	21338	22848
6	रत्नागिरी	92796	-	3155	34218	37373	21584
7	संगमेश्वर	125117	-	4037	35376	39413	16377
8	लांजा	73930	1049	1162	19095	20257	14506
9	राजापूर	118849	826	2569	13449	16018	69505
	एकूण जिल्हा	816433	5860	20882	197918	218800	215465

तक्ता क्रमांक 6.1 पड चालू

अ. क्र.	तहसिल	पडीत जमीन			निव्वळ क्षेत्र	एका पक्षा अधिक (दुसोटा क्षेत्र)	लागवडी खालील एकूण क्षेत्र (12+13)	लागवडी लायक क्षेत्र
		चालू पड	इतर पड	एकूण पड (9+10)				
1	2	9	10	11	12	13	14	15
1	मंडणगड	1874	741	2615	27276	1840	29116	32815
2	दापोली	5689	7519	13208	25281	1230	26511	62558
3	खेड	9886	15559	25445	30397	1355	31752	77264
4	चिपळूण	3378	471	3849	56666	2580	59246	82745
5	गुहागर	1123	309	1432	18685	9689	28374	42965
6	रत्नागिरी	9645	9042	18687	12642	2810	15452	52913
7	संगमेश्वर	11578	17562	29140	39562	3775	43337	85079
8	लांजा	9784	14585	24369	13515	2310	15825	52390
9	राजापूर	2121	116	2237	31163	8923	40086	102905
	एकूण जिल्हा	55078	55904	120982	255187	34512	289699	591634

टिप 1999-2000 ची माहिती पूर्ण सुधारित आहे.

आधार :- कृषि आयुक्तालय, पूण

जिल्हा :- रत्नागिरी

संदर्भ वर्ष : 99-2000

अ. क्र.	तहसिल	तांदुळ	गहू	खरीप ज्वारी	रब्बी ज्वारी	एकूण ज्वारी	बाजरी	मका	वरी	नाचणी	राळा	सावा
1	2	3	4	5	6	7	8	9	10	11	12	13
1	मंडणगड	3124	--	--	--	--	--	--	548	1084	--	--
2	दापोली	8140	--	--	--	--	--	--	1331	3147	--	--
3	खेड	13308	--	--	--	--	--	--	348	1302	--	--
4	चिपळूण	13232	--	--	--	--	--	--	1241	5060	--	--
5	गुहागर	4163	--	--	--	--	--	--	1010	4114	--	--
6	रत्नागिरी	7485	--	--	--	--	--	--	30	180	--	--
7	संगमेश्वर	11968	--	--	--	--	--	--	399	2697	--	--
8	लांजा	6238	--	--	--	--	--	--	82	1161	--	--
9	राजापूर	9872	--	--	--	--	--	--	151	1733	--	--
	एकूण जिल्हा	77530	0	0	0	0	0	0	5140	20478	0	0

तक्ता क्रमांक 6.2 पुढे चालू

अ. क्र.	तहसिल	भादली	इतर तृणधान्ये	एकूण तृणधान्ये	हरभरा	तूर	मूग	उडीद	कुळीय	चवळी	वाल	वाटाणा
1	2	14	15	16	17	18	19	20	21	22	23	24
1	मंडणगड	--	--	4756	--	65	--	--	--	--	337	--
2	दापोली	--	1726	14344	--	16	--	72	54	--	--	--
3	खेड	--	131	15089	--	129	--	71	--	--	1159	--
4	चिपळूण	--	--	19533	110	71	87	12	--	--	115	--
5	गुहागर	--	1765	11052	5	--	13	26	46	--	--	--
6	रत्नागिरी	--	--	7695	--	--	--	--	70	55	14	--
7	संगमेश्वर	--	6	15070	--	107	--	17	124	11	--	--
8	लांजा	--	159	7640	--	15	--	--	11	--	--	--
9	राजापूर	--	248	12004	--	53	--	85	128	109	--	--
	एकूण जिल्हा	0	4035	107183	115	456	100	283	433	175	1625	0

पुढे चालू

अ. क्र.	तहसिल	इतर कडधान्य	एकूण कडधान्य	एकूण अन्नधान्य	ऊस	मिरची	सुपारी	इतर मसाल्याचे पदार्थ	एकूण मसाल्याचे पदार्थ	गांवा	काजू
1	2	25	26	27	28	29	30	31	32	33	34
1	मंडणगड	--	402	5158	--	--	62	--	62	1465	2960
2	दापोली	--	142	14486	--	16	583	2	601	1042	2270
3	खेड	--	1359	16448	--	12	--	--	12	906	2079
4	चिपळूण	216	611	20144	5	6	6	--	12	858	1021
5	गुहागर	86	176	11228	1	18	167	--	185	635	412
6	रत्नागिरी	--	139	7834	--	20	60	2	82	2627	3130
7	संगमेश्वर	411	670	15740	--	7	13	3	23	1022	296
8	लांजा	--	26	7666	--	5	24	--	29	692	6910
9	राजापूर	--	375	12379	--	8	--	--	8	993	1181
	एकूण जिल्हा	713	3900	111083	6	92	915	7	1014	10240	20259

अ. क्र.	तहसिल	इतर फळे	भाजीपाला	कांदे	टोमॅटो	एकूण भाजीपाला	संकीर्ण खाद्य पिके	एकूण खाद्य पिके	कापूस	अंबाडी	इतर तंतू पिके
1	2	35	36	37	38	39	40	41	42	43	44
1	मंडणगड	4	100	--	--	100	--	9749	--	--	--
2	दापोली	--	47	--	--	47	--	18446	--	--	--
3	खेड	23	158	--	--	158	--	19626	--	--	--
4	चिपळूण	14	206	--	--	206	--	22260	--	--	--
5	गुहागर	145	72	--	--	72	--	12678	--	--	--
6	रत्नागिरी	13	16	--	--	16	--	13702	--	--	--
7	संगमेश्वर	--	482	--	--	482	--	17563	--	--	--
8	लांजा	2	--	--	--	0	--	15299	--	--	--
9	राजापूर	20	9	--	--	9	--	14590	--	--	--
	एकूण जिल्हा	221	1090	0	0	1090	0	143913	0	0	0

जिल्हा :- रत्नागिरी तहसिलवार निरनिराळ्या पिकांखालील क्षेत्र (क्षेत्र हेक्टरमध्ये)

अ. क्र.	तहसिल	एकूण तंतू पिके	भुईमूग	ताळ	नारळ	सूर्यफल	जवस	कारळे	इतर गळीत धान्ये	एकूण गळीत धान्ये
1	2	45	46	47	48	49	50	51	52	53
1	मंडणगड	--	--	248	31	--	--	120	--	399
2	दापोली	--	--	430	970	--	--	315	--	1715
3	खेड	--	117	177	11	--	--	190	--	495
4	चिपळूण	--	465	63	212	--	--	67	--	307
5	गुहागर	--	32	330	319	--	--	72	--	753
6	रत्नागिरी	--	--	78	506	--	--	426	--	1010
7	संगमखर	--	--	233	151	--	--	195	--	579
8	लांजा	--	--	185	161	--	--	180	--	526
9	राजापूर	--	--	66	201	--	--	120	--	387
	एकूण जिल्हा	0	614	1810	2562	0	0	1685	0	6671

अ. क्र.	तहसिल	इतर औषधी व मादक पदार्थ	आयुर्वेदिक व मादक पदार्थांची पिके	एकूण औषधी व मादक पदार्थ	एकूण चारा पिके	संकीर्ण अखाद्य पिके	एकूण अखाद्य पिके	लागवडी खालील एकूण क्षेत्र	दुसोटा क्षेत्र	लागवडी खालील निव्वळ क्षेत्र
1	2	54	55	56	57	58	59	60	61	62
1	मंडणगड	--	--	--	18968	--	19367	29116	1840	27276
2	दापोली	--	--	--	6350	--	8065	26511	1230	25281
3	खेड	--	--	--	11631	--	12126	31752	1355	30397
4	चिपळूण	--	--	--	36179	--	36986	59246	2580	56666
5	गुहागर	--	--	--	14943	--	15696	28374	9689	18685
6	रत्नागिरी	--	--	--	740	--	1750	15452	2810	12642
7	संगमखर	--	--	--	25195	--	25774	43337	3775	39562
8	लांजा	--	--	--	--	--	526	15825	2310	13515
9	राजापूर	--	--	--	25109	--	25496	40086	8923	31163
	एकूण जिल्हा	0	0	0	139115	0	145786	289699	34512	255187

टिपे 1999-2000ची माहिती पूर्ण सुधारीत आहे.

आधार :- कृषि आयुक्तालय, पण

जिल्हा :- रत्नागिरी

वर्ष : 2005-06

प्रति हेक्टरी सरासरी उत्पादन = किलोमध्ये

एकूण उत्पादन = "00" म. टनात

अ. क्र.	पिके	प्रति हेक्टरी उत्पादन	एकूण उत्पादन	अ. क्र.	पिके	प्रति हेक्टरी	एकूण उत्पादन
1	2	3	4	1	2	3	4
1	तांदुळ	2527	1946	17	जवस	-	-
2	गहू	-	-	18	भुईमूग	750	2
3	ज्वारी	-	-	19	मोहरी	-	-
4	बाजरी	-	-	20	तीळ	313	1
5	बाली	-	-	21	कारळ	272	6
6	मका	2415	2	22	जस	-	-
7	नाचणी	1217	220	23	नारळ	7611	21062.5*
8	हतर धान्ये	700	53	24	कापूस (सरकी विरहीत)	-	-
9	एकूण धान्ये	2162	2219	25	ताग	-	-
10	हरभरो	-	-	26	मंस्टर (अंबाडी)	-	-
11	तूर	597	4	27	तंबाखू	-	-
12	उडीद	848	3	28	एकूण औषधी व अमली पदार्थ	-	-
13	मूग	477	2	29	सुठ (आले)	981	3
14	मसूर	-	-	30	मिरची (लाल)	884	2
15	हतर कडधान्ये	500	5	31	हळद	825	3
16	एकूण कडधान्ये	587	14	32	बटाटा	4504	1177

टिप : *नारळाचे उत्पादनाची माहिती सन 2004-05 वर्षाची आहे.

आधार : कृषी आयुक्तालय, पुणे

तक्ता क्र.6.4

निजडक केंद्रातील पर्जन्य दिवसांची संख्या व एकूण पर्जन्य

जिल्हा : रत्नागिरी

संदर्भ वर्ष : 2005

अ. क्र.	तहसिल/केंद्र	सरासरी		वर्ष - 2005 मधाल		सरासरीच्या तुलनेत वर्षातील पर्जन्याची टक्केवारी
		पर्जन्य दिवस (संख्या)	पर्जन्य	पर्जन्य दिवसांची संख्या	पर्जन्य	
1	2	3	4	5	6	7
1	गंडगाड	108	3556	96	4738	134.65
2	दापोली	113	3412	105	3748	109.85
3	खंड	109	3626	94	4073	112.33
4	चिपळूण	112	3392	105	4804	141.63
5	गुहागर	102	2670	98	2787	104.38
6	रत्नागिरी	117	2944	108	5566	189.06
7	सगमेश्वर	116	3663	112	5466	149.22
8	लांजा	115	3067	110	3358	109.49
9	राजापूर	109	3364	103	4274	127.05

टिप : स्तंभ-3 व 4 मधील सरासरी ही मागील 10 वर्षांची आहे.

आधार : जिल्हाधिकारी कार्यालय, रत्नागिरी

तक्ता क्रमांक 6.5

- 27 -

विविध साधनाखालील ओलिताचे क्षेत्र

(क्षेत्र हेक्टरमध्ये)

जिल्हा :- रत्नागिरी

सदर्भ वर्ष - 1999-2000

अ. क्र.	तहसिल	ओलिताखालील क्षेत्र		ओलिता खालील निव्वळ क्षेत्र 3+4	ओलिता खालील एकूण क्षेत्र (स्थूल)	एकूण लागवडी खालील क्षेत्र (स्थूल)	ओलिता खालील एकूण स्थूल क्षेत्राची लागवडी खालील स्थूल क्षेत्राशी टक्केवारी
		पृष्ठ भागीय	विहिरी व्वारे				
1	2	3	4	5	6	7	8
1	मंडणगड	89	136	225	225	29116	0.77
2	दापोली	222	424	646	917	26511	3.46
3	खंड	101	264	365	365	31752	1.15
4	चिपळूण	469	623	1092	1415	59246	2.39
5	गुहागर	423	506	929	967	28374	3.41
6	रत्नागिरी	127	212	339	371	43337	0.86
7	संगमेश्वर	291	356	647	858	15452	5.55
8	लांजा	12	47	59	75	15825	0.47
9	राजापूर	36	114	150	178	40086	0.44
	एकूण जिल्हा	1770	2682	4452	5371	289699	1.85

टिप 1999-2000 ची माहिती पूर्ण सुधारीत आहे.

आधार :- कृषि आयुक्तालय, पूणे

अ. क्र.	तहसिल	तांदुळ	गहू	खरीप ज्वारी	रब्बी ज्वारी	एकूण ज्वारी	बाजरी	मका	नाचणी
1	2	3	4	5	6	7	8	9	10
1	मंडणगड	-	-	-	-	-	-	-	-
2	दापोली	-	-	-	-	-	-	-	-
3	खेड	67	-	-	-	-	-	-	-
4	चिपळूण	76	-	-	-	-	-	-	-
5	गुहागर	21	-	-	-	-	-	-	-
6	रत्नागिरी	30	-	-	-	-	-	-	-
7	संगमेश्वर	68	-	-	-	-	-	-	-
8	लांजा	14	-	-	-	-	-	-	-
9	राजापूर	43	-	-	-	-	-	-	-
	एकूण जिल्हा	319	0	0	0	0	0	0	0

तक्ता क्रमांक 6.6 पुढे चालू

अ. क्र.	तहसिल	इतर तृणधान्ये	एकूण तृणधान्ये	हरभरा	तूर	वाटाणा	इतर कडधान्ये	एकूण कडधान्ये	एकूण अन्नधान्ये	ऊस
1	2	11	12	13	14	15	16	17	18	19
1	मंडणगड	-	0	-	-	-	-	0	0	-
2	दापोली	-	0	-	16	-	-	16	16	-
3	खेड	-	67	-	-	-	-	0	67	-
4	चिपळूण	-	76	-	-	-	-	0	76	5
5	गुहागर	-	21	-	-	-	45	45	66	1
6	रत्नागिरी	-	30	-	-	-	-	0	30	-
7	संगमेश्वर	-	68	-	100	-	20	120	188	-
8	लांजा	-	14	-	-	-	-	0	14	-
9	राजापूर	-	43	-	-	-	-	0	43	-
	एकूण जिल्हा	0	319	0	116	0	65	181	500	6

पुढे चालू

नक्सा क्रमांक 6.6 पृष्ठ चालू
निरनिराळ्या पिकांखालील आंलिताचे क्षेत्र

-29-

जिल्हा :- रत्नागिरी

(क्षेत्र इक्टरमध्ये)

अ. क्र.	तहसिल	एकूण मसा ल्याचे पदार्थ	एकूण फळे	एकूण भाजी पाला	सकाण खाद्य पिके	एकूण खाद्य पिके	कापूस	इतर तंतु पिके	एकूण तंतु पिके
1	2	20	21	22	23	24	25	26	27
1	मंडणगड	62	4	137	-	203	-	-	0
2	दापोली	599	23	47	-	685	-	-	0
3	खेड	12	-	158	-	237	-	-	0
4	चिपळूण	12	472	246	-	811	-	-	0
5	गुहागर	185	342	73	-	667	-	-	0
6	रत्नागिरी	82	13	40	-	165	-	-	0
7	संगमेश्वर	23	10	486	-	707	-	-	0
8	लाजा	29	2	-	-	45	-	-	0
9	राजापूर	8	20	9	-	80	-	-	0
एकूण जिल्हा		1012	886	1196	0	3600	0	0	0

नक्सा क्रमांक 6.6 पृष्ठ चालू

अ. क्र.	तहसिल	भुईमृग	जवस / सूर्यमुखी	करडई	नारळ	इतर मळीत पिके	एकूण मळीत पिके	तंबाखू	इतर औषधी व मादक पदार्थ
1	2	28	29	30	31	32	33	34	35
1	मंडणगड	-	-	-	22	-	22	-	-
2	दापोली	-	-	-	232	-	232	-	-
3	खेड	117	-	-	11	-	128	-	-
4	चिपळूण	504	-	-	100	-	604	-	-
5	गुहागर	-	-	-	300	-	300	-	-
6	रत्नागिरी	-	-	-	206	-	206	-	-
7	संगमेश्वर	-	-	-	151	-	151	-	-
8	लाजा	-	-	-	30	-	30	-	-
9	राजापूर	-	-	-	98	-	98	-	-
एकूण जिल्हा		621	0	0	1150	0	1771	0	0

पृष्ठ चालू

तक्ता क्रमांक 6.6 पुढे चालू
निरनिराळ्या पिकांखालील ओलिताचे क्षेत्र

जिल्हा :- रत्नागिरी

(क्षेत्र हक्टरमध्ये)

अ. क्र.	तहसिल	एकूण औषधी व मादक पदार्थ	धान्या-ची पिके	संकीर्ण अखाद्य पिके	एकूण अखाद्य पिके	आलिताखालील एकूण क्षेत्र
1	2	36	37	38	39	40
1	मिडणगड	0	-	-	22	225
2	दापोली	0	-	-	232	917
3	खंड	0	-	-	128	365
4	चिपळूण	0	-	-	604	1415
5	गुहागर	0	-	-	300	967
6	रत्नागिरी	0	-	-	206	371
7	सगामश्वर	0	-	-	151	858
8	सांजा	0	-	-	30	75
9	राजापूर	0	-	-	98	178
	एकूण जिल्हा	0	0	0	1771	5371

टिप :- 1) 1999-2000 चा माहिती पूर्ण सुधारित आहे.

आधार :- कृषि आयुक्तालय, पुणे

सिंचन विहिरी

जिल्हा :- रत्नागिरी

संदर्भ वर्ष :- 99-2000

अ. क्र.	तहसिल	सिंचन विहिरींची एकूण संख्या	वापरात असलेल्या विहिरींवर बसविलेले		वापरात नसलेल्या सिंचन विहिरी संख्या
			डिझेल पंप (संख्या)	विद्युत पंप (संख्या)	
1	2	3	4	5	6
1	मंडणगड	229	20	92	15
2	दापोली	1217	61	317	44
3	खंड	22	-	26	-
4	चिपळूण	41	-	41	57
5	गुहागर	2020	-	1653	-
6	रत्नागिरी	1990	95	1596	390
7	संगमेश्वर	71	-	71	41
8	लांजा	1045	47	138	-
9	राजापूर	775	10	105	104
एकूण जिल्हा		7410	233	4039	651

टीप :- 1999-2000 ची माहिती पूर्ण सुधारित आहे.

आधार :- कृषी आयुक्तालय, पुणे

तक्ता क्रमांक 6.8

कूपनलिका, हातपंप व विद्युत पंप

जिल्हा :- रत्नागिरी

संदर्भ वर्ष :- 2005-06

अ.क्र.	तहसिल	वर्ष 2005 - 06			31 मार्च 2006 अखेर	
		यशस्वी कूप नलिकांची संख्या	बसविलेल्या हात पंपांची संख्या	बसविलेल्या विद्युत पंपांची संख्या	चालू असलेल्या हात पंपांची संख्या	चालू असलेल्या विद्युत पंपांची संख्या
1	2	3	4	5	6	7
1	मंडणगड	4	4	-	76	7
2	दापोली	2	2	-	224	10
3	खंड	23	22	1	413	17
4	चिपळूण	3	3	-	308	20
5	गुहागर	5	5	-	96	12
6	रत्नागिरी	5	4	1	143	10
7	संगमेश्वर	10	10	-	289	26
8	लांजा	1	1	-	143	15
9	राजापूर	6	5	1	277	39
जिल्हा एकूण		59	56	3	1974	156

आधार :- उपअभियंता (यांत्रिकी) भुजल सर्वेक्षण आणि विकास यंत्रणा, रत्नागिरी

जिल्हा : रत्नागिरी

संदर्भ वर्ष : 2004-05

अ. क्र.	बाब/ तहसील	मंडणाड	दापोली	खड	चिपळूण	गुहागर	रत्नागिरी	संगमेश्वर	लाजा	राजापूर	एकूण	
1	2	3	4	5	6	7	8	9	10	11	12	
1	संदर्भ वर्षात पूर्ण झालेल्या कामांची संख्या	जिल्हा परिषद	-	-	-	6	-	-	6	-	-	12
		राज्य	-	1	2	-	-	-	-	-	-	3
		सहकारी	-	-	-	-	-	-	-	-	-	0
		एकूण	0	1	2	6	0	0	6	0	0	15
2	मार्च 2005 अखेर पूर्ण कामांची संख्या	जिल्हा परिषद	28	100	163	157	62	84	128	75	93	890
		राज्य	3	4	8	6	1	1	5	6	3	37
		सहकारी	-	-	-	-	-	-	-	-	-	0
		एकूण	31	104	171	163	63	85	133	81	96	927
3	मार्च 2005 अखेर वापरात असलेल्या कामांची संख्या	जिल्हा परिषद	23	83	135	146	40	81	106	69	91	774
		राज्य	3	4	8	6	1	1	5	5	3	36
		सहकारी	-	-	-	-	-	-	-	-	-	0
		एकूण	26	87	143	152	41	82	111	74	94	810
4	वापरात असलेल्या कामांचे लाभक्षेत्र (हेक्टर)	जिल्हा परिषद	380	602	858	1015	330	156	895	265	240	4741
		राज्य	808	1605	4640	1924	192	-	2430	1637	1089	14325
		सहकारी	-	-	-	-	-	-	-	-	-	0
		एकूण	1188	2207	5498	2939	522	156	3325	1902	1329	19066
5	वापरात असलेल्या कामाखालील निव्वळ ओलित क्षेत्र (हेक्टर)	जिल्हा परिषद	69	434	366	61	131	86	375	161	149	1832
		राज्य	610	994	1821	728	-	-	1042	61	38	5294
		सहकारी	-	-	-	-	-	-	-	-	-	0
		एकूण	679	1428	2187	789	131	86	1417	222	187	7126

टिप: विहिरी खेरीज लघुपाटबंधाऱ्यांच्या कामामध्ये पाझर तलाव, गाव तलाव, साठवण बंधारे, वळण बंधारे, भूमीगत बंधारे व उपसाजलसिंचन योजना इत्यादी कामांचा समावेश आहे

- प्राधार: 1) कार्यकारी अभियंता, रत्नागिरी पाटबंधारे विभाग, रत्नागिरी
 2) कार्यकारी अभियंता, ग्रा. पा. पु. वि. जिल्हा परिषद, रत्नागिरी.
 3) जिल्हा उपनिबंधक, सहकारी संस्था, रत्नागिरी.
 4) कार्यकारी अभियंता, ल. पा. वि. कापसाळ बसाहत, चिपळूण.
 5) कार्यकारी अभियंता, स्थानिकक्षेत्र, रत्नागिरी / ओरोस सिंधुदूर्ग

मोठे व मध्यम पाटबंधारे प्रकल्प

जिल्हा : रत्नागिरी

संदर्भ वर्ष - 2005-06

अ. क्र.	बाब	मोठे प्रकल्प	मध्यम प्रकल्प			
			नालुवाडी प्रकल्प	गडनदी प्रकल्प	अजुना प्रकल्प	जामदा प्रकल्प
1	2	3	4	5	6	7
1	प्रकल्प ज्या नालुक्याता आहे त्या नालुक्याचे नाव	--	खेड	संगमेश्वर	राजापूर	राजापूर
2	अ) काम पूर्ण झाल्याचे वर्ष	--	1998	--	--	--
	ब) अपूर्ण असल्यास काम पूर्ण होण्याचे अपेक्षित वर्ष	--	--	2007-08	2008-09	2009-10
	क) प्रकल्पाचा अंदाजे खर्च रु. लाखात	--	3672.00	11279.64	26136.00	16658.71
3	धरणाची उंची (मी)					
	अ) मंजूर झालेली	--	45.25	66.08	67.90	57.84
	ब) पूर्ण झालेली	--	45.25	40.00	काम प्राथमिक अवस्थेत	काम प्राथमिक अवस्थेत
4	कालवा		उजवा/डावा	उजवा/डावा	उजवा/डावा	उजवा/डावा
	अ) मंजूर झालेली लांबी (किमी)	--	00/36	47.00/24.00	80.50/49.00	65.50/42.00
	ब) पूर्ण झालेली लांबी (किमी)	--	00/36	15/00	काम प्राथमिक अवस्थेत	कामास अद्याप सुरुवात नाही
5	कमाल क्षमता (द.ल.घ.मी.)	--	28.08	65.328	74.67	48.054
6	31.03.2006 रोजी प्रत्यक्ष साठा (द.ल.घ.मी.)	--	7.552	अद्याप पाणी साठा झालेला नाही	अद्याप पाणी साठा झालेला नाही	अद्याप पाणी साठा झालेला नाही
7	एकूण लाभक्षेत्र (हेक्टर)	--	2390	3578	7037	5075
8	लाभक्षेत्राखालील लागवडी लायक क्षेत्र (हेक्टर)	--	2139	2862	5967	4239
9	प्रकल्प पूर्ण झाल्यावर ओलिताखाली यणार क्षेत्र (हेक्टर)	--	2050	2576	5704	3500
10	2005-06 मधील ओलिताखाली असलेले क्षेत्र (हेक्टर)					
	अ) बारमाही	--	--	--	--	--
	ब) हंगामी	--	13.82	--	--	--

टीप : या जिल्ह्यात मोठे पाटबंधारे प्रकल्प नाहीत.

आधार: 1) कार्यकारी अधियंता, रत्नागिरी पाटबंधारे विभाग (दक्षिण) रत्नागिरी.

2) कार्यकारी अधियंता, लघुपाटबंधारे विभाग, कापसाळ बसस्टॉप, त्रिपळकूप.

कामाची उंची कोरि उरते असतो असलेले क्षेत्र 016 हे 0.00 मी. उंचीवर आहे. 31.03.2006 रोजी कामाची उंची कोरि उरते असलेले क्षेत्र 016 हे 0.00 मी. उंचीवर आहे. 31.03.2006 रोजी कामाची उंची कोरि उरते असलेले क्षेत्र 016 हे 0.00 मी. उंचीवर आहे.

वहिला धारणांचा प्रकार आणि क्षेत्रफळ गटानुसार वर्गीकरण

जिल्हा : रत्नागिरी

वर्ष : 1990-91

अ. क्र.	बाब	क्षेत्रफळ गट हेक्टर (आकार वर्ग)							एकूण	
		0.0 ते 0.5	0.5 ते 1.0	1.0 ते 2.0	2.0 ते 5.0	5.0 ते 10.0	10.0 ते 20.0	20.0 व अधिक		
1	2	3	4	5	6	7	8	9	10	
1	वैयक्तिक धारण	संख्या	96430	41542	51187	64405	27287	8787	1863	291501
	क्षेत्रफळ	19757	29958	74190	205295	187255	117536	53845	687836	
2	संयुक्त धारण	संख्या	2505	1030	1436	1935	1064	459	184	8613
	क्षेत्रफळ	526	743	2069	6232	7448	6288	5822	29123	
3	संस्था धारण	संख्या	157	40	52	45	25	10	13	342
	क्षेत्रफळ	33	29	70	140	170	136	1003	124	
4	एकूण धारण	संख्या	99092	42612	52675	66385	28376	9256	2060	300446
	क्षेत्रफळ	20316	30730	76338	211667	194873	123960	60670	7185	
5	पूर्णपणे ओलिताखालील	संख्या	1704	134	51	4	-	-	-	1840
	क्षेत्रफळ	213	70	35	10	-	-	-	328	
6	पूर्णपणे जिराईत धारण	संख्या	95665	41935	52077	65710	28024	9111	2044	294566
	क्षेत्रफळ	12592	15122	31662	74221	57875	32738	14441	238651	
7	अंशतः ओलिताखालील धारण क्षेत्र	संख्या	482	389	467	620	326	145	13	2442
	एकूण क्षेत्रफळ	133	210	390	985	1112	808	43	3671	
	ओलिताखालील	61	73	108	212	155	40	12	661	
8	एकूण विक्राय्याखालील क्षेत्र	ओलिताखालील	274	143	143	222	155	40	12	989
	जिराईत	12592	15122	31662	74221	57875	32738	14441	238651	
	एकूण	12866	15265	31805	74443	58030	32778	14453	239640	

आधार - राज्य शासनाच्या कृषि विभागाने 1990-91 मध्ये घेतलेल्या कृषि गणनेतील सांख्यिकी तक्ते

तक्ता क्रमांक : 6.12

जिल्हा : रत्नागिरी

कृषि अवजारे - पशुगणना- 2003

अ. क्र.	तहसिल	नांगरांची संख्या		बैल गाड्यांची संख्या	जसाचे चरक		ओलितासाठी		ट्रॅक्टर संख्या
		लाकडी	लोखंडी		शक्ती चर	बैल चर	तेलावर चालणारे पंप	विद्युत पंप	
1	2	3	4	5	6	7	8	9	10
1	मंडगावड	4518	45	133	-	-	55	65	-
2	दापोली	8514	291	444	-	1	82	1083	-
3	खेड	8351	331	528	-	-	74	19	16
4	त्रिपळूण	15389	107	145	-	-	44	59	-
5	गुहागर	8149	32	47	-	-	-	70	7
6	रत्नागिरी	19614	275	228	-	-	114	921	4
7	संगमनेर	27155	299	275	-	6	187	950	3
8	लांजा	19274	5	126	-	-	128	282	-
9	राजापूर	15126	189	192	-	-	183	470	1
जिल्हा एकूण		126090	1574	2118	0	7	667	3919	31

आधार : जिल्हा पशुसंवर्धन अधिकारी, रत्नागिरी

पशुधन

जिल्हा - रत्नागिरी

संदर्भ वर्ष - 2003

अ.क्र.	तहसिल	विदेशी /संकरित गाई व बैल (अडीच वर्षावरील बैल)				एकूण (3 ते 6)
		कवळ पंदाशां करिता ठेवलेले बळू	पंदाशां व कामाकरीता उपयोगात आणलेले बैल	कवळ कामाकरीता उपयोगात आणलेले बैल	पंदाशांसाठी अथवा कामासाठी उपयोगात न आणलेले बैल	
1	2	3	4	5	6	7
1	मंडणगड	3	12	65	2	82
2	दापोली	9	122	429	11	571
3	खंड	78	100	707	23	908
4	चिपळूण	116	382	1338	135	1971
5	गुहागर	25	42	291	8	366
6	रत्नागिरी	28	98	214	5	345
7	संगमेश्वर	47	270	625	99	1041
8	लांजा	7	35	70	17	129
9	राजापूर	2	66	287	7	362
जिल्हा एकूण		315	1127	4026	307	5775

तक्ता क्रमांक 6.13 पुढे चालू

अ.क्र.	तहसिल	विदेशी / संकरित गाई व बैल						
		अडीच वर्षावरील गाई				एकूण गाई (8 ते 10)	विदेशी/ संकरित अडीच वर्षांपर्यंत ची वासरे	एकूण विदेशी संकरित गाई व बैल (7+11+ 12)
		दुभत्या	एकदाही न व्यायलेल्या व आटलेल्या	इतर				
1	2	8	9	10	11	12	13	
1	मंडणगड	119	102	-	221	308	611	
2	दापोली	434	274	21	729	585	1885	
3	खंड	1483	972	77	2532	1854	5294	
4	चिपळूण	1866	1240	110	3216	2882	8069	
5	गुहागर	235	260	10	505	734	1605	
6	रत्नागिरी	391	249	10	650	682	1677	
7	संगमेश्वर	992	708	41	1741	1434	4216	
8	लांजा	318	215	20	553	413	1095	
9	राजापूर	224	111	1	336	423	1121	
जिल्हा एकूण		6062	4131	290	10483	9315	25573	

पुढे चालू

जिल्हा : रत्नागिरी

अ.क्र.	तहसिल	देशी गाई व बैल						
		तीन वर्षावरील बैल					तीन वर्षावरील गाई	
		केवळ पंदाशासाठी वापरलेले बळ	पैदाशी व कामाकरिता उपयोगात आणलेले बैल	केवळ कामाकरिता वापरलेले बैल	इतर बैल	एकूण 3 वर्षा वरील बैल (14 ते 17)	दुभत्या	आटलेल्या व एकदाही न व्यायलेल्या गाई
1	2	14	15	16	17	18	19	20
1	मंडणगड	-	1529	7650	680	9859	2556	3435
2	दापोली	458	6107	15058	497	22120	5889	6300
3	खेड	523	3164	18861	298	22846	7313	601
4	चिपळूण	790	3910	21479	702	26881	9501	791
5	गुहागर	268	1484	15266	877	17895	3301	6417
6	रत्नागिरी	516	6827	24368	1072	32783	6508	7459
7	संगमेश्वर	930	3559	25822	929	31140	6618	7766
8	लांजा	768	2912	19420	278	23378	4211	6140
9	राजापूर	254	9307	20293	386	30240	6855	6163
	जिल्हा एकूण	4407	38799	168217	5719	217142	52752	57677

तक्ता क्रमांक 6.13 पुढे चालू

अ.क्र.	तहसिल	देशी गाई व बैल				
		3 वर्षावरील गाई		तीन वर्ष व त्याखालील देशी वासर	एकूण देशी गाई व बैल (18+22+23)	विदेशी / संकरीत व देशी एकूण गाई व बैल (13+24)
		इतर	एकूण गाई (19 ते 21)			
1	2	21	22	23	24	25
1	मंडणगड	343	6334	5482	21675	22288
2	दापोली	616	12862	15262	50244	52129
3	खेड	499	13825	15585	52256	57550
4	चिपळूण	1001	18420	16849	62150	70219
5	गुहागर	465	10183	10803	38881	40486
6	रत्नागिरी	871	14838	15652	63273	64950
7	संगमेश्वर	869	15253	14033	60426	64642
8	लांजा	353	10713	10868	44959	46054
9	राजापूर	182	13200	18249	61689	62810
	जिल्हा एकूण	5199	115628	122783	455553	481126

पुढे चालू

जिल्हा : रत्नागिरी

अ.क्र.	तहसिल	म्हशी व रेडे						
		तीन वर्षांवरील रेडे					3 वर्षांवरील म्हशी	
		केवळ पैदाशीसाठी ठेवलेले	पैदाशीसाठी व कामासाठी ठेवलेले	केवळ कामासाठी ठेवलेले	इतर	एकूण रेडे (26 ते 29)	दुभत्ता	आटलेल्या व न व्याव- लेल्या
1	2	26	27	28	29	30	31	32
1	मंडणगड	1	71	311	26	409	368	401
2	दापोली	64	152	266	15	497	1597	763
3	खेड	199	236	1600	41	2076	2458	1558
4	चिपळूण	71	140	665	27	903	4097	2354
5	गुहागर	55	50	214	23	342	761	508
6	रत्नागिरी	267	1038	2041	84	3430	2879	1412
7	संगमेश्वर	187	338	844	26	1395	1837	1220
8	लांजा	44	158	586	21	809	899	754
9	राजापूर	127	658	1147	25	1957	2283	1598
	जिल्हा एकूण	1015	2841	7674	288	11818	17179	10569

तक्ता क्रमांक 6.13 पुढे चालू

क्र.	तहसिल	म्हशी व रेडे				
		3 वर्षांवरील म्हशी		रेडे 3 वर्षे व त्याखालील	एकूण म्हशी व रेडे (30+34+35)	एकूण गोजालीय + महिषवर्गीय (25 + 36)
		इतर	एकूण म्हशी (31 ते 33)			
1	2	33	34	35	36	37
1	मंडणगड	25	794	660	1863	24149
2	दापोली	26	2386	1356	4239	56368
3	खेड	93	4109	3678	9863	67413
4	चिपळूण	382	6833	3813	11549	81768
5	गुहागर	26	1295	821	2458	42944
6	रत्नागिरी	131	4423	3995	11848	76798
7	संगमेश्वर	165	3222	1853	6470	71112
8	लांजा	33	1691	1122	3622	49676
9	राजापूर	137	4018	3554	9529	72339
	जिल्हा एकूण	1023	28771	20852	61441	542567

पुढे चालू

जिल्हा : रत्नागिरी

अ. क्र.	तहसिल	मंढ्या	बकऱ्या	घोडे व शिंगरे	इतर पशुधन	एकूण पशुधन (37 ते 41)	एकूण कांबड्या	एकूण कुक्कुट जातीच्या पक्षांची संख्या
1	2	38	39	40	41	42	43	44
1	मंडणगड	-	2190	3	2076	28418	42797	42797
2	दापोर्ली	26	4106	9	5173	65682	112485	112524
3	खेड	-	2953	2	6735	77103	131805	131805
4	चिपळूण	-	6519	1	4344	92632	236648	236648
5	गुहागर	3	1438	2	2420	46807	50128	50128
6	रत्नागिरी	6	7091	1	9285	93181	100719	101185
7	संगमेश्वर	-	5758	-	5831	82701	189949	189955
8	लांजा	-	1887	-	4322	55885	82159	82159
9	राजापूर	-	6556	-	4744	83639	121410	121414
जिल्हा एकूण		35	38498	18	44930	626048	1068100	1068615

आधार : 1) जिल्हा पशुसंवर्धन अधिकारी, जिल्हा परिषद, रत्नागिरी.

2) पशुगणना - 2003

तक्ता क्रमांक 6.14

पशुवैद्यकीय संस्था

जिल्हा : रत्नागिरी

संदर्भ वर्ष - 2004-05

अ. क्र.	तहसिल	पशुवैद्यकीय सर्व चिकित्सालये	पशुवैद्यकीय दवाखाना राज्य तथा स्थानिक स्तर)	पशु-वैद्यकीय प्रथमोपचार केंद्र	पशुरोग अन्वेषण केंद्र / प्रयोग शाळा (राज्य तथा विभागीय स्तर)	फिरत पशुरोग नियंत्रण पथ केंद्रे	फिरत पशुवैद्यकीय दवाखाने	दक्षता पथक तपासणी नाका
1	2	3	4	5	6	7	8	9
1	मंडणगड	-	2	1	-	-	-	-
2	दापोर्ली	-	2	5	-	-	-	-
3	खेड	-	3	4	-	-	1	-
4	चिपळूण	1	2	6	1	1	-	-
5	गुहागर	-	2	2	-	-	-	-
6	रत्नागिरी	-	3	7	-	-	-	-
7	संगमेश्वर	-	3	5	-	-	-	-
8	लांजा	-	1	10	-	-	1	-
9	राजापूर	-	3	11	-	-	-	-
जिल्हा एकूण		1	21	51	1	1	2	0

पुढे चालू

अ.क्र.	तहसिल	जिल्हा परिषदा /जिभागीय तथा आधारभूत ग्राम केंद्रा खालील		पशु पंदास केंद्र	सधन कुक्कुट घरटे	मेष पंदास केंद्रे	शळी पंदास केंद्रे
		कृत्रिम रेतन केंद्र	कृत्रिम रेतन उपकेंद्र				
1	2	10	11	12	13	14	15
1	मंडणगड	-	9	-	-	-	-
2	दापोली	1	16	-	-	-	-
3	खेड	1	24	-	-	-	-
4	चिपळूण	2	28	-	1	-	-
5	गुहागर	1	14	-	-	-	-
6	रत्नागिरी	-	10	-	-	-	-
7	संगमेश्वर	1	22	-	-	-	-
8	लांजा	-	12	-	-	-	-
9	राजापूर	-	14	-	-	-	-
	जिल्हा एकूण	6	149	0	1	0	0

आधार : जिल्हा पशुसंवर्धन उपसंचालक, रत्नागिरी (चिपळूण)

तक्ता क्रमांक 6.15

मान्यताप्राप्त पशुवधगृह आणि त्यात कत्तल केलेल्या पशूंची संख्या

जिल्हा : रत्नागिरी

संदर्भ वर्ष -2005-06

अ. क्र.	तहसिल	पशुवध- गृहांची संख्या	एकूण कत्तल केलेली पशू (संख्या)						
			बल	महिष बर्गीय	मंडया / मंडा	शळया/ बोकड	डुकरे	इतर	एकूण
1	2	3	4	5	6	7	8	9	10
1	खेड	-	-	-	-	-	-	-	0
2	चिपळूण	1	-	-	-	12280	-	-	12280
3	रत्नागिरी	1	-	-	1450	1413	-	-	2863
4	राजापूर	1	-	-	-	453	-	-	453
	एकूण जिल्हा	3	0	0	1450	14146	-	0	15596

टिप : 1) जिल्हा पशुसंवर्धन अधिकारी, जिल्हा परिषद, रत्नागिरी यांनी जिल्ह्यात परवाना दिलेला कत्तलखाना नसून न.प. च्या दख्खरखीखाली चालतात.

2) नगरपरिषद खेड यथे अधिकृत कत्तलखाना नाही त्यामुळे माहिती निरंक आहे.

आधार 1) जिल्हा पशुसंवर्धन अधिकारी, जिल्हा परिषद, रत्नागिरी . 2) नगरपालिका (सर्व)

जिल्हा : रत्नागिरी

अ.क्र	विभाग	राखीव	सरक्षित	अवर्गीकृत	एकूण
1	2	3	4	5	6
1	महसूल विभाग	0	0	2	2
2	वन विभाग	13	0	49	62
	जिल्हा एकूण	13	0	51	64

आधार : मुख्य वन संरक्षक, महाराष्ट्र राज्य, नागपूर.

जिल्हा : रत्नागिरी

अ.क्र	वन उत्पादने	एकूण उत्पादन	विक्री केलेले एकूण उत्पादन	एकूण विक्रीचे मूल्य (मागील शिलकी उत्पादन धरून) (रु. हजारात)
1	2	3	4	5
1	झमारती लाकूड (हजार घ.मी.)	-	-	-
2	जळाऊ लाकूड (हजार घ.मी.)	-	-	-
3	चंदन लाकूड (हजार घ.मी.)	-	-	-
4	गौण वन उत्पादने			
	अ) बांबू (संख्या)	-	-	-
	ब) गवत हत्यादी (क्विंटल)	6.00	6.00	0.10
	क) विडी पाने (स्टॅ.बॅग)	-	-	-
	ड) डिक (क्विंटल)	-	-	-
5	इतर			
	1. आपटा पाने (क्विंटल)	2.28	2.28	50.00
	2. माहाची फुले (क्विंटल)	-	-	-
	3. काजूफळे (क्विंटल)	53.64	53.64	502.02
	4. हिरडा/बेहडा (क्विंटल)	-	-	-
	5. खाणो व खनिजे	-	-	-
	6. आंबा	-	-	-
	7. रोशा	-	-	-
	8. लाख (क्विंटल)	-	-	-
	9. इतर	-	-	-
6	एकूण गौण उत्पादने (4 + 5)	XXX	XXX	552.12
	जिल्हा एकूण किंमत (1+2+3+6)	XXX	XXX	552.12

आधार : उपविभागीय वन अधिकारी, रत्नागिरी (चिपळूण)

तक्ता क्रमांक 6.18
भूजल मत्स्यव्यवसाय

- 41 -

जिल्हा : रत्नागिरी

संदर्भ वर्ष - 2005-06

अ. क्र.	तहसिल	नदीची लांबी कि.मी.	मत्स्यव्यवसायासाठी अनुकूल क्षेत्र (तळां, सरोवरे व जलाशये)		मत्स्यव्यवसाया-खाली आणलेले एकूण क्षेत्र (हेक्टर)	भूजल मत्स्य उत्पादन (मे. टन)	पकडलेल्या माशांचा उत्पादकास मिळालेला किंमत (रुपय लाखात)	मत्स्य-व्यवसाय क्षेत्रासाठी जाणवलेले मत्स्यबीज (लाखात)	मत्स्य व्यवसाय सहकारी संस्था	
			संख्या	एकूण क्षेत्र (हेक्टर)					संख्या	संभारस्वाकी संख्या
1	2	3	4	5	6	7	8	9	10	11
1	मंडणगड	40	3	63.11	-	-	-	-	-	-
2	दापोली	50	4	118.94	22.73	5.70	1.14	1.15	-	-
3	खेड	60	5	271.63	40.96	10.20	2.04	2.05	-	-
4	चिपळूण	80	9	173.08	87.71	22.00	4.40	4.40	1	34
5	गुहागर	160	2	65.33	56.27	14.00	2.80	2.80	-	-
6	रत्नागिरी	45	1	26.77	26.77	6.70	1.34	1.30	-	-
7	संगमेश्वर	60	5	64.67	38.40	9.50	1.90	1.90	-	-
8	लांजा	50	6	72.48	72.48	18.00	3.60	3.60	1	52
9	राजापूर	50	5	45.72	34.72	8.70	1.74	1.75	-	-
-	जिल्हा एकूण	595	40	901.73	380.04	94.80	18.96	18.95	2	86

आधार : सहाय्यक मत्स्यव्यवसाय संचालक, रत्नागिरी.

तक्ता क्रमांक 6.18 अ
सागरी मत्स्यव्यवसाय

जिल्हा : रत्नागिरी

संदर्भ वर्ष : 2004-05

अ. क्र.	तहसिल	किनाऱ्याची लांबी (कि.मी.)	सागरी मच्छिमार व्यवसाय करणाऱ्या गावांची / वाड्यांची संख्या	मास उत्पत्ती-उत्पादक केंद्र (संख्या)	सागरी मत्स्य-उत्पादन (मे. टन)	पकडलेल्या माशांची उत्पादकास मिळालेला किंमत (रु.लाखात)	माशांचा वापर (मे. टन)	
							उन्हात वाळवलेले	खारवलेले
1	2	3	4	5	6	7	8	9
1	मंडणगड	20	5	1	2613	555.39	430	157
2	दापोली	35	15	13	36156	7684.97	5952	2173
3	खेड	-	-	-	-	-	-	-
4	चिपळूण	-	1	-	-	-	-	-
5	गुहागर	38	19	14	13818	2937.02	2275	831
6	रत्नागिरी	56	40	19	67943	14441.31	11184	4084
7	संगमेश्वर	-	2	-	-	-	-	-
8	लांजा	-	-	-	-	-	-	-
9	राजापूर	19	17	3	13067	2777.40	2151	785
-	जिल्हा एकूण	167	80	50	122507	29206.00	21000	6920

आधार : उपसंचालक, (सांख्यिकी) मत्स्यव्यवसाय विभाग, महाराष्ट्र शासन, प्रशासकीय इमारत दुसरा मळा,

डा. बाबासाहेब आंबेडकर उद्यानजवळ, वांद्र, मुंबई 400 051.

दुग्ध विकास सहकारी संस्था

जिल्हा : रत्नागिरी

संदर्भ वर्ष -2005-06

अ. क्र.	तहसिल	दुग्ध विकास सहकारी संस्थांची संख्या	त्यांची एकूण सभासद संख्या	वर्षभरात सकलित केलेले दूध		शीत गृहाची संख्या	शीत गृहाची क्षमता (000 लिटर)
				एकूण (000 लिटर)	प्रतिदिन सरासरी (000 लिटर)		
1	2	3	4	5	6	7	8
1	मंडणगड	4	152	-	-	-	-
2	दापोली	11	771	114	0.312	-	-
3	खुड	54	6841	665	1.822	-	-
4	चिपळूण	43	4527	738	2.022	1*	40
5	गुहागर	5	217	25	0.068	-	-
6	रत्नागिरी	1	32	-	-	1*	20
7	संगमेश्वर	44	6420	897	2.458	1	5
8	लांजा	23	3349	339	0.929	1	5
9	राजापूर	17	2329	42	0.115	-	-
	जिल्हा एकूण	207	24658	2820	7.726	4	70

टिप : 1) * रकाना -7 मध्ये नमुद केल्यापैकी रत्नागिरी व चिपळूण या दोन ठिकाणी दुधावर प्राक्रिया करणाऱ्या

सादेनीयुक्त अशी मध्यवर्ती दुग्धशाला असून लांजा व संगमेश्वर येथे दुध शितकरण केंद्र आहेत.

आधार : जिल्हा दुग्धव्यवसाय विकास अधिकारी, रत्नागिरी.

त्रिविध प्रकारच्या सहकारी संस्था

जिल्हा : रत्नागिरी

संदर्भ :- 31 मार्च 2005

अ.क्र.	संस्थेचा प्रकार	संस्था संख्या
1	2	3
1	कृषी पतसंस्था (एकूण)	375
	1.1) जिल्हा मध्यवर्ती सहकारी संस्था (संस्था) ^(२/३)	1
	1.2) प्राथमिक कृषी सहकारी संस्था	371
	1.3) शेतकरी सेवा संस्था	2
	1.4) लॅम्पस सहकारी संस्था (आदिवासी सहकारी संस्था)	-
	1.5) धान्य बँका	1
	1.6) इतर	-
2	बिगर कृषि पत संस्था (एकूण)	345
	2.1) नागरी बँक	4
	2.2) नागरी पतसंस्था	261
	2.3) कर्मचारी पतसंस्था	80
	2.4) इतर बिगर-कृषि पतसंस्था	-
3	पणन संस्था (एकूण)	14
	3.1) जिल्हा पणन संस्था	-
	3.1.1 सर्वसाधारण उद्येशीय	1
	3.1.2 विशेष उद्येशीय	-
	3.2) प्राथमिक पणन संस्था	-
	3.2.1 सर्वसामान्य तालुका खरेदी विक्री संघ	9
	3.2.2 विशेष पणन संस्था	4
	3.3 इतर पणन संस्था	-
4	उत्पादक संस्था (एकूण)	518
	4.1 साखर कारखाने	-
	4.2 इतर शेती प्रक्रिया संस्था	10
	4.3 विणकर संस्था	5
	4.4 विणकर संस्था (इतपाम)	-
	4.5 आद्योगिक वसाहती / संस्था	8
	4.6 इतर आद्योगिक संस्था	68
	4.7 द्रुग्य व्यवसाय संस्था	207
	4.8 मत्स्यव्यवसाय संस्था	34
	4.9 सहकारी सूत गिरण्या	-
	4.10 उपसा जर्नासचन संस्था	11
	4.11 इतर उत्पादक संस्था	125
5	सामाजिक सेवा संस्था	718
	5.1 ग्राहक भांडारे	73
	5.2 गृह निर्माण संस्था	336
	5.3 कामगार कंत्राटदार संस्था	93
	5.4 इतर सहकारी संस्था	211
	एकूण संस्था (1 ते 5)	1970

आधार : जिल्हा उपनिबंधक, सहकारी संस्था, रत्नागिरी.

जिल्हा : रत्नागिरी

(रुपये हजारात)

अ.क्र.	बाब	परिमाण	संख्या
1	2	3	4
1	सहकारी संस्थांची संख्या	संख्या	1970
2	एकूण सभासद संख्या	हजार	651
3	भरणा झालेले भागभांडवल		
3.1	सारकीय भाग भांडवल	रुपये	88900
3.2	स्वनिधी	रुपये	822837
3.3	एकूण	रुपये	911737
4	तेवी	रुपये	7818562
5	खेळते भांडवल	रुपये	11803435
6	31 मार्च रोजी यंण कर्ज	रुपये	6631720
7	वर्षभरात केलेले कर्जवाटप	रुपये	7341191
8	खरेदीची किंमत	रुपये	113871
9	विक्रीची किंमत	रुपये	151815
10	नफा / तोटा		
10.1	नफ्यातील संस्था	संख्या	1418
10.2	नफ्याची रक्कम	रुपये	200767
10.3	तोट्यातील संस्था	संख्या	429
10.4	तोट्याची रक्कम	रुपये	10138
10.5	ना-नफा, ना-तोटा झालेल्या संस्था	संख्या	39

टीप : अ.क्र. 1 ची माहिती ही सन 2004-05 असून उर्वरित माहिती 2003-04 ची आहे.

आधार : जिल्हा उपनिबंधक, सहकारी संस्था, रत्नागिरी.

तक्ता क्रमांक 7.3

सहकारी संस्थांची लेखापरीक्षण वर्गाप्रमाणे संख्या

जिल्हा : रत्नागिरी

संदर्भ :- 31 मार्च 2005

अ.क्र.	तहसिल	लेखापरीक्षण वर्गाप्रमाणे सहकारी संस्था				वर्गीकरण न केलेल्या	लेखा परीक्षण न झालेल्या	एकूण सहकारी संस्था
		अ	ब	क	ड			
1	2	3	4	5	6	7	8	9
1	मंडणगड	1	9	9	1	-	34	54
2	दापोली	9	13	11	6	-	144	183
3	खेड	5	30	11	4	-	204	254
4	चिपळूण	8	89	14	5	-	359	475
5	गुहागर	5	26	15	1	-	76	123
6	रत्नागिरी	20	92	22	4	2	324	464
7	संगमेश्वर	2	34	11	1	-	119	167
8	लांजा	9	29	25	3	-	48	114
9	राजापूर	2	30	24	3	-	77	136
	जिल्हा एकूण	61	352	142	28	2	1385	1970

आधार : जिल्हा उपनिबंधक, सहकारी संस्था, रत्नागिरी.

राज्य/ जिल्हा कार्यक्षेत्र असलेल्या सहकारी बँकाचे कार्य

संदर्भ : 31 मार्च 2005

जिल्हा - रत्नागिरी

(रुपये हजारात)

अ. क्र.	बाब		बँक शाखा			
			महाराष्ट्र राज्य सहकारी बँक, मुंबई	जिल्हा मध्यवर्ती सहकारी बँक लि.	जिल्हा औद्योगिक सहकारी बँक.	राज्य कृषी व प्रामाण विकास बँक
1	2	3	4	5	6	
1	बँक शाखा (संख्या)		-	74	-	9
2	सभासद	2.1 संस्था सभासद	-	1718	-	71
		2.2 वैयक्तिक सभासद	-	25	-	13937
3	भाग भांडवल		-	178025	-	8838
4	राखीव व इतर निर्धा		-	381112	-	63843
5	ठेवी		-	4384027	-	2668
6	खेळते भांडवल		-	5180496	-	98500
7	अल्प मुदतीची कर्ज वाटप.	7.1 राख पत	-	405333	-	-
		7.2 बटविलेली बिले	-	-	-	-
		7.3 एकूण (7.1+7.2)	-	405333	-	0
		7.4 पैकी कृषि कर्ज **	-	332295	-	-
8	मध्यम मुदतीची कर्ज वाटप		-	16532	-	-
9	दीर्घ मुदतीची कर्ज		-	306248	-	51599
10	येणे कर्ज	10.1 अल्प मुदतीची कर्ज	-	405333	-	-
		10.2 मध्यम मुदतीची कर्ज	-	16532	-	-
		10.3 दीर्घ मुदतीची कर्ज	-	306248	-	51599
11	थकलेल कर्ज	11.1 अल्प मुदतीची कर्ज	-	128817	-	-
		11.2 मध्यम मुदतीची कर्ज	-	481147	-	-
		11.3 दीर्घ मुदतीची कर्ज	-	25405	-	28991

टीप : ** अ.क्र. 7.4 मधील कर्ज ही अ.क्र. 7.3 पैकी आहेत.

आधार :- जिल्हा उपनिबंधक, सहकारी संस्था, रत्नागिरी.

तक्ता क्रमांक 7.5
सहकारी संस्थांचे कार्य.

संदर्भ : 31-3-2005

जिल्हा : रत्नागिरी.

(रुपये हजारत)

अ. क्र.	तालुका	संस्थांची संख्या	सभासद संख्या					भाग भांडवल (रुपये)	स्तंभ-9 पैकी शासकीय भागभांडवल (रुपये)	राखीव आणि इतर निर्धा (रुपये)	संस्थेने घेतलेली एकूण कर्ज (रुपये)
			अत्यल्प खातेदार	अल्प खातेदार	मोठे खातेदार	इतर सभासद	एकूण				
1	2	3	4	5	6	7	8	9	10	11	12
संस्था प्रकार - प्राथमिक कृषि सहकारी संस्था											
1	मंडणगड	22	6115	4246	4224	481	15066	6614	-	1128	16880
2	दापोली	41	14101	7035	5668	3942	30746	6431	-	3409	19645
3	खेड	49	7320	4310	8629	9395	29654	24369	-	4246	136421
4	चिपळूण	46	13532	6751	10665	7195	38143	16866	-	14246	70017
5	गुहागर	29	9820	5581	7021	5686	28108	9812	-	8528	27145
6	रत्नागिरी	56	20010	13041	3011	1439	37501	16084	-	10055	46784
7	संगमेश्वर	49	15792	11971	10749	2041	40553	18718	-	6062	97709
8	लांजा	35	6864	8992	2436	2592	20884	12172	-	5345	68536
9	राजापूर	44	9287	6021	7113	4088	26509	7180	-	5205	30599
	एकूण	371	102841	67948	59516	36859	267164	118246	0	58224	513736
संस्था प्रकार - शेतकरी सेवा संस्था											
1	मंडणगड	-	-	-	-	-	-	-	-	-	-
2	दापोली	-	-	-	-	-	-	-	-	-	-
3	खेड	-	-	-	-	-	-	-	-	-	-
4	चिपळूण	1	1368	912	94	67	2441	364	-	309	40
5	गुहागर	-	-	-	-	-	-	-	-	-	-
6	रत्नागिरी	1	1376	157	194	102	1829	1445	-	649	5436
7	संगमेश्वर	-	-	-	-	-	-	-	-	-	-
8	लांजा	-	-	-	-	-	-	-	-	-	-
9	राजापूर	-	-	-	-	-	-	-	-	-	-
	एकूण	2	2744	1069	288	169	4270	1809	0	958	5476
संस्था प्रकार- आदिवासी सहकारी संस्था											
1	मंडणगड										
2	दापोली										
3	खेड										
4	चिपळूण										
5	गुहागर										
6	रत्नागिरी										
7	संगमेश्वर										
8	लांजा										
9	राजापूर										
	एकूण										

रत्नागिरी जिल्ह्यामध्ये आदिवासी सहकारी संस्था नाही

जिल्हा : रत्नागिरी

(रुपये हजाराने)

अ. क्र.	तालुका	खेळते भांडवल (रुपये)	एकूण दिलेली कर्जे		योगे कर्जे		एकूण कर्जाची थकबाकी		3 वर्षांपेक्षा कमी वर्षे कर्जाची थकबाकी		3 वर्षांपेक्षा अधिक वर्षे कर्जाची थकबाकी	
			कर्जदार सभासद संख्या	कर्जाची रक्कम (रुपये)	थकबाकी दार संख्या	रक्कम (रुपये)	थकबाकी दार संख्या	रक्कम (रुपये)	थकबाकी दार संख्या	रक्कम (रुपये)	थकबाकी दार संख्या	रक्कम (रुपये)
1	2	13	14	15	16	17	18	19	20	21	22	23

संस्था प्रकार - प्राथमिक कृषि सहकारी संस्था

1	मंडणगड	32652	1710	8151	2597	20669	3216	10017	2700	5539	516	4478
2	दापोली	32302	2561	10015	8253	24623	4370	6853	2489	4085	1881	2768
3	खेड	169126	4210	31961	1541	122687	10030	100429	9214	91857	816	8572
4	चिपळूण	116219	9710	81243	11846	80935	7622	16642	6055	12766	1567	3876
5	गुहागर	59002	8001	35828	2318	37288	2894	2639	2668	2126	226	513
6	रत्नागिरी	86234	8502	27112	15729	57200	5929	14498	5554	12712	375	1736
7	संगमेश्वर	128432	7341	76620	12076	107941	3336	9028	3022	7210	314	1818
8	लांजा	88391	3905	33837	6352	71786	2436	20134	2025	17282	411	2852
9	राजापूर	48242	2300	13547	110	33010	4375	20703	3800	17972	575	2731
	एकूण	760600	48240	318314	60822	556139	44208	200943	37527	171549	6681	29394

संस्था प्रकार - शेतकरी सेवा संस्था

1	मंडणगड	-	-	-	-	-	-	-	-	-	-	-
2	दापोली	-	-	-	-	-	-	-	-	-	-	-
3	खेड	-	-	-	-	-	-	-	-	-	-	-
4	चिपळूण	1340	220	353	579	520	672	768	438	400	234	368
5	गुहागर	-	-	-	-	-	-	-	-	-	-	-
6	रत्नागिरी	8185	175	1351	598	7006	332	2448	297	2351	35	97
7	संगमेश्वर	-	-	-	-	-	-	-	-	-	-	-
8	लांजा	-	-	-	-	-	-	-	-	-	-	-
9	राजापूर	-	-	-	-	-	-	-	-	-	-	-
	एकूण	9525	395	1704	1177	7526	1004	3216	735	2751	269	465

संस्था प्रकार - आदिवासी सहकारी संस्था

1	मंडणगड											
2	दापोली											
3	खेड											
4	चिपळूण											
5	गुहागर											
6	रत्नागिरी											
7	संगमेश्वर											
8	लांजा											
9	राजापूर											
	एकूण											

आधार : जिल्हा उपनिबंधक सहकारी संस्था, रत्नागिरी

जिल्हा : रत्नागिरी

(रुपये हजारात)

अ. क्र.	बाब	संस्था प्रकार				
		प्राथमिक सहकारी बँका		इतर बिगर-कृषी पतसंस्था		
		नागरी बँका	कर्मचारी पतपेढी आणि इतर	नागरी बँका	कर्मचारी पतपेढी	इतर (नागरी पतपेढी)
1	2	3	4	5	6	7
1	संस्था संख्या	4	-	-	78	254
2	सभासद संख्या	69299	-	-	35194	150506
3	भाग भांडवल	69673	-	-	439145	139027
4	राखीव व इतर निधी	162253	-	-	164159	72289
5	ठेवी	1973648	-	-	989647	693678
6	खेळते भांडवल	2209369	-	-	2257372	994345
7	कर्ज					
	7.1) दिलेली कर्ज	1957742	-	-	2078781	748782
	7.2) वसूल कर्ज	1624867	-	-	1705879	655946
	7.3) येणे कर्ज	1248011	-	-	2034075	584916
	7.4) थकित कर्ज	120624	-	-	11507	110062

आधार : जिल्हा उपनिबंधक, सहकारी संस्था, रत्नागिरी.

तक्ता क्रमांक 7.7

जिल्हा आणि प्राथमिक पणन संस्थांचे कार्य

संदर्भ : 31-3-2004

जिल्हा : रत्नागिरी

(रुपये हजारात)

अ. क्र.	तहसिल	संस्था संख्या	सभासदांची संख्या	खेळते भांडवल (रु.)	खरेदीची किंमत (रु.)			विक्रीची किंमत (रु.)		
					कृषि उत्पादन	शेतीच्या गरजेच्या वस्तू	उपभोगाच्या वस्तू	मालक म्हणून	अडल्या म्हणून	एकूण
1	2	3	4	5	6	7	8	9	10	11
1	जिल्हा	1	38	11543	-	-	4668	4938	-	4938
2	स्तारावरील मध्यवर्ती मर्या									
	प्राथमिक पणन संस्था									
	मंडणगड	-	-	-	-	-	-	-	-	-
	दापोली	3	1359	2677	6250	-	1228	8941	-	8941
	खेड	1	315	1586	-	7845	2438	9636	-	9636
	चिपळूण	1	2428	4833	-	7794	2055	22777	-	22777
	गुहागर	1	1119	3513	282	7684	34	7328	-	7328
	रत्नागिरी	2	1183	3448	130	6441	19	16270	-	16270
	संगमेश्वर	2	570	1260	7090	9	-	9078	-	9078
	लांजा	1	543	3271	423	480	7279	13804	-	13804
	राजापूर	2	1068	3882	249	10911	2155	15955	-	15955
	जिल्हा एकूण	14	8623	36013	14424	41164	19876	108727	0	108727

पुढे चालू

अ. क्र.	तहसिल	कृषि उत्पादनाची विक्री (रुपये) (अडते व मालक म्हणून)							
		भात व तांदुळ	गहू	इतर अन्न धान्ये	कापूस	गळोताची धान्ये	डाळी	इतर	एकूण
1	2	12	13	14	15	16	17	18	19
1	जिल्हा स्तरावरील								
	मध्यवर्ती मर्या. संस्था								
2	प्राथमिक पणन संस्था								
	मंडणगड								
	दापोली								
	खेड							1961	1961
	चिपळूण								
	गुहागर						4	310	314
	रत्नागिरी		8	8220					8228
	संगमेश्वर								
	लांजा							5581	5581
	राजापूर	1079	534	473				251	2337
	जिल्हा एकूण	1087	534	8693	0	0	4	8103	18421

अ. क्र.	तहसिल	शतांश आवश्यक वस्तूंची विक्री रु. (आडते व मालक म्हणून)					उपभागे वस्तूंची
		खतो	बियाणे	कृषि अवजारे	इतर	एकूण	एकूण विक्री
1	2	20	21	22	23	24	25
1	जिल्हा स्तरावरील	101				101	4837
	मध्यवर्ती मर्या. संस्था						
2	प्राथमिक पणन संस्था						
	मंडणगड						
	दापोली	6300	201			6501	2440
	खेड	7426	249			7675	
	चिपळूण	8768	1316	4	10500	20588	2189
	गुहागर	3233	183	2		3418	3596
	रत्नागिरी	7772	229			8001	41
	संगमेश्वर	7578	496	4	150	8228	850
	लांजा	286		27	276	589	7634
	राजापूर	11087	846	595	610	13138	480
	जिल्हा एकूण	52551	3520	632	11536	68239	22067

जाचार : जिल्हा उपनिबंधक, सहकार संस्था, रत्नागिरी.

जिल्ह्यातील सावकारांची संख्या आणि त्यांनी दिलेली कर्जे

31. 3. 2005 अखेर

जिल्हा : रत्नागिरी

(रुपये हजारत)

अ. क्र.	तहसिल	परवानाधारक सावकारांची संख्या	व्यापाऱ्यांना दिलेली कर्जे	सावकारांना इतरांना दिलेली कर्जे	एकूण (4 + 5)
1	2	3	4	5	6
1	मंडणगड	-			0
2	दापोली	-			0
3	खेड	1		138	138
4	चिपळूण	5		1300	1300
5	गुहागर	-			0
6	रत्नागिरी	10		1112	1112
7	संगमेश्वर	-			0
8	लांजा	-			0
9	राजापूर	-			0
	जिल्हा एकूण	16	0	2550	2550

जाचार : जिल्हा उपनिबंधक, सहकार संस्था, रत्नागिरी.

विद्युतीकरण झालेल्या शहरांची व गावांची संख्या व त्यांची लोकसंख्या

जिल्हा : रत्नागिरी

संदर्भ - 31 मार्च 2006

अ.क्र.	यंत्रणा	जिल्ह्यातील संख्या		विद्युतीकरण झालेली गावे		विद्युतीकरण झालेली शहरे		एकूण विद्युतीकरण झालेली गावे / शहरे	
		गावे	शहरे	संख्या	लोकसंख्या (लाखात)	संख्या	लोकसंख्या (लाखात)	संख्या	लोकसंख्या (लाखात)
1	2	3	4	5	6	7	8	9	10
1	महाराष्ट्र राज्य विद्युत मंडळ	1543	10	1538	15.05	10	1.92	1548	16.97
2	खाजगी विद्युत कंपनी	-	-	-	-	-	-	-	-
	जिल्हा एकूण	1543	10	1538	15.05	10	1.92	1548	16.97

- टीप : 1. जिल्ह्यात गावांना परस्पर विद्युत पुरवठा करणाऱ्या खाजगी कंपनी नाहीत.
 2. जिल्ह्यात चार गावे आसाड व निर्जन असून किर्जले ता. संगमेश्वर हे गाव पडगडी धरणाव्हाली जाणारे असल्यामुळे विद्युतीकरण झालेल नाही.
 3. जिल्ह्यातील सर्व गावांचे विद्युतीकरण झालेले दिसत असले तरी सर्व वाड्यांचे विद्युतीकरण झालेले असलेच असे नाही.

आधार : अधीक्षक अभियंता, महाराष्ट्र राज्य विद्युत मंडळ, रत्नागिरी.

तक्ता क्रमांक 8.2

विजेचा वापर

जिल्हा : रत्नागिरी

संदर्भ वर्ष :- 2005-06

अ.क्र.	विजेच्या वापराचा प्रकार	वीज निर्मितीचा प्रकारनिहाय विजेचा वापर (1000 किलो वॅट तास)			
		धर्मल	हायड्रो	इतर	एकूण
1	2	3	4	5	6
1	घरगुती	-	160150 [27.35]	-	160150
2	व्यापारी कामासाठी लघुशक्तीसाठी	-	55500 [9.48]	-	55500
3	औद्योगिक	-	338870 [57.87]	-	338870
4	सार्वजनिक दिवाबत्ती	-	4770 [0.82]	-	4770
5	कृषि	-	5530 [0.94]	-	5530
6	इतर	-	20740 [3.54]	-	20740
7	एकूण	-	585560	-	585560
8	कनेक्शनची संख्या (लाखात)	-	3.73	-	3.73

टीप : कंसातील आकडे एकूण वापराशी (बाब - 7 शी) टक्केवारी दर्शवितात

आधार : अधीक्षक अभियंता, महाराष्ट्र राज्य विद्युत मंडळ, रत्नागिरी

प्रकार व पृष्ठभाग यानुसार रस्त्याची लांबी

तक्ता : रत्नागिरी

(लांबी कि. मी. मध्ये)

सदर्थ : 31 मार्च 2005

स.क.	बाब	रस्त्याचा प्रकार							
		राष्ट्रीय महामार्ग	प्रमुख राज्य महामार्ग	राज्य महामार्ग	प्रमुख जिल्हा रस्ते	इतर जिल्हा रस्ते	खंडया- ताल रस्ते	इतर योजने तर	एकूण रस्त्यांची लांबी
1	2	3	4	5	6	7	8	9	10
1	सिमेंट कॉन्क्रीट								
	अ) सां. बां. विभाग								0
	ब) जिल्हा परिषद								0
	क) नगरपरिषद							4.41	4.41
2	डांबरी								
	अ) सां. बां. विभाग	275.00	195.00	644.00	649.00				1763.00
	ब) जिल्हा परिषद				675.00	958.00	1292.00		2925.00
	क) नगरपरिषद							135.98	135.98
3	खंडीचे								
	अ) सां. बां. विभाग		3.00	7.00					10.00
	ब) जिल्हा परिषद				74.00	245.00	1556.00		1875.00
	क) नगरपरिषद							25.19	25.19
4	इतर माल वापरून केलेले								
	अ) सां. बां. विभाग								0
	ब) जिल्हा परिषद					70.00	349.00		419.00
	क) नगरपरिषद								0
5	इतर								
	अ) सां. बां. विभाग								0
	ब) जिल्हा परिषद								0
	क) नगरपरिषद							26.56	26.56
	एकूण लांबी								
	अ) सां. बां. विभाग	275.00	198.00	651.00	649.00	0	0	0	1773.00
	ब) जिल्हा परिषद	0	0	0	749.00	1273.00	3197.00	0	5219.00
	क) नगरपरिषद	0	0	0	0	0	0	192.14	192.14
	जिल्हा एकूण	275.00	198.00	651.00	1398.00	1273.00	3197.00	192.14	7184.14

आधार : 1) अधीक्षक अभियंता, सार्वजनिक बांधकाम मंडळ, रत्नागिरी.

2) मज्याधिकारी, नगरपरिषद (सर्व)

मोटार वाहनांची आणि परवानाधारकांची संख्या

जिल्हा : रत्नागिरी

सदम : 31 मार्च 2006

अ.क.	बाब	एकूण वाहने	इंधनाच्या प्रकारानुसार वाहने		
			डिझेल	पेट्रोल	सि.एन.जी.
1	2	3	4	5	6
	प्रवासी वाहने				
1	बसेस	798	798	-	-
2	मोटारी आणि स्टेशन बॅगन्स	9118	3983	5135	-
3	जीप	4109	3184	925	-
4	टॅक्सीस	275	229	46	-
5	तीन चाकी वाहने (रिक्शा)				
	3- सिटर	13989	81	13908	-
	6-सिटर	216	216	-	-
6	दुचाकी वाहने	80680	25	80655	-
7	रुग्णवाहिका	149	149	-	-
8	शाळेच्या बसेस	44	44	-	-
	एकूण प्रवासी वाहने	109378	8709	100669	-
	माल वाहतूक वाहने				
1	चार चाकी	8543	8543	-	-
2	तीन चाकी	2946	2614	332	-
3	ट्रॅक्टर्स	464	464	-	-
4	जाड वाहने	512	512	-	-
5	इतर	235	235	-	-
	एकूण माल वाहतूक वाहने	12700	12368	332	-
	जिल्ह्यातील एकूण वाहने	122078	21077	101001	-
	परवानाधारकांची संख्या				
1	दुचाकी वाहने	-			
2	हलकी वाहने	4267		X X X	
3	जड वाहने	4573			
4	रिक्शा परवान्यांची संख्या	14205			

आधार : उप प्रादेशिक परिवहन अधिकारी, रत्नागिरी.

तक्ता क्रमांक 8.5

: 53 -

महाराष्ट्र राज्य, मार्ग परिवहन महामंडळाची प्रवासी वाहतूक

जिल्हा : रत्नागिरी		संदर्भ वर्ष 2005-06
अ. क्र.	बाब	आकडेवारी
1	2	3
1	वर्षाअखेरीस मार्गांची संख्या	913
2	मार्गांची एकूण लांबी (कि.मी.)	53276.1
3	मार्गांची सरासरी लांबी (कि.मी.)	58.35
4	वर्षातील अस्तित्वात असलेल्या बसगाड्यांची संख्या	632
5	रस्त्यावर धावणाऱ्या बसगाड्यांची दैनिक सरासरी संख्या	599
6	प्रवाशांची दैनिक सरासरी (हजारात)	216.86
7	वाहतूकीमुळे वर्षात मिळालेले उत्पन्न (रु. हजारात)	11012.13
8	दर प्रवाशांमागे मिळालेले सरासरी उत्पन्न रूपयामध्ये (दर दिवशी)	13.91

आधार : विभागीय नियंत्रक, महाराष्ट्र राज्य मार्ग परिवहन महामंडळ, रत्नागिरी विभाग, रत्नागिरी.

तक्ता क्रमांक 8.6

पोस्ट आणि दूरध्वनी सेवा यांची आकडेवारी

जिल्हा : रत्नागिरी							संदर्भ :- 31. मार्च 2006			
अ. क्र.	तहसिल	पोस्टांची संख्या	तार घरांची संख्या	पत्रपेट्यांची संख्या	पोस्टमनांची संख्या	पोस्टांची सुविधा असलेल्या गावांची संख्या	वैयक्तिक दूरध्वनी संख्या			सार्वजनिक (PCO)
							ग्रामीण	नागरी	एकूण	
1	2	3	4	5	6	7	8	9	10	11
1	भंडणगड	28	4	139	38	28	2988	-	2988	125
2	दापोली	62	8	258	82	62	4651	3463	8114	539
3	खेड	88	9	258	112	87	4396	3571	7967	688
4	चिपळूण	96	7	293	93	95	6923	9212	16135	1191
5	गुहागर	55	8	136	56	55	4063	351	4914	196
6	रत्नागिरी	86	10	374	129	82	8639	14512	23201	1845
7	संगमेश्वर	96	9	259	120	96	8439	0	8439	553
8	लांजा	60	4	182	102	60	1216	1191	2407	226
9	राजापूर	89	8	330	100	88	4032	1493	5525	432
एकूण जिल्हा		660	67	2229	832	653	45397	34293	79690	5795

आधार :- 1) अधिक्षक, डाकघर रत्नागिरी

2) दूरसंचार जिल्हा अभियंता, रत्नागिरी

कारखान्यातील कामगारांची दैनिक सरासरी संख्या

जिल्हा : रत्नागिरी

संदर्भ वर्ष -2004

अ. क्र.	उद्योग गट	संके- तांक	कारखाने संख्या			स्तंभ 6 मधील कारखान्यातील कामगार		काम केलेल्या श्रम दिनांची संख्या	प्रपत्र न पाठविणारे चालू	
			नोंदणी झालेले	बंद	प्रपत्रे पाठविणारे चालू	एकूण	पैकी स्त्रिया		संख्या	कामगार
1	2	3	4	5	6	7	8	9	10	11
1	मटण-मासे भाजीपाला प्रक्रिया	151	21	3	13	639	250	190646	5	137
2	दुग्ध पदार्थ तयार करणे	152	5	-	5	115	6	35445	-	-
3	पाव, बिस्किट, साखर वगैरेचे उत्पादन	154	12	-	9	388	35	118648	3	74
4	सौम्य पेय, बिअर यांचे उत्पादन	155	27	1	20	498	243	144599	6	40
5	कापड तयार करणे	171	2	-	-	-	-	-	2	14
6	धागा, दोरी, कार्पेटस उषा वगैरे तयार करणे	172	3	-	3	28	16	8106	-	-
7	लाकूड चिरकाम	201	49	4	22	32	-	21272	23	70
8	लाकूड, गवतापासून पदार्थ बनविणे	202	1	-	1	4	-	1120	-	-
9	कागद, कागदपदार्थ तयार करणे	210	4	1	1	126	-	45234	2	21
10	मुद्राणालय	222	1	-	1	15	-	4635	-	-
11	कोळसा उत्पादन	231	1	-	-	-	-	-	1	35
12	पेट्रोलजन्य पदार्थांचे उत्पादन	232	3	2	1	13	-	3913	-	-
13	बेसीक केमिकल्स तयार करणे	241	47	9	22	1702	8	502521	16	264
14	रंग, औषधे, साबण, पॉलिश, काडीपेटी वगैरे उत्पादन	242	38	6	26	3105	36	1034345	6	47
15	रबर, रबरापासून पदार्थ बनविणे	251	10	2	4	60	-	17384	4	30
16	प्लॅस्टिक सामान तयार करणे	252	13	4	8	617	66	189415	1	20
17	काच, काच सामान तयार करणे	261	2	-	1	43	6	12700	1	25
18	कपबश्या, मूर्ती प्रसाधान गृह सामानाचे उत्पादन	269	14	5	7	182	3	56861	2	65
19	लोखंड, स्टील (बेसीक) उत्पादन	271	1	-	1	491	-	151719	-	-
20	सोन, चादी, पितळ, अल्युमिनियम वगै. धातू उत्पादन	272	5	1	4	93	-	28147	-	-

पुढे चालू

जिल्हा : रत्नागिरी

अ. क्र.	उद्योग गट	संके- तांक	कारखाने संख्या			स्तंभ 6 मधील कारखान्यातील कामगार		काम केलेल्या श्रम दिनांची संख्या	प्रपत्र न पाठविणारे चालू		
			नांदणी झालेले	बंद	प्रपत्रे पाठविणारे चालू	एकूण	पेक्षा ख्रिया		संख्या	कामगार	
											4
21	धातूचे आतकाम	273	1	-	1	10	-	3050	-	-	
22	कागद व पुठे यांच्यापासून बनविलेले डबे व पेटया तयार करणे	281	1	-	-	-	-	-	1	20	
23	खिळे तयार करणे लोहार काम वेल्डींग बगैरे	289	11	1	9	244	24	72066	1	40	
24	पंप, लॉप्ट, फ्रॉज सामान, इंजीन तयार करणे	291	3	-	2	90	-	27420	1	12	
25	विशिष्ट प्रकारची यंत्र सामुग्री उत्पादन	292	1	-	1	11	-	3333	-	-	
26	विद्युत मोटार, जनरेटर ट्रान्सफॉर्मर उत्पादन	311	1	-	-	-	-	-	1	14	
27	लायर, आवरण केबल उत्पादन	313	1	-	-	-	-	-	1	30	
28	इतर बीज साधनांचे उत्पादन	319	2	-	1	53	-	16642	1	15	
29	वैद्यकीय साधनांचे उत्पादन	331	2	-	2	46	-	13916	-	-	
30	जहाजे, बोटी दुरुस्ती व बांधणे	351	1	-	1	288	-	87124	-	-	
31	फर्निचर तयार करणे	361	2	-	1	2	-	600	1	4	
32	बीज उत्पादन, वितरण	401	4	1	3	410	4	126241	-	-	
33	पाणी साठविणे शुध्दीकरण व वितरण	410	2	-	-	-	-	-	2	20	
34	मोटार वाहतूक दखभाल व दुरुस्ती	502	16	1	13	645	24	231557	2	245	
35	ऑटो पम्पएल किरकोळ विक्री	505	5	-	5	66	-	22685	-	-	
36	वैद्यकीय साहित्य गृहोपयोगी वस्तूंची किरकोळ विक्री	523	1	-	1	11	-	3355	-	-	
37	वाहतूकी विषयक एजन्सीज	630	1	-	1	21	-	7686	-	-	
जिल्हा एकूण			***	314	41	190	10098	721	3182385	83	1242

आधार : आद्योगिक सुरक्षा व आरोग्य संचालनालय, महाराष्ट्र राज्य, मुंबई

जिल्हा : रत्नागिरी		सन-2005
अ.क्र.	बाब	संख्या
1	2	3
1	जाहीर केलेल्या रिकाम्या जागांची संख्या	970
2	रोजगार स्वयंरोजगार मार्गदर्शक केंद्राचा उपयोग करणारे मालक	172
3	मागील वर्षा अखेरीस पदावरील उमेदवार	48803
4	चालू वर्षात नवीन नोदणी केलेले उमेदवार	7658
5	नोकरी मिळालेले उमेदवार	172
6	वर्ष अखेरीस पदावरील उमेदवारांची संख्या	48465
7	नोकरी मिळालेले उमेदवार	
	अ) खाजगी क्षेत्र	41
	ब) सार्वजनिक क्षेत्र	131
	क) एकूण	172
8	नोकरी मिळालेले उमेदवार	
	अ) अनुसूचित जाती / अनुसूचित जमाती	47
	ब) इतर	125
	क) एकूण	172
9	रोजगार स्वयंरोजगार योजने अंतर्गत लाभ प्राप्त झालेले उमेदवार	
	अ) रोजगार	172
	ब) स्वयंरोजगार	418
10	रोजगार स्वयंरोजगार मार्गदर्शक केंद्रातील व्यवसाय मार्गदर्शन केंद्र	
	1) वैयक्तिक मार्गदर्शन/व्यक्तीशः अगर गटामध्ये सल्ला दिलेले	3375
	2) रोजगार स्वयंरोजगार मार्गदर्शक केंद्रामध्ये घेण्यात आलेल्या गटांची चर्चा	28
	3) मार्गदर्शन केलेल्या अर्जदारांना नोकरी जिषयी/प्रशिक्षणासाठी/उमेदवारासाठी दिलेल्यांची संख्या	314

आधार : रोजगार व स्वयंरोजगार मार्गदर्शन अधिकारी, रत्नागिरी.

शासकीय व स्थानिक स्वराज्य संस्थातील कर्मचाऱ्यांची संख्या

जिल्हा: रत्नागिरी.

संदर्भ वर्ष - 2005

अ. क्र.	बाब	पदांचा तपशिल	शासकीय	जिल्हा-परिषद	महानगर-पालिका	नगर-परिषद
1	2	3	4	5	6	7
1	वर्ग - अ	एकूण मंजूर पदे भरलेली पदे पैकी स्त्रीया	490 382 32	236 189 19	-	-
2	वर्ग - ब	एकूण मंजूर पदे भरलेली पदे पैकी स्त्रीया	1208 827 150	2279 1864 430	-	39 36 19
3	वर्ग - क	एकूण मंजूर पदे भरलेली पदे पैकी स्त्रीया	6235 5071 708	8898 7848 3454	-	418 363 90
4	वर्ग - ड	एकूण मंजूर पदे भरलेली पदे पैकी स्त्रीया	2710 2350 214	1067 963 205	-	517 477 52
5	एकूण	एकूण मंजूर पदे भरलेली पदे पैकी स्त्रीया	10643 8630 1104	12480 10864 4108	-	974 876 161
6	*इतर वर्ग -ई कर्मचारी	एकूण मंजूर पदे भरलेली पदे पैकी स्त्रीया	2792 1608 116	5088 4909 3999	-	127 118 88
7	एकूण	एकूण मंजूर पदे (5 +6) भरलेली पदे पैकी स्त्रीया	13435 10238 1220	17568 15773 8107	-	1101 994 249

टीप 1) शासकीय, जिल्हा परिषद व नगरपरिषद माहितीमध्ये एकूण मंजूर पदांमध्ये रिक्त पदे अंतर्भूत आहेत

2)*"इ (इतर वर्ग)" यामध्ये कार्यव्ययी आस्थापनेवरील. आकस्मिक खाचांतून रोजगार दिले जाणारे राजदारीवरील अंशकालिक,मानसेवी व चरील वर्गीकरणात समाविष्ट न झालेले कर्मचारी यांचा समावेश आहे.

आधार : अर्थ व सांख्यिकी संचालनालय, मुंबई.

तक्ता क्रमांक 9.4

निरनिराळ्या उद्योगातील रोजगार

जिल्हा : रत्नागिरी

संदर्भ वर्ष-2005-06

अ. क्र.	उद्योगाचे नांव	राष्ट्रीय उद्योग संकेतांक	एकूण आस्थापनांची संख्या	माहिती देणाऱ्या आस्थापनांची संख्या	कर्मचारी संख्या			
					शासकीय	निम-शासकीय	खाजगी	एकूण
1	2	3	4	5	6	7	8	9
1	कृषि	01 ते 05	7	7	199	46	278	523
2	खाणकाम	10 ते 14	0	0	0	0	0	0
3	वस्तू निर्माण	15 ते 37	48	48	129	0	5392	5521
4	वीज निर्मिती, गॅस, पाणी व सांडपाणी सेवा	40 ते 41	4	4	0	2138	0	2138
5	बांधकाम	45	13	13	1883	1848	0	3731
6	घाऊक व किरकोळ व्यापार व हॉटेल व्यवसाय	50 ते 55	19	19	0	0	321	321
7	परिवहन, गोदामे आणि दळणवळण	60 ते 63	3	3	42	3902	17	3961
8	वित्त पुरवठा, विमा, स्थावर मालमत्ता आणि व्यापार विषयक सेवा	64 ते 74	112	112	1004	1302	1810	4116
9	सामूहिक, सामाजिक व व्यक्तीगत सेवा	75 ते 95	194	194	5685	12985	5095	23765
10	इतर (दुरुती सेवा)	96 ते 99	-	-	-	-	-	0
	जिल्हा एकूण	XX	400	400	8942	22221	12913	44076

आधार : रोजगार व स्वयंरोजगार मार्गदर्शन अधिकारी, रत्नागिरी.

अ. क्र.	बाब	* कृषि उद्योग			बिगर कृषि उद्योग			कृषि व बिगर कृषि एकूण		
		ग्रामीण	नागरी	एकूण	ग्रामीण	नागरी	एकूण	ग्रामीण	नागरी	एकूण
1	2	3	4	5	6	7	8	9	10	11
1	उद्योगांची संख्या									
	1.1. स्वकार्यरत उद्योग **	3472	132	3604	21120	5843	26963	24592	5975	30567
	1.2 आस्थापना ***	1229	216	1445	13001	4177	17178	14230	4393	18623
	1.3 एकूण	4701	348	5049	34121	10020	44141	38822	10368	49190
2	मालकीच्या प्रकारानुसार एकूण उद्योग (संख्या)									
	2.1 सहकारी	8	1	9	844	126	970	852	127	979
	2.2. सार्वजनिक	6	-	6	6039	645	6684	6045	645	6690
	2.3 खाजगी	4687	347	5034	27228	9249	36487	31925	9596	41521
3	मालकाचा विशेष सामाजिक गट (एकूण संस्थेशी टक्केवारी)									
	3.1 अनुसूचित जाती	4.47	10.06	4.85	5.69	2.65	5.00	5.54	2.90	4.99
	3.2 अनुसूचित जमाती	7.15	4.60	6.97	3.92	2.40	3.58	4.31	2.47	3.93
4	जागीररहित कार्यान्वीत असलेल्या उद्योगांची एकूणशी टक्केवारी	70.41	65.80	70.09	17.42	14.50	16.76	23.83	16.22	22.23
5	शक्तीवर चालणाऱ्या उद्योगांची एकूणशी टक्केवारी	27.36	59.77	29.59	19.05	23.84	20.14	20.06	25.05	21.11
6	सर्वसाधारणपणे काम करणाऱ्या कामगारांची संख्या									
	6.1 एकूण कामगार	12546	1825	14371	87048	38044	125092	99594	39869	139463
	6.2 वेतनावर काम करणारे कामगार	6577	1625	8202	60230	30683	90913	66807	32308	99115
	6.3 वेतनावरील कामगारांची एकूण कामगारांशी टक्केवारी	52.42	89.04	57.07	69.19	80.65	72.68	67.08	81.04	71.07
	6.4 कामगारांची प्रति उद्योग सरासरी संख्या	3	5	3	3	4	3	3	4	3

टिप : 1. * कृषि उत्पादन व मळ वगळून कृषि संबंधित उद्योग. 2. ** पगारवर एकही कर्मचारी नसलेले उद्योग

3. *** ज्या उद्योगात कमीत कमी एकतरी व्यक्ती पगारवर काम करते असे उद्योग.

आधार : अर्थ व सांख्यिकी संचालनालय, महाराष्ट्र शासन, मुंबई.

प्रमुख उद्योग गटानुसार उद्योगांची आणि नियमित काम करणाऱ्या कामगारांची संख्या

जिल्हा : रत्नागिरी

(आर्थिक गणना - 1998)

अ. क्र.	बाब	ग्रामीण		नागरी		एकूण	
		उद्योग	कामगार	उद्योग	कामगार	उद्योग	कामगार
1	2	3	4	5	6	7	8
1	कृषि	4701	12546	348	1825	5049	14371
2	खनिज उत्पादन व खाणकाम	153	1361	28	139	181	1500
3	बस्तुनिर्माण	4788	21671	582	2069	5370	23740
4	बीज, गॅस आणि पाणी पुरवठा	39	1491	12	1074	51	2565
5	बांधकाम	2363	4395	271	988	2634	5383
6	घाऊक व्यापार	689	2828	149	543	838	3371
7	किरकोळ व्यापार	10967	17406	4358	9154	15325	26560
8	उपहारगृह आणि हॉटेल्स	1137	3012	561	2288	1698	5300
9	वाहतूक	2054	2935	850	1835	2904	4770
10	साठवणी आणि गोदाम विषयक	14	43	35	91	49	134
11	दळणवळण	481	1090	188	778	669	1868
12	बितीय, विमा, स्थावर मालमत्ता आणि व्यावसायिक सेवा	811	2327	369	2190	1180	4517
13	सामुहिक, सामाजिक व व्यक्तीगत सेवा	10625	28489	2617	16895	13242	45384
14	इतर सेवा	-	-	-	-	-	-
15	बिगर कृषी उद्योग गट (एकूण) (2 ते 14)	34121	87048	10020	38044	44141	125092
	सर्व प्रमुख उद्योग गट एकूण (1 व 15)	38822	99594	10368	39869	49190	139463

आधार : अर्थ व सांख्यिकी संचालनालय, महाराष्ट्र शासन, मुंबई

तक्ता क्रमांक 9.7

महत्वाच्या उद्योग गटानुसार कृषि व बिगर कृषी आस्थापनांची व त्यातील कामगारांची संख्या

जिल्हा : रत्नागिरी

(आर्थिक गणना - 1998)

अ. क्र.	उद्योग गट संकेत	उद्योग गट	आस्थापना			आस्थापनेवरील कामगार		
			ग्रामीण	नागरी	एकूण	ग्रामीण	नागरी	एकूण
1	2	3	4	5	6	7	8	9
1	00	कृषी	1229	216	1445	6577	1625	8202
2	1	खाणकाम व दगडकाम	126	25	151	1324	134	1458
3	2 व 3	बस्तुनिर्माण	1452	279	1731	16798	1614	18412
4	4	बीज, गॅस व पाणीपुरवठा	32	12	44	1484	1074	2558
5	5	बांधकाम	412	134	546	1917	813	2730
6	6	घाऊक व्यापार	340	76	416	2248	430	2678
7	6	किरकोळ व्यापार	1941	1525	3466	5793	5527	11320
8	6	उपहारगृह व हॉटेल्स	477	341	818	2041	1961	4002
9	7	वाहतूक	364	163	527	1177	1088	2265
10	7	साठवण व गोदामविषयक	11	12	23	39	59	98
11	7	दळणवळण	402	89	491	1000	644	1644
12	8	अर्थपुरवठा संस्था, विमा, मालमत्ता व धंदेविषयक	600	223	823	2096	2018	4114
13	9	सामुहिक, सामाजिक व व्यक्तीगत सेवा	6844	1298	8142	24313	15321	39634
14	10	इतर	-	-	0	-	-	0
		ए कू ण	14230	4393	18623	66807	32308	99115

आधार : अर्थ व सांख्यिकी संचालनालय, महाराष्ट्र शासन, मुंबई

अ. क्र.	तालुका	ब्राब	प्राथमिक संस्था					माध्यमिक संस्था				
			शासकीय	स्थानिक संस्था	खाजगी		एकूण	शासकीय	स्थानिक संस्था	खाजगी		एकूण
					अनुदानित	विना अनुदानित				अनुदानित	विना अनुदानित	
1	2	3	4	5	6	7	8	9	10	11	12	13
1	मंडणगड	एकूण	2	158	-	1	161	2	-	13	5	20
		पेकी मुलांकरीता	-	-	-	-	0	-	-	-	-	0
2	दापोली	एकूण	-	284	2	4	290	-	-	25	8	33
		पेकी मुलांकरीता	-	2	-	-	2	-	-	-	-	0
3	खेड	एकूण	-	369	2	9	380	-	-	30	10	40
		पेकी मुलांकरीता	-	1	-	-	1	-	-	-	-	0
4	चिपळूण	एकूण	-	361	10	9	380	-	-	44	5	49
		पेकी मुलांकरीता	-	1	-	-	1	-	-	1	-	1
5	गुहागर	एकूण	-	203	1	0	204	-	-	22	-	22
		पेकी मुलांकरीता	-	0	-	-	0	-	-	-	-	0
6	रत्नागिरी	एकूण	-	342	2	2	346	-	-	33	6	39
		पेकी मुलांकरीता	-	0	-	-	0	-	-	-	-	0
7	संगमेश्वर	एकूण	-	392	-	4	396	-	-	32	1	33
		पेकी मुलांकरीता	-	2	-	-	2	-	-	1	-	1
8	लांजा	एकूण	-	217	-	1	218	-	-	15	4	19
		पेकी मुलांकरीता	-	1	-	-	1	-	-	-	-	0
9	राजापूर	एकूण	-	358	-	2	360	1	1	34	4	40
		पेकी मुलांकरीता	-	1	-	-	1	-	-	-	-	0
	एकूण	एकूण	2	2684	17	32	2735	3	1	248	43	295
	जिल्हा	पेकी मुलांकरीता	0	8	0	0	8	0	0	2	0	2

तक्ता क्रमांक 10.1 पुढे चालू

अ. क्र.	तालुका	ब्राब	उच्च माध्यमिक संस्था					महाविद्यालय (सद्य)					एकूण शैक्षणिक संस्थांची संख्या
			शासकीय	स्थानिक संस्था	खाजगी		एकूण	शासकीय	स्थानिक संस्था	खाजगी		एकूण	
					अनुदानित	विना अनुदानित				अनुदानित	विना अनुदानित		
1	2	3	14	15	16	17	18	19	20	21	22	23	24
1	मंडणगड	एकूण	-	-	1	1	2	-	-	1	-	1	184
		पेकी मुलांकरीता	-	-	-	-	0	-	-	-	-	0	0
2	दापोली	एकूण	-	-	5	3	8	-	-	2	-	2	333
		पेकी मुलांकरीता	-	-	-	-	0	-	-	-	-	0	2
3	खेड	एकूण	-	-	9	4	13	-	-	1	-	1	434
		पेकी मुलांकरीता	-	-	-	-	0	-	-	-	-	0	1
4	चिपळूण	एकूण	-	-	8	4	12	-	-	3	3	6	447
		पेकी मुलांकरीता	-	-	-	-	0	-	-	-	-	0	2
5	गुहागर	एकूण	-	-	3	1	4	-	-	2	-	2	232
		पेकी मुलांकरीता	-	-	-	-	0	-	-	-	-	0	0
6	रत्नागिरी	एकूण	-	-	9	3	12	-	-	3	3	6	403
		पेकी मुलांकरीता	-	-	-	-	0	-	-	-	-	0	0
7	संगमेश्वर	एकूण	-	-	8	-	8	-	-	-	1	1	438
		पेकी मुलांकरीता	-	-	-	-	0	-	-	-	-	0	0
8	लांजा	एकूण	-	-	5	-	5	-	-	1	-	1	242
		पेकी मुलांकरीता	-	-	-	-	0	-	-	-	-	0	1
9	राजापूर	एकूण	1	-	6	1	8	-	-	2	-	2	410
		पेकी मुलांकरीता	-	-	-	-	0	-	-	-	-	0	1
	एकूण	एकूण	1	0	54	17	72	0	0	15	7	22	3124
	जिल्हा	पेकी मुलांकरीता	0	0	0	0	0	0	0	0	0	0	10

टीप : महाविद्यालये (सद्य) रवाना 19 ते 23 ची माहिती सन 2004-05 ची आहे.

आधार : 1) शिक्षणाधिकारी, प्राथमिक, जिल्हा परिषद, रत्नागिरी

2) मुंबई विद्यापीठ, मुंबई

जिल्हा: रत्नागिरी.

सन 2005-06

अ. क्र.	तालुका	बाब	प्राथमिक शिक्षक					माध्यमिक शिक्षक				
			शासकीय	स्थानिक संस्था	खाजगी		एकूण	शासकीय	स्थानिक संस्था	खाजगी		एकूण
					अनुदानित	विना अनुदानित				अनुदानित	विना अनुदानित	
1	2	3	4	5	6	7	8	9	10	11	12	13
1	मंडणगड	एकूण	13	406	0	7	426	10	-	88	25	123
		पैकी स्त्रिया	10	98	-	3	111	2	-	12	3	17
2	दापोली	एकूण	-	911	9	24	944	-	-	301	40	341
		पैकी स्त्रिया	-	307	5	10	322	-	-	44	4	48
3	खेड	एकूण	-	1106	8	34	1148	-	-	265	50	315
		पैकी स्त्रिया	-	390	4	21	415	-	-	48	6	54
4	चिपळूण	एकूण	-	1283	49	34	1366	-	-	436	25	461
		पैकी स्त्रिया	-	695	25	22	742	-	-	119	3	122
5	गुहागर	एकूण	-	723	4	0	727	-	-	169	-	169
		पैकी स्त्रिया	-	243	2	0	245	-	-	20	-	20
6	रत्नागिरी	एकूण	-	1159	7	24	1190	-	-	390	30	420
		पैकी स्त्रिया	-	703	3	9	715	-	-	149	6	155
7	संगमेश्वर	एकूण	-	1258	-	3	1261	-	-	231	5	236
		पैकी स्त्रिया	-	456	-	2	458	-	-	62	1	63
8	लांजा	एकूण	-	711	-	4	715	-	-	83	20	103
		पैकी स्त्रिया	-	259	-	2	261	-	-	21	5	26
9	राजापूर	एकूण	-	1102	-	8	1110	13	9	272	20	314
		पैकी स्त्रिया	-	414	-	4	418	5	2	45	4	56
एकूण जिल्हा	एकूण	13	8659	77	138	8887	23	9	2235	215	2482	
	पैकी स्त्रिया	10	3565	39	73	3687	7	2	520	32	561	

तक्ता क्रमांक 10.2 पुढे चालू

अ. क्र.	तालुका	शिक्षक संख्या	उच्च माध्यमिक शिक्षक					महाविद्यालयातील शिक्षक (सर्व)					एकूण शिक्षकांची संख्या
			शासकीय	स्थानिक संस्था	खाजगी		एकूण	शासकीय	स्थानिक संस्था	खाजगी		एकूण	
					अनुदानित	विना अनुदानित				अनुदानित	विना अनुदानित		
1	2	3	14	15	16	17	18	19	20	21	22	23	24
1	मंडणगड	एकूण	-	-	41	5	46	-	-	14	-	14	609
		पैकी स्त्रिया	-	-	6	-	6	-	-	13	-	13	147
2	दापोली	एकूण	-	-	92	16	108	-	-	29	-	29	1422
		पैकी स्त्रिया	-	-	32	2	34	-	-	4	-	4	408
3	खेड	एकूण	-	-	212	21	233	-	-	19	-	19	1715
		पैकी स्त्रिया	-	-	53	4	57	-	-	4	-	4	530
4	चिपळूण	एकूण	-	-	270	22	292	-	-	78	74	152	2271
		पैकी स्त्रिया	-	-	42	4	46	-	-	72	17	89	999
5	गुहागर	एकूण	-	-	88	5	93	-	-	21	-	21	1010
		पैकी स्त्रिया	-	-	14	1	15	-	-	2	-	2	282
6	रत्नागिरी	एकूण	-	-	255	16	271	-	-	65	73	138	2019
		पैकी स्त्रिया	-	-	85	3	88	-	-	10	18	28	986
7	संगमेश्वर	एकूण	-	-	270	-	270	-	-	-	41	41	1808
		पैकी स्त्रिया	-	-	37	-	37	-	-	-	9	9	547
8	लांजा	एकूण	-	-	91	-	91	-	-	14	-	14	900
		पैकी स्त्रिया	-	-	13	-	13	-	-	2	-	2	307
9	राजापूर	एकूण	5	-	156	6	167	-	-	26	-	26	1611
		पैकी स्त्रिया	2	-	28	2	32	-	-	-	-	0	506
एकूण जिल्हा	एकूण	5	0	1475	91	1571	0	0	266	188	454	13394	
	पैकी स्त्रिया	2	0	310	16	328	0	0	107	44	151	4727	

टीप : महाविद्यालये (सर्व) एकामा 19 ते 23 ची माहिती सन 2004-05 ची आहे.

आधार : 1) शिक्षणाधिकारी, प्राथमिक, जिल्हा परिषद, रत्नागिरी

2) मुंबई विद्यापिठ, मुंबई

तक्ता क्रमांक 10.3
शैक्षणिक संस्थेतील विद्यार्थ्यांची संख्या

जिल्हा: रत्नागिरी.

सन 2005-06

अ. क्र.	तालुका	बाब	प्राथमिक विद्यार्थी					माध्यमिक विद्यार्थी				
			शासकीय	स्थानिक संस्था	खाजगी		एकूण	शासकीय	स्थानिक संस्था	खाजगी		एकूण
					अनुदानित	विना अनुदानित				अनुदानित	विना अनुदानित	
1	2	3	4	5	6	7	8	9	10	11	12	13
1	मंडणगड	एकूण	587	7653	-	82	8322	188	-	2786	467	3441
		पैकी मुली	211	3912	-	37	4160	32	-	1352	121	1505
2	दापोली	एकूण	-	20963	558	802	22323	-	-	9992	889	10881
		पैकी मुली	-	10512	265	317	11094	-	-	3190	251	3441
3	खेड	एकूण	-	21267	348	1461	23076	-	-	9723	857	10580
		पैकी मुली	-	10542	165	449	11156	-	-	3149	267	3416
4	चिपळूण	एकूण	-	28352	3434	1950	33736	-	-	13099	423	13522
		पैकी मुली	-	14093	793	347	15233	-	-	7013	127	7140
5	गुहागर	एकूण	-	17359	112	-	17471	-	-	4401	-	4401
		पैकी मुली	-	8673	56	-	8729	-	-	1811	-	1811
6	रत्नागिरी	एकूण	-	28353	386	1222	29961	-	-	14441	519	14960
		पैकी मुली	-	14049	165	635	14849	-	-	6419	189	6608
7	संगमेश्वर	एकूण	-	24793	-	101	24894	-	-	9383	103	9486
		पैकी मुली	-	12336	-	28	12364	-	-	4256	32	4288
8	लांजा	एकूण	-	15540	-	128	15668	-	-	2396	322	2718
		पैकी मुली	-	7845	-	87	7932	-	-	935	101	1036
9	राजापूर	एकूण	-	23574	-	267	23841	230	456	7887	348	8921
		पैकी मुली	-	11490	-	137	11627	89	158	3146	103	3496
	एकूण जिल्हा	एकूण पैकी मुली	587	187854	4838	6013	199292	418	456	74108	3928	78910
			211	93452	1444	2037	97144	121	158	31271	1191	32741

तक्ता क्रमांक 10.3 पुढे चालू

अ. क्र.	तालुका	बाब	उच्च माध्यमिक विद्यार्थी					महाविद्यालयातील विद्यार्थी (सर्व)					एकूण विद्यार्थी संख्या
			शासकीय	स्थानिक संस्था	खाजगी		एकूण	शासकीय	स्थानिक संस्था	खाजगी		एकूण	
					अनुदानित	विना अनुदानित				अनुदानित	विना अनुदानित		
1	2	3	14	15	16	17	18	19	20	21	22	23	24
1	मंडणगड	एकूण	-	-	1732	103	1835	-	-	164	-	164	13762
		पैकी मुली	-	-	713	39	752	-	-	73	-	73	6490
2	दापोली	एकूण	-	-	2880	277	3157	-	-	657	-	657	37018
		पैकी मुली	-	-	1179	78	1257	-	-	294	-	294	16086
3	खेड	एकूण	-	-	8604	385	8989	-	-	551	-	551	43196
		पैकी मुली	-	-	3692	111	3803	-	-	24	-	24	18399
4	चिपळूण	एकूण	-	-	12221	392	12613	-	-	1524	1247	2771	62642
		पैकी मुली	-	-	4362	118	4480	-	-	999	234	1233	28086
5	गुहागर	एकूण	-	-	3524	89	3613	-	-	654	-	654	26139
		पैकी मुली	-	-	1219	26	1245	-	-	254	-	254	12039
6	रत्नागिरी	एकूण	-	-	11103	304	11407	-	-	2955	876	3831	60159
		पैकी मुली	-	-	5389	104	5493	-	-	1621	223	1844	28794
7	संगमेश्वर	एकूण	-	-	5926	-	5926	-	-	-	744	744	41050
		पैकी मुली	-	-	2825	-	2825	-	-	-	80	80	19557
8	लांजा	एकूण	-	-	3615	-	3615	-	-	432	-	432	22433
		पैकी मुली	-	-	1767	-	1767	-	-	180	-	180	10915
9	राजापूर	एकूण	78	-	7263	91	7432	-	-	693	-	693	40887
		पैकी मुली	39	-	3023	41	3103	-	-	273	-	273	18499
	एकूण जिल्हा	एकूण पैकी मुली	78	0	56868	1641	58587	0	0	7630	2867	10497	347286
			39	0	24169	517	24725	0	0	3718	537	4255	158865

टीप : महाविद्यालय (सर्व) संख्या 19 ते 23 ची माहिती सन 2004-05 ची आहे.

आधार : 1) शिक्षणाधिकारी, प्राथमिक, जिल्हा परिषद, रत्नागिरी

2) मुंबई विद्यापीठ, मुंबई

शैक्षणिक संस्थातील अनुसूचित जातीतील विद्यार्थ्यांची संख्या

जिल्हा: रत्नागिरी.

सन 2005-06

अ. क्र.	तालुका	बाब	प्राथमिक विद्यार्थी					माध्यमिक विद्यार्थी				
			शासकीय	स्थानिक संस्था	खाजगी		एकूण	शासकीय	स्थानिक संस्था	खाजगी		एकूण
					अनुदानित	विना अनुदानित				अनुदानित	विना अनुदानित	
1	2	3	4	5	6	7	8	9	10	11	12	13
1	मडंगगड	एकूण	90	915	-	18	1023	34	-	252	32	318
		पैकी मुली	44	453	-	14	511	12	-	124	7	143
2	दापोली	एकूण	-	1656	76	105	1837	-	-	901	157	1058
		पैकी मुली	-	817	36	53	906	-	-	480	21	501
3	खेड	एकूण	-	2323	87	134	2544	-	-	724	78	802
		पैकी मुली	-	1174	34	73	1281	-	-	344	19	363
4	चिपळूण	एकूण	-	3111	237	207	3555	-	-	1118	151	1269
		पैकी मुली	-	1568	124	117	1809	-	-	554	24	578
5	गुहागर	एकूण	-	1288	43	-	1331	-	-	427	-	427
		पैकी मुली	-	673	14	-	687	-	-	189	-	189
6	रत्नागिरी	एकूण	-	2165	105	221	2491	-	-	762	79	841
		पैकी मुली	-	1067	62	103	1232	-	-	360	21	381
7	संगमेश्वर	एकूण	-	2353	-	17	2370	-	-	1103	114	1217
		पैकी मुली	-	1150	-	10	1160	-	-	537	24	561
8	लांजा	एकूण	-	1510	-	32	1542	-	-	204	27	231
		पैकी मुली	-	764	-	14	778	-	-	71	8	79
9	राजापूर	एकूण	-	1016	-	67	1083	27	22	610	78	737
		पैकी मुली	-	516	-	32	548	11	6	282	19	318
	एकूण जिल्हा	एकूण	90	16337	548	801	17776	61	22	6101	716	6900
		पैकी मुली	44	8182	270	416	8912	23	6	2941	143	3113

तक्ता क्रमांक 10.4 पुढे चालू

अ. क्र.	तालुका	बाब	उच्च माध्यमिक विद्यार्थी					महाविद्यालयातील विद्यार्थी (सर्व)					एकूण विद्यार्थी संख्या
			शासकीय	स्थानिक संस्था	खाजगी		एकूण	शासकीय	स्थानिक संस्था	खाजगी		एकूण	
					अनुदानित	विना अनुदानित				अनुदानित	विना अनुदानित		
1	2	3	14	15	16	17	18	19	20	21	22	23	24
1	मडंगगड	एकूण	-	-	290	71	361	-	-	25	-	25	1727
		पैकी मुली	-	-	108	31	139	-	-	11	-	11	804
2	दापोली	एकूण	-	-	320	69	389	-	-	51	-	51	3335
		पैकी मुली	-	-	116	33	149	-	-	33	-	33	1589
3	खेड	एकूण	-	-	688	103	791	-	-	63	-	63	4200
		पैकी मुली	-	-	249	39	288	-	-	39	-	39	1971
4	चिपळूण	एकूण	-	-	1100	204	1304	-	-	167	66	233	6361
		पैकी मुली	-	-	535	78	613	-	-	85	53	138	3138
5	गुहागर	एकूण	-	-	279	62	341	-	-	58	-	58	2157
		पैकी मुली	-	-	122	29	151	-	-	36	-	36	1063
6	रत्नागिरी	एकूण	-	-	1356	248	1604	-	-	261	45	306	5242
		पैकी मुली	-	-	628	83	711	-	-	140	31	171	2495
7	संगमेश्वर	एकूण	-	-	589	-	589	-	-	-	20	20	4196
		पैकी मुली	-	-	304	-	304	-	-	-	18	18	2043
8	लांजा	एकूण	-	-	181	-	181	-	-	85	-	85	2039
		पैकी मुली	-	-	88	-	88	-	-	48	-	48	993
9	राजापूर	एकूण	11	-	529	111	651	-	-	76	-	76	2547
		पैकी मुली	4	-	186	41	231	-	-	42	-	42	1139
	एकूण जिल्हा	एकूण	11	0	5332	868	6211	0	0	786	131	917	31804
		पैकी मुली	4	0	2336	334	2674	0	0	434	102	536	15235

टीप. महाविद्यालय (सर्व) एककांना 19 ते 23 ची माहिती सन 2004-05 ची आहे.

आधार : 1) शिक्षणाधिकारी, प्राथमिक, जिल्हा परिषद, रत्नागिरी

2) मुंबई विद्यापीठ, मुंबई

अ. क्र.	तालुका	बाब	प्राथमिक विद्यार्थी					माध्यमिक विद्यार्थी				
			शासकीय	स्थानिक संस्था	खाजगी		एकूण	शासकीय	स्थानिक संस्था	खाजगी		एकूण
					अनुदानित	विना अनुदानित				अनुदानित	विना अनुदानित	
1	2	3	4	5	6	7	8	9	10	11	12	13
1	मडणगड	एकूण	228	291	-	-	519	43	-	106	18	167
		पैकी मुली	103	125	-	-	228	4	-	45	2	51
2	दापोली	एकूण	-	1644	67	73	1784	-	-	162	61	223
		पैकी मुली	-	799	24	22	845	-	-	68	11	79
3	खेड	एकूण	-	325	53	83	461	-	-	17	4	21
		पैकी मुली	-	154	17	34	205	-	-	8	2	10
4	चिपळूण	एकूण	-	167	112	86	365	-	-	60	18	78
		पैकी मुली	-	72	66	53	191	-	-	37	4	41
5	गुहागर	एकूण	-	176	14	-	190	-	-	10	2	12
		पैकी मुली	-	95	6	-	101	-	-	4	-	4
6	रत्नागिरी	एकूण	-	189	53	67	309	-	-	87	34	121
		पैकी मुली	-	89	26	34	149	-	-	40	11	51
7	संगमेश्वर	एकूण	-	243	-	7	250	-	-	13	4	17
		पैकी मुली	-	113	-	5	118	-	-	6	1	7
8	लांजा	एकूण	-	49	-	9	58	-	-	24	3	27
		पैकी मुली	-	25	-	4	29	-	-	7	1	8
9	राजापूर	एकूण	-	65	-	17	82	2	-	14	2	18
		पैकी मुली	-	30	-	14	44	0	-	5	-	5
	एकूण जिल्हा	एकूण	228	3149	299	342	4018	45	0	493	146	684
		पैकी मुली	103	1502	139	166	1910	4	0	220	32	256

तक्ता क्रमांक 10.5 पुढे चालू

अ. क्र.	तालुका	बाब	उच्च माध्यमिक विद्यार्थी					महाविद्यालयातील विद्यार्थी (सर्व)					एकूण विद्यार्थी संख्या
			शासकीय	स्थानिक संस्था	खाजगी		एकूण	शासकीय	स्थानिक संस्था	खाजगी		एकूण	
					अनुदानित	विना अनुदानित				अनुदानित	विना अनुदानित		
1	2	3	14	15	16	17	18	19	20	21	22	23	24
1	मडणगड	एकूण	-	-	54	7	61	-	-	-	-	0	747
		पैकी मुली	-	-	19	2	21	-	-	-	-	0	300
2	दापोली	एकूण	-	-	111	28	139	-	-	-	-	0	2146
		पैकी मुली	-	-	58	13	71	-	-	-	-	0	995
3	खेड	एकूण	-	-	80	31	111	-	-	-	-	0	593
		पैकी मुली	-	-	36	13	49	-	-	-	-	0	264
4	चिपळूण	एकूण	-	-	34	7	41	-	-	15	1	16	500
		पैकी मुली	-	-	12	2	14	-	-	5	-	5	251
5	गुहागर	एकूण	-	-	17	4	21	-	-	2	-	2	225
		पैकी मुली	-	-	12	-	12	-	-	-	-	0	117
6	रत्नागिरी	एकूण	-	-	22	5	27	-	-	7	1	8	465
		पैकी मुली	-	-	14	1	15	-	-	3	-	3	218
7	संगमेश्वर	एकूण	-	-	49	-	49	-	-	-	-	0	316
		पैकी मुली	-	-	7	-	7	-	-	-	-	0	132
8	लांजा	एकूण	-	-	22	-	22	-	-	-	-	0	107
		पैकी मुली	-	-	4	-	4	-	-	-	-	0	41
9	राजापूर	एकूण	-	-	30	13	43	-	-	31	-	31	174
		पैकी मुली	-	-	9	4	13	-	-	-	-	0	62
	एकूण जिल्हा	एकूण	0	0	419	95	514	0	0	55	2	57	5273
		पैकी मुली	0	0	171	35	206	0	0	8	0	8	2380

टोप : महाविद्यालये (सर्व) रकाना 19 ते 23 ची माहिती सन 2004-05 ची आहे.

आधार : 1) शिक्षणाधिकारी, प्राथमिक, जिल्हा परिषद, रत्नागिरी

2) मुंबई विद्यापिठ, मुंबई

शारिरीक शिक्षण महाविद्यालये, क्रिडांगणे, क्रिडा संस्था आणि क्रिडा शिष्यवृत्तीधारक

जिल्हा : रत्नागिरी

संदर्भ वर्ष - 2005-06

अ. क्र.	तहसिल	शारिरीक शिक्षण महाविद्यालये (संख्या)	अधिकृत क्रिडांगणे, व्यायामशाळा संख्या		खेळाच्या स्टेडि-यमची (संख्या)	अधिकृत जलतरण तलाव संख्या	वर्षांत घेतलेली क्रिडा प्रशिक्षण शिबिरे (संख्या)	राज्य पातळीवर निवड झालेल्या खेळाडूंची संख्या		क्रिडा शिष्यवृत्ती धारकांची संख्या	
			क्रिडांगणे	व्यायाम शाळा				एकूण	पैकी मुली	एकूण	पैकी मुली
1	2	3	4	5	6	7	8	9	10	11	12
1	मंडणगड	--	3	--	--	--	--	--	--	--	--
2	दापोली	--	8	4	1	--	2	--	--	--	--
3	खड	--	4	2	--	--	--	--	--	--	--
4	चिपळूण	--	10	7	1	1	--	2	1	2	1
5	गुहागर	--	5	3	--	--	--	--	--	--	--
6	रत्नागिरी	--	20	10	1	1	6	7	7	7	7
7	संगमेश्वर	--	8	2	--	--	--	--	--	--	--
8	लांजा	--	9	2	--	--	1	--	--	--	--
9	राजापूर	--	6	3	1	--	--	2	2	2	2
	एकूण जिल्हा	0	73	33	4	2	9	11	10	11	10

आधार : जिल्हा क्रिडा अधिकारी, रत्नागिरी.

अ. क्र.	तालुका	इयत्ता						
		1 ली	2 री	3 री	4 थी	5 वी	6 वी	7 वी
1	2	3	4	5	6	7	8	9
1	मंडणगड	1311	1450	1393	1391	1393	1264	1298
2	दापोली	3462	3674	3849	4031	3780	3717	3569
3	खेड	3715	3760	4136	4391	4090	3793	3551
4	चिपळूण	5053	5310	5701	5794	5691	8602	5303
5	गुहागर	2715	2750	3044	2850	2830	2570	2420
6	रत्नागिरी	4321	4526	4597	3623	5134	4924	4777
7	संगमेश्वर	3131	4094	4320	4325	4771	4395	4360
8	लांजा	2463	2278	2536	2438	2422	2370	2228
9	राजापूर	3781	3935	4237	4217	4159	4002	3692
एकूण जिल्हा		29952	31777	33813	33060	34320	35637	31198

तक्ता क्रमांक 10.7 (गुढे चालू)

अ. क्र.	तालुका	इयत्ता					एकूण
		8 वी	9 वी	10 वी	11 वी	12 वी	
1	2	10	11	12	13	14	15
1	मंडणगड	1240	1050	809	415	341	13355
2	दापोली	3620	3027	2169	1244	1043	37185
3	खेड	3817	3796	2522	1254	1105	39930
4	चिपळूण	6043	5107	3615	2245	2177	60641
5	गुहागर	1967	1558	1933	474	458	25569
6	रत्नागिरी	6338	6436	3619	2615	2469	58429
7	संगमेश्वर	3741	3341	2365	1170	1011	41024
8	लांजा	1701	1465	1138	592	423	22054
9	राजापूर	3218	3151	2050	1242	918	33602
एकूण जिल्हा		31685	28931	20220	11251	9945	336789

आधार : शिक्षणाधिकारी (प्राथमिक) जिल्हा परिषद, रत्नागिरी.

सावजनिक व शासन सहाय्यात वैद्यकीय सुविधांचा माहिती

जिल्हा: रत्नागिरी

संदर्भ वर्ष - 2004-05

अ.क्र.	तहसिल	संख्या						
		रुग्णालये	दवाखाने	प्रसुतीगृहे	प्राथमिक आरोग्य केंद्र	उपकेंद्रे	डॉक्टर व वैद्य	परिवारिका
1	2	3	4	5	6	7	8	9
1	मंडणगड	1	1	-	3	20	4	23
2	दापोली	1	-	-	8	46	15	61
3	खेड	1	2	1	8	48	17	63
4	चिपळूण	1	2	1	9	59	20	78
5	गुहागर	1	-	-	5	30	8	41
6	रत्नागिरी	3	4	-	8	45	50	142
7	संगमेश्वर	2	-	-	10	54	23	79
8	लांजा	1	-	-	6	27	13	40
9	राजापूर	2	1	-	9	45	18	66
	एकूण जिल्हा	13	10	2	66	374	168	593

पुढे चालू

तक्ता क्रमांक 11.1 पुढे चालू

अ.क्र.	तहसिल	खाटांची संख्या			उपचार केलेले आंतररुग्ण ('00)			उपचार केलेले बाह्यरुग्ण ('00)		
		एकूण	एकूण पैकी स्त्रियांसाठी	एकूण पैकी मुलांसाठी	पुरुष	स्त्रिया	मुले	पुरुष	स्त्रिया	मुले
1	2	10	11	12	13	14	15	16	17	18
1	मंडणगड	48	21	16	7	14	2	276	330	214
2	दापोली	98	41	26	8	20	3	219	366	190
3	खेड	98	46	26	13	32	4	383	610	348
4	चिपळूण	114	53	24	10	27	3	395	529	263
5	गुहागर	60	20	20	7	35	5	291	367	332
6	रत्नागिरी	733	236	56	67	81	36	1007	1063	487
7	संगमेश्वर	120	40	40	12	37	10	435	599	320
8	लांजा	66	22	22	4	11	4	214	381	235
9	राजापूर	114	38	38	11	40	6	415	617	271
	एकूण जिल्हा	1451	517	268	139	297	73	3035	4862	2660

आधार : 1) जिल्हा शल्य चिकित्सक, रत्नागिरी.

2) अधिसूक्त मनोरुग्णालय, रत्नागिरी.

3) जिल्हा आरोग्य अधिकारी, जि.प., रत्नागिरी.

4) अधिसूक्त कुष्ठरोग रुग्णालय, रत्नागिरी.

5) मुख्याधिकारी, नगरपरिषद, रत्नागिरी/खेड/चिपळूण.

नोंदणी केलेल्या जन्म - मृत्यूची संख्या

जिल्हा : रत्नागिरी

संदर्भ वर्ष : 2003

अ. क्र.	तहसिल	एकूण ग्रामीण नागरी	नोंदलेल्या जन्मांची संख्या			नोंदलेल्या मृत्यूची संख्या			बालमृत्यूची संख्या		
			पुरुष	स्त्रीया	एकूण	पुरुष	स्त्रीया	एकूण	पुरुष	स्त्रीया	एकूण
1	2	3	4	5	6	7	8	9	10	11	12
1	मंडणगड	एकूण	516	459	975	284	150	434	3	0	3
		ग्रामीण	516	459	975	284	150	434	3	0	3
		नागरी	-	-	0	-	-	0	-	-	0
2	दापोली	एकूण	1035	937	1972	382	245	627	2	4	6
		ग्रामीण	406	384	790	311	213	524	2	3	5
		नागरी	629	553	1182	71	32	103	0	1	1
3	खड	एकूण	1349	1186	2535	496	318	814	6	5	11
		ग्रामीण	507	455	962	416	264	680	5	3	8
		नागरी	842	731	1573	80	54	134	1	2	3
4	चिपळूण	एकूण	3501	3192	6693	1336	851	2187	38	26	64
		ग्रामीण	1715	1583	3298	1089	717	1806	22	24	46
		नागरी	1786	1609	3395	247	134	381	16	2	18
5	गुहागर	एकूण	1190	1152	2342	754	578	1332	7	4	11
		ग्रामीण	984	977	1961	722	562	1284	6	3	9
		नागरी	206	175	381	32	16	48	1	1	2
6	रत्नागिरी	एकूण	3279	2916	6195	1434	965	2399	119	77	196
		ग्रामीण	909	797	1706	651	510	1161	7	5	12
		नागरी	2370	2119	4489	783	455	1238	112	72	184
7	संगमेश्वर	एकूण	1858	1696	3554	1172	879	2051	8	8	16
		ग्रामीण	1858	1696	3554	1172	879	2051	8	8	16
		नागरी	-	-	0	-	-	0	0	0	0
8	लांजा	एकूण	1031	1048	2079	427	271	698	2	1	3
		ग्रामीण	644	714	1358	387	249	636	2	1	3
		नागरी	387	334	721	40	22	62	0	0	0
9	राजापूर	एकूण	1372	1278	2650	805	563	1368	1	5	6
		ग्रामीण	961	875	1836	752	528	1280	0	2	2
		नागरी	411	403	814	53	35	88	1	3	4
एकूण जिल्हा	एकूण	15131	13864	28995	7090	4820	11910	186	130	316	
	ग्रामीण	8500	7940	16440	5784	4072	9856	55	49	104	
	नागरी	6631	5924	12555	1306	748	2054	131	81	212	

आधार : संचालक, आरोग्य सेवा संचालनालय, महाराष्ट्र राज्य, पुणे

विविध कारणानुसार मृत्यूची संख्या - सन 2003

जिल्हा : रत्नागिरी

अ.क्र	मृत्यूचे कारण	मृत्यूची संख्या
1	2	3
अ	साथीचे विकार	
1	हिवताप	10
2	विषमज्वर	188
3	क्षयरोग	240
4	न्युमोनिया/श्वसन क्रियेसंबंधी	190
5	अमांश, अतिसार, गॅस्ट्रो	11
ब	बिगर साथीचे विकार	
1	एड्स	-
2	हृदय विकार	865
3	कर्करोग	130
4	बाळंतपणात मातेचा मृत्यु	6
5	पक्षघात	225
6	मुत्रपिंड विषयक	
क	अपघात	
1	आत्महत्या	34
2	रहदारी वाहतूक	19
3	विद्युत धक्का	
4	भाजणे/जळणे	33
5	हॉलर अपघात	164
ड	इतर कारणे	9740
	एकूण मृत्यु	11910

आधार : आरोग्य सेवा संचालनालय, महाराष्ट्र राज्य, पुणे

माताबाल संगोपन कार्यक्रम अंतर्गत लस टोचणी

जिल्हा : रत्नागिरी

संदर्भ वर्ष : 2004-05

अ.क्र.	तहसिल	बाब	त्रिगुणी लस ति.डो.	पोलीओ	बीसीजी	गोवर	द्विगुणी (डीटी)	धनुर्वात लस		
								10 वर्ष	16 वर्ष	गरोदर स्त्रिया
1	2	3	4	5	6	7	8	9	10	11
1	मंडणगड	ग्रामीण	1313	1313	1287	1334	1543	1564	1553	1284
		नागरी	-	-	-	-	-	-	-	-
2	दापोली	एकूण	1313	1313	1287	1334	1543	1564	1553	1284
		ग्रामीण	3473	3473	3315	3444	3834	4060	3884	3476
3	खेड	नागरी	-	-	-	-	-	-	-	-
		एकूण	3473	3473	3315	3444	3834	4060	3884	3476
4	चिपळूण	ग्रामीण	2324	2324	2359	2374	3355	3311	3080	2392
		नागरी	225	225	533	161	132	169	43	343
5	गुहागर	एकूण	2549	2549	2892	2535	3487	3480	3123	2735
		ग्रामीण	3899	3899	3658	4100	4961	4914	4940	3387
6	रत्नागिरी	नागरी	630	630	1155	404	571	556	404	978
		एकूण	4529	4529	4813	4504	5532	5470	5344	4365
7	संगमेश्वर	ग्रामीण	3487	3487	3497	3384	3959	4094	3822	3689
		नागरी	-	-	-	-	-	-	-	-
8	लांजा	एकूण	3487	3487	3497	3384	3959	4094	3822	3689
		ग्रामीण	4130	4130	4070	4261	5098	5472	5054	4105
9	राजापूर	नागरी	1708	1708	3374	1796	1787	1941	1710	1508
		एकूण	5838	5838	7444	6057	6885	7413	6764	5613
10	राजापूर	ग्रामीण	4140	4140	3832	3887	4570	4489	4440	4000
		नागरी	-	-	-	-	-	-	-	-
11	राजापूर	एकूण	4140	4140	3832	3887	4570	4489	4440	4000
		ग्रामीण	2035	2035	1810	2008	2444	2268	2337	1835
12	राजापूर	नागरी	-	-	-	-	-	-	-	-
		एकूण	2035	2035	1810	2008	2444	2268	2337	1835
13	राजापूर	ग्रामीण	3110	3110	3039	3153	3930	3818	3635	3157
		नागरी	180	180	213	178	150	245	229	192
14	राजापूर	एकूण	3290	3290	3252	3331	4080	4063	3864	3349
		जिल्हा	27911	27911	26867	27945	33694	33990	32745	27325
15	राजापूर	नागरी	2743	2743	5275	2539	2640	2911	2386	3021
		एकूण	30654	30654	32142	30484	36334	36901	35131	30346

आधार : 1) जिल्हा शल्य चिकित्सक, रत्नागिरी (नागरी माहिती)

2) जिल्हा आरोग्य अधिकारी, जिल्हा परिषद, रत्नागिरी. (ग्रामीण माहिती)

कुटुंब कल्याण कार्यक्रम

जिल्हा : रत्नागिरी

संदर्भ वर्ष :- 2004-05.

अ.क.	तहसिल	एकूण ग्रामीण नागरी	कुटुंब कल्याण केंद्रांची संख्या	जननक्षम जोडपी संख्या	31 मार्च अखेर संरक्षित जोडप्यांची संख्या			
					पुरुष नसबंदी	स्त्रियांची नसबंदी	लूप पध्दती I.U.C.D	इतर पध्दतीने
1	2	3	4	5	6	7	8	9
1	मंडणगेड	ग्रामीण	3	4345	27	555	506	-
		नागरी	-	-	-	-	-	-
		एकूण	3	4345	27	555	506	0
2	दापोली	ग्रामीण	8	10060	31	1586	1272	-
		नागरी	-	-	-	-	-	-
		एकूण	8	10060	31	1586	1272	0
3	खेड	ग्रामीण	8	9052	10	1337	1209	-
		नागरी	1	2385	1	116	80	-
		एकूण	9	11437	11	1453	1289	0
4	चिपळूण	ग्रामीण	9	14096	90	1734	1596	-
		नागरी	1	8115	5	250	84	-
		एकूण	10	22211	95	1984	1680	0
5	गुहागार	ग्रामीण	5	10912	34	908	902	-
		नागरी	-	-	-	-	-	-
		एकूण	5	10912	34	908	902	0
6	रत्नागिरी	ग्रामीण	8	11443	63	1507	1509	-
		नागरी	1	5964	7	433	273	-
		एकूण	9	17407	70	1940	1782	0
7	संगमेश्वर	ग्रामीण	10	10918	46	1804	1576	-
		नागरी	-	-	-	-	-	-
		एकूण	10	10918	46	1804	1576	0
8	लाजा	ग्रामीण	6	7520	28	870	750	-
		नागरी	-	-	-	-	-	-
		एकूण	6	7520	28	870	750	0
9	राजापूर	ग्रामीण	9	12513	49	1388	1189	-
		नागरी	1	1295	-	58	73	-
		एकूण	10	13808	49	1446	1267	0
	जिल्हा	ग्रामीण	66	90859	378	11689	10509	0
	एकूण	नागरी	4	17759	13	857	515	0
		एकूण	70	108618	391	12546	11024	0

आधार : 1) जिल्हा शल्य चिकित्सक, रत्नागिरी. (नागरी माहिती)

2) जिल्हा आरोग्य अधिकारी, जि.प. रत्नागिरी. (ग्रामीण माहिती)

जिल्हा रत्नागिरी

(रुपये लाख)

अ.क्र.	विकास शिर्ष व उपशिर्ष	जिल्हा पातळीवरील योजनावरील खर्च						
		बिगर आदिवासी योजना	आदिवासी उपयोजना	आदिवासी उपयोजना क्षेत्राबाहेरील	विशेष घटक योजना	स्टेटपूल (हरिहर मार्केट कार्यक्रम)	अनुशेष	एकूण
1	2	3	4	5	6	7	8	9
1	कृषी संलग्न सेवा							
	1.1) पीक संवर्धन	3.96	-	-	62.00	-	-	65.96
	1.2) फलोत्पादन	4.82	-	-	-	-	-	4.82
	1.3) मृद व जलसंधारण	0.00	-	-	-	-	1568.89	1568.89
	1.4) पशुसंवर्धन	13.29	-	-	2.24	-	0.57	16.10
	1.5) दुग्ध व्यवसाय विकास	0.00	-	-	-	-	-	0.00
	1.6) मत्स्य व्यवसाय	70.41	-	-	-	-	-	70.41
	1.7) वने	4.47	-	-	-	-	-	4.47
	1.8) पणन, कोठारे व वखारी	0.00	-	-	-	-	-	0.00
	1.9) सहकार	10.00	-	-	0.50	-	-	10.50
	एकूण (एक)	106.95	0.00	0.00	64.74	0.00	1569.46	1741.15
2	ग्रामीण विकास							
	2.1) एकात्मिक ग्रामीणविकास कार्यक्रम	81.12	-	0.50	29.75	-	-	111.37
	2.2) अन्वेषण प्रवण क्षेत्र कार्यक्रम	0.00	-	-	-	-	-	0.00
	2.3) जवाहर रोजगार योजना	260.41	-	6.49	183.42	-	-	450.32
	2.4) रोजगार हमी योजना	169.68	-	-	-	401.76	-	571.44
	2.5) जमीन सुधारणा	0.00	-	-	-	-	-	0.00
	2.6) सामुहिक विकास	0.00	-	-	-	-	-	0.00
	2.7) ग्रामीण स्वच्छता कार्यक्रम	21.21	-	-	-	-	-	21.21
	एकूण (दोन)	532.42	0.00	6.99	213.17	401.76	0.00	1154.34
3	पाटबंधारे व पूर नियंत्रण							
	3.1) लघु पाटबंधारे	19.01	-	-	-	-	60.52	79.53
	3.2) जलाप्रदाय क्षेत्र विकास कार्यक्रम	-	-	-	-	-	-	0.00
	3.3) आयाकट विकास	-	-	-	-	-	-	0.00
	3.4) मध्यम प्रकल्प	-	-	-	-	3236.14	-	3236.14
	3.5) पूरनियंत्रण कामे	-	-	-	-	-	-	0.00
	एकूण (तीन)	19.01	0.00	0.00	0.00	3236.14	60.52	3315.67
4	विद्युत विकास	305.50	0.00	0.00	10.00	0.00	0.00	315.50
	एकूण (चार)	305.50	0.00	0.00	10.00	0.00	0.00	315.50
5	उद्योग व खाणकाम							
	5.1) मोठे व मध्यम उद्योग	-	-	-	-	-	-	0.00
	5.2) ग्रामीण व लघु उद्योग	18.25	-	-	1.53	-	-	19.78
	एकूण (पाच)	18.25	0.00	0.00	1.53	0.00	0.00	19.78
6	वाहतूक व दहणवळण							
	6.1) मोठी व लहान बंदरे	100.64	-	-	-	-	-	100.64
	6.2) अंतर्देशीय जलवाहतूक	-	-	-	-	-	-	0.00
	6.3) रस्ते विकास	1089.01	-	-	10.00	0.00	2826.21	3925.22
	एकूण (सहा)	1189.65	0.00	0.00	10.00	0.00	2826.21	4025.86

पुढे चाल

अ.क्र.	विकास शिर्ष व उपशिर्ष	जिल्हा पातळीवरील योजनांवरील खर्च						
		बिगर आदिवासी योजना	आदिवासी उपयोजना	आदिवासी उपयोजना क्षेत्राबाहेरील	विशेष घटक योजना	स्टॅटपूल (इथर मार्केड कार्यक्रम)	अनुशेष	एकूण
1	2	3	4	5	6	7	8	9
7	सामान्य आर्थिक सेवा							
	7.1) पर्यटन	0.00	-	-	-	-	-	0.00
	7.2) स्थानिक विकास कार्यक्रम	-	-	-	-	585.21	-	585.21
	एकूण (सात)	0.00	0.00	0.00	0.00	585.21	0.00	585.21
8	सामाजिक आणि सामूहिक सेवा							
	8.1) सामान्य शिक्षण	18.95	-	-	12.29	-	1.08	32.32
	8.2) क्रिडा व युवक कल्याण	22.99	-	-	0.00	-	-	22.99
	8.3) कला व संस्कृती	6.79	-	-	-	-	-	6.79
	8.4) तांत्रिक शिक्षण	3.40	-	-	-	-	-	3.40
	8.5) वैद्यकीय शिक्षण व औषधी द्रव्ये	0.00	-	-	-	-	-	0.00
	8.6) आराम्य सेवा	70.13	-	-	-	-	-	70.13
	8.7) ग्रामीण पाणीपुरवठा व स्वच्छता	409.87	-	-	51.74	-	-	461.61
	8.8) गृहनिर्माण	-	-	-	-	-	-	0.00
	8.9) नगर विकास	45.64	-	-	20.00	-	-	65.64
	8.10) माहिती व प्रशिक्षण	-	-	-	-	-	-	0.00
	8.11) मागासवर्गीयांचे कल्याण	417.00	-	2.38	133.58	-	-	552.96
	8.12) कामगार व कामगार कल्याण	7.32	-	-	-	-	-	7.32
	8.13) समाजकल्याण	24.41	-	-	2.48	-	18.58	45.47
	8.14) पोषण	-	-	-	-	-	-	0.00
	एकूण (आठ)	1026.50	0.00	2.38	220.09	0.00	19.66	1268.63
9	1) पश्चिम घाट विकास कार्यक्रम	-	-	-	-	266.64	-	266.64
	2) सामाजिक चनीकरण	-	-	-	-	1.04	-	1.04
	3) डोंगरी विकास कार्यक्रम	-	-	-	-	92.21	-	92.21
	4) संकीर्ण	-	-	-	-	-	-	0.00
	एकूण (नऊ)	0.00	0.00	0.00	0.00	359.89	0.00	359.89
	एकूण (एक ते नऊ)	3198.28	0.00	9.37	519.53	4583.00	4475.85	12786.03

आधार : जिल्हा नियोजन अधिकारी, रत्नागिरी.

जिल्हा : रत्नागिरी

संदर्भ वर्ष :- 2004-05

अ. क्र.	बाब	कामाचा प्रकार					एकूण 3+4+5
		सिंचन कामे	सार्वजनिक कामे (रस्ते)	कृषि	वनीकरण	हतर फलोत्पादन	
1	2	3	4	5	6	7	8
1	निश्चित कामांची संख्या	307	310	310	110.00	5295.00	927
2	मंजूर केलेल्या कामांची संख्या	-	138	-	-	2862.45	138
3	सुरु केलेल्या कामांची संख्या	-	116	-	-	2862.45	116
4	पूर्ण केलेल्या कामांची संख्या	-	37	-	-	2862.45	37
5	मध्येच बंद केलेल्या कामांची संख्या	-	-	-	-	-	0
6	कामासाठी केलेली तरतूद (रु.लाखात)	552.19	496.83	566.52	11.86	1076.93	2704.33
7	कामावर झालेला एकूण खर्च (रु.लाखात)	-	598.33	-	-	864.70	1463.03
8	रोजगार निर्मिती (मनुष्य दिवस लाखात)	-	5.24	-	-	-	5.24

टिप : अ.क्र. 1 ते 5 समोरील वनीकरण (रकाना -6) तसेच फलोत्पादन (रकाना - 7) यांची आकडेवारी ही क्षेत्राची असून

ती हेक्टर मध्ये देण्यात आलेली आहे म्हणून त्याचा समावेश एकूण (रकाना -8) मध्ये करण्यात आलेला नाही.

आधार : जिल्हाधिकारी कार्यालय, रोजगार हमी शाखा, रत्नागिरी.

तक्ता क्रमांक 12.3

रोजगार हमी योजनेखाली घेतलेली कामे, त्यावरील रोजगार व खर्च

जिल्हा : रत्नागिरी

संदर्भ :- 2004-05

अ. क्र.	महिना	एकूण खर्च (रुपये लाखात)		मनुष्य दिवस (लाखात)	रोजगार हमी योजनेखालील कामांची संख्या
		प्रत्यक्ष (महिनातील)	संचित (आर्थिक वर्षाच्या आरंभापासून)		
1	2	3	4	5	6
1	एप्रिल, 2004	-	-	0.36	81
2	मे, 2004	13.72	13.72	0.54	87
3	जून, 2004	120.85	134.57	0.78	73
4	जुलै, 2004	759.57	894.14	0.82	4
5	ऑगस्ट, 2004	32.32	926.46	0.26	1
6	सप्टेंबर, 2004	72.21	998.67	0.64	69
7	ऑक्टोबर, 2004	0.65	999.32	0.01	1
8	नोव्हेंबर, 2004	25.82	1025.14	0.25	17
9	डिसेंबर, 2004	20.48	1045.62	0.21	38
10	जानवारी, 2005	9.19	1054.81	0.11	81
11	फेब्रुवारी, 2005	26.49	1081.3	0.25	116
12	मार्च, 2005	381.73	1463.03	1.01	110

आधार : जिल्हाधिकारी कार्यालय, रोजगार हमी योजना शाखा, रत्नागिरी.

पिण्याच्या पाण्याच्या सोयी व टंचाई संबंधी केलेल्या उपाययोजना

जिल्हा : रत्नागिरी

संदर्भ वर्ष -2005-06

अ. क.	बाब	तहसिल									
		मंडण-गड	दापो-ली	खंड	चिप-ळूण	गुहा-गर	रत्ना-गिरी	संगम-श्वर	लांजा	राजा-पूर	एकूण
1	2	3	4	5	6	7	8	9	10	11	12
1	वरती असलेल्या गावांची एकूण संख्या	109	176	215	164	121	199	198	121	236	1539
2	गावातील वाड्या / वस्त्यांची संख्या	353	990	1139	1275	695	956	1292	689	1098	8487
3	बारा महिने पुरेसे पाणी उपलब्ध असलेल्या										
	3.1) गावांची संख्या	106	165	171	142	102	162	181	106	225	1360
	3.2) त्याखालील वाड्या / वस्त्यांची संख्या	344	930	1040	1233	633	892	1260	656	1096	8084
4	पिण्याच्या पाण्याची टंचाई असलेली गावे व वाड्या/वस्त्या										
	संदर्भ वर्षातील										
	अ) एकूण टंचाईग्रस्त गावे (संख्या)	3	11	44	22	19	37	17	15	11	179
	ब) एकूण टंचाईग्रस्त वाड्या/वस्त्या संख्या	9	60	99	42	62	64	32	33	2	403
	बृहत आराखडयानुसार										
	अ) एकूण टंचाईग्रस्त गावे (संख्या)	-	-	-	-	-	-	-	-	-	-
	ब) एकूण टंचाईग्रस्त वाड्या/वस्त्या संख्या	-	-	-	-	-	-	-	-	-	-
5	केलेली उपाययोजना										
	अ) टंकरने पुरवठा होणाऱ्या										
	गावांची संख्या	3	11	44	22	19	37	17	15	11	179
	गावातील वाड्या / वस्त्यांची संख्या	9	60	99	42	62	64	32	33	2	403
	टंकरची संख्या	2	6	13	7	3	2	10	3	2	48
	ब) बैलगाडीने पुरवठा होणाऱ्या										
	गावांची संख्या	-	-	-	-	-	-	-	-	-	-
	गावातील वाड्या / वस्त्यांची संख्या	-	-	-	-	-	-	-	-	-	-
	बैलगाड्यांची संख्या	-	-	-	-	-	-	-	-	-	-
	क) इतर साधनांनी पुरवठा होणाऱ्या										
	गावांची संख्या	-	-	-	-	-	-	-	-	-	-
	गावातील वाड्या / वस्त्यांची संख्या	-	-	-	-	-	-	-	-	-	-
	साधने संख्या	-	-	-	-	-	-	-	-	-	-

आधार : अधीक्षक अभियंता, महाराष्ट्र जीवन प्राधिकरण मंडळ, रत्नागिरी.

तक्ता क्रमांक 12.5
रासायनिक खतांचे वाटप

जिल्हा : रत्नागिरी संदर्भ : 2005-06

अ.क्र.	तहासल	रासायनिक खतांचे वाटप (मे. टनात)		
		नियंत्रित संस्थाकडून	खाजगी संस्थांकडून	एकूण
1	2	3	4	5
1	मंडणगड	20	49	69
2	दापोली	994	1064	2058
3	खेड	975	1563	2538
4	चिपळूण	2211	134	2345
5	गुहागर	1974	605	2579
6	रत्नागिरी	1253	3615	4868
7	संगमेश्वर	1325	1892	3217
8	लांजा	886	686	1572
9	राजापूर	1797	304	2101
	जिल्हा एकूण	11435	9912	21347

आधार : कृषि विकास अधिकारी, जिल्हा परिषद, रत्नागिरी.

तक्ता क्रमांक 12.7
वीस कलमी कार्यक्रम भौतिक प्रगती

जिल्हा : रत्नागिरी संदर्भ : 2005-06

कलम क्रमांक	बाब	परिमाण	उद्दिष्ट	साध्य
1	2	3	4	5
1	अ) स्वर्णजयंती ग्राम स्वरोजगार योजना	लाभधारक संख्या	2131	1999
	ब) जवाहर ग्राम समृद्धी योजना	लाख मनुष्यदिवस	-	17.36
	क) लघु उद्योग स्थापन करणे	उद्योग संख्या	436	514
2	अ) अतिरिक्त जमिनीचे वाटप	हेक्टर	-	-
	ब) लाभधारक 1) अनुसूचित जाती	संख्या	-	-
	2) अनुसूचित जमाती	संख्या	-	-
	3) हतप्र	संख्या	-	-
3	वेडीबिगारांचे पूर्वसन	खेडी संख्या	-	-
4	पिण्यासाठी स्वच्छ पाणी	खेडी संख्या	186	166
5	अ) प्राथमिक आरोग्य केंद्र	केंद्र संख्या	-	-
	ब) उपकेंद्र	उपकेंद्र संख्या	-	-
6	अ) कुटुंब नियोजन शस्त्रक्रिया	संख्या	15870	11668
	ब) सममूल्य शस्त्रक्रिया	संख्या	22230	30810
7	अ) एकात्मिक बालविकास सेवा गट	संख्या	-	-
	ब) अंगणवाडी	संख्या	-	-
8	अ) अनुसूचित जातीच्या कुटुंबाना सहाय्य	संख्या	945	1059
	ब) अनुसूचित जमातीच्या कुटुंबाना सहाय्य	संख्या	50	38
9	अ) घरांसाठी जागा (इंदिरा आवास योजना)	संख्या	-	-
	ब) घरबांधणीसाठी अर्थसहाय्य (इंदिरा आवास योजना)	संख्या	1657	2012
	क) आर्थिकदृष्ट्या दुर्बल घटकांसाठी घरे	संख्या	-	-
	ड) कमी उत्पन्न गटासाठी घरे	संख्या	-	-
10	गलिच्छ वरती सुधारणा	लोकसंख्या	-	-
11	झाडे लावणे	रोपे संख्या लाखात	4.49	9016
12	रास्त भावाचा दुकान उघडणे	संख्या	-	-
13	अ) खेड्यांचे विद्युतीकरण	संख्या	-	-
	ब) पंप संचासाठी विद्युतीकरण	संख्या	260	377
	क) सुधारीत चुली	संख्या	योजना बंद	-
	ड) वायोगंस	संख्या	150	150

आधार : 1) जिल्हा नियोजन अधिकारी, रत्नागिरी.

स्थानिक विकास कार्यक्रम (लोकसभा मतदार संघ)

जिल्हा : रत्नागिरी

संदर्भ : 2005-06

अ.क्र.	लोकसभा मतदार संघाचे नांव	मतदार संघाला मंजूर तरतूद (रुपये हजारात)	मंजूर कामांची संख्या			मंजूर कामांची अंदाजित किंमत (रुपये हजारात)	संदर्भ वर्षात झालेला एकूण खर्च (रुपये हजारात)
			जुनी अपूर्ण कामे	संदर्भ वर्षातील नवीन कामे	एकूण कामे		
1	2	3	4	5	6	7	8
1	रत्नागिरी	17500	8	48	56	20992	18843
2	राजापूर	6000	4	0	4	2016	2016
एकूण 1 ते 2		23500	12	48	60	23008	20859

टीप: रत्नागिरी लोकसभा मतदार संघ हा रत्नागिरी व रायगड जिल्ह्यात भौगोलिक दृष्ट्या विभागला गेला आहे 2 कोटी प्राप्त निधीपैकी लोकसभा सदस्यांनी 1.75 कोटी निधी सन 2005-06 करिता रत्नागिरी जिल्ह्याला उपलब्ध करून दिला आहे. राजापूर लोकसभा मतदार संघाचे भौगोलिक क्षेत्र हे सिंधुदुर्ग व रत्नागिरी या दोन जिल्ह्यात विभागलेले आहे लोकसभा सदस्य यांनी 2 कोटी पैकी रत्नागिरी जिल्ह्यातील राजापूर लोकसभा मतदार संघाच्या भौगोलिक क्षेत्रासाठी 60 लाख निधी उपलब्ध करून दिला आहे.

आधार : जिल्हा नियोजन अधिकारी, रत्नागिरी

तक्ता क्रमांक 12.9

स्थानिक विकास कार्यक्रम (विधानसभा मतदार संघ)

जिल्हा : रत्नागिरी

संदर्भ : 2005-06

अ.क्र.	विधानसभा मतदान संघाचे नांव	मतदार संघाला मंजूर तरतूद (रुपये हजारात)	मंजूर कामांची संख्या			मंजूर कामांची अंदाजित किंमत (रुपये हजारात)	संदर्भ वर्षात झालेला एकूण खर्च (रुपये हजारात)
			जुनी अपूर्ण कामे	संदर्भ वर्षातील नवीन कामे	एकूण कामे		
1	2	3	4	5	6	7	8
1	दापोली	8000	9	18	27	7886	7596
2	खेड	8000	24	26	50	7819	7471
3	चिपळूण	8000	27	30	57	7320	8826
4	गुहागर	8000	36	54	90	7638	5627
5	रत्नागिरी	8000	21	13	34	6942	7792
6	संगमेश्वर	8000	38	71	109	8037	7551
7	राजापूर	8000	19	35	54	7816	7816
एकूण 1 ते 7		56000	174	247	421	53458	52679

टिप- चिपळूण तालुक्यामध्ये सन 04-05 ची अखचित रक्कम व सन-05-06 मधील प्रत्यक्ष खर्च यामुळे

चिपळूण तालुक्यात संदर्भ वर्षात झालेला खर्च मंजूर तरतुदीपेक्षा जास्त दिसत आहे.

आधार : जिल्हा नियोजन अधिकारी, रत्नागिरी.

स्थानिक विकास कार्यक्रम (राज्यसभा सदस्य)

जिल्हा : रत्नागिरी

संदर्भ : 2005-06

अ.क्र.	राज्यसभा सदस्य नांव	जिल्ह्याकरिता उपलब्ध करून दिलेली तरतूद (रुपये हजारात)	मंजूर कामांची संख्या			मंजूर कामांची अंदाजित किंमत (रुपये हजारात)	संदर्भ वर्षात झालेला एकूण खर्च (रुपये हजारात)
			जुनी अपूर्ण कामे	संदर्भ वर्षातील नवीन कामे	एकूण कामे		
1	2	3	4	5	6	7	8
1	श्री. वेदप्रकाश गोयल	-	5	-	5	5034	3947
2	श्री. सतिश प्रधान	-	2	-	2	1500	1300
3	श्री. बी. पी. आपटे	-	1	-	1	984	750
4	श्री. रा. सु. गवई	-	2	-	2	420	162
5	श्री. पी. सी. अलेक्झांडर	-	1	-	1	1614	1210
6	श्री. रा. म. जेठमलानी	-	1	-	1	1500	1125
7	सो. नजमा हेपतुल्ला	-	1	-	1	918	918
	एकूण 1 ते 7	0	13	0	13	11970	9412

टीप : सन 2005-06 मध्ये मंजूर तरतूद प्राप्त झालेली नाही परंतु सन 2005-06 मध्ये झालेला खर्च हा मागील शिल्लक तरतूदी मधून झालेला आहे.

आधार : जिल्हा नियोजन अधिकारी, रत्नागिरी.

तक्ता क्रमांक 12.11

स्थानिक विकास कार्यक्रम (विधानपरिषद सदस्य)

जिल्हा : रत्नागिरी

संदर्भ : 2005-06

अ.क्र.	विधानपरिषद सदस्याचे नांव	जिल्ह्याकरिता उपलब्ध करून दिलेली तरतूद (रुपये हजारात)	मंजूर कामांची संख्या			मंजूर कामांची अंदाजित किंमत (रुपये हजारात)	संदर्भ वर्षात झालेला एकूण खर्च (रुपये हजारात)
			जुनी अपूर्ण कामे	संदर्भ वर्षातील नवीन कामे	एकूण कामे		
1	2	3	4	5	6	7	8
1	श्री. मुझफ्फर हुसेन	575	0	4	4	575	96
2	श्री. अशोक मांडक	2000	4	24	28	2000	945
3	श्री. अनंत तरे	2600	7	7	14	2600	460
4	श्री. विनोद तावडे	1998	1	0	1	998	998
5	श्री. गुरुनाथ कुलकर्णी	1572	4	7	11	1632	1144
6	श्री. सुधीर सावंत	2028	10	9	19	1804	750
7	श्री. मोते रामनाथ दादा	1000	1	9	10	990	710
8	श्री. शिवाजी पाटील	250	0	1	1	250	234
9	श्री. शिवाजी देशमुख	450	0	2	2	450	370
10	श्री. मस्के दयानंद	275	0	1	1	59	59
11	श्री. जितेंद्र आव्हाड	596	0	1	1	296	0
12	श्री. अनिल पगब	200	0	1	1	200	0
13	श्री. काता नलावडे	75	0	1	1	59	59
	1 ते 13 एकूण	13619	27	67	94	11913	5842

आधार : जिल्हा नियोजन अधिकारी, रत्नागिरी.

पोलीस अधिकारी / कर्मचाऱ्यांची संख्या

जिल्हा : रत्नागिरी

संदर्भ वर्ष : 2005-06

अ.क्र.	बाब	संख्या	
1	2	3	4
1	पोलिस अधिकारी / कर्मचाऱ्यांची संख्या	एकूण	पैकी महिला
	1.1) पोलिस उपमहानिरीक्षक	-	-
	1.2) पोलिस आयुक्त	-	-
	1.3) पोलिस उप आयुक्त	-	-
	1.4) पोलिस सहाय्यक आयुक्त	-	-
	1.5) पोलिस अधिक्षक	1	-
	1.6) अपर पोलिस अधिक्षक	1	-
	1.7) पोलिस उप अधिक्षक	5	-
	1.8) पोलिस निरीक्षक	19	-
	1.9) सहाय्यक पोलिस निरीक्षक	6	-
	1.10) पोलिस उप निरीक्षक	52	-
	1.11) पोलिस जमादार	127	2
	1.12) पोलिस हवालदार	328	2
	1.13) पोलिस नाईक	208	7
	1.14) पोलिस शिपाई	667	73
	1.15) इतर	26	-
	एकूण पोलिस अधिकारी/कर्मचाऱ्यांची संख्या	1440	84
2	पोलिस ठाणे	13	XX
3	आऊट पोस्ट	29	XX
4	सब पोस्ट	9	XX
5	लॉकअप्स	13	XX
6	पोलिस ठाणे, आऊट पोस्ट व सब पोस्ट आदिची सोय असलेली गावे व शहरे	42	XX
7	पोलिस दलांचा एकूण खर्च (रुपये लाखात)	1981.68	XX

आधार : जिल्हा पोलिस अधिक्षक, रत्नागिरी.

तक्ता क्रमांक 13.2

दिवाणी व फौजदारी न्यायालयात निकालात काढलेली प्रकरणे

जिल्हा: रत्नागिरी

संदर्भ वर्ष :-2005

अ.क्र.	न्यायालय	एकूण प्रकरणे	मुळ		अपोल	
			नियमित	संकीर्ण	नियमित	संकीर्ण
1	2	3	4	5	6	7
1	दिवाणी न्यायालय	2429	554	1151	439	285
2	फौजदारी न्यायालय	10654	3590	6383	596	85
3	लोक न्यायालय	365	365	-	-	-
4	कामगार न्यायालय	393	337	56	-	-
5	आद्योगिक न्यायालय	78	67	-	11	-
6	कौटुंबिक न्यायालय	286	126	-	160	-
7	जिल्हा दंडाधिकारी तथा कार्यकारी दंडाधिकारी	103	-	-	-	103

आधार : 1) जिल्हा व सत्र न्यायाधीश, रत्नागिरी.

2) सदस्य सचिव, जिल्हा विधी सेवा प्राधिकरण (लोकन्यायालय), रत्नागिरी.

3) न्यायाधीश, कामगार न्यायालय, रत्नागिरी.

4) जिल्हाधिकारी व जिल्हादंडाधिकारी, रत्नागिरी.

5) आद्योगिक न्यायालय, कान्हापूर

चित्रपट गृहे, व्ही.डी.ओ. केंद्र, आणि केबलधारक यांची आकडेवारी

जिल्हा :- रत्नागिरी

संदर्भ :- 31-03-2006

अ. क्र.	तहसिल	कायम स्वरुपी चित्रपटगृहे		फिरती चित्रपटगृहे		व्हीडीओ केंद्र		केबल धारक		वसूल केलेला करमणूक कर (रुपये हजारात)
		संख्या	प्रत्येक खेळासाठी असलेली आसन क्षमता	संख्या	प्रत्येक खेळासाठी असलेली आसन क्षमता	संख्या	प्रत्येक खेळासाठी असलेली आसन क्षमता	केबल चालक	केबल ग्राहक	
1.	2	3	4	5	6	7	8	9	10	11
1	मंडणगड	-	-	-	-	1	30	12	994	208
2	दापोली	-	-	1	125	3	120	30	2926	571
3	खंड	1	520	-	-	1	30	27	3599	613
4	चिपळूण	-	-	-	-	1	30	37	6601	886
5	गुहागर	1	175	-	-	-	-	30	2304	322
6	रत्नागिरी	2	1253	-	-	7	270	41	6910	2481
7	संगमेश्वर	-	-	-	-	-	-	18	3004	474
8	लांजा	-	-	-	-	1	50	29	1226	230
9	राजापूर	-	-	-	-	1	30	23	1837	363
जिल्हा एकूण		4	1948	1	125	15	560	247	29401	6148

आधार : मा.जिल्हाधिकारी (करमणूक शाखा), रत्नागिरी.

तक्ता क्रमांक 14.2

मुद्रणालये आणि त्यांनी प्रकाशित केलेली वर्तमानपत्रे आणि नियतकालीके

जिल्हा : रत्नागिरी

संदर्भ:-31-03-2006 अखेर

अ. क्र.	तहसिल	मुद्रणालयांची संख्या	दैनिक	साप्ताहिक	पाक्षिक	मासिक	त्रैमासिक	वार्षिक
1.	2	3	4	5	6	7	8	9
1	मंडणगड	2	-	-	-	-	-	-
2	दापोली	9	-	2	-	2	-	-
3	खंड	12	1	4	-	-	-	1
4	चिपळूण	23	3	6	-	2	2	-
5	गुहागर	5	-	1	-	-	-	-
6	रत्नागिरी	29	14	16	-	10	-	2
7	संगमेश्वर	8	-	1	-	1	1	3
8	लांजा	4	-	1	1	-	-	-
9	राजापूर	7	-	-	-	2	-	-
जिल्हाएकूण		99	18	31	1	17	3	6

आधार : जिल्हाधिकारी कार्यालय, (उपचिटणीस शाखा) रत्नागिरी.

लोकसभा व विधानसभा निवडणुकीबाबतची आकडेवारी

जिल्हा : रत्नागिरी.

संदर्भ वर्ष - 2005-06

अ. क्र.	मतदार संघाचे नांव	एकूण मतदारांची संख्या	मतदान केलेल्या मतदारांची संख्या			मतदानाची टक्केवारी	पक्षनिहाय मिळालेली मते (संख्या)		
			पुरुष -	स्त्रिया	एकूण		काँग्रेस आय	भा.ज.पा.	शिवसेना
1	2	3	4	5	6	7	8	9	10
लोकसभा एप्रिल-2004									
1	2. रत्नागिरी	914770	250831	309795	560626	61.29	-	-	334340
	लोकसभा एकूण	914770	250831	309795	560626	61.29	0	0	334340
विधानसभा सप्टेंबर-2004									
1	5 - राजापूर*	139476	40398	53470	93868	67.30	45778	-	42070
2	6 - रत्नागिरी	204902	63625	70860	134485	65.63	-	57097	-
3	7 - संगमेश्वर*	152433	46312	58116	104428	68.51	43081	-	33708
4	8 - गुहागर	147250	38283	62038	100321	68.13	-	58973	-
5	9 - चिपळूण	150721	52836	58693	111529	74.00	-	-	6370
6	10 - खेड	139290	41583	50861	92444	66.37	-	-	52788
7	11- दापोली	146424	40590	57068	97458	66.56	24327	-	48122
	विधानसभा एकूण	1080496	323427	411106	734533	67.98	113186	116070	183058

तक्ता क्रमांक 14.3 पुढे चालू

अ. क्र.	मतदार संघाचे नांव	पक्ष निहाय मिळालेली मते (संख्या)							
		राष्ट्रवादी काँग्रेस	स्वतंत्र पार्टी	भारतीय रिपब्लिकन पार्टी	जनता दल	बहुजन समाजवादी पार्टी	लोकदल	भारतीय समाजवादी काँग्रेस	अपक्ष इतर
1	2	11	12	13	14	15	16	17	18
लोकसभा एप्रिल-2004									
1	2. रत्नागिरी	185722	25951	14613	-	-	-	-	-
	लोकसभा एकूण	185722	25951	14613	-	-	-	-	-
विधानसभा सप्टेंबर-2004									
1	5 - राजापूर*	-	2518	-	-	-	-	-	3502
2	6 - रत्नागिरी	63127	1156	-	-	1963	-	-	11142
3	7 - संगमेश्वर*	-	1251	-	-	-	-	-	26388
4	8 - गुहागर	30817	630	-	-	1340	-	-	8561
5	9 - चिपळूण	53112	1515	-	-	807	-	-	49725
6	10 - खेड	27395	2046	-	-	2499	-	-	7716
7	11- दापोली	-	-	-	-	5183	-	-	19542
	विधानसभा एकूण	174451	9116	0	0	11792	0	0	126576

टीप : 1) दापोली मतदार संघात EVM मशीन बिघडल्यामुळे त्यातील 284 मतदारांचा डाटा मांजणाला प्राप्त न झाल्यामुळे रकाना - 8 ते 18 ची बेरीज रकाना - 6 पेक्षा कमी दिसत आहे

2)*राजापूर व संगमेश्वर विधानसभा मतदार संघाची जानेवारी 2006 मध्ये घेण्यात आलेल्या पोटनिवडणुकीची आकडेवारी देण्यात आलेली आहे

आधार : जिल्हा निवडणूक अधिकारी, रत्नागिरी.