

STATISTICAL ABSTRACT
HIGHLIGHTS 2006-07

MAHARASHTRA ECONOMICS
AND STATISTICS

CONTENTS



जिल्हा
सामाजिक व आर्थिक
समालोचन

बुलडाणा जिल्हा

२००६-२००७



अर्थ व सांख्यिकी संचालनालय,
महाराष्ट्र शासन,
मुंबई.

फक्त कार्यालयीन उपयोगाकरिता

जिल्हा सामाजिक
व
आर्थिक समालोचन
2006-2007

जिल्हा :- बुलडाणा

अर्थ व सांख्यिकी संचालनालय, महाराष्ट्र शासन, नियोजन विभाग, मुंबई.



वसंत पोरेड्डीवार

भा.प्र.से.

जिल्हाधिकारी

संदेश

जिल्हाधिकारी कार्यालय, बुलडाणा.

दिनांक :- 15-03-2008

बुलडाणा जिल्हयाच्या नियोजनाला, विकास कामासाठी व भविष्यातील विकासाचे अंदाज करण्यासाठी उपयोगी असणारी सांख्यिकी माहिती गोळा करुन " जिल्हा सामाजिक व आर्थिक समालोचन 2006-2007 " प्रकाशन पुर्ण करण्यात आलेले आहे.

जिल्हयातील केंद्र पुरस्कृत योजना, राज्य शासनाच्या योजना, जिल्हा परिषदेकडील योजना, विशेष घटक योजना, आदिवासी उप योजना इ.राबविण्यासाठी या पुस्तिकेतील आकडेवारी ही अत्यंत उपयोगी पडेल अशी माझी खात्री आहे.

माझी अशी खात्री आहे की या अत्यंत परिश्रम पुर्वक तयार केलेल्या प्रकाशनामुळे जिल्हयातील सर्व अधिका-यांना याचा संदर्भ ग्रंथ म्हणून उपयोग होईल. शिवाय नियोजनाचे दृष्टीने भविष्य कालीन धोरणे आखतांना हे प्रकाशन मार्गदर्शक ठरू शकेल.

या प्रयत्नांची मी प्रशंसा करतो.

(वसंत पोरेड्डीवार)

जिल्हाधिकारी, बुलडाणा.

॥ प्रास्ताविक ॥

बुलडाणा जिल्हयाच्या नियोजनाला, विकास कामासाठी व भविष्यातील विकासाचे अंदाज करण्यासाठी उपयोगी असणारी सांख्यिकीय आकडेवारी गोळा करून “ जिल्हा सामाजिक व आर्थिक समालोचन 2006-2007 चे ” प्रकाशन पुर्ण करण्यात आलेले आहे.

जिल्हयातील केंद्र पुरस्कृत योजना,राज्य शासनाच्या योजना,जिल्हा परिषदे कडील योजना,विशेष घटक योजना,आदिवासी उपयोजना इत्यादी राबविण्यासाठी या पुस्तिकेतील आकडेवारी ही अत्यंत उपयोगी पडेल अशी माझी खात्री आहे.

सदरील पुस्तिका मा.द.रा.भोसले,संचालक, अर्थ व सांख्यिकी संचालनालय, मुंबई व मा.सहसंचालक,अर्थ व सांख्यिकी संचालनालय, अमरावती यांच्या मार्गदर्शना नुसार अल्पावधीत पुर्ण करण्यात आली.

सर्व अधिका-यांनी त्यांच्या खात्यांची आकडेवारी वक्तशीर दिल्यामुळे प्रकाशन पुर्ण करता आले. त्या बद्दल मी अर्थ व सांख्यिकी संचालनालय, तर्फे सर्वांचा ऋणी आहे.

बुलडाणा.

एन.टी.ठकरे.

प्र.जिल्हा सांख्यिकी अधिकारी.

दिनांक :- 15 मार्च, 2008

अर्थ व सांख्यिकी संचालनालय, महाराष्ट्र शासन, बुलडाणा.

अनुक्रमणिका

जिल्हा सामाजिक व आर्थिक समालोचन - 2006-07

जिल्हा - बुलडाणा

तक्ता क्र.	विषय	पृष्ठ क्र.
1	2	3
भाग-1 समालोचन		
	बुलडाणा जिल्ह्याचा समग्र आढावा	1
	दृष्टिकोपात बुलडाणा जिल्हा	15
	रस्ते आणि तालुका सीमा दर्शविणारा बुलडाणा जिल्ह्याचा नकाशा	22
	निवडक आलेख	23
भाग-2 सांख्यिकीय तक्ते		
1. निवडक निर्देशक		
1.1	निवडक निर्देशक (1960-2007)	1
2. लोकसंख्याविषयक आकडेवारी		
2.1	लोकसंख्याविषयक निवडक आकडेवारी	6
2.2	लोकसंख्या आणि वृद्धिदर	10
2.3	शहरांची वर्गीवारी आणि त्यांची लोकसंख्या	11
2.4	मुख्य व सीमांतिक काम करणा-यांचे उद्योगाव्दनिहाय वर्गीकरण	12
2.5	धर्म व वयोगटानुसार लोकसंख्या	13
2.6	दाखिल्य रेषेखालील ग्रामीण कुटुंबे	14
3. जिल्हा उत्पन्न अंदाज		
3.1	क्षेत्रवार जिल्हा उत्पन्न व दरडोई जिल्हा उत्पन्न - चालू किमतीनुसार	15
3.2	क्षेत्रवार जिल्हा उत्पन्न व दरडोई जिल्हा उत्पन्न - स्थिर किमतीनुसार	16
4. किमतीविषयक आकडेवारी		
4.1	निवडक कृषिमात्राच्या सरासरी घाऊक किमती	17
4.2	जिल्हा मुख्यालयातील महत्त्वाच्या वस्तूच्या मासिक सरासरी किरकोळ किमती	19
4.3	ग्राहक किमतीचे निर्देशांक	25
4.4	किमतीचे महत्त्वाचे निर्देशांक	26
5. जमीन महसूल, स्थानिक संस्थांचे उत्पन्न/ खर्च, बँकिंग, विमा आणि अल्पबचतविषयक आकडेवारी		
5.1	गाळा कलला जमीन महसूल	27
5.2	स्थानिक स्वराज्य संस्थांचे उत्पन्न व खर्च	28
5.3	बँक कार्यालये, वर्गीकृत बँकांची संख्या, ठेवी व कर्ज	29
5.4	अल्पबचत कार्यक्रमाची प्रगती	30
5.5	आयुर्विमाविषयक आकडेवारी	31

अनुक्रमणिका

जिल्हा सामाजिक व आर्थिक समालोचन - 2006-07

जिल्हा - बुलडाणा

तक्ता क्र.	विषय	पृष्ठ क्र.
1	2	3
6. कृषि व पदम विषयक आकडेवारी		
6.1	जमिनीचा वापर	32
6.2	निरनिराळ्या पिकाखालील क्षेत्र	38
6.3	मुख्य पिकाचे दर हेक्टरी अंदाजित उत्पादन	47
6.4	निवडक केंद्रातील पर्जन्य दिवसांची संख्या व एकूण पर्जन्य	48
6.5	विविध साधनाखालील ओलिताचे क्षेत्र	49
6.6	निरनिराळ्या पिकाखालील ओलिताचे क्षेत्र	51
6.7	सिंचन विहिरी	63
6.8	कूपनलिका, हातपंप व विद्युत् पंप	64
6.9	लयुपाटबंधा-यांची कामे	65
6.10	मोठे व मध्यम पाटबंधारे प्रकल्प	68
6.11	वहिती धारणेचा प्रकार आणि क्षेत्रफळ गटानुसार वर्गीकरण	72
6.12	कृषि अबजारे	73
6.13	पशुधन	74
6.14	पशुवैद्यकीय संस्था	81
6.15	मान्यताप्राप्त पशुधनगृहे आणि त्यात कातल केलेल्या पशूंची संख्या	83
6.16	वनक्षेत्र	84
6.17	मुख्य व गौण वन उत्पादने	85
6.18	मूजल मत्स्यव्यवसाय	86
6.19	दुग्ध विकास सहकारी संस्था	87
7. सहकार क्षेत्र		
7.1	विविध प्रकारच्या सहकारी संस्था	88
7.2	सहकारी संस्थांची वित्तीय स्थिती	89
7.3	सहकारी संस्थांची लेखा परीक्षण वर्गाप्रमाणे संख्या	90
7.4	राज्य/जिल्हा कार्यक्षेत्र असलेल्या सहकारी बँकांचे कार्य	91
7.5	सहकारी संस्थांचे कार्य	92
7.6	विगरकृषि सहकारी पत संस्थांचे कार्य	95
7.7	जिल्हा आणि प्राथमिक पणन संस्थांचे कार्य	96
7.8	नियंत्रित वाजारपेठांतील कृषि मालाची वार्षिक आवक	99
7.9	परवानाधारक सावकारांची संख्या आणि त्यांना दिलेली कर्जे	102

अनुक्रमणिका
जिल्हा सामाजिक व आर्थिक समालोचन - 2006-07

जिल्हा - बुलडाणा

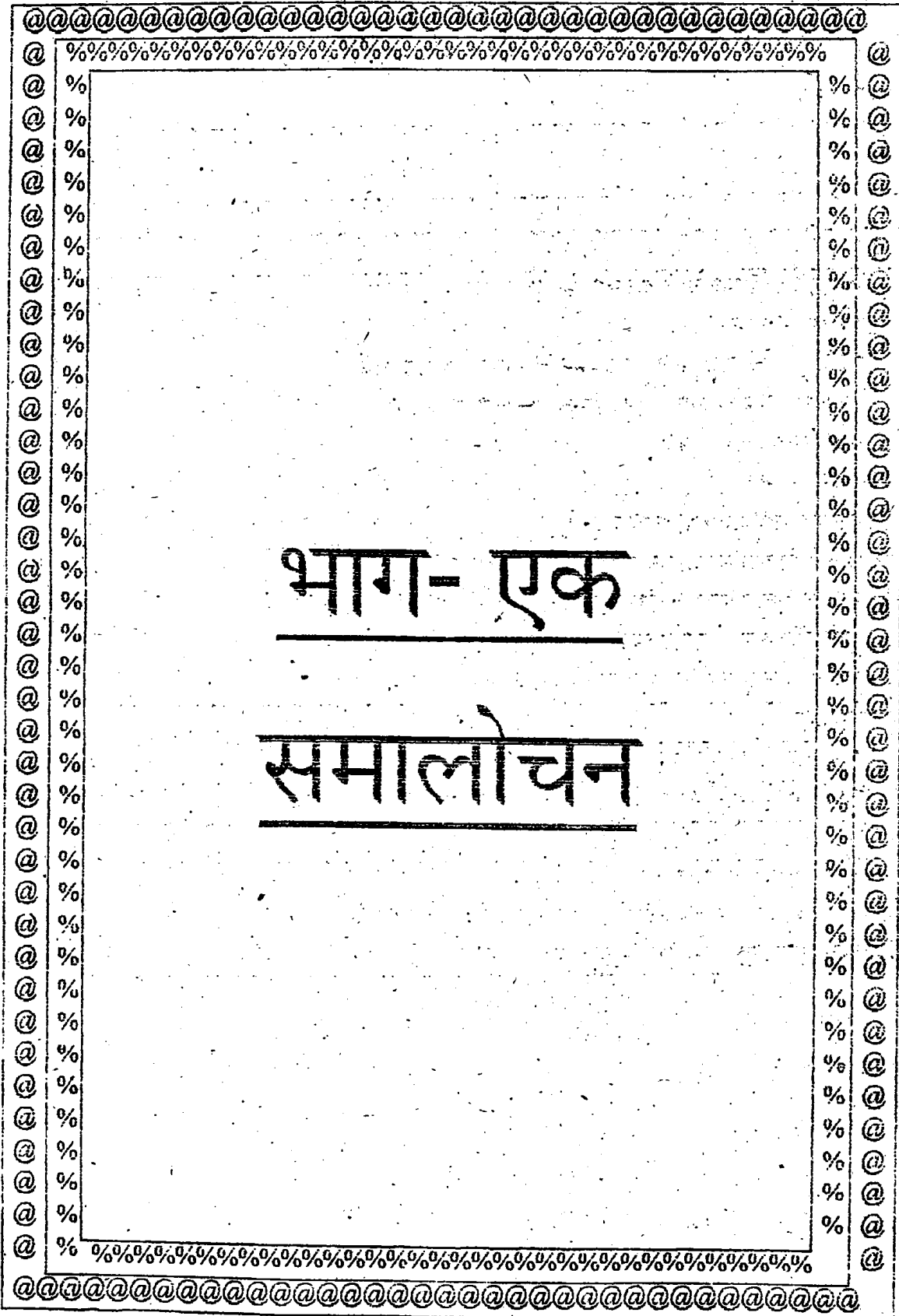
तक्ता क्र.	विषय	पृष्ठ क्र.
1	2	3
8. वीज आणि परिवहन व दळणवळण		
8.1	विद्युतीकरण झालेल्या शहरांची व गावांची संख्या आणि त्यांची लोकसंख्या	103
8.2	विजेचा वापर	103
8.3	प्रकार व पृष्ठभाग यानुसार रस्त्यांची लांबी.	104
8.4	मोटर वाहनांची आणि परवानाधारकांची संख्या	105
8.5	महाराष्ट्र राज्य मार्ग परिवहन महामंडळाची प्रवासी वाहतूक	106
8.6	पोस्ट, खाजगी व सार्वजनिक बुरूखनीची संख्या	107
9. रोजगार व उद्योगविषयक आकडेवारी		
9.1	कारखान्यातील कामगारांची दैनिक सरासरी संख्या	108
9.2	रोजगार व स्वयंरोजगार मार्गदर्शन केंद्रातील आकडेवारी	110
9.3	शासकीय व स्थानिक स्वराज्य संस्थांतील कर्मचाऱ्यांची संख्या	111
9.4	निरनिराळ्या उद्योगांतील रोजगार	112
9.5	कृषि व विंगर - कृषि उद्योग	113
9.6	प्रमुख उद्योग गटानुसार उद्योगांची आणि नियमित काम करणा-या कामगारांची संख्या	114
9.7	महत्त्वाच्या उद्योग गटानुसार कृषि व विंगरकृषि आस्थापनांची व त्यातील कामगारांची संख्या	116
10. शिक्षण		
10.1	शैक्षणिक संस्थांची संख्या	116
10.2	शैक्षणिक संस्थातील शिक्षकांची संख्या	120
10.3	शैक्षणिक संस्थातील विद्यार्थी संख्या	122
10.4	शैक्षणिक संस्थातील अनुसूचित जातीची विद्यार्थी संख्या	126
10.5	शैक्षणिक संस्थातील अनुसूचित जमातीची विद्यार्थी संख्या	128
10.6	शारीरिक शिक्षण महाविद्यालये, क्रीडांगणे, क्रीडा संस्था आणि क्रीडा शिष्यवृत्तीधारक	132
10.7	इयत्तानिहाय विद्यार्थ्यांची संख्या	133
11. सार्वजनिक आरोग्य		
11.1	सार्वजनिक व शासन सहाय्यित वैद्यकीय सुविधांची माहिती	135
11.2	नोंदणी केलेल्या जन्म-मृत्यूंची संख्या	137
11.3	विविध कारणांनुसार मृत्यूंची संख्या	139
11.4	माता व बाल संगोपन कार्यक्रमांतर्गत लस टांचणी	140
11.5	कुटुंब कल्याण कार्यक्रम	141

अनुक्रमणिका
जिल्हा सामाजिक व आर्थिक समालोचन - 2006-07

जिल्हा - बुलडाणा

तक्ता क्र.	विषय	पृष्ठ क्र.
1	2	3
12. योजना		
12.1	विविध विकास शीर्षाखाली झालेला योजनांतर्गत खर्च	142
12.2	रोजगार हमी योजना	144
12.3	रोजगार हमी योजनेखाली घेतलेली कामे, त्यावरील रोजगार व खर्च	145
12.4	पिण्याच्या पाण्याच्या सोयी व टंचाईसंबंधी केलेल्या उपाययोजना	146
12.5	रासायनिक खतांचे वाटप	148
12.6	साखर कारखाने	149
12.7	वीस कलमी कार्यक्रमाची भौतिक प्रगती	150
12.8	स्थानिक विकास कार्यक्रम (लोकसभा मतदार संघ)	151
12.9	स्थानिक विकास कार्यक्रम (विधानसभा मतदार संघ)	151
12.10	स्थानिक विकास कार्यक्रम (राज्यसभा मतदार संघ)	152
12.11	स्थानिक विकास कार्यक्रम (विधानपरिषद मतदार संघ)	152
13. न्याय व प्रशासन		
13.1	पोलीस अधिकारी/ कर्मचारी यांची संख्या	153
13.2	दिवाणी व फौजदारी न्यायालयांत निकाली काढलेली कामे/प्रकरणे	154
14. संकीर्ण		
14.1	चित्रपट गृहविषयक आकडेवारी	155
14.2	मुद्रणालये आणि त्यांनी प्रकाशित केलेली वर्तमानपत्रे व नियतकालिके	156
14.3	लोकसभा व विधानसभा निवडणूकाबाबतची आकडेवारी	157

* * *



भाग- एक

समालोचन

जिल्हा सामाजिक व आर्थिक समालोचन 2006-2007 बुलडाणा.

1. स्थानिक व भौगोलिक वैशिष्ट्ये.

1.1 भौगोलिक स्थान :-

बुलडाणा जिल्ह्याचे मुख्यालय 1867 पासून बुलडाणा या शहरी स्थित आहे. हा जिल्हा उत्तर अक्षांश 19.51 ते 21.17 आणि पूर्व रेखांश 75.57 ते 76.59 चे दरम्यान पसरलेले आहे. याचे जिल्ह्याचे उत्तर बाजुला मध्य प्रदेशातील खंडवा जिल्हा, दक्षिणेस मराठवाड्यातील परभणी जिल्हा, पूर्वेस अकोला व अमरावती जिल्हे आणि पश्चिमेस जालना व जळगांव जिल्हे शेजारी आहेत.

1.2 क्षेत्र व प्रशासकीय विभाग :-

बुलडाणा जिल्ह्याचे क्षेत्रफळ 9661 चौ.किलो मीटर आहे. हे क्षेत्रफळ महाराष्ट्र राज्याच्या क्षेत्रफळाच्या 3.14 % इतके आहे. प्रशासकीय व्यवस्थेसाठी 13 तहसिलची 5 महसूल विभागांमध्ये विभागणी करण्यात आलेली आहे. प्रत्येक महसूल विभागात ग्रामिण विकासाकरिता दीर्घ ते तीन पंचायत समित्या आहेत. जिल्ह्यात 2001 च्या जनगणनेनुसार एकूण 11 शहरे, 1297 वस्ती असलेली व 136 ओसाड गांवे आहेत.

1.3 नैसर्गिक रचना :-

जिल्ह्याचे प्रमुख ठिकाण म्हणून बुलडाण्याची निवड प्रथमता 1867 मध्ये करण्यात आली आहे. अकोला जिल्ह्यातील खामगांव व जळगांव जामोद हे तालुके 1905 मध्ये या जिल्ह्यात विलीन करण्यात आले. त्यामुळे जिल्याला सध्या साधारणता लॅम्बर्ट त्रिकोणा साख्खा आकार प्राप्त झाला आहे.

या जिल्ह्यात उत्तरेस जळगांव जामोद तालुक्यात सातपुडा पर्वत रांगाचा भाग आहे. व दक्षिण भागातील चिखली व मेहकर तालुक्यात अजिंठा पर्वताच्या रांगा पसरलेल्या आहेत. बुलडाणा हे शहर समुद्र सपाटी पासून 363 मी. उंचीवर आहे.

1.4 भूगर्भिय रचना :-

भूगर्भिय दृष्ट्या ह्या जिल्ह्यामध्ये विशेष महत्वाचे असे एकही खनिज द्रव्य आढळून येत नाही. जगप्रसिध्द ऐतिहासिक लोणार सरोवरात काही प्रमाणात क्षार व शिसे आढळतात. लोणार सरोवर हे पर्यटन क्षेत्र म्हणून प्रसिध्द आहे.

1.5. नद्यांची रचना :-

पैनगंगा ही या जिल्ह्यातील मुख्य नदी आहे. ती देऊळघाट जवळील अजिंठा पर्वताच्या रांगेतून उगम पावून आग्नेय दिशेने वाहत जाऊन मेहकर तालुक्यातून पुढे व अचतमाळ जिल्ह्याचे सरहद्दी वरून चंद्रपूर जिल्ह्यात प्रवेश करून गोदावरी नदीला मिळते. ही नदी या जिल्ह्यात उन्हाळ्यात कोरडीच असते दुसरी महत्वाची नदी म्हणजे छडकपूर्णा ही नदी. पैनगंगा नदीला साधारणता समांतर वाहत जाते. अमरावती जिल्ह्यातील गाविलगड टेकड्यांच्या पायथ्याशी उगम पावणारी पूर्णा नदी या जिल्ह्यातून पश्चिमेकडे वाहत जाते. तिला साधारणता बाराही महिने पाणी राहते. शिवाय या जिल्ह्यात नळगंगा, विश्वगंगा, ज्ञानगंगा, कोराडी, मस इत्यादी नद्या आहेत. त्यापैकी नळगंगा

नदी बुलडाणा नजिकच्या देऊळघाट डोंगरातून उगम पावून उत्तरेकडे वाहत गेल्यावर मलकापूर नजिकच्या पूर्णा नदीला जावून मिळते.

1.6. जिल्हा उत्पन्न अंदाज :-

जिल्हास्तरावरील उत्पन्नाचे अचूक अंदाज करण्यासाठी प्रदेशाला संचयित होणारे उत्पन्न ही संकल्पना वापरणे योग्य असले तरी, जिल्हास्तरावरील आर्थिक उलाढालीचा परिणाम जिल्ह्यापुरताच मर्यादीत राहत नसल्याने संबंधित जिल्ह्याला बाहेरून प्राप्त होणारे व संबंधित जिल्ह्यातून बाहेर जाणा-या उत्पन्नाचे मोजमाप करणे शक्य नसल्याने, सदर पध्दतीचा वापर करता येत नाही. त्यामुळे उत्पन्न स्रोत पध्दती (Income originating approach) या संकल्पनेचा अवलंब करून जिल्हास्तरावरील उत्पन्नाचे अंदाज तयार करण्यात आलेले आहेत.

जिल्हा उत्पन्नाचे अंदाज तयार करण्या करिता लागणारी मूलभूत माहिती अजूनही समाधानकारकरीत्या उपलब्ध नाही. प्राथमिक क्षेत्राकरीता बहुतांश आकडेवारी उपलब्ध आहे. मात्र इतर क्षेत्रांकरिता आकडेवारी अतिशय अल्पशा प्रमाणात उपलब्ध आहे. ज्या क्षेत्रांकरिता जिल्हास्तरावरील आकडेवारी उपलब्ध नाही, ज्या क्षेत्रांकरिता जिल्हावार अनुरूप असे निर्देशांक वापरून त्या आधारे राज्यस्तरावरील उत्पन्नांची जिल्ह्यामध्ये विभागणी करण्यात आलेली आहे.

आकडेवारीच्या उपलब्धतेचा अभाव, अनुरूप निर्देशांकांचा वापर तसेच पध्दतीमधील अंगभूत उणीव या सर्वांमुळे जिल्हा उत्पन्नाचे अचूक अंदाज बांधण्यामध्ये मर्यादा येत असल्याने, हे अंदाज दोबळ मानाने जिल्ह्यातील उत्पन्नाची पातळी आजमविण्याकरीता वापरावेत या प्रकाशनात प्रकाशित केलेले जिल्हा उत्पन्नाचे अंदाज वापरतांना वरील मर्यादा लक्षात घ्याव्यात.

1.7. हवामान व पर्जन्यमान :-

या जिल्ह्याचे 1998 मध्ये कमाल व किमान तापमान अनुक्रमे 42.20 व 10.0 सेल्सीअस एवढे होते. येथील हवामान सामान्यपणे उष्ण व कोरडे असून आरोग्य वर्धक समजले जाते. बुलडाणा शहर हे अमरावती विभागातील थंड व अतिशय आल्हाद दायक असे जिल्हा मुख्यालय आहे. या जिल्ह्यातील निर्निगळ्या तालुक्यांतील तापमानात विषमता दिसून येते. मलकापूर, नांदुरा, जळगांव, जामोद, संगामपूर, खामगांव व सोंगांव हे तालुके उन्हाळ्यात अतिशय तापतात. बुलडाणा या केंद्राची कमाल सापेक्ष आर्द्रता अलिकडील म्हणजे 1987 चा वर्षी डिसेंबर मध्ये कमाल 100 % व मार्च मध्ये किमान 9 % एवढी होती.

1.8. मृदा [जमीन] :-

या जिल्ह्यातील मृदा [जमीन] मुख्यता मरकाळी, मोराड व बरड अशा तीन प्रकारची आढळून येते. भूगर्भशास्त्रीय दृष्ट्या येथील जमीन दख्खनचा काळा दगड, वाळू, चूनखडी व शेल या पसून बनलेले आहे. येथील वाळू व चुना मिश्रीत जमीनीला मोराड असे म्हणतात. ही जमीन थोडी भुरकट असते. कापसाला मरकाळी जमीन फारची योग्य समजली जाते. चिखली व मेहकर तालुक्याच्या पठारावर काळी जमीन असली तरी तिचा थर पातळ आहे. हे तालुके गव्हाच्या पिकासाठी प्रसिध्द आहेत. कापसाच्या काळ्या जमिनीत चुन्याचे प्रमाण जास्त आसते. अशा जमिनीचे प्रमाण मलकापूर, जळगांव व खामगांव तालुक्यात बरेच आहे. डोंगराळ जमिनीला स्थानिक लोक "बरड" या नावाने संबोधतात. बरड जमिनीत मुरुमाचे प्रमाण जास्त असल्याने पिके घेण्यात ही जमीन हलकी समजली जाते.

2. लोकसंख्या.

2.1 बुलडाणा जिल्ह्याची 2001 जनगणनेनुसार लोकसंख्या :-

बुलडाणा जिल्ह्याची 2001 च्या जनगणनेनुसार एकूण लोकसंख्या 22,32,480 आहे. त्यात 11,47,403 पुरुष व 10,85,077 स्त्रिया आहेत. गेल्या दशकातील सरासरी दशवार्षिक (1991-2001) लोकसंख्या वाढीचे प्रमाण 18.35 % आहे. बुलडाणा जिल्ह्याची लोकसंख्या 1941 पासून 2001 पर्यंत वाढाव वगळून वाढत असली तरी या जिल्ह्याच्या लोकसंख्येचा वृद्धी दर राज्याच्या तुलनेत नेहमी कमी राहिलेला आहे.

2.2 लोकसंख्येची घनता :-

बुलडाणा जिल्ह्यामध्ये 2001 जनगणने प्रमाणे लोकसंख्येच्या घनतेचे प्रमाण दर चौ.कि.मी. मागे 231 असून तेच राज्या करिता 315 आहे.

2.3 ग्रामीण व नागरी लोकसंख्येचे प्रमाण :-

जिल्ह्यातील एकूण लोकसंख्येच्या 79 % लोकसंख्या ही ग्रामीण भागात आहे. व 21 % लोकसंख्या ही नागरी भागात आहे.

2.4 स्त्रि व पुरुष प्रमाण :-

2001 च्या जनगणने प्रमाणे जिल्ह्यामध्ये दर 1000 पुरुषांमागे स्त्रियांचे प्रमाण 946 एवढे आहे.

2.5 अनुसूचित जाती, जमाती :- (2001)

अनुसूचित जातीचे जिल्ह्याच्या एकूण लोकसंख्येची प्रमाण 10.82 % असून महाराष्ट्राच्या 10.20 % तुलनेत हे प्रमाण जास्त आहे.

2.6 लोकसंख्यात्मक मनुष्यबळ :-

1991 च्या जनगणने प्रमाणे जिल्हातील कामगारांची संख्या लोकसंख्येच्या 47.64 % एवढी होती तर 2001 मध्ये जिल्ह्यातील कामगारांची संख्या 45.51 % आहे. 1991 ते 2001 या दशकामध्ये जिल्ह्यातील कामगार संख्येच्या प्रमाणात घट झालेली आहे.

जिल्ह्यातील एकूण कामगार 32.53 % प्रारंभिक क्षेत्रामध्ये म्हणजेच शंती व तिच्याशी सलग्न असलेल्या कामावर गुंतलेले आहेत.

2.7 वयोगटानुसार लोकसंख्येचे वर्गीकरण :-

0 ते 6 वयोगटातील लोकसंख्येची टक्केवारी 1991 या वर्षी 19.20 % होती. 7 ते 14 वयोगटातील लोकसंख्येची टक्केवारी 1991 या वर्षी 19.8 % होती. तसेच 15 ते 19 वयोगटातील लोकसंख्येची टक्केवारी 1991 मध्ये 3.73 % होती. 60 व त्यापेक्षा जास्त वयोगटातील लोकसंख्येची टक्केवारी 1991 मध्ये 7.51 % होती.

2.8 साक्षरता :-

जिल्हयात 2001 जनगणनेनुसार एकूण लोकसंख्येपैकी 75.80% लोकसंख्या साक्षर म्हणून गणल्या गेली आहे. त्यात 86.90 % पुरुष व 64.10 % स्त्रिया आहेत.

2.9 जिल्हयातील कुटूंबाची संख्या :-

2001 च्या जनगणनेनुसार जिल्हयामध्ये कुटूंबे संख्या 445634 एवढी आहे. त्यापैकी 80.42 % ग्रामिण भागात व 19.52 % कुटूंबे ही नागरी भागात राहतात.

3. वने.

3.1 जिल्हयात एकूण 1165 चौ.कि.मी.वनक्षेत्र असून ते जिल्हयाच्या एकूण क्षेत्रापैकी 12 %

आहे. या जिल्हयातील बहुतांश वन विभाग बुलडाणा,मेहकर,खामगांव,व जळगांव जामादे, तालुक्यामध्ये आहे. वनक्षेत्राची राखीव,संरक्षित व अकर्गीकृत अशा तीन भागात विभागणी करण्यात येते. त्यापैकी अकर्गीकृत हे म्हत्वाचे विभागाच्या देखरेखी खाली येते. एकूण वन व्याप्त क्षेत्राच्या तुलनेत राखीव वनक्षेत्र 91 % तसेच संरक्षित वन क्षेत्र 9 % एवढे आहे.

3.2 वनोत्पादन :-

बुलडाणा व घाटबोरी परिक्षेत्रातील भागात उत्तम दर्जाचे सागवानी झाडांची वने आढळून येतात. सागवानी झाडासोबत या जिल्हयामध्ये सामान्यपणे धावडा,सालई,तेंदू,बांबूळ या जातीचे झाडे आहेत. जिल्हयातील जंगलात निंबू,निर्गुडी, हिवर,यैलानी,हििंगणा,मांहे, बेडाडा इत्यादी वृक्ष देखील आहेत.

गेरु माटरगांव या राखीव जंगलात चंदनाची झाडे आहे. वनक्षेत्रात बुरुड,घोनट,पौना, हराळ आणि कुंदा या प्रमुख जातीचे गवत उगवते. वनोत्पादन 2006-2007 मध्ये 14.36 लाख रुपये एवढे उत्पन्न मिळाले.

3.3 वन विकास कार्यक्रम :-

धूप पाण्याचा निचरा व पूर यापासून जमिनीचे संरक्षण करावयाचे कामात आणि जमिनीचा कस टिकवून शेतीला जास्त उत्पन्न घेण्यासाठी जंगले अमूल्य कामगिरी बजावतात. त्या दृष्टिने वनविकासा करीता जिरण स्तरावर खालील योजना राबविल्या जातात.

- अ] औद्योगिक व व्यापारी उपयोगासाठी लागणा-या वन जातीच्या लागवड योजना
- ब] किरकोळ जंगल उत्पादनाचा विकास.

4. कृषि :-

4.1 जिल्हयाचे एकूण भौगोलिक क्षेत्र कृषि आयुक्त, पुणे यांनी दिलेल्या आकडेवारी नुसार 967099 हेक्टर आहे. त्यापैकी 2000-01 व 2002-03 या वर्षी अनुक्रमे 79.77 व 79.65 टक्के लागवडी लागू आहे तसेच सन 2000-01 व 2002-03 ला लागवडी लायक 772 व 770 हजार हेक्टर क्षेत्रापैकी 582 व 712 हेक्टर क्षेत्र निव्वळ पिकाखालील असून भौगोलिक क्षेत्राच्या 60.18 व 73.59 टक्के आहे.

4.2 वहीती खालील जमिन धारकांनी गटानुसार भूधारकांची टक्केवारी 1985-96 व 1990-91 कृषि गणने नुसार खालील तक्त्यात दर्शविली आहे.

अ. क्र	धारण गट (हेक्टर)	भूधारकाची टक्केवारी		क्षेत्राची टक्केवारी	
		1985-86	1990-91	1985-86	1990-91
1.	2 पर्यंत	49	56	18	25
2.	2 ते 5 पर्यंत	34	31	35	37
3.	5 ते 10 पर्यंत	13	10	30	26
4.	10 ते 20 पर्यंत	03	02	15	10
5.	20 ते 50 पर्यंत	01	01	02	02
6.	50 ते वरील	--	--	--	--
	एकूण	100	100	100	100

सन 1990-91 मध्ये एकूण खात्यापैकी वैयक्तिक खाती सुमारे 95 % असून क्षेत्र सुमारे 94 % होते. संयुक्त खाती 50 % असून क्षेत्र 6 % होते. सन 1985-86 च्या तुलनेत 1990-91 मध्ये संयुक्त खात्यांच्या संख्येमध्ये वाढ झालेली आहे.

4.3 पीक पध्दती :-

2000-01 व 2002-03 या वर्षी जिह्यातील एकूण पिकाखालील क्षेत्र अनुक्रमे 762417 हेक्टर व 757519 हेक्टर होते. या क्षेत्रा पैकी धान्य पिका खालील 428319 हेक्टर व 455996 हेक्टर क्षेत्र होते. हे क्षेत्र एकूण पिकाखालील क्षेत्राच्या 56.17 टक्के व 60.19 होते. धान्य पिकापैकी सर्वात जास्त क्षेत्र ज्वारी पिका खालील असून हे एकूण अन्नधान्य पिकाच्या सुमारे 33.72 व 31.58 टक्के आहे. हेच प्रमाण डाळ वर्गीच पिकाखालील अनुक्रमे 53.95 व 58.17 तसेच गव्हासाठी 5.06 व 4.62 टक्के आहे. तसेच पिकाखालील क्षेत्रापैकी कापसाखालील क्षेत्र अनुक्रमे 28.87 व 30.92 टक्के आहे. तर गळीत पिकाखालील क्षेत्र 12.65 व 6.83 टक्के आहे.

4.4 कृषि उत्पादन :-

2005-2006 च्या तुलनेत 2006-2007 मध्ये गव्हाच्या उत्पादनात वाढ व ज्वारीच्या उत्पादना मध्ये आढळून वाढ आली आहे.

4.5 मुख्य पिकांचे दर हेक्टरी उत्पादन :-

जिल्ह्यामध्ये ज्वारी, गहू, कापूस, तूर, मूंग, भुईमूंग ही पिके आहेत. 2006-2007 मध्ये ज्वारीचे दर हेक्टरी उत्पादन 1311 किलोग्रॅम, गहू 1417 किलोग्रॅम, तूर 806 किलोग्रॅम, हरद-याचे 708 किलोग्रॅम होते. तर कापसाचे दर हेक्टरी उत्पादन 214 किलोग्रॅम आढळले.

4.6 आर्थिक उत्पन्न देणा-या पिकांचे क्षेत्र :-

तृण धानयाखालील जादा उत्पन्न देणा-या पिकाखाली 2000-01 मध्ये 18.94 % ज्वारीचे क्षेत्र होते.

तसेच कापसाचे बाबतीत हे क्षेत्र 2000-01 मध्ये 28.87 होते. भुईमुंग पिकाखालील क्षेत्र जादा उत्पन्न देणा-या जातीखालील आहे. एकंदरीत या जिल्हामध्ये जवळ जवळ 25 % हे जादा उत्पन्न देणा-या संकरीत व सुधारीत जातीतील बियाण्यांचा वापर करून काढलेले आढळते.

4.7 फळे व भाजीपाला :-

2000-01 या वर्षात प्रामुख्याने फळे व भाजीपाला खालील एकूण 10167 हेक्टर क्षेत्रापैकी खामगाव या तालुक्यात सर्वात जास्त म्हणजे 1617 हेक्टर क्षेत्र होते. परेचे पीक प्रामुख्याने बुलडाणा तालुक्यात घेण्यात येते. तर मिरची प्रामुख्याने देऊळगांवराजा तालुक्यात होते.

4.8 रासायनिक खताचे वाटप :-

बुलडाणा जिल्ह्यात 2006-2007 मध्ये 184012 मे.टन रासायनिक खताचे वाटप करण्यात आले. एकूण वाटप केलेल्या खतापैकी नियंत्रीत संस्था कडून 26 % व खाजगी 74 % वाटप करण्यात आले आहे.

4.9 पीक संरक्षण :-

पीक संरक्षण योजनांतर्गत जिल्ह्यामध्ये किटक नाशके, मृषक नाशके तसेच रीप संरक्षण साधन सामग्री खरेदीसाठी देखील अर्थसहाय्य देण्यात येते. वरील योजनेवर जिल्हा कृषि अधिका-यांमार्फत 2006-2007 मध्ये 429.38 लाख रुपये खर्च करण्यात आला.

4.10 शेतमाल साठवणूकीच्या व नियंत्रीत बाजार पेटेच्या सोयी :-

बुलडाणा जिल्ह्यात एकूण 13 कृषि उत्पन्न बाजार समित्या व 20 उप समित्या कार्यरत असून त्या सर्व ठिकाणी शेतक-यांनी आणलेल्या विक्री योग्य मालाच्या साठवणूकीची सोय उपलब्ध आहे. कृषि उत्पन्न बाजार समित्यांचे माध्यमातून सन 2006-2007 या वर्षी गहू 31922 टन, ज्वारी 43621, तुर 48665 टन कृषि उत्पन्नाचा विक्री करण्यात आली. बुलडाणा जिल्ह्यामध्ये महाराष्ट्र शासनाच्या 21 बखारी [गोदामे] असून त्यांची क्षमता 181.50 मे. टन आहे.

4.11 जमीन सुधारणा :-

जिल्हा अधिक्षक कृषि अधिकारी, बुलडाणा यांचे मार्फत जमिनीच्या विकासासाठी कायदे कर्जा जातात. उदा. मृद सुधारणार्थ बांध घालणे इत्यादी उपायांद्वारे जमिनीचा विकास करण्यात येतो. तसेच विरंग घटक योजने अंतर्गत जिल्हा कृषि अधिका-य मार्फत निवडक अनुसूचित जातीच्या शेतक-यांना जमीन सुधारण कार्यक्रम अर्थसहाय्य देण्यात आले. ओलिताच्या सोयीची उपलब्धता वाढविण्याच्या दृष्टिने शेतक-यांना विहीरी बांधण्या करिता जिल्ह्यातील महाराष्ट्र राज्य सहकारी कृषि व ग्रामीण विकास बँके मार्फत कर्जाचे वाटप करण्यात येते.

4.12 इतर विकास कार्यक्रम :-

शेती विकासाच्या दृष्टिने जिल्हा वार्षिक योजनेअंतर्गत निरनिराळे कार्यक्रम राबविल्या जातात. उदा. 1] फलोत्पादन कार्यक्रमा अंतर्गत विभागा तर्फे फळ लागवडीसाठी शेतक-यांना अर्थसहाय्य अनुदान. 2] कोरडवाहू शेती विकासाच्या दृष्टिने शासना मार्फत राबविण्यात येत असलेली कृषि पंढरी योजना. 3] एकत्मिक ग्रामीण विकास योजने अंतर्गत अत्यल्प व अल्प भुधारक शेतक-यांना नविन विहीरी दुरुस्तीसाठी बांधण्या करिता व जुन्या विहीरी दुरुस्तीसाठी विजेचे पंप घेण्याकरिता बँलजोडी व बँलजोडी विकत घेण्याकरिता राष्ट्रीय कृष व इतर बँका व बँक कर्ज रुपाने मदत मिळवून देवून या प्रकारच्या कर्जावर अत्यल्प भुधारकांना अनुक्रमे कमीत कमी 25 ते 33 टक्के सुट [सवसीडी] 4] किटक नाशे यासाठी अर्थ सहाय्य. 5] अल्प भुधारकांना रासायनिक खताच्या वाढीक किमतीवर सूट 0]

सधन तेलबिया विकास कार्यक्रम. 7] कडकधान्याच्या विकासासाठी सधन उत्पादनाच्या भुईमुंगासाठी तसेच जिल्हा परिषदेच्या वाढीव उप करातील उत्पन्ना मधून उन्हाळी भुईमुंगासाठी अनुदान इत्यादी.

5. जलसिंचन

5.1 सिंचन :-

जिल्ह्यामध्ये विहीरी लहान पाटबंधारे व मध्यम प्रकल्प उपसा सिंचन योजना तसेच नदी नाल्यावर पंप बसवून सिंचन केल्या जाते.

जिल्ह्याच्या कृषि विषयक उत्कर्ष साधण्यासाठी व सर्व साधारण आर्थिक सुस्थितीसाठी जिल्ह्यामध्ये सिंचन क्षमता वाढविणे ही एक महत्वाची बाब आहे. जिल्ह्यामध्ये विहीरी, लहान पाटबंधारे व मध्यम उपसा सिंचन योजना तसेच नदी नाल्यावर पंप बसवून सिंचन क्षमता वाढविण्याचे प्रयत्न सुरु आहेत. जिल्ह्यामध्ये सन 2000-01 मध्ये व 2002-03 मध्ये पिकाखालील क्षेत्रापैकी फक्त अनुक्रमे 6.10 % व 6.29 % ओलिता खालील हात. 1999-2000 या वर्षात 48581 विहीरी होत्या. त्यापैकी 76.67 % विहीरीवर विजेचे पंप व 1.11 % विहीरीवर डिझेल पंप बसवून सिंचन करण्यात आले.

5.2 निरनिराळ्या ओलिताखाली पिकांचे क्षेत्र :-

2000-01 व 2002-03 मध्ये ओलितांचे क्षेत्रापैकी तृण धान्य पिकाखाली अनुक्रमे 40.68 % व 40.84 % , कडधान्याखाली 13.49 % व 13.19 % , ऊसाखाली 2.57 % व 2.47 % , 2000-01 व 2002-03 या वर्षी मिरची, हळद व मसाल्याचे पदार्थाखाली 10.42 % व 10.63 % फळे व भालीपाला पिकाखाली 9.80 % व 9.89 % क्षेत्र होते. तर गळीतांचे पिकाखाली 2000-01 व 2002-03 मध्ये अनुक्रमे 7.26 % व 7.22 % क्षेत्र होते.

5.3 सिंचन क्षमता :-

2000-01 व 2002-03 या वर्षी जिल्ह्यात गामध्ये अनुक्रमे 46558 व 47688 हेक्टर भिजणारे क्षेत्र होते. त्यापैकी विहीरी द्वारे भिजणारे क्षेत्र 35103 व 35946 हेक्टर व इतर साधनाद्वारे भिजणारे क्षेत्र 4353 व 4479 हेक्टर होते. विहीरीद्वारे 75.39 % व 75.37 % व पृष्ठभागाचे साधनाद्वारे 9.34 % व 9.39 % सिंचन करण्यात आले.

5.4 सिंचन प्रकल्प :-

2006-2007 अखेर जिल्ह्या मध्ये नळगंगा, जानगंगा, कोराडी, मस, पलढंग व सांडवा या मध्यम प्रकल्पांची काम पूर्ण झाली असून त्यांची सिंचन क्षमता 26022 हेक्टर एवढी आहे.

तसेच या जिल्ह्यात खडकपूर्णा नदी प्रकल्प हा एक मोठा प्रकल्प देऊळगांवराजा तालुक्यातील गारखड या गावाच्या खालील बाजूस नदीवर होत आहे. या प्रकल्पाला वर्ष 1989 मध्ये 7955.61 लक्ष रु किंमतीला प्रशासकीय मान्यता मिळाली आहे. या प्रकल्पा करिता 7.95 हेक्टर वन जमीन 312.05 हेक्टर सरकारी जमीन व 2825 हेक्टर खाजगी जमीन लागणार आहे. या प्रकल्पामुळे पूर्ण झाल्यावर 15009 हेक्टर क्षेत्राला सिंचनाचा लाभ होणार आहे. जिगांव तानांदुरा येथे मोठ्या प्रकल्पाची प्राथमिक स्वरूपाची कामे सुरु आहे.

6. पशुसंवर्धन व पशु वैद्यकीय सेवा :-

6.1 पशुधन :-

या जिल्ह्यामध्ये 2003 अस्थायीच्या पशुगणनेनुसार पशुधनाची संख्या 976350 आहे हीच पशुधनाची संख्या 1997 मध्ये 1175139 होती. 2003 च्या पशुगणने प्रमाणे गाई , बैल 48 टक्के , म्हशी , रडे 10.30 , शेळ्या,मेढ्या 35 टक्के व इतर पशुधन 7 टक्के आढळून येते 1992 ते 1994 या सहा वर्षांच्या काळात पशुधनाची संख्या ही 7.35 टक्क्यांनी वाढ आढळून येते. शेतील जोडधंदा म्हणून विस्तृत प्रमाणात प्राचीण भागात कुचवूट पशुधनाची प्रमाणाची संख्या 362 एवढी आहे.

6.2 पशुवैद्यकीय सेवा :-

बुलडाणा जिल्ह्यामध्ये एक पशु वैद्यकीय सर्व चिकीत्सालय, 23 पशुवैद्यकीय दवाखाने, 76 प्रथमोपचार केंद्रे आहेत. या जिल्ह्यात विस्तार कार्यक्रम प्रत्याक्षिका करीता 2 फिरती पथके आहेत.

पशुधन विकासाचे कार्यक्रम :-

पशुधन विकासाचे कार्यक्रमां अंतर्गत जिल्हा योजनेखाली खालील कार्यक्रम प्रामुख्याने राबविले जातात. अ] तोंड व पायखुरी रोग नियंत्रण. ब] वैरण प्रात्यक्षिके आयोजित करणे. क] विशेष पशुसुधार प्रकल्प. ड] संकरीत लागवडी जोपासण्यासाठी अर्थ सहाय्य. इ] कांबड्यांची पिले वाटप करणे. फ] गांकुळग्राम योजना. गा दुजल घटकांना दुभत्या जनावरांचा पुरवठा.

7. मत्स्य उत्पादन :-

7.1 मत्स्योत्पादन :-

बुलडाणा जिल्ह्यामध्ये 11821.50 हेक्टर क्षेत्र मत्स्योत्पादनासाठी अनुकूल आहे. या शिवाय 440 कि.मी. लांबीचे नदीचे पात्र देखील मत्स्य व्यवसायासाठी उपयुक्त आहे. 2006-2007 या वर्षात 2021 जाख मुल्याचे 6760 मॅ.टन भुजल मत्स्योत्पादन करण्यात आले. 2006-2007 च्या लक्ष्या प्रमाणे 231.02 जाख मत्स्योत्पादन सोडण्यात आले.

7.2 मत्स्योत्पादन विकासाचे कार्यक्रम :-

जिल्ह्यामध्ये मत्स्य व्यवसाया करीता जिल्हा योजने अंतर्गत निरनिराळे कार्यक्रम राबविले जातात. उदा. मच्छीमार युवकांना प्रशिक्षण , अवरध पाण्यातील मत्स्य संवर्धन, मच्छीमार साधनांच्या खर्चावर अर्थ सहाय्य, मत्स्य व्यवसाय सहकारी संस्थांना भाग भांडवल , मच्छीमारांना विमा उतरविण्यासाठी अनुदान इत्यादी या जिल्ह्यामध्ये मेहकर तालुक्यातील देऊळगांव मही जवळ कोराडी पाटबंधारे प्रकल्पाखाली मत्स्यविषय निर्मिता केंद्र व उभारण्यात आले असून येथून कटला, रोहू, मृगळ, साप्रनम, ग्रोसकार्य, सिल्हर कार्य, इत्यादी जातीच्या मत्स्य विजांची निर्मिती करण्यात येते. हि मत्स्य बिज जिल्ह्यातील मत्स्यमार संस्थांना तलावात सोडण्या करिता पुरविल्या जातत. हा मत्स्य बिज मोठी झाल्यानंतर मत्स्यमार संस्थांना विकली जातात. मत्स्यमार सहकारी संस्था ही विजे तलावात सोडल्याचे सगोपन करतात व मोठी झाल्यावर विकतात. यामुळे या संस्थेतील सभासदांना रोजगाराची संधी उपलब्ध होऊन त्यांच्या उत्पनात भर पडते.

सन 1995-96 मध्ये या जिल्ह्यातील कोराडी मत्स्य बिज केंद्राने संपूर्ण महाराष्ट्रात सर्वाधिक मत्स्य बिज निर्मिती करून प्रथम क्रमांक मिळविला. महाराष्ट्राच्या इतर बिज केंद्रांच्या तुलनेत या केंद्राची बांधकामांच्या सारखी बाब आहे. या केंद्राने अत्यंत प्रतिकूल परिस्थितीत 7 कोटी मत्स्य बिज निर्माण करून प्रथम क्रमांक मिळविला. यामुळे संपूर्ण बुलडाणा जिल्ह्याची मत्स्य बिजाची गरज तर भागविलीच पण अकोला, अमरावती, धुळे व जळगाव या जिल्ह्यातही मत्स्य बिज पुरवठा केला.

8. विद्युत :-

8.1 विद्युतीकरण :-

जिल्ह्यामध्ये 2001 च्या जनगणने प्रमाणे 1433 गावे व 11 शहरे आहेत. त्यापैकी 31 मार्च 2007 पर्यंत 1398 गावांचे तसेच 11 शहरांचे विद्युतीकरणाचे काम पूर्ण करण्यात आले आहे.

8.2 वीज पुरवठा केलेली शेतीचे पंप :-

31 मार्च 99 पर्यंत जिल्ह्यामध्ये राज्य विद्युत मंडळा मार्फत 35576 पंपांना वीज पुरवठा करण्यात आला.

8.3 विद्युत वापर :-

2006-2007 मध्ये 685700 हजार कि.वॅट/ तास विजेचा वापर करण्यात आला आहे. त्यापैकी 15.65 % घरगुती वापर 2.51 % व्यापारी काम, 23.18 % औद्योगिक 1.60 % सार्वजनिक दिवा वता करिता वापर करण्यात आला आहे. 12.17% इतर उपयोगासाठी करण्यात आला. शेतीसाठी 45.32 % वापर करण्यात आला आहे.

9. खाणकाम व उद्योग .

9.1 खनिज व उत्पादन :-

बुलडाणा जिल्ह्यामध्ये प्रमुख खनिजे आढळत नाही. विटा करिता गाळाची माती, गीट्टी, रेंती अशा गैण खनिज उत्पादनापासून अल्पशा प्रमाणात महसूलन प्राप्त होते.

9.2 उद्योग आणि कामगार :-

जिल्ह्यात 2005 मध्ये नोंदणी झालेल्या कारखान्यांची संख्या 433 होती. पैकी 364 चालू स्थितीत होते. या कारखान्यात 12416 कामगारांना रोजगार उपलब्ध करून देण्यात आला.

9.3 औद्योगिक वसाहत :-

जिल्ह्यामध्ये उद्योगांचे विकसा करिता महाराष्ट्र औद्योगिक विकास महामंडळा कडून खामगांव पासून सहा कि. मी. अंतरावर 201 हेक्टर जमीनीवर एक औद्योगिक वसाहत करण्यात आली. त्यातील 227 भूखंडांपैकी 187 भूखंड 1993-94 पर्यंत निरनिराळे उद्योग स्थापन करण्या करिता उपलब्ध करून देण्यात आले आहेत. तसेच मलकापूर पासून 15 कि. मी. अंतरावर औद्योगिक वसाहत स्थापना करण्यात आली असून 71 पैकी 13 भूखंड वाटप करण्यात आले आहेत. 1993-94 पासून चिखली व शेगांव येथे विकास केंद्रे (GROWTH CENTRE) तयार झाले असून चिखली पासून दोन किलोमीटर अंतरावर जर्मन ताब्यात घेण्यात आली असून लवकरच प्लॉट वाटप सुरु होणार आहे. शेगांव येथे मात्र अजून जमीन ताब्यात घ्याची आहे.

10.1 लोहमार्ग :-

जिल्ह्यातील एकूण 105.84 कि.मी. रुंद (BROAD GAUGE) लाहमार्गापैकी 93.50 कि.मी. दुहेरी लोहमार्ग आहे. जिल्ह्यातील मलकापूर, नांदुरा, खामगाव शेवगाव ही शहरे लोहमार्गांनी जोडलेली आहेत.

10.2 रस्त्यांची लांबी :-

मार्च 2007 अखेर जिल्ह्यातील एकूण 4807.62 कि. मी. रस्त्यापैकी ग्रामिण सांगात 4562.35 कि.मी. तर नगर परिषद हद्दीत 245.27 कि.मी. रस्ते अस्तित्वात आहेत.

10.3 नोंदणी करण्यात आलेली वाहने :-

जिल्ह्यामध्ये निरनिराळ्या प्रकारच्या नोंदणी झालेल्या मोटार वाहनांची संख्या मार्च 2007 पर्यंत 134381 एवढी होती. त्यामध्ये 105153 दुचाकी वाहने, 122 रुग्णाहिका व शाळेच्या बसेस, तसेच 22644 मालमोटारी व इतर वाहने यांची नोंद करण्यात आली.

10.4 टपाल व तार कार्यालये :-

जिल्ह्यामध्ये मार्च 2007 अखेर 353 टपाल कार्यालये व 159 तार कार्यालये कार्यरत होती. जिल्ह्यामध्ये 2006-2007 अखेर 63608 मुळ दुग्धवनी नसविण्यात आले आहेत.

11.1 कामगार व रोजगार :-

31 मार्च 2007 अखेर निरनिराळ्या उद्योगांमध्ये एकूण 44101 कामगार असून 15001 खाजगी, 19099 निमशासकीय व 10001 शासकीय कामगार आहेत. पर्यायाने सार्वजनिक (शासकीय+निमशासकीय) क्षेत्रांमध्ये 65.99 % कामगार व खाजगी क्षेत्रात 34.01 % कामगार होते.

11.2 रोजगार विनिमय :-

रोजगार विनिमय केंद्रातील आकडेवारी वरून स्पष्ट होते की 2006-2007 मध्ये 17053 अमेदवारांनी काम मिळविण्या करिता नावे नोंदवली आहेत. त्यापैकी फक्त 120 लोकांनाच काम मिळाले असल्याचे दिसून येते. हे प्रमाण 0.70 % इतके येते.

12.1 सहकारी संस्था :-

जिल्ह्यामध्ये विविध प्रकारच्या 2431 सहकारी संस्था आहेत. मार्च 2007 पर्यंत सभासदांची संख्या 1155 हजार होती.

सहकारी संस्थेमध्ये सर्वांत जास्त कृषि सहकारी संस्था मार्च 2007 अखेर 23.53 % होत्या. त्यात नमूद करण्या लायक सहकारी बिंगर पतसंस्था 17.56 % , दुग्ध व्यवसाय संस्था 10.86 %, 2) सहकारी प्रवासी संस्था 8.23 % व कामगार संस्था 3.33 % होत्या व इतर संस्था 19.25 % होत्या

सर्व सहकारी संस्थांच्या सभासद संख्येपैकी सर्वांत जास्त सभासदांची संख्या प्राथमिक कृषि सहकारी संस्थांची आहे. प्राथमिक कृषि पत सहकारी संस्थेची सभासद संख्या मार्च 2007 अखेर 347 हजार इतकी होती. प्राथमिक कृषि पत सहकारी संस्थेमार्फत सन 2006-2007 मध्ये 841926 हजार रुपये कर्ज वाटप करण्यात आले. कर्जाची एकूण थकबाकी रुपये 355047 हजार होती.

जिल्ह्यामध्ये मध्यवर्ती सहकारी बँकमार्फत मार्च 2007 मध्ये 1250524 लाख रुपये अल्प मुदतीच्या कर्जाचे वितरण करण्यात आले. एकूण थकबाकी रुपये 713072 लाख होती.

13. अधिकार :-

2006-2007 मध्ये जिल्ह्यामध्ये वर्गीकृत अधिकार शाखांची संख्या एकूण 101 होती.

14. बाजारभाव.

14.1 बाजारभाव.

महत्वाच्या धान्यांपैकी गव्हाचे बाजारभाव 2006-2007 मध्ये दर क्विंटल मागे 950 रुपये होते. 2005-2006 च्या तुलनेत गव्हाचे भावात वाढ झाल्याचे आढळते.

ज्वारीचे सरासरी बाजार भाव दर क्विंटल मागे 2006-2007 मध्ये 597 होते. ज्वारीचे भावात वाढ झाल्याचे आढळते. 2005-2006 च्या तुलनेत वाढ झाल्याचे आढळून येते. द्विजल धान्या मध्ये तूरगच्या भावात वाढ झाली आहे.

जिल्ह्यातील रोडीचे पिकामध्ये कापसाचे महत्वाचे पिक आहे. कापसाचे भावामध्ये तेलाच्या भावामध्ये विशेष बदल आढळून आला नाही. कारण कापसाची खरेदी ही एकाधिकार कापूस खरेदी यंत्रणे मागेत करण्यात येते.

14.2 किरकोळ बाजारभाव :-

सन 2006-2007 मध्ये काही महत्वाच्या वस्तूचे सरासरी किरकोळ बाजार भाव दर क्विंटल मागे तांदुळ 20.00, गहू 14.89 रुपये व ज्वारी 6.27 रुपये , वाजरी 8.06 रुपये , हरपरा डाळ रुपये 23.95 , दूध डाळ 32.65 रुपये, भुईमुंग तेला 60.50 रुपये , साखर खुला बाजारभाव रुपये 20.93.75 , दुध 17.60 रुपये , बोकड्याचे मांस 120.16 रुपये , हळद 9.25 रुपये , बटाटे 12.65 रुपये , कांदे 14.23 रुपये होते.

14.3 प्राधक किमतीचा निर्देशांक :-

सर्वसाधारण 1962 या पायाभूत वर्षाचे आधारावर अकोला व हया केंद्रांचा 2006-2007 मध्ये निर्देशांक अनुक्रमे 585.42 होता.

15. शैक्षणिक :-

जिल्ह्यामध्ये 30-9-2005 रोजी 1563 प्राथमिक व 290 माध्यमिक शाळा होत्या. उच्च माध्यमिक शाळा 127 व सामान्य शिक्षण महाविद्यालये 14 होती.

15.1 विद्यार्थी संख्या.

2004-2005 मध्ये एकूण 512135 विद्यार्थी संख्येपैकी प्राथमिक शाळांमध्ये 55.32 % , माध्यमिक शाळांमध्ये 18.47 % , उच्च माध्यमिक मध्ये 26.09 % विद्यार्थी होते.

15.2 शैक्षणिक सुविधा.

अविकसित भागात तंत्र शिक्षणाची सोय उपलब्ध व्हावी म्हणून एक तंत्रनिकेतन व दोन अंतर्गत प्रशिक्षण संस्था द्वारे जिल्ह्या मध्ये शासकीय क्षेत्रात तांत्रिक शिक्षणाच्या सोयी उपलब्ध करून देण्यात आल्या आहेत. त्यापैकी शेगांव येथे खाजगी अभियांत्रिकी महाविद्यालयाने या सोयी उपलब्ध करून देण्यात आल्या आहेत. तसेच चिखली येथे " परमहंस रामकृष्ण मेमोरियल वाल शिक्षण संस्थेने " ऑक्टोबर 93 पासून अनुगवा अभियांत्रिकी महाविद्यालय सुरू केले आहे. 1993-94 पासून प्रत्येकी साठ प्रवेश क्षमता असलेले 1] औद्योगिक परमाणू, 2] संगणक अभियांत्रिकी हे चार वर्षांचा कालावधी असलेले पदवी अभ्यासक्रम सुरू करण्यात आले आहेत. 1994-95 पासून

प्रत्येक साठ प्रवेश क्षमता असलेले 1] यंत्र अभियांत्रिकी, 2] रासायनिक अभियांत्रिकी हे अतिरिक्त पदवी अभ्यासक्रम सुरु करण्यात आले आहेत. हे महाविद्यालय स्वताच्या प्रशस्त इमारती सह अद्यावत यंत्र सामुग्री सह उपकरणे साहित्य, फर्निचर, प्रयोगशाळा, कर्मशाळा सह सुसज्ज आहे.

याच शिक्षण संस्थेने 1994-95 पासून अनुराधा औषध निर्माण शाळा (FARMACY) महाविद्यालय चालू केले आहे. सध्या पदविका अभ्यासक्रम सुरु करण्यात आला आहे.

16.1 कुटूंब कल्याण कार्यक्रम :-

लोकसंख्येला आळा घालण्याचे दृष्टीने जिल्ह्यामध्ये 31-3-2007 रोजी 58 कुटूंब नियोजन केंद्रे कार्यरत आहेत. 2006-2007 मध्ये 107969 निर्बिजीकरण शस्त्रक्रिया करण्यात आल्या. त्यापैकी 446 पुरुषांवरील शस्त्रक्रिया व 13717 स्त्रियांवरील शस्त्रक्रिया आहेत. या शिवाय 116156 व्यक्तींना सतती नियमनाचा इतर साधन उपयोगात आणली जिल्ह्यामध्ये 2006-2007 मध्ये 344219 जननक्षम जोडपी नोंदविण्यात आली आहेत.

17.1 कमजोर घटकांचे कल्याण :-

निरनिराळ्या योजना उपक्रमाद्वारे शासन कमजोर घटकांचे कल्याण करिता कार्यक्रम राबविते. उदा. ग्रामीण क्षेत्र भूमिहीन मजुरांना घर बांधण्यासाठी जागा देणे, झोपड्या बांधणे, शेतीच्या विकासा करिता विहीने बांधण्यासाठी व पंप बसविण्या करिता कर्ज रुपाने पैसा उपलब्ध करून देणे. अनुदान देणे, मागासवर्गीय विद्यार्थ्यांना शिक्षण व परीक्षा शुल्क देणे व माध्यमिक शाळेत शिक्षणाच्या विद्यार्थ्यांना (मागासवर्गीय) शिष्टवृत्तया देणे, माध्यमिक शाळांत परीक्षेतर शिष्टवृत्तया देणे, आर्थिक दृष्ट्या मागासवर्गीय विद्यार्थ्यांना माध्यमिक परीक्षांतर स्तरावर गुणवत्ता शिष्टवृत्तया देणे यापैकी काही योजना आहेत. याशिवाय समाज कल्याण विभागा तर्फे बरेचसे इतर कार्यक्रम राबविले जातात. वर दर्शविल्याप्रमाणे 2006-2007 मध्ये 48.72 लाख रु कल्याण कार्यक्रमास खर्च करण्यात आले आहेत.

17.2 अनु.जाती उपयोजना :-

माननीय पंतप्रधानांच्या वीस सुत्री कार्यक्रमांतर्गत बाब सात मध्ये अनु.जाती उपयोजना समाविष्ट करण्यात आली असून महाराष्ट्र शासनाच्या दिनांक 18-2-82 च्या निर्णयान्वये ही योजना या जिल्ह्यात देखील कार्यान्वित करण्यात आली आहे. सन 2006-2007 मध्ये या योजनेखाली जिल्ह्यात 1605.54 लाख रुपये खर्च करण्यात आले.

17.3 एकात्मिक ग्रामीण विकास योजना :-

केंद्र शासनाचे धोरणानुसार वीस कलमी कार्यक्रमाच्या तिस-या कलमानुसार महाराष्ट्र शासनाने जिल्ह्यातील दारिद्र्य रेषेखालील जीवन जगणा-या कुटूंबांना आर्थिक सहाय्य देवून त्यांचे सहजीवन उंचावण्याकरिता एकात्मिक ग्रामीण विकास राबविण्याचे ठरविले आहे. बूलडाणा जिल्ह्यात दारिद्र्य रेषेखालील जीवन जगणा-या कुटूंबांची गणना 1997-98 या काळात घेण्यात आली. या गणनेनुसार जिल्ह्यात एकूण 1.51 लाख कुटूंबे दारिद्र्य रेषेखालील आढळली या योजनेंतर्गत दारिद्र्य रेषेखालील कुटूंबांना राष्ट्रीयकृत व इतर बँके करून कर्ज रुपाने मदत मिळवून देवून त्यांची आर्थिक परिस्थिती सुधारण्यास हातभार लावणे हा कार्यक्रमाचा मुल उद्देश आहे. हा कार्यक्रम राबविण्याकरिता शासनाने जिल्हापातळीवर जिल्हा ग्रामीण विकास यंत्रणा स्थापन केली आहे. या योजने अंतर्गत 2006-2007 मध्ये 180.48 लाख रुपये खर्च करण्यात आले.

17.4 संजय गांधी स्वावलंबन योजना :-

जिल्ह्यातील बेकारांना त्यांचा स्वतःचा व्यवसाय सुरु करण्याचे दृष्टीने स्वावलंबन योजने

अतंगत महसूल विभाग कडून प्रत्येक 2500 रुपये पर्यंत कर्जांचे वाटप करण्यात येते. लाभधारक ठरविण्याचे दृष्टीने प्रत्येक तालुक्यामध्ये स्वतंत्र समिती पात्र व अपात्र अर्जदार ठरविते.

18. इतर.

18.1 जिल्हा परिषद, नगर परिषद व ग्रामपंचायत यांचे उत्पन्न व खर्च :-

अ] जिल्हा परिषद :-

जिल्हा परिषदेचे स्वनिर्मित उत्पन्नाचे बाबतीत बाबतीत लिहावयाचे झाल्यास 2005-2006 या वर्षापेक्षा 2006-2007 या वर्षात स्वनिर्मित उत्पन्नात घट झालेली आहे. बुलडाणा जिल्हा परिषदेचे स्वनिर्मित उत्पन्न सन 2005-2006 मध्ये प्रत्यक्ष 7635.98 लाख रुपये व सन 2006-2007 मध्ये 7356.69 लाख रुपये आढळून आले.

ब] नगर परिषद :-

जिल्ह्यामध्ये एकूण अकरा नगर परिषदा आहेत. नगर परिषदेची स्वनिर्मित उत्पन्नाची साधने म्हणजे जकात कर, घरे व जमीन यावरील कर, नगर पालिकेच्या मालमत्ते पासून मिळालेला कर व इतर उत्पन्न ही होत. 2006-2007 मध्ये जिल्ह्यातील एकूण नगर पालिकांचे उत्पन्न 9255.13 लाख रुपये तर खर्च 6965.67 लाख रुपये होता.

क] ग्रामपंचायत :-

बुलडाणा जिल्ह्यामध्ये एकूण 866 ग्रामपंचायती कार्यरत आहेत. बुलडाणा जिल्ह्यातील सर्व ग्रामपंचायतींचा एकत्रीत विचार केला असता 2006-2007 यावर्षी ग्रामपंचायत उत्पन्न 4713.89 लाख रुपये तर खर्च 3361.66 लाख रुपये होता.

18.2 जिल्ह्यात जमा झालेला महसूल :-

जिल्ह्यात महसूल विभागा मार्फत जमीन महसूल गोळा करण्यात येतो. या जिल्ह्यात सन 2006-2007 मध्ये 1767.48 लाख रुपये महसूल वसूल करण्यात आला. करमणूक [चित्रपट] करा पासून बुलडाणा जिल्ह्यास 86.99 लाख रुपये उत्पन्न मिळाले.

18.3 गृह निर्माण योजना :-

नागपूर गृह निर्माण व क्षेत्र विकास मंडळ अमरावती मार्फत जिल्ह्यातील आर्थिक दृष्ट्या दुर्बल घटकाकडीला गृह निर्माण योजना राबविण्यात येते.

18.4 वृत्तपत्र व नियतकालिक :-

जिल्ह्यात 40 दैनिके, 154 साप्ताहिके तसेच 12 पक्षीक व 17 मासिक प्रकाशित होत असून जिल्ह्यातील मुद्रणालयांची संख्या 117 आहे.

18.5 वाचनालये :-

जिल्ह्यामध्ये जिल्हा मुख्यालय शासकीय ग्रंथालयाची संयुक्त उपलब्ध आहे. या शिवाय जिल्ह्यात निरनिराळ्या संस्था कडून वाचनालये चालविण्यात येतात. या बुलडाणा येथील गदें वाचनालय, गौरी वाचनालय, इत्यादी महत्त्वाच्या वाचनालयांचा प्रामुख्याने उल्लेख करावा लागेल.

18.6 पोलीस :-

जिल्ह्यामध्ये अंतर्गत सुरक्षिततेच्या दृष्टीने (2006-2007) 28 पोलीस ठाणी व 11 आऊट पोस्ट आहेत.

18.7 करमणूक, प्रेक्षणीय, ऐतिहासिक व धार्मिक श्रद्धास्थाने :-

2006-2007, नुसार जिल्ह्यात एकूण 25 कायम स्वरूपाची चित्रपट गृहे आहेत. तसेच

10 फिरती चित्रपटगृहे असून 56 सरकार मान्य व्हिडीओ आहेत. दर लाख लोकसंख्ये भागे साधारणतः एक चित्रपट गृह व 3 व्हिडीओ पडतात.

जिल्ह्यात लोणार येथील खा-या पाण्याचे सरोवर अतिप्राचीन काळापासून सुपरिचित आहे. या सरोवरातील क्षार युक्त दगड व माली व चंद्रावरील दगड व माती यामध्ये साम्य असल्याचे शास्त्रज्ञांचे मत आहे. या सरोवराच्या वर एक अति प्राचीन मंदीर असून या मंदीरातील दगडी गोमुखांच्या प्रतिमेमधून अखंड पाण्याचे थार नडत असते. ही एक चमत्कारीक व नाविन्यपूर्ण बाब आहे. लोणार सरोवरास शासनाने पर्यटनाचा "अ" दर्जा दिलेला आहे.

असामान्य राष्ट्र पुरुष स्वराज्य संस्थापक श्री. छत्रपती शिवाजी महाराजांची माताश्री जिजाबाईचे माहेर सिदखेडराजा हे ऐतिहासिक ठिकाण याच जिल्ह्यात आहे.

शोगांव येथे सत श्री.गजानन महाराजांचे मंदीर आहे. तसेच मंदीर संस्थानकडून एकमेव भव्य असा प्रेक्षणीय आनंद सागर प्रकल्प उभारण्यात आलेला आहे. येथे महाराष्ट्रातील भाविकासह संपूर्ण भारतातील असंख्य भावीक दर्शना करीता व पर्यटनाकरीता शोगांव येथे सतत रेत अपडतात. श्री.गोमाजी महाराजांची समाधी असलेले श्री.शंकर "नागाझरी" हे सुध्दा या जिल्ह्यातील वैशिष्ट्यपूर्ण स्थान आहे.

विदर्भात श्रीमंत गणाल्या जाणा-या देवस्थाना पेकी श्री.बालाजी मंदीर हे देवस्थान देऊळगांव राजा येथे आहे.

संग्रामपूर तालुक्यातील अंबव्दारवा व झिगाय ही नयन मनोहर सौंदर्य व वनश्री युक्त थंड हवेचे ठिकाणे लोकांचे आकर्षण बनले आहे.

मेहकर तालुक्यात, विखली-मेहकर रस्त्यावर हिवरा येथे विवेकानंद आश्रम असून येथे वायू उर्जा निर्माण करणारी एक प्रेक्षणीय पवन चक्की आश्रमाने तयार केली आहे.

18.8 रोजगार हमी योजना :-

राज्य शासनाद्वारे अत्यंत महत्त्वाची अशी रोजगार हमी योजना या जिल्ह्यात राबविण्यात येत आहे. या योजनेतर्गत प्रस्तावीत तरतूदी मधून विशिष्ट अटीवर ग्रामीण भागातील अकुशल कामगारांना रोजगाराची संधी मिळण्या प्रमाणात उलब्ध करून देण्यात येते. या योजने अंतर्गत बुलडाणा जिल्ह्यामध्ये 2006-2007 या वर्षा मध्ये निरनिराळ्या कामांवर 2085.294 लक्ष रुपये खर्च करण्यात आले असून त्यामुळे 26.06 लाख ननुष्य दिवस निर्मिती झाली आहे. या योजनेला ग्रामीण भागात मोठ्या प्रमाणात प्रतिसाद आहे.

जिल्हा सामाजिक व आर्थिक ममालोचन सन 2006-07

दृष्टिक्षेपात बुलडाणा जिल्हा

अ.क्र.	बाब	परिमाण	जिल्हा	महाराष्ट्र
1	2	3	4	5
एक	प्राकृतिक रचना			
1	भौगोलिक स्थान			
	1.1 उत्तर अक्षांश	अंश	19.51-21.17	16.4-22.1
	1.2 पूर्व रेखांश	अंश	75.57-76.40	72.6-80.9
	1.3 क्षेत्रफळ	000 चौ.कि.मी.	9.6	308
2	प्रशासकीय रचना			
	2.1 तालुके	संख्या	13	353
	2.2 शहरे	संख्या	11	378 #
	2.3 एकूण गावे	संख्या	1433	43711
	2.4 पैकी निर्जन गावे	संख्या	136	2616
दोन	स्थानिक स्वराज्य संस्था			
1	महानगरपालिका	संख्या	-	22
2	नगरपरिषदा	संख्या	11	225
3	कटकमंडळे	संख्या	-	7
4	पंचायत समित्या	संख्या	13	351
5	ग्रामपंचायती	संख्या	866	27968
तीन	लोकसंख्या (2001)			
1	ग्रामीण	हजार	1759	55778
2	नागरी	हजार	473	41101
3	एकूण	हजार	2232	96879
4	पुरुष	हजार	1147	50401
5	स्त्रिया	हजार	1085	46478
6	स्त्रिया प्रति हजार पुरुष	संख्या	946	922
7	अनुसूचित जातीची लोकसंख्या	हजार	242	9882
	7.1 एकूण लोकसंख्येशी प्रमाण	टक्के	10.82	10.2
8	अनुसूचित जमातीची लोकसंख्या	हजार	115	8577
	8.1 एकूण लोकसंख्येशी प्रमाण	टक्के	5.15	8.9
9	घनता (लोकसंख्या प्रति चौ.कि.मी.)	संख्या	231	315

राणना शहरांसह

जिल्हा सामाजिक व आर्थिक समालोचन सन 2006-07

दृष्टिक्षेपात बुलडाणा जिल्हा

अ.क्र.	बाब	परिमाण	जिल्हा	महाराष्ट्र
1	2	3	4	5
10	साक्षरतेचे प्रमाण			76.9
	10.1 ग्रामीण	टक्के	76.4	70.4
	10.2 नागरी	टक्के	23.6	85.5
	10.3 एकूण	टक्के	75.8	76.9
	10.4 पुरुष	टक्के	86.9	86.0
	10.5 स्त्रिया	टक्के	64.1	67.0
	10.6 साक्षरतेमध्ये जिल्हयाचा राज्यात क्रमांक	क्रम संख्या	सतरावा	दुसरा
11	दारिद्र्य रेषेखालील ग्रामीण कुटुंबे (1999-00)	लाख	1.5	38.2
चार	जिल्हा उत्पन्न अंदाज			
1	चालू किंमतीनुसार (1999-00च्या मालिके प्रमाणे)			
	1.1 एकूण उत्पन्न (स्थूल) (2005-06)	कोटी रु.	48.39	432413
	1.2 दरडोई उत्पन्न (स्थूल) (2005-06)	रुपये	20469	41514
	1.3 एकूण उत्पन्न (निव्वळ) (2005-06)	कोटी रु.	44.39	386241
	1.4 दरडोई उत्पन्न (निव्वळ) (2005-06)	रुपये	18776	37081
2	स्थिर किंमतीनुसार (1999-00 च्या मालिके प्रमाणे)			
	2.1 एकूण उत्पन्न (स्थूल) (2005-06)	कोटी रु.	38.05	339425
	2.2 दरडोई उत्पन्न (स्थूल) (2005-06)	रुपये	16096	32587
	2.3 एकूण उत्पन्न (निव्वळ) (2005-06)	कोटी रु.	34.87	302952
	2.4 दरडोई उत्पन्न (निव्वळ) (2005-06)	रुपये	14749	29085
पाच	कृषि (2004-05 अस्थायी)		02-03	04-05
1	भौगोलिक क्षेत्र	हजार हेक्टर	967	30758
2	जंगलव्याप्त क्षेत्र	हजार हेक्टर	54	5213
3	जंगलव्याप्त क्षेत्राचे भौगोलिक क्षेत्राशी प्रमाण	टक्के	5.94	16.95
4	शांतीला उपलब्ध नसलेली जमीन -			
	4.1 बिगर- शांती वापराखालील	हजार हेक्टर	54	1393
	4.2 पडीत आणि लागवडीलायक नसलेली	हजार हेक्टर	29	1726
	4.3 एकूण (4.1 + 4.2)	हजार हेक्टर	63	3119

जिल्हा सामाजिक व आर्थिक समालोचन सन 2006-07

दृष्टिक्षेपात बुलडाणा जिल्हा

अ.क्र.	बाब	परिमाण	जिल्हा	महाराष्ट्र
1	2	3	4	5
5	5.1 कायम गुरेचरण व इतर	हजार हेक्टर	29	1251
	5.2 झाडे-झुडपांखालील	हजार हेक्टर	10	249
	5.3 लागवडीलायक परंतु पडीत	हजार हेक्टर	32	918
6	पडीत जमीन			
	6.1 चालू पड	हजार हेक्टर	14	1316
	6.2 इतर पड	हजार हेक्टर	17	1204
7	पिकाखालील क्षेत्र			
	7.1 पिकाखालील निष्पक्व क्षेत्र	हजार हेक्टर	712	17490
	7.2 दुसोटा क्षेत्र	हजार हेक्टर	44	4878
	7.3 एकूण पिकाखालील क्षेत्र	हजार हेक्टर	756	22368
8	ओलिताखालील क्षेत्र (2004-05)			
	8.1 निष्पक्व ओलित क्षेत्र	हजार हेक्टर	40	2943
	8.2 एकूण ओलित क्षेत्र	हजार हेक्टर	48	3665
9	महत्वाच्या पिकाखालील क्षेत्र (2005-06)			
	9.1 तूपधान्ये	हजार हेक्टर	191	9309
	9.2 फडधान्ये	हजार हेक्टर	265	3432
	9.3 तेलबिया	हजार हेक्टर	52	3058 *
	9.4 ऊस	हजार हेक्टर	2	N. A.
	9.5 कापूस	हजार हेक्टर	234	2879
10	पर्जन्य (सरासरी)	मि.मी.	709	N. A.
11	जमीन वहिती धारण संख्या (1995-96)			
	11.1 क्षेत्र 2 हेक्टरपेक्षा कमी	हजार हेक्टर	159	6693
	11.2 क्षेत्र 2 ते 10 हेक्टर	हजार हेक्टर	1161	11308
	11.3 क्षेत्र 10 हेक्टरपेक्षा जास्त	हजार हेक्टर	61	1879
सहा	जलसिंचन पूर्ण झालेले पाटबंधारे प्रकल्प व त्यांखालील लाभक्षेत्र			
1	मोठे पाटबंधारे प्रकल्प	संख्या	4	32
	1.1 लाभक्षेत्र (निर्मित सिंचन क्षमता 30-6-06 पर्यंत)	हजार हेक्टर	223	2331
2	मध्यम पाटबंधारे प्रकल्प	संख्या	9	183
	2.1 लाभक्षेत्र (निर्मित सिंचन क्षमता)	हजार हेक्टर	45	709
	* अंदाजित.			

जिल्हा सामाजिक व आर्थिक समालोचन, सन 2006-07

दृष्टिक्षेपात बुलडाणा जिल्हा

अ.क्र.	बाब	परिमाण	जिल्हा	महाराष्ट्र
1	2	3	4	5
3	लघु पाटबंधारे प्रकल्प (राज्यक्षेत्र)	संख्या	10	2394
	3.1 लाभक्षेत्र	हजार हेक्टर	7.6	1056
4	सिंचन विहिरीखाली भिजणारे क्षेत्र	हजार हेक्टर	35	846.61
सात	पशुसंवर्धन (पशुगणना -2003)			
1	एकूण पशुधन	हजार	976	36504
2	गो जातीय	हजार	466	16033
3	महिषजातीय	हजार	3	6145
4	मेंढ्या व शेळ्या	हजार	431	13778
5	कांबड्या व बदके	हजार	0.3	34534
आठ	सहकार क्षेत्र			
1	सहकारी संस्था (2005-06)	संख्या	2431	192797
2	प्राथमिक कृषि सहकारी पतसंस्था	संख्या	572	21162
	2.1 सभासद संख्या	हजार	341	11987
	2.2 दिल्ली कर्ज	लाख रु.	8419	493267
	2.2 येणे कर्ज	लाख रु.	1222	900032
3	सहकारी दुग्धसंस्था	संख्या	264	26881
नऊ	बीज			
1	विद्युतीकरण झालेली गावे	संख्या	1398	40351***
2	बीज पुरवठा केलेले कृषी पंप संच	हजार	36	2653
3				59287
	3.1 घरगुती	दशलक्ष कि.वॅ.तास	107	13572
	3.2 वाणिज्यिक	दशलक्ष कि.वॅ.तास	17	4841
	3.3 औद्योगिक	दशलक्ष कि.वॅ.तास	159	25692
	3.4 कृषि	दशलक्ष कि.वॅ.तास	310	11094
	3.5 इतर	दशलक्ष कि.वॅ.तास	91	79
	3.6 एकूण (3.1 ते 3.5)	दशलक्ष कि.वॅ.तास	685	55278
	** सिंचन स्थितीदर्शक अहवाल 2006-2007 जलसंपदा विभाग			
	*** महाराष्ट्र राज्य विद्युत वितरण कंपनी मर्यादीत, मुंबई			

जिल्हा सामाजिक व आर्थिक समालोचन सन 2006-07

दृष्टिक्षेपात बुलडाणा जिल्हा

अ.क्र.	बाब	परिमाण	जिल्हा	महाराष्ट्र
1	2	3	4	5
दहा परिवहन व दळणवळण				
1	रेल्वे मार्गांची एकूण लांबी	कि.मी.	105.84	5910
2	रस्त्यांनी जोडलेली गावे			
	2.1 चारमाही	संख्या	766	38483
	2.2 हंगामी	संख्या	134	1397
3	रस्त्यांची लांबी (पृष्ठांकित)			
	3.1 राष्ट्रीय महामार्ग (2006 अखेर)	कि.मी.	86	4367
	3.2 राज्य महामार्ग	कि.मी.	949	33571
	3.3 प्रमुख जिल्हामार्ग	कि.मी.	1217	48987
	3.4 इतर जिल्हामार्ग	कि.मी.	1112	45226
	3.5 ग्रामीण रस्ते	कि.मी.	1240	99279
	3.6 एकूण (3.1 ते 3.5)	कि.मी.	4604	231430
अकरा नोंदणीकृत कारखाने व रोजगार				
1	नोंदणीकृत कारखाने (2005-06)	संख्या	433	35699
2	नोंदणीकृत चालू कारखाने (त्यांतील कामगार)	संख्या	364	30385
		संख्या	5614	1256000
3	साखर कारखाने (साखरेचे उत्पादन)	संख्या	4	142
		हजार मं. टन	-	5158
4	सहकारी सूत गिरण्या	संख्या	5	190
बारा कर्मचारी गणना (1 जुलै 2005 रोजी भरलेली पदे)				
1	शासकीय	हजार	10.7	603
2	जिल्हा परिषदा	हजार	14.4	444
3	नगर परिषदा	हजार	3	569
4	महानगरपालिका	हजार	-	126
*महाराष्ट्राची आर्थिक आकडेवारी 2006				

जिल्हा सामाजिक व आर्थिक समालोचन सन 2006-07

दृष्टिक्षेपात बुलडाणा जिल्हा

अ.क्र.	बाब	परिमाण	जिल्हा	महाराष्ट्र
1	2	3	4	5
तेरा	शिक्षण क्षेत्र (2006-07 अंदाजित)			
1	प्राथमिक शिक्षण			
	1.1 एकूण शाळा	संख्या	1563	69330
	1.2 विद्यार्थी	हजार	283	11688
	1.3 शिक्षक	हजार	8.08	340
	1.4 प्रति शिक्षक विद्यार्थी	संख्या	35	34
2	माध्यमिक शिक्षण व उच्च माध्यमिक			
	2.1 एकूण शाळा	संख्या	415	20339
	2.2 विद्यार्थी	हजार	229	11063
	2.3 शिक्षक	हजार	6	291
	2.4 प्रति शिक्षक विद्यार्थी	संख्या	38	38
3	उच्च शिक्षण			
	3.1 संस्था	संख्या	14	1677
	3.2 एकूण विद्यार्थी	हजार	5.3	1149
4	तांत्रिक व व्यवसाय शिक्षण			
	4.1 व्यवसाय पदवी एकूण शिक्षण संस्था (प्रवेश क्षमता)	संख्या	-	312
		संख्या	-	58179
	4.2 व्यवसाय पदविका एकूण शिक्षण संस्था (प्रवेश क्षमता)	संख्या	-	508
		संख्या	-	73767
	4.3 शासकीय औद्योगिक प्रशिक्षण संस्था (प्रवेश क्षमता)	संख्या	13	369
		संख्या	1788	67240
	4.4 अशासकीय औद्योगिक प्रशिक्षण संस्था (प्रवेश क्षमता)	संख्या	-	191
		संख्या	-	23496
घांदा	-आरोग्य			
1	रुग्णालये	संख्या	20	1047
2	दवाखाने	संख्या	70	2072
3	प्राथमिक आरोग्य केंद्रे	संख्या	52	1809
4	प्राथमिक आरोग्य उपकेंद्रे	संख्या	278	N.A.
5	प्राथमिक आरोग्य पथके	संख्या	-	177
	* अंदाजित			

जिल्हा सामाजिक व आर्थिक समालोचन सन 2006-07

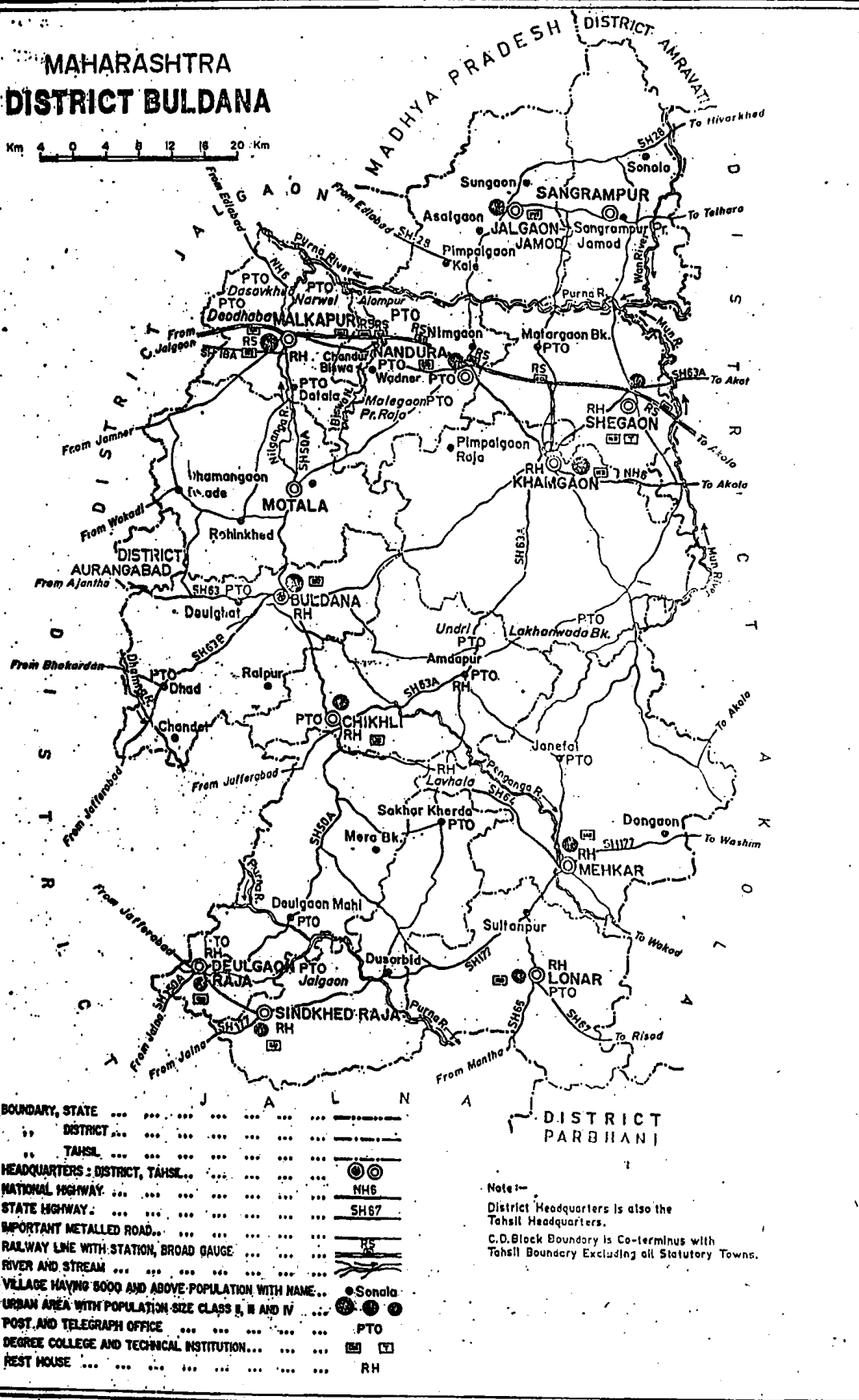
दृष्टिक्षेपात बुलडाणा जिल्हा

अ.क्र.	बाब	परिमाण	जिल्हा	महाराष्ट्र
1	2	3	4	5
पंधरा	आदिवासी कल्याणकारी योजना			
1	आदिवासी आश्रमशाळा (त्यांतील विद्यार्थी)	संख्या संख्या	13 4896	1103. 398090
सोळा	मागासवर्गीयांसाठी कल्याणकारी योजना			
1	मागासवर्गीयांसाठी वसतिगृहे (त्यांतील विद्यार्थी)	संख्या संख्या	11 840	271 22668
सतरा	सार्वजनिक वितरण व्यवस्था			
1	रास्त भावाची दुकाने	संख्या	1560	50083
2	पुरविलेला एकूण साठा			
	2.1 गहू	हजार टन	49.614	131.66
	2.2 तांदूळ	हजार टन	84.04	119.49
3	शासकीय गोदामे (साठवण क्षमता)	संख्या हजार टन	60 18.15	1025 588

* * *

MAHARASHTRA DISTRICT BULDANA

Km 4 0 4 8 12 16 20 Km



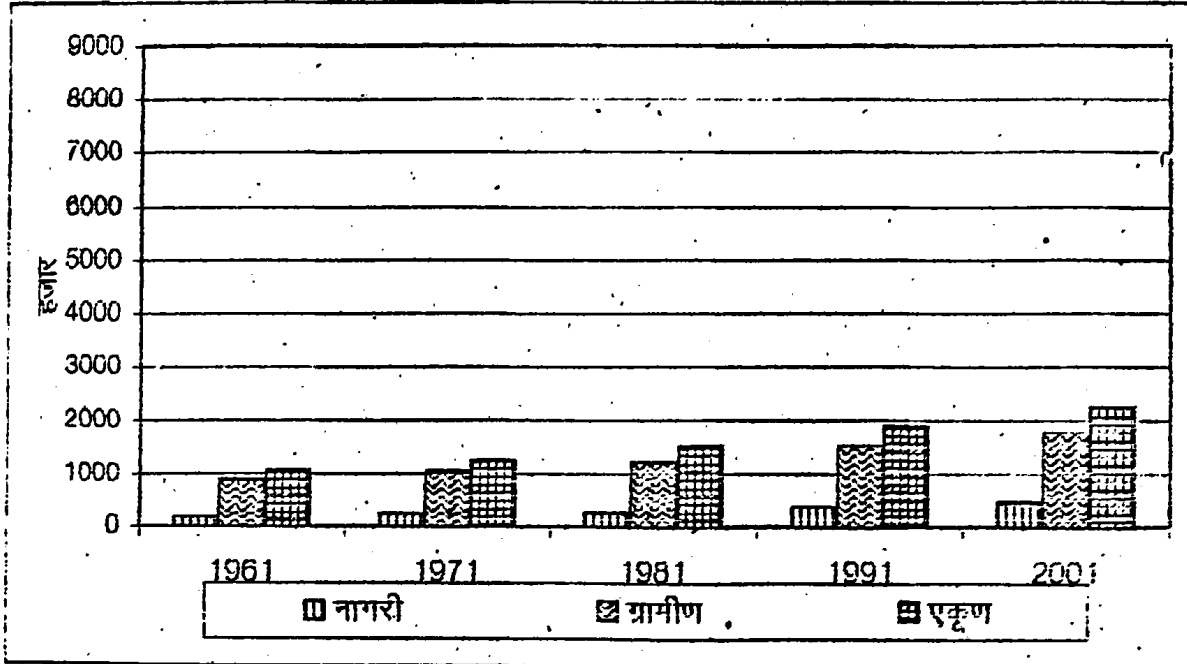
- BOUNDARY, STATE
- ... DISTRICT
- ... TAHSIL
- HEADQUARTERS : DISTRICT, TAHSIL
- NATIONAL HIGHWAY NH6
- STATE HIGHWAY SH67
- IMPORTANT METALLED ROAD
- RAILWAY LINE WITH STATION, BROAD GAUGE
- RIVER AND STREAM
- VILLAGE HAVING 5000 AND ABOVE POPULATION WITH NAME
- URBAN AREA WITH POPULATION SIZE CLASS I, II AND IV
- POST AND TELEGRAPH OFFICE PTO
- DEGREE COLLEGE AND TECHNICAL INSTITUTION
- REST HOUSE RH

Note:-
District Headquarters is also the
Tahsil Headquarters.
C.D. Block Boundary is Co-terminus with
Tahsil Boundary Excluding all Statutory Towns.

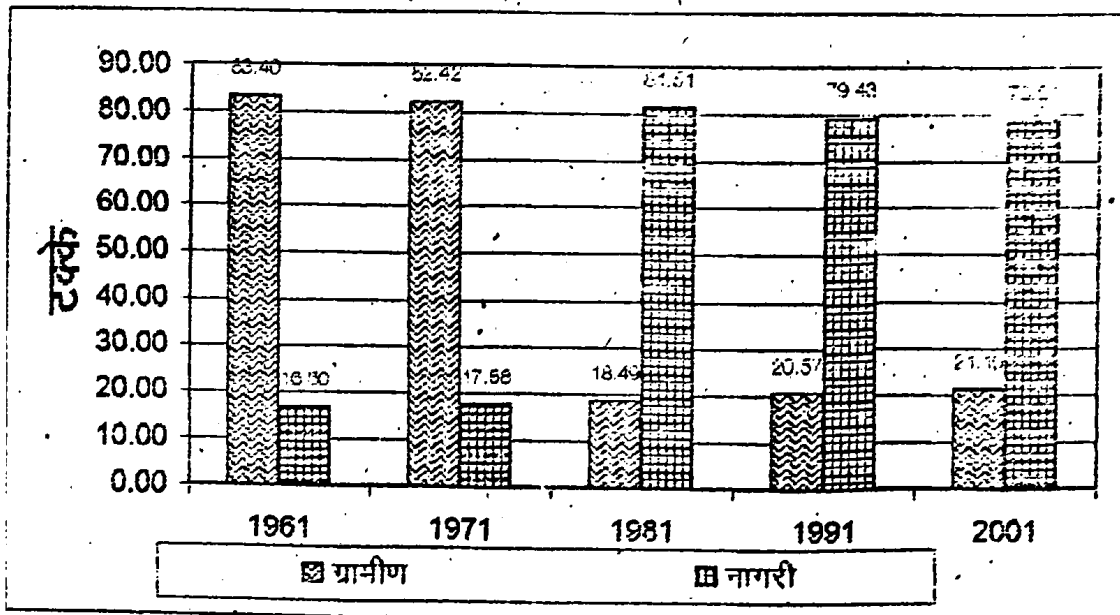
Based upon Survey of India map with the permission of the Surveyor General of India.

© Government of India Copyright, 1993

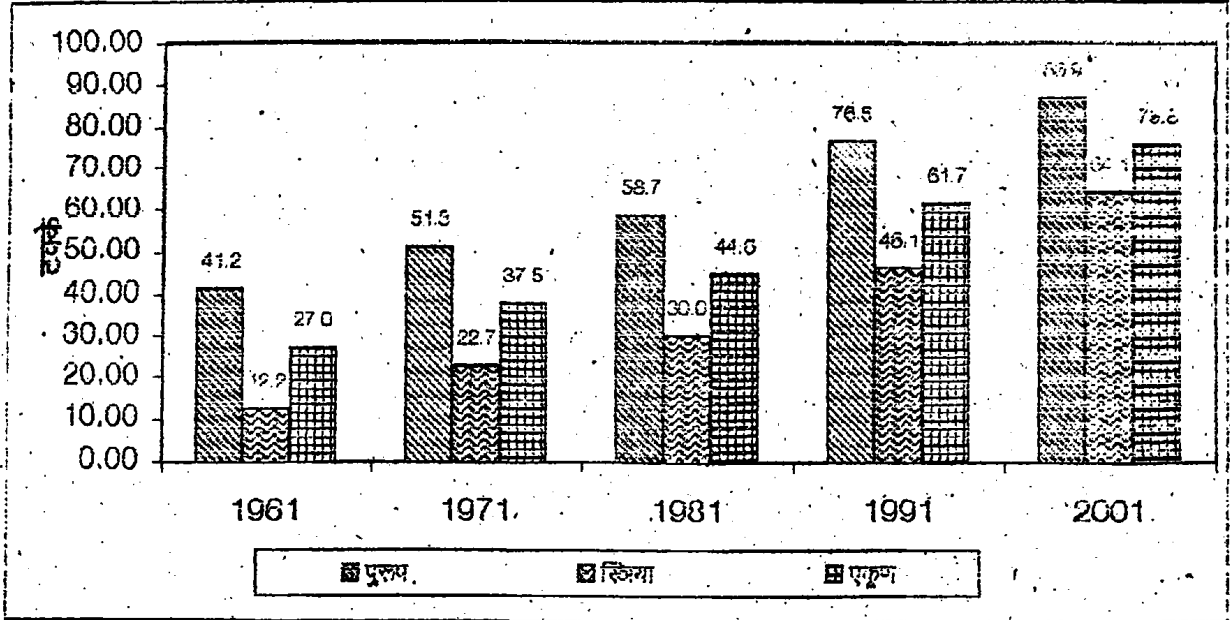
आलेख क्र 1
जिल्ह्याची लोकसंख्या
(जनगणनांनुसार)



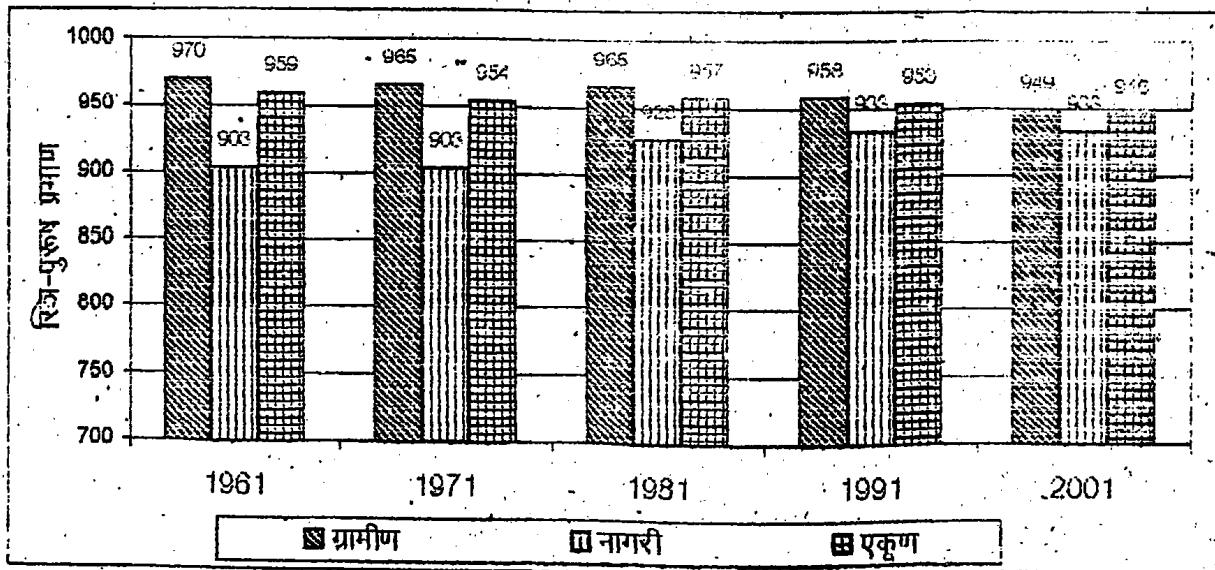
आलेख क्र 2
जिल्ह्याची लोकसंख्या
(जनगणनांनुसार)



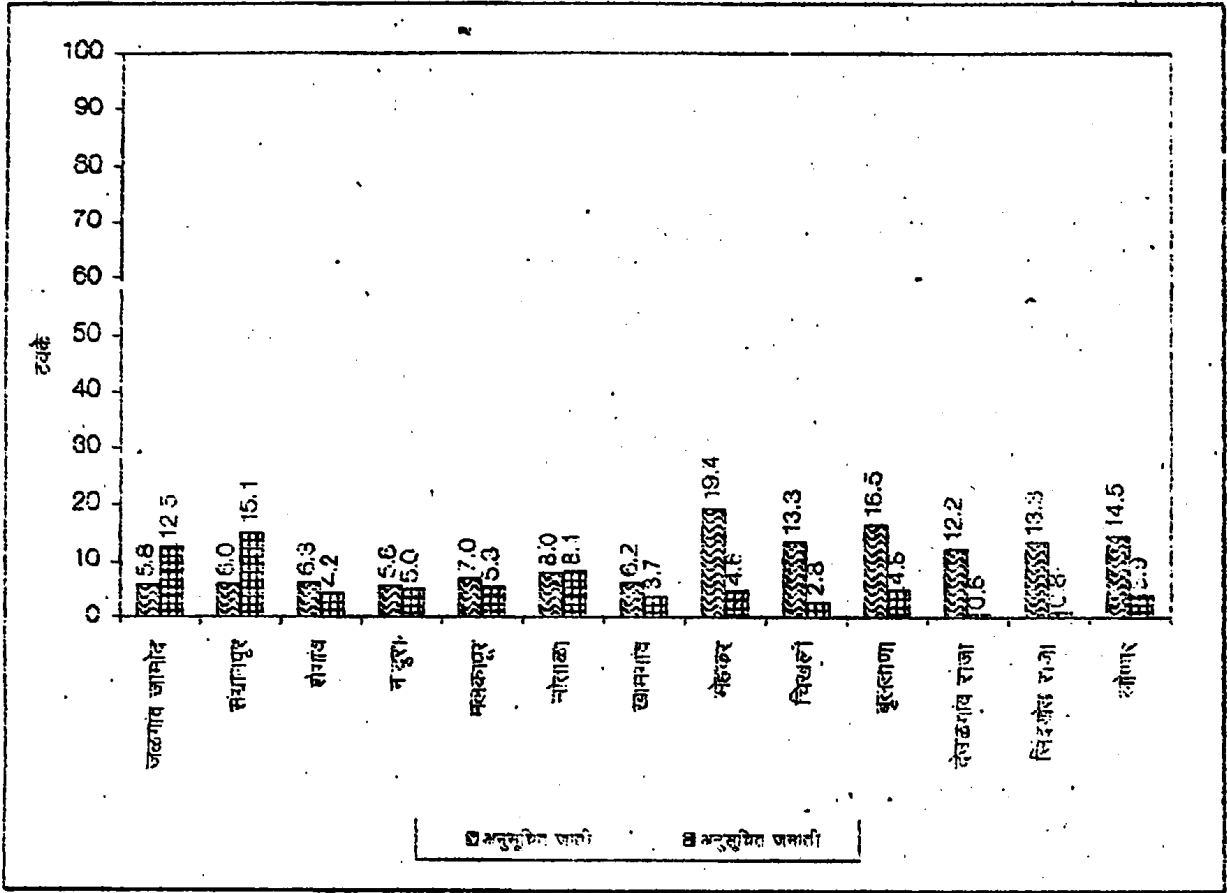
आलेख क्र 3
जिल्हातील साक्षरतेचे प्रमाण
(जनगणनेनुसार)




आलेख क्र 4
जिल्हातील रिज-पुरुष प्रमाण
(जनगणनेनुसार)



आलेख क्र 5
जिल्ह्यातील अनुसूचित जाती/जमातीच्या लोकसंख्येची तहसीलनिहाय टक्केवारी
(जनगणना 2001 नुसार)





भाग- दोन
सांख्यिकीय तक्ते

तक्ता क्रमांक - 1.1

नियन्त्रक निदेशक

जिल्हा - बुलडाणा

संदर्भ कालावधी - 1960 ते 2007

अनु.	बाब.	परिमाण	संदर्भ वर्ष							
			1960-61	1970-71	1980-81	1990-91	2000-01	2004-05	2005 - 06	2006 - 07
(1)	(2)	(3)	(4)	(5)	(6)	(7)	(8)	(10)	(11)	(12)
एक	क्षेत्रफळ व लोकसंख्या :							2001	2001	2001
1	क्षेत्रफळ	चौ.कि.मी.	9661	9661	9661	9661	9661	9661	9661	9661
2	गावे	संख्या	1371	1371	1400	1427	1427	1433	1433	1433
3	शहरे	संख्या	9	9	9	11	11	11	11	11
4	एकूण लोकसंख्या	हजार	1060	1263	1509	1886	2232	2232	2232	2232
5	शहरी लोकसंख्येचे प्रमाण	टक्के	28.22	21.34	18.49	20.59	21	21	21	21
6	घनता (लोकसंख्या प्रति चौ.कि.मी.)	संख्या	109	130	156	195	231	231	231	231
7	स्त्रिया प्रतिएक हजार पुरुष	संख्या	959	954	957	953	945	946	946	946
दोन	साक्षरतेचे प्रमाण							2001	2001	2001
1	पुरुष	टक्के	41.15	51.20	58.79	76.53	87.17	86.90	86.90	86.90
2	स्त्रिया	टक्के	12.22	22.50	34.79	46.13	65.55	64.10	64.10	64.10
3	एकूण	टक्के	26.99	37.60	47.18	61.69	76.14	75.80	75.80	75.80
4	ग्रामीण	टक्के	23.81	33.96	55.83	58.16	76.40	76.40	76.40	76.40
5	नागरी	टक्के	43.03	53.20	70.98	75.00	23.60	23.60	23.60	23.60
तीन	स्थानिक स्वराज्य संस्था									
1	महानगरपालिका	संख्या	0	0	0	0	0	0	0	0
2	नगरपरिषदा	संख्या	9	9	9	11	11	11	11	11
3	कटक मंडळे	संख्या	0	0	0	0	0	0	0	0
4	पंचायत समित्या	संख्या	उ.ना.	13	13	13	13	13	13	13
5	ग्राम पंचायती	संख्या	729	799	794	818	866	866	866	866
चार	क्षेत्रवार जिल्हा व दरडोई उत्पन्न (चालू किमतीनुसार)									
1	निव्वळ जिल्हा उत्पन्न	कोटी रु	उ.ना.	उ.ना.	उ.ना.	उ.ना.	3118	4209	4209	4439
2	निव्वळ दरडोई उत्पन्न	रुपये	उ.ना.	उ.ना.	उ.ना.	उ.ना.	14340	18190	18190	18776
3	राज्याच्या उत्पन्नात जिल्हाचा हिस्सा	टक्के	उ.ना.	उ.ना.	उ.ना.	उ.ना.	1.33	1.28	1.28	1.15
पाच	कृषि व सिंचन									
			98-99	98-99	02-03					
1	जंगलव्याप्त क्षेत्र	सहस्र हेक्टर	2110	2110	1180	714	734	766	766	541
2	लागवडीलायक क्षेत्र	---	7440	7550	4720	7911	8007	7720	8119	866

तक्ता क्रमांक - 1.1
नियंत्रक निर्देशक

जिल्हा - बुलडाणा

संदर्भ कालावधी - 1960 ते 2007

अनु.	बाब	परिमाण	संदर्भ वर्ष							
			1960-61	1970-71	1980-81	1990-91	2000-01	2004-05	2005 -06	2006 -07
(1)	(2)	(3)	(4)	(5)	(6)	(7)	(8)	(9)	(10)	(11)
3	पिकांखालील एकूण क्षेत्र									
3.1	तृणधान्ये	शंभर हेक्टर	2909	3159	3227	2856	2231	2178	2178	1907
3.2	कडधान्ये	---	882	1019	1282	1594	2362	2493	2493	2652
3.3	तेलबिया	---	573	368	820	696	942	769	769	517
3.4	ऊस	---	1.24	19	17	26	8	9	9	16
3.5	कापूस	---	2540	2650	2220	2666	3012	2791	2791	2342
4	पिकांखालील निव्वळ क्षेत्र	---	उ.ना.	उ.ना.	उ.ना.	7086	7153	8391	8119	7070
5	दुसोटा क्षेत्राचे निव्वळ पेरलेल्या क्षेत्राशी प्रमाण	टक्के	2.57	4.37	12.61	20.83	6.81	28.14	29.18	7.15
6	सिंचनाखालील स्थूल क्षेत्र	शंभर हेक्टर	180	100	400	452	413	529	451	477
7	सिंचनाखालील स्थूल क्षेत्राचे एकूण पिकांखालील स्थूल क्षेत्राशी प्रमाण	टक्के	1.81	2.24	5.51	5.28	5.32	6	5.56	6.3
8	निव्वळ सिंचन क्षेत्र	शंभर हेक्टर	120	170	290	369	316	458	379	404
9	कालव्याहारे सिंचित क्षेत्र	---	0	1.10	36.06	82	39	63	24	44
10	विहिरीद्वारे सिंचित क्षेत्र	---	120	160	250	286	276	395	355	359
11	इतर साधनानी सिंचित क्षेत्र	---	1.92	2.21	उ.ना.	उ.ना.	उ.ना.	उ.ना.	उ.ना.	उ.ना.
सहा	कृषि अवजारे (कृषि मणना)							1997		2003
1	लाफडी नांगर	हजार	उ.ना.	7	7	7	11	11	10	10
2	लोखंडी नांगर	हजार	उ.ना.	40	40	40	40	36	29	29
3	बेलगाड्या	हजार	उ.ना.	उ.ना.	उ.ना.	41	62	62	56	56
4	ट्रॅक्टर	हजार	उ.ना.	उ.ना.	उ.ना.	1	3	3	3	3
5	सिंचनाकरिता तेलावर चालणारे पंप	हजार	1	उ.ना.	4	3	4	4	3	3
6	सिंचनाकरिता विद्युत्पंप	हजार	0.1	उ.ना.	18	31	41	36	41	41
7	उसाचे चरक (7.1 +7.2)	हजार	0.32	उ.ना.	0.3	0.2	0.12	0.087	0.062	0.062
7.1	शक्तीवर चालणारे	हजार	0.12	उ.ना.	0.2	0.1	0.1	0.034	0.062	0.062
7.2	बैलाच्या मदतीने	हजार	0.2	उ.ना.	0.1	0.1	0.02	0.053	0	0

तक्ता क्रमांक - 1.1

नियडक निर्देशक

संदर्भ कालावधी - 1960 ते 2007

जिल्हा - बुलडाणा

अनु.	बाब	परिमाण	संदर्भ वर्ष							
			1960-61	1970-71	1980-81	1990-91	2000-01	2004-05	2005-06	2006-07
(1)	(2)	(3)	(4)	(5)	(6)	(7)	(8)	(9)	(10)	(11)
सात	पशुधन (पशुगणना)		1967	1977	1982	1987	1997	1997	2003	2003
1	एकूण पशुधन	हजार	788	उ.ना.	1118	1092	1092	1175	976	976
2	दुभत्या गायी	--"	उ.ना.	उ.ना.	81	71	73	63	63	63
3	दुभत्या म्हशी	--"	उ.ना.	उ.ना.	81	71	73	63	2	2
4	शेळ्या व मेंढ्या	--"	उ.ना.	उ.ना.	351	407	385	417	431	431
5	कोंबड्या व तत्सम पक्षी	--"	154	उ.ना.	2238	249	291	354	0.3	0.3
आठ	मत्स्य व्यवसाय									
1	एकूण मत्स्य उत्पादन	मे. टन	उ.ना.	उ.ना.	990	2220	6934	6238	6656	6760
2	मच्छीमार सहकारी संस्था	संख्या	उ.ना.	उ.ना.	उ.ना.	उ.ना.	101	105	110	118
3	संस्थातील सभासद	संख्या	उ.ना.	उ.ना.	उ.ना.	उ.ना.	उ.ना.	4509	4755	4981
नऊ	सहकार क्षेत्र									
1	संस्था									
1.1	कृषि पतसंस्था	संख्या	566	575	578	576	572	572	572	572
1.2	बिगर कृषि पतसंस्था	संख्या	82	139	360	744	362	388	403	427
1.3	उत्पादक संस्था	संख्या	उ.ना.	उ.ना.	399	506	469	502	557	633
1.4	पणन संस्था	संख्या	उ.ना.	उ.ना.	14	15	37	24	25	25
1.5	सामाजिक सेवा संस्था	संख्या	उ.ना.	उ.ना.	227	338	346	514	676	774
2	सभासद									
2.1	कृषि पतसंस्था	संख्या	56681	12978	184142	251676	317487	333061	333061	346881
2.2	बिगर कृषि पतसंस्था	संख्या	8100	149987	24826	16792	236692	444214	444214	522959
2.3	उत्पादक संस्था	संख्या	उ.ना.	उ.ना.	55056	81597	122674	94014	94014	-
2.4	पणन संस्था	संख्या	उ.ना.	उ.ना.	18058	28469	39252	36346	36346	38089
2.5	सामाजिक सेवा संस्था	संख्या	उ.ना.	उ.ना.	19359	30135	44891	49866	49866	-
3	खेळते भांडवल									
3.1	कृषि पतसंस्था	लाख रुपये	17888	83366	107200	2786662	153637	17415	17415	22785
3.2	बिगर कृषि पतसंस्था	लाख रुपये	27858	10282	111500	1097966	65359	220343	220343	134503
3.3	उत्पादक संस्था	लाख रुपये	उ.ना.	उ.ना.	769	3262	20535	11590	11590	-
3.4	पणन संस्था	लाख रुपये	उ.ना.	उ.ना.	326	444	654	861	861	36
3.5	सामाजिक सेवा संस्था	लाख रुपये	उ.ना.	उ.ना.	200	468	660	924	924	-
4	दिलेली कर्जे									
4.1	शेती पतसंस्था	लाख रुपये	12487	33918	111473	395378	634799	14423	14423	13295

तक्ता क्रमांक - 1.1

नियडक निर्देशक

जिल्हा - बुलडाणा

संदर्भ कालावधी 1960 ते 2007

अनु.	जाब	परिमाण	संदर्भ वर्षे							
			1960-61	1970-71	1980-81	1990-91	2000-01	2004-05	2005-06	2006-07
(1)	(2)	(3)	(4)	(5)	(6)	(7)	(8)	(10)	(11)	
4.2	बिगर शेती पतसंस्था	लाख रुपये	-	-	-	1403717	27796011	98404	98405	41368
4.3	उत्पादक संस्था	लाख रुपये	-	-	-	-	-	-	-	-
4.4	पणन संस्था	लाख रुपये	-	-	-	-	-	-	-	-
4.5	सामाजिक सेवा संस्था	लाख रुपये	-	-	-	-	-	-	-	-
दहा विजेचा वापर										
1	घरगुती	हजार कि.वॅ.तास	1151	3056	9883	45905	121330	181450	120772	107310
2	वाणिज्यिक	हजार कि.वॅ.तास	992	1802	3365	7905	16200	21210	20281	17210
3	औद्योगिक	हजार कि.वॅ.तास	4202	10714	10492	24706	206133	34017	105676	158940
4	कृषि	हजार कि.वॅ.तास	481	-	11476	12656	128298	180615	220785	310780
5	इतर	हजार कि.वॅ.तास	-	7742	1265	99725	4863	158928	88950	83840
6	एकूण	हजार कि.वॅ.तास	7746	24175	38483	174861	483299	584485	564383	685700
7	विद्युतीकरण झालेली गावे	संख्या	27	379	1010	1365	1388	1398	1398	1398
बारा वाहतूक व दळणवळण										
1	रस्त्याची एकूण लांबी	कि.मी.	589	1927	3235	3735	4229	4644	4709	4807
2	दर 100 चौ.कि.मी. क्षेत्रामागे रस्त्याची लांबी	कि.मी.	9.56	19.7	35.62	38.66	43.77	48.06	48.74	49.75
3	दरलाख लोकसंख्ये मागे रस्त्याची लांबी,	कि.मी.	63	181	240	248	211	208	210.97	215.32
4	एकूण मालवाहतूक वाहने	संख्या	342	470	3096	3940	13187	16027	13501	13108
5	एकूण प्रवासी वाहने	संख्या	836	1064	7360	22036	34184	96777	106310	121273
6	रेल्वे मार्गाची एकूण लांबी	कि.मी.	82	82	82	105.84	105.84	105.84	105.84	105.84
7	डाक कार्यालये	संख्या	244	287	321	335	351	355	355	353
8	तार कार्यालये	संख्या	13	114	148	139	161	161	159	159
9	दूरध्वनी	संख्या	538	925	1716	5129	21973	58273	70165	63608
बारा नोंदणीकृत कारखाने व रोजगार										
1	चालू कारखाने	संख्या	60	64	90	209	242	328	328	364
2	कामगारांची दैनिक उपस्थिती	संख्या	4152	4190	6506	6032	5388	9915	9915	6802

तक्ता क्रमांक - 1.1
नियुक्त निर्देशक

संदर्भ कालावधी - 1960 ते 2007

जिल्हा - बुलडाणा

अनु.	जाव	परिमाण	संदर्भ वर्ष							
			1960-61	1970-71	1980-81	1990-91	2000-01	2004-05	2005 - 06	2006 - 07
(1)	(2)	(3)	(4)	(5)	(6)	(7)	(8)	(9)	(10)	(11)
तेरा शिक्षण										
1 प्राथमिक										
1.1	संस्था	संख्या	1029	1212	1041	1433	1483	1543	1543	1563
1.2	विद्यार्थी	हजारात	88	142	190	259	305	284	284	283
1.3	शिक्षक	हजारात	2	2	5	6	8	8	8	8
1.4	प्रति शिक्षक विद्यार्थी	संख्या	-	-	-	-	42	36	36	35
2 माध्यमिक व उच्च माध्यमिक										
2.1	संस्था	संख्या	70	132	152	211	300	408	408	417
2.2	विद्यार्थी	हजारात	22	44	66	121	196	229	229	229
2.3	शिक्षक	हजारात	1	2	2	4	5	5	5	6
2.4	प्रति शिक्षक विद्यार्थी	संख्या	-	-	-	-	40	48	48	38
3 महाविद्यालये										
3.1	संस्था	संख्या	2	10	12	12	30	14	14	14
3.2	विद्यार्थी	हजारात	7	5	4	11	12	5	5	5
3.3	शिक्षक	हजारात	उ.ना.	160	204	उ.ना.	102	0.1	0.1	0.1
3.4	प्रति शिक्षक विद्यार्थी	संख्या	-	-	-	-	35	58	58	58
चौदा सार्वजनिक आरोग्य										
1	दवाखाने	संख्या	9	94	96	77	81	81	70	70
2	रुग्णालये	संख्या	15	10	13	14	14	18	20	20
3	प्राथमिक आरोग्य केंद्रे	संख्या	उ.ना.	12	13	46	52	52	52	52
4	प्राथमिक आरोग्य उपकेंद्रे	संख्या	उ.ना.	उ.ना.	उ.ना.	उ.ना.	271	278	278	278
5	खाटा	संख्या	230	567	655	1304	1298	1298	1298	1038
6	दर लाख लोकसंख्येमागे खाटा	संख्या	26	53	52	86	58	58	58	58
पंधरा संकीर्ण										
1	बँक शाखा	संख्या	26	53	120	219	226	223	223	223
2	दूरदर्शन केबल चालक	संख्या	-	-	-	-	-	236	236	236
3	दूरदर्शन केबल धारक	संख्या	-	-	-	-	-	25912	25912	25912
4	गोवर गॅस संयंत्रे	संख्या	-	-	-	-	-	-	-	-

आधार :- जिल्हा सांख्यिकी कार्यालय, बुलडाणा

लोकसंख्या विषयक निवडक आकडेवारी

अ. क्र.	बाब/ तहसील	ग्रामीण/ नागरी	क्षेत्र चौ.कि.मी.	लोकसंख्या			कुटुंबांची संख्या	लोकसंख्येची घनता	सी-पुरुष प्रमाण
				एकूण	पुरुष	स्त्रिया			
(1)	(2)	(3)	(4)	(5)	(6)	(7)	(8)	(9)	(10)
1	जळगाव जामोद	एकूण	647.00	136776	69864	66912	26857	211	958
		ग्रामीण	643.00	110494	56259	54235	22219	172	964
		नागरी	4.00	26282	13605	12677	4638	6571	932
2	संग्रामपूर	एकूण	510.00	120645	61853	58792	23952	237	951
		ग्रामीण	510.00	120645	61853	58792	23952	237	951
		नागरी	0.00	0	0	0	0	0	0
3	शेगांव	एकूण	606.00	150699	77817	72882	29939	249	937
		ग्रामीण	600.00	98276	50741	47535	20388	164	937
		नागरी	6.00	52423	27076	25347	9551	8737	936
4	नांदुर	एकूण	504.00	149270	76523	72747	29809	296	951
		ग्रामीण	501.00	111801	57423	54378	23098	223	947
		नागरी	3.00	37469	19100	18369	6711	12490	962
5	मलकापूर	एकूण	463.00	158186	81564	76622	31137	342	939
		ग्रामीण	458.00	97174	50166	47008	20620	212	937
		नागरी	5.00	61012	31398	29614	10517	12202	943
6	मोताळा	एकूण	761.00	143743	73554	70189	29419	189	954
		ग्रामीण	761.00	143743	73554	70189	29419	189	954
		नागरी	0.00	0	0	0	0	0	0
7	खामगांव	एकूण	1166.00	266675	137522	129153	52028	229	939
		ग्रामीण	1153.00	177988	91589	86399	35944	154	943
		नागरी	13.00	88687	45933	42754	16084	6822	931
8	मेढकर	एकूण	1131.00	229626	118890	110736	45902	203	931
		ग्रामीण	1125.00	191911	99418	92493	38811	171	930
		नागरी	6.00	37715	19472	18243	7091	6286	937

लोकसंख्या विषयक निवडक आकडेवारी

अ. क्र.	ठास/ तहसील	ग्रामीण/ नागरी	क्षेत्र चौ.कि.मी.	लोकसंख्या			कुटुंबांची संख्या	लोकसंख्येची घनता	स्त्री पुरुष प्रमाण
				एकूण	पुरुष	स्त्रिया			
(1)	(2)	(3)	(4)	(5)	(6)	(7)	(8)	(9)	(10)
9	चिखली	एकूण	797.00	247101	127008	120093	50152	310	946
		ग्रामीण	789.00	198673	101711	96962	40970	252	953
		नागरी	8.00	48428	25297	23131	9182	6054	914
10	बुलडाणा	एकूण	788.00	247054	126573	120481	48967	314	952
		ग्रामीण	777.00	184082	93846	90236	36434	237	962
		नागरी	11.00	62972	32727	30245	12533	5725	921
11	देऊळगांवराजा	एकूण	833.00	106126	54450	51676	20879	127	949
		ग्रामीण	826.00	81754	41817	39937	16373	99	955
		नागरी	7.00	24372	12633	11739	4506	3482	929
12	सिंदखेडराजा	एकूण	782.00	149869	77092	72777	30875	192	944
		ग्रामीण	779.00	135928	69763	66165	28107	174	948
		नागरी	3.00	13941	7329	6612	2768	4647	902
13	लोणार	एकूण	573.00	126710	64693	62017	25718	188	959
		ग्रामीण	672.00	106628	54305	52323	22076	159	964
		नागरी	1.00	20082	10388	9694	3642	20082	933
	एकूण जिल्हा	एकूण	9661.00	2232480	1147403	1085077	445634	231	946
		ग्रामीण	9594.00	1759097	902445	856652	358411	183	949
		नागरी	67.00	473383	244958	228425	87223	7397	933

लोकसंख्या विषयक निम्नलिखित आकडेवारी

अ. क्र.	वाच/ तहसील	ग्रामीण/ नागरी	गावांची संख्या	शहरांची संख्या	साक्षरता (%)			मागासवर्गीय लोकसंख्या (%)		प्रक्षिप्त लोकसंख्या (1 मार्च 2005)
					एकूण	पुरुष	स्त्रिया	अनुसूचित जाती	अनुसूचित जमाती	
(1)	(2)	(3)	(11)	(12)	(13)	(14)	(15)	(16)	(17)	(18)
1	जळगाव जामोद	एकूण	114	1	71.0	80.3	61.3	5.80	12.50	143858
		ग्रामीण	114	0	69.0	78.8	58.8	6.00	15.00	उ. ना.
		नागरी	0	1	79.3	86.3	71.7	4.90	1.90	उ. ना.
2	संग्रामपूर	एकूण	122	0	72.0	81.4	62.2	6.00	15.10	126887
		ग्रामीण	122	0	72.0	81.4	62.2	6.00	15.10	उ. ना.
		नागरी	0	0	0.0	0.0	0.0	0.00	0.00	उ. ना.
3	शेंगाव	एकूण	95	1	80.0	89.1	70.2	6.30	4.20	156699
		ग्रामीण	95	0	77.6	87.7	66.7	5.70	4.50	उ. ना.
		नागरी	0	1	84.4	91.6	76.8	7.50	3.50	उ. ना.
4	नांदुरा	एकूण	104	1	78.0	87.9	67.6	5.60	5.00	153420
		ग्रामीण	104	0	77.3	87.9	66.1	5.80	6.20	उ. ना.
		नागरी	0	1	78.0	87.9	67.6	5.30	1.60	उ. ना.
5	मलकापूर	एकूण	72	1	79.6	88.8	70.0	7.00	5.30	164325
		ग्रामीण	72	0	78.7	89.1	67.6	7.50	8.20	उ. ना.
		नागरी	0	1	81.2	88.2	73.8	6.00	0.70	उ. ना.
6	मोराळा	एकूण	123	0	73.9	86.3	61.0	8.00	8.10	146609
		ग्रामीण	123	0	73.9	86.3	61.0	8.00	8.10	उ. ना.
		नागरी	0	0	0.0	0.0	0.0	0.00	0.00	उ. ना.
7	खामगाव	एकूण	135	1	80.0	88.9	70.6	6.20	3.70	279093
		ग्रामीण	135	0	76.0	86.4	65.0	5.50	4.80	उ. ना.
		नागरी	0	1	87.9	93.8	81.6	7.50	1.50	उ. ना.
8	मेहकर	एकूण	160	1	73.0	85.7	59.3	19.40	4.60	234853
		ग्रामीण	160	0	71.8	85.1	57.5	19.90	5.30	उ. ना.
		नागरी	0	1	79.0	88.9	68.6	16.60	1.50	उ. ना.

अ. क्र.	ता. तहसील	ग्रामीण/नागरी	गावांची संख्या	शहरांची संख्या	साक्षरता (%)			भागासवर्गीय लोकसंख्या (%)		प्रक्षेपित लोकसंख्या (1 मार्च 2005)
					एकूण	पुरुष	स्त्रिया	अनुसूचित जाती	अनुसूचित जमाती	
(1)	(2)	(3)	(11)	(12)	(13)	(14)	(15)	(16)	(17)	(18)
9	त्रिखली	एकूण	142	1	77.2	89.1	64.6	13.30	2.80	288240
		ग्रामीण	142	0	75.1	88.0	61.7	13.50	3.30	उ. ना.
		नागरी	0	1	85.4	93.4	76.8	12.40	1.20	उ. ना.
10	बुलडाणा	एकूण	97	1	78.2	89.4	66.5	16.50	4.80	256434
		ग्रामीण	97	0	74.9	87.8	61.5	16.60	5.50	उ. ना.
		नागरी	0	1	87.7	93.9	81.1	16.50	2.70	उ. ना.
11	देऊळगांवराजा	एकूण	66	1	75.4	88.4	61.9	12.20	0.60	92353
		ग्रामीण	66	0	73.2	87.1	58.8	13.30	0.40	उ. ना.
		नागरी	0	1	82.8	92.4	72.6	8.40	1.00	उ. ना.
12	सिंदखेडराजा	एकूण	113	1	75.4	88.4	61.9	13.30	0.80	151277
		ग्रामीण	113	0	70.1	84.7	54.8	13.30	0.70	उ. ना.
		नागरी	0	1	73.6	86.0	60.3	13.10	1.60	उ. ना.
13	लोणार	एकूण	90	1	69.6	83.8	54.9	14.50	3.90	128474
		ग्रामीण	90	0	67.9	82.9	52.6	15.50	3.40	उ. ना.
		नागरी	0	1	78.3	88.5	67.6	9.10	6.40	उ. ना.
	एकूण जिल्हा	एकूण	1433	11	75.8	86.90	64.1	10.82	5.15	2322522
		ग्रामीण	1433	0	76.4	61.9	38.1	11.12	6.02	1824 हजार
		नागरी	0	11	83.6	57.0	43.0	9.68	1.94	498 हजार

आधार - भारताची जनगणना.

जनगणना वर्ष	ग्रामीण/नागरी	लोकसंख्या			दशवार्षिक वृद्धीदर	वार्षिक चक्रवाढ वृद्धीदर
		एकूण	पुरुष	स्त्रिया		
(1)	(2)	(3)	(4)	(5)	(6)	(7)
1951	एकूण	870	439	431	6.01	-
	ग्रामीण	727	365	362	3.48	-
	नागरी	143	74	69	22.17	-
1961	एकूण	1060	541	519	21.84	1.98
	ग्रामीण	885	449	436	21.73	1.97
	नागरी	175	92	83	22.38	2.02
1971	एकूण	1263	647	616	19.15	1.86
	ग्रामीण	1041	530	511	17.63	1.80
	नागरी	222	117	105	26.86	2.20
1981	एकूण	1509	771	738	19.48	1.84
	ग्रामीण	1230	626	604	18.16	1.75
	नागरी	279	145	134	25.68	2.23
1991	एकूण	1886	966	920	24.98	1.93
	ग्रामीण	1498	765	733	21.79	1.81
	नागरी	388	201	187	39.07	2.50
2001	एकूण	2232	1147	1085	18.35	1.88
	ग्रामीण	1759	902	857	17.42	1.77
	नागरी	473	245	228	21.91	2.39
2011 प्रक्षेपित	एकूण	2429	-	-	8.83	1.71
	ग्रामीण	1898	-	-	7.90	1.60
	नागरी	531	-	-	12.26	2.19

तक्ता क्रमांक - 2.3

शहरांची वर्गवारी आणि त्यांची लोकसंख्या

जिल्हा :- बुलडाणा

संदर्भ वर्ष : 2001

अ. क्र.	शहराचे नाव	शहराचे वर्गीकरण	लोकसंख्या			लोकसंख्या वाढीचा दशवार्षिक वृद्धीदर
			एकूण	पुरुष	स्त्रिया	
(1)	(2)	(3)	(4)	(5)	(6)	(7)
1	जळगांव जामोद	क वर्ग न.पा.	26282	13605	12677	17.62
2	शेगांव	ब वर्ग न.पा.	52423	27076	25347	23.37
3	नादूरा	क वर्ग न.पा.	37469	19100	18369	17.70
4	मलकापूर	ब वर्ग न.पा.	61012	31398	29614	18.91
5	खामगांव	ब वर्ग न.पा.	88687	45933	42754	20.35
6	मेहकर	क वर्ग न.पा.	37715	19472	18243	27.65
7	चिखली	ब वर्ग न.पा.	48428	25297	23131	27.91
8	बुलडाणा	ब वर्ग न.पा.	62972	32727	30245	19.34
9	देउळगांव राजा	क वर्ग न.पा.	24372	12633	11739	29.00
10	सिंदखेड राजा	क वर्ग न.पा.	13941	7329	6612	20.27
11	लोणार	क वर्ग न.पा.	20082	10388	9694	25.50
एकूण नागरी			473383	244958	228425	21.90

आधार - भारताची जनगणना.

तक्ता क्रमांक - 2.4

मुख्य व सीमांतिक काम करणा-यांचे उद्योग गटनिहाय वर्गीकरण

जिल्हा - बुलडाणा

संदर्भ वर्ष : 2001

अ. क्र.	काम करणा-यांचे क्षेत्र	एकूण	ग्रामीण	नागरी
1	2	3	4	5
मुख्य काम करणारे				
1	शेतकरी	325895	316377	9518
2	शेतमजूर	400535	378324	22211
3	वस्तुनिर्माण प्रक्रिया, सेवा व दुरुस्त्या इ. घरगुती उद्योगात काम करणारे	10727	8519	2208
4	इतर काम करणारे	171640	76677	94963
5	एकूण मुख्य काम करणारे	908797	779897	128900
सीमांतिक काम करणारे				
6	शेतकरी	27766	26991	775
7	शेतमजूर	64628	58261	6367
8	वस्तुनिर्माण प्रक्रिया, सेवा व दुरुस्त्या इ. घरगुती उद्योगात काम करणारे	2977	2046	931
9	इतर काम करणारे	11847	6131	5716
10	एकूण सीमांतिक काम करणारे	107218	93429	13789
काम करणा-यांचे वर्गीकरण				
11	एकूण काम करणारे	1016015	873326	142689
12	काम करणा-यांची एकूण लोकसंख्येशी टक्केवारी	45.51	49.65	30.14
13	एकूण काम न करणारे	1216465	885771	330694
14	काम न करणा-यांची एकूण लोकसंख्येशी टक्केवारी	54.49	50.35	69.86
15	जिल्ह्याची एकूण लोकसंख्या	2232480	1759097	473383

आधार - भारताची जनगणना

तक्ता क्रमांक - 2.5

धर्म व वयोगटानुसार लोकसंख्या

जिल्हा - बुलडाणा

(आकडे शंभरात)

वर्ष - 1991

अ.क्र.	बाब	एकूण	ग्रामीण	नगरी
(1)	(2)	(3)	(4)	(5)
धर्मानुसार:				
1	बौद्ध	2569	2266	303
2	ख्रिश्चन	13	4	9
3	हिंदू	13959	11413	2546
4	जैन	100	35	65
5	मुस्लिम	2203	1252	951
6	शीख	7	2	5
7	इतर	8	6	2
	सर्व धर्म (एकूण)	18863	14980	3883
वयोगटानुसार (वर्ष)				
1	0 - 6	3623	2933	690
2	7 - 14	3648	2893	755
3	15 - 19	1648	1244	404
4	20 - 24	1533	1180	353
5	25 - 29	1440	1140	300
6	30 - 34	1255	995	260
7	35 - 39	1146	901	245
8	40 - 49	1758	1399	359
9	50 - 59	1315	1077	238
10	60 वर्षांवरील	1418	1157	261
11	वय अनिर्देशित	79	61	18
	सर्व वयोगट (एकूण)	18863	14980	3883

टिप :- आकडे पुर्णकात केल्याने बेरीज जुळेलच असे नाही.

आधार - भारताची जनगणना

तक्ता क्रमांक - 2.6
द्वारिद्वय रेवेखालील ग्रामीण कुटुंबे

जिल्हा : बुलडाणा

संवत्स - 1998.

अ. क्र.	तालुका	ग्रामीण कुटुंबांची एकूण संख्या	द्वारिद्वय रेवेखालील ग्रामीण कुटुंबे												द्वारिद्वय रेवे-खालील एकूण कुटुंबांची संख्या	द्वारिद्वय रेवे-खालील कुटुंबांची टक्के वारी
			अनुसूचित जाती			अनुसूचित जमाती			इतर			एकूण				
			शेतकरी	शेतमजूर	इतर	शेतकरी	शेतमजूर	इतर	शेतकरी	शेतमजूर	इतर	शेतकरी	शेतमजूर	इतर		
(1)	(2)	(3)	(4)	(5)	(6)	(7)	(8)	(9)	(10)	(11)	(12)	(13)	(14)	(15)	(16)	(17)
1	जळगाव जाधोद	24503	उ.ना.	उ.ना.	2643	उ.ना.	उ.ना.	1784	उ.ना.	उ.ना.	7712	3094	8381	664	12139	50.00
2	संगमपूर	18375	उ.ना.	उ.ना.	2826	उ.ना.	उ.ना.	2300	उ.ना.	उ.ना.	7017	4291	7100	752	12143	66.00
3	सोगांव	19496	उ.ना.	उ.ना.	3517	उ.ना.	उ.ना.	475	उ.ना.	उ.ना.	5566	2924	6181	453	9558	49.00
4	नांदुरा	23464	उ.ना.	उ.ना.	3738	उ.ना.	उ.ना.	832	उ.ना.	उ.ना.	9363	5111	7854	938	13903	59.00
5	मलकापूर	20990	उ.ना.	उ.ना.	1992	उ.ना.	उ.ना.	204	उ.ना.	उ.ना.	3867	1548	4013	502	6063	29.00
6	नोरोळा	29717	उ.ना.	उ.ना.	3839	उ.ना.	उ.ना.	1195	उ.ना.	उ.ना.	10022	4744	7855	2457	15056	51.00
7	खायगाव	36260	उ.ना.	उ.ना.	3250	उ.ना.	उ.ना.	810	उ.ना.	उ.ना.	8307	2860	3890	5617	12367	34.00
8	महंकर	41212	उ.ना.	उ.ना.	4223	उ.ना.	उ.ना.	1152	उ.ना.	उ.ना.	6889	2234	8914	1116	12264	30.00
9	चिखली	27759	उ.ना.	उ.ना.	2598	उ.ना.	उ.ना.	221	उ.ना.	उ.ना.	4189	1013	4244	1751	7008	25.00
10	बुलडाणा	35437	उ.ना.	उ.ना.	4383	उ.ना.	उ.ना.	936	उ.ना.	उ.ना.	10634	4683	10692	578	15953	45.00
11	वेठळगाव राजा	31357	उ.ना.	उ.ना.	3904	उ.ना.	उ.ना.	200	उ.ना.	उ.ना.	6461	2853	5412	2360	10623	34.00
12	सिद्धखेड राजा	28029	उ.ना.	उ.ना.	3498	उ.ना.	उ.ना.	371	उ.ना.	उ.ना.	5621	2942	3368	3180	9490	34.00
13	लोणार	25050	उ.ना.	उ.ना.	3826	उ.ना.	उ.ना.	550	उ.ना.	उ.ना.	9614	5977	6343	1670	13990	56.00
एकूण		361639	उ.ना.	उ.ना.	44237	उ.ना.	उ.ना.	11090	उ.ना.	उ.ना.	95262	44274	94247	22038	150559	41.63

आधार:- प्रकल्प अधिकारी, जिल्हा ग्रामीण विकास यंत्रणा.

टिप :- अनुसूचित जाती जमाती अंतर्गत शेतकरी व शेतमजूर यांची संख्या जिल्हा ग्रामीण विकास यंत्रणेकडे उपलब्ध नाही परंतु एकूण शेतकरी व शेत मजूर यांची संख्या यंत्रणेकडे उपलब्ध आहे. करीताना क्र. 13, 14 मध्ये शेतकरी व शेतमजुरांची एकूण संख्या दिलेली आहे.

तक्ता क्रमांक - 3.1

क्षेत्रवार जिल्हा उत्पन्न व दरडोई जिल्हा उत्पन्न - चालू किंमतीनुसार

जिल्हा - बुलडाणा

संदर्भ वर्ष : 2004-05 व 2005-06

(लाखात रु.)

अ. क्र.	क्षेत्र	वर्ष 2004-05		वर्ष 2005-06	
		स्थूल जिल्हा उत्पन्न	निष्कळ जिल्हा उत्पन्न	स्थूल जिल्हा उत्पन्न	निष्कळ जिल्हा उत्पन्न
(1)	(2)	(3)	(4)	(5)	(6)
1.1	कृषी	70081	66735	86634	82498
1.2	वन संवर्धन	5073	4969	5625	5510
1.3	मासेमारी	2874	2552	3203	2844
1.4	खाण व दगड खाणकाम	284	241	230	195
प्राथमिक क्षेत्र एकूण		78312	74497	95692	91047
2.1	नोंदणीकृत उद्योग	11923	9343	14811	11606
2.2	अनोंदणीकृत उद्योग	13857	10012	15151	10947
2.3	बांधकाम	26480	25857	32451	31689
2.4	बीज, गॅस व पाणीपुरवठा	6345	3929	6846	4239
द्वितीय क्षेत्र एकूण		58605	49141	69259	58481
3.1	रेल्वे	1286	960	1452	1086
3.2	परिवहन, साठवणूक	17631	14074	20932	16709
3.3	दळणवळण	11230	9084	12979	10498
3.4	व्यापार व उपाहारगृहे	87385	85052	100960	98265
3.5	बँका व विमा उद्योग	44251	42362	49938	47806
3.6	व्यवसाय सेवा	58189	52924	60631	55145
3.7	सार्वजनिक प्रशासन	21323	18454	24574	21268
3.8	इतर सेवा	43552	39966	47454	43546
तृतीय क्षेत्र एकूण		284847	262876	318920	294323
एकूण जिल्हा उत्पन्न		421764	386514	483871	443851
दरडोई जिल्हा उत्पन्न(रु)		18058	16549	20469	18776
एकूण राज्य उत्पन्न		37883889	33825401	43241313	38624067
दरडोई राज्य उत्पन्न (रु)		36936	32979	41514	37081
एकूण जिल्हा उत्पन्नाची राज्य उत्पन्नाशी टक्केवारी		1.11	1.14	1.12	1.15

आधार - अर्थ व सांख्यिकी संचालनालय, मुंबई

तक्ता क्रमांक - 3.2

क्षेत्रवार जिल्हा उत्पन्न व दरडोई जिल्हा उत्पन्न - स्थिर किमतीनुसार (1999-00)

जिल्हा - बुलडाणा

संदर्भ वर्ष : 2004-05 व 2005-06

(लाखात रु.)

अ. क्र.	क्षेत्र	वर्ष 2004-05		वर्ष 2005-06	
		स्थूल जिल्हा उत्पन्न	स्थूल जिल्हा उत्पन्न	स्थूल जिल्हा उत्पन्न	स्थूल जिल्हा उत्पन्न
(1)	(2)	(3)	(4)	(5)	(6)
1.1	कृषी	60961	58163	70550	67312
1.2	वन संवर्धन	2451	2386	2463	2399
1.3	मासेमारी	1868	1629	1993	1738
1.4	खाण व दगड खाणकाम	264	223	302	255
प्राथमिक क्षेत्र एकूण		65544	62401	75308	71704
2.1	नोंदणीकृत उद्योग	10087	7787	11708	9038
2.2	अनोंदणीकृत उद्योग	11422	8403	12097	8899
2.3	बांधकाम	19307	18765	21823	21210
2.4	बीज, गॅस व पाणीपुरवठा	7015	4637	6973	4609
द्वितीय क्षेत्र एकूण		47831	39592	52601	43756
3.1	रेल्वे	1121	894	1215	973
3.2	परिवहन, साठवणूक	14611	11688	15848	12677
3.3	दळणवळण	14793	12740	16319	14054
3.4	व्यापार व उपाहारगृहे	70247	68356	77751	75658
3.5	बँका व विमा उद्योग	37770	36249	40952	39303
3.6	व्यवसाय सेवा	41976	38033	43671	39569
3.7	सार्वजनिक प्रशासन	16867	14452	19145	16403
3.8	इतर सेवा	35445	32513	37685	34568
तृतीय क्षेत्र एकूण		232830	214925	252586	233205
एकूण जिल्हा उत्पन्न		346205	316918	380495	348665
दरडोई जिल्हा उत्पन्न (रु)		14823	13569	16096	14749
एकूण राज्य उत्पन्न		31083689	27733929	33912198	30295239
दरडोई राज्य उत्पन्न (रु)		30306	27040	32587	29085
एकूण जिल्हा उत्पन्नाची एकूण राज्य उत्पन्नाशी टक्केवारी		1.11	1.14	1.12	1.15

आधार - अर्थ व सांख्यिकी संचालनालय, मुंबई

निवडक कृषि मालाच्या सरासरी घाऊक किंमती.

अ. क्र.	कृषि मालाचे नांव	कृषि मालाचा वाण	मासिक सरासरी घाऊक किंमती (प्रति क्विंटल मूल्य रुपये)							
			एप्रिल	मे	जून	जुलै	ऑगस्ट	सप्टेंबर	ऑक्टोबर	नोव्हेंबर
(1)	(2)	(3)	(4)	(5)	(6)	(7)	(8)	(9)	(10)	(11)
1	गहू	संकरित	840	871	1000	725	910	1010	980	1000
2	बाजरी	संकरित	530	625	640	610	570	650	750	600
3	हरभरा	संकरित	1900	2000	2152	2127	2190	2665	2880	2500
4	तूर	गावरान	1800	1800	1730	1787	1700	1700	1600	1630
5	उडीद	संकरित	2500	3300	2919	2626	2160	3340	3200	2940
6	गूळ	संकरित	0	0	0	0	0	0	0	0
7	ज्वारी	संकरित	530	585	595	581	570	560	560	590
8	मूग	चिनई	3400	3410	3425	2519	2519	2200	2345	2970
9	भुईमूग	एचबी	1350	1380	1488	1813	1725	1827	1400	1791
10	कांदे	संकरित	250	216	300	375	290	380	400	380
11	खुरसणी	गावरान	2700	2900	2500	2746	2800	2645	2400	1800
12	कापूस	लक्ष्मी 510	0	0	0	0	0	0	0	0

निवडक कृषि मालाच्या सरासरी घाऊक किंमती.

अ. क्र.	कृषि मालाचे नाव	कृषि मालाचा वाण	मासिक सरासरी घाऊक किंमती (प्रति क्विंटल मूल्य रुपये)					
			डिसेंबर	जानेवारी	फेब्रुवारी	मार्च	वर्षाची सरासरी	मागील वर्षाची सरासरी
(1)	(2)	(3)	(12)	(13)	(14)	(15)	(16)	(17)
1	गहू	संकरित	1130	1220	1000	1070	980	831
2	बाजरी	संकरित	580	600	640	708	625	600
3	हरभरा	संकरित	2350	2390	2300	2200	2305	1724
4	तूर	गावरान	1750	2100	2170	2057	1819	1803
5	उडीद	संकरित	2550	2710	2766	2766	2815	2174
6	गूळ	संकरित	0	0	0	0	0	0
7	ज्वारी	संकरित	550	670	670	700	597	518
8	मूग	चिनई	2760	2830	2766	2800	2829	2390
9	भुईमूग	एचबी	1700	1630	1674	1668	1621	1590
10	कांदे	संकरित	400	265	435	425	343	364
11	खुरसणी	गावरान	4993	3950	4025	3825	3107	2352
12	कापूस	लक्ष्मी 510	0	0	0	0	0	0

आधार- कृषि उत्पन्न बाजार समित्या, जिल्हा बुलडाणा.

जिल्हा- बुलडाणा

तक्ता क्रमांक - 4.2

(रुपये)

जिल्हा मुख्यालयातील महत्वाच्या वस्तूंच्या मासिक सरासरी किरकोळ किंमती

अ. क्र.	वस्तूचे नाव व प्रत	परिमाण	जानेवारी 2006	फेब्रुवारी 2006	मार्च 2006	एप्रिल 2006	मे 2006
(1)	(2)	(3)	(4)	(5)	(6)	(7)	(8)
1	तांदूळ	किलो	20.00	20.00	20.00	20.00	20.00
2	गहू	किलो	13.00	13.00	13.00	13.00	16.00
3	गव्हाचे पीठ	किलो	उ.ना.	उ.ना.	उ.ना.	उ.ना.	उ.ना.
4	ज्वारी (संकरित)	किलो	6.00	6.00	6.00	6.00	6.00
5	ज्वारी (देशी)	किलो	12.00	12.00	12.56	12.60	12.15
6	बाजरी	किलो	8.00	8.00	8.00	8.00	8.00
7	काबुली चणा (अखड्या)	किलो	उ.ना.	उ.ना.	उ.ना.	उ.ना.	उ.ना.
8	हरभरा डाळ	किलो	22.00	24.00	24.00	24.00	24.00
9	तूरडाळ	किलो	32.00	32.25	32.00	34.00	33.00
10	मूगडाळ	किलो	26.00	25.00	25.50	27.00	24.36
11	उडीदडाळ	किलो	25.00	25.26	26.00	25.00	26.00
12	मसूरडाळ	किलो	32.00	32.25	33.00	32.00	33.00
13	मटकी	किलो	26.00	26.45	26.45	26.85	26.00
14	पांढरा वाटाणा	किलो	23.00	21.00	23.00	24.00	23.00
15	सावुदाणा	किलो	27.00	26.78	27.00	27.45	28.00
16	शेंगदाणे	किलो	37.00	36.45	36.12	37.00	38.00
17	रत्ना	किलो	13.00	13.25	13.50	13.45	13.46
18	मैदा	किलो	13.45	13.50	13.45	14.00	13.78
19	पोहे	किलो	17.00	18.12	18.45	18.00	18.45
20	साखर	किलो	21.15	21.00	22.00	21.00	20.00
21	गूळ पिवळा	किलो	16.00	17.00	18.00	16.50	17.00
22	गोडेतेल भुईमुगाचे(सुटे)	किलो	60.00	60.00	60.00	60.00	60.00
23	वनस्पती तूप (सुटे)	किलो	53.00	52.00	54.00	54.25	54.56
24	खोबरेंल तेल (सुटे)	100ग्रॅम	8.00	8.15	8.25	8.25	8.25
25	म्हशीचे दूध (सुटे)	लीटर	17.00	17.00	17.00	18.00	17.25
26	म्हशीचे शुध्द तूप	किलो	200.00	200.00	200.00	200.00	200.00

जिल्हा - बुलडाणा

तक्ता क्रमांक - 4.2

(रुपये)

जिल्हा मुख्यालयातील महत्वाच्या वस्तूच्या मासिक सरासरी किरकोळ किंमती

अ. क्र.	वस्तूचे नाव व प्रत	परिमाण	जून 2006	जुलै 2006	ऑगस्ट 2006	सप्टेंबर 2006	ऑक्टोबर 2006
(1)	(2)	(3)	(9)	(10)	(11)	(12)	(13)
1	तांदूळ	किलो	20.00	20.00	20.00	20.00	20.00
2	गहू	किलो	16.00	16.00	16.00	15.60	15.00
3	गव्हाचे पीठ	किलो	उ.ना.	उ.ना.	उ.ना.	उ.ना.	उ.ना.
4	ज्वारी (संकरित)	किलो	6.00	6.00	6.00	6.80	6.80
5	ज्वारी (देशी)	किलो	11.00	11.00	12.00	12.00	14.25
6	बाजरी	किलो	8.00	8.16	8.00	8.50	8.00
7	काबुली चणा (अखळा)	किलो	उ.ना.	उ.ना.	उ.ना.	उ.ना.	उ.ना.
8	हरभरा डाळ	किलो	24.00	24.00	24.00	25.40	24.00
9	तूरडाळ	किलो	32.00	32.50	32.50	35.00	33.00
10	मूगडाळ	किलो	26.00	26.50	32.00	33.00	29.00
11	उडीदडाळ	किलो	25.00	25.25	24.76	26.00	26.15
12	मसूरडाळ	किलो	33.75	32.00	32.85	33.00	30.00
13	मटकी	किलो	27.00	26.00	28.00	26.45	26.45
14	पांढरा वाटाणा	किलो	24.00	21.00	23.00	20.00	17.00
15	साबुदाणा	किलो	27.00	28.00	26.00	27.46	27.00
16	शेंगदाणे	किलो	37.00	36.50	38.00	38.00	38.00
17	रवा	किलो	13.45	13.80	13.80	14.00	14.00
18	मैदा	किलो	14.00	14.15	14.56	14.12	14.00
19	पोहे	किलो	19.00	18.75	18.56	18.25	19.00
20	साखर	किलो	20.00	21.00	22.00	21.00	21.00
21	गूळ पिचळा	किलो	17.50	17.50	19.00	19.00	20.00
22	गोडतेल भुईमुगाचे(सुटे)	किलो	60.00	60.25	60.79	61.00	62.00
23	वनस्पती तूप (सुटे)	किलो	54.00	52.00	50.00	51.00	47.00
24	खोबरेल तेल (सुटे)	100ग्रॅम	8.00	8.46	8.00	8.00	8.25
25	म्हशीचे दूध (सुटे)	लीटर	18.00	17.00	18.00	18.00	18.00
26	म्हशीचे शुध्द तूप	किलो	200.00	200.00	200.00	200.00	200.00

जिल्हा:- बुलडाणा

तक्ता क्रमांक - 4.2

(रुपये)

जिल्हा मुख्यालयातील महत्वाच्या वस्तूंच्या मासिक सरासरी किरकोळ किंमती

अ. क्र.	वस्तूचे नाव व प्रत	परिमाण	नोव्हेंबर 2006	डिसेंबर 2006	वर्षाची सरासरी	मागील वर्षाची सरासरी
(1)	(2)	(3)	(14)	(15)	(16)	(17)
1	तांदूळ	किलो	20.00	20.00	20.00	20.00
2	गहू	किलो	15.50	16.60	14.99	13.52
3	गव्हाचे पीठ	किलो	उ.ना.	उ.ना.	उ.ना.	उ.ना.
4	ज्वारी (संकरित)	किलो	6.80	6.80	6.27	6.16
5	ज्वारी (देशी)	किलो	15.50	17.20	12.86	12.81
6	बाजरी	किलो	8.00	8.00	8.06	7.66
7	काबुली चणा (अखब्रा)	किलो	उ.ना.	उ.ना.	उ.ना.	उ.ना.
8	हरभरा डाळ	किलो	24.00	24.00	23.95	22.87
9	तूरडाळ	किलो	30.50	33.00	32.65	31.68
10	मूनाडाळ	किलो	30.00	29.00	27.78	26.79
11	उडीदडाळ	किलो	26.35	26.00	25.56	24.08
12	मसूरडाळ	किलो	31.00	29.00	31.99	29.50
13	मटकी	किलो	26.89	27.00	26.63	25.53
14	पांढरा वाटाणा	किलो	17.00	21.00	21.42	19.00
15	साबुदाणा	किलो	23.00	21.45	26.35	24.38
16	शेंगदाणे	किलो	38.00	38.00	37.34	36.27
17	रवा	किलो	14.15	14.50	13.70	12.50
18	मैदा	किलो	13.00	14.00	13.83	12.67
19	पोहे	किलो	18.00	18.25	18.32	16.46
20	साखर	किलो	21.00	20.00	20.93	19.75
21	गूळ पिवळा	किलो	20.50	20.50	18.21	17.67
22	गोडतेल भुईमुगाचे (सुटे)	किलो	60.00	62.00	60.50	58.92
23	वनस्पती तूप (सुटे)	किलो	50.00	50.00	51.82	49.33
24	खोबरेल तेल (सुटे)	100ग्रॅम	8.50	8.50	8.22	7.83
25	म्हशीचे दूध (सुटे)	लीटर	18.00	18.00	17.60	16.00
26	म्हशीचे शुध्द तूप	किलो	200.00	200.00	200.00	200.00

जिल्हा:- बुलडाणा

तक्ता क्रमांक - 4.2

(रुपये)

जिल्हा मुख्यालयातील महत्वाच्या वस्तूंच्या मासिक सरासरी किरकोळ किंमती

अ. क्र.	वस्तूचे नाव व प्रत	परिमाण	जानेवारी 2006	फेब्रुवारी 2006	मार्च 2006	एप्रिल 2006	मे 2006
(1)	(2)	(3)	(4)	(5)	(6)	(7)	(8)
27	बोकड्यांचे मांस	किलो	120.00	120.00	120.00	120.00	120.00
28	कोंबडी (ब्रायलर) न सोललेली	किलो	60.00	60.00	60.00	60.00	60.00
29	ताजे मासे (स्थानिक)	किलो	70.00	74.00	74.00	78.00	70.00
30	अंडी कोंबडीची (सुधारित)	डझन	24.00	24.00	23.00	24.00	23.00
31	आयोडीनयुक्त मीठ	किलो	उ.ना.	उ.ना.	उ.ना.	उ.ना.	उ.ना.
32	हळद पावडर (सुटी)	100 ग्रॅम	8.00	8.00	8.00	8.00	9.00
33	गरम मसाला पावडर (स्थानिक)	100 ग्रॅम	15.00	17.00	16.78	19.00	18.25
34	बटाटे	किलो	14.00	14.25	15.00	10.00	11.25
35	कावे	किलो	15.00	14.00	15.00	14.00	15.00
36	लसूण	100 ग्रॅम	3.25	4.00	3.75	4.00	3.45
37	केळी (जळगाव)	डझन	12.00	12.00	14.00	12.00	12.00
38	सफरचंद	किलो	60.00	62.00	62.00	62.00	60.00
39	चहापत्ती	किलो	125.00	122.00	125.00	125.00	125.00
40	रॉकेल (खु.बा.)	लीटर	18.00	18.00	18.00	18.00	18.00
41	रॉकेल (स्व.धा.दु.)	लीटर	उ.ना.	उ.ना.	उ.ना.	उ.ना.	उ.ना.
42	पेट्रोल	लीटर	47.83	47.83	47.83	47.83	47.83
43	काडेपेटी	1 नंग	0.50	0.50	0.50	0.50	0.50
44	धुण्याचा साबण	250ग्रॅम	उ.ना.	उ.ना.	उ.ना.	उ.ना.	उ.ना.
45	प्रसाधन साबण	1 वडी	13.00	13.00	13.00	13.00	13.00
46	ब्रेड (स्थानिक)	400 ग्रॅम	12.00	12.00	12.00	12.00	12.00
47	गॅस सिलिंडर (स्वयंपाकाचा)	प्रत्येकी	313.00	313.00	313.00	313.00	313
48	टाल्कम पावडर (पॉन्डस/तत्सम)	100 ग्रॅम	30.00	30.00	30.00	30.00	30.00
49	टुथ पेस्ट (कोलगेट सार्थी/ तत्सम)	100 ग्रॅम	25.45	26.00	25.00	26.00	26.00
50	सोने (स्टॅण्डर्ड)	10 ग्रॅम	उ.ना.	उ.ना.	उ.ना.	उ.ना.	उ.ना.
51	चांदी	10 ग्रॅम	उ.ना.	उ.ना.	उ.ना.	उ.ना.	उ.ना.

जिल्हा:- बुलडाणा

तक्ता क्रमांक - 4.2

(रुपये)

जिल्हा मुख्यालयातील महत्वाच्या वस्तूंच्या मासिक सरासरी किरकोळ किंमती

अ. क्र.	वस्तूचे नाव व प्रत.	परिमाण	जून 2006	जुलै 2006	ऑगस्ट 2006	सप्टेंबर 2006	ऑक्टोबर 2006
(1)	(2)	(3)	(9)	(10)	(11)	(12)	(13)
27	बोकडाचे मांस	किलो	120.00	120.00	120.25	120.45	120.48
28	कॉबडी (ब्रॉयलर) न सोललेली	किलो	62.00	62.00	60.00	60.00	60.00
29	ताजे मासे (स्थानिक)	किलो	75.00	80.00	82.00	80.00	75.00
30	अंडी कॉबडीची (सुधारित)	डझन	23.00	22.00	21.00	23.00	24.00
31	आयोडीनयुक्त मीठ	किलो	उ.ना.	उ.ना.	उ.ना.	उ.ना.	उ.ना.
32	हळद पावडर (सुटी)	100 ग्रॅम	10.00	10.00	9.00	10.00	12.00
33	गरम मसाला पावडर (स्थानिक)	100 ग्रॅम	18.00	19.00	19.25	19.00	16.00
34	बटाटे	किलो	10.00	10.25	12.00	12.00	14.00
35	कावे	किलो	12.00	10.00	12.00	15.00	15.75
36	लसूण	100 ग्रॅम	4.00	3.78	3.58	3.24	3.58
37	केळी (जळगाव)	डझन	11.00	12.00	12.00	12.00	15.00
38	सफरचंद	किलो	68.00	62.00	60.00	48.00	40.00
39	चहापत्ती	किलो	125.00	125.00	125.00	125.00	125.00
40	रॉकेल (खु.बा.)	लीटर	18.00	18.00	18.00	18.00	18.00
41	रॉकेल (स्व.धा.दु.)	लीटर	उ.ना.	उ.ना.	उ.ना.	उ.ना.	उ.ना.
42	पेट्रोल	लीटर	47.83	47.83	47.83	47.83	47.83
43	काडेपेटी	1 नग	0.50	0.50	0.50	0.50	0.50
44	धुण्याचा साबण	250ग्रॅम	उ.ना.	उ.ना.	उ.ना.	उ.ना.	उ.ना.
45	प्रसाधन साबण	1 बडी	13.00	13.00	13.00	13.00	13.00
46	ब्रेड (स्थानिक)	400 ग्रॅम	12.00	12.00	12.00	12.00	12.00
47	गॅस सिलिंडर (स्वयंपाकाचा)	प्रत्येकी	313	313	313	313	313
48	टाल्कम पावडर (बॉन्डस/तत्सम)	100 ग्रॅम	30.00	30.00	30.00	30.00	30.00
49	दुध पेस्ट (कोलगेट सार्थ/ तत्सम)	100 ग्रॅम	26.00	26.00	26.00	26.00	26.00
50	सोने (स्टॅण्डर्ड)	10 ग्रॅम	उ.ना.	उ.ना.	उ.ना.	उ.ना.	उ.ना.
51	चांदी	10 ग्रॅम	उ.ना.	उ.ना.	उ.ना.	उ.ना.	उ.ना.

जिल्हा:- बुलडाणा

तक्ता क्रमांक - 4.2

(रुपये)

जिल्हा मुख्यालयातील महत्वाच्या वस्तूच्या मासिक सरासरी किरकोळ किंमती

अ. क्र.	वस्तूचे नाव व प्रत	परिमाण	नोव्हेंबर 2006	डिसेंबर 2006	वर्षाची सरासरी	मागील वर्षाची सरासरी
(1)	(2)	(3)	(14)	(15)	(16)	(17)
27	बोकडाचे मांस	किलो	120.45	120.25	120.16	102.50
28	कोंबडी (ब्रायलर) न सोललेली	किलो	62.00	62.00	60.67	54.58
29	ताजे मासे (स्थानिक)	किलो	72.00	70.00	75.00	69.53
30	अंडी कोंबडीची (सुधारित)	डझन	23.00	23.00	23.08	20.98
31	आयोडीनयुक्त मीठ	किलो	उ.ना.	उ.ना.	उ.ना.	उ.ना.
32	हळद पावडर (सुटी)	100 ग्रॅम	10.00	9.00	9.25	7.79
33	गरम मसाला पावडर (स्थानिक)	100 ग्रॅम	18.00	17.00	17.69	17.00
34	बटाटे	किलो	14.00	15.00	12.65	10.42
35	कांदे	किलो	18.00	15.00	14.23	9.98
36	लसूण	100 ग्रॅम	3.75	3.45	3.65	3.00
37	केळी (जळगाव)	डझन	15.00	14.00	12.75	10.08
38	सफरचंद	किली	42.00	43.00	55.75	52.08
39	चहापत्ती	किलो	125.00	125.00	124.75	120.00
40	रॉकेल (खु.बा.)	लीटर	18.00	18.00	18.00	15.99
41	रॉकेल (स्व.धा.दु.)	लीटर	उ.ना.	उ.ना.	उ.ना.	उ.ना.
42	पेट्रोल	लीटर	47.83	47.83	47.83	44.14
43	काडेपेटी	1 नग	0.50	0.50	0.50	0.50
44	धुण्याचा साबण	250ग्रॅम	उ.ना.	उ.ना.	उ.ना.	उ.ना.
45	प्रसाधन साबण	1 बडी	13.00	13.00	13.00	13.00
46	ब्रेड (स्थानिक)	400 ग्रॅम	12.00	12.00	12.00	12.00
47	गॅस सिलिंडर (स्वयंपाकाचा)	प्रत्येकी	313	313.00	313.00	304.57
48	टारकम पावडर (पॉन्डस/तारकम)	100 ग्रॅम	30.00	30.00	30.00	28.00
49	दुध पेस्ट (कॉलगेट साधी/ तारकम)	100 ग्रॅम	26.00	26.00	25.87	25.00
50	सोने (स्टॅण्डर्ड)	10 ग्रॅम	उ.ना.	उ.ना.	उ.ना.	उ.ना.
51	चांदी	10 ग्रॅम	उ.ना.	उ.ना.	उ.ना.	उ.ना.

आधार - जिल्हा सांख्यिकी कार्यालय, बुलडाणा.

तक्ता क्रमांक - 4.3

औद्योगिक कामगारांकरिता ग्राहक किंमतीचे निर्देशांक (पायाभूत वर्ष : 1982=100)

जिल्हा : बुलडाणा

केंद्र - अकोला

संदर्भ - 2006-07

अ. क्र.	महिना/ वर्ष	अन्नगट	पान, सुपारी तंबाखू इ.	इंधन व दिवाबत्ती	घरबांधणी	कापड, विछाने व पादत्राणे	संक्रोण	संसाधारण निर्देशांक
1	2	4	5	6	7	8	9	10
1	एप्रिल -06	556	753	558	502	448	600	557
2	मे -06	579	737	560	502	448	600	571
3	जून-06	577	712	560	502	450	622	573
4	जुलै-06	567	729	559	514	450	667	574
5	ऑगस्ट-06	577	743	561	514	450	657	579
6	सप्टेंबर-06	592	734	551	514	450	655	587
7	ऑक्टोबर-06	596	732	561	514	451	655	590
8	नोव्हेंबर-06	604	741	570	514	451	655	596
9	डिसेंबर-06	609	729	570	514	451	655	599
10	जानेवारी-07	613	706	570	521	451	655	602
11	फेब्रुवारी-07	620	717	570	521	446	654	606
12	मार्च-07	594	721	570	521	450	664	591
वार्षिक सरासरी		590.33	729.50	563.33	512.75	449.67	644.92	585.42

आधार:- कामगार आयुक्त यांचे कार्यालय, मुंबई

तक्ता क्रमांक - 4.4
किमतीचे महत्वाचे निर्देशांक

जिल्हा :- बुलडाणा

संदर्भ - 2006-07

अ. क्र.	महिना / वर्ष	अखिल भारतीय घाऊक किमत निर्देशांक (पायाभूत वर्ष 1993-94) @	ग्राहक किमत निर्देशांक							
			औद्योगिक कामगारांसाठी (पायाभूत वर्ष 2001)		महाराष्ट्र (पायाभूत वर्ष 2003)		शेतमजुरांसाठी (पायाभूत वर्ष 1986-87)		शहरी अश्रामक कर्मचा-यांसाठी (पायाभूत वर्ष 1984-85)	
			मुंबई *	अखिल भारत *	ग्रामीण	नागरी	महाराष्ट्र	अखिल भारत	नागपूर	अखिल भारत
(1)	(2)	(3)	(4)	(5)	(6)	(7)	(8)	(9)	(10)	(11)
1	एप्रिल -06	199.0	123	120	108.13	108.52	370	360	448	465
2	मे-06	201.3	124	121	110.42	110.31	378	365	452	471
3	जून-06	203.1	126	123	110.86	112.07	382	370	462	477
4	जुलै-06	204.0	127	124	111.51	112.79	385	372	466	481
5	ऑगस्ट-06	205.3	129	124	113.09	113.73	390	375	471	484
6	सप्टेंबर-06	207.8	129	125	114.08	114.10	395	380	473	488
7	ऑक्टोबर-06	208.7	131	127	115.72	114.97	400	386	477	493
8	नोव्हेंबर-06	209.1	130	127	116.71	115.10	401	390	477	494
9	डिसेंबर-06	208.4	130	127	117.63	115.34	403	390	477	493
10	जानेवारी-07	208.8	131	127	119.26	116.23	406	391	476	496
11	फेब्रुवारी-07	208.9	131	128	119.05	116.28	407	392	474	497
12	मार्च-07	209.8	130	127	118.26	115.82	405	392	473	498

आधार:- 1) @ केंद्रीय सांख्यिकीय संघटना, नवी दिल्ली. 2) आर्थिक सल्लागार, उद्योग मंत्रालय, भारत सरकार, नवी दिल्ली.

3) * श्रम केंद्र, भारत सरकार, सिमला 4) अर्थ व सांख्यिकी संचालनालय, मुंबई

जिल्हा-बुलडाणा

तक्ता क्रमांक - 5.1
गोळा केलेला जमीन महसूलसंदर्भ वर्ष-2006-07
(रुपये हजार)

अ. क्र.	तालुका	जमीन महसुलाची एकूण चालू मागणी	जमीन महसुलाची थकबाकी	एकूण मागणी	सूट	निलंबित वसुलीची रक्कम	वसुली पात्र रक्कम (5- (6+7));	प्रत्यक्ष वसुली	खातेदारांची संख्या
(1)	(2)	(3)	(4)	(5)	(6)	(7)	(8)	(9)	(10)
1	जळगांव जामोद	1922	743	2665	0	0	2665	7963	12
2	संग्रामपूर	1874	0	1874	0	0	1874	4760	12
3	शेगांव	3575	887	4462	0	0	4462	13898	17
4	नांदुरा	2995	522	3517	0	0	3517	12677	16
5	मलकापूर	3160	2164	5324	0	0	5324	15164	8
6	मोताळा	1221	398	1619	0	0	1619	9877	8
7	खामगांव	6524	1907	8431	0	0	8431	18225	19
8	मेहकर	2838	0	2838	0	0	2838	14438	21
9	चिखली	3149	1247	4396	0	0	4396	16443	23
10	बुलडाणा	4811	1240	6051	0	0	6051	21138	13
11	देउळगांव राजा	1241	591	1832	0	0	1832	25209	8
12	सिंदखेड राजा	704	1371	2075	0	0	2075	9942	14
13	लोणार	2321	1125	3446	0	0	3446	7014	10
जिल्हा एकूण		36335	12195	48530	0	0	48530	176748	181

आधार -जिल्हाधिकारी कार्यालय, बुलडाणा

तक्ता क्रमांक - 5.2

स्थानिक स्वराज्य संस्थांचे उत्पन्न व खर्च

जिल्हा :- बुलडाणा

संदर्भ वर्ष-2006-07

(रूपये लाखात)

अ. क्र.	बाब	ग्राम-पंचायत	जिल्हा परिषद	महानगर पालिका	नगर परिषदा	कटक मंडळ
(1)	(2)	(3)	(4)	(5)	(6)	(7)
	स्थानिक स्वराज्य संस्थांची संख्या	866	1	0	11	0
अ)	जमा					
1	सुरूवातीची शिल्लक	1072.23	2919.05	0	1842.13	0
2	चालू वर्षातील जमा					
	2.1 शासकीय अनुदाने व वर्गणी	2424.57	2286.88	0	5311.06	0
	2.2 सब प्रकारचे कर	477.08	57.44	0	430.80	0
	2.3 इतर जमा	740.01	2093.32	0	1671.14	0
	2.4 एकूण (बाब 2.1 ते 2.3)	3641.66	4437.64	0	7413.00	0
	एकूण प्राप्ती (सुरूवातीची शिल्लक मिळून)	4713.89	7356.69	0	9255.13	0
ब)	खर्च					
3	चालू वर्षातील खर्च					
	3.1 सामान्य प्रशासन	534.12	57.80	0	1300.17	0
	3.2 शिक्षण	110.06	170.46	0	1031.21	0
	3.3 सार्वजनिक आरोग्य	655.91	185.42	0	1925.9	0
	3.4 इतर	2061.57	3432.77	0	2708.18	0
	एकूण (3.1 ते 3.4)	3361.66	3846.45	0	6965.46	0
4	अखेरची शिल्लक	1352.23	3510.24	0	2289.67	0
	एकूण खर्च + अखेरची शिल्लक	4713.89	7356.69	0	9255.13	0

आधार :- 1) जिल्हा परिषद, बुलडाणा. 2) ग्रामपंचायत विभाग, जिल्हा परिषद, बुलडाणा

3) नगर परिषद (सर्व) बुलडाणा.

तक्ता क्रमांक - 5.3

बँक कार्यालये, वर्गीकृत बँकांची संख्या, ठेवी व कर्ज

जिल्हा: - बुलडाणा

संदर्भ वर्ष-2006-07

अ. क्र.	तालुका	बँकांची कार्यालये असलेली गावे व शहरे	वर्गीकृत बँका (संख्या)	वर्गीकृत बँकांची शाखा कार्यालये	वर्गीकृत बँकांच्या ठेवी (लाख रुपये)
(1)	(2)	(3)	(4)	(5)	(6)
1	जळगांव जामोद	6	6	6	5804.71
2	संग्रामपूर	6	6	6	2957.58
3	शोगांव	7	7	7	4851.94
4	नांदुरा	8	8	8	4858.77
5	मलकामपूर	7	7	7	7527.20
6	मोताळा	8	8	8	3387.77
7	खामगांव	12	12	12	11113.45
8	मेहकर	10	10	10	6546.27
9	चिखली	10	10	10	6000.73
10	बुलडाणा	10	10	10	13172.34
11	देठळगांव राजा	6	6	6	4154.84
12	सिंदखेड राजा	7	7	7	3726.08
13	लोणार	7	7	7	3263.32
जिल्हा एकूण		104	104	104	77365.00

आधार :- जिल्हा अग्रणी बँक, बुलडाणा

तक्ता क्रमांक - 5.4
अल्पबचत कार्यक्रमाची प्रगती

जिल्हा बुलडाणा

संदर्भ वर्ष-2005-06 व 2006-07

(रुपये लाखात)

अ.क्र.	योजनेचे नाव	2006-07	2005-06 मधील अल्पबचत		सन 2006-07 मधील अल्पबचत	
		सखेर अल्पबचत खातेदारांची संख्या	ढोबळ	निव्वळ	ढोबळ	निव्वळ
(1)	(2)	(2)	(4)	(5)	(6)	(7)
1	टपाल बचत खाते	उ.ना.	2649.27	196.86	3258.62	309.28
2	पुनरावती ठेवी	उ.ना.	4715.56	1169.57	4889.51	1495.59
3	समयबद्ध ठेवी	उ.ना.	519.63	60.60	476.27	68.19
4	सार्वजनिक भविष्य निर्वाह निधी					
	4.1 स्टेट बँक	-	1750.98	1156.95	1709.35	1164.61
	4.2 बँक ऑफ महाराष्ट्र	-	35.94	33.34	31.55	25.90
	4.3 टपाल खाते	-	224.73	203.05	278.13	238.06
	4.4 इतर बँका	-	-	-	-	-
5	राष्ट्रीय बचत प्रमाणपत्रे	उ.ना.	651.85	(-)19.63	615.87	(-)162.49
6	इंदिरा विकास पत्रे	उ.ना.	-	(-)67.73	-	(-) 5.28
7	किसान विकास पत्रे	उ.ना.	975.13	258.66	1063.52	570.63
8	मासिक प्राप्ती योजना	उ.ना.	3432.15	2827.35	2077.84	1366.62
9	राष्ट्रीय बचत योजना-87	उ.ना.	-	(-) 34.13	-	(-) 20.41
10	राष्ट्रीय बचत योजना-92	उ.ना.	-	(-) 4.62	-	(-) 5.66
11	इतर सर्व योजना	उ.ना.	335.45	334.00	303.53	295.74
जिल्हा एकूण		0	15290.69	6114.27	14704.19	5340.78

आधार :- सहायक संचालक (अल्पबचत), जिल्हाधिकारी कार्यालय बुलडाणा

तक्ता क्रमांक - 5.5
आयुर्विमा विषयक आकडेवारी

जिल्हा :- बुलडाणा

संदर्भ वर्ष-2006-07

अ. क्र.	बाब	परिमाण	तपशील
(1)	(2)	(2)	(4)
1	आयुर्विमा महामंडळाच्या जिल्ह्यातील शाखा	संख्या	4
2	चालू विमा पॉलिसीज (मार्च 2007 अखेर)	संख्या	280000
3	मार्च अखेर व्यपगत विमा पॉलिसीज	संख्या	12130
4	नवीन व्यवसाय (2006-07)		
	4.1 उत्तरविलेली विमापत्रे	संख्या	48000
	4.2 विमा रक्कम	(रु लाख)	39514
	4.3 विम्याचा प्रथम हप्ता रक्कम	(रु लाख)	3680
5	जिल्ह्यातील विमा प्रतिनिधीची संख्या		
	5.1 एकूण विमा प्रतिनिधी	संख्या	1334
	5.2 एकूण पैकी ग्रामीण विमा प्रतिनिधी	संख्या	560
	5.3 एकूण पैकी महिला विमा प्रतिनिधी	संख्या	360
	5.4 एकूण महिला प्रतिनिधीपैकी ग्रामीण महिला प्रतिनिधी	संख्या	151

टीप - वरील माहिती केवळ भारतीय जीवन विमा निगम यांच्याकडील असून यात खाजगी विमा कंपन्यांचा समावेश केलेला नाही

आधार :- भारतीय जीवन विमा निगम, अमरावती.

अ. क्र.	तालुका		एकूण भौगोलिक क्षेत्र	जंगल व्याप्त क्षेत्र	शेतीला उपलब्ध नसलेले क्षेत्र		
					बिगर शेती वापराखालील जमीन	पडीत/ लागवडी लायक नसलेली जमीन	एकूण (5+6)
(1)	(2)		(3)	(4)	(5)	(6)	(7)
1	जळगांव जामोद	(00-01)	58031	3858	4250	623	4873
		(02-03)	58031	700	1100	1100	2200
2	संग्रामपूर	(00-01)	64095	15465	4070	740	4810
		(02-03)	64095	400	1000	600	1600
3	शेगांव	(00-01)	82819	580	4806	6189	10995
		(02-03)	82819	600	3800	2500	6300
4	नांदूरा	(00-01)	45056	1083	2035	882	2917
		(02-03)	45056	100	200	1400	1600
5	मलकापूर	(00-01)	46168	2417	3306	1060	4366
		(02-03)	46168	0	500	600	1100
6	मोताळा	(00-01)	74791	4957	2952	3050	6002
		(02-03)	74791	6200	200	2000	2200
7	खामगांव	(00-01)	108776	13453	3777	8614	12391
		(02-03)	108776	15000	1700	5400	7100

पुढे चालू ..

अ. क्र.	तालुका	एकूण भौगोलिक क्षेत्र	जंगल व्याप्त क्षेत्र	शेतीला उपलब्ध नसलेले क्षेत्र			
				विगर शेती वापराखालील जमीन	पडीत/ लागवडी लायक नसलेली जमीन	एकूण (5+6)	
(1)	(2)	(3)	(4)	(5)	(6)	(7)	
8	मेहकर	(00-01)	95029	10568	1191	1491	2682
		(02-03)	95029	12900	300	4600	4900
9	चिखली	(00-01)	90119	9232	2798	1448	4246
		(02-03)	90119	11200	1200	500	1700
10	बुलडाणा	(00-01)	70838	5114	2825	7587	10412
		(02-03)	70838	3100	2800	6300	9100
11	देउळगांव राजा	(00-01)	84045	4378	4120	2475	6595
		(02-03)	84045	3500	100	1200	1300
12	सिंदखेड राजा	(00-01)	79706	4033	1490	3593	5083
		(02-03)	79706	0	1500	400	1900
13	लोणार	(00-01)	67626	1454	3622	3780	7402
		(02-03)	67626	400	800	2400	3200
जिल्हा एकूण		(00-01)	967099	76592	41242	41532	82774
		(02-03)	967099	54100	15200	29000	44200

पुढे चालू..

अ. क्र.	तालुका	पडीत जमिनी व्यतिरिक्त लागवड न झालेली एकूण जमीन	पडीत जमीन			
			चालू पड	इतर पड	एकूण पड (9+10)	
(1)	(2)	(8)	(9)	(10)	(11)	
1	जळगांव जामोद	(00-01)	4272	3485	5731	9216
		(02-03)	1100	1400	1200	2600
2	संग्रामपूर	(00-01)	963	9164	6174	15338
		(02-03)	0	1000	1400	2400
3	शेगांव	(00-01)	13500	9732	5056	14788
		(02-03)	2000	800	700	1500
4	नांदूरा	(00-01)	2755	4678	695	5373
		(02-03)	0	700	1200	1900
5	मलकापूर	(00-01)	1409	3384	578	3962
		(02-03)	600	1700	100	1800
6	भोताळा	(00-01)	4612	6132	3559	9691
		(02-03)	6800	600	1300	1900
7	खामगांव	(00-01)	8043	9427	8213	17640
		(02-03)	3000	2600	2800	5400

जिल्हा - बुलडाणा

तक्ता क्रमांक - 6.1

संदर्भ वर्ष :00-01,02-03

(क्षेत्र हेक्टर)

जमिनीचा वापर

अ. क्र.	तालुका		पडीत जमिनी व्यतिरिक्त लागवड न झालेली एकूण जमीन	पडीत जमीन		
				चालू पड	इतर पड	एकूण पड '(9+10)
(1)	(2)		(8)	(9)	(10)	(11)
8	मंहेकर	(00-01)	4712	8675	7078	15753
		(02-03)	2100	1400	1600	3000
9	चिखली	(00-01)	8945	5128	5146	10274
		(02-03)	5300	200	500	700
10	बुलडाणा	(00-01)	8680	5140	4916	10056
		(02-03)	600	200	100	300
11	देउळगांव राजा	(00-01)	8597	8612	6486	15098
		(02-03)	2200	1500	2400	3900
12	सिंदखेड राजा	(00-01)	6100	5265	4300	9565
		(02-03)	1200	2200	1400	3600
13	लोणार	(00-01)	7606	5819	2902	8721
		(02-03)	2700	0	2000	2000
जिल्हा एकूण		(00-01)	80194	84641	60834	145475
		(02-03)	27600	14300	16700	31000

पुढे चालू ..

अ. क्र.	तालुका	निव्वळ क्षेत्र	एकापेक्षा अधिक (दुसोटा क्षेत्र)	लागवडी खालील एकूण क्षेत्र (12+13)	लागवडी-लायक क्षेत्र	
(1)	(2)	(12)	(13)	(14)	(15)	
1	जळगांव जामोद	(00-01)	35812	12689	48501	46300
		(02-03)	41800	600	42400	45500
2	संग्रामपूर	(00-01)	27519	17617	45136	43100
		(02-03)	49400	800	50200	51800
3	शेगांव	(00-01)	42985	9648	52633	66879
		(02-03)	52800	400	53200	56300
4	नांदूरा	(00-01)	32940	14220	47160	39725
		(02-03)	46900	1400	48300	48800
5	मलकापूर	(00-01)	34014	12370	46384	39115
		(02-03)	42300	1000	43300	44700
6	मोताळा	(00-01)	49569	1226	50795	60049
		(02-03)	57800	1000	58800	66500
7	खामगांव	(00-01)	57264	14108	71372	82171
		(02-03)	78200	2800	81000	86600

पुढे चालू ..

अ. क्र.	तालुका	निव्वळ क्षेत्र	एकापेक्षा अधिक (दुसोटा क्षेत्र)	लागवडी खालील एकूण क्षेत्र (12+13)	लागवडी-लायक क्षेत्र	
(1)	(2)	(12)	(13)	(14)	(15)	
8	महकर	(00-01)	61314	19398	80712	79865
		(02-03)	60800	8800	69600	65900
9	चिखली	(00-01)	57422	24146	81568	71450
		(02-03)	91300	5800	97100	97300
10	बुलडाणा	(00-01)	36576	12733	49309	50145
		(02-03)	52600	7200	59800	53500
11	देउळगांव राजा	(00-01)	49377	14118	63495	68368
		(02-03)	36200	4500	40700	42300
12	सिंदखेड राजा	(00-01)	54938	14536	69474	67157
		(02-03)	53900	2800	56700	58700
13	लोणार	(00-01)	42443	13435	55878	57209
		(02-03)	47700	7400	55100	52400
जिल्हा एकूण		(00-01)	582173	180244	762417	771533
		(02-03)	711700	44500	756200	770300

टिप :- 1.) आकडे शंभरात घेतल्याने स्तंभ 12 ते 14 चे आकडेवारी तक्ता क्र.6.2 शी जुळेलच असे नाही. 2.) सन 2000-01 ची माहिती स्थायी असून 2002-03 ची माहिती अस्थायी आहे. आधार :- कृषी आयुक्तालय पुणे (जिल्हा ऋतु व पीक अहवाल) 2: अधिसूक्त भूमी अभिलेख, बुलडाणा. (जिल्हा ऋतु व पीके अहवाल)

अ. क्र.	तालुका	तांदूळ	गहू	खरीप ज्वारी	रब्बी ज्वारी	एकूण ज्वारी	बाजरी	मका	
(1)	(2)	(3)	(4)	(5)	(6)	(7)	(8)	(9)	
1	जळगांव जामोद	(00-01)	0	2810	7131	0	7131	85	537
		(02-03)	0	1040	7003	0	7003	70	750
2	संग्रामपूर	(00-01)	0	560	6443	0	6443	170	60
		(02-03)	0	1150	5976	0	5976	10	690
3	शोणाव	(00-01)	0	121	12812	0	12812	320	230
		(02-03)	0	0	10038	0	10038	50	0
4	नांदूरा	(00-01)	0	1675	10083	0	10083	450	605
		(02-03)	0	675	17083	0	17083	858	0
5	मलकापूर	(00-01)	0	1340	10932	0	10932	410	810
		(02-03)	0	983	10171	0	10171	0	0
6	मोताळा	(00-01)	0	378	11040	0	11040	477	1535
		(02-03)	0	945	12665	0	12665	10	0
7	खामगाव	(00-01)	41	1608	12452	0	12452	1559	2131
		(02-03)	0	1657	16919	0	16919	0	0
8	मोहकर	(00-01)	41	2170	12398	2275	14673	549	1917
		(02-03)	40	2959	9608	37	9645	155	199
9	धिखली	(00-01)	12	2440	9889	3025	12914	400	2850
		(02-03)	11	2070	12834	730	13564	570	17520
10	बुलडाणा	(00-01)	90	2330	6974	1060	8034	40	4294
		(02-03)	0	3565	17248	0	17248	25	900
11	देउळगांव राजा	(00-01)	0	2611	9303	6249	15552	2160	2761
		(02-03)	0	711	7862	1263	9125	1440	860
12	सिदखंड राजा	(00-01)	75	2999	8460	2760	11220	780	2105
		(02-03)	55	5320	13741	845	14586	405	980
13	लोणार	(00-01)	210	661	10460	685	11145	500	1312
		(02-03)	0	0	0	0	0	0	0
जिल्हा एकूण		(00-01)	469	21703	128377	16054	144431	7900	21147
		(02-03)	106	21075	141148	2875	144023	3593	21899

पुढे चालू

अ. क्र.	तालुका	वरी	नाचणी	राळा	सावा	भादली	इतर तृण धान्ये	एकूण तृण धान्ये
(1)	(2)	(10)	(11)	(12)	(13)	(14)	(15)	(16)
1	जळगांव जामोद	(00-01)	0	0	0	0	135	10698
		(02-03)	0	0	0	0	0	8863
2	संग्रामपूर	(00-01)	0	0	0	0	32	7265
		(02-03)	0	0	0	0	0	7826
3	शिंगोव	(00-01)	0	0	0	0	87	13570
		(02-03)	0	0	0	0	0	10088
4	नांदुरा	(00-01)	0	0	0	0	100	12913
		(02-03)	0	0	0	0	0	18616
5	मलकापूर	(00-01)	0	0	0	0	57	13549
		(02-03)	0	0	0	0	0	11154
6	मोस्ताळा	(00-01)	0	0	0	0	151	13581
		(02-03)	0	0	0	0	0	13620
7	खामगाव	(00-01)	0	0	0	0	173	17964
		(02-03)	0	0	0	0	0	18576
8	मोहकर	(00-01)	0	0	0	0	48	19398
		(02-03)	0	0	0	0	0	12998
9	शिखली	(00-01)	0	0	0	0	151	18767
		(02-03)	0	0	1	0	11	33747
10	बुलडाणा	(00-01)	0	0	0	0	30	14818
		(02-03)	0	0	0	0	0	21738
11	देउळगांव राजा	(00-01)	0	0	0	0	296	23380
		(02-03)	0	0	0	0	0	12136
12	सिंदखेड राजा	(00-01)	0	0	0	0	261	17440
		(02-03)	0	0	0	0	0	21346
13	सांगार	(00-01)	0	0	0	0	33	13861
		(02-03)	0	0	0	0	0	0
जिल्हा एकूण		(00-01)	0	0	0	0	1554	197204
		(02-03)	0	0	1	0	11	190708

पुढे चालू.

अ. क्र.	तालुका	हरभरा	तूर	मूग	उडीद	कुळंब	मठ	वाल
(1)	(2)	(17)	(18)	(19)	(20)	(21)	(22)	(23)
1	जळगांव जामोद	(00-01) 1820	5329	4495	2419	0	0	0
		(02-03) 25	2110	5871	4627	0	0	0
2	संग्रामपूर	(00-01) 2180	4337	4991	4159	0	0	0
		(02-03) 261	2539	3300	2900	0	0	0
3	शिंगांव	(00-01) 844	3900	7300	4209	0	0	0
		(02-03) 0	2600	8500	2400	0	0	0
4	नांदुरा	(00-01) 647	4570	5180	2345	0	550	0
		(02-03) 1450	1470	1180	1345	0	550	0
5	मलकपूर	(00-01) 900	2900	1900	4009	0	10	0
		(02-03) 113	2456	1325	1294	0	15	2
6	मोताळा	(00-01) 367	3460	3115	2959	0	150	0
		(02-03) 30	3455	2150	2820	150	205	0
7	खामगांव	(00-01) 2108	6053	4975	10779	1197	177	0
		(02-03) 293	5466	5262	3790	836	330	0
8	मोहकर	(00-01) 2290	5392	11325	7341	27	2	0
		(02-03) 6018	3735	13377	19787	0	0	0
9	चिखली	(00-01) 2328	4785	5814	7534	439	27	6
		(02-03) 2275	4784	11315	14870	22	6	0
10	बुलडाणा	(00-01) 2451	1875	3075	2429	0	0	0
		(02-03) 935	1270	4695	7060	0	0	0
11	देउळगांव राजा	(00-01) 2520	4630	7471	6779	0	46	0
		(02-03) 820	2900	2481	8	0	0	0
12	सिदखंड राजा	(00-01) 2045	4980	8260	8329	6	16	11
		(02-03) 620	940	17206	11420	0	19	14
13	सोणार	(00-01) 803	6912	10800	4715	12	5	0
		(02-03) 40	39400	7057	4960	15	9	0
जिल्हा एकूण		(00-01) 21303	59123	78701	68006	1681	983	17
		(02-03) 12880	73125	83719	77281	1023	1134	16

पुढे चालू

अ. क्र.	तालुका	वाटाणा	इतर फुड्यान्व	एकूण फुड्यान्व	एकूण अन्नधान्य	ऊस	मिरची	इतर मसाल्याचे पदार्थ	
(1)	(2)	(24)	(25)	(26)	(27)	(28)	(29)	(30)	
1	जळगांव जासोद	(00-01)	0	70	14133	24831	88	72	0
		(02-03)	0	0	12633	21496	16	98	5
2	सोमामपूर	(00-01)	0	75	15742	23007	60	0	0
		(02-03)	0	0	9000	16826	0	0	0
3	शोणात्र	(00-01)	0	28	16281	29851	15	100	0
		(02-03)	0	0	13500	23588	0	0	0
4	नांदुरा	(00-01)	78	39	13409	26322	5	202	110
		(02-03)	78	0	6073	24689	68	202	72
5	मलकापूर	(00-01)	0	137	9856	23405	9	250	27
		(02-03)	0	0	5205	16359	46	91	30
6	मोताळा	(00-01)	0	106	10157	23738	7	940	0
		(02-03)	0	0	8810	22430	11	955	0
7	खामगांव	(00-01)	0	39	25328	43292	36	374	12
		(02-03)	0	0	15977	34553	33	288	100
8	महकर	(00-01)	6	188	26571	45969	247	257	11
		(02-03)	0	0	42917	55915	94	72	7
9	थिखली	(00-01)	17	45	20995	39762	61	205	31
		(02-03)	2	0	33274	67021	109	222	17
10	बुलडाणा	(00-01)	0	128	9958	24776	247	1074	34
		(02-03)	0	0	13960	35698	611	1468	18
11	देउळगांव राजा	(00-01)	0	53	21499	44879	256	774	42
		(02-03)	0	0	6209	18345	125	774	48
12	सिदखेड राजा	(00-01)	0	154	23801	41241	113	190	9
		(02-03)	0	0	30219	51565	491	102	10
13	सांगार	(00-01)	2	136	23385	37246	62	88	34
		(02-03)	0	16030	67511	67511	0	6	106
जिल्हा एकूण		(00-01)	103	1198	231115	428319	1206	4526	310
		(02-03)	80	16030	265288	455996	1604	4278	413

पुढे चालू..

अ. क्र.	तालुका	एकूण मसाल्याचे पदार्थ	आंबा	काजू	इतर फळे	भाजीपाला	कांदे	टामटो	
(1)	(2)	(3)	(32)	(33)	(34)	(35)	(36)	(37)	
1	जळगांव जोसोद	(00-01)	72	100	0	503	119	415	5
		(02-03)	103	64	0	995	151	450	10
2	संग्रामपूर	(00-01)	0	210	0	172	14	20	0
		(02-03)	0	180	0	323	32	125	0
3	सोगांव	(00-01)	100	0	0	160	147	321	21
		(02-03)	0	0	0	11	94	170	16
4	नांदुरा	(00-01)	312	9	0	195	178	70	13
		(02-03)	274	9	0	172	192	188	13
5	मलकपूर	(00-01)	277	30	0	141	69	181	6
		(02-03)	121	20	0	152	87	11	6
6	मोताळा	(00-01)	940	0	0	236	39	129	2
		(02-03)	955	0	0	345	345	0	0
7	खामगाव	(00-01)	386	0	0	1400	166	40	11
		(02-03)	388	0	0	151	439	689	0
8	मेहकर	(00-01)	268	74	0	479	113	257	4
		(02-03)	79	20	0	140	105	35	0
9	दिखली	(00-01)	236	0	0	290	108	139	48
		(02-03)	239	2	0	179	117	194	22
10	मुलडाणा	(00-01)	1108	28	0	441	464	262	21
		(02-03)	1486	21	0	108	471	211	20
11	देडळगांव राजा	(00-01)	816	0	0	436	231	167	30
		(02-03)	822	1	0	90	6	117	0
12	सिंदखेड राजा	(00-01)	199	31	0	428	133	479	26
		(02-03)	112	25	0	162	125	88	32
13	सांगार	(00-01)	122	0	0	159	93	90	14
		(02-03)	112	0	0	46	146	27	0
जिल्हा एकूण		(00-01)	4836	482	0	5040	1874	2570	201
		(02-03)	4691	342	0	2874	2310	2305	119

पुढे चालू..

अ. क्र.	तालुका	एकूण फळद वभागी- पाला	सर्वांग खेळ पिके	एकूण खाद्य पिके	कापूस	अंबाडी	इतर तत् पिके
(1)	(2)	(38)	(39)	(40)	(41)	(42)	(43)
1	जळगांव जामोद	(00-01) 1142	0	26133	17965	0	0
		(02-03) 1670	0	23285	18536	0	0
2	संभामपूर	(00-01) 416	0	23483	18300	0	0
		(02-03) 660	0	17486	22413	0	0
3	शिंगांव	(00-01) 649	0	30615	21279	0	0
		(02-03) 291	0	23879	22602	0	0
4	नांदुरा	(00-01) 465	0	27104	15590	265	0
		(02-03) 574	0	25605	19590	265	0
5	मलमपूर	(00-01) 427	0	24118	19300	0	0
		(02-03) 276	0	16802	21816	0	30
6	मोताळा	(00-01) 406	0	25091	23818	0	0
		(02-03) 690	0	24086	30888	0	0
7	खामगांव	(00-01) 1617	0	45331	22985	0	0
		(02-03) 1279	0	36253	29383	0	0
8	मेहकर	(00-01) 927	0	47411	15865	27	0
		(02-03) 300	0	56388	10180	5	0
9	चिखली	(00-01) 585	0	40644	17052	40	62
		(02-03) 514	0	67883	8110	2	16
10	बुलडाणा	(00-01) 1216	0	27347	8745	0	0
		(02-03) 831	0	38626	11505	0	0
11	देउळगांव राजा	(00-01) 864	0	46815	12550	0	16
		(02-03) 214	0	19506	12320	0	60
12	सिधखेड राजा	(00-01) 1097	0	42650	14882	66	5
		(02-03) 432	0	52600	25403	15	125
13	लोणार	(00-01) 356	0	37786	11850	61	0
		(02-03) 219	0	67842	1505	0	25
जिल्हा एकूण		(00-01) 10167	0	444528	220181	459	83
		(02-03) 7950	0	470241	234251	287	256

पुढे चालू.

अ. क्र.	तालुका	एकूण तंतू पिक	भुईमूग	तीळ	नारळ-	सूर्यफूल	जवस	
(1)	(2)	(44)	(45)	(46)	(47)	(48)	(49)	
1	जळगाव जामोद	(00-01)	17955	1200	512	0	250	5
		(02-03)	18536	285	114	0	654	0
2	संगमपूर	(00-01)	18300	462	160	0	430	0
		(02-03)	22413	430	7	0	730	0
3	रोगांव	(00-01)	21279	0	180	0	199	0
		(02-03)	22602	0	50	0	110	0
4	नांदूर	(00-01)	15855	776	1634	0	1136	0
		(02-03)	19855	26	1034	0	930	0
5	मलकापूर	(00-01)	19300	8	319	0	1380	0
		(02-03)	21846	0	500	0	50	0
6	मोताळा	(00-01)	23818	355	1450	0	0	0
		(02-03)	30888	10	475	0	20	0
7	खामगांव	(00-01)	22985	107	594	0	35	0
		(02-03)	29383	81	1021	0	545	0
8	महफर	(00-01)	15892	2556	279	0	74	0
		(02-03)	10185	168	114	0	45	0
9	चिखली	(00-01)	17154	631	726	0	600	3
		(02-03)	8128	81	35	0	25	3
10	बुलडाणा	(00-01)	8745	570	249	0	1111	9
		(02-03)	11505	0	355	0	0	0
11	देउळगांव राजा	(00-01)	12566	151	249	1	0	9
		(02-03)	12380	0	40	0	0	0
12	सिदखेड राजा	(00-01)	14953	50	298	0	2870	0
		(02-03)	25543	18	105	0	1796	11
13	सांगार	(00-01)	11911	56	371	0	171	0
		(02-03)	1530	26	19	0	106	0
जिल्हा एकूण		(00-01)	220723	6922	7021	1	8256	26
		(02-03)	234794	1125	3869	0	5011	14

पुढे चालू..

जिल्हा - बुलडाणा

तक्ता क्रमांक - 6.2
निरनिराळ्या पिकांखालील क्षेत्र

सदभ वर्ष : 00-01,02-03
(क्षेत्र हेक्टर)

अ. क्र.	तालुका	कारळे	इतर गळीत धान्ये	एकूण गळीत धान्ये	इतर औषधी व मादक पदार्थ	आयुर्वेदिक व मादक पदार्थांची पिके	एकूण औषधी व मादक पदार्थ	
(1)	(2)	(50)	(51)	(52)	(53)	(54)	(55)	
1	जळगांव जामोद	(00-01)	0	2276	4243	0	0	0
		(02-03)	0	3790	4843	0	1	1
2	संभामपूर	(00-01)	0	2215	3267	0	0	0
		(02-03)	0	663	1830	0	0	0
3	शिंगांव	(00-01)	14	317	710	0	0	0
		(02-03)	0	0	160	0	0	0
4	नांदुरा	(00-01)	0	643	4189	0	0	0
		(02-03)	0	632	2622	0	0	0
5	मलकापूर	(00-01)	5	1250	2962	0	0	0
		(02-03)	0	1550	2100	0	0	0
6	मोताळा	(00-01)	0	71	1876	0	0	0
		(02-03)	0	0	505	0	0	0
7	खामगांव	(00-01)	10	2295	3041	0	0	0
		(02-03)	0	2435	4082	0	0	0
8	मोहकर	(00-01)	32	14320	17261	0	0	0
		(02-03)	0	8466	8793	0	0	0
9	चिखली	(00-01)	0	21808	23768	0	0	0
		(02-03)	0	10374	10518	0	3	3
10	बुलडाणा	(00-01)	16	11246	13201	0	0	0
		(02-03)	0	7068	7423	0	0	0
11	वेडगांव राजा	(00-01)	27	3494	3931	0	0	0
		(02-03)	0	25	65	0	0	0
12	सिदखेड राजा	(00-01)	0	8640	11858	0	0	0
		(02-03)	0	3902	5832	0	0	0
13	लोणार	(00-01)	20	5534	6152	0	0	0
		(02-03)	5	2821	2977	0	0	0
जिल्हा एकूण		(00-01)	124	74109	96459	0	0	0
		(02-03)	5	41726	51750	0	4	4

पुढे चालू..

अ. क्र.	तालुका	एकूण चारा पिके	संकीर्ण अखाद्य पिके	एकूण अखाद्य पिके	लागवडी खालील एकूण क्षेत्र	दुसांटा क्षेत्र	लागवडी खालील निव्वळ क्षेत्र
(1)	(2)	(56)	(57)	(58)	(59)	(60)	(61)
1	जळगांव जामोद	(00-01) 40 (02-03) 700	120 0	22368 24080	48501 47365	12689 643	35812 46722
2	संभासपूर	(00-01) 36 (02-03) 0	50 0	21653 24243	45136 41729	17617 826	27519 40903
3	रांगांव	(00-01) 29 (02-03) 0	0 0	22018 22762	52633 46641	9648 380	42985 46261
4	तांदूरा	(00-01) 12 (02-03) 0	0 0	20056 22477	47160 48082	14220 1437	32940 46645
5	मलसपूर	(00-01) 4 (02-03) 0	0 0	22266 23946	46384 40748	12370 983	34014 39765
6	मोताळा	(00-01) 10 (02-03) 0	0 0	25704 31393	50795 55479	1226 975	49569 54504
7	खामगांव	(00-01) 15 (02-03) 0	0 0	26041 33465	71372 69718	14108 2835	57264 66883
8	महफर	(00-01) 36 (02-03) 30	112 0	33301 19008	80712 75396	19398 8832	61314 66564
9	विखली	(00-01) 2 (02-03) 0	0 0	40924 18649	81568 86532	24146 5794	57422 80738
10	बुलडाणा	(00-01) 16 (02-03) 0	0 0	21962 18928	49309 57554	12733 7165	36576 50389
11	वेडळगांव राजा	(00-01) 6 (02-03) 0	177 0	16680 12445	63495 31951	14118 4473	49377 27478
12	सिंदखेड राजा	(00-01) 13 (02-03) 0	0 0	26824 31375	69474 83975	14536 8832	54938 75143
13	सोणार	(00-01) 29 (02-03) 0	0 0	18092 4507	55878 72349	13435 7371	42443 64978
जिल्हा एकूण		(00-01) 248	459	317889	762417	180244	582173
		(02-03) 730	0	287278	757519	50546	706973

टिप :-1.) सन 2000-01 ची माहिती स्थायी असून 2002-03 ची माहिती अस्थायी आहे.

आधार :-1) कृषी आयुक्तालय पुणे (जिल्हा तहसु व पीक अहवाल)

2. अधिकांक भूमी अभिलेख, बुलडाणा. (जिल्हा तहसु व पीक अहवाल)

तक्ता क्रमांक - 6.3

मुख्य पिकाचे दर हेक्टरा अंदाजित उत्पादन

जिल्हा - बुलडाणा.

सदभ वर्ष : 2006-07

1] प्रति हेक्टरी उत्पादन - किलो मध्ये

2] एकूण उत्पादन -- "00" मं. टन मध्ये

अ. क्र.	पिकाचे नाव	प्रति हेक्टरी उत्पादन	एकूण उत्पादन	अ. क्र.	पिकाचे नाव	प्रति हेक्टर उत्पादन	एकूण उत्पादन
(1)	(2)	(3)	(4)	(1)	(2)	(3)	(4)
1	तांदूळ	0	0	17	जवस	0	0
2	गहू	1417	825	18	भुईमूग	849	14
3	ज्वारी	1311	1167	19	मोहरी	0	0
4	बाजरी	499	18	20	तीळ	220	13
5	बाली	0	0	21	एरंडी	-	-
6	मका	1671	729	22	ऊस	68	952
7	नाचणी	0	0	23	नारळ	0	0
8	इतर धान्ये	400	0	24	कापूस	214	2944
9	एकूण धान्ये	963	4361	25	ताग	उ.ना.	उ.ना.
10	हरभरा	708	573	26	मेस्ता[अंबाडी]	उ.ना.	उ.ना.
11	तूर	806	486	27	तंबाखू	उ.ना.	उ.ना.
12	उडीद	492	275	28	औषधी पदार्थ	उ.ना.	उ.ना.
13	मूग	474	287	29	सुंठ [आले]	उ.ना.	उ.ना.
14	मसूर	0	0	30	मिरची [लाल]	उ.ना.	उ.ना.
15	इतर कडधान्ये	उ.ना.	उ.ना.	31	हळद	उ.ना.	उ.ना.
16	एकूण कडधान्ये	628	1622	32	बटाटे	उ.ना.	उ.ना.

टीप - 1) उन्हाचे उत्पादन ड्रेसड केनच्या स्वरूपात आहे.

2) बाब 26 मेस्ता: 1 गासडी = 180 कि.ग्रं.

3) कापसाचे उत्पादन "00" गाठीच्या स्वरूपात आहे. 1 गासडी = 170 कि.ग्रं.

4) उत्पादन अत्यल्प असल्यासे निरंक घावे.

आधार - कृषि आयुक्तालय, पुणे

तक्ता क्रमांक - 6.4

निवडक केंद्रातील पर्जन्य दिवसांची संख्या व एकूण पर्जन्य

जिल्हा - बुलडाणा

संदर्भ वर्ष : 2007

(पर्जन्य - मि.मी.)

अ. क्र.	तालुका / केंद्र	सरासरी		वर्ष 2007 मधील		सरासरीच्या तुलनेत वर्षातील पर्जन्याची टक्केवारी
		पर्जन्य दिवस (संख्या)	पर्जन्य	पर्जन्य दिवसांची संख्या	पर्जन्य	
(1)	(2)	(3)	(4)	(5)	(6)	(8)
1	जळगांव जामोद	0	683.00	39	722.00	105.70
2	संग्रामपूर	0	683.00	43	930.00	136.16
3	शेगांव	0	665.70	33	959.80	144.18
4	नांदूरा	0	688.60	27	660.00	95.84
5	मलकापूर	0	673.90	40	870.80	129.22
6	मोताळा	0	688.60	33	984.00	142.90
7	खामगांव	0	684.40	34	958.40	140.03
8	मेहकर	0	797.10	34	1124.00	141.01
9	चिखली	0	720.10	35	1116.00	155.00
10	बुलडाणा	0	770.10	43	1224.00	158.94
11	देउळगांव राजा	0	701.10	42	796.00	113.54
12	सिंदखेड राजा	0	706.00	36	976.00	138.24
13	लोणार	0	769.70	32	995.00	129.27

आधार : कृषि विकास अधिकारी, जिल्हा परिषद, बुलडाणा.

तक्ता क्रमांक - 6.5

विविध साधनांखालील ओलिताचे क्षेत्र

जिल्हा - बुलडाणा

संदर्भ वर्ष : (00-01,02-03)

(क्षेत्र - हेक्टर)

अ. क्र.	तालुका		ओलिताखालील क्षेत्र		ओलिता खालील निव्वळ क्षेत्र(3+4)	ओलिता खालील स्थूल क्षेत्र	एकूण लागवडी खालील स्थूल क्षेत्र	ओलिता खालील स्थूल क्षेत्राची लागवडीखालील स्थूल क्षेत्राशी टक्केवारी
			पृष्ठभागीय	विहिरी				
(1)	(2)		(3)	(4)	(5)	(6)	(7)	(8)
1	जळगाव	(00-01)	208	2456	2664	3546	48501	7.31
	जंमोद	(02-03)	200	2500	2700	3672	47365	7.75
2	सयामपूर	(00-01)	134	823	957	1267	45136	2.81
		(02-03)	133	833	966	1231	41729	2.95
3	शेगाव	(00-01)	242	745	987	1106	52633	2.10
		(02-03)	245	613	858	1116	46641	2.39
4	नांदुरा	(00-01)	583	2789	3372	4139	47160	8.78
		(02-03)	600	2815	3415	4139	48082	8.61
5	मलकापूर	(00-01)	306	1856	2162	2521	46384	5.44
		(02-03)	311	1975	2286	2563	40748	6.29
6	मोताळा	(00-01)	213	1296	1509	1811	50795	3.57
		(02-03)	224	1300	1524	1829	55479	3.30
7	खामगाव	(00-01)	428	3218	3646	4456	71372	6.24
		(02-03)	471	2954	3425	4562	69718	6.54

पुढे चालू

तक्ता क्रमांक - 6.5

विविध साधनाखालील ओलिताचे क्षेत्र

जिल्हा - बुलडाणा

संदर्भ वर्ष : (00-01,02-03)

(क्षेत्र - हेक्टर)

अ. क्र.	तालुका		ओलिताखालील क्षेत्र		ओलिता खालील निव्वळ क्षेत्र(3+4)	ओलिता खालील स्थूल क्षेत्र	एकूण लागवडी खालील स्थूल क्षेत्र	ओलिता खालील स्थूल क्षेत्राची लागवडीखालील स्थूल क्षेत्राची टक्केवारी
			पृष्ठभागीय	विहिरी				
8	मेहकर	(00-01)	369	3955	4324	5116	80712	6.34
		(02-03)	374	3557	3931	5210	75396	6.91
9	चिखली	(00-01)	451	2214	2665	3728	81568	4.57
		(02-03)	461	2317	2778	3888	86532	4.49
10	बुलडाणा	(00-01)	408	5096	5504	5829	49309	11.82
		(02-03)	411	6151	6562	6120	57554	10.63
11	देउळगांव राजा	(00-01)	330	4715	5045	5633	63495	8.87
		(02-03)	345	4800	5145	5786	31951	18.11
12	सिंदखेड राजा	(00-01)	356	3971	4327	4779	69474	6.88
		(01-02)	371	4112	4483	4961	83975	5.91
13	लोणार	(00-01)	325	1969	2294	2627	55878	4.70
		(02-03)	333	2019	2352	2611	72349	3.61
जिल्हा एकूण		(00-01)	4353	35103	39456	46558	762417	6.11
		(02-03)	4479	35946	40425	47688	757519	6.30

टिप :-1.) सन 2000-2001 ची माहिती स्थायी असून 2002-03 ची माहिती अस्थायी आहे.

आधार :- 1) कृषी आयुक्तालय पुणे (जिल्हा ऋतू व पीक अहवाल) 2. अधीक्षक भूमी अभिलेख, बुलडाणा.(जिल्हा ऋतू व पीके अहवाल)

जिल्हा - बुलडाणा

तक्ता क्रमांक - 6.6

निरनिराळ्या पिकाखालील ओलिताचे क्षेत्र

संदर्भ वर्ष : 00-01,02-03

(क्षेत्र - हेक्टर)

अ. क्र.	तालुका	तादूळ	गहू	खरीप ज्वारी	रब्बी ज्वारी	एकूण ज्वारी	बाजरी
(1)	(2)	(4)	(5)	(6)	(7)	(8)	(9)
1	जळगांव	(00-01)	0	510	0	0	0
	जामोद	(02-03)	0	525	0	0	70
2	संग्रामपूर	(00-01)	0	498	0	0	0
		(02-03)	0	500	0	0	10
3	शेगांव	(00-01)	0	97	0	0	0
		(02-03)	0	98	0	0	0
4	नांदूर	(00-01)	0	1486	0	0	0
		(02-03)	0	1500	0	0	0
5	मलकापूर	(00-01)	0	1245	0	0	0
		(02-03)	0	1260	0	0	0
6	मोताळा	(00-01)	0	290	0	0	0
		(02-03)	0	293	0	0	0
7	खामगांव	(00-01)	19	1542	0	0	0
		(02-03)	20	1612	0	0	0

पुढे चालू.

तक्ता क्रमांक - 6.6

जिल्हा - बुलडाणा

निरनिराळ्या पिकाखालील ओलिताचे क्षेत्र

संदर्भ वर्ष : 00-01,02-03

(क्षेत्र - हेक्टर)

अ. क्र.	तालुका	तांदूळ	गहू	खरीप ज्वारी	रब्बी ज्वारी	एकूण ज्वारी	बाजरी	
(1)	(2)	(4)	(5)	(6)	(7)	(8)	(9)	
8	मेहकर	(00-01)	21	2041	0	0	0	0
		(02-03)	0	2100	0	0	0	0
9	चिखली	(00-01)	0	2040	0	0	0	0
		(02-03)	0	2100	0	0	0	0
10	बुलडाणा	(00-01)	33	2130	0	0	0	0
		(02-03)	35	2200	0	0	0	0
11	देउळगाव राजा	(00-01)	0	2441	0	0	0	0
		(02-03)	0	2500	0	0	0	0
12	सिंदखेड राजा	(00-01)	46	2530	0	0	0	0
		(02-03)	50	2604	0	0	0	0
13	लोणार	(00-01)	122	1360	0	0	0	0
		(02-03)	125	1290	0	0	0	0
	जिल्हा एकूण	(00-01)	241	18210	0	0	0	0
		(02-03)	230	18582	0	0	0	80

पुढे चालु.

तक्ता क्रमांक - 6.6

जिल्हा - बुलडाणा

निरनिराळ्या पिकाखालील ओलिताचे क्षेत्र

संदर्भ वर्ष : 00-01,02-03

(क्षेत्र - हेक्टर)

अ. क्र.	तालुका	मका	नाचणी	इतर तृण धान्ये	एकूण तृण धान्ये	हरभरा	तूर
(1)	(2)	(10)	(11)	(12)	(13)	(14)	(15)
1	जळगांव (00-01)	20	0	0	530	620	0
	जामोद (02-03)	25	0	0	620	600	0
2	संग्रामपूर (00-01)	0	0	0	498	72	0
	(02-03)	30	0	0	540	80	0
3	शिंगांव (00-01)	0	0	0	97	45	0
	(02-03)	0	0	0	98	51	0
4	नांदूरा (00-01)	0	0	0	1486	920	0
	(02-03)	0	0	0	1500	930	0
5	मलकापूर (00-01)	0	0	0	1245	425	0
	(02-03)	0	0	0	1260	433	0
6	मोताळा (00-01)	0	0	0	290	16	0
	(02-03)	0	0	0	293	17	0
7	खामगांव (00-01)	0	0	0	1561	322	0
	(02-03)	0	0	0	1632	312	0

पुढे चालु.

तक्ता क्रमांक - 6.6

जिल्हा - बुलडाणा

निरनिराळ्या पिकाखालील ओलिताचे क्षेत्र

संदर्भ वर्ष : 00-01, 02-03

(क्षेत्र - हेक्टर)

अ. क्र.	तालुका	सका	नाचणी	इतर तृण धान्ये	एकूण तृण धान्ये	हरभरा	तूर
(1)	(2)	(10)	(11)	(12)	(13)	(14)	(15)
8	मेहकर (00-01)	81	0	0	2143	1506	0
	(02-03)	84	0	0	2184	1500	0
9	चिखली (00-01)	50	0		2090	130	0
	(02-03)	80	0	0	2180	150	0
10	बुलडाणा (00-01)	205	0	0	2368	145	0
	(02-03)	211	0	0	2446	155	0
11	देउळगांव (00-01)	61	0	0	2502	920	0
	राजा (02-03)	75	0	0	2575	820	0
12	सिंदखेड राजा (00-01)	75	0	0	2651	629	0
	(02-03)	81	0	0	2735	650	0
13	लोणार (00-01)	0	0	0	1482	480	0
	(02-03)	0	0	0	1415	500	0
जिल्हा एकूण	(00-01)	492	0	0	18943	6230	0
	(02-03)	586	0	0	19478	6198	0

पुढे चालु..

तक्ता क्रमांक - 6.6

जिल्हा - बुलडाणा

निरनिराळ्या पिकाखालील ओलिताचे क्षेत्र

संदर्भ वर्ष : 00-01,02-03

(क्षेत्र - हेक्टर)

अ. क्र.	तालुका	वाटाणा	इतर कडधान्ये	एकूण कडधान्ये	एकूण अन्नधान्ये	ऊस	एकूण मसाल्याचे पदार्थ	
(1)	(2)	(16)	(17)	(18)	(19)	(20)	(21)	
1	जळगांव	(00-01)	0	0	620	1150	88	122
	जामोद	(02-03)	0	0	600	1220	12	148
2	संग्रामपूर	(00-01)	0	0	72	570	60	0
		(02-03)	0	0	80	620	50	0
3	शेगांव	(00-01)	0	0	45	142	15	100
		(02-03)	0	0	51	149	20	99
4	नांदुरा	(00-01)	0	0	920	2406	5	312
		(02-03)	0	0	930	2430	6	299
5	मलकापूर	(00-01)	0	0	425	1670	9	272
		(02-03)	0	0	433	1693	11	280
6	मोताळा	(00-01)	0	0	16	306	2	940
		(02-03)	0	0	17	310	3	944
7	खामगांव	(00-01)	0	51	373	1934	36	386
		(02-03)	0	55	367	1999	33	399

पुढे चालू..

तक्ता क्रमांक - 6.6

जिल्हा - बुलडाणा

निरनिराळ्या पिकाखालील ओलिताचे क्षेत्र

संदर्भ वर्ष : 00-01,02-03

(क्षेत्र - हेक्टर)

अ. क्र.	तालुका	वाटाणा	इतर कडधान्ये	एकूण कडधान्ये	एकूण अन्नधान्ये	ऊस	एकूण मसाल्याचे पदार्थ	
(1)	(2)	(16)	(17)	(18)	(19)	(20)	(21)	
8	मंहेकर	(00-01)	0	0	1506	3649	247	235
		(02-03)	0	0	1500	3684	253	245
9	चिखली	(00-01)	0	5	135	2225	61	255
		(02-03)	0	7	157	2337	75	236
10	बुलडाणा	(00-01)	0	0	145	2513	247	1103
		(02-03)	0	0	155	2601	251	1200
11	देउळगांव राजा	(00-01)	0	0	920	3422	256	315
		(02-03)	8	0	828	3403	274	900
12	सिंदखेड राजा	(00-01)	0	0	629	3280	113	190
		(02-03)	12	12	674	3409	125	200
13	लोणार	(00-01)	0	0	480	1962	62	117
		(02-03)	0	0	500	1915	65	120
जिल्हा एकूण		(00-01)	0	56	6286	25229	1201	4852
		(02-03)	20	74	6292	25770	1178	5070

पुढे चालू.

जिल्हा - बुलडाणा

तक्ता क्रमांक - 6.6

निरनिराळ्या पिकाखालील ओलिताचे क्षेत्र

संदर्भ वर्ष : 00-01, 02-03

(क्षेत्र - हेक्टर)

अ. क्र.	तालुका	एकूण फळे	एकूण भाजीपाला	संकीर्ण खाद्यपिके	एकूण खाद्यपिके	कापूस	इतर जंतू पिके
(1)	(2)	(22)	(23)	(24)	(25)	(26)	(27)
1	जळगांव	(00-01) 603	580	0	2543	171	0
	जामोद	(02-03) 625	590	50	2645	200	0
2	संग्रामपूर	(00-01) 313	22	0	965	122	0
		(02-03) 299	30	0	999	130	0
3	झोगांव	(00-01) 160	469	0	886	105	0
		(02-03) 155	467	0	890	111	0
4	नांदुरा	(00-01) 171	259	0	3153	105	0
		(02-03) 165	265	0	3165	110	0
5	मलकापूर	(00-01) 173	232	0	2356	102	0
		(02-03) 169	235	0	2388	109	0
6	मोताळा	(00-01) 236	129	0	1613	60	0
		(02-03) 240	131	0	1628	58	0
7	खामगांव	(00-01) 1605	253	0	4214	150	0
		(02-03) 1599	260	0	4290	166	0

पुढे चालु.

तक्ता क्रमांक - 6.6

जिल्हा - बुलडाणा

निरनिराळ्या पिकाखालील ओलिताचे क्षेत्र

संदर्भ वर्ष : 00-01,02-03

(क्षेत्र - हेक्टर)

अ. क्र.	तालुका	एकूण फळे	एकूण भाजीपाला	संकीर्ण खाद्यपिके	एकूण खाद्यपिके	कापूस	इतर तंतु पिके	
(1)	(2)	(22)	(23)	(24)	(25)	(26)	(27)	
8	मेहकर	(00-01)	353	344	0	4828	80	0
		(02-03)	360	360	0	4902	90	0
9	चिखली	(00-01)	259	291	0	3091	75	0
		(02-03)	275	300	0	3223	66	0
10	बुलडाणा	(00-01)	449	747	0	5064	65	0
		(02-03)	475	789	0	5316	70	0
11	देडळगांव राजा	(00-01)	399	428	0	5320	75	0
		(02-03)	400	461	0	5438	81	1
12	सिदखेड राजा	(00-01)	465	636	0	4684	50	0
		(02-03)	475	649	5	4863	61	2
13	लोणार	(00-01)	165	174	0	2480	70	0
		(02-03)	170	180	0	2450	78	0
	जिल्हा एकूण	(00-01)	5351	4564	0	41197	1230	0
		(02-03)	5407	4717	55	4297	1330	3

पुढे चालु-

तक्ता क्रमांक - 6.6

जिल्हा - बुलडाणा

निरनिराळ्या पिकाखालील ओलिताचे क्षेत्र

संदर्भ वर्ष : 00-01,02-03

(क्षेत्र - हेक्टर)

अ. क्र.	तालुका	एकूण तंतू पिके	भुईमूग	जवस/सूर्यफूल	करडई	इतर गळिताची पिके	एकूण गळिताची पिके	तंबाखू	
(1)	(2)	(28)	(29)	(30)	(31)	(32)	(33)	(34)	
1	जळगांव	(00-01)	171	537	135	0	0	672	0
	जामोद	(02-03)	200	285	125	0	230	640	0
2	संग्रामपूर	(00-01)	122	70	24	0	0	94	0
		(02-03)	130	75	27	0	0	102	0
3	शेगांव	(00-01)	105	0	86	0	0	86	0
		(02-03)	111	0	84	0	0	84	0
4	नांदुरा	(00-01)	105	703	166	0	0	869	0
		(02-03)	110	709	155	0	0	864	0
5	मलकापूर	(00-01)	102	0	59	0	0	59	0
		(02-03)	109	0	63	0	0	63	0
6	मोताळा	(00-01)	60	30	98	0	0	128	0
		(02-03)	58	33	99	0	0	132	0
7	खामगांव	(00-01)	150	0	77	0	0	77	0
		(02-03)	166	0	85	0	0	85	0

पुढे चालु.

तक्ता क्रमांक - 6.6

जिल्हा - बुलडाणा

निरनिराळ्या पिकाखालील आलिताचे क्षेत्र

संदर्भ वर्ष : 00-01, 02-03

(क्षेत्र - हेक्टर)

अ. क्र.	तालुका	एकूण तंतू पिके	भुईमग	जवस/सूर्यफूल	करडई	इतर गळिताची पिके	एकूण गळिताची पिके	तंबाखू
(1)	(2)	(28)	(29)	(30)	(31)	(32)	(33)	(34)
8	मेहकर	(00-01) 80	2	20	0	0	22	0
		(02-03) 90	8	10	0	0	18	0
9	चिखली	(00-01) 75	500	60	0	0	560	0
		(02-03) 66	525	71	0	0	596	0
10	बुलडाणा	(00-01) 65	500	184	0	0	684	0
		(02-03) 70	514	200	0	0	714	0
11	देउळगांव राजा	(00-01) 75	0	52	0	0	52	0
		(02-03) 82	25	0	0	36	61	0
12	सिदखेड राजा	(00-01) 50	0	32	0	0	32	0
		(02-03) 63	35	0	0	0	35	0
13	लोगार	(00-01) 70	5	43	0	0	48	0
		(02-03) 78	8	45	0	0	53	0
जिल्हा एकूण		(00-01) 1230	2347	1036	0	0	3383	0
		(02-03) 1333	2217	964	0	266	3447	0

पुढे चालू.

तक्ता क्रमांक - 6.6

जिल्हा - बुलडाणा

निरनिराळ्या पिकाखालील आलिताचे क्षेत्र

संदर्भ वर्ष : 00-01,02-03

(क्षेत्र - हेक्टर)

अ. क्र.	तालुका	इतर औषधी व मादक पदार्थ	एकूण औषधी व मादक पदार्थ	चा-याची पिके	संकीर्ण अखाद्य पिके	एकूण अखाद्य पिके	आलिता-खालील एकूण क्षेत्र	
(1)	(2)	(35)	(36)	(37)	(38)	(39)	(40)	
1	जळगांव	(00-01)	0	0	40	120	1003	3546
	जामोद	(02-03)	0	0	42	145	1027	3672
2	संग्रामपूर	(00-01)	0	0	36	50	302	1267
		(02-03)	0	0	0	0	232	1231
3	शेगांव	(00-01)	0	0	29	0	220	1106
		(02-03)	0	0	31	0	226	1116
4	नांदुरा	(00-01)	0	0	12	0	986	4139
		(02-03)	0	0	0	0	974	4139
5	मलकापूर	(00-01)	0	0	4	0	165	2521
		(02-03)	0	0	3	0	175	2563
6	मोताळा	(00-01)	0	0	10	0	198	1811
		(02-03)	0	0	11	0	201	1829
7	खामगांव	(00-01)	0	0	15	0	242	4456
		(02-03)	0	0	21	0	272	4562

पुढे चालू.

तक्ता क्रमांक - 6.6

जिल्हा - बुलडाणा

निरनिराळ्या पिकाखालील ओलिताचे क्षेत्र

संदर्भ वर्ष : 00-01, 02-03

(क्षेत्र - हेक्टर)

अ. क्र.	तालुका	इतर ओषधी व मादक पदार्थ	एकूण ओषधी व मादक पदार्थ	चा-याची पिके	संकीर्ण अखाद्य पिके	एकूण अखाद्य पिके	ओलिता-खालील एकूण क्षेत्र	
(1)	(2)	(35)	(36)	(37)	(38)	(39)	(40)	
8	मेहकर	(00-01)	0	0	36	150	288	5116
		(02-03)	0	0	40	160	308	5210
9	चिखली	(00-01)	0	0	2	0	637	3728
		(02-03)	0	0	3	0	665	3888
10	बुलडाणा	(00-01)	0	0	16	0	765	5829
		(02-03)	0	0	20	0	804	6120
11	देउळगाव राजा	(00-01)	0	0	6	180	313	5633
		(02-03)	0	0	5	200	348	5786
12	सिंदखेड राजा	(00-01)	0	0	13	0	95	4779
		(02-03)	0	0	0	0	98	4961
13	लोणार	(00-01)	0	0	29	0	147	2627
		(02-03)	0	0	30	0	161	2611
जिल्हा एकूण		(00-01)	0	0	248	500	5361	46553
		(02-03)	0	0	206	505	5491	47638

टिप :-1.) सन 2000-01 ची माहिती स्थायी असून 02-03 ची माहिती अस्थायी आहे.

आधार :-

- 1) कृषी आयुक्तालय पुणे (जिल्हा ऋतु व पीके अहवाल)
2. अधिकांक भूमी अभिलेख, बुलडाणा. (जिल्हा ऋतु व पीके अहवाल)

तक्ता क्रमांक - 6.7

सिंचन विहिरी

जिल्हा - बुलडाणा.

संदर्भ वर्ष : 1999-2000

अ. क्र.	तालुका	सिंचन विहिरीची एकूण संख्या	बापरात असलेल्या विहिरीवर बसविलेले		बापरात नसलेल्या सिंचन विहिरीची संख्या
			डिझेल पंप (संख्या)	विद्युत पंप (संख्या)	
(1)	(2)	(3)	(4)	(5)	(6)
1	जळगांव जामोद	4452	25	2515	105
2	संग्रामपूर	3346	0	3151	452
3	शेगांव	1530	54	2704	554
4	नांदूरा	2529	30	747	1105
5	मलकापूर	4382	0	1950	162
6	मोताळा	4750	0	2760	420
7	खामगांव	2651	43	2871	692
8	मोहकर	3555	140	1943	953
9	चिखली	2813	52	6151	432
10	बुलडाणा	6178	88	4342	115
11	देउळगांव राजा	5691	89	4685	855
12	सिंदखेड राजा	4944	23	2451	20
13	लोणार	1760	0	978	540
जिल्हा एकूण		48581	544	37248	6405

आधार - कृषि आयुक्तालय, पुणे

तक्ता क्रमांक - 6.8
कूपनलिका, हातपंप व विद्युत् पंप

जिल्हा - बुलडाणा

संदर्भ वर्ष : 2006-07

अ. क्र.	तालुका	2006-07 वर्षातील			मार्च 2007 अखेर	
		यशस्वी कूपनलिकांची संख्या	बसविलेल्या हातपंपांची संख्या	बसविलेल्या विद्युत्पंपांची संख्या	चालू असलेल्या हातपंपांची संख्या	चालू असलेल्या विद्युत् पंपांची संख्या
(1)	(2)	(3)	(4)	(5)	(6)	(7)
1	जळगाव	76	62	6	294	17
2	जामोद	105	91	0	265	1
3	संग्रामपूर	30	30	0	254	17
4	शेगांव	18	17	0	362	9
5	नांदुरा	19	19	0	286	17
6	मलकापूर	19	14	0	474	11
7	मोताळा	22	21	0	485	11
8	खामगांव	14	13	0	563	10
9	मेहकर	11	11	0	568	16
10	चिखली	76	66	0	461	12
11	बुलडाणा	33	30	0	205	3
12	देउळगांव राजा	30	30	0	441	2
13	सिदखेड राजा	2	0	0	360	8
जिल्हा एकूण		455	404	6	5018	134

टिप :- 1) उपरोक्त सर्व विंधण विहिरी / कूपनलिका ह्या नगर परिषद नागरी टॅयाई आणि स्थानिक विकास कार्यक्रमांतर्गत खोदण्यात आलेल्या आहेत. 2.) स्तंभ क्र.5 व 7 मधील माहिती उप अभियंता (यांत्रिकी), भूजल सर्वेक्षण आणि विकास यंत्रणा जिल्हा परिषद, बुलडाणा कार्यालयाकडून घेण्यात आलेली आहे.

आधार - 1.) वरिष्ठ भूवैज्ञानिक, भूजल सर्वेक्षण यंत्रणा, बुलडाणा.

2.) उप अभियंता यांत्रिकी भूजल सर्वेक्षण आणि विकास यंत्रणा जिल्हा परिषद, बुलडाणा.

अ. क्र.	बाब/ तालुका	जळगांव जामोद	संग्रामपूर	शिंगांव	नांदुरा	मलकापूर	
(1)	(2)	(3)	(4)	(5)	(6)	(7)	
1	संदर्भ वर्षात पूर्ण झालेल्या कामांची संख्या	जिल्हा परिषद	0	0	0	0	0
		राज्य	0	0	0	0	0
		सहकारी	0	0	0	0	0
		एकूण	0	0	0	0	0
2	मार्च 2007 अखेर पूर्ण कामांची संख्या	जिल्हा परिषद	22	15	18	23	19
		राज्य	4	0	4	1	1
		सहकारी	0	0	0	0	0
		एकूण	26	15	22	24	20
3	मार्च 2007 अखेर वापरात असलेल्या कामांची संख्या	जिल्हा परिषद	22	15	18	23	19
		राज्य	4	0	1	1	1
		सहकारी	0	0	0	0	0
		एकूण	26	15	19	24	20
4	वापरात असलेल्या कामांचे लाभक्षेत्र (हेक्टर)	जिल्हा परिषद	542	423	537	439	513
		राज्य	1348	4459	7337	2355	5277
		सहकारी	0	0	0	0	0
		एकूण	1890	4882	7874	2794	5790
5	वापरात असलेल्या कामांखालील निव्वळ ओलित क्षेत्र (हेक्टर)	जिल्हा परिषद	0	0	0	10	0
		राज्य	375	0	49	727	1479
		सहकारी	0	0	0	0	0
		एकूण	375	0	49	737	1479

पुढे चालु.

तक्ता क्रमांक - 6.8
कूपनलिका, हातपंप व विद्युत् पंप

जिल्हा - बुलडाणा

संदर्भ वर्ष : 2006-07

अ. क्र.	तालुका	2006-07 वर्षातील			मार्च 2007 अखेर	
		यशस्वी कूपनलिकांची संख्या	बसविलेल्या हातपंपांची संख्या	बसविलेल्या विद्युत्पंपांची संख्या	चालू असलेल्या हातपंपांची संख्या	चालू असलेल्या विद्युत् पंपांची संख्या
(1)	(2)	(3)	(4)	(5)	(6)	(7)
1	जळगाव	76	62	6	294	17
2	जामोद	105	91	0	265	1
3	संग्रामपूर	30	30	0	254	17
4	शेगांव	18	17	0	362	9
5	नांदुरा	19	19	0	286	17
6	मलकापूर	19	14	0	474	11
7	मोताळा	22	21	0	485	11
8	खामगाव	14	13	0	563	10
9	मेहकर	11	11	0	568	16
10	चिखली	76	66	0	461	12
11	बुलडाणा	33	30	0	205	3
12	देउळगाव राजा	30	30	0	441	2
13	सिंदखेड राजा	2	0	0	360	8
जिल्हा एकूण		455	404	6	5018	134

टिप :- 1) उपरोक्त सर्व विंधण विहिरी / कूपनलिका ह्या नगर परिषद नागरी टंचाई आणि स्थानिक विकास कार्यक्रमांतर्गत खोदण्यात आलेल्या आहेत. 2.) स्तंभ क्र.5 व 7 मधील माहिती उप अभियंता (यांत्रिकी), भूजल सर्वेक्षण आणि विकास यंत्रणा जिल्हा परिषद, बुलडाणा कार्यालयाकडून घेण्यात आलेली आहे.

आधार - 1.) वरिष्ठ भूवैज्ञानिक, भूजल सर्वेक्षण यंत्रणा, बुलडाणा.

लघुपाटबंधा-यांची कामे

अ. क्र.	बाब/ तालुका	जळगांव जामोद	संग्रामपूर	शेंगांव	नांदुरा	मलकापूर	
(1)	(2)	(3)	(4)	(5)	(6)	(7)	
1	संदर्भ वर्षात पूर्ण झालेल्या कामांची संख्या	जिल्हा परिषद	0	0	0	0	0
		राज्य	0	0	0	0	0
		सहकारी	0	0	0	0	0
		एकूण	0	0	0	0	0
2	मार्च 2007 अखेर पूर्ण कामांची संख्या	जिल्हा परिषद	22	15	18	23	19
		राज्य	4	0	4	1	1
		सहकारी	0	0	0	0	0
		एकूण	26	15	22	24	20
3	मार्च 2007 अखेर वापरात असलेल्या कामांची संख्या	जिल्हा परिषद	22	15	18	23	19
		राज्य	4	0	1	1	1
		सहकारी	0	0	0	0	0
		एकूण	26	15	19	24	20
4	वापरात असलेल्या कामांचे लाभक्षेत्र (हेक्टर)	जिल्हा परिषद	542	423	537	439	513
		राज्य	1348	4459	7337	2355	5277
		सहकारी	0	0	0	0	0
		एकूण	1890	4882	7874	2794	5790
5	वापरात असलेल्या कामांखालील निव्वळ ओलित क्षेत्र (हेक्टर)	जिल्हा परिषद	0	0	0	10	0
		राज्य	375	0	49	727	1479
		सहकारी	0	0	0	0	0
		एकूण	375	0	49	737	1479

पुढे चालू.

अ. क्र.	बाब/ तालुका	मोलाळा	खामगाव	मेहकर	चिखली	बुलडाणा	
(1)	(2)	(8)	(9)	(10)	(11)	(12)	
1	संदर्भ वर्षांत पूर्ण झालेल्या कामांची संख्या	जिल्हा परिषद	1	0	1	1	3
		राज्य	1	0	1	0	0
		सहकारी	0	0	0	0	0
		एकूण	2	0	2	1	3
2	मार्च 2007 अखेर पूर्ण कामांची संख्या	जिल्हा परिषद	60	68	75	142	94
		राज्य	6	14	9	6	7
		सहकारी	0	0	0	1	0
		एकूण	66	82	84	149	101
3	मार्च 2007 अखेर वापरात असलेल्या कामांची संख्या	जिल्हा परिषद	61	68	76	143	97
		राज्य	6	14	9	6	7
		सहकारी	0	0	0	0	0
		एकूण	67	82	85	149	104
4	वापरात असलेल्या कामाचे लाभक्षेत्र (हेक्टर)	जिल्हा परिषद	1735	1770	2424	4087	2624
		राज्य	7222	5787	5398	2015	2421
		सहकारी	0	0	0	0	0
		एकूण	8957	7557	7822	6102	5045
5	वापरात असलेल्या कामांखालील निव्वळ ओलित क्षेत्र (हेक्टर)	जिल्हा परिषद	33	2	200	284	76
		राज्य	2311	2599	4246	976	1095
		सहकारी	0	0	0	0	0
		एकूण	2344	2601	4446	1260	1171

पुढे चालु..

लघुपाटबंधा-चांची कामे

अ. क्र.	बाब/ तालुका	देऊळगाव राजा	सिंदखेड राजा	लोणार	एकूण जिल्हा	
(1)	(2)	(13)	(14)	(15)	(18)	
1	संदर्भ वर्षात पूर्ण झालेल्या कामांची संख्या	जिल्हा परिषद	1	2	1	10
		राज्य	0	0	2	4
		सहकारी	0	0	0	0
		एकूण	1	2	3	14
2	मार्च 2007 अखेर पूर्ण कामांची संख्या	जिल्हा परिषद	54	87	43	720
		राज्य	9	12	12	85
		सहकारी	0	1	0	2
		एकूण	63	100	55	807
3	मार्च 2007 अखेर वापरात असलेल्या कामांची संख्या	जिल्हा परिषद	55	89	44	730
		राज्य	9	12	12	82
		सहकारी	0	0	0	0
		एकूण	64	101	56	812
4	वापरात असलेल्या कामांचे लाभक्षेत्र (हेक्टर)	जिल्हा परिषद	1379	2363	1408	20244
		राज्य	2408	4146	6393	56566
		सहकारी	0	0	0	0
		एकूण	3787	6509	7801	76810
5	वापरात असलेल्या कामांखालील निव्वळ ओलित क्षेत्र (हेक्टर)	जिल्हा परिषद	23	120	87	835
		राज्य	1209	2231	1815	19112
		सहकारी	0	0	0	0
		एकूण	1232	2351	1902	19947

टिप : 1. वरील माहितीमध्ये विहिरीखालील सिंचनक्षेत्राचा समावेश नाही.

2. रोगांचे तालुक्यातील 3 उपला सिंचन योजना प्रणाली महाराज संस्था रोगांचे कार्यवाही करतात हे झाल्या आहेत.

आघार : कार्यकारी अभियंता बुलडाणा पाटबंधारे विभाग, बुलडाणा, 2. कार्यकारी अभियंता सिंचन विभाग, जि.प. बुलडाणा, 3. जिल्हा उपनिबंधक, सहकारी संस्था, बुलडाणा

मोठे व मध्यम पाटबंधारे प्रकल्प

अ. क्र.	बाब	मोठे प्रकल्प		
		जिगांच	खडकपुर्णा	चान
1	2	3	4	5
1	प्रकल्प ज्या तालुक्यात आहे त्या तालुक्याचे नाव	नांदुरा	दे.राजा	ता.तल्हारा जि-अकोला
2	अ) काम पूर्ण झाल्याचे वर्ष	प्राथमिक स्वरुपाची कामे सुरु	प्रगतीपथावर	काम अपुर्ण आहे
	ब) अपूर्ण असल्यास काम पूर्ण होण्याचे अपेक्षित वर्ष	2015	2010	-
	क) प्रकल्पाचा अंदाजे खर्च रु. लाखात	122098	66940	27226.00
	धरण			
3	धरणाची उंची (मी)			
	अ) मंजूर झालेली	34.30	18.50	60.44
	ब) पूर्ण झालेली	प्रत्यक्ष काम सुरु झाले नाही.	प्रगतीत	60.44
4	कालवा	उजवा/डावा	उजवा/डावा	उजवा/डावा
	अ) मंजूर झालेली लांबी (किमी)	---	38.00/10.00	/14.13
	ब) पूर्ण झालेली लांबी (किमी)	प्रत्यक्ष काम सुरु झाले नाही	8.00/17.00	/14.13
5	कमाल क्षमता (द.ल.घ.मी.)	736.579	160.606	83.465
6	31.03.2007 रोजी प्रत्यक्ष साठा (द.ल.घ.मी.)	---	---	21.39
7	एकूण लाभक्षेत्र (हेक्टर)	140400	39131	25028
8	लाभक्षेत्राखालील लागवडी लायक क्षेत्र (हेक्टर)	112320	26087	22525
9	प्रकल्प पूर्ण झाल्यावर ओलिताखाली येणारे क्षेत्र (हे)	84240	20870	15100
10	2006-07 मधील ओलिताखाली असलेले क्षेत्र (हेक्टर)	बारमाही	---	---
		हंगामी	---	600
			5250	

टिप :- चान प्रकल्प (वारी भरवणूक हे अकोला जिल्ह्यात आहे परंतु सदर प्रकल्पाचे ओलिता खालील क्षेत्र हे बुलडाणा जिल्ह्यात येत असल्याने प्रकल्पाचा समावेश झाला आहे. पुढे चालू.

मोठे व मध्यम पाटबंधारे प्रकल्प

अ. क्र.	बाब	मोठे प्रकल्प		
		पेनटाकळी	मन	तोरणा
1	2	6	7	8
1	प्रकल्प ज्या तालुक्यात आहे त्या तालुक्याचे नाव	मेहकर	खामगाव	खामगाव
2	अ) काम पूर्ण झाल्याचे वर्ष	प्रगतीपथावर	1991	1992
	ब) अपूर्ण असल्यास काम पूर्ण होण्याचे अपेक्षित वर्ष	2008	---	--
	क) प्रकल्पाचा अंदाजे खर्च - रु. लाखात	17245	6085	1810
	धरण			
3	धरणाची उंची (मी)			
	अ) मंजूर झालेली	23.62	30.20	22.995
	ब) पूर्ण झालेली	23.62	30.20	22.995
4	कालवा	उजवा/डावा	उजवा/डावा	उजवा/डावा
	अ) मंजूर झालेली लांबी (किमी)	/29.00	--/22.50	7.50/17.01
	ब) पूर्ण झालेली लांबी (किमी)	/29.00	--/22.50	7.50/17.00
5	कमाल क्षमता (द.ल.घ.मी.)	67.35	42.48	8.48
6	31.03.2007 रोजी प्रत्यक्ष साठा (द.ल.घ.मी.)	40.11	12.77	1.94
7	एकूण लाभक्षेत्र (हेक्टर)	18870	13936	2614
8	लाभक्षेत्राखालील लागवडी लायक क्षेत्र (हेक्टर)	10700	8702	1725
9	प्रकल्प पूर्ण झाल्यावर ओलिताखाली येणारे क्षेत्र (हे)	9884	6162	1465
10	2006-07 मधील ओलिताखाली असलेले क्षेत्र (हेक्टर)	बारमाही	460	0
		हंगामी	3823	2154
			467	

पुढे चालू.

मोठे व मध्यम पाटबंधारे प्रकल्प

अ. क्र.	बाब	मध्यम प्रकल्प		
		उतावळी	नळगंगा	ज्ञानगंगा
1	2	9	10	11
1	प्रकल्प ज्या तालुक्यात आहे त्या तालुक्याचे नाव	महकर	मोताळा	खामगांव
2	अ) काम पूर्ण झाल्याचे वर्ष	प्रगतीपथावर	1967	1974
	ब) अपूर्ण असल्यास काम पूर्ण होण्याचे अपेक्षित वर्ष	2008	--	--
	क) प्रकल्पाचा अंदाजे खर्च रु. लाखात	8710	272.20	280.72
	धरण			
3	धरणाची उंची (मी)			
	अ) मंजूर झालेली	26.50	29.86	87.04
	ब) पूर्ण झालेली	26.00	29.86	87.04
4	कालवा	उजवा/डावा	उजवा/डावा	उजवा/डावा
	अ) मंजूर झालेली लांबी (किमी)	17.51/---	28.94	19.00
	ब) पूर्ण झालेली लांबी (किमी)	1 ते 5 प्रगतीत	28.94	19.00
5	कमाल क्षमता (द.ल.घ.मी.)	20.81	69.32	33.93
6	31.03.2007 रोजी प्रत्यक्ष साठा (द.ल.घ.मी.)	16.75	--	--
7	एकूण लाभक्षेत्र (हेक्टर)	5886	91.65	4249
8	लाभक्षेत्राखालील लागवडी लायक क्षेत्र (हेक्टर)	4650	91.65	4249
9	प्रकल्प पूर्ण झाल्यावर ओलिताखाली येणारे क्षेत्र (हे)	3720	86.04	4249
10	2006-07 मधील ओलिताखाली असलेले क्षेत्र (हेक्टर)	बारमाही	--	--
		हंगामी	90	--

सुद्धे चालू.

मौठे व मध्यम पाटबंधारे प्रकल्प

अ. क्र.	बाब	मध्यम प्रकल्प			
		पलढग	मांडवा	कोराडी	मस
1	2	12	13	14	15
1	प्रकल्प ज्या तालुक्यात आहे त्या तालुक्याचे नाव	सोताळा	खामगांव	मेहकर	खामगांव
2	अ) काम पूर्ण झाल्याचे वर्ष	1981	1981	1986	1985
	ब) अपूर्ण असल्यास काम पूर्ण होण्याचे अपेक्षित वर्ष	---	--	--	--
	क) प्रकल्पाचा अंदाजे खर्च रु. लाखात	185.36	191.70	876.19	622.97
	धरण				
3	धरणाची उंची (मी)				
	अ) मंजूर झालेली	24.06	19.02	19.31	17.71
	ब) पूर्ण झालेली	24.06	19.02	19.31	17.71
4	कालवा	उजवा/डावा	उजवा/डावा	उजवा/डावा	उजवा/डावा
	अ) मंजूर झालेली लांबी (किमी)	15.00	13.41	49.30	13.26
	ब) पूर्ण झालेली लांबी (किमी)	15.00	13.41	49.30	13.26
5	कमाल क्षमता (द.ल.घ.मी.)	7.51	3.247	11.62	15.04
6	31.03.2007 रोजी प्रत्यक्ष साठा (द.ल.घ.मी.)	---	लया	--	--
7	एकूण लाभक्षेत्र (हेक्टर)	3032	1170	5995	8144
8	लाभक्षेत्राखालील लागवडी लायक क्षेत्र (हेक्टर)	2415	1228	4880	8307
9	प्रकल्प पूर्ण झाल्यावर ओलिताखाली येणारे क्षेत्र (हे)	2415	1156	3834	5773
10	2006-07 मधील ओलिताखाली असलेले क्षेत्र (हेक्टर)	बारमाही	27	11	391
		हंगामी	535	--	--

आधार : -1.अध्यक्षक अधिपती, पाटबंधारे मंडळ बुलडाणा 2. कार्यकारी अधिपती, वान प्रकल्प शेंगाव. 3. कार्यकारी अधिपती, लघुपाटबंधारे विभाग-2 पिछली.

तक्ता क्रमांक - 6.11

जिल्हा - बुलडाणा

वहिली धारणेचा प्रकार आणि क्षेत्रफळ गटानुसार वर्गीकरण

संदर्भ वर्ष - 1990-91

अ. क्र.	नाव		क्षेत्रफळ गट हेक्टर (आकार वर्ग)							
			0.0 ते 0.5	0.5 ते 1.0	1.0 ते 2.0	2.0 ते 5.0	5.0 ते 10.0	10.0 ते 20.0	20.0 व अधिक	एकूण
-1	(2)	(3)	(4)	(5)	(6)	(7)	(8)	(9)	(10)	
1	वैयक्तिक धारण	संख्या	17960	43133	91405	83932	25249	5085	294	267058
		क्षेत्रफळ	5506	33732	132862	256513	170756	64595	8800	672764
2	संयुक्त धारण	संख्या	1051	1685	3738	4798	1821	573	79	13745
		क्षेत्रफळ	275	1301	5463	15305	12534	7487	2032	44397
3	संस्था धारण	संख्या	81	103	166	194	110	49	28	731
		क्षेत्रफळ	13	81	249	622	774	625	1208	3572
4	एकूण धारण	संख्या	19092	44921	95309	88924	27180	5707	401	281534
		क्षेत्रफळ	5794	35114	138574	272440	184064	72707	12040	720733
5	पूर्णपणे ओलिताखालील	संख्या	293	376	272	2177	19	14	0	3151
		क्षेत्रफळ	86	277	330	6857	82	41	0	7673
6	पूर्णपणे जिराईत धारण	संख्या	17404	43016	89796	77499	20857	4085	167	252824
		क्षेत्रफळ	5165	31839	122781	215002	126621	45459	3824	550691
7	अंशतः ओलिताखालील धारण क्षेत्र	संख्या	175	1247	4778	8770	6198	1576	207	22951
		क्षेत्रफळ	61	929	6776	28113	38972	16739	4073	95663
		ओलिताखालील	38	473	2316	9943	12379	4194	1019	30362
8	एकूण पिकाखालील क्षेत्र	ओलिताखालील	124	750	2646	16800	12461	4235	1019	38035
		जिराईत	5165	31839	122781	215002	126621	45459	3824	550691
		एकूण	5289	32589	125427	231802	139082	49694	4843	588726

आधार - कृषि गणना - 1990-91

तक्ता क्रमांक - 6.12
कृषि अवजारे

जिल्हा - बुलडाणा

संदर्भ वर्ष : 2003 (अस्थायी)
(परिमाण - संख्या)

अ. क्र.	तालुका	नागरांची संख्या		बैल गाड्यांची संख्या	उसाचे चरक		ओलितासाठी		ट्रॅक्टर संख्या
		लाकडी	लोखंडी		शक्तीवर चालणारे	बैल मदतीने चालणारे	तेलावर चालणारे पंप	विद्युत् पंप	
(1)	(2)	(3)	(4)	(5)	(6)	(7)	(8)	(9)	(10)
1	जळगांव जामोद	576	496	2686	10	0	111	1991	179
2	संग्रामपूर	887	2212	5529	0	0	12	5976	215
3	शेगांव	42	2103	3408	0	0	11	635	133
4	नांदुरा	1849	1067	3517	0	0	137	1873	199
5	मलकापूर	1005	1086	6324	14	0	25	1081	437
6	मोताळा	970	2103	507	3	0	215	2206	258
7	खामगांव	201	900	3010	18	0	206	2056	253
8	मेहकर	47	2207	4771	9	0	686	5155	492
9	दिखली	38	7950	11692	0	0	220	8626	304
10	बुलडाणा	834	2758	3981	8	0	106	4749	285
11	देउळगांव राजा	1276	1273	4606	0	0	252	3301	188
12	सिंदखेड राजा	889	2707	3944	0	0	725	2285	12
13	लोणार	906	2381	1884	0	0	0	1289	127
जिल्हा एकूण		9520	29243	55859	62	0	2706	41223	3082

आधार - (पशुराजना 2003, अस्थायी), जिल्हा पशुसंवर्धन अधिकारी, जि.प. बुलडाणा

तक्ता क्रमांक - 6.13

जिल्हा - बुलडाणा

पशुधन (अस्थायी)

संदर्भ वर्ष : 2003

अ. क्र.	तालुका	विदेशी/संकरित गाई व बैल				
		अर्डाच वर्षावरील बैल				
		केवळ पैदाशी- करिता ठेवलेले वळू	पैदाशी व कामा- करिता उपयोगात आणलेले	केवळ कामा- करिता उपयोगात आणलेले	पैदाशीसाठी अथवा कामासाठी उपयोगात न आणलेले	एकूण 3 ते 6
(1)	(2)	(3)	(4)	(5)	(6)	(7)
1	जळगांव जामोद	0	355	1	0	356
2	संप्रामपूर	16	412	2	0	430
3	शेगांव	9	186	3	2	200
4	नांदुरा	43	199	114	28	384
5	मलकापूर	56	264	49	2	371
6	मोताळा	92	421	21	8	542
7	खामगांव	35	242	13	6	296
8	मेहकर	0	371	0	0	371
9	चिखली	47	2338	87	1	2473
10	बुलडाणा	154	2805	119	21	3099
11	देउळगांव राजा	144	1270	39	3	1456
12	सिंदखेड राजा	0	1041	6	0	1047
13	लोणार	2	874	0	0	876
जिल्हा एकूण		598	10778	454	71	11901

तक्ता क्रमांक - 6.13

जिल्हा - बुलडाणा

पशुधन (अस्थायी)

संदर्भ वर्ष : 2003

अ. क्र.	तालुका	विदेशी /संकरित गाई व बैल					
		अडीच वर्षावरील गाई				विदेशी संकरित अडीच वर्षा पर्यंतची वासरे	एकूण विदेशी संकरित गाई व बैल
		दुभत्या	एकदाही न व्यायलेल्या व आटलेल्या	इतर	एकूण (8+9+10)		
(1)	(2)	(8)	(9)	(10)	(11)	(12)	(13)
1	जळगांव जामोद	486	36	597	1119	1252	2727
2	संग्रामपूर	632	11	540	1183	1076	2689
3	शेगांव	223	9	189	421	560	1181
4	नांदुरा	668	12	495	1175	1037	2596
5	मलकापूर	799	79	421	1299	1177	2847
6	मोताळा	1177	49	562	1788	1605	3935
7	खामगांव	468	53	382	903	868	2067
8	मेहकर	371	68	207	646	1173	2190
9	चिखली	1089	112	970	2171	1986	6630
10	बुलडाणा	1129	117	778	2024	1882	7005
11	देऊळगांव राजा	2255	460	1424	4139	3542	9137
12	सिंदखेड राजा	547	118	422	1087	1194	3328
13	लोणार	525	108	287	920	1018	2814
जिल्हा एकूण		10369	1232	7274	18875	18370	49146

तक्ता क्रमांक - 6.13

जिल्हा - बुलडाणा

पशुधन (अस्थायी)

संदर्भ वर्ष : 2003

अ. क्र.	तालुका	देशी गाई व बैल						
		तीन वर्षांवरील बैल					तीन वर्षांवरील गाई	
		केवळ पैदाशी करिता ठेवलेले वळू	पैदाशी व कामा करिता उपयोगात आणलेले	केवळ कामा करिता उपयोगात आणलेले	इतर	एकूण	दुभत्या	आटलेल्या व एकदाही न व्याय-लेल्या
(1)	(2)	(14)	(15)	(16)	(17)	(18)	(19)	(20)
1	जळगांव जामोद	4	14183	26	2	14215	4100	7709
2	संग्रामपूर	252	16340	111	171	16874	4141	7667
3	शेगांव	217	14289	213	232	14951	5897	5562
4	नांदुरा	95	13467	193	98	13853	4128	4244
5	मलकापूर	310	10225	1821	185	12541	3623	1837
6	मोताळा	312	19862	1341	16	21531	4596	4666
7	खामगांव	1012	20567	469	198	22246	9812	9141
8	मेहकर	0	11865	0	72	11937	2758	2549
9	चिखली	205	27985	77	21	28288	5196	4810
10	बुलडाणा	503	16703	1025	113	18344	3671	2490
11	देऊळगांव राजा	374	13801	107	4	14286	4790	4259
12	सिंदखेड राजा	14	21520	221	5	21760	5304	4075
13	लोणार	0	20032	0	0	20032	4549	3469
जिल्हा एकूण		3298	220839	5604	1117	230858	62565	62478

तक्ता क्रमांक - 6.13

जिल्हा - बुलडाणा

पशुधन (अस्थायी)

संदर्भ वर्ष : 2003

अ. क्र.	तालुका	देशी गाई व बैल				विदेशी/ संकरित व देशी एकूण गाई व बैल (13+24)
		तीन वर्षावरील गाई		तीन वर्ष व त्या खालील देशी वासरे	एकूण देशी गाई व बैल (18+22+23)	
		इतर	एकूण गाई			
(1)	(2)	(21)	(22)	(23)	(24)	(25)
1	जळगांव जामोद	0	11809	74912	30936	33663
2	संग्रामपूर	92	11900	5495	34269	36958
3	शेगांव	20	11479	5708	32138	33319
4	नांदुरा	25	8397	4614	26864	29460
5	मलकापूर	149	5609	2639	20789	23636
6	मोताळा	103	9365	4524	35420	39355
7	खामगांव	524	19477	9442	51165	53232
8	मेहकर	0	5307	2396	19640	21830
9	चिखली	29	10035	4833	43156	49786
10	बुलडाणा	26	6187	3419	27950	34955
11	देउळगांव राजा	15	9064	3588	26938	36075
12	सिंदखेड राजा	229	9608	5505	36873	40201
13	लोणार	0	8018	2948	30998	33812
जिल्हा एकूण		1212	126255	60023	417136	466282

तक्ता क्रमांक - 6.13

जिल्हा - बुलडाणा

पशुधन (अस्थायी)

संदर्भ वर्ष : 2003

अ. क्र.	तालुका	म्हशी व रेडे						
		तीन वर्षांवरील रेडे					तीन वर्षांवरील म्हशी	
		केवळ पैदाशी साठी ठेवलेले	पैदाशीसाठी व कामासाठी ठेवलेले	फक्त कामा साठी ठेवलेले	इतर	एकूण	दुभत्या	आटलेल्या व एकदाही न व्यायलेल्या
(1)	(2)	(26)	(27)	(28)	(29)	(30)	(31)	(32)
1	जळगांव जामोद	9	6	10	7	32	436	245
2	संग्रामपूर	2	0	0	0	2	24	30
3	शेगांव	0	0	0	0	0	184	19
4	नांदूरा	0	0	0	0	0	14	3
5	मलकापूर	10	0	0	0	10	67	31
6	मोताळा	0	0	0	0	0	0	0
7	खामगांव	2	3	1	0	6	84	72
8	मेहकर	0	0	0	0	0	2	1
9	चिखली	3	0	1	0	4	143	65
10	बुलडाणा	10	2	5	2	19	946	483
11	देउळगांव राजा	0	0	0	0	0	0	0
12	सिंदखेड राजा	0	0	0	0	0	30	25
13	लोणार	0	0	0	0	0	0	0
जिल्हा एकूण		36	11	17	9	73	1930	974

तक्ता क्रमांक - 6.13

जिल्हा - बुलडाणा

पशुधन (अस्थायी)

संदर्भ वर्ष : 2003

अ. क्र.	तालुका	म्हशी व रेडे				एकूण गोजतीय	मेढया
		तीन वर्षावरील म्हशी		रेडके तीन वर्षे व त्या खालील	एकूण म्हशी व रेडे (30+34+35)		
		इतर	एकूण				
(1)	(2)	(33)	(34)	(35)	(36)	(37)	(38)
1	जळगांव जामोद	0	681	110	823	34486	1921
2	संग्रामपूर	0	54	1	57	37015	10657
3	शेगांव	0	203	4	207	33526	108
4	नांदुरा	0	17	0	17	29477	4221
5	मलकापूर	2	100	18	128	23764	713
6	मोताळा	0	0	0	0	39355	19198
7	खामगांव	2	158	5	169	53401	32676
8	मेहकर	0	3	0	3	21833	8433
9	चिखली	2	210	42	256	50042	5866
10	बुलडाणा	14	1443	168	1630	36585	4360
11	देउळगांव राजा	0	0	0	0	36075	4534
12	सिंदखंड राजा	2	57	24	81	40282	1061
13	लोणार	0	0	0	0	33812	388
जिल्हा एकूण		22	2926	372	3371	469653	94138

तक्ता क्रमांक - 6.13

जिल्हा - बुलडाणा

पशुधन (अस्थायी)

संदर्भ वर्ष : 2003

अ. क्र.	तालुका	बक-या	घोडे व शिंगरे	इतर पशुधन	एकूण पशुधन	एकूण कांबड्या	एकूण कुक्कुट पक्षी
(1)	(2)	(39)	(40)	(41)	(42)	(43)	(44)
1	जळगांव जामोद	21946	141	4318	62812	30252	22
2	संग्रामपूर	20559	47	8503	76781	25151	0
3	शेगांव	20062	7	4310	58013	23157	26
4	नांदूरा	17748	63	3689	55198	15721	5
5	मलकापूर	13277	35	2830	40619	8701	43
6	मोताळा	29339	685	6230	94807	13822	0
7	खामगांव	48724	104	7753	142658	40775	0
8	मेहकर	15247	238	9132	54885	24602	65
9	चिखली	38566	25	7173	101672	31316	9
10	बुलडाणा	30195	50	5981	77171	21449	34
11	देउळगांव राजा	23268	52	3182	67111	39175	143
12	सिंदखेड राजा	30619	21	6656	78639	38693	0
13	लोणार	27245	0	4539	65984	22729	15
जिल्हा एकूण		336795	1468	74296	976350	335543	362

टिप:- डुक्कर, गाढवे, खेचरे यांचा यात समावेश नाही.

आधार - पशुगणना - 2003, (अस्थायी), जिल्हा पशुसंवर्धन अधिकारी, जि.प. बुलडाणा

तक्ता क्रमांक - 6.14

पशुवैद्यकीय संस्था

जिल्हा - बुलडाणा

संदर्भ वर्ष-2006-07

अ. क्र.	तालुका	पशुवैद्यकीय सर्व चिकित्सालय	पशुवैद्यकीय दवाखाने (राज्य तथा स्थानिक स्तर)	पशुवैद्यकीय प्रथमोपचार केंद्र	पशुरोग अन्वेषण प्रयोगशाळा (राज्य तथा	फिरती पशुरोग नियंत्रण पथके	फिरते पशु वैद्यकीय दवाखाने
(1)	(2)	(3)	(4)	(5)	(6)	(7)	(8)
1	जळगांव जामोद	1	0	4	0	0	0
2	संग्रामपूर	0	3	4	0	0	0
3	शेगांव	1	0	5	0	0	0
4	नांदूरा	0	2	4	0	0	1
5	मलकापूर	1	1	6	0	0	0
6	मोताळा	0	2	6	0	0	0
7	खामगांव	1	3	10	0	0	0
8	मेहकर	1	1	9	0	0	1
9	चिखली	1	2	10	0	0	0
10	बुलडाणा	1	4	5	0	0	0
11	दंडगांव राजा	0	2	2	0	0	0
12	सिंदखेड राजा	0	2	4	0	0	0
13	लोणार	0	1	7	0	0	0
जिल्हा एकूण		7	23	76	0	0	2

तक्ता क्रमांक - 6.14

जिल्हा - बुलडाणा

पशुवैद्यकीय संस्था

संदर्भ वर्ष-2006-07

अ. क्र.	तालुका	दक्षता पथके / तपासणी नाका	अ. क्र.		पशु पैदास क्षेत्र	सघन कुक्कुट घरे	मेष पैदास क्षेत्र	शेळी पैदास क्षेत्र
			कृत्रिम रेतन केंद्रे	कृत्रिम रेतन उपकेंद्रे				
(1)	(2)	(9)	(10)	(11)	(12)	(13)	(14)	(15)
1	जळगांव जामोद	0	0	5	0	0	0	0
2	संग्रामपूर	0	0	7	0	0	0	0
3	शेगांव	0	0	6	0	0	0	0
4	नांदूरा	0	0	7	0	0	0	0
5	मलकापूर	0	0	8	0	0	0	0
6	मोताळा	0	0	10	0	0	0	0
7	खामगांव	0	0	14	0	0	0	0
8	मेहकर	0	0	22	0	0	0	0
9	चिखली	0	0	16	0	0	0	0
10	बुलडाणा	0	1	15	0	0	0	0
11	देउळगांव राजा	0	0	4	0	0	0	0
12	सिंदखेड राजा	0	0	7	0	0	0	0
13	लोणार	0	0	8	0	0	0	0
जिल्हा एकूण		0	1	129	0	0	0	0

आधार - जिल्हा उपआयुक्त पशुसंवर्धन, बुलडाणा.

टिप:- स्तंभ क्र.3 मध्ये पशुवैद्यकीय सर्व- चिकित्सालये 7 दर्शविलेली आहेत. वास्तविक बुलडाणा येथे 1 पशुवैद्यकीय सर्वचिकीत्सालय असून मलकापूर, शेगांव, खामगांव, जळगांव जा., चिखली व मेहकर अशी 6 ठिकाणी तालुका लघु पशुवैद्यकीय चिकीत्सालये आहेत. कृपया हा बदल लक्षात घ्यावा.

तक्ता क्रमांक - 6.15

मान्यताप्राप्त पशुवध गृहे आणि त्यात कत्तल केलेल्या पशूंची संख्या

जिल्हा - बुलडाणा

संदर्भ वर्ष 2006-07

अ. क्र.	तालुका	पशुवध गृहांची संख्या	कत्तल केलेले पशू (संख्या)						
			बैल	महिष वर्गीय	मेंढ्या/ मेंढे	शळ्या/ बोकड	डुकरे	हत्तर	एकूण
(1)	(2)	(3)	(4)	(5)	(6)	(7)	(8)	(9)	(10)
1	जळगांव जामोद	5	955	14	0	0	0	0	969
2	संग्रामपूर	4	0	0	0	0	0	0	0
3	शोगांव	2	945	38	0	0	0	0	983
4	नांदुरा	4	0	0	0	0	0	0	0
5	मलकापूर	2	907	143	0	912	0	0	1962
6	मोताळा	4	0	0	0	0	0	0	0
7	खामगांव	6	0	0	0	0	0	0	0
8	मेहकर	5	1102	0	0	0	0	0	1102
9	चिखली	6	545	38	0	0	0	0	583
10	बुलडाणा	6	2132	49	0	0	0	0	2181
11	देउळगांव राजा	2	0	0	0	0	0	0	0
12	सिंदखेड राजा	4	0	0	0	0	0	0	0
13	लोणार	1	0	0	0	0	0	0	0
	एकूण	51	6586	282	0	912	0	0	7780

आधार :- 1) जिल्हा उपआयुक्त पशुसंवर्धन, बुलडाणा

तक्ता क्रमांक - 6.16

वनक्षेत्र

जिल्हा - बुलडाणा

संदर्भ वर्ष 2006-07(अस्थायी)

(क्षेत्र चौ. कि. मी.)

अ.क्र. (1)	विभाग (2)	राखीव (3)	संरक्षित (4)	अवर्गीकृत (5)	एकूण (6)
1	महसूल विभाग	0	0	0	0
2	वन विभाग	1065	100	0	1165
जिल्हा एकूण		1065	100	0	1165

आधार :- मुख्य वन संरक्षक, महाराष्ट्र राज्य, नागपूर

तक्ता क्रमांक - 6.17
मुख्य व गौण वन उत्पादने

जिल्हा - बुलडाणा

संदर्भ वर्ष - 2006-07

अ. क्र.	वन उत्पादने	एकूण उत्पादन	विक्री केलेले एकूण उत्पादन	एकूण विक्रीचे मूल्य (मागील शिलकी उत्पादन धरून) (हजार रुपयांत)
(1)	(2)	(3)	(4)	(5)
1	ईमारती लाकूड (हजार घमी)	52.174	52.174	221.00
2	जळाऊ लाकूड (हजार घमी)	12.439	12.439	10.700
3	चंदन लाकूड (हजार घमी)	0	0	0
4	गौण वन उत्पादने			
	अ) बांबू (सख्या)	0	0	0
	ब) गवत इत्यादी (क्विंटल)	290	290	290.000
	क) विडी पाने (स्टॅ.बॅग)	3798.512	3798.512	763.500
	ड) डिक (क्विंटल)	0	0	0
5	इतर			
	1) आपटा पाने	0	0	0
	2) मोहाची फुले (क्विंटल)	0	0	0
	3) काजू / फळे	0	0	0
	4) हिरडा / वेहडा (क्विंटल)	0	0	0
	5) खाणी व खनिजे	0	0	0
	6) कारवी	0	0	0
	7) लाख (क्विंटल)	0	0	0
	8) इतर (परमिट फी, महसूल, पास फी, इतर जमा, सायवानी, बेलपाने, कडीपत्ता, जायफळ, चायपाल, काटे, गुलतुरा व इतर)	151.000	0	151.000
6	एकूण गौण उत्पादने (4+5)	4239.512	4088.512	1204.500
	जिल्हा एकूण (1+2+3+6)	4304.125	4153.125	1436.200

आधार - उपवनसंरक्षक, बुलडाणा आणि वन महामंडळ, बुलडाणा
(85)

तक्ता क्रमांक 6.18

भूजल मत्स्यव्यवसाय

संदर्भ वर्ष - 2006-07

जिल्हा - बुलडाणा

अ. क्र.	तालुका	नदीची लांबी (किमी)	मत्स्य व्यवसायासाठी अनुकूल क्षेत्र (तळी, सरोवरे व जलाशय)		मत्स्य व्यवसाया-खाली आणलेले एकूण क्षेत्र (हेक्टर)	भूजल मत्स्य उत्पादन (मे.टन.)	पकडलेल्या मत्स्यांची उत्पादकास मिळालेली किंमत (लाख रुपयांत)	मत्स्य व्यवसाय क्षेत्रासाठी वापरलेले मत्स्यबीज (लाखांत)	मत्स्य व्यवसाय सहकारी संस्था	
			संख्या	एकूण क्षेत्र (हेक्टर)					संख्या	सभासदांची संख्या
(1)	(2)	(3)	(4)	(5)	(6)	(7)	(8)	(9)	(10)	(11)
1	जळगाव जामोद	0	14	164.00	145.00	112	34.00	3.30	4	259
2	संग्रामपूर	36	12	99.00	85.00	99	30.00	2.30	4	137
3	शेगांव	42	8	66.50	60.00	49	15.00	1.50	1	30
4	नांदेरा	20	2	55.00	50.00	46	14.00	1.42	0	0
5	मलकापूर	66	5	29.00	29.00	35	10.50	1.10	1	89
6	मोताळा	20	40	1550.00	1550.00	750	225.00	40.00	14	531
7	खामगांव	103	55	1778.00	1547.00	724	215.60	30.00	18	844
8	मेहकर	44	51	3214.00	3045.00	1200	349.50	38.40	15	691
9	चिखली	36	49	1036.00	1036.00	1585	480.00	42.00	6	326
10	बुलडाणा	24	56	1604.00	1085.00	615	185.00	22.00	13	550
11	देउळगांव राजा	25	47	698.00	698.00	618	185.40	20.00	17	497
12	सिदखेड राजा	24	40	708.00	702.00	606	182.00	18.00	12	534
13	लोणार	0	42	820.00	750.00	321	95.00	11.00	13	493
जिल्हा एकूण		440	421	11821.50	10782.00	6760	2021.00	231.02	118	4981

आधार :- जिल्हा मत्स्यव्यवसाय विकास अधिकारी, बुलडाणा.

तक्ता क्रमांक - 6.19
दुग्ध विकास सहकारी संस्था

जिल्हा - बुलडाणा

संदर्भ वर्ष -2006-07

अ. क्र.	तालुका	दुग्ध विकास सहकारी संस्थांची संख्या	त्यांची एकूण सभासद संख्या	वर्षभरात संकलित केलेले दूध		शीत गृहांची संख्या	शीत गृहांची क्षमता (000 लिटर)
				एकूण (000 लिटर)	प्रतिदिन (सरासरी 000लिटर)		
(1)	(2)	(3)	(4)	(5)	(6)	(7)	(8)
1	जळगांव जामोद	9	269	31.02	0.08	0	0
2	संग्रामपूर	9	1238	65.33	0.18	0	0
3	शेगांव	4	286	0.36	0.01	0	0
4	नांदुरा	21	1315	518.30	1.42	1	50
5	मलकापूर	11	817	54.38	0.15	0	0
6	मोताळा	31	2974	664.30	1.82	1	4
7	खामगांव	23	1402	419.75	1.15	0	0
8	मेहकर	16	666	43.80	0.12	0	0
9	चिखली	21	1676	85.41	0.23	1	10
10	बुलडाणा	22	1506	143.08	0.39	0	0
11	देउळगांव राजा	55	3030	570.49	1.56	0	0
12	सिंदखेड राजा	27	1000	72.63	0.20	0	0
13	लौणार	15	524	130.67	0.36	0	0
जिल्हा एकूण		264	16703	2799.52	7.67	3	64

आधार -- जिल्हा दुग्धशाळा विकास अधिकारी, बुलडाणा.

तज्ज्ञा क्रमांक - 7.1

विविध प्रकारच्या सहकारी संस्था

जिल्हा - बुलडाणा

संदर्भ : 31 मार्च 2007

अ.क्र.	सहकारी संस्थांचा प्रकार	संस्था	
1	कृषि पतसंस्था (एकूण)	572	
	1.1 जिल्हा मध्यवर्ती सहकारी बँका	1	
	1.2 प्राथमिक कृषी सहकारी संस्था	569	
	1.3 शेतकरी सेवा संस्था	1	
	1.4 लॅम्प्स सहकारी संस्था (आदिवासी सहकारी संस्था)	0	
	1.5 धान्य बँका	0	
	1.6 इतर	1	
2	बिगर - कृषी पतसंस्था (एकूण)	427	
	2.1 नागरी बँका	9	
	2.2 नागरी पतसंस्था	225	
	2.3 कर्मचारी पतसंस्था	193	
	2.4 इतर बिगर-कृषी पतसंस्था	0	
3	पणन संस्था (एकूण)	25	
	3.1 जिल्हा पणन संस्था	3.11 सर्वसाधारण उद्देशीय	1
		3.12 विशेष उद्देशीय	0
	3.2 प्राथमिक पणन संस्था	3.21 सर्वसामान्य तालुका खरेदी विक्री संघ	13
		3.22 विशेष पणन संस्था	0
3.3 इतर पणन संस्था		11	
4	एकूण उत्पादक सहकारी संस्था	633	
	4.1 साखर कारखाने	0	
	4.2 इतर शेती प्रक्रिया संस्था	19	
	4.3 विणकर संस्था	2	
	4.4 विणकर संस्था (हातमाग)	0	
	4.5 औद्योगिक वसाहती (संस्था)	3	
	4.6 इतर औद्योगिक संस्था	160	
	4.7 दुग्ध व्यवसाय संस्था	264	
	4.8 मत्स्यव्यवसाय संस्था	118	
	4.9 सहकारी सूत गिरण्या	5	
	4.10 उपसा जलसिंचन संस्था	42	
	4.11 इतर उत्पादक संस्था	20	
5	सामाजिक सेवा सहकारी संस्था	774	
	5.1 ग्राहक भांडारे	25	
	5.2 गृहनिर्माण संस्था	200	
	5.3 कामगार फॅक्टोरि संस्था	81	
	5.4 इतर सहकारी संस्था	468	
एकूण संस्था (1 ते 5)		2431	

आधार :- जिल्हा उपनिबंधक, सहकारी संस्था, बुलडाणा

(88)

तक्ता क्रमांक - 7.2
सहकारी संस्थांची वित्तीय स्थिती

जिल्हा - बुलडाणा

संदर्भ : 31 मार्च 2007

अ. क्र.	बाब	परिमाण	संख्या
(1)	(2)	(3)	(4)
1	सहकारी संस्थांची संख्या	संख्या	2431
2	एकूण सभासद संख्या	हजार	1155
3	भरणा झालेले भागभांडवल		
	3.1 शासकीय भाग भांडवल	रुपये	305422
	3.2 स्वनिधी	रुपये	1520405
	3.3 एकूण	रुपये	1826827
4	ठेवी	रुपये	28662653
5	खेळते भांडवल	रुपये	39085356
6	31 मार्च रोजी येणे कर्ज	रुपये	22487154
7	वर्षभरात केलेले कर्जवाटप	रुपये	14734539
8	खरेदीची किंमत	रुपये	173076
9	विक्रीची किंमत	रुपये	183677
10	नफा /तोटा		
	10.1 नफ्यातील संस्था	संख्या	1004
	10.2 नफ्याची रक्कम	रुपये	373215
	10.3 तोट्यातील संस्था	संख्या	1408
	10.4 तोट्याची रक्कम	रुपये	348440
	10.5 ना-नफा, ना-तोटा झालेल्या संस्था	संख्या	19

आधार :- जिल्हा उपनिबंधक, सहकारी संस्था, बुलडाणा.

तक्ता क्रमांक - 7.3

सहकारी संस्थांची लेखापरीक्षण वर्गाप्रमाणे संख्या

जिल्हा - बुलडाणा

संदर्भ : 31 मार्च 2007

अ. क्र.	तालुका	लेखापरीक्षण वर्गाप्रमाणे सहकारी संस्था				वर्गीकरण न केलेल्या	लेखापरीक्षण न झालेल्या	एकूण सहकारी संस्था
		अ	ब	क	ड			
(1)	(2)	(3)	(4)	(5)	(6)	(7)	(8)	(9)
1	जळगांव जामोद	6	20	47	1	0	25	99
2	संग्रामपूर	5	17	48	1	0	5	76
3	शेगांव	16	17	52	1	0	38	124
4	नांदुरा	8	24	56	1	0	57	146
5	मलकापूर	12	18	69	1	0	77	177
6	मोताळा	2	28	65	1	0	102	198
7	खामगांव	27	21	72	1	0	190	311
8	मेहकर	2	22	75	1	0	119	219
9	चिखली	20	22	83	1	0	135	261
10	बुलडाणा	32	37	70	1	0	274	414
11	देउळगांव राजा	3	16	50	1	0	103	173
12	सिंदखेड राजा	2	14	65	1	0	52	134
13	लोणार	3	14	56	1	0	25	99
जिल्हा एकूण		138	270	808	13	0	1202	2431

आधार :- जिल्हा विशेष लेखापरीक्षक, सहकारी संस्था वर्ग-1, बुलडाणा

तक्ता क्रमांक - 7.4

राज्य/ जिल्हा कार्यक्षेत्र असलेल्या सहकारी बँकाचे कार्य

जिल्हा - बुलडाणा

संदर्भ : 31 मार्च 2007

अ. क्र.	बाब		बँक शाखा			
			महाराष्ट्र राज्य सहकारी बँक, मुंबई	जिल्हा मध्यवर्ती सहकारी बँक लि.	जिल्हा औद्योगिक सहकारी बँक.	राज्य कृषी व ग्रामीण विकास बँक
1	(2)		(3)	(4)	(5)	(6)
1	बँक शाखा (संख्या)		0	114	0	14
2	सभासद	2.1 संस्था सभासद	0	1348	0	35
		2.2 वैयक्तिक सभासद	0	1347	0	29706
3	भाग भांडवल		0	286977	0	15998
4	राखीव व इतर निधी		0	2021550	0	5234
5	ठेवी		0	6081048	0	6471
6	खेळते भांडवल		0	9118234	0	0
7	अल्प मुदतीची कर्जे वाटप	7.1 रोख पत	0	1250524	0	0
		7.2 वटविलेली बिले	0	447	0	0
		7.3 एकूण (7.1+7.2)	0	1250971	0	0
		7.4 पैकी कृषि कर्जे	0	1250524	0	0
8	मध्यम मुदतीची कर्जे वाटप		0	49710	0	0
9	दीर्घ मुदतीची कर्जे		0	0	0	78579
10	येणे कर्जे	10.1 अल्प मुदतीची कर्जे	0	2462238	0	0
		10.2 मध्यम मुदतीची कर्जे	0	1950983	0	0
		10.3 दीर्घ मुदतीची कर्जे	0	85684	0	78579
11	थकलेले कर्जे	11.1 अल्प मुदतीची कर्जे	0	713072	0	0
		11.2 मध्यम मुदतीची कर्जे	0	524275	0	0
		11.3 दीर्घ मुदतीची कर्जे	0	1083	0	3446

आधार :- जिल्हा उपनिबंधक, सहकारी संस्था, बुलडाणा

जिल्हा - बुलडाणा

तक्ता क्रमांक - 7.5
सहकारी संस्थांचे कार्य

संदर्भ : 31.3.2007
(रुपये - हजारात)

अ. क्र.	तालुका	संस्थांची संख्या	सभासद संख्या					भाग भांडवल (रुपये)	स्तंभ-9 पैकी शासकीय भागभांडवल (रुपये)
			अत्यल्प खातेदार	अल्प खातेदार	मोठे खातेदार	इतर सभासद	एकूण		
(1)	(2)	(3)	(4)	(5)	(6)	(7)	(8)	(9)	(10)
संस्था प्रकार - प्राथमिक कृषि सहकारी संस्था									
1	जळगांव जामोद	30	3740	3950	14771	0	22461	15378	34
2	संग्रामपूर	28	4538	5342	7890	3715	21485	15776	58
3	शेगांव	38	4035	8845	12630	0	25510	13927	5
4	नांदुरा	46	6754	9543	15335	844	32476	21192	111
5	मलकापूर	29	3641	7055	7667	840	19203	11620	9
6	मोताळा	67	7001	9281	10529	1561	28372	25740	-
7	खामगांव	52	8240	10250	17730	0	36220	22149	31
8	मेहकर	61	2558	3465	25917	643	32583	27203	0
9	चिखली	66	8531	10063	15215	8438	42247	40002	405
10	बुलडाणा	39	4549	11607	8966	1907	27029	25230	283
11	देऊळगांव राजा	31	2325	5510	6184	1317	15336	16957	0
12	सिंदखेड राजा	45	6413	8932	11586	0	26931	25794	59
13	लोणार	37	2555	3700	9045	1728	17028	16076	69
एकूण		569	64880	97543	163465	20993	346881	277044	1064
संस्था प्रकार - शेतकरी सेवा संस्था									
1	बुलडाणा	1	502	1522	1362	186	3572	4979	90
एकूण		1	502	1522	1362	186	3572	4979	90
संस्था प्रकार - आदिवासी सहकारी संस्था									
1		0	0	0	0	0	0	0	0
एकूण		0	0	0	0	0	0	0	0

अ. क्र.	तालुका	राखीव आणि इतर निधी (रुपये)	संस्थेने घेतलेली एकूण कर्जे (रुपये)	खेळते भांडवल (रुपये)	एकूण दिलेली कर्जे		योग
					कर्जदार सभासद संख्या	कर्जाची रक्कम (रुपये)	
(1)	(2)	(11)	(12)	(13)	(14)	(15)	(16)
संस्था प्रकार				- प्राथमिक कृषि सहकारी संस्था			
1	जळगांव जामोद	1009	90068	94325	3767	66690	7546
2	संग्रामपूर	1685	106542	128537	6524	144428	6524
3	शेगांव	2063	121349	104071	7829	148192	7829
4	नांदूरा	1600	143982	121259	9059	177776	6889
5	मलकापूर	555	97010	81174	3571	72528	6453
6	मोताळा	923	231507	197955	6690	134924	13095
7	खामगांव	1327	243245	202680	9897	113788	11125
8	मेहकर	4470	217496	216836	8953	194431	9940
9	चिखली	4212	278080	362275	6280	300669	12650
10	बुलडाणा	2395	149857	152271	11049	149548	11049
11	देऊळगांव राजा	255	130586	140223	9565	121973	13450
12	सिंदखेड राजा	3519	290708	338777	20769	150682	20769
13	लोणार	816	153339	138142	2397	71511	6598
एकूण		24829	2253769	2278525	106350	1847140	133917
संस्था प्रकार - शेतकरी सेवा संस्था							
1	बुलडाणा	2309	29275	35645	793	29110	1373
एकूण		2309	29275	35645	793	29110	1373
संस्था प्रकार - आदिवासी सहकारी संस्था							
1		0	0	0	0	0	0
एकूण		0	0	0	0	0	0

अ. क्र.	तालुका	कर्ज	एकूण कर्जाची थकवाकी		3 वर्षांपेक्षा कमी वर्षे कर्जाची थकवाकी		3 वर्षांपेक्षा अधिक वर्षे कर्जाची थकवाकी	
			रक्कम (रुपये)	थकवाकी दार संख्या	रक्कम (रुपये)	थकवाकी दार संख्या	रक्कम (रुपये)	थकवाकी दार संख्या
(1)	(2)	(17)	(18)	(19)	(20)	(21)	(22)	(23)
संस्था प्रकार								
1	जळगांव	33430	2853	22394	1962	15995	891	6399
2	जामोद	101742	2744	46724	2744	46724	-	-
3	शेगांव	90848	2514	16972	2247	15486	267	1486
4	नांदुरा	89305	4794	51077	2669	34536	2125	16541
5	मलकापूर	59234	-	-	-	-	-	-
6	मोताळा	156823	6800	24107	6800	24107	-	-
7	छामगांव	165645	-	-	-	-	-	-
8	मेहकर	168085	-	-	-	-	-	-
9	चिखली	142659	8110	23392	5681	20676	2429	2716
10	बुलडाणा	112428	4370	70315	3040	58715	1330	11600
11	देऊळगांव राजा	110627	5427	43745	4925	40068	502	3677
12	सिंदखेड राजा	244361	5362	113035	4161	87030	1201	26005
13	लोणार	112626	-	-	-	-	-	-
एकूण		1587813	42974	411761	34229	343337	8745	68424
संस्था प्रकार - शेतकरी सेवा संस्था								
1	बुलडाणा	30630	503	4626	495	4125	8	476
एकूण		30630	503	4626	495	4125	8	476
संस्था प्रकार - आदिवासी सहकारी संस्था								
1		0	0	0	0	0	0	0
एकूण		0	0	0	0	0	0	0

आधार :- जिल्हा उपनिबंधक, सहकारी संस्था, बुलडाणा

तक्ता क्रमांक - 7.6

बिगर-कृषी सहकारी पत संस्थांचे कार्य

जिल्हा - बुलडाणा

संदर्भ : 31.3.2007

(रुपये - हजारान)

अ. क्र.	बाब	संस्था प्रकार				
		प्राथमिक सहकारी बँका		इतर बिगर - कृषी पतसंस्था		
		नागरी बँका	कर्मचारी पतपेढी आणि इतर	नागरी बँका	कर्मचारी पतपेढी	इतर (नागरी पतपेढी)
(1)	(2)	(3)	(4)	(5)	(6)	(7)
1	संस्था संख्या	9	0	0	193	225
2	सभासद संख्या	120574	0	0	34460	367925
3	भाग भांडवल (रुपये)	263656	0	0	429814	242409
4	राखीव व इतर निधी (रुपये)	1008640	0	0	226905	479971
5	ठेवी (रुपये)	10541938	0	0	203572	9291646
6	खेळते भांडवल (रुपये)	1322370	0	0	1270907	10857073
7	7.1 दिलेली कर्जे	2848350	0	0	598871	688805
	7.2 वसूल कर्जे	2765266	0	0	11587209	10642054
	7.3 येणे कर्जे	6985202	0	0	701164	3956667
	7.4 थकित कर्जे	844450	0	0	40823	394518

आधार :- जिल्हा उपनिबंधक, सहकारी संस्था, बुलडाणा

जिल्हा - बुलडाणा

तक्ता क्रमांक - 7.7

संदर्भ : 31.3.2007

जिल्हा आणि प्राथमिक पणन संस्थांचे कार्ये.

(रुपये-हजारात)

अ. क्र.	जिल्हा आणि प्राथमिक पणन संस्था	संस्था संख्या	सभासद संख्या	खेळते भांडवल (रुपये)	खरेदीची किंमत (रुपये)			विक्रीची किंमत (रुपये)		
					कृषी उत्पादन	शंतीच्या गरजेच्या वस्तू	उपभोगाच्या वस्तू	मालक म्हणून	अडत्या म्हणून	एकूण
(1)	(2)	(3)	(4)	(5)	(6)	(7)	(8)	(9)	(10)	(11)
1	जळगांव जामोद	1	2947	170	0	0	0	3246	0	3246
2	संग्रामपूर	1	3924	165	0	0	0	37	0	37
3	शेगांव	1	2593	110	0	0	0	0	0	0
4	नांदुरा	1	3093	279	0	185	381	108	0	108
5	मलकापूर	2	3974	432	0	0	0	512	0	512
6	मोताळा	0	0	0	0	0	0	0	0	0
7	खामगांव	1	2464	187	0	0	0	1676	0	1676
8	मेहकर	1	4969	497	1620	0	954	846	0	846
9	चिखली	1	2282	265	1235	0	3023	234	0	234
10	बुलडाणा	2	2567	368	0	136	97898	100570	0	100570
11	देठळगांव राजा	1	3870	266	125	0	65	0	0	0
12	सिंदखेड राजा	1	3053	456	0	0	408	453	0	453
13	लोणार	1	2353	468	0	0	127	268	0	268
जिल्हा एकूण		14	38089	3663	2980	321	102856	107950	0	107950

जिल्हा - बुलडाणा

तक्ता क्रमांक - 7.7

संदर्भ : 31.3.2007

जिल्हा आणि प्राथमिक पणन संस्थांचे कार्ये.

(रुपये-हजारात)

अ. क्र.	जिल्हा आणि प्राथमिक पणन संस्था	कृषी उत्पादनाची विक्री (अडले व मालक म्हणून) (रुपये)							
		भात व तांदूळ	गहू	इतर अन्नधान्ये	कापूस	गळिताची धान्ये	डाळी	इतर	एकूण
(1)	(2)	(12)	(13)	(14)	(15)	(16)	(17)	(18)	(19)
1	जळगांव जामोद	0	3246	0	0	0	0		3246
2	संग्रामपूर	0	0	0	0	0	0		0
3	शेगांव	0	0	0	0	0	0	0	0
4	नांदुरा	0	0	0	0	0	0	0	0
5	मलकापूर	0	0	0	0	0	0	0	0
6	मोताळा	0	0	0	0	0	0	0	0
7	खामगांव	0	0	0	0	0	0	0	0
8	मेहकर	0	0	601	0	0	0		601
9	चिखली	0	0	0	0	0	0	0	0
10	बुलडाणा	0	0	0	0	0	0	0	0
11	देउळगांव राजा	0	0	0	0	0	0	0	0
12	सिदखेड राजा	0	0	0	0	0	0	0	0
13	लोणार	0	0	0	0	0	0	0	0
जिल्हा एकूण		0	3246	601	0	0	0	0	3847

जिल्हा - बुलडाणा

तक्ता क्रमांक - 7.7
जिल्हा आणि प्राथमिक पणन संस्थांचे कार्य.

संदर्भ : 31.3.2007
(रुपये-हजारात)

अ. क्र.	जिल्हा आणि प्राथमिक पणन संस्था	शंतीला आवश्यक वस्तूंची विक्री (अडत व मालक म्हणून) (रुपये)					उपभागेय वस्तूंची एकूण विक्री (रुपये)
		खत	बियाणे	कृषी औजार	इतर	एकूण	
(1)	(2)	(20)	(21)	(22)	(23)	(24)	(25)
1	जळगांव जामोद	0	0	0	0	0	0
2	संग्रामपूर	37	0	0	0	37	0
3	शेगांव	0	0	0	0	0	0
4	नांदुरा	0	108	0	0	108	0
5	मलकापूर	512	0	0	0	512	0
6	मोताळा	0	0	0	0	0	0
7	खामगांव	1676	0	0	0	1676	0
8	मेहकर	0	245	0	0	245	0
9	चिखली	234	0	0	0	234	0
10	बुलडाणा	0	0	0	0	0	100570
11	देउळगांव राजा	0	0	0	0	0	0
12	सिंदखेड राजा	0	0	0	0	0	253
13	लोणार	0	0	0	0	0	268
जिल्हा एकूण		2459	353	0	0	2812	101291

आधार :- जिल्हा उपनिबंधक, सहकारी संस्था, बुलडाणा.

जिल्हा: बुलडाणा

तक्ता क्रमांक - 7.8

संदर्भ: 31/3/2007

नियंत्रित बाजारपेठातील कृषि मालाची वार्षिक आवक.

(रुपये हजारांत)

अ. क्र.	तालुका	कृषी उत्पन्न बाजार समित्यांची संख्या	उपबाजार पेठांची संख्या	भात		तांदूळ		नागली	
				आवक (टन)	मूल्य (रुपये)	आवक (टन)	मूल्य (रुपये)	आवक (टन)	मूल्य (रुपये)
(1)	(2)	(3)	(4)	(5)	(6)	(7)	(8)	(9)	(10)
1	जळगांव	1	3	0	0	0	0	0	0
2	जामोद	1	3	0	0	0	0	0	0
3	संग्रामपूर	1	1	0	0	0	0	0	0
4	शेगांव	1	0	0	0	0	0	0	0
5	नांदूरा	1	0	0	0	0	0	0	0
6	मलकापूर	1	0	0	0	0	0	0	0
7	मोताळा	1	1	0	0	0	0	0	0
8	खामगांव	1	2	0	0	0	0	0	0
9	मेहकर	1	2	0	0	0	0	0	0
10	चिखली	1	2	0	0	0	0	0	0
11	बुलडाणा	1	2	0	0	0	0	0	0
12	देउळगांव राजा	1	1	0	0	0	0	0	0
13	सिंदखेड राजा	1	1	0	0	0	0	0	0
13	लौणार	1	2	0	0	0	0	0	0
जिल्हा एकूण		13	20	0	0	0	0	0	0

जिल्हा: बुलडाणा

तक्ता क्रमांक - 7.8

संदर्भ: 31/3/2007

नियंत्रित बाजारपेठातील कृषि मालाची वार्षिक आवक.

(रुपये हजारात)

अ. क्र.	तालुका	गहू		बाजरी		ज्वारी		तूर	
		आवक (टन)	मूल्य (रुपये)	आवक (टन)	मूल्य (रुपये)	आवक (टन)	मूल्य (रुपये)	आवक (टन)	मूल्य (रुपये)
(1)	(2)	(11)	(12)	(13)	(14)	(15)	(16)	(17)	(18)
1	जळगांव जामोद	2048	21969	0	0	3004	10083	3359	68892
2	संग्रामपूर	909	9059	25	129	0	0	857	16871
3	शेगांव	283	2424	401	2190	5691	35855	1817	36259
4	नांदुरा	431	4413	626	3158	4951	28214	3786	82995
5	मलकापूर	6616	64854	712	4398	10887	57888	15574	260382
6	मोताळा	78	789	10	57	617	4135	286	6590
7	खामगांव	3149	32580	3146	18238	12650	64589	10228	211337
8	मेहकर	3076	36504	0	0	884	4851	4356	109068
9	चिखली	5725	58643	6	32	988	6111	3224	67632
10	बुलडाणा	521	6074	0	0	389	2615	281	6070
11	देउळगांव राजा	4582	47564	602	3143	2043	9441	999	19857
12	सिंदखेड राजा	303	3068	25	135	204	1227	47	1235
13	लोणार	4251	43641	3	17	1313	6486	3851	87016
जिल्हा एकूण		31922	331582	5556	31497	43621	231495	48665	974204

जिल्हा: बुलडाणा

तक्ता क्रमांक - 7.8

संदर्भ: 31/3/2007

नियंत्रित बाजारपेठांतील कृषि मालाची वार्षिक आवक.

(रुपये हजारात)

अ. क्र.	तालुका	मूग		कुळीथ		कांदा		उडीद	
		आवक (टन)	मूल्य (रुपये)	आवक (टन)	मूल्य (रुपये)	आवक (टन)	मूल्य (रुपये)	आवक (टन)	मूल्य (रुपये)
(1)	(2)	(19)	(20)	(21)	(22)	(23)	(24)	(25)	(26)
1	जळगांव जामोद	1403	32335	0	0	14122	24600	358	8765
2	संग्रामपूर	546	12584	0	0	9331	20849	206	5635
3	शेगांव	2408	64243	0	0	0	0	637	16009
4	नांदुरा	518	11966	0	0	12217	26344	326	7822
5	मलकापूर	1841	43353	0	0	4354	14778	789	20861
6	मोताळा	35	795	0	0	0	0	24	525
7	खामगांव	4356	92953	0	0	0	0	4118	103624
8	मेहकर	3576	82418	0	0	0	0	2300	68709
9	चिखली	2269	49268	0	0	0	0	2262	60244
10	बुलडाणा	96	2658	0	0	0	0	125	3235
11	देउळगांव राजा	1387	28006	0	0	0	0	352	8162
12	सिंदखेड राजा	77	1628	0	0	0	0	45	876
13	लोणार	3087	65771	0	0	0	0	3492	88846
जिल्हा एकूण		21599	487978	0	0	40024	86571	15034	393313

आधार - जिल्हा उपनिबंधक, सहकारी संस्था, बुलडाणा.

तक्ता क्रमांक - 7.9

परवानाधारक सावकारांची संख्या आणि त्यांनी दिलेली कर्जे

जिल्हा - बुलडाणा

संदर्भ : 31.3.2007

(रुपये हजारात)

अ. क्र.	तालुका	परवानाधारक सावकारांची संख्या	व्यापा-यांना दिलेली कर्जे (रुपये)	सावकारांनी इतरांना दिलेली कर्जे (रुपये)	एकूण (4+5) (रुपये)
(1)	(2)	(3)	(4)	(5)	
1	जळगांव जामोद	3	0	0	0
2	संग्रामपूर	2	0	55	55
3	शेगांव	2	0	4112	4112
4	नांदुरा	14	0	6545	6545
5	मलकापूर	11	0	2520	2520
6	मोताळा	1	0	14	14
7	खामगांव	29	0	16445	16445
8	मेहकर	17	0	11025	11025
9	चिखली	14	0	0	0
10	बुलडाणा	34	0	2500	2500
11	देउळगांव राजा	5	0	2066	2066
12	सिंदखेड राजा	4	0	0	0
13	लोणार	4	0	1174	1174
जिल्हा एकूण		140	0	46456	46456

आधार :- जिल्हा उपनिबंधक, सहकारी संस्था, बुलडाणा.

तक्ता क्रमांक - 8.1

तक्ता क्रमांक - 8.1

विद्युतीकरण झालेल्या शहरांची व गावांची संख्या आणि त्यांची लोकसंख्या

जिल्हा - बुलडाणा

संदर्भ : 31 मार्च 2007

अ. क्र.	यंत्रणा	जिल्ह्यातील एकूण		विद्युतीकरण झालेली गावे		विद्युतीकरण झालेली शहरे		एकूण विद्युतीकरण झालेली गावे व शहरे	
		गावे	शहरे	संख्या	लोकसंख्या लाखात	संख्या	लोकसंख्या लाखात	संख्या	लोकसंख्या लाखात
(1)	(2)	(3)	(4)	(5)	(6)	(7)	(8)	(9)	(10)
1	महाराष्ट्र राज्य विद्युत मंडळ	1433	11	1398	23.62	11	5.10	1409	28.72
2	खाजगी विद्युत कंपनी	0	0	0	0	0	0	0	0
जिल्हा- एकूण		1433	11	1398	23.62	11	5.1	1409	28.72

आधार- अधीक्षक अभियंता, महाराष्ट्र राज्य विद्युत वितरण कंपनी, बुलडाणा.

तक्ता क्रमांक - 8.2

विजेचा वापर

जिल्हा - बुलडाणा

संदर्भ : 2006- 2007

अ. क्र.	विजेच्या वापराचा प्रकार	वीज निर्मितीच्या प्रकारनिहाय विजेचा वापर (1000 किलो वॅट तास)			
		घर्मल	हायड्रो	इतर	एकूण
(1)	(2)	(3)	(4)	(5)	(6)
1	घरगुती	107310	0	0	107310
2	व्यापारी कामासाठी लघुशक्तीसाठी	17210	0	0	17210
3	औद्योगिक	158940	0	0	158940
4	सार्वजनिक दिवाबत्ती	7980	0	0	7980
5	कृषि	310780	0	0	310780
6	इतर	83480	0	0	83480
7	एकूण	685700	0	0	685700
8	कनेक्शन्सची संख्या (लाखात)	3.42	0	0	3.42

टिप- औष्णिक जल व इतर विद्युत निर्मिती, तार वाहिन्यांचे संक्रमण एकमेकांत जोडले असल्याने त्यानुसार विजेच्या वापराचा आकडेवारी देता येत नाही.

आधार- अधीक्षक अभियंता, महाराष्ट्र राज्य विद्युत वितरण कंपनी, बुलडाणा.

तक्ता क्रमांक - 8.3

प्रकार व पृष्ठभाग यानुसार रस्त्यांची लांबी

जिल्हा:- बुलडाणा

(लांबी :- कि.मी.मध्ये)

संदर्भ - 31 मार्च 2007

अ. क्र.	वाव	रस्त्याचा प्रकार							
		राष्ट्रीय महामार्ग	प्रमुख राज्य महामार्ग	राज्य महामार्ग	प्रमुख जिल्हा रस्ते	इतर जिल्हा रस्ते	ग्रामीण रस्ते	इतर	एकूण रस्त्याची लांबी
(1)	(2)	(3)	(4)	(5)	(6)	(7)	(8)	(9)	(10)
1	सिमेंट कॉक्रीट								
	अ) सा.बां.वि.	0	0	0	0	0	0	0	0
	ब) जिल्हा परिषद	0	0	0	0	0	0	0	0
	क) न.पा./म.न.पा.	0	0	0	0	0	23.09	30.82	53.91
2	डांबरी								
	अ) सा.बां.वि.	85.78	0	945.40	585.49	0	0	0	1616.67
	ब) जिल्हा परिषद	0	0	0	476.56	675.70	522.56	8.25	1683.07
	क) न.पा./म.न.पा.	0	2.00	0	0	0	39.45	74.47	115.92
3	खडीचे								
	अ) सा.बां.वि.	0	0	3.95	49.25	0	0	0	53.20
	ब) जिल्हा परिषद	0	0	0	65.40	414.06	534.35	49.19	1063.00
	क) न.पा./म.न.पा.	0	0	0	0	0	31.15	25.52	56.67
4	इतर माल वापरून केलेले								
	अ) सा.बां.वि.	0	0	0	3.80	0	0	0	3.80
	ब) जिल्हा परिषद	0	0	0	36.84	21.80	76.22	7.75	142.61
	क) न.पा./म.न.पा.	0	0	0	0	0	13.50	5.27	18.77
5	एकूण लांबी								
	अ) सा.बां.वि.	85.78	0.00	949.35	638.54	0.00	0.00	0.00	1673.67
	ब) जिल्हा परिषद	0.00	0.00	0.00	578.80	1111.56	1133.13	65.19	2888.68
	क) न.पा./म.न.पा.	0.00	2.00	0.00	0.00	0.00	107.19	136.08	245.27
	जिल्हा एकूण	85.78	2.00	949.35	1217.34	1111.56	1240.32	201.27	4807.62

आधार :- 1) कार्यकारी अभियंता, सार्वजनिक बांधकाम विभाग, जि.प. बुलडाणा व खासगांव

2) नगरपालीका सर्वे, जिल्हा- बुलडाणा

तक्ता क्रमांक - 8.4

मोटार वाहनांची आणि परवानाधारकांची संख्या

जिल्हा - बुलडाणा.

संदर्भ - 31 मार्च 2007

अ. क्र.	बाब	एकूण वाहने	इंधनाच्या प्रकारानुसार वाहने		
			डिझेल	पेट्रोल	सी.एन.जी
(1)	(2)	(3)	(4)	(5)	(6)
प्रवासी वाहने					
1	बसेस	440	440	0	0
2	मोटारी आणि स्टेशन वॅगन्स	3351	2183	1168	0
3	जीप	3119	3119	0	0
4	टॅक्सी	1216	1216	0	0
5	तीन चाकी वाहने (रिक्शा)				
	3-सीटर	6696	1280	5416	0
	6-सीटर	1176	1176	0	0
6	दुचाकी वाहने	105153	0	105153	0
7	रुग्णवाहिका	55	55	0	0
8	शाळेच्या बसेस	67	67	0	0
एकूण प्रवासी वाहने		121273	9536	111737	0
माल वाहतूक-वाहने					
1	चार चाकी	1777	1777	0	0
2	तीन चाकी	1676	1676	0	0
3	ट्रॅक्टर्स	7442	7442	0	0
4	जोड वाहने	2126	2126	0	0
5	इतर	87	87	0	0
एकूण माल वाहतूक-वाहने		13108	13108	0	0
जिल्ह्यातील एकूण वाहने		134381	22644	111737	0
परवानाधारकांची संख्या					
1	दुचाकी वाहने	83226			
2	हलकी वाहने	40335		X X X	
3	जड वाहने	17631			
4	रिक्शा परवान्यांची संख्या	8566			

आधार - उप प्रादेशिक परिवहन अधिकारी, बुलडाणा.

तक्ता क्रमांक - 8.5

महाराष्ट्र राज्य मार्ग परिवहन महामंडळाची प्रवासी वाहतूक

जिल्हा - बुलडाणा

संदर्भ वर्ष-2006-07

अ.क्र.	बाब	आकडेवारी
(1)	(2)	(3)
1	वर्ष अखेरीस मार्गांची संख्या	587
2	मार्गांची एकूण लांबी (कि.मी.)	38127
3	मार्गांची सरासरी लांबी (कि.मी.)	64.95
4	वर्षातील अस्तित्वात असलेल्या बसगाड्यांची संख्या	449
5	रस्त्यावर धावणा-या बस गाड्यांची दैनिक सरासरी संख्या	426
6	प्रवाशांची दैनिक सरासरी (संख्या हजारात)	767.08
7	वाहतूकीमुळे वर्षात मिळालेले उत्पन्न (रुपये हजारात)	8629.45
8	दर प्रवाशांमार्गे मिळालेले सरासरी उत्पन्न (रुपये दर दिवशी)	30.82

आधार - विभागीय नियंत्रक, महाराष्ट्र राज्य मार्ग परिवहन महामंडळ, विभाग बुलडाणा.

तक्ता क्रमांक - 8.6

पोस्ट आणि दूरध्वनी सेवा यांची आकडेवारी

जिल्हा - बुलडाणा

संदर्भ - 31 मार्च 2006

अ. क्र.	तालुका	पोस्टांची संख्या	तारघरांची संख्या	पत्रपेट्यांची संख्या	पोस्टमनांची संख्या	पोस्टाची सुविधा असलेल्या गावांची संख्या	वैयक्तिक दूरध्वनी संख्या			सार्वजनिक दूरध्वनी केंद्रांची संख्या (PCO)
							ग्रामीण	नागरी	एकूण	
(1)	(2)	(3)	(4)	(5)	(6)	(7)	(8)	(9)	(10)	(11)
1	जळगाव जामोद	17	11	97	18	17	2413	1458	3871	402
2	संग्रामपूर	19	11	71	17	19	2629	0	2629	23
3	शेगांव	23	13	90	23	22	1129	2798	3927	448
4	नांदूर	26	14	89	23	24	2765	2270	5035	388
5	मलकापूर	26	11	93	27	26	2485	5211	7696	868
6	मोताळा	26	13	119	15	26	4227	0	4227	173
7	खामगाव	43	22	156	37	39	2950	8061	11011	683
8	मेहकर	36	13	130	30	36	3154	2320	5474	471
9	चिखली	26	13	109	21	25	2860	3617	6477	504
10	बुलडाणा	34	14	116	32	33	3500	7463	10963	643
11	देवळगाव राजा	29	11	101	26	29	1837	1633	3470	291
12	सिंदखेड राजा	26	6	95	23	26	2464	296	2760	209
13	लोणार	22	7	88	20	22	1487	1138	2625	330
एकूण जिल्हा		353	159	1354	312	344	33900	36265	70165	5433

आधार:- 1) अधीक्षक, पोस्ट व तारघर, बुलडाणा.

2) मुख्य प्रबंधक, भारत संचार निगम, जिल्हा-बुलडाणा. स्थित- खामगाव

कारखान्यातील कामगारांची दैनिक सरासरी संख्या

अ. क्र.	उद्योग गट	संके- तांक	कारखाने संख्या			स्तंभ 6 मधील कारखान्यातील कामगार संख्या		काम केलेल्या श्रम दिनांची एकूण संख्या (हजारात)	प्रपत्र न पाठविणारे चालू कारखाने	
			नोंदणी झालेले	बंद	प्रपत्र पाठविणारे चालू	एकूण	पैकी स्त्रिया		संख्या	कामगार संख्या
(1)	(2)	(3)	(4)	(5)	(6)	(7)	(8)	(9)	(10)	(11)
1	शेतीसंबंधी सेवा (रोपवाटिका रोपे तयार करणे व फलोत्पादन)	011	11	3	2	650	340	182	6	150
2	गुरे पालन	014	117	18	22	951	316	122	77	3572
3	मासे, मटन, फळे व भाजीपाला यांचे उत्पादन व त्यावर प्रक्रिया करणे व साठवण करणे	151	106	24	21	311	18	69	61	743
4	दुधाचे पदार्थ तयार करणे	152	6	2	2	68	0	21	2	80
5	गिरणीद्वारे पीठ, भात, दाळ इ. धान्यावर प्रक्रिया करून उत्पादन	153	21	6	5	46	11	9	10	260
6	पाव, विस्किटे, केक वगैरे अन्नपदार्थांचे उत्पादन	154	7	1	4	474	15	79	2	120
7	मादक पेय पदार्थांचे उत्पादन	155	8	3	4	9	0	1	1	44
8	सुती कापडांचे उत्पादन, सूत कातणे, कापड विणणे व त्यावरील प्रक्रिया	171	7	1	4	1369	84	489	2	304
9	लाकूड कापणे व फळ्या तयार करणे (प्लायवूड सोडून)	201	77	1	15	38	0	11	61	125
10	लाकडाच्या फळ्या, प्लायवूड व त्यापासून वस्तू बनविणे	202	1	0	0	0	0	0	1	10
11	कागद व कागदापासून तयार होणा-या वस्तूंचे उत्पादन	210	22	2	9	290	4	88	11	398
12	रासायनिक वस्तूंचे उत्पादन उदा. फिनाइल, टर्पेटाइन, इत्यादी (रासायनिक खते सोडून)	241	4	0	4	169	2	51	0	0
13	इतर रासायनिक वस्तूंचे उत्पादन.	242	2	1	1	749	0	273	0	0
14	रबर उत्पादन (टायर, ट्यूब उत्पादन)	251	3	0	1	43	0	13	2	12

कारखान्यातील कामगारांची दैनिक सरासरी संख्या

अ. क्र.	उद्योग गट	संके- तांक	कारखाने संख्या			स्तंभ 6 मधील कारखान्यातील कामगार संख्या		काम केलेल्या श्रम दिनांची एकूण संख्या (हजारात)	प्रपत्र न पाठविणारे चालू कारखाने	
			नोंदणी झालेले	बंद	प्रपत्र पाठविणारे चालू	एकूण	पैकी स्त्रिया		संख्या	कामगार संख्या
(1)	(2)	(3)	(4)	(5)	(6)	(7)	(8)	(9)	(10)	(11)
15	प्लॉस्टिक उत्पादने (पाईप, सूटकेस इत्यादी)	252	2	0	0	0	0	0	2	40
16	अधातू खनिज पदार्थांचे उत्पादन	269	12	5	2	12	0	3	5	102
17	प्राथमिक स्वरूपाचे लोखंड तयार करणे	271	4	1	0	0	0	0	3	400
18	फॅब्रिकेटेड स्ट्रक्चरल धातू उत्पादन (रोलिंग शटर, दरवाजा, खिडक्या, तिजो-या, इत्यादी)	289	1	0	0	0	0	0	1	2
19	सामान्य उपयोगासाठी यंत्र व यंत्रिक	291	1	1	0	0	0	0	0	0
20	विद्युत यंत्र सामग्री व त्याचे सुटे भागांचे उत्पादन	312	1	0	0	0	0	0	1	50
21	इतर उत्पादन उद्योग (झागदागिने तयार करणे, ज्वेलरी, सोन्या चांदीचे दागिने तयार करणे)	369	2	0	1	8	0	2	1	30
22	विद्युत शक्तीचे उत्पादन	401	1	0	0	0	0	0	1	60
23	पाण्याची साठवणूक, शुद्धीकरण व पुरवठा	410	2	0	2	14	0	4	0	0
24	मोटर वाहने दुरुस्ती व देखभाल	502	15	0	8	413	13	150	7	300
जिल्हा एकूण		--	433	69	107	5614	803	1567	257	6802

आधार - औद्योगिक सुरक्षा व आरोग्य संचालनालय, मुंबई

तक्ता क्रमांक - 9.2

रोजगार व स्वयंरोजगार मार्गदर्शन केंद्रांतील आकडेवारी

जिल्हा :- बुलडाणा

संदर्भ वर्ष : 2007

अ. क्र.	बाब	संख्या
(1)	(2)	(3)
1	जाहीर केलेल्या रिकाम्या जागांची संख्या	428
2	रोजगार स्वयंरोजगार मार्गदर्शक केंद्राचा उपयोग करणारे मालक	132
3	मागील वर्ष अखेरीस पटावरील उमेदवार	91540
4	चालू वर्षात नवीन नोंदणी केलेले उमेदवार	17053
5	नोकरी मिळालेले उमेदवार	120
6	वर्ष अखेरीस पटावरील उमेदवार	85783
7	नोकरी मिळालेले उमेदवार	
	अ) खाजगी क्षेत्र	37
	ब) सार्वजनिक क्षेत्र	83
	क) एकूण	120
8	नोकरी मिळालेले उमेदवार	
	अ) अनुसूचित जाती/ अनुसूचित जमाती	26
	ब) इतर	94
	क) एकूण	120
9	रोजगार स्वयंरोजगार योजनेअंतर्गत लाभ प्राप्त झालेले उमेदवार	
	अ) रोजगार	120
	ब) स्वयंरोजगार	2787
10	रोजगार स्वयंरोजगार मार्गदर्शक केंद्रातील व्यवसाय मार्गदर्शन केंद्र	
	1) वैयक्तिक मार्गदर्शन/ व्यक्तिशः अगर गटामध्ये सल्ला दिलेले	735
	2) रोजगार स्वयंरोजगार मार्गदर्शक केंद्रामध्ये घेण्यात आलेल्या गटांची चर्चा	19
	3) मार्गदर्शन केलेल्या अर्जदारांना नोकरी विषयी/ प्रशिक्षणासाठी/ उमेदवारासाठी दिलेल्यांची संख्या	535

आधार - जिल्हा रोजगार व स्वयंरोजगार मार्गदर्शन केंद्र, बुलडाणा

तक्ता क्रमांक - 9.3

शासकीय व स्थानिक स्वराज्य संस्थांतील कर्मचा-यांची संख्या

जिल्हा - बुलडाणा

संदर्भ वर्ष :01-07- 2005

अ. क्र.	बाब	पदांचा तपशील	शासकीय	जिल्हा परिषद	महानगर पालिका	नगर परिषद
(1)	(2)	(3)	(4)	(5)	(6)	(7)
1	वर्ग - अ	एकूण मंजूर पदे भरलेली पदे पैकी स्त्रिया	372 276 20	301 240 26	-- -- --	1 1 0
2	वर्ग - ब	एकूण मंजूर पदे भरलेली पदे पैकी स्त्रिया	1284 1038 204	1889 1605 204	-- -- --	137 126 19
3	वर्ग - क	एकूण मंजूर पदे भरलेली पदे पैकी स्त्रिया	6351 5468 427	7596 7033 1455	-- -- --	1300 1085 185
4	वर्ग - ड	एकूण मंजूर पदे भरलेली पदे पैकी स्त्रिया	2316 2000 267	1152 1036 178	-- -- --	1782 1612 386
5	एकूण	मंजूर पदे भरलेली पदे पैकी स्त्रिया	10323 8782 918	10938 9914 1863	-- -- --	3220 2824 590
6	*इतर वर्ग-इ कर्मचारी	एकूण मंजूर पदे भरलेली पदे पैकी स्त्रिया	3123 1961 307	4623 4519 3651	-- -- --	235 133 20
7	एकूण	मंजूर पदे (5+6) भरलेली पदे पैकी स्त्रिया	13446 10743 1225	15561 14433 5514	-- -- --	3455 2957 610

टीप (*) - 'इतर' यामध्ये कार्यव्ययी आस्थापनेवरील, आकस्मिक खर्चातील रोजगार दिले जाणारे, रोजंदारीवरील, अंशकालीन, मानसेवी आणि वरील वर्गात समाविष्ट न झालेले कर्मचारी यांचा समावेश आहे.

टीप - म.न.पा कडील वर्गवारीची माहिती उपलब्ध नाही.

आधार - अर्थ व सांख्यिकी संचालनालय (अस्थायी), मुंबई

तक्ता क्रमांक - 9.4

निरनिराळ्या उद्योगांतील रोजगार

जिल्हा - बुलडाणा

संदर्भ वर्ष : 2006-07

अ. क्र.	उद्योग गट	राष्ट्रीय उद्योग संकेतांक	एकूण आस्थापनांची संख्या	माहिती देणा-या आस्थापनांची संख्या	कर्मचारी संख्या			
					शासकीय	निमः शासकीय	खाजगी	एकूण
(1)	(2)	(3)	(4)	(5)	(6)	(7)	(8)	(9)
1	कृषी	0	18	18	402	121	5	528
2	खाणकाम	10	0	0	0	0	0	0
3	वस्तुनिर्माण	20 ते 39	47	47	135	0	4190	4325
4	वीज निर्मिती, गॅस, पाणी व सांडपाणी सेवा	40 ते 49	8	8	0	2171	0	2171
5	बांधकाम	50	15	15	1385	245	0	1630
6	घाऊक व किरकोळ व्यापार व हॉटेल व्यवसाय	60 ते 69	22	22	0	181	241	422
7	परिवहन, गोदामे आणि दळणवळण	70 ते 75	10	10	999	1298	0	2297
8	वित्त पुरवठा, विमा स्थावर मालमत्ता आणि व्यापार विषयक सेवा	80 ते 83	112	112	35	962	2615	3612
9	सामूहिक, सामाजिक व व्यक्तिगत सेवा	90 ते 99	405	405	7045	14121	7950	29116
जिल्हा एकूण			637	637	10001	19099	15001	44101

आधार - जिल्हा रोजगार व स्वयंरोजगार मार्गदर्शन केंद्र, बुलडाणा.

तक्ता क्रमांक - 9.5
कृषी व विगर-कृषी उद्योग

जिल्हा - बुलडाणा

सदम वर्ष : 1998

अ. क्र.	नाम	* कृषी उद्योग			विगर-कृषी			कृषी व विगर-कृषी एकूण		
		ग्रामीण	नागरी	एकूण	ग्रामीण	नागरी	एकूण	ग्रामीण	नागरी	एकूण
(1)	(2)	(3)	(4)	(5)	(6)	(7)	(8)	(9)	(10)	(11)
1	उद्योगांची संख्या									
	1.1 स्वकार्यरत उद्योग **	3399	204	3603	27449	14731	42180	30848	14935	45783
	1.2 आस्थापना ***	632	74	706	8343	7343	15686	8975	7417	16392
	1.3 एकूण	4031	278	4309	35792	22074	57866	39823	22352	62175
2	मालकीच्या प्रकारानुसार उद्योग									
	2.1 सहकारी	2	0	2	290	206	496	292	206	498
	2.2 सार्वजनिक	18	2	20	3050	824	3874	3068	826	3894
	2.3 खाजगी	4011	276	4287	32452	21044	53496	36463	21320	57783
3	मालकाचा विशेष सामाजिक गट (एकूण संस्थांची टक्केवारी)									
	3.1 अनुसूचित जाती	9.87	6.83	9.68	7.45	4.92	6.49	7.69	4.95	6.71
	3.2 अनुसूचित जमाती	6.80	1.08	6.43	4.32	1.97	3.42	4.57	1.96	3.63
4	जागेविरहित कार्यान्वित असलेल्या उद्योगांची एकूणांशी टक्केवारी	53.91	21.22	51.80	16.23	18.02	11.91	20.04	17.06	19.31
5	शक्तीवर चालणा-या उद्योगांची एकूण उद्योगांशी टक्केवारी	41.11	5.03	38.78	16.22	17.62	16.76	18.72	17.46	18.27
6	सर्वसाधारणपणे काम करणा-या कामगारांची संख्या									
	6.1 एकूण कामगार	7666	574	8240	70517	68239	138756	78183	68813	146996
	6.2 वेतनावर काम करणारे कामगार	1014	197	1211	25903	40893	66796	26917	51090	78007
	6.3 वेतनावरील कामगारांची एकूण कामगारांशी टक्केवारी	13.23	34.32	14.70	36.73	59.93	48.14	34.43	74.24	53.07
	6.4 कामगारांची प्रति उद्योग सरासरी संख्या	2	2	2	2	3	2	2	3	2

टीप :- * कृषी उत्पादन व मळे यगद्वून कृषी संबंधित उद्योग, ** पगारावर एकही कर्मचारी नसलेले उद्योग

*** ज्या उद्योगात कमीतकमी एकतरी व्यक्ती पगारावर काम करते असे उद्योग

आधार :- अर्थ व सांख्यिकी संचालनालय, महाराष्ट्र शासन, मुंबई (आर्थिक गणना-1998)

तक्ता क्रमांक: 9.6

प्रमुख उद्योग गटानुसार उद्योगांची आणि नियमित काम करणा-या कामगारांची संख्या

जिल्हा - बुलडाणा

संदर्भ वर्ष : 1998

अ. क्र.	उद्योग गट	ग्रामीण		नागरी		एकूण	
		उद्योग	कामगार	उद्योग	कामगार	उद्योग	कामगार
(1)	(2)	(3)	(4)	(5)	(6)	(7)	(8)
1	कृषी	4031	7666	278	574	4309	8240
2	खनिज उत्पादन व खानकाम	60	304	16	42	76	346
3	वस्तुनिर्माण	5904	13094	2309	5599	8213	18693
4	बीज, गॅस आणि पाणी पुरवठा	15	29	19	81	34	110
5	बांधकाम	467	946	135	375	602	1321
6	घाऊक व्यापार	428	986	811	1864	1239	2850
7	किरकोळ व्यापार	15715	25236	9791	17903	25506	43139
8	उपाहारगृहे आणि हॉटेल्स	1164	2839	1199	3911	2363	6750
9	वाहतूक	691	1082	1313	2146	2004	5228
10	साठवण आणि गोदामविषयक	58	93	130	222	188	315
11	दळणवळण	164	357	91	775	255	1132
12	भित्तीय, विमा, स्थावर मालमत्ता आणि व्यावसायिक सेवा	655	1819	986	4441	1641	6260
13	सामूहिक, सामाजिक व व्यक्तिगत सेवा	10471	23732	5273	30879	15744	54611
14	इतर सेवा (इतरत्र वर्गीकरण न केलेल्या)	0	0	1	1	1	1
15	बिगर- कृषी उद्योग गट (एकूण)	0	0	0	0	0	0
सर्व प्रमुख उद्योग गट (एकूण)		39823	78183	22352	68813	62175	146996

आधार :- अर्थ व सांख्यिकी संचालनालय, महाराष्ट्र शासन, मुंबई (आर्थिक गणना - 1998)

तक्ता क्रमांक - 9.7

महत्त्वाच्या उद्योग गटानुसार कृषी व बिगर - कृषी आस्थापनांची व त्यातील कामगारांची संख्या

जिल्हा - बुलडाणा

संदर्भ वर्ष : 1998

अ. क्र.	उद्योग गट संकेतांक	उद्योग गट	आस्थापना			आस्थापनेवरील कामगार		
			ग्रामीण	नागरी	एकूण	ग्रामीण	नागरी	एकूण
(1)	(2)	(3)	(4)	(5)	(6)	(7)	(8)	(9)
1	0	कृषी	632	74	706	1503	321	1824
2	1	खाणकाम व दगडकाम	11	8	19	135	23	158
3	2 व 3	वस्तुनिर्माण	954	754	1708	5319	3303	8622
4	4	बीज, गॅस व पाणी पुरवठा	14	18	32	28	79	107
5	5	बांधकाम	98	48	146	418	261	679
6	6	घाऊक व्यापार	139	388	527	537	1309	1846
7	6	किरकोळ व्यापार	1899	2672	4571	4702	8293	12995
8	6	उपाहारगृहे व हॉटेल्स	460	683	1143	1580	3001	4581
9	7	वाहतूक	209	232	441	408	772	1180
10	7	साठवण व गोदाम	36	51	87	67	126	193
11	7	विषयक दळणवळण	158	57	215	350	720	1070
12	8	बिज्नीय, विमा, स्थावर मालमत्ता आणि व्यावसायिक सेवा	306	406	712	1320	3658	4978
13	9	सामुहिक, सामाजिक व व्यक्तिगत सेवा	4059	2026	6085	15503	26416	41919
14	10	इतर	0	0	0	0	0	0
एकूण			8975	7417	16392	31870	48282	80152

आधार :- अर्थ व सांख्यिकी संचालनालय, महाराष्ट्र शासन, मुंबई (आर्थिक गणना-1998)

तक्ता क्र मांक -10.1

जिल्हा-बुलडाणा.

शैक्षणिक संस्थांची (शाळा/महाविद्यालय इ.) संस्था

संदर्भ वर्ष 2004-05

अ. क्र.	तालुका	बाब	प्राथमिक संस्था				
			शासकीय	स्थानिक संस्था	खाजगी		एकूण
					अनुदानित	विना अनुदानित	
(1)	(2)	(3)	(4)	(5)	(6)	(7)	(8)
1	जळगांव जामोद	एकूण	0	77	6	7	90
		पैकी मुलींकरिता	0	3	0	0	3
2	संग्रामपूर	एकूण	0	95	1	0	96
		पैकी मुलींकरिता	0	5	0	0	5
3	शेगांव	एकूण	0	97	1	4	102
		पैकी मुलींकरिता	0	6	0	0	6
4	नांदुरा	एकूण	0	101	4	3	108
		पैकी मुलींकरिता	0	4	0	0	4
5	मलकापूर	एकूण	0	76	10	3	89
		पैकी मुलींकरिता	0	4	0	0	4
6	मोताळा	एकूण	1	115	0	3	119
		पैकी मुलींकरिता	0	2	0	0	2
7	खामगांव	एकूण	0	148	6	16	170
		पैकी मुलींकरिता	0	7	0	0	7
8	मेहकर	एकूण	0	152	7	12	171
		पैकी मुलींकरिता	0	2	0	0	2
9	चिखली	एकूण	0	157	8	6	171
		पैकी मुलींकरिता	0	5	0	0	5
10	बुलडाणा	एकूण	1	120	13	9	143
		पैकी मुलींकरिता	0	3	1	0	4
11	देऊळगांव राजा	एकूण	0	69	2	8	79
		पैकी मुलींकरिता	0	2	0	0	2
12	सिदखेडराजा	एकूण	0	115	5	5	125
		पैकी मुलींकरिता	0	4	0	0	4
13	लोणार	एकूण	0	90	6	4	100
		पैकी मुलींकरिता	0	5	0	0	5
एकूण जिल्हा		एकूण	2	1412	69	80	1563
		पैकी मुलींकरिता	0	52	1	0	53

पुढे चालू

तक्ता क्र मांक -10.1

जिल्हा-बुलडाणा.

शैक्षणिक संस्थांची (शाळा/महाविद्यालय इ.) संस्था

संदर्भ वर्ष 2004-05

अ. क्र.	तालुका	बाब	माध्यमिक संस्था				
			शासकीय	स्थानिक संस्था	खाजगी		एकूण
					अनुदानित	विना अनुदानित	
(1)	(2)	(3)	(9)	(10)	(11)	(12)	(13)
1	जळगांव जामोद	एकूण	0	5	11	3	19
		पैकी मुलींकरिता	0	1	0	0	1
2	संग्रामपूर	एकूण	1	1	7	4	13
		पैकी मुलींकरिता	0	0	0	0	0
3	शिंगांव	एकूण	0	3	10	3	16
		पैकी मुलींकरिता	0	0	0	0	0
4	नांदुरा	एकूण	0	1	14	4	19
		पैकी मुलींकरिता	0	0	2	0	2
5	मलकापूर	एकूण	0	3	9	3	15
		पैकी मुलींकरिता	0	1	0	0	1
6	मोताळा	एकूण	0	1	14	2	17
		पैकी मुलींकरिता	0	0	1	0	1
7	खामगांव	एकूण	0	6	12	18	36
		पैकी मुलींकरिता	0	0	0	0	0
8	मेहकर	एकूण	1	1	17	8	27
		पैकी मुलींकरिता	0	0	2	0	2
9	घिखली	एकूण	0	4	24	11	39
		पैकी मुलींकरिता	0	0	3	0	3
10	बुलडाणा	एकूण	0	5	14	11	30
		पैकी मुलींकरिता	0	1	2	0	3
11	देऊळगांव राजा	एकूण	0	1	8	8	17
		पैकी मुलींकरिता	0	0	1	0	1
12	सिदखेडराजा	एकूण	0	0	15	10	25
		पैकी मुलींकरिता	0	0	2	0	2
13	लोणार	एकूण	0	0	14	3	17
		पैकी मुलींकरिता	0	0	1	0	1
एकूण जिल्हा		एकूण	2	31	169	88	290
		पैकी मुलींकरिता	0	3	14	0	17

पुढे चालू

तक्ता क मांक - 10.1

जिल्हा-बुलडाणा.

शैक्षणिक संस्थांची (शाळा/महाविद्यालय इ.) संस्था

संदर्भ वर्ष 2004-05

अ. क्र.	तालुका	बाब	उच्च माध्यमिक संस्था				
			शासकीय	स्थानिक संस्था	खाजगी		एकूण
					अनुदानित	विना अनुदानित	
(1)	(2)	(3)	(14)	(15)	(16)	(17)	(18)
1	जळगांव जामोद	एकूण	0	0	1	1	2
		पैकी मुलींकरिता	0	0	0	0	0
2	संग्रामपूर	एकूण	0	1	3	1	5
		पैकी मुलींकरिता	0	0	0	0	0
3	शेगांव	एकूण	1	1	2	1	5
		पैकी मुलींकरिता	0	0	0	0	0
4	नांदुरा	एकूण	0	0	5	0	5
		पैकी मुलींकरिता	0	0	0	0	0
5	मलकापूर	एकूण	0	1	9	2	12
		पैकी मुलींकरिता	0	0	2	0	2
6	मोताळा	एकूण	0	0	8	1	9
		पैकी मुलींकरिता	0	0	0	0	0
7	खामगांव	एकूण	0	4	4	0	8
		पैकी मुलींकरिता	0	1	0	0	1
8	मेहकर	एकूण	0	0	14	1	15
		पैकी मुलींकरिता	0	0	0	0	0
9	चिखली	एकूण	0	2	14	1	17
		पैकी मुलींकरिता	0	0	0	0	0
10	बुलडाणा	एकूण	0	3	14	4	21
		पैकी मुलींकरिता	0	0	0	0	0
11	देऊळगांव राजा	एकूण	0	1	8	1	10
		पैकी मुलींकरिता	0	0	0	0	0
12	सिंदखेडराजा	एकूण	0	0	10	1	11
		पैकी मुलींकरिता	0	0	0	0	0
13	लोगार	एकूण	0	0	7	0	7
		पैकी मुलींकरिता	0	0	0	0	0
एकूण जिल्हा		एकूण	1	13	99	14	127
		पैकी मुलींकरिता	0	1	2	0	3

पुढे चालू

तक्ता क्र मांक -10.1

जिल्हा-बुलडाणा.

शैक्षणिक संस्थांची (शाळा/महाविद्यालय इ.) संस्था

संदर्भ वर्ष 2004-05

अ. क्र.	तालुका	बाब	महाविद्यालये (सर्व)				एकूण शैक्षणिक संस्था	
			शासकीय	स्थानिक संस्था	खाजगी			एकूण
					अनुदानित	विना अनुदानित		
(1)	(2)	(3)	(19)	(20)	(21)	(22)	(23)	(24)
1	जळगांव जामोद	एकूण पैकी मुलींकरिता	- -	- -	- -	- -	- -	111 4
2	संग्रामपूर	एकूण पैकी मुलींकरिता	- -	- -	- -	- -	- -	114 5
3	शेगांव	एकूण पैकी मुलींकरिता	- -	- -	- -	- -	- -	123 6
4	नांदुरा	एकूण पैकी मुलींकरिता	- -	- -	- -	- -	- -	132 6
5	मलकापूर	एकूण पैकी मुलींकरिता	- -	- -	- -	- -	- -	116 7
6	मोताळा	एकूण पैकी मुलींकरिता	- -	- -	- -	- -	- -	145 3
7	खामगांव	एकूण पैकी मुलींकरिता	- -	- -	- -	- -	- -	214 8
8	मेहकर	एकूण पैकी मुलींकरिता	- -	- -	- -	- -	- -	213 4
9	घिखली	एकूण पैकी मुलींकरिता	- -	- -	- -	- -	- -	227 8
10	बुलडाणा	एकूण पैकी मुलींकरिता	- -	- -	- -	- -	- -	194 7
11	देऊळगांव राजा	एकूण पैकी मुलींकरिता	- -	- -	- -	- -	- -	106 3
12	सिंदखेडराजा	एकूण पैकी मुलींकरिता	- -	- -	- -	- -	- -	161 6
13	लोणार	एकूण पैकी मुलींकरिता	- -	- -	- -	- -	- -	124 6
एकूण जिल्हा		एकूण पैकी मुलींकरिता	- -	- -	- -	- -	0	1980 73

आधार - शिक्षणाधिकारी (प्राथमिक) जिल्हा परिषद, बुलडाणा.

तक्ता क्रमांक - 10.2
शैक्षणिक संस्थानोंद शिद्यक

मर्च वर्ष 2004-05

मल्ला-बुलडाणा

अ. क्र.	तालुक	नाम	प्राथमिक शिद्यक					माध्यमिक शिद्यक				
			शासकीय	स्थानिक संस्था	खानगी		एकूण	शासकीय	स्थानिक संस्था	खानगी		एकूण
					अनुदानित	दिना अनुदानित				अनुदानित	दिना अनुदानित	
(1)	(2)	(3)	(4)	(5)	(6)	(7)	(8)	(9)	(10)	(11)	(12)	(13)
1	जळगांव नामोद	एकूण	0	395	41	30	466	0	68	110	11	189
		देकी शिद्यक	0	81	11	20	112	0	11	10	1	22
2	संग्रामपुर	एकूण	0	417	5	0	422	9	21	73	19	122
		देकी शिद्यक	0	64	0	0	64	3	6	6	1	16
3	शेगाव	एकूण	0	436	8	30	474	0	43	129	14	186
		देकी शिद्यक	0	123	3	24	150	0	6	20	3	29
4	नांदुरा	एकूण	0	471	36	15	522	0	5	212	15	252
		देकी शिद्यक	0	119	17	10	146	0	2	43	4	49
5	मलकापुर	एकूण	0	395	71	24	490	0	29	95	17	141
		देकी शिद्यक	0	118	17	14	149	0	4	6	3	13
6	मोलाळा	एकूण	9	560	0	8	577	0	9	149	10	163
		देकी शिद्यक	2	100	0	3	105	0	1	19	0	20
7	खामगाव	एकूण	0	850	31	35	966	0	82	85	67	234
		देकी शिद्यक	0	260	10	48	318	0	11	5	16	32
8	मेडकर	एकूण	0	751	46	39	836	10	17	194	33	254
		देकी शिद्यक	0	113	6	20	139	4	1	22	3	30
9	चिखली	एकूण	0	857	69	27	953	0	30	223	46	299
		देकी शिद्यक	0	151	13	19	183	0	4	23	5	32
10	बुलडाणा	एकूण	2	760	83	80	925	0	75	129	44	248
		देकी शिद्यक	1	274	22	49	346	0	14	23	13	50
11	देऊळगांव राजा	एकूण	0	381	8	33	422	0	5	69	39	113
		देकी शिद्यक	0	59	1	21	81	0	0	6	5	11
12	सिदखेड राजा	एकूण	0	510	18	23	551	0	0	150	42	222
		देकी शिद्यक	0	58	6	11	75	0	0	14	1	15
13	लोणार	एकूण	0	436	27	13	476	0	0	165	14	179
		देकी शिद्यक	0	51	4	6	61	0	0	10	0	10
एकूण मल्ला		एकूण	11	7219	443	407	8080	19	384	1813	371	2587
		देकी शिद्यक	3	1571	110	245	1929	7	60	207	55	329

जिल्हा-बुलडाणा

सदभं वर्ष: 2004-05

अ. क्र.	तालुका	बाब	उच्च माध्यमिक शिक्षक					महाविद्यालयीन शिक्षक (सर्व)					एकूण
			शासकीय	स्थानिक	खाजगी		एकूण	शासकीय	स्थानिक	खाजगी		एकूण	
					संस्था	अनुदानित				विना अनुदानित	संस्था		
(1)	(2)	(3)	(4)	(5)	(6)	(7)	(8)	(9)	(10)	(11)	(12)	(13)	(14)
1	जळगांव जामोद	एकूण	0	0	44	8	52	-	-	-	-	-	707
		पैकी स्त्रिया	0	0	21	3	24	-	-	-	-	-	158
2	संप्रामपुर	एकूण	0	25	59	13	97	-	-	-	-	-	641
		पैकी स्त्रिया	0	14	28	6	48	-	-	-	-	-	128
3	शेगांव	एकूण	29	60	55	26	170	-	-	-	-	-	830
		पैकी स्त्रिया	17	42	32	25	116	-	-	-	-	-	295
4	नांदुरा	एकूण	0	0	133	0	133	-	-	-	-	-	887
		पैकी स्त्रिया	0	0	67	0	67	-	-	-	-	-	262
5	मलकापुर	एकूण	0	24	240	20	284	-	-	-	-	-	915
		पैकी स्त्रिया	0	12	162	15	189	-	-	-	-	-	351
6	मोलाळा	एकूण	0	0	205	7	212	-	-	-	-	-	957
		पैकी स्त्रिया	0	0	112	2	114	-	-	-	-	-	239
7	खामगांव	एकूण	0	83	230	0	313	-	-	-	-	-	1513
		पैकी स्त्रिया	0	50	144	0	194	-	-	-	-	-	544
8	मेहकर	एकूण	0	0	432	6	438	-	-	-	-	-	1528
		पैकी स्त्रिया	0	0	224	3	227	-	-	-	-	-	396
9	चिखली	एकूण	0	58	367	8	433	-	-	-	-	-	1685
		पैकी स्त्रिया	0	38	219	4	261	-	-	-	-	-	476
10	बुलडाणा	एकूण	0	71	437	44	552	-	-	-	-	-	1725
		पैकी स्त्रिया	0	41	237	18	296	-	-	-	-	-	692
11	देऊळगांव राजा	एकूण	0	43	183	7	233	-	-	-	-	-	768
		पैकी स्त्रिया	0	25	94	5	124	-	-	-	-	-	216
12	सिदखेड राजा	एकूण	0	0	204	12	216	-	-	-	-	-	989
		पैकी स्त्रिया	0	0	99	5	104	-	-	-	-	-	194
13	लोणार	एकूण	0	0	183	0	183	-	-	-	-	-	838
		पैकी स्त्रिया	0	0	99	0	99	-	-	-	-	-	170
एकूण जिल्हा		एकूण	29	364	2772	151	3316	-	-	-	-	0	13983
		पैकी स्त्रिया	17	222	1538	86	1863	-	-	-	-	0	4121

आधार - शिक्षणाधिकारी (प्राथमिक) जिल्हा परिषद, बुलडाणा.

अ.क्र.	तालुका	बाब.	प्राथमिक विद्यार्थी				
			शासकीय	स्थानिक संस्था	खाजगी		एकूण
					अनुदानित	बिना अनुदानित	
(1)	(2)	(3)	(4)	(5)	(6)	(7)	(8)
1	जळगांव जामोद	एकूण	0	15192	2271	492	17955
		पैकी मुली	0	7595	880	191	8666
2	संग्रामपुर	एकूण	0	15029	298	0	15327
		पैकी मुली	0	7335	4	0	7339
3	शोगांव	एकूण	0	15695	650	2261	18606
		पैकी मुली	0	7747	230	846	8823
4	नांदुरा	एकूण	0	16316	2257	341	18914
		पैकी मुली	0	8074	1038	112	9224
5	मलकापुर	एकूण	0	12922	4186	765	17873
		पैकी मुली	0	6368	1883	309	8560
6	मोताळा	एकूण	262	17946	0	172	18380
		पैकी मुली	103	8673	0	58	8834
7	खामगांव	एकूण	0	32001	1611	3003	36615
		पैकी मुली	0	15689	644	1105	17438
8	मेहकर	एकूण	0	25398	2099	1473	28970
		पैकी मुली	0	12412	893	560	13865
9	चिखली	एकूण	0	26464	3815	752	31031
		पैकी मुली	0	13070	1618	302	14990
10	बुलडाणा	एकूण	81	25073	4560	2603	32317
		पैकी मुली	48	12363	2026	922	15359
11	देऊळगांव राजा	एकूण	0	12051	427	792	13270
		पैकी मुली	0	5710	173	319	6202
12	सिंदखेड राजा	एकूण	0	16039	1039	421	17499
		पैकी मुली	0	7632	431	157	8250
13	लोणार	एकूण	0	14803	1502	269	16574
		पैकी मुली	0	7198	568	95	7861
एकूण जिल्हा		एकूण	343	244929	24715	13344	283331
		पैकी मुली	151	119866	10388	5006	135411

पुढे सुरु.

अ.क्र	तालुका	बाब	माध्यमिक विद्यार्थी				
			शासकीय	स्थानिक संस्था	खाजगी		एकूण
					अनुदानित	विना अनुदानित	
(1)	(2)	(3)	(9)	(10)	(11)	(12)	(13)
1	जळगाव	एकूण	0	3314	5166	279	8759
	जामोद	पैकी मुली	0	1625	2322	96	4043
2	संग्रामपुर	एकूण	399	600	2754	602	4355
		पैकी मुली	164	300	1283	270	2017
3	शेगांव	एकूण	0	1882	5105	503	7490
		पैकी मुली	0	882	2359	194	3435
4	नांदुरा	एकूण	0	136	8725	360	9221
		पैकी मुली	0	63	4832	187	5082
5	मलकापुर	एकूण	0	1238	3735	344	5317
		पैकी मुली	0	484	1566	60	2110
6	मोताळा	एकूण	0	294	5033	256	5583
		पैकी मुली	0	138	2390	116	2644
7	खामगांव	एकूण	0	3298	3782	2125	9205
		पैकी मुली	0	1509	1627	922	4058
8	मेहकर	एकूण	195	650	7509	948	9302
		पैकी मुली	81	271	3698	448	4498
9	चिखली	एकूण	0	859	7677	1380	9916
		पैकी मुली	0	355	3606	600	4561
10	बुलडाणा	एकूण	0	2713	4791	1161	8665
		पैकी मुली	0	1361	2174	467	4002
11	देऊळगांव	एकूण	0	124	2369	957	3450
	राजा	पैकी मुली	0	50	1100	483	1633
12	सिदखेड	एकूण	0	0	6761	1252	8013
	राजा	पैकी मुली	0	0	3221	554	3775
13	लोणार	एकूण	0	0	5496	367	5863
		पैकी मुली	0	0	2421	135	2556
एकूण जिल्हा		एकूण	594	15108	68903	10534	95139
		पैकी मुली	245	7038	32599	4532	44414

पुढे सुरु.

अ.क्र.	तालुका	बाब	उच्च माध्यमिक विद्यार्थी				
			शासकीय	स्थानिक संस्था	खाजगी		एकूण
					अनुदानित	विना अनुदानित	
(1)	(2)	(3)	(14)	(15)	(16)	(17)	(18)
1	जळगांव जामोई	एकूण	0	0	1880	188	2068
		पैकी मुली	0	0	823	87	910
2	संभामपुर	एकूण	0	1215	2865	608	4688
		पैकी मुली	0	551	1318	250	2129
3	शेगांव	एकूण	438	2209	2857	402	5906
		पैकी मुली	137	1031	1485	136	2789
4	नांदुरा	एकूण	0	0	5683	0	5683
		पैकी मुली	0	0	1846	0	1846
5	मलकापुर	एकूण	0	1025	11080	463	12568
		पैकी मुली	0	243	5614	234	6091
6	मोताळा	एकूण	0	0	7853	163	8016
		पैकी मुली	0	0	3135	60	3195
7	खामगांव	एकूण	0	4144	10269	0	14413
		पैकी मुली	0	2195	4724	0	6919
8	मेहकर	एकूण	0	0	17012	171	17183
		पैकी मुली	0	0	5988	86	6074
9	घिखली	एकूण	0	2641	14742	477	17860
		पैकी मुली	0	1283	5981	168	7432
10	बुलडाणा	एकूण	0	2568	16914	853	20335
		पैकी मुली	0	978	7257	299	8534
11	देऊळगांव राजा	एकूण	0	2053	7677	185	9915
		पैकी मुली	0	837	2920	62	3819
12	सिंदखेड राजा	एकूण	0	0	7748	252	8000
		पैकी मुली	0	0	2982	155	3137
13	लोणार	एकूण	0	0	7030	0	7030
		पैकी मुली	0	0	2949	0	2949
एकूण जिल्हा		एकूण	438	15855	113610	3762	133665
		पैकी मुली	137	7118	47022	1547	55824

पुढे सुरु.

अ.क्र	तालुका	बाब	महाविद्यालयातील विद्यार्थी (सर्व)				एकूण	
			शासकाय	स्थानिक संस्था	बाह्यगा			एकूण
					अनुदानित	विना अनुदानित		
(1)	(2)	(3)	(19)	(20)	(21)	(22)	(23)	(24)
1.	जळगांव जामोद	एकूण	-	-	-	-	-	28782
		पैकी मुली	-	-	-	-	-	13619
2.	संग्रामपुर	एकूण	-	-	-	-	-	24370
		पैकी मुली	-	-	-	-	-	11485
3.	शेगांव	एकूण	-	-	-	-	-	32002
		पैकी मुली	-	-	-	-	-	15047
4.	नांदुरा	एकूण	-	-	-	-	-	33818
		पैकी मुली	-	-	-	-	-	16152
5.	मलकापुर	एकूण	-	-	-	-	-	35758
		पैकी मुली	-	-	-	-	-	16761
6.	मोताळा	एकूण	-	-	-	-	-	31979
		पैकी मुली	-	-	-	-	-	14673
7.	खामगांव	एकूण	-	-	-	-	-	60233
		पैकी मुली	-	-	-	-	-	28415
8.	मेहकर	एकूण	-	-	-	-	-	55455
		पैकी मुली	-	-	-	-	-	24437
9.	चिखली	एकूण	-	-	-	-	-	58807
		पैकी मुली	-	-	-	-	-	26983
10.	बुलडाणा	एकूण	-	-	-	-	-	61317
		पैकी मुली	-	-	-	-	-	27895
11.	देऊळगांव राजा	एकूण	-	-	-	-	-	25635
		पैकी मुली	-	-	-	-	-	11654
12.	सिंदखेड राजा	एकूण	-	-	-	-	-	33512
		पैकी मुली	-	-	-	-	-	15162
13.	लोणार	एकूण	-	-	-	-	-	29467
		पैकी मुली	-	-	-	-	-	13366
एकूण जिल्हा	एकूण	एकूण	-	-	-	-	-	512135
		पैकी मुली	-	-	-	-	-	235649

आधार - शिक्षणाधिकारी (प्राथमिक) जिल्हा परिषद, बुलडाणा.

तक्ता क्रमांक - 10.4

शैक्षणिक संस्थातील अनुसूचित जातीच्या विद्यार्थ्यांची संख्या

जिल्हा - बुलडाणा

संदर्भ वर्ष: 2024-25

अ. क्र.	तालुका	बाब	प्राथमिक विद्यार्थी					माध्यमिक विद्यार्थी				
			शासकीय	स्थानिक संस्था	खाजगी		एकूण	शासकीय	स्थानिक संस्था	खाजगी		एकूण
					अनुदानित	विना अनुदानित				अनुदानित	विना अनुदानित	
(1)	(2)	(3)	(4)	(5)	(6)	(7)	(8)	(9)	(10)	(11)	(12)	(13)
1	जळगाव	एकूण	0	3023	201	27	3251	0	654	727	73	1454
	जामोद	येकी गुली	0	1558	74	7	1639	0	282	295	18	595
2	संघामपुर	एकूण	0	2943	0	0	2943	2	138	545	91	776
		येकी गुली	0	1402	0	0	1402	1	76	247	34	358
3	शेगांव	एकूण	0	4347	0	189	4536	0	412	1274	53	1739
		येकी गुली	0	2120	0	72	2192	0	187	568	19	774
4	नांदुरा	एकूण	0	3428	92	22	3542	0	39	1721	8	1768
		येकी गुली	0	1702	47	9	1758	0	19	823	3	845
5	भलकापुर	एकूण	0	2657	362	37	3056	0	117	727	11	855
		येकी गुली	0	1290	145	18	1453	0	66	287	5	357
6	मोताळा	एकूण	7	3554	0	19	3580	0	72	919	46	1037
		येकी गुली	4	1674	0	9	1687	0	31	416	24	471
7	खामगाव	एकूण	0	8240	482	239	8961	0	1185	732	492	2409
		येकी गुली	0	4022	185	80	4287	0	554	501	203	1058
8	मेहकर	एकूण	0	6197	242	151	6590	0	301	1837	168	2306
		येकी गुली	0	3073	111	66	3250	0	152	872	68	1092
9	त्रिखली	एकूण	0	6650	454	133	7242	0	166	1902	256	2324
		येकी गुली	0	3275	203	62	3540	0	76	853	102	1031
10	बुलडाणा	एकूण	50	4886	1138	451	6525	0	580	1273	218	2071
		येकी गुली	32	2360	538	178	3108	0	340	594	88	1022
11	देऊळगाव	एकूण	0	3089	17	86	3192	0	53	509	205	767
	राजा	येकी गुली	0	1470	8	39	1517	0	20	244	97	361
12	सिदखेड	एकूण	0	4126	225	52	4403	0	0	1524	367	1891
	राजा	येकी गुली	0	1987	98	21	2106	0	0	692	170	862
13	सांगार	एकूण	0	3288	295	28	3611	0	0	1017	77	1094
		येकी गुली	0	1568	103	10	1681	0	0	443	21	464
एकूण जिल्हा	एकूण		57	56428	3513	1434	61432	2	3717	14707	2065	20491
	येकी गुली		36	27501	1512	571	29620	1	1803	6634	852	9290

पुढे चालू..

तक्ता क्रमांक - 10.4

शैक्षणिक संस्थांतील अनुसूचित जातीच्या विद्यार्थ्यांची संख्या

जिल्हा - बुलडाणा

संदर्भ क्र. 2014-05

अ. क्र.	तालुका	बाब	उच्च माध्यमिक विद्यार्थी					महाविद्यालयातील विद्यार्थी (सर्व)					एकूण
			शासकीय संस्था	स्थानिक संस्था	खाजगी		एकूण	शासकीय संस्था	स्थानिक संस्था	खाजगी		एकूण	
					अनुदानित	जिना अनुदानित				अनुदानित	जिना अनुदानित		
(1)	(2)	(3)	(14)	(15)	(16)	(17)	(18)	(19)	(20)	(21)	(22)	(23)	(24)
1	जळगाव	एकूण	0	0	168	0	168	-	-	-	-	-	4873
		पैकी मुली	0	0	72	0	72	-	-	-	-	-	2306
2	संग्रामपुर	एकूण	0	317	512	134	963	-	-	-	-	-	4682
		पैकी मुली	0	133	228	51	412	-	-	-	-	-	2172
3	शेगांव	एकूण	111	625	266	14	1016	-	-	-	-	-	7291
		पैकी मुली	29	271	118	5	423	-	-	-	-	-	3389
4	नांदुरा	एकूण	0	0	826	0	826	-	-	-	-	-	6136
		पैकी मुली	0	0	246	0	246	-	-	-	-	-	2849
5	मलकापुर	एकूण	0	250	1167	64	1481	-	-	-	-	-	5392
		पैकी मुली	0	51	583	35	669	-	-	-	-	-	2479
6	मोताळा	एकूण	0	0	1565	23	1588	-	-	-	-	-	6205
		पैकी मुली	0	0	590	8	598	-	-	-	-	-	2756
7	खामगांव	एकूण	0	1010	981	0	1991	-	-	-	-	-	13361
		पैकी मुली	0	495	410	0	905	-	-	-	-	-	6250
8	मेहकर	एकूण	0	0	3157	36	3193	-	-	-	-	-	12089
		पैकी मुली	0	0	1160	26	1186	-	-	-	-	-	5528
9	चिखली	एकूण	0	565	3150	129	3844	-	-	-	-	-	13410
		पैकी मुली	0	257	1312	48	1617	-	-	-	-	-	6188
10	बुलडाणा	एकूण	0	598	3397	79	4074	-	-	-	-	-	12670
		पैकी मुली	0	206	1416	28	1650	-	-	-	-	-	5780
11	देऊळगांव राजा	एकूण	0	397	1409	33	1839	-	-	-	-	-	5798
		पैकी मुली	0	150	559	9	718	-	-	-	-	-	2596
12	सिंदखेड राजा	एकूण	0	0	1880	0	1880	-	-	-	-	-	8174
		पैकी मुली	0	0	725	0	725	-	-	-	-	-	3693
13	सोणार	एकूण	0	0	1217	0	1217	-	-	-	-	-	5922
		पैकी मुली	0	0	533	0	533	-	-	-	-	-	2678
एकूण जिल्हा	एकूण	एकूण	111	3762	19695	512	24080	-	-	-	-	उ.ना.	106003
		पैकी मुली	29	1563	7952	210	9754	-	-	-	-	उ.ना.	48664

आधार - शिक्षणाधिकारी (प्राथमिक) जिल्हा पारबद, बुलडाणा.

तक्ता क्रमांक 10.5

जिल्हा-बुलडाणा

शैक्षणिक संस्थातील अनुसूचित जमातीच्या विद्यार्थ्यांची संख्या

संदर्भ वर्ष 2004-05

अ. क्र.	तालुका	बाब	प्राथमिक विद्यार्थी				
			शासकीय	स्थानिक संस्था	खाजगी		एकूण
					अनुदानित	विना अनुदानित	
(1)	(2)	(3)	(4)	(5)	(6)	(7)	(8)
1	जळगांव जामोद	एकूण	0	1681	372	15	2068
		पैकी मुली	0	754	100	5	859
2	संग्रामपुर	एकूण	0	1898	298	0	2196
		पैकी मुली	0	912	4	0	916
3	शेगांव	एकूण	0	843	637	49	1529
		पैकी मुली	0	422	222	26	670
4	नांदुरा	एकूण	0	1032	47	8	1087
		पैकी मुली	0	512	12	2	526
5	मलकापुर	एकूण	0	1191	282	14	1487
		पैकी मुली	0	574	111	7	692
6	मांताळा	एकूण	252	1917	0	9	2178
		पैकी मुली	97	912	0	2	1011
7	खामगांव	एकूण	0	1503	9	91	1603
		पैकी मुली	0	713	6	30	749
8	मेहकर	एकूण	0	1322	655	39	2016
		पैकी मुली	0	642	282	15	939
9	चिखली	एकूण	0	874	402	39	1315
		पैकी मुली	0	454	159	14	627
10	बुलडाणा	एकूण	11	1621	470	203	2305
		पैकी मुली	5	803	186	86	1080
11	देऊळगांव राजा	एकूण	0	73	44	19	136
		पैकी मुली	0	37	34	7	78
12	सिंदखेड राजा	एकूण	0	152	20	6	178
		पैकी मुली	0	67	6	3	76
13	लोणार	एकूण	0	610	65	12	687
		पैकी मुली	0	266	17	5	288
एकूण जिल्हा		एकूण	263	14717	3301	504	18785
		पैकी मुली	102	7068	1139	202	8511

तक्ता क्रमांक 10.5

जिल्हा-बुलडाणा

शैक्षणिक संस्थातील अनुसूचित जमातीच्या विद्यार्थ्यांची संख्या

संदर्भ वर्ष 2004-05

अ. क्र.	तालुका	बाब	माध्यमिक विद्यार्थी				
			शासकीय	स्थानिक संस्था	खाजगी		एकूण
					अनुदानित	विना अनुदानित	
(1)	(2)	(3)	(9)	(10)	(11)	(12)	(13)
1	जळगांव	एकूण	0	102	646	21	769
	जामोद	पैकी मुली	0	43	188	8	239
2	संग्रामपुर	एकूण	389	11	121	4	525
		पैकी मुली	159	11	50	0	220
3	शेगांव	एकूण	0	23	257	9	289
		पैकी मुली	0	9	101	4	114
4	नांदुरा	एकूण	0	2	450	7	459
		पैकी मुली	0	0	210	5	215
5	मलकापुर	एकूण	0	39	247	14	300
		पैकी मुली	0	11	87	5	103
6	मोताळा	एकूण	0	1	323	84	408
		पैकी मुली	0	0	147	29	176
7	खामगांव	एकूण	0	91	177	72	340
		पैकी मुली	0	40	69	32	141
8	मेहकर	एकूण	195	11	263	18	487
		पैकी मुली	81	11	111	4	207
9	चिखली	एकूण	0	4	333	129	466
		पैकी मुली	0	1	108	48	157
10	बुलडाणा	एकूण	0	78	337	37	452
		पैकी मुली	0	35	166	15	216
11	देऊळगांव	एकूण	0	2	7	17	26
	राजा	पैकी मुली	0	1	4	7	12
12	सिदखेड राजा	एकूण	0	0	28	36	64
		पैकी मुली	0	0	13	20	33
13	लोणार	एकूण	0	0	152	6	158
		पैकी मुली	0	0	70	3	73
एकूण जिल्हा		एकूण	584	364	3341	454	4743
		पैकी मुली	240	162	1324	180	1906

पुढे चालू.

तक्ता क्रमांक 10.5

जिल्हा-बुलडाणा

शैक्षणिक संस्थातील अनुसूचित जमातीच्या विद्यार्थ्यांची संख्या

संदर्भ वर्ष 2004-05

अ. क्र.	तालुका	बाब	उच्च माध्यमिक विद्यार्थी				
			शासकीय	स्थानिक संस्था	खाजगी		एकूण
					अनुदानित	विना अनुदानित	
(1)	(2)	(3)	(14)	(15)	(16)	(17)	(18)
1	जळगांव	एकूण	0	0	55	0	55
	जामोद	पैकी मुली	0	0	26	0	26
2	संग्रामपुर	एकूण	0	27	217	12	256
		पैकी मुली	0	10	75	7	92
3	शेगांव	एकूण	39	94	66	11	210
		पैकी मुली	9	44	20	3	76
4	नांदुरा	एकूण	0	0	119	0	119
		पैकी मुली	0	0	22	0	22
5	मलकापुर	एकूण	0	18	284	15	317
		पैकी मुली	0	7	121	7	135
6	मोताळा	एकूण	0	0	403	9	412
		पैकी मुली	0	0	137	3	140
7	खामगांव	एकूण	0	101	503	0	604
		पैकी मुली	0	56	209	0	265
8	मेहकर	एकूण	0	0	414	0	414
		पैकी मुली	0	0	146	0	146
9	चिखर्ली	एकूण	0	13	387	5	405
		पैकी मुली	0	5	139	4	148
10	बुलडाणा	एकूण	0	72	673	38	783
		पैकी मुली	0	13	248	14	275
11	देऊळगांव	एकूण	0	14	45	1	60
	राजा	पैकी मुली	0	6	14	0	20
12	सिंदखेड राजा	एकूण	0	0	71	0	71
		पैकी मुली	0	0	24	0	24
13	लोणार	एकूण	0	0	219	0	219
		पैकी मुली	0	0	85	0	85
एकूण जिल्हा		एकूण	39	339	3456	91	3925
		पैकी मुली	9	141	1266	38	1454

तक्का क्रमांक 10.5

जिल्हा-बुलडाणा

शैक्षणिक संस्थातील अनुसूचित जमातीच्या विद्यार्थ्यांची संख्या

संदर्भ वर्ष 2004-05

अ. क्र.	तालुका	बाब.	महाविद्यालयातील विद्यार्थी (सर्व)				एकूण	
			शासकीय	स्थानिक संस्था	खाजगी			एकूण
					अनुदानित	विना अनुदानित		
(1)	(2)	(3)	(19)	(20)	(21)	(22)	(23)	(24)
1	जळगांव	एकूण	-	-	-	-	-	2892
		पैकी मुली	-	-	-	-	-	1124
2	संग्रामपुर	एकूण	-	-	-	-	-	2977
		पैकी मुली	-	-	-	-	-	1228
3	शेगांव	एकूण	-	-	-	-	-	2028
		पैकी मुली	-	-	-	-	-	860
4	नांदुरा	एकूण	-	-	-	-	-	1665
		पैकी मुली	-	-	-	-	-	763
5	मलकापुर	एकूण	-	-	-	-	-	2104
		पैकी मुली	-	-	-	-	-	930
6	मोताळा	एकूण	-	-	-	-	-	2998
		पैकी मुली	-	-	-	-	-	1327
7	खामगांव	एकूण	-	-	-	-	-	2547
		पैकी मुली	-	-	-	-	-	1155
8	मेहकर	एकूण	-	-	-	-	-	2917
		पैकी मुली	-	-	-	-	-	1292
9	चिखली	एकूण	-	-	-	-	-	2186
		पैकी मुली	-	-	-	-	-	932
10	बुलडाणा	एकूण	-	-	-	-	-	3540
		पैकी मुली	-	-	-	-	-	1571
11	देऊळगांव राजा	एकूण	-	-	-	-	-	222
		पैकी मुली	-	-	-	-	-	110
12	सिंदखेड राजा	एकूण	-	-	-	-	-	313
		पैकी मुली	-	-	-	-	-	133
13	लोणार	एकूण	-	-	-	-	-	1064
		पैकी मुली	-	-	-	-	-	446
एकूण जिल्हा		एकूण	-	-	-	-	-	27453
		पैकी मुली	-	-	-	-	-	11871

आधार - शिक्षणाधिकारी (प्राथमिक) जिल्हा परिषद, बुलडाणा.

तक्ता क्रमांक - 10.6

शारीरिक शिक्षण महाविद्यालये, क्रीडांगणे, क्रीडा संस्था आणि क्रीडा शिष्यवृत्तीधारक

संदर्भ वर्ष-2006-07

जिल्हा-बुलडाणा.

अ. क्र.	तालुका	शारीरिक शिक्षण महाविद्यालये (संख्या)	अधिकृत क्रीडांगणे, व्यायाम शाळा (संख्या)		खेळाच्या स्टेडियमची संख्या	अधिकृत जलतरण तलाव (संख्या)	वर्षात घेतलेली क्रीडा प्रशिक्षण शिबिरे (संख्या)	राज्यपातळीवर निघड झालेल्या खेळाडूंची संख्या		क्रीडा शिष्यवृत्ती धारकांची संख्या	
			क्रीडांगणे	व्यायाम शाळा				एकूण	पैकी मुली	एकूण	पैकी मुली
(1)	(2)	(3)	(4)	(5)	(6)	(7)	(8)	(9)	(10)	(11)	(12)
1	जळगाव जामोद	0	8	5	0	0	3	10	5	0	0
2	संग्रामपूर	0	4	4	1	0	3	15	5	0	0
3	शेगांव	0	10	5	1	0	3	40	20	0	0
4	नांदूरा	0	8	6	1	0	3	22	7	0	0
5	मलकापूर	2	10	12	0	2	4	45	20	0	0
6	मोताळा	0	5	4	1	0	4	2	0	0	0
7	खामगांव	0	18	12	1	1	6	48	18	0	0
8	मेहकर	0	10	7	0	0	4	20	15	0	0
9	चिखली	0	15	10	1	0	4	82	32	2	2
10	बुलडाणा	2	26	26	3	3	8	200	80	1	0
11	देउळगांव राजा	0	10	10	1	0	3	10	5	0	0
12	सिंदखेड राजा	0	10	10	1	0	3	6	3	0	0
13	लोणार	0	6	8	0	0	3	4	2	0	0
जिल्हा एकूण		4	140	119	11	6	51	504	212	3	2

आधार - जिल्हा क्रीडा अधिकारी, बुलडाणा

तक्ता क्रमांक - 10.7

इयत्तानिहाय विद्यार्थ्यांची संख्या

जिल्हा - बुलडाणा

संदर्भ वर्ष - 30 सप्टेंबर, 2004

अ. क्र.	तालुका	इयत्ता						
		1 ली	2 री	3 री	4 थी	5 वी	6 वी	7 वी
	(2)	(3)	(4)	(5)	(6)	(7)	(8)	(9)
1	जळगांव जामोद	3966	3669	3278	2796	2812	2746	2785
2	संग्रामपूर	3276	3158	2973	2391	2166	2145	2186
3	शेगांव	3841	3659	3731	3419	3164	3129	3061
4	नांदूरा	3840	3631	3671	3151	3289	3248	3284
5	मलकापूर	4022	3736	3572	3447	3376	3231	3240
6	मोताळा	3932	3657	3504	3246	3041	2963	2768
7	खामगांव	7734	7195	6878	5924	5971	5567	5551
8	मेहकर	6468	6132	5977	5018	5141	4923	4975
9	चिखली	6490	6117	6051	5502	5591	5389	5434
10	बुलडाणा	6458	6107	6360	5719	6015	5762	5826
11	देउळगांव राजा	2862	2640	2591	2327	2515	2714	2672
12	सिंदखेड राजा	4217	3609	3506	3005	2765	2903	2893
13	लोणार	3792	3510	3308	2626	2623	2738	2584
एकूण जिल्हा		60898	56820	55400	48571	48469	47458	47259

पुढे चालू.

तक्ता क्रमांक - 10.7 (पुढे चालू)

जिल्हा - बुलडाणा

संदर्भ वर्ष - 30 सप्टेंबर, 2

2004

अ. क्र.	तालुका	इयत्ता					एकूण
		8 वी	9 वी	10 वी	11 वी	12 वी	
	(2)	(10)	(11)	(12)	(13)	(14)	(15)
1	जळगांव जामोद	2466	2256	1588	211	209	28782
2	संग्रामपूर	1723	1544	1403	642	763	24370
3	शेगांव	2710	2515	1901	466	406	32002
4	नांदुरा	3181	2831	2087	812	793	33818
5	मलकापूर	3097	2876	2464	1391	1306	35758
6	मोताळा	2418	2376	2072	988	1014	31979
7	खामगांव	5049	4315	3333	1267	1449	60233
8	मेहकर	4598	4530	3594	2066	2033	55455
9	चिखली	5344	5382	4315	1675	1517	58807
10	बुलडाणा	5511	5092	4266	2219	1982	61317
11	देउळगांव राजा	2515	2502	1686	836	775	26635
12	सिंदखेड राजा	2949	3113	2234	1225	1093	33512
13	लोणार	2329	2377	1891	873	816	29467
एकूण जिल्हा		43890	41709	32834	14671	14156	512135

आधार - शिक्षणाधिकारी (प्राथमिक) जिल्हा परिषद, बुलडाणा.

तक्ता क्रमांक - 11.1

जिल्हा - बुलडाणा

सार्वजनिक व शासन सहाय्यीत वैद्यकीय सुविधांची माहिती

संदर्भ वर्ष: 2006-07

अ. क्र.	तालुका	संख्या						
		रुग्णालये	दवाखाने	प्रसूतिगृहे	प्राथमिक आरोग्य केंद्रे	उपकेंद्रे	डॉक्टर व वंद्य	परिवारिका
(1)	(2)	(3)	(4)	(5)	(6)	(7)	(8)	(9)
1	जळगांव जामोद	1	6	0	3	15	6	21
2	संग्रामपूर	1	3	0	4	15	8	21
3	शेगांव	1	5	1	4	16	21	56
4	नांदुरा	0	6	0	4	20	8	21
5	मलकापूर	2	5	1	2	17	8	32
6	मोताळा	1	4	0	4	22	8	27
7	ध्यामगाव	3	21	1	5	30	10	84
8	मेहकर	2	5	1	5	30	13	44
9	चिखली	2	3	1	6	29	15	56
10	बुलडाणा	3	4	1	5	27	30	134
11	वेठळगाव राजा	2	2	0	2	13	4	15
12	सिंदखेड राजा	1	2	0	4	24	8	30
13	लोणार	1	4	0	4	20	8	24
एकूण जिल्हा		20	70	6	52	278	147	565

अ. क्र.	तालुका	खाटांची संख्या			उपचार केलेले आंतररुग्ण (00)			उपचार केलेले बाह्यरुग्ण (00)		
		एकूण	एकूण पंकी स्त्रियां साठी	एकूण पंकी मुलां साठी	पुरुष	स्त्रिया	मुले	पुरुष	स्त्रिया	मुले
(1)	(2)	(10)	(11)	(12)	(13)	(14)	(15)	(16)	(17)	(18)
1	जळगाव जामोद	18	0	0	3	3	0	155	141	111
2	संग्रामपूर	24	0	0	3	1	0	262	267	172
3	शेगाव	124	41	12	172	126	81	555	243	295
4	नांदुरा	24	0	0	3	2	0	194	200	75
5	मलकापूर	62	0	0	28	17	12	628	517	350
6	मोताळा	24	0	0	2	1	1	233	231	211
7	खानगाव	199	40	17	165	133	108	752	634	514
8	मेहकर	60	0	0	22	18	10	631	594	327
9	चिखली	66	0	0	41	56	27	680	607	459
10	बुलडाणा	377	110	40	181	167	70	1100	934	703
11	देउळगांव राजा	12	0	0	2	1	1	156	152	139
12	सिंदखेड राजा	24	0	0	3	1	1	191	167	108
13	लोणार	24	0	0	2	2	1	174	210	111
एकूण जिल्हा		1038	191	69	627	528	312	5711	4897	3575

टिप :- प्रा.आ.केन्द्रांना मंजूर झालेल्या खाटापंकी पुरुष व स्त्रिया या करिता वेगळी तरतुद नाही.

आधार - 1) जिल्हा शल्य चिकित्सक, सामान्य रुग्णालय, बुलडाणा.

2) जिल्हा आरोग्य अधिकारी, जिल्हा परिषद, बुलडाणा.

3) मुख्य अधिकारी, नगर परिषद (सर्व), बुलडाणा.

तक्ता क्रमांक - 11.2

नोंदणी केलेल्या जन्म-मृत्यूंची संख्या

जिल्हा - बुलडाणा

संदर्भ वर्ष: 2003

अ. क्र.	तालुका	एकूण/ ग्रामीण/ नागरी	नोंदलेल्या जन्मांची संख्या			नोंदलेल्या मृत्यूंची संख्या			बाल मृत्यूंची संख्या		
			पुरुष	स्त्रिया	एकूण	पुरुष	स्त्रिया	एकूण	पुरुष	स्त्रिया	एकूण
(1)	(2)	(3)	(4)	(5)	(6)	(7)	(8)	(9)	(10)	(11)	(12)
1	जळगांव जामोद	एकूण	1466	1268	2734	475	312	787	23	7	30
		ग्रामीण	996	806	1802	391	243	634	22	5	27
		नागरी	470	462	932	84	69	153	1	2	3
2	संग्रामपूर	एकूण	782	667	1449	266	200	466	8	6	14
		ग्रामीण	782	667	1449	266	200	466	8	6	14
		नागरी	0	0	0	0	0	0	0	0	0
3	शेगांव	एकूण	1678	1388	3066	526	309	835	21	15	36
		ग्रामीण	425	330	755	286	165	451	5	7	12
		नागरी	1253	1058	2311	240	144	384	16	8	24
4	नांदुरा	एकूण	1575	1283	2858	433	270	703	11	15	26
		ग्रामीण	728	612	1340	300	189	489	10	12	22
		नागरी	847	671	1518	133	81	214	1	3	4
5	मलकापूर	एकूण	2263	1717	3980	577	398	975	16	11	27
		ग्रामीण	473	395	868	295	239	534	7	6	13
		नागरी	1790	1322	3112	282	159	441	9	5	14
6	मोताळा	एकूण	1217	927	2144	514	317	831	17	17	34
		ग्रामीण	1217	927	2144	514	317	831	17	17	34
		नागरी	0	0	0	0	0	0	0	0	0
7	खामगांव	एकूण	2396	1788	4184	910	598	1508	87	80	167
		ग्रामीण	1130	927	2057	481	331	812	17	27	44
		नागरी	1266	861	2127	429	267	696	70	53	123
8	मेहकर	एकूण	2096	1615	3711	688	370	1058	18	22	40
		ग्रामीण	1543	1190	2733	551	314	865	18	21	39
		नागरी	553	425	978	137	56	193	0	1	1

तक्ता क्रमांक - 11.2
नोंदणी केलेल्या जन्म-मृत्यूंची संख्या

जिल्हा - बुलडाणा

संदर्भ वर्ष: 2003

अ. क्र.	तालुका	एकूण/ग्रामीण/नागरी	नोंदलेल्या जन्मांची संख्या			नोंदलेल्या मृत्यूंची संख्या			बाल मृत्यूंची संख्या		
			पुरुष	स्त्रिया	एकूण	पुरुष	स्त्रिया	एकूण	पुरुष	स्त्रिया	एकूण
(1)	(2)	(3)	(4)	(5)	(6)	(7)	(8)	(9)	(10)	(11)	(12)
9	चिखली	एकूण	2795	2108	4903	673	394	1067	9	16	25
		ग्रामीण	1411	1054	2465	551	326	877	8	16	24
		नागरी	1384	1054	2438	122	68	190	1	0	1
10	बुलडाणा	एकूण	4572	3524	8096	1413	734	2147	190	119	309
		ग्रामीण	1618	1231	2849	550	347	897	11	9	20
		नागरी	2954	2293	5247	863	387	1250	179	110	289
11	देऊळगांव राजा	एकूण	1087	814	1901	315	191	506	5	5	10
		ग्रामीण	517	336	853	221	146	367	4	5	9
		नागरी	570	478	1048	94	45	139	1	0	1
12	सिंदखेड राजा	एकूण	1283	823	2106	414	230	644	14	8	22
		ग्रामीण	1027	638	1665	364	211	575	10	8	18
		नागरी	256	185	441	50	19	69	4	0	4
13	लोणार	एकूण	1024	725	1749	404	203	607	12	14	26
		ग्रामीण	864	590	1454	353	157	510	11	14	25
		नागरी	160	135	295	51	46	97	1	0	1
जिल्हा	एकूण	24234	18647	42884	7608	4526	12134	431	335	766	
	ग्रामीण	12731	9703	22434	5123	3185	8308	148	153	301	
	नागरी	11503	8944	20447	2485	1341	3826	283	182	465	

आधार - आरोग्य सेवा संचालनालय, महाराष्ट्र राज्य, पुणे

तक्ता क्रमांक - 11.3

विविध कारणानुसार मृत्यूची संख्या

जिल्हा - बुलडाणा

संदर्भ वर्ष - 2003

अ. क्र.	मृत्यूचे कारण	मृत्यूंची संख्या
(1)	(2)	(3)
अ	साथीचे विकार	
1	हिवताप	5
2	विषमज्वर	7
3	क्षयरोग	281
4	न्युमोनिया/ श्वसन क्रियेसंबंधी	459
5	अमांश, अतिसार, गॅस्ट्रो	12
ब	बिगर साथीचे विकार	
1	एडस	-
2	हृदय विकार	592
3	कर्करोग	257
4	बाळतपणात मातेचा मृत्यू	-
5	पक्षाघात	106
6	मूत्रपिंड विषयक	-
क	अपघात	
1	आत्महत्या	123
2	रहदारी वाहतूक	34
3	विद्युत धक्का	-
4	भाजणे/ जळणे	108
5	इतर अपघात	176
ड	इतर कारणे	9974
एकूण मृत्यू		12134

आधार - आरोग्य सेवा संचालनालय, महाराष्ट्र राज्य, पुणे

तक्ता क्रमांक - 11.4

माता व बाल संगोपन कार्यक्रमांतर्गत लस टोचणी

जिल्हा - बुलडाणा

संदर्भ वर्ष : 2005-06

अ. क्र.	तालुका	ग्रामीण/एकूण	त्रिगुणी लस	पोलिओ	बीसीजी	गोवर	द्विगुणी (डी.टी.)	धनुर्वात लस		
								10 वर्षे	16 वर्षे	गरोदर स्त्रिया
(1)	(2)	(3)	(4)	(5)	(6)	(7)	(8)	(9)	(10)	(11)
1	जळगाव जामोद	ग्रामीण	2692	2692	2899	2685	3172	3210	2623	2512
		एकूण	2692	2692	2899	2685	3172	3210	2623	2512
2	संग्रामपुर	ग्रामीण	2700	2700	2855	2606	2730	3042	3117	2765
		एकूण	2700	2700	2855	2606	2730	3042	3117	2765
3	शेंगाव	ग्रामीण	1723	1723	1651	1629	1935	2079	1955	1784
		एकूण	2816	2816	3148	2609	3477	3496	2980	2084
4	नांदुरा	ग्रामीण	3308	3308	3207	3210	3438	3880	3632	3443
		एकूण	3308	3308	3207	3210	3438	3880	3632	3443
5	मलकापुर	ग्रामीण	1715	1715	1675	1575	2419	2168	2245	1734
		एकूण	2914	2914	3458	2622	3605	3418	3460	2967
6	मोताळा	ग्रामीण	3180	3180	3185	3139	3348	3583	3500	3385
		एकूण	3180	3180	3185	3139	3348	3583	3500	3385
7	खामगाव	ग्रामीण	4243	4243	4190	4034	4642	5199	4661	4352
		एकूण	5975	5975	6775	6363	7659	7435	6578	4659
8	मेहकर	ग्रामीण	4365	4365	4529	4262	4864	4994	4515	3971
		एकूण	5159	5159	5350	4904	5780	5866	5439	5038
9	चिखली	ग्रामीण	4450	4450	4323	4196	4770	4928	4471	4689
		एकूण	5772	5772	5771	5311	5944	6189	5486	6456
10	बुलडाणा	ग्रामीण	3969	3969	4002	3914	4215	4906	4463	4135
		एकूण	5792	5792	6334	5572	5878	6810	6028	7293
11	देऊळगाव राजा	ग्रामीण	2458	2458	2488	2357	2678	2729	2894	2524
		एकूण	2458	2458	2488	2357	2678	2729	2894	2524
12	सिदखेड राजा	ग्रामीण	3698	3698	3532	3323	4121	4280	3759	3730
		एकूण	3698	3698	3532	3323	4121	4280	3759	3730
13	लोणार	ग्रामीण	2973	2973	2874	2861	3174	2415	2498	3112
		एकूण	2973	2973	2874	2861	3174	2415	2498	3112
जिल्हा एकूण		ग्रामीण	41474	41474	41410	39791	45506	47413	44333	42136
		एकूण	49437	49437	51876	47562	55004	56353	51994	49968

आधार - 1) जिल्हा शाल्य चिकित्सक, सामान्य रुग्णालय, बुलडाणा

2) जिल्हा आरोग्य अधिकारी, जिल्हा परिषद, बुलडाणा.

तक्ता क्रमांक - 11.5

कुटुंब कल्याण कार्यक्रम

जिल्हा - बुलडाणा

संदर्भ वर्ष : 2005-06

अ. क्र.	तालुका	एकूण/ग्रामीण	कुटुंब कल्याण केंद्रांची संख्या	जननक्षम जोडप्यांची संख्या	31 मार्च अखेर संरक्षित जोडप्यांची संख्या			
					पुरुष नसबंदी	स्त्रियांची नसबंदी	लूपपध्दती	इतर पध्दतीने
(1)	(2)	(3)	(4)	(5)	(6)	(7)	(8)	(9)
1	जळगांव	एकूण	3	17827	34	830	363	584
	जामोद	ग्रामीण	3	17827	34	830	363	584
2	संग्रामपुर	एकूण	4	18369	113	708	318	688
		ग्रामीण	4	18369	113	708	318	688
3	शेंगांव	एकूण	5	21024	184	743	557	923
		ग्रामीण	4	12099	93	245	336	631
4	नांदुरा	एकूण	4	18196	90	965	475	1149
		ग्रामीण	4	18196	90	965	475	1149
5	मलकापुर	एकूण	3	23026	49	1083	520	827
		ग्रामीण	2	12608	47	534	329	537
6	मोताळा	एकूण	4	23881	57	825	587	940
		ग्रामीण	4	23881	57	825	587	940
7	खामगांव	एकूण	6	45569	105	1840	1286	1934
		ग्रामीण	5	29294	83	1007	768	1519
8	मेहकर	एकूण	6	38785	86	1470	1013	1514
		ग्रामीण	5	32322	84	1212	837	1330
9	चिखली	एकूण	7	39984	69	1748	1034	1417
		ग्रामीण	6	31169	59	1317	795	1192
10	बुलडाणा	एकूण	6	36359	59	1576	996	1965
		ग्रामीण	5	28109	24	1219	799	1655
11	वेळगांव	एकूण	2	13361	10	550	212	430
	राजा	ग्रामीण	2	13361	10	550	212	430
12	सिंदखेड	एकूण	4	25249	10	1187	698	874
	राजा	ग्रामीण	4	25249	10	1187	698	874
13	लोणार	एकूण	4	18457	3	1011	465	829
		ग्रामीण	4	18457	3	1011	465	829
एकूण जिल्हा	एकूण		58	340087	869	14536	8524	14074
	ग्रामीण		52	280941	707	11610	6982	12358

आधार: 1) जिल्हा शल्य चिकित्सक, सामान्य रुग्णालय, बुलडाणा 2) जिल्हा आरोग्य अधिकारी, जिल्हा परिषद, बुलडाणा.

सकता क्रमांक - 12.1

विविध विकास शाखाखाली झालेला योजनांतर्गत खर्च

जिल्हा - बुलडाणा

संवर्धन वर्ष 2006-07

(रुपये लाखात)

अ. क्र.	विकास शाखा व उपशाखा	जिल्हा पातळीवरील योजनांवर झालेला खर्च						
		ग्राम - आदिवासी योजना	आदिवासी उपयोजना	आदिवासी उपयोजना क्षेत्राबाहेरील	विशेष घटक योजना	स्टेपल	अनुशास	एकूण
(1)	(2)	(3)	(4)	(5)	(6)	(7)	(8)	(9)
1	कृषि व सलग्न सेवा							
	1.1 पीक संवर्धन	75.13	0.00	2.75	351.50	0.00	0.00	429.38
	1.2 फलोत्पादन	9.00	0.00	0.00	0.00	0.00	0.00	9.00
	1.3 मृदुसंधारण	41.28	0.00	11.00	0.00	0.00	0.00	52.28
	1.4 पशुसंवर्धन	70.83	0.00	4.46	116.00	0.00	0.00	191.29
	1.5 दुग्धव्यवसाय विकास	0.00	0.00	0.00	0.00	0.00	0.00	0.00
	1.6 मत्स्यव्यवसाय	4.91	0.00	0.00	0.00	0.00	0.00	4.91
	1.7 बने	6.40	0.00	0.60	0.00	0.00	0.00	7.00
	1.8 पणन, कोठारे व वखारी	0.00	0.00	0.00	0.00	0.00	0.00	0.00
	1.9 सहकार	1.10	0.00	0.00	4.13	0.00	0.00	5.23
	एकूण (एक)	208.65	0.00	18.81	471.63	0.00	0.00	699.09
2	ग्रामीण विकास							
	2.1 एकात्मिक ग्रामीण विकास कार्यक्रम	154.71	0.00	4.05	21.72	0.00	0.00	180.48
	2.2 अवर्षण प्रवण क्षेत्र कार्यक्रम	188.38	0.00	0.00	0.00	0.00	0.00	188.38
	2.3 जवाहर रोजगार योजना	617.39	0.00	60.33	43.45	0.00	0.00	721.17
	2.4 रोजगार रूमी योजना	0.00	0.00	0.00	0.00	0.00	0.00	0.00
	2.5 जमीन सुधारणा	0.00	0.00	0.00	0.00	0.00	0.00	0.00
	2.6 सामूहिक विकास	0.00	0.00	0.00	0.00	0.00	0.00	0.00
	2.7 ग्रामीण स्वच्छता कार्यक्रम	62.67	0.00	0.00	0.00	0.00	0.00	62.67
	एकूण (दोन)	1023.15	0.00	64.38	65.17	0.00	0.00	1152.70
3	पाटबंधारे व पूरनियंत्रण							
	3.1 लघु पाटबंधारे	372.76	0.00	0.79	0.00	0.00	0.00	373.55
	3.2 जलप्रवाह क्षेत्र विकास कार्यक्रम	0.00	0.00	0.00	0.00	0.00	0.00	0.00
	3.3 आयाकट विकास	7.79	0.00	0.00	0.00	0.00	0.00	7.79
	3.4 मध्यम प्रकल्प	0.00	0.00	0.00	0.00	0.00	0.00	0.00
	3.5 पूरनियंत्रण कामे	10.00	0.00	0.00	0.00	0.00	0.00	10.00
	एकूण (तीन)	390.55	0.00	0.79	0.00	0.00	0.00	391.34
4	विद्युत विकास							
	एकूण (चार)	106.03	0.00	10.33	37.27	0.00	0.00	153.63

तक्ता क्रमांक - 12.1

विविध विकास शीर्षाखाली झालेला योजनांतर्गत खर्च

जिल्हा - बुलडाणा

संवर्धन वर्ष : 2006-07

(रुपये लाखात)

अ. क्र.	विकास शीर्ष व उपशीर्ष	जिल्हा पातळीवरील योजनांवर झालेला खर्च						
		विगर - आदिवासी योजना	आदिवासी उपयोजना	आदिवासी उपयोजना क्षेत्राबाहेरील	विशेष घटक योजना	स्टॅटपूल	अनुशुच	एकूण
(1)	(2)	(3)	(4)	(5)	(6)	(7)	(8)	(9)
5	उद्योग व खाणकाम							
	5.1 मोठे व मध्यम उद्योग	0.00	0.00	0.00	0.00	0.00	0.00	0.00
	5.2 ग्रामीण व लघु उद्योग	16.64	0	0	2.49	0.00	0.00	19.13
	एकूण (पाच)	16.64	0.00	0.00	2.49	0.00	0.00	19.13
6	वाहतूक व दळणवळण							
	6.1 मोठे व लहान बंदरे	0.00	0.00	0.00	0.00	0.00	0.00	0.00
	6.2 अंतर्वेशीय जलवाहतूक	0.00	0.00	0.00	0.00	0.00	0.00	0.00
	6.3 रस्ते विकास	172.22	0.00	4.68	0.00	0.00	0.00	176.90
	एकूण (सहा)	172.22	0.00	4.68	0.00	0.00	0.00	176.90
7	सामान्य आर्थिक सेवा							
	7.1 पर्यटन	4.00	0.00	0.00	0.00	0.00	0.00	4.00
	7.2 स्थानिक विकास कार्यक्रम	0.00	0.00	0.00	0.00	0.00	0.00	0.00
	एकूण (सात)	4.00	0.00	0.00	0.00	0.00	0.00	4.00
8	सामाजिक आणि सामूहिक सेवा							
	8.1 सामान्य शिक्षण	83.27	0.00	0.00	59.98	0.00	0.00	143.25
	8.2 क्रिडा व युवक कल्याण	56.94	0	0.00	57.00	0.00	0.00	113.94
	8.3 कला व संस्कृती	18.54	0.00	0.00	0.00	0.00	0.00	18.54
	8.4 तांत्रिक शिक्षण	5.70	0.00	0.00	0.38	0.00	0.00	6.08
	8.5 वैद्यकीय शिक्षण व औषधी द्रव्ये	0.71	0.00	0.00	0.00	0.00	0.00	0.71
	8.6 आरोग्य सेवा	107.70	0.00	8.00	5.00	0.00	132.82	253.52
	8.7 ग्रामीण पाणी पुरवठा व स्वच्छता	101.58	0.00	3.62	4.18	0.00	0.00	109.38
	8.8 गृहनिर्माण	0.00	0.00	0.00	0.00	0.00	0.00	0.00
	8.9 नगर विकास	53.94	0.00	0.00	275.00	0.00	0.00	328.94
	8.10 माहिती व प्रसिध्दी	0.00	0.00	2.00	0.00	0.00	0.00	2.00
	8.11 सागासत्रगांधी कल्याण	13.06	0.00	51.91	608.66	0.00	0.00	673.63
	8.12 कामगार व कामगार कल्याण	28.74	0.00	2.40	3.78	0.00	51.27	86.19
	8.13 समाज कल्याण	33.72	0.00	0.00	15.00	0.00	0.00	48.72
	8.14 स्थानिक विकास कार्यक्रम	0.00	0.00	0.00	0.00	0.00	0.00	0.00
	8.15 पोषण	0.00	0.00	0.00	0.00	0.00	0.00	0.00
	एकूण (आठ)	503.90	0.00	67.93	1028.98	0.00	184.09	1784.90
	एकूण (एक ते आठ)	2425.14	0.00	166.92	1605.54	0.00	184.09	4381.69

आधार - जिल्हा नियोजन अधिकारी, बुलडाणा

तक्ता क्रमांक - 12.2

रोजगार हमी योजना

जिल्हा - बुलडाणा

संदर्भ वर्ष : 2006-07

अ. क्र.	वाव	कामाचा प्रकार					
		सिचन	सार्वजनिक कामे (रस्ते)	कृषि	वनीकरण	इतर	एकूण
(1)	(2)	(3)	(4)	(5)	(6)	(7)	(8)
1	नियोजित कामांची संख्या	90	1496	2917	288	0	4791
2	मंजूर केलेल्या कामांची संख्या	3	257	1735	35	0	2030
3	सुरु केलेल्या कामांची संख्या	2	98	1042	64	0	1206
4	पूर्ण केलेल्या कामांची संख्या	0	33	1025	0	0	1058
5	मध्येच बंद केलेल्या कामांची संख्या	2	0	0	0	0	2
6	कामांसाठी केलेली तरतूद	310.349	1862.182	3414.009	620.728	0.000	6207.268
7	कामांवर झालेला एकूण खर्च (रु.लाखात)	75.858	481.506	1206.971	320.958	0.000	2085.293
8	रोजगार निर्मितो (मनुष्य दिवस लाखात)	0.948	6.019	15.087	4.012	0.000	26.066

आधार - जिल्हाधिकारी कार्यालय, रोजगार हमी योजना, बुलडाणा.

तक्ता क्रमांक - 12.3

रोजगार हमी योजनेखाली घेतलेली कामे, त्यावरील रोजगार व खर्च

जिल्हा - बुलडाणा

संदर्भ: 2006-07

अ. क्र.	महिना	खर्च (रुपये लाखात)		मनुष्य दिवस (लाखात)	रोजगार हमी योजनेखालील कामांची संख्या
		प्रत्यक्षा (महिन्यातील)	संचित आर्थिक वर्षाच्या आरंभापासून)		
(1)	(2)	(3)	4	(5)	(6)
1	एप्रिल 2006	229.940	229.940	2.870	270
2	मे 2006	329.914	559.854	4.120	594
3	जून 2006	439.886	999.74	5.500	461
4	जुलै 2006	167.334	1167.074	2.090	342
5	ऑगस्ट 2006	139.445	1306.519	1.740	195
6	सप्टेंबर 2006	158.037	1464.556	1.980	196
7	ऑक्टोबर 2006	34.267	1498.823	0.430	186
8	नोव्हेंबर 2006	49.166	1547.989	0.610	207
9	डिसेंबर 2006	65.554	1613.543	0.820	284
10	जानेवारी 2007	141.525	1755.068	1.770	310
11	फेब्रुवारी 2007	155.678	1910.746	1.950	298
12	मार्च 2007	174.548	2085.294	2.180	308

आधार - जिल्हाधिकारी कार्यालय, (रो.ह.यो.शाखा), बुलडाणा.

तक्ता क्रमांक - 12.4

जिल्हा-बुलडाणा

पिण्याच्या पाण्याच्या सोयी व टंचाई संबंधी केलेल्या उपाययोजना

संवर्ष वर्ष :- 2006-07

अ. क्र.	बाबी	तालुका							
		वाडगांव	जामोद	संग्रामपूर	शेगांव	नांदुरा	मलकापुर	मोतळा	खामगांव
(1)	(2)	(3)	(4)	(5)	(6)	(7)	(8)	(9)	(10)
1	वस्ती असलेल्या गावांची एकूणसंख्या	96	99	90	96	64	110	123	139
2	गावातील वाड्या/वस्त्यांची संख्या	0	0	0	0	0	0	0	0
3	बारा महिने पुरेसे पाणी उपलब्ध असलेल्या								
3.1	गावांची संख्या	30	30	68	26	47	82	111	84
3.2	त्याखालील वाड्या / वस्त्यांची संख्या	0	0	0	0	0	0	0	0
4	पिण्याच्या पाण्याची टंचाई असलेली गावे व वाड्या/वस्त्या संवर्ष वर्षातील								
	अ) एकूण टंचाईग्रस्त गावे (संख्या)	66	69	22	70	17	28	12	55
	ब) एकूण वाड्या/वस्त्या (संख्या)	0	0	0	0	0	0	0	0
	बृहत आराखड्यानुसार								
	अ) एकूण टंचाईग्रस्त गावे (संख्या)	0	0	0	0	0	0	0	0
	ब) एकूण टंचाईग्रस्त वाड्या/वस्त्या (संख्या)	0	0	0	0	0	0	0	0
5	केलेली उपाययोजना								
	अ) टँकरने पुरवठा होणा-या								
	गावांची संख्या	2	0	1	1	3	3	2	15
	गावांतील वाड्या/वस्त्यांची संख्या	0	0	0	0	0	0	0	0
	टँकरची संख्या	2	0	1	1	3	3	2	16
	ब) बैलगाडीने पुरवठा होणा-या								
	गावांची संख्या	0	0	0	0	0	0	0	0
	गावांतील वाड्या/वस्त्यांची संख्या	0	0	0	0	0	0	0	0
	बैलगाड्यांची संख्या	0	0	0	0	0	0	0	0
	क) इतर साधनांनी पुरवठा होणा-या								
	गावांची संख्या	94	99	89	95	61	107	121	124
	गावांतील वाड्या/वस्त्यांची संख्या	0	0	0	0	0	0	0	0
	साधने संख्या	0	0	0	0	0	0	0	0

अ. क्र	बाबी	तालुका					जिल्हा एकूण
		चिखली	बुलडाणा	बेळगांव राणा	सिंदखेड राणा	सोणार	
(1)	(2)	(11)	(12)	(13)	(14)	(15)	(18)
1	वस्ती असलेल्या गावांची एकूणसंख्या	131	96	64	105	84	1297
2	गावातील वाड्या/वस्त्यांची संख्या	0	0	0	0	0	0
3	बारा महिने पुरेसे पाणी उपलब्ध असलेल्या						
3.1	गावांची संख्या	108	73	15	27	19	720
3.2	त्याखालील वाड्या / वस्त्यांची संख्या	0	0	0	0	0	0
4	पिण्याच्या पाण्याची टंचाई असलेली गावे व वाड्या/वस्त्या संवर्ष वर्षातील						
	अ) एकूण टंचाईग्रस्त गावे (संख्या)	23	23	49	78	65	577
	ब) एकूण वाड्या/वस्त्या (संख्या)	0	0	0	0	0	0
	बृहत आराखडयानुसार						
	अ) एकूण टंचाईग्रस्त गावे (संख्या)	0	0	0	0	0	0
	ब) एकूण टंचाईग्रस्त वाड्या/वस्त्या (संख्या)	0	0	0	0	0	0
5	केलेली उपाययोजना						
	अ) टंकरने पुरवठा होणा-या गावांची संख्या	6	8	0	6	6	53
	गावांतील वाड्या/वस्त्यांची संख्या	0	0	0	0	0	0
	टंकरची संख्या	6	8	0	6	6	54
	ब) बैलगाडीने पुरवठा होणा-या गावांची संख्या	0	0	0	0	0	0
	गावांतील वाड्या/वस्त्यांची संख्या	0	0	0	0	0	0
	बैलगाड्यांची संख्या	0	0	0	0	0	0
	क) इतर साधनांनी पुरवठा होणा-या गावांची संख्या	125	88	64	99	78	1244
	गावांतील वाड्या/वस्त्यांची संख्या	0	0	0	0	0	0
	साधने संख्या	0	0	0	0	0	0

आधार - कार्यकारी अभियंता, ग्रामीण पाणीपुरवठा, जिल्हा परिषद, बुलडाणा.

तक्ता क्रमांक 12.5

रासायनिक खतांचे वाटप

जिल्हा - बुलडाणा

संदर्भ : 2006-07

अ.क्र.	तालुका	रासायनिक खतांचे वाटप (मे.टन)		
		नियंत्रित संस्थांकडून	खाजगी संस्थांकडून	एकूण
(1)	(2)	(3)	(4)	(5)
1	जळगांव जामोद	1980	7950	9930
2	संग्रामपूर	1155	8350	9505
3	शेगांव	1190	5327	6517
4	नांदुरा	2530	6935	9465
5	मलकापूर	3900	11725	15625
6	मोताळा	1725	7103	8828
7	खामगांव	2025	15650	17675
8	मेहकर	7130	15667	22797
9	चिखली	7330	16750	24080
10	बुलडाणा	4120	14250	18370
11	देउळगांव राजा	6125	8250	14375
12	सिंदखेड राजा	4150	10125	14275
13	लोणार	4350	8220	12570
जिल्हा एकूण		47710	136302	184012

आधार - कृषि विकास अधिकारी, जिल्हा परिषद, बुलडाणा.

तफता क्रमांक - 12.6

साखर कारखाने

जिल्हा:- बुलडाणा

संवर्ष वर्ष: 2006-07

अ. क्र.	तालुका	साखर कारखान्याचे नाव	सहकारी/खाजगी	कामगार (संख्या)		गळीत क्षमता मे.टन	प्रत्यक्ष गाळप मे.टन	साखरेचे उत्पादन मे.टन	इतर उत्पादने			
				नियमित	हंगामी				इथेनाल मे. टन	पेपर मे. टन	मद्याक हजार लि.	बीज मे. बॅट
(1)	(2)	(3)	(4)	(5)	(6)	(7)	(8)	(9)	(10)	(11)	(12)	(13)
1	खामगाव	शिवशक्ती-आदिवासी मा.सह. सा. का.म. सुजातपूर	सहकारी	58	295	2500	162288	1817.30	-	-	-	-
2	सिंधखेड-राजा	वैष्णवी शुगर मिल, शेंदुरजन	खाजगी	-	200	1250	184599	1646.25	-	-	-	-
3	बुलडाणा	अनुराधा शुगर मिल्स-यरुड धाड	खाजगी	40	30	800	139624	1496.70	-	-	-	-
4	मेहकर	सारंगधर शुगर मिल्स ठकळी (खांडसरी)	खाजगी	उ. ना.	उ. ना.	500	107457	997.30	-	-	-	-

आधार - प्रादेशिक सहसंचालक (साखर), अमरावती.

तक्ता क्रमांक - 12.7

वीस कलमी कार्यक्रमाची भौतिक प्रगती.

जिल्हा-बुलडाणा

संदर्भ: 2006-07

अ.क्र.	बाब	परिमाण	उद्दिष्ट	साध्य
(1)	(2)	(3)	(4)	(5)
1	अ) स्वर्णजयंती ग्राम स्वरोजगार योजना	लाभधारकांची संख्या	2270	1736
	ब) जवाहर ग्राम समृद्धी योजना	लाख मनुष्य दिवस	27.66	25.90
	क) लघुउद्योग स्थापन करणे	उद्योग संख्या	395	95
2	अ) अतिरिक्त जमिनीचे बाटप	हेक्टर	30	5.65
	ब) लामधारक	संख्या-अनु.जाती	उ. ना.	उ. ना.
		अनु.जमाती	उ. ना.	उ. ना.
		इतर	उ. ना.	उ. ना.
3	चेठबिगरांचे पुनर्वसन	खेडी संख्या	0	0
4	पिण्यासाठी स्वच्छ पाणी	खेडी संख्या	22	5
5	अ) प्राथमिक आरोग्य केंद्र	केंद्र संख्या	0	0
	ब) उपकेंद्र	उपकेंद्र संख्या	0	0
6	अ) कुटुंब नियोजन शस्त्रक्रिया	संख्या	17950	14271
	ब) सममूल्य शस्त्रक्रिया	संख्या	0	0
7	अ) एकात्मिक बालविकास सेवा गट	संख्या	0	0
	ब) अंगणवाडी	संख्या	0	0
8	अ) अनु.जातीच्या कुटुंबांना सहाय्य	संख्या	1874	1518
	ब) अनु.जमातीच्या कुटुंबांना सहाय्य	संख्या	454	365
9	अ) घरांसाठी जागा (इंदिरा आवास योजना)	संख्या	1517	1517
	ब) घरबांधणीसाठी अर्थसहाय्य (इंदिरा आवास योजना)	संख्या		
			80	80
	क) आर्थिकदृष्ट्या दुर्बल घटकांसाठी घरे	संख्या	28	0
	ड) कमी उत्पन्न गटासाठी घरे	संख्या	0	0
10	गलिच्छ वस्ती सुधारणा	लोकसंख्या	0	0
11	झाडे लावणे	रोपे संख्या लाखात	5.22	4.98
12	रास्त भावाची दुकाने उघडणे	संख्या	0	0
13	अ) खेड्यांचे विदयुतीकरण	संख्या	0	0
	ब) पंप संचांसाठी विदयुतीकरण	संख्या	4370	6559
	क) सुधारित चुली	संख्या	0	0
	ड) बायोगॅस	संख्या	130	130

आधार - जिल्हा नियोजन अधिकारी, बुलडाणा

तक्ता क्रमांक - 12.8

स्थानिक विकास कार्यक्रम (लोकसभा मतदार संघ)

जिल्हा - बुलडाणा

संदर्भ : 2006-07

अ. क्र.	लोकसभा मतदार संघाचे नांव	मतदार संघाला मंजूर तरतूद (रुपये हजारात)	मंजूर कामांची संख्या			मंजूर कामांची अंदाजित किंमत	संदर्भ वर्षात झालेला एकूण खर्च (रुपये हजारात)
			जुनी अपूर्ण कामे	संदर्भ वर्षातील नवीन कामे	एकूण		
(1)	(2)	(3)	(4)	(5)	(6)	(7)	(8)
1	बुलडाणा	20000	12	58	70	20489	16787
	एकूण	20000	12	58	70	20489	16787

तक्ता क्रमांक - 12.9

स्थानिक विकास कार्यक्रम (विधानसभा मतदार संघ)

जिल्हा - बुलडाणा

संदर्भ : 2006-07

अ. क्र.	विधानसभा मतदार संघाचे नांव	मतदार संघाला मंजूर तरतूद (रुपये हजारात)	मंजूर कामांची संख्या			मंजूर कामांची अंदाजित किंमत (रुपये हजारात)	संदर्भ वर्षात झालेला एकूण खर्च (रुपये हजारात)
			जुनी अपूर्ण कामे	संदर्भ वर्षातील नवीन कामे	एकूण		
(1)	(2)	(3)	(4)	(5)	(6)	(7)	(8)
1	जलंब	8000	21	52	73	7755	8000
2	मलकापूर	8000	14	46	60	7409	8000
3	खामगांव	8000	24	42	66	9546	8000
4	मेहकर	8000	22	38	60	9328	8000
5	चिखली	8000	39	25	64	6060	8000
6	बुलडाणा	8000	38	53	91	10148	8000
7	सिंदखेड राजा	8000	19	20	39	7652	8000
	एकूण	56000	177	276	453	57898	56000

आधार - जिल्हा नियोजन अधिकारी, बुलडाणा.

तक्ता क्रमांक - 12.10

स्थानिक विकास कार्यक्रम (राज्यसभा सदस्य)

जिल्हा - बुलडाणा

संदर्भ : 2006-07

अ. क्र.	राज्यसभा सदस्य नाव	जिल्हाकरिता उपलब्ध करून दिलेली तरतूद (रुपये हजारात)	मंजूर कामांची संख्या			मंजूर कामांची अंदाजित किंमत (रुपये हजारात)	संदर्भ वर्षात झालेला एकूण खर्च (रुपये हजारात)
			जुनी अपूर्ण कामे	संदर्भ वर्षातील नवीन कामे	एकूण		
(1)	(2)	(3)	(4)	(5)	(6)	(7)	(8)
1	मा.खा.श्री.विजय बर्ड	250	0	0	0	0	0
2	मा.खा.श्री.दत्ताजी मेघे	200	0	5	5	200	0
3	मा.खा.श्री.एकनाथ के. ठाकूर	463	0	1	1	930	460
4	मा.खा.श्री.शरद जोशी	469	0	1	1	469	0
एकूण		1382	0	7	7	1599	460

तक्ता क्रमांक - 12.11

स्थानिक विकास कार्यक्रम (विधानपरिषद सदस्य)

जिल्हा - बुलडाणा

संदर्भ - 2006-07

अ. क्र.	विधानपरिषद सदस्यांचे नाव	जिल्हाकरिता उपलब्ध करून दिलेली तरतूद (रुपये हजारात)	मंजूर कामांची संख्या			मंजूर कामांची अंदाजित किंमत (रुपये हजारात)	संदर्भ वर्षात झालेला एकूण खर्च (रुपये हजारात)
			जुनी अपूर्ण कामे	संदर्भ वर्षातील नवीन कामे	एकूण		
(1)	(2)	(3)	(4)	(5)	(6)	(7)	(8)
1	मा.ना.भाऊसाहेब पुंडकर	8000	14	33	47	7165	8000
2	मा.आ.वसंतराव खोटे	1700	0	30	30	1695	1695
3	मा.आ.बी.टी.देशमुख	1400	0	2	2	1392	1392
4	मा.आ.श्री.गिडवाणी	700	0	2	2	700	700
5	मा.आ.गोपीकीसन बाजोरीया	2112	1	9	10	2469	2112
एकूण		13912	15	76	91	13421	13899

आधार - जिल्हा नियोजन अधिकारी, बुलडाणा.

तक्ता क्रमांक - 13.1
पोलिस अधिकारी/ कर्मचारी यांची संख्या

जिल्हा - बुलडाणा

संदर्भ वर्ष: 2006-07

अ. क्र.	पदनाम	संख्या	
		एकूण संख्या	पैकी महिलांची संख्या
(1)	(2)	(3)	(4)
1	पोलिस अधिकारी/ कर्मचा-यांची संख्या		
	1.1 पोलिस उपमहानिरीक्षक	0	0
	1.2 पोलिस आयुक्त	0	0
	1.3 पोलिस उप आयुक्त	0	0
	1.4 पोलिस सहायक आयुक्त	0	0
	1.5 पोलिस अधीक्षक	1	0
	1.6 अपर पोलिस अधीक्षक	2	0
	1.7 पोलिस उप अधीक्षक	6	0
	1.8 पोलिस निरीक्षक	23	0
	1.9 पोलिस उप निरीक्षक	118	0
	1.10 पोलिस जमादार/ हवालदार	621	11
	1.11 पोलिस शिपाई / पोलिस नाईक	1281	101
	एकूण पोलिस अधिकारी/ कर्मचारी संख्या	2052	112
2	पोलिस ठाणे	28	XX
3	आउट पोस्ट	11	XX
4	पोलिस चौकी	20	XX
5	लॉकअप्स	23	XX
6	पोलिस ठाणे, आउट पोस्ट व सब पोस्ट आदींची सोय असलेली गावे व शहरे	38	XX
7	पोलिस दलांचा एकूण खर्च (रु. लाखात)	3215.22	XX

आधार - 1) जिल्हा पोलिस अधीक्षक, बुलडाणा

तक्ता क्रमांक - 13.2

दिवाणी व फौजदारी न्यायालयांत निकालात काढलेली प्रकरणे

जिल्हा- बुलडाणा

संदर्भ वर्ष: 2006-07

अ. क्र.	न्यायालये	एकूण प्रकरणे	मूळ		अपील	
			नियमित	संकीर्ण	नियमित	संकीर्ण
(1)	(2)	(3)	(4)	(5)	(6)	(7)
1	दिवाणी न्यायालय	5352	2903	867	940	642
2	फौजदारी न्यायालय	20958	15524	2987	1314	1133
3	लोक न्यायालय	2352	2328	0	24	0
4	कामगार न्यायालय	288	180	108	0	0
5	औद्योगिक न्यायालय	243	95	30	87	31
6	कोर्टुबिक न्यायालय	0	0	0	0	0
7	जिल्हा दंडाधिकारी तथा कार्यकारी दंडाधिकारी	7619	7619	0	0	0

आधार - 1) जिल्हा व सत्र न्यायाधीश, बुलडाणा

2) न्यायाधीश, कामगार न्यायालय, बुलडाणा

3) सहायक प्रबंधक, औद्योगिक न्यायालय, अकोला

4) अनु. क्रमांक 7 ची माहिती उप विभागीय दंडाधिकारी व तालुका दंडाधिकारी यांचे स्तरावर निकाली काढण्यात आलेल्या फौजदारी प्रकरणा संबंधी आहे

5) समुपदेशक, कोर्टुबिक न्यायालय, बुलडाणा येथे स्थित नाही

तक्ता क्रमांक - 14.1

चित्रपट गृहे, व्ही.डी.ओ. केंद्र आणि केबलधारक यांची आकडेवारी

जिल्हा-बुलडाणा

संदर्भ वर्ष: 31.3.2007

अ. क्र.	तालुका	कायम स्वरुपी चित्रपटगृहे		फिरती चित्रपटगृहे		व्हीडीओ केंद्रे		केबल धारक		वसूल केलेला करमणूक कर (रुपये हजारात)
		संख्या	प्रत्येक खेळा साठी असलेली आसन क्षमता	संख्या	प्रत्येक खेळा साठी असलेली आसन क्षमता	संख्या	प्रत्येक खेळा साठी असलेली आसन क्षमता	केबल चालक संख्या	केबल ग्राहक संख्या	
(1)	(2)	(3)	(4)	(5)	(6)	(7)	(8)	(9)	(10)	(11)
1	जळगांव जामोद	1	775	3	900	3	180	5	1572	264.84
2	संग्रामपूर	1	300	0	0	1	40	11	670	87.62
3	शिंगांव	2	1304	0	0	5	230	27	1980	734.17
4	नांदूरा	1	673	0	0	4	160	10	2215	461.88
5	मलकापूर	3	2568	0	0	4	180	28	2630	1571.27
6	मोताळा	1	750	1	300	2	70	7	906	223.24
7	खामगांव	4	3257	0	0	5	350	40	3735	1511.50
8	मेहकर	2	1240	2	600	8	300	38	2400	581.32
9	चिखली	3	1800	1	300	3	145	21	1673	793.03
10	बुलडाणा	2	1258	2	600	9	360	18	3199	1429.10
11	देउळगांव राजा	2	992	0	0	3	130	8	1234	591.16
12	सिदखेड राजा	1	300	0	0	5	210	12	1900	273.64
13	लोणार	2	650	1	300	4	135	11	1798	176.84
जिल्हा एकूण		25	15867	10	3000	56	2490	236	25912	8699.61

आधार- जिल्हाधिकारी कार्यालय (करमणूक शाखा), बुलडाणा.

तक्ता क्रमांक - 14.2

मुद्रणालये आणि त्यांनी प्रकाशित केलेली वर्तमानपत्रे व नियतकालिके

जिल्हा-बुलडाणा

संदर्भ-31.3.2006

अ. क्र.	तालुका	मुद्रणालयांची संख्या	दैनिक वर्तमान पत्रे आणि नियतकालिके					
			दैनिक	साप्ताहिक	पाक्षिक	मासिक	त्रैमासिक	वार्षिक
(1)	(2)	(3)	(4)	(5)	(6)	(7)	(8)	(9)
1	जळगांव जामोद	4	0	3	1	0	0	0
2	संग्रामपूर	2	0	0	0	0	0	0
3	शेगांव	13	4	17	1	3	2	0
4	नांदूर	18	0	0	0	1	0	0
5	मलकापूर	18	0	24	4	4	0	0
6	मोताळा	1	0	1	0	0	0	0
7	खामगांव	20	13	53	6	3	4	0
8	मेहकर	13	0	13	0	0	0	0
9	धिखली	3	1	5	0	3	0	0
10	बुलडाणा	11	16	21	0	0	0	0
11	देवळगांव राजा	7	3	2	0	3	0	0
12	सिंदखेड राजा	4	0	4	1	0	0	0
13	लोणार	3	0	3	0	0	0	0
एकूण जिल्हा		117	37	146	13	17	6	0

आधार:- जिल्हाधिकारी कार्यालय (गृह शाखा), बुलडाणा.

तक्ता क्रमांक - 14.3

जिल्हा-बुलडाणा

लोकसभा व विधानसभा निवडणुकीबाबतची आकडेवारी

संदर्भ वर्ष -2004

अ. क्र.	मतदारसंघाचे नाव	एकूण मतदारांची संख्या	मतदान केलेल्या मतदारांची संख्या			मतदानाची टक्के वारी	एकनिष्ठ मिळालेले मत (म्हणजे)	
			पुरुष	स्त्रिया	एकूण		काँग्रेस आय	माटिल पि.पाटी
(1)	(2)	(3)	(4)	(5)	(6)	(7)	(8)	(9)
लोकसभा निवडणूक :		एप्रिल 2004						
1	18- बुलडाणा (अजा) लोकसभा मतदार संघ	1194627	416265	343959	760224	63.64	309695	0
लोकसभा एकूण		1194627	416265	343959	760224	63.64	309695	0
विधानसभा निवडणूक :		ऑक्टोबर 2004						
1	मलकापूर-102	185764	73739	61555	135294	72.83	45687	0
2	बुलडाणा-103	231671	86469	76883	163352	70.51	40723	0
3	चिखली-104	215349	82635	74022	156657	72.75	67701	0
4	सिदखेड राजा-105	208464	82086	73594	155680	74.68	0	0
5	मेहकर-106	199696	78768	69667	148435	74.33	35384	0
6	खामगांव-107	231280	92507	79928	172435	74.56	67845	0
7	जलंब-108	195680	79255	64463	143718	73.45	43360	0
विधानसभा एकूण		1467904	575459	500112	1075571	73.27	300700	0

दस्ता क्रमांक - 14.3

जिल्हा-बुलडाणा

लोकसभा व विधानसभा निवडणुकीबाबतची आकडेवारी

संदर्भ क्रम - 2004

अ. क्र.	मतदारसंघाचे नाव	पक्षनिहाय मिळालेली मते (संख्या)						
		जनता दल	राष्ट्रवादी काँग्रेस	जनता पार्टी	भा.ज.प.	शिबसेना	अपक्ष	इतर पक्ष
(1)	(2)	(10)	(11)	(12)	(13)	(14)	(15)	(16)
लोकसभा निवडणूक :		एप्रिल 2004						
1	18- बुलडाणा. (अजा) लोकसभा मतदार संघ	0	309695	0	0	369336	17452	51488
लोकसभा एकूण		0	309695	0	0	369336	17452	51488
विधानसभा निवडणूक :		ऑक्टोबर 2004						
1	मलकापूर-102	0	45687	0	48553	0	32985	8069
2	बुलडाणा-103	0	40723	0	0	55309	38000	29320
3	चिखली-104	0	67701	0	68749	0	5843	14364
4	सिंदखेड राजा-105	0	0	0	0	57807	9904	16702
5	मेहकर-106	0	0	0	0	79932	36318	7196
6	खामगांव-107	0	67845	0	51785	0	5103	47702
7	जलंब-108	0	43360	0	50200	0	5317	44841
विधानसभा एकूण		0	265316	0	219287	193048	133470	168194

आधार - जिल्हा निवडणूक अधिकारी, जिल्हाधिकारी कार्यालय, बुलडाणा.