

STATISTICAL ABSTRACT  
SOLAPUR 2006-07

MAHARASHTRA ECONOMICS  
AND STATISTICS

G.I.P.E.

फक्त कार्यालयीन उपयोगाकरिता



जिल्हा सामाजिक  
व  
आर्थिक समालोचना

सोलापूर जिल्हा

२००६-२००७

अर्थ व सांख्यिकी संचालनालय

महाराष्ट्र शासन

वांद्रे (पूर्व), मुंबई-४०० ०५१

अनुक्रमणिका  
जिल्हा सामाजिक व आर्थिक समालोचन - 2006-07

जिल्हा - सोलापूर

तक्का क्र.	विषय	पृष्ठ क्र.
1	2	3
<b>भाग-1 समालोचन</b>		
	..... जिल्हाचा सभ्य आढावा	1
	दृष्टिक्षेपात जिल्हा	17
	रस्ते आणि तालुका सीमा दर्शविणारा जिल्हाचा नकाशा	24
	नियडक आलेख	25
<b>भाग-2 सांख्यिकीय तक्के</b>		
<b>1. नियडक निर्देशक</b>		
1.1	नियडक निर्देशक (1960-2007)	1
<b>2. लोकसंख्याविषयक आकडेवारी</b>		
2.1	लोकसंख्याविषयक नियडक आकडेवारी	6
2.2	लोकसंख्या आणि वृद्धिदर	10
2.3	शहरांची वर्गीयारी आणि त्यांची लोकसंख्या	11
2.4	मुख्य व सीमांतिक काम करणा-यांचे उद्योगगटानुसार वर्गीकरण	12
2.5	घरं व वयोगटानुसार लोकसंख्या	13
2.6	वर्गित रेखांकीय ग्रामीण कुटुंबे	14
<b>3. जिल्हा उत्पन्न अंदाज</b>		
3.1	क्षेत्रवार जिल्हा उत्पन्न व दरडोई जिल्हा उत्पन्न - चालू किमतीनुसार	15
3.2	क्षेत्रवार जिल्हा उत्पन्न व दरडोई जिल्हा उत्पन्न - स्थिर किमतीनुसार	16
<b>4. किंमतीविषयक आकडेवारी</b>		
4.1	नियडक पूर्णमासाच्या सरासरी घाऊक किमती	17
4.2	जिल्हा मुख्यालयातील महत्वाच्या वस्तूंच्या मासिक सरासरी किरकोळ किमती	19
4.3	ग्राहक किमतीचे निर्देशांक	25
4.4	किमतीचे महत्वाचे निर्देशांक	26
<b>5. जमीन महसूल, स्थानिक सस्थांचे उत्पन्न/ खर्च, बँकिंग, विमा आणि अल्पबचतविषयक आकडेवारी</b>		
5.1	गोळा कलेला जमीन महसूल	27
5.2	स्थानिक स्वराज्य सस्थांचे उत्पन्न व खर्च	28
5.3	बँक कार्यालये, वर्गीकृत बँकांची संख्या, ठेवी व कर्ज	29
5.4	अल्पबचत कार्यक्रमाची प्रगती	30
5.5	आयुर्विमाविषयक आकडेवारी	31

अनुक्रमणिका

जिल्हा सामाजिक व आर्थिक समालोचन - 2006-07

जिल्हा - सोलापूर

तक्ता क्र.	विषय	पृष्ठ क्र.
1	2	3
<b>6. कृषि व पशु विषयक आकडेवारी</b>		
6.1	जमिनीचा वापर	32
6.2	निरनिराळ्या पिकाखालील क्षेत्र	34
6.3	मुख्य पिकाचे दर हेक्टरी अदाजित उत्पादन	43
6.4	निवडक केंद्रातील पर्जन्य दिवसांची संख्या व एकूण पर्जन्य	44
6.5	विविध साधनाखालील ओलिताचे क्षेत्र	45
6.6	निरनिराळ्या पिकाखालील ओलिताचे क्षेत्र	46
6.7	सिंचन विहिरी	52
6.8	कृ पनलिका, हातपंप व विद्युत् पंप	53
6.9	लघुपाटबंधा-यांची कामे	54
6.10	मोठे व मध्यम पाटबंधारे प्रकल्प	56
6.11	वहिली धारणेचा प्रकार आणि क्षेत्रफळ गटानुसार वर्गीकरण	59
6.12	कृषि अवजारे	60
6.13	पशुधन	61
6.14	पशुवैद्यकीय संस्था	63
6.15	मान्यताप्राप्त पशुवैद्यगृहे आणि त्यात कातल केलेल्या पशूंची संख्या	70
6.16	वनक्षेत्र	71
6.17	मुख्य व गौण वन उत्पादने	72
6.18	भूजल सत्यव्यवसाय	73
6.19	दुग्ध विकास सहकारी संस्था	74
<b>7. सहकार क्षेत्र</b>		
7.1	विविध प्रकारच्या सहकारी संस्था	75
7.2	सहकारी संस्थांची वित्तीय स्थिती	76
7.3	सहकारी संस्थांची लेखा परीक्षण वर्गाप्रमाणे संख्या	77
7.4	राज्य/जिल्हा कार्यक्षेत्र असलेल्या सहकारी बँकांचे कार्य	78
7.5	सहकारी संस्थांचे कार्य	79
7.6	बिगरकृषि सहकारी पत संस्थांचे कार्य	83
7.7	जिल्हा आणि प्राथमिक पणन संस्थांचे कार्य	84
7.8	नियंत्रित बाजारपेठांतील कृषि मालाची वार्षिक आवक	87
7.9	परवानाधारक सावकारांची संख्या आणि त्यांनी दिलेली कर्जे	90

अनुक्रमणिका

जिल्हा सामाजिक व आर्थिक समालोचन - 2006-07

जिल्हा - सोलापूर

तक्ता क्र.	विषय	पृष्ठ क्र.
1	2	3
<b>8. वाज आणि परिवहन व वळणवळण</b>		
8.1	विद्युतीकरण झालेल्या शहरांची व गावांची संख्या आणि त्यांची लोकसंख्या	91
8.2	विजेचा वापर	91
8.3	प्रकार व पृष्ठभाग यानुसार रस्त्यांची लांबी	92
8.4	मोटार वाहनांची आणि परवानाधारकांची संख्या	93
8.5	महाराष्ट्र राज्य मार्ग परिवहन महामंडळाची प्रवासी वाहतूक	94
8.6	पोस्ट, खाजगी व सार्वजनिक दूरध्वनीची संख्या	95
<b>9. रोजगार व उद्योगविषयक जाकडेवारी</b>		
9.1	कारखान्यातील कामगारांची दैनिक सरासरी संख्या	96
9.2	रोजगार व स्वयंरोजगार मार्गदर्शन केंद्रातील जाकडेवारी	100
9.3	शासकीय व स्थानिक स्वराज्य संस्थांतील कर्मचा-यांची संख्या	101
9.4	निरनिराळ्या उद्योगांतील रोजगार	102
9.5	कृषि व विंगर -कृषि उद्योग	103
9.6	प्रमुख उद्योग गटानुसार उद्योगांचा आणि नियमित काम करणा-या कामगारांची संख्या	104
9.7	महत्त्वाच्या उद्योग गटानुसार कृषि व विंगरकृषि आस्थापनांची व त्यांतील कामगारांची संख्या	105
<b>10. शिक्षण</b>		
10.1	शैक्षणिक संस्थांची संख्या	106
10.2	शैक्षणिक संस्थांतील शिक्षकांची संख्या	108
10.3	शैक्षणिक संस्थांतील विद्यार्थी संख्या	110
10.4	शैक्षणिक संस्थांतील अनुसूचित जातीची विद्यार्थी संख्या	112
10.5	शैक्षणिक संस्थांतील अनुसूचित जमातीची विद्यार्थी संख्या	114
10.6	शारीरिक शिक्षण महाविद्यालये, क्रीडांगणे, क्रीडा संस्था आणि क्रीडा शिष्यवृत्तीसारक	116
10.7	इयत्तानिहाय विद्यार्थ्यांची संख्या	117
<b>11. सार्वजनिक आरोग्य</b>		
11.1	सार्वजनिक व शासन सहाय्यित वैद्यकीय सुविधांची माहिती	119
11.2	नोंदणी केलेल्या जन्म-मृत्यूची संख्या	121
11.3	विक्रिध कारणांनुसार मृत्यूची संख्या	123
11.4	माता व बाल संगोपन कार्यक्रमांतर्गत लस टांचणी	124
11.5	कुटुंब कल्याण कार्यक्रम	125

DHANANJAY

अनुक्रमणिका

जिल्हा सामाजिक व आर्थिक समालोचन - 2006-07

जिल्हा - सोलापूर

तक्ता क्र.	विषय	पृष्ठ क्र.
1	2	3
<b>12. योजना</b>		
12.1	द्विविध विकास शाखाखाली झालेला योजनातगत खर्च	126
12.2	रोजगार हमी योजना	128
12.3	रोजगार हमी योजनेखाली घेतलेली कामे, त्यावरील रोजगार व खर्च	129
12.4	पिण्याच्या पाण्याच्या सोयी व टंचाईसंबंधी केलेल्या उपाययोजना	130
12.5	रासायनिक खतांचे वाटप	132
12.6	साखर कारखाने	133
12.7	वीस कलमी कार्यक्रमाची भौतिक प्रगती	134
12.8	स्थानिक विकास कार्यक्रम (लोकसभा मतदार संघ)	135
12.9	स्थानिक विकास कार्यक्रम (विधानसभा मतदार संघ)	135
12.10	स्थानिक विकास कार्यक्रम (राज्यसभा सदस्य)	136
12.11	स्थानिक विकास कार्यक्रम (विधानपरिषद सदस्य)	136
<b>13. न्याय व प्रशासन</b>		
13.1	पोलीस अधिकारी/ कर्मचारी यांचा सख्या	137
13.2	दिवाणी व फौजदारी न्यायालयांत निकाली काढलेली कामे/प्रकरणे	138
<b>14. संचिका</b>		
14.1	चित्रपट गृहविषयक आकडेवारी	139
14.2	मुद्रणालये आणि त्यांना प्रकाशित केलेली वर्तमानपत्रे व नियतकालिके	140
14.3	लोकसभा व विधानसभा निवडणूकाबाबतची आकडेवारी	141

\* \* \*

1. 2020年12月31日

## जिल्हा सामाजिक व आर्थिक समालोचन जिल्हा-सोलापूर

### प्रास्ताविक

सोलापूर जिल्हा हा महाराष्ट्र व कर्नाटक राज्यांना जोडणारा दुवा आहे. प्राचीन काळापासून पश्चिम किनाऱ्याकडील चोल कडे जाणारा व्यापारी मार्ग सोलापूर जिल्ह्यातून जात होता. ब्रिटीश काळात मुंबईशी व्यापारी मार्गानी जोडलेला होता. सध्याचा सोलापूर जिल्हा हा पूर्वी अहमदनगर, पुणे व सातारा या जिल्ह्यांचा भाग होता. सन 1838 मध्ये सोलापूर हा अहमदनगर जिल्ह्याचा उप जिल्हा बनला. त्यात सोलापूर, बाशी, मोहोळ, माढा, करमाळा, इंडी, हिप्परगी आणि मुददेबिहाळ हे आठ उपविभाग होते. 1864 मध्ये हा जिल्हा बरखास्त करण्यात आला. 1869 मध्ये सोलापूर, बाशी, मोहोळ, माढा करमाळा व सातारा जिल्ह्यातील पंढरपूर व सांगोला हे उपविभाग जोडून सोलापूर जिल्हा तयार झाला. पुढे 1875 मध्ये माळशिरस ही त्यात जोडण्यात आला. सन 1956 मध्ये राज्य पुनर्रचनेनंतर सोलापूर जिल्हा मुंबई प्रांतात समाविष्ट करण्यात आला व 1960 पासून महाराष्ट्र राज्यातील एक जिल्हा बनला आहे.

- 1) सन 2001 च्या जनगणनेनुसार सोलापूर जिल्ह्याचे एकूण भौगोलिक क्षेत्रफळ 14895 चौ.कि.मी. असून एकूण लोकसंख्या 38.50 लाख आहे. लोकसंख्येनुसार जिल्ह्याचा 8 वा क्रमांक लागतो. यापैकी 26.24 लाख ग्रामीण लोकसंख्या असून नागरी लोकसंख्या 12.25 लाख इतकी आहे तर लोकसंख्या वाढीचा दशवार्षिक दर 0.191 असा असून लोकसंख्येची घनता 258.74 तर दर हजारी स्त्री- पुरुष प्रमाण 935 असे आहे.
- 2) जिल्ह्यातील तालुक्यांची व पंचायत समित्यांची संख्या प्रत्येकी 11 असून एकूण 1150 गावापैकी 1142 वस्ती असलेली व 8 निर्जन गावे आहेत. जिल्ह्यातील शहरांची संख्या 10 आहे.
- 3) 2001च्या जनगणने प्रमाणे जिल्ह्यातील अनुसुचित जातीची लोकसंख्या 5.78 लाख व अनुसुचित जमातीची लोकसंख्या 0.69 लाख इतकी आहे.
- 4) जिल्ह्यातील वार्षिक सरासरी पर्जन्यमान 526.55 मि.मि. आहे.
- 5) सन 2000-2001 च्या सुधारीत आकडेवारीनुसार 14.88 लक्ष हेक्टर भौगोलिक क्षेत्रापैकी 13.35 लक्ष हेक्टर क्षेत्र लागवडीलायक होते. 0.79 लक्ष हेक्टर जमीन शेतीला उपलब्ध नव्हती. 11.26 लक्ष निव्वळ कसलेले क्षेत्र होते.
- 6) 2006-2007 मध्ये निव्वळ जोलितारखालील क्षेत्र 2.58 लाख हेक्टर व जोलितारखालील एकूण क्षेत्र 2.96 लाख हेक्टर होते.
- 7) सन 2004-2005 मध्ये एकूण धान्याचे उत्पादन सुमार 4.835 लाख टन कडधान्याचे उत्पादन 0.515 लाख टन झाले. मागील वर्षी 2005-2006 मध्ये सदरचे उत्पादन अनुक्रम 4.856 व 0.444 लाख टन इतके होते. जिल्ह्यातील अन्नधान्याचे उत्पादनात मागील वर्षाच्या तुलनेने घट झाली तर कडधान्याचे उत्पादनात वाढ झालेली आहे.



8) 2003 च्या पशुगणनेनुसार पशुधनची आकडेवारी खालीलप्रमाणे आहे.

पशुधन प्रकार	संख्या (हजारात)
1 विदेशी/संकरित गायी व बैल	368
2 एकूण देशी गायी व बैल	321
3 एकूण म्हशी व रेडे	223
4 एकूण मेंढ्या	253
5 एकूण शेळ्या	846

सन 2006-2007 मध्ये जिल्ह्यात 3610 दुग्ध व्यवसाय सहकारी संस्था व दोन दुग्ध सहकारी संघ होते. एकूण 2183.27 लाख लिटर दुधाचे संकलन झाले.

9) सन 2006 अखेर जिल्ह्यात एकूण 4465 नोंदणीकृत कारखाने होते. त्या पैकी चालू असलेल्या 2408 कारखान्यांमध्ये 29209 कामगार होते.

10) सन 2004-2005 मध्ये जिल्ह्यात 15 सहकारी साखर कारखाने कार्यरत होते.

11) सन 2006-2007 या वर्षात एकूण 10434 सहकारी संस्था होत्या. 1192 कृषी सहकारी पतसंस्था पैकी 1189 प्राथमिक कृषी सहकारी संस्था होत्या त्या संस्थानी सुमारे 124 हजार कर्जदार सभासदांना 476.08 कोटी इतक्या रकमेचे कर्ज वाटप केले. जिल्हा औद्योगिक बँक, प्राथमिक सहकारी बँका व इतर बिगर शेती पतसंस्थांची संख्या 1575 होती या बिगर शेती पतसंस्थानी संदर्भ वर्षात एकूण 2261.90 कोटी रकमेचे कर्ज वाटप केले.

12) एकूण सहकारी संस्था पैकी 44 पणन संस्था 4605 उत्पादक संस्था व 3018 सामाजिक सेवा संस्था होत्या.

13) सर्व 10434 सहकारी संस्थांच्या सभासदांची संख्या 29.83 लाखावर गेली असून त्यांचे खेळते भांडवल रुपये 10399.20 कोटी इतके होते.

14) सार्वजनिक संस्थामार्फत विविध वैद्यकीय सुविधा उपलब्ध करून देण्यात येतात. संदर्भ वर्षात जिल्ह्यात 17 रुग्णालये, 21 दवाखाने, 10 प्रसूतीगृहे व 77 प्राथमिक आरोग्य केंद्रे होती. त्यामध्ये 399 डॉक्टर व वैद्य व 837 परिचारिका होत्या. खाटांची संख्या 1755 होती.

15) जिल्ह्यातील 11 पंचायत समित्या अंतर्गत 1028 ग्रामपंचायती आहेत.

16) दक्षिण काशी म्हणून संबोधलेले व वारकरी सांप्रदायाचे प्रमुख स्थान पंढरपूर तीर्थक्षेत्र या जिल्ह्यात आहे. आषाढी, कार्तिकी आदी वां-यासाठी संबंध महाराष्ट्रातून व अन्य राज्यातून लाखो वारकरी दरवर्षी श्री विठ्ठल रखुमाईच्या दर्शनासाठी पंढरपूर क्षेत्रास भेट देतात. वारकरींच्या सोयीसाठी देवस्थान कमिटीने भव्य दर्शन मंडपाची बास्तू निर्माण केली आहे. बार्शी येथील श्री भगवंताचे मंदिर, अक्कलकोट येथील श्री स्वामी समर्थीची संमार्थी, खडपळ (तालुका मोहोळ) येथील नागनाथ मंदिर, दामाजी पंथ, चोखोबा व कान्हापात्रा या संतांच्या बास्तूव्याने पुनित झालेले मंगळबेडे, माचणूर (तालुका मंगळबेडा) येथील श्री सिदेश्वराचे प्राचीन शिव मंदिर, करमाळा व माडा येथील दवीची मंदिर सांलापूर येथील श्री. सिदेश्वर मंदिर बेडापूर तालुका माळशिरस येथील प्राचीन अवशेष अर्धनारी नटेश्वराचे मंदिर व अन्य हेमाड पंथी मंदिरे ही या जिल्ह्यातील उल्लेखनीय स्थाने आहेत. नात्रज (तालुका उत्तर सांलापूर) जवळ माळढोक या दुर्मिळ पक्षाचे व हरणांचे अभयारण्य असून ते एक पर्यटन स्थळ झालेले आहे.

## 1. भौगोलिक स्थान व प्राकृतिक रचना

### भौगोलिक स्थान

सोलापूर जिल्हा महाराष्ट्राच्या आग्नेय कोपऱ्यात वसलेला असून त्याचे भौगोलिक स्थान 17.10 अंश ते 18.32 अंश उत्तर अंशास व 74.42 अंश ते 76.15 अंश पूर्व रेखांश यांच्या दरम्यान आहे. जिल्हयाच्या उत्तरेस अहमदनगर व उस्मानाबाद हे जिल्हे, पूर्वेस उस्मानाबाद हा जिल्हा, दक्षिणेस सांगली जिल्हा व कर्नाटक राज्य आणि पश्चिमेस सांगली व पणे हे जिल्हे आहेत.

### क्षेत्रफळ आणि प्रशासकीय विभाग

जिल्हयाचे एकूण भौगोलिक क्षेत्रफळ 14895 चौ.कि.मि. असून ते महाराष्ट्र राज्याच्या एकूण क्षेत्रफळाच्या 4.84 टक्के आहे. जिल्हयाच्या एकूण क्षेत्रफळापैकी 1.15 टक्के (170.79 चौ.कि.मी.) क्षेत्र नागरी व 98.85 टक्के (14724.21 चौ.कि.मी.) क्षेत्र ग्रामीण आहे. क्षेत्रफळाच्या दृष्टीने माळशिरस तहसील सर्वात मोठ्ठा (1604.80 चौ.कि.मी.) असून उत्तर सोलापूर तहसील सर्वात लहान आहे.

जिल्हयाचे प्रशासकीय मुख्यालय सोलापूर येथे असून जिल्हयात सोलापूर, माढा कुडवाडो, व पंढरपूर असे तीन महसूल विभाग आहेत. 1981 च्या जनगणनेनंतर बाशी तालुक्यातील 8 गावे उस्मानाबाद जिल्हात व सांगोला तालुक्यातील एक गाव सांगली जिल्हयास हस्तांतरित करण्यात आलेले आहे. जिल्हयात 9 नगरपरिषदा व 1 महानगरपालिका आहे.

### भौगोलिक वैशिष्ट्ये

जिल्हयाचे मुख्यालय सोलापूर हे ठिकाण समुद्रसपाटीपासून 550 मि. उंचीवर आहे. जिल्हयामध्ये महत्वाचे पर्वत नाहीत. परंतु बालाघाट पर्वत श्रेणीचे कित्येक फाटे बाशी तहसीलच्या उत्तरेस काही मैल पसरलेले आहेत. त्याच प्रमाणे करमाळा, माढा व माळशिरस तहसीलमध्ये विखुरलेले डोंगर आहेत. करमाळा तहसीलमध्ये वाघोबा व बोडकी या डोंगराची उंची अनुक्रमे 210 व 190 फूट आहे. माढा तहसीलच्या उत्तरेस असलेल्या विचगाव डोंगराची उंची 300 फूट असून तो 6 कि.मि. पसरलेला आहे.

### स्वाभाविक विभाग

सोलापूर जिल्हयाचे दोनच मानाने तीन स्वाभाविक विभाग पडतात.

- 1 पूर्वकडील भाग :- यात बाशी, उत्तर सोलापूर, द.सोलापूर आणि अक्कलकोट तालुक्यांचा समावेश होतो. जमीन मध्यम ते खोल, काळी, कसदार साधारणपणे खात्रीचा पाऊसमान असलेला हा भाग असून ज्वारी, बाजरी व कडधान्ये ही पीके घेतली जातात. जिल्हयाच्या एकूण भौगोलिक क्षेत्राच्या सुमारे 32.86 टक्के क्षेत्र या भागाने व्यापले आहे.
- 2 मध्य अथवा जाडगारा माला भाग :- यात मोहोळ, मंगळवेढा, पंढरपूर या तालुक्यांचा पूर्वकडील भाग आणि माढा तालुक्याचा समावेश होतो. या भागातील जमीन हलकी ते मध्यम प्रतीची असून हा भाग खात्रीचे पर्जन्यमान नसलेला आहे. यामध्ये खरीप व रब्बी पीके येतात.
- 3 पश्चिमकडील भाग :- यात करमाळा, सांगोला आणि माळशिरस हे दुष्काळी तालुके, माढा व पंढरपूर तालुक्यांचा पश्चिम भाग यांचा समावेश होतो. जमीन हलक्या प्रतीची असून पर्जन्यमानही खात्रीचे नाही. करमाळा पंढरपूर व माढा या तालुक्यात प्रामुख्याने रब्बी पीके घेतली जातात. तर बाजरी भुईमूग इत्यादी खरीप पीकास सांगोला तालुका अनुकूल आहे. निरा उजवा कालव्यामुळे माळशिरस तालुक्याच्या मोठ्या भागास दुष्काळापासून संरक्षण मिळते.

## जमीन

जिल्हयातील जमीन मुख्यतः ज्वालामुख्याच्या उद्रेकातून निर्माण झालेली आहे. तिचा खालचा थर अग्नीजन्य खडकाचा मुरुम या प्रकारात मोंडतो तसेच मातीमध्ये कॅल्शियमचे प्रमाण अधिक आढळते. तर चूनखडोचे प्रमाण 3.5 टक्के ते 10 टक्क्या पर्यंत आढळते जिल्हयातील जमीनीची मातीच्या स्थानानुसार व स्वरूपानुसार खालील प्रमाणे चार प्रकारात वर्गवारी करता येते.

1) 7.5 से.मी. पेक्षा कमी खोली असलेली 2) 7.5 ते 22.5 से.मी. खोली असलेली 3) 22.5 ते 90 से.मी. खोली असलेली 4) 90 से.मी पेक्षा जास्त खोली असलेली. सागोला आणि मंगळवेढा तालुक्यामध्ये मुख्यत किचीत तपकिरी व फिकट काळी जमीन आहे. माढा तालुक्यातील जमीन उथळ असून खोली आणि पुणवत्ता यात विविधता दिसून येते. पंढरपूर तालुक्यातील जमीन हालक्या प्रतीची असून फक्त तृणधान्य उत्पादनासाठी योग्य आहे. माळशिरस तालुक्यातील जमीन उथळ असून कमी ओल टिकवून ठेवणारी आहे. नदी नाल्या काठची व काही खो-यातील जमीन वगळता जिल्हयातील इतर जमीनीची ओल टिकवून ठेवण्याची क्षमता कमी आहे

## नदी

जिल्हयामध्ये भिमा ही प्रमुख नदी असून तिच्या उजवीकडील भागात निरा व मान आणि डाव्या भागात सिना व भोगावती या उपनद्या आहेत. भिमा नदी ही सहयाद्री पर्वतावरील भिमाशंकर (तालुका खंड जिल्हा पुणे) येथून उगम पावून आग्नेयकडे पुणे व अहमदनगर या जिल्हयातून वाहात येते. या नदीच्या पाणलोट क्षेत्रात डाव्या वाजूस करमाळा तालुक्याचा पश्चिमेकडील आणि माढा, पंढरपूर व दक्षिण सोलापूर हे तहसिल आणि उजव्या वाजूस पंढरपूर तहसिलाचा दक्षिण भाग व मंगळवेढा तहसिलाचा समावेश आहे. भिमा नदीची जिल्हयातील एकूण लांबी 289 कि.मी. आहे.

## हवामान आणि पर्जन्यमान

सन 2001 या वर्षात सोलापूरचे कमाल तपमान 41.1 अंश सेल्सिअस व किमान तपमान 15.9 अंश सेल्सिअस नोंदले गेले आहे. हवामानाच्या दृष्टीने संपूर्ण जिल्हा पर्जन्य छायेच्या प्रदेशात मोंडतो. मान्सूनचा कालावधी जूनच्या पहिल्या पांढरवडयापासून सप्टेंबर अखेर असतो. जिल्हयातील वार्षिक सरासरी पर्जन्यमान 526.55 मि.मी. आहे. पर्जन्यमानाची सन 1953 पासूनची आकडेवारी पाहता असे दिसून येते की, दर वर्षाच्या पर्जन्यमानामध्ये बरीच तफावत असून ती आवश्यकतेपेक्षा कमी आहे.

## अवर्षण प्रवण जिल्हा

पारदासानी समितीने 1957 पर्यंतच्या 30 वर्षांच्या कालावधीतील पर्जन्यमान जाहीर झालेली दुष्काळ/टंचाई स्थिती याचा अभ्यास करून बाशी व पाटवारे लाभक्षेत्रातील माळशिरस तालुक्याचा भाग वगळता इतर सर्व तालुके अवर्षण प्रवण असल्याचे जाहीर केले (1960) दुस-या केंद्रीय जलसिंचन आयोगाने (1962) देखील माळशिरस तालुका वगळता इतर सर्व तालुके अवर्षणप्रवण जाहीर केले. त्यानंतर सुकथनकर समितीने (1973) जिल्हयातील लहरी व तुटपुंज्या पर्जन्यमानाचा सखोल अभ्यास करून माळशिरस व पंढरपूरचा कालवा बागायत भाग वगळता संपूर्ण जिल्हा अवर्षण प्रवण क्षेत्र म्हणून जाहीर केला. केंद्र शासनाने त्यास मान्यता दिलेली आहे. महाराष्ट्र शासनाने जिल्हयातील सर्व 11 तालुके अवर्षण प्रवण असल्याचे मान्य केलेले आहे.

## 2. लोकसंख्या

जनगणना 2001 प्रमाणे सोलापूर जिल्हयाची एकूण लोकसंख्या 38.50 लक्ष होती. त्यापैकी 19.90 लक्ष पुरुष व 18.60 लक्ष स्त्रिया होत्या. 1991 ते 2001 या दशकातील जिल्हयातील लोकसंख्येतील वाढ 19.14 एवढी होती.

### ग्रामीण व नागरी लोकसंख्या

जनगणना 2001 नुसार जिल्हयातील ग्रामीण लोकसंख्येचे प्रमाण 68.17 टक्के एवढे होते. सन 1991 ते 2000 या दशकात जिल्हयातील ग्रामीण लोकसंख्ये 13.99 टक्क्यानी वाढून 26.24 लाख झाली जिल्हयातील नागरी लोकसंख्या 1991 ते 2000 या दशकात 31.86 टक्क्यानी वाढून 12.25 लाख झाली. नागरी लोकसंख्या असलेल्या तालुक्यापैकी सर्वात जास्त लोकसंख्या उत्तर सोलापूर तालुक्यात (8.72 लाख) होती, सर्वात कमी (1.71 लाख) लोकसंख्या मंगळबंदी तालुक्यात होती. दक्षिण सोलापूर माहोळ, माळशिंगस तहसील मध्ये 100 टक्के ग्रामीण लोकसंख्या होती.

### स्त्री पुरुष प्रमाण

2001 च्या जनगणनेनुसार सोलापूर जिल्हयात दर हजार पुरुषा मागे स्त्रियांची संख्या 935 होती नागरी भागात हे प्रमाण 957 आणि ग्रामीण भागात 925 होते.

### अनुसूचित जाती व अनुसूचित जमाती

2001 च्या जनगणनेप्रमाणे जिल्हयातील अनुसूचित जाती व अनुसूचित जमातीची लोकसंख्या अनुक्रमे 578 हजार व 69 हजार इतकी होती. जिल्हयातील 2001 च्या एकूण लोकसंख्येशी हे प्रमाण अनुक्रमे 15.02 व 1.79 टक्के इतके होते. राज्यातील हेच प्रमाण अनुक्रमे 11.1 व 9.3 टक्के इतके होते.

### मुख्यतः काम करणाऱ्या व्यक्ती

2001 च्या जनगणनेनुसार मुख्यतः काम करणाऱ्या व्यक्तीची संख्या 17.43 लाख होती. एकूण लोकसंख्येशी त्याचे प्रमाण 45.27 टक्के होते. एकूण काम करणाऱ्या पैकी 34.13 टक्के शेतकरी, 28.74 टक्के शेतमजूर, 4.82 टक्के उत्पादन, प्रक्रीया सेवा व दुरुस्ती यातील उद्योग व उर्वरीत 32.27 टक्के इतर काम करणारे होते.

### वयोगटानुसार वर्गीकरण

जनगणना 1991 प्रमाणे एकूण लोकसंख्येच्या 36 टक्के व्यक्ती 0 ते 14 वर्षे वयोगटात, 10 टक्के 15 ते 19 वर्षे वयोगटात, 9 टक्के 20 ते 24 वर्षे वयोगटात, 8 टक्के 25 ते 29 वर्षे वयोगटात 13 टक्के 30 ते 39वर्षे वयोगटात 10 टक्के 40 ते 49 वर्षे वयोगटात आणि 14 टक्के व्यक्ती 50 वर्षे व त्याहून अधिक वर्षे वयोगटात होत्या. 1991 च्या जनगणनेनुसार वयोगटानुसार वर्गीकरण उपलब्ध नाही. 0 ते 6 वर्षे वयोगटात जनगणना 2001 प्रमाणे 569609 होते.

### साक्षरता ( नागरी व ग्रामीण )

2001 च्या जनगणनेनुसार जिल्हयातील 6 वर्षांवरील वय असलेल्या लोकसंख्ये मध्ये साक्षरतेचे प्रमाण 71.25 टक्के इतके होते, राज्यात तेच प्रमाण 77.3 टक्के होते. जिल्हयातील ग्रामीण भागात साक्षरतेचे प्रमाण 68.3 टक्के व नागरी भागात 77.5 टक्के होते. उत्तर सोलापूर तहसील मध्ये साक्षरतेचे प्रमाण सर्वाधिक म्हणजे 76.1 टक्के

## निवासी घरेच कुटुंब संख्या

1991 च्या जनगणनेनुसार जिल्ह्यात यापरातील एकूण निवासी घरांची संख्या 574100 होती. त्यापैकी 71.58 टक्के घरे ग्रामीण भागात होती. 1991 मध्ये जिल्ह्यात एकूण 578788 कुटुंबांपैकी 414333 म्हणजे 71.59 टक्के कुटुंबे ग्रामीण भागात होती. 2001 मध्ये एकूण कुटुंबे 735092 होती.

### 3. जिल्हा उत्पन्न व दरडोई उत्पन्न

#### चालू किंमतीनुसार जिल्हा उत्पन्न

चालू किंमतीनुसार जिल्ह्याचे 2005-2006 चे स्थूल उत्पन्न 13707.19 कोटी रु. व निव्वळ उत्पन्न 12489.79 कोटी असून गतवर्षीच्या तुलनेने खूप मोठ्या प्रमाणात घट झालेली आहे. चालू किंमतीनुसार जिल्ह्याचे स्थूल उत्पन्न राज्य उत्पादनाच्या 3.17 टक्के व निव्वळ उत्पन्न राज्य उत्पादनाच्या 3.23 टक्के आहे. चालू किंमतीनुसार जिल्ह्याचे दरडोई स्थूल उत्पन्न रु.33371 असून निव्वळ उत्पन्न रु. 30407 आहे सदरचे दरडोई उत्पन्न राज्य दरडोई उत्पन्नापेक्षा रु.8143 व रु.6674 ने कमी आहे.

चालू किंमतीनुसार जिल्ह्याच्या स्थूल उत्पन्नाच्या 26.18 टक्के प्राथमिक क्षेत्रातून 19.36 टक्के द्वितीय क्षेत्रातून व उर्वरित 54.46 टक्के तृतीय क्षेत्रातून प्राप्त झाले आहे, त्याचप्रमाणे एकूण स्थूल जिल्हा उत्पादनाच्या 25.36 टक्के व निव्वळ जिल्हा उत्पादनाच्या 26.50 टक्के इतके उत्पन्न कृषिक्षेत्राखाली झाले आहे.

#### स्थिर किंमतीनुसार जिल्हा उत्पन्न

सन 1993-94 च्या किंमतीनुसार सोलापूर जिल्ह्याचे वर्ष 2005-2006 चे एकूण स्थूल जिल्हा उत्पन्न रु 10542.74 कोटी व निव्वळ उत्पन्न रु. 9598.74 कोटी अंदाजित करण्यात आले आहे, गतवर्षीच्या तुलनेने चालू खूप मोठ्या प्रमाणात घट झाली आहे. जिल्ह्याचे स्थूल उत्पन्न राज्य उत्पादनाच्या 3.11 टक्के असून जिल्ह्याचे निव्वळ उत्पन्न राज्य उत्पादनाच्या 3.17 टक्के आहे, जिल्ह्याचे दरडोई स्थूल उत्पन्न रु.25667 असून निव्वळ दरडोई उत्पन्न रु 23368 आहे. जिल्ह्याचे स्थूल व निव्वळ दरडोई उत्पन्न राज्य दरडोई उत्पन्नापेक्षा अनुक्रमे रु.6920 व रु.5717 ने कमी आहे.

जिल्ह्याच्या एकूण स्थूल उत्पन्नाच्या 24.66 टक्के प्राथमिक क्षेत्रातून 19.10 टक्के द्वितीय क्षेत्रातून व 56.24 टक्के उत्पन्न तृतीय क्षेत्रातून प्राप्त झाले आहे. निव्वळ उत्पादनाच्या बाबतीत हेच प्रमाण अनुक्रमे 25.85 टक्के, 16.99 टक्के व 57.16 टक्के असे आहे. एकूण स्थूल जिल्हा उत्पादनापैकी 24.10 टक्के व निव्वळ जिल्हा उत्पादनाच्या 25.26 टक्के कृषी क्षेत्रातून प्राप्त झाले आहे.

### 4. वने

#### वनक्षेत्र

मुख्य वन संरक्षक महाराष्ट्र राज्य नागपूर यांनी पुरविलेल्या माहितीनुसार ( तक्ता क्रमांक 6.16) जिल्ह्यात 2006-2007 या वर्षी एकूण 358 चौ.कि.मी. वनक्षेत्र होते. त्यापैकी 344 चौ.कि.मी. राखीव व 14 चौ.कि.मी. अवर्गीकृत वनक्षेत्र होते. महसूल विभागाचे 166 चौ.कि.मी. व वन विभागाचे 192 चौ.कि.मी. असेही वर्गीकरण दिलेले आहे.

## वन उत्पादन

सन 2006-2007 या वर्षामध्ये सरकारी जंगलामधील हमारती लाकूड जळाऊ लाकूड, चंदन, इत्यादीची विक्री झालेली नाही. मात्र गवताची 44.045 क्विंटल विक्री केली आहे.

## 5. कृषी

### जमीन वापर

कृषी आयुक्तालयाने पुरविलेल्या 2000-2001 च्या पूर्ण सुधारित आकडेवारीनुसार जिल्ह्याचे एकूण भौगोलिक क्षेत्र 14.88 लाख हेक्टर इतके आहे. एकूण भौगोलिक क्षेत्राच्या सुमारे 2.14 टक्के क्षेत्र जंगल व्याप्त होते. सुमारे 5.30 टक्के जमीन विंगार शेंती वापराखालील व लागवडीलायक नसलेले पडीक म्हणजे शेंतीला उपलब्ध नसलेले होते. लागवडीलायक परंतु वापरात नसलेल्या क्षेत्राचे प्रमाण सुमारे 2.25 टक्के होते. सुमारे 2.54 टक्के क्षेत्र कायम गुरे घरण आणि इतर चराऊ जमीनीखाली होते. जिल्ह्यातील पडीक जमीनीचे क्षेत्र सुमारे 1.75 लाख हेक्टर होते. एकूण भौगोलिक क्षेत्राशी पडीक जमीनीचे प्रमाण 11.78 टक्के इतके होते. एकूण पडीक जमीनीच्या क्षेत्राच्या सुमारे 15.16 टक्के क्षेत्र चालू पड जमीनीचे होते. एकूण लागवडीलायक क्षेत्र 13.35 लाख हेक्टर एकूण भौगोलिक क्षेत्राच्या 89.72 टक्के इतके होते. निव्वळ कसलेले क्षेत्र 11.26 लाख हेक्टर होते. एकूण लागवडीलायक क्षेत्राशी याचे प्रमाण सुमारे 84.35 टक्के पडते.

### जमीन धारणा

कृषी पणना 1990-91 प्रमाणे जिल्ह्यातील वहितीखातेदारांची संख्या 3.92 लाख असून त्यांचे एकूण क्षेत्र 12.15 लाख हेक्टर आहे. आकामानानुसार वहित खात्यांची संख्या व क्षेत्र पुढील प्रमाणे आहे.

जमीन धारणा प्रकार	क्षेत्रानुसार	जमीन धारकांची संख्या	जमीन क्षेत्र हेक्टर
सिमांतिक			
1) 1 हेक्टर पेक्षा कमी		82548 [21.08]	46819 [3.85]
लहान			
2) 1.00 ते 1.99 हेक्टर		105975 [27.06]	156264 [12.87]
निममध्यम			
3) 2.00 ते 5 हेक्टर		137055 [35.00]	425232 [35.01]
मध्यम			
4) 5.00 ते 10.00 हेक्टर		49569 [12.66]	338515 [27.87]
माठे			
5) 10.00 हेक्टर व त्याहून अधिक क्षेत्र		16444 [4.20]	247707 [20.40]
एकूण		391591 [100 टक्के]	1214537 [100 टक्के]

बरील आकडेवारीवरून असे दिसते की, जिल्ह्यात सिमांतिक व लहान शेतकऱ्यांची संख्या 48 टक्क्याहून जास्त असून त्यांनी सुमारे 17 टक्के जमीन क्षेत्र धारण केलेले आहे. निममध्यम व मध्यम शेतकऱ्यांची संख्या सुमारे 47.66 टक्के असून त्यांचे धारण क्षेत्र [एकूणाशी] 62.88 टक्के आहे. मोठ्या शेतकऱ्यांची संख्या 4.20 टक्के असून त्यांनी 20.40 टक्के क्षेत्र धारण केले आहे.

पीकवार क्षेत्र

बाजरी व तूर हे खरीप हंगामातील महत्वाची पिके असून ज्वारी, गहू, हरभरा ही रबी हंगामातील महत्वाची पिके आहे. महत्वाच्या पिकाखालील 2000-2001 वर्षात असलेले क्षेत्र पुढील प्रमाणे होते.

महत्वाच्या पिकाखालील क्षेत्र

अ. क्र.	पिकाचे नाव	क्षेत्र 00 हेक्टर 2000-2001 सुधारित
1	2	3
1	गहू	509
2	ज्वारी	7138
3	बाजरी	533
4	नका	291
5	एकूण तृणधान्ये	8491
6	हरभरा	316
7	तूर	324
8	एकूण कडधान्ये	949
9	एकूण अन्नधान्ये	9440
10	रूसा	744
11	मुईमुग	220
12	करडई	189
	एकूण पिकाखालील क्षेत्र	29144

कृषी संचालनालयाने पुरविलेल्या सुधारित आकडेवारीनुसार 2000-2001 मध्ये लागवडी खालील एकूण क्षेत्र 11.74 लाख इतके होते. त्यापैकी अन्नधान्य पिकाखालील 9.44 लाख हेक्टर होते. माढा तालुक्यात अन्नधान्य पिकाखालील क्षेत्राचे प्रमाण सर्वात अधिक होते. सर्वात कमी अन्नधान्य पिकांचे प्रमाण उत्तर सोलापूर तालुक्यात होते.

मुख्य पिकांचे एकूण उत्पादन व दर हेक्टरी उत्पादन

सन 2006-2007 या वर्षी जिल्ह्यातील काही महत्वाच्या पिकांचे एकूण उत्पादन पुढील तक्त्यात दर्शविल्याप्रमाणे होते.

अ.क्र.	पिकाचे नाव	एकूण उत्पादन मे.टन 00	दर हेक्टरी उत्पादन किलो	अ.क्र.	पिकाचे नाव	एकूण उत्पादन. मे.टन 00	दर हेक्टरी उत्पादन किलो
1	2	3	4	1	2	3	4
1	गहू	859	1238	5	हरभरा	285	605
2	ज्वारी	3414	480	6	तूर	145	513
3	बाजरी	77	280	7	एकूण कडधान्ये	515	502
4	नका	472	1481				

## रासायनिक खत वाटप

सन 2006-2007 मध्ये जिल्ह्यात एकूण 303095 मे.टन खताचे वाटप करण्यात आले.

## कृषी उत्पादनाची साठवण व पणन

जिल्ह्यातील सर्व 43 पणन संस्थेस 2006-2007 या वर्षात एकूण 625.07 लाख रुपये किमतीच्या मालाची खरेदी झाली. आणि रुपये 712.45 लाख किमतीची मालाची एकूण विक्री झाली. यात मालक म्हणून 626.52 लाख व आडत्या म्हणून 85.93 लाख इतक्या रकमेची विक्री करण्यात आली. जिल्ह्यात एकूण 21 शासकीय गोदामे ( 31-3-05 रोजी ) होती. या गोदामाची क्षमता सुमारे 39 हजार मे.टन होती. उत्पादनाच्या साठवणीसाठी सहकारी संस्थांच्या मालकीची व भाड्याने घेतलेली गोदामेही आहेत.

## 6. सिंचन

कृषी विभागाने अंतिम केलेल्या अलिकडील वर्षाच्या आकडेवारीनुसार विविध सिंचनाच्या साधनामुळे 2000-2001 मध्ये 257790 हेक्टर निव्वळ क्षेत्र सिंचनाखाली होते. त्यापैकी 192125 हेक्टर [74.53 टक्के] क्षेत्रात विहिरी पासून पाणी मिळाले तर उर्वरित 65665 (25.47 टक्के) क्षेत्र पृष्ठभागीय पध्दतीमुळे ओलिताखाली आलेले होते. वरील दोन्ही पध्दतीमुळे ओलिताखाली आलेले क्षेत्र सांगोला तालुक्यात सर्वात जास्त म्हणजे एकूण निव्वळ बागायती क्षेत्राच्या 15.90 टक्के होते. त्याखालील पंढरपूर तालुक्यात निव्वळ ओलिताखालील क्षेत्र 14.92 टक्के होते.

## मोठे मध्यम व लघुसिंचन प्रकल्प

भिम नदीवरील उजनी प्रकल्प हा जिल्ह्यातील एकमेव मोठा सिंचन प्रकल्प असून या प्रकल्पाच्या धरणाचे काम 1980 मध्ये पूर्ण झालेले आहे. कालव्याची कामे प्रगतीपथावर असून ती 2009 पर्यंत पूर्ण होण्याची शक्यता आहे. या प्रकल्पाचे एकूण लाभ क्षेत्र ( सुधारित उपसा सिंचन योजना धरून ) 259539 हेक्टर आहे. सर्व कालवे पूर्ण झाल्यावर उपसा सिंचन योजनेसह एकूण 3.39 लाख हेक्टर क्षेत्र ओलिताखाली येणार आहे. प्रामुख्याने माढा, मंगळवेढा, पंढरपूर, मोहोळ, माळशिरस, दक्षिण व उत्तर सोलापूर या तालुक्यांना प्रकल्पाचा लाभ होणार आहे. पूर्ण झालेल्या कालव्यामुळे 2005-2006 मध्ये 12000 हेक्टर क्षेत्र बारमाही व 0 हेक्टर क्षेत्र हंगामी ओलिताखाली आलेले होते. तसेच पुणे जिल्ह्यातील वार धरणाच्या निरा उजव्या कालव्यामुळे सोलापूर जिल्ह्यातील माळशिरस, पंढरपूर, सांगोला, या तालुक्यातील जमीनीला सिंचनाची सोय झालेली आहे. सोलापूर जिल्ह्यातील या धरणाचे लाभ क्षेत्र 192786 हेक्टर असून सन 2006-2007 मध्ये बारमाही व हंगामी मिळून 68149 हेक्टर क्षेत्राला लाभ मिळाला. जिल्ह्यातील 7 मध्यम प्रकल्पांमुळे होणा-या ओलिताचा जिल्ह्यास लाभ होत आहे. बोरी (अक्कलकोट) आणि पिंपळगांव (बार्शी) या प्रकल्पाचे काम प्रगती पथावर आहे. या सर्व मध्यम प्रकल्पांचे लाभ क्षेत्र 53733 हेक्टर असून 2006-2007 मध्ये 6786 हेक्टर क्षेत्र ओलिताखाली आलेले होते.

राज्य, जिल्हा परिषद व सहकारी उपसा सिंचन योजना धरून 2006-2007 अखेर पूर्ण पाझर तलावासह जिल्ह्यात एकूण 724 लघुपाटबंधारे प्रकल्प होते. याचे लाभ 38902 हेक्टर इतके होते.



पीकवार ओलिता खालील क्षेत्र:-

कर्षी आयुक्तालयाने पुरविलेल्या अलिकडील आकडेवारीनुसार सन 2000-2001 मध्ये एकूण ओलिताखालील पिकाचे क्षेत्र 296166 हेक्टर होते. त्यापैकी खाद्य पिकाखालील ओलिताखालील क्षेत्र 251531 हेक्टर म्हणजेच 84.93 टक्के होते. य उर्वरीत ओलित क्षेत्र अखाद्य पिकाखाली होते. खाद्य पिकापैकी ज्वारी या महत्वाच्या पिकाखालील सर्वात जास्त क्षेत्र म्हणजे एकूण खाद्य पिकाखालील क्षेत्राच्या 31.47 टक्के होते. त्याखालील ऊस या नगदी पिकाखालील एकूण खाद्य पिकाच्या 29.58 टक्के क्षेत्र होते. व्हधान्यामध्ये हरभरा या पिका खाली सर्वात जास्त बागायात क्षेत्र होते. अखाद्य पिकांमध्ये गळिताच्या पिकाखालील ओलित क्षेत्राची टक्केवारी सर्वात जास्त 69.86 टक्के होती.

### 7. पशुसंवर्धन, दुग्धउत्पादन आणि पशुवैद्यकीय सोयी

पशुगणना 2003 प्रमाणे जिल्ह्यात एकूण 2201542 पशुधन (कुत्री वगळता) होते. त्यापैकी 31.30 टक्के गाई व बैल, 10.13 टक्के म्हशी व रेडे, 49.91 टक्के शेळ्या व मेढ्या आणि 8.38 टक्के इतर पशुधन होते दर चौ.कि.मी. मागे पशुधनाची घनता 148 होती. 2000-2001 मध्ये जिल्ह्यात 1126011 हे निव्वळ कसलेले क्षेत्र होते. ते विचारात घेता दर 100 हेक्टर कसलेल्या निव्वळ क्षेत्रास पशुधनाचे प्रमाण 196 इतके पडते. जिल्ह्याची 2001 ची लोकसंख्या (3849543) विचारात घेता दर हजार लोकसंख्ये मागे दुभत्या गाई / म्हशी यांची संख्या 58 इतकी येते दुभत्या जनावरांचे प्रमाण सर्वात जास्त माळशिरस तालुक्यात होते. त्यानंतर माढा व पंढरपूर यांचा क्रम लागतो. अडीच वर्षावरील विदेशी / संकरीत गाईची संख्या 124087 असून दर हजार लोकसंख्येमागे त्यांचे प्रमाण 32 संकरीत गाईची संख्या सर्वात जास्त माळशिरस तालुक्यात होती. त्यानंतर माढा व पंढरपूर यांचा क्रम येतो.

दुग्धोत्पादन

सोलापूर जिल्हा दुग्ध उत्पादक संघ, सोलापूर व शिवामृत दुग्ध उत्पादन सहकारी संघ, अकलूज (ता.माळशिरस) यांना सलग्न असलेल्या एकूण 3610 दुग्ध सहकारी संस्था यामार्फत जिल्ह्यात दुग्ध संकलन होतं. 2006-2007 या वर्षात वरील संस्थानी 2183.27 लाख लिटर दुग्ध संकलन केले होते. 2005-2006 या वर्षापेक्षा हे दुग्ध संकलन जास्त आहे. जिल्ह्यात 10 शितकरण केंद्रे होती. त्यांची क्षमता 630 हजार लिटर होती.

पशुवैद्यकीय सोयी:-

जिल्ह्यामध्ये सोलापूर मिळून 6 पशुवैद्यकीय सर्व चिकित्सालय आहे. जिल्ह्यातील विविध ठिकाणी 57 पशुवैद्यकीय दवाखाने व 116 प्रथमोपचार केंद्रे आहेत. 2004-2005 मध्ये या सर्व संस्थामधून 5.21 लाख जनावरावर उपचार करण्यात आले. 12.08 लाख जनावरांना लस टोचली गेली. जिल्हा परिषदेच्या 178 कृत्रिम गर्भधारणा केंद्रातून सुमारे 124 हजार जनावरांना कृत्रिम गर्भधारणा केली होती. त्यामुळे एकूण 40919 वासर जन्माला आली. त्यापैकी 27506 संकरीत जातीची होती.

### 8. मत्स्य व्यवसाय

जिल्ह्यात मत्स्य व्यवसायासाठी अनुकूल असे एकूण 27056 हेक्टर क्षेत्र असून त्याचा मत्स्य व्यवसायासाठी उपयोग केला जातो. उजनी प्रकल्पाच्या जलाशयाजवळ राखीव मत्स्य बीज उत्पादन केंद्र आहे. काही ठिकाणी मध्यम व लघुपाटबंधारे प्रकल्पांमध्ये ही मत्स्य उत्पादन केले जाते. 2006-2007 मध्ये एकूण 1805 मे.टन मत्स्य उत्पादन झाले त्याचे मूल्य 452 लक्ष रुपये होते. जिल्ह्यात एकूण 132 मत्स्य व्यवसाय सहकारी संस्था होत्या.

## 9. वीज निर्माती व वीजेचा वापर

जिल्ह्यात उजनी येथील वीज निर्माती केंद्राचे काम चालू आहे. 2006-2007 मध्ये एकूण 1682800 हजार किलो बॅट तास वाजेचा वापर झाला. 2006-2007 मध्ये वापरलेल्या एकूण वाजेपैकी घरगुती वापरसाठी 11.90 टक्के, औद्योगिक कारणांसाठी 26.79 टक्के, व्यापारी काम व लघुशक्तीसाठी 3.63 टक्के, सांभजनिंक दिवाबत्तीसाठी 1.59 टक्के, कृषी व इतर कारणासाठी सुमारे 56.09 टक्के वीज वापरली गेली. 31 मार्च 2006 अखेर जिल्ह्यातील सर्व गावांना व शहरांना विद्युत पुरवठा झालेला होता.

## 10. उद्योग आणि खाणकाम

महत्वाच्या खनिजाचे जिल्ह्यात उत्पादन होत नाही. तथापि बांधकामासाठी उपयुक्त असणारा दगड, माती, वाळू, मुरुम इत्यादी गौण खनिजे उपलब्ध आहेत.

### उद्योगधंदे

सन 2005 अखेर फॅक्टरी अॅक्ट खाली नोंदणी झालेले एकूण 4465 कारखाने जिल्ह्यात होते. त्यापैकी 339 (7.59 टक्के) कारखाने बंद होते. उर्वरित चालू कारखान्यांमध्ये 29209 कामगार होते. एकूण कामगारामधील स्त्री कामगाराचे प्रमाण 6.83 टक्के होते.

2004-2005 वर्षाच्या अखेरीस जिल्ह्यामधील 17 साखर कारखान्यातून उत्पादन चालू होते. त्यापैकी 15 कारखाने सहकारी क्षेत्रातील व 2 खाजगी क्षेत्रातील होते. 2005-2007 अखेरीस एकूण 345 विणकर सहकारी संस्था कार्यरत होत्या. जिल्ह्यामध्ये औद्योगिक वसाहती असून याशिवाय सोलापूर पुणे महामार्गावर सोलापूर शहराजवळ चिंचोली येथे ऑगस्ट 1990 पासून महाराष्ट्र औद्योगिक विकास महामंडळाची आणखी एक वसाहत स्थापन झालेली असून तेथे काही उद्योग सुरु झालेले आहेत. याशिवाय 13 सहकारी क्षेत्रातील औद्योगिक वसाहती नोंदल्या आहेत.

## 11. वहानूक व दळणवळण

### रस्ते व रेल्वे मार्ग

सन 2006-2007 वर्षाच्या अखेरीस नगरपालिकांच्या हद्दीतील रस्ते धरून जिल्ह्यातील सर्व रस्त्यांची लांबी 14201.15 कि.मी. होती. त्यापैकी 42.26 टक्के रस्ते डांबरी, 36.02 टक्के रस्ते खडीचे व सुमारे 21.54 टक्के रस्ते इतर स्वरूपाचे होते. आणि 0.18 टक्के रस्ते सिमेंट क्राँक्रीटचे होते. 31 मार्च 2005 रोजी जिल्ह्यातील रेल्वे मार्गाची लांबी 375.40 कि.मी. होती. त्यापैकी 273.9 कि.मी. ब्राँडगेज 101.50 कि.मी. नॅरगेज होती.

### नोंदणीकृत वहाने

संदर्भिय वर्षाच्या अखेरीस जिल्ह्यात एकूण 315029 मोटार वहाने होती. 2005-2006 अखेर असलेल्या वहानांच्या संख्येशी तुलना केली असता 2006-2007 मधील वहानांच्या संख्येत 7.48 टक्के वाढ झालेली आहे. 2006-2007 मध्ये एकूण नोंदलेल्या वहानात 85.14 टक्के वहाने मोटारसायकली, स्कूटर्स इत्यादी प्रकारची होती. स्वयंचलित रिक्शांची संख्या 2.57 टक्के होती. मालमोटारो 4.26 टक्के व टॅक्सेस 3.44 टक्के होती.

## 12. डाक व तार घर

2006-2007 च्या अखेरीस जिल्ह्यामध्ये एकूण 528 डाक घरे व 0 तार घरे होती. एकूण 504 गांवाना पोस्टांची सुविधा उपलब्ध होती. एकूण 154537 दूरध्वनी होते. 2005-2006 मध्ये 163200 दूरध्वनीच्या संख्येत मार्गाल वर्षा पेक्षा सुमारे 5.31 टक्के घट झालेली आहे.

## 13. कामगार व उद्योग विनिमय

### रोजगार

मार्च 2007 च्या अखेरीस रोजगार विनिमय क्षेत्रातील पदावर नोंदलेल्या उमेदवारांची संख्या 124842 होती. 2006-2007 मध्ये एकूण जाहीर केलेल्या 1910 रिक्त्या जागापैकी 582 जागा भरल्या गेल्या त्यापैकी 46 टक्के सार्वजनिक क्षेत्रातील व 54 टक्के जागा खाजगी क्षेत्रातील होत्या.

### कर्मचारी गणना 2005

सन 2005 मध्ये शासकीय, जिल्हा परिषद व नगरपरिषद, महानगरपालिके मध्ये अनुक्रमे 17408, 19416, 2160, 6676 या प्रमाणे एकूण 45660 कर्मचारी होते. त्यापैकी 1.91 टक्के कर्मचारी वर्ग - 1 चे होते. व 7.41 टक्के कर्मचारी वर्ग - 2 अधिकारी होते. वर्ग 3 व 4 च्या कर्मचा-यांची टक्केवारी अनुक्रमे 46.20 व 13.85 होती. उर्वरित सुमारे 18.31 टक्के कर्मचा-या मध्ये नियमित आस्थापनेवर असलेल्या कर्मचा-याच्या व्यतिरिक्त अन्य कर्मचा-यांचा

(उदा रोजंदारीवरील, कार्य व्ययी आस्थापना, अंशकालीन, मानसंजी इत्यादी) समावेश होता.

### आद्यौगिक प्रशिक्षण संस्था

तांत्रिक शिक्षण संचालनालयाकडून उपलब्ध झालेल्या अलिकडील आकडेवारीनुसार 2000-2001 या वर्षी जिल्ह्यात एकूण 13 औद्योगिक प्रशिक्षण संस्था होत्या व त्यामध्ये 1966 विद्यार्थी होते.त्यापैकी 1596 व 370 मुली होत्या. एकूण मागासवर्गीय 1036 विद्यार्थ्यांपैकी 174 मुली होत्या.

## 14. सहकारी संस्था

सन 2006-2007 अखेर जिल्ह्यात सर्व प्रकारच्या एकूण 10434 सहकारी संस्था होत्या. त्यापैकी 11.42 टक्के कृषी पतसंस्था होत्या. उर्वरीत प्रकारापैकी 0.42 टक्के पणन संस्था, 44.13 टक्के उत्पादक संस्था व 28.92 टक्के सामाजिक सेवा संस्था होत्या

### सहकारी संस्थांचे सभासद

सन 2006-2007 अखेर जिल्ह्यात सर्व प्रकारच्या सहकारी संस्थांचे एकूण 29.83 लाख सभासद होते. मागील वर्षाच्या तुलनेने सभासद संख्येत 5.67 टक्के वाढ झालेली दिसून येते. एकूण सभासदापैकी 4.51 लाख कृषी पतसंस्थांचे सभासद 8.70 कृषी बिगर पतसंस्थांचे सभासद आणि 0.211 लाख बिगर कृषी पत व बिगर पतसंस्थांचे सभासद होते.

## कर्ज वाटप

2006-2007 या वर्षात जिल्हा सहकारी बँकेने अल्प, मध्यम व दिव्य मुदतीचे मिळून एकूण 780.96 कोटी रुपये कर्जाचे सहकारी पतसंस्थाना कर्ज वाटप केले. 653.75 कोटी रुपये अल्प मुदतीच्या कर्जाचे वाटप केले. प्राथमिक कृषि सहकारी संस्थानी 2006-2007 या वर्षात एकूण 124227 कर्जदार मभासदाना एकूण 476 कोटी रुपये कर्ज वाटप केले आहे. नागरी सहकारी बँका कर्मचारी पतपेठ्या व इतर विंगर शंती सहकारी पतसंस्थानी 2006-2007 या वर्षात रुपये 226189.61 कोटीचे कर्ज वितरण केले आहे.

## 15. बँका

सन 2007 च्या अखेरीस जिल्हयातील एकूण 475 गावात वर्गीकृत व सहकारी बँकांच्या एकूण 562 शाखा होत्या. त्यापैकी सुमारे 38.26 टक्के शाखा वर्गीकृत होत्या.

## 16. ग्राहक किंमतीचे निर्देशांक

सोलापूर केंद्राकरिता कामगार आयुक्त कार्यालयाने तयार केलेल्या ग्राहक किंमतीच्या निर्देशांकाचा माहिती तक्ता क्रमांक 4.3 मध्ये दिली आहे. 2006-2007 या वर्षाचा सर्वसाधारण निर्देशांक 127 आहे. मागील वर्षाच्या तुलनेने त्यात सुमारे 29.26 टक्क्यांनी वाढ झालेली दिसते.

## 17. शिक्षण

शिक्षण विभागाकडून उपलब्ध आकडेवारीनुसार 30 / 9 / 2005 अखेर जिल्हयात 2886 प्राथमिक शाळा 604 मध्यमिक शाळा व 109 उच्च माध्यमिक शाळा व 19 सामान्य शिक्षणाची विद्यालये होती. या व्यतिरिक्त 12 शिक्षण विषयक पदवी महाविद्यालये 2 विधी महाविद्यालये आणि प्रत्येकी 1 या प्रमाणे वैद्यकीय आयुर्वेदिक व अभियांत्रिकी महाविद्यालये होती. 3 तंत्रनिकेतने 12 आयटीआय व 17 डी एड या प्रमाणे अन्य संस्था कार्यरत होत्या. वरील संदर्भिय वर्षात एकूण 8.97 लक्ष विद्यार्थ्यांपैकी 56.86 टक्के विद्यार्थी प्राथमिक शाळेत 26.09 टक्के मध्यमिक शाळेत, 14.60 टक्के उच्च माध्यमिक शाळेत आणि रहिलेले 2.34 टक्के महाविद्यालयांमध्ये शिकत होते. एकूण विद्यार्थ्यांपैकी 54.18 टक्के मुले व 45.82 टक्के मुली होत्या. अनुसूचित जातीच्या विद्यार्थ्यांचे प्रमाण सुमारे 16.28 टक्के व अनुसूचित जमातीच्या विद्यार्थ्यांचे प्रमाण सुमारे 2.56 टक्के होते. जिल्हयातील प्रत्येक शिक्षणामार्गे असणाऱ्या विद्यार्थ्यांच्या प्रमाणाची पाहणी केली असता असे आढळले की, ते प्राथमिक शाळासाठी 36 होते. माध्यमिक शाळासाठी हे प्रमाण 36 होते व उच्च माध्यमिक शाळासाठी हे प्रमाण 36 होते.

## साक्षरता शिक्षण

सन 2003-2004 मध्ये जिल्हयात संपूर्णसाक्षरता अभियान अंतर्गत साक्षरता 1055 केंद्रे कार्यरत होती. त्यामध्ये 239078 प्रौढ लाभार्थी शिक्षणाचा लाभ घेत होते.

## 18. सार्वजनिक आरोग्य विषयक सोयी व सेवा

शासकीय, निमशासकीय, स्थानिक स्वराज्य संस्था, खाजगी संस्था व नागरी संस्था यांचे सुपरफुल जनतेस वैद्यकीय सेवा उपलब्ध होते. त्यापैकी शासकीय जिल्हा परिषद व महानगरपालिका, नगरपरिषदा यांचे सुपरफुल उपलब्ध असलेल्या सोयीचा विचार केला असता असे दिसून येते की, 2006-2007 मध्ये जिल्हयात 17 रुग्णालये, 21 दवाखाने, 10 प्रसूतीगृहे व 77 प्राथमिक आरोग्य केंद्रे होती. त्यामध्ये एकूण 399 डॉक्टर व वैद्य काम करीत होते. एकूण 1755 खाटा रुग्णना उपलब्ध होत्या.

## जन्म-मृत्यूची नोंदणी

आरोग्य सेवा संचालनालयाकडून उपलब्ध झालेल्या अलीकडील आकडेवारीप्रमाणे सन 2003 मध्ये एकूण 78193 जन्म व 22726 मृत्यू नोंदले गेले. जन्म-मृत्यूचे दर हजारी प्रमाण अनुक्रमे 2.03 व 0.59 होते. एकूण 904 बालमृत्यू पैकी 24.23 टक्के बालमृत्यू ग्रामीण भागातील व 75.77 टक्के बालमृत्यू नागरी भागातील होते. श्वसन क्रियेसंबंधीच्या रोगामुळे 641 (2.82 टक्के) मृत्यू झाले. हृदयविकारामुळे 1366 (6.01 टक्के), क्षयाने 556 (2.45 टक्के) व कर्करोगाने 545 (2.40 टक्के) मृत्यू झाले.

## कुटुंब कल्याण कार्यक्रम

31 मार्च 2007 अखेर जिल्ह्यात एकूण 92 कुटुंब कल्याण केंद्रे होती. त्यापैकी 82 ग्रामीण व 10 नागरी भागात होती. या सर्व 92 केंद्रांमधून एकूण 23376 निविजीकरण शस्त्रक्रिया करण्यात आल्या. त्यापैकी 96.36 टक्के पेशा जास्त शस्त्र क्रिया स्त्रियांच्या होत्या. त्या व्यतिरिक्त 11065 स्त्रियांना इतर पध्दतींचा वापर केला होता.

## 19. पाणीपुरवठा

2001 च्या जनगणनेनुसार जिल्ह्यात एकूण 1142 वस्ती असलेली गावे व 3263 वाड्या होत्या. त्यापैकी सन 2006-07 वर्षात 26 टक्के गावांना जवळजवळ 57 टक्के वाड्यांना 12 महिने पुरेसे पाणी उपलब्ध नव्हते.

## 20. योजना अंतर्गत विविध विकास कार्यक्रम

सन 2006-2007 मध्ये योजनांतर्गत विविध विकास शिर्षांखाली एकूण 7693.80 लक्ष रुपये खर्च करण्यात आले. या खर्चांमध्ये अनुशेष भरून काढण्यासाठी दिल्या जाणाऱ्या खास निधींचा व स्टेटपूल निधीचाही समावेश आहे. विविध विकास शिर्षांखाली करण्यात आलेल्या खर्चांमध्ये सर्वांत जास्त रुपये 1737.68 लक्ष ग्रामीण विकासावर करण्यात आला यात जवाहर रोजगार योजनेवरील 445.51 लाख खर्चाचा समावेश आहे. पाटबंधारे व पूर्वनियंत्रण यावर 458.20 लाख रुपये करण्यात आला. सामाजिक व सामूहिक सेवा या शिर्षांखालील कार्यक्रमावर रुपये 3505.39 लाख रुपये खर्च करण्यात आला. यात सामान्य शिक्षण 277.89, आरोग्य सेवा 487.60, ग्रामीण पाणीपुरवठा व स्वच्छता 1127.78 लाख, नगरविकास 460.65 लाख, मागासवर्गीयांचे कल्याण 709.23 लाख यावरील खर्चाचा समावेश आहे. याशिवाय कृषि व सलमन सेवा 891.02 लाख. विद्युत विकास 315 लाख. वहातूक व दळणवळण 744.38 लाख या प्रमाणे खर्च करण्यात आला.

## रोजगार हमी योजना

ग्रामीण भागात उत्पादक कामे घेऊन रोजगार उपलब्ध करून देण्यासाठी रोजगारहमी योजना राबविली जाते. या योजनेवर सन 2006-07 वर्षात एकूण 2285.01 लाख रुपये खर्च झाले व त्यामुळे 27.77 लक्ष मनुष्य दिवस रोजगार निर्मिती झाली. जिल्ह्यातील टंचाई सदृश्य परिस्थितीमुळे रोजगार हमी योजनांतर्गत मोठ्या प्रमाणात कामे होती घेतली होती.

## विशेष घटक योजना

मागासवर्गीयांच्या उन्नतीसाठी विशेष घटक योजनेखाली विविध योजना राबविल्या जातात. या सर्व योजनेसाठी सन 2006-2007 या वर्षात एकूण 2942.22 लक्ष रुपयांची तरतूद करण्यात आली. प्रत्यक्षात 2942.22 लक्ष रुपये खर्च झाल्यामुळे खर्चाची टक्केवारी 100 टक्के झाली.

## जिल्ह्याचा स्थानिक विकास कार्यक्रम

स्थानिक लोकाना उपयुक्त अशी लहान कामे घेण्यासाठी 1984-85 पासून शासनाच्या आदेशानुसार जिल्ह्यात स्थानिक गरजावर आधारीत लहान कामाचा विशिष्ट कार्यक्रम व स्थानिक कार्यक्रम गर्बाविला जात आहे. सोलापूर जिल्ह्यात 13 विधानसभा मतदार संघ आहेत 2006-2007 या वर्षी सर्व मतदारसंघातील 514 अपूर्ण कामे पूर्ण करण्यासाठी व संदर्भ वर्षातील 331 नविन कामासाठी एकूण 1040.00 लक्ष रुपयांची तरतूद मंजूर केलेली होती. एकूण मंजूर कामाची अंदाजीत खर्चाची रक्कम रुपये 944.74 लाख होती. प्रत्यक्षात संदर्भ वर्षात 735.98 लाख रुपये खर्च झाला.

### वीस कलमी कार्यक्रम

वीस कलमी कार्यक्रमांतर्गत 2006-2007 वर्षा करीता शासनाने सोलापूर जिल्ह्यासाठी विविध कार्यक्रमाखाली उद्दिष्टे दिलेली होती बहुतांशी उद्दिष्टे पूर्ण करण्यात आली. काही कार्यक्रम पुढील प्रमाणे आहेत.

- 1) एकात्मिक विकास कार्यक्रम 2006-2007 करीता एकूण 3043 लाभार्थींचे उद्दिष्ट अंमतांना 3106 लाभार्थींना आर्थिक सहाय्य देऊन उद्दिष्ट पूर्ण करण्यात आले.
- 2) गलिच्छ वस्ती सुधारणा कार्यक्रमांतर्गत 0 टक्के उद्दिष्ट पूर्ण करण्यात आले. या शिवाय जिल्ह्यामध्ये एकूण 13 विधान परिषद सदस्यांनी 95 अपूर्ण कामाकरिता व 14 नविन कामाकरिता रुपये 219.64 लक्ष इतकी तरतूद उपलब्ध करून दिली व खर्च रुपये 203.30 लक्ष इतका झाला.
- 3) सन 2005-2006 मध्ये या अंतर्गत एकूण 33588 नसबंदी शस्त्र क्रिया करण्यात आल्या.

### अवर्षणप्रवण क्षेत्र विकास कार्यक्रम

जिल्ह्यातील 10 केंद्र पुरस्कृत व 1 (ता.माळशिंगस) राज्य पुरस्कृत अशा सर्व 11 तालुक्यात अवर्षण प्रवण क्षेत्र कार्यक्रम राबविण्यात येत आहे. 2006-2007 या वर्षी एकूण 279.43 लाख वार्षिक तरतूद उपलब्ध होती. मार्च 2007 अखेर रुपये 279.43 लाख रुपये खर्च झाला.

## 21. संदर्भ

### स्थानिक स्वराज्य संस्था

सन 2006-2007 मध्ये जिल्ह्यातील एकूण 1028 ग्राम पंचायतींचा उत्पन्न व खर्च रुपये अनुक्रमे 4396 लक्ष रुपये व 4074 लक्ष होता. एकूण उत्पन्नाच्या 37.58 टक्के उत्पन्न सहाय्य अनुदानाद्वारे प्राप्त झाले.

जिल्ह्यातील सोलापूर महानगरपालिकाचे एकूण उत्पन्न व खर्च रुपये अनुक्रमे 17865 लक्ष रुपये व 18841 लक्ष रुपये होता. आणि 9 नगरपालिकांचे एकूण उत्पन्न व खर्च अनुक्रमे रुपये 720 लक्ष व 7084 लक्ष रुपये होते.

सन 2006-2007 मध्ये जिल्हापरिषदेचे एकूण उत्पन्न 63389 लक्ष रुपये एकूण खर्च रुपये 62716 लक्ष रुपये होता.

शासकीय अनुदानाद्वारे सर्वांत जास्त म्हणजे एकूण उत्पन्नाच्या 49.25 टक्के उत्पन्न प्राप्त झाले होते . वित्त प्रेषण विचारात न घेतले तर शिक्षणावर सर्वांत जास्त खर्च झालेला होता. मागील वर्षांच्या (2005-2006) तुलनेने 2006-2007 मध्ये जिल्हापरिषदेच्या उत्पन्न व खर्चा मध्ये वाढ झालेली दिसते.

### 22. जमीन महसूल व करमणूक कर

जमीन महसूल - सन 2006-2007 मध्ये एकत्रित जमीन महसूलाची एकूण मागणी 109.55 लक्ष रुपये होती. त्यापैकी 109.36 लाख रुपये वसूलीस पात्र होती. प्रत्यक्ष वसूली 225.87 लक्ष रुपये झाली.

### 23. करमणूक कर

सन 2006-2007 या वर्षात 484.68 लक्ष करमणूक कर वसूल झाला.

जिल्हा सामाजिक व आर्थिक समालोचन सन 2006-07

दृष्टिक्षेपात सोलापूर जिल्हा

अ.क्र.	नाव	परिमाण	जिल्हा	महाराष्ट्र
1	2	3	4	5
एक	प्राकृतिक रचना			
1	भौगोलिक स्थान			
	1.1 उत्तर अक्षांश	अंश	17.1 ते 18.32	16.4 ते 22.1
	1.2 पूर्व रेखांश	अंश	74.42 ते 76.15	72.6 ते 80.9
	1.3 क्षेत्रफळ	000चौ.कि.मी.	14.895	308
2	प्रशासकीय रचना			
	2.1 तालुके	संख्या	11	353
	2.2 शहरे	संख्या	10	378 #
	2.3 एकूण गावे	संख्या	1150	41095
	2.4 पेकी निर्जन गावे	संख्या	8	2616
दोन	स्थानिक स्वराज्य संस्था			
1	महानगरपालिका	संख्या	1	22
2	नगरपरिषदा	संख्या	9	222
3	कटकमंडळे	संख्या	0	7
4	पंचायत समित्या	संख्या	11	351
5	ग्रामपंचायती	संख्या	1028	27968
तीन	लोकसंख्या (2001)			
1	ग्रामीण	हजार	2624	55778
2	नागरी	हजार	1225	41101
3	एकूण	हजार	3850	96879
4	पुरुष	हजार	1990	50401
5	स्त्रिया	हजार	1860	46478
6	स्त्रिया प्रति हजार पुरुष	संख्या	935	922
7	अनुसूचित जातींची लोकसंख्या	हजार	578	9882
	7.1 एकूण लोकसंख्येशी प्रमाण	टक्के	15.02	10.2
8	अनुसूचित जमातींची लोकसंख्या	हजार	68	8577
	8.1 एकूण लोकसंख्येशी प्रमाण	टक्के	1.79	8.9
9	घनता (लोकसंख्या प्रति चौ.कि.मी.)	संख्या	258	315

# मणना शहरासह



जिल्हा सामाजिक व आर्थिक समालोचन सन 2006-07

दृष्टिक्षेपात सोलापूर जिल्हा

अ.क्र.	बाब	परिमाण	जिल्हा	महाराष्ट्र
1	2	3	4	5
10	साक्षरतेचे प्रमाण			76.9
	10.1 ग्रामीण	टक्के	68.26	70.4
	10.2 नागरी	टक्के	77.510	85.5
	10.3 एकूण	टक्के	71.20	76.9
	10.4 पुरुष	टक्के	81.99	86.0
	10.5 स्त्रिया	टक्के	59.84	67.0
	10.6 साक्षरतेमध्ये जिल्ह्याचा राज्यात क्रमांक		27	
	10.7 साक्षरतेमध्ये महाराष्ट्राचा देशात क्रमांक	क म संख्या		दुसरा
11	दारिद्र्य रेषेखालील ग्रामीण कुटुंबे (2002-7)(1999-2000)	लाख	1.68	3.8
चार	जिल्हा उत्पन्न अंदाज			
1	चालू किमतीनुसार (1999-2000च्या मालिकेप्रमाण)			
	1.1 एकूण उत्पन्न (स्थूल)(2005-06)	कोटी रु.	13707.19	*432413
	1.2 दरडोई उत्पन्न (स्थूल)(2005-06)	रुपये	33371	41514
	1.3 एकूण उत्पन्न (निव्वळ)(2005-06)	कोटी रु.	12489.79	386241
	1.4 दरडोई उत्पन्न (निव्वळ)(2005-06)	रुपये	30407	37081
2	स्थिर किमतीनुसार (1999-2000)			
	2.1 एकूण उत्पन्न (स्थूल)(2005-06)	कोटी रु.	10542.74	339425
	2.2 दरडोई उत्पन्न (स्थूल)(2005-06)	रुपये	25667	32587
	2.3 एकूण उत्पन्न (निव्वळ)(2005-06)	कोटी रु.	9598.74	302952
	2.4 दरडोई उत्पन्न (निव्वळ)(2005-06)	रुपये	23368	29085
पाच	कृषि (2004-2005 अस्थायी)			
1	भौगोलिक क्षेत्र	हजार हेक्टर	* 1488	30758
2	जंगलव्याप्त क्षेत्र	हजार हेक्टर	32	5213
3	जंगलव्याप्त क्षेत्राचे भौगोलिक क्षेत्राशी प्रमाण	टक्के	2.15	16.95
4	शेतीला उपलब्ध नसलेली जमीन			
	4.1 बिगर- शेती वापराखालील	हजार हेक्टर	16	1393
	4.2 पडीत आणि लागवाडीलायक नसलेली	हजार हेक्टर	63	1726
	4.3 एकूण (4.1 + 4.2)	हजार हेक्टर	79	3119
	*प्रारंभिक अंदाज			

जिल्हा सामाजिक व आर्थिक सनालोचन सन 2006-07

दृष्टिक्षेपात सोलापूर जिल्हा

अ.क्र.	बाब	परिमाण	जिल्हा	महाराष्ट्र
1	2	3	4	5
5	पडीत जमिनीव्यतिरिक्त लागवड न केलेली इतर जमीन			
	5.1 कायम गुरेचरण व इतर	हजार हेक्टर	38	1251
	5.2 झाडे-झुडपांखालील	हजार हेक्टर	4	249
	5.3 लागवडीलायक परंतु पडीत	हजार हेक्टर	34	918
6	पडीत जमीन			
	6.1 चालू पड	हजार हेक्टर	27	1316
	6.2 इतर पड	हजार हेक्टर	149	1204
7	पिकाखालील क्षेत्र			
	7.1 पिकाखालील निव्वळ क्षेत्र	हजार हेक्टर	1126	17490
	7.2 दुसोटा क्षेत्र	हजार हेक्टर	48	4878
	7.3 एकूण पिकाखालील क्षेत्र	हजार हेक्टर	1174	22368
8	ओलिता खालील क्षेत्र (2004-2005)			
	8.1 निव्वळ ओलित क्षेत्र	हजार हेक्टर	258	2943
	8.2 एकूण ओलित क्षेत्र	हजार हेक्टर	296	3665
9	महत्वाच्या पिकाखालील क्षेत्र(2005-06)			
	9.1 तृणधान्ये	हजार हेक्टर	849	9309
	9.2 कडधान्ये	हजार हेक्टर	94	3432
	9.3 तेलबिया	हजार हेक्टर	93	3058 *
	9.4 ऊस	हजार हेक्टर	74	N.A.
	9.5 कापूस	हजार हेक्टर	7	2875
10	पर्जन्य (सरासरी)	मि.मी.	526.55	N.A.
11	जमीन दाहिती घारण संख्या (1995-1996)			
	11.1 क्षेत्र 2 हेक्टरपेक्षा कमी	हजार	189	6693
	11.2 क्षेत्र 2 ते 10 हेक्टर	हजार	187	11308
	11.3 क्षेत्र 10 हेक्टरपेक्षा जास्त	हजार	16	1879
सहा	जलसिंचन पूर्ण झालेले पाटबंधारे प्रकल्प व त्यांखालील लाभक्षेत्र			
1	माडे पाटबंधारे प्रकल्प	संख्या	2	32
	1.1 लाभक्षेत्र (निमित्त सिंचन क्षमता 30/6/2007 पर्यंत)	हजार हेक्टर	452	2331
2	मध्यम पाटबंधारे प्रकल्प	संख्या	7	183
	*अंदाजित			
	2.1 लाभक्षेत्र (निमित्त सिंचन क्षमता)	हजार हेक्टर	54	709

जिल्हा सामाजिक व आर्थिक समालोचन सन 2006-07

दृष्टिक्षेपात सांतापूर जिल्हा

अ.क्र.	बाब	परिमाण	जिल्हा	महाराष्ट्र
1	2	3	4	5
3	लघु पाटबंधारे प्रकल्प (राज्यक्षेत्र)	संख्या	51	2394
	3.1 लाभक्षेत्र	हजार हेक्टर	18	1056
4	सिंचन विहिरीखाली भिन्नगारें क्षेत्र	हजार हेक्टर	192	846.61**
सात	पशुसंवर्धन (पशुगणना -2003)			
1	एकूण पशुधन (2003)*	हजार	2202	36,504
2	गो जातीय	हजार	912	16,033
3	माहेश्वराय	हजार	223	6,145
4	मेंढया व शेळया	हजार	1099	13,778
5	कांबडया व बदके	हजार	1793	34,534
आठ	सहकार क्षेत्र			
1	सहकारी संस्था (2006-07)	संख्या	10434	192797
2	प्राथमिक कृषि सहकारी पतसंस्था	संख्या	1189	21,162
	2.1 सभासद संख्या	हजार	445	11,987
	2.2 दिलेली कर्जे	लाख रु.	47608	493267
	2.2 येणे कर्जे	लाख रु.	102858	900032
3	सहकारी दुग्धसंस्था	संख्या	3288	26881
नऊ	बीज			
1	विद्युतीकरण झालेली गावे	संख्या	1150	40351***
2	बीज पुरवठा केलेले कृषी पंप ग्रह	हजार	199.36	2653
3	दिजेचा वापर			59287
	3.1 घग्गुती (2006-07)	दशलक्ष कि.वॅ.तास	200.19	13572
	3.2 बाणिज्यिक	दशलक्ष कि.वॅ.तास	61.11	4841
	3.3 औद्योगिक	दशलक्ष कि.वॅ.तास	450.87	25692
	* 3.4 कृषि	दशलक्ष कि.वॅ.तास	886.68	11094
	3.5 इतर	दशलक्ष कि.वॅ.तास	83.95	79
	3.6 एकूण (3.1 ते 3.5)	दशलक्ष कि.वॅ.तास	1682.8	55278
	*अस्थायी **सिंचन स्थितीवर्षिक अहवाल 2006-07 जलसंपदा विभाग,			

जिल्हा सामाजिक व आर्थिक समालोचन सन 2006-07

दृष्टिक्षेपात सोलापूर जिल्हा

अ.क्र.	नाव	परिमाण	जिल्हा	महाराष्ट्र
1	2	3	4	5
दहा	परिवहन व दळणवळण			
1	रुळे मार्गांची एकूण लांबी	कि.मी.	375.4	5910
2	रस्त्यांनी जोडलेली गावे			
2.1	बारमाही	संख्या	864	38483
2.2	हंगानी	संख्या	उ.ना.	1397
3	रस्त्यांची लांबी (पृष्ठांकित)			
3.1	राष्ट्रीय महामार्ग (2007 अखेर)	कि.मी.	188	4367
3.2	राज्य महामार्ग	कि.मी.	1604.1	33571
3.3	प्रमुख जिल्हामार्ग	कि.मी.	3030.45	48987
3.4	इतर जिल्हामार्ग	कि.मी.	2140.05	45226
3.5	ग्रामीण रस्ते	कि.मी.	7238.55	99279
3.6	एकूण (3.1 ते 3.5)	कि.मी.	14201.15	231430
अकरा	नांदणीकृत कारखाने व रोजगार			
1	नांदणीकृत कारखाने (2005-06)	संख्या	4465	35699*
2	नांदणीकृत चालू कारखाने (त्यांतील कामगार)	संख्या	2408	30385
3	साखर कारखाने (साखरेचे उत्पादन)	संख्या हजार मे. टन	29209 17 264	1258000 142 5158
4	सहकारी सूत गिरण्या	संख्या	17	190
बारा	कर्मचारी गणना (1 जुलै 2005 रोजी भरलेली पदे)			
1	शासकीय	हजार	17.408	603
2	जिल्हा परिषदा	हजार	19.416	444
3	नगर परिषदा	हजार	2.16	569
4	महानगरपालिका	हजार	6.676	126

\*महाराष्ट्राची आर्थिक आकडेवारी 2005

जिल्हा सामाजिक व आर्थिक समालोचन सन 2006-07

दृष्टिक्षेपात सोलापूर जिल्हा

अ.क्र.	नाव	परिमाण	जिल्हा	महाराष्ट्र
1	2	3	4	5
रोस	शिक्षण क्षेत्र (2006-07 अंदाजित)			
1	प्राथमिक शिक्षण			
	1.1 एकूण शाळा	संख्या	2886	69330
	1.2 विद्यार्थी	हजार	510	11688
	1.3 शिक्षक	हजार	14	340
	1.4 प्रति शिक्षक विद्यार्थी	संख्या	36	34
2	माध्यमिक शिक्षण			
	2.1 एकूण शाळा	संख्या	713	20339
	2.2 विद्यार्थी	हजार	365	11063
	2.3 शिक्षक	हजार	10	291
	2.4 प्रति शिक्षक विद्यार्थी	संख्या	36	38
3	उच्च शिक्षण			
	3.1 संस्था	संख्या	46	1677
	3.2 एकूण विद्यार्थी	हजार	35	1149
4	तांत्रिक व व्यवसाय शिक्षण			
	4.1 व्यवसाय पदवी शिक्षण संस्था (प्रवेश क्षमता)	संख्या	2	312
		संख्या	300	58179
	4.2 व्यवसाय पदविका शिक्षण संस्था (प्रवेश क्षमता)	संख्या	6	648
		संख्या	770	73767
	4.3 शासकीय औद्योगिक प्रशिक्षण संस्था (प्रवेश क्षमता)	संख्या	13	369
		संख्या	उ.ना.	67240
	4.4 अशासकीय औद्योगिक प्रशिक्षण संस्था (प्रवेश क्षमता)	संख्या	3	191
		संख्या	उ.ना.	23496
चौदा	सार्वजनिक आरोग्य			
1	स्पृणालये (2007)	संख्या	17	1047
2	दवाखाने	संख्या	21	2072
3	प्राथमिक आरोग्य केंद्रे	संख्या	77	1809
4	प्राथमिक आरोग्य उपकेंद्रे	संख्या	431	उ.ना.
5	प्राथमिक आरोग्य पथके	संख्या	1	177

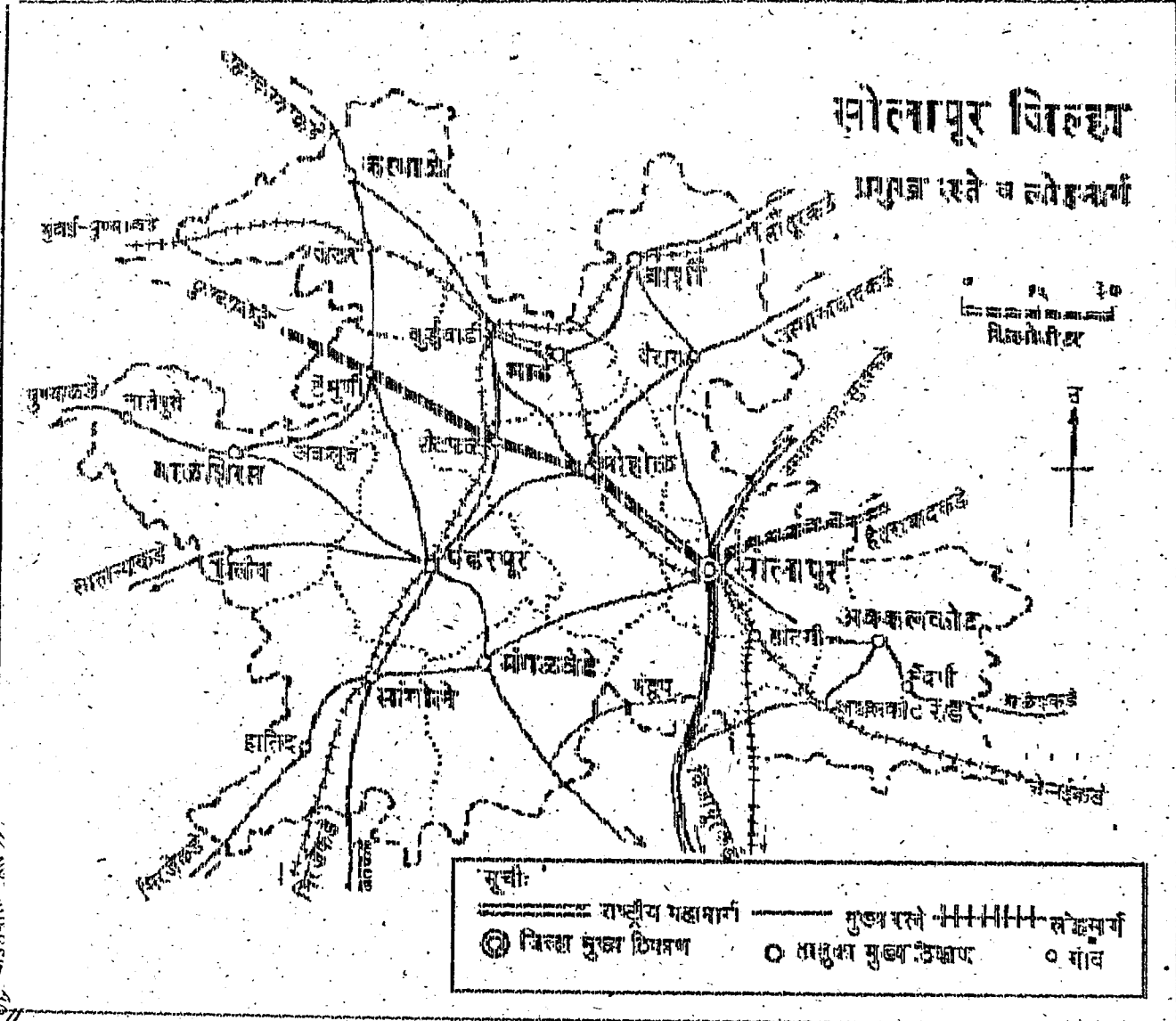
जिल्हा सामाजिक व आर्थिक समालोचन सन 2006-07

दृष्टिक्षेपात सोलापूर जिल्हा

अ.क्र.	नाव	परिमाण	जिल्हा	महाराष्ट्र
1	2	3	4	5
पंधरा	आदिवासी कल्याणकारी योजना			
1	आदिवासी आश्रमशाळा (त्यांतील विद्यार्थी)	संख्या संख्या	2 491	1103 398090
सोळा	मागासवर्गीयांसाठी कल्याणकारी योजना			
1	मागासवर्गीयांसाठी वसतिगृहे (त्यांतील विद्यार्थी)	संख्या संख्या	104 5170	271 22668
सतरा	सार्वजनिक वितरण व्यवस्था			
1	रास्त भाचाची पुंजाने	संख्या	1849	50083
2	पुरविलेला एकूण साठा			
	2.1 गहू	हजार टन	78.92	131.66
	2.2 तांदूळ	हजार टन	40.76	119.49
3	शासकीय गोदामे (साठवण क्षमता)	संख्या हजार टन	21 390	1025 588

# मोतीपुर जिल्हा

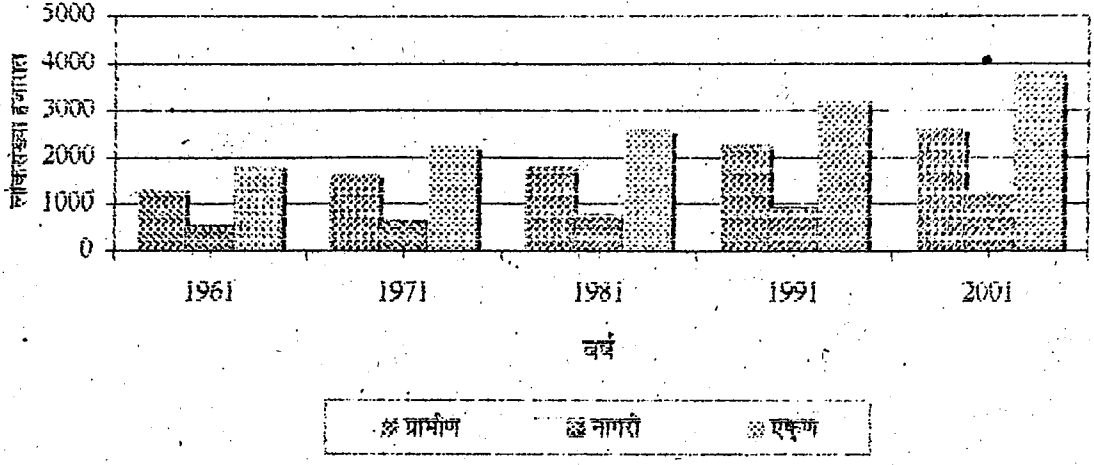
प्रमुख रस्ते व लोहमार्ग



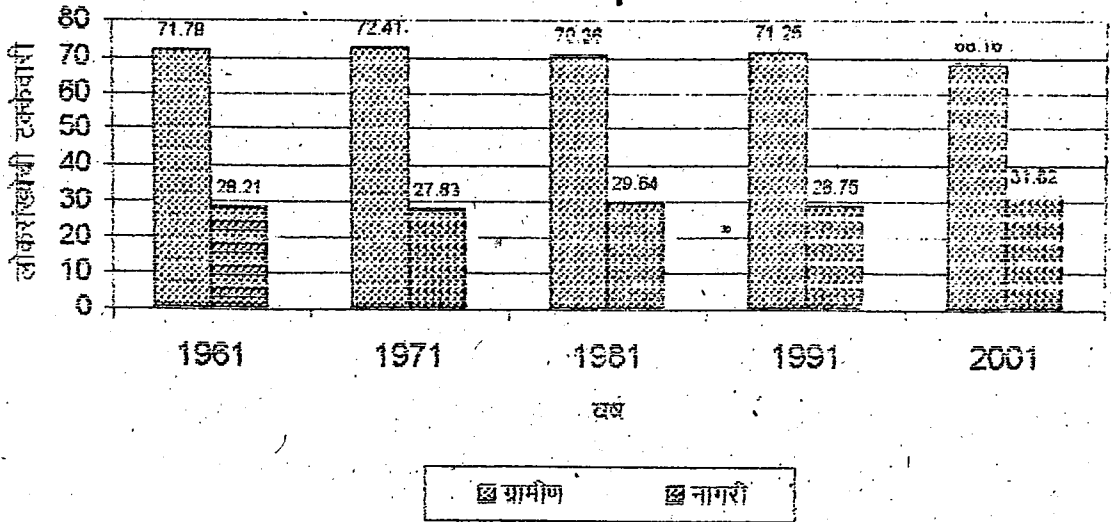
सूची:

राष्ट्रीय महामार्ग     
  मुख्य रस्ते     
  लोहमार्ग  
 जिल्हा मुख्यालय     
  तालुका मुख्यालय     
  गाव

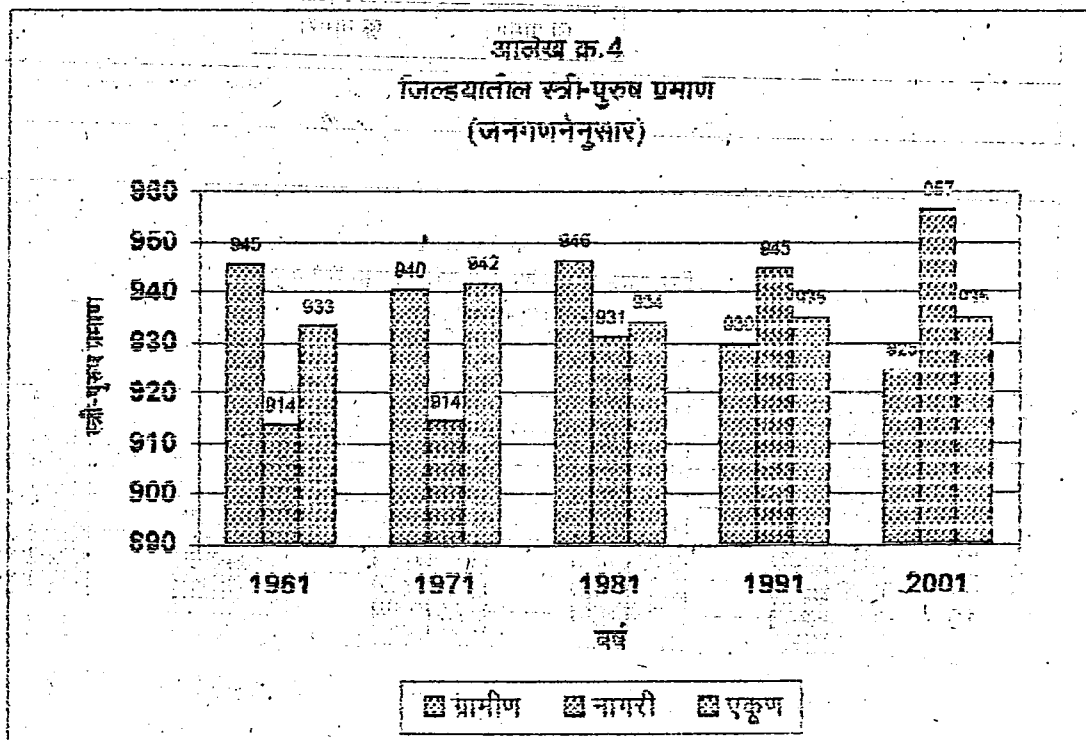
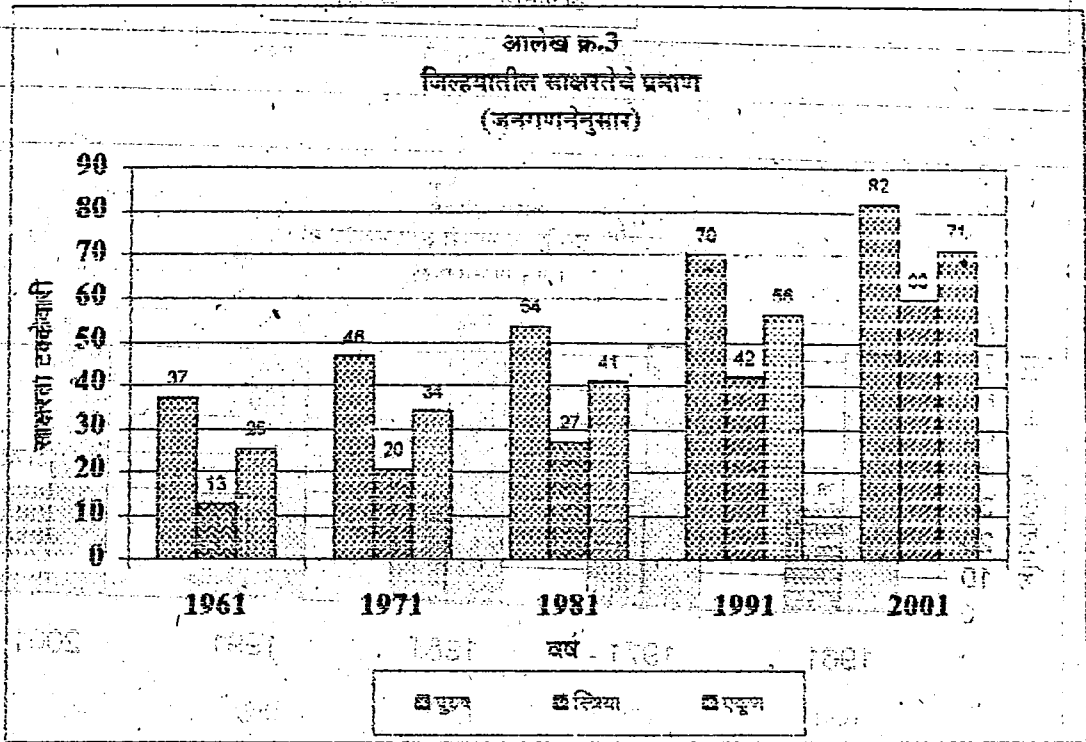
आलेख क्र. 1  
जिल्ह्याची लोकसंख्या  
(जनगणनेनुसार)



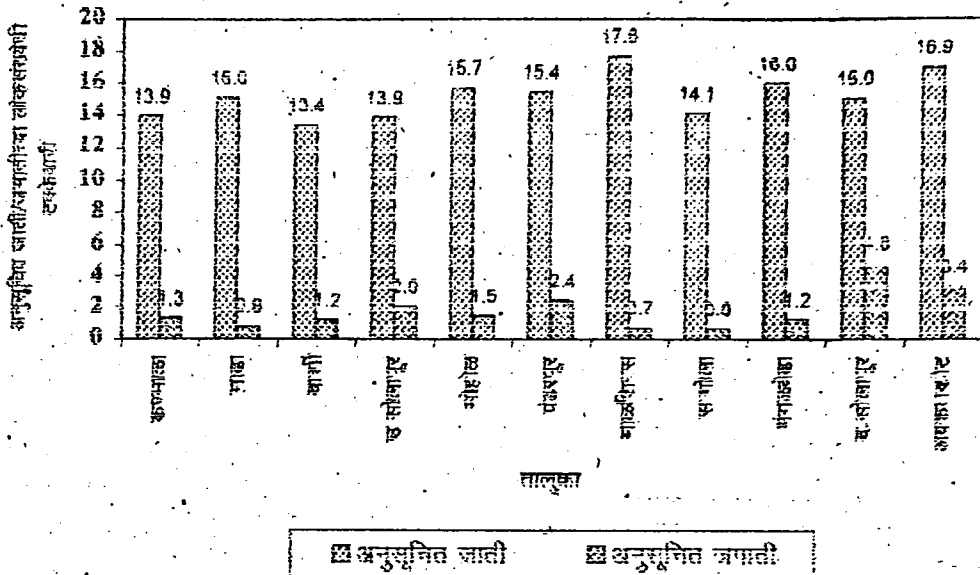
आलेख क्र -2  
जिल्ह्यातील ग्रामीण व नागरी लोकसंख्येचे प्रमाण  
(जनगणनेनुसार)







आलेख क.5  
जिल्हातील अनुसूचित जाती/जमातीच्या लोकसंख्याची सराफेबाबतचे आकडेवारी  
(ज.भा.सं. 2001 नुसार)



## भाग-2 सांख्यिकीय तक्ते

तक्ता क्रमांक - 1.1

निवडक निर्देशक

जिल्हा - सोलापूर			संदर्भ कालावधी- 1960 ते 2007						
अनु.	बाब	परिमाण	संदर्भ वर्ष						
			1960-61	1970-71	1980-81	1990-91	2000-01	2005-06	2006-07
(1)	(2)	(3)	(4)	(5)	(6)	(7)	(8)	(9)	(10)
एक	क्षेत्रफळ व लोकसंख्या :							2001	2001
1	क्षेत्रफळ	चौ.कि.मी.	15057	15021	15017	14895	14895	14895	14895
2	गावे	संख्या	569	953	953	1142	1150	1150	1150
3	शहरे	संख्या	10	10	10	10	10	10	10
4	एकूण लोकसंख्या	हजार	1860	2254	2610	3231	3850	3850	3850
5	शहरी लोकसंख्येचे प्रमाण	टक्के	28%	27%	29%	29%	32%	32%	32%
6	घनता (लोकसंख्या प्रति चौ.कि.मी.)	संख्या	124	150	174	217	258	258	258
7	स्त्रिया प्रतिएक हजार पुरुष	संख्या	935	933	942	934	935	935	935
दोन	साक्षरतेचे प्रमाण							2001	2001
1	पुरुष	टक्के	36.89	46.40	53.59	70.10	81.99	81.99	81.99
2	स्त्रिया	टक्के	12.60	20.49	26.95	41.70	59.84	59.84	59.84
3	एकूण	टक्के	25.15	33.90	40.67	56.40	71.25	71.25	71.25
4	ग्रामीण	टक्के	19.2	28.2	34.9	34.87	68.26	68.26	68.26
5	नागरी	टक्के	40.6	49.1	54.6	54.36	77.51	77.51	77.51
तीन	स्थानिक स्वराज्य संस्था								
1	महानगरपालिका	संख्या	0	1	1	1	1	1	1
2	नगरपरिषदा	संख्या	10	9	9	9	9	9	9
3	कटक मंडळे	संख्या	0	0	0	0	0	0	0
4	पंचायत समित्या	संख्या	11	11	11	11	11	11	11
5	ग्राम पंचायती	संख्या	594	858	910	997	1028	1028	1028
चार	क्षेत्रवार जिल्हा व दरडोई उत्पन्न (चालू किमतीनुसार)								
1	निव्वळ जिल्हा उत्पन्न	कोटी रु	उ.ना	उ.ना	उ.ना	उ.ना	6768	955092	12490
2	निव्वळ दरडोई उत्पन्न	रुपये	उ.ना	उ.ना	उ.ना	उ.ना	17662	23853	30407
3	राज्याच्या उत्पन्नात जिल्हाचा हिस्सा	टक्के	उ.ना	उ.ना	उ.ना	उ.ना	2.97	2.91	3.23
पाच	कृषि व सिंचन							98-99	
1	जंगलव्याप्त क्षेत्र	शेअर हेक्टर	350	331	326	373	319	319	319
2	लागवडीलायक क्षेत्र	---	13310	14003	13266	13142	13187	13770	13349

नक्सा क्रमांक - 1.1

निवडक निर्देशक

जिल्हा - सातारा			संदर्भ कालावधी- 1960 ते 2007						
अनु.	नाम	परिमाण	संदर्भ वर्ष						
			1960-61	1970-71	1980-81	1990-91	2000-01	2005-06	2006-07
(1)	(2)	(3)	(4)	(5)	(6)	(7)	(8)	(9)	(10)
3	पिकांखालील एकूण क्षेत्र	--"	12284	11876	12376	11326	9560	9811	11742
3.1	तृणधान्ये	शंभर हेक्टर	10536	8153	8982	8201	6444	6262	8491
3.2	कडधान्ये	--"	929	1654	1731	1108	1050	1146	949
3.3	तेलविया	--"	1388	1251	966	1945	851	994	930
3.4	ऊस	--"	112	136	208	497	734	815	744
3.5	कापूस	--"	110	135	173	24	54	58	70
4	पिकांखालील निव्वळ क्षेत्र	--"	11919	11154	11050	11450	9184	9449	11260
5	दुसोटा क्षेत्राचे निव्वळ पेरलेल्या क्षेत्राशी प्रमाण	टक्के	3.06	3.07	2.88	9.95	4.09	3.83	4.28
6	सिंचनाखालील स्थूल क्षेत्र	शंभर हेक्टर	1303	1446	1821	2381	2887	2899	2962
7	सिंचनाखालील स्थूल क्षेत्राचे एकूण पिकांखालील स्थूल क्षेत्राशी प्रमाण	टक्के	10.6	12.18	14.71	21.02	30	30	25.22
8	निव्वळ सिंचन क्षेत्र	शंभर हेक्टर	1112	1146	1349	1946	2504	2517	2578
9	कालव्याहारे सिंचित क्षेत्र	--"	238	270	312	471	619	607	657
10	विहिरीद्वारे सिंचित क्षेत्र	--"	856	854	1038	1457	1885	1910	1921
11	इतर साधनांनी सिंचित क्षेत्र	--"	18	22	471	337	383	381	384
सहा	कृषि अवजारे (पशु गणना)		1966	1978	1982	1987	1992	1997	2003
1	लाकडी नांगर	हजार	12.3	14.844	16.128	25.744	30.243	15	23
2	लोखंडी नांगर	हजार	34.471	39.801	43.992	50.687	58.277	37	21
3	बैलगाड्या	हजार	41.01	51.049	54.489	27.866	35.599	35	39
4	ट्रॅक्टर	हजार	0.03	0.429	0.71	1.06	1.997	4	6
5	सिंचनाकरिता तेलावर चालणारे पंप	हजार	12.136	19.681	20.583	10.784	9.018	7	10
6	सिंचनाकरिता विद्युत्पंप	हजार	0.918	23.022	34.157	41.188	40.128	81	79
7	उसाचे चरक	हजार	1.314	1.123	1.223	0.833	1.082	1.781	2.8
7.1	शक्तीवर चालणारे	हजार	0.824	1.064	1.156	0.646	0.766	1.0	2
7.2	बैलाच्या मदतीने	हजार	0.49	0.059	0.067	0.187	0.316	0.8	0.8

तक्ता क्रमांक - 1.1

तिवडक निर्देशक

जिल्हा - सोलापूर			संदर्भ कालावधी- 1960 ते 2007						
अनु.	बाब	परिमाण	संदर्भ वर्ष						
			1960-61	1970-71	1980-81	1990-91	2000-01	2005-06	2006-07
(1)	(2)	(3)	(4)	(5)	(6)	(7)	(8)	(9)	(10)
<b>सात पशुधन (पशुगणना)</b>			1966	1978	1982	1987	1992	1997	2003
1	एकूण पशुधन	हजार	1300	1478	1629	1706	1867	2226	2202
2	दुभत्या गायी	--"--	80	72	85	105	119	154	81
3	दुभत्या म्हशी	--"--	41	55	57	69	90	113	141
4	शेळ्या व मेंढ्या	--"--	566	810	831	875	1007	1226	1099
5	कोंबड्या व तत्सम पक्षी	--"--	473	905	1024	1384	2107	2085	1793
<b>आठ मत्स्य व्यवसाय</b>									
1	एकूण मत्स्य उत्पादन	मे. टन	उ.ना.	उ.ना.	145	1800	1500	1930	1805
2	मच्छीमार सहकारी संस्था	संख्या	उ.ना.	उ.ना.	21	76	110	131	132
3	संस्थातील सभासद	संख्या	उ.ना.	उ.ना.	871	2278	2425	4248	4298
<b>नऊ सहकार क्षेत्र</b>									
1	संस्था								
1.1	कृषि पतसंस्था	संख्या	857	895	851	898	1057	1167	1192
1.2	बिगर कृषि पतसंस्था	संख्या	78	168	509	1255	1112	1478	1575
1.3	उत्पादक संस्था	संख्या	121	829	1526	2498	3626	4856	4605
1.4	पणन संस्था	संख्या	उ.ना.	11	11	26	39	43	44
1.5	सामाजिक सेवा संस्था	संख्या	उ.ना.	उ.ना.	उ.ना.	1360	2305	2504	3018
2	सभासद								
2.1	कृषि पतसंस्था	संख्या	93777	183000	232000	334000	462000	553828	444908
2.2	बिगर कृषि पतसंस्था	संख्या	33368	23000	57000	128000	475000	830123	869872
2.3	उत्पादक संस्था	संख्या	7207	102000	260802	194652	288000	456812	उ.ना.
2.4	पणन संस्था	संख्या	उ.ना.	7186	9579	11246	14288	12714	21134
2.5	सामाजिक सेवा संस्था	संख्या	उ.ना.	उ.ना.	उ.ना.	137855	235000	828703	उ.ना.
3	खेळते भांडवल								
3.1	कृषि पतसंस्था	लाख रुपये	209	260	562	2771	57895	120660	127636
3.2	बिगर कृषि पतसंस्था	लाख रुपये	157	688	467	1868	23766	286014	296655
3.3	उत्पादक संस्था	लाख रुपये	24	2525	7835	23444	227502	263418	उ.ना.
3.4	पणन संस्था	लाख रुपये	उ.ना.	उ.ना.	उ.ना.	284	390	468	739
3.5	सामाजिक सेवा संस्था	लाख रुपये	उ.ना.	उ.ना.	उ.ना.	2678	111163	10622	उ.ना.

तक्ता क्रमांक - 1.1

निवडक निर्देशक

निरता - सोलापूर			संदर्भ कालावधी- 1960 ते 2007						
अनु.	बाब	परिमाण	संदर्भ वर्ष						
			1960-61	1970-71	1980-81	1990-91	2000-01	2005-06	2006-07
(1)	(2)	(3)	(4)	(5)	(6)	(7)	(8)	(9)	(10)
<b>4- दिवलेली कर्जे</b>									
4.1	शेती पतसंस्था	लाख रुपये	150	116	337	1029	48067	47613	47608
4.2	विंगर शेती पतसंस्था	लाख रुपये	157	उ.ना.	उ.ना.	उ.ना.	75810	238897	226190
4.3	उत्पादक संस्था	लाख रुपये	उ.ना.	उ.ना.	उ.ना.	उ.ना.	उ.ना.	उ.ना.	उ.ना.
4.4	पगण संस्था	लाख रुपये	उ.ना.	उ.ना.	उ.ना.	उ.ना.	उ.ना.	उ.ना.	उ.ना.
4.5	सामाजिक सेवा संस्था	लाख रुपये	उ.ना.	उ.ना.	उ.ना.	उ.ना.	उ.ना.	उ.ना.	उ.ना.
<b>घरा विजेचा बापर</b>									
1	घरगुती	घराने कि.ने. लागू	उ.ना.	8075	20315	62340	127689	198500	200190
2	वाणिज्यिक	घराने कि.ने. लागू	उ.ना.	6484	13400	27620	98609	59380	61110
3	औद्योगिक	घराने कि.ने. लागू	उ.ना.	76409	163322	309996	208715	372680	450870
4	कृषि	घराने कि.ने. लागू	उ.ना.	उ.ना.	6649	5610	12300	1161470	886680
5	इतर	घराने कि.ने. लागू	उ.ना.	31021	21008	33352	42933	76430	83950
6	एकूण	घराने कि.ने. लागू	0	121989	224694	458918	490246	1868460	1682800
7	विद्युतीकरण झालेली गावे	संख्या	7	377	870	1101	1142	1160	1160
<b>अकरा वाहतूक व वळणवळण</b>									
1	रस्त्यांची एकूण लांबी	कि.मी.	1122	2901	9483	10592	12542	14114	14201
2	दर 100 चौ.कि.मी. क्षेत्रामागे रस्त्यांची लांबी	कि.मी.	7.45	19.31	63.15	71.11	84.20	94.76	95.34
3	दरलाख लोकसंख्या मागे रस्त्यांची लांबी.	कि.मी.	60.32	128.70	363.33	327.82	325.77	366.60	368.86
4	एकूण मालवाहतूक वाहने	संख्या	उ.ना.	10492	21455	10352	23193	24786	27066
5	एकूण प्रवासी वाहने	संख्या	उ.ना.	20968	41603	52375	189929	268315	257963
6	रेल्वे मार्गांची एकूण लांबी	कि.मी.	451.78	451.48	447.97	424	368.09	375.4	375.4
7	डाक कार्यालये	संख्या	282	426	505	516	532	529	528
8	तार कार्यालये	संख्या	22	38	68	187	187	0	0
9	दूरध्वनी	संख्या	1049	3326	6354	12650	96145	163300	154537
<b>बारा नोंदणीकृत कारखाने व रोजगार</b>									
1	चालू कारखाने	संख्या	332	353	1033	1906	2923	4268	2408
2	कामगारांची दैनिक उपस्थिती	संख्या	41966	26136	28342	29272	31391	27716	29209

तथता क्रमांक - 1.1

निबडक निर्देशक

जिल्हा - सोलापूर			संदर्भ कालावधी- 1960 ते 2007						
अनु.	नाव	परिमाण	संदर्भ वर्ष.						
			1960-61	1970-71	1980-81	1990-91	2000-01	2005-06	2006-07
(1)	(2)	(3)	(4)	(5)	(6)	(7)	(8)	(9)	(10)
तेरा शिक्षण									
1 प्राथमिक									
1.1	संस्था	संख्या	1569	1817	1900	2603	2850	2836	2886
1.2	विद्यार्थी	हजारात	230	324	383	489	508	510	510
1.3	शिक्षक	हजारात	5.78	8.75	10.44	11.79	13.72	14.33	14.33
1.4	प्रति शिक्षक विद्यार्थी	संख्या	40	37	37	41	37	36	36
2 माध्यमिक व उच्च माध्यमिक									
2.1	संस्था	संख्या	96	195	230	531	634	713	713
2.2	विद्यार्थी	हजारात	27	61	109	242	366	365	365
2.3	शिक्षक	हजारात	1.02	2.33	3.82	7.59	9.77	10.11	10.11
2.4	प्रति शिक्षक विद्यार्थी	संख्या	26	26	29	32	36	36	36
3 महाविद्यालये									
3.1	संस्था	संख्या	6	18	20	28	50	46	46
3.2	विद्यार्थी	हजारात	3	13	21	43	27	35	35
3.3	शिक्षक	हजारात	0.14	0.51	0.88	1.36	1.26	0.97	0.97
3.4	प्रति शिक्षक विद्यार्थी	संख्या	21	26	24	32	21	37	37
चौदा सार्वजनिक आरोग्य									
1	दवाखाने	संख्या	34	40	49	22	32	21	21
2	रुग्णालये	संख्या	3	5	10	14	14	16	17
3	प्राथमिक आरोग्य केंद्रे	संख्या	2	15	16	66	68	77	77
4	प्राथमिक आरोग्य उपकेंद्रे	संख्या	उ.ना.	उ.ना.	उ.ना.	उ.ना.	329	428	431
5	खाटा	संख्या	658	782	1626	1888	1845	1669	1755
6	दर लाख लोकसंख्येमागे खाटा	संख्या	35	35	62	58	46	43	46
पंधरा संकीर्ण									
1	बँक शाखा	संख्या	44	96	244	399	440	685	688
2	दूरदर्शन केबल चालक	संख्या	उ.ना.	उ.ना.	उ.ना.	उ.ना.	उ.ना.	365	365
3	दूरदर्शन केबल धारक	संख्या	उ.ना.	उ.ना.	उ.ना.	उ.ना.	उ.ना.	77266	77266
4	गोबर गॅस संयंत्रे	संख्या	उ.ना.	उ.ना.	उ.ना.	उ.ना.	उ.ना.	309	409

आधार :- जिल्हा सांख्यिकी कार्यालय,

टीप:- महाविद्यालये आकडेवारी मा.सहसंचालक, ड.शि., कोल्हापूर विभाग कोल्हापूर, यांचेकडून मिळविलेले आहेत.





तक्ता क्रमांक - 2.1  
लोकसंख्या विषयक निवडक आकडेवारी

जिल्हा - सांतापूर

संदर्भ वर्ष : जनगणना 2011

अ. क्र.	वाव/ तहसिले	ग्रामीण/ नागरी	क्षेत्र चौ.कि.मी.	लोकसंख्या			कुटुंबांची संख्या	लोकसंख्याची घनता	क्षेत्रप्रमाण
				एकूण	पुरुष	स्त्रिया			
(1)	(2)	(3)	(4)	(5)	(6)	(7)	(8)	(9)	
1	करमाळा	एकूण	1609.70	233316	121195	112121	46621	145	925
		ग्रामीण	1578.90	211388	109857	101531	42576	134	924
		नागरी	30.80	21928	11338	10590	4045	712	934
2	भाळ	एकूण	1544.90	292611	152272	140339	58167	189	923
		ग्रामीण	1538.40	269834	140509	129325	53742	175	920
		नागरी	6.50	22777	11763	11014	4445	3504	956
3	बाशी	एकूण	1483.10	340831	176709	164122	68670	230	925
		ग्रामीण	1446.80	236046	122861	113185	48101	163	921
		नागरी	36.30	104785	53848	50937	20569	2887	945
4	उ खोलापूर	एकूण	746.30	960803	490620	470183	178445	1287	958
		ग्रामीण	711.00	88325	45886	42439	17096	124	927
		नागरी	35.30	872478	444734	427744	161349	24716	967
5	मोहोळ	एकूण	1408.40	252526	131493	121033	50187	179	920
		ग्रामीण	1408.40	252526	131493	121033	50187	179	920
		नागरी	0.00	-	-	-	0	-	-
6	पंढरपूर	एकूण	1303.60	402707	210123	192584	76931	309	917
		ग्रामीण	1291.50	311328	162838	148450	59629	241	912
		नागरी	12.10	91379	47285	44094	17302	7552	933
7	माळशिरस	एकूण	1522.20	422600	219762	202838	80481	278	923
		ग्रामीण	1522.20	422600	219762	202838	80481	278	923
		नागरी	0.00	-	-	-	0	-	-
8	सांगोला	एकूण	1550.70	272077	140548	131529	50898	175	920
		ग्रामीण	1481.90	243961	125978	117983	45501	165	937
		नागरी	68.80	28116	14570	13546	5397	409	950

तक्ता क्रमांक - 2.1  
लोकसंख्या विषयक नियडक आकडेवारी

जिल्हा - सोलापूर

संदर्भ वर्ष : जनगणना 2001

अ. क्र.	बाब/ तहसील	सामोण/ नागरी	क्षेत्र चौ.कि.मी.	लोकसंख्या			कुटुंबांची संख्या	लोकसंख्ये ची घनता	स्त्री-पुरुष प्रमाण
				एकूण	पुरुष	स्त्रिया			
(1)	(2)	(3)	(4)	(5)	(6)	(7)	(8)	(9)	(10)
9	नगळचेडा	एकूण	1140.90	171261	89338	81923	32442	150	917
		ग्रामीण	988.60	149555	78086	71469	28373	151	915
		नागरी	152.30	21706	11252	10454	4069	143	929
10	ड. सोलापूर	एकूण	1195.30	210774	109025	101749	39186	176	933
		ग्रामीण	1195.30	210774	109025	101749	39186	176	933
		नागरी	0.00	-	-	-	0	0	-
11	अचकलकोट	एकूण	1390.30	290037	148538	141499	53044	209	953
		ग्रामीण	1383.60	227922	117095	110827	41687	165	946
		नागरी	6.70	62115	31443	30672	11357	9271	975
	एकूण जिल्हा	एकूण	14895.40	3849543	1989623	1859920	735092	258	935
		ग्रामीण	14546.60	2624259	1363390	1260869	506559	180	925
		नागरी	348.80	1225284	626233	599051	228533	3513	957

तक्ता क्रमांक - 2.1  
लोकसंख्या विषयक निवडक आकडेवारी

जिल्हा - सोलापूर

संदर्भ वर्ष : जनगणना 2001

अ. क्र.	वाव/ तहसील	ग्रामीण/ नागरी	गावांची संख्या	शहरांची संख्या	साक्षरता (%)			मागासवर्गीय लोकसंख्या (%)		प्रक्षेपित लोकसंख्या (1 मार्च 2005)
					एकूण	पुरुष	स्त्रिया	अनुसूचित जाती	अनुसूचित जमाती	
(1)	(2)	(3)	(11)	(12)	(13)	(14)	(15)	(16)	(17)	(18)
1	करगाळा	एकूण	118	1	63.66%	79.41%	57.13%	13.95%	1.28%	250879
		ग्रामीण	118	-	67.22%	78.27%	55.36%	13.72%	1.27%	227460
		नागरी	-	1	82.34%	90.30%	73.90%	16.11%	1.40%	23425
2	माढा	एकूण	116	1	70.14%	80.40%	59.11%	15.05%	0.83%	313860
		ग्रामीण	116	-	68.95%	79.41%	57.69%	14.23%	0.82%	289695
		नागरी	-	1	83.81%	92.06%	75.24%	24.76%	1.02%	24180
3	बाशी	एकूण	137	1	74.09%	84.50%	63.04%	13.39%	1.15%	364259
		ग्रामीण	137	-	70.76%	82.15%	58.57%	12.92%	1.22%	251784
		नागरी	-	1	81.49%	89.80%	72.84%	14.47%	0.99%	112493
4	ड सोलापूर	एकूण	40	1	76.09%	86.04%	65.78%	13.86%	2.05%	1035349
		ग्रामीण	40	-	69.38%	80.10%	57.87%	17.82%	1.85%	87696
		नागरी	-	1	76.76%	86.64%	66.55%	13.46%	2.07%	953173
5	मोहोळ	एकूण	101	-	69.54%	80.00%	58.23%	15.69%	1.48%	272552
		ग्रामीण	101	-	69.54%	80.00%	58.23%	15.69%	1.48%	272552
		नागरी	-	-	-	-	-	-	-	-
6	पंढरपूर	एकूण	100	1	69.78%	80.32%	58.36%	15.45%	2.39%	435487
		ग्रामीण	100	-	66.36%	77.72%	53.98%	16.53%	1.61%	337772
		नागरी	-	1	80.99%	88.93%	72.53%	11.77%	5.04%	97795
7	माळशिरस	एकूण	117	-	71.67%	81.95%	60.63%	17.64%	0.70%	454688
		ग्रामीण	117	-	71.67%	81.95%	60.63%	17.64%	0.70%	454688
		नागरी	-	-	-	-	-	-	-	-
3	सांगोला	एकूण	102	1	65.28%	78.47%	53.41%	14.05%	0.65%	292134
		ग्रामीण	102	-	64.87%	77.49%	51.53%	14.06%	0.66%	261576
		नागरी	-	1	78.52%	86.86%	69.66%	13.97%	0.54%	30588

तक्ता क्रमांक - 2.1  
लोकसंख्या विषयक निवडक आकडेवारी

जिल्हा - सोलापूर

संदर्भ वर्ष : जनगणना 2001

अ. क्र.	बाब/ तहसील	ग्रामीण/ नागरी	गावांची संख्या	शहरांची संख्या	साक्षरता (%)			मागासवर्गीय लोकसंख्या (%)		प्रक्षेपित लोकसंख्या (1 मार्च 2005)
					एकूण	पुरुष	स्त्रिया	अनुसूचित जाती	अनुसूचित जमाती	
(1)	(2)	(3)	(4)	(5)	(6)	(7)	(8)	(9)	(10)	(11)
9	मंगळवेढा	एकूण	81	1	66.67%	78.64%	53.68%	15.98%	1.21%	183391
		ग्रामीण	81	-	65.07%	77.43%	51.62%	16.57%	1.23%	160245
		नागरी	-	1	77.46%	86.97%	67.41%	11.88%	1.01%	23148
10	द. सोलापूर	एकूण	91	-	67.37%	79.69%	54.21%	15.02%	4.79%	225226
		ग्रामीण	91	-	67.37%	79.69%	54.21%	15.02%	4.79%	225226
		नागरी	-	-	-	-	-	-	-	-
11	अक्कलकोट	एकूण	135	3	67.74%	80.23%	54.71%	16.94%	3.36%	309288
		ग्रामीण	135	-	66.67%	79.11%	53.58%	18.37%	3.67%	243288
		नागरी	-	3	71.63%	84.32%	58.70%	11.70%	2.20%	66008
एकूण जिल्हा	एकूण	एकूण	1138	10	71.25%	81.99%	59.84%	15.02%	1.79%	4142792
		ग्रामीण	1138	-	68.26%	79.57%	56.12%	15.69%	1.64%	2811982
		नागरी	-	10	77.51%	87.15%	67.52%	13.57%	2.12%	1330810
आधार - भारताची जनगणना 2001.										

तक्ता क्रमांक - 2.2  
लोकसंख्या आणि वृद्धीदर

जिल्हा-सोलापूर

संदर्भ वर्ष : 1951 -2011

जनगणना वर्ष	ग्रामीण/नागरी	लोकसंख्या			दशवार्षिक वृद्धीदर	वार्षिक चक्रवाढ वृद्धीदर
		एकूण	पुरुष	स्त्रिया		
(1)	(2)	(3)	(4)	(5)	(6)	(7)
1951	एकूण	1490446	766188	724258	-	-
	ग्रामीण	1020228	522849	497379	-	-
	नागरी	470218	243339	226879	-	-
1961	एकूण	1860102	960818	899284	24.80	2.22
	ग्रामीण	1340228	689161	651067	31.37	2.73
	नागरी	519874	271657	248217	10.56	1.00
1971	एकूण	2254369	1166281	1088088	21.20	2.07
	ग्रामीण	1637817	844227	793590	22.20	2.37
	नागरी	616552	322054	294498	18.60	1.35
1981	एकूण	2588139	1332914	1255225	14.81	1.84
	ग्रामीण	1820673	935492	885181	11.16	1.93
	नागरी	767466	397422	370044	24.48	1.63
1991	एकूण	3231057	1670516	1560541	24.84	1.93
	ग्रामीण	2301574	1192575	1108999	26.41	2.03
	नागरी	929483	477941	451542	21.11	1.70
2001	एकूण	3856543	1990623	1865920	19.36	1.90
	ग्रामीण	2630259	1364390	1265869	14.28	1.89
	नागरी	1226284	626233	600051	31.93	1.92
2011 प्रक्षेपित	एकूण	4623824	2381493	2242331	19.90	1.89
	ग्रामीण	3005886	1560958	1444928	14.28	1.80
	नागरी	1617938	820535	797403	31.94	2.06
आधार - भारताची जनगणना-2001.						

तक्ता क्रमांक - 2.3

शहरांची वर्गवारी आणि त्यांची लोकसंख्या

जिल्हा : सोलापूर			संदर्भ वर्ष : 2001			
अ. क्र.	शहराचे नाव	शहराचे वर्गीकरण	लोकसंख्या			लोकसंख्या वाढीचा दशवार्षिक पृथ्वीतर
			एकूण	पुरुष	स्त्रिया	
(1)	(2)	(3)	(4)	(5)	(6)	(7)
1	सोलापूर	ब वर्ग म.न.पा.	872478	444734	427744	40.53
2	करमाळा	क वर्ग न.पा.	21928	11338	10590	12.32
3	कुर्डूवाडी	क वर्ग न.पा.	22777	11763	11014	5.48
4	बा शी	ब वर्ग न.पा.	104785	53848	50937	17.99
5	पंढरपूर	ब वर्ग न.पा.	91379	47285	44094	14.36
6	सांगोला	क वर्ग न.पा.	28116	14570	13546	34.81
7	मंगळवेढा	क वर्ग न.पा.	21706	11252	10454	10.42
8	अक्कलकोट	क वर्ग न.पा.	38213	19392	18821	8.45
9	मैदगी	क वर्ग न.पा.	12148	6029	6119	-2.68
10	दुानी	क वर्ग न.पा.	11754	6022	5732	11.14
एकूण नागरी			1225284	626233	599051	31.82

आधार - भारताची जनगणना.

तक्ता क्रमांक - 2.4				
मुख्य व सीमांतिक काम करणा-यांचे उद्योग गटनिहाय वर्गीकरण				
जिल्हा - सोलापूर			संदर्भ वर्ष : 2001	
अ. क्र.	काम करणा-यांचे क्षेत्र	एकूण	ग्रामीण	नागरी
1	2	3	4	5
<b>मुख्य काम करणारे</b>				
1	शेतकरी	525775	516858	8917
2	शेतमजूर	377394	362829	14565
3	वस्तुनिर्माण प्रक्रिया, सेवा व दुरुस्त्या इ. घरगुती उद्योगात काम करणारे	69419	18524	50895
4	इतर काम करणारे	513379	205023	308356
5	एकूण मुख्य काम करणारे	1485967	1103234	382733
<b>सीमांतिक काम करणारे</b>				
6	शेतकरी	69664	68442	1222
7	शेतमजूर	123583	119159	4424
8	वस्तुनिर्माण प्रक्रिया, सेवा व दुरुस्त्या इ. घरगुती उद्योगात काम करणारे	14692	8640	6052
9	इतर काम करणारे	49135	28708	20427
10	एकूण सीमांतिक काम करणारे	257074	224949	32125
<b>काम करणा-यांचे वर्गीकरण</b>				
11	एकूण काम करणारे	1743041	1328183	414858
12	काम करणा-यांची एकूण लोकसंख्येशी टक्केवारी	45.28	66.76	22.31
13	एकूण काम न करणारे	2106502	661440	1445062
14	काम न करणा-यांची एकूण लोकसंख्येशी टक्केवारी	54.72	33.24	77.69
15	जिल्ह्याची एकूण लोकसंख्या	3849543	1989623	1859920

आधार - भारताची जनगणना

तक्ता क्रमांक - 2.5

धर्म व वयोगटानुसार लोकसंख्या (संख्या शंभरात)

जिल्हा - सोलापूर

संदर्भ वर्ष : 2001

अ.क्र.	बाब	एकूण	ग्रामीण	नागरी
(1)	(2)	(3)	(4)	(5)
<b>धर्मानुसार</b>				
1	बौद्ध	385	137	248
2	ख्रिश्चन	96	13	83
3	हिंदू	33869	24356	9513
4	जैन	279	121	158
5	मुस्लिम	3776	1569	2207
6	शीख	28	15	13
7	इतर	63	32	31
	सर्व धर्म (एकूण)	38496	26243	12253
<b>वयोगटानुसार (वर्षे)</b>				
1	0 - 6	5696	4028	1668
2	7 - 14	7317	5009	2308
2	15 - 19	3687	2384	1303
3	20 - 24	3192	2071	1121
4	25 - 29	2943	1946	997
5	30 - 34	2747	1851	896
6	35 - 39	2692	1813	879
7	40 - 49	3994	2685	1309
8	50 - 59	2500	1719	781
9	60 वर्षावरील	3682	2709	973
10	वय अनिर्देशित	46	28	18
	सर्व वयोगट (एकूण)	38496	26243	12253

आधार - भारताची जनगणना



तथता क्रमांक - 2.6

पारिप्रेय रेषेखालील ग्रामीण कुटुंबे

जिल्हा :- सोलापूर

संवर्ष - 2002-07

अ. क्र.	तालुका	ग्रामीण कुटुंबांची एकूण संख्या	वारिप्रेय रेषेखालील ग्रामीण कुटुंबे												वारिप्रेय रेषेखालील एकूण कुटुंबांची संख्या	वारिप्रेय रेषेखालील कुटुंबांची टक्के वारी	
			अनुसूचित जाती			अनुसूचित जमाती			इतर			एकूण					
			शेळकारी	शेतमजूर	इतर	शेळकारी	शेतमजूर	इतर	शेळकारी	शेतमजूर	इतर	शेळकारी	शेतमजूर	इतर			
(1)	(2)	(3)	(4)	(5)	(6)	(7)	(8)	(9)	(10)	(11)	(12)	(13)	(14)	(15)	(16)	(17)	
1	करमाळा	50762	उ.ना.	उ.ना.	उ.ना.	उ.ना.	उ.ना.	उ.ना.	उ.ना.	उ.ना.	उ.ना.	उ.ना.	उ.ना.	उ.ना.	उ.ना.	13658	26.91%
2	माढा	52288	उ.ना.	उ.ना.	उ.ना.	उ.ना.	उ.ना.	उ.ना.	उ.ना.	उ.ना.	उ.ना.	उ.ना.	उ.ना.	उ.ना.	उ.ना.	13134	25.12%
3	बाशी	55322	उ.ना.	उ.ना.	उ.ना.	उ.ना.	उ.ना.	उ.ना.	उ.ना.	उ.ना.	उ.ना.	उ.ना.	उ.ना.	उ.ना.	उ.ना.	17590	31.80%
4	उ सोलापूर	16620	उ.ना.	उ.ना.	उ.ना.	उ.ना.	उ.ना.	उ.ना.	उ.ना.	उ.ना.	उ.ना.	उ.ना.	उ.ना.	उ.ना.	उ.ना.	5493	33.05%
5	मोहोळ	52021	उ.ना.	उ.ना.	उ.ना.	उ.ना.	उ.ना.	उ.ना.	उ.ना.	उ.ना.	उ.ना.	उ.ना.	उ.ना.	उ.ना.	उ.ना.	14272	27.44%
6	मंढवपूर	57004	उ.ना.	उ.ना.	उ.ना.	उ.ना.	उ.ना.	उ.ना.	उ.ना.	उ.ना.	उ.ना.	उ.ना.	उ.ना.	उ.ना.	उ.ना.	15985	28.04%
7	माळशिरस	90281	उ.ना.	उ.ना.	उ.ना.	उ.ना.	उ.ना.	उ.ना.	उ.ना.	उ.ना.	उ.ना.	उ.ना.	उ.ना.	उ.ना.	उ.ना.	29093	32.22%
8	सांगोला	63163	उ.ना.	उ.ना.	उ.ना.	उ.ना.	उ.ना.	उ.ना.	उ.ना.	उ.ना.	उ.ना.	उ.ना.	उ.ना.	उ.ना.	उ.ना.	17624	27.90%
9	मंगळवेढा	36965	उ.ना.	उ.ना.	उ.ना.	उ.ना.	उ.ना.	उ.ना.	उ.ना.	उ.ना.	उ.ना.	उ.ना.	उ.ना.	उ.ना.	उ.ना.	9191	24.86%
10	द.सोलापूर	44176	उ.ना.	उ.ना.	उ.ना.	उ.ना.	उ.ना.	उ.ना.	उ.ना.	उ.ना.	उ.ना.	उ.ना.	उ.ना.	उ.ना.	उ.ना.	14590	33.03%
11	अक्कलकोट	53773	उ.ना.	उ.ना.	उ.ना.	उ.ना.	उ.ना.	उ.ना.	उ.ना.	उ.ना.	उ.ना.	उ.ना.	उ.ना.	उ.ना.	उ.ना.	17127	31.85%
	एकूण	572375	0	0	0	0	0	0	0	0	0	0	0	0	0	167757	29.31%

आधार:- प्रकल्प अधिकारी, जिल्हा ग्रामीण विकास यंत्रणा, सोलापूर.

तक्ता क्रमांक - 3.1

क्षेत्रवार जिल्हा उत्पन्न व दरडोई जिल्हा उत्पन्न - चालू किमतीनुसार

जिल्हा - सोलापूर

संदर्भ वर्ष : 2004-05 व 2005-06

अ. क्र.	क्षेत्र	(लाख रु.)			
		वर्ष 2004-05 *		वर्ष 2005-06 @	
		स्थूल जिल्हा उत्पन्न	निष्कळ जिल्हा उत्पन्न	स्थूल जिल्हा उत्पन्न	निष्कळ जिल्हा उत्पन्न
(1)	(2)	(3)	(4)	(5)	(6)
1.1	कृषी	16206261	15248337	347634	331035
1.2	वन संवर्धन	1491581	1471672	10218	10009
1.3	मासेमारी	74171	63388	929	825
1.4	खाण व दगड खाणकाम	14343	11931	43	37
<b>प्राथमिक क्षेत्र एकूण</b>		<b>17786356</b>	<b>16795328</b>	<b>358824</b>	<b>341906</b>
2.1	नोंदणीकृत उद्योग	6415144	4871456	65852	51599
2.2	अनोंदणीकृत उद्योग	10505235	8255261	101907	73632
2.3	बांधकाम	5563296	5363876	87203	85153
2.4	वीज, गॅस व पाणीपुरवठा	1408603	869210	10419	6451
<b>द्वितीय क्षेत्र एकूण</b>		<b>23892278</b>	<b>19359803</b>	<b>265381</b>	<b>216835</b>
3.1	रेल्वे	1208962	984952	9824	7353
3.2	परिवहन, सातवणूक	4140798	3281449	51985	41497
3.3	दळणवळण	2838144	2279732	28576	23113
3.4	व्यापार व उपाहारगृहे	19565847	19056922	259828	252892
3.5	बँका व विमा उद्योग	11136730	10547020	130129	124575
3.6	व्यवसाय सेवा	8564729	7339550	115100	104685
3.7	सार्वजनिक प्रशासन	4714965	4175535	48060	41594
3.8	इतर सेवा	12180129	11688947	103012	94529
<b>तृतीय क्षेत्र एकूण</b>		<b>64350304</b>	<b>59354107</b>	<b>746514</b>	<b>690238</b>
<b>एकूण जिल्हा उत्पन्न</b>		<b>106028938</b>	<b>95509238</b>	<b>1370719</b>	<b>1248979</b>
दरडोई जिल्हा उत्पन्न(रु)		26481	23853	33371	30407
<b>एकूण राज्य उत्पन्न</b>		<b>3718776349</b>	<b>3284514570</b>	<b>43241313</b>	<b>38624067</b>
दरडोई राज्य उत्पन्न (रु)		36423	32170	41514	37081
एकूण जिल्हा उत्पन्नाची राज्य उत्पन्नाशी टक्केवारी		2.85	2.91	3.17	3.23

टिप : 1) \* अस्थायी @ प्रारंभिक 2) आकडे पूर्णांकित दिल्याने बेरजा जुळतीलच असे नाही.

आधार - अर्थ व सांख्यिकी संचालनालय, मुंबई

तक्ता क्रमांक - 3.2

क्षेत्रवार जिल्हा उत्पन्न व दरडोई जिल्हा उत्पन्न - स्थिर किंमतीनुसार (1993-94)

जिल्हा - सोलापूर

संदर्भ वर्ष : 2004-05 व 2005-06

(लाख रु.)

अ. क्र.	क्षेत्र	वर्ष 2004-05 *		वर्ष 2005-06 @	
		स्थूल जिल्हा उत्पन्न	निव्वळ जिल्हा उत्पन्न	स्थूल जिल्हा उत्पन्न	निव्वळ जिल्हा उत्पन्न
(1)	(2)	(3)	(4)	(5)	(6)
1	कृषी	8274093	7845576	254163	242497
1	वन संवर्धन	533675	525526	5261	5123
1	मासेमारी	32965	28113	578	504
1	खाण व दगड खाणकाम	7030	5802	28	24
<b>प्राथमिक क्षेत्र एकूण</b>		<b>8847763</b>	<b>8405017</b>	<b>260030</b>	<b>248148</b>
2	नोंदणीकृत उद्योग	3528588	2538528	50503	38988
2	अनोंदणीकृत उद्योग	6458112	5252539	81365	59858
2	बांधकाम	2885303	2746819	58642	56995
2	वीज, गॅस व पाणीपुरवठा	850449	545342	10891	7199
<b>द्वितीय क्षेत्र एकूण</b>		<b>13722452</b>	<b>11083228</b>	<b>201401</b>	<b>163040</b>
3	रेल्वे	850329	725042	8224	6585
3	परिवहन, साठवणूक	2000736	1512596	40160	32125
3	दळणवळण	4550930	4168178	34492	29705
3	ज्यापार व उपाहारगृहे	10186275	9870117	200039	194654
4	बँका व विमा उद्योग	5910330	5524832	106714	102418
4	व्यवसाय सेवा	3333603	2720702	84015	76123
4	सार्वजनिक प्रशासन	2373273	2091797	37441	32080
4	इतर सेवा	5982142	5693829	81758	74996
<b>तृतीय क्षेत्र एकूण</b>		<b>35187618</b>	<b>32307093</b>	<b>592843</b>	<b>548686</b>
<b>एकूण जिल्हा उत्पन्न</b>		<b>57757833</b>	<b>51795338</b>	<b>1054274</b>	<b>959874</b>
दरडोई जिल्हा उत्पन्न(रु)		14425	12936	25667	23368
<b>एकूण राज्य उत्पन्न</b>		<b>2082532214</b>	<b>1823887020</b>	<b>33942498</b>	<b>30295239</b>
दरडोई राज्य उत्पन्न (रु)		20397	17864	32587	29085
एकूण जिल्हा उत्पन्नाची एकूण राज्य उत्पन्नाशी टक्केवारी		2.77	2.84	3.11	3.17
टिप : 1) * अस्थायी @ प्रारंभिक 2) आकडे पूर्णांकात दिल्याने बेरजा जुळतीलच असं नाही.					
आधार - अर्थ व सांख्यिकी संचालनालय, मुंबई					

तक्ता क्रमांक - 4.1

निवडक कृषि मालाच्या सरासरी घाऊक किंमती.

जिल्हा - सोलापूर

सदभ वर्ष : 2006-07

अ. क्र.	कृषि मालाचे नांव	कृषि मालाचा वाण.	मासिक सरासरी घाऊक किंमती ( प्रति क्विंटल मूल्य रुपये )							
			एप्रिल	मे	जून	जुलै	ऑगस्ट	सप्टेंबर	ऑक्टोबर	नोव्हेंबर
(1)	(2)	(3)	(4)	(5)	(6)	(7)	(8)	(9)	(10)	(11)
1	गहू	संकरित	1102	1222	1190	1201	1252	1338	1427	1466
2	बाजरी	संकरित	583	591	640	625	645	662	636	704
3	हरभरा	संकरित	1936	2152	2122	2147	2544	3010	3056	2100
4	तूर	गावरान	1881	1885	1775	1713	1782	2018	1868	1612
5	उडीद	संकरित	3200	2800	3678	उ.ना.	3218	3802	3779	3210
6	गूळ	संकरित	1454	1451	1471	1516	1515	1487	1538	1414
7	ज्वारी	संकरित	उ.ना.	उ.ना.	उ.ना.	525	550	उ.ना.	466	516
8	मूग	चिनई	2748	3421	3557	2707	2857	3033	2916	2887
9	भुलमूग	एचबी	उ.ना.	1789	1746	1666	1752	1758	1961	1944
10	कांदे	संकरित	117	120	215	243	271	244	261	300
11	खुरसणी	गावरान	उ.ना.	उ.ना.	उ.ना.	उ.ना.	उ.ना.	उ.ना.	उ.ना.	उ.ना.
12	कापूस	लक्ष्मी 510	उ.ना.	उ.ना.	उ.ना.	उ.ना.	2100	2100	उ.ना.	उ.ना.

तक्ता क्रमांक - 4.1

निवडक कृषि मालाच्या सरासरी घाऊक किंमती.

जिल्हा - सोलापूर

संदर्भ वर्ष : 2007-08

अ. क्र.	कृषि मालाचे नांव	कृषि मालाचा वाण	मासिक सरासरी घाऊक किंमती ( प्रति क्विंटल मूल्य रुपये )					
			डिसेंबर	जानेवारी	फेब्रुवारी	मार्च	वर्षाची सरासरी	मागील वर्षाची सरासरी
(1)	(2)	(3)	(12)	(13)	(14)	(15)	(16)	(17)
1	गहू	संकरित	1474	1470	1365	1193	1308	1047
2	बाजरी	संकरित	803	673	673	738	664	576
3	हरभरा	संकरित	2561	2202	2020	2043	2324	1633
4	तूर	गावरान	1794	2001	2026	1987	1862	1733
5	उडीद	संकरित	2616	2783	2482	उ.ना	3157	1878
6	गूळ	संकरित	1216	996	853	841	1313	1491
7	ज्वारी	संकरित	535	उ.ना	560	उ.ना	525	451
8	मूग	चिर्नई	2843	2245	3140	3656	3001	2063
9	भुईमूग	एचबी	1927	2213	2338	2000	उ.ना	उ.ना
10	कांदे	संकरित	397	501	554	506	311	उ.ना
11	खुरसणी	गावरान	उ.ना	उ.ना	उ.ना	उ.ना	उ.ना	उ.ना
12	कापूस	लक्ष्मी 510	उ.ना	उ.ना	उ.ना	उ.ना	2100	1858

आधार- कृषि उत्पन्न बाजार समित्या, जिल्हा सोलापूर .

टिप:- कृषी मालाच्या ठराविक वाणाच्या किंमती उपलब्ध नाहीत.

तक्ता क्रमांक - 4.2

जिल्हा:- सोलापूर जिल्हा मुख्यालयातील महत्वाच्या वस्तूंच्या मासिक सरासरी किरकोळ किंमती

(रुपये)

अ. क्र.	वस्तूचे नाव व प्रत	परिमाण	जानेवारी 2006	फेब्रुवारी 2006	मार्च 2006	एप्रिल 2006	मे 2006
(1)	(2)	(3)	(4)	(5)	(6)	(7)	(8)
1	तांदूळ	किलो	18.00	18.00	18.00	18.00	18.00
2	गहू	किलो	12.00	12.00	12.00	14.50	15.00
3	गव्हाचे पीठ	किलो	13.13	13.13	13.13	15.50	16.00
4	ज्वारी (संकरित)	किलो	7.00	7.00	7.00	7.00	7.00
5	ज्वारी (देशी)	किलो	12.00	12.00	12.00	10.00	10.00
6	बाजरी	किलो	8.00	8.00	8.00	8.00	8.00
7	काबुली चणा (अखडा)	किलो	44.00	44.00	44.00	44.00	45.00
8	हंभरा डाळ	किलो	30.00	30.00	30.00	31.50	33.00
9	तूरडाळ	किलो	30.50	30.50	30.50	32.00	32.00
10	मूगडाळ	किलो	42.00	42.00	42.00	57.00	54.50
11	उडीदडाळ	किलो	46.00	46.00	46.00	56.00	57.00
12	मसूरडाळ	किलो	28.00	28.00	28.00	30.00	30.00
13	मटकी	किलो	29.50	29.50	29.50	30.00	30.00
14	पांढरा वाटाणा	किलो	22.00	22.00	22.00	18.00	18.00
15	सावुदाणा	किलो	30.00	30.00	30.00	31.00	32.00
16	शेंगदाणे	किलो	34.00	34.00	34.00	34.00	34.00
17	रवा	किलो	14.50	14.50	14.50	15.00	15.50
18	मैदा	किलो	13.00	13.00	13.00	15.00	15.50
19	पोहे	किलो	14.75	14.75	14.75	15.75	16.00
20	साखर	किलो	19.25	19.25	19.25	20.00	21.00
21	गूळ पिवळा	किलो	18.00	18.00	18.00	18.75	19.00
22	गोडतेल भुईमुगाचे (सुटे)	किलो	48.00	48.00	48.00	51.50	52.00
23	कास्पती तूप (सुटे)	किलो	50.00	50.00	50.00	52.00	52.00
24	खोबरेल तेल (सुटे)	100 ग्रॅम	8.40	8.40	8.40	8.40	8.40
25	म्हशीचे दूध (सुटे)	लाटर	16.00	16.00	16.00	17.00	17.00

तक्ता क्रमांक - 4.2

जिल्हा:- सोलापूर जिल्हा मुख्यालयातील महत्वाच्या वस्तूंच्या मासिक सरासरी किरकोळ किंमती

(रुपये)

अ. क्र.	वस्तूचे नाव व प्रत	परिमाण	जून 2006	जुलै 2006	ऑगस्ट 2006	सप्टेंबर 2006
(1)	(2)	(3)	(4)	(10)	(11)	(12)
1	तांदूळ	किलो	18.00	18.00	18.00	18.00
2	गहू	किलो	15.80	14.75	15.25	16.00
3	गव्हाचे पीठ	किलो	16.80	15.75	16.25	17.00
4	ज्वारी (संकरित)	किलो	7.00	7.00	7.00	7.00
5	ज्वारी (देशी)	किलो	10.00	10.00	10.00	10.00
6	बाजरी	किलो	8.00	8.00	8.00	8.00
7	कावुली चणा (अखडा)	किलो	48.00	48.00	48.00	48.00
8	हरभरा डाळ	किलो	35.60	36.00	36.50	39.50
9	तूरडाळ	किलो	32.00	32.00	32.50	34.00
10	मूगडाळ	किलो	54.40	51.00	50.00	52.00
11	उडीदडाळ	किलो	58.00	57.00	57.00	60.00
12	मसूरडाळ	किलो	30.00	29.00	28.00	28.00
13	मटकी	किलो	30.00	30.00	30.00	30.00
14	पांढरा वाटाणा	किलो	18.00	18.00	18.00	18.00
15	सान्बुदाणा	किलो	32.00	32.00	32.00	34.00
16	शेंगदाणे	किलो	34.00	35.50	36.50	38.00
17	रवा	किलो	16.00	16.00	16.50	18.00
18	मैदा	किलो	16.00	16.00	16.50	18.00
19	घाहे	किलो	16.00	16.00	16.25	17.00
20	साखर	किलो	20.20	20.00	20.00	19.00
21	गूळ पिचळा	किलो	19.60	20.00	20.00	20.00
22	गोडतेल भुईमुगाचे (सुटे)	किलो	52.00	54.50	56.00	56.00
23	बास्पती तूप (सुटे)	किलो	53.60	56.00	56.50	58.00
24	खोबरेल तेल (सुटे)	100 ग्रॅम	8.40	8.40	8.40	8.40
25	म्हशीचे दूध (सुटे)	लीटर	17.00	17.00	17.00	17.00

तक्ता क्रमांक - 4.2

जिल्हा:- सोलापूर जिल्हा मुख्यालयातील महत्वाच्या वस्तूंच्या मासिक सरासरी किरकोळ किंमती

(रुपये)

अ. क्र.	वस्तूचे नाव व प्रत	परिमाण	ऑक्टोबर 2006	नोव्हेंबर 2005	डिसेंबर 2006	वर्षाची सरासरी	मागील वर्षाची
(1)	(2)	(3)	(13)	(14)	(15)	(16)	(17)
1	तांदूळ	किलो	18.00	18.00	22.00	18.33	20.38
2	गहू	किलो	16.50	16.50	17.00	14.78	11.86
3	गव्हाचे पीठ	किलो	17.50	17.50	18.00	15.81	12.96
4	ज्वारी (संकरित)	किलो	7.00	7.00	7.00	7.00	7.00
5	ज्वारी (देशी)	किलो	10.50	11.50	12.00	10.83	11.63
6	बाजरी	किलो	8.75	9.25	10.00	8.33	7.98
7	कानडुली चणा (अखडा)	किलो	50.00	51.50	52.00	47.21	40.00
8	हरभरा डाळ	किलो	46.00	45.00	40.00	36.09	24.94
9	तूरडाळ	किलो	34.00	34.00	32.00	32.17	31.76
10	मूगडाळ	किलो	56.00	54.50	52.00	50.62	33.08
11	उडीदडाळ	किलो	63.00	64.00	58.00	55.67	30.33
12	मसूरडाळ	किलो	28.00	28.00	28.00	28.58	28.63
13	मटकी	किलो	30.00	30.00	30.00	29.88	25.02
14	पांढरा बाटाणा	किलो	18.00	19.50	20.00	19.29	20.00
15	सानुदाणा	किलो	31.50	30.00	28.00	31.04	24.25
16	शेंगदाणे	किलो	37.00	37.50	38.00	35.54	35.78
17	रवा	किलो	18.00	18.00	18.00	16.21	12.70
18	मैदा	किलो	18.00	18.00	18.00	15.83	12.91
19	पोहे	किलो	17.00	17.00	17.00	16.02	14.69
20	साखर	किलो	19.00	18.25	17.00	19.35	19.29
21	गूळ पिठळा	किलो	21.50	19.50	16.00	19.03	18.98
22	गोंडतेल भुईमुगाचे (सुटे)	किलो	59.50	59.50	62.00	53.92	54.25
23	वनस्पती तूप (सुटे)	किलो	60.00	60.00	60.00	54.84	54.34
24	खोबरेल तेल (सुटे)	100 ग्रॅम	8.40	8.40	8.80	8.43	8.65
25	म्हशीचे दूध (सुटे)	लीटर	17.25	18.00	18.00	16.94	16.37



तक्ता क्रमांक - 4.2

जिल्हा:- सोलापूर जिल्हा मुख्यालयातील महत्वाच्या वस्तूच्या मासिक सरासरी किरकोळ किंमती

(रुपये)

अ. क्र.	वस्तूचे नाव व प्रत	परिमाण	जानेवारी 2006	फेब्रुवारी 2006	मार्च 2006	एप्रिल 2006	मे 2006
(१)	(२)	(३)	(४)	(५)	(६)	(७)	(८)
26	म्हशीचे शुध्द तूप	किलो	180.00	180.00	180.00	200.00	200.00
27	बोफडाये मांस	किलो	130.00	130.00	130.00	135.00	140.00
28	कॉबडी (ब्रॉयलर) न सोललेली	किलो	54.00	54.00	54.00	27.50	36.25
29	ताजे गासे (स्थानिक)	किलो	50.00	50.00	50.00	52.50	50.00
30	अंडी कॉबडीची (सुधारित)	डझन	17.00	17.00	17.00	12.75	12.00
31	आयोडीनयुक्त माठ	किलो	9.00	9.00	9.00	9.00	9.00
32	हळद पावडर (सुटी)	100 ग्रॅम	5.00	5.00	5.00	5.00	5.00
33	गरम मसाला पावडर (स्थानिक)	100 ग्रॅम	36.00	36.00	36.00	24.00	24.00
34	बटाटे	किलो	13.25	13.25	13.25	10.00	10.00
35	कांदे	किलो	5.50	5.50	5.50	3.25	3.00
36	लसूण	100 ग्रॅम	3.10	3.10	3.10	2.75	3.50
37	केळी (जळगाव)	डझन	10.00	10.00	10.00	10.00	12.00
38	सफरचंद	किलो	40.00	40.00	40.00	65.00	70.00
39	चहापत्ती	किलो	142.00	142.00	142.00	142.00	142.00
40	रोकेल (खु.चा.)	लीटर	0.00	0.00	0.00	0.00	0.00
41	रोकेल (स्व.धा.दु.)	लीटर	0.00	0.00	0.00	0.00	0.00
42	पेट्रोल	लीटर	51.67	51.67	51.67	52.03	52.21
43	काडेपेटी	1 नग	0.50	0.50	0.50	0.50	0.50
44	धुण्याचा साबण	250ग्रॅम	8.00	8.00	8.00	8.00	8.00
45	प्रसाधन साबण	1 बडी	13.00	13.00	13.00	13.00	13.00
46	ब्रेड (स्थानिक)	400 ग्रॅम	11.00	11.00	11.00	11.00	11.00
47	गॅस सिलिंडर (स्वयंपाकाचा)	प्रत्येकी	308.17	308.17	308.17	308.17	308.17
48	टाल्कम पावडर (पॉन्डस/तत्सम)	100 ग्रॅम	29.00	29.00	29.00	29.00	29.00
49	दुग्ध पॅस्ट (कोरगेट साधी/ तत्सम)	100 ग्रॅम	26.00	26.00	26.00	26.00	26.00
50	सोने (स्टॅण्डर्ड)	10 ग्रॅम	उ.ना.	उ.ना.	उ.ना.	उ.ना.	उ.ना.
51	चांदी	10 ग्रॅम	उ.ना.	उ.ना.	उ.ना.	उ.ना.	उ.ना.

तक्ता क्रमांक - 4.2

जिल्हा:- सोलापूर जिल्हा मुख्यालयातील महत्वाच्या वस्तूंच्या मासिक सरासरी किरकोळ किंमती

(रुपये)

अ. क्र.	वस्तूचे नाव व प्रत	परिमाण	जून 2006	जुलै 2006	ऑगस्ट 2006	सप्टेंबर 2006
(1)	(2)	(3)	(4)	(5)	(6)	(7)
26	म्हशांच शुध्द तूप	किला	200.00	200.00	200.00	200.00
27	बोकडाचे मांस	किलो	140.00	140.00	140.00	140.00
28	कोंबडी (ब्रायलर) न सोललेली	किलो	47.00	53.00	54.00	54.00
29	ताजे गासो (स्थानिक)	किलो	50.00	50.00	50.00	50.00
30	अंडी कोंबडीची (सुधारित)	डझन	12.80	14.00	14.00	14.00
31	आयोडीनयुक्त मीठ	किलो	9.00	9.00	9.00	9.00
32	हळद पावडर (सुटी)	100 ग्रॅम	5.00	5.00	5.00	5.00
33	गरम मसाला पावडर (स्थानिक)	100 ग्रॅम	24.00	24.00	24.00	24.00
34	बटाटे	किलो	10.00	10.00	11.00	10.00
35	कादि	किलो	4.40	5.25	5.50	5.00
36	लसूण	100 ग्रॅम	4.20	5.00	5.75	7.00
37	केळी (जळगाव)	डझन	12.80	12.50	12.00	12.00
38	सफरचंद	किलो	78.00	100.00	75.00	50.00
39	चहापत्ती	किलो	142.00	142.00	142.00	142.00
40	रॉकेल (खु.वा.)	लीटर	0.00	0.00	0.00	0.00
41	रॉकेल (स्व.धा.दु.)	लीटर	0.00	0.00	0.00	0.00
42	पेट्रोल	लीटर	55.59	55.97	55.97	55.97
43	फाडेपेटी	1 नग	0.50	0.50	0.50	0.50
44	धुण्याचा सावण	250ग्रॅम	8.00	8.00	8.00	8.00
45	प्रसाधन सावण	1 बडी	13.00	13.00	13.00	13.00
46	ब्रेड (स्थानिक)	400 ग्रॅम	11.00	11.00	11.00	11.00
47	गॅस सिलिंडर (स्वयंपाकाचा)	प्रत्येका	308.17	308.17	308.17	308.17
48	टाल्कम पावडर (पांढरा/तत्सम)	100 ग्रॅम	29.00	29.00	29.00	29.00
49	टुय पेस्ट (फोलगोट साधी/ तत्सम)	100 ग्रॅम	26.00	26.00	26.00	26.00
50	सोने (स्टॅण्डर्ड)	10 ग्रॅम	उ.ना.	उ.ना.	उ.ना.	उ.ना.
51	घांदी	10 ग्रॅम	उ.ना.	उ.ना.	उ.ना.	उ.ना.

तक्ता क्रमांक - 4.2

जिल्हा:- सोलापूर जिल्हा मुख्यालयातील महत्वाच्या वस्तूंच्या मासिक सरासरी किरकोळ किंमती

(रुपये)

अ. क्र.	वस्तूचे नाव व प्रत	परिमाण	ऑक्टोबर 2006	नोव्हेंबर 2006	डिसेंबर 2006	वर्षाची सरासरी	मागील वर्षाची
(1)	(2)	(3)	(4)	(5)	(6)	(7)	(8)
26	म्हशीचे शुध्द तूप	किलो	200.00	200.00	200.00	195.00	188.00
27	बोकडाचे मांस	किलो	142.50	150.00	150.00	138.96	130.00
28	कॉबडी (ब्रॉयलर) न सोललेली	किलो	54.00	54.00	54.00	49.65	54.00
29	ताजे मासे (स्थानिक)	किलो	60.00	60.00	60.00	52.71	52.54
30	अंडी कॉबडीची (सुधारित)	डझन	18.00	18.00	18.00	15.38	18.00
31	आयोडीनयुक्त मीठ	किलो	9.00	9.00	9.00	9.00	7.82
32	हळद पावडर (सुटी)	100 ग्रॅम	5.00	5.00	5.00	5.00	5.00
33	गन्म मसाला पावडर (स्थानिक)	100 ग्रॅम	24.00	24.00	24.00	27.00	36.00
34	बटाटे	किलो	12.50	14.00	10.00	11.44	8.95
35	कांदे	किलो	6.00	6.75	10.00	5.47	6.13
36	लसूण	100 ग्रॅम	6.00	6.00	8.00	4.79	2.38
37	केळी (जळगाव)	डझन	12.00	12.00	12.00	11.44	9.60
38	सफरचंद	किलो	50.00	50.00	50.00	59.00	52.25
39	चहापत्ती	किलो	142.00	142.00	142.00	142.00	142.75
40	रॉकेल (खु.वा.)	लीटर	0.00	0.00	0.00	0.00	0.00
41	रॉकेल (स्व.धा.दु.)	लीटर	0.00	0.00	0.00	0.00	0.00
42	पेट्रोल	लीटर	55.97	55.97	53.68	54.03	46.97
43	काडेपेटी	1 नग	0.50	0.50	0.50	0.50	0.50
44	धुण्याचा सावण	250ग्रॅम	8.00	8.00	8.00	8.00	8.00
45	प्रसाधन सावण	1 बडी	13.00	13.00	14.00	13.08	13.00
46	ब्रेड (स्थानिक)	400 ग्रॅम	11.00	11.00	11.00	11.00	10.00
47	गॅस सिलिंडर (स्वयंपाकाचा)	प्रत्येकी	308.17	308.17	307.44	308.11	306.47
48	गन्म पावडर (पॉन्डस/गन्म)	100 ग्रॅम	29.00	29.00	29.00	29.00	28.00
49	डुप चॅट (फोफगेट साठी) (गन्म)	100 ग्रॅम	26.00	26.00	27.00	26.08	25
50	सोन (स्टॅण्डर्ड)	10 ग्रॅम	उ.ना.	उ.ना.	उ.ना.	उ.ना.	उ.ना.
51	चांदी	10 ग्रॅम	उ.ना.	उ.ना.	उ.ना.	उ.ना.	उ.ना.

आधार - अर्थ व सांख्यिकी संचालनालय, मुंबई

तक्ता क्रमांक - 4.3

औद्योगिक कामगारकरिता माहक किमतीचे निदेशांक ( पायाभूत वर्ष : 2001=100 )

जिल्हा : सोलापूर							संदर्भ - 2006-07	
अ. क्र.	महिना/ वर्ष	अन्नगट	पान, सुपारी तंबाखू इ.	इंधन व दियाळती	घरजांघणी	फगनड, बिछाने व पादत्राणे	संपीर्ण	सर्वसाधारण निर्देशांक
1	2	3	4	5	6	7	8	9
1	एप्रिल-06	114	119	128	135	114	117	118
2	मे-06	119	120	144	135	116	120	122
3	जून-06	121	118	145	135	116	121	124
4	जुलै-06	121	113	143	138	116	123	124
5	ऑगस्ट-06	123	120	145	138	116	123	126
6	सप्टेंबर-06	123	121	134	138	116	123	125
7	ऑक्टोबर-06	126	121	130	138	116	123	126
8	नोव्हेंबर-06	130	120	139	138	116	125	129
9	डिसेंबर-06	130	120	137	138	116	125	129
10	जानेवारी-07	135	120	147	139	119	126	133
11	फेब्रुवारी-07	135	120	151	139	119	126	133
12	मार्च-07	131	120	136	139	119	126	130
वार्षिक सरासरी		126	119	140	138	117	123	127

आधार:- श्रम केंद्र, भारत सरकार, सिमला.

तक्ता क्रमांक - 4.4  
किंमतीचे महत्वाचे निर्देशांक

जिल्हा :- सोलापूर

संदर्भ - 2006-07

अ. क्र.	महिना / वर्ष	अखिल भारतीय घाऊक किंमत निर्देशांक (पायाभूत वर्ष 1993-94) (a)	ग्राहक किंमत निर्देशांक							
			औद्योगिक कामगारांसाठी (पायाभूत वर्ष 2001) b		महाराष्ट्र (पायाभूत वर्ष 2003)		शेतमजुरांसाठी (पायाभूत वर्ष 1986-87)		राहरी अर्थमिक कर्मचा-यांसाठी (पायाभूत वर्ष 1984-85)	
			मुंबई *	अखिल भारत*	ग्रामीण	नागरी	महाराष्ट्र	अखिल भारत	सालापूर	अखिल भारत
(1)	(2)	(3)	(4)	(5)	(6)	(7)	(8)	(9)	(10)	(11)
1	एप्रिल -06	199.0	123	120	108.13	108.52	370	360	431	465
2	मे-06	201.3	124	121	110.42	110.31	378	365	439	471
3	जून-06	203.1	126	123	110.86	112.07	382	370	442	477
4	जुलै-06	204.0	127	124	111.51	112.79	385	372	442	481
5	ऑगस्ट-06	205.3	129	124	113.09	113.73	390	375	446	484
6	सप्टेंबर-06	207.8	129	125	114.08	114.10	395	380	449	488
7	ऑक्टोबर-06	208.7	131	127	115.72	114.97	400	386	453	493
8	नोव्हेंबर-06	209.1	130	127	116.71	115.10	401	390	454	494
9	डिसेंबर-06	208.4	130	127	117.63	115.34	403	390	453	493
10	जानेवारी-07	208.8	131	127	119.26	116.23	406	391	459	496
11	फेब्रुवारी-07	208.9	131	128	119.05	116.23	407	392	464	497
12	मार्च-07	209.8	130	127	118.26	115.82	405	392	464	498

आधार:-a) केंद्रीय सांख्यिकीय संघटना, (CSO) WPI नवी दिल्ली. \*1) आर्थिक सल्लागार, उद्योग मंत्रालय,

भारत सरकार, नवी दिल्ली. 2) श्रम केंद्र, भारत सरकार, सिमला 3) कामगार आयुक्त यांचे कार्यालय,

मुंबई. 4) अर्थ व सांख्यिकी संचालनालय, मुंबई

तक्ता क्रमांक - 5.1  
गोळा केलेला जमीन महसूल

जिल्हा- सोलापूर						संदर्भ वर्ष-2006-07			
(रुपये हजार)									
अ. क्र.	तालुका	जमीन महसुलाची एकूण चालू मागणी	जमीन महसुलाची थकबाकी	एकूण मागणी	सूट	निर्लिखित वसुलीची रक्कम	वसुली पात्र रक्कम {5-(6+7)}	प्रत्यक्ष वसुली	खातेदारांची संख्या
(1)	(2)	(3)	(4)	(5)	(6)	(7)	(8)	(9)	(10)
1	करमाळा	433.18	0	433.18	0	0	433.18	2158.95	71500
2	माढा	1340.72	0	1340.72	0	0	1340.72	2388.52	79066
3	बार्शी	2174.23	0	2174.23	0	0	2174.23	2276.70	93768
4	ठ सोलापूर	620.26	0	620.26	0	0	620.26	4515.95	37239
5	मोहोळ	654.54	0	654.54	0	0	654.54	1724.77	119470
6	पंढरपूर	391.67	0	391.67	0	0	391.67	2027.87	92753
7	माळशिरस	609.94	0	609.94	0	0	609.94	1368.16	95688
8	सांगोला	457.78	0	457.78	0	0	457.78	457.78	87310
9	मंगळवेढा	1012.79	0	1012.79	0	0	994.61	1012.79	57083
10	द.सोलापूर	1350.13	0	1350.13	0	0	1350.13	2046.94	45594
11	अक्कलकोट	1909.30	0	1909.30	0	0	1909.30	2408.92	54667
जिल्हा एकूण		10954.54	0	10954.54	0	0	10936.36	22387.35	834138
टिप:- संकीर्ण जागीमध्ये जास्त प्रमाणात वसुली झालेले मागणीपेक्षा जास्त वसुली झालेले आहे									
आधार -जिल्हाधिकारी कार्यालय, (महसूल शाखा) सोलापूर									

तक्ता क्रमांक - 5.2

स्थानिक स्वराज्य संस्थांचे ठपत्र व खर्च

जिल्हा :- सोलापूर

संदर्भ वर्ष-2006-07

(रूपये लाखात)

अ. क्र.	बाब	ग्राम-पंचायत	जिल्हा परिषद	महानगर पालिका	नगर परिषदा	कटक मंडळ
(1)	(2)	(3)	(4)	(5)	(6)	(7)
	स्थानिक स्वराज्य संस्थांची संख्या	1028	1	1	9	0
अ)	जमा					
1	सुरुवातीची शिल्लक	806	2664	2809	3095	-
2	चालू वर्षातील जमा					
	2.1 शासकीय अनुदाने व चर्गणी	1652	31220	1473	3736	-
	2.2 सब प्रकारचे कर	1977	746	13417	1091	-
	2.3 इतर जमा	767	31423	2975	2380	-
	2.4 एकूण (बाब 2.1 ते 2.3)	4396	63389	17865	7207	-
	एकूण प्राप्त (सुरुवातीची शिल्लक मिळून)	5202	66053	20674	10302	-
ब)	खर्च					
3	चालू वर्षातील खर्च					
	3.1 सामान्य प्रशासन	414	2972	1774	825	-
	3.2 शिक्षण	145	15878	675	105	-
	3.3 सार्वजनिक आरोग्य	1037	2950	6528	987	-
	3.4 इतर	2478	40916	9864	5167	-
	एकूण (3.1 ते 3.4)	4074	62716	18841	7084	-
4	अखेरची शिल्लक	1128	3337	1833	3218	-
		5202	66053	20674	10302	-

आधार :- 1) जिल्हा परिषद, 2) ग्रामपंचायत विभाग, जिल्हा परिषद, सोलापूर

3) महानगरपालिका/ कटक मंडळ/ नगरपरिषदा, जिल्हा -सोलापूर

तक्ता क्रमांक - 5.3					
बँक कार्यालये, बर्गीकृत बँकांची संख्या, ठेवी व बजरे					
जिल्हा: - सोलापूर			संदर्भ वर्ष-2006-07		
अ. क्र.	तालुका	बँकांची कार्यालये असलेली गावे व शहरे	बर्गीकृत बँका (संख्या)	बर्गीकृत बँकांची शाखा कार्यालये	बँकांच्या ठेवी (लाख रुपये)
(1)	(2)	(3)	(4)	(5)	(6)
1	करमाळा	33	6	14	7233
2	माढा	49	7	18	11784
3	बार्शी	50	8	20	14763
4	उ.सोलापूर	60	22	55	101569
5	मोहोळ	36	5	10	5021
6	पंढरपूर	49	9	21	19144
7	माळशिरस	64	9	24	16663
8	सांगोला	44	7	14	9455
9	मंगळवेढा	26	5	10	4111
10	द.सोलापूर	29	5	13	9433
11	अक्कलकोट	33	6	16	11613
जिल्हा एकूण		473	89	215	210789
आधार :- जिल्हा अग्रणी बँक, (बँक ऑफ इंडिया.)					



तक्ता क्रमांक - 5.4  
अल्पबचत कार्यक्रमाची प्रगती

जिल्हा - सोलापूर

संदर्भ वर्ष- 2006-07

(रुपये लाखात)

अ.क्र.	योजनेचे नाव	2006-07 अखेर अल्पबचत खातेदारांची संख्या	2005-06 मधील अल्पबचत खात्यांतील गुंतवणूक		सन 2006-07 मधील अल्पबचत खात्यांतील गुंतवणूक	
			ढोबळ	निव्वळ	ढोबळ	निव्वळ
(1)	(2)	(3)	(4)	(5)	(6)	(7)
1	टपाल बचत खाते	60560	6383.97	166.74	7960.21	401.86
2	पुनरावर्ती ठेवी	250670	7039.88	2388.30	7610.25	3407.05
3	समयबध्द ठेवी	8560	1573.51	454.71	1237.70	-112.44
4	सार्वजनिक भविष्य निर्वाह निधी					
	4.1 स्टेट बँक	5320	उ.ना.	952.55	4421.86	3131.81
	4.2 बँक ऑफ महाराष्ट्र	739	509	509	615.3	501.18
	4.3 टपाल खाते	565	उ.ना.	उ.ना.	1143.6	886.01
	4.4 इतर बँका	190	6331.57	4115.76	355.45	104.33
5	राष्ट्रीय बचत प्रमाणपत्रे	उ.ना.	1799.98	417.10	1677.16	-23.33
6	इंदिरा विकास पत्रे	उ.ना.	उ.ना.	-294.48	उ.ना.	-13.12
7	किसान विकास पत्रे	उ.ना.	3136.54	1272.89	2899.98	1345.93
8	मासिक प्राप्ती योजना	3213	10053.22	8156.06	5325.76	2428.50
9	राष्ट्रीय बचत योजना-87	उ.ना.	उ.ना.	-47.94	उ.ना.	-101.09
10	राष्ट्रीय बचत योजना-92	उ.ना.	उ.ना.	-5.86	उ.ना.	-3.05
11	चरिष्ठ नागरीक बचत योजना	उ.ना.	उ.ना.	उ.ना.	1537.72	1429.90
12	इतर सर्व योजना	उ.ना.	उ.ना.	-1.84	उ.ना.	-2.69
जिल्हा एकूण		329817	36827.67	18082.99	34784.99	13380.85

आधार :- सहायक संचालक (अल्पबचत), जिल्हाधिकारी कार्यालय

तक्ता क्रमांक - 5.5

आयुर्विमा विभाग आकडेवारी

जिल्हा : सोलापूर

संदर्भ वर्ष-2006-07

अ. क्र.	नाव	परिमाण	तपशील
(1)	(2)	(3)	(4)
1	आयुर्विमा महामंडळाच्या जिल्ह्यातील शाखा	सख्या	5
2	चालू विमा पॉलिसीज (मार्च 2007 अखेर)	सख्या	811378
3	मार्च अखेर व्यपगत विमा पॉलिसीज	सख्या	279216
4	नवीन व्यवसाय (2006-07)		
	4.1 उतरविलेली विमापत्रे	सख्या	101039
	4.2 विमा रक्कम	(रु लाख)	90718.56
	4.3 विम्याचा प्रथम हप्ता रक्कम	(रु लाख)	5122.14
5	जिल्ह्यातील विमा प्रतिनिधींची संख्या		
	5.1 एकूण विमा प्रतिनिधी	सख्या	2997
	5.2 एकूण पैकी ग्रामीण विमा प्रतिनिधी	सख्या	1305
	5.3 एकूण पैकी महिला विमा प्रतिनिधी	सख्या	576
	5.4 एकूण महिला प्रतिनिधींपैकी ग्रामीण महिला प्रतिनिधी	सख्या	156

आधार :- भारतीय जीवन विमा निगम, सोलापूर

तक्ता क्रमांक - 6.1

जमिनीचा वापर

जिल्हा - सोलापूर

संदर्भ वर्ष : 2000-2001

अ. क्र.	तालुका	एकूण भौगोलिक क्षेत्र	जंगल व्याप्त क्षेत्र	शेतीला उपलब्ध नसलेले क्षेत्र			पडीत जमिनीव्यतिरिक्त लागवड न झालेली एकूण जमीन
				बिगर शेती वापराखालील जमीन	पडीत/ लागवडी लायक नसलेली जमीन	एकूण (5+6)	
(1)	(2)	(3)	(4)	(5)	(6)	(7)	(8)
1	करमाळा	159580	5948	538	10574	11112	738
2	माढा	152600	2584	2184	2284	4468	1380
3	बार्शी	152250	2204	1453	5426	6879	940
4	ठ सोलापूर	68303	2133	1956	1945	3901	1129
5	माहोळ	131689	1591	747	15418	16165	0
6	पढरपूर	129437	7556	1279	6048	7327	3142
7	माळशिरस	160801	344	688	5040	5728	19783
8	सांगोला	159431	680	2380	12368	14748	3906
9	मंगळवेढा	114159	7080	1569	2223	3792	2378
10	द. सोलापूर	119463	1827	2513	2065	4578	194
11	अक्कलकोट	140130	0	199	0	199	0
जिल्हा एकूण		1487843	31947	15506	63391	78897	33595

तक्ता क्रमांक - 6.1

जमिनीचा बापर

जिल्हा - सोलापूर

संदर्भ वर्ष : 2000-2001

अ. क्र.	तालुका	पडीत जमीन			निव्वळ क्षेत्र	एकपेक्षा अधिक (दुसोटा क्षेत्र)	लागवडी खालील एकूण क्षेत्र (12+13)	लागवडी- लायक क्षेत्र
		घालू पड	इतर पड	एकूण पड (9+10)				
(1)	(2)	(9)	(10)	(11)	(12)	(13)	(14)	(15)
1	करमाळा	2475	12458	14933	119849	3289	123138	135520
2	माढा	1896	10549	12445	125804	6489	132293	139629
3	बाशी	3568	14981	18549	118224	4898	123122	137713
4	उ सोलापूर	723	10003	10726	49987	5970	55957	61842
5	माहोळ	1160	11770	12930	100828	3741	104569	113758
6	पढरपूर	1839	14745	16584	94828	2358	97186	114554
7	माळशिरस	2528	19429	21957	112240	4319	116559	153985
8	सांगोला	3093	6053	9146	116866	4635	121501	129918
9	मंगळवेढा	4356	14142	18498	80806	4718	85524	101682
10	द. सोलापूर	2487	16018	18505	92378	3259	95637	111077
11	अक्कलकोट	2453	18563	21016	114201	4534	118735	135217
	जिल्हा एकूण	26578	148711	175289	1126011	48210	1174221	1334895
आधार- कृषि आयुक्तालय, पुणे								

तक्ता क्रमांक - 6.2  
निरनिराळ्या पिकाखालील क्षेत्र

जिल्हा - सोलापूर

संदर्भ वर्ष : 2000-2001  
(क्षेत्र हेक्टर)

अ. क्र.	तालुका	तांदूळ	गहू	खरीप ज्वारी	रब्बी ज्वारी	एकूण ज्वारी	वाजरी	मका
(1)	(2)	(3)	(4)	(5)	(6)	(7)	(8)	(9)
1	करमाळा	0	4602	263	76100	76363	7339	2825
2	माढा	160	3802	142	92162	92304	1540	520
3	बाशा	388	3715	170	83830	84000	427	1816
4	ड सोलापूर	76	3869	135	31753	31888	226	322
5	मोहोळ	22	3733	121	62618	62739	1688	5637
6	पंढरपूर	4	9781	272	52394	52666	1946	6237
7	माळशिरस	21	10310	188	65156	65344	21375	557
8	सांगोला	3	3587	240	55026	55266	14628	6247
9	मंगळवेढा	25	1310	314	70775	71089	1990	1730
10	द. सोलापूर	496	3406	242	53435	53677	628	3033
11	अवकलकोट	390	2776	60	68411	68471	1510	220
	जिल्हा एकूण	1585	50891	2147	711660	713807	53297	29144

अ. क्र.	तालुका	वरी	नाचणी	राळा	सावा	भादली	इतर तृण धान्ये	एकूण तृण धान्ये
(1)	(2)	(10)	(11)	(12)	(13)	(14)	(15)	(16)
1	करमाळा	0	0	0	0	0	0	91129
2	भाढा	0	8	0	0	0	80	93414
3	वाशी	0	0	0	0	0	106	90452
4	ड सोलापूर	0	0	0	0	0	0	36381
5	मोहोळ	0	2	0	0	0	26	73847
6	पंढरपूर	0	0	0	0	0	35	70669
7	माळशिरस	0	0	0	0	0	40	97647
8	सांगोला	0	0	0	0	0	35	79766
9	मंगळवेढा	0	0	0	0	0	26	76170
10	द. सोलापूर	0	38	0	0	0	0	61278
11	अक्कलकोट	0	0	0	0	0	22	73389
जिल्हा एकूण		0	48	0	0	0	370	849142

तक्ता क्रमांक - 6.2

निरनिराळ्या पिकाखालील क्षेत्र

जिल्हा - सोलापूर

संदर्भ वर्ष : 2000-2001

(क्षेत्र हेक्टर)

अ. क्र.	तालुका	हरभरा	तूर	मूग	उडीद	कुळीथ	भटकी	वाल
(1)	(2)	(17)	(18)	(19)	(20)	(21)	(22)	(23)
1	करमाळा	2439	1782	183	0	914	1224	0
2	माढा	2100	8540	350	10	670	2480	0
3	बाशी	7461	5278	768	305	50	609	0
4	उ सोलापूर	1270	2055	46	20	206	677	0
5	मोहोळ	2704	2972	1279	280	1807	2630	0
6	पंढरपूर	1891	375	52	0	349	411	0
7	माळशिरस	3070	657	87	54	339	1064	0
8	सांगोला	5323	175	213	55	913	312	0
9	मंगळवेढा	725	165	29	0	525	1399	0
10	द. सोलापूर	3133	1128	218	709	909	835	0
11	अक्कलकोट	1527	9280	1896	3174	160	510	0
जिल्हा एकूण		31643	32407	5121	4607	6842	12151	0

तक्ता क्रमांक - 6.2

निरनिराळ्या पिकाखालील क्षेत्र

जिल्हा - सोलापूर

संदर्भ वर्ष : 2000-2001

(क्षेत्र हेक्टर)

अ. क्र.	तालुका	वाटाणा	इतर कडधान्ये	एकूण कडधान्ये	एकूण अन्नधान्ये	ऊस	मिरची	इतर मसाल्याचे पदार्थ
(1)	(2)	(24)	(25)	(26)	(27)	(28)	(29)	(30)
1	करमाळा	20	210	6772	97901	4814	308	394
2	माढा	45	502	14697	113111	3260	295	104
3	बाशी	60	538	15069	105521	805	255	368
4	उ सोलापूर	0	0	4274	40655	5252	228	96
5	मोहोळ	0	50	11722	85569	5828	243	36
6	पंढरपूर	12	205	3295	73964	13505	313	131
7	माळशिरस	20	233	5524	103171	3661	204	97
8	सांगोला	0	123	7114	86880	23749	72	110
9	मंगळवेढा	0	80	2923	79093	395	403	30
10	द. सोलापूर	0	0	6932	68210	6239	499	124
11	अक्कलकोट	0	25	16572	89961	6899	496	41
जिल्हा एकूण		157	1966	94894	944036	74407	3316	1531



तक्ता क्रमांक - 6.2

निरनिराळ्या पिकाखालील क्षेत्र

जिल्हा - सोलापूर

संदर्भ वर्ष : 2000-2001

(क्षेत्र हेक्टर)

अ. क्र.	तालुका	एकूण मसाल्याचे पदार्थ	आंबा	काजू	इतर फळे	भाजीपाला	कांदे	टोमॅटो
(1)	(2)	(3)	(32)	(33)	(34)	(35)	(36)	(37)
1	करमाळा	702	20	0	473	560	480	0
2	माढा	399	137	0	1018	548	2920	69
3	बाशी	623	140	0	769	618	718	23
4	उ सोलापूर	324	20	0	745	340	454	125
5	मोहोळ	279	62	0	2106	408	845	226
6	पंढरपूर	444	131	0	3507	280	516	70
7	माळशिरस	301	160	0	994	574	566	0
8	सांगोला	182	118	0	3122	138	80	12
9	मंगळवेढा	433	28	0	733	174	335	35
10	द. सोलापूर	623	187	0	771	641	824	313
11	अक्कलकोट	537	95	0	224	229	190	131
जिल्हा एकूण		4847	1098	0	14462	4510	7928	1004

तक्ता क्रमांक - 6.2

निरनिराळ्या पिकाखालील क्षेत्र

जिल्हा - सोलापूर

संदर्भ वर्ष : 2000-2001

(क्षेत्र हेक्टर)

अ. क्र.	तालुका	एकूण भाजीपाला	संकीर्ण खाद्य पिके	एकूण खाद्य पिके	कापूस	अंबाडी	इतर तंतु पिके
(1)	(2)	(38)	(39)	(40)	(41)	(42)	(43)
1	करमाळा	1040	0	104950	86	0	0
2	साढा	3537	0	121462	620	70	15
3	बाशी	1359	0	109217	387	425	17
4	उ सोलापूर	919	0	47915	30	55	13
5	मोहोळ	1479	0	95323	1740	0	8
6	पंढरपूर	865	0	92417	284	50	0
7	माळशिरस	1140	0	109427	164	75	42
8	सांगोला	230	0	114281	904	125	12
9	मंगळवेढा	544	0	81226	320	0	0
10	द. सोलापूर	1778	0	77808	816	283	0
11	अक्कलकोट	550	0	98266	1645	45	0
	जिल्हा एकूण	13442	0	1052292	6996	1128	107

तक्ता क्रमांक - 6.2  
निरनिराळ्या पिकाखालील क्षेत्र

जिल्हा - सोलापूर

संदर्भ वर्ष : 2000-2001

(क्षेत्र हेक्टर)

अ. क्र.	तालुका	एकूण तंतू पिके	भुईभूग	तीळ	नारळ	सूर्यफूल	जवस
(1)	(2)	(44)	(45)	(46)	(47)	(48)	(49)
1	करमाळा	86	1534	14	0	3467	40
2	माढा	705	1932	20	0	4787	26
3	बाशा	829	2208	588	0	6662	110
4	उ सोलापूर	98	2870	15	0	3571	28
5	मोहोळ	1748	1834	20	0	3327	3
6	पंढरपूर	334	1453	0	0	1877	0
7	माळशिरस	281	1550	0	2	3928	0
8	सांगोला	1041	1717	0	5	1428	0
9	मंगळवेढा	320	1489	0	0	749	10
10	द. सोलापूर	1099	2832	146	0	8540	204
11	अक्कलकोट	1690	2555	86	0	10637	670
	जिल्हा एकूण	8231	21974	889	7	48973	1091

तपसता क्रमांक - 0.2

निरनिराळ्या कि. तालुक्यातील क्षेत्र

जिल्हा - सोलापूर

संदर्भ वर्ष : 2000-2001

(क्षेत्र हेक्टर)

अ. क्र.	तालुका	कारळे	इतर गळीत धान्ये	एकूण गळीत धान्ये	इतर औषधी व मादक पदार्थ	आयुर्वेदिक व मादक पदार्थांची पिके	एकूण औषधी व मादक पदार्थ
(1)	(2)	(50)	(51)	(52)	(53)	(54)	(55)
1	करमाळा	0	11414	16469	3	0	3
2	माढा	0	826	7591	8	0	8
3	बाशी	0	1497	11065	12	0	12
4	ड सोलापूर	19	158	6661	0	0	0
5	मोहांळ	0	162	5346	0	0	0
6	पंढरपूर	0	67	3397	9	0	9
7	माळशिरस	0	120	5600	14	0	14
8	सांगोला	0	702	3852	6	0	6
9	मंगळवेढा	0	145	2393	2	0	2
10	द. सोलापूर	0	2234	13956	0	0	0
11	अवकलकोट	239	2480	16667	5	0	5
जिल्हा एकूण		258	19805	92997	59	0	59

तक्ता क्रमांक - 6.2

निरनिराळ्या पिकाखालील क्षेत्र

जिल्हा - सोलापूर

संदर्भ वर्ष : 2000-2001

(क्षेत्र हेक्टर)

अ. क्र.	तालुका	एकूण घारा पिके	संकीर्ण अखाद्य पिके	एकूण अखाद्य पिके	लागवडी खालील एकूण क्षेत्र	दुसोटा क्षेत्र	लागवडी खालील निव्वळ क्षेत्र
(1)	(2)	(56)	(57)	(58)	(59)	(60)	(61)
1	करमाळा	1615	15	18188	123138	3289	119849
2	माढा	2466	61	10831	132293	6489	125804
3	बाशी	1974	25	13905	123122	4898	118224
4	उ सोलापूर	1242	41	8042	55957	5970	49987
5	मोहोळ	2128	24	9246	104569	3741	100828
6	पंढरपूर	1021	8	4769	97186	2358	94828
7	माळशिरस	1126	111	7132	116559	4319	112240
8	सांगोला	2308	13	7220	121501	4635	116866
9	मंगळवेढा	1574	9	4298	85524	4718	80806
10	द.सोलापूर	2662	112	17829	95637	3259	92378
11	झककलकोट	2097	10	20469	118735	4534	114201
जिल्हा एकूण		20213	429	121929	1174221	48210	1126011

आधार- कृषी आयुक्तालय, पुणे

तक्ता न्रमांक - 6.3

मुख्य पिकांचे दर हेक्टरी अंदाजित उत्पादन

जिल्हा - सोलापूर				सदभ वर्ष : 2006-07			
1] प्रति हेक्टरी उत्पादन - किलो मध्ये				2] एकूण उत्पादन -- "00" मे. टन मध्ये			
अ. क्र.	पिकाचे नाव	प्रति हेक्टरी उत्पादन	एकूण उत्पादन	अ. क्र.	पिकाचे नाव	प्रति हेक्टर उत्पादन	एकूण उत्पादन
(1)	(2)	(3)	(4)	(1)	(2)	(3)	(4)
1	तांदूळ	250	1	17	जवस	283	1
2	गहू	1238	859	18	बुरग	829	98
3	ज्वारी	480	3414	19	मोहरी	0	0
4	बाजरी	280	77	20	तीळ ख.	333	1
5	बाली	0	0	21	कारळे	166	1
6	मका	1481	472	22	ऊस	85	122237
7	नाचणी	0	0	23	नारळ	0	0
8	इतर धान्ये	500	11	24	कापूस	278	15
9	एकूण धान्ये	574	4835	25	ताग	0	0
10	हरभरा	605	285	26	मेस्टा[अंबाडी]	200	4
11	तूर	513	145	27	तंबाखू	0	0
12	उडीद	299	33	28	औषधी पदार्थ	0	0
13	मूग	442	18	29	सुठ [आले]	984	10
14	मसूर	0	0	30	मिरची [लाल]	476	10
15	इतर कडधान्ये	275	34	31	हळद	1301	470
16	एकूण कडधान्ये	502	515	32	बटाटे	0	0

टीप - 1)ऊसाचे उत्पादन ड्रेस्ड केनच्या स्वरुपात आहे.

2)बाब 26 मेस्टा: 1 गासडी =180 कि.ग्रॅ.

3)कापसाचे उत्पादन "00" गाठीच्या स्वरुपात आहे. 1 गासडी =170 कि.ग्रॅ.

4)उत्पादन अत्यल्प असल्यास निरंक द्यावे.

आधार - कृषि आयुक्तालय, पुणे

तक्ता क्रमांक - 6.4

नियडक केंद्रातील पर्जन्य दिवसांची संख्या व एकूण पर्जन्य

जिल्हा:- सोलापूर.

संदर्भ वर्ष : 2006-07

(पर्जन्य - मि.मी.)

अ. क्र.	तालुका / केंद्र	सरासरी		वर्ष 2006 मधील		सरासरीच्या तुलनेत वर्षातील पर्जन्याची टक्केवारी
		पर्जन्य दिवस (संख्या)	पर्जन्य	पर्जन्य दिवसांची संख्या	पर्जन्य	
(1)	(2)	(3)	(4)	(5)	(6)	(7)
1	करमाळा	153	541	14	508.8	94
2	माढा	153	534.40	21	487.30	91
3	बाशी	153	596.50	22	659.60	111
4	उ सोलापूर	153	617.30	21	453.10	73
5	मोहोळ	153	573.90	15	588.10	102
6	पंढरपूर	153	573.70	11	469.30	82
7	माळशिरस	153	463.40	13	437.20	94
8	सांगोला	153	462.60	21	560.60	121
9	मंगळवेढा	153	519.80	15	623.90	120
10	द.सोलापूर	153	617.30	21	453.10	73
11	अक्कलकोट	153	676.30	9	551.10	81

आधार : कृषि विकास अधिकारी, जिल्हा परिषद, सोलापूर

तपस्या प्रश्निका - 6.5

विविध साधनांखालील ओलितांचे क्षेत्र

जिल्हा - सोलापूर

संदर्भ वर्ष : (2000-2001)

(क्षेत्र - हेक्टर)

अ. क्र.	तालुका	ओलितांखालील क्षेत्र		ओलिता खालील निखळ क्षेत्र (हे.०)	ओलिता खालील स्थूल क्षेत्र	एकूण लागवडी खालील स्थूल क्षेत्र	ओलिता खालील स्थूल क्षेत्राची लागवडीखालील स्थूल क्षेत्राचा टक्केवारी
		पृष्ठभागीय	विहिरी				
(1)	(2)	(3)	(4)	(5)	(6)	(7)	(8)
1	करमाळा	4672	14659	19331	24302	123138	19.74
2	माढा	4432	14958	19390	22644	132293	17.12
3	बाशी	4930	16452	21382	23429	123122	19.03
4	ड सोलापूर	4402	14258	18660	19115	55957	34.16
5	मोहोळ	6261	12401	18662	21807	104569	20.85
6	फंदरपूर	9105	29358	38463	44952	97186	46.25
7	माळशिरस	6061	19627	25688	29246	116559	25.09
8	सांगोला	10837	30142	40979	47407	121501	39.02
9	मंगळवेढा	3349	7542	10891	12905	85524	15.09
10	द. सोलापूर	5584	18476	24060	26084	95637	27.27
11	अक्कलकोट	6032	14252	20284	24275	118735	20.44
एकूण		65665	192125	257790	296166	1174221	25.22

आधार - कृषी आयुक्तालय, पुणे.



तक्ता क्रमांक - 6.6

निरनिराळ्या पिकाखालील ओलिताचें क्षेत्र

संदर्भ वर्ष : 2000-2001

जिल्हा - सोलापूर

(क्षेत्र - हेक्टर)

अ. क्र.	तालुका	तांदूळ	गहू	खरीप ज्वारी	रब्बी ज्वारी	एकूण ज्वारी	बाजरी
(1)	(2)	(3)	(4)	(5)	(6)	(7)	(8)
1	करमाळा	0	3565	82	7600	7682	610
2	माढा	101	2405	97	6305	6402	242
3	बाशी	345	1695	110	11400	11510	0
4	उ सोलापूर	70	2850	95	4716	4811	0
5	मोहोळ	21	2180	59	3755	3814	520
6	पठरपूर	14	8781	116	12062	12178	931
7	माळशिरस	21	7103	102	10205	10307	1058
8	सांगोला	5	2587	142	7227	7369	2407
9	मंगळवेढा	45	919	206	5010	5216	990
10	द. सोलापूर	566	2906	140	3433	3573	0
11	अक्कलकोट	290	1524	36	6260	6296	446
जिल्हा एकूण		1478	36515	1185	77973	79158	7204

तक्ता क्रमांक - 6.6

निरनिराळ्या पिकाखालील आलिताचे क्षेत्र

संदर्भ वर्ष : 2000-2001

(क्षेत्र - हेक्टर)

जिल्हा - सोलापूर

अ. क्र.	तालुका	मका	नाचणी	इतर तृण धान्ये	एकूण तृण धान्ये	हरभरा	तूर
(1)	(2)	(3)	(10)	(11)	(12)	(13)	(14)
1	करमोळा	1388	0	0	13245	635	0
2	माढा	275	0	0	9425	520	0
3	बाशी	312	0	0	13862	866	0
4	ड सोलापूर	197	0	0	7928	250	0
5	मोहोळ	1048	0	0	7583	1320	0
6	पंढरपूर	2393	0	0	24297	726	0
7	माळशिरस	1322	0	0	19811	1019	0
8	सांगोला	1239	0	0	13607	2090	0
9	मंगळवेढा	810	0	0	7980	280	0
10	द. सोलापूर	557	0	0	7602	1480	0
11	अक्कलकोट	97	0	0	8653	951	0
जिल्हा एकूण		9638	0	0	133993	10137	0

तक्ता क्रमांक - 6.6

निरनिराळ्या पिकाखालील ओलिताचे क्षेत्र

संदर्भ वर्ष : 2000-2001

जिल्हा - सोलापूर

(क्षेत्र - हेक्टर)

अ. क्र.	तालुका	वाटाणा	इतर कडधान्ये	एकूण कडधान्ये	एकूण अन्नधान्ये	ऊस	एकूण मसाल्याचे पदार्थ
(1)	(2)	(15)	(16)	(17)	(18)	(19)	(20)
1	करमाळा	0	20	655	13900	4814	631
2	माढा	0	45	565	9990	3260	480
3	बाशी	0	60	926	14788	805	607
4	उ सोलापूर	0	0	250	8178	5252	327
5	मोहोळ	0	0	1320	8903	5828	262
6	पंढरपूर	0	12	738	25035	13505	360
7	माळशिरस	0	20	1039	20850	3661	271
8	सांगोला	0	0	2090	15697	23749	113
9	मंगळवेढा	0	0	280	8260	395	525
10	द.सोलापूर	0	0	1480	9082	6239	583
11	अक्कलकोट	0	0	951	9604	6899	578
जिल्हा एकूण		0	157	10294	144287	74407	4737

तक्ता क्रमांक - 6.6

निरनिराळ्या पिकाखालील ओलिताचे क्षेत्र

संदर्भ वर्ष : 2000-200

जिल्हा - सोलापूर

(क्षेत्र - हेक्टर)

अ. क्र.	तालुका	एकूण फळे	एकूण भाजीपाला	संकीर्ण खाद्यपिके	एकूण खाद्यपिके	कापूस	इतर तंतू पिके
(1)	(2)	(21)	(22)	(23)	(24)	(25)	(26)
1	करमाळा	545	1040	0	20930	86	33
2	माढा	1209	3537	0	18476	420	67
3	बाशी	837	1359	0	18396	387	73
4	उ सोलापूर	859	919	0	15535	30	12
5	मोहोळ	1750	1489	0	18232	740	22
6	पंढरपूर	3495	866	0	43261	284	22
7	माळशिरस	1292	1140	0	27214	164	39
8	सांगोला	2846	230	0	42635	904	44
9	मंगळवेढा	720	548	0	10448	320	14
10	द. सोलापूर	787	1778	0	18469	816	52
11	अक्कलकोट	304	550	0	17935	645	15
जिल्हा एकूण		14644	13456	0	251531	4796	393

तक्ता क्रमांक - 6.6

निरनिराळ्या पिकाखालील ओलिताचे क्षेत्र

संदर्भ वर्ष : 2000-2001

(क्षेत्र - हेक्टर)

जिल्हा - सोलापूर

अ. क्र.	तालुका	एकूण तंतु पिके	भुईमूग	जवस/ सूर्यफूल	करडई	इतर गळिताची पिके	एकूण गळिताची पिके
(1)	(2)	(27)	(28)	(29)	(30)	(31)	(32)
1	करमाळा	119	1418	1099	0	9	2526
2	माढा	487	1497	1602	0	16	3115
3	बार्शी	460	1932	1674	0	10	3616
4	उ सोलापूर	42	2544	613	0	19	3176
5	मोहोळ	762	1254	1221	0	0	2475
6	पंढरपूर	306	564	639	0	5	1208
7	माळशिरस	203	1080	520	0	5	1605
8	सांगोला	948	836	1232	0	11	2079
9	भंगळवेढा	334	872	959	0	8	1839
10	द. सोलापूर	868	2390	2627	0	10	5027
11	अक्कलकोट	660	2655	1861	0	0	4516
जिल्हा एकूण		5189	17042	14047	0	93	31182

तबला क्रमांक - 6.6

निरनिराळ्या पिकाखालील ऑलिवाचे क्षेत्र

संदर्भ वर्ष : 2000-2001

(क्षेत्र - हेक्टर)

जिल्हा - सोलापूर

अ. क्र.	तालुका	तंबाखू	इतर औषधी व मादक पदार्थ	एकूण औषधी व मादक पदार्थ	घा-यादी पिके	संकीर्ण अखाद्य पिके	एकूण अखाद्य पिके	ऑलिवा खालील एकूण क्षेत्र
(1)	(2)	(3)	(34)	(35)	(36)	(37)	(38)	(39)
1	करमाळा	0	0	0	727	0	3372	2409
2	माढा	2	0	2	511	3553	4168	22644
3	बाशी	0	0	0	957	0	5033	23429
4	उ सोलापूर	7	0	7	314	41	3580	19115
5	भोहोळ	0	0	0	338	0	3575	21807
6	पंढरपूर	0	0	0	177	0	1691	44952
7	माळशिरा	0	0	0	91	133	2032	29246
8	सांगोला	0	0	0	1690	55	4772	47407
9	मंगळवेढा	0	0	0	284	0	2457	12905
10	द. सोलापूर	1	0	1	1607	112	7615	26084
11	अक्कलकोट	6	0	6	1112	46	6340	24275
जिल्हा एकूण		16	0	16	7808	440	44635	296166

आधार- 1) कृषि आयुक्तालय, पुणे

तक्ता क्रमांक - 6.7

सिंचन विहिरी

जिल्हा - सोलापूर

संदर्भ वर्ष : 2000-01

अ. क्र.	तालुका	सिंचन विहिरीची एकूण संख्या	वापरात असलेल्या विहिरींवर बसविलेले		वापरात नसलेल्या सिंचन विहिरींची संख्या
			डिझेल पंप (संख्या)	विद्युत पंप (संख्या)	
(1)	(2)	(3)	(4)	(5)	(6)
1	करमाळा	3900	560	उ.ना.	860
2	माढा	6565	642	उ.ना.	267
3	बाशी	7001	758	उ.ना.	776
4	उ सोलापूर	1726	299	उ.ना.	297
5	मोहोळ	3820	577	उ.ना.	239
6	पढरपूर	12217	215	उ.ना.	1280
7	माळाशिरस	3237	1848	उ.ना.	104
8	सांगोला	8510	180	उ.ना.	545
9	मंगळवेढा	6390	994	उ.ना.	421
10	द.सोलापूर	5875	970	उ.ना.	1827
11	अक्कलकोट	9170	442	उ.ना.	258
जिल्हा एकूण		68411	7485	169010	6874

आधार - कृषि आयुक्तालय

तक्ता क्रमांक - 6.8

कूपनलिका, हातपंप व विद्युत पंप

जिल्हा :- सोलापूर		संदर्भ वर्ष : 2006-07				
अ. क्र.	तालुका	2006-07 वर्षातील			प्राचे 2007 अखेर.	
		यशस्वी कूपनलिकांची संख्या	बसविलेल्या हातपंपांची संख्या	बसविलेल्या विद्युतपंपांची संख्या	चालू असलेल्या हातपंपांची संख्या	चालू असलेल्या विद्युतपंपांची संख्या
(1)	(2)	(3)	(4)	(5)	(6)	(7)
1	करमाळा	1	1	0	1062	23
2	माढा	23	23	0	1330	15
3	बाशी	0	0	0	773	84
4	उ सोलापूर	2	2	0	403	6
5	मोहोळ	1	1	0	1072	50
6	पंढरपूर	0	0	0	1471	30
7	माळशिरस	11	11	0	1205	42
8	सांगोला	4	4	0	1260	38
9	मंगळवेढा	5	5	0	439	27
10	द. सोलापूर	7	7	0	962	29
11	अक्कलकोट	4	4	0	735	53
जिल्हा एकूण		58	58	0	10712	397

आधार - उप-अभियंता(या), भूजल सर्वेक्षण व विकास यंत्रणा, सोलापूर

टिप- पाण्याची पातळी खाली गेली असल्याने जुने हातपंप बंद झालेले आहेत.



अ. क्र.	वाव/ तालुका	करमाळा	माळा	बाशी	उ सोलापूर	मोहोळ	पंढरपूर	
(1)	(2)	(3)	(4)	(5)	(6)	(7)	(8)	
1	संदर्भ वर्षात पूर्ण झालेल्या कामांची संख्या	जिल्हा परिषद	2	2	1	1	0	0
		राज्य	0	0	0	0	0	0
		सहकारी	उ.ना.	उ.ना.	उ.ना.	उ.ना.	उ.ना.	उ.ना.
		एकूण	2	2	1	1	0	0
2	मार्च 2007 अखेर पूर्ण कामांची संख्या	जिल्हा परिषद	49	60	99	51	64	35
		राज्य	10	3	12	1	1	0
		सहकारी	उ.ना.	उ.ना.	उ.ना.	उ.ना.	उ.ना.	उ.ना.
		एकूण	59	63	111	52	65	35
3	मार्च 2007 अखेर वापरात असलेल्या कामांची संख्या	जिल्हा परिषद	49	60	99	51	64	35
		राज्य	10	3	12	1	1	0
		सहकारी	उ.ना.	उ.ना.	उ.ना.	उ.ना.	उ.ना.	उ.ना.
		एकूण	59	63	111	52	65	35
4	वापरात असलेल्या कामांचे लाभक्षेत्र (हेक्टर)	जिल्हा परिषद	1891	1769	2234	1549	1640	1440
		राज्य	3928	1156	4050	447	338	0
		सहकारी	उ.ना.	उ.ना.	उ.ना.	उ.ना.	उ.ना.	उ.ना.
		एकूण	5819	2925	6284	1996	1978	1440
5	वापरात असलेल्या कामांखालील निव्वळ ऑलित क्षेत्र (हेक्टर)	जिल्हा परिषद	1891	1769	2234	1549	1640	1440
		राज्य	1411	255	2535	95	21	0
		सहकारी	उ.ना.	उ.ना.	उ.ना.	उ.ना.	उ.ना.	उ.ना.
		एकूण	3302	2024	4769	1644	1661	1440

अ. क्र.	बाब/ तालुका	माळशिरस	सांगोला	गंगळवेढा	द. सोलापूर	अक्कलकोट	एकूण जिल्हा	
(1)	(2)	(9)	(10)	(11)	(12)	(13)	(14)	
1	संदर्भ वर्षात पूर्ण झालेल्या कामांची संख्या	जिल्हा परिषद	5	3	1	0	1	16
		राज्य	0	0	0	0	0	
		सहकारी	उ.ना.	उ.ना.	उ.ना.	उ.ना.	उ.ना.	
		एकूण	5	3	1	0	1	
2	मार्च 2007 अखेर पूर्ण कामांची संख्या	जिल्हा परिषद	73	64	54	55	69	673
		राज्य	0	6	7	3	8	51
		सहकारी	उ.ना.	उ.ना.	उ.ना.	उ.ना.	उ.ना.	0
		एकूण	73	70	61	58	77	724
3	मार्च 2007 अखेर वापरात असलेल्या कामांची संख्या	जिल्हा परिषद	73	64	54	55	69	673
		राज्य	0	6	7	3	8	51
		सहकारी	उ.ना.	उ.ना.	उ.ना.	उ.ना.	उ.ना.	0
		एकूण	73	70	61	58	77	724
4	वापरात असलेल्या कामांचे लाभक्षेत्र (हेक्टर)	जिल्हा परिषद	3221	2359	1949	1507	1783	21342
		राज्य	0	1884	1727	1181	2849	17560
		सहकारी	उ.ना.	उ.ना.	उ.ना.	उ.ना.	उ.ना.	0
		एकूण	3221	4243	3676	2688	4632	38902
5	वापरात असलेल्या कामांखालील निव्वळ ओलित क्षेत्र (हेक्टर)	जिल्हा परिषद	3221	2359	1949	1507	1783	21342
		राज्य	0	348	105	264	305	533
		सहकारी	उ.ना.	उ.ना.	उ.ना.	उ.ना.	उ.ना.	0
		एकूण	3221	2707	2054	1771	2088	26681

टिप:- वरील माहितीमध्ये विहिरीखालील सिंचनक्षेत्राचा समावेश नाही.

आधार:- 1) कार्यकारी अधिवृत्त, सोलापूर पाटन्यांचे विभाग, सोलापूर.

2) कार्यकारी अधिवृत्त, ल.पा. (जि.प.) सोलापूर.

3) जिल्हा उपनिबंधक, सहकारी संस्था, सोलापूर.

तक्ता क्रमांक - 6.10

मोठे व मध्यम पाटबंधारे प्रकल्प

जिल्हा - सोलापूर

सदभ वर्ष : 2006-07

अ. क्र.	बाब	मोठे प्रकल्प		मध्यम प्रकल्प
		उजनी	घोरधरण	हिगणी
(1)	(2)	(3)	(4)	(5)
1	प्रकल्प ज्या तालुक्यात आहे त्या तालुक्याचे नाव	माढा	पुरंदर	बाशी
2	अ) काम पूर्ण झाल्याचे वर्ष	1980	1965	1977
	ब) अपूर्ण असल्यास काम पूर्ण होण्याचे अपेक्षित वर्ष	2009	-	2008
	क) प्रकल्पाचा अंदाज खर्च रु. लाखात	140567.00	541.00	1135.90
	धरण			
3	धरणाची उंची (मी)			
	अ) मंजूर झालेली	43.28	34.55	21.87
	ब) पूर्ण झालेली	43.28	34.55	21.87
4	कालवा	उजवा/डावा	उजवा/डावा	उजवा/डावा
	अ) मंजूर झालेली लांबी (किमी)	548	92.20	23
	ब) पूर्ण झालेली लांबी (किमी)	445	92.20	23
5	कमाल क्षमता (द.ल.व.मी.)	5320	278.53	45.51
6	31.03.2007 रोजी प्रत्यक्ष साठा (द.ल.व.मी.)	2614.78	112.61	31.17
7	एकूण लाभक्षेत्र (हेक्टर)	259539	192786	7234
8	लाभक्षेत्राखालील लागवडी लायक क्षेत्र (हेक्टर)	171509	154071	6189
9	प्रकल्प पूर्ण झाल्यावर ओलिताखाली येणारे क्षेत्र (हेक्टर)	259539	43241	5629
10	2006-07 मधील ओलिताखाली असलेले क्षेत्र (हेक्टर)	बारमाही	उ.ना.	68149

तज्ज्ञा प्ररुडररर - 6.10  
डरडे व डधुडन डरडेडडररे डुरकलुड

ऑलुडर - डरररररर

डरुडरु वरुड : 2006-07

अ. क्र.	डरव	डधुड डुरकलुड		
		डरडलुडरर	डररी	डुरकलुड
(1)	(2)	(3)	(4)	(5)
1	डुरकलुड ऑर तरलुडडरत अरहे तुडर तरलुडडरडे डरव	डरररी	अवकलकुरडे	उ. डररररर
2	अ) कडड डुररुण ऑररररररडे डरुड	कडड डुरररती डुररररर	ऑून 2006	1871
	ड) अडुररुण असलुडरस कडड डुररुण डुररुडररररर अडुररुडरत वरुड	2009		
	क) डुरकलुडररर अंडररुडे खरुड रू. लरररररत	6330.00	7304.00	14.21
	<b>डुररण</b>			
3	डुररणररररर डंडरर (डुरी)			
	अ) डुररुण ऑरररररर	18.70	15.20	21.45
	ड) डुररुण ऑरररररर	18.70	15.20	21.45
4	कुररररर	उऑररर/डररर	उऑररर/डररर	उऑररर/डररर
	अ) डुररुण ऑरररररर लरररर (कडडर)	30	नरररी	21.10
	ड) डुररुण ऑरररररर लरररर (कडडर)	0	नरररी	21.10
5	कडडरर कडडरर (ड.ल.ड.डुरी)	12.66	23.29	61.16
6	31.03.2007 रुररर डुरररररर सररर (ड.ल.ड.डुरी)	नरररी	9.33	3.51
7	डुररुण लरररररर (हेक्टर)	3323	24150	2610
8	लरररररररररररर लरररररर लरररररर रुररर (हेक्टर)	2824	19300	2610
9	डुरकलुड डुररुण ऑरररररररर ओलरररररररर रुरररर रुररर (हेक्टर)	2400	13680	2610
10	2006-07 डुररुण ओलरररररररर असलरररर रुररर (हेक्टर)	डररररररी		1121

तफ्ता क्रमांक - 6.10  
मोठे व मध्यम पाटबंधारे प्रकल्प

जिल्हा - सोलापूर

संदर्भ वर्ष : 2006-07

अ. क्र.	वाव	मध्यम प्रकल्प			
		जवळगांव	बुधीहाळ	मांगी	
(1)	(2)	(9)	(10)	(11)	
1	प्रकल्प ज्या तालुक्यात आहे त्या तालुक्याचे नाव	बाशी	सांगोला	करमाळा	
2	अ) काम पूर्ण झाल्याचे वर्ष	1993	1966	1966	
	ब) अपूर्ण असल्यास काम पूर्ण होण्याचे अपेक्षित वर्ष	-	-	-	
	क) प्रकल्पाचा अंदाजे खर्च रु. लाखात	2703.00	90.50	66.19	
	धरण				
3	धरणाची उंची (मी)				
	अ) मंजूर झालेली	21.71	18.52	22.95	
	ब) पूर्ण झालेली	21.71	18.52	22.95	
4	कालवा	उजवा/डावा	उजवा/डावा	उजवा/डावा	
	अ) मंजूर झालेली लांबी (किमी)	31.00	26.40	38.40	
	ब) पूर्ण झालेली लांबी (किमी)	31.00	26.40	38.40	
5	कमाल क्षमता (द.ल.व.मी.)	34.75	19.03	30.71	
6	31.03.2007 रोजी प्रत्यक्ष साठा (द.ल.व.मी.)	22.63	उ.ना.	19.15	
7	एकूण लाभक्षेत्र (हेक्टर)	6192	5578	4646	
8	लाभक्षेत्राखालील लागवडी लायक क्षेत्र (हेक्टर)	5572	5448	4048	
9	प्रकल्प पूर्ण झाल्यावर ओलिताखाली येणारे क्षेत्र (हेक्टर)	4451	4251	3117	
10	2006-07 मधील ओलिताखाली असलेले क्षेत्र (हेक्टर)	बारमाही	1763	604	3298
					आधार:- 1) अधिकांक अभियंता, मंगळा कालवा मंडळ, सोलापूर. 2) कार्यकारी अभियंता, सोलापूर पाटबंधारे विभाग, सोलापूर. 3) मा.कार्यकारी अभियंता, नैरा उजवा कालवा विभाग, कलदणे.

तक्ता क्रमांक - 6.11

वाहती धारणेचा प्रकार आणि क्षेत्रफळ गटानुसार वर्गीकरण

जिल्हा - सोलापूर

संदर्भ वर्ष - 1997

अ. क्र.	बाब	क्षेत्रफळ गट हेक्टर (आकार वर्ग)								
		0.0 ते 0.5	0.5 ते 1.0	1.0 ते 2.0	2.0 ते 5.0	5.0 ते 10.0	10.0 ते 20.0	20.0 व अधिक	एकूण	
2	(1)	(2)	(3)	(4)	(5)	(6)	(7)	(8)	(9)	
1	वैयक्तिक धारण	संख्या	29296	45463	98491	124878	43062	11908	1260	354358
		क्षेत्रफळ	8425.0	34532.0	145212.0	386504.0	292797.0	155077.0	40890.0	1063437.0
2	संयुक्त धारण	संख्या	3954	3835	7484	12177	6513	2723	553	37239
		क्षेत्रफळ	932.0	2930.0	11052.0	38728.0	45726.0	36190.0	15550.0	151108.0
3	संस्था धारण	संख्या	0	0	0	0	0	0	0	0
		क्षेत्रफळ	0.0	0.0	0.0	0.0	0.0	0.0	0.0	0.0
4	एकूण धारण	संख्या	33250	49298	105975	137055	49569	14631	1813	391591
		क्षेत्रफळ	9357.0	37462.0	156264.0	425232.0	338523.0	191267.0	56440.0	1214545.0
5	पूर्णपणे ओलिताखालील	संख्या	13528	16622	22825	17853	3161	376	11	74376
		क्षेत्रफळ	3815.0	11002.0	27695.0	42391.0	12597.0	1994.0	350	99529.0
6	पूर्णपणे जिराईत धारण	संख्या	17056	27107	62607	79024	26690	7836	985	221305
		क्षेत्रफळ	4374.0	19526.0	83831.0	211160.0	147200.0	74816.0	14387.0	555294.0
7	अंशतः ओलिताखालील धारण क्षेत्र	संख्या	838	5007	19730	39179	19534	6352	808	91448
		क्षेत्रफळ	301.0	3616.0	27502.0	110749.0	110150.0	62175.0	12885.0	327378.0
		अंशतः जिराईत	160.0	1819.0	12613.0	41946.0	31576.0	13932.0	2876.0	104922.0
8	एकूण पिचखातील क्षेत्र	अंशतः जिराईत	4116.0	12821.0	40308.0	84337.0	44173.0	15926.0	2911.0	204592.0
		जिराईत	4374.0	19526.0	83831.0	211160.0	147200.0	74816.0	14387.0	555294.0
		एकूण	8490.0	32347.0	124139.0	295497.0	191373.0	90742.0	17298.0	759886.0
आधार - कृषि गणना - 1997										

तक्ता क्रमांक - 6.12

कृषि अवजार

जिल्हा - सोलापूर										संदर्भ वर्ष - 2003
										(परिमाण - संख्या)
अ.	तालुका	नगरांची संख्या		बेल	ठसाचे चरक		आलितासाठी		ट्रॅक्टर	
क्र.		लंकिडी	लोखंडी	गाड्याची संख्या	शक्तीवर चालणारे	बॅल मद्तीने	तेलावर चालणारे	विद्युत् पंप	संख्या	
(1)	(2)	(3)	(4)	(5)	(6)	(7)	(8)	(9)	(10)	
1	करमाळा	1622	1576	3989	148	51	871	5746	504	
2	माढा	1157	1200	5351	218	14	2297	14594	705	
3	ब्राशो	464	455	3945	22	18	566	4863	302	
4	उ सोलापूर	1218	1128	1267	9	2	94	1614	65	
5	मोहोळ	2529	3552	3643	143	42	1120	16827	428	
6	पंढरपूर	1747	986	2192	606	474	1825	9357	660	
7	माळशिरस	1167	341	3617	16	11	210	3941	653	
8	सांगोला	1851	1354	3139	366	6	1047	7085	462	
9	मंगळवेढा	4055	4200	5206	94	1	865	7184	431	
10	द. सोलापूर	2388	3749	2233	296	63	318	2835	294	
11	अक्कलकोट	4960	2888	4145	123	112	678	4548	1107	
जिल्हा एकुण		23158	21429	38727	2041	794	9891	78594	5611	

आधार - कृषी गणना 2003

तक्ता क्रमांक - 6.13

पशुधन

जिल्हा सोलापूर

संदर्भ वर्ष : 2003

अ. क्र.	तालुका	विदेशी /संकरित गाई व बैल				
		अडीच वर्षांवरील पैल				
		केवळ पैदाशी- करिता ठेवलेले बळ	पैदाशी व कामा- करिता उपयोगात आणलेले	केवळ कामा- करिता उपयोगात आणलेले	पैदाशीसाठी अथवा कामासाठी उपयोगात न आणलेले	एकूण 3 ते 6
(1)	(2)	(3)	(4)	(5)	(6)	(7)
1	करमाळा	172	466	909	11	1558
2	माढा	216	1136	1550	85	2987
3	बाशी	53	59	346	9	467
4	उ सोलापूर	7	30	284	0	321
5	मोहोळ	94	261	900	64	1319
6	पंढरपूर	152	558	683	58	1451
7	माळशिरस	225	1097	1494	64	2880
8	सांगोला	240	186	1348	119	1893
9	मंगळवेढा	112	134	676	22	944
10	द.सांतापूर	9	20	194	6	229
11	अक्कलकोट	109	180	489	82	860
	जिल्हा एकूण	1389	4127	8873	520	14909



तक्ता क्रमांक - 6.13

पशुधन

जिल्हा - सोलापूर

संदर्भ वर्ष : 2003

अ. क्र.	तालुका	विदेशी / संकरित गाई व बैल					
		अडीच वर्षांपरील गाई				विदेशी संकरित अडीच वर्षा पर्यंतची वासरे	एकूण विदेशी संकरित गाई व बैल
		दुभत्या	एकदाही न व्याथलेल्या व आटलेल्या	इतर	एकूण (8+9+10)		
(1)	(2)	(8)	(9)	(10)	(11)	(12)	(13)
1	करमाळा	8016	3777	73	11866	22688	36112
2	माढा	11037	6145	101	17283	33588	53858
3	बाशी	3807	1925	20	5752	10704	16923
4	उ सोलापूर	969	333	15	1317	2650	4288
5	मोहोळ	7963	3946	25	11934	20087	33340
6	पंढरपूर	9688	7226	248	17162	30543	49156
7	माळशिरस	21860	10173	270	32303	59558	94741
8	सांगोला	9167	4745	361	14273	27000	43166
9	मंगळवेढा	6691	2127	7	8825	15396	25165
10	द. सोलापूर	1278	639	2	1919	3493	5641
11	अक्कलकोट	627	812	14	1453	3458	5771
जिल्हा एकूण		81103	41848	1136	124087	229165	368161

तक्ता क्रमांक - 6.13

पशुधन

जिल्हा - सोलापूर

संदर्भ वर्ष - 200

अ. क्र.	तालुका	दशो गड व बैल						
		तीन वर्षांपरील बैल					तीन वर्षांपरील गड	
		केवळ पैदाशी करिता ठेवलेले वळ	पैदाशी व कामा करिता उपयोगात आणलेले	केवळ कामा करिता उपयोगात आणलेले	इतर	एकूण	दुभत्या	आटलेल्या व एकदाही न व्याधलेल्या
(1)	(2)	(14)	(15)	(16)	(17)	(18)	(19)	(20)
1	करमाळा	667	2282	15027	146	18122	0	0
2	माढा	424	2797	8549	75	11845	0	0
3	बाशी	468	1172	20648	95	22383	0	0
4	उ सोलापूर	418	1282	6283	267	8250	0	0
5	मोहोळ	590	781	10782	132	12285	0	0
6	पंढरपूर	532	813	14772	209	16326	0	0
7	माळशिरस	728	2203	11002	105	14038	0	0
8	सांगोला	686	461	11241	211	12599	0	0
9	मंगळवेढा	321	742	7698	39	8800	0	0
10	द. सोलापूर	231	1750	10727	79	12787	0	0
11	अक्कलकोट	1125	3493	15544	364	20526	0	0
जिल्हा एकूण		6190	17776	132273	1722	157961	0	0

तक्ता क्रमांक - 6.13

पशुधन

जिल्हा - सोलापूर

संवत्सरे वर्ष : 2003

अ. क्र.	तालुका	देशी गाई व बैल				विदेशी/ संकरित व देशी एकूण गाई व बैल (13+24)
		तीन वर्षांपरील गाई		तीन वर्षांच्या खालील देशी वासरे	एकूण देशी गाई व बैल (18+22+23)	
		इतर	एकूण गाई			
(1)	(2)	(21)	(22)	(23)	(24)	(25)
1	करमाळा	0	0	12070	30192	66304
2	माढा	0	0	11319	23164	77022
3	बाशी	0	0	12540	34923	51846
4	उ सोलापूर	0	0	8335	16585	20873
5	मोहोळ	0	0	11355	23640	56980
6	पंढरपूर	0	0	26855	43181	92337
7	माळशिरस	0	0	20384	34422	129163
8	सांगोला	0	0	18402	31001	74167
9	मंगळवेढा	0	0	11930	20730	45895
10	द. सोलापूर	0	0	12277	25064	30705
11	अक्कलकोट	0	0	17440	37966	43737
	जिल्हा एकूण	0	0	162907	320868	689029

तक्ता क्रमांक - 6.13

पशुधन

जिल्हा - सोलापूर

संलग्न तप - 2003

अ. क्र.	तालुका	म्हशा व रडे						
		तीन वर्षांपरील रेडे					तीन वर्षांपरील म्हशा	
		केवळ पैदाशी साठी ठेवलेले	पैदाशीसाठी व कामासाठी ठेवलेले	फव्रत कामा साठी ठेवलेले	इतर	एकूण	दुभत्या	आटलेल्या व एकदाही न व्यायलेल्या
(1)	(2)	(26)	(27)	(28)	(29)	(30)	(31)	(32)
1	करमाळा	199	280	282	53	814	8180	0
2	माढा	405	408	768	65	1646	7576	4490
3	बाशी	257	36	44	18	355	10655	94
4	उ सोलापूर	144	40	44	6	234	9691	3897
5	मोहोळ	155	272	701	69	1197	12814	0
6	पंढरपूर	432	214	310	46	1002	23278	14345
7	माळशिरस	476	357	546	62	1441	18683	9241
8	सांगोला	532	234	725	305	1796	13431	8093
9	मंगळवेढा	159	35	288	26	508	11956	4800
10	द. सोलापूर	230	32	78	19	359	11726	5346
11	अक्कलकोट	467	219	261	221	1168	13055	6255
	जिल्हा एकूण	3456	2127	4047	890	10520	141045	56561

तक्ता क्रमांक - 6.13

पशुधन

जिल्हा - सोलापूर

संदर्भ वर्ष : 2003

अ. क्र.	तालुका	म्हशी व रेडे				एकूण गाजाताय	मंद्या
		तीन वर्षावरील म्हशी		रेडफे तीन वर्षे व त्या खालील	एकूण म्हशी व रेडे (30+34+35)		
		इतर	एकूण				
(1)	(2)	(33)	(34)	(35)	(36)	(37)	(38)
1	करमाळा	45	8225	691	9730	76034	12129
2	माळा	75	12141	1266	15053	92075	8427
3	बाशी	65	10814	729	11898	63744	4586
4	उ सोलापूर	154	13742	432	14408	35281	3346
5	मोहोळ	134	12948	758	14903	71883	17542
6	पंढरपूर	473	38096	1835	40933	133270	12564
7	माळशिरस	201	28125	1695	31261	160424	75517
8	सांगोला	761	22285	1258	25339	99506	73129
9	भंगळवेढा	72	16828	764	18100	63995	28953
10	द. सोलापूर	612	17684	779	18822	49527	4765
11	अक्कलकोट	261	19571	1932	22671	66408	11663
जिल्हा एकूण		2853	200459	12139	223118	912147	252621

तक्ता क्रमांक - 6.13

पशुधन

जिल्हा - सोलापूर

संदर्भ वर्ष : 2003

अ. क्र.	तालुका	बक-या	घोडे व शिंगरे	इतर पशुधन	एकूण पशुधन	एकूण कांबडया	एकूण कुक्कुट पक्षा
(1)	(2)	(39)	(40)	(41)	(42)	(43)	(44)
1	करमाळा	66549	83	16618	171413	128641	128641
2	माढा	79165	938	13933	194538	142274	142274
3	बार्शी	55864	84	12264	136542	94534	94534
4	उ सोलापूर	32836	47	5317	76827	74319	74319
5	मोहोळ	79073	410	20895	189803	122901	122901
6	पंढरपूर	107371	53	20704	273962	225307	225307
7	माळशिरस	124678	745	29848	391212	415642	415642
8	सांगोला	97457	139	20107	290338	265033	265033
9	मंगळचेढा	81358	3529	15241	193076	215880	215880
10	द. सोलापूर	48792	17	11076	114177	53468	53468
11	अक्कलकोट	73011	47	18525	169654	54555	54555
जिल्हा एकूण		846154	6092	184528	2201542	1792554	1792554
आधार - पशुगणना -2003							

तक्ता क्रमांक - 6.14  
पशुवैद्यकीय संस्था

जिल्हा - सोलापूर

संदर्भ वर्ष-2006-07

अ. क्र.	तालुका	पशुवैद्यकीय सर्व-यिकित्सालय	पशुवैद्यकीय दवाखाने (राज्य तथा स्थानिक स्तर)	पशुवैद्यकीय प्रथमोपचार केंद्र	पशुरोग अन्वेषण प्रयोगशाळा (राज्य तथा स्थानिक स्तर)	फिरती पशुरोग नियंत्रण पथके	फिरते पशु वैद्यकीय दवाखाने
(1)	(2)	(3)	(4)	(5)	(6)	(7)	(8)
1	करमाळा	0	5	12	0	0	0
2	माढा	0	6	9	0	0	0
3	बाशी	1	4	12	0	0	0
4	उ सोलापूर	1	3	7	0	0	0
5	मोहोळ	1	4	11	0	0	0
6	पंढरपूर	1	7	11	0	0	0
7	माळशिरस	1	11	15	0	0	0
8	सांगोला	0	7	11	0	0	0
9	मंगळवेढा	0	3	9	0	0	0
10	द.सोलापूर	0	4	9	0	0	0
11	अक्कलकोट	1	3	10	0	0	0
जिल्हा एकूण		6	57	116	0	0	0

तक्ता क्रमांक - 6.14  
पशुवैद्यकीय संस्था

जिल्हा - सोलापूर

संदर्भ वर्ष-2006-07

अ. क्र.	तालुका	दक्षता पथके / तापासणी नाका	अ. प्र.		पशु पैदास क्षेत्र	सघन कुक्कुट घरे	मेप पैदास क्षेत्र	शेळी पैदास क्षेत्र
			कृत्रिम रेतन केंद्रे	कृत्रिम रेतन उपकेंद्रे				
(1)	(2)	(9)	(10)	(11)	(12)	(13)	(14)	(15)
1	करमाळा	0	17	0	0	0	0	0
2	माढा	0	15	0	0	0	0	0
3	बाशी	0	17	0	0	0	0	0
4	ठ सोलापूर	0	11	0	0	0	0	0
5	मोहोळ	0	16	0	0	0	0	0
6	पंढरपूर	0	19	0	0	0	0	0
7	माळशिरस	0	27	0	0	0	0	0
8	सांगोला	0	18	0	1	0	1	0
9	मंगळवेढा	0	12	0	0	0	0	0
10	द. सोलापूर	0	12	0	0	1	0	0
11	अक्कलकोट	0	14	0	0	0	0	0
जिल्हा एकूण		0	178	0	1	1	1	0

आधार:- जिल्हा उपसंचालक पशुसंवर्धन, सोलापूर.



तक्ता क्रमांक - 6.15									
मान्यताप्राप्त पशुवध गृहे आणि त्यात कत्तल केलेल्या पशूंची संख्या									
जिल्हा - सोलापूर			संदर्भ वर्ष 2006-07						
अ. क्र.	तालुका	पशुवध गृहांची संख्या	कत्तल केलेले पशू (संख्या)						
			बैल	महिष वर्गाय	मेंढ्या/ मेढे	शळ्या / बोकड	डुकरे	इतर	एकूण
*	(2)	(3)	(4)	(5)	(6)	(7)	(8)	(9)	(10)
1	करमाळा	2	1759	527	0	1915	0	0	4201
2	बार्शी	2	349	127	0	0	0	0	476
3	उ.सोलापूर	3	0	0	70219	84191	0	0	154410
3	अक्कलकोट	1	58	124	0	266	0	59	507
जिल्हा एकूण		8	2166	778	70219	86372	0	59	159594

आधार : महानगरपालिका (सर्व) / नगरपालिका (सर्व)

टिप:- मुळेगाव, ता.उत्तरसोलापूर येथील मोठी जनावरांचा कत्तलखाना अदय्यावत पध्दतीच्या बांधकामामुळे बंद आहे

तफा क्रमांक - 6.16					
वनक्षेत्र					
जिल्हा - सोलापूर			संदर्भ वर्ष 2006-07		
			(क्षेत्र चौ. कि. मी.)		
अ.क्र.	विभाग	राखीव	संरक्षित	अवर्गीकृत	एकूण
(1)	(2)	(3)	(4)	(5)	(6)
1	महसूल विभाग	165	0	1	166
2	वन विभाग	179	0	13	192
जिल्हा एकूण		344	0	14	358
आधार :- मुख्य वन संरक्षक, महाराष्ट्र राज्य, नागपूर					

तफ्ता क्रमांक - 6.17

मुख्य व गौण वन उत्पादने

जिल्हा - सोलापूर		संदर्भ वर्ष - 2006-07		
अ. क्र.	वन उत्पादने	एकूण उत्पादन (मे.टन)	विक्री केलेले एकूण उत्पादन (मे.टन)	एकूण विक्रीचे मूल्य (मागील शिलका उत्पादन धरून ) (हजार रुपयांत)
(1)	(2)	(3)	(4)	(5)
1	इमारती लाकूड ( हजार घमी )	0	0	0
2	जळाऊ लाकूड ( हजार घमी )	0	0	0
3	चंदन लाकूड ( हजार घमी )	0	0	0
4	गौण वन उत्पादने			
	अ) बांबू (संख्या)	0	0	0
	ब) गवत इत्यादी ( क्विंटल )	44.045	44.045	21.725
	क) पिडी पाने ( स्टॅ.बॅग )	0	0	0
	ड) डिक ( क्विंटल )	0	0	0
5	इतर			
	1) आपटा पाने	0	0	0
	2) मोहाची फुले ( क्विंटल )	0	0	0
	3) काजू / फळे	0	0	0
	4) हिरडा / बेहडा ( क्विंटल )	0	0	0
	5) खाणी व खनिजे	0	0	0
	6) कारवी	0	0	0
	7) लाख ( क्विंटल )	0	0	0
	8) इतर ( परमिट फी, महसूल, पास फी, इतर जमा, सायवानी, बेलपाने, कडीपत्ता, जायफळ, घायपात, काटे, गुलतुरा व इतर )	0	0	905.91
6	एकूण गौण उत्पादने (4+5)	44.045	44.045	927.635
	जिल्हा एकूण (1+2+3+6)	44.045	44.045	927.635

आधार - उपवनसंरक्षक, सोलापूर वन विभाग, सोलापूर.

तक्ता क्रमांक - 6.18

भूजल मत्स्यव्यवसाय

जिल्हा - सोलापूर

संदर्भ वर्ष - 2006-07

अ. क्र.	तालुका	नदीची लांबी (किमी)	मत्स्य व्यवसायासाठी अनुकूल क्षेत्र (तळी, सरोवरे व जलाशय)		मत्स्य व्यवसाया-खाली आणलेले एकूण क्षेत्र (हेक्टर)	भूजल मत्स्य उत्पादन (म. टन.)	पकडलेल्या माशाचा उत्पादकास मिळालेली किंमत (लाखात रुपयात)	मत्स्य व्यवसाय क्षेत्रासाठी वापरलेले मत्स्यवाज (लाखात)	मत्स्य व्यवसाय सहकारी संस्था	
			संख्या	एकूण क्षेत्र (हेक्टर)					संख्या	सभासदांची संख्या
(1)	(2)	(3)	(4)	(5)	(6)	(7)	(8)	(9)	(10)	(11)
1	करमाळा	156	11	881	881	70	18	18	16	542
2	माढा	92	4	18291	18291	965	242	170	8	346
3	दारी	32	17	2048	2048	90	23	25	36	927
4	उ सोलापूर	24	3	1045	1045	125	31	15	3	165
5	मोहाळ	48	2	762	762	65	16	10	7	177
6	पंढरपूर	80	1	1156	1156	175	44	8	3	105
7	माळशिरस	104	7	546	546	165	42	7	16	354
8	सांगली	44	8	653	653	35	9	10	12	564
9	मंगळवेढा	52	9	388	388	25	6	10	7	180
10	उ. सोलापूर	84	4	627	627	65	16	12	9	272
11	अक्कलकोट	56	10	659	659	25	6	7	15	460
जिल्हा एकूण		772	76	27056	27056	1805	452	292	132	4298

आधार :- जिल्हा मत्स्यव्यवसाय विकास अधिकारी, सोलापूर

तक्ता क्रमांक - 6.19

दुध विकास सहकारी संस्था

जिल्हा - सोलापूर		संदर्भ वर्ष -2006-07					
अ. क्र.	तालुका	दुध विकास सहकारी संस्थांची संख्या	त्यांची एकूण सभासद संख्या	वर्षभरात संकलित केलेले दूध		शीत गृहांची संख्या	शीत गृहांची क्षमता (000 लिटर)
				एकूण (000 लिटर)	प्रतिदिन (सरासरी 000लिटर)		
(1)	(2)	(3)	(4)	(5)	(6)	(7)	(8)
1	करमाळा	445	22695	23964	66	1	30
2	माढा	662	33762	36073	99	1	100
3	बाशी	315	16065	10063	28	1	30
4	उ सोलापूर	82	4182	6112	17	2	120
5	मोहोळ	331	16881	13012	36	1	20
6	पंढरपूर	393	20043	26392	72	1	50
7	माळशिरस	432	22032	50668	139	1	200
8	सांगोला	462	23562	34158	94	1	50
9	मंगळवेढा	315	16065	14037	38	1	30
10	द. सोलापूर	88	4488	2893	8	-	-
11	अक्कलकोट	85	4335	955	3	-	-
जिल्हा एकूण		3610	184110	218327	598	10	630
आधार -- जिल्हा दुधशाळा विकास अधिकारी, सोलापूर							

तकता क्रमांक - 7.1		
विविध प्रकारच्या सहकारी संस्था		
जिल्हा - सोलापूर		संवर्ष : 31 मार्च 2007
अ.क्र.	सहकारी संस्थांचा प्रकार	संख्या
1	कृषि पतसंस्था (एकूण)	1192
	1.1 जिल्हा मध्यवर्ती सहकारी बँका	1
	1.2 प्राथमिक कृषी सहकारी संस्था	1189
	1.3 शेतकरी सेवा संस्था	-
	1.4 नोंगप सहकारी संस्था (आदिवासी सहकारी संस्था)	-
	1.5 शान्ध बँका	1
	1.6 इतर (जिल्हा कृषी प्राथमिक बँका)	1
2	बिगर - कृषी पतसंस्था (एकूण)	1575
	2.1 नागरी बँका	39
	2.2 नागरी पतसंस्था	392
	2.3 कर्मचारी पतसंस्था	324
	2.4 इतर बिगर-कृषी पतसंस्था	820
3	पणन संस्था (एकूण)	44
	3.1 जिल्हा पणन संस्था	
	3.1 - 1 सर्वसाधारण उद्देशीय	1
	3.1 - 2 विशेष उद्देशीय	2
	3.2 प्राथमिक पणन संस्था	
	3.2 - 1 एकात्मिक तांदुळ खरेदी विक्री संघ	11
	3.2 - 2 विशेष पणन संस्था	0
	3.3 इतर पणन संस्था	30
4	एकूण उत्पादक सहकारी संस्था	4605
	4.1 साखर कारखाने	16
	4.2 इतर शक्ती प्रक्रिया संस्था	14
	4.3 विणकर संस्था	174
	4.4 विणकर संस्था (हातमांग)	171
	4.5 आद्योगिक वसाहती (संस्था)	13
	4.6 इतर औद्योगिक संस्था	363
	4.7 दुग्ध व्यवसाय संस्था	3788
	4.8 मत्स्यव्यवसाय संस्था	123
	4.9 सहकारी सूत गिरण्या	17
	4.10 ग्राम्या जलसिंचन संस्था	275
	4.11 इतर उत्पादक संस्था	151
5	सामाजिक सेवा सहकारी संस्था	3013
	5.1 ग्राहक भांडारे	915
	5.2 गृहनिर्माण संस्था	740
	5.3 कामगार कंत्राटदार संस्था	886
	5.4 इतर सहकारी संस्था	1077
	एकूण संस्था (1 ते 5)	10434
आधार :- जिल्हा उपनिबंधक, सहकारी संस्था, सोलापूर		

तक्ता क्रमांक - 7.2

सहकारी संस्थांची वित्तीय स्थिती

जिल्हा - सोलापूर		संदर्भ : 31 मार्च 2007	
अ. क्र.	बाब	परिमाण	संख्या
(1)	(2)	(3)	(4)
1	सहकारी संस्थांची संख्या	संख्या	10434
2	एकूण सभासद संख्या	हजार	2983
3	भरणा झालेले भागभांडवल		
	3.1 शासकीय भाग भांडवल	रुपये	1457044315
	3.2 स्वनिधी	रुपये	9276677987
	3.3 एकूण	रुपये	10733722302
4	ठेवी	रुपये	53107824465
5	खेळते भांडवल	रुपये	103992029468
6	31 मार्च रोजी येणे कर्ज	रुपये	64784725631
7	वर्षभरात केलेले कर्जवाटप	रुपये	30802747123
8	खरेदीची किंमत	रुपये	13522924984
9	विक्रीची किंमत	रुपये	35925487769
10	नफा/तोटा		
	10.1 नफ्यातील संस्था	संख्या	4935
	10.2 नफ्याची रक्कम	रुपये	928200426
	10.3 तोट्यातील संस्था	संख्या	3571
	10.4 तोट्याची रक्कम	रुपये	1010209154
	10.5 ना-नफा, ना-तोटा झालेल्या संस्था	संख्या	1928
आधार :- जिल्हा उपनिबंधक, सहकारी संस्था, सोलापूर			

तयला प्रमांक - 7.3

सहकारी संस्थांची लेखापरीक्षण वर्गाप्रमाणे सरव्या

जिल्हा - सोलापूर

संदर्भ : 31 मार्च 2007

अ. क्र.	तालुका	लेखापरीक्षण वर्गाप्रमाणे सहकारी संस्था				वर्गीकरण न केलेल्या	लेखापरीक्षण न झालेल्या	एकूण सहकारी संस्था
		अ	ब	क	ड			
(1)	(2)	(3)	(4)	(5)	(6)	(7)	(8)	(9)
1	करमाळा	1	166	89	0	0	620	876
2	माढा	0	176	112	7	5	842	1142
3	बार्शी	0	166	129	4	1	619	919
4	उ सोलापूर	52	235	58	9	1	1428	1783
5	मोहोळ	7	177	84	2	1	462	733
6	पंढरपूर	11	226	67	2	1	676	983
7	माळशिरस	46	800	20	0	1	219	1086
8	सांगोला	19	258	104	86	0	524	991
9	मंगळवेढा	0	115	42	0	0	593	750
10	द. सोलापूर	8	54	42	5	0	310	419
11	अक्कलकोट	0	40	69	14	0	243	366
जिल्हा एकूण		144	2413	816	129	10	6536	10048

आधार :- जिल्हा विशेष लेखापरीक्षक वर्ग-1, सहकारी संस्था, सोलापूर



तक्ता क्रमांक - 7.4

राज्य/ जिल्हा कार्यक्षेत्र असलेल्या सहकारी बंकाचे कार्य

(रुपये हजारात)

जिल्हा - सोलापूर		संदर्भ : 31 मार्च 2007			
अ. क्र.	बाज	बँक शाखा			
		महाराष्ट्र राज्य सहकारी बँक, मुंबई	जिल्हा मध्यवर्ती सहकारी बँक लि.	जिल्हा औद्योगिक सहकारी बँक.	राज्य कृषी व ग्रामीण विकास बँक
1	(2)	(3)	(4)	(5)	(6)
1	बँक शाखा (संख्या)		213		
2	सभासद	2.1 संस्था सभासद	3908	-	उ.ना.
		2.2 वैयक्तिक सभासद	2724	-	उ.ना.
3	भाग भांडवल	-	852303	-	उ.ना.
4	राखीव व इतर निधी	-	1360959	-	उ.ना.
5	ठेवी	-	16370540	-	उ.ना.
6	खेळत भांडवल	-	24844260	-	उ.ना.
7	अल्प मुदतीची कर्जे वाटप	7.1 रोख पत	6376814	-	उ.ना.
		7.2 वटविलेली विले	18777	-	उ.ना.
		7.3 एकूण (7.1+7.2)	6395591	-	उ.ना.
		7.4 पैकी कृषि कर्जे	4951246	-	उ.ना.
8	मध्यम मुदतीची कर्जे वाटप	-	12533997	-	उ.ना.
9	दीर्घ मुदतीची कर्जे	-	52713	-	उ.ना.
10	येणे कर्जे	10.1 अल्प मुदतीची कर्जे	11289849	-	उ.ना.
		10.2 मध्यम मुदतीची कर्जे	7583651	-	उ.ना.
		10.3 दीर्घ मुदतीची कर्जे	56087	-	उ.ना.
11	थकलेले कर्जे	11.1 अल्प मुदतीची कर्जे	1670151	-	उ.ना.
		11.2 मध्यम मुदतीची कर्जे	674646	-	उ.ना.
		11.3 दीर्घ मुदतीची कर्जे	2149	-	उ.ना.

आधार :- जिल्हा उपनिबंधक, सहकारी संस्था, सोलापूर

टीप:-1) महाराष्ट्र, राज्य सहकारी बँक, मुंबई ही येथे शाखा नाही.

2) जिल्हा औद्योगिक सहकारी बँक बंद झाली आहे.

तबला समाक - 7.5

सहकारी संस्थांचे कार्य

जिल्हा - सोलापूर

सदर : 31.3.2007

(रुपय - हजारतः)

अ. क्र.	गाव/पंच	संस्थांचे संख्या	सभासद संख्या					भाग भांडवल (रुपये)	संभ- 9 पेन्नी शासकीय भागभ- मंजूर	सक्रीय आणि इतर निधी (रुपय)	संयोजित धनसहाय्य एमूग करी (रुपय)
			अत्यल्प खातदार	अल्प खातदार	मोठे खातदार	इतर सभासद	एमूग				
(1)	(2)	(3)	(4)	(5)	(6)	(7)	(8)	(9)	(10)	(11)	(12)
संस्था प्रकार - प्राथमिक कृषि सहकारी संस्था											
1	करमाळा	113	1734	10814	23558	308	36414	181260	15	4143	1393856
2	माढा	172	2635	31746	16325	4631	55337	209826	22	6134	1439497
3	बाशी	136	1482	11275	18038	326	31121	128354	107	12929	1098191
4	उ सोलापूर	51	855	3635	9978	360	14828	60784	71	3367	406552
5	मोहोळ	120	2029	24531	14523	1526	42609	143949	118	8316	787902
6	पंढरपूर	133	3125	46951	13694	1843	65613	346320	79	72168	2054210
7	माळशिरस	132	2094	37654	12534	1949	54231	231615	143	159765	884739
8	सांगोला	81	2517	33567	12369	1494	49947	93647	7	7794	505831
9	सांगोला	80	1313	23194	17954	1896	44357	77686	19	9236	422889
10	उ.सोलापूर	82	1109	6643	15306	239	23297	102545	36	25582	591444
11	अजयलक टि-	89	1293	7903	17163	795	27154	115459	72	4397	1012666
एकूण		1189	20186	237913	171442	15367	444906	1691443	689	315829	10597767
संस्था प्रकार - शेतकरी सेवा संस्था											
1	करमाळा	-	-	-	-	-	-	-	-	-	-
2	माढा	-	-	-	-	-	-	-	-	-	-
3	बाशी	-	-	-	-	-	-	-	-	-	-
4	उ सोलापूर	-	-	-	-	-	-	-	-	-	-
5	मोहोळ	-	-	-	-	-	-	-	-	-	-
6	पंढरपूर	-	-	-	-	-	-	-	-	-	-
7	माळशिरस	-	-	-	-	-	-	-	-	-	-
8	सांगोला	-	-	-	-	-	-	-	-	-	-
9	सांगोला	-	-	-	-	-	-	-	-	-	-

लक्षता क्रमांक - 7.5  
सहकारी संस्थांचे कार्य

जिल्हा - सोलापूर

सदरमः 31.3.2007  
( रुपय - हजारत )

अ. क्र.	तालुका	संस्थांचे संख्या	सभासद संख्या					भाग भांडवल (रुपय)	स्तंभ-9 पैकी शासकीय भाग	राखीव आणि इतर निधी (रुपय)	संस्थेने घेतलेली एकूण फर्ज (रुपय)
			अल्पखालदार	अल्पभातदार	मोठे भातदार	इतर सभासद	एकूण				
(1)	(2)	(3)	(4)	(5)	(6)	(7)	(8)	(9)	(10)	(11)	(12)
10	व.सोलापूर	-	-	-	-	-	-	-	-	-	-
11	अककलकट	-	-	-	-	-	-	-	-	-	-
एकूण		0									
संस्था प्रकार - आदिवासी सहकारी संस्था											
1	करमाळा	-	-	-	-	-	-	-	-	-	-
2	नाढा	-	-	-	-	-	-	-	-	-	-
3	बाराशे	-	-	-	-	-	-	-	-	-	-
4	उ सोलापूर	-	-	-	-	-	-	-	-	-	-
5	मोहोळ	-	-	-	-	-	-	-	-	-	-
6	पंढरपूर	-	-	-	-	-	-	-	-	-	-
7	मळशिरस	-	-	-	-	-	-	-	-	-	-
8	तांगेला	-	-	-	-	-	-	-	-	-	-
9	मोहोळ	-	-	-	-	-	-	-	-	-	-
10	व.सोलापूर	-	-	-	-	-	-	-	-	-	-
11	अककलकट	-	-	-	-	-	-	-	-	-	-
एकूण		0									

तयता क्रमांक - 7.5  
सहकारी संस्थांचे कार्य

जिल्हा - सोलापूर

मदत : 31.3.2007  
( रुपय - हजाराला )

अ. क्र.	तालुका	खेळते भांडवल (रुपये)	एकूण दिलेली कर्जे		घेणे कर्ज		एकूण कर्जाची थकवाको		३ वर्षांपेक्षा कमी वर्षे कर्जांचा थकवाको		३ वर्षांपेक्षा अधिक वर्षे	
			कर्जदार सभासद संख्या	कर्जाची रक्कम (रुपये)	थकवाची दार संख्या	रक्कम (रुपय)	थकवाची दार संख्या	रक्कम (रुपय)	थकवाची दार संख्या	रक्कम (रुपय)	थकवाची दार संख्या	रक्कम (रुपय)
(1)	(2)	(3)	(4)	(5)	(6)	(7)	(8)	(9)	(10)	(11)	(12)	(13)
संस्था प्रकार - प्राथमिक कृषि सहकारी संस्था												
1	करमाळा	1317895	14554	1078951	21307	1231103	6991	549677	6502	489213	1489	60464
2	माढा	2066250	27067	644351	38668	1431888	15183	544117	14221	494293	962	49824
3	बाशी	1022235	13223	334054	19117	928800	6599	490847	6205	456984	394	33863
4	उ सोलापूर	374053	4168	258705	6120	343000	1636	180246	1495	161319	141	18927
5	मोहोळ	1239401	6837	335397	9630	713611	3315	235491	3061	209577	254	25914
6	पंढरपूर	2207718	20023	646776	28493	1947084	6136	168953	5701	149410	435	19543
7	माळशिरस	1448794	8863	449663	13035	1021962	4158	378125	3809	346532	349	31593
8	सांगोता	682982	9195	233383	13327	486210	4364	161448	3928	143594	436	17854
9	मंगळवेढा	770827	6499	319616	9285	726401	3341	225184	3022	200469	319	24715
10	द. सोलापूर	696534	6518	262165	9403	605402	1831	75059	1704	67816	127	7243
11	अ. सोलापूर	936939	7280	197775	12133	855325	971	381993	847	369902	124	12691
एकूण		12763628	124227	4760836	180518	10285786	54523	3591140	50495	3689109	4050	30203
संस्था प्रकार - शेतकरी सेवा संस्था												
1	करमाळा	-	-	-	-	-	-	-	-	-	-	-
2	माढा	-	-	-	-	-	-	-	-	-	-	-
3	बाशी	-	-	-	-	-	-	-	-	-	-	-
4	उ सोलापूर	-	-	-	-	-	-	-	-	-	-	-
5	मोहोळ	-	-	-	-	-	-	-	-	-	-	-
6	पंढरपूर	-	-	-	-	-	-	-	-	-	-	-
7	माळशिरस	-	-	-	-	-	-	-	-	-	-	-
8	सांगोता	-	-	-	-	-	-	-	-	-	-	-
9	मंगळवेढा	-	-	-	-	-	-	-	-	-	-	-

तक्ता क्रमांक - 7.5  
सहकारी संस्थांचे कार्य

जिल्हा - सोलापूर

सदरमः 31.3.2007  
(रुपय - हजारत)

अ. क्र.	तापुका	खेळते भांडवल (रुपये)	एकूण दिलेली कर्जे		येणे कर्जे		एकूण कर्जांची थकवाका		3 वर्षांपेक्षा जमीन वर्षे कर्जांची थकवाका		3 वर्षांपेक्षा अधिक वर्षे	
			कर्जदार सभासद संख्या	कर्जाची रक्कम (रुपये)	थकवाकी दार संख्या	रक्कम (रुपये)	थकवाकी दार संख्या	रक्कम (रुपये)	थकवाकी दार संख्या	रक्कम (रुपये)	थकवाकी दार संख्या	रक्कम (रुपये)
(1)	(2)	(3)	(4)	(5)	(6)	(7)	(8)	(9)	(10)	(11)	(12)	(13)
10	द.सोलापूर	-	-	-	-	-	-	-	-	-	-	-
11	अचकलक टि	-	-	-	-	-	-	-	-	-	-	-
एकूण												
संस्था प्रकार			- आदिवासी सहकारी संस्था									
1	करभळ	-	-	-	-	-	-	-	-	-	-	-
2	भह्ता	-	-	-	-	-	-	-	-	-	-	-
3	जुगी	-	-	-	-	-	-	-	-	-	-	-
4	उसहापूर	-	-	-	-	-	-	-	-	-	-	-
5	सोही	-	-	-	-	-	-	-	-	-	-	-
6	पंढरपूर	-	-	-	-	-	-	-	-	-	-	-
7	नाळशिरस	-	-	-	-	-	-	-	-	-	-	-
8	सुंगोला	-	-	-	-	-	-	-	-	-	-	-
9	मंगळमंडा	-	-	-	-	-	-	-	-	-	-	-
10	द.सोलापूर	-	-	-	-	-	-	-	-	-	-	-
11	अचकलक टि	-	-	-	-	-	-	-	-	-	-	-
एकूण												

आधार :- जिल्हा उपनिबंधक, सहकारी संस्था, सोलापूर.

तक्ता क्रमांक - 7.6

बिगर-कृषी सहकारी पत संस्थांचे कार्य

जिल्हा - सोलापूर		संदर्भ : 31.3.2007					
		( रुपये - हजाराने )					
अ. क्र.	बाब	संस्था प्रकार					
		प्राथमिक सहकारी बँका		इतर बिगर-कृषी पतसंस्था			
		नागरी बँका	कर्मचारी पतपेढी आणि इतर	नागरी बँका	कर्मचारी पतपेढी	इतर (नागरी पतपेढी)	
(1)	(2)	(3)	(4)	(5)	(6)	(7)	
1	संस्था संख्या	39	-	-	324	1212	
2	सभासद संख्या	246207	-	-	99656	523709	
3	भाग भांडवल (रुपये)	638611	-	-	462227	1314132	
4	राखीव व इतर निधी (रुपये)	2361205	-	-	109466	231420	
5	ठेवी (रुपये)	20397972	-	-	348942	4921206	
6	खेळते भांडवल (रुपये)	25167600	-	-	1462696	3035169	
7	कर्ज (रुपये)	7.1 दिलेली कर्ज	14716324	-	-	1252685	6649932
		7.2 वसूल कर्ज	9136010	-	-	857177	4216083
		7.3 येणे कर्ज	17146052	-	-	1522994	9469532
		7.4 थाकित कर्ज	1754979	-	-	57502	932928

आधार :- जिल्हा उपनिबंधक, सहकारी संस्था, सोलापूर

तक्ता क्रमांक - 7.7

जिल्हा आणि प्राथमिक पणन संस्थांचे कार्य.

जिल्हा - सोलापूर

संदर्भ : 31.3.2007

(रुपये-हजाराने)

अ. क्र.	जिल्हा आणि प्राथमिक पणन संस्था	संस्था संख्या	सभासद संख्या	खेळते भांडवल (रुपये)	खरेदीची किंमत (रुपये)			विक्रीची किंमत (रुपये)		
					दृषी उत्पादन	शेतीच्या गरजेच्या वस्तू	उपभोगाच्या वस्तू	मालक म्हाणून	अडत्या म्हाणून	एकूण
(1)	(2)	(3)	(4)	(5)	(6)	(7)	(8)	(9)	(10)	(11)
1	करमाळा	2	2287	3128	0	0	4965	4233	1308	5541
2	माढा	2	306	1861	0	0	3686	2216	1694	3910
3	बार्शी	8	2135	3678	1628	0	2894	4603	1243	5846
4	ड सोलापूर	8	2997	8316	0	0	0	0	0	0
5	मोहोळ	1	298	2554	0	0	0	0	0	0
6	पंढरपूर	9	2766	29953	1262	8326	2461	10172	3043	13215
7	माळशिरस	2	1306	8483	2896	1428	3963	8701	1305	10006
8	सांगोला	4	2912	3479	0	1126	8236	9418	0	9418
9	मंगळवेढा	3	5096	5996	0	0	18623	22234	0	22234
10	द. सोलापूर	3	454	4824	86	0	0	102	0	102
11	अचकलवोट	1	577	1671	0	0	927	973	0	973
	जिल्हा एकूण	43	21134	73943	5872	10380	45755	62652	8593	71245

तक्ता क्रमांक - 7.7  
जिल्हा आणि प्राथमिक पणन संस्थांचे कार्ये.

जिल्हा - सोलापूर

मंदाई : 31.3.200

(रुपये-हजाराने)

अ. क्र.	जिल्हा आणि प्राथमिक पणन संस्था	कृषी उत्पादनाची विक्री (अटले व मालक म्हणून) (रुपये)							
		भात व तांदूळ	गहू	इतर अन्नधान्ये	कनपूस	गळिताची धान्ये	डाळी	इतर	एकूण
(1)	(2)	(12)	(13)	(14)	(15)	(16)	(17)	(18)	(19)
1	करमाळा	0	0	0	0	0	0	1537	1537
2	माढा	0	0	0	0	0	0	0	0
3	बाशी	0	0	0	0	0	0	1052	1052
4	उ सोलापूर	0	0	0	0	0	0	0	0
5	मोहोळ	0	0	0	0	0	0	0	0
6	पंढरपूर	0	0	0	0	0	0	3313	3313
7	माळशिरस	0	0	2502	0	1511	0	799	4812
8	सांगोला	0	0	0	0	0	0	7064	7064
9	मंगळवेढा	0	0	0	0	0	0	0	0
10	द. सोलापूर	0	0	0	0	0	0	0	0
11	अक्कलकोट	0	0	0	0	0	0	0	0
	जिल्हा एकूण	0	0	2502	0	1511	0	13765	17778



तक्ता क्रमांक - 7.7

जिल्हा आणि प्राथमिक पणन संस्थांचे कार्य.

जिल्हा - सोलापूर

संदर्भ : 31.3.2007

(रुपये-हजारत)

अ. क्र.	जिल्हा आणि प्राथमिक पणन संस्था	शतीला आवश्यक वस्तूंची विक्री (अडले व मालक म्हणून) (रुपये)					उपभाग्य वस्तूंची एकूण विक्री (रुपये)
		खते	वियाण	कृषी औजार	इतर	एकूण	
(1)	(2)	(20)	(21)	(22)	(23)	(24)	(25)
1	करमाळा	0	538	0	0	538	3466
2	माढा	0	0	0	0	0	3910
3	बाशी	0	0	0	529	529	4265
4	उ सोलापूर	0	0	0	0	0	0
5	मोहोळ	0	0	0	0	0	0
6	पंढरपूर	0	0	0	1892	1892	8010
7	माळांशरस	0	0	0	1983	1983	3211
8	सांगोला	0	0	0	1884	1884	470
9	मंगळवेढा	0	0	0	0	0	22234
10	द. सोलापूर	0	0	0	102	102	0
11	अक्कलकोट	0	0	0	0	0	973
	जिल्हा एकूण	0	538	0	6390	6928	46539
		आधार :- जिल्हा उपनिबंधक, सहकारी संस्था, सोलापूर.					

तक्ला क्रमांक - 7.8

नियंत्रित बाजारपेठातील कृषि मालाची व्यापक आवक.

जिल्हा: सोलापूर

संदर्भ: 2006-0

(रुपये हजारत)

अ. क्र.	तालुका	कृषि उत्पन्न बाजार समित्यांची संख्या	उपबाजार पेठांची संख्या	धान		दाहळ		नागली	
				आवक (टन)	मूल्य (रुपये)	आवक (टन)	मूल्य (रुपये)	आवक (टन)	मूल्य (रुपये)
(1)	(2)	(3)	(4)	(5)	(6)	(7)	(8)	(9)	(10)
1	करमाळा	1	0	0	0	0	0	0	0
2	माढा	1	0	1	6	0	0	0	0
3	बार्शी	1	0	359	2024	1031	16871	0	0
4	उ सोलापूर	1	0	152	881	72600	945334	0	0
5	मोहोळ	1	0	0	0	0	0	0	0
6	पंढरपूर	1	0	5	29	0	0	0	0
7	माळशिरस	1	0	0	2	2304	14750	0	0
8	सांगोला	1	0	0	0	0	0	0	0
9	मंगळवंदा	1	0	10	79	3444	17705	0	0
10	द.सोलापूर	0	0	0	0	0	0	0	0
11	अक्कलकोट	1	0	0	1	0	0	0	0
जिल्हा एकूण		10	0	527	3022	79379	994660	0	0

तक्ता क्रमांक - 7.8

नियंत्रित बाजारपेठातील कृषि मालाची वार्षिक आवक.

जिल्हा: सोलापूर

संदर्भ: 2006-07

(रुपये हजारत)

अ. क्र.	तालुका	गहू		बाजरी		ज्वारी		तूर	
		आवक (टन)	मूल्य (रुपये)	आवक (टन)	मूल्य (रुपये)	आवक (टन)	मूल्य (रुपये)	आवक (टन)	मूल्य (रुपये)
(1)	(2)	(11)	(12)	(13)	(14)	(15)	(16)	(17)	(18)
1	करमाळा	828	8540	644	4290	11600	97106	2729	47172
2	माढा	329	3972	145	830	1014	8311	374	4943
3	बाशी	785	9851	472	3121	953	12247	1633	31690
4	उ सोलापूर	11567	155802	824	5730	21840	172114	5255	98305
5	मोहोळ	284	3090	3	16	709	5751	172	326
6	पंढरपूर	910	9883	72	474	1038	8343	238	2522
7	माळशिरस	5488	48952	3154	20253	2924	19455	109	1421
8	सांगोला	6	69	3	27	96	669	1	17
9	मंगळवेढा	8439	40447	83	585	2647	21399	788	13130
10	द.सोलापूर	0	0	0	0	0	0	0	0
11	अक्कलकोट	4	54	17	111	96	726	2710	55700
जिल्हा एकूण		28640	280660	5417	35437	42917	346121	14009	258167

तक्ता क्रमांक - 7.8

नियंत्रित बाजारपेठातील कृषि मालाची वार्षिक आयक.

जिल्हा: सोलापूर

संदर्भ: 2006-07

(रुपय हजारत)

अ. क्र.	तालुका	मूग		कुळीय		कादा		उडाद	
		आवक (टन)	मूल्य (रुपये)	आवक (टन)	मूल्य (रुपये)	आवक (टन)	मूल्य (रुपये)	आवक (टन)	मूल्य (रुपये)
(1)	(2)	(19)	(20)	(21)	(22)	(23)	(24)	(25)	(26)
1	करमाळा	108	2516	68	778	1070	2066	53	1646
2	माढा	3	36	10	74	4718	20303	13	219
3	बाशी	1212	30660	173	1159	3126	4168	902	29052
4	उ सोलापूर	145	4349	0	0	237152	773291	839	30153
5	मोहोळ	0	0	0	0	0	0	4	114
6	पंढरपूर	0	0	0	0	0	0	0	0
7	माळशिरस	2	87	1	13	507	2118	4	68
8	सांगोला	0	0	0	0	0	0	0	0
9	मंगळवेढा	7	135	6	61	0	0	0	10
10	द. सोलापूर	0	0	0	0	0	0	0	0
11	अक्कलकोट	60	1072	0	0	131	553	643	24622
जिल्हा एकूण		1537	38855	258	2035	246704	802499	2458	85884
आधार - जिल्ह्यातील सर्व कृषी उत्पन्न बाजार समित्या.									
टिप:- मालाचे वजन Roundup केल्यामुळे 0.5 पेक्षा कमी असले तर बेरीज 0 आलेली आहे									

तक्ता क्रमांक - 7.9

परवानाधारक सावकाराची संख्या आणि त्यांनी दिलेली कर्जे

जिल्हा - सोलापूर

संदर्भ : 31.3.2007

(रुपये हजारात)

अ. क्र.	तालुका	परवानाधारक सावकाराची संख्या	व्यापा-यांना दिलेली कर्जे (रुपये)	सावकारांनी इतरांना दिलेली कर्जे (रुपये)	एकूण (4+5) (रुपये)
(1)	(2)	(3)	(4)	(5)	(6)
1	करमाळा	5	67	28	95
2	माढा	60	16807	7203	24010
3	बाशी	81	24070	8023	32093
4	उ सोलापूर	459	471307	83172	554479
5	मोहोळ	30	2332	999	3331
6	पंढरपूर	55	71509	23836	95345
7	माळशिरस	96	22926	9825	32751
8	सांगोला	44	24122	10338	34460
9	मंगळवढा	22	259	111	370
10	द. सोलापूर	22	4872	2088	6960
11	अक्कलकोट	78	74439	24813	99252
जिल्हा एकूण		952	712710	170436	883146

आधार :- जिल्हा उपनिबंधक, सहकारी संस्था, सोलापूर.

तक्ता क्रमांक - 8.1

विद्युतीकरण झालेल्या शहरांची व गावांची संख्या आणि त्यांची लोकसंख्या.

जिल्हा - सोलापूर		संदर्भ : 31 मार्च 2007							
अ. क्र.	यंत्रणा	जिल्ह्यातील एकूण		विद्युतीकरण झालेली गावे		विद्युतीकरण झालेली शहरे		एकूण विद्युतीकरण झालेली गावे व शहरे	
		गावे	शहरे	संख्या	लोकसंख्या लाखात	संख्या	लोकसंख्या लाखात	संख्या	लोकसंख्या लाखात
(1)	(2)	(3)	(4)	(5)	(6)	(7)	(8)	(9)	(10)
1	महाराष्ट्र राज्य विद्युत मंडळ	1139	10	1139	26.24	10	12.25	1149	38.49
2	खाजगी विद्युत	0	0	0	0	0	0	0	0
जिल्हा- एकूण		1139	10	1139	26.24	10	12.25	1149	38.49

आधार- अधीक्षक अभियंता, महाराष्ट्र राज्य विद्युत मंडळ.

टिप - जिल्ह्यातील गावे/ शहरे आणि लोकसंख्या 2001 च्या जनगणनेनुसार देण्यात आलेली आहे.

तक्ता क्रमांक - 8.2

विजेचा वापर

जिल्हा - सोलापूर		संदर्भ : 2006-2007			
अ. क्र.	विजेचा वापराचा प्रकार	बीज निर्मितीच्या प्रकारानिहाय विजेचा वापर (1000 किलो वॅट तास)			
		थर्मल	हायड्रो	इतर	एकूण
(1)	(2)	(3)	(4)	(5)	(6)
1	घरगुती	उ.ना.	उ.ना.	उ.ना.	200190
2	व्यापारी कामासाठी लघुशक्तीसाठी	उ.ना.	उ.ना.	उ.ना.	61110
3	औद्योगिक	उ.ना.	उ.ना.	उ.ना.	450870
4	सार्वजनिक दिवाबत्ती	उ.ना.	उ.ना.	उ.ना.	26680
5	कृषि	उ.ना.	उ.ना.	उ.ना.	836680
6	इतर	उ.ना.	उ.ना.	उ.ना.	57270
7	एकूण	उ.ना.	उ.ना.	उ.ना.	1682800
8	कनेक्शन्सची संख्या (लाखात)	उ.ना.	उ.ना.	उ.ना.	6.02

टिप- औष्णिक जल व इतर विद्युत निर्मिती, तार वाहिन्यांचे संक्रमण एकमेकांत जोडले असल्याने त्यानुसार विजेचा वापराची आकडेवारी देता येत नाही.

आधार- अधीक्षक अभियंता, महाराष्ट्र राज्य विद्युत मंडळ, सोलापूर.

तक्ता क्रमांक - 8.3

प्रकार व पृष्ठभाग यानुसार रस्त्यांची लांबी

जिल्हा - सोलापूर

(लांबी :- कि.मी.मध्ये)

सदभ - 31 मार्च 2007

अ. क्र.	बाब	रस्त्यांचा प्रकार							
		राष्ट्रीय महामार्ग	प्रमुख राज्य महामार्ग	राज्य महामार्ग	प्रमुख जिल्हा रस्ते	इतर जिल्हा रस्ते	ग्रामीण रस्ते	इतर	एकूण रस्त्यांची लांबी
(1)	(2)	(3)	(4)	(5)	(6)	(7)	(8)	(9)	(10)
1	सिमेंट कॉक्रीट								
	अ) सा.बां.वि.	0	0	0	0	0	0	0	0
	ब) जिल्हा परिषद	0	0	0	0	0	0	0	0
	क) न.पा./स.न.पा.	0	0	0	7.23	0.24	2.55	15	25.02
2	डांबरी								
	अ) सा.बां.वि.	177	164	1364	1391	0	0	0	3096
	ब) जिल्हा परिषद	0	0	0	747	802	697	0	2246
	क) न.पा./स.न.पा.	11	9.1	35	13	55	46	490	659.1
3	खडीचे								
	अ) सा.बां.वि.	0	0	11	184	0	0	0	195
	ब) जिल्हा परिषद	0	0	0	538	976	3046	0	4560
	क) न.पा./स.न.पा.	0	0	0	3	5.61	65	287	360.61
4	इतर माल वापरून केलेले								
	अ) सा.बां.वि.	0	0	21	21	0	0	0	42
	ब) जिल्हा परिषद	0	0	0	123	292	2300	0	2715
	क) न.पा./स.न.पा.	0	0	0	3.22	9.2	60	230	302.42
5	एकूण लांबी								
	अ) सा.बां.वि.	177	164	1396	1596	0	0	0	3333
	ब) जिल्हा परिषद	0	0	0	1408	2070	6043	0	9521
	क) न.पा./स.न.पा.	11	9.1	35	26.45	70.05	173.55	1022	1347.15
	जिल्हा एकूण	188	173.1	1431	3030.45	2140.05	6216.55	1022	14201.15

आधार :- 1) अधीक्षक अभियंता, सार्वजनिक बांधकाम मंडळ, सोलापूर.

2) कार्यकारी अभियंता, राष्ट्रीय महामार्ग, सोलापूर.

तक्ता क्रमांक - 3.4					
मोटार वाहनाची आणि परवानाधारकाची संख्या					
जिल्हा - सोलापूर				मार्च -31 मार्च 2007	
अ. क्र.	वाहनाचा प्रकार	एकूण वाहने	इंधनाच्या प्रकारानुसार वाहने		
			डिझेल	पेट्रोल	सी.एन.जी
(1)	(2)	(3)	(4)	(5)	(6)
<b>प्रवासी वाहने</b>					
1	बसेस	345	345	0	0
2	मोटारी आणि स्टेशन वॅगन्स	215	215	0	0
3	जीप	10391	10391	0	0
4	टॅक्सी	557	460	97	0
5	तीन चाकी वाहने (रिक्शा)				
	3-सीटर	7824	1022	6802	0
	6-सीटर	285	285	0	0
6	दुचाकी वाहने	268212	28	268184	0
7	रुग्णवाहिका	122	122	0	0
8	शाळेच्या बसेस	12	12	0	0
<b>एकूण प्रवासी वाहने</b>		<b>287963</b>	<b>12880</b>	<b>275083</b>	<b>0</b>
<b>माल वाहतूक-वाहने</b>					
1	चार चाकी	13405	13405	0	0
2	तीन चाकी	3695	3695	0	0
3	ट्रॅक्टर्स	9893	9893	0	0
4	जोड वाहने	0	0	0	0
5	इतर	73	73	0	0
<b>एकूण माल वाहतूक-वाहने</b>		<b>27066</b>	<b>27066</b>	<b>0</b>	<b>0</b>
<b>जिल्हातील एकूण वाहने</b>		<b>315029</b>	<b>39945</b>	<b>275083</b>	<b>0</b>
<b>परवानाधारकांची संख्या</b>					
1	दुचाकी वाहने	297821			
2	हलकी वाहने	55731			
3	जोड वाहने	93393			
4	रिक्शा परवान्यांची संख्या	8199			
			X X X		

आधार - तप- प्रादेशिक परिवहन अधिकारी, सोलापूर



तक्ता क्रमांक - 3.5

महाराष्ट्र राज्य मार्ग परिवहन महामंडळाची प्रवासी वाहतूक

जिल्हा - सोलापूर

संदर्भ वर्ष-2006-07

अ.क्र.	बाब	आकडेवारी
(1)	(2)	(3)
1	वर्ष अखेरीस मार्गांची संख्या	543
2	मार्गांची एकूण लांबी (कि.मी.)	49146
3	मार्गांची सरासरी लांबी (कि.मी.)	90.51
4	वर्षातील अस्तित्वात असलेल्या बसगाड्यांची संख्या	715
5	रस्त्यावर धावणा-या बस गाड्यांची दैनिक सरासरी संख्या	690
6	प्रवाशांची दैनिक सरासरी (संख्या हजारात)	2.41
7	वाहतूकीमुळे वर्षात मिळालेले उत्पन्न (रुपये हजारात)	1490576
8	दर प्रवासामार्गे मिळालेले सरासरी उत्पन्न (रुपये दर दिवशी)	16.94

आधार - विभागीय निवेदन, महाराष्ट्र राज्य मार्ग परिवहन महामंडळ.

तफता क्रमांक - 8.6

पोस्ट आणि दूरध्वनी सेवा यांचे आकडेवारी

जिल्हा - सोलापूर

संदर्भ - 31 मार्च 2007

अ. क्र.	तालुका	पोस्टांची संख्या	तारवरांची संख्या	पत्रपेट्यांची संख्या	पोस्टमार्गांची संख्या	पोस्टाची सुविधा असलेल्या गावांची संख्या	वैयक्तिक दूरध्वनी संख्या			सार्वजनिक दूरध्वनी केंद्रांची संख्या (PCO)
							ग्रामीण	नागरी	एकूण	
(1)	(2)	(3)	(4)	(5)	(6)	(7)	(8)	(9)	(10)	(11)
1	करगाळा	51	0	149	4	51	5599	1619	7218	646
2	माढा	47	0	93	6	47	7142	2425	9567	1108
3	बाशी	65	0	191	12	60	7427	7164	14591	1221
4	उ सोलापूर	52	0	260	38	41	2550	41726	44276	4382
5	मोहोळ	43	0	50	1	44	8792	0	8792	737
6	पंढरपूर	53	0	148	14	53	7550	6891	14441	744
7	माळशिरस	49	0	165	12	49	16549	0	16549	1915
8	सांगोला	46	0	130	2	46	5503	1858	7361	553
9	संगळवेढा	27	0	102	3	27	3812	1423	5235	490
10	द. सोलापूर	33	0	198	61	25	5799	0	5799	244
11	अवकलकोट	59	0	72	4	58	5595	2228	7823	845
एकूण जिल्हा		528	0	1558	157	504	76318	65334	141652	12885

आधार:- 1) अधीक्षक, पोस्ट व तारघर, सोलापूर / पंढरपूर

2) मुख्य महाव्यवस्थापक, भारत संचार निगम, सोलापूर

टिप:- सर्व तार कार्यालयाचे दूरध्वनी कार्यालयात विलिनीकरण झाल्याने रकमना 4 निरंक आहे.

कारखान्यातील कामगाऱ्यांची दैनिक सरासरी संख्या

जिल्हा-सांतापूर

अ. क्र.	उद्योग गट	संके- तांक	कारखाने संख्या			रुम 6 मधील कारखान्यातील कामगाऱ संख्या		काम केलेल्या श्रम दिनांकी	प्रपत्र न पाठविणारे चालू कारखाने	
			नांदणी झालेले	बंद	प्रपत्र पाठविणा रे वानू	एपूज	पैकी स्त्रिया		एकूण संख्या (हजारत)	राज्या
(1)	(2)	(3)	(4)	(5)	(6)	(7)	(8)	(9)	(10)	(11)
1	गुरे पालन	014	3	3	0	0	0	0	0	0
2	मासे, मटन, फळ व भाजापाला यांचे उत्पादन व त्यावर प्रक्रिया करणे व साठवण करणे	151	157	100	53	294	55	44	4	29
3	बुधाचे पदार्थ तयार करणे	152	17	3	9	723	0	264	5	147
4	गिरणीद्वारे पीठ, भात, वाळ इ. धान्यावर प्रक्रिया करून उत्पादन	153	56	23	31	297	57	83	2	15
5	पाव, बिस्किटे, केक वगैरे अन्नपदार्थांचे उत्पादन	154	27	7	18	6596	25	1822	2	50
6	मादक पेय पदार्थांचे उत्पादन	155	21	9	9	51	0	16	3	16
7	तंबाखू, तंबाखूची उत्पादने	150	2	0	2	201	174	63	0	0
8	सुती कापडाचे उत्पादन, सूत काढणे, कोपड विणणे व त्यावरील प्रक्रिया	171	3670		1330	11068	1398	3430	622	3221
9	इतर कापडाचे उत्पादन	172	2	2	0	0	0	0	0	0
10	विणकाम इत्यादीचे उत्पादन	173	1	0	1	95	0	29	0	0
11	कापडाची उत्पादने (नियर कपडे धरून)	181	10	5	4	36	8	11	1	20
12	चामड्याचे उत्पादन व बग बनविणे	191	1	0	0	0	0	0	1	10

कारखान्यातील कामगारांची दैनिक सरासरी संख्या

जिल्हा-सोलापूर

अ. क्र.	उद्योग गट	संके- तांक	कारखाने संख्या			संभ 6 मधील कारखान्यातील कामगार संख्या		काम केलेल्या श्रम दिनांची एकूण संख्या (उत्पारात)	प्रथम न पाठयिणार चालू कारखाने	
			नोदणी झालेले	बंद	प्रथम पाठयिणा रे चालू	एकूण	पेकी रिक्या		संख्या	कामगार संख्या
(1)	(2)	(3)	(4)	(5)	(6)	(7)	(8)	(9)	(10)	(11)
13	लाकूड कापणे व फळ्या तयार करणे (प्लायवूड सोडून)	201	127	26	59	166	0	47	42	146
14	लाकडाच्या फळ्या, प्लायवूड व त्यापासून वस्तू बनविणे	202	3	1	1	101	0	31	1	10
15	कागद व कागदापासून तयार होणा- या वस्तूंचे उत्पादन	210	20	8	5	134	5	45	7	75
16	वर्तमान पत्रांची छपाई व प्रकाशन	221	5	2	3	81	3	28	0	0
17	छपाई आणि त्या संबंधीचे सेवा उद्योग	222	10	4	3	105	2	37	3	29
18	बगडी कोळशाचे उत्पादन	231	1	1	0	0	0	0	0	0
19	रासायनिक वस्तूंचे उत्पादन उदा. फिनाइल, टरपेंटाइन, इत्यादी ( रासायनिक खते सोडून)	241	14	5	8	131	3	38	1	4
20	इनर रासायनिक वस्तूंचे उत्पादन.	242	30	11	15	541	90	181	4	26
21	रबर उत्पादन (टायर, ट्यूब उत्पादने)	251	30	11	9	206	0	63	10	56
22	प्लॅस्टिक उत्पादने (पाईप, सूटकेस इत्यादी)	252	29	13	11	229	14	69	5	133
23	अधातू खनिज पदार्थांचे उत्पादन	269	32	18	12	431	16	138	2	20

कारखान्यातील कारखान्यांची पैनिक सरासरी संख्या

जिल्हा-सोलापूर

अ. क्र.	उद्योग गट	संके- तांक	कारखाने संख्या			सुम 6 मधील कारखान्यातील कामगार संख्या		काम केलेल्या श्रम दिनाची एकूण संख्या (हजारत)	प्रचलन पाठविणारे चालू कारखाने	
			नोंदणी झालेल	बंद	प्रचलन पाठविणा रे तालू	एकूण	पेकी क्रिया		संख्या	कामगार संख्या
(1)	(2)	(3)	(4)	(5)	(6)	(7)	(8)	(9)	(10)	(11)
24	प्राथमिक स्वरुपाचे लोखंड तयार करणे	271	5	3	2	61	1	18	0	0
25	धातूचे ओतकाम (सोने चांदी इतर धातू पासून दागिने बनविणे)	272	1	1	0	0	0	0	0	0
26	नॉनफेरस धातूचे ओतकाम	273	21	11	8	832	7	256	2	29
27	फॅब्रिकेटेड स्ट्रक्चरल धातू उत्पादन (रोलिंग शटर, दरवाजा, खिडक्या, तिजो-या, इत्यादी)	281	13	10	2	76	0	24	1	10
28	इतर फॅब्रिकेटेड धातूचे उत्पादन (शेतीची अवजारे, नट-बोल्ट, कुलूप, इत्यादी)	289	11	2	6	330	14	101	3	30
29	सामान्य उपयोगासाठी यंत्र व यांत्रिक सामग्रीचे उत्पादन (बाहतूक मशिनरी वगळून)	291	5	2	3	23	0	7	0	0
30	विशेष उपयोगासाठी यंत्र व यंत्र सामग्रीचे उत्पादन (शेतीच्या उपयोगासाठी)	292	8	5	2	23	0	7	1	10
31	घरगुती उपयोगासाठी लागणा-या पदार्थांचे उत्पादन	293	1	1	0	0	0	0	0	0
32	कार्यालयीन उपयोगी वस्तूचे उत्पादन, जसे टंकलेखन यंत्र, गणकयंत्र, इत्यादी	300	2	1	1	9	1	2	0	0
33	वायरचे उत्पादन	313	2	0	1	48	43	15	1	5
34	विद्युत दिव्यांचे उत्पादन	315	1	1	0	0	0	0	0	0
35	इतर विद्युत उपकरणांचे उत्पादन	319	1	9	0	0	0	0	1	5
36	बैद्यकीय उपकरणांचे उत्पादन	331	2	2	0	0	0	0	0	0
37	वाहतूकीच्या साधनांच्या लुट्या भागांचे उत्पादन	343	1	0	1	249	1	76	0	0
38	रेल्वे आणि टासचे इंजिन व इवे तयार करणे	352	2	0	1	288	2	86	1	51

कारखान्यातील कामगांगी दैनिक सरासरी संख्या

जिल्हा-सोलापूर

अ. क्र.	उद्योग गट	संके- तिक	कारखाने संख्या			संश्लेष 6 मधील कारखान्यातील कामगार संख्या		काम केरलेल्या ग्राम विनांची एकूण संख्या (ठजारात)	प्रपत्र न पाठविल्याने चालू कारखाने	
			नोंदणी झालेले	बंद	प्रपत्र पाठविल्या नै चालू	एकूण	पैकी स्थिरा		संख्या	कामगार संख्या
(1)	(2)	(3)	(4)	(5)	(6)	(7)	(8)	(9)	(10)	(11)
39	इतर वर्गीकृत न केलेल्या वाहतुकीच्या साधनांची निर्मिती	359	1	1	0	0	0	0	0	0
40	फर्निचर तयार करणे	361	11	6	3	21	0	6	2	11
41	इतर उत्पादन उद्योग (दागदागिने तयार करणे, ज्वेलरी, सोन्या चांदीचे दागिने तयार करणे)	369	3	1	2	88	52	26	0	0
42	विद्युत शक्तीचे उत्पादन	401	5	4	0	0	0	0	1	10
43	पाण्याची साठवणूक, शुद्धीकरण व पुरवठा	410	5	0	4	148	2	54	1	12
44	खाणकामासाठी किंवा इतर कामासाठी जागा करणे	451	1	0	1	1	0	0	0	0
45	मोटर वाहने दुरुस्ती व बेखभाल	502	44	10	22	885	20	310	12	176
46	पेट्रोलियम पदार्थांची किरकोळ विक्री	505	37	24	5	49	1	17	8	92
47	वैयक्तिक व घरगुती यंत्रांची दुरुस्ती	526	2	1	1	9	0	3	0	0
48	वाहतूक व वाहतुकीला सहायक सुविधा (ट्रॅक्ल एजन्सीज इत्यादि)	630	6	0	6	106	0	32	0	0
49	कार्यालयीन उपयोगाची यंत्रे व गणना यंत्रे, यांची बेखभाल आणि दुरुस्ती.	725	1	0	1	17	0	5	0	0
50	मलनिःसारण, ड्रेनेज व इतर साफसफाई विषयक सेवा	900	1	0	1	13	0	5	0	0
51	इतर सेवा कार्ये	930	4	1	2	5	0	1	1	3
<b>जिल्हा एकूण</b>		--	4465	339	1658	24767	1994	7490	750	4442
आधार - औद्योगिक सुरक्षा व आरोग्य संचालनालय, मुंबई										

तक्ता क्रमांक - 9.2

रोजगार व स्वयंरोजगार मार्गदर्शन केंद्रातील आकडेवारी

जिल्हा सोलापूर.

संदर्भ वर्ष : 2006-07

अ. क्र.	बाब	संख्या
(1)	(2)	(3)
1	जाहीर केलेल्या रिकाम्या जागांची संख्या	1910
2	रोजगार स्वरोजगार मार्गदर्शक केंद्राचा उपयोग करणारे मालक.	208
3	मागील वर्ष अखेरीस पटावरील उमेदवार	137524
4	चालू वर्षात नवीन नोंदणी केलेले उमेदवार	20725
5	नोकरी मिळालेले उमेदवार	582
6	वर्ष अखेरीस पटावरील उमेदवार	124342
7	नोकरी मिळालेले उमेदवार	
	अ) खाजगी क्षेत्र	317
	ब) सार्वजनिक क्षेत्र	265
	क) एकूण	582
8	नोकरी मिळालेले उमेदवार	
	अ) अनुसूचित जाती/ अनुसूचित जमाती	100
	ब) इतर	482
	क) एकूण	582
9	रोजगार स्वयंरोजगार योजनेअंतर्गत लाभ प्राप्त झालेले उमेदवार	
	अ) रोजगार	0
	ब) स्वयंरोजगार	423
10.	रोजगार स्वरोजगार मार्गदर्शक केंद्रातील व्यवसाय मार्गदर्शन केंद्र	
	1) वैयक्तिक मार्गदर्शन/ व्यक्तिशः अगर गटांमध्ये सल्ला दिलेले	236
	2) रोजगार स्वरोजगार मार्गदर्शक केंद्रामध्ये घेण्यात आलेल्या गटांची चर्चा	75
	3) मार्गदर्शन केलेल्या अर्जदारांना नोकरी विषयी/ प्रशिक्षणामाठी/ उमेदवारांसाठी दिलेल्यांची संख्या	322

आधार - जिल्हा रोजगार व स्वयंरोजगार मार्गदर्शन केंद्र सोलापूर

शासकीय व स्थानिक स्वराज्य संस्थातील कर्मचा-यांची संख्या (अस्थायी)

जिल्हा - सोलापूर

संदर्भ वर्ष : 2005

अ. क्र.	वर्ग	पदांचा तपशील	शासकीय	जिल्हा परिषद	महानगर पालिका	नगर परिषद
(1)	(2)	(3)	(4)	(5)	(6)	(7)
1	वर्ग - अ	एकूण मंजूर पदे	693	356	--	6
		भरलेली पदे	568	299	--	4
		पैकी स्त्रिया	85	27	--	0
2	वर्ग - ब	एकूण मंजूर पदे	1882	1919	--	85
		भरलेली पदे	1622	1685	--	75
		पैकी स्त्रिया	383	305	--	26
3	वर्ग - क	एकूण मंजूर पदे	11126	10960	--	989
		भरलेली पदे	9866	10361	--	870
		पैकी स्त्रिया	835	2793	--	219
4	वर्ग - ड	एकूण मंजूर पदे	4165	1448	--	1407
		भरलेली पदे	3748	1382	--	1192
		पैकी स्त्रिया	390	192	--	314
5	एकूण	मंजूर पदे	17866	14683	6105	2487
		भरलेली पदे	15804	13727	5627	2141
		पैकी स्त्रिया	1693	3317	1654	559
6	*इतर वर्ग-इ कर्मचारी	एकूण मंजूर पदे	2727	5981	1257	44
		भरलेली पदे	1604	5689	1049	19
		पैकी स्त्रिया	591	5042	23	2
7	एकूण	मंजूर पदे (5+6)	20593	20664	7362	2531
		भरलेली पदे	17408	19416	6676	2160
		पैकी स्त्रिया	2284	8359	1677	561

टीप (\*)- 'इतर' यामध्ये कार्यव्ययी आस्थापनेवरील, आकस्मिक खर्चातील रोजगार दिले जाणारे, रोजंदारीवरील, अंशकालीन, मानसेपी आणि घरील जगांत समाविष्ट न झालेले कर्मचारी यांचा समावेश आहे.

टीप - म.न.पा कडील वर्गवारीची माहिती उपलब्ध नाही.

आधार - अर्थ व सांख्यिकी संचालनालय, मुंबई



तक्ता क्रमांक - 9.4

निरनिगड्या उद्योगांतील रोजगार

जिल्हा - सोलापूर

संदर्भ वर्ष : 2006-07

अ. क्र.	उद्योग गट	राष्ट्रीय उद्योग संकेतांक	एकूण आस्थापनांची संख्या	माहिती देणाऱ्या आस्थापनांची संख्या	कर्मचारी संख्या			
					शासकीय	निम-शासकीय	खाजगी	एकूण
(1)	(2)	(3)	(4)	(5)	(6)	(7)	(8)	(9)
1	कृषी	0	21	19	1190	483	54	1727
2	खाणकाम	10	-	-	-	-	-	0
3	वस्तुनिर्माण	20 ते 39	23	113	648	255	44452	45355
4	बीज निर्मिती, गॅस, पाणी व सांडपाणी सेवा	40 ते 41	10	9	-	3249	-	3249
5	बांधकाम	45	33	30	2012	2134	683	4829
6	घाऊक व किरकोळ व्यापार व होटल व्यवसाय	50 ते 55	21	20	-	18	515	533
7	पारवहन, गादास आणि दळणवळण	60 ते 64	13	11	11121	8437	-	19558
8	वित्त पुरवठा, विमा स्थावर मालमत्ता आणि व्यापार विषयक सेवा	65 ते 70	15	118	-	2529	3560	6089
9	सामूहिक, सामाजिक व व्यक्तिगत सेवा	80 ते 99	99	92	9138	9145	1230	19513
जिल्हा एकूण			457	412	24109	26250	50494	100853

आधार - जिल्हा रोजगार व स्वयंरोजगार मार्गदर्शन केंद्र, सोलापूर

तक्या क्रमांक - 9.5  
कृषी व विगर-कृषी उद्योग

जिल्हा - सोलापूर

संदर्भ वर्ष : 1998

क्र.	विवरण	* कृषी उद्योग			विगर-कृषी			कृषी व विगर-कृषी एकूण		
		ग्रामीण	नागरी	एकूण	ग्रामीण	नागरी	एकूण	ग्रामीण	नागरी	एकूण
(1)	(2)	(3)	(4)	(5)	(6)	(7)	(8)	(9)	(10)	(11)
1	टक्केवारी संख्या									
	1.1 पिकाविरहित उद्योग**	508	67	575	14853	19112	33965	15361	19179	34540
	1.2 आस्थापना***	18124	1215	19339	57318	64636	121954	75442	65851	141293
	1.3 एकूण	18632	1282	19914	72171	83748	155919	90803	85030	175833
2	मालकीच्या प्रकारानुसार उद्योग									
	2.1 सहकारी	8	1	9	1918	503	2421	1926	504	2430
	2.2 सार्वजनिक	7	3	10	5323	1387	6710	5330	1390	6720
	2.3 ह्याजगी	18110	1211	19321	50077	62746	112823	68187	63957	132144
3	मालकाचा विशेष सामाजिक गट (एकूण संस्थांची टक्केवारी)									
	3.1 अनुसूचित जाती	5.00	8.97	5.24	7.33	5.92	4.91	6.77	5.97	6.4
	3.2 अनुसूचित जमाती	2.89	2.22	2.84	2.84	1.99	1.76	2.84	1.99	2.44
4	जागविरहित कार्याचित्त असलेल्या उद्योगांची एकूणशी टक्केवारी	6.15	7.65	7.65	6.48	8.09	7.33	6.4	8.09	7.18
5	शक्तीवर चालणा-या उद्योगांची एकूण उद्योगाशी टक्केवारी	5.74	3.13	6.23	20.08	12.27	19.65	16.65	18.97	10.64
6	सर्वसाधारणपणे काम करणा-या कामगारांची संख्या									
	6.1 एकूण कामगार	27989	2289	30278	123347	191418	314765	151336	193707	345043
	6.2 वेतनावर काम करणारे कामगार	838	396	1234	53249	114270	167519	54087	114666	168753
	6.3 वेतनावरील कामगारांची एकूण कामगाराशी टक्केवारी	2.99	17.30	6.38	43.17	59.7	53.22	35.74	59.2	48.91
	6.4 कामगारांची प्रति उद्योग सरासरी संख्या	2	2	2	2	3	3	2	3	2

टीप :- \*कृषी उत्पादन व मळे वगळून कृषी संबंधित उद्योग, \*\* पगारावर एकही कर्मचारी नसलेले उद्योग

\*\*\* ज्या उद्योगात कमीतकमी एकतरी व्यक्ती पगारावर काम करते असे उद्योग

आधार :- अर्थ व सांख्यिकी संचालनालय, महाराष्ट्र शासन, मुंबई (आर्थिक गणना-1998)

दस्ता क्रमांक: 9.6

प्रमुख उद्योग गटानुसार उद्योगांची आणि नियमित काम करणा-या कामगारांची संख्या

जिल्हा - सोलापूर

संदर्भ वर्ष : 1998

अ. क्र.	उद्योग गट	ग्रामीण		नागरी		एकूण	
		उद्योग	कामगार	उद्योग	कामगार	उद्योग	कामगार
(1)	(2)	(3)	(4)	(5)	(6)	(7)	(8)
1	कृषी	18124	27989	1215	2289	19339	30278
2	खनिज उत्पादन व खाणकाम	212	49	78	119	290	598
3	वस्तुनिर्माण	10881	30802	19875	71248	30756	102050
4	बीज, गॅस आणि पाणी पुरवठा	19	85	8	249	27	334
5	बांधकाम	2090	3395	398	992	2488	4387
6	घाऊक व्यापार	2268	4787	2612	6777	4880	11564
7	किरकोळ व्यापार	18438	29423	22351	39895	40789	69318
8	उपाहारगृहे आणि हॉटेल्स	2542	6386	2338	7723	4880	14109
9	वाहतूक	1481	3221	2205	4109	3686	7330
10	साठवण आणि गोदामविषयक	91	338	229	661	320	999
11	दळणवळण	432	905	510	1191	942	2096
12	वित्तीय, विमा, स्थावर मालमत्ता आणि व्यावसायिक सेवा	2348	6995	2379	9313	4727	16308
13	सामूहिक, सामाजिक व व्यक्तिगत सेवा	16506	36482	11653	49141	28159	85623
14	इतर सेवा ( इतरत्र वर्गीकरण न केलेल्या)	10	49	0	0	10	49
15	बिगर- कृषी उद्योग गट (एकूण)	0	0	0	0	0	0
सर्व प्रमुख उद्योग गट (एकूण)		75442	151336	65851	193707	141293	345043

आधार :- अर्थ व सांख्यिकी संचालनालय, महाराष्ट्र शासन, मुंबई (आर्थिक गणना - 1998)

महत्वाच्या उद्योग गटानुसार कृषी व विंगर - कृषी आस्थापनांची व स्थालील कामगारांची संख्या

जिल्हा - सोलापूर

संदर्भ वर्ष : 1998

अ. क्र.	उद्योग गट संकेतांक	उद्योग गट	आस्थापना			आस्थापनेवरील कामगार		
			ग्रामीण	नागरी	एकूण	ग्रामीण	नागरी	एकूण
(1)	(2)	(3)	(4)	(5)	(6)	(7)	(8)	(9)
1	0	कृषी	1441	90	1531	3607	267	3874
2	1	खाणकाम व झगडकाम	24	1	25	157	4	161
3	2 व 3	वस्तुनिर्माण	2113	7878	9991	20167	64240	84407
4	4	बीज, गॅस व पाणी पुरवठा	114	63	177	423	818	1241
5	5	वांधकाम	210	85	295	872	434	1306
6	6	घाऊक व्यापार	367	1057	1424	1687	4870	6557
7	6	किरकोळ व्यापार	2397	4560	6957	5829	15434	21263
8	6	उपाहारगृहे व हॉटेल्स	374	1142	1916	2676	5877	8553
9	7	बाहतूक	283	269	552	2477	6578	9055
10	7	साठवण व गोदाम विप्रयक	162	231	393	551	801	1352
11	7	दळणवळण	575	67	642	848	1765	2613
12	8	वित्तीय, विमा, स्थावर मालमत्ता आणि व्यावसायिक सेवा	617	624	1241	2430	5203	7633
13	9	सामूहिक, सामाजिक व व्यक्तिगत सेवा	1650	813	2463	8439	19299	27738
14	10	इतर	5646	4620	10266	19838	25890	45728
एकूण			16373	21500	37873	70001	151480	221481

आधार :- अर्थ व सांख्यिकी संचालनालय, महाराष्ट्र शासन, मुंबई (आर्थिक गणना-1998)

जिल्हा - सोलापूर

अ. क्र.	तालुका	षाख	प्राथमिक संस्था					माध्यमिक संस्था				
			शासकीय	स्थानिक	खाजगी		एकूण	शासकीय	स्थानिक	खाजगी		एकूण
					संस्था	अनुदानित				विना अनुदानित	संस्था	
(1)	(2)	(3)	(4)	(5)	(6)	(7)	(8)	(9)	(10)	(11)	(12)	(13)
1	करमाळा	एकूण	0	उ.ना.	उ.ना.	उ.ना.	उ.ना.	उ.ना.	उ.ना.	उ.ना.	उ.ना.	उ.ना.
		केही सुलोकित	0	उ.ना.	उ.ना.	उ.ना.	उ.ना.	उ.ना.	उ.ना.	उ.ना.	उ.ना.	उ.ना.
2	माळा	एकूण	0	उ.ना.	उ.ना.	उ.ना.	उ.ना.	उ.ना.	उ.ना.	उ.ना.	उ.ना.	उ.ना.
		केही सुलोकित	0	उ.ना.	उ.ना.	उ.ना.	उ.ना.	उ.ना.	उ.ना.	उ.ना.	उ.ना.	उ.ना.
3	त्राशी	एकूण	0	उ.ना.	उ.ना.	उ.ना.	उ.ना.	उ.ना.	उ.ना.	उ.ना.	उ.ना.	उ.ना.
		केही सुलोकित	0	उ.ना.	उ.ना.	उ.ना.	उ.ना.	उ.ना.	उ.ना.	उ.ना.	उ.ना.	उ.ना.
4	ड.सोलापूर	एकूण	0	उ.ना.	उ.ना.	उ.ना.	उ.ना.	उ.ना.	उ.ना.	उ.ना.	उ.ना.	उ.ना.
		केही सुलोकित	0	उ.ना.	उ.ना.	उ.ना.	उ.ना.	उ.ना.	उ.ना.	उ.ना.	उ.ना.	उ.ना.
5	माहोळ	एकूण	0	उ.ना.	उ.ना.	उ.ना.	उ.ना.	उ.ना.	उ.ना.	उ.ना.	उ.ना.	उ.ना.
		केही सुलोकित	0	उ.ना.	उ.ना.	उ.ना.	उ.ना.	उ.ना.	उ.ना.	उ.ना.	उ.ना.	उ.ना.
6	पंढरपूर	एकूण	0	उ.ना.	उ.ना.	उ.ना.	उ.ना.	उ.ना.	उ.ना.	उ.ना.	उ.ना.	उ.ना.
		केही सुलोकित	0	उ.ना.	उ.ना.	उ.ना.	उ.ना.	उ.ना.	उ.ना.	उ.ना.	उ.ना.	उ.ना.
7	माळशिरस	एकूण	0	उ.ना.	उ.ना.	उ.ना.	उ.ना.	उ.ना.	उ.ना.	उ.ना.	उ.ना.	उ.ना.
		केही सुलोकित	0	उ.ना.	उ.ना.	उ.ना.	उ.ना.	उ.ना.	उ.ना.	उ.ना.	उ.ना.	उ.ना.
8	सांगोला	एकूण	0	उ.ना.	उ.ना.	उ.ना.	उ.ना.	उ.ना.	उ.ना.	उ.ना.	उ.ना.	उ.ना.
		केही सुलोकित	0	उ.ना.	उ.ना.	उ.ना.	उ.ना.	उ.ना.	उ.ना.	उ.ना.	उ.ना.	उ.ना.
9	मंगळवेढा	एकूण	0	उ.ना.	उ.ना.	उ.ना.	उ.ना.	उ.ना.	उ.ना.	उ.ना.	उ.ना.	उ.ना.
		केही सुलोकित	0	उ.ना.	उ.ना.	उ.ना.	उ.ना.	उ.ना.	उ.ना.	उ.ना.	उ.ना.	उ.ना.
10	द.सोलापूर	एकूण	0	उ.ना.	उ.ना.	उ.ना.	उ.ना.	उ.ना.	उ.ना.	उ.ना.	उ.ना.	उ.ना.
		केही सुलोकित	0	उ.ना.	उ.ना.	उ.ना.	उ.ना.	उ.ना.	उ.ना.	उ.ना.	उ.ना.	उ.ना.
11	आक्कलकांड	एकूण	0	उ.ना.	उ.ना.	उ.ना.	उ.ना.	उ.ना.	उ.ना.	उ.ना.	उ.ना.	उ.ना.
		केही सुलोकित	0	उ.ना.	उ.ना.	उ.ना.	उ.ना.	उ.ना.	उ.ना.	उ.ना.	उ.ना.	उ.ना.
एकूण जिल्हा		एकूण	0				2886					604
		केही सुलोकित	0				उ.ना.					उ.ना.

टिप- तालुका निहाय माहिती उपलब्ध नाही.

जिल्हा - सोलापूर

सत्र वर्ष: 2002-03

अ. क्र.	तालुका	बाळ	उच्च माध्यमिक संस्था					महाविद्यालये (सर्व)					एकूण शैक्षणिक संस्था
			शासकीय	स्थानिक संस्था	खाजगी		एकूण	शासकीय संस्था	स्थानिक संस्था	खाजगी		एकूण	
					अनुदानित	विना अनुदानित				अनुदानित	विना अनुदानित		
(1)	(2)	(3)	(14)	(15)	(16)	(17)	(18)	(19)	(20)	(21)	(22)	(23)	(24)
1	फारमाळा	एकूण	उ.ना.	उ.ना.	उ.ना.	उ.ना.	उ.ना.	उ.ना.	उ.ना.	उ.ना.	उ.ना.	उ.ना.	उ.ना.
		शैक्षणिक	उ.ना.	उ.ना.	उ.ना.	उ.ना.	उ.ना.	उ.ना.	उ.ना.	उ.ना.	उ.ना.	उ.ना.	उ.ना.
2	माढा	एकूण	उ.ना.	उ.ना.	उ.ना.	उ.ना.	उ.ना.	उ.ना.	उ.ना.	उ.ना.	उ.ना.	उ.ना.	उ.ना.
		शैक्षणिक	उ.ना.	उ.ना.	उ.ना.	उ.ना.	उ.ना.	उ.ना.	उ.ना.	उ.ना.	उ.ना.	उ.ना.	उ.ना.
3	वाशी	एकूण	उ.ना.	उ.ना.	उ.ना.	उ.ना.	उ.ना.	उ.ना.	उ.ना.	उ.ना.	उ.ना.	उ.ना.	उ.ना.
		शैक्षणिक	उ.ना.	उ.ना.	उ.ना.	उ.ना.	उ.ना.	उ.ना.	उ.ना.	उ.ना.	उ.ना.	उ.ना.	उ.ना.
4	उ.सोलापूर	एकूण	उ.ना.	उ.ना.	उ.ना.	उ.ना.	उ.ना.	उ.ना.	उ.ना.	उ.ना.	उ.ना.	उ.ना.	उ.ना.
		शैक्षणिक	उ.ना.	उ.ना.	उ.ना.	उ.ना.	उ.ना.	उ.ना.	उ.ना.	उ.ना.	उ.ना.	उ.ना.	उ.ना.
5	मोहोळ	एकूण	उ.ना.	उ.ना.	उ.ना.	उ.ना.	उ.ना.	उ.ना.	उ.ना.	उ.ना.	उ.ना.	उ.ना.	उ.ना.
		शैक्षणिक	उ.ना.	उ.ना.	उ.ना.	उ.ना.	उ.ना.	उ.ना.	उ.ना.	उ.ना.	उ.ना.	उ.ना.	उ.ना.
6	पंढरपूर	एकूण	उ.ना.	उ.ना.	उ.ना.	उ.ना.	उ.ना.	उ.ना.	उ.ना.	उ.ना.	उ.ना.	उ.ना.	उ.ना.
		शैक्षणिक	उ.ना.	उ.ना.	उ.ना.	उ.ना.	उ.ना.	उ.ना.	उ.ना.	उ.ना.	उ.ना.	उ.ना.	उ.ना.
7	माळशिरस	एकूण	उ.ना.	उ.ना.	उ.ना.	उ.ना.	उ.ना.	उ.ना.	उ.ना.	उ.ना.	उ.ना.	उ.ना.	उ.ना.
		शैक्षणिक	उ.ना.	उ.ना.	उ.ना.	उ.ना.	उ.ना.	उ.ना.	उ.ना.	उ.ना.	उ.ना.	उ.ना.	उ.ना.
8	सांगोला	एकूण	उ.ना.	उ.ना.	उ.ना.	उ.ना.	उ.ना.	उ.ना.	उ.ना.	उ.ना.	उ.ना.	उ.ना.	उ.ना.
		शैक्षणिक	उ.ना.	उ.ना.	उ.ना.	उ.ना.	उ.ना.	उ.ना.	उ.ना.	उ.ना.	उ.ना.	उ.ना.	उ.ना.
9	भंडारखेडा	एकूण	उ.ना.	उ.ना.	उ.ना.	उ.ना.	उ.ना.	उ.ना.	उ.ना.	उ.ना.	उ.ना.	उ.ना.	उ.ना.
		शैक्षणिक	उ.ना.	उ.ना.	उ.ना.	उ.ना.	उ.ना.	उ.ना.	उ.ना.	उ.ना.	उ.ना.	उ.ना.	उ.ना.
10	उ.सोलापूर	एकूण	उ.ना.	उ.ना.	उ.ना.	उ.ना.	उ.ना.	उ.ना.	उ.ना.	उ.ना.	उ.ना.	उ.ना.	उ.ना.
		शैक्षणिक	उ.ना.	उ.ना.	उ.ना.	उ.ना.	उ.ना.	उ.ना.	उ.ना.	उ.ना.	उ.ना.	उ.ना.	उ.ना.
11	आक्कलका	एकूण	उ.ना.	उ.ना.	उ.ना.	उ.ना.	उ.ना.	उ.ना.	उ.ना.	उ.ना.	उ.ना.	उ.ना.	उ.ना.
		शैक्षणिक	उ.ना.	उ.ना.	उ.ना.	उ.ना.	उ.ना.	उ.ना.	उ.ना.	उ.ना.	उ.ना.	उ.ना.	उ.ना.
एकूण जिल्हा	एकूण						109					19	3618
	शैक्षणिक						उ.ना.					उ.ना.	उ.ना.

अ. क्र.	तालुका	बाब	प्राथमिक शिक्षक					माध्यमिक शिक्षक				
			शासकीय	स्थानिक संस्था	खाजगी		एकूण	शासकीय	स्थानिक संस्था	खाजगी		एकूण
					अनुदानित	बिना अनुदानित				अनुदानित	बिना अनुदानित	
(1)	(2)	(3)	(4)	(5)	(6)	(7)	(8)	(9)	(10)	(11)	(12)	(13)
1	करमाळा	एकूण	उ.ना.	उ.ना.	उ.ना.	उ.ना.	उ.ना.	उ.ना.	उ.ना.	उ.ना.	उ.ना.	उ.ना.
		पेकी स्त्रिया	उ.ना.	उ.ना.	उ.ना.	उ.ना.	उ.ना.	उ.ना.	उ.ना.	उ.ना.	उ.ना.	उ.ना.
2	माळा	एकूण	उ.ना.	उ.ना.	उ.ना.	उ.ना.	उ.ना.	उ.ना.	उ.ना.	उ.ना.	उ.ना.	उ.ना.
		पेकी स्त्रिया	उ.ना.	उ.ना.	उ.ना.	उ.ना.	उ.ना.	उ.ना.	उ.ना.	उ.ना.	उ.ना.	उ.ना.
3	वाशी	एकूण	उ.ना.	उ.ना.	उ.ना.	उ.ना.	उ.ना.	उ.ना.	उ.ना.	उ.ना.	उ.ना.	उ.ना.
		पेकी स्त्रिया	उ.ना.	उ.ना.	उ.ना.	उ.ना.	उ.ना.	उ.ना.	उ.ना.	उ.ना.	उ.ना.	उ.ना.
4	उ.सांलापूर	एकूण	उ.ना.	उ.ना.	उ.ना.	उ.ना.	उ.ना.	उ.ना.	उ.ना.	उ.ना.	उ.ना.	उ.ना.
		पेकी स्त्रिया	उ.ना.	उ.ना.	उ.ना.	उ.ना.	उ.ना.	उ.ना.	उ.ना.	उ.ना.	उ.ना.	उ.ना.
5	मोहोळ	एकूण	उ.ना.	उ.ना.	उ.ना.	उ.ना.	उ.ना.	उ.ना.	उ.ना.	उ.ना.	उ.ना.	उ.ना.
		पेकी स्त्रिया	उ.ना.	उ.ना.	उ.ना.	उ.ना.	उ.ना.	उ.ना.	उ.ना.	उ.ना.	उ.ना.	उ.ना.
6	पंढरपूर	एकूण	उ.ना.	उ.ना.	उ.ना.	उ.ना.	उ.ना.	उ.ना.	उ.ना.	उ.ना.	उ.ना.	उ.ना.
		पेकी स्त्रिया	उ.ना.	उ.ना.	उ.ना.	उ.ना.	उ.ना.	उ.ना.	उ.ना.	उ.ना.	उ.ना.	उ.ना.
7	माळशिरस	एकूण	उ.ना.	उ.ना.	उ.ना.	उ.ना.	उ.ना.	उ.ना.	उ.ना.	उ.ना.	उ.ना.	उ.ना.
		पेकी स्त्रिया	उ.ना.	उ.ना.	उ.ना.	उ.ना.	उ.ना.	उ.ना.	उ.ना.	उ.ना.	उ.ना.	उ.ना.
8	सांगोला	एकूण	उ.ना.	उ.ना.	उ.ना.	उ.ना.	उ.ना.	उ.ना.	उ.ना.	उ.ना.	उ.ना.	उ.ना.
		पेकी स्त्रिया	उ.ना.	उ.ना.	उ.ना.	उ.ना.	उ.ना.	उ.ना.	उ.ना.	उ.ना.	उ.ना.	उ.ना.
9	मंगळवेढा	एकूण	उ.ना.	उ.ना.	उ.ना.	उ.ना.	उ.ना.	उ.ना.	उ.ना.	उ.ना.	उ.ना.	उ.ना.
		पेकी स्त्रिया	उ.ना.	उ.ना.	उ.ना.	उ.ना.	उ.ना.	उ.ना.	उ.ना.	उ.ना.	उ.ना.	उ.ना.
10	द.सांलापूर	एकूण	उ.ना.	उ.ना.	उ.ना.	उ.ना.	उ.ना.	उ.ना.	उ.ना.	उ.ना.	उ.ना.	उ.ना.
		पेकी स्त्रिया	उ.ना.	उ.ना.	उ.ना.	उ.ना.	उ.ना.	उ.ना.	उ.ना.	उ.ना.	उ.ना.	उ.ना.
11	आवकलफाट	एकूण	उ.ना.	उ.ना.	उ.ना.	उ.ना.	उ.ना.	उ.ना.	उ.ना.	उ.ना.	उ.ना.	उ.ना.
		पेकी स्त्रिया	उ.ना.	उ.ना.	उ.ना.	उ.ना.	उ.ना.	उ.ना.	उ.ना.	उ.ना.	उ.ना.	उ.ना.
एकूण जिल्हा	●	एकूण					14329					6714
		पेकी स्त्रिया					5565					1299

तफता क्रमांक - 10.2 (पुठे चाल)

संदर्भ नं: 2002-03

जिल्हा-सोलापूर.

अ. क्र.	तालुका	बाब	उच्च माध्यमिक शिक्षक					महाविद्यालयातील शिक्षक (सर्व)					एकूण
			शासकीय	स्थानिक संस्था	खाजगी		एकूण	शासकीय	स्थानिक संस्था	खाजगी		एकूण	
					अनुदानित	बिना अनुदानित				अनुदानित	बिना अनुदानित		
(1)	(2)	(3)	(14)	(15)	(16)	(17)	(18)	(19)	(20)	(21)	(22)	(23)	(24)
1	करमाळा	एकूण	उ.ना.	उ.ना.	उ.ना.	उ.ना.	उ.ना.	उ.ना.	उ.ना.	उ.ना.	उ.ना.	उ.ना.	उ.ना.
		पैकी स्त्रिया	उ.ना.	उ.ना.	उ.ना.	उ.ना.	उ.ना.	उ.ना.	उ.ना.	उ.ना.	उ.ना.	उ.ना.	उ.ना.
2	पाळा	एकूण	उ.ना.	उ.ना.	उ.ना.	उ.ना.	उ.ना.	उ.ना.	उ.ना.	उ.ना.	उ.ना.	उ.ना.	उ.ना.
		पैकी स्त्रिया	उ.ना.	उ.ना.	उ.ना.	उ.ना.	उ.ना.	उ.ना.	उ.ना.	उ.ना.	उ.ना.	उ.ना.	उ.ना.
3	बाशी	एकूण	उ.ना.	उ.ना.	उ.ना.	उ.ना.	उ.ना.	उ.ना.	उ.ना.	उ.ना.	उ.ना.	उ.ना.	उ.ना.
		पैकी स्त्रिया	उ.ना.	उ.ना.	उ.ना.	उ.ना.	उ.ना.	उ.ना.	उ.ना.	उ.ना.	उ.ना.	उ.ना.	उ.ना.
4	ड.सोलापूर	एकूण	उ.ना.	उ.ना.	उ.ना.	उ.ना.	उ.ना.	उ.ना.	उ.ना.	उ.ना.	उ.ना.	उ.ना.	उ.ना.
		पैकी स्त्रिया	उ.ना.	उ.ना.	उ.ना.	उ.ना.	उ.ना.	उ.ना.	उ.ना.	उ.ना.	उ.ना.	उ.ना.	उ.ना.
5	मोहोळ	एकूण	उ.ना.	उ.ना.	उ.ना.	उ.ना.	उ.ना.	उ.ना.	उ.ना.	उ.ना.	उ.ना.	उ.ना.	उ.ना.
		पैकी स्त्रिया	उ.ना.	उ.ना.	उ.ना.	उ.ना.	उ.ना.	उ.ना.	उ.ना.	उ.ना.	उ.ना.	उ.ना.	उ.ना.
6	पंढरपूर	एकूण	उ.ना.	उ.ना.	उ.ना.	उ.ना.	उ.ना.	उ.ना.	उ.ना.	उ.ना.	उ.ना.	उ.ना.	उ.ना.
		पैकी स्त्रिया	उ.ना.	उ.ना.	उ.ना.	उ.ना.	उ.ना.	उ.ना.	उ.ना.	उ.ना.	उ.ना.	उ.ना.	उ.ना.
7	माढशिरस	एकूण	उ.ना.	उ.ना.	उ.ना.	उ.ना.	उ.ना.	उ.ना.	उ.ना.	उ.ना.	उ.ना.	उ.ना.	उ.ना.
		पैकी स्त्रिया	उ.ना.	उ.ना.	उ.ना.	उ.ना.	उ.ना.	उ.ना.	उ.ना.	उ.ना.	उ.ना.	उ.ना.	उ.ना.
8	सांगोला	एकूण	उ.ना.	उ.ना.	उ.ना.	उ.ना.	उ.ना.	उ.ना.	उ.ना.	उ.ना.	उ.ना.	उ.ना.	उ.ना.
		पैकी स्त्रिया	उ.ना.	उ.ना.	उ.ना.	उ.ना.	उ.ना.	उ.ना.	उ.ना.	उ.ना.	उ.ना.	उ.ना.	उ.ना.
9	मंगळवेढा	एकूण	उ.ना.	उ.ना.	उ.ना.	उ.ना.	उ.ना.	उ.ना.	उ.ना.	उ.ना.	उ.ना.	उ.ना.	उ.ना.
		पैकी स्त्रिया	उ.ना.	उ.ना.	उ.ना.	उ.ना.	उ.ना.	उ.ना.	उ.ना.	उ.ना.	उ.ना.	उ.ना.	उ.ना.
10	द.सांगोला	एकूण	उ.ना.	उ.ना.	उ.ना.	उ.ना.	उ.ना.	उ.ना.	उ.ना.	उ.ना.	उ.ना.	उ.ना.	उ.ना.
		पैकी स्त्रिया	उ.ना.	उ.ना.	उ.ना.	उ.ना.	उ.ना.	उ.ना.	उ.ना.	उ.ना.	उ.ना.	उ.ना.	उ.ना.
11	आवकलकोट	एकूण	उ.ना.	उ.ना.	उ.ना.	उ.ना.	उ.ना.	उ.ना.	उ.ना.	उ.ना.	उ.ना.	उ.ना.	उ.ना.
		पैकी स्त्रिया	उ.ना.	उ.ना.	उ.ना.	उ.ना.	उ.ना.	उ.ना.	उ.ना.	उ.ना.	उ.ना.	उ.ना.	उ.ना.
एकूण जिल्हा		एकूण					3419					263	24725
		पैकी स्त्रिया					675					28	7367

आधार - शिक्षण संचालनालय, महाराष्ट्र राज्य, पुणे

टिप - तालुका निहाय माहिती उपलब्ध नाही.



अ. क्र.	तालुका	बाब	प्राथमिक विद्यार्थी					माध्यमिक विद्यार्थी					शासकीय संस्था	स्थानिक संस्था
			शासकीय	स्थानिक संस्था	खाजगी		एकूण	शासकीय	स्थानिक संस्था	खाजगी		एकूण		
					अनुदानित	विना अनुदानित				अनुदानित	विना अनुदानित			
(1)	(2)	(3)	(4)	(5)	(6)	(7)	(8)	(9)	(10)	(11)	(12)	(13)	(14)	(15)
1	करमाळा	एकूण	उ.ना.	उ.ना.	उ.ना.	उ.ना.	उ.ना.	उ.ना.	उ.ना.	उ.ना.	उ.ना.	उ.ना.	उ.ना.	उ.ना.
		पैकी मुली	उ.ना.	उ.ना.	उ.ना.	उ.ना.	उ.ना.	उ.ना.	उ.ना.	उ.ना.	उ.ना.	उ.ना.	उ.ना.	उ.ना.
2	माढा	एकूण	उ.ना.	उ.ना.	उ.ना.	उ.ना.	उ.ना.	उ.ना.	उ.ना.	उ.ना.	उ.ना.	उ.ना.	उ.ना.	उ.ना.
		पैकी मुली	उ.ना.	उ.ना.	उ.ना.	उ.ना.	उ.ना.	उ.ना.	उ.ना.	उ.ना.	उ.ना.	उ.ना.	उ.ना.	उ.ना.
3	बाशी	एकूण	उ.ना.	उ.ना.	उ.ना.	उ.ना.	उ.ना.	उ.ना.	उ.ना.	उ.ना.	उ.ना.	उ.ना.	उ.ना.	उ.ना.
		पैकी मुली	उ.ना.	उ.ना.	उ.ना.	उ.ना.	उ.ना.	उ.ना.	उ.ना.	उ.ना.	उ.ना.	उ.ना.	उ.ना.	उ.ना.
4	उ.सोलापूर	एकूण	उ.ना.	उ.ना.	उ.ना.	उ.ना.	उ.ना.	उ.ना.	उ.ना.	उ.ना.	उ.ना.	उ.ना.	उ.ना.	उ.ना.
		पैकी मुली	उ.ना.	उ.ना.	उ.ना.	उ.ना.	उ.ना.	उ.ना.	उ.ना.	उ.ना.	उ.ना.	उ.ना.	उ.ना.	उ.ना.
5	पोलोड	एकूण	उ.ना.	उ.ना.	उ.ना.	उ.ना.	उ.ना.	उ.ना.	उ.ना.	उ.ना.	उ.ना.	उ.ना.	उ.ना.	उ.ना.
		पैकी मुली	उ.ना.	उ.ना.	उ.ना.	उ.ना.	उ.ना.	उ.ना.	उ.ना.	उ.ना.	उ.ना.	उ.ना.	उ.ना.	उ.ना.
6	चंडरपूर	एकूण	उ.ना.	उ.ना.	उ.ना.	उ.ना.	उ.ना.	उ.ना.	उ.ना.	उ.ना.	उ.ना.	उ.ना.	उ.ना.	उ.ना.
		पैकी मुली	उ.ना.	उ.ना.	उ.ना.	उ.ना.	उ.ना.	उ.ना.	उ.ना.	उ.ना.	उ.ना.	उ.ना.	उ.ना.	उ.ना.
7	माळशिरस	एकूण	उ.ना.	उ.ना.	उ.ना.	उ.ना.	उ.ना.	उ.ना.	उ.ना.	उ.ना.	उ.ना.	उ.ना.	उ.ना.	उ.ना.
		पैकी मुली	उ.ना.	उ.ना.	उ.ना.	उ.ना.	उ.ना.	उ.ना.	उ.ना.	उ.ना.	उ.ना.	उ.ना.	उ.ना.	उ.ना.
8	सांगोला	एकूण	उ.ना.	उ.ना.	उ.ना.	उ.ना.	उ.ना.	उ.ना.	उ.ना.	उ.ना.	उ.ना.	उ.ना.	उ.ना.	उ.ना.
		पैकी मुली	उ.ना.	उ.ना.	उ.ना.	उ.ना.	उ.ना.	उ.ना.	उ.ना.	उ.ना.	उ.ना.	उ.ना.	उ.ना.	उ.ना.
9	मंगळवेढा	एकूण	उ.ना.	उ.ना.	उ.ना.	उ.ना.	उ.ना.	उ.ना.	उ.ना.	उ.ना.	उ.ना.	उ.ना.	उ.ना.	उ.ना.
		पैकी मुली	उ.ना.	उ.ना.	उ.ना.	उ.ना.	उ.ना.	उ.ना.	उ.ना.	उ.ना.	उ.ना.	उ.ना.	उ.ना.	उ.ना.
10	द.सोलापूर	एकूण	उ.ना.	उ.ना.	उ.ना.	उ.ना.	उ.ना.	उ.ना.	उ.ना.	उ.ना.	उ.ना.	उ.ना.	उ.ना.	उ.ना.
		पैकी मुली	उ.ना.	उ.ना.	उ.ना.	उ.ना.	उ.ना.	उ.ना.	उ.ना.	उ.ना.	उ.ना.	उ.ना.	उ.ना.	उ.ना.
11	आयकलको	एकूण	उ.ना.	उ.ना.	उ.ना.	उ.ना.	उ.ना.	उ.ना.	उ.ना.	उ.ना.	उ.ना.	उ.ना.	उ.ना.	उ.ना.
		पैकी मुली	उ.ना.	उ.ना.	उ.ना.	उ.ना.	उ.ना.	उ.ना.	उ.ना.	उ.ना.	उ.ना.	उ.ना.	उ.ना.	उ.ना.
एकूण जिल्हा	एकूण						510250					234449		
	पैकी मुली						245021					104953		

जिल्हा - सोलापूर

संदर्भ क्र. 2002-03

अ. क्र.	तालुका	बाब	उच्च माध्यमिक विद्यार्थी			महाविद्यालयातील विद्यार्थी (सर्व)				एकूण	
			खाजगी		एकूण	शासकीय	स्थानिक संस्था	खाजगी			एकूण
			अनुदानित	विना अनुदानित				अनुदानित	विना अनुदानित		
(1)	(2)	(3)	(4)	(5)	(6)	(7)	(8)	(9)	(10)	(11)	(12)
1	करमाळा	एकूण	उ.ना.	उ.ना.	उ.ना.	उ.ना.	उ.ना.	उ.ना.	उ.ना.	उ.ना.	उ.ना.
		पैकी मुली	उ.ना.	उ.ना.	उ.ना.	उ.ना.	उ.ना.	उ.ना.	उ.ना.	उ.ना.	उ.ना.
2	माढा	एकूण	उ.ना.	उ.ना.	उ.ना.	उ.ना.	उ.ना.	उ.ना.	उ.ना.	उ.ना.	उ.ना.
		पैकी मुली	उ.ना.	उ.ना.	उ.ना.	उ.ना.	उ.ना.	उ.ना.	उ.ना.	उ.ना.	उ.ना.
3	वाशी	एकूण	उ.ना.	उ.ना.	उ.ना.	उ.ना.	उ.ना.	उ.ना.	उ.ना.	उ.ना.	उ.ना.
		पैकी मुली	उ.ना.	उ.ना.	उ.ना.	उ.ना.	उ.ना.	उ.ना.	उ.ना.	उ.ना.	उ.ना.
4	उ.सोलापूर	एकूण	उ.ना.	उ.ना.	उ.ना.	उ.ना.	उ.ना.	उ.ना.	उ.ना.	उ.ना.	उ.ना.
		पैकी मुली	उ.ना.	उ.ना.	उ.ना.	उ.ना.	उ.ना.	उ.ना.	उ.ना.	उ.ना.	उ.ना.
5	पोहोळ	एकूण	उ.ना.	उ.ना.	उ.ना.	उ.ना.	उ.ना.	उ.ना.	उ.ना.	उ.ना.	उ.ना.
		पैकी मुली	उ.ना.	उ.ना.	उ.ना.	उ.ना.	उ.ना.	उ.ना.	उ.ना.	उ.ना.	उ.ना.
6	पंढरपूर	एकूण	उ.ना.	उ.ना.	उ.ना.	उ.ना.	उ.ना.	उ.ना.	उ.ना.	उ.ना.	उ.ना.
		पैकी मुली	उ.ना.	उ.ना.	उ.ना.	उ.ना.	उ.ना.	उ.ना.	उ.ना.	उ.ना.	उ.ना.
7	माळशिरस	एकूण	उ.ना.	उ.ना.	उ.ना.	उ.ना.	उ.ना.	उ.ना.	उ.ना.	उ.ना.	उ.ना.
		पैकी मुली	उ.ना.	उ.ना.	उ.ना.	उ.ना.	उ.ना.	उ.ना.	उ.ना.	उ.ना.	उ.ना.
8	सांगोला	एकूण	उ.ना.	उ.ना.	उ.ना.	उ.ना.	उ.ना.	उ.ना.	उ.ना.	उ.ना.	उ.ना.
		पैकी मुली	उ.ना.	उ.ना.	उ.ना.	उ.ना.	उ.ना.	उ.ना.	उ.ना.	उ.ना.	उ.ना.
9	मंगळवेढा	एकूण	उ.ना.	उ.ना.	उ.ना.	उ.ना.	उ.ना.	उ.ना.	उ.ना.	उ.ना.	उ.ना.
		पैकी मुली	उ.ना.	उ.ना.	उ.ना.	उ.ना.	उ.ना.	उ.ना.	उ.ना.	उ.ना.	उ.ना.
10	उ.सोलापूर	एकूण	उ.ना.	उ.ना.	उ.ना.	उ.ना.	उ.ना.	उ.ना.	उ.ना.	उ.ना.	उ.ना.
		पैकी मुली	उ.ना.	उ.ना.	उ.ना.	उ.ना.	उ.ना.	उ.ना.	उ.ना.	उ.ना.	उ.ना.
11	आयकलका	एकूण	उ.ना.	उ.ना.	उ.ना.	उ.ना.	उ.ना.	उ.ना.	उ.ना.	उ.ना.	उ.ना.
		पैकी मुली	उ.ना.	उ.ना.	उ.ना.	उ.ना.	उ.ना.	उ.ना.	उ.ना.	उ.ना.	उ.ना.
एकूण जिल्हा		एकूण			131008					21065	896772
		पैकी मुली			54387					6981	411342

आधार - शिक्षण संचालनालय, महाराष्ट्र राज्य, पुणे

टिप:- तालुका निहाय माहिती उपलब्ध नाही.

तक्ता क्रमांक - 10.4

शैक्षणिक संस्थांतील अनुसूचित जातीच्या विद्यार्थ्यांचा सख्या

जिल्हा - सोलापूर

संदर्भ वर्ष: 2002-03

अ. क्र.	तालुका	बाळ	प्राथमिक विद्यापी					माध्यमिक विद्यापी					
			शासकीय	स्थानिक	खाजगी		एकूण	शासकीय	स्थानिक	खाजगी		एकूण	
					अनुदानित	बिना अनुदानित				अनुदानित	बिना अनुदानित		
(3)	(2)	(3)	(4)	(5)	(6)	(7)	(8)	(9)	(10)	(11)	(12)	(13)	
1	करमाळा	एकूण	उ.ना.	उ.ना.	उ.ना.	उ.ना.	उ.ना.	उ.ना.	उ.ना.	उ.ना.	उ.ना.	उ.ना.	उ.ना.
		पैकी मुली	उ.ना.	उ.ना.	उ.ना.	उ.ना.	उ.ना.	उ.ना.	उ.ना.	उ.ना.	उ.ना.	उ.ना.	उ.ना.
2	माढा	एकूण	उ.ना.	उ.ना.	उ.ना.	उ.ना.	उ.ना.	उ.ना.	उ.ना.	उ.ना.	उ.ना.	उ.ना.	उ.ना.
		पैकी मुली	उ.ना.	उ.ना.	उ.ना.	उ.ना.	उ.ना.	उ.ना.	उ.ना.	उ.ना.	उ.ना.	उ.ना.	उ.ना.
3	वाशी	एकूण	उ.ना.	उ.ना.	उ.ना.	उ.ना.	उ.ना.	उ.ना.	उ.ना.	उ.ना.	उ.ना.	उ.ना.	उ.ना.
		पैकी मुली	उ.ना.	उ.ना.	उ.ना.	उ.ना.	उ.ना.	उ.ना.	उ.ना.	उ.ना.	उ.ना.	उ.ना.	उ.ना.
4	उ.सोलापूर	एकूण	उ.ना.	उ.ना.	उ.ना.	उ.ना.	उ.ना.	उ.ना.	उ.ना.	उ.ना.	उ.ना.	उ.ना.	उ.ना.
		पैकी मुली	उ.ना.	उ.ना.	उ.ना.	उ.ना.	उ.ना.	उ.ना.	उ.ना.	उ.ना.	उ.ना.	उ.ना.	उ.ना.
5	पोहोळ	एकूण	उ.ना.	उ.ना.	उ.ना.	उ.ना.	उ.ना.	उ.ना.	उ.ना.	उ.ना.	उ.ना.	उ.ना.	उ.ना.
		पैकी मुली	उ.ना.	उ.ना.	उ.ना.	उ.ना.	उ.ना.	उ.ना.	उ.ना.	उ.ना.	उ.ना.	उ.ना.	उ.ना.
6	पंढरपूर	एकूण	उ.ना.	उ.ना.	उ.ना.	उ.ना.	उ.ना.	उ.ना.	उ.ना.	उ.ना.	उ.ना.	उ.ना.	उ.ना.
		पैकी मुली	उ.ना.	उ.ना.	उ.ना.	उ.ना.	उ.ना.	उ.ना.	उ.ना.	उ.ना.	उ.ना.	उ.ना.	उ.ना.
7	माळशिरस	एकूण	उ.ना.	उ.ना.	उ.ना.	उ.ना.	उ.ना.	उ.ना.	उ.ना.	उ.ना.	उ.ना.	उ.ना.	उ.ना.
		पैकी मुली	उ.ना.	उ.ना.	उ.ना.	उ.ना.	उ.ना.	उ.ना.	उ.ना.	उ.ना.	उ.ना.	उ.ना.	उ.ना.
8	मंगोला	एकूण	उ.ना.	उ.ना.	उ.ना.	उ.ना.	उ.ना.	उ.ना.	उ.ना.	उ.ना.	उ.ना.	उ.ना.	उ.ना.
		पैकी मुली	उ.ना.	उ.ना.	उ.ना.	उ.ना.	उ.ना.	उ.ना.	उ.ना.	उ.ना.	उ.ना.	उ.ना.	उ.ना.
9	मंगळवेढा	एकूण	उ.ना.	उ.ना.	उ.ना.	उ.ना.	उ.ना.	उ.ना.	उ.ना.	उ.ना.	उ.ना.	उ.ना.	उ.ना.
		पैकी मुली	उ.ना.	उ.ना.	उ.ना.	उ.ना.	उ.ना.	उ.ना.	उ.ना.	उ.ना.	उ.ना.	उ.ना.	उ.ना.
10	द.सोलापूर	एकूण	उ.ना.	उ.ना.	उ.ना.	उ.ना.	उ.ना.	उ.ना.	उ.ना.	उ.ना.	उ.ना.	उ.ना.	उ.ना.
		पैकी मुली	उ.ना.	उ.ना.	उ.ना.	उ.ना.	उ.ना.	उ.ना.	उ.ना.	उ.ना.	उ.ना.	उ.ना.	उ.ना.
11	जायकलाफो	एकूण	उ.ना.	उ.ना.	उ.ना.	उ.ना.	उ.ना.	उ.ना.	उ.ना.	उ.ना.	उ.ना.	उ.ना.	उ.ना.
		पैकी मुली	उ.ना.	उ.ना.	उ.ना.	उ.ना.	उ.ना.	उ.ना.	उ.ना.	उ.ना.	उ.ना.	उ.ना.	उ.ना.
एकूण जिल्हा	एकूण						112842					28338	
	पैकी मुली						53489					10926	

तक्ता क्रमांक - 10.4 (पुढे घालु)

जिल्हा - सोलापूर

संदर्भ वर्ष: 2002-03

अ. क्र.	तालुका	बाब	उच्च माध्यमिक विद्यापी					महाविद्यालयातील विद्यापी (सर्व)					एकूण
			शासकीय	स्थानिक संस्था	खाजगी		एकूण	शासकीय I	स्थानिक संस्था	खाजगी		एकूण	
					अनुदानित	बिना अनुदानित				अनुदानित	बिना अनुदानित		
(1)	(2)	(3)	(14)	(15)	(16)	(17)	(18)	(19)	(20)	(21)	(22)	(23)	(24)
1	करभाळा	एकूण	उ.ना.	उ.ना.	उ.ना.	उ.ना.	उ.ना.	उ.ना.	उ.ना.	उ.ना.	उ.ना.	उ.ना.	उ.ना.
		पैकी मुली	उ.ना.	उ.ना.	उ.ना.	उ.ना.	उ.ना.	उ.ना.	उ.ना.	उ.ना.	उ.ना.	उ.ना.	उ.ना.
2	भाडा	एकूण	उ.ना.	उ.ना.	उ.ना.	उ.ना.	उ.ना.	उ.ना.	उ.ना.	उ.ना.	उ.ना.	उ.ना.	उ.ना.
		पैकी मुली	उ.ना.	उ.ना.	उ.ना.	उ.ना.	उ.ना.	उ.ना.	उ.ना.	उ.ना.	उ.ना.	उ.ना.	उ.ना.
3	वाणी	एकूण	उ.ना.	उ.ना.	उ.ना.	उ.ना.	उ.ना.	उ.ना.	उ.ना.	उ.ना.	उ.ना.	उ.ना.	उ.ना.
		पैकी मुली	उ.ना.	उ.ना.	उ.ना.	उ.ना.	उ.ना.	उ.ना.	उ.ना.	उ.ना.	उ.ना.	उ.ना.	उ.ना.
4	उ.सोलापूर	एकूण	उ.ना.	उ.ना.	उ.ना.	उ.ना.	उ.ना.	उ.ना.	उ.ना.	उ.ना.	उ.ना.	उ.ना.	उ.ना.
		पैकी मुली	उ.ना.	उ.ना.	उ.ना.	उ.ना.	उ.ना.	उ.ना.	उ.ना.	उ.ना.	उ.ना.	उ.ना.	उ.ना.
5	मोहोळ	एकूण	उ.ना.	उ.ना.	उ.ना.	उ.ना.	उ.ना.	उ.ना.	उ.ना.	उ.ना.	उ.ना.	उ.ना.	उ.ना.
		पैकी मुली	उ.ना.	उ.ना.	उ.ना.	उ.ना.	उ.ना.	उ.ना.	उ.ना.	उ.ना.	उ.ना.	उ.ना.	उ.ना.
6	पंढरपूर	एकूण	उ.ना.	उ.ना.	उ.ना.	उ.ना.	उ.ना.	उ.ना.	उ.ना.	उ.ना.	उ.ना.	उ.ना.	उ.ना.
		पैकी मुली	उ.ना.	उ.ना.	उ.ना.	उ.ना.	उ.ना.	उ.ना.	उ.ना.	उ.ना.	उ.ना.	उ.ना.	उ.ना.
7	माळशिरस	एकूण	उ.ना.	उ.ना.	उ.ना.	उ.ना.	उ.ना.	उ.ना.	उ.ना.	उ.ना.	उ.ना.	उ.ना.	उ.ना.
		पैकी मुली	उ.ना.	उ.ना.	उ.ना.	उ.ना.	उ.ना.	उ.ना.	उ.ना.	उ.ना.	उ.ना.	उ.ना.	उ.ना.
8	सांगोला	एकूण	उ.ना.	उ.ना.	उ.ना.	उ.ना.	उ.ना.	उ.ना.	उ.ना.	उ.ना.	उ.ना.	उ.ना.	उ.ना.
		पैकी मुली	उ.ना.	उ.ना.	उ.ना.	उ.ना.	उ.ना.	उ.ना.	उ.ना.	उ.ना.	उ.ना.	उ.ना.	उ.ना.
9	मंगळवेढा	एकूण	उ.ना.	उ.ना.	उ.ना.	उ.ना.	उ.ना.	उ.ना.	उ.ना.	उ.ना.	उ.ना.	उ.ना.	उ.ना.
		पैकी मुली	उ.ना.	उ.ना.	उ.ना.	उ.ना.	उ.ना.	उ.ना.	उ.ना.	उ.ना.	उ.ना.	उ.ना.	उ.ना.
10	द.सोलापूर	एकूण	उ.ना.	उ.ना.	उ.ना.	उ.ना.	उ.ना.	उ.ना.	उ.ना.	उ.ना.	उ.ना.	उ.ना.	उ.ना.
		पैकी मुली	उ.ना.	उ.ना.	उ.ना.	उ.ना.	उ.ना.	उ.ना.	उ.ना.	उ.ना.	उ.ना.	उ.ना.	उ.ना.
11	आक्कलको	एकूण	उ.ना.	उ.ना.	उ.ना.	उ.ना.	उ.ना.	उ.ना.	उ.ना.	उ.ना.	उ.ना.	उ.ना.	उ.ना.
		पैकी मुली	उ.ना.	उ.ना.	उ.ना.	उ.ना.	उ.ना.	उ.ना.	उ.ना.	उ.ना.	उ.ना.	उ.ना.	उ.ना.
एकूण जिल्हा		एकूण					5229						146409
		पैकी मुली					1871						66290

आधार - शिक्षण संचालनालय, महाराष्ट्र राज्य, पुणे

टिप:- तालुका निहाय माहिती उपलब्ध नाही.

अ. क्र.	तालुका	बाब	प्राथमिक विद्याथी					माध्यमिक विद्याथी					शासकीय
			शासकीय	स्थानिक संस्था	खाजगी		एकूण	शासकीय संस्था	स्थानिक संस्था	खाजगी		एकूण	
					अनुदानित	बिना अनुदानित				अनुदानित	बिना अनुदानित		
(1)	(2)	(3)	(4)	(5)	(6)	(7)	(8)	(9)	(10)	(11)	(12)	(13)	(14)
1	करमाळा	एकूण	उ.ना.	उ.ना.	उ.ना.	उ.ना.	उ.ना.	उ.ना.	उ.ना.	उ.ना.	उ.ना.	उ.ना.	उ.ना.
		पैकी मुली	उ.ना.	उ.ना.	उ.ना.	उ.ना.	उ.ना.	उ.ना.	उ.ना.	उ.ना.	उ.ना.	उ.ना.	उ.ना.
2	माढा	एकूण	उ.ना.	उ.ना.	उ.ना.	उ.ना.	उ.ना.	उ.ना.	उ.ना.	उ.ना.	उ.ना.	उ.ना.	उ.ना.
		पैकी मुली	उ.ना.	उ.ना.	उ.ना.	उ.ना.	उ.ना.	उ.ना.	उ.ना.	उ.ना.	उ.ना.	उ.ना.	उ.ना.
3	नासरी	एकूण	उ.ना.	उ.ना.	उ.ना.	उ.ना.	उ.ना.	उ.ना.	उ.ना.	उ.ना.	उ.ना.	उ.ना.	उ.ना.
		पैकी मुली	उ.ना.	उ.ना.	उ.ना.	उ.ना.	उ.ना.	उ.ना.	उ.ना.	उ.ना.	उ.ना.	उ.ना.	उ.ना.
4	ड. सोलापूर	एकूण	उ.ना.	उ.ना.	उ.ना.	उ.ना.	उ.ना.	उ.ना.	उ.ना.	उ.ना.	उ.ना.	उ.ना.	उ.ना.
		पैकी मुली	उ.ना.	उ.ना.	उ.ना.	उ.ना.	उ.ना.	उ.ना.	उ.ना.	उ.ना.	उ.ना.	उ.ना.	उ.ना.
5	मोहोळ	एकूण	उ.ना.	उ.ना.	उ.ना.	उ.ना.	उ.ना.	उ.ना.	उ.ना.	उ.ना.	उ.ना.	उ.ना.	उ.ना.
		पैकी मुली	उ.ना.	उ.ना.	उ.ना.	उ.ना.	उ.ना.	उ.ना.	उ.ना.	उ.ना.	उ.ना.	उ.ना.	उ.ना.
6	पंढरपूर	एकूण	उ.ना.	उ.ना.	उ.ना.	उ.ना.	उ.ना.	उ.ना.	उ.ना.	उ.ना.	उ.ना.	उ.ना.	उ.ना.
		पैकी मुली	उ.ना.	उ.ना.	उ.ना.	उ.ना.	उ.ना.	उ.ना.	उ.ना.	उ.ना.	उ.ना.	उ.ना.	उ.ना.
7	भाळशिरस	एकूण	उ.ना.	उ.ना.	उ.ना.	उ.ना.	उ.ना.	उ.ना.	उ.ना.	उ.ना.	उ.ना.	उ.ना.	उ.ना.
		पैकी मुली	उ.ना.	उ.ना.	उ.ना.	उ.ना.	उ.ना.	उ.ना.	उ.ना.	उ.ना.	उ.ना.	उ.ना.	उ.ना.
8	सांगोणा	एकूण	उ.ना.	उ.ना.	उ.ना.	उ.ना.	उ.ना.	उ.ना.	उ.ना.	उ.ना.	उ.ना.	उ.ना.	उ.ना.
		पैकी मुली	उ.ना.	उ.ना.	उ.ना.	उ.ना.	उ.ना.	उ.ना.	उ.ना.	उ.ना.	उ.ना.	उ.ना.	उ.ना.
9	मंगळवेढा	एकूण	उ.ना.	उ.ना.	उ.ना.	उ.ना.	उ.ना.	उ.ना.	उ.ना.	उ.ना.	उ.ना.	उ.ना.	उ.ना.
		पैकी मुली	उ.ना.	उ.ना.	उ.ना.	उ.ना.	उ.ना.	उ.ना.	उ.ना.	उ.ना.	उ.ना.	उ.ना.	उ.ना.
10	ड. सोलापूर	एकूण	उ.ना.	उ.ना.	उ.ना.	उ.ना.	उ.ना.	उ.ना.	उ.ना.	उ.ना.	उ.ना.	उ.ना.	उ.ना.
		पैकी मुली	उ.ना.	उ.ना.	उ.ना.	उ.ना.	उ.ना.	उ.ना.	उ.ना.	उ.ना.	उ.ना.	उ.ना.	उ.ना.
11	आपकलुकोट	एकूण	उ.ना.	उ.ना.	उ.ना.	उ.ना.	उ.ना.	उ.ना.	उ.ना.	उ.ना.	उ.ना.	उ.ना.	उ.ना.
		पैकी मुली	उ.ना.	उ.ना.	उ.ना.	उ.ना.	उ.ना.	उ.ना.	उ.ना.	उ.ना.	उ.ना.	उ.ना.	उ.ना.
एकूण जिल्हा	एकूण						18262					4108	
	पैकी मुली						8359					1619	

तकला कृताक - 10.5 (पुढे ढालु)

जल्ला - सोलापुर

संदर्भ अर्क: 2002-03

अ. क्र.	तालुका	बाब	उच्च माध्यमिक विद्यायी				महाविद्यालयातील विद्यायी (सर्व)					एकूण
			स्थानिक संस्था	खाजगी		एकूण	शासकीय	स्थानिक संस्था	खाजगी		एकूण	
				अनुदानित	बिना अनुदानित				अनुदानित	बिना अनुदानित		
(1)	(2)	(3)	(15)	(16)	(17)	(18)	(19)	(20)	(21)	(22)	(23)	(24)
1	करमाळा	एकूण	उ.ना.	उ.ना.	उ.ना.	उ.ना.	उ.ना.	उ.ना.	उ.ना.	उ.ना.	उ.ना.	उ.ना.
		पैकी मुली	उ.ना.	उ.ना.	उ.ना.	उ.ना.	उ.ना.	उ.ना.	उ.ना.	उ.ना.	उ.ना.	उ.ना.
2	प्राण	एकूण	उ.ना.	उ.ना.	उ.ना.	उ.ना.	उ.ना.	उ.ना.	उ.ना.	उ.ना.	उ.ना.	उ.ना.
		पैकी मुली	उ.ना.	उ.ना.	उ.ना.	उ.ना.	उ.ना.	उ.ना.	उ.ना.	उ.ना.	उ.ना.	उ.ना.
3	नारसी	एकूण	उ.ना.	उ.ना.	उ.ना.	उ.ना.	उ.ना.	उ.ना.	उ.ना.	उ.ना.	उ.ना.	उ.ना.
		पैकी मुली	उ.ना.	उ.ना.	उ.ना.	उ.ना.	उ.ना.	उ.ना.	उ.ना.	उ.ना.	उ.ना.	उ.ना.
4	उ.सोलापुर	एकूण	उ.ना.	उ.ना.	उ.ना.	उ.ना.	उ.ना.	उ.ना.	उ.ना.	उ.ना.	उ.ना.	उ.ना.
		पैकी मुली	उ.ना.	उ.ना.	उ.ना.	उ.ना.	उ.ना.	उ.ना.	उ.ना.	उ.ना.	उ.ना.	उ.ना.
5	मोडळ	एकूण	उ.ना.	उ.ना.	उ.ना.	उ.ना.	उ.ना.	उ.ना.	उ.ना.	उ.ना.	उ.ना.	उ.ना.
		पैकी मुली	उ.ना.	उ.ना.	उ.ना.	उ.ना.	उ.ना.	उ.ना.	उ.ना.	उ.ना.	उ.ना.	उ.ना.
6	पडरपुर	एकूण	उ.ना.	उ.ना.	उ.ना.	उ.ना.	उ.ना.	उ.ना.	उ.ना.	उ.ना.	उ.ना.	उ.ना.
		पैकी मुली	उ.ना.	उ.ना.	उ.ना.	उ.ना.	उ.ना.	उ.ना.	उ.ना.	उ.ना.	उ.ना.	उ.ना.
7	माळशिरस	एकूण	उ.ना.	उ.ना.	उ.ना.	उ.ना.	उ.ना.	उ.ना.	उ.ना.	उ.ना.	उ.ना.	उ.ना.
		पैकी मुली	उ.ना.	उ.ना.	उ.ना.	उ.ना.	उ.ना.	उ.ना.	उ.ना.	उ.ना.	उ.ना.	उ.ना.
8	सांगोला	एकूण	उ.ना.	उ.ना.	उ.ना.	उ.ना.	उ.ना.	उ.ना.	उ.ना.	उ.ना.	उ.ना.	उ.ना.
		पैकी मुली	उ.ना.	उ.ना.	उ.ना.	उ.ना.	उ.ना.	उ.ना.	उ.ना.	उ.ना.	उ.ना.	उ.ना.
9	मंगळचेडा	एकूण	उ.ना.	उ.ना.	उ.ना.	उ.ना.	उ.ना.	उ.ना.	उ.ना.	उ.ना.	उ.ना.	उ.ना.
		पैकी मुली	उ.ना.	उ.ना.	उ.ना.	उ.ना.	उ.ना.	उ.ना.	उ.ना.	उ.ना.	उ.ना.	उ.ना.
10	उ.सोलापुर	एकूण	उ.ना.	उ.ना.	उ.ना.	उ.ना.	उ.ना.	उ.ना.	उ.ना.	उ.ना.	उ.ना.	उ.ना.
		पैकी मुली	उ.ना.	उ.ना.	उ.ना.	उ.ना.	उ.ना.	उ.ना.	उ.ना.	उ.ना.	उ.ना.	उ.ना.
11	आक्कलकाट	एकूण	उ.ना.	उ.ना.	उ.ना.	उ.ना.	उ.ना.	उ.ना.	उ.ना.	उ.ना.	उ.ना.	उ.ना.
		पैकी मुली	उ.ना.	उ.ना.	उ.ना.	उ.ना.	उ.ना.	उ.ना.	उ.ना.	उ.ना.	उ.ना.	उ.ना.
एकूण जिल्हा		एकूण				610						22980
		पैकी मुली				194						10172

आभार - शिक्षण संचालनालय, महाराष्ट्र राज्य, पुणे

टिप - तालुका निहाय माहिती उपलब्ध नाही.

तक्ता क्रमांक - 10.6

शारीरिक शिक्षण महाविद्यालये, क्रीडांगणे, क्रीडा संस्था आणि क्रीडा शिष्यवृत्तीधारक

जिल्हा-सोलापूर		संदर्भ वर्ष-2006-07									
अ. क्र.	तालुका	शारीरिक शिक्षण महाविद्यालये (संख्या)	अधिकृत क्रीडांगणे, व्यायाम शाळा (संख्या)		खेळाच्या स्टेडियमची संख्या	अधिकृत जलतरण तलाव (संख्या)	वर्षात घेतलेली क्रीडा प्रशिक्षण शिबिरे (संख्या)	राज्यपातळीवर निवड झालेल्या खेळाडूंची संख्या		क्रीडा शिष्यवृत्ती धारकांची संख्या	
			क्रीडांगणे	व्यायाम शाळा				एकूण	पैकी मुली	एकूण	पैकी मुली
(1)	(2)	(3)	(4)	(5)	(6)	(7)	(8)	(9)	(10)	(11)	(12)
1	करमाळा	-	1	2	-	-	-	1	1	1	1
2	माढा	-	4	2	-	-	-	8	6	8	6
3	बाशी	2	19	1	-	-	-	4	3	4	3
4	ड.सोलापूर	0	3	4	0	0	2	27	15	27	15
5	माहाळ	1	5	2	-	-	-	1	1	1	1
6	पंढरपूर	0	2	6	-	-	0	0	0	-	-
7	माळशिरस	0	3	2	-	1	-	5	4	5	4
8	सांगोला	0	5	2	-	1	-	3	1	3	1
9	मंगळवेढा	0	4	3	-	-	-	0	0	0	0
10	ड.सोलापूर	1	1	4	1	3	-	3	3	3	3
11	अक्कलेकोट	0	0	2	-	-	-	0	0	-	-
जिल्हा एकूण		4	47	30	1	5	2	52	34	52	34

टिप -1) स्तंभ 4 ते 8 मध्ये जिल्हा क्रीडा अधिकारी यांच्या मार्फत अनुदान वितरित केलेल्या शाळा व नोंदणीकृत क्रीडा संस्था यांचा समावेश आहे.

आधार - जिल्हा क्रीडा अधिकारी, सोलापूर.

तक्ता क्रमांक - 10.7  
इयत्तानिहाय विद्यार्थ्यांची संख्या

जिल्हा - सोलापूर

संदर्भ वर्ष - 2002-03

अ. क्र.	तालुका	इयत्ता						
		1 ली.	2 री	3 री	4 थी	5 वी	6 वी	7 वी
	(2)	(3)	(4)	(5)	(6)	(7)	(8)	(9)
1	करमाळा	उ.ना.	उ.ना.	उ.ना.	उ.ना.	उ.ना.	उ.ना.	उ.ना.
2	माढा	उ.ना.	उ.ना.	उ.ना.	उ.ना.	उ.ना.	उ.ना.	उ.ना.
3	बाशी	उ.ना.	उ.ना.	उ.ना.	उ.ना.	उ.ना.	उ.ना.	उ.ना.
4	उ.सोलापूर	उ.ना.	उ.ना.	उ.ना.	उ.ना.	उ.ना.	उ.ना.	उ.ना.
5	मोहोळ	उ.ना.	उ.ना.	उ.ना.	उ.ना.	उ.ना.	उ.ना.	उ.ना.
6	पंढरपूर	उ.ना.	उ.ना.	उ.ना.	उ.ना.	उ.ना.	उ.ना.	उ.ना.
7	माळशिरस	उ.ना.	उ.ना.	उ.ना.	उ.ना.	उ.ना.	उ.ना.	उ.ना.
8	संगोला	उ.ना.	उ.ना.	उ.ना.	उ.ना.	उ.ना.	उ.ना.	उ.ना.
9	मंगळवेढा	उ.ना.	उ.ना.	उ.ना.	उ.ना.	उ.ना.	उ.ना.	उ.ना.
10	द.सोलापूर	उ.ना.	उ.ना.	उ.ना.	उ.ना.	उ.ना.	उ.ना.	उ.ना.
11	अक्कलकोट	उ.ना.	उ.ना.	उ.ना.	उ.ना.	उ.ना.	उ.ना.	उ.ना.
एकूण जिल्हा		102.92	100	97.15	90.21	93.51	89.89	87.66



तक्ता क्रमांक - 10.7 (पुढे चालू)

जिल्हा - सोलापूर

संदर्भ वर्ष - 2002-03

अ. क्र.	तालुका	इयत्ता (आकडे हजारात)					
		8 वी (10)	9 वी (11)	10 वी (12)	11 वी (13)	12 वी (14)	एकूण (15)
1	करमाळा	उ.ना.	उ.ना.	उ.ना.	उ.ना.	उ.ना.	उ.ना.
2	माढा	उ.ना.	उ.ना.	उ.ना.	उ.ना.	उ.ना.	उ.ना.
3	बाशी	उ.ना.	उ.ना.	उ.ना.	उ.ना.	उ.ना.	उ.ना.
4	ड. सोलापूर	उ.ना.	उ.ना.	उ.ना.	उ.ना.	उ.ना.	उ.ना.
5	मोहोळ	उ.ना.	उ.ना.	उ.ना.	उ.ना.	उ.ना.	उ.ना.
6	पंढरपूर	उ.ना.	उ.ना.	उ.ना.	उ.ना.	उ.ना.	उ.ना.
7	माळशिरस	उ.ना.	उ.ना.	उ.ना.	उ.ना.	उ.ना.	उ.ना.
8	सांगोला	उ.ना.	उ.ना.	उ.ना.	उ.ना.	उ.ना.	उ.ना.
9	मंगळवेढा	उ.ना.	उ.ना.	उ.ना.	उ.ना.	उ.ना.	उ.ना.
10	ड. सोलापूर	उ.ना.	उ.ना.	उ.ना.	उ.ना.	उ.ना.	उ.ना.
11	अक्कलकोट	उ.ना.	उ.ना.	उ.ना.	उ.ना.	उ.ना.	उ.ना.
एकूण जिल्हा		74.85	65.73	45.27	26.96	22.84	896.99

आधार - शिक्षण संचालनालय, महाराष्ट्र राज्य, पुणे

तक्ता क्रमांक - 11.1  
सार्वजनिक व शासन सहाय्यीत वैद्यकीय सुविधांची माहिती

जिल्हा - सोलापूर

संदर्भ वर्ष: 2006-07

अ. क्र.	तालुका	संख्या						
		रुग्णालये	दवाखाने	प्रसूतिगृहे	प्राथमिक आरोग्य केंद्रे	उपकेंद्रे	डॉक्टर व वैद्य	परिचारिका
(1)	(2)	(3)	(4)	(5)	(6)	(7)	(8)	(9)
1	करमाळा	1	1	0	5	40	9	43
2	माढा	2	1	0	8	43	14	50
3	बाशी	2	1	1	7	43	14	49
4	उ सोलापूर	2	18	9	5	20	264	375
5	मोहोळ	1	0	0	7	35	14	40
6	पंढरपूर	2	0	0	8	43	16	50
7	माळशिरस	3	0	0	12	76	22	83
8	सांगोला	1	0	0	6	38	11	41
9	मंगळवेढा	1	0	0	5	23	7	26
10	द. सोलापूर	1	0	0	6	32	12	38
11	अवकलकोट	1	0	0	8	38	16	42
एकूण जिल्हा		17	21	10	77	431	399	837

टिप:- श्री.छत्रपती शिवाजी महाराज सर्वोपचार रुग्णालय, सोलापूर जिल्हा रुग्णालय याची माहिती घेतली आहे.

तक्ता क्रमांक - 11.1

सार्वजनिक व शासन सहाय्यीत वैद्यकीय सुविधांची माहिती

जिल्हा - सोलापूर

संदर्भ वर्ष: 2006-07

अ. क्र.	तालुका	खाटांची संख्या			उपचार केलेले आंतररुग्ण (00)				उपचार केलेले बाह्यरुग्ण (00)			
		एकूण	एकूण पैकी स्त्रिया साठी	एकूण पैकी मुला साठी	पुरुष	स्त्रिया	मुले	एकूण	पुरुष	स्त्रिया	मुले	एकूण
(1)	(2)	(10)	(11)	(12)	(13)	(14)	(15)	(16)	(17)	(18)	(19)	(20)
1	करमाळा	80	20	10	0	14	0	14	258	242	0	500
2	माढा	108	32	16	0	19	0	19	790	739	0	1529
3	बाशी	102	28	14	0	22	0	22	548	512	0	1060
4	ड सोलापूर	763	374	60	129	178	74	382	2487	2321	718	5526
5	मोहोळ	72	28	14	4	17	0	21	502	469	0	971
6	पंढरपूर	178	32	16	0	27	0	27	531	496	0	1027
7	माळशिरस	182	48	24	0	39	0	40	669	625	0	1294
8	सांगोला	66	24	12	0	21	0	21	373	349	0	722
9	मंगळवेढा	60	20	10	0	13	0	13	410	384	0	794
10	द. सोलापूर	66	24	12	2	13	0	15	391	366	0	757
11	अक्कलकोट	78	32	16	0	22	0	22	542	506	0	1048
एकूण जिल्हा		1755	662	204	137	385	74	596	7501	7009	718	15228

टिप:- श्री.छत्र आधार:-1) जिल्हा आरोग्य अधिकारी, जिल्हा परिषद, सोलापूर.

2) आरोग्य अधिकारी, महानगरपालिका/नगरपरिषद/कटक मंडळ.

3) मा.शल्य चिकित्सक, श्री.छत्रपती शिवाजी महाराज सर्वोपचार रुग्णालय, सोलापूर.

4) मा.अधिष्ठाता, डॉ.वैशंपायन स्मृति शासकीय वैद्यकीय महाविद्यालय व

तक्ता क्रमांक - 11.2

नोंदणी केलेल्या जन्म-मृत्यूंची संख्या

जिल्हा - सोलापूर

संदर्भ वर्ष: 2003

अ. क्र.	तालुका	एकूण/ ग्रामीण/ नागरी	नोंदलेल्या जन्मांची संख्या			नोंदलेल्या मृत्यूंची संख्या			बाल मृत्यूंची संख्या		
			पुरुष	स्त्रिया	एकूण	पुरुष	स्त्रिया	एकूण	पुरुष	स्त्रिया	एकूण
(1)	(2)	(3)	(4)	(5)	(6)	(7)	(8)	(9)	(10)	(11)	(12)
1	करमाळा	एकूण	2220	1684	3904	634	448	1082	5	6	11
		ग्रामीण	1386	1036	2422	524	384	908	5	6	11
		नागरी	834	648	1482	110	64	174	0	0	0
2	माढा	एकूण	2931	2348	5279	943	613	1556	10	12	22
		ग्रामीण	2202	1717	3919	772	509	1281	8	7	15
		नागरी	729	631	1360	171	104	275	2	5	7
3	बाशी	एकूण	4289	3282	7571	1404	951	2355	21	14	35
		ग्रामीण	1328	978	2306	679	485	1164	11	7	18
		नागरी	2961	2304	5265	725	466	1191	10	7	17
4	उ सोलापूर	एकूण	12455	10860	23315	4570	2742	7312	392	262	654
		ग्रामीण	495	395	890	295	189	484	6	6	12
		नागरी	11960	10465	22425	4275	2553	6828	386	256	642
5	मोहोळ	एकूण	2381	1829	4210	730	443	1173	6	5	11
		ग्रामीण	2380	1829	4209	730	443	1173	6	5	11
		नागरी	1	0	1	0	0	0	0	0	0
6	पंढरपूर	एकूण	4023	3376	7399	1111	755	1866	13	16	29
		ग्रामीण	1917	1561	3478	671	497	1168	8	10	18
		नागरी	2106	1815	3921	440	258	698	5	6	11
7	माळशिरस	एकूण	5639	4629	10268	1279	763	2042	29	15	44
		ग्रामीण	5639	4629	10268	1279	763	2042	29	15	44
		नागरी	0	0	0	0	0	0	0	0	0
8	सांगोला	एकूण	3113	2444	5557	882	519	1401	5	5	10
		ग्रामीण	2470	1953	4423	753	467	1220	4	4	8
		नागरी	643	491	1134	129	52	181	1	1	2

तक्ता क्रमांक - 11.2

नोंदणी केलेल्या जन्म-मृत्यूंची संख्या

जिल्हा - सोलापूर

संदर्भ वर्ष: 2003

अ. क्र.	तालुका	एकूण/ ग्रामीण/ नागरी	नोंदलेल्या जन्मांची संख्या			नोंदलेल्या मृत्यूंची संख्या			बाल मृत्यूंची संख्या		
			पुरुष	स्त्रिया	एकूण	पुरुष	स्त्रिया	एकूण	पुरुष	स्त्रिया	एकूण
(1)	(2)	(3)	(4)	(5)	(6)	(7)	(8)	(9)	(10)	(11)	(12)
9	मंगळवेढा	एकूण	2070	1676	3746	595	380	975	8	7	15
		ग्रामीण	1367	1078	2445	504	304	808	8	7	15
		नागरी	703	598	1301	91	76	167	0	0	0
10	द.सोलापूर	एकूण	1641	1337	2978	769	500	1269	20	13	33
		ग्रामीण	1641	1337	2978	769	500	1269	20	13	33
		नागरी	0	0	0	0	0	0	0	0	0
11	अक्कलकोट	एकूण	2164	1802	3966	978	717	1695	24	16	40
		ग्रामीण	1298	1097	2395	730	571	1301	22	12	34
		नागरी	866	705	1571	248	146	394	2	4	6
	जिल्हा	एकूण	42926	35267	78193	13895	8831	22726	533	371	904
		ग्रामीण	22123	17610	39733	7706	5112	12818	127	92	219
		नागरी	20803	17657	38460	6189	3719	9908	406	279	685

आधार - आरोग्य सेवा संचालनालय, महाराष्ट्र राज्य, पुणे

तक्ता क्रमांक - 11.3

विविध कारणानुसार मृत्यूची संख्या

जिल्हा - सोलापूर

संदर्भ वर्ष - 2003

अ. क्र.	मृत्यूंचे कारण	मृत्यूंची संख्या
(1)	(2)	(3)
<b>अ</b>	<b>साथीचे विकार</b>	
1	हिवताप	7
2	विषमज्वर	13
3	क्षयरोग	556
4	न्यूमोनिया/ श्वसन क्रियेसंबधी	641
5	अमांश, अतिसार, गॅस्ट्रो	31
<b>ब</b>	<b>बिगर साथीचे विकार</b>	
1	एडस	
2	हृदय विकार	1366
3	कर्करोग	545
4	बाळंतपणात मातेचा मृत्यू	20
5	पक्षाघात	300
6	मूत्रपिंड विषयक	0
<b>क</b>	<b>अपघात</b>	
1	आत्महत्या	118
2	रहदारी वाहतूक	61
3	विद्युत धक्का	0
4	भाजणे/ जळणे	101
5	इतर अपघात	481
<b>ड</b>	<b>इतर कारणे</b>	
	<b>एकूण मृत्यू</b>	<b>22726</b>

आधार - आरोग्य सेवा संचालनालय, महाराष्ट्र राज्य, पुणे

लक्ता क्रमांक - 11.4

माता व बाल संगोपन कार्यक्रमांतर्गत लस टोकणी

जिल्हा - सोलापूर

संदर्भ वर्ष : 2006-07

अ.क्र.	तालुका	ग्रामीण/ एकूण	त्रिगुणी लस	पोलियो	बीसीजी	गावर	द्विगुणी (डी.टी.)	धनुर्वात लस		
								10 वर्षे	16 वर्षे	गरावर स्त्रिया
(1)	(2)	(3)	(4)	(5)	(6)	(7)	(8)	(9)	(10)	(11)
1	करमाळा	ग्रामीण	4866	4873	4683	4800	3532	4618	4482	5005
		एकूण	4866	4873	4683	4800	3532	4618	4482	5005
2	पळ्या	ग्रामीण	5359	5390	6081	5238	4652	5375	4907	5364
		एकूण	5359	5390	6081	5238	4652	5375	4907	5364
3	नारगी	ग्रामीण	4121	4604	4914	4538	3251	4609	4706	510
		एकूण	4121	4604	4914	4538	3251	4609	4706	510
4	उ सालापूर	ग्रामीण	2164	2278	2064	2081	1168	1840	1681	2204
		एकूण	26188	30764	29157	23508	23407	22949	20511	29199
5	मोहोळ	ग्रामीण	5398	5415	5647	5432	3911	5199	5212	5730
		एकूण	5398	5415	5647	5432	3911	5199	5212	5730
6	पंढरपूर	ग्रामीण	6628	6689	6444	6500	4125	6853	5947	6742
		एकूण	6628	6689	6444	6500	4125	6853	5947	6742
7	पाळशिरस	ग्रामीण	9290	9340	9768	9388	6607	9334	8102	10022
		एकूण	9290	9340	9768	9388	6607	9334	8102	10022
8	सांगली	ग्रामीण	5584	5550	5814	5234	3845	5264	5295	5718
		एकूण	5584	5550	5814	5234	3845	5264	5295	5718
9	मंगळवेढा	ग्रामीण	3091	3128	3337	3121	2696	3166	2831	3104
		एकूण	3091	3128	3337	3121	2696	3166	2831	3104
10	द. सोलापूर	ग्रामीण	4877	4878	4764	4844	3081	5148	4947	5201
		एकूण	4877	4878	4764	4844	3081	5148	4947	5201
11	अहमदनगर	ग्रामीण	5548	5554	5406	5147	3269	6044	6045	5615
		एकूण	5548	5554	5406	5147	3269	6044	6045	5615
जिल्हा एकूण		ग्रामीण	56926	57699	58922	56323	40137	57450	54155	55215
		एकूण	80950	86185	86015	77750	62376	78559	72985	82210

टिप:- नागरी विभाग, धी आकडेवारी "जिल्हा एकूण" मध्ये 'एकूण' मध्ये समाविष्ट करण्यात आली आहे.

- आधार :-
- 1) जिल्हा शल्य चिकित्सक, सामान्य रुग्णालय, सोलापूर
  - 2) जिल्हा आरोग्य अधिकारी, जिल्हा परिषद, सोलापूर
  - 3) मा. माधिकाता.डॉ.वैशंपायन स्वतंत्र वैद्यकीय महाविद्यालय व  
श्री.छत्रपती शिवाजी महाराज सर्वोपचार रुग्णालय, सोलापूर

तक्ता क्रमांक - 11.5

कुटुंब कल्याण कार्यक्रम

जिल्हा - सोलापूर

संदर्भ वर्ष : 2006-07

अ. क्र.	तालुका	एकूण/ ग्रामीण	कुटुंब कल्याण केंद्रांची संख्या	जननक्षम जोडप्यांची संख्या	31 मार्च अखेर सरक्षित जोडप्यांची संख्या			
					पुरुष नसबंदी	स्त्रियांची नसबंदी	लूपपध्दती	इतर पध्दतीने
(1)	(2)	(3)	(4)	(5)	(6)	(7)	(8)	(9)
1	करमाळा	एकूण	6	48439	24	1421	1196	907
		ग्रामीण	5	43640	24	1217	1100	902
2	माढा	एकूण	9	60154	5	1871	1416	1089
		ग्रामीण	8	54855	5	1871	1309	1059
3	बाशी	एकूण	10	70498	29	2220	1687	1130
		ग्रामीण	8	48885	29	1564	1300	999
4	ठ सोलापूर	एकूण	6	26655	103	1831	547	600
		ग्रामीण	5	18044	100	661	437	372
5	मोहोळ	एकूण	8	51553	387	1702	1255	966
		ग्रामीण	8	51553	387	1702	1255	966
6	पंढरपूर	एकूण	10	82607	14	2733	2176	1196
		ग्रामीण	8	62865	14	1908	1479	1132
7	माळशिरस	एकूण	14	91036	28	3928	2184	1543
		ग्रामीण	14	91036	28	3928	2184	1543
8	सांगोला	एकूण	7	57383	0	2073	1221	972
		ग्रामीण	6	52254	0	1940	1129	972
9	मंगळवेढा	एकूण	6	34882	2	1334	816	674
		ग्रामीण	5	30090	2	1138	782	652
10	द. सोलापूर	एकूण	7	43054	242	1252	1089	884
		ग्रामीण	7	43054	242	1252	1089	884
11	अवकरनकोट	एकूण	9	61727	17	2160	1447	1104
		ग्रामीण	8	49245	17	2017	1313	1039
एकूण जिल्हा		एकूण	92	627988	851	22525	15034	11065
		ग्रामीण	82	545521	848	19198	13377	10520

आधार :- 1) जिल्हा शल्य चिकित्सक, सामान्य रुग्णालय सोलापूर. 2) जिल्हा आरोग्य अधिकारी, जिल्हा परिषद सोलापूर.

3) मा.अधिष्ठा, श्री.छत्रपती शिवाजी महाराज सर्वापचार रुग्णालय, सोलापूर.



तक्ता क्रमांक - 12.1

विविध विकास शाखाखाली झालेला योजनात्मक खर्च								
जिल्हा - सोलापूर		संदर्भ वर्ष : 2006-07						
		(रुपये लाखात)						
अ. क्र.	विकाय शीर्ष व उपशीर्ष	जिल्हा पातळीवरील योजनांवर झालेला खर्च						
		बिगर - आदिवासी योजना	आदिवासी उपयोगना	आदिवासी उपयोगना क्षेत्राबाहेरील	विशेष घटक योजना	स्टेपूल	अनुगुण	एकूण
(1)	(2)	(3)	(4)	(5)	(6)	(7)	(8)	(9)
1	कृषि व सलग्न सेवा							
	1.1 पीक संवर्धन	48.18	-	6.15	335.80	-	-	390.13
	1.2 फलोत्पादन	15.00	-	-	-	-	-	15.00
	1.3 मृदसंधारण	307.00	-	-	-	-	-	307.00
	1.4 पशुसंवर्धन	80.73	-	0.56	9.96	-	1.61	92.86
	1.5 बुध्दव्यवसाय विकास	-	-	-	-	-	-	0.00
	1.6 मत्स्यव्यवसाय	4.95	-	-	0.55	-	-	5.50
	1.7 वने	72.00	-	-	-	-	-	72.00
	1.8 पणन, कोठारे व बखारी	-	-	-	-	-	-	0.00
	1.9 सहकार	5.00	-	-	3.53	-	-	8.53
	एकूण (एक)	532.86	-	6.71	349.84	0.00	1.61	891.00
2	ग्रामीण विकास							
	2.1 एकात्मिक ग्रामीण विकास कार्यक्रम	76.56	-	2.00	0.00	-	-	78.56
	2.2 अद्ययुग प्रदण क्षेत्र कार्यक्रम	279.43	-	-	-	-	-	279.43
	2.3 जवाहर रोजगार योजना	404.11	-	-	41.40	-	-	445.51
	2.4 रोजगार हमी योजना	84.84	-	-	193.82	-	-	278.66
	2.5 इंदिरा आवास योजना	-	-	-	469.99	-	-	469.99
	2.6 सामुहिक विकास	0.39	-	-	-	-	-	0.39
	2.7 ग्रामीण स्वच्छता कार्यक्रम	185.14	-	-	-	-	-	185.14
	एकूण ( दोन )	1050.47	0.00	2.00	705.21	0.00	0.00	1757.68
3	पाटबंधारे व पूरनियंत्रण							
	3.1 लघु पाटबंधारे	440.68	-	-	-	-	-	440.68
	3.2 जलपदाय क्षेत्र विकास कार्यक्रम	-	-	-	-	-	-	0.00
	3.3 आयाकट विकास	17.52	-	-	-	-	-	17.52
	3.4 मध्यम प्रकल्प	-	-	-	-	-	-	0.00
	3.5 पूरनियंत्रण कामे	-	-	-	-	-	-	0.00
	एकूण ( तीन )	458.20	0.00	0.00	0.00	0.00	0.00	458.20
4	विद्युत विकास	250.00	-	-	65.00	-	-	315.00
	एकूण ( चार )	250.00	0.00	0.00	65.00	0.00	0.00	315.00

तक्ता क्रमांक - 12.1								
विविध विकास शाखांखाली झालेला योजनागत खर्च								
जिल्हा - सोलापूर						संवर्धन वर्ष : 2006-07		
						(रुपये लाखात)		
अ. क्र.	विकास शीर्ष व उपशीर्ष	जिल्हा पातळीवरील योजनावर झालेला खर्च						
		बिगर - आदिवासी योजना	आदिवासी उपयोजना	आदिवासी उपयोजना क्षेत्राबाहेरील	विशेष घटक योजना	स्टॅट्यूल	अनुशय	एकूण
(1)	(2)	(3)	(4)	(5)	(6)	(7)	(8)	(9)
5	उद्योग व खाणकाम							
	5.1 मोठे व मध्यम ज्योग	-	-	-	-	-	-	0.00
	5.2 ग्रामीण व लघु उद्योग	37.13	-	-	5.00	-	-	42.13
	एकूण (पाच)	37.13	0.00	0.00	5.00	0.00	0.00	42.13
6	घाहलूक व वळणवळण							
	6.1 मोठे व लहान बंदरे	-	-	-	-	-	-	0.00
	6.2 अंतर्गत व अंतर्गत	-	-	-	-	-	-	0.00
	6.3 रस्ते विकास	744.38	-	-	-	-	0.00	744.38
	एकूण (सात)	744.38	0.00	0.00	0.00	0.00	0.00	744.38
7	सामान्य आर्थिक सेवा							
	7.1 पर्यटन	-	-	-	-	-	-	0.00
	7.2 स्थानिक विकास कार्यक्रम	-	-	-	-	-	-	0.00
	एकूण (सात)	0.00	0.00	0.00	0.00	0.00	0.00	0.00
8	सामाजिक आणि सामूहिक सेवा							
	8.1 सामान्य शिक्षण	114.59	-	0.00	163.3	-	-	277.89
	8.2 क्रिडा व युवक कल्याण	29.16	-	-	120.00	-	-	149.16
	8.3 कला व संस्कृती	52.88	-	-	-	-	-	52.88
	8.4 तांत्रिक शिक्षण	3.86	-	0.00	0.18	-	0.00	4.04
	8.5 वैयक्तिक शिक्षण व औषधी तंत्रे	0.93	-	-	-	-	-	0.93
	8.6 आरोग्य सेवा	218.69	-	-	-	-	268.91	487.60
	8.7 ग्रामीण पाणी पुरवठा व स्वच्छता	563.52	-	-	564.26	0.00	-	1127.78
	8.8 गृहनिर्माण	-	-	-	-	-	-	0.00
	8.9 नगर विकास	110.65	-	-	350.00	-	-	460.65
	8.10 माहिती व प्रसिध्दी	-	-	-	0.00	-	-	0.00
	8.11 नागासवर्गीयांचे कल्याण	100.56	-	4.49	604.18	-	-	709.23
	8.12 कामगार व कामगार कल्याण	124.25	-	1.92	5.25	-	57.81	189.23
	8.13 समाज कल्याण	36.00	-	-	10.00	-	-	46.00
	8.14 स्थानिक विकास कार्यक्रम	-	-	-	-	-	-	0.00
	8.15 पोषण	-	-	-	-	-	-	0.00
	एकूण (आठ)	1355.09	0.00	6.41	1817.17	0.00	326.72	3505.39
	एकूण (एक ते आठ)	4408.13	0.00	15.12	2942.22	0.00	328.33	7693.80

आधार - जिल्हा नियोजन अधिकारी, सोलापूर

तक्ता क्रमांक - 12.2

रोजगार हमी योजना

जिल्हा - सोलापूर		संदर्भ वर्ष : 2006-07					
अ. क्र.	बाब	कामाचा प्रकार					
		सिचन	सार्वजनिक कामे (रस्ते)	कृषि	वनीकरण	इतर	एकूण
(1)	(2)	(3)	(4)	(5)	(6)	(7)	(8)
1	नियोजित कामांची संख्या	257	510	3446	169	0	4382
2	मंजूर केलेल्या कामांची संख्या	5	14	1050	16	10	1095
3	सुरु केलेल्या कामांची संख्या	5	13	450	15	10	493
4	पूर्ण केलेल्या कामांची संख्या	2	11	337	13	10	373
5	मध्येच बंद केलेल्या कामांची संख्या	3	2	113	2	0	120
6	कामांसाठी केलेली तरतूद	0.00	0	0.00	0.00	0	0
7	कामांवर झालेला एकूण खर्च (रु.लाखात)	342.12	263.33	806.77	92.19	781	2285.0
8	रोजगार निर्मिती (मनुष्य दिवस लाखात)	5.72	4.41	13.45	1.53	2.66	27.77

आधार - जिल्हाधिकारी कार्यालय, रोजगार हमी योजना, सोलापूर

तक्ता क्रमांक - 12.3

रोजगार हमी योजनेखाली घेतलेली कामे, त्यावरील रोजगार व खर्च

जिल्हा - सोलापूर					संदर्भ: 2006-07
अ. क्र.	महिना	खर्च (रुपये लाखात)		मनुष्य दिवस (लाखात)	रोजगार हमी योजनेखालील कामांची संख्या
		प्रत्यक्ष (महिन्यातील)	संचित आर्थिक वर्षाच्या आरम्भापासून)		
(1)	(2)	(3)	4	(5)	(6)
1	एप्रिल 2006	81.55	81.55	0.99	38
2	मे 2006	89.44	170.99	1.10	87
3	जून 2006	114.22	285.21	1.40	80
4	जुलै 2006	119.12	404.33	1.45	47
5	ऑगस्ट 2006	92.22	496.55	1.12	57
6	सप्टेंबर 2006	127.99	624.54	1.53	45
7	ऑक्टोबर 2006	119.38	743.92	1.75	38
8	नोव्हेंबर 2006	132.30	876.22	1.63	30
9	डिसेंबर 2006	702.96	1579.18	8.38	38
10	जानेवारी 2007	114.22	1693.40	1.38	48
11	फेब्रुवारी 2007	211.88	1905.28	2.52	44
12	मार्च 2007	379.73	2285.01	4.52	36

आधार - जिल्हाधिकारी कार्यालय, (रो.ह.यो.शाखा), सोलापूर

तक्ता क्रमांक - 12.4

पिण्याच्या पाण्याच्या सोयी व टंचाई संबंधी केलेल्या उपाययोजना

जिल्हा - सोलापूर

संदर्भ : 2006-07

अ. क्र	बाबी	तालुका							
		करमाळा	माढा	वाशी	ड सोलापूर	मोहोळ	पंढरपूर	माळशिरस	सांगोला
(1)	(2)	(3)	(4)	(5)	(6)	(7)	(8)	(9)	(10)
1	वस्ती असलेल्या गावांची एकूणसंख्या	118	116	136	41	106	95	118	101
2	गावातील वाड्या/वस्त्यांची संख्या	424	493	156	49	740	594	889	399
3	बारा महिने पुरेसे पाणी उपलब्ध असलेल्या								
3.1	गावांची संख्या	116	24	113	36	92	99	103	82
3.2	त्याखालील वाड्या / वस्त्यांची संख्या	0	0	7	0	295	0	818	460
4	पिण्याच्या पाण्याची टंचाई असलेली गावे व वाड्या/वस्त्या								
	संदर्भ वर्षातील								
	अ) एकूण टंचाईग्रस्त गावे (संख्या)	35	46	35	19	29	23	55	29
	ब) एकूण वाड्या/वस्त्या (संख्या)	50	267	22	41	76	29	27	209
	बृहत आराखडयानुसार								
	अ) एकूण टंचाईग्रस्त गावे (संख्या)	0	0	0	1	4	0	1	1
	ब) एकूण टंचाईग्रस्त वाड्या/वस्त्या (संख्या)	0	0	0	0	0	0	0	0
5	केलेली उपाययोजना								
	अ) टंकरने पुरवठा होणा-या								
	गावांची संख्या	0	1	0	2	2	0	2	22
	गावांतील वाड्या/वस्त्यांची संख्या	0	0	0	0	7	0	23	184
	टंकरची संख्या	0	1	0	2	1	0	2	18
	ब) बेलगाडीने पुरवठा होणा-या								
	गावांची संख्या	0	0	0	0	0	0	0	0
	गावांतील वाड्या/वस्त्यांची संख्या	0	0	0	0	0	0	0	0
	बेलगाड्यांची संख्या	0	0	0	0	0	0	0	0
	क) इतर साधनांनी पुरवठा होणा-या								
	गावांची संख्या	0	0	0	0	0	0	0	0
	गावांतील वाड्या/वस्त्यांची संख्या	0	0	0	0	0	0	0	0
	साधने संख्या	0	0	0	0	0	0	0	0

टीप:- 2006-07 मधील पिण्याच्या पाण्याच्या टंचाई कार्यक्रमातील नळ उपाय योजना (विहिर खोल करणे, गाळकाढणे, विहिर अविग्रहण, तात्पुरती नळ पाणीपुरवठा, नळ पाणीपुरवठा विशेष दुरुस्ती, विंध्यनविहिर विशेष दुरुस्ती) द्वारे उपाय योजना करण्यात आले होते.

तखता क्रमांक - 12.4

पिण्याच्या पाण्याच्या सोयी व टंचाई संबंधी केलेल्या उपाययोजना

जिल्हा - सोलापूर

अ. क्र	बाबी	तालुका			जिल्हा एकूण
		मंगळवेढा	व. सोलापूर	अक्कल कोट	
(1)	(2)	(11)	(12)	(13)	(18)
1	यस्ती असलेल्या गावांची एकूणसंख्या	81	90	137	1139
2	गावातील वाड्या/वस्त्यांची संख्या	355	151	202	4452
3	बास महिने पुरेसे माणी उपलब्ध असलेल्या				
	3.1 गावांची संख्या	60	77	42	844
	3.2 त्याखालील वाड्या / वस्त्यांची संख्या	244	102	0	1926
4	पिण्याच्या पाण्याची टंचाई असलेली गावे व वाड्या/वस्त्या				
	संदर्भ वर्षातील				
	अ) एकूण टंचाईग्रस्त गावे (संख्या)	68	48	73	460
	ब) एकूण वाड्या/वस्त्या (संख्या)	2	90	1	814
	चूहत आराखडयानुसार				
	अ) एकूण टंचाईग्रस्त गावे (संख्या)	11	0	0	18
	ब) एकूण टंचाईग्रस्त वाड्या/वस्त्या (संख्या)	0	0	0	0
5	केलेली उपाययोजना				
	अ) टंकरने पुरवठा होणा-या				
	गावांची संख्या	4	4	4	41
	गावांतील वाड्या/वस्त्यांची संख्या	13	8	2	237
	टंकरची संख्या	3	6	7	40
	ब) बॅलगाडीने पुरवठा होणा-या				
	गावांची संख्या	0	0	0	0
	गावांतील वाड्या/वस्त्यांची संख्या	0	0	0	0
	बॅलगाड्यांची संख्या	0	0	0	0
	क) इतर साधनांनी पुरवठा होणा-या				
	गावांची संख्या	0	0	0	0
	गावांतील वाड्या/वस्त्यांची संख्या	0	0	0	0
	साधने संख्या	0	0	0	0

आधार - कार्यकारी अभियंता, ग्रामीण पाण्यापुरवठा विभाग, जिल्हा परिषद,

सोलापूर.

तक्ता क्रमांक 12.5  
रासायनिक खतांचे वाटप

जिल्हा - सोलापूर		संदर्भ : 2006-07		
अ.क्र.	तालुका	रासायनिक खतांचे वाटप (मे.टन)		
		नियंत्रित संस्थांकडून	खाजगी संस्थांकडून	एकूण
(1)	(2)	(3)	(4)	(5)
1	करमाळा	3067	23010	26077
2	माढा	3067	25566	28633
3	बार्शी	2812	20453	23265
4	उ सोलापूर	2045	12783	14828
5	मोहोळ	2556	20453	23009
6	पंढरपूर	5368	53689	59057
7	माळशिरस	5113	51132	56245
8	सांगोला	2051	23008	25059
9	मंगळवेढा	1022	10227	11249
10	द.सोलापूर	2045	19312	21357
11	अक्कलकोट	1533	12783	14316
जिल्हा एकूण		30679	272416	303095

आधार - कृषि विकास अधिकारी, जिल्हा परिषद, सोलापूर

नक्सा क्रमांक - 12.6

साखर कारखाने												
अ.क्र.	तालुका	साखर कारखान्याचे नाव	सहकारी/खाजगी	कामगार (संख्या)		गळीत क्षमता मे.टन	प्रत्यक्ष गाळप मे.टन	साखरेचे उत्पादन मे.टन	इतर उत्पादने			
				निर्वाचित	हंगामी				इथेनॉल मे. टन	गंधक मे. टन	मद्यक हंगार लि.	वीन मे. वॅट
(1)	(2)	(3)	(4)	(5)	(6)	(7)	(8)	(9)	(10)	(11)	(12)	(13)
1	करमाळा	1) आपिनाथ सह.सा.का.लि.करमाळा.	सहकारी	उ.ना.	उ.ना.	2500	55542	5646	उ.ना.	उ.ना.	उ.ना.	उ.ना.
		2)मकाई सह.सा.का.लि.	सहकारी	उ.ना.	उ.ना.	1250	140579	16444	उ.ना.	उ.ना.	उ.ना.	उ.ना.
2	माढा	1)श्री.पिठळराव शिंदे सह.सा.का.लि.माढा.	सहकारी	उ.ना.	उ.ना.	2500	123545	12808.6	उ.ना.	उ.ना.	उ.ना.	उ.ना.
3	पारशी	1)भोगावतीसह.सा.का.लि.इल्ले-वेराग.	सहकारी	उ.ना.	उ.ना.	1250	उ.ना.	उ.ना.	उ.ना.	उ.ना.	उ.ना.	उ.ना.
4	उ सोलापूर	1) श्री.सिधेश्वर सह.सा.का.लि.कुमठे.	सहकारी	उ.ना.	उ.ना.	3000	407595	47197.5	उ.ना.	उ.ना.	उ.ना.	उ.ना.
		2)लाकमपल साखर कार.बीबी-दारफळ.	खाजगी	उ.ना.	उ.ना.	1250	100754	11464	उ.ना.	उ.ना.	उ.ना.	उ.ना.
5	मोहोळ	1)पीमासह.सा.का.लि.यकळी सिकंदर.	सहकारी	उ.ना.	उ.ना.	2500	उ.ना.	उ.ना.	उ.ना.	उ.ना.	उ.ना.	उ.ना.
		2)श्री.कनेते बाबुराव पाटील सह.सा.का.	सहकारी	उ.ना.	उ.ना.	1250	उ.ना.	उ.ना.	उ.ना.	उ.ना.	उ.ना.	उ.ना.
6	पंढरपूर	1) चंद्रभागा सह.सा.का.लि.भाळवणी	सहकारी	उ.ना.	उ.ना.	2500	81903	9017	उ.ना.	उ.ना.	उ.ना.	उ.ना.
		2)श्री.विठ्ठल सह.सा.का.लि.गूरसाळे	सहकारी	उ.ना.	उ.ना.	5000	293007	34349	उ.ना.	उ.ना.	उ.ना.	उ.ना.
7	साळशिरस	1)श्री.अकर सह.सा.का.लि.सदाशिवनगर.	सहकारी	उ.ना.	उ.ना.	2500	151981	16900	उ.ना.	उ.ना.	उ.ना.	उ.ना.
		2)स.म.श.मो.पाटील सह.सा.का.अकलूज.	सहकारी	उ.ना.	उ.ना.	4500	450115	51140	उ.ना.	उ.ना.	उ.ना.	उ.ना.
		3) श्री.शंभूराव सह.सा.का.लि.श्रीपूर.	सहकारी	उ.ना.	उ.ना.	2500	336243	40368	उ.ना.	उ.ना.	उ.ना.	उ.ना.
		4)सासपड याळी सा.का.माळीनगर.	खाजगी	उ.ना.	उ.ना.	2500	163203	18735.5	उ.ना.	उ.ना.	उ.ना.	उ.ना.
8	सांगोला	1)सांगोला ता.रोव. सह.सा.का.याकी-दहिवडी.	सहकारी	उ.ना.	उ.ना.	2500	उ.ना.	उ.ना.	उ.ना.	उ.ना.	उ.ना.	उ.ना.
9	मंगळवेढा	1) श्री.दामाजी सह.सा.का.लि.मंगळवेढा	सहकारी	उ.ना.	उ.ना.	2500	उ.ना.	उ.ना.	उ.ना.	उ.ना.	उ.ना.	उ.ना.
10	द.सोलापूर	0	0	0	0	0	0	0	0	0	0	
11	अक्कलकोट	1) रवामो समर्थ सह.सा.का.लि. दहिवणे.	सहकारी	उ.ना.	उ.ना.	2500	उ.ना.	उ.ना.	उ.ना.	उ.ना.	उ.ना.	उ.ना.

आधार - साखर आयुक्तालय, पुणे



तक्ता क्रमांक - 12.7

वीस कलमी कार्यक्रमाची भौतिक प्रगती.

जिल्हा - सोलापूर		संदर्भ: 2006-07		
अ.क्र.	वाव	परिमाण	उद्दिष्ट	साध्य
(1)	(2)	(3)	(4)	(5)
1	अ) स्वर्णजयंती ग्राम स्वरोजगार योजना	लाभधारकांची संख्या	3043	3106
	ब) जवाहर ग्राम समृद्धी योजना	लाख मनुष्य दिवस	19.71	20.85
	क) लघुउद्योग नोंदणी करणे	उद्योग संख्या	4699	1633
2	अ) अतिरिक्त जमिनीचे वाटप	हेक्टर	-	-
	ब) लाभधारक	संख्या-अनु.जाती	-	-
		अनु.जमाती	-	-
		इतर	-	-
3	वेठबिगरांचे पुनर्वसन	खेडी संख्या	-	-
4	पिण्यासाठी स्वच्छ पाणी	खेडी संख्या	49	11
5	अ) प्राथमिक आरोग्य केंद्र	केंद्र संख्या	-	-
	ब) उपकेंद्र	उपकेंद्र संख्या	-	-
6	अ) कुटुंब नियोजन शस्त्रक्रिया	संख्या	0	0
	ब) सममूल्य शस्त्रक्रिया	संख्या	0	0
7	अ) एकात्मिक बालविकास सेवा गट	संख्या	-	-
	ब) अंगणवाडी	संख्या	-	-
8	अ) अनु.जातीच्या कुटुंबांना सहाय्य	संख्या	0	0
	ब) अनु.जमातीच्या कुटुंबांना सहाय्य	संख्या	20	69
9	अ) घरांसाठी जागा (इंदिरा आवास योजना)	संख्या	0	0
	ब) घरबांधणीसाठी अर्थसहाय्य (इंदिरा आवास योजना)	संख्या	6276	5727
	क) आर्थिकदृष्ट्या दुर्बल घटकासाठी घर	संख्या	-	-
	ड) कमी उत्पन्न गटासाठी घर	संख्या	-	-
10	गलिच्छ वस्ती सुधारणा	लोकसंख्या	-	-
11	झाडे लावणे	रोपे संख्या लाखात	2000.00	8320
12	रास्त भावाची दुकाने उघडणे	संख्या	0	0
13	अ) वाड्याचे विद्युतीकरण	संख्या	10	10
	ब) पंप संचांसाठी विद्युतीकरण	संख्या	2714	7892
	क) सुधारित चुली	संख्या	-	-
	ड) बायोगॅस	संख्या	0	0

आधार - जिल्हा नियोजन अधिकारी.

तक्ता क्रमांक - 12.8

स्थानिक विकास कार्यक्रम (लोकसभा मतदार संघ)

अ. क्र.	लोकसभा मतदार संघाचे नांव	मतदार संघाला मंजूर तरतूद रु. ला	मंजूर कामांची संख्या			मंजूर कामांची अंदाजित किंमत	संदर्भ वर्षात झालेला एकूण खर्च (रुपये लाख)
			जुनी अपूर्ण कामे	संदर्भ वर्षातील नवीन कामे	एकूण		
			(4)	(5)	(6)		
(1)	(2)	(3)	(4)	(5)	(6)	(7)	(8)
1	सोलापुर	200	38	0	38	0	0
2	पंढरपूर	170	56	22	78	90.86	0
3	उस्मानाबाद	15	7	2	9	3.84	0
	एकूण	385	101	24	125	94.70	0

तक्ता क्रमांक - 12.9

स्थानिक विकास कार्यक्रम (विधानसभा मतदार संघ)

अ. क्र.	विधानसभा मतदार संघाचे नांव	मतदारसंघाला मंजूर तरतूद रु.हजारात	मंजूर कामांची संख्या			मंजूर कामांची अंदाजित किंमत (रुपये हजारात)	संदर्भ वर्षात झालेला एकूण खर्च (रु.हजारात)
			जुनी अपूर्ण कामे	संदर्भ वर्षातील नवीन कामे	एकूण		
			(4)	(5)	(6)		
(1)	(2)	(3)	(4)	(5)	(6)	(7)	(8)
1	करमाळा	8000	42	20	62	7292	7709
2	माळा	8000	47	45	92	8731	5636
3	बाशी	8000	32	19	51	7002	7859
4	उ सोलापूर	8000	25	13	38	7102	5118
5	मोहोळ	8000	20	12	32	7833	7783
6	पंढरपूर	8000	28	23	51	7945	4104
7	माळाशिरस	8000	34	37	71	6395	3888
8	सांगोळा	8000	49	40	89	7854	6277
9	पंगळवेढा	8000	65	34	99	5371	6541
10	द.सोलापूर	8000	56	9	65	6198	8019
11	अजकलकोट	8000	38	22	60	6439	5834
12	द.सोलापूर श.	8000	36	26	62	7774	2414
13	उ सोलापूर श.	8000	42	31	73	8538	2416
	एकूण	104000	514	331	845	94474	73598

साधार - जिल्हा नियोजन अधिकारी, सोलापूर.

तक्ता क्रमांक - 12.10							
स्थानिक विकास कार्यक्रम (राज्यसभा सदस्य)							
अ. क्र.	राज्यसभा सदस्य नाव	जिल्ह्याकरिता उपलब्ध करून दिलेली तरतूद (रु.ला)	मंजूर कामांची संख्या			मंजूर कामांची अंदाजित किंमत (रु.ला)	संदर्भ वर्षात झालेला एकूण खर्च (रु.ला)
			जुनी अपूर्ण कामे	संदर्भ वर्षातील नवीन कामे	एकूण		
(1)	(2)	(3)	(4)	(5)	(6)	(7)	(8)
1	-	0	-	-	-	0	0
	एकूण	0	0	0	0	0	0
तक्ता क्रमांक - 12.11							
स्थानिक विकास कार्यक्रम (विधानपरिषद सदस्य)							
अ. क्र.	विधानपरिषद सदस्यांचे नाव	जिल्ह्याकरिता उपलब्ध करून दिलेली तरतूद (रु.हजारात)	मंजूर कामांची संख्या			मंजूर कामांची अंदाजित किंमत (रु.हजारात)	संदर्भ वर्षात झालेला एकूण खर्च (रु.हजारात)
			जुनी अपूर्ण कामे	संदर्भ वर्षातील नवीन कामे	एकूण		
(1)	(2)	(3)	(4)	(5)	(6)	(7)	(8)
	मा.प्रतापसिंहे मोहीते-पाटील	6726	38	24	62	6675	6726
2	मा.रणजितसिंह मोहीते-पाटील	8000	32	33	65	8213	6668
3	मा.धनाजीराव साठे	3067	19	18	37	3628	2962
4	मा.शिवराजराव देशमुख	300	-	1	1	300	300
5	मा.राजाभाऊ खांडे	100	0	1	1	100	100
6	मा.ऐनापूरे	1482	1	46	47	1482	1482
7	मा.शरद पाटील	983	5	15	20	983	983
8	मा.भुसे	100	0	1	1	100	100
9	मा.जाधव	200	0	1	1	200	200
10	मा.राणा जगतासिंह पाटील	250	0	1	1	250	0
11	मा. जगन्नाथ शंवाळे	225	0	1	1	225	0
12	मा.प्रकाश शेंडेगे	233	0	1	1	312	0
13	मा.अड शंगावकर	298	0	1	1	298	298
	एकूण	21964	95	144	239	22766	19819
आधार - जिल्हा नियोजन अधिकारी, सोलापूर							

तक्ता क्रमांक - 13.1

पोलिस अधिकारी / कर्मचारी याची संख्या

जिल्हा - सोलापूर		संदर्भ वर्ष: 2006-07	
अ. क्र.	पदनाम	संख्या	
		एकूण संख्या	पैकी महिलांची संख्या
(1)	(2)	(3)	(4)
1	पोलिस अधिकारी/ कर्मचा-यांची संख्या		
	1.1 पोलिस उपमहानिरीक्षक	0	0
	1.2 पोलिस आयुक्त	1	0
	1.3 पोलिस उप आयुक्त	3	0
	1.4 पोलिस सहायक आयुक्त	7	0
	1.5 पोलिस अधीक्षक	1	0
	1.6 अपर पोलिस अधीक्षक	1	0
	1.7 पोलिस उप अधीक्षक	7	0
	1.8 पोलिस निरीक्षक	43	0
	1.9 पोलिस उप निरीक्षक	103	2
	1.10 सहायक पोलीस निरीक्षक	36	1
	1.11 राखीव पोलीस निरीक्षक	2	0
	1.12 पोलिस जमादार/ हवालदार	1062	9
	1.13 पोलिस शिपाई/ पोलिस नाईक	2390	233
	एकूण पोलिस अधिकारी/ कर्मचारी संख्या	3656	245
2	पोलिस ठाणे	26	XX
3	आउट पोस्ट	33	XX
4	पोलिस चौकी + (ब्रीट - 1)	32	XX
5	लॉकअप्स	14	XX
6	पोलिस ठाणे, आउट पोस्ट व सब पोस्ट आदींची सोय असलेली गावे व शहरे	2 शहर, 52 गावे	XX
7	पोलिस दलांच्या एकूण खर्च (रु.लाखात)	4575.17	XX

आधार - 1) जिल्हा पोलिस अधीक्षक (प्रामाण्य विभाग), सोलापूर

2) पोलिस आयुक्त (शहर विभाग), सोलापूर

दिवानी व फौजदारी न्यायालयांत निकालात काढलेली प्रकरणे

जिल्हा- सोलापूर

संदर्भ वर्ष: 2006-07

अ. क्र.	न्यायालये	एकूण प्रकरणे	मूळ		अपील	
			नियमित	संकीर्ण	नियमित	संकीर्ण
(1)	(2)	(3)	(4)	(5)	(6)	(7)
1	दिवानी न्यायालय	13944	6041	7197	466	240
2	फौजदारी न्यायालय	82319	65731	16062	63	463
3	लोक न्यायालय	उ.ना.	उ.ना.	उ.ना.	उ.ना.	उ.ना.
4	कामगार न्यायालय	719	466	253	उ.ना.	उ.ना.
5	औद्योगिक न्यायालय	276	57	169	50	उ.ना.
6	कौटुंबिक न्यायालय	उ.ना.	उ.ना.	उ.ना.	उ.ना.	उ.ना.
7	जिल्हा दंडाधिकारी तथा कार्यकारी दंडाधिकारी	5136	3343	197	1584	12

आधार -1) जिल्हा व सत्र न्यायाधीश, सोलापूर

2) आयुक्त, कामगार न्यायालय, सोलापूर.

3) आयुक्त, औद्योगिक न्यायालय, सोलापूर.

4) लोक आयुक्त, सोलापूर.

5) जिल्हा दंडाधिकारी व कार्यकारी दंडाधिकारी, सोलापूर.

6) समुपदेशक, कौटुंबिक न्यायालय, सोलापूर.

टिप:- कौटुंबिक न्यायालय सोलापूर जिल्ह्यात स्थापन झाले नसल्याने माहिती निरंग समजावी.

तक्ता क्रमांक - 14.1

चित्रपट गृहे, व्ही.डी.ओ. केंद्र आणि केबलधारक यांची आकडेवारी

जिल्हा-सोलापूर		संदर्भ वर्ष: 31.3.2007								
अ. क्र.	तालुका	कायम स्वरूपी चित्रपटगृहे		फिरती चित्रपटगृहे		व्हीडीओ केंद्रे		केबल धारक		वसूल केलेला करमणूक कर (रुपये हजारात)
		संख्या	प्रत्येक खेळा साठी असलेली आसन क्षमता	संख्या	प्रत्येक खेळा साठी असलेली आसन क्षमता	संख्या	प्रत्येक खेळा साठी असलेली आसन क्षमता	केबल यालक संख्या	केबल ग्राहक संख्या	
(1)	(2)	(3)	(4)	(5)	(6)	(7)	(8)	(9)	(10)	(11)
1	करमाळा	1	306	0	0	2	115	32	3113	815
2	माढा	3	713	1	100	1	32	40	4008	962
3	बाशी	4	2171	0	0	1	30	40	5169	1694
4	उ सोलापूर	14	10657	0	0	5	190	12	45540	38487
5	मोहोळ	1	300	2	200	0	0	27	2059	488
6	पंढरपूर	3	2445	0	0	0	0	45	4505	2549
7	माळशिरस	4	2129	4	600	0	0	37	3370	1044
8	सांगोला	0	0	5	600	2	80	52	2967	917
9	मंगळवेढा	0	0	3	550	0	0	16	1884	597
10	द.सोलापूर	0	0	1	550	0	0	25	1203	130
11	अक्कलकोट	2	449	1	200	6	230	39	3448	785
जिल्हा एकूण		32	19170	17	2800	17	677	365	77266	48468

आधार- जिल्हाधिकारी कार्यालय (करमणूक कर शाखा), सोलापूर

तक्ता क्रमांक - 14.2

मुद्रणालये आणि त्यांनी प्रकाशित केलेली वर्तमानपत्रे व नियतकालिके

जिल्हा-सोलापूर

सदर-31.3.2007

अ. क्र.	तालुका	मुद्रणालयाची संख्या	दैनिक वर्तमान पत्रे आणि नियतकालिके					
			दैनिक	साप्ताहिक	पाक्षिक	मासिक	त्रैमासिक	वार्षिक
(1)	(2)	(3)	(4)	(5)	(6)	(7)	(8)	(9)
1	करमाळा	उ.ना.	-	2	-	-	-	-
2	माढा	उ.ना.	-	2	0	0	-	-
3	बाशी	उ.ना.	0	12	0	-	-	-
4	उ सोलापूर	उ.ना.	16	53	0	3	1	5
5	मोहोळ	उ.ना.	-	3	-	-	-	-
6	पंढरपूर	उ.ना.	1	10	1	1	-	0
7	माळशिरस	उ.ना.	-	6	0	0	-	0
8	सतपोढा	उ.ना.	1	6	-	-	-	-
9	मंगळपेढा	उ.ना.	-	2	-	-	-	-
10	द. सोलापूर	उ.ना.	-	2	-	-	-	-
11	अक्कलकोट	उ.ना.	-	6	-	-	1	-
एकूण जिल्हा		0	18	104	1	4	2	5
टिप:- दैनिक, साप्ताहिक, पाक्षिक प्रकाशने बंद पडल्याने सन 2005-06 पेक्षा कमी संख्या झाली आहे.								
आधार:- 1) जिल्हा माहिती अधिकारी, सोलापूर 2) जिल्हाधिकारी कार्यालय (गृह शाखा), सोलापूर								

तबला क्रमांक - 14.3

लोकसभा व विधानसभा निवडणुकीबाबतची आकडेवारी

							संदर्भ वर्ष 2004	
अ. क्र.	मतदारसंघाचे नाव	एकूण मतदारांची संख्या	मतदान केलेल्या मतदारांची संख्या			मतदानाची टक्केवारी	पक्षानिहाय मिळालेली मते (संख्या)	
			पुरुष	स्त्रिया	एकूण		(एन.सी.पी.)कॅम्प्रेस राष्ट्रवादी	मॉटिव्ह पि.पाटी
(1)	(2)	(3)	(4)	(5)	(6)	(7)	(8)	(9)
लोकसभा निवडणूक :		नोव्हेंबर 2004						
1	सोलापूर-37	1187231	357299	299790	657089	55.35	0	0
2	पंढरपूर-38	1294407	386972	301409	688381	53.18	0	0
लोकसभा एकूण		2481638	744271	601199	1345470	54.22	0	0
विधानसभा निवडणूक :		नोव्हेंबर 2004						
1	अक्कलकोट-214	174504	61902	57922	119824	68.67	0	0
2	द.सोलापूर-215	184079	63841	55662	119503	64.92	0	0
3	सोलापूर श.द'-216	189224	54630	51450	106080	56.06	0	32552
4	सोलापूरश.उ.217	108747	34328	29551	63879	58.74	0	0
5	उ.सोलापूर-218	384527	92082	74859	166941	43.41	55986	0
6	मंगळवेढा-219	201283	65019	52265	117284	58.27	47251	0
7	मोहोळ-220	175407	70734	62681	133415	76.06	80128	0
8	बाशी-221	183176	74995	69755	144754	79.02	68181	0
9	माळा-222	199096	80450	70848	151298	75.99	92851	0
10	पंढरपूर-223	251981	105125	94773	199898	79.33	84554	0
11	सांगोला-224	242836	98320	90595	188915	77.80	0	0
12	माळशिरस-225	242216	99738	89142	188880	77.98	132543	0
13	करमाळा-226	159704	67707	59106	126813	79.41	59052	0
विधानसभा एकूण		2696780	968875	858609	1827484	67.77	620546	32552



तक्ता क्रमांक - 14.3

लोकसभा व विधानसभा निवडणुकीबाबतची आकडेवारी

जिल्हा	सोलापूर	पक्षनिहाय मिळालेली मते (संख्या)						
		जनता दल	आय.एन.सी.कॉंग्रेस आय	जनता पार्टी	भा.ज.पा.	शिवसेना	अपक्ष	इतर
(1)	(2)	(10)	(11)	(12)	(13)	(14)	(15)	(16)
लोकसभा निवडणूक :		नोव्हेंबर 2004						
1	सोलापूर-37	0	310390	0	316188	0	11760	18
2	पंढरपूर-38	0	0	0	247522	0	58993	382
लोकसभा एकूण		0	310390	0	563710	0	70753	401
विधानसभा निवडणूक :		नोव्हेंबर 2004						
1	अक्कलकोट-214	0	62701	0	50207	0	3736	3
2	ब.सोलापूर-215	0	62196	0	0	20598	32344	4
3	सोलापूर श.ब.-216	0	0	0	0	27361	29990	4
4	सोलापूरश.उ.217	0	25392	0	32665	0	2502	3
5	उ.सोलापूर-218	0	0	0	0	78252	16445	1
6	मंगळवेढा-219	0	0	0	0	32303	5150	2
7	मोहोळ-220	0	0	0	0	48903	1475	
8	बाशी-221	0	0	0	0	73401	2941	
9	माढा-222	0	0	0	0	50106	1370	
10	पंढरपूर-223	0	0	0	0	43460	6778	
11	सांगोला-224	0	79404	0	3768	0	5528	
12	माळशिरस-225	0	0	0	24013	0	0	
13	करमाळा-226	0	0	0	0	62692	0	
विधानसभा एकूण		0	229693	0	110653	437076	108259	

आधार - जिल्हा निवडणूक अधिकारी, जिल्हाधिकारी कार्यालय, सोलापूर